ПОСТАНОВЛЕНИЕ

АДМИНИСТРАЦИИ ЛИПЕЦКОЙ ОБЛАСТИ

06 октября 2020 года № 554

г. Липецк

Об установлении местоположения береговых линий (границ водных объектов), границ водоохранных зон и границ прибрежных защитных полос рек Ольшанец, Ягодная Ряса, Снова, Сквирня

В целях осуществления переданных полномочий Российской Федерации в области водных отношений по осуществлению мер по охране водных объектов или их частей, находящихся в федеральной собственности и расположенных на территориях субъектов Российской Федерации, в соответствии со ст. 65 Водного кодекса Российской Федерации, постановлением Правительства Российской Федерации от 10 января 2009 года № 17 «Об утверждении Правил установления границ водоохранных зон и границ прибрежных защитных полос водных объектов», постановлением Правительства Российской Федерации от 29 апреля 2016 года № 377 «Об утверждении правил определения местоположения береговой линии (границы водного объекта), случаев и периодичности ее определения и о внесении изменений в правила установления на местности границ водоохранных зон и границ прибрежных полос водных объектов», данными из государственного рыбохозяйственного реестра (акт Азово-Черноморского территориального управления Федерального агентства по рыболовству об определении категории водного объекта рыбохозяйственного значения № 17 от 16.01.2015), администрация Липецкой области постановляет:

1. Утвердить местоположение береговых линий (границ водного объекта) реки Ольшанец, протяженностью 25 км по правому берегу и 25 км по левому берегу, расположенной на территории Липецкой области (приложение 1).

2. Установить ширину водоохранных зон реки Ольшанец в размере 100 м.

3. Установить ширину прибрежных защитных полос реки Ольшанец в размере 50 метров для уклона берега три и более градуса.

4. Утвердить границы водоохранных зон реки Ольшанец, протяженностью 25 км по правому берегу и 25 км по левому берегу, расположенной на территории Липецкой области (приложение 2).

5. Утвердить границы прибрежных защитных полос реки Ольшанец, протяженностью 25 км по правому берегу и 25 км по левому берегу, расположенной на территории Липецкой области (приложение 3).

6. Утвердить местоположение береговых линий (границ водного объекта) реки Ягодная Ряса, протяженностью 73 км по правому берегу и 73 км по левому берегу, расположенной на территории Липецкой области (приложение 4).

7. Установить ширину водоохранных зон реки Ягодная Ряса в размере 200 м.

8. Установить ширину прибрежных защитных полос реки Ягодная Ряса в размере 200 м.

9. Утвердить границы водоохранных зон реки Ягодная Ряса, протяженностью 73 км по правому берегу и 73 км по левому берегу, расположенной на территории Липецкой области (приложение 5).

10. Утвердить границы прибрежных защитных полос реки Ягодная Ряса, протяженностью 73 км по правому берегу и 73 км по левому берегу, расположенной на территории Липецкой области (приложение 6).

11. Утвердить местоположение береговых линий (границ водного объекта) реки Снова, протяженностью 74 км по правому берегу и 74 км по левому берегу, расположенной на территории Липецкой области (приложение 7).

12. Установить ширину водоохранных зон реки Снова в размере 200 м.

13. Установить ширину прибрежных защитных полос реки Снова в размере 200 м.

14. Утвердить границы водоохранных зон реки Снова, протяженностью 74 км по правому берегу и 74 км по левому берегу, расположенной на территории Липецкой области (приложение 8).

15. Утвердить границы прибрежных защитных полос реки Снова, протяженностью 74 км по правому берегу и 74 км по левому берегу, расположенной на территории Липецкой области (приложение 9).

16. Утвердить местоположение береговых линий (границ водного объекта) реки Сквирня, протяженностью 32 км по правому берегу и 32 км по левому берегу, расположенной на территории Липецкой области (приложение 10).

17. Установить ширину водоохранных зон реки Сквирня в размере 200 м.

18. Установить ширину прибрежных защитных полос реки Сквирня в размере 200 м.

19. Утвердить границы водоохранных зон реки Сквирня, протяженностью 32 км по правому берегу и 32 км по левому берегу, расположенной на территории Липецкой области (приложение 11).

20. Утвердить границы прибрежных защитных полос реки Сквирня, протяженностью 32 км по правому берегу и 32 км по левому берегу, расположенной на территории Липецкой области (приложение 12).

Глава администрации
Липецкой области И.Г. Артамонов

Приложение 1
к постановлению
администрации Липецкой области
«Об установлении местоположения береговых линий
(границ водных объектов), границ водоохранных зон и
границ прибрежных защитных полос рек Ольшанец,
Ягодная Ряса, Снова, Сквирня»

Каталог координат характерных точек береговых линий р. Ольшанец, протяженностью 25 км по правому берегу и 25 км по левому берегу, расположенной на территории Липецкой области

Таблица

№ точки	Система координат				Метод определения координат характерной точки	Средняя квадратическая погрешность положения характерной точки (Mt), м	Описание обозначения точки на местности (при наличии)
	МСК 48		Географические координаты (WGS 1984)				
	X(м)	Y(м)	X (градусы)	Y (градусы)			
1	390846.79	1222432.78	052° 21' 41.40"	038° 04' 37.10"	Картометрический метод	5.00	–
2	390854.27	1222444.96	052° 21' 41.64"	038° 04' 37.75"	Картометрический метод	5.00	–
3	390861.13	1222454.19	052° 21' 41.87"	038° 04' 38.23"	Картометрический метод	5.00	–
4	390873.05	1222464.22	052° 21' 42.25"	038° 04' 38.76"	Картометрический метод	5.00	–
5	390881.18	1222471.30	052° 21' 42.52"	038° 04' 39.13"	Картометрический метод	5.00	–
6	390890.02	1222479.91	052° 21' 42.81"	038° 04' 39.58"	Картометрический метод	5.00	–
7	390898.57	1222488.87	052° 21' 43.08"	038° 04' 40.05"	Картометрический метод	5.00	–
8	390905.91	1222498.73	052° 21' 43.32"	038° 04' 40.57"	Картометрический метод	5.00	–
9	390913.45	1222510.08	052° 21' 43.57"	038° 04' 41.17"	Картометрический метод	5.00	–
10	390915.29	1222513.36	052° 21' 43.63"	038° 04' 41.34"	Картометрический метод	5.00	–
11	390919.38	1222520.04	052° 21' 43.76"	038° 04' 41.69"	Картометрический метод	5.00	–
12	390926.25	1222533.98	052° 21' 43.99"	038° 04' 42.43"	Картометрический метод	5.00	–
13	390935.68	1222545.90	052° 21' 44.29"	038° 04' 43.06"	Картометрический метод	5.00	–
14	390943.42	1222554.99	052° 21' 44.55"	038° 04' 43.53"	Картометрический метод	5.00	–
15	390953.18	1222567.04	052° 21' 44.87"	038° 04' 44.17"	Картометрический метод	5.00	–
16	390958.37	1222577.21	052° 21' 45.03"	038° 04' 44.70"	Картометрический метод	5.00	–
17	390964.16	1222587.31	052° 21' 45.22"	038° 04' 45.24"	Картометрический метод	5.00	–
18	390969.34	1222595.73	052° 21' 45.39"	038° 04' 45.68"	Картометрический метод	5.00	–
19	390969.14	1222598.89	052° 21' 45.39"	038° 04' 45.85"	Картометрический метод	5.00	–
20	390965.17	1222605.29	052° 21' 45.26"	038° 04' 46.19"	Картометрический метод	5.00	–
21	390959.38	1222610.88	052° 21' 45.07"	038° 04' 46.48"	Картометрический	5.00	–

					метод		
22	390960.45	1222617.28	052° 21' 45.11"	038° 04' 46.82"	Картометрический метод	5.00	–
23	390965.17	1222620.78	052° 21' 45.26"	038° 04' 47.00"	Картометрический метод	5.00	–
24	390967.59	1222625.02	052° 21' 45.34"	038° 04' 47.23"	Картометрический метод	5.00	–
25	390968.20	1222630.61	052° 21' 45.36"	038° 04' 47.52"	Картометрический метод	5.00	–
26	390966.58	1222637.41	052° 21' 45.31"	038° 04' 47.88"	Картометрический метод	5.00	–
27	390962.47	1222645.49	052° 21' 45.18"	038° 04' 48.31"	Картометрический метод	5.00	–
28	390960.72	1222654.58	052° 21' 45.13"	038° 04' 48.79"	Картометрический метод	5.00	–
29	390958.10	1222664.21	052° 21' 45.04"	038° 04' 49.30"	Картометрический метод	5.00	–
30	390954.80	1222670.61	052° 21' 44.94"	038° 04' 49.64"	Картометрический метод	5.00	–
31	390954.93	1222676.67	052° 21' 44.94"	038° 04' 49.96"	Картометрический метод	5.00	–
32	390959.84	1222683.23	052° 21' 45.10"	038° 04' 50.31"	Картометрический метод	5.00	–
33	390965.17	1222686.36	052° 21' 45.27"	038° 04' 50.47"	Картометрический метод	5.00	–
34	390968.60	1222691.68	052° 21' 45.39"	038° 04' 50.75"	Картометрический метод	5.00	–
35	390967.93	1222700.64	052° 21' 45.37"	038° 04' 51.22"	Картометрический метод	5.00	–
36	390963.75	1222717.07	052° 21' 45.23"	038° 04' 52.09"	Картометрический метод	5.00	–
37	390966.51	1222722.52	052° 21' 45.32"	038° 04' 52.38"	Картометрический метод	5.00	–
38	390966.99	1222725.48	052° 21' 45.34"	038° 04' 52.54"	Картометрический метод	5.00	–
39	390965.44	1222729.05	052° 21' 45.29"	038° 04' 52.73"	Картометрический метод	5.00	–
40	390961.67	1222730.40	052° 21' 45.17"	038° 04' 52.80"	Картометрический метод	5.00	–
41	390955.34	1222731.41	052° 21' 44.96"	038° 04' 52.85"	Картометрический метод	5.00	–
42	390949.61	1222734.98	052° 21' 44.78"	038° 04' 53.04"	Картометрический метод	5.00	–
43	390947.05	1222739.49	052° 21' 44.70"	038° 04' 53.28"	Картометрический метод	5.00	–
44	390948.81	1222743.26	052° 21' 44.76"	038° 04' 53.48"	Картометрический метод	5.00	–
45	390955.47	1222746.36	052° 21' 44.97"	038° 04' 53.64"	Картометрический метод	5.00	–
46	390959.04	1222750.33	052° 21' 45.09"	038° 04' 53.85"	Картометрический метод	5.00	–
47	390958.30	1222755.38	052° 21' 45.06"	038° 04' 54.12"	Картометрический метод	5.00	–
48	390955.00	1222762.85	052° 21' 44.96"	038° 04' 54.52"	Картометрический метод	5.00	–
49	390955.40	1222774.57	052° 21' 44.97"	038° 04' 55.13"	Картометрический метод	5.00	–
50	390950.83	1222784.94	052° 21' 44.83"	038° 04' 55.68"	Картометрический метод	5.00	–
51	390945.98	1222789.72	052° 21' 44.67"	038° 04' 55.94"	Картометрический метод	5.00	–
52	390933.86	1222795.44	052° 21' 44.28"	038° 04' 56.24"	Картометрический метод	5.00	–
53	390905.17	1222802.25	052° 21' 43.35"	038° 04' 56.61"	Картометрический метод	5.00	–
54	390893.93	1222802.72	052° 21' 42.99"	038° 04' 56.64"	Картометрический метод	5.00	–
55	390877.77	1222802.18	052° 21' 42.47"	038° 04' 56.62"	Картометрический метод	5.00	–
56	390861.61	1222796.12	052° 21' 41.94"	038° 04' 56.30"	Картометрический метод	5.00	–
57	390855.55	1222792.95	052° 21' 41.75"	038° 04' 56.14"	Картометрический метод	5.00	–
58	390852.18	1222788.31	052° 21' 41.64"	038° 04' 55.89"	Картометрический метод	5.00	–
59	390841.94	1222786.62	052° 21' 41.31"	038° 04' 55.80"	Картометрический метод	5.00	–

60	390834.74	1222782.79	052° 21' 41.07"	038° 04' 55.60"	Картометрический метод	5.00	–
61	390830.56	1222776.73	052° 21' 40.94"	038° 04' 55.29"	Картометрический метод	5.00	–
62	390821.68	1222771.61	052° 21' 40.65"	038° 04' 55.02"	Картометрический метод	5.00	–
63	390805.38	1222762.18	052° 21' 40.12"	038° 04' 54.52"	Картометрический метод	5.00	–
64	390789.49	1222752.49	052° 21' 39.60"	038° 04' 54.02"	Картометрический метод	5.00	–
65	390777.44	1222745.15	052° 21' 39.21"	038° 04' 53.63"	Картометрический метод	5.00	–
66	390760.40	1222730.87	052° 21' 38.66"	038° 04' 52.88"	Картометрический метод	5.00	–
67	390750.91	1222724.54	052° 21' 38.35"	038° 04' 52.55"	Картометрический метод	5.00	–
68	390742.83	1222721.44	052° 21' 38.09"	038° 04' 52.39"	Картометрический метод	5.00	–
69	390730.30	1222717.27	052° 21' 37.68"	038° 04' 52.17"	Картометрический метод	5.00	–
70	390715.42	1222710.87	052° 21' 37.20"	038° 04' 51.84"	Картометрический метод	5.00	–
71	390708.82	1222706.56	052° 21' 36.98"	038° 04' 51.61"	Картометрический метод	5.00	–
72	390698.65	1222703.20	052° 21' 36.66"	038° 04' 51.44"	Картометрический метод	5.00	–
73	390691.85	1222701.38	052° 21' 36.44"	038° 04' 51.34"	Картометрический метод	5.00	–
74	390682.97	1222695.59	052° 21' 36.15"	038° 04' 51.04"	Картометрический метод	5.00	–
75	390675.29	1222691.82	052° 21' 35.90"	038° 04' 50.84"	Картометрический метод	5.00	–
76	390668.15	1222689.73	052° 21' 35.67"	038° 04' 50.74"	Картометрический метод	5.00	–
77	390660.21	1222687.78	052° 21' 35.41"	038° 04' 50.63"	Картометрический метод	5.00	–
78	390650.17	1222680.64	052° 21' 35.08"	038° 04' 50.26"	Картометрический метод	5.00	–
79	390637.51	1222672.96	052° 21' 34.67"	038° 04' 49.86"	Картометрический метод	5.00	–
80	390626.13	1222669.26	052° 21' 34.30"	038° 04' 49.67"	Картометрический метод	5.00	–
81	390618.73	1222666.90	052° 21' 34.06"	038° 04' 49.54"	Картометрический метод	5.00	–
82	390606.41	1222663.00	052° 21' 33.66"	038° 04' 49.34"	Картометрический метод	5.00	–
83	390594.55	1222659.76	052° 21' 33.28"	038° 04' 49.17"	Картометрический метод	5.00	–
84	390588.56	1222658.89	052° 21' 33.09"	038° 04' 49.13"	Картометрический метод	5.00	–
85	390580.35	1222659.36	052° 21' 32.82"	038° 04' 49.16"	Картометрический метод	5.00	–
86	390567.49	1222658.35	052° 21' 32.40"	038° 04' 49.11"	Картометрический метод	5.00	–
87	390558.61	1222656.56	052° 21' 32.12"	038° 04' 49.02"	Картометрический метод	5.00	–
88	390547.89	1222654.78	052° 21' 31.77"	038° 04' 48.92"	Картометрический метод	5.00	–
89	390530.86	1222653.10	052° 21' 31.22"	038° 04' 48.84"	Картометрический метод	5.00	–
90	390518.80	1222650.47	052° 21' 30.83"	038° 04' 48.71"	Картометрический метод	5.00	–
91	390509.71	1222650.47	052° 21' 30.53"	038° 04' 48.71"	Картометрический метод	5.00	–
92	390496.31	1222654.85	052° 21' 30.10"	038° 04' 48.94"	Картометрический метод	5.00	–
93	390491.20	1222658.82	052° 21' 29.94"	038° 04' 49.15"	Картометрический метод	5.00	–
94	390485.40	1222665.89	052° 21' 29.75"	038° 04' 49.53"	Картометрический метод	5.00	–
95	390481.16	1222675.52	052° 21' 29.61"	038° 04' 50.04"	Картометрический метод	5.00	–
96	390474.50	1222694.98	052° 21' 29.40"	038° 04' 51.07"	Картометрический метод	5.00	–
97	390470.86	1222701.51	052° 21' 29.29"	038° 04' 51.42"	Картометрический метод	5.00	–

98	390467.36	1222713.50	052° 21' 29.17"	038° 04' 52.05"	Картометрический метод	5.00	–
99	390466.89	1222718.75	052° 21' 29.16"	038° 04' 52.33"	Картометрический метод	5.00	–
100	390469.78	1222724.27	052° 21' 29.25"	038° 04' 52.62"	Картометрический метод	5.00	–
101	390470.10	1222726.76	052° 21' 29.27"	038° 04' 52.75"	Картометрический метод	5.00	–
102	390469.45	1222730.01	052° 21' 29.24"	038° 04' 52.92"	Картометрический метод	5.00	–
103	390467.90	1222734.04	052° 21' 29.20"	038° 04' 53.14"	Картометрический метод	5.00	–
104	390463.18	1222736.93	052° 21' 29.04"	038° 04' 53.29"	Картометрический метод	5.00	–
105	390458.20	1222735.92	052° 21' 28.88"	038° 04' 53.24"	Картометрический метод	5.00	–
106	390451.89	1222733.08	052° 21' 28.68"	038° 04' 53.09"	Картометрический метод	5.00	–
107	390447.23	1222730.20	052° 21' 28.53"	038° 04' 52.94"	Картометрический метод	5.00	–
108	390445.00	1222730.80	052° 21' 28.45"	038° 04' 52.97"	Картометрический метод	5.00	–
109	390442.87	1222735.86	052° 21' 28.39"	038° 04' 53.24"	Картометрический метод	5.00	–
110	390442.17	1222737.54	052° 21' 28.36"	038° 04' 53.33"	Картометрический метод	5.00	–
111	390441.03	1222744.27	052° 21' 28.33"	038° 04' 53.68"	Картометрический метод	5.00	–
112	390442.78	1222750.26	052° 21' 28.39"	038° 04' 54.00"	Картометрический метод	5.00	–
113	390446.55	1222754.44	052° 21' 28.51"	038° 04' 54.22"	Картометрический метод	5.00	–
114	390451.47	1222758.01	052° 21' 28.67"	038° 04' 54.41"	Картометрический метод	5.00	–
115	390454.83	1222762.85	052° 21' 28.78"	038° 04' 54.66"	Картометрический метод	5.00	–
116	390455.64	1222769.86	052° 21' 28.81"	038° 04' 55.03"	Картометрический метод	5.00	–
117	390455.44	1222779.35	052° 21' 28.80"	038° 04' 55.53"	Картометрический метод	5.00	–
118	390455.25	1222788.60	052° 21' 28.80"	038° 04' 56.02"	Картометрический метод	5.00	–
119	390456.85	1222792.15	052° 21' 28.85"	038° 04' 56.21"	Картометрический метод	5.00	–
120	390460.15	1222797.60	052° 21' 28.96"	038° 04' 56.50"	Картометрический метод	5.00	–
121	390462.44	1222805.14	052° 21' 29.03"	038° 04' 56.89"	Картометрический метод	5.00	–
122	390467.37	1222816.08	052° 21' 29.19"	038° 04' 57.47"	Картометрический метод	5.00	–
123	390469.06	1222821.60	052° 21' 29.25"	038° 04' 57.76"	Картометрический метод	5.00	–
124	390471.13	1222830.35	052° 21' 29.32"	038° 04' 58.22"	Картометрический метод	5.00	–
125	390470.35	1222839.16	052° 21' 29.29"	038° 04' 58.69"	Картометрический метод	5.00	–
126	390468.44	1222843.25	052° 21' 29.23"	038° 04' 58.91"	Картометрический метод	5.00	–
127	390467.96	1222847.12	052° 21' 29.22"	038° 04' 59.11"	Картометрический метод	5.00	–
128	390469.41	1222849.97	052° 21' 29.27"	038° 04' 59.26"	Картометрический метод	5.00	–
129	390474.02	1222850.20	052° 21' 29.41"	038° 04' 59.27"	Картометрический метод	5.00	–
130	390477.81	1222854.30	052° 21' 29.54"	038° 04' 59.49"	Картометрический метод	5.00	–
131	390481.52	1222867.91	052° 21' 29.66"	038° 05' 00.21"	Картометрический метод	5.00	–
132	390480.34	1222871.68	052° 21' 29.62"	038° 05' 00.41"	Картометрический метод	5.00	–
133	390477.47	1222874.62	052° 21' 29.53"	038° 05' 00.56"	Картометрический метод	5.00	–
134	390479.46	1222878.80	052° 21' 29.60"	038° 05' 00.78"	Картометрический метод	5.00	–
135	390490.99	1222893.28	052° 21' 29.97"	038° 05' 01.54"	Картометрический метод	5.00	–

136	390498.06	1222903.11	052° 21' 30.20"	038° 05' 02.06"	Картометрический метод	5.00	–
137	390502.71	1222910.52	052° 21' 30.35"	038° 05' 02.45"	Картометрический метод	5.00	–
138	390507.42	1222924.80	052° 21' 30.51"	038° 05' 03.20"	Картометрический метод	5.00	–
139	390510.52	1222939.27	052° 21' 30.61"	038° 05' 03.97"	Картометрический метод	5.00	–
140	390514.49	1222959.81	052° 21' 30.74"	038° 05' 05.05"	Картометрический метод	5.00	–
141	390517.86	1222978.39	052° 21' 30.86"	038° 05' 06.03"	Картометрический метод	5.00	–
142	390522.10	1222997.52	052° 21' 31.00"	038° 05' 07.04"	Картометрический метод	5.00	–
143	390525.33	1223013.01	052° 21' 31.10"	038° 05' 07.86"	Картометрический метод	5.00	–
144	390524.53	1223021.15	052° 21' 31.08"	038° 05' 08.29"	Картометрический метод	5.00	–
145	390521.70	1223028.69	052° 21' 30.99"	038° 05' 08.69"	Картометрический метод	5.00	–
146	390513.52	1223040.84	052° 21' 30.73"	038° 05' 09.33"	Картометрический метод	5.00	–
147	390510.32	1223047.28	052° 21' 30.62"	038° 05' 09.68"	Картометрический метод	5.00	–
148	390501.09	1223058.32	052° 21' 30.33"	038° 05' 10.26"	Картометрический метод	5.00	–
149	390488.30	1223070.71	052° 21' 29.92"	038° 05' 10.92"	Картометрический метод	5.00	–
150	390480.96	1223075.90	052° 21' 29.68"	038° 05' 11.20"	Картометрический метод	5.00	–
151	390470.59	1223082.36	052° 21' 29.34"	038° 05' 11.54"	Картометрический метод	5.00	–
152	390462.85	1223086.67	052° 21' 29.10"	038° 05' 11.77"	Картометрический метод	5.00	–
153	390452.28	1223089.77	052° 21' 28.75"	038° 05' 11.94"	Картометрический метод	5.00	–
154	390442.65	1223090.84	052° 21' 28.44"	038° 05' 12.00"	Картометрический метод	5.00	–
155	390431.60	1223092.53	052° 21' 28.09"	038° 05' 12.09"	Картометрический метод	5.00	–
156	390425.00	1223095.56	052° 21' 27.87"	038° 05' 12.25"	Картометрический метод	5.00	–
157	390411.07	1223104.31	052° 21' 27.42"	038° 05' 12.72"	Картометрический метод	5.00	–
158	390399.69	1223110.04	052° 21' 27.06"	038° 05' 13.02"	Картометрический метод	5.00	–
159	390381.03	1223116.77	052° 21' 26.45"	038° 05' 13.38"	Картометрический метод	5.00	–
160	390370.87	1223123.64	052° 21' 26.13"	038° 05' 13.75"	Картометрический метод	5.00	–
161	390364.20	1223131.52	052° 21' 25.91"	038° 05' 14.17"	Картометрический метод	5.00	–
162	390358.41	1223139.46	052° 21' 25.73"	038° 05' 14.59"	Картометрический метод	5.00	–
163	390351.95	1223153.60	052° 21' 25.52"	038° 05' 15.34"	Картометрический метод	5.00	–
164	390343.33	1223169.76	052° 21' 25.24"	038° 05' 16.20"	Картометрический метод	5.00	–
165	390332.89	1223183.97	052° 21' 24.91"	038° 05' 16.95"	Картометрический метод	5.00	–
166	390323.40	1223199.73	052° 21' 24.60"	038° 05' 17.78"	Картометрический метод	5.00	–
167	390320.16	1223210.97	052° 21' 24.50"	038° 05' 18.38"	Картометрический метод	5.00	–
168	390321.17	1223219.86	052° 21' 24.54"	038° 05' 18.85"	Картометрический метод	5.00	–
169	390324.07	1223224.24	052° 21' 24.63"	038° 05' 19.08"	Картометрический метод	5.00	–
170	390335.85	1223233.39	052° 21' 25.01"	038° 05' 19.56"	Картометрический метод	5.00	–
171	390340.63	1223235.14	052° 21' 25.17"	038° 05' 19.65"	Картометрический метод	5.00	–
172	390346.63	1223232.45	052° 21' 25.36"	038° 05' 19.51"	Картометрический метод	5.00	–
173	390351.81	1223236.29	052° 21' 25.53"	038° 05' 19.71"	Картометрический метод	5.00	–

174	390356.73	1223242.15	052° 21' 25.69"	038° 05' 20.02"	Картометрический метод	5.00	–
175	390365.21	1223253.53	052° 21' 25.97"	038° 05' 20.62"	Картометрический метод	5.00	–
176	390366.96	1223259.18	052° 21' 26.02"	038° 05' 20.91"	Картометрический метод	5.00	–
177	390367.03	1223265.24	052° 21' 26.03"	038° 05' 21.23"	Картометрический метод	5.00	–
178	390370.40	1223270.50	052° 21' 26.14"	038° 05' 21.51"	Картометрический метод	5.00	–
179	390375.72	1223272.85	052° 21' 26.31"	038° 05' 21.63"	Картометрический метод	5.00	–
180	390381.64	1223271.51	052° 21' 26.50"	038° 05' 21.56"	Картометрический метод	5.00	–
181	390394.23	1223265.04	052° 21' 26.91"	038° 05' 21.22"	Картометрический метод	5.00	–
182	390398.95	1223263.02	052° 21' 27.06"	038° 05' 21.11"	Картометрический метод	5.00	–
183	390403.05	1223263.69	052° 21' 27.19"	038° 05' 21.14"	Картометрический метод	5.00	–
184	390407.03	1223265.98	052° 21' 27.32"	038° 05' 21.26"	Картометрический метод	5.00	–
185	390413.15	1223275.07	052° 21' 27.52"	038° 05' 21.74"	Картометрический метод	5.00	–
186	390421.57	1223288.47	052° 21' 27.80"	038° 05' 22.45"	Картометрический метод	5.00	–
187	390425.54	1223295.07	052° 21' 27.93"	038° 05' 22.79"	Картометрический метод	5.00	–
188	390429.31	1223301.40	052° 21' 28.05"	038° 05' 23.13"	Картометрический метод	5.00	–
189	390432.28	1223310.96	052° 21' 28.15"	038° 05' 23.63"	Картометрический метод	5.00	–
190	390434.57	1223320.12	052° 21' 28.22"	038° 05' 24.11"	Картометрический метод	5.00	–
191	390434.63	1223326.59	052° 21' 28.22"	038° 05' 24.46"	Картометрический метод	5.00	–
192	390432.14	1223334.46	052° 21' 28.15"	038° 05' 24.87"	Картометрический метод	5.00	–
193	390427.83	1223342.61	052° 21' 28.01"	038° 05' 25.30"	Картометрический метод	5.00	–
194	390421.71	1223350.42	052° 21' 27.81"	038° 05' 25.72"	Картометрический метод	5.00	–
195	390412.08	1223357.29	052° 21' 27.50"	038° 05' 26.08"	Картометрический метод	5.00	–
196	390408.64	1223362.48	052° 21' 27.39"	038° 05' 26.36"	Картометрический метод	5.00	–
197	390402.99	1223370.62	052° 21' 27.21"	038° 05' 26.79"	Картометрический метод	5.00	–
198	390396.72	1223376.75	052° 21' 27.01"	038° 05' 27.12"	Картометрический метод	5.00	–
199	390393.49	1223385.17	052° 21' 26.90"	038° 05' 27.56"	Картометрический метод	5.00	–
200	390391.94	1223392.91	052° 21' 26.86"	038° 05' 27.97"	Картометрический метод	5.00	–
201	390393.56	1223405.03	052° 21' 26.91"	038° 05' 28.61"	Картометрический метод	5.00	–
202	390392.41	1223411.90	052° 21' 26.87"	038° 05' 28.98"	Картометрический метод	5.00	–
203	390390.93	1223420.85	052° 21' 26.83"	038° 05' 29.45"	Картометрический метод	5.00	–
204	390391.54	1223428.53	052° 21' 26.85"	038° 05' 29.85"	Картометрический метод	5.00	–
205	390389.72	1223438.56	052° 21' 26.79"	038° 05' 30.39"	Картометрический метод	5.00	–
206	390384.87	1223449.88	052° 21' 26.64"	038° 05' 30.98"	Картометрический метод	5.00	–
207	390377.26	1223465.09	052° 21' 26.39"	038° 05' 31.79"	Картометрический метод	5.00	–
208	390366.15	1223481.93	052° 21' 26.04"	038° 05' 32.68"	Картометрический метод	5.00	–
209	390350.73	1223506.17	052° 21' 25.54"	038° 05' 33.97"	Картометрический метод	5.00	–
210	390344.81	1223514.32	052° 21' 25.35"	038° 05' 34.40"	Картометрический метод	5.00	–
211	390333.77	1223526.17	052° 21' 25.00"	038° 05' 35.03"	Картометрический метод	5.00	–

212	390317.13	1223545.09	052° 21' 24.46"	038° 05' 36.03"	Картометрический метод	5.00	–
213	390304.74	1223560.17	052° 21' 24.06"	038° 05' 36.84"	Картометрический метод	5.00	–
214	390288.18	1223580.84	052° 21' 23.53"	038° 05' 37.93"	Картометрический метод	5.00	–
215	390278.95	1223590.41	052° 21' 23.23"	038° 05' 38.44"	Картометрический метод	5.00	–
216	390269.06	1223597.41	052° 21' 22.92"	038° 05' 38.81"	Картометрический метод	5.00	–
217	390256.94	1223603.20	052° 21' 22.52"	038° 05' 39.12"	Картометрический метод	5.00	–
218	390245.62	1223615.12	052° 21' 22.16"	038° 05' 39.76"	Картометрический метод	5.00	–
219	390240.78	1223627.37	052° 21' 22.01"	038° 05' 40.40"	Картометрический метод	5.00	–
220	390235.39	1223637.81	052° 21' 21.83"	038° 05' 40.96"	Картометрический метод	5.00	–
221	390226.63	1223647.44	052° 21' 21.55"	038° 05' 41.47"	Картометрический метод	5.00	–
222	390210.81	1223662.52	052° 21' 21.04"	038° 05' 42.27"	Картометрический метод	5.00	–
223	390201.45	1223672.42	052° 21' 20.74"	038° 05' 42.80"	Картометрический метод	5.00	–
224	390196.27	1223681.85	052° 21' 20.58"	038° 05' 43.30"	Картометрический метод	5.00	–
225	390192.36	1223689.72	052° 21' 20.45"	038° 05' 43.71"	Картометрический метод	5.00	–
226	390183.00	1223698.95	052° 21' 20.15"	038° 05' 44.20"	Картометрический метод	5.00	–
227	390173.44	1223706.42	052° 21' 19.84"	038° 05' 44.60"	Картометрический метод	5.00	–
228	390156.34	1223718.54	052° 21' 19.29"	038° 05' 45.25"	Картометрический метод	5.00	–
229	390148.93	1223724.94	052° 21' 19.05"	038° 05' 45.59"	Картометрический метод	5.00	–
230	390145.56	1223732.01	052° 21' 18.94"	038° 05' 45.96"	Картометрический метод	5.00	–
231	390143.07	1223742.18	052° 21' 18.86"	038° 05' 46.50"	Картометрический метод	5.00	–
232	390144.96	1223760.09	052° 21' 18.93"	038° 05' 47.44"	Картометрический метод	5.00	–
233	390148.86	1223778.14	052° 21' 19.06"	038° 05' 48.40"	Картометрический метод	5.00	–
234	390153.44	1223791.13	052° 21' 19.21"	038° 05' 49.08"	Картометрический метод	5.00	–
235	390160.44	1223799.68	052° 21' 19.44"	038° 05' 49.53"	Картометрический метод	5.00	–
236	390167.51	1223808.17	052° 21' 19.67"	038° 05' 49.98"	Картометрический метод	5.00	–
237	390170.48	1223815.30	052° 21' 19.76"	038° 05' 50.35"	Картометрический метод	5.00	–
238	390170.88	1223826.95	052° 21' 19.78"	038° 05' 50.97"	Картометрический метод	5.00	–
239	390169.06	1223836.18	052° 21' 19.72"	038° 05' 51.46"	Картометрический метод	5.00	–
240	390160.58	1223851.26	052° 21' 19.45"	038° 05' 52.26"	Картометрический метод	5.00	–
241	390153.58	1223871.13	052° 21' 19.23"	038° 05' 53.31"	Картометрический метод	5.00	–
242	390150.41	1223891.39	052° 21' 19.13"	038° 05' 54.38"	Картометрический метод	5.00	–
243	390149.67	1223905.74	052° 21' 19.11"	038° 05' 55.14"	Картометрический метод	5.00	–
244	390150.95	1223916.04	052° 21' 19.15"	038° 05' 55.68"	Картометрический метод	5.00	–
245	390154.45	1223928.56	052° 21' 19.27"	038° 05' 56.34"	Картометрический метод	5.00	–
246	390154.45	1223935.70	052° 21' 19.27"	038° 05' 56.72"	Картометрический метод	5.00	–
247	390151.62	1223941.36	052° 21' 19.18"	038° 05' 57.02"	Картометрический метод	5.00	–
248	390147.31	1223950.72	052° 21' 19.04"	038° 05' 57.52"	Картометрический метод	5.00	–
249	390145.23	1223960.48	052° 21' 18.97"	038° 05' 58.03"	Картометрический метод	5.00	–

250	390144.15	1223975.63	052° 21' 18.94"	038° 05' 58.83"	Картометрический метод	5.00	–
251	390143.21	1223985.06	052° 21' 18.91"	038° 05' 59.33"	Картометрический метод	5.00	–
252	390145.16	1223991.59	052° 21' 18.98"	038° 05' 59.68"	Картометрический метод	5.00	–
253	390152.03	1223999.00	052° 21' 19.20"	038° 06' 00.06"	Картометрический метод	5.00	–
254	390162.60	1224006.40	052° 21' 19.54"	038° 06' 00.45"	Картометрический метод	5.00	–
255	390173.98	1224011.32	052° 21' 19.91"	038° 06' 00.71"	Картометрический метод	5.00	–
256	390184.95	1224012.53	052° 21' 20.27"	038° 06' 00.77"	Картометрический метод	5.00	–
257	390195.12	1224010.78	052° 21' 20.60"	038° 06' 00.68"	Картометрический метод	5.00	–
258	390199.36	1224011.39	052° 21' 20.73"	038° 06' 00.71"	Картометрический метод	5.00	–
259	390210.54	1224019.40	052° 21' 21.10"	038° 06' 01.13"	Картометрический метод	5.00	–
260	390214.11	1224024.31	052° 21' 21.21"	038° 06' 01.39"	Картометрический метод	5.00	–
261	390215.79	1224029.90	052° 21' 21.27"	038° 06' 01.68"	Картометрический метод	5.00	–
262	390215.93	1224040.61	052° 21' 21.27"	038° 06' 02.25"	Картометрический метод	5.00	–
263	390217.01	1224046.13	052° 21' 21.31"	038° 06' 02.54"	Картометрический метод	5.00	–
264	390220.91	1224049.09	052° 21' 21.44"	038° 06' 02.69"	Картометрический метод	5.00	–
265	390231.68	1224052.39	052° 21' 21.79"	038° 06' 02.86"	Картометрический метод	5.00	–
266	390240.30	1224053.87	052° 21' 22.06"	038° 06' 02.94"	Картометрический метод	5.00	–
267	390253.03	1224054.08	052° 21' 22.48"	038° 06' 02.95"	Картометрический метод	5.00	–
268	390259.02	1224054.14	052° 21' 22.67"	038° 06' 02.95"	Картометрический метод	5.00	–
269	390265.42	1224051.38	052° 21' 22.88"	038° 06' 02.80"	Картометрический метод	5.00	–
270	390269.06	1224051.18	052° 21' 22.99"	038° 06' 02.79"	Картометрический метод	5.00	–
271	390274.38	1224053.47	052° 21' 23.17"	038° 06' 02.91"	Картометрический метод	5.00	–
272	390282.99	1224053.60	052° 21' 23.45"	038° 06' 02.91"	Картометрический метод	5.00	–
273	390289.32	1224051.25	052° 21' 23.65"	038° 06' 02.79"	Картометрический метод	5.00	–
274	390292.02	1224049.03	052° 21' 23.74"	038° 06' 02.67"	Картометрический метод	5.00	–
275	390293.43	1224043.91	052° 21' 23.78"	038° 06' 02.40"	Картометрический метод	5.00	–
276	390295.99	1224040.47	052° 21' 23.86"	038° 06' 02.22"	Картометрический метод	5.00	–
277	390302.12	1224041.15	052° 21' 24.06"	038° 06' 02.25"	Картометрический метод	5.00	–
278	390308.25	1224046.20	052° 21' 24.26"	038° 06' 02.52"	Картометрический метод	5.00	–
279	390320.57	1224059.87	052° 21' 24.66"	038° 06' 03.23"	Картометрический метод	5.00	–
280	390329.39	1224070.24	052° 21' 24.95"	038° 06' 03.78"	Картометрический метод	5.00	–
281	390334.24	1224076.90	052° 21' 25.11"	038° 06' 04.13"	Картометрический метод	5.00	–
282	390338.48	1224084.71	052° 21' 25.25"	038° 06' 04.54"	Картометрический метод	5.00	–
283	390343.19	1224089.36	052° 21' 25.40"	038° 06' 04.79"	Картометрический метод	5.00	–
284	390347.30	1224099.80	052° 21' 25.53"	038° 06' 05.34"	Картометрический метод	5.00	–
285	390351.54	1224113.73	052° 21' 25.67"	038° 06' 06.07"	Картометрический метод	5.00	–
286	390352.69	1224127.88	052° 21' 25.71"	038° 06' 06.82"	Картометрический метод	5.00	–
287	390352.42	1224140.53	052° 21' 25.71"	038° 06' 07.49"	Картометрический метод	5.00	–

288	390352.75	1224152.52	052° 21' 25.72"	038° 06' 08.12"	Картометрический метод	5.00	–
289	390354.44	1224163.02	052° 21' 25.78"	038° 06' 08.68"	Картометрический метод	5.00	–
290	390353.36	1224178.92	052° 21' 25.74"	038° 06' 09.52"	Картометрический метод	5.00	–
291	390353.97	1224198.44	052° 21' 25.77"	038° 06' 10.55"	Картометрический метод	5.00	–
292	390354.77	1224212.85	052° 21' 25.79"	038° 06' 11.31"	Картометрический метод	5.00	–
293	390357.47	1224230.16	052° 21' 25.88"	038° 06' 12.22"	Картометрический метод	5.00	–
294	390358.68	1224243.02	052° 21' 25.93"	038° 06' 12.90"	Картометрический метод	5.00	–
295	390358.34	1224255.81	052° 21' 25.92"	038° 06' 13.58"	Картометрический метод	5.00	–
296	390353.09	1224270.56	052° 21' 25.75"	038° 06' 14.36"	Картометрический метод	5.00	–
297	390346.56	1224281.80	052° 21' 25.54"	038° 06' 14.95"	Картометрический метод	5.00	–
298	390337.60	1224293.05	052° 21' 25.25"	038° 06' 15.55"	Картометрический метод	5.00	–
299	390327.57	1224306.25	052° 21' 24.93"	038° 06' 16.25"	Картометрический метод	5.00	–
300	390319.36	1224318.23	052° 21' 24.67"	038° 06' 16.89"	Картометрический метод	5.00	–
301	390310.20	1224324.76	052° 21' 24.37"	038° 06' 17.23"	Картометрический метод	5.00	–
302	390303.19	1224327.05	052° 21' 24.15"	038° 06' 17.36"	Картометрический метод	5.00	–
303	390298.41	1224333.72	052° 21' 23.99"	038° 06' 17.71"	Картометрический метод	5.00	–
304	390292.62	1224336.75	052° 21' 23.80"	038° 06' 17.87"	Картометрический метод	5.00	–
305	390289.05	1224339.91	052° 21' 23.69"	038° 06' 18.04"	Картометрический метод	5.00	–
306	390288.99	1224343.95	052° 21' 23.69"	038° 06' 18.25"	Картометрический метод	5.00	–
307	390294.85	1224349.00	052° 21' 23.88"	038° 06' 18.52"	Картометрический метод	5.00	–
308	390297.07	1224354.80	052° 21' 23.95"	038° 06' 18.82"	Картометрический метод	5.00	–
309	390297.27	1224360.18	052° 21' 23.96"	038° 06' 19.11"	Картометрический метод	5.00	–
310	390294.85	1224364.42	052° 21' 23.88"	038° 06' 19.33"	Картометрический метод	5.00	–
311	390286.77	1224365.64	052° 21' 23.62"	038° 06' 19.40"	Картометрический метод	5.00	–
312	390283.26	1224368.19	052° 21' 23.51"	038° 06' 19.54"	Картометрический метод	5.00	–
313	390283.94	1224371.97	052° 21' 23.53"	038° 06' 19.73"	Картометрический метод	5.00	–
314	390290.74	1224374.32	052° 21' 23.75"	038° 06' 19.86"	Картометрический метод	5.00	–
315	390296.73	1224374.86	052° 21' 23.94"	038° 06' 19.88"	Картометрический метод	5.00	–
316	390304.47	1224372.03	052° 21' 24.19"	038° 06' 19.73"	Картометрический метод	5.00	–
317	390310.27	1224371.43	052° 21' 24.38"	038° 06' 19.70"	Картометрический метод	5.00	–
318	390319.83	1224372.23	052° 21' 24.69"	038° 06' 19.74"	Картометрический метод	5.00	–
319	390326.02	1224371.09	052° 21' 24.89"	038° 06' 19.68"	Картометрический метод	5.00	–
320	390329.12	1224372.64	052° 21' 24.99"	038° 06' 19.76"	Картометрический метод	5.00	–
321	390330.74	1224376.34	052° 21' 25.04"	038° 06' 19.95"	Картометрический метод	5.00	–
322	390330.26	1224382.40	052° 21' 25.03"	038° 06' 20.27"	Картометрический метод	5.00	–
323	390328.24	1224387.05	052° 21' 24.97"	038° 06' 20.52"	Картометрический метод	5.00	–
324	390324.94	1224388.93	052° 21' 24.86"	038° 06' 20.62"	Картометрический метод	5.00	–
325	390324.34	1224392.10	052° 21' 24.84"	038° 06' 20.79"	Картометрический метод	5.00	–

326	390327.44	1224396.07	052° 21' 24.94"	038° 06' 21.00"	Картометрический метод	5.00	–
327	390327.50	1224403.95	052° 21' 24.94"	038° 06' 21.41"	Картометрический метод	5.00	–
328	390327.30	1224412.91	052° 21' 24.94"	038° 06' 21.89"	Картометрический метод	5.00	–
329	390327.77	1224421.86	052° 21' 24.96"	038° 06' 22.36"	Картометрический метод	5.00	–
330	390326.43	1224438.29	052° 21' 24.92"	038° 06' 23.23"	Картометрический метод	5.00	–
331	390326.29	1224457.48	052° 21' 24.91"	038° 06' 24.24"	Картометрический метод	5.00	–
332	390325.82	1224475.53	052° 21' 24.90"	038° 06' 25.20"	Картометрический метод	5.00	–
333	390323.19	1224489.06	052° 21' 24.82"	038° 06' 25.91"	Картометрический метод	5.00	–
334	390321.44	1224503.27	052° 21' 24.77"	038° 06' 26.66"	Картометрический метод	5.00	–
335	390318.35	1224514.04	052° 21' 24.67"	038° 06' 27.23"	Картометрический метод	5.00	–
336	390319.62	1224523.40	052° 21' 24.71"	038° 06' 27.73"	Картометрический метод	5.00	–
337	390318.88	1224529.46	052° 21' 24.69"	038° 06' 28.05"	Картометрический метод	5.00	–
338	390316.46	1224535.52	052° 21' 24.61"	038° 06' 28.37"	Картометрический метод	5.00	–
339	390311.61	1224542.66	052° 21' 24.45"	038° 06' 28.75"	Картометрический метод	5.00	–
340	390302.99	1224547.24	052° 21' 24.18"	038° 06' 28.99"	Картометрический метод	5.00	–
341	390297.94	1224548.11	052° 21' 24.01"	038° 06' 29.04"	Картометрический метод	5.00	–
342	390287.24	1224554.04	052° 21' 23.67"	038° 06' 29.35"	Картометрический метод	5.00	–
343	390275.39	1224561.85	052° 21' 23.29"	038° 06' 29.77"	Картометрический метод	5.00	–
344	390265.55	1224565.49	052° 21' 22.97"	038° 06' 29.97"	Картометрический метод	5.00	–
345	390255.93	1224568.45	052° 21' 22.66"	038° 06' 30.12"	Картометрический метод	5.00	–
346	390243.87	1224572.49	052° 21' 22.27"	038° 06' 30.34"	Картометрический метод	5.00	–
347	390232.56	1224576.80	052° 21' 21.90"	038° 06' 30.57"	Картометрический метод	5.00	–
348	390225.37	1224578.46	052° 21' 21.67"	038° 06' 30.66"	Картометрический метод	5.00	–
349	390219.35	1224579.21	052° 21' 21.48"	038° 06' 30.70"	Картометрический метод	5.00	–
350	390218.72	1224583.12	052° 21' 21.46"	038° 06' 30.91"	Картометрический метод	5.00	–
351	390219.75	1224586.51	052° 21' 21.49"	038° 06' 31.09"	Картометрический метод	5.00	–
352	390222.18	1224588.26	052° 21' 21.57"	038° 06' 31.18"	Картометрический метод	5.00	–
353	390223.60	1224593.30	052° 21' 21.62"	038° 06' 31.45"	Картометрический метод	5.00	–
354	390222.73	1224598.01	052° 21' 21.59"	038° 06' 31.70"	Картометрический метод	5.00	–
355	390216.80	1224603.87	052° 21' 21.40"	038° 06' 32.01"	Картометрический метод	5.00	–
356	390209.13	1224612.89	052° 21' 21.15"	038° 06' 32.49"	Картометрический метод	5.00	–
357	390200.91	1224626.43	052° 21' 20.89"	038° 06' 33.20"	Картометрический метод	5.00	–
358	390196.08	1224630.63	052° 21' 20.73"	038° 06' 33.43"	Картометрический метод	5.00	–
359	390194.31	1224635.04	052° 21' 20.67"	038° 06' 33.66"	Картометрический метод	5.00	–
360	390197.55	1224644.20	052° 21' 20.78"	038° 06' 34.14"	Картометрический метод	5.00	–
361	390194.72	1224650.73	052° 21' 20.69"	038° 06' 34.49"	Картометрический метод	5.00	–
362	390195.46	1224656.12	052° 21' 20.72"	038° 06' 34.77"	Картометрический метод	5.00	–
363	390191.55	1224662.32	052° 21' 20.59"	038° 06' 35.10"	Картометрический метод	5.00	–

364	390180.98	1224672.08	052° 21' 20.25"	038° 06' 35.62"	Картометрический метод	5.00	–
365	390173.10	1224677.53	052° 21' 20.00"	038° 06' 35.91"	Картометрический метод	5.00	–
366	390157.48	1224683.73	052° 21' 19.49"	038° 06' 36.24"	Картометрический метод	5.00	–
367	390148.80	1224685.68	052° 21' 19.21"	038° 06' 36.35"	Картометрический метод	5.00	–
368	390138.22	1224687.16	052° 21' 18.87"	038° 06' 36.43"	Картометрический метод	5.00	–
369	390126.31	1224689.86	052° 21' 18.48"	038° 06' 36.57"	Картометрический метод	5.00	–
370	390117.75	1224693.22	052° 21' 18.21"	038° 06' 36.75"	Картометрический метод	5.00	–
371	390111.83	1224694.70	052° 21' 18.02"	038° 06' 36.83"	Картометрический метод	5.00	–
372	390098.16	1224694.16	052° 21' 17.57"	038° 06' 36.81"	Картометрический метод	5.00	–
373	390085.63	1224691.20	052° 21' 17.17"	038° 06' 36.66"	Картометрический метод	5.00	–
374	390078.50	1224690.80	052° 21' 16.94"	038° 06' 36.64"	Картометрический метод	5.00	–
375	390067.59	1224688.71	052° 21' 16.58"	038° 06' 36.53"	Картометрический метод	5.00	–
376	390061.19	1224685.68	052° 21' 16.38"	038° 06' 36.37"	Картометрический метод	5.00	–
377	390048.26	1224683.66	052° 21' 15.96"	038° 06' 36.27"	Картометрический метод	5.00	–
378	390040.99	1224680.36	052° 21' 15.72"	038° 06' 36.10"	Картометрический метод	5.00	–
379	390035.34	1224679.75	052° 21' 15.54"	038° 06' 36.07"	Картометрический метод	5.00	–
380	390028.67	1224675.65	052° 21' 15.32"	038° 06' 35.85"	Картометрический метод	5.00	–
381	390019.78	1224672.01	052° 21' 15.03"	038° 06' 35.66"	Картометрический метод	5.00	–
382	390010.83	1224666.89	052° 21' 14.74"	038° 06' 35.39"	Картометрический метод	5.00	–
383	389998.10	1224663.46	052° 21' 14.33"	038° 06' 35.21"	Картометрический метод	5.00	–
384	389981.33	1224660.63	052° 21' 13.79"	038° 06' 35.07"	Картометрический метод	5.00	–
385	389967.06	1224658.61	052° 21' 13.33"	038° 06' 34.97"	Картометрический метод	5.00	–
386	389946.86	1224657.94	052° 21' 12.67"	038° 06' 34.94"	Картометрический метод	5.00	–
387	389935.75	1224657.00	052° 21' 12.31"	038° 06' 34.89"	Картометрический метод	5.00	–
388	389928.27	1224659.89	052° 21' 12.07"	038° 06' 35.05"	Картометрический метод	5.00	–
389	389920.73	1224669.45	052° 21' 11.83"	038° 06' 35.55"	Картометрический метод	5.00	–
390	389917.36	1224677.26	052° 21' 11.72"	038° 06' 35.97"	Картометрический метод	5.00	–
391	389908.00	1224688.58	052° 21' 11.42"	038° 06' 36.57"	Картометрический метод	5.00	–
392	389901.34	1224696.25	052° 21' 11.21"	038° 06' 36.97"	Картометрический метод	5.00	–
393	389886.66	1224716.92	052° 21' 10.74"	038° 06' 38.07"	Картометрический метод	5.00	–
394	389875.82	1224733.69	052° 21' 10.39"	038° 06' 38.96"	Картометрический метод	5.00	–
395	389872.32	1224741.50	052° 21' 10.28"	038° 06' 39.37"	Картометрический метод	5.00	–
396	389872.38	1224747.22	052° 21' 10.28"	038° 06' 39.67"	Картометрический метод	5.00	–
397	389875.48	1224752.34	052° 21' 10.38"	038° 06' 39.94"	Картометрический метод	5.00	–
398	389876.29	1224759.48	052° 21' 10.41"	038° 06' 40.32"	Картометрический метод	5.00	–
399	389874.34	1224768.77	052° 21' 10.35"	038° 06' 40.81"	Картометрический метод	5.00	–
400	389872.05	1224774.29	052° 21' 10.27"	038° 06' 41.11"	Картометрический метод	5.00	–
401	389866.39	1224780.96	052° 21' 10.09"	038° 06' 41.46"	Картометрический метод	5.00	–

402	389863.83	1224785.47	052° 21' 10.01"	038° 06' 41.70"	Картометрический метод	5.00	–
403	389860.92	1224794.96	052° 21' 09.92"	038° 06' 42.20"	Картометрический метод	5.00	–
404	389856.90	1224806.82	052° 21' 09.79"	038° 06' 42.83"	Картометрический метод	5.00	–
405	389852.12	1224821.50	052° 21' 09.63"	038° 06' 43.60"	Картометрический метод	5.00	–
406	389851.44	1224830.18	052° 21' 09.61"	038° 06' 44.06"	Картометрический метод	5.00	–
407	389848.75	1224835.10	052° 21' 09.53"	038° 06' 44.32"	Картометрический метод	5.00	–
408	389844.84	1224848.70	052° 21' 09.40"	038° 06' 45.04"	Картометрический метод	5.00	–
409	389841.54	1224861.09	052° 21' 09.30"	038° 06' 45.70"	Картометрический метод	5.00	–
410	389839.79	1224875.23	052° 21' 09.25"	038° 06' 46.45"	Картометрический метод	5.00	–
411	389834.81	1224898.59	052° 21' 09.09"	038° 06' 47.68"	Картометрический метод	5.00	–
412	389829.76	1224919.94	052° 21' 08.93"	038° 06' 48.81"	Картометрический метод	5.00	–
413	389825.65	1224935.97	052° 21' 08.80"	038° 06' 49.66"	Картометрический метод	5.00	–
414	389824.51	1224946.60	052° 21' 08.76"	038° 06' 50.22"	Картометрический метод	5.00	–
415	389820.94	1224958.52	052° 21' 08.65"	038° 06' 50.85"	Картометрический метод	5.00	–
416	389819.86	1224964.58	052° 21' 08.62"	038° 06' 51.17"	Картометрический метод	5.00	–
417	389814.95	1224971.99	052° 21' 08.46"	038° 06' 51.57"	Картометрический метод	5.00	–
418	389812.39	1224978.25	052° 21' 08.38"	038° 06' 51.90"	Картометрический метод	5.00	–
419	389810.97	1224987.48	052° 21' 08.33"	038° 06' 52.38"	Картометрический метод	5.00	–
420	389811.85	1224996.16	052° 21' 08.36"	038° 06' 52.84"	Картометрический метод	5.00	–
421	389811.58	1225001.01	052° 21' 08.35"	038° 06' 53.10"	Картометрический метод	5.00	–
422	389808.89	1225010.24	052° 21' 08.27"	038° 06' 53.59"	Картометрический метод	5.00	–
423	389808.48	1225017.51	052° 21' 08.26"	038° 06' 53.97"	Картометрический метод	5.00	–
424	389811.18	1225027.68	052° 21' 08.34"	038° 06' 54.51"	Картометрический метод	5.00	–
425	389811.92	1225032.19	052° 21' 08.37"	038° 06' 54.75"	Картометрический метод	5.00	–
426	389809.96	1225042.49	052° 21' 08.31"	038° 06' 55.29"	Картометрический метод	5.00	–
427	389806.33	1225053.74	052° 21' 08.19"	038° 06' 55.89"	Картометрический метод	5.00	–
428	389805.25	1225068.01	052° 21' 08.16"	038° 06' 56.64"	Картометрический метод	5.00	–
429	389806.19	1225078.92	052° 21' 08.19"	038° 06' 57.22"	Картометрический метод	5.00	–
430	389808.21	1225088.88	052° 21' 08.26"	038° 06' 57.74"	Картометрический метод	5.00	–
431	389809.83	1225098.78	052° 21' 08.31"	038° 06' 58.27"	Картометрический метод	5.00	–
432	389809.36	1225103.90	052° 21' 08.30"	038° 06' 58.54"	Картометрический метод	5.00	–
433	389806.46	1225112.11	052° 21' 08.21"	038° 06' 58.97"	Картометрический метод	5.00	–
434	389802.56	1225120.33	052° 21' 08.08"	038° 06' 59.41"	Картометрический метод	5.00	–
435	389804.78	1225128.95	052° 21' 08.15"	038° 06' 59.86"	Картометрический метод	5.00	–
436	389809.69	1225135.48	052° 21' 08.31"	038° 07' 00.20"	Картометрический метод	5.00	–
437	389814.68	1225135.68	052° 21' 08.48"	038° 07' 00.21"	Картометрический метод	5.00	–
438	389817.30	1225137.77	052° 21' 08.56"	038° 07' 00.32"	Картометрический метод	5.00	–
439	389818.38	1225142.82	052° 21' 08.60"	038° 07' 00.59"	Картометрический метод	5.00	–

440	389817.57	1225152.72	052° 21' 08.57"	038° 07' 01.11"	Картометрический метод	5.00	–
441	389818.11	1225161.94	052° 21' 08.59"	038° 07' 01.60"	Картометрический метод	5.00	–
442	389817.91	1225175.61	052° 21' 08.59"	038° 07' 02.32"	Картометрический метод	5.00	–
443	389817.51	1225191.44	052° 21' 08.58"	038° 07' 03.16"	Картометрический метод	5.00	–
444	389816.29	1225200.46	052° 21' 08.54"	038° 07' 03.64"	Картометрический метод	5.00	–
445	389814.07	1225206.99	052° 21' 08.47"	038° 07' 03.98"	Картометрический метод	5.00	–
446	389809.29	1225214.33	052° 21' 08.31"	038° 07' 04.37"	Картометрический метод	5.00	–
447	389804.71	1225219.58	052° 21' 08.17"	038° 07' 04.65"	Картометрический метод	5.00	–
448	389800.74	1225226.52	052° 21' 08.04"	038° 07' 05.02"	Картометрический метод	5.00	–
449	389798.99	1225238.17	052° 21' 07.98"	038° 07' 05.63"	Картометрический метод	5.00	–
450	389796.56	1225246.85	052° 21' 07.91"	038° 07' 06.09"	Картометрический метод	5.00	–
451	389794.28	1225252.17	052° 21' 07.83"	038° 07' 06.37"	Картометрический метод	5.00	–
452	389791.04	1225256.62	052° 21' 07.73"	038° 07' 06.61"	Картометрический метод	5.00	–
453	389790.10	1225260.12	052° 21' 07.70"	038° 07' 06.79"	Картометрический метод	5.00	–
454	389790.98	1225263.48	052° 21' 07.73"	038° 07' 06.97"	Картометрический метод	5.00	–
455	389789.70	1225266.72	052° 21' 07.69"	038° 07' 07.14"	Картометрический метод	5.00	–
456	389783.84	1225272.51	052° 21' 07.50"	038° 07' 07.45"	Картометрический метод	5.00	–
457	389776.90	1225274.59	052° 21' 07.28"	038° 07' 07.56"	Картометрический метод	5.00	–
458	389771.72	1225271.83	052° 21' 07.11"	038° 07' 07.42"	Картометрический метод	5.00	–
459	389768.15	1225275.54	052° 21' 06.99"	038° 07' 07.62"	Картометрический метод	5.00	–
460	389766.20	1225282.94	052° 21' 06.93"	038° 07' 08.01"	Картометрический метод	5.00	–
461	389766.06	1225293.72	052° 21' 06.93"	038° 07' 08.58"	Картометрический метод	5.00	–
462	389766.80	1225302.81	052° 21' 06.95"	038° 07' 09.06"	Картометрический метод	5.00	–
463	389769.50	1225308.46	052° 21' 07.04"	038° 07' 09.35"	Картометрический метод	5.00	–
464	389768.89	1225312.44	052° 21' 07.02"	038° 07' 09.56"	Картометрический метод	5.00	–
465	389763.50	1225320.99	052° 21' 06.85"	038° 07' 10.02"	Картометрический метод	5.00	–
466	389760.07	1225326.85	052° 21' 06.74"	038° 07' 10.33"	Картометрический метод	5.00	–
467	389755.56	1225336.95	052° 21' 06.60"	038° 07' 10.86"	Картометрический метод	5.00	–
468	389753.81	1225341.53	052° 21' 06.54"	038° 07' 11.11"	Картометрический метод	5.00	–
469	389748.76	1225351.63	052° 21' 06.38"	038° 07' 11.64"	Картометрический метод	5.00	–
470	389744.99	1225359.03	052° 21' 06.26"	038° 07' 12.03"	Картометрический метод	5.00	–
471	389741.69	1225367.92	052° 21' 06.15"	038° 07' 12.50"	Картометрический метод	5.00	–
472	389739.46	1225371.29	052° 21' 06.08"	038° 07' 12.68"	Картометрический метод	5.00	–
473	389733.27	1225372.30	052° 21' 05.88"	038° 07' 12.74"	Картометрический метод	5.00	–
474	389730.10	1225376.00	052° 21' 05.78"	038° 07' 12.93"	Картометрический метод	5.00	–
475	389729.03	1225381.52	052° 21' 05.74"	038° 07' 13.23"	Картометрический метод	5.00	–
476	389727.82	1225385.63	052° 21' 05.71"	038° 07' 13.44"	Картометрический метод	5.00	–
477	389716.77	1225397.89	052° 21' 05.35"	038° 07' 14.09"	Картометрический метод	5.00	–

478	389712.13	1225402.46	052° 21' 05.20"	038° 07' 14.34"	Картометрический метод	5.00	–
479	389703.84	1225409.27	052° 21' 04.93"	038° 07' 14.70"	Картометрический метод	5.00	–
480	389699.00	1225416.13	052° 21' 04.78"	038° 07' 15.06"	Картометрический метод	5.00	–
481	389692.73	1225427.18	052° 21' 04.58"	038° 07' 15.65"	Картометрический метод	5.00	–
482	389689.70	1225437.34	052° 21' 04.48"	038° 07' 16.18"	Картометрический метод	5.00	–
483	389689.91	1225444.21	052° 21' 04.49"	038° 07' 16.55"	Картометрический метод	5.00	–
484	389684.59	1225449.53	052° 21' 04.32"	038° 07' 16.83"	Картометрический метод	5.00	–
485	389684.99	1225455.73	052° 21' 04.33"	038° 07' 17.16"	Картометрический метод	5.00	–
486	389690.17	1225462.39	052° 21' 04.50"	038° 07' 17.51"	Картометрический метод	5.00	–
487	389690.74	1225466.97	052° 21' 04.52"	038° 07' 17.75"	Картометрический метод	5.00	–
488	389694.21	1225472.09	052° 21' 04.63"	038° 07' 18.02"	Картометрический метод	5.00	–
489	389693.74	1225484.28	052° 21' 04.62"	038° 07' 18.66"	Картометрический метод	5.00	–
490	389689.30	1225498.89	052° 21' 04.48"	038° 07' 19.44"	Картометрический метод	5.00	–
491	389685.73	1225506.77	052° 21' 04.36"	038° 07' 19.85"	Картометрический метод	5.00	–
492	389680.95	1225513.23	052° 21' 04.21"	038° 07' 20.20"	Картометрический метод	5.00	–
493	389677.92	1225514.64	052° 21' 04.11"	038° 07' 20.27"	Картометрический метод	5.00	–
494	389665.46	1225516.40	052° 21' 03.71"	038° 07' 20.37"	Картометрический метод	5.00	–
495	389659.67	1225514.24	052° 21' 03.52"	038° 07' 20.26"	Картометрический метод	5.00	–
496	389653.41	1225515.79	052° 21' 03.32"	038° 07' 20.34"	Картометрический метод	5.00	–
497	389647.69	1225521.18	052° 21' 03.14"	038° 07' 20.62"	Картометрический метод	5.00	–
498	389641.83	1225524.00	052° 21' 02.95"	038° 07' 20.78"	Картометрический метод	5.00	–
499	389636.71	1225525.01	052° 21' 02.78"	038° 07' 20.83"	Картометрический метод	5.00	–
500	389626.54	1225520.44	052° 21' 02.45"	038° 07' 20.59"	Картометрический метод	5.00	–
501	389621.16	1225519.70	052° 21' 02.28"	038° 07' 20.55"	Картометрический метод	5.00	–
502	389613.75	1225520.64	052° 21' 02.04"	038° 07' 20.61"	Картометрический метод	5.00	–
503	389609.31	1225524.41	052° 21' 01.89"	038° 07' 20.81"	Картометрический метод	5.00	–
504	389605.47	1225525.55	052° 21' 01.77"	038° 07' 20.87"	Картометрический метод	5.00	–
505	389602.44	1225523.74	052° 21' 01.67"	038° 07' 20.77"	Картометрический метод	5.00	–
506	389598.67	1225522.39	052° 21' 01.55"	038° 07' 20.70"	Картометрический метод	5.00	–
507	389591.93	1225525.49	052° 21' 01.33"	038° 07' 20.87"	Картометрический метод	5.00	–
508	389585.33	1225529.39	052° 21' 01.12"	038° 07' 21.08"	Картометрический метод	5.00	–
509	389579.74	1225530.33	052° 21' 00.94"	038° 07' 21.13"	Картометрический метод	5.00	–
510	389575.84	1225528.11	052° 21' 00.81"	038° 07' 21.01"	Картометрический метод	5.00	–
511	389575.17	1225523.47	052° 21' 00.79"	038° 07' 20.76"	Картометрический метод	5.00	–
512	389577.46	1225514.51	052° 21' 00.86"	038° 07' 20.29"	Картометрический метод	5.00	–
513	389581.63	1225504.48	052° 21' 01.00"	038° 07' 19.76"	Картометрический метод	5.00	–
514	389580.22	1225500.30	052° 21' 00.95"	038° 07' 19.54"	Картометрический метод	5.00	–
515	389574.76	1225498.35	052° 21' 00.77"	038° 07' 19.44"	Картометрический метод	5.00	–

516	389572.74	1225494.65	052° 21' 00.71"	038° 07' 19.24"	Картометрический метод	5.00	–
517	389570.79	1225485.49	052° 21' 00.64"	038° 07' 18.76"	Картометрический метод	5.00	–
518	389567.42	1225473.57	052° 21' 00.53"	038° 07' 18.13"	Картометрический метод	5.00	–
519	389567.36	1225448.59	052° 21' 00.53"	038° 07' 16.81"	Картометрический метод	5.00	–
520	389569.31	1225433.98	052° 21' 00.59"	038° 07' 16.04"	Картометрический метод	5.00	–
521	389567.09	1225428.19	052° 21' 00.51"	038° 07' 15.73"	Картометрический метод	5.00	–
522	389561.16	1225421.72	052° 21' 00.32"	038° 07' 15.39"	Картометрический метод	5.00	–
523	389549.78	1225419.57	052° 20' 59.95"	038° 07' 15.28"	Картометрический метод	5.00	–
524	389537.59	1225420.11	052° 20' 59.56"	038° 07' 15.31"	Картометрический метод	5.00	–
525	389525.61	1225422.87	052° 20' 59.17"	038° 07' 15.46"	Картометрический метод	5.00	–
526	389509.65	1225425.56	052° 20' 58.65"	038° 07' 15.61"	Картометрический метод	5.00	–
527	389496.52	1225429.60	052° 20' 58.23"	038° 07' 15.83"	Картометрический метод	5.00	–
528	389482.71	1225432.56	052° 20' 57.78"	038° 07' 15.99"	Картометрический метод	5.00	–
529	389466.82	1225439.36	052° 20' 57.27"	038° 07' 16.35"	Картометрический метод	5.00	–
530	389456.25	1225444.21	052° 20' 56.93"	038° 07' 16.61"	Картометрический метод	5.00	–
531	389449.72	1225451.96	052° 20' 56.72"	038° 07' 17.02"	Картометрический метод	5.00	–
532	389446.29	1225460.17	052° 20' 56.61"	038° 07' 17.46"	Картометрический метод	5.00	–
533	389444.27	1225468.92	052° 20' 56.55"	038° 07' 17.92"	Картометрический метод	5.00	–
534	389446.35	1225473.50	052° 20' 56.61"	038° 07' 18.16"	Картометрический метод	5.00	–
535	389446.96	1225478.22	052° 20' 56.64"	038° 07' 18.41"	Картометрический метод	5.00	–
536	389445.48	1225486.97	052° 20' 56.59"	038° 07' 18.87"	Картометрический метод	5.00	–
537	389444.13	1225502.32	052° 20' 56.55"	038° 07' 19.68"	Картометрический метод	5.00	–
538	389440.16	1225506.30	052° 20' 56.42"	038° 07' 19.89"	Картометрический метод	5.00	–
539	389426.69	1225509.46	052° 20' 55.98"	038° 07' 20.06"	Картометрический метод	5.00	–
540	389418.54	1225515.65	052° 20' 55.72"	038° 07' 20.39"	Картометрический метод	5.00	–
541	389415.45	1225515.72	052° 20' 55.62"	038° 07' 20.40"	Картометрический метод	5.00	–
542	389410.53	1225512.76	052° 20' 55.46"	038° 07' 20.24"	Картометрический метод	5.00	–
543	389404.54	1225511.68	052° 20' 55.27"	038° 07' 20.19"	Картометрический метод	5.00	–
544	389397.13	1225514.58	052° 20' 55.03"	038° 07' 20.34"	Картометрический метод	5.00	–
545	389393.56	1225519.22	052° 20' 54.91"	038° 07' 20.59"	Картометрический метод	5.00	–
546	389391.54	1225527.71	052° 20' 54.85"	038° 07' 21.04"	Картометрический метод	5.00	–
547	389387.37	1225537.54	052° 20' 54.72"	038° 07' 21.56"	Картометрический метод	5.00	–
548	389384.94	1225546.76	052° 20' 54.64"	038° 07' 22.05"	Картометрический метод	5.00	–
549	389383.80	1225556.59	052° 20' 54.60"	038° 07' 22.57"	Картометрический метод	5.00	–
550	389378.68	1225569.99	052° 20' 54.44"	038° 07' 23.27"	Картометрический метод	5.00	–
551	389374.85	1225580.20	052° 20' 54.32"	038° 07' 23.81"	Картометрический метод	5.00	–
552	389374.04	1225588.92	052° 20' 54.29"	038° 07' 24.28"	Картометрический метод	5.00	–
553	389376.26	1225594.98	052° 20' 54.37"	038° 07' 24.60"	Картометрический метод	5.00	–

554	389385.89	1225603.39	052° 20' 54.68"	038° 07' 25.04"	Картометрический метод	5.00	–
555	389392.15	1225611.00	052° 20' 54.88"	038° 07' 25.44"	Картометрический метод	5.00	–
556	389406.90	1225621.57	052° 20' 55.36"	038° 07' 25.99"	Картометрический метод	5.00	–
557	389415.65	1225628.91	052° 20' 55.65"	038° 07' 26.38"	Картометрический метод	5.00	–
558	389422.58	1225636.72	052° 20' 55.87"	038° 07' 26.79"	Картометрический метод	5.00	–
559	389426.69	1225643.59	052° 20' 56.01"	038° 07' 27.15"	Картометрический метод	5.00	–
560	389427.43	1225648.64	052° 20' 56.03"	038° 07' 27.42"	Картометрический метод	5.00	–
561	389425.14	1225654.16	052° 20' 55.96"	038° 07' 27.71"	Картометрический метод	5.00	–
562	389423.53	1225661.23	052° 20' 55.91"	038° 07' 28.08"	Картометрический метод	5.00	–
563	389422.58	1225665.81	052° 20' 55.88"	038° 07' 28.33"	Картометрический метод	5.00	–
564	389420.63	1225669.58	052° 20' 55.81"	038° 07' 28.52"	Картометрический метод	5.00	–
565	389417.26	1225671.74	052° 20' 55.71"	038° 07' 28.64"	Картометрический метод	5.00	–
566	389415.38	1225678.00	052° 20' 55.65"	038° 07' 28.97"	Картометрический метод	5.00	–
567	389417.40	1225691.80	052° 20' 55.71"	038° 07' 29.70"	Картометрический метод	5.00	–
568	389419.62	1225699.08	052° 20' 55.79"	038° 07' 30.08"	Картометрический метод	5.00	–
569	389425.88	1225703.59	052° 20' 55.99"	038° 07' 30.32"	Картометрический метод	5.00	–
570	389432.95	1225708.10	052° 20' 56.22"	038° 07' 30.56"	Картометрический метод	5.00	–
571	389436.79	1225708.17	052° 20' 56.34"	038° 07' 30.56"	Картометрический метод	5.00	–
572	389442.85	1225704.73	052° 20' 56.54"	038° 07' 30.38"	Картометрический метод	5.00	–
573	389449.92	1225705.47	052° 20' 56.77"	038° 07' 30.41"	Картометрический метод	5.00	–
574	389456.52	1225707.36	052° 20' 56.98"	038° 07' 30.51"	Картометрический метод	5.00	–
575	389463.12	1225713.89	052° 20' 57.20"	038° 07' 30.85"	Картометрический метод	5.00	–
576	389474.84	1225730.39	052° 20' 57.58"	038° 07' 31.72"	Картометрический метод	5.00	–
577	389484.33	1225743.58	052° 20' 57.89"	038° 07' 32.42"	Картометрический метод	5.00	–
578	389486.15	1225749.38	052° 20' 57.95"	038° 07' 32.72"	Картометрический метод	5.00	–
579	389485.21	1225753.62	052° 20' 57.92"	038° 07' 32.95"	Картометрический метод	5.00	–
580	389481.50	1225758.60	052° 20' 57.80"	038° 07' 33.21"	Картометрический метод	5.00	–
581	389479.75	1225763.18	052° 20' 57.74"	038° 07' 33.45"	Картометрический метод	5.00	–
582	389475.71	1225770.38	052° 20' 57.61"	038° 07' 33.84"	Картометрический метод	5.00	–
583	389471.87	1225774.16	052° 20' 57.49"	038° 07' 34.04"	Картометрический метод	5.00	–
584	389461.30	1225777.05	052° 20' 57.15"	038° 07' 34.19"	Картометрический метод	5.00	–
585	389453.63	1225780.55	052° 20' 56.90"	038° 07' 34.38"	Картометрический метод	5.00	–
586	389449.65	1225785.40	052° 20' 56.77"	038° 07' 34.64"	Картометрический метод	5.00	–
587	389447.23	1225794.22	052° 20' 56.69"	038° 07' 35.10"	Картометрический метод	5.00	–
588	389446.22	1225810.11	052° 20' 56.66"	038° 07' 35.94"	Картометрический метод	5.00	–
589	389446.42	1225828.43	052° 20' 56.67"	038° 07' 36.91"	Картометрический метод	5.00	–
590	389448.51	1225845.40	052° 20' 56.74"	038° 07' 37.81"	Картометрический метод	5.00	–
591	389451.47	1225862.57	052° 20' 56.84"	038° 07' 38.71"	Картометрический метод	5.00	–

592	389455.85	1225875.23	052° 20' 56.99"	038° 07' 39.38"	Картометрический метод	5.00	–
593	389461.77	1225889.77	052° 20' 57.18"	038° 07' 40.15"	Картометрический метод	5.00	–
594	389463.46	1225895.90	052° 20' 57.24"	038° 07' 40.47"	Картометрический метод	5.00	–
595	389465.01	1225900.07	052° 20' 57.29"	038° 07' 40.69"	Картометрический метод	5.00	–
596	389470.80	1225904.25	052° 20' 57.47"	038° 07' 40.91"	Картометрический метод	5.00	–
597	389476.05	1225911.92	052° 20' 57.65"	038° 07' 41.31"	Картометрический метод	5.00	–
598	389484.40	1225922.83	052° 20' 57.92"	038° 07' 41.89"	Картометрический метод	5.00	–
599	389489.18	1225931.72	052° 20' 58.07"	038° 07' 42.36"	Картометрический метод	5.00	–
600	389490.93	1225939.06	052° 20' 58.13"	038° 07' 42.74"	Картометрический метод	5.00	–
601	389490.80	1225945.86	052° 20' 58.13"	038° 07' 43.10"	Картометрический метод	5.00	–
602	389493.89	1225946.33	052° 20' 58.23"	038° 07' 43.13"	Картометрический метод	5.00	–
603	389500.63	1225944.72	052° 20' 58.45"	038° 07' 43.04"	Картометрический метод	5.00	–
604	389507.63	1225943.77	052° 20' 58.67"	038° 07' 42.99"	Картометрический метод	5.00	–
605	389510.73	1225942.96	052° 20' 58.77"	038° 07' 42.94"	Картометрический метод	5.00	–
606	389514.50	1225938.45	052° 20' 58.89"	038° 07' 42.70"	Картометрический метод	5.00	–
607	389517.39	1225936.64	052° 20' 58.99"	038° 07' 42.61"	Картометрический метод	5.00	–
608	389520.89	1225937.65	052° 20' 59.10"	038° 07' 42.66"	Картометрический метод	5.00	–
609	389524.66	1225941.55	052° 20' 59.22"	038° 07' 42.87"	Картометрический метод	5.00	–
610	389529.38	1225949.56	052° 20' 59.38"	038° 07' 43.29"	Картометрический метод	5.00	–
611	389531.13	1225955.42	052° 20' 59.43"	038° 07' 43.60"	Картометрический метод	5.00	–
612	389534.83	1225957.78	052° 20' 59.55"	038° 07' 43.72"	Картометрический метод	5.00	–
613	389537.46	1225965.12	052° 20' 59.64"	038° 07' 44.11"	Картометрический метод	5.00	–
614	389537.53	1225970.17	052° 20' 59.64"	038° 07' 44.37"	Картометрический метод	5.00	–
615	389542.51	1225983.84	052° 20' 59.81"	038° 07' 45.10"	Картометрический метод	5.00	–
616	389544.87	1225992.46	052° 20' 59.88"	038° 07' 45.55"	Картометрический метод	5.00	–
617	389545.54	1225999.80	052° 20' 59.91"	038° 07' 45.94"	Картометрический метод	5.00	–
618	389544.46	1226005.92	052° 20' 59.87"	038° 07' 46.26"	Картометрический метод	5.00	–
619	389540.35	1226016.29	052° 20' 59.74"	038° 07' 46.81"	Картометрический метод	5.00	–
620	389539.28	1226024.78	052° 20' 59.71"	038° 07' 47.26"	Картометрический метод	5.00	–
621	389537.80	1226032.92	052° 20' 59.66"	038° 07' 47.69"	Картометрический метод	5.00	–
622	389541.90	1226041.27	052° 20' 59.80"	038° 07' 48.13"	Картометрический метод	5.00	–
623	389544.46	1226050.70	052° 20' 59.88"	038° 07' 48.63"	Картометрический метод	5.00	–
624	389547.29	1226059.86	052° 20' 59.97"	038° 07' 49.11"	Картометрический метод	5.00	–
625	389547.83	1226066.26	052° 20' 59.99"	038° 07' 49.45"	Картометрический метод	5.00	–
626	389547.36	1226072.85	052° 20' 59.98"	038° 07' 49.80"	Картометрический метод	5.00	–
627	389544.26	1226081.07	052° 20' 59.88"	038° 07' 50.23"	Картометрический метод	5.00	–
628	389540.56	1226090.16	052° 20' 59.76"	038° 07' 50.71"	Картометрический метод	5.00	–
629	389537.73	1226098.31	052° 20' 59.67"	038° 07' 51.14"	Картометрический метод	5.00	–

630	389536.45	1226106.39	052° 20' 59.63"	038° 07' 51.57"	Картометрический метод	5.00	–
631	389536.92	1226112.92	052° 20' 59.65"	038° 07' 51.92"	Картометрический метод	5.00	–
632	389536.31	1226119.11	052° 20' 59.63"	038° 07' 52.24"	Картометрический метод	5.00	–
633	389536.85	1226123.56	052° 20' 59.65"	038° 07' 52.48"	Картометрический метод	5.00	–
634	389534.97	1226127.53	052° 20' 59.59"	038° 07' 52.69"	Картометрический метод	5.00	–
635	389530.79	1226127.40	052° 20' 59.45"	038° 07' 52.68"	Картометрический метод	5.00	–
636	389527.09	1226129.75	052° 20' 59.33"	038° 07' 52.81"	Картометрический метод	5.00	–
637	389522.91	1226135.41	052° 20' 59.20"	038° 07' 53.11"	Картометрический метод	5.00	–
638	389518.74	1226139.11	052° 20' 59.06"	038° 07' 53.30"	Картометрический метод	5.00	–
639	389517.26	1226143.49	052° 20' 59.02"	038° 07' 53.54"	Картометрический метод	5.00	–
640	389518.40	1226150.76	052° 20' 59.05"	038° 07' 53.92"	Картометрический метод	5.00	–
641	389520.36	1226160.32	052° 20' 59.12"	038° 07' 54.42"	Картометрический метод	5.00	–
642	389520.29	1226165.64	052° 20' 59.12"	038° 07' 54.71"	Картометрический метод	5.00	–
643	389519.21	1226169.68	052° 20' 59.08"	038° 07' 54.92"	Картометрический метод	5.00	–
644	389516.79	1226170.89	052° 20' 59.00"	038° 07' 54.98"	Картометрический метод	5.00	–
645	389513.22	1226175.68	052° 20' 58.89"	038° 07' 55.24"	Картометрический метод	5.00	–
646	389510.59	1226181.40	052° 20' 58.81"	038° 07' 55.54"	Картометрический метод	5.00	–
647	389506.62	1226187.05	052° 20' 58.68"	038° 07' 55.84"	Картометрический метод	5.00	–
648	389499.82	1226191.16	052° 20' 58.46"	038° 07' 56.06"	Картометрический метод	5.00	–
649	389495.51	1226190.35	052° 20' 58.32"	038° 07' 56.02"	Картометрический метод	5.00	–
650	389491.54	1226189.82	052° 20' 58.19"	038° 07' 55.99"	Картометрический метод	5.00	–
651	389488.98	1226191.09	052° 20' 58.11"	038° 07' 56.06"	Картометрический метод	5.00	–
652	389485.14	1226196.62	052° 20' 57.98"	038° 07' 56.35"	Картометрический метод	5.00	–
653	389480.83	1226206.25	052° 20' 57.85"	038° 07' 56.86"	Картометрический метод	5.00	–
654	389474.90	1226214.33	052° 20' 57.66"	038° 07' 57.29"	Картометрический метод	5.00	–
655	389469.58	1226218.37	052° 20' 57.48"	038° 07' 57.50"	Картометрический метод	5.00	–
656	389460.36	1226219.44	052° 20' 57.19"	038° 07' 57.56"	Картометрический метод	5.00	–
657	389453.29	1226217.96	052° 20' 56.96"	038° 07' 57.49"	Картометрический метод	5.00	–
658	389445.07	1226213.58	052° 20' 56.69"	038° 07' 57.26"	Картометрический метод	5.00	–
659	389433.56	1226209.88	052° 20' 56.32"	038° 07' 57.07"	Картометрический метод	5.00	–
660	389414.30	1226204.49	052° 20' 55.69"	038° 07' 56.79"	Картометрический метод	5.00	–
661	389398.95	1226198.57	052° 20' 55.20"	038° 07' 56.48"	Картометрический метод	5.00	–
662	389381.17	1226186.85	052° 20' 54.62"	038° 07' 55.86"	Картометрический метод	5.00	–
663	389380.37	1226182.95	052° 20' 54.59"	038° 07' 55.66"	Картометрический метод	5.00	–
664	389370.47	1226176.62	052° 20' 54.27"	038° 07' 55.32"	Картометрический метод	5.00	–
665	389369.66	1226170.96	052° 20' 54.24"	038° 07' 55.03"	Картометрический метод	5.00	–
666	389363.40	1226167.39	052° 20' 54.04"	038° 07' 54.84"	Картометрический метод	5.00	–
667	389358.75	1226169.21	052° 20' 53.89"	038° 07' 54.94"	Картометрический метод	5.00	–

668	389353.16	1226167.66	052° 20' 53.71"	038° 07' 54.86"	Картометрический метод	5.00	–
669	389342.79	1226161.13	052° 20' 53.37"	038° 07' 54.51"	Картометрический метод	5.00	–
670	389330.47	1226154.60	052° 20' 52.97"	038° 07' 54.17"	Картометрический метод	5.00	–
671	389323.74	1226150.16	052° 20' 52.76"	038° 07' 53.94"	Картометрический метод	5.00	–
672	389318.35	1226143.49	052° 20' 52.58"	038° 07' 53.59"	Картометрический метод	5.00	–
673	389312.36	1226134.74	052° 20' 52.39"	038° 07' 53.13"	Картометрический метод	5.00	–
674	389306.30	1226127.67	052° 20' 52.19"	038° 07' 52.75"	Картометрический метод	5.00	–
675	389299.50	1226122.01	052° 20' 51.97"	038° 07' 52.46"	Картометрический метод	5.00	–
676	389292.43	1226117.16	052° 20' 51.74"	038° 07' 52.20"	Картометрический метод	5.00	–
677	389276.94	1226109.89	052° 20' 51.24"	038° 07' 51.82"	Картометрический метод	5.00	–
678	389262.80	1226104.17	052° 20' 50.78"	038° 07' 51.52"	Картометрический метод	5.00	–
679	389254.18	1226102.15	052° 20' 50.50"	038° 07' 51.42"	Картометрический метод	5.00	–
680	389247.78	1226102.62	052° 20' 50.29"	038° 07' 51.45"	Картометрический метод	5.00	–
681	389240.44	1226099.65	052° 20' 50.05"	038° 07' 51.29"	Картометрический метод	5.00	–
682	389234.38	1226096.56	052° 20' 49.86"	038° 07' 51.13"	Картометрический метод	5.00	–
683	389227.45	1226090.09	052° 20' 49.63"	038° 07' 50.79"	Картометрический метод	5.00	–
684	389221.93	1226085.58	052° 20' 49.45"	038° 07' 50.55"	Картометрический метод	5.00	–
685	389216.07	1226083.90	052° 20' 49.26"	038° 07' 50.47"	Картометрический метод	5.00	–
686	389207.65	1226085.98	052° 20' 48.99"	038° 07' 50.58"	Картометрический метод	5.00	–
687	389201.19	1226086.32	052° 20' 48.78"	038° 07' 50.60"	Картометрический метод	5.00	–
688	389193.78	1226084.91	052° 20' 48.54"	038° 07' 50.52"	Картометрический метод	5.00	–
689	389186.04	1226080.87	052° 20' 48.29"	038° 07' 50.31"	Картометрический метод	5.00	–
690	389174.12	1226076.15	052° 20' 47.90"	038° 07' 50.07"	Картометрический метод	5.00	–
691	389163.61	1226073.33	052° 20' 47.56"	038° 07' 49.92"	Картометрический метод	5.00	–
692	389155.06	1226072.45	052° 20' 47.29"	038° 07' 49.88"	Картометрический метод	5.00	–
693	389135.60	1226076.22	052° 20' 46.66"	038° 07' 50.08"	Картометрический метод	5.00	–
694	389130.96	1226075.95	052° 20' 46.51"	038° 07' 50.07"	Картометрический метод	5.00	–
695	389122.00	1226072.79	052° 20' 46.22"	038° 07' 49.90"	Картометрический метод	5.00	–
696	389116.55	1226072.52	052° 20' 46.04"	038° 07' 49.89"	Картометрический метод	5.00	–
697	389112.44	1226073.80	052° 20' 45.91"	038° 07' 49.96"	Картометрический метод	5.00	–
698	389096.41	1226068.41	052° 20' 45.39"	038° 07' 49.68"	Картометрический метод	5.00	–
699	389082.27	1226063.97	052° 20' 44.93"	038° 07' 49.45"	Картометрический метод	5.00	–
700	389075.81	1226063.83	052° 20' 44.72"	038° 07' 49.44"	Картометрический метод	5.00	–
701	389060.12	1226065.04	052° 20' 44.21"	038° 07' 49.51"	Картометрический метод	5.00	–
702	389052.44	1226064.24	052° 20' 43.97"	038° 07' 49.47"	Картометрический метод	5.00	–
703	389042.48	1226062.08	052° 20' 43.64"	038° 07' 49.36"	Картометрический метод	5.00	–
704	389031.84	1226060.60	052° 20' 43.30"	038° 07' 49.28"	Картометрический метод	5.00	–
705	389019.11	1226060.40	052° 20' 42.89"	038° 07' 49.27"	Картометрический метод	5.00	–

706	389002.61	1226060.40	052° 20' 42.35"	038° 07' 49.28"	Картометрический метод	5.00	–
707	388997.36	1226058.98	052° 20' 42.18"	038° 07' 49.21"	Картометрический метод	5.00	–
708	388991.50	1226053.46	052° 20' 41.99"	038° 07' 48.92"	Картометрический метод	5.00	–
709	388982.41	1226051.10	052° 20' 41.70"	038° 07' 48.79"	Картометрический метод	5.00	–
710	388973.79	1226050.43	052° 20' 41.42"	038° 07' 48.76"	Картометрический метод	5.00	–
711	388959.79	1226048.14	052° 20' 40.97"	038° 07' 48.64"	Картометрический метод	5.00	–
712	388948.61	1226045.65	052° 20' 40.60"	038° 07' 48.51"	Картометрический метод	5.00	–
713	388940.73	1226044.51	052° 20' 40.35"	038° 07' 48.46"	Картометрический метод	5.00	–
714	388933.12	1226042.22	052° 20' 40.10"	038° 07' 48.34"	Картометрический метод	5.00	–
715	388915.42	1226042.01	052° 20' 39.53"	038° 07' 48.33"	Картометрический метод	5.00	–
716	388906.59	1226041.00	052° 20' 39.24"	038° 07' 48.28"	Картометрический метод	5.00	–
717	388897.57	1226037.23	052° 20' 38.95"	038° 07' 48.08"	Картометрический метод	5.00	–
718	388894.14	1226037.03	052° 20' 38.84"	038° 07' 48.07"	Картометрический метод	5.00	–
719	388889.02	1226040.40	052° 20' 38.67"	038° 07' 48.25"	Картометрический метод	5.00	–
720	388885.59	1226041.27	052° 20' 38.56"	038° 07' 48.30"	Картометрический метод	5.00	–
721	388881.14	1226039.19	052° 20' 38.42"	038° 07' 48.19"	Картометрический метод	5.00	–
722	388876.56	1226034.94	052° 20' 38.27"	038° 07' 47.97"	Картометрический метод	5.00	–
723	388872.86	1226033.19	052° 20' 38.15"	038° 07' 47.88"	Картометрический метод	5.00	–
724	388865.92	1226032.86	052° 20' 37.93"	038° 07' 47.86"	Картометрический метод	5.00	–
725	388859.80	1226030.97	052° 20' 37.73"	038° 07' 47.76"	Картометрический метод	5.00	–
726	388852.32	1226025.72	052° 20' 37.48"	038° 07' 47.49"	Картометрический метод	5.00	–
727	388845.66	1226019.79	052° 20' 37.27"	038° 07' 47.17"	Картометрический метод	5.00	–
728	388835.08	1226013.60	052° 20' 36.93"	038° 07' 46.85"	Картометрический метод	5.00	–
729	388825.99	1226004.71	052° 20' 36.63"	038° 07' 46.38"	Картометрический метод	5.00	–
730	388817.71	1225994.41	052° 20' 36.36"	038° 07' 45.84"	Картометрический метод	5.00	–
731	388808.62	1225985.45	052° 20' 36.06"	038° 07' 45.37"	Картометрический метод	5.00	–
732	388797.31	1225973.87	052° 20' 35.70"	038° 07' 44.76"	Картометрический метод	5.00	–
733	388786.94	1225967.07	052° 20' 35.36"	038° 07' 44.40"	Картометрический метод	5.00	–
734	388777.98	1225961.01	052° 20' 35.07"	038° 07' 44.09"	Картометрический метод	5.00	–
735	388764.72	1225955.08	052° 20' 34.64"	038° 07' 43.78"	Картометрический метод	5.00	–
736	388752.80	1225948.08	052° 20' 34.25"	038° 07' 43.41"	Картометрический метод	5.00	–
737	388737.45	1225944.31	052° 20' 33.76"	038° 07' 43.22"	Картометрический метод	5.00	–
738	388733.21	1225940.94	052° 20' 33.62"	038° 07' 43.04"	Картометрический метод	5.00	–
739	388714.55	1225932.80	052° 20' 33.01"	038° 07' 42.61"	Картометрический метод	5.00	–
740	388707.75	1225926.94	052° 20' 32.79"	038° 07' 42.31"	Картометрический метод	5.00	–
741	388699.40	1225922.36	052° 20' 32.52"	038° 07' 42.07"	Картометрический метод	5.00	–
742	388693.34	1225920.14	052° 20' 32.32"	038° 07' 41.95"	Картометрический метод	5.00	–
743	388690.52	1225917.38	052° 20' 32.23"	038° 07' 41.81"	Картометрический метод	5.00	–

744	388689.91	1225913.40	052° 20' 32.21"	038° 07' 41.60"	Картометрический метод	5.00	–
745	388686.34	1225909.84	052° 20' 32.10"	038° 07' 41.41"	Картометрический метод	5.00	–
746	388682.70	1225908.29	052° 20' 31.98"	038° 07' 41.33"	Картометрический метод	5.00	–
747	388678.80	1225909.63	052° 20' 31.85"	038° 07' 41.40"	Картометрический метод	5.00	–
748	388675.43	1225908.69	052° 20' 31.74"	038° 07' 41.35"	Картометрический метод	5.00	–
749	388671.73	1225906.20	052° 20' 31.62"	038° 07' 41.22"	Картометрический метод	5.00	–
750	388670.85	1225901.08	052° 20' 31.59"	038° 07' 40.95"	Картометрический метод	5.00	–
751	388674.29	1225890.04	052° 20' 31.70"	038° 07' 40.37"	Картометрический метод	5.00	–
752	388673.95	1225884.92	052° 20' 31.69"	038° 07' 40.10"	Картометрический метод	5.00	–
753	388669.37	1225879.13	052° 20' 31.54"	038° 07' 39.79"	Картометрический метод	5.00	–
754	388649.71	1225862.43	052° 20' 30.90"	038° 07' 38.91"	Картометрический метод	5.00	–
755	388633.08	1225847.35	052° 20' 30.36"	038° 07' 38.12"	Картометрический метод	5.00	–
756	388618.94	1225835.23	052° 20' 29.90"	038° 07' 37.48"	Картометрический метод	5.00	–
757	388607.02	1225823.24	052° 20' 29.52"	038° 07' 36.85"	Картометрический метод	5.00	–
758	388598.47	1225814.42	052° 20' 29.24"	038° 07' 36.39"	Картометрический метод	5.00	–
759	388591.26	1225810.65	052° 20' 29.00"	038° 07' 36.19"	Картометрический метод	5.00	–
760	388583.25	1225808.97	052° 20' 28.75"	038° 07' 36.11"	Картометрический метод	5.00	–
761	388576.85	1225805.87	052° 20' 28.54"	038° 07' 35.94"	Картометрический метод	5.00	–
762	388572.75	1225804.99	052° 20' 28.41"	038° 07' 35.90"	Картометрический метод	5.00	–
763	388563.25	1225806.27	052° 20' 28.10"	038° 07' 35.97"	Картометрический метод	5.00	–
764	388549.18	1225803.11	052° 20' 27.64"	038° 07' 35.81"	Картометрический метод	5.00	–
765	388539.79	1225798.54	052° 20' 27.34"	038° 07' 35.57"	Картометрический метод	5.00	–
766	388529.31	1225795.63	052° 20' 27.00"	038° 07' 35.42"	Картометрический метод	5.00	–
767	388514.84	1225795.97	052° 20' 26.53"	038° 07' 35.44"	Картометрический метод	5.00	–
768	388508.64	1225796.85	052° 20' 26.33"	038° 07' 35.49"	Картометрический метод	5.00	–
769	388503.53	1225800.35	052° 20' 26.16"	038° 07' 35.67"	Картометрический метод	5.00	–
770	388497.94	1225803.78	052° 20' 25.98"	038° 07' 35.86"	Картометрический метод	5.00	–
771	388477.67	1225809.24	052° 20' 25.33"	038° 07' 36.15"	Картометрический метод	5.00	–
772	388464.54	1225812.54	052° 20' 24.91"	038° 07' 36.33"	Картометрический метод	5.00	–
773	388456.53	1225815.03	052° 20' 24.65"	038° 07' 36.46"	Картометрический метод	5.00	–
774	388447.37	1225822.84	052° 20' 24.35"	038° 07' 36.87"	Картометрический метод	5.00	–
775	388438.88	1225826.95	052° 20' 24.08"	038° 07' 37.09"	Картометрический метод	5.00	–
776	388427.98	1225830.04	052° 20' 23.73"	038° 07' 37.26"	Картометрический метод	5.00	–
777	388419.63	1225831.26	052° 20' 23.46"	038° 07' 37.33"	Картометрический метод	5.00	–
778	388405.35	1225828.02	052° 20' 22.99"	038° 07' 37.16"	Картометрический метод	5.00	–
779	388389.22	1225825.66	052° 20' 22.47"	038° 07' 37.04"	Картометрический метод	5.00	–
780	388378.89	1225825.60	052° 20' 22.14"	038° 07' 37.04"	Картометрический метод	5.00	–
781	388362.73	1225823.65	052° 20' 21.61"	038° 07' 36.94"	Картометрический метод	5.00	–

782	388349.46	1225824.45	052° 20' 21.18"	038° 07' 36.99"	Картометрический метод	5.00	–
783	388342.93	1225824.86	052° 20' 20.97"	038° 07' 37.01"	Картометрический метод	5.00	–
784	388336.13	1225831.79	052° 20' 20.75"	038° 07' 37.38"	Картометрический метод	5.00	–
785	388328.72	1225837.92	052° 20' 20.52"	038° 07' 37.70"	Картометрический метод	5.00	–
786	388324.21	1225845.46	052° 20' 20.37"	038° 07' 38.10"	Картометрический метод	5.00	–
787	388321.59	1225853.81	052° 20' 20.29"	038° 07' 38.54"	Картометрический метод	5.00	–
788	388316.87	1225858.19	052° 20' 20.14"	038° 07' 38.78"	Картометрический метод	5.00	–
789	388308.79	1225868.36	052° 20' 19.88"	038° 07' 39.31"	Картометрический метод	5.00	–
790	388299.50	1225875.16	052° 20' 19.58"	038° 07' 39.68"	Картометрический метод	5.00	–
791	388291.89	1225879.20	052° 20' 19.33"	038° 07' 39.89"	Картометрический метод	5.00	–
792	388286.57	1225879.33	052° 20' 19.16"	038° 07' 39.90"	Картометрический метод	5.00	–
793	388275.19	1225875.56	052° 20' 18.79"	038° 07' 39.70"	Картометрический метод	5.00	–
794	388266.64	1225875.36	052° 20' 18.51"	038° 07' 39.70"	Картометрический метод	5.00	–
795	388259.91	1225878.52	052° 20' 18.30"	038° 07' 39.86"	Картометрический метод	5.00	–
796	388254.12	1225883.64	052° 20' 18.11"	038° 07' 40.14"	Картометрический метод	5.00	–
797	388249.67	1225889.90	052° 20' 17.97"	038° 07' 40.47"	Картометрический метод	5.00	–
798	388245.50	1225894.48	052° 20' 17.83"	038° 07' 40.71"	Картометрический метод	5.00	–
799	388237.28	1225902.56	052° 20' 17.57"	038° 07' 41.14"	Картометрический метод	5.00	–
800	388230.21	1225912.53	052° 20' 17.34"	038° 07' 41.67"	Картометрический метод	5.00	–
801	388225.50	1225921.08	052° 20' 17.19"	038° 07' 42.12"	Картометрический метод	5.00	–
802	388219.77	1225924.31	052° 20' 17.00"	038° 07' 42.29"	Картометрический метод	5.00	–
803	388215.13	1225924.25	052° 20' 16.85"	038° 07' 42.29"	Картометрический метод	5.00	–
804	388209.94	1225924.92	052° 20' 16.69"	038° 07' 42.33"	Картометрический метод	5.00	–
805	388205.10	1225928.49	052° 20' 16.53"	038° 07' 42.52"	Картометрический метод	5.00	–
806	388195.74	1225939.60	052° 20' 16.23"	038° 07' 43.11"	Картометрический метод	5.00	–
807	388185.57	1225954.21	052° 20' 15.90"	038° 07' 43.88"	Картометрический метод	5.00	–
808	388175.54	1225968.08	052° 20' 15.58"	038° 07' 44.62"	Картометрический метод	5.00	–
809	388167.72	1225978.25	052° 20' 15.33"	038° 07' 45.16"	Картометрический метод	5.00	–
810	388161.87	1225988.15	052° 20' 15.14"	038° 07' 45.68"	Картометрический метод	5.00	–
811	388158.50	1225994.07	052° 20' 15.03"	038° 07' 45.99"	Картометрический метод	5.00	–
812	388155.00	1226005.25	052° 20' 14.92"	038° 07' 46.58"	Картометрический метод	5.00	–
813	388149.27	1226017.24	052° 20' 14.74"	038° 07' 47.22"	Картометрический метод	5.00	–
814	388146.58	1226027.00	052° 20' 14.65"	038° 07' 47.74"	Картометрический метод	5.00	–
815	388142.27	1226047.06	052° 20' 14.52"	038° 07' 48.80"	Картометрический метод	5.00	–
816	388137.56	1226067.06	052° 20' 14.37"	038° 07' 49.85"	Картометрический метод	5.00	–
817	388136.82	1226081.61	052° 20' 14.35"	038° 07' 50.62"	Картометрический метод	5.00	–
818	388134.80	1226091.44	052° 20' 14.28"	038° 07' 51.14"	Картометрический метод	5.00	–
819	388130.69	1226102.08	052° 20' 14.15"	038° 07' 51.71"	Картометрический метод	5.00	–

820	388130.02	1226108.54	052° 20' 14.13"	038° 07' 52.05"	Картометрический метод	5.00	–
821	388131.36	1226114.47	052° 20' 14.17"	038° 07' 52.36"	Картометрический метод	5.00	–
822	388135.67	1226127.87	052° 20' 14.32"	038° 07' 53.07"	Картометрический метод	5.00	–
823	388135.94	1226133.93	052° 20' 14.33"	038° 07' 53.39"	Картометрический метод	5.00	–
824	388133.92	1226141.40	052° 20' 14.26"	038° 07' 53.78"	Картометрический метод	5.00	–
825	388133.65	1226147.66	052° 20' 14.25"	038° 07' 54.11"	Картометрический метод	5.00	–
826	388135.61	1226160.39	052° 20' 14.32"	038° 07' 54.78"	Картометрический метод	5.00	–
827	388138.10	1226165.04	052° 20' 14.40"	038° 07' 55.03"	Картометрический метод	5.00	–
828	388143.89	1226166.65	052° 20' 14.59"	038° 07' 55.11"	Картометрический метод	5.00	–
829	388149.54	1226165.31	052° 20' 14.77"	038° 07' 55.04"	Картометрический метод	5.00	–
830	388152.71	1226166.85	052° 20' 14.87"	038° 07' 55.12"	Картометрический метод	5.00	–
831	388154.73	1226175.54	052° 20' 14.94"	038° 07' 55.58"	Картометрический метод	5.00	–
832	388158.57	1226184.16	052° 20' 15.07"	038° 07' 56.03"	Картометрический метод	5.00	–
833	388158.63	1226189.68	052° 20' 15.07"	038° 07' 56.32"	Картометрический метод	5.00	–
834	388161.33	1226188.87	052° 20' 15.16"	038° 07' 56.28"	Картометрический метод	5.00	–
835	388164.02	1226184.83	052° 20' 15.24"	038° 07' 56.07"	Картометрический метод	5.00	–
836	388167.72	1226182.68	052° 20' 15.36"	038° 07' 55.95"	Картометрический метод	5.00	–
837	388170.82	1226183.96	052° 20' 15.46"	038° 07' 56.02"	Картометрический метод	5.00	–
838	388172.44	1226189.01	052° 20' 15.52"	038° 07' 56.29"	Картометрический метод	5.00	–
839	388171.16	1226205.57	052° 20' 15.48"	038° 07' 57.16"	Картометрический метод	5.00	–
840	388168.33	1226225.64	052° 20' 15.39"	038° 07' 58.22"	Картометрический метод	5.00	–
841	388165.77	1226237.62	052° 20' 15.31"	038° 07' 58.86"	Картометрический метод	5.00	–
842	388158.90	1226252.17	052° 20' 15.09"	038° 07' 59.63"	Картометрический метод	5.00	–
843	388148.60	1226268.40	052° 20' 14.76"	038° 08' 00.48"	Картометрический метод	5.00	–
844	388142.68	1226286.91	052° 20' 14.57"	038° 08' 01.46"	Картометрический метод	5.00	–
845	388140.86	1226294.99	052° 20' 14.51"	038° 08' 01.89"	Картометрический метод	5.00	–
846	388141.73	1226302.33	052° 20' 14.54"	038° 08' 02.28"	Картометрический метод	5.00	–
847	388145.44	1226310.82	052° 20' 14.66"	038° 08' 02.73"	Картометрический метод	5.00	–
848	388146.45	1226317.55	052° 20' 14.69"	038° 08' 03.08"	Картометрический метод	5.00	–
849	388146.58	1226323.95	052° 20' 14.70"	038° 08' 03.42"	Картометрический метод	5.00	–
850	388143.96	1226332.10	052° 20' 14.62"	038° 08' 03.85"	Картометрический метод	5.00	–
851	388137.22	1226345.23	052° 20' 14.40"	038° 08' 04.55"	Картометрический метод	5.00	–
852	388132.51	1226351.35	052° 20' 14.25"	038° 08' 04.87"	Картометрический метод	5.00	–
853	388119.98	1226361.45	052° 20' 13.85"	038° 08' 05.41"	Картометрический метод	5.00	–
854	388115.20	1226367.38	052° 20' 13.69"	038° 08' 05.72"	Картометрический метод	5.00	–
855	388112.64	1226374.45	052° 20' 13.61"	038° 08' 06.10"	Картометрический метод	5.00	–
856	388108.20	1226388.66	052° 20' 13.47"	038° 08' 06.85"	Картометрический метод	5.00	–
857	388102.68	1226403.40	052° 20' 13.29"	038° 08' 07.63"	Картометрический метод	5.00	–

858	388098.91	1226417.00	052° 20' 13.17"	038° 08' 08.35"	Картометрический метод	5.00	–
859	388094.73	1226429.87	052° 20' 13.04"	038° 08' 09.03"	Картометрический метод	5.00	–
860	388087.06	1226445.35	052° 20' 12.79"	038° 08' 09.85"	Картометрический метод	5.00	–
861	388080.26	1226459.76	052° 20' 12.58"	038° 08' 10.61"	Картометрический метод	5.00	–
862	388072.11	1226473.10	052° 20' 12.31"	038° 08' 11.32"	Картометрический метод	5.00	–
863	388062.55	1226486.49	052° 20' 12.01"	038° 08' 12.03"	Картометрический метод	5.00	–
864	388057.56	1226492.96	052° 20' 11.85"	038° 08' 12.37"	Картометрический метод	5.00	–
865	388047.19	1226503.26	052° 20' 11.51"	038° 08' 12.91"	Картометрический метод	5.00	–
866	388040.19	1226507.50	052° 20' 11.29"	038° 08' 13.14"	Картометрический метод	5.00	–
867	388025.78	1226512.01	052° 20' 10.82"	038° 08' 13.38"	Картометрический метод	5.00	–
868	388021.81	1226515.92	052° 20' 10.69"	038° 08' 13.59"	Картометрический метод	5.00	–
869	388012.65	1226529.32	052° 20' 10.40"	038° 08' 14.30"	Картометрический метод	5.00	–
870	388008.07	1226535.04	052° 20' 10.25"	038° 08' 14.60"	Картометрический метод	5.00	–
871	388006.52	1226539.49	052° 20' 10.20"	038° 08' 14.84"	Картометрический метод	5.00	–
872	388007.80	1226546.15	052° 20' 10.24"	038° 08' 15.19"	Картометрический метод	5.00	–
873	388006.73	1226550.40	052° 20' 10.21"	038° 08' 15.41"	Картометрический метод	5.00	–
874	388000.60	1226554.57	052° 20' 10.01"	038° 08' 15.64"	Картометрический метод	5.00	–
875	387996.63	1226556.86	052° 20' 09.88"	038° 08' 15.76"	Картометрический метод	5.00	–
876	387989.35	1226559.89	052° 20' 09.65"	038° 08' 15.92"	Картометрический метод	5.00	–
877	387979.93	1226562.58	052° 20' 09.35"	038° 08' 16.07"	Картометрический метод	5.00	–
878	387975.82	1226562.45	052° 20' 09.21"	038° 08' 16.06"	Картометрический метод	5.00	–
879	387969.89	1226560.36	052° 20' 09.02"	038° 08' 15.95"	Картометрический метод	5.00	–
880	387967.94	1226560.63	052° 20' 08.96"	038° 08' 15.96"	Картометрический метод	5.00	–
881	387964.84	1226563.26	052° 20' 08.86"	038° 08' 16.10"	Картометрический метод	5.00	–
882	387960.06	1226566.56	052° 20' 08.70"	038° 08' 16.28"	Картометрический метод	5.00	–
883	387956.22	1226566.35	052° 20' 08.58"	038° 08' 16.27"	Картометрический метод	5.00	–
884	387948.35	1226563.59	052° 20' 08.32"	038° 08' 16.13"	Картометрический метод	5.00	–
885	387943.23	1226563.19	052° 20' 08.16"	038° 08' 16.11"	Картометрический метод	5.00	–
886	387931.11	1226564.87	052° 20' 07.77"	038° 08' 16.20"	Картометрический метод	5.00	–
887	387918.79	1226567.50	052° 20' 07.37"	038° 08' 16.34"	Картометрический метод	5.00	–
888	387909.97	1226571.40	052° 20' 07.08"	038° 08' 16.55"	Картометрический метод	5.00	–
889	387893.60	1226577.53	052° 20' 06.55"	038° 08' 16.88"	Картометрический метод	5.00	–
890	387884.04	1226579.42	052° 20' 06.25"	038° 08' 16.98"	Картометрический метод	5.00	–
891	387873.74	1226579.08	052° 20' 05.91"	038° 08' 16.96"	Картометрический метод	5.00	–
892	387868.62	1226577.46	052° 20' 05.75"	038° 08' 16.88"	Картометрический метод	5.00	–
893	387860.27	1226576.05	052° 20' 05.48"	038° 08' 16.81"	Картометрический метод	5.00	–
894	387853.67	1226572.68	052° 20' 05.26"	038° 08' 16.63"	Картометрический метод	5.00	–
895	387840.34	1226566.96	052° 20' 04.83"	038° 08' 16.33"	Картометрический метод	5.00	–

896	387833.00	1226565.61	052° 20' 04.59"	038° 08' 16.26"	Картометрический метод	5.00	–
897	387820.48	1226569.86	052° 20' 04.19"	038° 08' 16.49"	Картометрический метод	5.00	–
898	387804.65	1226574.91	052° 20' 03.68"	038° 08' 16.76"	Картометрический метод	5.00	–
899	387793.34	1226579.82	052° 20' 03.31"	038° 08' 17.02"	Картометрический метод	5.00	–
900	387780.08	1226588.37	052° 20' 02.88"	038° 08' 17.48"	Картометрический метод	5.00	–
901	387769.84	1226599.95	052° 20' 02.55"	038° 08' 18.09"	Картометрический метод	5.00	–
902	387762.97	1226608.03	052° 20' 02.33"	038° 08' 18.52"	Картометрический метод	5.00	–
903	387758.53	1226617.73	052° 20' 02.19"	038° 08' 19.03"	Картометрический метод	5.00	–
904	387750.72	1226636.25	052° 20' 01.94"	038° 08' 20.01"	Картометрический метод	5.00	–
905	387747.75	1226649.72	052° 20' 01.85"	038° 08' 20.73"	Картометрический метод	5.00	–
906	387745.94	1226659.95	052° 20' 01.79"	038° 08' 21.27"	Картометрический метод	5.00	–
907	387738.53	1226669.04	052° 20' 01.55"	038° 08' 21.75"	Картометрический метод	5.00	–
908	387733.28	1226671.60	052° 20' 01.38"	038° 08' 21.88"	Картометрический метод	5.00	–
909	387730.92	1226674.43	052° 20' 01.31"	038° 08' 22.03"	Картометрический метод	5.00	–
910	387727.42	1226685.67	052° 20' 01.19"	038° 08' 22.63"	Картометрический метод	5.00	–
911	387723.65	1226692.00	052° 20' 01.07"	038° 08' 22.96"	Картометрический метод	5.00	–
912	387719.68	1226693.35	052° 20' 00.95"	038° 08' 23.04"	Картометрический метод	5.00	–
913	387714.69	1226696.51	052° 20' 00.78"	038° 08' 23.20"	Картометрический метод	5.00	–
914	387710.72	1226703.31	052° 20' 00.66"	038° 08' 23.57"	Картометрический метод	5.00	–
915	387706.95	1226713.21	052° 20' 00.54"	038° 08' 24.09"	Картометрический метод	5.00	–
916	387703.31	1226718.26	052° 20' 00.42"	038° 08' 24.36"	Картометрический метод	5.00	–
917	387694.42	1226723.11	052° 20' 00.13"	038° 08' 24.61"	Картометрический метод	5.00	–
918	387681.83	1226732.74	052° 19' 59.73"	038° 08' 25.13"	Картометрический метод	5.00	–
919	387670.86	1226736.31	052° 19' 59.37"	038° 08' 25.32"	Картометрический метод	5.00	–
920	387659.14	1226740.42	052° 19' 58.99"	038° 08' 25.54"	Картометрический метод	5.00	–
921	387644.73	1226745.06	052° 19' 58.53"	038° 08' 25.79"	Картометрический метод	5.00	–
922	387633.02	1226748.83	052° 19' 58.15"	038° 08' 25.99"	Картометрический метод	5.00	–
923	387624.33	1226754.56	052° 19' 57.87"	038° 08' 26.29"	Картометрический метод	5.00	–
924	387621.30	1226758.19	052° 19' 57.77"	038° 08' 26.49"	Картометрический метод	5.00	–
925	387621.30	1226764.52	052° 19' 57.77"	038° 08' 26.82"	Картометрический метод	5.00	–
926	387622.98	1226772.74	052° 19' 57.83"	038° 08' 27.25"	Картометрический метод	5.00	–
927	387622.24	1226779.13	052° 19' 57.81"	038° 08' 27.59"	Картометрический метод	5.00	–
928	387619.35	1226787.08	052° 19' 57.71"	038° 08' 28.01"	Картометрический метод	5.00	–
929	387620.29	1226792.20	052° 19' 57.75"	038° 08' 28.28"	Картометрический метод	5.00	–
930	387623.72	1226800.01	052° 19' 57.86"	038° 08' 28.69"	Картометрический метод	5.00	–
931	387630.32	1226806.34	052° 19' 58.07"	038° 08' 29.03"	Картометрический метод	5.00	–
932	387634.36	1226816.64	052° 19' 58.20"	038° 08' 29.57"	Картометрический метод	5.00	–
933	387636.79	1226828.89	052° 19' 58.28"	038° 08' 30.22"	Картометрический метод	5.00	–

934	387635.10	1226843.84	052° 19' 58.23"	038° 08' 31.01"	Картометрический метод	5.00	–
935	387635.71	1226854.62	052° 19' 58.25"	038° 08' 31.57"	Картометрический метод	5.00	–
936	387636.72	1226868.02	052° 19' 58.29"	038° 08' 32.28"	Картометрический метод	5.00	–
937	387636.31	1226885.79	052° 19' 58.28"	038° 08' 33.22"	Картометрический метод	5.00	–
938	387633.96	1226896.16	052° 19' 58.20"	038° 08' 33.77"	Картометрический метод	5.00	–
939	387629.72	1226906.40	052° 19' 58.07"	038° 08' 34.31"	Картометрический метод	5.00	–
940	387622.98	1226918.05	052° 19' 57.85"	038° 08' 34.93"	Картометрический метод	5.00	–
941	387610.05	1226924.85	052° 19' 57.43"	038° 08' 35.29"	Картометрический метод	5.00	–
942	387598.27	1226929.43	052° 19' 57.05"	038° 08' 35.53"	Картометрический метод	5.00	–
943	387583.25	1226929.02	052° 19' 56.57"	038° 08' 35.52"	Картометрический метод	5.00	–
944	387576.66	1226931.92	052° 19' 56.36"	038° 08' 35.67"	Картометрический метод	5.00	–
945	387570.53	1226937.44	052° 19' 56.16"	038° 08' 35.96"	Картометрический метод	5.00	–
946	387564.94	1226948.01	052° 19' 55.98"	038° 08' 36.52"	Картометрический метод	5.00	–
947	387563.73	1226953.20	052° 19' 55.94"	038° 08' 36.80"	Картометрический метод	5.00	–
948	387563.46	1226963.50	052° 19' 55.93"	038° 08' 37.34"	Картометрический метод	5.00	–
949	387562.45	1226967.67	052° 19' 55.90"	038° 08' 37.56"	Картометрический метод	5.00	–
950	387559.28	1226972.32	052° 19' 55.80"	038° 08' 37.81"	Картометрический метод	5.00	–
951	387557.94	1226978.85	052° 19' 55.76"	038° 08' 38.15"	Картометрический метод	5.00	–
952	387557.06	1226991.44	052° 19' 55.73"	038° 08' 38.82"	Картометрический метод	5.00	–
953	387554.91	1227001.68	052° 19' 55.66"	038° 08' 39.36"	Картометрический метод	5.00	–
954	387551.07	1227014.13	052° 19' 55.54"	038° 08' 40.02"	Картометрический метод	5.00	–
955	387546.35	1227022.95	052° 19' 55.39"	038° 08' 40.49"	Картометрический метод	5.00	–
956	387538.14	1227034.20	052° 19' 55.12"	038° 08' 41.08"	Картометрический метод	5.00	–
957	387527.70	1227041.81	052° 19' 54.79"	038° 08' 41.49"	Картометрический метод	5.00	–
958	387523.06	1227043.76	052° 19' 54.64"	038° 08' 41.59"	Картометрический метод	5.00	–
959	387518.68	1227047.53	052° 19' 54.50"	038° 08' 41.79"	Картометрический метод	5.00	–
960	387513.43	1227057.77	052° 19' 54.33"	038° 08' 42.33"	Картометрический метод	5.00	–
961	387506.49	1227063.63	052° 19' 54.11"	038° 08' 42.64"	Картометрический метод	5.00	–
962	387502.59	1227067.06	052° 19' 53.98"	038° 08' 42.83"	Картометрический метод	5.00	–
963	387504.34	1227073.12	052° 19' 54.04"	038° 08' 43.15"	Картометрический метод	5.00	–
964	387500.70	1227080.93	052° 19' 53.92"	038° 08' 43.56"	Картометрический метод	5.00	–
965	387495.18	1227088.00	052° 19' 53.74"	038° 08' 43.93"	Картометрический метод	5.00	–
966	387486.83	1227091.37	052° 19' 53.47"	038° 08' 44.11"	Картометрический метод	5.00	–
967	387477.94	1227090.69	052° 19' 53.19"	038° 08' 44.08"	Картометрический метод	5.00	–
968	387473.77	1227091.03	052° 19' 53.05"	038° 08' 44.10"	Картометрический метод	5.00	–
969	387469.05	1227096.08	052° 19' 52.90"	038° 08' 44.37"	Картометрический метод	5.00	–
970	387462.25	1227107.73	052° 19' 52.68"	038° 08' 44.98"	Картометрический метод	5.00	–
971	387455.92	1227119.38	052° 19' 52.48"	038° 08' 45.60"	Картометрический метод	5.00	–

972	387448.72	1227126.58	052° 19' 52.25"	038° 08' 45.98"	Картометрический метод	5.00	–
973	387439.63	1227137.63	052° 19' 51.95"	038° 08' 46.57"	Картометрический метод	5.00	–
974	387436.40	1227144.02	052° 19' 51.85"	038° 08' 46.91"	Картометрический метод	5.00	–
975	387429.06	1227153.32	052° 19' 51.61"	038° 08' 47.40"	Картометрический метод	5.00	–
976	387415.72	1227172.98	052° 19' 51.19"	038° 08' 48.44"	Картометрический метод	5.00	–
977	387408.52	1227183.62	052° 19' 50.95"	038° 08' 49.00"	Картометрический метод	5.00	–
978	387406.70	1227192.10	052° 19' 50.90"	038° 08' 49.45"	Картометрический метод	5.00	–
979	387406.77	1227199.51	052° 19' 50.90"	038° 08' 49.84"	Картометрический метод	5.00	–
980	387404.88	1227207.92	052° 19' 50.84"	038° 08' 50.29"	Картометрический метод	5.00	–
981	387407.91	1227223.21	052° 19' 50.94"	038° 08' 51.10"	Картометрический метод	5.00	–
982	387410.88	1227231.22	052° 19' 51.04"	038° 08' 51.52"	Картометрический метод	5.00	–
983	387414.44	1227239.37	052° 19' 51.15"	038° 08' 51.95"	Картометрический метод	5.00	–
984	387413.91	1227243.61	052° 19' 51.14"	038° 08' 52.17"	Картометрический метод	5.00	–
985	387406.43	1227252.77	052° 19' 50.90"	038° 08' 52.66"	Картометрический метод	5.00	–
986	387403.20	1227257.48	052° 19' 50.79"	038° 08' 52.91"	Картометрический метод	5.00	–
987	387402.80	1227263.68	052° 19' 50.78"	038° 08' 53.23"	Картометрический метод	5.00	–
988	387398.15	1227269.27	052° 19' 50.63"	038° 08' 53.53"	Картометрический метод	5.00	–
989	387389.67	1227272.70	052° 19' 50.36"	038° 08' 53.71"	Картометрический метод	5.00	–
990	387384.01	1227278.42	052° 19' 50.17"	038° 08' 54.02"	Картометрический метод	5.00	–
991	387379.03	1227287.72	052° 19' 50.02"	038° 08' 54.51"	Картометрический метод	5.00	–
992	387378.35	1227296.40	052° 19' 49.99"	038° 08' 54.97"	Картометрический метод	5.00	–
993	387378.89	1227302.80	052° 19' 50.01"	038° 08' 55.31"	Картометрический метод	5.00	–
994	387377.61	1227310.14	052° 19' 49.97"	038° 08' 55.69"	Картометрический метод	5.00	–
995	387372.43	1227318.76	052° 19' 49.81"	038° 08' 56.15"	Картометрический метод	5.00	–
996	387367.65	1227323.61	052° 19' 49.65"	038° 08' 56.41"	Картометрический метод	5.00	–
997	387362.19	1227325.16	052° 19' 49.48"	038° 08' 56.49"	Картометрический метод	5.00	–
998	387352.90	1227323.27	052° 19' 49.18"	038° 08' 56.39"	Картометрический метод	5.00	–
999	387343.88	1227323.47	052° 19' 48.88"	038° 08' 56.41"	Картометрический метод	5.00	–
1000	387340.31	1227321.65	052° 19' 48.77"	038° 08' 56.31"	Картометрический метод	5.00	–
1001	387336.54	1227315.26	052° 19' 48.64"	038° 08' 55.97"	Картометрический метод	5.00	–
1002	387335.12	1227310.21	052° 19' 48.60"	038° 08' 55.71"	Картометрический метод	5.00	–
1003	387327.52	1227305.96	052° 19' 48.35"	038° 08' 55.49"	Картометрический метод	5.00	–
1004	387322.26	1227306.44	052° 19' 48.18"	038° 08' 55.51"	Картометрический метод	5.00	–
1005	387316.47	1227311.55	052° 19' 47.99"	038° 08' 55.78"	Картометрический метод	5.00	–
1006	387309.47	1227321.79	052° 19' 47.77"	038° 08' 56.33"	Картометрический метод	5.00	–
1007	387306.98	1227329.13	052° 19' 47.69"	038° 08' 56.71"	Картометрический метод	5.00	–
1008	387304.08	1227332.36	052° 19' 47.60"	038° 08' 56.88"	Картометрический метод	5.00	–
1009	387293.58	1227336.47	052° 19' 47.26"	038° 08' 57.10"	Картометрический метод	5.00	–

1010	387288.93	1227339.03	052° 19' 47.11"	038° 08' 57.24"	Картометрический метод	5.00	–
1011	387287.52	1227342.06	052° 19' 47.06"	038° 08' 57.40"	Картометрический метод	5.00	–
1012	387292.03	1227350.74	052° 19' 47.21"	038° 08' 57.86"	Картометрический метод	5.00	–
1013	387292.50	1227356.13	052° 19' 47.23"	038° 08' 58.14"	Картометрический метод	5.00	–
1014	387289.67	1227368.18	052° 19' 47.14"	038° 08' 58.78"	Картометрический метод	5.00	–
1015	387286.71	1227372.96	052° 19' 47.04"	038° 08' 59.03"	Картометрический метод	5.00	–
1016	387279.71	1227379.23	052° 19' 46.82"	038° 08' 59.37"	Картометрический метод	5.00	–
1017	387273.38	1227385.96	052° 19' 46.61"	038° 08' 59.72"	Картометрический метод	5.00	–
1018	387265.03	1227398.62	052° 19' 46.34"	038° 09' 00.39"	Картометрический метод	5.00	–
1019	387256.81	1227408.99	052° 19' 46.08"	038° 09' 00.94"	Картометрический метод	5.00	–
1020	387247.92	1227420.30	052° 19' 45.79"	038° 09' 01.54"	Картометрический метод	5.00	–
1021	387235.20	1227434.24	052° 19' 45.38"	038° 09' 02.28"	Картометрический метод	5.00	–
1022	387226.24	1227443.33	052° 19' 45.10"	038° 09' 02.76"	Картометрический метод	5.00	–
1023	387216.75	1227452.22	052° 19' 44.79"	038° 09' 03.24"	Картометрический метод	5.00	–
1024	387208.60	1227459.15	052° 19' 44.53"	038° 09' 03.60"	Картометрический метод	5.00	–
1025	387193.45	1227470.67	052° 19' 44.04"	038° 09' 04.22"	Картометрический метод	5.00	–
1026	387178.10	1227483.06	052° 19' 43.54"	038° 09' 04.87"	Картометрический метод	5.00	–
1027	387170.69	1227490.46	052° 19' 43.31"	038° 09' 05.27"	Картометрический метод	5.00	–
1028	387159.31	1227498.27	052° 19' 42.94"	038° 09' 05.68"	Картометрический метод	5.00	–
1029	387141.94	1227510.26	052° 19' 42.38"	038° 09' 06.32"	Картометрический метод	5.00	–
1030	387129.75	1227518.21	052° 19' 41.98"	038° 09' 06.74"	Картометрический метод	5.00	–
1031	387120.39	1227522.72	052° 19' 41.68"	038° 09' 06.98"	Картометрический метод	5.00	–
1032	387115.21	1227524.00	052° 19' 41.52"	038° 09' 07.05"	Картометрический метод	5.00	–
1033	387097.77	1227525.88	052° 19' 40.95"	038° 09' 07.15"	Картометрический метод	5.00	–
1034	387092.58	1227527.63	052° 19' 40.78"	038° 09' 07.25"	Картометрический метод	5.00	–
1035	387089.42	1227530.93	052° 19' 40.68"	038° 09' 07.42"	Картометрический метод	5.00	–
1036	387086.66	1227535.31	052° 19' 40.59"	038° 09' 07.65"	Картометрический метод	5.00	–
1037	387082.08	1227537.60	052° 19' 40.45"	038° 09' 07.78"	Картометрический метод	5.00	–
1038	387075.14	1227537.80	052° 19' 40.22"	038° 09' 07.79"	Картометрический метод	5.00	–
1039	387069.08	1227535.78	052° 19' 40.02"	038° 09' 07.68"	Картометрический метод	5.00	–
1040	387058.44	1227529.11	052° 19' 39.68"	038° 09' 07.33"	Картометрический метод	5.00	–
1041	387053.86	1227526.62	052° 19' 39.53"	038° 09' 07.20"	Картометрический метод	5.00	–
1042	387044.30	1227522.31	052° 19' 39.22"	038° 09' 06.98"	Картометрический метод	5.00	–
1043	387034.20	1227518.00	052° 19' 38.89"	038° 09' 06.75"	Картометрический метод	5.00	–
1044	387030.84	1227517.94	052° 19' 38.78"	038° 09' 06.75"	Картометрический метод	5.00	–
1045	387025.92	1227519.75	052° 19' 38.63"	038° 09' 06.85"	Картометрический метод	5.00	–
1046	387021.95	1227519.82	052° 19' 38.50"	038° 09' 06.85"	Картометрический метод	5.00	–
1047	387019.59	1227517.46	052° 19' 38.42"	038° 09' 06.73"	Картометрический метод	5.00	–

1048	387019.32	1227513.36	052° 19' 38.41"	038° 09' 06.51"	Картометрический метод	5.00	–
1049	387017.84	1227510.66	052° 19' 38.36"	038° 09' 06.37"	Картометрический метод	5.00	–
1050	387009.56	1227504.00	052° 19' 38.09"	038° 09' 06.02"	Картометрический метод	5.00	–
1051	387004.04	1227491.61	052° 19' 37.91"	038° 09' 05.37"	Картометрический метод	5.00	–
1052	386999.59	1227487.23	052° 19' 37.77"	038° 09' 05.14"	Картометрический метод	5.00	–
1053	386995.08	1227485.01	052° 19' 37.62"	038° 09' 05.02"	Картометрический метод	5.00	–
1054	386987.67	1227484.07	052° 19' 37.38"	038° 09' 04.97"	Картометрический метод	5.00	–
1055	386981.95	1227484.40	052° 19' 37.20"	038° 09' 04.99"	Картометрический метод	5.00	–
1056	386969.09	1227482.92	052° 19' 36.78"	038° 09' 04.92"	Картометрический метод	5.00	–
1057	386955.69	1227482.11	052° 19' 36.35"	038° 09' 04.88"	Картометрический метод	5.00	–
1058	386940.27	1227481.24	052° 19' 35.85"	038° 09' 04.83"	Картометрический метод	5.00	–
1059	386936.77	1227480.09	052° 19' 35.74"	038° 09' 04.78"	Картометрический метод	5.00	–
1060	386935.09	1227477.33	052° 19' 35.68"	038° 09' 04.63"	Картометрический метод	5.00	–
1061	386931.72	1227476.19	052° 19' 35.57"	038° 09' 04.57"	Картометрический метод	5.00	–
1062	386918.32	1227479.76	052° 19' 35.14"	038° 09' 04.76"	Картометрический метод	5.00	–
1063	386907.68	1227483.26	052° 19' 34.80"	038° 09' 04.95"	Картометрический метод	5.00	–
1064	386894.89	1227491.20	052° 19' 34.38"	038° 09' 05.37"	Картометрический метод	5.00	–
1065	386883.17	1227501.78	052° 19' 34.00"	038° 09' 05.93"	Картометрический метод	5.00	–
1066	386868.22	1227513.29	052° 19' 33.52"	038° 09' 06.54"	Картометрический метод	5.00	–
1067	386859.87	1227519.42	052° 19' 33.25"	038° 09' 06.87"	Картометрический метод	5.00	–
1068	386852.94	1227524.67	052° 19' 33.03"	038° 09' 07.15"	Картометрический метод	5.00	–
1069	386843.78	1227534.57	052° 19' 32.74"	038° 09' 07.67"	Картометрический метод	5.00	–
1070	386832.20	1227546.35	052° 19' 32.36"	038° 09' 08.30"	Картометрический метод	5.00	–
1071	386825.13	1227549.79	052° 19' 32.13"	038° 09' 08.48"	Картометрический метод	5.00	–
1072	386820.48	1227554.57	052° 19' 31.98"	038° 09' 08.74"	Картометрический метод	5.00	–
1073	386817.92	1227563.12	052° 19' 31.90"	038° 09' 09.19"	Картометрический метод	5.00	–
1074	386815.90	1227578.94	052° 19' 31.84"	038° 09' 10.02"	Картометрический метод	5.00	–
1075	386816.71	1227585.74	052° 19' 31.87"	038° 09' 10.38"	Картометрический метод	5.00	–
1076	386821.29	1227595.78	052° 19' 32.02"	038° 09' 10.91"	Картометрический метод	5.00	–
1077	386828.63	1227609.31	052° 19' 32.26"	038° 09' 11.62"	Картометрический метод	5.00	–
1078	386834.82	1227622.64	052° 19' 32.46"	038° 09' 12.33"	Картометрический метод	5.00	–
1079	386843.64	1227640.69	052° 19' 32.75"	038° 09' 13.28"	Картометрический метод	5.00	–
1080	386849.77	1227646.48	052° 19' 32.95"	038° 09' 13.58"	Картометрический метод	5.00	–
1081	386850.51	1227651.13	052° 19' 32.97"	038° 09' 13.83"	Картометрический метод	5.00	–
1082	386847.95	1227655.97	052° 19' 32.89"	038° 09' 14.08"	Картометрический метод	5.00	–
1083	386844.86	1227658.94	052° 19' 32.79"	038° 09' 14.24"	Картометрический метод	5.00	–
1084	386835.83	1227662.10	052° 19' 32.50"	038° 09' 14.41"	Картометрический метод	5.00	–
1085	386827.69	1227665.27	052° 19' 32.23"	038° 09' 14.58"	Картометрический метод	5.00	–

1086	386824.18	1227670.85	052° 19' 32.12"	038° 09' 14.87"	Картометрический метод	5.00	–
1087	386823.51	1227677.45	052° 19' 32.10"	038° 09' 15.22"	Картометрический метод	5.00	–
1088	386830.92	1227684.25	052° 19' 32.34"	038° 09' 15.58"	Картометрический метод	5.00	–
1089	386833.68	1227689.91	052° 19' 32.43"	038° 09' 15.88"	Картометрический метод	5.00	–
1090	386839.67	1227696.91	052° 19' 32.63"	038° 09' 16.25"	Картометрический метод	5.00	–
1091	386850.18	1227702.37	052° 19' 32.97"	038° 09' 16.53"	Картометрический метод	5.00	–
1092	386855.09	1227707.08	052° 19' 33.13"	038° 09' 16.78"	Картометрический метод	5.00	–
1093	386856.95	1227711.42	052° 19' 33.19"	038° 09' 17.01"	Картометрический метод	5.00	–
1094	386857.29	1227716.16	052° 19' 33.20"	038° 09' 17.26"	Картометрический метод	5.00	–
1095	386859.74	1227722.64	052° 19' 33.28"	038° 09' 17.60"	Картометрический метод	5.00	–
1096	386864.11	1227726.27	052° 19' 33.42"	038° 09' 17.79"	Картометрический метод	5.00	–
1097	386867.95	1227725.93	052° 19' 33.55"	038° 09' 17.77"	Картометрический метод	5.00	–
1098	386871.86	1227727.62	052° 19' 33.67"	038° 09' 17.86"	Картометрический метод	5.00	–
1099	386875.49	1227732.13	052° 19' 33.79"	038° 09' 18.10"	Картометрический метод	5.00	–
1100	386883.51	1227742.57	052° 19' 34.05"	038° 09' 18.65"	Картометрический метод	5.00	–
1101	386888.56	1227750.31	052° 19' 34.22"	038° 09' 19.05"	Картометрический метод	5.00	–
1102	386892.73	1227758.86	052° 19' 34.35"	038° 09' 19.51"	Картометрический метод	5.00	–
1103	386900.88	1227767.88	052° 19' 34.62"	038° 09' 19.98"	Картометрический метод	5.00	–
1104	386908.35	1227774.75	052° 19' 34.86"	038° 09' 20.34"	Картометрический метод	5.00	–
1105	386917.31	1227786.33	052° 19' 35.15"	038° 09' 20.95"	Картометрический метод	5.00	–
1106	386922.36	1227789.77	052° 19' 35.32"	038° 09' 21.13"	Картометрический метод	5.00	–
1107	386928.22	1227796.91	052° 19' 35.51"	038° 09' 21.51"	Картометрический метод	5.00	–
1108	386930.91	1227802.70	052° 19' 35.59"	038° 09' 21.81"	Картометрический метод	5.00	–
1109	386932.46	1227814.14	052° 19' 35.65"	038° 09' 22.41"	Картометрический метод	5.00	–
1110	386931.79	1227823.64	052° 19' 35.63"	038° 09' 22.92"	Картометрический метод	5.00	–
1111	386928.82	1227831.18	052° 19' 35.53"	038° 09' 23.32"	Картометрический метод	5.00	–
1112	386931.92	1227835.69	052° 19' 35.63"	038° 09' 23.55"	Картометрический метод	5.00	–
1113	386932.32	1227842.90	052° 19' 35.65"	038° 09' 23.93"	Картометрический метод	5.00	–
1114	386929.36	1227851.38	052° 19' 35.55"	038° 09' 24.38"	Картометрический метод	5.00	–
1115	386934.21	1227866.13	052° 19' 35.71"	038° 09' 25.16"	Картометрический метод	5.00	–
1116	386938.65	1227877.91	052° 19' 35.86"	038° 09' 25.78"	Картометрический метод	5.00	–
1117	386940.74	1227888.82	052° 19' 35.92"	038° 09' 26.36"	Картометрический метод	5.00	–
1118	386945.32	1227917.10	052° 19' 36.08"	038° 09' 27.85"	Картометрический метод	5.00	–
1119	386947.68	1227936.22	052° 19' 36.16"	038° 09' 28.86"	Картометрический метод	5.00	–
1120	386950.30	1227955.75	052° 19' 36.24"	038° 09' 29.89"	Картометрический метод	5.00	–
1121	386953.80	1227979.45	052° 19' 36.36"	038° 09' 31.14"	Картометрический метод	5.00	–
1122	386956.50	1227995.55	052° 19' 36.45"	038° 09' 31.99"	Картометрический метод	5.00	–
1123	386956.57	1228004.64	052° 19' 36.45"	038° 09' 32.47"	Картометрический метод	5.00	–

1124	386955.89	1228016.82	052° 19' 36.43"	038° 09' 33.11"	Картометрический метод	5.00	–
1125	386953.53	1228032.38	052° 19' 36.36"	038° 09' 33.93"	Картометрический метод	5.00	–
1126	386951.65	1228041.13	052° 19' 36.30"	038° 09' 34.40"	Картометрический метод	5.00	–
1127	386949.16	1228046.05	052° 19' 36.22"	038° 09' 34.66"	Картометрический метод	5.00	–
1128	386942.56	1228050.29	052° 19' 36.01"	038° 09' 34.88"	Картометрический метод	5.00	–
1129	386937.58	1228057.90	052° 19' 35.85"	038° 09' 35.28"	Картометрический метод	5.00	–
1130	386935.76	1228066.18	052° 19' 35.79"	038° 09' 35.72"	Картометрический метод	5.00	–
1131	386929.70	1228068.94	052° 19' 35.59"	038° 09' 35.87"	Картометрический метод	5.00	–
1132	386923.50	1228068.33	052° 19' 35.39"	038° 09' 35.84"	Картометрический метод	5.00	–
1133	386921.69	1228064.90	052° 19' 35.33"	038° 09' 35.66"	Картометрический метод	5.00	–
1134	386919.40	1228063.96	052° 19' 35.26"	038° 09' 35.61"	Картометрический метод	5.00	–
1135	386917.31	1228068.33	052° 19' 35.19"	038° 09' 35.84"	Картометрический метод	5.00	–
1136	386918.66	1228078.23	052° 19' 35.24"	038° 09' 36.36"	Картометрический метод	5.00	–
1137	386916.90	1228083.89	052° 19' 35.18"	038° 09' 36.66"	Картометрический метод	5.00	–
1138	386911.99	1228087.93	052° 19' 35.02"	038° 09' 36.88"	Картометрический метод	5.00	–
1139	386906.40	1228091.23	052° 19' 34.84"	038° 09' 37.05"	Картометрический метод	5.00	–
1140	386904.38	1228095.47	052° 19' 34.78"	038° 09' 37.28"	Картометрический метод	5.00	–
1141	386905.05	1228101.06	052° 19' 34.80"	038° 09' 37.57"	Картометрический метод	5.00	–
1142	386908.29	1228110.28	052° 19' 34.91"	038° 09' 38.06"	Картометрический метод	5.00	–
1143	386909.09	1228115.94	052° 19' 34.93"	038° 09' 38.36"	Картометрический метод	5.00	–
1144	386909.43	1228128.60	052° 19' 34.95"	038° 09' 39.02"	Картометрический метод	5.00	–
1145	386912.19	1228142.40	052° 19' 35.04"	038° 09' 39.75"	Картометрический метод	5.00	–
1146	386915.83	1228153.99	052° 19' 35.16"	038° 09' 40.36"	Картометрический метод	5.00	–
1147	386919.67	1228164.49	052° 19' 35.28"	038° 09' 40.92"	Картометрический метод	5.00	–
1148	386919.10	1228169.71	052° 19' 35.27"	038° 09' 41.19"	Картометрический метод	5.00	–
1149	386916.05	1228173.88	052° 19' 35.17"	038° 09' 41.41"	Картометрический метод	5.00	–
1150	386915.36	1228177.49	052° 19' 35.15"	038° 09' 41.60"	Картометрический метод	5.00	–
1151	386917.65	1228183.68	052° 19' 35.22"	038° 09' 41.93"	Картометрический метод	5.00	–
1152	386920.74	1228190.75	052° 19' 35.32"	038° 09' 42.30"	Картометрический метод	5.00	–
1153	386925.04	1228195.91	052° 19' 35.46"	038° 09' 42.58"	Картометрический метод	5.00	–
1154	386927.27	1228199.71	052° 19' 35.53"	038° 09' 42.77"	Картометрический метод	5.00	–
1155	386928.76	1228207.58	052° 19' 35.58"	038° 09' 43.19"	Картометрический метод	5.00	–
1156	386931.72	1228220.51	052° 19' 35.68"	038° 09' 43.87"	Картометрический метод	5.00	–
1157	386931.79	1228228.93	052° 19' 35.68"	038° 09' 44.32"	Картометрический метод	5.00	–
1158	386930.44	1228252.16	052° 19' 35.64"	038° 09' 45.54"	Картометрический метод	5.00	–
1159	386928.22	1228273.51	052° 19' 35.57"	038° 09' 46.67"	Картометрический метод	5.00	–
1160	386923.77	1228308.52	052° 19' 35.44"	038° 09' 48.52"	Картометрический метод	5.00	–
1161	386919.73	1228338.96	052° 19' 35.31"	038° 09' 50.13"	Картометрический метод	5.00	–

1162	386911.79	1228379.22	052° 19' 35.06"	038° 09' 52.26"	Картометрический метод	5.00	–
1163	386908.96	1228396.66	052° 19' 34.97"	038° 09' 53.18"	Картометрический метод	5.00	–
1164	386906.80	1228405.01	052° 19' 34.90"	038° 09' 53.62"	Картометрический метод	5.00	–
1165	386902.97	1228413.29	052° 19' 34.78"	038° 09' 54.06"	Картометрический метод	5.00	–
1166	386894.21	1228423.60	052° 19' 34.50"	038° 09' 54.60"	Картометрический метод	5.00	–
1167	386889.30	1228429.18	052° 19' 34.34"	038° 09' 54.90"	Картометрический метод	5.00	–
1168	386883.10	1228430.13	052° 19' 34.14"	038° 09' 54.95"	Картометрический метод	5.00	–
1169	386874.01	1228429.05	052° 19' 33.84"	038° 09' 54.90"	Картометрический метод	5.00	–
1170	386859.20	1228424.94	052° 19' 33.36"	038° 09' 54.68"	Картометрический метод	5.00	–
1171	386850.44	1228419.35	052° 19' 33.08"	038° 09' 54.39"	Картометрический метод	5.00	–
1172	386843.85	1228419.49	052° 19' 32.87"	038° 09' 54.40"	Картометрический метод	5.00	–
1173	386838.46	1228425.01	052° 19' 32.69"	038° 09' 54.69"	Картометрический метод	5.00	–
1174	386831.99	1228426.96	052° 19' 32.48"	038° 09' 54.80"	Картометрический метод	5.00	–
1175	386827.01	1228425.35	052° 19' 32.32"	038° 09' 54.71"	Картометрический метод	5.00	–
1176	386817.79	1228428.85	052° 19' 32.02"	038° 09' 54.90"	Картометрический метод	5.00	–
1177	386811.52	1228433.09	052° 19' 31.82"	038° 09' 55.13"	Картометрический метод	5.00	–
1178	386802.91	1228436.79	052° 19' 31.54"	038° 09' 55.32"	Картометрический метод	5.00	–
1179	386792.00	1228436.73	052° 19' 31.19"	038° 09' 55.32"	Картометрический метод	5.00	–
1180	386783.58	1228433.36	052° 19' 30.92"	038° 09' 55.15"	Картометрический метод	5.00	–
1181	386780.75	1228429.59	052° 19' 30.83"	038° 09' 54.95"	Картометрический метод	5.00	–
1182	386779.41	1228424.07	052° 19' 30.78"	038° 09' 54.66"	Картометрический метод	5.00	–
1183	386776.85	1228418.21	052° 19' 30.70"	038° 09' 54.35"	Картометрический метод	5.00	–
1184	386772.20	1228416.19	052° 19' 30.55"	038° 09' 54.24"	Картометрический метод	5.00	–
1185	386764.32	1228417.47	052° 19' 30.29"	038° 09' 54.31"	Картометрический метод	5.00	–
1186	386756.65	1228422.52	052° 19' 30.05"	038° 09' 54.58"	Картометрический метод	5.00	–
1187	386749.58	1228430.67	052° 19' 29.82"	038° 09' 55.01"	Картометрический метод	5.00	–
1188	386747.89	1228436.66	052° 19' 29.76"	038° 09' 55.33"	Картометрический метод	5.00	–
1189	386746.41	1228443.73	052° 19' 29.72"	038° 09' 55.70"	Картометрический метод	5.00	–
1190	386742.91	1228452.28	052° 19' 29.61"	038° 09' 56.15"	Картометрический метод	5.00	–
1191	386739.54	1228457.67	052° 19' 29.50"	038° 09' 56.44"	Картометрический метод	5.00	–
1192	386733.82	1228460.90	052° 19' 29.31"	038° 09' 56.61"	Картометрический метод	5.00	–
1193	386728.30	1228473.69	052° 19' 29.14"	038° 09' 57.29"	Картометрический метод	5.00	–
1194	386727.22	1228481.03	052° 19' 29.10"	038° 09' 57.68"	Картометрический метод	5.00	–
1195	386724.33	1228487.83	052° 19' 29.01"	038° 09' 58.04"	Картометрический метод	5.00	–
1196	386718.80	1228496.65	052° 19' 28.83"	038° 09' 58.50"	Картометрический метод	5.00	–
1197	386706.68	1228514.57	052° 19' 28.44"	038° 09' 59.45"	Картометрический метод	5.00	–
1198	386695.17	1228530.66	052° 19' 28.07"	038° 10' 00.30"	Картометрический метод	5.00	–
1199	386686.69	1228540.76	052° 19' 27.80"	038° 10' 00.84"	Картометрический метод	5.00	–

1200	386678.87	1228547.83	052° 19' 27.55"	038° 10' 01.21"	Картометрический метод	5.00	–
1201	386669.38	1228558.94	052° 19' 27.24"	038° 10' 01.80"	Картометрический метод	5.00	–
1202	386660.96	1228564.39	052° 19' 26.97"	038° 10' 02.09"	Картометрический метод	5.00	–
1203	386646.69	1228571.67	052° 19' 26.51"	038° 10' 02.48"	Картометрический метод	5.00	–
1204	386633.69	1228581.09	052° 19' 26.09"	038° 10' 02.98"	Картометрический метод	5.00	–
1205	386617.26	1228588.10	052° 19' 25.56"	038° 10' 03.35"	Картометрический метод	5.00	–
1206	386602.04	1228597.39	052° 19' 25.07"	038° 10' 03.85"	Картометрический метод	5.00	–
1207	386589.59	1228606.28	052° 19' 24.67"	038° 10' 04.32"	Картометрический метод	5.00	–
1208	386581.10	1228611.46	052° 19' 24.39"	038° 10' 04.60"	Картометрический метод	5.00	–
1209	386574.77	1228612.13	052° 19' 24.19"	038° 10' 04.63"	Картометрический метод	5.00	–
1210	386561.24	1228610.25	052° 19' 23.75"	038° 10' 04.54"	Картометрический метод	5.00	–
1211	386554.78	1228610.99	052° 19' 23.54"	038° 10' 04.58"	Картометрический метод	5.00	–
1212	386549.86	1228615.03	052° 19' 23.38"	038° 10' 04.79"	Картометрический метод	5.00	–
1213	386540.70	1228617.18	052° 19' 23.09"	038° 10' 04.91"	Картометрический метод	5.00	–
1214	386527.30	1228616.24	052° 19' 22.65"	038° 10' 04.86"	Картометрический метод	5.00	–
1215	386518.28	1228617.25	052° 19' 22.36"	038° 10' 04.92"	Картометрический метод	5.00	–
1216	386507.24	1228622.30	052° 19' 22.00"	038° 10' 05.19"	Картометрический метод	5.00	–
1217	386490.61	1228631.86	052° 19' 21.47"	038° 10' 05.69"	Картометрический метод	5.00	–
1218	386479.43	1228636.38	052° 19' 21.11"	038° 10' 05.94"	Картометрический метод	5.00	–
1219	386469.60	1228635.97	052° 19' 20.79"	038° 10' 05.92"	Картометрический метод	5.00	–
1220	386464.48	1228637.72	052° 19' 20.62"	038° 10' 06.01"	Картометрический метод	5.00	–
1221	386461.25	1228642.30	052° 19' 20.52"	038° 10' 06.25"	Картометрический метод	5.00	–
1222	386456.94	1228651.66	052° 19' 20.38"	038° 10' 06.75"	Картометрический метод	5.00	–
1223	386452.90	1228660.48	052° 19' 20.25"	038° 10' 07.21"	Картометрический метод	5.00	–
1224	386447.17	1228671.52	052° 19' 20.07"	038° 10' 07.80"	Картометрический метод	5.00	–
1225	386437.21	1228688.16	052° 19' 19.75"	038° 10' 08.68"	Картометрический метод	5.00	–
1226	386427.51	1228704.25	052° 19' 19.44"	038° 10' 09.53"	Картометрический метод	5.00	–
1227	386422.60	1228709.57	052° 19' 19.28"	038° 10' 09.81"	Картометрический метод	5.00	–
1228	386417.01	1228715.97	052° 19' 19.10"	038° 10' 10.15"	Картометрический метод	5.00	–
1229	386411.15	1228723.84	052° 19' 18.91"	038° 10' 10.57"	Картометрический метод	5.00	–
1230	386399.97	1228735.02	052° 19' 18.55"	038° 10' 11.16"	Картометрический метод	5.00	–
1231	386389.67	1228754.48	052° 19' 18.22"	038° 10' 12.19"	Картометрический метод	5.00	–
1232	386375.26	1228774.41	052° 19' 17.76"	038° 10' 13.25"	Картометрический метод	5.00	–
1233	386357.75	1228789.09	052° 19' 17.19"	038° 10' 14.03"	Картометрический метод	5.00	–
1234	386335.40	1228798.38	052° 19' 16.47"	038° 10' 14.52"	Картометрический метод	5.00	–
1235	386323.95	1228800.13	052° 19' 16.10"	038° 10' 14.62"	Картометрический метод	5.00	–
1236	386310.21	1228793.94	052° 19' 15.65"	038° 10' 14.29"	Картометрический метод	5.00	–
1237	386305.37	1228789.56	052° 19' 15.50"	038° 10' 14.06"	Картометрический метод	5.00	–

1238	386286.24	1228786.94	052° 19' 14.88"	038° 10' 13.93"	Картометрический метод	5.00	–
1239	386278.03	1228790.17	052° 19' 14.61"	038° 10' 14.10"	Картометрический метод	5.00	–
1240	386261.60	1228793.27	052° 19' 14.08"	038° 10' 14.27"	Картометрический метод	5.00	–
1241	386241.53	1228787.34	052° 19' 13.43"	038° 10' 13.96"	Картометрический метод	5.00	–
1242	386214.73	1228782.63	052° 19' 12.56"	038° 10' 13.72"	Картометрический метод	5.00	–
1243	386201.27	1228783.84	052° 19' 12.13"	038° 10' 13.78"	Картометрический метод	5.00	–
1244	386188.20	1228783.30	052° 19' 11.71"	038° 10' 13.76"	Картометрический метод	5.00	–
1245	386172.04	1228774.28	052° 19' 11.18"	038° 10' 13.29"	Картометрический метод	5.00	–
1246	386161.13	1228753.13	052° 19' 10.83"	038° 10' 12.17"	Картометрический метод	5.00	–
1247	386154.94	1228743.57	052° 19' 10.62"	038° 10' 11.67"	Картометрический метод	5.00	–
1248	386130.83	1228725.26	052° 19' 09.84"	038° 10' 10.71"	Картометрический метод	5.00	–
1249	386118.44	1228721.49	052° 19' 09.44"	038° 10' 10.51"	Картометрический метод	5.00	–
1250	386106.86	1228724.72	052° 19' 09.07"	038° 10' 10.68"	Картометрический метод	5.00	–
1251	386094.74	1228727.14	052° 19' 08.67"	038° 10' 10.82"	Картометрический метод	5.00	–
1252	386083.16	1228734.95	052° 19' 08.30"	038° 10' 11.23"	Картометрический метод	5.00	–
1253	386061.75	1228752.39	052° 19' 07.61"	038° 10' 12.16"	Картометрический метод	5.00	–
1254	386054.88	1228758.39	052° 19' 07.39"	038° 10' 12.47"	Картометрический метод	5.00	–
1255	386041.41	1228777.51	052° 19' 06.96"	038° 10' 13.49"	Картометрический метод	5.00	–
1256	386026.73	1228795.42	052° 19' 06.48"	038° 10' 14.44"	Картометрический метод	5.00	–
1257	386015.82	1228802.42	052° 19' 06.13"	038° 10' 14.81"	Картометрический метод	5.00	–
1258	386006.94	1228812.79	052° 19' 05.85"	038° 10' 15.36"	Картометрический метод	5.00	–
1259	385997.10	1228828.68	052° 19' 05.53"	038° 10' 16.20"	Картометрический метод	5.00	–
1260	385991.85	1228840.67	052° 19' 05.36"	038° 10' 16.83"	Картометрический метод	5.00	–
1261	385983.10	1228859.12	052° 19' 05.08"	038° 10' 17.81"	Картометрический метод	5.00	–
1262	385971.92	1228875.68	052° 19' 04.72"	038° 10' 18.69"	Картометрический метод	5.00	–
1263	385954.14	1228912.18	052° 19' 04.15"	038° 10' 20.62"	Картометрический метод	5.00	–
1264	385944.45	1228923.63	052° 19' 03.84"	038° 10' 21.22"	Картометрический метод	5.00	–
1265	385931.39	1228930.63	052° 19' 03.42"	038° 10' 21.60"	Картометрический метод	5.00	–
1266	385919.00	1228948.00	052° 19' 03.02"	038° 10' 22.52"	Картометрический метод	5.00	–
1267	385912.80	1228964.43	052° 19' 02.82"	038° 10' 23.38"	Картометрический метод	5.00	–
1268	385911.45	1228980.32	052° 19' 02.78"	038° 10' 24.22"	Картометрический метод	5.00	–
1269	385918.46	1229007.53	052° 19' 03.01"	038° 10' 25.66"	Картометрический метод	5.00	–
1270	385922.36	1229026.78	052° 19' 03.14"	038° 10' 26.67"	Картометрический метод	5.00	–
1271	385918.19	1229040.25	052° 19' 03.01"	038° 10' 27.39"	Картометрический метод	5.00	–
1272	385902.57	1229062.34	052° 19' 02.50"	038° 10' 28.56"	Картометрический метод	5.00	–
1273	385895.56	1229077.29	052° 19' 02.28"	038° 10' 29.35"	Картометрический метод	5.00	–
1274	385889.50	1229094.93	052° 19' 02.09"	038° 10' 30.28"	Картометрический метод	5.00	–
1275	385887.76	1229108.72	052° 19' 02.03"	038° 10' 31.01"	Картометрический метод	5.00	–

1276	385886.68	1229119.84	052° 19' 02.00"	038° 10' 31.59"	Картометрический метод	5.00	–
1277	385884.79	1229139.77	052° 19' 01.94"	038° 10' 32.65"	Картометрический метод	5.00	–
1278	385887.21	1229160.11	052° 19' 02.02"	038° 10' 33.72"	Картометрический метод	5.00	–
1279	385891.93	1229173.58	052° 19' 02.17"	038° 10' 34.43"	Картометрический метод	5.00	–
1280	385892.06	1229180.85	052° 19' 02.18"	038° 10' 34.81"	Картометрический метод	5.00	–
1281	385886.27	1229192.97	052° 19' 01.99"	038° 10' 35.46"	Картометрический метод	5.00	–
1282	385885.60	1229200.78	052° 19' 01.97"	038° 10' 35.87"	Картометрический метод	5.00	–
1283	385891.52	1229224.62	052° 19' 02.17"	038° 10' 37.12"	Картометрический метод	5.00	–
1284	385897.18	1229255.86	052° 19' 02.36"	038° 10' 38.77"	Картометрический метод	5.00	–
1285	385900.28	1229266.63	052° 19' 02.46"	038° 10' 39.34"	Картометрический метод	5.00	–
1286	385900.82	1229284.14	052° 19' 02.48"	038° 10' 40.26"	Картометрический метод	5.00	–
1287	385902.43	1229306.90	052° 19' 02.53"	038° 10' 41.47"	Картометрический метод	5.00	–
1288	385899.47	1229321.17	052° 19' 02.44"	038° 10' 42.22"	Картометрический метод	5.00	–
1289	385880.61	1229358.34	052° 19' 01.83"	038° 10' 44.19"	Картометрический метод	5.00	–
1290	385863.51	1229388.11	052° 19' 01.28"	038° 10' 45.76"	Картометрический метод	5.00	–
1291	385853.55	1229398.88	052° 19' 00.96"	038° 10' 46.33"	Картометрический метод	5.00	–
1292	385841.96	1229406.29	052° 19' 00.59"	038° 10' 46.73"	Картометрический метод	5.00	–
1293	385815.17	1229423.79	052° 18' 59.73"	038° 10' 47.66"	Картометрический метод	5.00	–
1294	385795.64	1229439.68	052° 18' 59.10"	038° 10' 48.50"	Картометрический метод	5.00	–
1295	385779.21	1229445.48	052° 18' 58.57"	038° 10' 48.81"	Картометрический метод	5.00	–
1296	385758.06	1229450.46	052° 18' 57.88"	038° 10' 49.08"	Картометрический метод	5.00	–
1297	385749.98	1229454.36	052° 18' 57.62"	038° 10' 49.28"	Картометрический метод	5.00	–
1298	385745.41	1229465.95	052° 18' 57.47"	038° 10' 49.90"	Картометрический метод	5.00	–
1299	385714.16	1229493.55	052° 18' 56.47"	038° 10' 51.36"	Картометрический метод	5.00	–
1300	385694.01	1229512.41	052° 18' 55.82"	038° 10' 52.36"	Картометрический метод	5.00	–
1301	385686.96	1229519.01	052° 18' 55.59"	038° 10' 52.71"	Картометрический метод	5.00	–
1302	385673.76	1229530.86	052° 18' 55.17"	038° 10' 53.34"	Картометрический метод	5.00	–
1303	385655.98	1229536.78	052° 18' 54.59"	038° 10' 53.66"	Картометрический метод	5.00	–
1304	385649.28	1229537.94	052° 18' 54.37"	038° 10' 53.72"	Картометрический метод	5.00	–
1305	385639.55	1229539.61	052° 18' 54.06"	038° 10' 53.81"	Картометрический метод	5.00	–
1306	385620.16	1229544.19	052° 18' 53.43"	038° 10' 54.06"	Картометрический метод	5.00	–
1307	385601.77	1229552.81	052° 18' 52.84"	038° 10' 54.51"	Картометрический метод	5.00	–
1308	385589.80	1229561.48	052° 18' 52.45"	038° 10' 54.97"	Картометрический метод	5.00	–
1309	385577.56	1229580.81	052° 18' 52.06"	038° 10' 56.00"	Картометрический метод	5.00	–
1310	385518.35	1229598.87	052° 18' 50.15"	038° 10' 56.96"	Картометрический метод	5.00	–
1311	385479.03	1229609.77	052° 18' 48.88"	038° 10' 57.55"	Картометрический метод	5.00	–
1312	385460.71	1229621.09	052° 18' 48.28"	038° 10' 58.15"	Картометрический метод	5.00	–
1313	385414.39	1229631.86	052° 18' 46.79"	038° 10' 58.73"	Картометрический метод	5.00	–

1314	385400.65	1229642.63	052° 18' 46.34"	038° 10' 59.30"	Картометрический метод	5.00	–
1315	385372.10	1229652.87	052° 18' 45.42"	038° 10' 59.85"	Картометрический метод	5.00	–
1316	385322.94	1229668.49	052° 18' 43.83"	038° 11' 00.68"	Картометрический метод	5.00	–
1317	385304.63	1229687.07	052° 18' 43.24"	038° 11' 01.67"	Картометрический метод	5.00	–
1318	385278.37	1229703.77	052° 18' 42.40"	038° 11' 02.55"	Картометрический метод	5.00	–
1319	385251.70	1229710.37	052° 18' 41.54"	038° 11' 02.91"	Картометрический метод	5.00	–
1320	385231.50	1229726.13	052° 18' 40.88"	038° 11' 03.74"	Картометрический метод	5.00	–
1321	385209.69	1229746.46	052° 18' 40.18"	038° 11' 04.82"	Картометрический метод	5.00	–
1322	385185.18	1229785.65	052° 18' 39.39"	038° 11' 06.90"	Картометрический метод	5.00	–
1323	385156.76	1229821.21	052° 18' 38.48"	038° 11' 08.78"	Картометрический метод	5.00	–
1324	385129.42	1229854.34	052° 18' 37.60"	038° 11' 10.53"	Картометрический метод	5.00	–
1325	385113.80	1229869.96	052° 18' 37.09"	038° 11' 11.36"	Картометрический метод	5.00	–
1326	385080.13	1229895.81	052° 18' 36.01"	038° 11' 12.73"	Картометрический метод	5.00	–
1327	385044.31	1229918.71	052° 18' 34.85"	038° 11' 13.95"	Картометрический метод	5.00	–
1328	385017.65	1229930.02	052° 18' 33.99"	038° 11' 14.55"	Картометрический метод	5.00	–
1329	384983.31	1229939.85	052° 18' 32.88"	038° 11' 15.08"	Картометрический метод	5.00	–
1330	384967.95	1229954.80	052° 18' 32.39"	038° 11' 15.87"	Картометрический метод	5.00	–
1331	384955.97	1229963.42	052° 18' 32.00"	038° 11' 16.33"	Картометрический метод	5.00	–
1332	384933.61	1229969.07	052° 18' 31.28"	038° 11' 16.63"	Картометрический метод	5.00	–
1333	384917.45	1229981.73	052° 18' 30.76"	038° 11' 17.30"	Картометрический метод	5.00	–
1334	384892.13	1229994.12	052° 18' 29.94"	038° 11' 17.96"	Картометрический метод	5.00	–
1335	384880.01	1230011.36	052° 18' 29.55"	038° 11' 18.88"	Картометрический метод	5.00	–
1336	384878.53	1230020.52	052° 18' 29.50"	038° 11' 19.36"	Картометрический метод	5.00	–
1337	384881.63	1230029.81	052° 18' 29.60"	038° 11' 19.85"	Картометрический метод	5.00	–
1338	384876.78	1230039.10	052° 18' 29.45"	038° 11' 20.34"	Картометрический метод	5.00	–
1339	384863.85	1230035.60	052° 18' 29.03"	038° 11' 20.16"	Картометрический метод	5.00	–
1340	384845.00	1230017.69	052° 18' 28.42"	038° 11' 19.22"	Картометрический метод	5.00	–
1341	384833.96	1230015.81	052° 18' 28.06"	038° 11' 19.12"	Картометрический метод	5.00	–
1342	384814.97	1230028.33	052° 18' 27.45"	038° 11' 19.79"	Картометрический метод	5.00	–
1343	384793.15	1230037.22	052° 18' 26.74"	038° 11' 20.26"	Картометрический метод	5.00	–
1344	384765.00	1230044.76	052° 18' 25.83"	038° 11' 20.66"	Картометрический метод	5.00	–
1345	384735.65	1230048.93	052° 18' 24.88"	038° 11' 20.89"	Картометрический метод	5.00	–
1346	384704.13	1230064.96	052° 18' 23.87"	038° 11' 21.74"	Картометрический метод	5.00	–
1347	384666.43	1230086.78	052° 18' 22.65"	038° 11' 22.90"	Картометрический метод	5.00	–
1348	384628.18	1230099.57	052° 18' 21.41"	038° 11' 23.59"	Картометрический метод	5.00	–
1349	384618.75	1230111.29	052° 18' 21.11"	038° 11' 24.21"	Картометрический метод	5.00	–
1350	384611.75	1230124.35	052° 18' 20.89"	038° 11' 24.90"	Картометрический метод	5.00	–
1351	384603.76	1230147.62	052° 18' 20.63"	038° 11' 26.13"	Картометрический метод	5.00	–

1352	384600.40	1230155.59	052° 18' 20.52"	038° 11' 26.55"	Картометрический метод	5.00	–
1353	384586.53	1230182.22	052° 18' 20.08"	038° 11' 27.96"	Картометрический метод	5.00	–
1354	384567.88	1230236.01	052° 18' 19.48"	038° 11' 30.80"	Картометрический метод	5.00	–
1355	384564.92	1230247.89	052° 18' 19.39"	038° 11' 31.43"	Картометрический метод	5.00	–
1356	384554.02	1230264.26	052° 18' 19.04"	038° 11' 32.29"	Картометрический метод	5.00	–
1357	384554.91	1230269.99	052° 18' 19.07"	038° 11' 32.60"	Картометрический метод	5.00	–
1358	384543.44	1230307.33	052° 18' 18.70"	038° 11' 34.57"	Картометрический метод	5.00	–
1359	384524.44	1230356.25	052° 18' 18.09"	038° 11' 37.15"	Картометрический метод	5.00	–
1360	384521.27	1230351.84	052° 18' 17.99"	038° 11' 36.92"	Картометрический метод	5.00	–
1361	384521.02	1230334.10	052° 18' 17.98"	038° 11' 35.99"	Картометрический метод	5.00	–
1362	384529.32	1230282.09	052° 18' 18.24"	038° 11' 33.24"	Картометрический метод	5.00	–
1363	384530.22	1230275.15	052° 18' 18.27"	038° 11' 32.87"	Картометрический метод	5.00	–
1364	384531.05	1230269.66	052° 18' 18.29"	038° 11' 32.58"	Картометрический метод	5.00	–
1365	384535.49	1230262.05	052° 18' 18.44"	038° 11' 32.18"	Картометрический метод	5.00	–
1366	384532.90	1230257.40	052° 18' 18.35"	038° 11' 31.94"	Картометрический метод	5.00	–
1367	384534.59	1230246.22	052° 18' 18.41"	038° 11' 31.35"	Картометрический метод	5.00	–
1368	384536.00	1230231.35	052° 18' 18.45"	038° 11' 30.56"	Картометрический метод	5.00	–
1369	384537.04	1230224.63	052° 18' 18.48"	038° 11' 30.21"	Картометрический метод	5.00	–
1370	384547.76	1230182.02	052° 18' 18.82"	038° 11' 27.95"	Картометрический метод	5.00	–
1371	384559.82	1230137.54	052° 18' 19.21"	038° 11' 25.60"	Картометрический метод	5.00	–
1372	384559.86	1230130.34	052° 18' 19.21"	038° 11' 25.22"	Картометрический метод	5.00	–
1373	384562.43	1230114.89	052° 18' 19.29"	038° 11' 24.41"	Картометрический метод	5.00	–
1374	384575.93	1230090.01	052° 18' 19.72"	038° 11' 23.09"	Картометрический метод	5.00	–
1375	384570.54	1230071.69	052° 18' 19.55"	038° 11' 22.13"	Картометрический метод	5.00	–
1376	384558.42	1230059.84	052° 18' 19.15"	038° 11' 21.50"	Картометрический метод	5.00	–
1377	384525.56	1230043.68	052° 18' 18.09"	038° 11' 20.66"	Картометрический метод	5.00	–
1378	384459.30	1230027.66	052° 18' 15.94"	038° 11' 19.83"	Картометрический метод	5.00	–
1379	384424.29	1230028.73	052° 18' 14.81"	038° 11' 19.89"	Картометрический метод	5.00	–
1380	384361.26	1230039.37	052° 18' 12.77"	038° 11' 20.47"	Картометрический метод	5.00	–
1381	384334.87	1230049.88	052° 18' 11.92"	038° 11' 21.03"	Картометрический метод	5.00	–
1382	384321.94	1230049.88	052° 18' 11.50"	038° 11' 21.03"	Картометрический метод	5.00	–
1383	384306.86	1230046.11	052° 18' 11.01"	038° 11' 20.83"	Картометрический метод	5.00	–
1384	384281.54	1230048.93	052° 18' 10.19"	038° 11' 20.99"	Картометрический метод	5.00	–
1385	384264.03	1230061.19	052° 18' 09.63"	038° 11' 21.64"	Картометрический метод	5.00	–
1386	384249.62	1230060.65	052° 18' 09.16"	038° 11' 21.61"	Картометрический метод	5.00	–
1387	384229.28	1230063.07	052° 18' 08.50"	038° 11' 21.75"	Картометрический метод	5.00	–
1388	384209.99	1230072.51	052° 18' 07.88"	038° 11' 22.25"	Картометрический метод	5.00	–
1389	384187.40	1230078.56	052° 18' 07.15"	038° 11' 22.57"	Картометрический метод	5.00	–

1390	384157.92	1230089.75	052° 18' 06.20"	038° 11' 23.17"	Картометрический метод	5.00	–
1391	384127.47	1230096.74	052° 18' 05.21"	038° 11' 23.54"	Картометрический метод	5.00	–
1392	384061.62	1230100.65	052° 18' 03.08"	038° 11' 23.76"	Картометрический метод	5.00	–
1393	384043.04	1230109.54	052° 18' 02.48"	038° 11' 24.24"	Картометрический метод	5.00	–
1394	384029.53	1230123.37	052° 18' 02.05"	038° 11' 24.97"	Картометрический метод	5.00	–
1395	384012.58	1230129.22	052° 18' 01.50"	038° 11' 25.28"	Картометрический метод	5.00	–
1396	383991.08	1230145.12	052° 18' 00.81"	038° 11' 26.13"	Картометрический метод	5.00	–
1397	383963.98	1230165.56	052° 17' 59.93"	038° 11' 27.21"	Картометрический метод	5.00	–
1398	383923.31	1230193.03	052° 17' 58.62"	038° 11' 28.67"	Картометрический метод	5.00	–
1399	383891.26	1230211.48	052° 17' 57.59"	038° 11' 29.65"	Картометрический метод	5.00	–
1400	383850.59	1230230.60	052° 17' 56.27"	038° 11' 30.67"	Картометрический метод	5.00	–
1401	383824.47	1230243.26	052° 17' 55.43"	038° 11' 31.34"	Картометрический метод	5.00	–
1402	383801.71	1230245.69	052° 17' 54.69"	038° 11' 31.47"	Картометрический метод	5.00	–
1403	383790.53	1230239.63	052° 17' 54.33"	038° 11' 31.16"	Картометрический метод	5.00	–
1404	383778.68	1230235.05	052° 17' 53.95"	038° 11' 30.92"	Картометрический метод	5.00	–
1405	383771.41	1230237.74	052° 17' 53.71"	038° 11' 31.06"	Картометрический метод	5.00	–
1406	383757.80	1230245.28	052° 17' 53.27"	038° 11' 31.46"	Картометрический метод	5.00	–
1407	383744.88	1230247.71	052° 17' 52.86"	038° 11' 31.59"	Картометрический метод	5.00	–
1408	383729.12	1230249.32	052° 17' 52.35"	038° 11' 31.68"	Картометрический метод	5.00	–
1409	383713.23	1230253.90	052° 17' 51.83"	038° 11' 31.93"	Картометрический метод	5.00	–
1410	383708.65	1230253.86	052° 17' 51.69"	038° 11' 31.92"	Картометрический метод	5.00	–
1411	383698.01	1230253.77	052° 17' 51.34"	038° 11' 31.92"	Картометрический метод	5.00	–
1412	383691.03	1230244.27	052° 17' 51.11"	038° 11' 31.42"	Картометрический метод	5.00	–
1413	383674.17	1230234.12	052° 17' 50.57"	038° 11' 30.89"	Картометрический метод	5.00	–
1414	383654.79	1230226.01	052° 17' 49.94"	038° 11' 30.47"	Картометрический метод	5.00	–
1415	383643.87	1230221.45	052° 17' 49.59"	038° 11' 30.23"	Картометрический метод	5.00	–
1416	383617.48	1230211.89	052° 17' 48.73"	038° 11' 29.73"	Картометрический метод	5.00	–
1417	383601.32	1230210.27	052° 17' 48.21"	038° 11' 29.65"	Картометрический метод	5.00	–
1418	383566.17	1230203.67	052° 17' 47.07"	038° 11' 29.31"	Картометрический метод	5.00	–
1419	383514.99	1230190.07	052° 17' 45.41"	038° 11' 28.60"	Картометрический метод	5.00	–
1420	383483.48	1230182.53	052° 17' 44.39"	038° 11' 28.21"	Картометрический метод	5.00	–
1421	383442.27	1230176.87	052° 17' 43.06"	038° 11' 27.92"	Картометрический метод	5.00	–
1422	383404.97	1230172.83	052° 17' 41.85"	038° 11' 27.71"	Картометрический метод	5.00	–
1423	383380.19	1230171.75	052° 17' 41.05"	038° 11' 27.66"	Картометрический метод	5.00	–
1424	383363.49	1230171.48	052° 17' 40.51"	038° 11' 27.65"	Картометрический метод	5.00	–
1425	383345.71	1230168.93	052° 17' 39.93"	038° 11' 27.52"	Картометрический метод	5.00	–
1426	383290.09	1230167.71	052° 17' 38.13"	038° 11' 27.47"	Картометрический метод	5.00	–
1427	383247.94	1230168.25	052° 17' 36.77"	038° 11' 27.50"	Картометрический метод	5.00	–

1428	383229.63	1230170.95	052° 17' 36.18"	038° 11' 27.65"	Картометрический метод	5.00	–
1429	383221.95	1230169.33	052° 17' 35.93"	038° 11' 27.57"	Картометрический метод	5.00	–
1430	383210.91	1230170.54	052° 17' 35.57"	038° 11' 27.63"	Картометрический метод	5.00	–
1431	383197.57	1230174.72	052° 17' 35.14"	038° 11' 27.86"	Картометрический метод	5.00	–
1432	383180.74	1230181.99	052° 17' 34.60"	038° 11' 28.24"	Картометрический метод	5.00	–
1433	383173.20	1230184.55	052° 17' 34.35"	038° 11' 28.38"	Картометрический метод	5.00	–
1434	383166.33	1230183.60	052° 17' 34.13"	038° 11' 28.33"	Картометрический метод	5.00	–
1435	383157.98	1230178.35	052° 17' 33.86"	038° 11' 28.06"	Картометрический метод	5.00	–
1436	383147.88	1230172.97	052° 17' 33.53"	038° 11' 27.77"	Картометрический метод	5.00	–
1437	383134.82	1230168.66	052° 17' 33.11"	038° 11' 27.55"	Картометрический метод	5.00	–
1438	383120.21	1230168.45	052° 17' 32.64"	038° 11' 27.54"	Картометрический метод	5.00	–
1439	383113.00	1230167.04	052° 17' 32.40"	038° 11' 27.47"	Картометрический метод	5.00	–
1440	383102.90	1230160.58	052° 17' 32.08"	038° 11' 27.13"	Картометрический метод	5.00	–
1441	383087.82	1230157.07	052° 17' 31.59"	038° 11' 26.95"	Картометрический метод	5.00	–
1442	383077.58	1230153.03	052° 17' 31.26"	038° 11' 26.74"	Картометрический метод	5.00	–
1443	383059.00	1230152.36	052° 17' 30.65"	038° 11' 26.71"	Картометрический метод	5.00	–
1444	383048.76	1230150.61	052° 17' 30.32"	038° 11' 26.62"	Картометрический метод	5.00	–
1445	383038.19	1230151.62	052° 17' 29.98"	038° 11' 26.67"	Картометрический метод	5.00	–
1446	383029.77	1230152.63	052° 17' 29.71"	038° 11' 26.73"	Картометрический метод	5.00	–
1447	383019.67	1230150.34	052° 17' 29.38"	038° 11' 26.61"	Картометрический метод	5.00	–
1448	383008.23	1230151.55	052° 17' 29.01"	038° 11' 26.67"	Картометрический метод	5.00	–
1449	382991.66	1230155.46	052° 17' 28.48"	038° 11' 26.88"	Картометрический метод	5.00	–
1450	382985.47	1230156.13	052° 17' 28.28"	038° 11' 26.92"	Картометрический метод	5.00	–
1451	382978.06	1230151.28	052° 17' 28.04"	038° 11' 26.67"	Картометрический метод	5.00	–
1452	382972.94	1230149.53	052° 17' 27.87"	038° 11' 26.58"	Картометрический метод	5.00	–
1453	382965.27	1230150.07	052° 17' 27.62"	038° 11' 26.61"	Картометрический метод	5.00	–
1454	382957.46	1230155.46	052° 17' 27.37"	038° 11' 26.89"	Картометрический метод	5.00	–
1455	382949.78	1230156.40	052° 17' 27.12"	038° 11' 26.94"	Картометрический метод	5.00	–
1456	382932.00	1230155.86	052° 17' 26.55"	038° 11' 26.92"	Картометрический метод	5.00	–
1457	382919.88	1230152.63	052° 17' 26.15"	038° 11' 26.75"	Картометрический метод	5.00	–
1458	382913.15	1230146.84	052° 17' 25.93"	038° 11' 26.45"	Картометрический метод	5.00	–
1459	382900.49	1230134.32	052° 17' 25.52"	038° 11' 25.79"	Картометрический метод	5.00	–
1460	382888.24	1230118.56	052° 17' 25.13"	038° 11' 24.96"	Картометрический метод	5.00	–
1461	382880.16	1230105.63	052° 17' 24.86"	038° 11' 24.28"	Картометрический метод	5.00	–
1462	382867.90	1230094.18	052° 17' 24.46"	038° 11' 23.68"	Картометрический метод	5.00	–
1463	382864.26	1230093.11	052° 17' 24.35"	038° 11' 23.62"	Картометрический метод	5.00	–
1464	382859.28	1230096.47	052° 17' 24.19"	038° 11' 23.80"	Картометрический метод	5.00	–
1465	382851.20	1230098.76	052° 17' 23.92"	038° 11' 23.92"	Картометрический метод	5.00	–

1466	382843.93	1230097.95	052° 17' 23.69"	038° 11' 23.88"	Картометрический метод	5.00	–
1467	382834.50	1230094.05	052° 17' 23.38"	038° 11' 23.68"	Картометрический метод	5.00	–
1468	382819.69	1230086.64	052° 17' 22.90"	038° 11' 23.29"	Картометрический метод	5.00	–
1469	382813.84	1230079.51	052° 17' 22.71"	038° 11' 22.92"	Картометрический метод	5.00	–
1470	382813.09	1230074.12	052° 17' 22.69"	038° 11' 22.63"	Картометрический метод	5.00	–
1471	382814.77	1230068.53	052° 17' 22.74"	038° 11' 22.34"	Картометрический метод	5.00	–
1472	382815.24	1230063.07	052° 17' 22.76"	038° 11' 22.05"	Картометрический метод	5.00	–
1473	382812.15	1230058.50	052° 17' 22.66"	038° 11' 21.81"	Картометрический метод	5.00	–
1474	382808.27	1230055.94	052° 17' 22.53"	038° 11' 21.67"	Картометрический метод	5.00	–
1475	382803.55	1230056.37	052° 17' 22.38"	038° 11' 21.70"	Картометрический метод	5.00	–
1476	382797.84	1230058.32	052° 17' 22.19"	038° 11' 21.80"	Картометрический метод	5.00	–
1477	382793.82	1230057.65	052° 17' 22.06"	038° 11' 21.77"	Картометрический метод	5.00	–
1478	382784.40	1230055.20	052° 17' 21.76"	038° 11' 21.64"	Картометрический метод	5.00	–
1479	382775.60	1230053.09	052° 17' 21.47"	038° 11' 21.53"	Картометрический метод	5.00	–
1480	382758.28	1230048.06	052° 17' 20.91"	038° 11' 21.27"	Картометрический метод	5.00	–
1481	382744.95	1230044.62	052° 17' 20.48"	038° 11' 21.09"	Картометрический метод	5.00	–
1482	382732.29	1230039.31	052° 17' 20.07"	038° 11' 20.81"	Картометрический метод	5.00	–
1483	382720.98	1230032.37	052° 17' 19.70"	038° 11' 20.45"	Картометрический метод	5.00	–
1484	382711.01	1230025.64	052° 17' 19.38"	038° 11' 20.10"	Картометрический метод	5.00	–
1485	382699.70	1230015.00	052° 17' 19.01"	038° 11' 19.54"	Картометрический метод	5.00	–
1486	382693.64	1230010.42	052° 17' 18.82"	038° 11' 19.30"	Картометрический метод	5.00	–
1487	382689.19	1230004.63	052° 17' 18.67"	038° 11' 18.99"	Картометрический метод	5.00	–
1488	382670.34	1229999.91	052° 17' 18.06"	038° 11' 18.75"	Картометрический метод	5.00	–
1489	382658.29	1230002.07	052° 17' 17.67"	038° 11' 18.86"	Картометрический метод	5.00	–
1490	382649.20	1229996.55	052° 17' 17.38"	038° 11' 18.57"	Картометрический метод	5.00	–
1491	382643.81	1229991.30	052° 17' 17.20"	038° 11' 18.30"	Картометрический метод	5.00	–
1492	382636.81	1229987.12	052° 17' 16.97"	038° 11' 18.08"	Картометрический метод	5.00	–
1493	382627.65	1229985.64	052° 17' 16.68"	038° 11' 18.00"	Картометрический метод	5.00	–
1494	382613.98	1229979.51	052° 17' 16.23"	038° 11' 17.68"	Картометрический метод	5.00	–
1495	382603.61	1229973.72	052° 17' 15.90"	038° 11' 17.38"	Картометрический метод	5.00	–
1496	382588.12	1229970.29	052° 17' 15.40"	038° 11' 17.20"	Картометрический метод	5.00	–
1497	382574.32	1229969.68	052° 17' 14.95"	038° 11' 17.17"	Картометрический метод	5.00	–
1498	382560.04	1229975.13	052° 17' 14.49"	038° 11' 17.46"	Картометрический метод	5.00	–
1499	382557.48	1229978.70	052° 17' 14.41"	038° 11' 17.65"	Картометрический метод	5.00	–
1500	382553.71	1229980.79	052° 17' 14.28"	038° 11' 17.76"	Картометрический метод	5.00	–
1501	382546.17	1229978.64	052° 17' 14.04"	038° 11' 17.65"	Картометрический метод	5.00	–
1502	382538.77	1229973.65	052° 17' 13.80"	038° 11' 17.39"	Картометрический метод	5.00	–
1503	382532.97	1229966.11	052° 17' 13.61"	038° 11' 16.99"	Картометрический метод	5.00	–

1504	382527.99	1229964.63	052° 17' 13.45"	038° 11' 16.92"	Картометрический метод	5.00	–
1505	382515.67	1229966.72	052° 17' 13.05"	038° 11' 17.03"	Картометрический метод	5.00	–
1506	382506.18	1229966.04	052° 17' 12.74"	038° 11' 17.00"	Картометрический метод	5.00	–
1507	382494.46	1229968.40	052° 17' 12.37"	038° 11' 17.12"	Картометрический метод	5.00	–
1508	382490.35	1229967.80	052° 17' 12.23"	038° 11' 17.09"	Картометрический метод	5.00	–
1509	382485.50	1229962.41	052° 17' 12.08"	038° 11' 16.81"	Картометрический метод	5.00	–
1510	382483.69	1229953.86	052° 17' 12.02"	038° 11' 16.36"	Картометрический метод	5.00	–
1511	382486.18	1229947.53	052° 17' 12.10"	038° 11' 16.02"	Картометрический метод	5.00	–
1512	382484.90	1229944.16	052° 17' 12.05"	038° 11' 15.85"	Картометрический метод	5.00	–
1513	382481.80	1229942.28	052° 17' 11.95"	038° 11' 15.75"	Картометрический метод	5.00	–
1514	382474.06	1229943.82	052° 17' 11.70"	038° 11' 15.83"	Картометрический метод	5.00	–
1515	382456.01	1229949.41	052° 17' 11.12"	038° 11' 16.13"	Картометрический метод	5.00	–
1516	382450.56	1229950.22	052° 17' 10.94"	038° 11' 16.17"	Картометрический метод	5.00	–
1517	382447.19	1229949.41	052° 17' 10.83"	038° 11' 16.13"	Картометрический метод	5.00	–
1518	382442.75	1229943.49	052° 17' 10.69"	038° 11' 15.82"	Картометрический метод	5.00	–
1519	382435.20	1229938.77	052° 17' 10.44"	038° 11' 15.57"	Картометрический метод	5.00	–
1520	382422.28	1229937.29	052° 17' 10.03"	038° 11' 15.50"	Картометрический метод	5.00	–
1521	382406.92	1229938.10	052° 17' 09.53"	038° 11' 15.54"	Картометрический метод	5.00	–
1522	382389.55	1229941.33	052° 17' 08.97"	038° 11' 15.72"	Картометрический метод	5.00	–
1523	382374.60	1229942.61	052° 17' 08.48"	038° 11' 15.79"	Картометрический метод	5.00	–
1524	382358.11	1229938.10	052° 17' 07.95"	038° 11' 15.55"	Картометрический метод	5.00	–
1525	382350.80	1229933.10	052° 17' 07.71"	038° 11' 15.29"	Картометрический метод	5.00	–
1526	382346.86	1229926.25	052° 17' 07.59"	038° 11' 14.93"	Картометрический метод	5.00	–
1527	382346.46	1229917.56	052° 17' 07.57"	038° 11' 14.47"	Картометрический метод	5.00	–
1528	382341.88	1229912.78	052° 17' 07.42"	038° 11' 14.22"	Картометрический метод	5.00	–
1529	382338.98	1229906.99	052° 17' 07.33"	038° 11' 13.92"	Картометрический метод	5.00	–
1530	382322.35	1229908.20	052° 17' 06.79"	038° 11' 13.98"	Картометрический метод	5.00	–
1531	382314.74	1229913.12	052° 17' 06.54"	038° 11' 14.24"	Картометрический метод	5.00	–
1532	382306.32	1229917.36	052° 17' 06.27"	038° 11' 14.47"	Картометрический метод	5.00	–
1533	382285.32	1229925.78	052° 17' 05.59"	038° 11' 14.92"	Картометрический метод	5.00	–
1534	382272.79	1229928.54	052° 17' 05.19"	038° 11' 15.07"	Картометрический метод	5.00	–
1535	382262.56	1229931.91	052° 17' 04.86"	038° 11' 15.25"	Картометрический метод	5.00	–
1536	382257.71	1229936.35	052° 17' 04.70"	038° 11' 15.48"	Картометрический метод	5.00	–
1537	382251.98	1229944.43	052° 17' 04.52"	038° 11' 15.91"	Картометрический метод	5.00	–
1538	382238.32	1229952.91	052° 17' 04.08"	038° 11' 16.36"	Картометрический метод	5.00	–
1539	382224.58	1229956.95	052° 17' 03.63"	038° 11' 16.58"	Картометрический метод	5.00	–
1540	382215.96	1229957.22	052° 17' 03.35"	038° 11' 16.59"	Картометрический метод	5.00	–
1541	382205.32	1229956.01	052° 17' 03.01"	038° 11' 16.53"	Картометрический метод	5.00	–

1542	382199.53	1229957.36	052° 17' 02.82"	038° 11' 16.60"	Картометрический метод	5.00	–
1543	382194.88	1229956.62	052° 17' 02.67"	038° 11' 16.57"	Картометрический метод	5.00	–
1544	382192.33	1229954.60	052° 17' 02.59"	038° 11' 16.46"	Картометрический метод	5.00	–
1545	382187.34	1229953.72	052° 17' 02.43"	038° 11' 16.41"	Картометрический метод	5.00	–
1546	382178.79	1229953.18	052° 17' 02.15"	038° 11' 16.39"	Картометрический метод	5.00	–
1547	382165.73	1229950.89	052° 17' 01.73"	038° 11' 16.27"	Картометрический метод	5.00	–
1548	382156.64	1229951.63	052° 17' 01.43"	038° 11' 16.31"	Картометрический метод	5.00	–
1549	382148.76	1229953.79	052° 17' 01.18"	038° 11' 16.43"	Картометрический метод	5.00	–
1550	382136.84	1229959.78	052° 17' 00.79"	038° 11' 16.74"	Картометрический метод	5.00	–
1551	382129.37	1229962.54	052° 17' 00.55"	038° 11' 16.89"	Картометрический метод	5.00	–
1552	382120.75	1229963.01	052° 17' 00.27"	038° 11' 16.92"	Картометрический метод	5.00	–
1553	382112.87	1229959.58	052° 17' 00.02"	038° 11' 16.74"	Картометрический метод	5.00	–
1554	382106.47	1229959.24	052° 16' 59.81"	038° 11' 16.72"	Картометрический метод	5.00	–
1555	382089.91	1229962.61	052° 16' 59.28"	038° 11' 16.90"	Картометрический метод	5.00	–
1556	382079.14	1229960.32	052° 16' 58.93"	038° 11' 16.79"	Картометрический метод	5.00	–
1557	382055.84	1229964.90	052° 16' 58.17"	038° 11' 17.03"	Картометрический метод	5.00	–
1558	382034.42	1229964.36	052° 16' 57.48"	038° 11' 17.01"	Картометрический метод	5.00	–
1559	382026.48	1229963.42	052° 16' 57.22"	038° 11' 16.96"	Картометрический метод	5.00	–
1560	381992.00	1229991.56	052° 16' 56.11"	038° 11' 18.45"	Картометрический метод	5.00	–
1561	381982.51	1229995.87	052° 16' 55.81"	038° 11' 18.68"	Картометрический метод	5.00	–
1562	381970.99	1230002.34	052° 16' 55.43"	038° 11' 19.03"	Картометрический метод	5.00	–
1563	381957.53	1230000.59	052° 16' 55.00"	038° 11' 18.94"	Картометрический метод	5.00	–
1564	381949.45	1229994.12	052° 16' 54.74"	038° 11' 18.60"	Картометрический метод	5.00	–
1565	381945.41	1229984.56	052° 16' 54.60"	038° 11' 18.09"	Картометрический метод	5.00	–
1566	381945.27	1229975.54	052° 16' 54.60"	038° 11' 17.62"	Картометрический метод	5.00	–
1567	381949.31	1229967.19	052° 16' 54.73"	038° 11' 17.18"	Картометрический метод	5.00	–
1568	381948.50	1229963.28	052° 16' 54.70"	038° 11' 16.97"	Картометрический метод	5.00	–
1569	381944.73	1229961.53	052° 16' 54.58"	038° 11' 16.88"	Картометрический метод	5.00	–
1570	381931.67	1229962.21	052° 16' 54.16"	038° 11' 16.92"	Картометрический метод	5.00	–
1571	381914.03	1229963.01	052° 16' 53.59"	038° 11' 16.96"	Картометрический метод	5.00	–
1572	381905.54	1229965.10	052° 16' 53.31"	038° 11' 17.08"	Картометрический метод	5.00	–
1573	381902.31	1229972.78	052° 16' 53.21"	038° 11' 17.48"	Картометрический метод	5.00	–
1574	381897.40	1229978.64	052° 16' 53.05"	038° 11' 17.79"	Картометрический метод	5.00	–
1575	381894.70	1229987.52	052° 16' 52.96"	038° 11' 18.26"	Картометрический метод	5.00	–
1576	381894.57	1229995.13	052° 16' 52.96"	038° 11' 18.66"	Картометрический метод	5.00	–
1577	381892.62	1230007.86	052° 16' 52.90"	038° 11' 19.33"	Картометрический метод	5.00	–
1578	381887.63	1230018.30	052° 16' 52.74"	038° 11' 19.88"	Картометрический метод	5.00	–
1579	381884.13	1230027.32	052° 16' 52.63"	038° 11' 20.36"	Картометрический метод	5.00	–

1580	381881.51	1230030.35	052° 16' 52.54"	038° 11' 20.52"	Картометрический метод	5.00	–
1581	381874.30	1230032.37	052° 16' 52.31"	038° 11' 20.63"	Картометрический метод	5.00	–
1582	381866.69	1230039.78	052° 16' 52.07"	038° 11' 21.02"	Картометрический метод	5.00	–
1583	381863.12	1230047.99	052° 16' 51.95"	038° 11' 21.46"	Картометрический метод	5.00	–
1584	381862.99	1230071.96	052° 16' 51.95"	038° 11' 22.72"	Картометрический метод	5.00	–
1585	381860.97	1230078.43	052° 16' 51.89"	038° 11' 23.06"	Картометрический метод	5.00	–
1586	381854.91	1230082.33	052° 16' 51.69"	038° 11' 23.27"	Картометрический метод	5.00	–
1587	381847.37	1230083.01	052° 16' 51.45"	038° 11' 23.31"	Картометрический метод	5.00	–
1588	381838.88	1230088.80	052° 16' 51.17"	038° 11' 23.61"	Картометрический метод	5.00	–
1589	381830.26	1230094.05	052° 16' 50.89"	038° 11' 23.89"	Картометрический метод	5.00	–
1590	381826.36	1230099.10	052° 16' 50.77"	038° 11' 24.16"	Картометрический метод	5.00	–
1591	381827.30	1230107.11	052° 16' 50.80"	038° 11' 24.58"	Картометрический метод	5.00	–
1592	381823.53	1230119.37	052° 16' 50.68"	038° 11' 25.23"	Картометрический метод	5.00	–
1593	381818.82	1230122.87	052° 16' 50.53"	038° 11' 25.42"	Картометрический метод	5.00	–
1594	381810.47	1230122.33	052° 16' 50.26"	038° 11' 25.39"	Картометрический метод	5.00	–
1595	381798.82	1230122.26	052° 16' 49.88"	038° 11' 25.39"	Картометрический метод	5.00	–
1596	381793.50	1230125.76	052° 16' 49.71"	038° 11' 25.57"	Картометрический метод	5.00	–
1597	381785.42	1230136.74	052° 16' 49.45"	038° 11' 26.15"	Картометрический метод	5.00	–
1598	381771.41	1230145.02	052° 16' 49.00"	038° 11' 26.59"	Картометрический метод	5.00	–
1599	381764.07	1230153.03	052° 16' 48.76"	038° 11' 27.02"	Картометрический метод	5.00	–
1600	381758.35	1230154.35	052° 16' 48.58"	038° 11' 27.09"	Картометрический метод	5.00	–
1601	381753.99	1230159.57	052° 16' 48.44"	038° 11' 27.37"	Картометрический метод	5.00	–
1602	381749.87	1230162.19	052° 16' 48.30"	038° 11' 27.50"	Картометрический метод	5.00	–
1603	381745.56	1230163.27	052° 16' 48.16"	038° 11' 27.56"	Картометрический метод	5.00	–
1604	381737.61	1230160.44	052° 16' 47.91"	038° 11' 27.41"	Картометрический метод	5.00	–
1605	381730.20	1230161.11	052° 16' 47.67"	038° 11' 27.45"	Картометрический метод	5.00	–
1606	381723.87	1230163.54	052° 16' 47.46"	038° 11' 27.58"	Картометрический метод	5.00	–
1607	381715.05	1230164.62	052° 16' 47.18"	038° 11' 27.64"	Картометрический метод	5.00	–
1608	381711.82	1230168.91	052° 16' 47.07"	038° 11' 27.87"	Картометрический метод	5.00	–
1609	381705.91	1230172.56	052° 16' 46.88"	038° 11' 28.06"	Картометрический метод	5.00	–
1610	381697.59	1230174.02	052° 16' 46.61"	038° 11' 28.14"	Картометрический метод	5.00	–
1611	381692.87	1230178.45	052° 16' 46.46"	038° 11' 28.37"	Картометрический метод	5.00	–
1612	381690.09	1230186.51	052° 16' 46.37"	038° 11' 28.80"	Картометрический метод	5.00	–
1613	381684.07	1230189.88	052° 16' 46.18"	038° 11' 28.98"	Картометрический метод	5.00	–
1614	381677.14	1230190.27	052° 16' 45.95"	038° 11' 29.00"	Картометрический метод	5.00	–
1615	381669.80	1230195.32	052° 16' 45.72"	038° 11' 29.27"	Картометрический метод	5.00	–
1616	381664.69	1230197.61	052° 16' 45.55"	038° 11' 29.39"	Картометрический метод	5.00	–
1617	381661.12	1230196.94	052° 16' 45.44"	038° 11' 29.36"	Картометрический метод	5.00	–

1618	381656.81	1230192.09	052° 16' 45.30"	038° 11' 29.10"	Картометрический метод	5.00	–
1619	381655.53	1230185.96	052° 16' 45.25"	038° 11' 28.78"	Картометрический метод	5.00	–
1620	381654.63	1230178.76	052° 16' 45.22"	038° 11' 28.40"	Картометрический метод	5.00	–
1621	381651.83	1230175.79	052° 16' 45.13"	038° 11' 28.24"	Картометрический метод	5.00	–
1622	381646.17	1230174.58	052° 16' 44.95"	038° 11' 28.18"	Картометрический метод	5.00	–
1623	381640.85	1230175.75	052° 16' 44.78"	038° 11' 28.24"	Картометрический метод	5.00	–
1624	381637.95	1230181.38	052° 16' 44.68"	038° 11' 28.54"	Картометрический метод	5.00	–
1625	381634.72	1230184.88	052° 16' 44.58"	038° 11' 28.73"	Картометрический метод	5.00	–
1626	381627.52	1230187.44	052° 16' 44.35"	038° 11' 28.86"	Картометрический метод	5.00	–
1627	381617.08	1230188.25	052° 16' 44.01"	038° 11' 28.91"	Картометрический метод	5.00	–
1628	381605.63	1230187.91	052° 16' 43.64"	038° 11' 28.89"	Картометрический метод	5.00	–
1629	381598.81	1230184.84	052° 16' 43.42"	038° 11' 28.73"	Картометрический метод	5.00	–
1630	381591.29	1230184.44	052° 16' 43.17"	038° 11' 28.71"	Картометрический метод	5.00	–
1631	381589.50	1230185.87	052° 16' 43.12"	038° 11' 28.79"	Картометрический метод	5.00	–
1632	381586.09	1230185.58	052° 16' 43.01"	038° 11' 28.77"	Картометрический метод	5.00	–
1633	381579.49	1230179.59	052° 16' 42.79"	038° 11' 28.46"	Картометрический метод	5.00	–
1634	381574.89	1230179.52	052° 16' 42.64"	038° 11' 28.46"	Картометрический метод	5.00	–
1635	381568.40	1230179.70	052° 16' 42.43"	038° 11' 28.47"	Картометрический метод	5.00	–
1636	381564.16	1230179.16	052° 16' 42.30"	038° 11' 28.44"	Картометрический метод	5.00	–
1637	381562.47	1230179.83	052° 16' 42.24"	038° 11' 28.48"	Картометрический метод	5.00	–
1638	381562.00	1230183.00	052° 16' 42.23"	038° 11' 28.64"	Картометрический метод	5.00	–
1639	381559.58	1230184.61	052° 16' 42.15"	038° 11' 28.73"	Картометрический метод	5.00	–
1640	381556.48	1230182.59	052° 16' 42.05"	038° 11' 28.62"	Картометрический метод	5.00	–
1641	381552.12	1230185.03	052° 16' 41.91"	038° 11' 28.75"	Картометрический метод	5.00	–
1642	381548.20	1230187.58	052° 16' 41.78"	038° 11' 28.89"	Картометрический метод	5.00	–
1643	381544.36	1230186.30	052° 16' 41.66"	038° 11' 28.82"	Картометрический метод	5.00	–
1644	381540.18	1230187.78	052° 16' 41.52"	038° 11' 28.90"	Картометрический метод	5.00	–
1645	381537.89	1230187.71	052° 16' 41.45"	038° 11' 28.90"	Картометрический метод	5.00	–
1646	381534.39	1230185.09	052° 16' 41.33"	038° 11' 28.76"	Картометрический метод	5.00	–
1647	381529.75	1230181.79	052° 16' 41.18"	038° 11' 28.58"	Картометрический метод	5.00	–
1648	381525.67	1230180.22	052° 16' 41.05"	038° 11' 28.50"	Картометрический метод	5.00	–
1649	381518.30	1230179.83	052° 16' 40.81"	038° 11' 28.48"	Картометрический метод	5.00	–
1650	381510.76	1230181.11	052° 16' 40.57"	038° 11' 28.55"	Картометрический метод	5.00	–
1651	381504.09	1230178.69	052° 16' 40.35"	038° 11' 28.43"	Картометрический метод	5.00	–
1652	381487.12	1230177.81	052° 16' 39.80"	038° 11' 28.38"	Картометрический метод	5.00	–
1653	381478.77	1230177.41	052° 16' 39.53"	038° 11' 28.36"	Картометрический метод	5.00	–
1654	381465.91	1230180.91	052° 16' 39.12"	038° 11' 28.55"	Картометрический метод	5.00	–
1655	381458.71	1230184.68	052° 16' 38.89"	038° 11' 28.75"	Картометрический метод	5.00	–

1656	381451.03	1230189.93	052° 16' 38.64"	038° 11' 29.03"	Картометрический метод	5.00	–
1657	381443.76	1230201.72	052° 16' 38.40"	038° 11' 29.65"	Картометрический метод	5.00	–
1658	381439.38	1230208.52	052° 16' 38.26"	038° 11' 30.01"	Картометрический метод	5.00	–
1659	381430.90	1230212.22	052° 16' 37.99"	038° 11' 30.21"	Картометрический метод	5.00	–
1660	381425.38	1230218.35	052° 16' 37.81"	038° 11' 30.54"	Картометрический метод	5.00	–
1661	381422.08	1230226.16	052° 16' 37.71"	038° 11' 30.95"	Картометрический метод	5.00	–
1662	381420.66	1230232.42	052° 16' 37.66"	038° 11' 31.28"	Картометрический метод	5.00	–
1663	381423.02	1230242.05	052° 16' 37.74"	038° 11' 31.79"	Картометрический метод	5.00	–
1664	381428.00	1230259.29	052° 16' 37.90"	038° 11' 32.69"	Картометрический метод	5.00	–
1665	381432.25	1230265.55	052° 16' 38.04"	038° 11' 33.02"	Картометрический метод	5.00	–
1666	381431.31	1230269.78	052° 16' 38.01"	038° 11' 33.25"	Картометрический метод	5.00	–
1667	381429.69	1230277.13	052° 16' 37.96"	038° 11' 33.64"	Картометрический метод	5.00	–
1668	381433.93	1230285.68	052° 16' 38.10"	038° 11' 34.09"	Картометрический метод	5.00	–
1669	381433.66	1230289.99	052° 16' 38.09"	038° 11' 34.31"	Картометрический метод	5.00	–
1670	381428.47	1230292.96	052° 16' 37.92"	038° 11' 34.47"	Картометрический метод	5.00	–
1671	381425.65	1230296.26	052° 16' 37.83"	038° 11' 34.64"	Картометрический метод	5.00	–
1672	381424.77	1230307.70	052° 16' 37.80"	038° 11' 35.25"	Картометрический метод	5.00	–
1673	381425.44	1230315.99	052° 16' 37.83"	038° 11' 35.69"	Картометрический метод	5.00	–
1674	381426.65	1230319.72	052° 16' 37.87"	038° 11' 35.88"	Картометрический метод	5.00	–
1675	381431.10	1230322.52	052° 16' 38.01"	038° 11' 36.03"	Картометрический метод	5.00	–
1676	381433.98	1230325.31	052° 16' 38.10"	038° 11' 36.18"	Картометрический метод	5.00	–
1677	381435.60	1230329.49	052° 16' 38.16"	038° 11' 36.40"	Картометрический метод	5.00	–
1678	381433.60	1230333.91	052° 16' 38.09"	038° 11' 36.63"	Картометрический метод	5.00	–
1679	381432.73	1230339.74	052° 16' 38.06"	038° 11' 36.94"	Картометрический метод	5.00	–
1680	381429.94	1230342.67	052° 16' 37.97"	038° 11' 37.09"	Картометрический метод	5.00	–
1681	381420.71	1230371.03	052° 16' 37.68"	038° 11' 38.59"	Картометрический метод	5.00	–
1682	381414.53	1230394.16	052° 16' 37.48"	038° 11' 39.81"	Картометрический метод	5.00	–
1683	381419.32	1230400.42	052° 16' 37.64"	038° 11' 40.14"	Картометрический метод	5.00	–
1684	381417.70	1230406.89	052° 16' 37.59"	038° 11' 40.48"	Картометрический метод	5.00	–
1685	381415.75	1230413.22	052° 16' 37.52"	038° 11' 40.82"	Картометрический метод	5.00	–
1686	381407.53	1230429.24	052° 16' 37.26"	038° 11' 41.66"	Картометрический метод	5.00	–
1687	381388.81	1230457.79	052° 16' 36.66"	038° 11' 43.17"	Картометрический метод	5.00	–
1688	381379.79	1230466.55	052° 16' 36.37"	038° 11' 43.64"	Картометрический метод	5.00	–
1689	381366.46	1230475.44	052° 16' 35.94"	038° 11' 44.11"	Картометрический метод	5.00	–
1690	381349.89	1230490.11	052° 16' 35.40"	038° 11' 44.89"	Картометрический метод	5.00	–
1691	381333.20	1230506.41	052° 16' 34.87"	038° 11' 45.75"	Картометрический метод	5.00	–
1692	381316.23	1230526.48	052° 16' 34.32"	038° 11' 46.81"	Картометрический метод	5.00	–
1693	381300.20	1230542.64	052° 16' 33.80"	038° 11' 47.67"	Картометрический метод	5.00	–

1694	381294.95	1230551.12	052° 16' 33.63"	038° 11' 48.11"	Картометрический метод	5.00	–
1695	381290.37	1230583.58	052° 16' 33.49"	038° 11' 49.83"	Картометрический метод	5.00	–
1696	381284.04	1230612.93	052° 16' 33.29"	038° 11' 51.38"	Картометрический метод	5.00	–
1697	381275.29	1230634.21	052° 16' 33.01"	038° 11' 52.50"	Картометрический метод	5.00	–
1698	381261.42	1230652.26	052° 16' 32.56"	038° 11' 53.46"	Картометрический метод	5.00	–
1699	381254.28	1230658.86	052° 16' 32.33"	038° 11' 53.81"	Картометрический метод	5.00	–
1700	381245.79	1230667.61	052° 16' 32.06"	038° 11' 54.27"	Картометрический метод	5.00	–
1701	381241.22	1230676.09	052° 16' 31.91"	038° 11' 54.72"	Картометрический метод	5.00	–
1702	381238.79	1230703.57	052° 16' 31.84"	038° 11' 56.17"	Картометрический метод	5.00	–
1703	381232.68	1230722.71	052° 16' 31.64"	038° 11' 57.18"	Картометрический метод	5.00	–
1704	381223.55	1230733.09	052° 16' 31.35"	038° 11' 57.73"	Картометрический метод	5.00	–
1705	381209.49	1230741.87	052° 16' 30.89"	038° 11' 58.19"	Картометрический метод	5.00	–
1706	381188.42	1230740.74	052° 16' 30.21"	038° 11' 58.14"	Картометрический метод	5.00	–
1707	381172.80	1230734.54	052° 16' 29.71"	038° 11' 57.81"	Картометрический метод	5.00	–
1708	381166.34	1230738.72	052° 16' 29.50"	038° 11' 58.04"	Картометрический метод	5.00	–
1709	381164.59	1230743.43	052° 16' 29.44"	038° 11' 58.28"	Картометрический метод	5.00	–
1710	381155.03	1230737.77	052° 16' 29.13"	038° 11' 57.99"	Картометрический метод	5.00	–
1711	381140.46	1230732.06	052° 16' 28.66"	038° 11' 57.69"	Картометрический метод	5.00	–
1712	381139.70	1230735.93	052° 16' 28.64"	038° 11' 57.89"	Картометрический метод	5.00	–
1713	381138.87	1230740.07	052° 16' 28.61"	038° 11' 58.11"	Картометрический метод	5.00	–
1714	381144.34	1230741.69	052° 16' 28.79"	038° 11' 58.20"	Картометрический метод	5.00	–
1715	381156.83	1230749.89	052° 16' 29.19"	038° 11' 58.63"	Картометрический метод	5.00	–
1716	381156.20	1230753.87	052° 16' 29.17"	038° 11' 58.84"	Картометрический метод	5.00	–
1717	381160.65	1230763.55	052° 16' 29.32"	038° 11' 59.35"	Картометрический метод	5.00	–
1718	381165.33	1230769.40	052° 16' 29.47"	038° 11' 59.65"	Картометрический метод	5.00	–
1719	381172.40	1230784.10	052° 16' 29.70"	038° 12' 00.43"	Картометрический метод	5.00	–
1720	381183.58	1230792.18	052° 16' 30.06"	038° 12' 00.85"	Картометрический метод	5.00	–
1721	381194.75	1230797.57	052° 16' 30.42"	038° 12' 01.13"	Картометрический метод	5.00	–
1722	381209.84	1230823.69	052° 16' 30.92"	038° 12' 02.51"	Картометрический метод	5.00	–
1723	381215.09	1230838.91	052° 16' 31.09"	038° 12' 03.31"	Картометрический метод	5.00	–
1724	381215.90	1230851.30	052° 16' 31.12"	038° 12' 03.96"	Картометрический метод	5.00	–
1725	381220.61	1230879.18	052° 16' 31.27"	038° 12' 05.43"	Картометрический метод	5.00	–
1726	381224.11	1230893.86	052° 16' 31.39"	038° 12' 06.21"	Картометрический метод	5.00	–
1727	381232.19	1230899.11	052° 16' 31.65"	038° 12' 06.48"	Картометрический метод	5.00	–
1728	381240.54	1230916.75	052° 16' 31.92"	038° 12' 07.41"	Картометрический метод	5.00	–
1729	381245.26	1230933.32	052° 16' 32.08"	038° 12' 08.28"	Картометрический метод	5.00	–
1730	381238.52	1230945.44	052° 16' 31.86"	038° 12' 08.92"	Картометрический метод	5.00	–
1731	381237.58	1230959.31	052° 16' 31.83"	038° 12' 09.66"	Картометрический метод	5.00	–

1732	381235.29	1230966.18	052° 16' 31.76"	038° 12' 10.02"	Картометрический метод	5.00	–
1733	381230.47	1230966.24	052° 16' 31.60"	038° 12' 10.02"	Картометрический метод	5.00	–
1734	381227.34	1230947.19	052° 16' 31.50"	038° 12' 09.02"	Картометрический метод	5.00	–
1735	381224.11	1230932.64	052° 16' 31.39"	038° 12' 08.25"	Картометрический метод	5.00	–
1736	381220.21	1230916.21	052° 16' 31.26"	038° 12' 07.39"	Картометрический метод	5.00	–
1737	381212.80	1230909.75	052° 16' 31.02"	038° 12' 07.05"	Картометрический метод	5.00	–
1738	381205.80	1230892.24	052° 16' 30.79"	038° 12' 06.12"	Картометрический метод	5.00	–
1739	381201.76	1230866.65	052° 16' 30.66"	038° 12' 04.78"	Картометрический метод	5.00	–
1740	381201.49	1230848.47	052° 16' 30.65"	038° 12' 03.82"	Картометрический метод	5.00	–
1741	381194.75	1230845.65	052° 16' 30.43"	038° 12' 03.67"	Картометрический метод	5.00	–
1742	381184.52	1230838.10	052° 16' 30.10"	038° 12' 03.27"	Картометрический метод	5.00	–
1743	381163.11	1230813.19	052° 16' 29.40"	038° 12' 01.96"	Картометрический метод	5.00	–
1744	381158.53	1230799.99	052° 16' 29.25"	038° 12' 01.27"	Картометрический метод	5.00	–
1745	381133.88	1230778.85	052° 16' 28.45"	038° 12' 00.16"	Картометрический метод	5.00	–
1746	381124.19	1230750.70	052° 16' 28.14"	038° 11' 58.68"	Картометрический метод	5.00	–
1747	381122.48	1230742.24	052° 16' 28.08"	038° 11' 58.23"	Картометрический метод	5.00	–
1748	381120.38	1230737.01	052° 16' 28.01"	038° 11' 57.96"	Картометрический метод	5.00	–
1749	381127.28	1230737.36	052° 16' 28.23"	038° 11' 57.97"	Картометрический метод	5.00	–
1750	381134.58	1230739.20	052° 16' 28.47"	038° 11' 58.07"	Картометрический метод	5.00	–
1751	381135.88	1230734.94	052° 16' 28.51"	038° 11' 57.84"	Картометрический метод	5.00	–
1752	381136.88	1230731.22	052° 16' 28.54"	038° 11' 57.65"	Картометрический метод	5.00	–
1753	381126.43	1230728.95	052° 16' 28.21"	038° 11' 57.53"	Картометрический метод	5.00	–
1754	381126.36	1230723.50	052° 16' 28.20"	038° 11' 57.24"	Картометрический метод	5.00	–
1755	381123.92	1230717.44	052° 16' 28.12"	038° 11' 56.92"	Картометрический метод	5.00	–
1756	381118.13	1230713.40	052° 16' 27.93"	038° 11' 56.71"	Картометрический метод	5.00	–
1757	381091.19	1230716.36	052° 16' 27.06"	038° 11' 56.87"	Картометрический метод	5.00	–
1758	381078.40	1230719.73	052° 16' 26.65"	038° 11' 57.05"	Картометрический метод	5.00	–
1759	381058.20	1230715.01	052° 16' 26.00"	038° 11' 56.81"	Картометрический метод	5.00	–
1760	381037.73	1230712.46	052° 16' 25.33"	038° 11' 56.68"	Картометрический метод	5.00	–
1761	381011.47	1230713.80	052° 16' 24.48"	038° 11' 56.75"	Картометрический метод	5.00	–
1762	380980.09	1230730.77	052° 16' 23.47"	038° 11' 57.66"	Картометрический метод	5.00	–
1763	380951.81	1230739.66	052° 16' 22.56"	038° 11' 58.13"	Картометрический метод	5.00	–
1764	380929.32	1230743.03	052° 16' 21.83"	038° 11' 58.31"	Картометрический метод	5.00	–
1765	380921.24	1230738.72	052° 16' 21.57"	038° 11' 58.09"	Картометрический метод	5.00	–
1766	380914.24	1230738.58	052° 16' 21.34"	038° 11' 58.08"	Картометрический метод	5.00	–
1767	380906.02	1230746.12	052° 16' 21.08"	038° 11' 58.48"	Картометрический метод	5.00	–
1768	380893.50	1230747.07	052° 16' 20.67"	038° 11' 58.53"	Картометрический метод	5.00	–
1769	380880.43	1230752.05	052° 16' 20.25"	038° 11' 58.80"	Картометрический метод	5.00	–

1770	380853.23	1230775.75	052° 16' 19.37"	038° 12' 00.05"	Картометрический метод	5.00	–
1771	380837.74	1230786.39	052° 16' 18.87"	038° 12' 00.62"	Картометрический метод	5.00	–
1772	380821.45	1230794.87	052° 16' 18.35"	038° 12' 01.07"	Картометрический метод	5.00	–
1773	380803.67	1230823.16	052° 16' 17.77"	038° 12' 02.56"	Картометрический метод	5.00	–
1774	380789.13	1230833.93	052° 16' 17.31"	038° 12' 03.13"	Картометрический метод	5.00	–
1775	380775.79	1230835.14	052° 16' 16.87"	038° 12' 03.20"	Картометрический метод	5.00	–
1776	380763.27	1230826.39	052° 16' 16.47"	038° 12' 02.74"	Картометрический метод	5.00	–
1777	380751.96	1230828.68	052° 16' 16.10"	038° 12' 02.87"	Картометрический метод	5.00	–
1778	380731.49	1230847.26	052° 16' 15.44"	038° 12' 03.85"	Картометрический метод	5.00	–
1779	380719.37	1230868.94	052° 16' 15.05"	038° 12' 05.00"	Картометрический метод	5.00	–
1780	380709.67	1230879.58	052° 16' 14.74"	038° 12' 05.56"	Картометрический метод	5.00	–
1781	380691.89	1230905.03	052° 16' 14.17"	038° 12' 06.90"	Картометрический метод	5.00	–
1782	380679.91	1230910.56	052° 16' 13.78"	038° 12' 07.20"	Картометрический метод	5.00	–
1783	380652.17	1230941.26	052° 16' 12.89"	038° 12' 08.82"	Картометрический метод	5.00	–
1784	380633.72	1230969.81	052° 16' 12.29"	038° 12' 10.33"	Картометрический метод	5.00	–
1785	380630.35	1230981.80	052° 16' 12.19"	038° 12' 10.97"	Картометрический метод	5.00	–
1786	380622.13	1230986.24	052° 16' 11.92"	038° 12' 11.20"	Картометрический метод	5.00	–
1787	380615.54	1230992.97	052° 16' 11.71"	038° 12' 11.56"	Картометрический метод	5.00	–
1788	380605.84	1231009.67	052° 16' 11.40"	038° 12' 12.44"	Картометрический метод	5.00	–
1789	380600.32	1231008.19	052° 16' 11.22"	038° 12' 12.36"	Картометрический метод	5.00	–
1790	380589.14	1231018.16	052° 16' 10.86"	038° 12' 12.89"	Картометрический метод	5.00	–
1791	380582.27	1231033.24	052° 16' 10.64"	038° 12' 13.69"	Картометрический метод	5.00	–
1792	380570.56	1231049.94	052° 16' 10.26"	038° 12' 14.57"	Картометрический метод	5.00	–
1793	380563.15	1231051.96	052° 16' 10.02"	038° 12' 14.68"	Картометрический метод	5.00	–
1794	380550.22	1231052.23	052° 16' 09.60"	038° 12' 14.70"	Картометрический метод	5.00	–
1795	380539.72	1231055.06	052° 16' 09.26"	038° 12' 14.85"	Картометрический метод	5.00	–
1796	380504.84	1231060.58	052° 16' 08.14"	038° 12' 15.15"	Картометрический метод	5.00	–
1797	380492.18	1231061.79	052° 16' 07.73"	038° 12' 15.21"	Картометрический метод	5.00	–
1798	380446.39	1231052.23	052° 16' 06.24"	038° 12' 14.72"	Картометрический метод	5.00	–
1799	380422.01	1231044.01	052° 16' 05.46"	038° 12' 14.29"	Картометрический метод	5.00	–
1800	380419.05	1231025.83	052° 16' 05.36"	038° 12' 13.33"	Картометрический метод	5.00	–
1801	380414.42	1231022.35	052° 16' 05.21"	038° 12' 13.15"	Картометрический метод	5.00	–
1802	380408.30	1231026.98	052° 16' 05.01"	038° 12' 13.39"	Картометрический метод	5.00	–
1803	380393.16	1231031.99	052° 16' 04.52"	038° 12' 13.66"	Картометрический метод	5.00	–
1804	380381.65	1231037.39	052° 16' 04.15"	038° 12' 13.95"	Картометрический метод	5.00	–
1805	380368.05	1231040.92	052° 16' 03.71"	038° 12' 14.14"	Картометрический метод	5.00	–
1806	380358.74	1231038.84	052° 16' 03.41"	038° 12' 14.03"	Картометрический метод	5.00	–
1807	380346.72	1231033.45	052° 16' 03.02"	038° 12' 13.75"	Картометрический метод	5.00	–

1808	380335.25	1231042.90	052° 16' 02.65"	038° 12' 14.25"	Картометрический метод	5.00	–
1809	380321.00	1231056.75	052° 16' 02.19"	038° 12' 14.98"	Картометрический метод	5.00	–
1810	380306.84	1231065.61	052° 16' 01.73"	038° 12' 15.45"	Картометрический метод	5.00	–
1811	380288.42	1231079.82	052° 16' 01.14"	038° 12' 16.20"	Картометрический метод	5.00	–
1812	380274.14	1231095.95	052° 16' 00.68"	038° 12' 17.06"	Картометрический метод	5.00	–
1813	380256.26	1231112.36	052° 16' 00.10"	038° 12' 17.93"	Картометрический метод	5.00	–
1814	380243.17	1231116.98	052° 15' 59.68"	038° 12' 18.17"	Картометрический метод	5.00	–
1815	380225.19	1231115.88	052° 15' 59.10"	038° 12' 18.12"	Картометрический метод	5.00	–
1816	380214.94	1231121.35	052° 15' 58.77"	038° 12' 18.41"	Картометрический метод	5.00	–
1817	380205.73	1231130.48	052° 15' 58.47"	038° 12' 18.89"	Картометрический метод	5.00	–
1818	380192.72	1231134.92	052° 15' 58.05"	038° 12' 19.13"	Картометрический метод	5.00	–
1819	380167.90	1231133.91	052° 15' 57.25"	038° 12' 19.08"	Картометрический метод	5.00	–
1820	380153.83	1231138.60	052° 15' 56.79"	038° 12' 19.33"	Картометрический метод	5.00	–
1821	380132.34	1231142.54	052° 15' 56.10"	038° 12' 19.54"	Картометрический метод	5.00	–
1822	380114.67	1231141.40	052° 15' 55.52"	038° 12' 19.49"	Картометрический метод	5.00	–
1823	380094.69	1231132.74	052° 15' 54.88"	038° 12' 19.03"	Картометрический метод	5.00	–
1824	380078.38	1231144.68	052° 15' 54.35"	038° 12' 19.67"	Картометрический метод	5.00	–
1825	380067.53	1231158.10	052° 15' 54.00"	038° 12' 20.38"	Картометрический метод	5.00	–
1826	380052.07	1231168.80	052° 15' 53.50"	038° 12' 20.94"	Картометрический метод	5.00	–
1827	380038.65	1231167.16	052° 15' 53.07"	038° 12' 20.86"	Картометрический метод	5.00	–
1828	380002.88	1231146.56	052° 15' 51.91"	038° 12' 19.78"	Картометрический метод	5.00	–
1829	379995.72	1231145.22	052° 15' 51.68"	038° 12' 19.71"	Картометрический метод	5.00	–
1830	379985.57	1231149.44	052° 15' 51.35"	038° 12' 19.94"	Картометрический метод	5.00	–
1831	379978.16	1231161.15	052° 15' 51.11"	038° 12' 20.56"	Картометрический метод	5.00	–
1832	379969.10	1231168.41	052° 15' 50.82"	038° 12' 20.94"	Картометрический метод	5.00	–
1833	379968.01	1231176.60	052° 15' 50.78"	038° 12' 21.37"	Картометрический метод	5.00	–
1834	379965.51	1231182.07	052° 15' 50.70"	038° 12' 21.66"	Картометрический метод	5.00	–
1835	379959.22	1231185.27	052° 15' 50.50"	038° 12' 21.83"	Картометрический метод	5.00	–
1836	379953.45	1231184.92	052° 15' 50.31"	038° 12' 21.81"	Картометрический метод	5.00	–
1837	379949.73	1231187.98	052° 15' 50.19"	038° 12' 21.98"	Картометрический метод	5.00	–
1838	379944.74	1231189.54	052° 15' 50.03"	038° 12' 22.06"	Картометрический метод	5.00	–
1839	379939.37	1231190.42	052° 15' 49.86"	038° 12' 22.11"	Картометрический метод	5.00	–
1840	379929.84	1231204.08	052° 15' 49.55"	038° 12' 22.83"	Картометрический метод	5.00	–
1841	379904.32	1231209.77	052° 15' 48.73"	038° 12' 23.13"	Картометрический метод	5.00	–
1842	379895.50	1231214.15	052° 15' 48.44"	038° 12' 23.37"	Картометрический метод	5.00	–
1843	379885.20	1231232.22	052° 15' 48.11"	038° 12' 24.32"	Картометрический метод	5.00	–
1844	379877.50	1231234.59	052° 15' 47.86"	038° 12' 24.45"	Картометрический метод	5.00	–
1845	379866.82	1231229.91	052° 15' 47.52"	038° 12' 24.20"	Картометрический метод	5.00	–

1846	379850.15	1231224.95	052° 15' 46.98"	038° 12' 23.95"	Картометрический метод	5.00	–
1847	379844.08	1231215.78	052° 15' 46.78"	038° 12' 23.46"	Картометрический метод	5.00	–
1848	379845.17	1231199.29	052° 15' 46.81"	038° 12' 22.59"	Картометрический метод	5.00	–
1849	379839.16	1231191.80	052° 15' 46.62"	038° 12' 22.20"	Картометрический метод	5.00	–
1850	379825.76	1231184.51	052° 15' 46.18"	038° 12' 21.82"	Картометрический метод	5.00	–
1851	379812.15	1231186.96	052° 15' 45.74"	038° 12' 21.95"	Картометрический метод	5.00	–
1852	379795.06	1231176.27	052° 15' 45.19"	038° 12' 21.39"	Картометрический метод	5.00	–
1853	379784.68	1231168.93	052° 15' 44.85"	038° 12' 21.01"	Картометрический метод	5.00	–
1854	379770.92	1231163.37	052° 15' 44.41"	038° 12' 20.71"	Картометрический метод	5.00	–
1855	379765.42	1231163.15	052° 15' 44.23"	038° 12' 20.70"	Картометрический метод	5.00	–
1856	379762.20	1231165.99	052° 15' 44.12"	038° 12' 20.85"	Картометрический метод	5.00	–
1857	379767.89	1231177.20	052° 15' 44.31"	038° 12' 21.44"	Картометрический метод	5.00	–
1858	379767.89	1231184.77	052° 15' 44.31"	038° 12' 21.84"	Картометрический метод	5.00	–
1859	379758.68	1231191.49	052° 15' 44.01"	038° 12' 22.20"	Картометрический метод	5.00	–
1860	379749.60	1231191.14	052° 15' 43.72"	038° 12' 22.18"	Картометрический метод	5.00	–
1861	379743.46	1231195.23	052° 15' 43.52"	038° 12' 22.40"	Картометрический метод	5.00	–
1862	379737.17	1231193.93	052° 15' 43.32"	038° 12' 22.33"	Картометрический метод	5.00	–
1863	379731.05	1231199.21	052° 15' 43.12"	038° 12' 22.61"	Картометрический метод	5.00	–
1864	379714.08	1231205.26	052° 15' 42.57"	038° 12' 22.93"	Картометрический метод	5.00	–
1865	379695.31	1231210.45	052° 15' 41.96"	038° 12' 23.21"	Картометрический метод	5.00	–
1866	379678.41	1231202.92	052° 15' 41.42"	038° 12' 22.82"	Картометрический метод	5.00	–
1867	379667.29	1231203.35	052° 15' 41.06"	038° 12' 22.84"	Картометрический метод	5.00	–
1868	379659.79	1231198.28	052° 15' 40.81"	038° 12' 22.58"	Картометрический метод	5.00	–
1869	379656.28	1231190.63	052° 15' 40.70"	038° 12' 22.18"	Картометрический метод	5.00	–
1870	379655.34	1231179.47	052° 15' 40.67"	038° 12' 21.59"	Картометрический метод	5.00	–
1871	379652.85	1231167.37	052° 15' 40.59"	038° 12' 20.95"	Картометрический метод	5.00	–
1872	379640.33	1231147.91	052° 15' 40.18"	038° 12' 19.93"	Картометрический метод	5.00	–
1873	379633.73	1231144.11	052° 15' 39.96"	038° 12' 19.73"	Картометрический метод	5.00	–
1874	379621.01	1231140.05	052° 15' 39.55"	038° 12' 19.52"	Картометрический метод	5.00	–
1875	379605.47	1231138.09	052° 15' 39.05"	038° 12' 19.42"	Картометрический метод	5.00	–
1876	379590.33	1231141.77	052° 15' 38.56"	038° 12' 19.61"	Картометрический метод	5.00	–
1877	379578.10	1231136.99	052° 15' 38.16"	038° 12' 19.36"	Картометрический метод	5.00	–
1878	379570.27	1231142.01	052° 15' 37.91"	038° 12' 19.63"	Картометрический метод	5.00	–
1879	379563.01	1231150.27	052° 15' 37.68"	038° 12' 20.07"	Картометрический метод	5.00	–
1880	379540.91	1231161.11	052° 15' 36.96"	038° 12' 20.64"	Картометрический метод	5.00	–
1881	379533.82	1231166.17	052° 15' 36.73"	038° 12' 20.91"	Картометрический метод	5.00	–
1882	379532.55	1231170.97	052° 15' 36.69"	038° 12' 21.16"	Картометрический метод	5.00	–
1883	379534.82	1231180.72	052° 15' 36.77"	038° 12' 21.68"	Картометрический метод	5.00	–

1884	379541.70	1231192.80	052° 15' 36.99"	038° 12' 22.31"	Картометрический метод	5.00	–
1885	379551.68	1231199.92	052° 15' 37.32"	038° 12' 22.69"	Картометрический метод	5.00	–
1886	379560.95	1231203.39	052° 15' 37.62"	038° 12' 22.87"	Картометрический метод	5.00	–
1887	379570.58	1231207.25	052° 15' 37.93"	038° 12' 23.07"	Картометрический метод	5.00	–
1888	379572.69	1231214.28	052° 15' 38.00"	038° 12' 23.44"	Картометрический метод	5.00	–
1889	379570.97	1231221.30	052° 15' 37.94"	038° 12' 23.81"	Картометрический метод	5.00	–
1890	379566.52	1231224.42	052° 15' 37.80"	038° 12' 23.98"	Картометрический метод	5.00	–
1891	379556.29	1231226.58	052° 15' 37.47"	038° 12' 24.09"	Картометрический метод	5.00	–
1892	379553.05	1231230.76	052° 15' 37.37"	038° 12' 24.31"	Картометрический метод	5.00	–
1893	379548.69	1231252.83	052° 15' 37.23"	038° 12' 25.48"	Картометрический метод	5.00	–
1894	379544.90	1231272.74	052° 15' 37.11"	038° 12' 26.53"	Картометрический метод	5.00	–
1895	379534.60	1231290.07	052° 15' 36.78"	038° 12' 27.44"	Картометрический метод	5.00	–
1896	379526.40	1231300.60	052° 15' 36.51"	038° 12' 28.00"	Картометрический метод	5.00	–
1897	379513.08	1231303.29	052° 15' 36.08"	038° 12' 28.14"	Картометрический метод	5.00	–
1898	379494.89	1231305.52	052° 15' 35.49"	038° 12' 28.27"	Картометрический метод	5.00	–
1899	379484.64	1231304.90	052° 15' 35.16"	038° 12' 28.23"	Картометрический метод	5.00	–
1900	379460.32	1231290.96	052° 15' 34.37"	038° 12' 27.50"	Картометрический метод	5.00	–
1901	379442.46	1231284.79	052° 15' 33.79"	038° 12' 27.18"	Картометрический метод	5.00	–
1902	379427.38	1231284.79	052° 15' 33.31"	038° 12' 27.19"	Картометрический метод	5.00	–
1903	379411.97	1231287.86	052° 15' 32.81"	038° 12' 27.35"	Картометрический метод	5.00	–
1904	379401.38	1231294.16	052° 15' 32.47"	038° 12' 27.69"	Картометрический метод	5.00	–
1905	379396.85	1231303.27	052° 15' 32.32"	038° 12' 28.17"	Картометрический метод	5.00	–
1906	379393.40	1231316.84	052° 15' 32.21"	038° 12' 28.88"	Картометрический метод	5.00	–
1907	379388.09	1231323.47	052° 15' 32.04"	038° 12' 29.23"	Картометрический метод	5.00	–
1908	379372.73	1231326.30	052° 15' 31.54"	038° 12' 29.39"	Картометрический метод	5.00	–
1909	379369.76	1231330.79	052° 15' 31.45"	038° 12' 29.62"	Картометрический метод	5.00	–
1910	379369.88	1231340.71	052° 15' 31.45"	038° 12' 30.15"	Картометрический метод	5.00	–
1911	379373.41	1231353.82	052° 15' 31.57"	038° 12' 30.84"	Картометрический метод	5.00	–
1912	379375.67	1231364.66	052° 15' 31.64"	038° 12' 31.41"	Картометрический метод	5.00	–
1913	379373.65	1231372.26	052° 15' 31.58"	038° 12' 31.81"	Картометрический метод	5.00	–
1914	379360.64	1231387.96	052° 15' 31.16"	038° 12' 32.64"	Картометрический метод	5.00	–
1915	379352.95	1231399.37	052° 15' 30.91"	038° 12' 33.24"	Картометрический метод	5.00	–
1916	379347.12	1231411.29	052° 15' 30.72"	038° 12' 33.87"	Картометрический метод	5.00	–
1917	379342.69	1231423.37	052° 15' 30.58"	038° 12' 34.51"	Картометрический метод	5.00	–
1918	379335.41	1231435.41	052° 15' 30.35"	038° 12' 35.15"	Картометрический метод	5.00	–
1919	379329.08	1231444.14	052° 15' 30.15"	038° 12' 35.61"	Картометрический метод	5.00	–
1920	379324.32	1231447.03	052° 15' 29.99"	038° 12' 35.76"	Картометрический метод	5.00	–
1921	379313.81	1231444.58	052° 15' 29.65"	038° 12' 35.63"	Картометрический метод	5.00	–

1922	379290.90	1231444.48	052° 15' 28.91"	038° 12' 35.63"	Картометрический метод	5.00	–
1923	379278.35	1231440.71	052° 15' 28.50"	038° 12' 35.44"	Картометрический метод	5.00	–
1924	379268.36	1231434.62	052° 15' 28.18"	038° 12' 35.12"	Картометрический метод	5.00	–
1925	379261.13	1231423.90	052° 15' 27.94"	038° 12' 34.55"	Картометрический метод	5.00	–
1926	379254.95	1231418.31	052° 15' 27.74"	038° 12' 34.26"	Картометрический метод	5.00	–
1927	379240.80	1231411.85	052° 15' 27.29"	038° 12' 33.92"	Картометрический метод	5.00	–
1928	379220.71	1231404.40	052° 15' 26.63"	038° 12' 33.53"	Картометрический метод	5.00	–
1929	379209.34	1231402.69	052° 15' 26.27"	038° 12' 33.45"	Картометрический метод	5.00	–
1930	379199.03	1231397.23	052° 15' 25.93"	038° 12' 33.16"	Картометрический метод	5.00	–
1931	379189.44	1231389.50	052° 15' 25.62"	038° 12' 32.75"	Картометрический метод	5.00	–
1932	379184.10	1231387.70	052° 15' 25.45"	038° 12' 32.66"	Картометрический метод	5.00	–
1933	379178.38	1231388.17	052° 15' 25.26"	038° 12' 32.69"	Картометрический метод	5.00	–
1934	379163.41	1231397.55	052° 15' 24.78"	038° 12' 33.18"	Картометрический метод	5.00	–
1935	379160.73	1231401.82	052° 15' 24.69"	038° 12' 33.41"	Картометрический метод	5.00	–
1936	379160.68	1231406.18	052° 15' 24.69"	038° 12' 33.64"	Картометрический метод	5.00	–
1937	379163.83	1231415.33	052° 15' 24.80"	038° 12' 34.12"	Картометрический метод	5.00	–
1938	379164.56	1231423.30	052° 15' 24.82"	038° 12' 34.54"	Картометрический метод	5.00	–
1939	379163.07	1231433.64	052° 15' 24.77"	038° 12' 35.09"	Картометрический метод	5.00	–
1940	379168.56	1231438.42	052° 15' 24.95"	038° 12' 35.34"	Картометрический метод	5.00	–
1941	379169.75	1231444.10	052° 15' 24.99"	038° 12' 35.64"	Картометрический метод	5.00	–
1942	379167.94	1231450.10	052° 15' 24.93"	038° 12' 35.95"	Картометрический метод	5.00	–
1943	379160.00	1231460.55	052° 15' 24.68"	038° 12' 36.51"	Картометрический метод	5.00	–
1944	379147.03	1231474.80	052° 15' 24.26"	038° 12' 37.26"	Картометрический метод	5.00	–
1945	379138.95	1231486.78	052° 15' 24.00"	038° 12' 37.89"	Картометрический метод	5.00	–
1946	379122.90	1231498.38	052° 15' 23.48"	038° 12' 38.51"	Картометрический метод	5.00	–
1947	379105.25	1231502.89	052° 15' 22.91"	038° 12' 38.75"	Картометрический метод	5.00	–
1948	379096.49	1231502.45	052° 15' 22.63"	038° 12' 38.73"	Картометрический метод	5.00	–
1949	379091.95	1231495.77	052° 15' 22.48"	038° 12' 38.38"	Картометрический метод	5.00	–
1950	379088.16	1231493.64	052° 15' 22.36"	038° 12' 38.26"	Картометрический метод	5.00	–
1951	379077.91	1231491.75	052° 15' 22.03"	038° 12' 38.17"	Картометрический метод	5.00	–
1952	379072.88	1231487.88	052° 15' 21.86"	038° 12' 37.96"	Картометрический метод	5.00	–
1953	379065.40	1231484.27	052° 15' 21.62"	038° 12' 37.78"	Картометрический метод	5.00	–
1954	379038.57	1231472.50	052° 15' 20.75"	038° 12' 37.16"	Картометрический метод	5.00	–
1955	379018.07	1231467.44	052° 15' 20.09"	038° 12' 36.90"	Картометрический метод	5.00	–
1956	378986.98	1231463.11	052° 15' 19.08"	038° 12' 36.67"	Картометрический метод	5.00	–
1957	378973.03	1231456.67	052° 15' 18.63"	038° 12' 36.34"	Картометрический метод	5.00	–
1958	378956.88	1231449.50	052° 15' 18.10"	038° 12' 35.96"	Картометрический метод	5.00	–
1959	378945.92	1231442.84	052° 15' 17.75"	038° 12' 35.61"	Картометрический метод	5.00	–

1960	378937.78	1231438.12	052° 15' 17.48"	038° 12' 35.37"	Картометрический метод	5.00	–
1961	378933.06	1231437.60	052° 15' 17.33"	038° 12' 35.34"	Картометрический метод	5.00	–
1962	378926.66	1231439.52	052° 15' 17.13"	038° 12' 35.44"	Картометрический метод	5.00	–
1963	378920.66	1231445.70	052° 15' 16.93"	038° 12' 35.77"	Картометрический метод	5.00	–
1964	378915.88	1231455.85	052° 15' 16.78"	038° 12' 36.31"	Картометрический метод	5.00	–
1965	378901.36	1231470.84	052° 15' 16.31"	038° 12' 37.10"	Картометрический метод	5.00	–
1966	378887.31	1231478.33	052° 15' 15.86"	038° 12' 37.50"	Картометрический метод	5.00	–
1967	378886.68	1231480.44	052° 15' 15.84"	038° 12' 37.61"	Картометрический метод	5.00	–
1968	378891.84	1231488.71	052° 15' 16.00"	038° 12' 38.04"	Картометрический метод	5.00	–
1969	378893.01	1231497.45	052° 15' 16.04"	038° 12' 38.50"	Картометрический метод	5.00	–
1970	378890.02	1231506.02	052° 15' 15.95"	038° 12' 38.96"	Картометрический метод	5.00	–
1971	378883.50	1231520.12	052° 15' 15.74"	038° 12' 39.70"	Картометрический метод	5.00	–
1972	378876.35	1231529.51	052° 15' 15.51"	038° 12' 40.20"	Картометрический метод	5.00	–
1973	378863.98	1231541.57	052° 15' 15.11"	038° 12' 40.84"	Картометрический метод	5.00	–
1974	378856.01	1231553.25	052° 15' 14.85"	038° 12' 41.45"	Картометрический метод	5.00	–
1975	378847.36	1231562.09	052° 15' 14.57"	038° 12' 41.92"	Картометрический метод	5.00	–
1976	378834.94	1231572.38	052° 15' 14.17"	038° 12' 42.47"	Картометрический метод	5.00	–
1977	378825.65	1231577.14	052° 15' 13.87"	038° 12' 42.72"	Картометрический метод	5.00	–
1978	378798.72	1231579.48	052° 15' 13.00"	038° 12' 42.85"	Картометрический метод	5.00	–
1979	378789.04	1231577.46	052° 15' 12.69"	038° 12' 42.74"	Картометрический метод	5.00	–
1980	378778.35	1231573.08	052° 15' 12.34"	038° 12' 42.51"	Картометрический метод	5.00	–
1981	378772.18	1231568.32	052° 15' 12.14"	038° 12' 42.26"	Картометрический метод	5.00	–
1982	378767.30	1231557.86	052° 15' 11.98"	038° 12' 41.71"	Картометрический метод	5.00	–
1983	378759.38	1231545.75	052° 15' 11.73"	038° 12' 41.08"	Картометрический метод	5.00	–
1984	378752.12	1231536.17	052° 15' 11.49"	038° 12' 40.57"	Картометрический метод	5.00	–
1985	378747.13	1231521.57	052° 15' 11.33"	038° 12' 39.80"	Картометрический метод	5.00	–
1986	378749.94	1231514.31	052° 15' 11.42"	038° 12' 39.42"	Картометрический метод	5.00	–
1987	378749.11	1231511.47	052° 15' 11.39"	038° 12' 39.27"	Картометрический метод	5.00	–
1988	378744.48	1231507.55	052° 15' 11.24"	038° 12' 39.07"	Картометрический метод	5.00	–
1989	378738.66	1231505.75	052° 15' 11.05"	038° 12' 38.97"	Картометрический метод	5.00	–
1990	378726.36	1231504.20	052° 15' 10.65"	038° 12' 38.89"	Картометрический метод	5.00	–
1991	378713.48	1231499.65	052° 15' 10.24"	038° 12' 38.66"	Картометрический метод	5.00	–
1992	378705.09	1231499.65	052° 15' 09.96"	038° 12' 38.66"	Картометрический метод	5.00	–
1993	378696.13	1231502.32	052° 15' 09.67"	038° 12' 38.80"	Картометрический метод	5.00	–
1994	378688.54	1231507.67	052° 15' 09.43"	038° 12' 39.08"	Картометрический метод	5.00	–
1995	378681.49	1231514.97	052° 15' 09.20"	038° 12' 39.47"	Картометрический метод	5.00	–
1996	378680.94	1231532.26	052° 15' 09.19"	038° 12' 40.38"	Картометрический метод	5.00	–
1997	378675.13	1231544.16	052° 15' 09.00"	038° 12' 41.01"	Картометрический метод	5.00	–

1998	378675.40	1231552.87	052° 15' 09.01"	038° 12' 41.47"	Картометрический метод	5.00	–
1999	378669.87	1231562.03	052° 15' 08.83"	038° 12' 41.95"	Картометрический метод	5.00	–
2000	378668.25	1231574.54	052° 15' 08.78"	038° 12' 42.61"	Картометрический метод	5.00	–
2001	378668.05	1231589.04	052° 15' 08.78"	038° 12' 43.38"	Картометрический метод	5.00	–
2002	378667.82	1231606.33	052° 15' 08.77"	038° 12' 44.29"	Картометрический метод	5.00	–
2003	378664.96	1231617.30	052° 15' 08.68"	038° 12' 44.87"	Картометрический метод	5.00	–
2004	378658.83	1231632.59	052° 15' 08.48"	038° 12' 45.67"	Картометрический метод	5.00	–
2005	378651.93	1231643.88	052° 15' 08.26"	038° 12' 46.27"	Картометрический метод	5.00	–
2006	378649.95	1231656.21	052° 15' 08.20"	038° 12' 46.92"	Картометрический метод	5.00	–
2007	378646.75	1231661.36	052° 15' 08.10"	038° 12' 47.19"	Картометрический метод	5.00	–
2008	378642.34	1231664.70	052° 15' 07.95"	038° 12' 47.37"	Картометрический метод	5.00	–
2009	378639.41	1231671.51	052° 15' 07.86"	038° 12' 47.73"	Картометрический метод	5.00	–
2010	378630.23	1231673.81	052° 15' 07.56"	038° 12' 47.85"	Картометрический метод	5.00	–
2011	378627.78	1231680.87	052° 15' 07.49"	038° 12' 48.23"	Картометрический метод	5.00	–
2012	378616.31	1231686.34	052° 15' 07.11"	038° 12' 48.52"	Картометрический метод	5.00	–
2013	378605.43	1231684.45	052° 15' 06.76"	038° 12' 48.42"	Картометрический метод	5.00	–
2014	378585.99	1231687.81	052° 15' 06.13"	038° 12' 48.60"	Картометрический метод	5.00	–
2015	378579.47	1231693.60	052° 15' 05.92"	038° 12' 48.91"	Картометрический метод	5.00	–
2016	378554.20	1231694.04	052° 15' 05.11"	038° 12' 48.93"	Картометрический метод	5.00	–
2017	378544.58	1231699.22	052° 15' 04.80"	038° 12' 49.21"	Картометрический метод	5.00	–
2018	378524.05	1231697.73	052° 15' 04.13"	038° 12' 49.13"	Картометрический метод	5.00	–
2019	378508.02	1231686.41	052° 15' 03.61"	038° 12' 48.54"	Картометрический метод	5.00	–
2020	378496.10	1231682.70	052° 15' 03.23"	038° 12' 48.35"	Картометрический метод	5.00	–
2021	378477.63	1231680.13	052° 15' 02.63"	038° 12' 48.22"	Картометрический метод	5.00	–
2022	378467.00	1231681.49	052° 15' 02.28"	038° 12' 48.29"	Картометрический метод	5.00	–
2023	378449.83	1231687.12	052° 15' 01.73"	038° 12' 48.59"	Картометрический метод	5.00	–
2024	378437.52	1231693.05	052° 15' 01.33"	038° 12' 48.90"	Картометрический метод	5.00	–
2025	378428.27	1231700.30	052° 15' 01.03"	038° 12' 49.29"	Картометрический метод	5.00	–
2026	378428.36	1231711.24	052° 15' 01.04"	038° 12' 49.87"	Картометрический метод	5.00	–
2027	378424.77	1231714.91	052° 15' 00.92"	038° 12' 50.06"	Картометрический метод	5.00	–
2028	378416.54	1231715.48	052° 15' 00.65"	038° 12' 50.09"	Картометрический метод	5.00	–
2029	378405.05	1231724.84	052° 15' 00.28"	038° 12' 50.59"	Картометрический метод	5.00	–
2030	378395.23	1231736.91	052° 14' 59.97"	038° 12' 51.23"	Картометрический метод	5.00	–
2031	378386.82	1231751.88	052° 14' 59.70"	038° 12' 52.02"	Картометрический метод	5.00	–
2032	378381.02	1231766.40	052° 14' 59.51"	038° 12' 52.78"	Картометрический метод	5.00	–
2033	378374.39	1231786.16	052° 14' 59.30"	038° 12' 53.83"	Картометрический метод	5.00	–
2034	378374.04	1231802.42	052° 14' 59.29"	038° 12' 54.68"	Картометрический метод	5.00	–
2035	378371.46	1231819.11	052° 14' 59.21"	038° 12' 55.56"	Картометрический метод	5.00	–

2036	378365.53	1231830.27	052° 14' 59.02"	038° 12' 56.15"	Картометрический метод	5.00	–
2037	378353.74	1231842.52	052° 14' 58.64"	038° 12' 56.80"	Картометрический метод	5.00	–
2038	378339.77	1231853.99	052° 14' 58.19"	038° 12' 57.41"	Картометрический метод	5.00	–
2039	378328.53	1231859.07	052° 14' 57.82"	038° 12' 57.68"	Картометрический метод	5.00	–
2040	378313.94	1231859.61	052° 14' 57.35"	038° 12' 57.71"	Картометрический метод	5.00	–
2041	378296.53	1231856.49	052° 14' 56.79"	038° 12' 57.55"	Картометрический метод	5.00	–
2042	378278.97	1231850.33	052° 14' 56.22"	038° 12' 57.23"	Картометрический метод	5.00	–
2043	378260.58	1231842.95	052° 14' 55.62"	038° 12' 56.84"	Картометрический метод	5.00	–
2044	378249.83	1231843.45	052° 14' 55.28"	038° 12' 56.87"	Картометрический метод	5.00	–
2045	378240.49	1231847.95	052° 14' 54.98"	038° 12' 57.11"	Картометрический метод	5.00	–
2046	378217.29	1231862.91	052° 14' 54.23"	038° 12' 57.90"	Картометрический метод	5.00	–
2047	378204.04	1231869.38	052° 14' 53.80"	038° 12' 58.25"	Картометрический метод	5.00	–
2048	378189.52	1231881.79	052° 14' 53.33"	038° 12' 58.90"	Картометрический метод	5.00	–
2049	378180.42	1231892.70	052° 14' 53.04"	038° 12' 59.48"	Картометрический метод	5.00	–
2050	378162.44	1231912.81	052° 14' 52.46"	038° 13' 00.54"	Картометрический метод	5.00	–
2051	378146.12	1231942.12	052° 14' 51.93"	038° 13' 02.09"	Картометрический метод	5.00	–
2052	378136.14	1231949.45	052° 14' 51.61"	038° 13' 02.48"	Картометрический метод	5.00	–
2053	378127.82	1231952.97	052° 14' 51.34"	038° 13' 02.67"	Картометрический метод	5.00	–
2054	378114.85	1231969.36	052° 14' 50.92"	038° 13' 03.53"	Картометрический метод	5.00	–
2055	378102.48	1231985.62	052° 14' 50.53"	038° 13' 04.39"	Картометрический метод	5.00	–
2056	378089.77	1232003.27	052° 14' 50.12"	038° 13' 05.32"	Картометрический метод	5.00	–
2057	378080.87	1232012.99	052° 14' 49.83"	038° 13' 05.84"	Картометрический метод	5.00	–
2058	378064.34	1232015.31	052° 14' 49.30"	038° 13' 05.96"	Картометрический метод	5.00	–
2059	378024.99	1232015.31	052° 14' 48.02"	038° 13' 05.97"	Картометрический метод	5.00	–
2060	378011.12	1232019.21	052° 14' 47.57"	038° 13' 06.18"	Картометрический метод	5.00	–
2061	377999.93	1232037.03	052° 14' 47.21"	038° 13' 07.12"	Картометрический метод	5.00	–
2062	377986.31	1232050.06	052° 14' 46.78"	038° 13' 07.81"	Картометрический метод	5.00	–
2063	377982.73	1232057.81	052° 14' 46.66"	038° 13' 08.22"	Картометрический метод	5.00	–
2064	377984.75	1232066.65	052° 14' 46.73"	038° 13' 08.69"	Картометрический метод	5.00	–
2065	377991.97	1232077.38	052° 14' 46.96"	038° 13' 09.25"	Картометрический метод	5.00	–
2066	377993.61	1232086.36	052° 14' 47.02"	038° 13' 09.72"	Картометрический метод	5.00	–
2067	377994.48	1232098.69	052° 14' 47.05"	038° 13' 10.37"	Картометрический метод	5.00	–
2068	377996.47	1232105.02	052° 14' 47.11"	038° 13' 10.71"	Картометрический метод	5.00	–
2069	378003.84	1232110.81	052° 14' 47.35"	038° 13' 11.01"	Картометрический метод	5.00	–
2070	378010.55	1232117.11	052° 14' 47.57"	038° 13' 11.34"	Картометрический метод	5.00	–
2071	378013.36	1232126.55	052° 14' 47.66"	038° 13' 11.84"	Картометрический метод	5.00	–
2072	378013.20	1232132.88	052° 14' 47.66"	038° 13' 12.17"	Картометрический метод	5.00	–
2073	378002.97	1232157.07	052° 14' 47.33"	038° 13' 13.45"	Картометрический метод	5.00	–

2074	377996.18	1232158.79	052° 14' 47.11"	038° 13' 13.54"	Картометрический метод	5.00	–
2075	377987.23	1232155.30	052° 14' 46.82"	038° 13' 13.36"	Картометрический метод	5.00	–
2076	377978.70	1232160.58	052° 14' 46.54"	038° 13' 13.64"	Картометрический метод	5.00	–
2077	377975.19	1232157.38	052° 14' 46.43"	038° 13' 13.47"	Картометрический метод	5.00	–
2078	377975.14	1232152.18	052° 14' 46.43"	038° 13' 13.20"	Картометрический метод	5.00	–
2079	377962.23	1232149.27	052° 14' 46.01"	038° 13' 13.04"	Картометрический метод	5.00	–
2080	377953.57	1232153.56	052° 14' 45.73"	038° 13' 13.27"	Картометрический метод	5.00	–
2081	377943.73	1232155.89	052° 14' 45.41"	038° 13' 13.40"	Картометрический метод	5.00	–
2082	377941.70	1232160.43	052° 14' 45.35"	038° 13' 13.64"	Картометрический метод	5.00	–
2083	377935.62	1232162.46	052° 14' 45.15"	038° 13' 13.74"	Картометрический метод	5.00	–
2084	377928.13	1232152.45	052° 14' 44.91"	038° 13' 13.22"	Картометрический метод	5.00	–
2085	377916.41	1232143.98	052° 14' 44.53"	038° 13' 12.77"	Картометрический метод	5.00	–
2086	377906.01	1232140.00	052° 14' 44.19"	038° 13' 12.57"	Картометрический метод	5.00	–
2087	377899.73	1232139.77	052° 14' 43.99"	038° 13' 12.56"	Картометрический метод	5.00	–
2088	377894.48	1232145.52	052° 14' 43.82"	038° 13' 12.86"	Картометрический метод	5.00	–
2089	377884.33	1232148.66	052° 14' 43.49"	038° 13' 13.03"	Картометрический метод	5.00	–
2090	377885.43	1232160.74	052° 14' 43.53"	038° 13' 13.66"	Картометрический метод	5.00	–
2091	377871.95	1232172.26	052° 14' 43.09"	038° 13' 14.27"	Картометрический метод	5.00	–
2092	377869.42	1232174.09	052° 14' 43.01"	038° 13' 14.37"	Картометрический метод	5.00	–
2093	377871.94	1232182.59	052° 14' 43.09"	038° 13' 14.82"	Картометрический метод	5.00	–
2094	377865.70	1232190.26	052° 14' 42.89"	038° 13' 15.22"	Картометрический метод	5.00	–
2095	377858.09	1232207.64	052° 14' 42.65"	038° 13' 16.14"	Картометрический метод	5.00	–
2096	377848.33	1232222.92	052° 14' 42.33"	038° 13' 16.95"	Картометрический метод	5.00	–
2097	377830.01	1232227.23	052° 14' 41.74"	038° 13' 17.18"	Картометрический метод	5.00	–
2098	377819.64	1232230.87	052° 14' 41.40"	038° 13' 17.37"	Картометрический метод	5.00	–
2099	377829.47	1232262.92	052° 14' 41.73"	038° 13' 19.06"	Картометрический метод	5.00	–
2100	377830.01	1232277.06	052° 14' 41.75"	038° 13' 19.81"	Картометрический метод	5.00	–
2101	377853.44	1232314.36	052° 14' 42.51"	038° 13' 21.77"	Картометрический метод	5.00	–
2102	377855.06	1232329.98	052° 14' 42.56"	038° 13' 22.59"	Картометрический метод	5.00	–
2103	377845.50	1232351.13	052° 14' 42.26"	038° 13' 23.71"	Картометрический метод	5.00	–
2104	377835.13	1232366.08	052° 14' 41.92"	038° 13' 24.50"	Картометрический метод	5.00	–
2105	377818.97	1232386.14	052° 14' 41.40"	038° 13' 25.56"	Картометрический метод	5.00	–
2106	377800.52	1232388.70	052° 14' 40.80"	038° 13' 25.69"	Картометрический метод	5.00	–
2107	377769.81	1232402.57	052° 14' 39.81"	038° 13' 26.43"	Картометрический метод	5.00	–
2108	377766.99	1232413.21	052° 14' 39.72"	038° 13' 26.99"	Картометрический метод	5.00	–
2109	377770.62	1232432.06	052° 14' 39.84"	038° 13' 27.99"	Картометрический метод	5.00	–
2110	377764.29	1232448.90	052° 14' 39.64"	038° 13' 28.87"	Картометрический метод	5.00	–
2111	377762.41	1232463.85	052° 14' 39.58"	038° 13' 29.66"	Картометрический метод	5.00	–

2112	377768.06	1232470.85	052° 14' 39.76"	038° 13' 30.03"	Картометрический метод	5.00	–
2113	377768.33	1232479.06	052° 14' 39.77"	038° 13' 30.46"	Картометрический метод	5.00	–
2114	377760.25	1232485.53	052° 14' 39.51"	038° 13' 30.81"	Картометрический метод	5.00	–
2115	377751.36	1232508.69	052° 14' 39.23"	038° 13' 32.03"	Картометрический метод	5.00	–
2116	377739.51	1232537.38	052° 14' 38.85"	038° 13' 33.54"	Картометрический метод	5.00	–
2117	377724.16	1232555.69	052° 14' 38.35"	038° 13' 34.51"	Картометрический метод	5.00	–
2118	377711.77	1232578.05	052° 14' 37.96"	038° 13' 35.69"	Картометрический метод	5.00	–
2119	377678.38	1232607.42	052° 14' 36.88"	038° 13' 37.25"	Картометрический метод	5.00	–
2120	377652.25	1232624.51	052° 14' 36.03"	038° 13' 38.15"	Картометрический метод	5.00	–
2121	377648.21	1232642.15	052° 14' 35.91"	038° 13' 39.08"	Картометрический метод	5.00	–
2122	377642.46	1232657.65	052° 14' 35.72"	038° 13' 39.90"	Картометрический метод	5.00	–
2123	377631.73	1232660.68	052° 14' 35.38"	038° 13' 40.06"	Картометрический метод	5.00	–
2124	377630.87	1232663.10	052° 14' 35.35"	038° 13' 40.19"	Картометрический метод	5.00	–
2125	377617.02	1232700.67	052° 14' 34.90"	038° 13' 42.17"	Картометрический метод	5.00	–
2126	377610.94	1232717.20	052° 14' 34.71"	038° 13' 43.04"	Картометрический метод	5.00	–
2127	377650.68	1232710.30	052° 14' 35.99"	038° 13' 42.67"	Картометрический метод	5.00	–
2128	377667.39	1232708.76	052° 14' 36.53"	038° 13' 42.59"	Картометрический метод	5.00	–
2129	377690.22	1232706.79	052° 14' 37.27"	038° 13' 42.48"	Картометрический метод	5.00	–
2130	377703.29	1232709.89	052° 14' 37.70"	038° 13' 42.64"	Картометрический метод	5.00	–
2131	377713.66	1232720.12	052° 14' 38.03"	038° 13' 43.18"	Картометрический метод	5.00	–
2132	377716.75	1232735.07	052° 14' 38.13"	038° 13' 43.97"	Картометрический метод	5.00	–
2133	377717.56	1232758.91	052° 14' 38.16"	038° 13' 45.22"	Картометрический метод	5.00	–
2134	377715.98	1232781.91	052° 14' 38.11"	038° 13' 46.43"	Картометрический метод	5.00	–
2135	377714.73	1232801.47	052° 14' 38.08"	038° 13' 47.47"	Картометрический метод	5.00	–
2136	377706.65	1232812.78	052° 14' 37.82"	038° 13' 48.06"	Картометрический метод	5.00	–
2137	377704.63	1232830.42	052° 14' 37.75"	038° 13' 48.99"	Картометрический метод	5.00	–
2138	377703.69	1232844.83	052° 14' 37.72"	038° 13' 49.75"	Картометрический метод	5.00	–
2139	377699.92	1232848.60	052° 14' 37.60"	038° 13' 49.95"	Картометрический метод	5.00	–
2140	377679.72	1232846.45	052° 14' 36.95"	038° 13' 49.84"	Картометрический метод	5.00	–
2141	377673.39	1232852.10	052° 14' 36.74"	038° 13' 50.14"	Картометрический метод	5.00	–
2142	377669.48	1232877.96	052° 14' 36.62"	038° 13' 51.51"	Картометрический метод	5.00	–
2143	377677.03	1232888.46	052° 14' 36.87"	038° 13' 52.06"	Картометрический метод	5.00	–
2144	377689.15	1232881.73	052° 14' 37.26"	038° 13' 51.70"	Картометрический метод	5.00	–
2145	377697.76	1232881.06	052° 14' 37.54"	038° 13' 51.66"	Картометрический метод	5.00	–
2146	377704.77	1232884.83	052° 14' 37.76"	038° 13' 51.86"	Картометрический метод	5.00	–
2147	377710.29	1232894.66	052° 14' 37.94"	038° 13' 52.38"	Картометрический метод	5.00	–
2148	377720.39	1232896.54	052° 14' 38.27"	038° 13' 52.48"	Картометрический метод	5.00	–
2149	377738.57	1232905.57	052° 14' 38.86"	038° 13' 52.95"	Картометрический метод	5.00	–

2150	377738.97	1232911.49	052° 14' 38.87"	038° 13' 53.26"	Картометрический метод	5.00	–
2151	377730.62	1232914.99	052° 14' 38.60"	038° 13' 53.45"	Картометрический метод	5.00	–
2152	377719.04	1232913.78	052° 14' 38.23"	038° 13' 53.38"	Картометрический метод	5.00	–
2153	377712.44	1232911.36	052° 14' 38.01"	038° 13' 53.26"	Картометрический метод	5.00	–
2154	377705.31	1232911.09	052° 14' 37.78"	038° 13' 53.25"	Картометрический метод	5.00	–
2155	377693.72	1232900.99	052° 14' 37.41"	038° 13' 52.71"	Картометрический метод	5.00	–
2156	377687.13	1232903.41	052° 14' 37.19"	038° 13' 52.84"	Картометрический метод	5.00	–
2157	377682.01	1232911.22	052° 14' 37.03"	038° 13' 53.26"	Картометрический метод	5.00	–
2158	377682.41	1232925.09	052° 14' 37.04"	038° 13' 53.99"	Картометрический метод	5.00	–
2159	377669.75	1232944.08	052° 14' 36.64"	038° 13' 54.99"	Картометрический метод	5.00	–
2160	377666.92	1232958.49	052° 14' 36.55"	038° 13' 55.75"	Картометрический метод	5.00	–
2161	377669.48	1232988.52	052° 14' 36.63"	038° 13' 57.33"	Картометрический метод	5.00	–
2162	377697.09	1233018.69	052° 14' 37.53"	038° 13' 58.92"	Картометрический метод	5.00	–
2163	377704.09	1233041.99	052° 14' 37.76"	038° 14' 00.14"	Картометрический метод	5.00	–
2164	377709.48	1233055.18	052° 14' 37.94"	038° 14' 00.84"	Картометрический метод	5.00	–
2165	377710.02	1233069.32	052° 14' 37.95"	038° 14' 01.58"	Картометрический метод	5.00	–
2166	377720.52	1233089.53	052° 14' 38.30"	038° 14' 02.65"	Картометрический метод	5.00	–
2167	377720.12	1233117.54	052° 14' 38.29"	038° 14' 04.12"	Картометрический метод	5.00	–
2168	377714.33	1233140.30	052° 14' 38.10"	038° 14' 05.32"	Картометрический метод	5.00	–
2169	377693.05	1233182.45	052° 14' 37.42"	038° 14' 07.55"	Картометрический метод	5.00	–
2170	377693.32	1233201.44	052° 14' 37.43"	038° 14' 08.55"	Картометрический метод	5.00	–
2171	377684.30	1233219.48	052° 14' 37.14"	038° 14' 09.50"	Картометрический метод	5.00	–
2172	377662.48	1233255.30	052° 14' 36.44"	038° 14' 11.39"	Картометрический метод	5.00	–
2173	377651.84	1233262.44	052° 14' 36.09"	038° 14' 11.77"	Картометрический метод	5.00	–
2174	377652.52	1233273.62	052° 14' 36.12"	038° 14' 12.36"	Картометрический метод	5.00	–
2175	377636.09	1233305.94	052° 14' 35.59"	038° 14' 14.07"	Картометрический метод	5.00	–
2176	377629.08	1233338.40	052° 14' 35.37"	038° 14' 15.78"	Картометрический метод	5.00	–
2177	377612.52	1233357.12	052° 14' 34.83"	038° 14' 16.77"	Картометрический метод	5.00	–
2178	377604.05	1233378.96	052° 14' 34.56"	038° 14' 17.92"	Картометрический метод	5.00	–
2179	377604.17	1233400.48	052° 14' 34.57"	038° 14' 19.06"	Картометрический метод	5.00	–
2180	377593.80	1233425.80	052° 14' 34.23"	038° 14' 20.39"	Картометрический метод	5.00	–
2181	377596.22	1233436.84	052° 14' 34.31"	038° 14' 20.97"	Картометрический метод	5.00	–
2182	377609.56	1233443.04	052° 14' 34.75"	038° 14' 21.30"	Картометрический метод	5.00	–
2183	377620.87	1233460.81	052° 14' 35.11"	038° 14' 22.23"	Картометрический метод	5.00	–
2184	377616.83	1233477.11	052° 14' 34.98"	038° 14' 23.09"	Картометрический метод	5.00	–
2185	377619.92	1233497.44	052° 14' 35.09"	038° 14' 24.16"	Картометрический метод	5.00	–
2186	377608.61	1233520.88	052° 14' 34.72"	038° 14' 25.40"	Картометрический метод	5.00	–
2187	377586.80	1233542.02	052° 14' 34.02"	038° 14' 26.52"	Картометрический метод	5.00	–

2188	377537.91	1233563.16	052° 14' 32.44"	038° 14' 27.64"	Картометрический метод	5.00	–
2189	377518.11	1233559.93	052° 14' 31.80"	038° 14' 27.48"	Картометрический метод	5.00	–
2190	377507.47	1233566.66	052° 14' 31.46"	038° 14' 27.83"	Картометрический метод	5.00	–
2191	377487.27	1233605.85	052° 14' 30.81"	038° 14' 29.90"	Картометрический метод	5.00	–
2192	377488.89	1233615.55	052° 14' 30.86"	038° 14' 30.41"	Картометрический метод	5.00	–
2193	377484.72	1233619.99	052° 14' 30.73"	038° 14' 30.65"	Картометрический метод	5.00	–
2194	377479.06	1233615.14	052° 14' 30.54"	038° 14' 30.39"	Картометрический метод	5.00	–
2195	377467.48	1233627.94	052° 14' 30.17"	038° 14' 31.07"	Картометрический метод	5.00	–
2196	377463.84	1233643.83	052° 14' 30.05"	038° 14' 31.91"	Картометрический метод	5.00	–
2197	377465.05	1233655.55	052° 14' 30.09"	038° 14' 32.52"	Картометрический метод	5.00	–
2198	377459.40	1233666.32	052° 14' 29.91"	038° 14' 33.09"	Картометрический метод	5.00	–
2199	377442.97	1233679.11	052° 14' 29.38"	038° 14' 33.77"	Картометрический метод	5.00	–
2200	377440.95	1233695.27	052° 14' 29.32"	038° 14' 34.62"	Картометрический метод	5.00	–
2201	377446.20	1233712.38	052° 14' 29.49"	038° 14' 35.52"	Картометрический метод	5.00	–
2202	377443.78	1233734.60	052° 14' 29.41"	038° 14' 36.69"	Картометрический метод	5.00	–
2203	377438.25	1233750.62	052° 14' 29.24"	038° 14' 37.54"	Картометрический метод	5.00	–
2204	377427.88	1233762.74	052° 14' 28.90"	038° 14' 38.18"	Картометрический метод	5.00	–
2205	377426.94	1233771.77	052° 14' 28.87"	038° 14' 38.66"	Картометрический метод	5.00	–
2206	377430.04	1233780.25	052° 14' 28.97"	038° 14' 39.10"	Картометрический метод	5.00	–
2207	377426.94	1233785.50	052° 14' 28.87"	038° 14' 39.38"	Картометрический метод	5.00	–
2208	377417.92	1233783.08	052° 14' 28.58"	038° 14' 39.25"	Картометрический метод	5.00	–
2209	377408.09	1233795.47	052° 14' 28.27"	038° 14' 39.91"	Картометрический метод	5.00	–
2210	377404.18	1233807.86	052° 14' 28.14"	038° 14' 40.56"	Картометрический метод	5.00	–
2211	377407.55	1233817.15	052° 14' 28.25"	038° 14' 41.05"	Картометрический метод	5.00	–
2212	377403.37	1233822.94	052° 14' 28.12"	038° 14' 41.36"	Картометрический метод	5.00	–
2213	377394.35	1233818.63	052° 14' 27.82"	038° 14' 41.13"	Картометрический метод	5.00	–
2214	377378.33	1233834.66	052° 14' 27.31"	038° 14' 41.98"	Картометрический метод	5.00	–
2215	377374.82	1233850.01	052° 14' 27.19"	038° 14' 42.79"	Картометрический метод	5.00	–
2216	377377.38	1233871.15	052° 14' 27.28"	038° 14' 43.90"	Картометрический метод	5.00	–
2217	377370.65	1233881.25	052° 14' 27.06"	038° 14' 44.44"	Картометрический метод	5.00	–
2218	377366.61	1233895.39	052° 14' 26.93"	038° 14' 45.18"	Картометрический метод	5.00	–
2219	377355.43	1233912.09	052° 14' 26.57"	038° 14' 46.06"	Картометрический метод	5.00	–
2220	377326.21	1233937.95	052° 14' 25.63"	038° 14' 47.43"	Картометрический метод	5.00	–
2221	377306.55	1233952.09	052° 14' 25.00"	038° 14' 48.18"	Картометрический метод	5.00	–
2222	377264.13	1234003.26	052° 14' 23.63"	038° 14' 50.88"	Картометрический метод	5.00	–
2223	377251.60	1234037.61	052° 14' 23.23"	038° 14' 52.70"	Картометрический метод	5.00	–
2224	377247.29	1234072.22	052° 14' 23.09"	038° 14' 54.52"	Картометрический метод	5.00	–
2225	377252.54	1234097.26	052° 14' 23.26"	038° 14' 55.84"	Картометрический метод	5.00	–

2226	377252.34	1234111.34	052° 14' 23.26"	038° 14' 56.58"	Картометрический метод	5.00	–
2227	377249.92	1234117.06	052° 14' 23.18"	038° 14' 56.88"	Картометрический метод	5.00	–
2228	377248.72	1234122.41	052° 14' 23.14"	038° 14' 57.17"	Картометрический метод	5.00	–
2229	377252.48	1234127.04	052° 14' 23.27"	038° 14' 57.41"	Картометрический метод	5.00	–
2230	377265.69	1234132.58	052° 14' 23.69"	038° 14' 57.70"	Картометрический метод	5.00	–
2231	377267.00	1234138.40	052° 14' 23.74"	038° 14' 58.01"	Картометрический метод	5.00	–
2232	377269.99	1234143.65	052° 14' 23.83"	038° 14' 58.28"	Картометрический метод	5.00	–
2233	377279.35	1234155.13	052° 14' 24.14"	038° 14' 58.88"	Картометрический метод	5.00	–
2234	377281.19	1234159.82	052° 14' 24.20"	038° 14' 59.13"	Картометрический метод	5.00	–
2235	377283.64	1234166.06	052° 14' 24.28"	038° 14' 59.46"	Картометрический метод	5.00	–
2236	377283.64	1234176.29	052° 14' 24.28"	038° 14' 60.00"	Картометрический метод	5.00	–
2237	377282.79	1234185.18	052° 14' 24.25"	038° 15' 00.47"	Картометрический метод	5.00	–
2238	377274.91	1234198.06	052° 14' 24.00"	038° 15' 01.15"	Картометрический метод	5.00	–
2239	377267.32	1234209.35	052° 14' 23.75"	038° 15' 01.74"	Картометрический метод	5.00	–
2240	377262.29	1234217.23	052° 14' 23.59"	038° 15' 02.16"	Картометрический метод	5.00	–
2241	377260.43	1234221.52	052° 14' 23.53"	038° 15' 02.39"	Картометрический метод	5.00	–
2242	377258.80	1234228.09	052° 14' 23.48"	038° 15' 02.73"	Картометрический метод	5.00	–
2243	377259.38	1234247.70	052° 14' 23.50"	038° 15' 03.77"	Картометрический метод	5.00	–
2244	377257.85	1234259.82	052° 14' 23.45"	038° 15' 04.41"	Картометрический метод	5.00	–
2245	377258.37	1234270.97	052° 14' 23.47"	038° 15' 04.99"	Картометрический метод	5.00	–
2246	377260.89	1234277.97	052° 14' 23.55"	038° 15' 05.36"	Картометрический метод	5.00	–
2247	377265.09	1234284.08	052° 14' 23.69"	038° 15' 05.68"	Картометрический метод	5.00	–
2248	377271.97	1234290.41	052° 14' 23.91"	038° 15' 06.01"	Картометрический метод	5.00	–
2249	377278.81	1234294.07	052° 14' 24.13"	038° 15' 06.21"	Картометрический метод	5.00	–
2250	377286.78	1234301.06	052° 14' 24.39"	038° 15' 06.57"	Картометрический метод	5.00	–
2251	377296.75	1234309.93	052° 14' 24.72"	038° 15' 07.04"	Картометрический метод	5.00	–
2252	377302.38	1234316.00	052° 14' 24.90"	038° 15' 07.36"	Картометрический метод	5.00	–
2253	377303.78	1234322.32	052° 14' 24.95"	038° 15' 07.69"	Картометрический метод	5.00	–
2254	377302.22	1234332.08	052° 14' 24.90"	038° 15' 08.21"	Картометрический метод	5.00	–
2255	377292.20	1234352.92	052° 14' 24.57"	038° 15' 09.31"	Картометрический метод	5.00	–
2256	377283.77	1234379.82	052° 14' 24.30"	038° 15' 10.72"	Картометрический метод	5.00	–
2257	377279.23	1234398.39	052° 14' 24.16"	038° 15' 11.70"	Картометрический метод	5.00	–
2258	377282.51	1234418.64	052° 14' 24.27"	038° 15' 12.77"	Картометрический метод	5.00	–
2259	377289.07	1234439.46	052° 14' 24.48"	038° 15' 13.87"	Картометрический метод	5.00	–
2260	377291.78	1234451.22	052° 14' 24.57"	038° 15' 14.49"	Картометрический метод	5.00	–
2261	377292.38	1234463.08	052° 14' 24.59"	038° 15' 15.11"	Картометрический метод	5.00	–
2262	377294.71	1234471.50	052° 14' 24.67"	038° 15' 15.56"	Картометрический метод	5.00	–
2263	377302.02	1234483.27	052° 14' 24.91"	038° 15' 16.17"	Картометрический метод	5.00	–

2264	377304.56	1234505.46	052° 14' 24.99"	038° 15' 17.34"	Картометрический метод	5.00	–
2265	377305.83	1234512.59	052° 14' 25.03"	038° 15' 17.72"	Картометрический метод	5.00	–
2266	377313.46	1234524.63	052° 14' 25.28"	038° 15' 18.35"	Картометрический метод	5.00	–
2267	377313.23	1234534.39	052° 14' 25.27"	038° 15' 18.87"	Картометрический метод	5.00	–
2268	377310.30	1234542.65	052° 14' 25.18"	038° 15' 19.30"	Картометрический метод	5.00	–
2269	377310.36	1234552.23	052° 14' 25.18"	038° 15' 19.81"	Картометрический метод	5.00	–
2270	377314.10	1234561.62	052° 14' 25.30"	038° 15' 20.30"	Картометрический метод	5.00	–
2271	377322.55	1234571.73	052° 14' 25.58"	038° 15' 20.83"	Картометрический метод	5.00	–
2272	377326.79	1234581.16	052° 14' 25.72"	038° 15' 21.33"	Картометрический метод	5.00	–
2273	377330.69	1234594.29	052° 14' 25.84"	038° 15' 22.02"	Картометрический метод	5.00	–
2274	377334.15	1234608.94	052° 14' 25.96"	038° 15' 22.79"	Картометрический метод	5.00	–
2275	377336.13	1234623.18	052° 14' 26.02"	038° 15' 23.54"	Картометрический метод	5.00	–
2276	377339.35	1234639.38	052° 14' 26.13"	038° 15' 24.39"	Картометрический метод	5.00	–
2277	377334.48	1234656.58	052° 14' 25.97"	038° 15' 25.30"	Картометрический метод	5.00	–
2278	377334.65	1234662.99	052° 14' 25.98"	038° 15' 25.64"	Картометрический метод	5.00	–
2279	377340.77	1234666.21	052° 14' 26.18"	038° 15' 25.81"	Картометрический метод	5.00	–
2280	377347.40	1234672.10	052° 14' 26.39"	038° 15' 26.12"	Картометрический метод	5.00	–
2281	377351.55	1234678.79	052° 14' 26.53"	038° 15' 26.47"	Картометрический метод	5.00	–
2282	377352.92	1234688.63	052° 14' 26.57"	038° 15' 26.99"	Картометрический метод	5.00	–
2283	377352.41	1234695.57	052° 14' 26.56"	038° 15' 27.35"	Картометрический метод	5.00	–
2284	377341.00	1234708.90	052° 14' 26.19"	038° 15' 28.06"	Картометрический метод	5.00	–
2285	377340.68	1234717.62	052° 14' 26.18"	038° 15' 28.52"	Картометрический метод	5.00	–
2286	377343.38	1234725.19	052° 14' 26.27"	038° 15' 28.92"	Картометрический метод	5.00	–
2287	377360.72	1234733.17	052° 14' 26.83"	038° 15' 29.33"	Картометрический метод	5.00	–
2288	377377.23	1234738.34	052° 14' 27.36"	038° 15' 29.60"	Картометрический метод	5.00	–
2289	377379.18	1234745.13	052° 14' 27.43"	038° 15' 29.96"	Картометрический метод	5.00	–
2290	377377.15	1234752.31	052° 14' 27.36"	038° 15' 30.34"	Картометрический метод	5.00	–
2291	377359.36	1234761.91	052° 14' 26.79"	038° 15' 30.85"	Картометрический метод	5.00	–
2292	377348.06	1234762.17	052° 14' 26.42"	038° 15' 30.86"	Картометрический метод	5.00	–
2293	377336.50	1234771.31	052° 14' 26.05"	038° 15' 31.35"	Картометрический метод	5.00	–
2294	377337.11	1234781.26	052° 14' 26.07"	038° 15' 31.87"	Картометрический метод	5.00	–
2295	377344.92	1234786.42	052° 14' 26.32"	038° 15' 32.14"	Картометрический метод	5.00	–
2296	377351.37	1234801.79	052° 14' 26.53"	038° 15' 32.95"	Картометрический метод	5.00	–
2297	377369.89	1234807.50	052° 14' 27.13"	038° 15' 33.25"	Картометрический метод	5.00	–
2298	377374.73	1234815.22	052° 14' 27.29"	038° 15' 33.66"	Картометрический метод	5.00	–
2299	377369.96	1234834.68	052° 14' 27.14"	038° 15' 34.68"	Картометрический метод	5.00	–
2300	377382.24	1234857.89	052° 14' 27.54"	038° 15' 35.90"	Картометрический метод	5.00	–
2301	377389.41	1234883.60	052° 14' 27.77"	038° 15' 37.26"	Картометрический метод	5.00	–

2302	377390.73	1234901.16	052° 14' 27.82"	038° 15' 38.18"	Картометрический метод	5.00	–
2303	377384.17	1234921.33	052° 14' 27.61"	038° 15' 39.25"	Картометрический метод	5.00	–
2304	377384.17	1234952.73	052° 14' 27.61"	038° 15' 40.90"	Картометрический метод	5.00	–
2305	377389.64	1234965.08	052° 14' 27.79"	038° 15' 41.55"	Картометрический метод	5.00	–
2306	377385.58	1234996.85	052° 14' 27.66"	038° 15' 43.23"	Картометрический метод	5.00	–
2307	377381.07	1235008.47	052° 14' 27.52"	038° 15' 43.84"	Картометрический метод	5.00	–
2308	377378.52	1235017.78	052° 14' 27.43"	038° 15' 44.33"	Картометрический метод	5.00	–
2309	377388.36	1235016.49	052° 14' 27.75"	038° 15' 44.26"	Картометрический метод	5.00	–
2310	377397.94	1235024.20	052° 14' 28.06"	038° 15' 44.67"	Картометрический метод	5.00	–
2311	377404.18	1235026.36	052° 14' 28.27"	038° 15' 44.78"	Картометрический метод	5.00	–
2312	377415.43	1235023.53	052° 14' 28.63"	038° 15' 44.63"	Картометрический метод	5.00	–
2313	377421.29	1235023.39	052° 14' 28.82"	038° 15' 44.62"	Картометрический метод	5.00	–
2314	377426.07	1235025.75	052° 14' 28.97"	038° 15' 44.74"	Картометрический метод	5.00	–
2315	377436.37	1235032.42	052° 14' 29.31"	038° 15' 45.09"	Картометрический метод	5.00	–
2316	377443.64	1235041.04	052° 14' 29.54"	038° 15' 45.55"	Картометрический метод	5.00	–
2317	377449.03	1235042.58	052° 14' 29.72"	038° 15' 45.63"	Картометрический метод	5.00	–
2318	377459.20	1235043.12	052° 14' 30.05"	038° 15' 45.65"	Картометрический метод	5.00	–
2319	377475.76	1235046.83	052° 14' 30.58"	038° 15' 45.85"	Картометрический метод	5.00	–
2320	377482.02	1235048.58	052° 14' 30.79"	038° 15' 45.94"	Картометрический метод	5.00	–
2321	377488.42	1235052.68	052° 14' 30.99"	038° 15' 46.15"	Картометрический метод	5.00	–
2322	377493.87	1235058.14	052° 14' 31.17"	038° 15' 46.44"	Картометрический метод	5.00	–
2323	377494.41	1235061.10	052° 14' 31.19"	038° 15' 46.60"	Картометрический метод	5.00	–
2324	377491.25	1235060.36	052° 14' 31.09"	038° 15' 46.56"	Картометрический метод	5.00	–
2325	377486.26	1235055.51	052° 14' 30.92"	038° 15' 46.30"	Картометрический метод	5.00	–
2326	377477.85	1235052.15	052° 14' 30.65"	038° 15' 46.13"	Картометрический метод	5.00	–
2327	377459.33	1235047.77	052° 14' 30.05"	038° 15' 45.90"	Картометрический метод	5.00	–
2328	377455.16	1235047.37	052° 14' 29.92"	038° 15' 45.88"	Картометрический метод	5.00	–
2329	377447.48	1235051.07	052° 14' 29.67"	038° 15' 46.07"	Картометрический метод	5.00	–
2330	377442.56	1235049.99	052° 14' 29.51"	038° 15' 46.02"	Картометрический метод	5.00	–
2331	377427.75	1235038.34	052° 14' 29.03"	038° 15' 45.41"	Картометрический метод	5.00	–
2332	377419.40	1235035.92	052° 14' 28.76"	038° 15' 45.28"	Картометрический метод	5.00	–
2333	377412.67	1235035.11	052° 14' 28.54"	038° 15' 45.24"	Картометрический метод	5.00	–
2334	377401.56	1235037.74	052° 14' 28.18"	038° 15' 45.38"	Картометрический метод	5.00	–
2335	377395.29	1235037.53	052° 14' 27.98"	038° 15' 45.37"	Картометрический метод	5.00	–
2336	377389.91	1235031.74	052° 14' 27.80"	038° 15' 45.06"	Картометрический метод	5.00	–
2337	377385.40	1235031.34	052° 14' 27.66"	038° 15' 45.04"	Картометрический метод	5.00	–
2338	377379.81	1235039.76	052° 14' 27.48"	038° 15' 45.49"	Картометрический метод	5.00	–
2339	377370.99	1235042.65	052° 14' 27.19"	038° 15' 45.64"	Картометрический метод	5.00	–

2340	377361.63	1235052.01	052° 14' 26.89"	038° 15' 46.14"	Картометрический метод	5.00	–
2341	377350.65	1235065.95	052° 14' 26.54"	038° 15' 46.87"	Картометрический метод	5.00	–
2342	377335.64	1235085.61	052° 14' 26.05"	038° 15' 47.91"	Картометрический метод	5.00	–
2343	377328.97	1235098.27	052° 14' 25.84"	038° 15' 48.58"	Картометрический метод	5.00	–
2344	377331.39	1235111.13	052° 14' 25.92"	038° 15' 49.26"	Картометрический метод	5.00	–
2345	377329.10	1235122.24	052° 14' 25.85"	038° 15' 49.84"	Картометрический метод	5.00	–
2346	377323.45	1235132.68	052° 14' 25.66"	038° 15' 50.39"	Картометрический метод	5.00	–
2347	377315.17	1235143.72	052° 14' 25.40"	038° 15' 50.98"	Картометрический метод	5.00	–
2348	377313.62	1235149.04	052° 14' 25.35"	038° 15' 51.26"	Картометрический метод	5.00	–
2349	377310.91	1235153.61	052° 14' 25.26"	038° 15' 51.50"	Картометрический метод	5.00	–
2350	377309.09	1235161.70	052° 14' 25.20"	038° 15' 51.93"	Картометрический метод	5.00	–
2351	377299.46	1235169.66	052° 14' 24.89"	038° 15' 52.35"	Картометрический метод	5.00	–
2352	377292.59	1235184.96	052° 14' 24.67"	038° 15' 53.16"	Картометрический метод	5.00	–
2353	377288.25	1235199.40	052° 14' 24.53"	038° 15' 53.92"	Картометрический метод	5.00	–
2354	377279.43	1235212.88	052° 14' 24.25"	038° 15' 54.63"	Картометрический метод	5.00	–
2355	377256.08	1235243.16	052° 14' 23.49"	038° 15' 56.23"	Картометрический метод	5.00	–
2356	377241.28	1235255.83	052° 14' 23.02"	038° 15' 56.90"	Картометрический метод	5.00	–
2357	377234.22	1235266.48	052° 14' 22.79"	038° 15' 57.46"	Картометрический метод	5.00	–
2358	377228.96	1235283.69	052° 14' 22.62"	038° 15' 58.37"	Картометрический метод	5.00	–
2359	377225.73	1235302.66	052° 14' 22.52"	038° 15' 59.37"	Картометрический метод	5.00	–
2360	377217.46	1235319.36	052° 14' 22.25"	038° 16' 00.25"	Картометрический метод	5.00	–
2361	377214.46	1235336.68	052° 14' 22.16"	038° 16' 01.16"	Картометрический метод	5.00	–
2362	377211.10	1235366.51	052° 14' 22.05"	038° 16' 02.74"	Картометрический метод	5.00	–
2363	377209.10	1235378.06	052° 14' 21.99"	038° 16' 03.34"	Картометрический метод	5.00	–
2364	377202.70	1235388.87	052° 14' 21.78"	038° 16' 03.92"	Картометрический метод	5.00	–
2365	377196.62	1235405.14	052° 14' 21.59"	038° 16' 04.77"	Картометрический метод	5.00	–
2366	377187.04	1235415.84	052° 14' 21.28"	038° 16' 05.34"	Картометрический метод	5.00	–
2367	377183.74	1235426.76	052° 14' 21.17"	038° 16' 05.92"	Картометрический метод	5.00	–
2368	377181.10	1235452.22	052° 14' 21.09"	038° 16' 07.26"	Картометрический метод	5.00	–
2369	377176.40	1235465.95	052° 14' 20.94"	038° 16' 07.98"	Картометрический метод	5.00	–
2370	377167.35	1235480.31	052° 14' 20.65"	038° 16' 08.74"	Картометрический метод	5.00	–
2371	377156.73	1235488.19	052° 14' 20.30"	038° 16' 09.16"	Картометрический метод	5.00	–
2372	377151.97	1235499.82	052° 14' 20.15"	038° 16' 09.77"	Картометрический метод	5.00	–
2373	377150.92	1235518.00	052° 14' 20.12"	038° 16' 10.73"	Картометрический метод	5.00	–
2374	377151.64	1235526.21	052° 14' 20.14"	038° 16' 11.16"	Картометрический метод	5.00	–
2375	377158.23	1235532.80	052° 14' 20.36"	038° 16' 11.51"	Картометрический метод	5.00	–
2376	377163.55	1235541.13	052° 14' 20.53"	038° 16' 11.95"	Картометрический метод	5.00	–
2377	377164.20	1235550.11	052° 14' 20.55"	038° 16' 12.42"	Картометрический метод	5.00	–

2378	377161.90	1235561.88	052° 14' 20.48"	038° 16' 13.04"	Картометрический метод	5.00	–
2379	377166.10	1235570.54	052° 14' 20.62"	038° 16' 13.49"	Картометрический метод	5.00	–
2380	377176.40	1235580.99	052° 14' 20.95"	038° 16' 14.04"	Картометрический метод	5.00	–
2381	377196.85	1235603.16	052° 14' 21.61"	038° 16' 15.21"	Картометрический метод	5.00	–
2382	377207.36	1235620.41	052° 14' 21.95"	038° 16' 16.12"	Картометрический метод	5.00	–
2383	377220.72	1235631.81	052° 14' 22.39"	038° 16' 16.72"	Картометрический метод	5.00	–
2384	377239.77	1235644.32	052° 14' 23.01"	038° 16' 17.37"	Картометрический метод	5.00	–
2385	377243.76	1235649.99	052° 14' 23.14"	038° 16' 17.67"	Картометрический метод	5.00	–
2386	377248.60	1235664.90	052° 14' 23.29"	038° 16' 18.46"	Картометрический метод	5.00	–
2387	377250.94	1235678.60	052° 14' 23.37"	038° 16' 19.18"	Картометрический метод	5.00	–
2388	377255.78	1235697.06	052° 14' 23.53"	038° 16' 20.15"	Картометрический метод	5.00	–
2389	377255.70	1235709.94	052° 14' 23.53"	038° 16' 20.83"	Картометрический метод	5.00	–
2390	377247.21	1235723.61	052° 14' 23.25"	038° 16' 21.55"	Картометрический метод	5.00	–
2391	377243.23	1235739.58	052° 14' 23.13"	038° 16' 22.39"	Картометрический метод	5.00	–
2392	377250.12	1235741.79	052° 14' 23.35"	038° 16' 22.51"	Картометрический метод	5.00	–
2393	377253.35	1235747.79	052° 14' 23.45"	038° 16' 22.82"	Картометрический метод	5.00	–
2394	377251.67	1235758.09	052° 14' 23.40"	038° 16' 23.37"	Картометрический метод	5.00	–
2395	377240.15	1235783.68	052° 14' 23.03"	038° 16' 24.72"	Картометрический метод	5.00	–
2396	377234.30	1235802.06	052° 14' 22.84"	038° 16' 25.69"	Картометрический метод	5.00	–
2397	377225.95	1235816.54	052° 14' 22.57"	038° 16' 26.45"	Картометрический метод	5.00	–
2398	377223.72	1235826.43	052° 14' 22.50"	038° 16' 26.97"	Картометрический метод	5.00	–
2399	377227.70	1235839.23	052° 14' 22.63"	038° 16' 27.65"	Картометрический метод	5.00	–
2400	377225.27	1235862.32	052° 14' 22.56"	038° 16' 28.86"	Картометрический метод	5.00	–
2401	377221.50	1235887.78	052° 14' 22.44"	038° 16' 30.20"	Картометрический метод	5.00	–
2402	377216.92	1235905.35	052° 14' 22.29"	038° 16' 31.13"	Картометрический метод	5.00	–
2403	377205.00	1235919.96	052° 14' 21.91"	038° 16' 31.90"	Картометрический метод	5.00	–
2404	377201.57	1235937.34	052° 14' 21.80"	038° 16' 32.82"	Картометрический метод	5.00	–
2405	377193.49	1235946.56	052° 14' 21.54"	038° 16' 33.31"	Картометрический метод	5.00	–
2406	377187.77	1235961.71	052° 14' 21.35"	038° 16' 34.11"	Картометрический метод	5.00	–
2407	377190.66	1235976.79	052° 14' 21.45"	038° 16' 34.90"	Картометрический метод	5.00	–
2408	377198.07	1235986.02	052° 14' 21.69"	038° 16' 35.39"	Картометрический метод	5.00	–
2409	377212.08	1235993.96	052° 14' 22.14"	038° 16' 35.80"	Картометрический метод	5.00	–
2410	377221.97	1236006.69	052° 14' 22.46"	038° 16' 36.47"	Картометрический метод	5.00	–
2411	377228.91	1236025.54	052° 14' 22.69"	038° 16' 37.46"	Картометрический метод	5.00	–
2412	377228.57	1236048.64	052° 14' 22.68"	038° 16' 38.68"	Картометрический метод	5.00	–
2413	377230.19	1236081.50	052° 14' 22.74"	038° 16' 40.41"	Картометрический метод	5.00	–
2414	377226.83	1236088.29	052° 14' 22.63"	038° 16' 40.77"	Картометрический метод	5.00	–
2415	377234.12	1236108.12	052° 14' 22.87"	038° 16' 41.81"	Картометрический метод	5.00	–

2416	377237.17	1236125.49	052° 14' 22.97"	038° 16' 42.73"	Картометрический метод	5.00	–
2417	377236.48	1236139.63	052° 14' 22.95"	038° 16' 43.48"	Картометрический метод	5.00	–
2418	377234.70	1236153.68	052° 14' 22.89"	038° 16' 44.22"	Картометрический метод	5.00	–
2419	377235.94	1236163.60	052° 14' 22.93"	038° 16' 44.74"	Картометрический метод	5.00	–
2420	377240.40	1236172.79	052° 14' 23.08"	038° 16' 45.22"	Картометрический метод	5.00	–
2421	377251.02	1236187.38	052° 14' 23.42"	038° 16' 45.99"	Картометрический метод	5.00	–
2422	377257.57	1236205.65	052° 14' 23.63"	038° 16' 46.95"	Картометрический метод	5.00	–
2423	377259.53	1236221.88	052° 14' 23.70"	038° 16' 47.81"	Картометрический метод	5.00	–
2424	377255.91	1236240.32	052° 14' 23.58"	038° 16' 48.78"	Картометрический метод	5.00	–
2425	377256.73	1236252.06	052° 14' 23.61"	038° 16' 49.40"	Картометрический метод	5.00	–
2426	377262.96	1236262.63	052° 14' 23.81"	038° 16' 49.95"	Картометрический метод	5.00	–
2427	377264.83	1236275.27	052° 14' 23.88"	038° 16' 50.62"	Картометрический метод	5.00	–
2428	377260.23	1236287.89	052° 14' 23.73"	038° 16' 51.29"	Картометрический метод	5.00	–
2429	377259.06	1236296.58	052° 14' 23.69"	038° 16' 51.74"	Картометрический метод	5.00	–
2430	377254.03	1236301.68	052° 14' 23.53"	038° 16' 52.01"	Картометрический метод	5.00	–
2431	377252.64	1236305.48	052° 14' 23.48"	038° 16' 52.21"	Картометрический метод	5.00	–
2432	377261.72	1236332.01	052° 14' 23.78"	038° 16' 53.61"	Картометрический метод	5.00	–
2433	377264.23	1236348.14	052° 14' 23.86"	038° 16' 54.46"	Картометрический метод	5.00	–
2434	377272.56	1236360.58	052° 14' 24.13"	038° 16' 55.11"	Картометрический метод	5.00	–
2435	377272.40	1236373.88	052° 14' 24.13"	038° 16' 55.81"	Картометрический метод	5.00	–
2436	377275.46	1236383.44	052° 14' 24.23"	038° 16' 56.32"	Картометрический метод	5.00	–
2437	377285.60	1236398.44	052° 14' 24.56"	038° 16' 57.11"	Картометрический метод	5.00	–
2438	377288.33	1236406.79	052° 14' 24.65"	038° 16' 57.55"	Картометрический метод	5.00	–
2439	377290.43	1236409.91	052° 14' 24.72"	038° 16' 57.71"	Картометрический метод	5.00	–
2440	377307.86	1236427.19	052° 14' 25.28"	038° 16' 58.62"	Картометрический метод	5.00	–
2441	377314.26	1236423.39	052° 14' 25.49"	038° 16' 58.42"	Картометрический метод	5.00	–
2442	377324.03	1236431.26	052° 14' 25.80"	038° 16' 58.83"	Картометрический метод	5.00	–
2443	377331.86	1236441.07	052° 14' 26.06"	038° 16' 59.35"	Картометрический метод	5.00	–
2444	377339.68	1236449.82	052° 14' 26.31"	038° 16' 59.81"	Картометрический метод	5.00	–
2445	377349.51	1236465.98	052° 14' 26.63"	038° 17' 00.66"	Картометрический метод	5.00	–
2446	377360.68	1236485.24	052° 14' 26.99"	038° 17' 01.67"	Картометрический метод	5.00	–
2447	377364.72	1236497.77	052° 14' 27.13"	038° 17' 02.33"	Картометрический метод	5.00	–
2448	377366.34	1236517.56	052° 14' 27.18"	038° 17' 03.37"	Картометрический метод	5.00	–
2449	377372.13	1236532.65	052° 14' 27.37"	038° 17' 04.17"	Картометрический метод	5.00	–
2450	377376.84	1236549.62	052° 14' 27.52"	038° 17' 05.06"	Картометрический метод	5.00	–
2451	377383.32	1236564.99	052° 14' 27.73"	038° 17' 05.87"	Картометрический метод	5.00	–
2452	377385.74	1236574.27	052° 14' 27.81"	038° 17' 06.36"	Картометрический метод	5.00	–
2453	377383.79	1236578.31	052° 14' 27.75"	038° 17' 06.57"	Картометрический метод	5.00	–

2454	377379.97	1236576.90	052° 14' 27.63"	038° 17' 06.50"	Картометрический метод	5.00	–
2455	377375.36	1236571.16	052° 14' 27.48"	038° 17' 06.20"	Картометрический метод	5.00	–
2456	377365.53	1236566.58	052° 14' 27.16"	038° 17' 05.96"	Картометрический метод	5.00	–
2457	377357.72	1236558.50	052° 14' 26.91"	038° 17' 05.53"	Картометрический метод	5.00	–
2458	377352.20	1236549.35	052° 14' 26.73"	038° 17' 05.05"	Картометрический метод	5.00	–
2459	377350.18	1236536.42	052° 14' 26.66"	038° 17' 04.37"	Картометрический метод	5.00	–
2460	377349.24	1236519.85	052° 14' 26.63"	038° 17' 03.50"	Картометрический метод	5.00	–
2461	377346.41	1236511.91	052° 14' 26.54"	038° 17' 03.08"	Картометрический метод	5.00	–
2462	377333.75	1236501.27	052° 14' 26.12"	038° 17' 02.52"	Картометрический метод	5.00	–
2463	377327.56	1236480.39	052° 14' 25.92"	038° 17' 01.42"	Картометрический метод	5.00	–
2464	377321.23	1236465.85	052° 14' 25.72"	038° 17' 00.65"	Картометрический метод	5.00	–
2465	377310.99	1236452.38	052° 14' 25.38"	038° 16' 59.95"	Картометрический метод	5.00	–
2466	377301.22	1236436.38	052° 14' 25.07"	038° 16' 59.10"	Картометрический метод	5.00	–
2467	377305.25	1236429.76	052° 14' 25.20"	038° 16' 58.76"	Картометрический метод	5.00	–
2468	377287.49	1236411.96	052° 14' 24.62"	038° 16' 57.82"	Картометрический метод	5.00	–
2469	377285.18	1236408.28	052° 14' 24.55"	038° 16' 57.63"	Картометрический метод	5.00	–
2470	377282.43	1236399.86	052° 14' 24.46"	038° 16' 57.18"	Картометрический метод	5.00	–
2471	377272.15	1236384.91	052° 14' 24.12"	038° 16' 56.40"	Картометрический метод	5.00	–
2472	377268.58	1236374.40	052° 14' 24.01"	038° 16' 55.84"	Картометрический метод	5.00	–
2473	377269.05	1236361.61	052° 14' 24.02"	038° 16' 55.17"	Картометрический метод	5.00	–
2474	377260.62	1236349.42	052° 14' 23.75"	038° 16' 54.53"	Картометрический метод	5.00	–
2475	377258.26	1236333.03	052° 14' 23.67"	038° 16' 53.66"	Картометрический метод	5.00	–
2476	377248.68	1236305.56	052° 14' 23.36"	038° 16' 52.22"	Картометрический метод	5.00	–
2477	377250.94	1236299.47	052° 14' 23.43"	038° 16' 51.90"	Картометрический метод	5.00	–
2478	377255.78	1236294.94	052° 14' 23.58"	038° 16' 51.66"	Картометрический метод	5.00	–
2479	377256.64	1236287.06	052° 14' 23.61"	038° 16' 51.24"	Картометрический метод	5.00	–
2480	377261.10	1236274.68	052° 14' 23.75"	038° 16' 50.59"	Картометрический метод	5.00	–
2481	377259.50	1236264.05	052° 14' 23.70"	038° 16' 50.03"	Картометрический метод	5.00	–
2482	377253.13	1236253.10	052° 14' 23.49"	038° 16' 49.45"	Картометрический метод	5.00	–
2483	377252.19	1236239.91	052° 14' 23.46"	038° 16' 48.76"	Картометрический метод	5.00	–
2484	377255.91	1236221.69	052° 14' 23.58"	038° 16' 47.80"	Картометрический метод	5.00	–
2485	377254.15	1236206.26	052° 14' 23.52"	038° 16' 46.98"	Картометрический метод	5.00	–
2486	377247.32	1236189.70	052° 14' 23.30"	038° 16' 46.11"	Картометрический метод	5.00	–
2487	377236.66	1236174.90	052° 14' 22.95"	038° 16' 45.33"	Картометрический метод	5.00	–
2488	377232.44	1236164.51	052° 14' 22.82"	038° 16' 44.79"	Картометрический метод	5.00	–
2489	377231.19	1236153.59	052° 14' 22.78"	038° 16' 44.21"	Картометрический метод	5.00	–
2490	377232.90	1236139.25	052° 14' 22.83"	038° 16' 43.46"	Картометрический метод	5.00	–
2491	377233.57	1236125.52	052° 14' 22.85"	038° 16' 42.73"	Картометрический метод	5.00	–

2492	377230.60	1236108.91	052° 14' 22.75"	038° 16' 41.86"	Картометрический метод	5.00	–
2493	377222.45	1236090.52	052° 14' 22.49"	038° 16' 40.89"	Картометрический метод	5.00	–
2494	377216.45	1236084.86	052° 14' 22.29"	038° 16' 40.59"	Картометрический метод	5.00	–
2495	377216.59	1236068.30	052° 14' 22.30"	038° 16' 39.72"	Картометрический метод	5.00	–
2496	377213.76	1236042.58	052° 14' 22.20"	038° 16' 38.36"	Картометрический метод	5.00	–
2497	377210.80	1236022.78	052° 14' 22.10"	038° 16' 37.32"	Картометрический метод	5.00	–
2498	377203.93	1236010.39	052° 14' 21.88"	038° 16' 36.67"	Картометрический метод	5.00	–
2499	377186.56	1235991.94	052° 14' 21.32"	038° 16' 35.70"	Картометрический метод	5.00	–
2500	377176.45	1235979.02	052° 14' 20.99"	038° 16' 35.02"	Картометрический метод	5.00	–
2501	377172.21	1235963.26	052° 14' 20.85"	038° 16' 34.19"	Картометрический метод	5.00	–
2502	377172.01	1235954.37	052° 14' 20.84"	038° 16' 33.72"	Картометрический метод	5.00	–
2503	377179.35	1235935.05	052° 14' 21.08"	038° 16' 32.70"	Картометрический метод	5.00	–
2504	377185.01	1235925.62	052° 14' 21.26"	038° 16' 32.20"	Картометрический метод	5.00	–
2505	377188.91	1235909.32	052° 14' 21.39"	038° 16' 31.35"	Картометрический метод	5.00	–
2506	377195.44	1235896.73	052° 14' 21.60"	038° 16' 30.68"	Картометрический метод	5.00	–
2507	377193.22	1235891.61	052° 14' 21.52"	038° 16' 30.41"	Картометрический метод	5.00	–
2508	377192.21	1235885.02	052° 14' 21.49"	038° 16' 30.06"	Картометрический метод	5.00	–
2509	377198.41	1235871.95	052° 14' 21.69"	038° 16' 29.37"	Картометрический метод	5.00	–
2510	377212.82	1235858.76	052° 14' 22.15"	038° 16' 28.68"	Картометрический метод	5.00	–
2511	377211.87	1235853.17	052° 14' 22.12"	038° 16' 28.38"	Картометрический метод	5.00	–
2512	377204.33	1235840.98	052° 14' 21.88"	038° 16' 27.74"	Картометрический метод	5.00	–
2513	377199.01	1235830.07	052° 14' 21.70"	038° 16' 27.17"	Картометрический метод	5.00	–
2514	377200.02	1235820.31	052° 14' 21.74"	038° 16' 26.65"	Картометрический метод	5.00	–
2515	377211.87	1235809.33	052° 14' 22.12"	038° 16' 26.07"	Картометрический метод	5.00	–
2516	377216.05	1235795.73	052° 14' 22.25"	038° 16' 25.35"	Картометрический метод	5.00	–
2517	377214.70	1235781.99	052° 14' 22.21"	038° 16' 24.63"	Картометрический метод	5.00	–
2518	377216.72	1235770.14	052° 14' 22.27"	038° 16' 24.01"	Картометрический метод	5.00	–
2519	377224.20	1235759.10	052° 14' 22.51"	038° 16' 23.42"	Картометрический метод	5.00	–
2520	377228.84	1235745.70	052° 14' 22.66"	038° 16' 22.72"	Картометрический метод	5.00	–
2521	377235.71	1235739.24	052° 14' 22.88"	038° 16' 22.37"	Картометрический метод	5.00	–
2522	377239.14	1235739.02	052° 14' 22.99"	038° 16' 22.36"	Картометрический метод	5.00	–
2523	377243.81	1235722.39	052° 14' 23.14"	038° 16' 21.49"	Картометрический метод	5.00	–
2524	377252.16	1235708.89	052° 14' 23.41"	038° 16' 20.77"	Картометрический метод	5.00	–
2525	377252.16	1235697.45	052° 14' 23.41"	038° 16' 20.17"	Картометрический метод	5.00	–
2526	377247.40	1235679.25	052° 14' 23.26"	038° 16' 19.21"	Картометрический метод	5.00	–
2527	377245.27	1235665.68	052° 14' 23.19"	038° 16' 18.50"	Картометрический метод	5.00	–
2528	377240.28	1235651.48	052° 14' 23.02"	038° 16' 17.75"	Картометрический метод	5.00	–
2529	377237.51	1235647.15	052° 14' 22.93"	038° 16' 17.52"	Картометрический метод	5.00	–

2530	377217.99	1235635.26	052° 14' 22.30"	038° 16' 16.90"	Картометрический метод	5.00	–
2531	377203.91	1235623.18	052° 14' 21.84"	038° 16' 16.26"	Картометрический метод	5.00	–
2532	377193.03	1235606.00	052° 14' 21.49"	038° 16' 15.36"	Картометрический метод	5.00	–
2533	377172.50	1235584.51	052° 14' 20.82"	038° 16' 14.23"	Картометрический метод	5.00	–
2534	377161.57	1235573.50	052° 14' 20.47"	038° 16' 13.65"	Картометрический метод	5.00	–
2535	377157.43	1235562.42	052° 14' 20.33"	038° 16' 13.07"	Картометрический метод	5.00	–
2536	377159.83	1235549.56	052° 14' 20.41"	038° 16' 12.39"	Картометрический метод	5.00	–
2537	377159.23	1235542.22	052° 14' 20.39"	038° 16' 12.00"	Картометрический метод	5.00	–
2538	377154.81	1235535.60	052° 14' 20.25"	038° 16' 11.66"	Картометрический метод	5.00	–
2539	377147.29	1235528.15	052° 14' 20.00"	038° 16' 11.26"	Картометрический метод	5.00	–
2540	377146.51	1235518.08	052° 14' 19.98"	038° 16' 10.73"	Картометрический метод	5.00	–
2541	377147.60	1235498.65	052° 14' 20.01"	038° 16' 09.71"	Картометрический метод	5.00	–
2542	377153.14	1235485.22	052° 14' 20.19"	038° 16' 09.00"	Картометрический метод	5.00	–
2543	377164.22	1235477.11	052° 14' 20.55"	038° 16' 08.57"	Картометрический метод	5.00	–
2544	377172.44	1235464.03	052° 14' 20.81"	038° 16' 07.88"	Картометрический метод	5.00	–
2545	377176.85	1235451.04	052° 14' 20.95"	038° 16' 07.20"	Картометрический метод	5.00	–
2546	377179.42	1235425.90	052° 14' 21.03"	038° 16' 05.87"	Картометрический метод	5.00	–
2547	377183.23	1235413.54	052° 14' 21.15"	038° 16' 05.22"	Картометрический метод	5.00	–
2548	377192.85	1235402.55	052° 14' 21.46"	038° 16' 04.64"	Картометрический метод	5.00	–
2549	377198.77	1235386.89	052° 14' 21.65"	038° 16' 03.81"	Картометрический метод	5.00	–
2550	377204.54	1235376.40	052° 14' 21.84"	038° 16' 03.26"	Картометрический метод	5.00	–
2551	377206.74	1235365.92	052° 14' 21.91"	038° 16' 02.71"	Картометрический метод	5.00	–
2552	377210.11	1235336.00	052° 14' 22.02"	038° 16' 01.13"	Картометрический метод	5.00	–
2553	377213.08	1235318.19	052° 14' 22.11"	038° 16' 00.19"	Картометрический метод	5.00	–
2554	377221.34	1235301.21	052° 14' 22.38"	038° 15' 59.29"	Картометрический метод	5.00	–
2555	377224.66	1235282.78	052° 14' 22.48"	038° 15' 58.32"	Картометрический метод	5.00	–
2556	377230.38	1235264.32	052° 14' 22.67"	038° 15' 57.35"	Картометрический метод	5.00	–
2557	377238.07	1235252.78	052° 14' 22.91"	038° 15' 56.74"	Картометрический метод	5.00	–
2558	377252.83	1235240.17	052° 14' 23.39"	038° 15' 56.07"	Картометрический метод	5.00	–
2559	377275.80	1235210.38	052° 14' 24.13"	038° 15' 54.50"	Картометрический метод	5.00	–
2560	377284.20	1235197.66	052° 14' 24.40"	038° 15' 53.83"	Картометрический метод	5.00	–
2561	377288.41	1235183.56	052° 14' 24.54"	038° 15' 53.08"	Картометрический метод	5.00	–
2562	377295.90	1235166.77	052° 14' 24.78"	038° 15' 52.20"	Картометрический метод	5.00	–
2563	377304.99	1235159.27	052° 14' 25.07"	038° 15' 51.80"	Картометрический метод	5.00	–
2564	377306.59	1235152.10	052° 14' 25.12"	038° 15' 51.42"	Картометрический метод	5.00	–
2565	377306.95	1235146.01	052° 14' 25.13"	038° 15' 51.10"	Картометрический метод	5.00	–
2566	377309.58	1235138.27	052° 14' 25.22"	038° 15' 50.69"	Картометрический метод	5.00	–
2567	377321.70	1235121.23	052° 14' 25.61"	038° 15' 49.79"	Картометрический метод	5.00	–

2568	377321.43	1235115.17	052° 14' 25.60"	038° 15' 49.47"	Картометрический метод	5.00	–
2569	377315.50	1235109.18	052° 14' 25.40"	038° 15' 49.16"	Картометрический метод	5.00	–
2570	377312.47	1235088.24	052° 14' 25.30"	038° 15' 48.05"	Картометрический метод	5.00	–
2571	377314.29	1235081.44	052° 14' 25.36"	038° 15' 47.70"	Картометрический метод	5.00	–
2572	377323.85	1235074.57	052° 14' 25.67"	038° 15' 47.33"	Картометрический метод	5.00	–
2573	377324.26	1235066.15	052° 14' 25.68"	038° 15' 46.89"	Картометрический метод	5.00	–
2574	377330.85	1235060.23	052° 14' 25.90"	038° 15' 46.58"	Картометрический метод	5.00	–
2575	377343.78	1235051.47	052° 14' 26.31"	038° 15' 46.11"	Картометрический метод	5.00	–
2576	377352.40	1235042.11	052° 14' 26.59"	038° 15' 45.62"	Картометрический метод	5.00	–
2577	377364.52	1235033.36	052° 14' 26.98"	038° 15' 45.15"	Картометрический метод	5.00	–
2578	377366.27	1235027.97	052° 14' 27.04"	038° 15' 44.87"	Картометрический метод	5.00	–
2579	377362.36	1235023.61	052° 14' 26.91"	038° 15' 44.64"	Картометрический метод	5.00	–
2580	377362.69	1235019.30	052° 14' 26.92"	038° 15' 44.41"	Картометрический метод	5.00	–
2581	377367.23	1235015.92	052° 14' 27.07"	038° 15' 44.23"	Картометрический метод	5.00	–
2582	377374.63	1235017.64	052° 14' 27.31"	038° 15' 44.32"	Картометрический метод	5.00	–
2583	377377.62	1235007.44	052° 14' 27.40"	038° 15' 43.79"	Картометрический метод	5.00	–
2584	377382.02	1234995.95	052° 14' 27.55"	038° 15' 43.18"	Картометрический метод	5.00	–
2585	377385.77	1234965.61	052° 14' 27.66"	038° 15' 41.58"	Картометрический метод	5.00	–
2586	377380.59	1234953.45	052° 14' 27.49"	038° 15' 40.94"	Картометрический метод	5.00	–
2587	377380.59	1234920.75	052° 14' 27.49"	038° 15' 39.22"	Картометрический метод	5.00	–
2588	377387.02	1234900.95	052° 14' 27.70"	038° 15' 38.17"	Картометрический метод	5.00	–
2589	377385.81	1234884.38	052° 14' 27.66"	038° 15' 37.30"	Картометрический метод	5.00	–
2590	377378.82	1234859.04	052° 14' 27.43"	038° 15' 35.96"	Картометрический метод	5.00	–
2591	377366.15	1234834.89	052° 14' 27.02"	038° 15' 34.69"	Картометрический метод	5.00	–
2592	377370.69	1234815.94	052° 14' 27.16"	038° 15' 33.69"	Картометрический метод	5.00	–
2593	377367.49	1234810.38	052° 14' 27.06"	038° 15' 33.40"	Картометрический метод	5.00	–
2594	377348.66	1234804.84	052° 14' 26.45"	038° 15' 33.11"	Картометрический метод	5.00	–
2595	377341.87	1234788.72	052° 14' 26.23"	038° 15' 32.27"	Картометрический метод	5.00	–
2596	377333.68	1234783.30	052° 14' 25.96"	038° 15' 31.98"	Картометрический метод	5.00	–
2597	377332.90	1234769.64	052° 14' 25.93"	038° 15' 31.26"	Картометрический метод	5.00	–
2598	377346.71	1234758.71	052° 14' 26.38"	038° 15' 30.68"	Картометрический метод	5.00	–
2599	377358.45	1234758.32	052° 14' 26.76"	038° 15' 30.66"	Картометрический метод	5.00	–
2600	377374.03	1234749.75	052° 14' 27.26"	038° 15' 30.21"	Картометрический метод	5.00	–
2601	377375.31	1234745.05	052° 14' 27.30"	038° 15' 29.96"	Картометрический метод	5.00	–
2602	377374.11	1234740.95	052° 14' 27.26"	038° 15' 29.74"	Картометрический метод	5.00	–
2603	377359.32	1234736.50	052° 14' 26.78"	038° 15' 29.51"	Картометрический метод	5.00	–
2604	377340.31	1234727.88	052° 14' 26.17"	038° 15' 29.06"	Картометрический метод	5.00	–
2605	377336.95	1234718.28	052° 14' 26.06"	038° 15' 28.55"	Картометрический метод	5.00	–

2606	377337.58	1234707.75	052° 14' 26.08"	038° 15' 28.00"	Картометрический метод	5.00	–
2607	377349.02	1234693.96	052° 14' 26.45"	038° 15' 27.27"	Картометрический метод	5.00	–
2608	377349.32	1234688.61	052° 14' 26.46"	038° 15' 26.99"	Картометрический метод	5.00	–
2609	377348.17	1234680.14	052° 14' 26.42"	038° 15' 26.54"	Картометрический метод	5.00	–
2610	377344.48	1234674.23	052° 14' 26.30"	038° 15' 26.23"	Картометрический метод	5.00	–
2611	377338.78	1234669.22	052° 14' 26.11"	038° 15' 25.97"	Картометрический метод	5.00	–
2612	377331.02	1234664.97	052° 14' 25.86"	038° 15' 25.75"	Картометрический метод	5.00	–
2613	377330.87	1234655.92	052° 14' 25.86"	038° 15' 25.27"	Картометрический метод	5.00	–
2614	377335.73	1234638.94	052° 14' 26.01"	038° 15' 24.37"	Картометрический метод	5.00	–
2615	377332.59	1234623.86	052° 14' 25.91"	038° 15' 23.58"	Картометрический метод	5.00	–
2616	377330.63	1234609.68	052° 14' 25.84"	038° 15' 22.83"	Картометрический метод	5.00	–
2617	377327.23	1234595.27	052° 14' 25.73"	038° 15' 22.07"	Картометрический метод	5.00	–
2618	377323.37	1234582.30	052° 14' 25.61"	038° 15' 21.39"	Картометрический метод	5.00	–
2619	377319.55	1234573.75	052° 14' 25.48"	038° 15' 20.94"	Картометрический метод	5.00	–
2620	377310.88	1234563.66	052° 14' 25.20"	038° 15' 20.41"	Картометрический метод	5.00	–
2621	377306.75	1234553.12	052° 14' 25.07"	038° 15' 19.85"	Картометрический метод	5.00	–
2622	377306.65	1234542.07	052° 14' 25.06"	038° 15' 19.27"	Картометрический метод	5.00	–
2623	377309.73	1234533.41	052° 14' 25.16"	038° 15' 18.82"	Картометрический метод	5.00	–
2624	377309.86	1234525.45	052° 14' 25.16"	038° 15' 18.40"	Картометрический метод	5.00	–
2625	377302.30	1234513.94	052° 14' 24.92"	038° 15' 17.79"	Картометрический метод	5.00	–
2626	377300.89	1234505.98	052° 14' 24.87"	038° 15' 17.37"	Картометрический метод	5.00	–
2627	377298.62	1234484.59	052° 14' 24.80"	038° 15' 16.24"	Картометрический метод	5.00	–
2628	377291.14	1234473.12	052° 14' 24.55"	038° 15' 15.64"	Картометрический метод	5.00	–
2629	377288.80	1234463.68	052° 14' 24.48"	038° 15' 15.14"	Картометрический метод	5.00	–
2630	377288.19	1234451.56	052° 14' 24.45"	038° 15' 14.51"	Картометрический метод	5.00	–
2631	377285.62	1234440.48	052° 14' 24.37"	038° 15' 13.92"	Картометрический метод	5.00	–
2632	377279.04	1234419.60	052° 14' 24.16"	038° 15' 12.82"	Картометрический метод	5.00	–
2633	377275.37	1234398.03	052° 14' 24.03"	038° 15' 11.69"	Картометрический метод	5.00	–
2634	377280.32	1234378.79	052° 14' 24.19"	038° 15' 10.67"	Картометрический метод	5.00	–
2635	377288.90	1234351.49	052° 14' 24.47"	038° 15' 09.23"	Картометрический метод	5.00	–
2636	377298.84	1234330.68	052° 14' 24.79"	038° 15' 08.13"	Картометрический метод	5.00	–
2637	377300.15	1234322.25	052° 14' 24.83"	038° 15' 07.69"	Картометрический метод	5.00	–
2638	377299.02	1234317.67	052° 14' 24.79"	038° 15' 07.45"	Картометрический метод	5.00	–
2639	377294.17	1234312.45	052° 14' 24.63"	038° 15' 07.17"	Картометрический метод	5.00	–
2640	377284.41	1234303.77	052° 14' 24.32"	038° 15' 06.72"	Картометрический метод	5.00	–
2641	377276.68	1234297.04	052° 14' 24.07"	038° 15' 06.36"	Картометрический метод	5.00	–
2642	377269.75	1234293.21	052° 14' 23.84"	038° 15' 06.16"	Картометрический метод	5.00	–
2643	377262.49	1234286.50	052° 14' 23.61"	038° 15' 05.81"	Картометрический метод	5.00	–

2644	377257.73	1234279.71	052° 14' 23.45"	038° 15' 05.45"	Картометрический метод	5.00	–
2645	377254.69	1234271.59	052° 14' 23.35"	038° 15' 05.03"	Картометрический метод	5.00	–
2646	377254.30	1234259.65	052° 14' 23.34"	038° 15' 04.40"	Картометрический метод	5.00	–
2647	377255.79	1234247.39	052° 14' 23.39"	038° 15' 03.75"	Картометрический метод	5.00	–
2648	377255.23	1234227.72	052° 14' 23.37"	038° 15' 02.71"	Картометрический метод	5.00	–
2649	377256.62	1234221.95	052° 14' 23.41"	038° 15' 02.41"	Картометрический метод	5.00	–
2650	377257.50	1234218.28	052° 14' 23.44"	038° 15' 02.22"	Картометрический метод	5.00	–
2651	377264.28	1234207.41	052° 14' 23.66"	038° 15' 01.64"	Картометрический метод	5.00	–
2652	377271.90	1234196.09	052° 14' 23.90"	038° 15' 01.04"	Картометрический метод	5.00	–
2653	377279.31	1234183.85	052° 14' 24.14"	038° 15' 00.40"	Картометрический метод	5.00	–
2654	377280.13	1234175.73	052° 14' 24.17"	038° 14' 59.97"	Картометрический метод	5.00	–
2655	377280.13	1234166.80	052° 14' 24.16"	038° 14' 59.50"	Картометрический метод	5.00	–
2656	377278.38	1234162.41	052° 14' 24.11"	038° 14' 59.27"	Картометрический метод	5.00	–
2657	377276.22	1234156.99	052° 14' 24.04"	038° 14' 58.98"	Картометрический метод	5.00	–
2658	377267.10	1234145.92	052° 14' 23.74"	038° 14' 58.40"	Картометрический метод	5.00	–
2659	377263.58	1234140.07	052° 14' 23.63"	038° 14' 58.09"	Картометрический метод	5.00	–
2660	377262.72	1234135.62	052° 14' 23.60"	038° 14' 57.86"	Картометрический метод	5.00	–
2661	377250.37	1234130.03	052° 14' 23.20"	038° 14' 57.57"	Картометрический метод	5.00	–
2662	377245.79	1234127.05	052° 14' 23.05"	038° 14' 57.41"	Картометрический метод	5.00	–
2663	377240.96	1234122.92	052° 14' 22.89"	038° 14' 57.19"	Картометрический метод	5.00	–
2664	377235.31	1234120.43	052° 14' 22.71"	038° 14' 57.06"	Картометрический метод	5.00	–
2665	377230.32	1234111.00	052° 14' 22.55"	038° 14' 56.57"	Картометрический метод	5.00	–
2666	377229.78	1234083.53	052° 14' 22.53"	038° 14' 55.12"	Картометрический метод	5.00	–
2667	377228.30	1234064.00	052° 14' 22.48"	038° 14' 54.09"	Картометрический метод	5.00	–
2668	377230.39	1234039.96	052° 14' 22.54"	038° 14' 52.82"	Картометрический метод	5.00	–
2669	377240.02	1234014.44	052° 14' 22.85"	038° 14' 51.48"	Картометрический метод	5.00	–
2670	377253.76	1233982.39	052° 14' 23.29"	038° 14' 49.79"	Картометрический метод	5.00	–
2671	377263.72	1233965.02	052° 14' 23.61"	038° 14' 48.87"	Картометрический метод	5.00	–
2672	377276.11	1233945.22	052° 14' 24.01"	038° 14' 47.82"	Картометрический метод	5.00	–
2673	377283.79	1233935.66	052° 14' 24.26"	038° 14' 47.32"	Картометрический метод	5.00	–
2674	377300.82	1233919.03	052° 14' 24.81"	038° 14' 46.44"	Картометрический метод	5.00	–
2675	377316.51	1233915.19	052° 14' 25.32"	038° 14' 46.23"	Картометрический метод	5.00	–
2676	377323.25	1233909.13	052° 14' 25.53"	038° 14' 45.91"	Картометрический метод	5.00	–
2677	377324.73	1233894.38	052° 14' 25.58"	038° 14' 45.14"	Картометрический метод	5.00	–
2678	377328.30	1233885.43	052° 14' 25.69"	038° 14' 44.66"	Картометрический метод	5.00	–
2679	377331.60	1233866.17	052° 14' 25.80"	038° 14' 43.65"	Картометрический метод	5.00	–
2680	377336.78	1233848.06	052° 14' 25.96"	038° 14' 42.69"	Картометрический метод	5.00	–
2681	377342.30	1233837.08	052° 14' 26.14"	038° 14' 42.11"	Картометрический метод	5.00	–

2682	377345.80	1233823.68	052° 14' 26.25"	038° 14' 41.41"	Картометрический метод	5.00	–
2683	377357.86	1233805.03	052° 14' 26.64"	038° 14' 40.42"	Картометрический метод	5.00	–
2684	377372.94	1233796.01	052° 14' 27.13"	038° 14' 39.94"	Картометрический метод	5.00	–
2685	377378.33	1233776.28	052° 14' 27.30"	038° 14' 38.90"	Картометрический метод	5.00	–
2686	377382.64	1233730.56	052° 14' 27.43"	038° 14' 36.49"	Картометрический метод	5.00	–
2687	377380.01	1233720.86	052° 14' 27.35"	038° 14' 35.98"	Картометрический метод	5.00	–
2688	377372.60	1233710.76	052° 14' 27.11"	038° 14' 35.45"	Картометрический метод	5.00	–
2689	377365.73	1233712.71	052° 14' 26.89"	038° 14' 35.55"	Картометрический метод	5.00	–
2690	377360.35	1233708.88	052° 14' 26.71"	038° 14' 35.35"	Картометрический метод	5.00	–
2691	377352.87	1233707.93	052° 14' 26.47"	038° 14' 35.30"	Картометрический метод	5.00	–
2692	377332.81	1233700.53	052° 14' 25.82"	038° 14' 34.92"	Картометрический метод	5.00	–
2693	377334.89	1233695.81	052° 14' 25.89"	038° 14' 34.67"	Картометрический метод	5.00	–
2694	377350.25	1233694.94	052° 14' 26.38"	038° 14' 34.62"	Картометрический метод	5.00	–
2695	377363.38	1233698.98	052° 14' 26.81"	038° 14' 34.83"	Картометрический метод	5.00	–
2696	377373.28	1233696.22	052° 14' 27.13"	038° 14' 34.68"	Картометрический метод	5.00	–
2697	377374.22	1233681.40	052° 14' 27.16"	038° 14' 33.90"	Картометрический метод	5.00	–
2698	377387.48	1233666.12	052° 14' 27.58"	038° 14' 33.09"	Картометрический метод	5.00	–
2699	377396.64	1233644.64	052° 14' 27.88"	038° 14' 31.96"	Картометрический метод	5.00	–
2700	377405.06	1233632.11	052° 14' 28.15"	038° 14' 31.30"	Картометрический метод	5.00	–
2701	377429.23	1233624.37	052° 14' 28.93"	038° 14' 30.89"	Картометрический метод	5.00	–
2702	377455.83	1233600.87	052° 14' 29.79"	038° 14' 29.64"	Картометрический метод	5.00	–
2703	377458.32	1233578.24	052° 14' 29.87"	038° 14' 28.45"	Картометрический метод	5.00	–
2704	377463.24	1233561.14	052° 14' 30.02"	038° 14' 27.55"	Картометрический метод	5.00	–
2705	377487.81	1233536.50	052° 14' 30.82"	038° 14' 26.25"	Картометрический метод	5.00	–
2706	377494.68	1233527.20	052° 14' 31.04"	038° 14' 25.75"	Картометрический метод	5.00	–
2707	377510.17	1233519.26	052° 14' 31.54"	038° 14' 25.33"	Картометрический метод	5.00	–
2708	377543.36	1233512.19	052° 14' 32.61"	038° 14' 24.95"	Картометрический метод	5.00	–
2709	377557.30	1233512.93	052° 14' 33.06"	038° 14' 24.99"	Картометрический метод	5.00	–
2710	377570.70	1233503.70	052° 14' 33.49"	038° 14' 24.50"	Картометрический метод	5.00	–
2711	377579.39	1233496.70	052° 14' 33.77"	038° 14' 24.13"	Картометрический метод	5.00	–
2712	377579.66	1233486.67	052° 14' 33.78"	038° 14' 23.60"	Картометрический метод	5.00	–
2713	377569.69	1233471.92	052° 14' 33.46"	038° 14' 22.83"	Картометрический метод	5.00	–
2714	377565.38	1233455.56	052° 14' 33.32"	038° 14' 21.97"	Картометрический метод	5.00	–
2715	377553.73	1233443.44	052° 14' 32.94"	038° 14' 21.33"	Картометрический метод	5.00	–
2716	377552.32	1233423.44	052° 14' 32.89"	038° 14' 20.28"	Картометрический метод	5.00	–
2717	377552.39	1233405.06	052° 14' 32.89"	038° 14' 19.31"	Картометрический метод	5.00	–
2718	377555.01	1233381.63	052° 14' 32.97"	038° 14' 18.07"	Картометрический метод	5.00	–
2719	377562.35	1233360.21	052° 14' 33.21"	038° 14' 16.94"	Картометрический метод	5.00	–

2720	377576.29	1233337.99	052° 14' 33.66"	038° 14' 15.77"	Картометрический метод	5.00	–
2721	377588.28	1233326.28	052° 14' 34.04"	038° 14' 15.15"	Картометрический метод	5.00	–
2722	377601.74	1233305.94	052° 14' 34.48"	038° 14' 14.07"	Картометрический метод	5.00	–
2723	377606.73	1233265.14	052° 14' 34.63"	038° 14' 11.92"	Картометрический метод	5.00	–
2724	377608.07	1233249.04	052° 14' 34.68"	038° 14' 11.07"	Картометрический метод	5.00	–
2725	377616.02	1233226.35	052° 14' 34.93"	038° 14' 09.88"	Картометрический метод	5.00	–
2726	377630.16	1233206.28	052° 14' 35.39"	038° 14' 08.82"	Картометрический метод	5.00	–
2727	377630.41	1233199.99	052° 14' 35.39"	038° 14' 08.49"	Картометрический метод	5.00	–
2728	377626.52	1233187.70	052° 14' 35.27"	038° 14' 07.84"	Картометрический метод	5.00	–
2729	377629.89	1233175.85	052° 14' 35.37"	038° 14' 07.21"	Картометрический метод	5.00	–
2730	377642.15	1233153.16	052° 14' 35.77"	038° 14' 06.01"	Картометрический метод	5.00	–
2731	377652.04	1233126.29	052° 14' 36.08"	038° 14' 04.60"	Картометрический метод	5.00	–
2732	377650.97	1233121.31	052° 14' 36.05"	038° 14' 04.33"	Картометрический метод	5.00	–
2733	377643.16	1233110.60	052° 14' 35.80"	038° 14' 03.77"	Картометрический метод	5.00	–
2734	377642.21	1233100.77	052° 14' 35.76"	038° 14' 03.25"	Картометрический метод	5.00	–
2735	377646.25	1233089.93	052° 14' 35.89"	038° 14' 02.68"	Картометрический метод	5.00	–
2736	377648.88	1233073.63	052° 14' 35.98"	038° 14' 01.82"	Картометрический метод	5.00	–
2737	377645.11	1233067.04	052° 14' 35.85"	038° 14' 01.48"	Картометрический метод	5.00	–
2738	377636.35	1233065.22	052° 14' 35.57"	038° 14' 01.38"	Картометрический метод	5.00	–
2739	377627.20	1233064.88	052° 14' 35.27"	038° 14' 01.36"	Картометрический метод	5.00	–
2740	377630.43	1233059.97	052° 14' 35.38"	038° 14' 01.11"	Картометрический метод	5.00	–
2741	377638.71	1233057.81	052° 14' 35.65"	038° 14' 00.99"	Картометрический метод	5.00	–
2742	377641.07	1233053.16	052° 14' 35.72"	038° 14' 00.74"	Картометрический метод	5.00	–
2743	377607.87	1233003.87	052° 14' 34.64"	038° 13' 58.15"	Картометрический метод	5.00	–
2744	377597.43	1232986.50	052° 14' 34.30"	038° 13' 57.24"	Картометрический метод	5.00	–
2745	377595.82	1232973.64	052° 14' 34.25"	038° 13' 56.56"	Картометрический метод	5.00	–
2746	377604.24	1232943.27	052° 14' 34.52"	038° 13' 54.96"	Картометрический метод	5.00	–
2747	377595.62	1232929.81	052° 14' 34.24"	038° 13' 54.25"	Картометрический метод	5.00	–
2748	377568.01	1232919.77	052° 14' 33.34"	038° 13' 53.73"	Картометрический метод	5.00	–
2749	377554.95	1232912.43	052° 14' 32.92"	038° 13' 53.34"	Картометрический метод	5.00	–
2750	377539.53	1232896.41	052° 14' 32.42"	038° 13' 52.50"	Картометрический метод	5.00	–
2751	377524.58	1232892.77	052° 14' 31.93"	038° 13' 52.31"	Картометрический метод	5.00	–
2752	377512.66	1232882.40	052° 14' 31.55"	038° 13' 51.77"	Картометрический метод	5.00	–
2753	377487.34	1232886.17	052° 14' 30.73"	038° 13' 51.97"	Картометрический метод	5.00	–
2754	377478.45	1232884.96	052° 14' 30.44"	038° 13' 51.91"	Картометрический метод	5.00	–
2755	377465.19	1232890.62	052° 14' 30.01"	038° 13' 52.21"	Картометрический метод	5.00	–
2756	377422.57	1232894.99	052° 14' 28.63"	038° 13' 52.45"	Картометрический метод	5.00	–
2757	377387.01	1232910.48	052° 14' 27.49"	038° 13' 53.27"	Картометрический метод	5.00	–

2758	377373.61	1232910.08	052° 14' 27.05"	038° 13' 53.25"	Картометрический метод	5.00	–
2759	377359.74	1232918.97	052° 14' 26.60"	038° 13' 53.72"	Картометрический метод	5.00	–
2760	377340.28	1232921.32	052° 14' 25.98"	038° 13' 53.85"	Картометрический метод	5.00	–
2761	377337.25	1232916.81	052° 14' 25.88"	038° 13' 53.61"	Картометрический метод	5.00	–
2762	377353.68	1232906.64	052° 14' 26.41"	038° 13' 53.08"	Картометрический метод	5.00	–
2763	377377.99	1232894.79	052° 14' 27.19"	038° 13' 52.45"	Картометрический метод	5.00	–
2764	377382.23	1232887.52	052° 14' 27.33"	038° 13' 52.06"	Картометрический метод	5.00	–
2765	377402.77	1232882.94	052° 14' 27.99"	038° 13' 51.82"	Картометрический метод	5.00	–
2766	377412.73	1232875.06	052° 14' 28.31"	038° 13' 51.40"	Картометрический метод	5.00	–
2767	377439.26	1232866.98	052° 14' 29.17"	038° 13' 50.97"	Картометрический метод	5.00	–
2768	377452.87	1232864.42	052° 14' 29.61"	038° 13' 50.83"	Картометрический метод	5.00	–
2769	377465.32	1232857.29	052° 14' 30.01"	038° 13' 50.45"	Картометрический метод	5.00	–
2770	377487.41	1232853.45	052° 14' 30.73"	038° 13' 50.25"	Картометрический метод	5.00	–
2771	377495.89	1232850.08	052° 14' 31.00"	038° 13' 50.07"	Картометрический метод	5.00	–
2772	377497.85	1232843.82	052° 14' 31.06"	038° 13' 49.74"	Картометрический метод	5.00	–
2773	377494.28	1232835.00	052° 14' 30.95"	038° 13' 49.27"	Картометрический метод	5.00	–
2774	377528.35	1232794.33	052° 14' 32.05"	038° 13' 47.12"	Картометрический метод	5.00	–
2775	377529.96	1232785.51	052° 14' 32.10"	038° 13' 46.66"	Картометрический метод	5.00	–
2776	377521.62	1232774.46	052° 14' 31.83"	038° 13' 46.08"	Картометрический метод	5.00	–
2777	377533.67	1232757.50	052° 14' 32.21"	038° 13' 45.18"	Картометрический метод	5.00	–
2778	377534.41	1232749.48	052° 14' 32.24"	038° 13' 44.76"	Картометрический метод	5.00	–
2779	377529.09	1232736.22	052° 14' 32.06"	038° 13' 44.06"	Картометрический метод	5.00	–
2780	377543.97	1232725.65	052° 14' 32.54"	038° 13' 43.50"	Картометрический метод	5.00	–
2781	377557.01	1232723.56	052° 14' 32.96"	038° 13' 43.39"	Картометрический метод	5.00	–
2782	377575.84	1232720.57	052° 14' 33.57"	038° 13' 43.23"	Картометрический метод	5.00	–
2783	377606.65	1232717.78	052° 14' 34.57"	038° 13' 43.08"	Картометрический метод	5.00	–
2784	377612.85	1232701.22	052° 14' 34.77"	038° 13' 42.20"	Картометрический метод	5.00	–
2785	377626.06	1232663.94	052° 14' 35.19"	038° 13' 40.23"	Картометрический метод	5.00	–
2786	377627.34	1232660.24	052° 14' 35.23"	038° 13' 40.04"	Картометрический метод	5.00	–
2787	377619.39	1232656.69	052° 14' 34.98"	038° 13' 39.85"	Картометрический метод	5.00	–
2788	377619.85	1232650.77	052° 14' 34.99"	038° 13' 39.54"	Картометрический метод	5.00	–
2789	377621.54	1232634.74	052° 14' 35.04"	038° 13' 38.70"	Картометрический метод	5.00	–
2790	377636.76	1232610.23	052° 14' 35.53"	038° 13' 37.40"	Картометрический метод	5.00	–
2791	377642.43	1232604.00	052° 14' 35.71"	038° 13' 37.07"	Картометрический метод	5.00	–
2792	377674.47	1232570.10	052° 14' 36.75"	038° 13' 35.28"	Картометрический метод	5.00	–
2793	377699.52	1232549.36	052° 14' 37.56"	038° 13' 34.18"	Картометрический метод	5.00	–
2794	377723.59	1232512.27	052° 14' 38.33"	038° 13' 32.22"	Картометрический метод	5.00	–
2795	377729.21	1232498.73	052° 14' 38.51"	038° 13' 31.51"	Картометрический метод	5.00	–

2796	377724.63	1232477.92	052° 14' 38.36"	038° 13' 30.41"	Картометрический метод	5.00	–
2797	377729.80	1232465.70	052° 14' 38.53"	038° 13' 29.77"	Картометрический метод	5.00	–
2798	377729.84	1232441.93	052° 14' 38.52"	038° 13' 28.51"	Картометрический метод	5.00	–
2799	377723.91	1232424.75	052° 14' 38.33"	038° 13' 27.61"	Картометрический метод	5.00	–
2800	377724.16	1232411.86	052° 14' 38.34"	038° 13' 26.93"	Картометрический метод	5.00	–
2801	377730.54	1232401.37	052° 14' 38.54"	038° 13' 26.38"	Картометрический метод	5.00	–
2802	377735.69	1232384.78	052° 14' 38.71"	038° 13' 25.50"	Картометрический метод	5.00	–
2803	377742.19	1232372.89	052° 14' 38.92"	038° 13' 24.87"	Картометрический метод	5.00	–
2804	377755.29	1232365.77	052° 14' 39.34"	038° 13' 24.49"	Картометрический метод	5.00	–
2805	377765.03	1232363.97	052° 14' 39.65"	038° 13' 24.40"	Картометрический метод	5.00	–
2806	377768.79	1232357.92	052° 14' 39.77"	038° 13' 24.08"	Картометрический метод	5.00	–
2807	377768.62	1232339.66	052° 14' 39.77"	038° 13' 23.12"	Картометрический метод	5.00	–
2808	377771.16	1232324.60	052° 14' 39.85"	038° 13' 22.32"	Картометрический метод	5.00	–
2809	377780.24	1232314.47	052° 14' 40.14"	038° 13' 21.79"	Картометрический метод	5.00	–
2810	377786.60	1232305.64	052° 14' 40.34"	038° 13' 21.32"	Картометрический метод	5.00	–
2811	377779.27	1232280.70	052° 14' 40.10"	038° 13' 20.01"	Картометрический метод	5.00	–
2812	377773.41	1232276.91	052° 14' 39.91"	038° 13' 19.81"	Картометрический метод	5.00	–
2813	377756.86	1232281.02	052° 14' 39.38"	038° 13' 20.03"	Картометрический метод	5.00	–
2814	377738.81	1232277.23	052° 14' 38.80"	038° 13' 19.83"	Картометрический метод	5.00	–
2815	377746.53	1232270.80	052° 14' 39.04"	038° 13' 19.49"	Картометрический метод	5.00	–
2816	377773.67	1232264.96	052° 14' 39.92"	038° 13' 19.18"	Картометрический метод	5.00	–
2817	377776.39	1232259.61	052° 14' 40.01"	038° 13' 18.90"	Картометрический метод	5.00	–
2818	377780.18	1232242.83	052° 14' 40.13"	038° 13' 18.01"	Картометрический метод	5.00	–
2819	377783.68	1232218.75	052° 14' 40.24"	038° 13' 16.74"	Картометрический метод	5.00	–
2820	377787.35	1232203.96	052° 14' 40.36"	038° 13' 15.96"	Картометрический метод	5.00	–
2821	377783.83	1232196.64	052° 14' 40.24"	038° 13' 15.58"	Картометрический метод	5.00	–
2822	377786.98	1232189.05	052° 14' 40.34"	038° 13' 15.17"	Картометрический метод	5.00	–
2823	377794.09	1232183.33	052° 14' 40.57"	038° 13' 14.87"	Картометрический метод	5.00	–
2824	377781.96	1232168.33	052° 14' 40.18"	038° 13' 14.08"	Картометрический метод	5.00	–
2825	377778.47	1232156.96	052° 14' 40.06"	038° 13' 13.49"	Картометрический метод	5.00	–
2826	377780.05	1232151.21	052° 14' 40.11"	038° 13' 13.18"	Картометрический метод	5.00	–
2827	377824.63	1232135.57	052° 14' 41.55"	038° 13' 12.35"	Картометрический метод	5.00	–
2828	377841.28	1232123.97	052° 14' 42.09"	038° 13' 11.73"	Картометрический метод	5.00	–
2829	377848.86	1232123.74	052° 14' 42.34"	038° 13' 11.72"	Картометрический метод	5.00	–
2830	377852.75	1232128.94	052° 14' 42.46"	038° 13' 11.99"	Картометрический метод	5.00	–
2831	377858.87	1232146.19	052° 14' 42.66"	038° 13' 12.90"	Картометрический метод	5.00	–
2832	377868.09	1232170.22	052° 14' 42.97"	038° 13' 14.17"	Картометрический метод	5.00	–
2833	377870.47	1232168.76	052° 14' 43.04"	038° 13' 14.09"	Картометрический метод	5.00	–

2834	377881.73	1232159.43	052° 14' 43.41"	038° 13' 13.60"	Картометрический метод	5.00	–
2835	377880.43	1232146.14	052° 14' 43.36"	038° 13' 12.90"	Картометрический метод	5.00	–
2836	377892.44	1232142.43	052° 14' 43.75"	038° 13' 12.70"	Картометрический метод	5.00	–
2837	377898.38	1232135.84	052° 14' 43.94"	038° 13' 12.35"	Картометрический метод	5.00	–
2838	377906.74	1232136.39	052° 14' 44.21"	038° 13' 12.38"	Картометрический метод	5.00	–
2839	377918.05	1232140.76	052° 14' 44.58"	038° 13' 12.60"	Картометрический метод	5.00	–
2840	377930.85	1232149.81	052° 14' 44.99"	038° 13' 13.08"	Картометрический метод	5.00	–
2841	377937.17	1232158.31	052° 14' 45.20"	038° 13' 13.53"	Картометрический метод	5.00	–
2842	377939.41	1232157.54	052° 14' 45.27"	038° 13' 13.48"	Картометрический метод	5.00	–
2843	377941.00	1232152.70	052° 14' 45.32"	038° 13' 13.23"	Картометрический метод	5.00	–
2844	377952.61	1232150.11	052° 14' 45.70"	038° 13' 13.09"	Картометрический метод	5.00	–
2845	377961.69	1232145.52	052° 14' 45.99"	038° 13' 12.85"	Картометрический метод	5.00	–
2846	377978.86	1232149.50	052° 14' 46.55"	038° 13' 13.05"	Картометрический метод	5.00	–
2847	377978.93	1232156.06	052° 14' 46.55"	038° 13' 13.40"	Картометрический метод	5.00	–
2848	377986.90	1232151.45	052° 14' 46.81"	038° 13' 13.15"	Картометрический метод	5.00	–
2849	377996.45	1232155.05	052° 14' 47.12"	038° 13' 13.34"	Картометрический метод	5.00	–
2850	378000.42	1232154.05	052° 14' 47.24"	038° 13' 13.29"	Картометрический метод	5.00	–
2851	378009.62	1232132.06	052° 14' 47.54"	038° 13' 12.13"	Картометрический метод	5.00	–
2852	378009.68	1232126.87	052° 14' 47.54"	038° 13' 11.86"	Картометрический метод	5.00	–
2853	378007.46	1232119.18	052° 14' 47.47"	038° 13' 11.45"	Картометрический метод	5.00	–
2854	378001.55	1232113.59	052° 14' 47.28"	038° 13' 11.16"	Картометрический метод	5.00	–
2855	377993.22	1232107.35	052° 14' 47.01"	038° 13' 10.83"	Картометрический метод	5.00	–
2856	377991.03	1232099.39	052° 14' 46.93"	038° 13' 10.41"	Картометрический метод	5.00	–
2857	377990.10	1232086.74	052° 14' 46.90"	038° 13' 09.74"	Картометрический метод	5.00	–
2858	377988.44	1232078.72	052° 14' 46.85"	038° 13' 09.32"	Картометрический метод	5.00	–
2859	377981.12	1232068.09	052° 14' 46.61"	038° 13' 08.76"	Картометрический метод	5.00	–
2860	377978.86	1232057.24	052° 14' 46.54"	038° 13' 08.19"	Картометрический метод	5.00	–
2861	377983.46	1232047.80	052° 14' 46.68"	038° 13' 07.69"	Картометрический метод	5.00	–
2862	377997.28	1232034.65	052° 14' 47.13"	038° 13' 07.00"	Картометрический метод	5.00	–
2863	378008.91	1232016.11	052° 14' 47.50"	038° 13' 06.02"	Картометрический метод	5.00	–
2864	378024.60	1232011.74	052° 14' 48.01"	038° 13' 05.78"	Картометрический метод	5.00	–
2865	378064.21	1232011.71	052° 14' 49.29"	038° 13' 05.77"	Картометрический метод	5.00	–
2866	378079.20	1232009.53	052° 14' 49.78"	038° 13' 05.66"	Картометрический метод	5.00	–
2867	378087.04	1232000.92	052° 14' 50.03"	038° 13' 05.20"	Картометрический метод	5.00	–
2868	378099.60	1231983.46	052° 14' 50.43"	038° 13' 04.28"	Картометрический метод	5.00	–
2869	378112.01	1231967.14	052° 14' 50.83"	038° 13' 03.42"	Картометрический метод	5.00	–
2870	378125.75	1231950.00	052° 14' 51.28"	038° 13' 02.51"	Картометрический метод	5.00	–
2871	378134.40	1231946.28	052° 14' 51.55"	038° 13' 02.31"	Картометрический метод	5.00	–

2872	378143.48	1231939.44	052° 14' 51.85"	038° 13' 01.95"	Картометрический метод	5.00	–
2873	378159.47	1231910.74	052° 14' 52.36"	038° 13' 00.43"	Картометрический метод	5.00	–
2874	378177.72	1231890.32	052° 14' 52.95"	038° 12' 59.35"	Картометрический метод	5.00	–
2875	378187.07	1231879.15	052° 14' 53.25"	038° 12' 58.76"	Картометрический метод	5.00	–
2876	378202.26	1231866.24	052° 14' 53.74"	038° 12' 58.08"	Картометрический метод	5.00	–
2877	378215.43	1231859.83	052° 14' 54.17"	038° 12' 57.74"	Картометрический метод	5.00	–
2878	378238.64	1231844.87	052° 14' 54.91"	038° 12' 56.95"	Картометрический метод	5.00	–
2879	378249.29	1231839.87	052° 14' 55.26"	038° 12' 56.68"	Картометрический метод	5.00	–
2880	378261.44	1231839.42	052° 14' 55.65"	038° 12' 56.65"	Картометрический метод	5.00	–
2881	378280.10	1231846.98	052° 14' 56.26"	038° 12' 57.05"	Картометрический метод	5.00	–
2882	378297.63	1231852.98	052° 14' 56.82"	038° 12' 57.36"	Картометрический метод	5.00	–
2883	378314.27	1231855.89	052° 14' 57.36"	038° 12' 57.51"	Картометрический метод	5.00	–
2884	378327.86	1231855.37	052° 14' 57.80"	038° 12' 57.48"	Картометрический метод	5.00	–
2885	378337.84	1231850.77	052° 14' 58.12"	038° 12' 57.24"	Картометрический метод	5.00	–
2886	378351.45	1231839.67	052° 14' 58.56"	038° 12' 56.65"	Картометрический метод	5.00	–
2887	378362.64	1231828.01	052° 14' 58.92"	038° 12' 56.03"	Картометрический метод	5.00	–
2888	378368.04	1231817.73	052° 14' 59.10"	038° 12' 55.49"	Картометрический метод	5.00	–
2889	378370.47	1231801.99	052° 14' 59.17"	038° 12' 54.66"	Картометрический метод	5.00	–
2890	378370.89	1231785.27	052° 14' 59.19"	038° 12' 53.78"	Картометрический метод	5.00	–
2891	378377.63	1231765.21	052° 14' 59.40"	038° 12' 52.72"	Картометрический метод	5.00	–
2892	378383.52	1231750.44	052° 14' 59.59"	038° 12' 51.94"	Картометрический метод	5.00	–
2893	378392.53	1231734.40	052° 14' 59.88"	038° 12' 51.09"	Картометрический метод	5.00	–
2894	378402.64	1231722.17	052° 15' 00.21"	038° 12' 50.45"	Картометрический метод	5.00	–
2895	378415.03	1231712.12	052° 15' 00.61"	038° 12' 49.91"	Картометрический метод	5.00	–
2896	378422.56	1231711.33	052° 15' 00.85"	038° 12' 49.87"	Картометрический метод	5.00	–
2897	378424.42	1231709.20	052° 15' 00.91"	038° 12' 49.76"	Картометрический метод	5.00	–
2898	378424.69	1231698.36	052° 15' 00.92"	038° 12' 49.19"	Картометрический метод	5.00	–
2899	378435.54	1231689.77	052° 15' 01.27"	038° 12' 48.73"	Картометрический метод	5.00	–
2900	378448.34	1231683.68	052° 15' 01.68"	038° 12' 48.41"	Картометрический метод	5.00	–
2901	378466.14	1231677.99	052° 15' 02.26"	038° 12' 48.11"	Картометрический метод	5.00	–
2902	378477.69	1231676.43	052° 15' 02.63"	038° 12' 48.02"	Картометрический метод	5.00	–
2903	378496.89	1231679.31	052° 15' 03.25"	038° 12' 48.17"	Картометрический метод	5.00	–
2904	378509.85	1231683.22	052° 15' 03.67"	038° 12' 48.37"	Картометрический метод	5.00	–
2905	378525.47	1231694.13	052° 15' 04.18"	038° 12' 48.94"	Картометрический метод	5.00	–
2906	378543.91	1231695.47	052° 15' 04.77"	038° 12' 49.01"	Картометрический метод	5.00	–
2907	378552.93	1231690.55	052° 15' 05.06"	038° 12' 48.75"	Картометрический метод	5.00	–
2908	378578.21	1231689.93	052° 15' 05.88"	038° 12' 48.71"	Картометрический метод	5.00	–
2909	378584.39	1231684.46	052° 15' 06.08"	038° 12' 48.42"	Картометрический метод	5.00	–

2910	378605.38	1231680.80	052° 15' 06.76"	038° 12' 48.23"	Картометрический метод	5.00	–
2911	378615.69	1231682.70	052° 15' 07.09"	038° 12' 48.32"	Картометрический метод	5.00	–
2912	378624.86	1231678.15	052° 15' 07.39"	038° 12' 48.08"	Картометрический метод	5.00	–
2913	378627.63	1231670.57	052° 15' 07.48"	038° 12' 47.68"	Картометрический метод	5.00	–
2914	378636.79	1231668.57	052° 15' 07.77"	038° 12' 47.58"	Картометрический метод	5.00	–
2915	378639.49	1231662.22	052° 15' 07.86"	038° 12' 47.24"	Картометрический метод	5.00	–
2916	378644.06	1231658.79	052° 15' 08.01"	038° 12' 47.06"	Картометрический метод	5.00	–
2917	378646.28	1231654.93	052° 15' 08.08"	038° 12' 46.85"	Картометрический метод	5.00	–
2918	378648.39	1231642.55	052° 15' 08.15"	038° 12' 46.20"	Картометрический метод	5.00	–
2919	378655.68	1231630.84	052° 15' 08.38"	038° 12' 45.58"	Картометрический метод	5.00	–
2920	378661.57	1231616.07	052° 15' 08.57"	038° 12' 44.80"	Картометрический метод	5.00	–
2921	378664.32	1231605.69	052° 15' 08.66"	038° 12' 44.26"	Картометрический метод	5.00	–
2922	378664.45	1231589.01	052° 15' 08.66"	038° 12' 43.38"	Картометрический метод	5.00	–
2923	378664.67	1231574.18	052° 15' 08.67"	038° 12' 42.59"	Картометрический метод	5.00	–
2924	378666.26	1231560.75	052° 15' 08.72"	038° 12' 41.89"	Картометрический метод	5.00	–
2925	378671.84	1231551.92	052° 15' 08.89"	038° 12' 41.42"	Картометрический метод	5.00	–
2926	378671.34	1231543.27	052° 15' 08.88"	038° 12' 40.96"	Картометрический метод	5.00	–
2927	378677.32	1231531.48	052° 15' 09.07"	038° 12' 40.34"	Картометрический метод	5.00	–
2928	378678.05	1231513.61	052° 15' 09.09"	038° 12' 39.40"	Картометрический метод	5.00	–
2929	378686.33	1231504.82	052° 15' 09.36"	038° 12' 38.93"	Картометрический метод	5.00	–
2930	378694.69	1231499.00	052° 15' 09.63"	038° 12' 38.63"	Картометрический метод	5.00	–
2931	378704.32	1231496.13	052° 15' 09.94"	038° 12' 38.47"	Картометрический метод	5.00	–
2932	378714.15	1231496.09	052° 15' 10.26"	038° 12' 38.47"	Картометрический метод	5.00	–
2933	378727.13	1231500.67	052° 15' 10.68"	038° 12' 38.71"	Картометрический метод	5.00	–
2934	378739.26	1231502.20	052° 15' 11.07"	038° 12' 38.78"	Картометрический метод	5.00	–
2935	378746.23	1231504.36	052° 15' 11.30"	038° 12' 38.90"	Картометрический метод	5.00	–
2936	378752.26	1231509.58	052° 15' 11.49"	038° 12' 39.17"	Картометрический метод	5.00	–
2937	378753.63	1231514.21	052° 15' 11.54"	038° 12' 39.42"	Картометрический метод	5.00	–
2938	378751.11	1231521.91	052° 15' 11.46"	038° 12' 39.82"	Картометрический метод	5.00	–
2939	378755.46	1231534.38	052° 15' 11.60"	038° 12' 40.48"	Картометрический метод	5.00	–
2940	378762.36	1231543.73	052° 15' 11.82"	038° 12' 40.97"	Картометрический метод	5.00	–
2941	378770.49	1231556.19	052° 15' 12.09"	038° 12' 41.62"	Картометрический метод	5.00	–
2942	378775.28	1231566.12	052° 15' 12.24"	038° 12' 42.15"	Картометрический метод	5.00	–
2943	378780.21	1231569.88	052° 15' 12.40"	038° 12' 42.34"	Картометрический метод	5.00	–
2944	378790.20	1231573.96	052° 15' 12.73"	038° 12' 42.56"	Картометрический метод	5.00	–
2945	378799.20	1231575.76	052° 15' 13.02"	038° 12' 42.65"	Картометрический метод	5.00	–
2946	378812.23	1231574.61	052° 15' 13.44"	038° 12' 42.59"	Картометрический метод	5.00	–
2947	378825.01	1231573.20	052° 15' 13.85"	038° 12' 42.51"	Картометрический метод	5.00	–

2948	378833.12	1231568.80	052° 15' 14.11"	038° 12' 42.28"	Картометрический метод	5.00	–
2949	378845.03	1231559.34	052° 15' 14.50"	038° 12' 41.78"	Картометрический метод	5.00	–
2950	378853.32	1231550.85	052° 15' 14.77"	038° 12' 41.33"	Картометрический метод	5.00	–
2951	378861.34	1231539.12	052° 15' 15.02"	038° 12' 40.71"	Картометрический метод	5.00	–
2952	378873.57	1231527.23	052° 15' 15.42"	038° 12' 40.08"	Картометрический метод	5.00	–
2953	378880.44	1231518.20	052° 15' 15.64"	038° 12' 39.60"	Картометрический метод	5.00	–
2954	378886.72	1231504.57	052° 15' 15.84"	038° 12' 38.88"	Картометрический метод	5.00	–
2955	378889.44	1231497.11	052° 15' 15.93"	038° 12' 38.49"	Картометрический метод	5.00	–
2956	378888.54	1231490.09	052° 15' 15.90"	038° 12' 38.12"	Картометрический метод	5.00	–
2957	378881.84	1231480.20	052° 15' 15.68"	038° 12' 37.60"	Картометрический метод	5.00	–
2958	378883.56	1231475.36	052° 15' 15.74"	038° 12' 37.34"	Картометрический метод	5.00	–
2959	378898.72	1231467.68	052° 15' 16.22"	038° 12' 36.93"	Картометрический метод	5.00	–
2960	378912.81	1231453.73	052° 15' 16.68"	038° 12' 36.20"	Картометрический метод	5.00	–
2961	378917.67	1231443.67	052° 15' 16.83"	038° 12' 35.66"	Картометрический метод	5.00	–
2962	378924.54	1231436.26	052° 15' 17.06"	038° 12' 35.27"	Картометрический метод	5.00	–
2963	378932.81	1231433.92	052° 15' 17.32"	038° 12' 35.15"	Картометрический метод	5.00	–
2964	378939.06	1231434.62	052° 15' 17.53"	038° 12' 35.18"	Картометрический метод	5.00	–
2965	378947.77	1231439.75	052° 15' 17.81"	038° 12' 35.45"	Картометрический метод	5.00	–
2966	378958.65	1231446.36	052° 15' 18.16"	038° 12' 35.80"	Картометрический метод	5.00	–
2967	378974.51	1231453.39	052° 15' 18.68"	038° 12' 36.17"	Картометрический метод	5.00	–
2968	378988.21	1231459.61	052° 15' 19.12"	038° 12' 36.49"	Картометрический метод	5.00	–
2969	379018.66	1231463.89	052° 15' 20.10"	038° 12' 36.71"	Картометрический метод	5.00	–
2970	379039.87	1231469.14	052° 15' 20.79"	038° 12' 36.98"	Картометрический метод	5.00	–
2971	379066.93	1231481.02	052° 15' 21.67"	038° 12' 37.60"	Картометрический метод	5.00	–
2972	379074.87	1231484.65	052° 15' 21.93"	038° 12' 37.79"	Картометрический метод	5.00	–
2973	379079.43	1231488.35	052° 15' 22.07"	038° 12' 37.99"	Картометрический метод	5.00	–
2974	379089.46	1231490.11	052° 15' 22.40"	038° 12' 38.08"	Картометрический метод	5.00	–
2975	379094.54	1231493.00	052° 15' 22.56"	038° 12' 38.23"	Картометрический метод	5.00	–
2976	379098.27	1231498.95	052° 15' 22.68"	038° 12' 38.54"	Картометрический метод	5.00	–
2977	379105.02	1231499.28	052° 15' 22.90"	038° 12' 38.56"	Картометрический метод	5.00	–
2978	379121.54	1231495.02	052° 15' 23.44"	038° 12' 38.33"	Картометрический метод	5.00	–
2979	379136.37	1231484.16	052° 15' 23.92"	038° 12' 37.76"	Картометрический метод	5.00	–
2980	379144.28	1231472.47	052° 15' 24.17"	038° 12' 37.14"	Картометрический метод	5.00	–
2981	379157.29	1231458.18	052° 15' 24.59"	038° 12' 36.38"	Картометрический метод	5.00	–
2982	379164.59	1231448.74	052° 15' 24.82"	038° 12' 35.88"	Картометрический метод	5.00	–
2983	379166.16	1231443.54	052° 15' 24.87"	038° 12' 35.61"	Картометрический метод	5.00	–
2984	379165.23	1231439.91	052° 15' 24.84"	038° 12' 35.42"	Картометрический метод	5.00	–
2985	379159.32	1231435.17	052° 15' 24.65"	038° 12' 35.17"	Картометрический метод	5.00	–

2986	379160.97	1231423.00	052° 15' 24.70"	038° 12' 34.53"	Картометрический метод	5.00	–
2987	379160.27	1231415.89	052° 15' 24.68"	038° 12' 34.15"	Картометрический метод	5.00	–
2988	379157.06	1231406.68	052° 15' 24.58"	038° 12' 33.67"	Картометрический метод	5.00	–
2989	379157.06	1231400.74	052° 15' 24.57"	038° 12' 33.35"	Картометрический метод	5.00	–
2990	379160.80	1231394.89	052° 15' 24.70"	038° 12' 33.04"	Картометрический метод	5.00	–
2991	379177.12	1231384.67	052° 15' 25.22"	038° 12' 32.50"	Картометрический метод	5.00	–
2992	379184.61	1231384.04	052° 15' 25.46"	038° 12' 32.47"	Картометрический метод	5.00	–
2993	379191.40	1231386.30	052° 15' 25.68"	038° 12' 32.59"	Картометрический метод	5.00	–
2994	379200.88	1231394.13	052° 15' 25.99"	038° 12' 33.00"	Картометрический метод	5.00	–
2995	379210.42	1231399.22	052° 15' 26.30"	038° 12' 33.26"	Картометрический метод	5.00	–
2996	379221.78	1231400.95	052° 15' 26.67"	038° 12' 33.35"	Картометрический метод	5.00	–
2997	379242.24	1231408.55	052° 15' 27.33"	038° 12' 33.75"	Картометрический метод	5.00	–
2998	379256.96	1231415.18	052° 15' 27.81"	038° 12' 34.09"	Картометрический метод	5.00	–
2999	379263.91	1231421.58	052° 15' 28.03"	038° 12' 34.43"	Картометрический метод	5.00	–
3000	379270.77	1231431.73	052° 15' 28.26"	038° 12' 34.96"	Картометрический метод	5.00	–
3001	379279.95	1231437.15	052° 15' 28.55"	038° 12' 35.25"	Картометрический метод	5.00	–
3002	379291.48	1231440.91	052° 15' 28.93"	038° 12' 35.44"	Картометрический метод	5.00	–
3003	379314.02	1231441.02	052° 15' 29.66"	038° 12' 35.45"	Картометрический метод	5.00	–
3004	379323.69	1231443.15	052° 15' 29.97"	038° 12' 35.56"	Картометрический метод	5.00	–
3005	379326.65	1231441.41	052° 15' 30.07"	038° 12' 35.46"	Картометрический метод	5.00	–
3006	379332.44	1231433.36	052° 15' 30.25"	038° 12' 35.04"	Картометрический метод	5.00	–
3007	379339.52	1231421.66	052° 15' 30.48"	038° 12' 34.42"	Картометрический метод	5.00	–
3008	379343.77	1231409.97	052° 15' 30.62"	038° 12' 33.80"	Картометрический метод	5.00	–
3009	379349.77	1231397.68	052° 15' 30.81"	038° 12' 33.15"	Картометрический метод	5.00	–
3010	379357.80	1231385.75	052° 15' 31.07"	038° 12' 32.52"	Картометрический метод	5.00	–
3011	379370.36	1231370.41	052° 15' 31.47"	038° 12' 31.71"	Картометрический метод	5.00	–
3012	379372.02	1231364.60	052° 15' 31.52"	038° 12' 31.40"	Картометрический метод	5.00	–
3013	379369.77	1231353.98	052° 15' 31.45"	038° 12' 30.85"	Картометрический метод	5.00	–
3014	379366.24	1231341.35	052° 15' 31.33"	038° 12' 30.18"	Картометрический метод	5.00	–
3015	379365.93	1231329.72	052° 15' 31.32"	038° 12' 29.57"	Картометрический метод	5.00	–
3016	379370.76	1231323.00	052° 15' 31.48"	038° 12' 29.21"	Картометрический метод	5.00	–
3017	379385.97	1231320.12	052° 15' 31.97"	038° 12' 29.06"	Картометрический метод	5.00	–
3018	379390.21	1231315.08	052° 15' 32.11"	038° 12' 28.79"	Картометрический метод	5.00	–
3019	379393.49	1231301.97	052° 15' 32.21"	038° 12' 28.10"	Картометрический метод	5.00	–
3020	379398.71	1231291.47	052° 15' 32.38"	038° 12' 27.54"	Картометрический метод	5.00	–
3021	379410.81	1231284.37	052° 15' 32.77"	038° 12' 27.17"	Картометрический метод	5.00	–
3022	379427.12	1231281.25	052° 15' 33.30"	038° 12' 27.00"	Картометрический метод	5.00	–
3023	379443.20	1231281.32	052° 15' 33.82"	038° 12' 27.00"	Картометрический метод	5.00	–

3024	379461.93	1231287.72	052° 15' 34.42"	038° 12' 27.33"	Картометрический метод	5.00	–
3025	379485.66	1231301.26	052° 15' 35.19"	038° 12' 28.04"	Картометрический метод	5.00	–
3026	379494.97	1231301.92	052° 15' 35.49"	038° 12' 28.08"	Картометрический метод	5.00	–
3027	379512.55	1231299.73	052° 15' 36.06"	038° 12' 27.96"	Картометрический метод	5.00	–
3028	379524.50	1231297.12	052° 15' 36.45"	038° 12' 27.82"	Картометрический метод	5.00	–
3029	379531.62	1231288.06	052° 15' 36.68"	038° 12' 27.34"	Картометрический метод	5.00	–
3030	379541.58	1231270.97	052° 15' 37.00"	038° 12' 26.43"	Картометрический метод	5.00	–
3031	379545.16	1231252.14	052° 15' 37.11"	038° 12' 25.44"	Картометрический метод	5.00	–
3032	379549.50	1231229.19	052° 15' 37.25"	038° 12' 24.23"	Картометрический метод	5.00	–
3033	379554.34	1231223.25	052° 15' 37.41"	038° 12' 23.92"	Картометрический метод	5.00	–
3034	379565.27	1231221.10	052° 15' 37.76"	038° 12' 23.80"	Картометрический метод	5.00	–
3035	379567.96	1231219.27	052° 15' 37.85"	038° 12' 23.70"	Картометрический метод	5.00	–
3036	379569.10	1231214.44	052° 15' 37.88"	038° 12' 23.45"	Картометрический метод	5.00	–
3037	379567.57	1231209.63	052° 15' 37.83"	038° 12' 23.20"	Картометрический метод	5.00	–
3038	379559.70	1231206.77	052° 15' 37.58"	038° 12' 23.05"	Картометрический метод	5.00	–
3039	379549.66	1231203.12	052° 15' 37.25"	038° 12' 22.86"	Картометрический метод	5.00	–
3040	379538.81	1231195.31	052° 15' 36.90"	038° 12' 22.45"	Картометрический метод	5.00	–
3041	379531.32	1231182.20	052° 15' 36.66"	038° 12' 21.76"	Картометрический метод	5.00	–
3042	379528.82	1231171.04	052° 15' 36.57"	038° 12' 21.17"	Картометрический метод	5.00	–
3043	379530.77	1231163.70	052° 15' 36.64"	038° 12' 20.78"	Картометрический метод	5.00	–
3044	379538.95	1231158.10	052° 15' 36.90"	038° 12' 20.48"	Картометрический метод	5.00	–
3045	379561.02	1231147.27	052° 15' 37.61"	038° 12' 19.91"	Картометрический метод	5.00	–
3046	379568.11	1231139.13	052° 15' 37.84"	038° 12' 19.48"	Картометрический метод	5.00	–
3047	379577.99	1231132.95	052° 15' 38.16"	038° 12' 19.15"	Картометрический метод	5.00	–
3048	379590.55	1231137.95	052° 15' 38.57"	038° 12' 19.41"	Картометрический метод	5.00	–
3049	379605.39	1231134.43	052° 15' 39.05"	038° 12' 19.22"	Картометрический метод	5.00	–
3050	379621.78	1231136.30	052° 15' 39.58"	038° 12' 19.32"	Картометрический метод	5.00	–
3051	379635.44	1231140.75	052° 15' 40.02"	038° 12' 19.55"	Картометрический метод	5.00	–
3052	379643.09	1231145.36	052° 15' 40.27"	038° 12' 19.79"	Картометрический метод	5.00	–
3053	379656.28	1231165.88	052° 15' 40.70"	038° 12' 20.87"	Картометрический метод	5.00	–
3054	379659.01	1231179.08	052° 15' 40.79"	038° 12' 21.57"	Картометрический метод	5.00	–
3055	379659.94	1231189.81	052° 15' 40.82"	038° 12' 22.13"	Картометрический метод	5.00	–
3056	379662.62	1231195.72	052° 15' 40.91"	038° 12' 22.44"	Картометрический метод	5.00	–
3057	379668.45	1231199.63	052° 15' 41.09"	038° 12' 22.65"	Картометрический метод	5.00	–
3058	379679.07	1231199.37	052° 15' 41.44"	038° 12' 22.63"	Картометрический метод	5.00	–
3059	379695.61	1231206.61	052° 15' 41.97"	038° 12' 23.01"	Картометрический метод	5.00	–
3060	379712.79	1231201.90	052° 15' 42.53"	038° 12' 22.76"	Картометрический метод	5.00	–
3061	379729.49	1231195.78	052° 15' 43.07"	038° 12' 22.43"	Картометрический метод	5.00	–

3062	379736.52	1231190.08	052° 15' 43.30"	038° 12' 22.13"	Картометрический метод	5.00	–
3063	379742.76	1231191.44	052° 15' 43.50"	038° 12' 22.20"	Картометрический метод	5.00	–
3064	379748.38	1231187.43	052° 15' 43.68"	038° 12' 21.99"	Картометрический метод	5.00	–
3065	379757.60	1231187.78	052° 15' 43.98"	038° 12' 22.00"	Картометрический метод	5.00	–
3066	379764.33	1231182.97	052° 15' 44.19"	038° 12' 21.75"	Картометрический метод	5.00	–
3067	379764.12	1231178.00	052° 15' 44.19"	038° 12' 21.49"	Картометрический метод	5.00	–
3068	379757.98	1231165.42	052° 15' 43.99"	038° 12' 20.83"	Картометрический метод	5.00	–
3069	379764.15	1231159.56	052° 15' 44.19"	038° 12' 20.52"	Картометрический метод	5.00	–
3070	379771.95	1231159.87	052° 15' 44.44"	038° 12' 20.53"	Картометрический метод	5.00	–
3071	379786.76	1231165.62	052° 15' 44.92"	038° 12' 20.83"	Картометрический метод	5.00	–
3072	379797.39	1231173.41	052° 15' 45.26"	038° 12' 21.24"	Картометрический метод	5.00	–
3073	379813.08	1231182.48	052° 15' 45.77"	038° 12' 21.71"	Картометрический метод	5.00	–
3074	379826.51	1231180.79	052° 15' 46.21"	038° 12' 21.62"	Картометрический метод	5.00	–
3075	379841.50	1231188.83	052° 15' 46.69"	038° 12' 22.04"	Картометрический метод	5.00	–
3076	379850.70	1231197.83	052° 15' 46.99"	038° 12' 22.52"	Картометрический метод	5.00	–
3077	379851.24	1231214.77	052° 15' 47.01"	038° 12' 23.41"	Картометрический метод	5.00	–
3078	379855.69	1231219.14	052° 15' 47.15"	038° 12' 23.64"	Картометрический метод	5.00	–
3079	379869.35	1231220.62	052° 15' 47.60"	038° 12' 23.71"	Картометрический метод	5.00	–
3080	379876.38	1231223.90	052° 15' 47.82"	038° 12' 23.89"	Картометрический метод	5.00	–
3081	379882.15	1231222.50	052° 15' 48.01"	038° 12' 23.81"	Картометрический метод	5.00	–
3082	379890.51	1231207.51	052° 15' 48.28"	038° 12' 23.02"	Картометрический метод	5.00	–
3083	379900.89	1231202.67	052° 15' 48.61"	038° 12' 22.76"	Картометрический метод	5.00	–
3084	379928.44	1231196.58	052° 15' 49.51"	038° 12' 22.43"	Картометрический метод	5.00	–
3085	379935.93	1231185.66	052° 15' 49.75"	038° 12' 21.86"	Картометрический метод	5.00	–
3086	379944.28	1231184.09	052° 15' 50.02"	038° 12' 21.77"	Картометрический метод	5.00	–
3087	379952.56	1231181.36	052° 15' 50.28"	038° 12' 21.63"	Картометрический метод	5.00	–
3088	379961.92	1231176.37	052° 15' 50.59"	038° 12' 21.36"	Картометрический метод	5.00	–
3089	379964.11	1231171.22	052° 15' 50.66"	038° 12' 21.09"	Картометрический метод	5.00	–
3090	379963.95	1231164.19	052° 15' 50.65"	038° 12' 20.72"	Картометрический метод	5.00	–
3091	379974.65	1231155.29	052° 15' 51.00"	038° 12' 20.25"	Картометрический метод	5.00	–
3092	379980.42	1231145.15	052° 15' 51.18"	038° 12' 19.71"	Картометрический метод	5.00	–
3093	379988.41	1231140.52	052° 15' 51.44"	038° 12' 19.47"	Картометрический метод	5.00	–
3094	379995.02	1231139.21	052° 15' 51.65"	038° 12' 19.40"	Картометрический метод	5.00	–
3095	380005.32	1231139.29	052° 15' 51.99"	038° 12' 19.40"	Картометрический метод	5.00	–
3096	380036.93	1231156.23	052° 15' 53.01"	038° 12' 20.28"	Картометрический метод	5.00	–
3097	380052.46	1231155.53	052° 15' 53.51"	038° 12' 20.24"	Картометрический метод	5.00	–
3098	380062.38	1231148.66	052° 15' 53.83"	038° 12' 19.88"	Картометрический метод	5.00	–
3099	380070.81	1231138.75	052° 15' 54.10"	038° 12' 19.36"	Картометрический метод	5.00	–

3100	380091.49	1231124.15	052° 15' 54.77"	038° 12' 18.58"	Картометрический метод	5.00	–
3101	380097.03	1231123.99	052° 15' 54.95"	038° 12' 18.57"	Картометрический метод	5.00	–
3102	380117.01	1231131.80	052° 15' 55.60"	038° 12' 18.98"	Картометрический метод	5.00	–
3103	380129.45	1231130.89	052° 15' 56.00"	038° 12' 18.93"	Картометрический метод	5.00	–
3104	380151.98	1231126.26	052° 15' 56.73"	038° 12' 18.68"	Картометрический метод	5.00	–
3105	380164.63	1231121.42	052° 15' 57.14"	038° 12' 18.42"	Картометрический метод	5.00	–
3106	380193.11	1231121.03	052° 15' 58.06"	038° 12' 18.40"	Картометрический метод	5.00	–
3107	380212.16	1231110.02	052° 15' 58.67"	038° 12' 17.81"	Картометрический метод	5.00	–
3108	380228.08	1231098.39	052° 15' 59.19"	038° 12' 17.20"	Картометрический метод	5.00	–
3109	380252.67	1231085.20	052° 15' 59.98"	038° 12' 16.50"	Картометрический метод	5.00	–
3110	380274.37	1231067.17	052° 16' 00.68"	038° 12' 15.54"	Картометрический метод	5.00	–
3111	380301.14	1231049.92	052° 16' 01.55"	038° 12' 14.63"	Картометрический метод	5.00	–
3112	380315.81	1231038.88	052° 16' 02.02"	038° 12' 14.04"	Картометрический метод	5.00	–
3113	380331.62	1231023.30	052° 16' 02.53"	038° 12' 13.21"	Картометрический метод	5.00	–
3114	380346.20	1231018.62	052° 16' 03.00"	038° 12' 12.97"	Картометрический метод	5.00	–
3115	380364.21	1231026.25	052° 16' 03.58"	038° 12' 13.36"	Картометрический метод	5.00	–
3116	380373.57	1231026.82	052° 16' 03.89"	038° 12' 13.39"	Картометрический метод	5.00	–
3117	380387.31	1231018.55	052° 16' 04.33"	038° 12' 12.95"	Картометрический метод	5.00	–
3118	380403.47	1231018.08	052° 16' 04.85"	038° 12' 12.93"	Картометрический метод	5.00	–
3119	380411.56	1231006.79	052° 16' 05.11"	038° 12' 12.33"	Картометрический метод	5.00	–
3120	380424.32	1230994.79	052° 16' 05.52"	038° 12' 11.69"	Картометрический метод	5.00	–
3121	380454.99	1230988.81	052° 16' 06.52"	038° 12' 11.37"	Картометрический метод	5.00	–
3122	380485.98	1230987.24	052° 16' 07.52"	038° 12' 11.28"	Картометрический метод	5.00	–
3123	380507.21	1230996.89	052° 16' 08.21"	038° 12' 11.79"	Картометрический метод	5.00	–
3124	380519.39	1231004.18	052° 16' 08.60"	038° 12' 12.17"	Картометрический метод	5.00	–
3125	380539.18	1231003.34	052° 16' 09.24"	038° 12' 12.12"	Картометрический метод	5.00	–
3126	380551.30	1230994.19	052° 16' 09.63"	038° 12' 11.64"	Картометрический метод	5.00	–
3127	380565.17	1230985.70	052° 16' 10.08"	038° 12' 11.18"	Картометрический метод	5.00	–
3128	380582.27	1230973.99	052° 16' 10.63"	038° 12' 10.56"	Картометрический метод	5.00	–
3129	380585.37	1230965.50	052° 16' 10.73"	038° 12' 10.12"	Картометрический метод	5.00	–
3130	380583.48	1230947.46	052° 16' 10.67"	038° 12' 09.16"	Картометрический метод	5.00	–
3131	380584.97	1230934.80	052° 16' 10.71"	038° 12' 08.50"	Картометрический метод	5.00	–
3132	380596.14	1230922.54	052° 16' 11.07"	038° 12' 07.85"	Картометрический метод	5.00	–
3133	380608.26	1230909.21	052° 16' 11.46"	038° 12' 07.14"	Картометрический метод	5.00	–
3134	380617.02	1230908.94	052° 16' 11.75"	038° 12' 07.13"	Картометрический метод	5.00	–
3135	380643.01	1230894.26	052° 16' 12.59"	038° 12' 06.35"	Картометрический метод	5.00	–
3136	380657.28	1230880.26	052° 16' 13.05"	038° 12' 05.61"	Картометрический метод	5.00	–
3137	380663.75	1230867.33	052° 16' 13.25"	038° 12' 04.92"	Картометрический метод	5.00	–

3138	380669.13	1230863.96	052° 16' 13.43"	038° 12' 04.74"	Картометрический метод	5.00	–
3139	380679.24	1230847.13	052° 16' 13.75"	038° 12' 03.85"	Картометрический метод	5.00	–
3140	380680.31	1230832.99	052° 16' 13.79"	038° 12' 03.11"	Картометрический метод	5.00	–
3141	380684.08	1230825.18	052° 16' 13.91"	038° 12' 02.69"	Картометрический метод	5.00	–
3142	380701.19	1230806.86	052° 16' 14.46"	038° 12' 01.73"	Картометрический метод	5.00	–
3143	380716.54	1230780.46	052° 16' 14.95"	038° 12' 00.33"	Картометрический метод	5.00	–
3144	380738.89	1230755.15	052° 16' 15.67"	038° 11' 58.99"	Картометрический метод	5.00	–
3145	380764.48	1230731.98	052° 16' 16.50"	038° 11' 57.76"	Картометрический метод	5.00	–
3146	380788.86	1230712.73	052° 16' 17.28"	038° 11' 56.74"	Картометрический метод	5.00	–
3147	380798.15	1230701.82	052° 16' 17.58"	038° 11' 56.17"	Картометрический метод	5.00	–
3148	380793.97	1230681.89	052° 16' 17.44"	038° 11' 55.12"	Картометрический метод	5.00	–
3149	380786.84	1230662.22	052° 16' 17.21"	038° 11' 54.08"	Картометрический метод	5.00	–
3150	380790.20	1230654.68	052° 16' 17.32"	038° 11' 53.68"	Картометрический метод	5.00	–
3151	380795.73	1230656.70	052° 16' 17.50"	038° 11' 53.79"	Картометрический метод	5.00	–
3152	380804.34	1230672.46	052° 16' 17.78"	038° 11' 54.62"	Картометрический метод	5.00	–
3153	380811.75	1230680.94	052° 16' 18.02"	038° 11' 55.06"	Картометрический метод	5.00	–
3154	380835.18	1230673.13	052° 16' 18.78"	038° 11' 54.65"	Картометрический метод	5.00	–
3155	380849.86	1230661.01	052° 16' 19.25"	038° 11' 54.00"	Картометрический метод	5.00	–
3156	380854.85	1230644.58	052° 16' 19.41"	038° 11' 53.14"	Картометрический метод	5.00	–
3157	380869.79	1230628.69	052° 16' 19.89"	038° 11' 52.29"	Картометрический метод	5.00	–
3158	380892.42	1230620.48	052° 16' 20.62"	038° 11' 51.86"	Картометрический метод	5.00	–
3159	380913.07	1230623.19	052° 16' 21.29"	038° 11' 52.00"	Картометрический метод	5.00	–
3160	380951.94	1230623.72	052° 16' 22.55"	038° 11' 52.02"	Картометрический метод	5.00	–
3161	380982.78	1230636.91	052° 16' 23.55"	038° 11' 52.70"	Картометрический метод	5.00	–
3162	380989.52	1230643.10	052° 16' 23.76"	038° 11' 53.03"	Картометрический метод	5.00	–
3163	380995.71	1230642.70	052° 16' 23.97"	038° 11' 53.01"	Картометрический метод	5.00	–
3164	380997.06	1230634.62	052° 16' 24.01"	038° 11' 52.58"	Картометрический метод	5.00	–
3165	381009.04	1230627.48	052° 16' 24.39"	038° 11' 52.20"	Картометрический метод	5.00	–
3166	381017.26	1230627.75	052° 16' 24.66"	038° 11' 52.21"	Картометрический метод	5.00	–
3167	381021.97	1230621.55	052° 16' 24.81"	038° 11' 51.89"	Картометрический метод	5.00	–
3168	381021.30	1230613.74	052° 16' 24.79"	038° 11' 51.47"	Картометрический метод	5.00	–
3169	381024.80	1230614.82	052° 16' 24.90"	038° 11' 51.53"	Картометрический метод	5.00	–
3170	381029.92	1230628.42	052° 16' 25.07"	038° 11' 52.25"	Картометрический метод	5.00	–
3171	381031.67	1230640.95	052° 16' 25.13"	038° 11' 52.91"	Картометрический метод	5.00	–
3172	381041.90	1230645.52	052° 16' 25.46"	038° 11' 53.15"	Картометрический метод	5.00	–
3173	381054.56	1230645.79	052° 16' 25.87"	038° 11' 53.16"	Картометрический метод	5.00	–
3174	381069.38	1230641.62	052° 16' 26.35"	038° 11' 52.93"	Картометрический метод	5.00	–
3175	381087.29	1230637.85	052° 16' 26.93"	038° 11' 52.73"	Картометрический метод	5.00	–

3176	381110.45	1230630.04	052° 16' 27.68"	038° 11' 52.32"	Картометрический метод	5.00	–
3177	381122.97	1230622.77	052° 16' 28.08"	038° 11' 51.93"	Картометрический метод	5.00	–
3178	381130.65	1230615.49	052° 16' 28.33"	038° 11' 51.54"	Картометрический метод	5.00	–
3179	381147.35	1230597.31	052° 16' 28.87"	038° 11' 50.58"	Картометрический метод	5.00	–
3180	381161.76	1230583.44	052° 16' 29.33"	038° 11' 49.85"	Картометрический метод	5.00	–
3181	381169.03	1230570.24	052° 16' 29.56"	038° 11' 49.15"	Картометрический метод	5.00	–
3182	381183.98	1230536.58	052° 16' 30.04"	038° 11' 47.37"	Картометрический метод	5.00	–
3183	381189.77	1230527.96	052° 16' 30.23"	038° 11' 46.91"	Картометрический метод	5.00	–
3184	381199.87	1230517.05	052° 16' 30.55"	038° 11' 46.34"	Картометрический метод	5.00	–
3185	381218.73	1230495.10	052° 16' 31.16"	038° 11' 45.18"	Картометрический метод	5.00	–
3186	381233.07	1230476.72	052° 16' 31.62"	038° 11' 44.20"	Картометрический метод	5.00	–
3187	381254.82	1230454.56	052° 16' 32.32"	038° 11' 43.03"	Картометрический метод	5.00	–
3188	381265.05	1230450.86	052° 16' 32.65"	038° 11' 42.83"	Картометрический метод	5.00	–
3189	381281.48	1230441.90	052° 16' 33.18"	038° 11' 42.36"	Картометрический метод	5.00	–
3190	381295.29	1230426.75	052° 16' 33.63"	038° 11' 41.56"	Картометрический метод	5.00	–
3191	381313.94	1230410.32	052° 16' 34.23"	038° 11' 40.68"	Картометрический метод	5.00	–
3192	381324.51	1230394.77	052° 16' 34.57"	038° 11' 39.86"	Картометрический метод	5.00	–
3193	381331.31	1230387.90	052° 16' 34.79"	038° 11' 39.50"	Картометрический метод	5.00	–
3194	381341.88	1230377.46	052° 16' 35.13"	038° 11' 38.95"	Картометрический метод	5.00	–
3195	381348.41	1230365.07	052° 16' 35.34"	038° 11' 38.29"	Картометрический метод	5.00	–
3196	381347.81	1230354.77	052° 16' 35.32"	038° 11' 37.75"	Картометрический метод	5.00	–
3197	381348.95	1230349.05	052° 16' 35.36"	038° 11' 37.45"	Картометрический метод	5.00	–
3198	381355.89	1230347.90	052° 16' 35.58"	038° 11' 37.38"	Картометрический метод	5.00	–
3199	381364.57	1230349.25	052° 16' 35.86"	038° 11' 37.45"	Картометрический метод	5.00	–
3200	381373.39	1230354.23	052° 16' 36.15"	038° 11' 37.71"	Картометрический метод	5.00	–
3201	381392.92	1230369.11	052° 16' 36.78"	038° 11' 38.49"	Картометрический метод	5.00	–
3202	381411.61	1230390.81	052° 16' 37.39"	038° 11' 39.63"	Картометрический метод	5.00	–
3203	381417.69	1230368.70	052° 16' 37.58"	038° 11' 38.47"	Картометрический метод	5.00	–
3204	381427.56	1230338.58	052° 16' 37.90"	038° 11' 36.88"	Картометрический метод	5.00	–
3205	381426.10	1230334.45	052° 16' 37.85"	038° 11' 36.66"	Картометрический метод	5.00	–
3206	381420.73	1230328.17	052° 16' 37.68"	038° 11' 36.33"	Картометрический метод	5.00	–
3207	381416.98	1230318.85	052° 16' 37.55"	038° 11' 35.84"	Картометрический метод	5.00	–
3208	381419.59	1230310.26	052° 16' 37.64"	038° 11' 35.38"	Картометрический метод	5.00	–
3209	381420.46	1230300.23	052° 16' 37.66"	038° 11' 34.86"	Картометрический метод	5.00	–
3210	381420.46	1230287.10	052° 16' 37.66"	038° 11' 34.16"	Картометрический метод	5.00	–
3211	381421.67	1230279.89	052° 16' 37.70"	038° 11' 33.78"	Картометрический метод	5.00	–
3212	381425.44	1230278.55	052° 16' 37.82"	038° 11' 33.71"	Картометрический метод	5.00	–
3213	381426.99	1230268.99	052° 16' 37.87"	038° 11' 33.21"	Картометрический метод	5.00	–

3214	381424.30	1230268.45	052° 16' 37.78"	038° 11' 33.18"	Картометрический метод	5.00	–
3215	381420.93	1230271.81	052° 16' 37.67"	038° 11' 33.36"	Картометрический метод	5.00	–
3216	381416.69	1230270.33	052° 16' 37.54"	038° 11' 33.28"	Картометрический метод	5.00	–
3217	381411.57	1230266.63	052° 16' 37.37"	038° 11' 33.09"	Картометрический метод	5.00	–
3218	381409.42	1230260.03	052° 16' 37.30"	038° 11' 32.74"	Картометрический метод	5.00	–
3219	381408.61	1230248.25	052° 16' 37.27"	038° 11' 32.12"	Картометрический метод	5.00	–
3220	381409.35	1230237.47	052° 16' 37.30"	038° 11' 31.55"	Картометрический метод	5.00	–
3221	381411.78	1230226.16	052° 16' 37.37"	038° 11' 30.95"	Картометрический метод	5.00	–
3222	381421.81	1230210.27	052° 16' 37.69"	038° 11' 30.11"	Картометрический метод	5.00	–
3223	381425.04	1230208.38	052° 16' 37.80"	038° 11' 30.01"	Картометрический метод	5.00	–
3224	381429.75	1230208.65	052° 16' 37.95"	038° 11' 30.02"	Картометрический метод	5.00	–
3225	381436.69	1230206.23	052° 16' 38.18"	038° 11' 29.89"	Картометрический метод	5.00	–
3226	381440.46	1230199.97	052° 16' 38.30"	038° 11' 29.56"	Картометрический метод	5.00	–
3227	381447.13	1230186.84	052° 16' 38.51"	038° 11' 28.87"	Картометрический метод	5.00	–
3228	381457.77	1230179.23	052° 16' 38.85"	038° 11' 28.47"	Картометрический метод	5.00	–
3229	381466.86	1230175.46	052° 16' 39.15"	038° 11' 28.26"	Картометрический метод	5.00	–
3230	381480.59	1230172.36	052° 16' 39.59"	038° 11' 28.10"	Картометрический метод	5.00	–
3231	381492.11	1230171.42	052° 16' 39.96"	038° 11' 28.05"	Картометрический метод	5.00	–
3232	381505.24	1230170.68	052° 16' 40.39"	038° 11' 28.00"	Картометрический метод	5.00	–
3233	381513.92	1230171.35	052° 16' 40.67"	038° 11' 28.04"	Картометрический метод	5.00	–
3234	381516.41	1230174.18	052° 16' 40.75"	038° 11' 28.19"	Картометрический метод	5.00	–
3235	381518.70	1230176.87	052° 16' 40.83"	038° 11' 28.33"	Картометрический метод	5.00	–
3236	381524.36	1230177.61	052° 16' 41.01"	038° 11' 28.37"	Картометрический метод	5.00	–
3237	381531.16	1230176.80	052° 16' 41.23"	038° 11' 28.32"	Картометрический метод	5.00	–
3238	381535.61	1230178.49	052° 16' 41.37"	038° 11' 28.41"	Картометрический метод	5.00	–
3239	381538.16	1230181.58	052° 16' 41.46"	038° 11' 28.57"	Картометрический метод	5.00	–
3240	381538.97	1230184.82	052° 16' 41.48"	038° 11' 28.74"	Картометрический метод	5.00	–
3241	381540.72	1230184.95	052° 16' 41.54"	038° 11' 28.75"	Картометрический метод	5.00	–
3242	381544.90	1230183.24	052° 16' 41.67"	038° 11' 28.66"	Картометрический метод	5.00	–
3243	381548.87	1230180.80	052° 16' 41.80"	038° 11' 28.53"	Картометрический метод	5.00	–
3244	381555.11	1230179.35	052° 16' 42.00"	038° 11' 28.45"	Картометрический метод	5.00	–
3245	381558.90	1230172.43	052° 16' 42.13"	038° 11' 28.09"	Картометрический метод	5.00	–
3246	381563.48	1230170.27	052° 16' 42.27"	038° 11' 27.97"	Картометрический метод	5.00	–
3247	381567.05	1230170.07	052° 16' 42.39"	038° 11' 27.96"	Картометрический метод	5.00	–
3248	381572.17	1230173.50	052° 16' 42.55"	038° 11' 28.14"	Картометрический метод	5.00	–
3249	381575.63	1230175.96	052° 16' 42.67"	038° 11' 28.27"	Картометрический метод	5.00	–
3250	381580.64	1230177.01	052° 16' 42.83"	038° 11' 28.32"	Картометрический метод	5.00	–
3251	381583.55	1230178.55	052° 16' 42.92"	038° 11' 28.40"	Картометрический метод	5.00	–

3252	381585.06	1230181.69	052° 16' 42.97"	038° 11' 28.57"	Картометрический метод	5.00	–
3253	381587.78	1230182.16	052° 16' 43.06"	038° 11' 28.59"	Картометрический метод	5.00	–
3254	381600.37	1230181.36	052° 16' 43.47"	038° 11' 28.55"	Картометрический метод	5.00	–
3255	381609.05	1230183.13	052° 16' 43.75"	038° 11' 28.64"	Картометрический метод	5.00	–
3256	381625.89	1230182.66	052° 16' 44.29"	038° 11' 28.61"	Картометрический метод	5.00	–
3257	381634.25	1230178.89	052° 16' 44.56"	038° 11' 28.41"	Картометрический метод	5.00	–
3258	381638.36	1230174.02	052° 16' 44.70"	038° 11' 28.15"	Картометрический метод	5.00	–
3259	381644.22	1230171.86	052° 16' 44.89"	038° 11' 28.04"	Картометрический метод	5.00	–
3260	381653.36	1230171.26	052° 16' 45.18"	038° 11' 28.00"	Картометрический метод	5.00	–
3261	381659.23	1230176.76	052° 16' 45.37"	038° 11' 28.29"	Картометрический метод	5.00	–
3262	381659.81	1230179.74	052° 16' 45.39"	038° 11' 28.45"	Картометрический метод	5.00	–
3263	381659.08	1230185.67	052° 16' 45.37"	038° 11' 28.76"	Картометрический метод	5.00	–
3264	381663.07	1230187.51	052° 16' 45.50"	038° 11' 28.86"	Картометрический метод	5.00	–
3265	381665.01	1230190.31	052° 16' 45.56"	038° 11' 29.01"	Картометрический метод	5.00	–
3266	381667.29	1230190.77	052° 16' 45.63"	038° 11' 29.03"	Картометрический метод	5.00	–
3267	381671.39	1230186.97	052° 16' 45.77"	038° 11' 28.83"	Картометрический метод	5.00	–
3268	381685.06	1230181.60	052° 16' 46.21"	038° 11' 28.54"	Картометрический метод	5.00	–
3269	381690.09	1230177.44	052° 16' 46.37"	038° 11' 28.32"	Картометрический метод	5.00	–
3270	381694.26	1230170.39	052° 16' 46.50"	038° 11' 27.95"	Картометрический метод	5.00	–
3271	381707.00	1230166.25	052° 16' 46.92"	038° 11' 27.73"	Картометрический метод	5.00	–
3272	381709.34	1230164.35	052° 16' 46.99"	038° 11' 27.63"	Картометрический метод	5.00	–
3273	381710.64	1230160.15	052° 16' 47.03"	038° 11' 27.40"	Картометрический метод	5.00	–
3274	381720.98	1230160.24	052° 16' 47.37"	038° 11' 27.41"	Картометрический метод	5.00	–
3275	381727.44	1230156.47	052° 16' 47.58"	038° 11' 27.21"	Картометрический метод	5.00	–
3276	381737.54	1230154.79	052° 16' 47.90"	038° 11' 27.12"	Картометрический метод	5.00	–
3277	381746.10	1230156.87	052° 16' 48.18"	038° 11' 27.22"	Картометрический метод	5.00	–
3278	381750.27	1230155.46	052° 16' 48.31"	038° 11' 27.15"	Картометрический метод	5.00	–
3279	381756.60	1230150.00	052° 16' 48.52"	038° 11' 26.86"	Картометрический метод	5.00	–
3280	381761.72	1230149.20	052° 16' 48.68"	038° 11' 26.82"	Картометрический метод	5.00	–
3281	381768.65	1230141.72	052° 16' 48.91"	038° 11' 26.42"	Картометрический метод	5.00	–
3282	381781.85	1230134.92	052° 16' 49.33"	038° 11' 26.06"	Картометрический метод	5.00	–
3283	381790.81	1230123.41	052° 16' 49.62"	038° 11' 25.45"	Картометрический метод	5.00	–
3284	381797.34	1230118.83	052° 16' 49.83"	038° 11' 25.21"	Картометрический метод	5.00	–
3285	381813.03	1230117.95	052° 16' 50.34"	038° 11' 25.16"	Картометрический метод	5.00	–
3286	381819.36	1230114.65	052° 16' 50.54"	038° 11' 24.98"	Картометрический метод	5.00	–
3287	381821.65	1230111.69	052° 16' 50.62"	038° 11' 24.83"	Картометрический метод	5.00	–
3288	381821.44	1230107.04	052° 16' 50.61"	038° 11' 24.58"	Картометрический метод	5.00	–
3289	381823.40	1230097.75	052° 16' 50.67"	038° 11' 24.09"	Картометрический метод	5.00	–

3290	381827.91	1230090.82	052° 16' 50.82"	038° 11' 23.72"	Картометрический метод	5.00	–
3291	381836.05	1230084.02	052° 16' 51.08"	038° 11' 23.36"	Картометрический метод	5.00	–
3292	381844.81	1230079.77	052° 16' 51.36"	038° 11' 23.14"	Картометрический метод	5.00	–
3293	381854.50	1230078.83	052° 16' 51.68"	038° 11' 23.09"	Картометрический метод	5.00	–
3294	381857.87	1230076.74	052° 16' 51.78"	038° 11' 22.97"	Картометрический метод	5.00	–
3295	381858.81	1230071.83	052° 16' 51.81"	038° 11' 22.71"	Картометрический метод	5.00	–
3296	381859.22	1230045.84	052° 16' 51.82"	038° 11' 21.34"	Картометрический метод	5.00	–
3297	381862.05	1230038.43	052° 16' 51.91"	038° 11' 20.95"	Картометрический метод	5.00	–
3298	381867.03	1230032.24	052° 16' 52.08"	038° 11' 20.62"	Картометрический метод	5.00	–
3299	381872.35	1230028.67	052° 16' 52.25"	038° 11' 20.44"	Картометрический метод	5.00	–
3300	381878.41	1230025.84	052° 16' 52.44"	038° 11' 20.28"	Картометрический метод	5.00	–
3301	381882.65	1230019.71	052° 16' 52.58"	038° 11' 19.96"	Картометрический метод	5.00	–
3302	381887.36	1230006.92	052° 16' 52.73"	038° 11' 19.28"	Картометрический метод	5.00	–
3303	381889.52	1229988.20	052° 16' 52.80"	038° 11' 18.30"	Картометрический метод	5.00	–
3304	381892.08	1229976.48	052° 16' 52.88"	038° 11' 17.68"	Картометрический метод	5.00	–
3305	381895.98	1229968.13	052° 16' 53.00"	038° 11' 17.24"	Картометрический метод	5.00	–
3306	381903.12	1229961.13	052° 16' 53.23"	038° 11' 16.87"	Картометрический метод	5.00	–
3307	381910.93	1229958.70	052° 16' 53.49"	038° 11' 16.74"	Картометрический метод	5.00	–
3308	381925.48	1229957.76	052° 16' 53.96"	038° 11' 16.68"	Картометрический метод	5.00	–
3309	381934.36	1229954.66	052° 16' 54.24"	038° 11' 16.52"	Картометрический метод	5.00	–
3310	381942.85	1229955.07	052° 16' 54.52"	038° 11' 16.54"	Картометрический метод	5.00	–
3311	381952.07	1229959.65	052° 16' 54.82"	038° 11' 16.78"	Картометрический метод	5.00	–
3312	381954.97	1229964.70	052° 16' 54.91"	038° 11' 17.04"	Картометрический метод	5.00	–
3313	381952.95	1229972.44	052° 16' 54.85"	038° 11' 17.45"	Картометрический метод	5.00	–
3314	381951.13	1229979.78	052° 16' 54.79"	038° 11' 17.84"	Картометрический метод	5.00	–
3315	381954.09	1229990.49	052° 16' 54.89"	038° 11' 18.40"	Картометрический метод	5.00	–
3316	381961.43	1229993.72	052° 16' 55.12"	038° 11' 18.57"	Картометрический метод	5.00	–
3317	381973.15	1229994.39	052° 16' 55.50"	038° 11' 18.61"	Картометрический метод	5.00	–
3318	381979.88	1229988.33	052° 16' 55.72"	038° 11' 18.28"	Картометрический метод	5.00	–
3319	381992.07	1229981.26	052° 16' 56.11"	038° 11' 17.91"	Картометрический метод	5.00	–
3320	382016.38	1229960.46	052° 16' 56.90"	038° 11' 16.81"	Картометрический метод	5.00	–
3321	382024.32	1229957.09	052° 16' 57.15"	038° 11' 16.63"	Картометрический метод	5.00	–
3322	382057.72	1229956.95	052° 16' 58.23"	038° 11' 16.61"	Картометрический метод	5.00	–
3323	382067.69	1229954.40	052° 16' 58.56"	038° 11' 16.48"	Картометрический метод	5.00	–
3324	382081.56	1229952.51	052° 16' 59.01"	038° 11' 16.37"	Картометрический метод	5.00	–
3325	382089.50	1229955.61	052° 16' 59.26"	038° 11' 16.53"	Картометрический метод	5.00	–
3326	382095.30	1229956.01	052° 16' 59.45"	038° 11' 16.55"	Картометрический метод	5.00	–
3327	382105.26	1229951.43	052° 16' 59.77"	038° 11' 16.31"	Картометрический метод	5.00	–

3328	382108.76	1229951.70	052° 16' 59.89"	038° 11' 16.32"	Картометрический метод	5.00	–
3329	382128.83	1229956.82	052° 17' 00.54"	038° 11' 16.59"	Картометрический метод	5.00	–
3330	382133.68	1229955.61	052° 17' 00.69"	038° 11' 16.53"	Картометрический метод	5.00	–
3331	382136.98	1229948.13	052° 17' 00.80"	038° 11' 16.13"	Картометрический метод	5.00	–
3332	382141.69	1229946.65	052° 17' 00.95"	038° 11' 16.05"	Картометрический метод	5.00	–
3333	382164.92	1229943.76	052° 17' 01.70"	038° 11' 15.89"	Картометрический метод	5.00	–
3334	382180.14	1229946.45	052° 17' 02.19"	038° 11' 16.03"	Картометрический метод	5.00	–
3335	382189.71	1229950.22	052° 17' 02.50"	038° 11' 16.23"	Картометрический метод	5.00	–
3336	382199.19	1229952.71	052° 17' 02.81"	038° 11' 16.36"	Картометрический метод	5.00	–
3337	382202.76	1229952.04	052° 17' 02.93"	038° 11' 16.32"	Картометрический метод	5.00	–
3338	382207.48	1229949.14	052° 17' 03.08"	038° 11' 16.17"	Картометрический метод	5.00	–
3339	382210.64	1229949.88	052° 17' 03.18"	038° 11' 16.21"	Картометрический метод	5.00	–
3340	382214.88	1229953.59	052° 17' 03.32"	038° 11' 16.40"	Картометрический метод	5.00	–
3341	382220.34	1229954.26	052° 17' 03.50"	038° 11' 16.44"	Картометрический метод	5.00	–
3342	382240.07	1229946.32	052° 17' 04.13"	038° 11' 16.01"	Картометрический метод	5.00	–
3343	382249.29	1229941.20	052° 17' 04.43"	038° 11' 15.74"	Картометрический метод	5.00	–
3344	382250.84	1229935.81	052° 17' 04.48"	038° 11' 15.46"	Картометрический метод	5.00	–
3345	382253.47	1229932.24	052° 17' 04.56"	038° 11' 15.27"	Картометрический метод	5.00	–
3346	382267.00	1229926.11	052° 17' 05.00"	038° 11' 14.94"	Картометрический метод	5.00	–
3347	382283.16	1229921.13	052° 17' 05.52"	038° 11' 14.67"	Картометрический метод	5.00	–
3348	382302.42	1229913.72	052° 17' 06.15"	038° 11' 14.28"	Картометрический метод	5.00	–
3349	382313.46	1229906.25	052° 17' 06.50"	038° 11' 13.88"	Картометрический метод	5.00	–
3350	382328.07	1229902.68	052° 17' 06.97"	038° 11' 13.69"	Картометрический метод	5.00	–
3351	382337.43	1229902.55	052° 17' 07.28"	038° 11' 13.68"	Картометрический метод	5.00	–
3352	382343.76	1229906.32	052° 17' 07.48"	038° 11' 13.88"	Картометрический метод	5.00	–
3353	382349.57	1229913.61	052° 17' 07.67"	038° 11' 14.26"	Картометрический метод	5.00	–
3354	382352.92	1229920.73	052° 17' 07.78"	038° 11' 14.64"	Картометрический метод	5.00	–
3355	382360.73	1229932.98	052° 17' 08.03"	038° 11' 15.28"	Картометрический метод	5.00	–
3356	382368.27	1229936.21	052° 17' 08.28"	038° 11' 15.45"	Картометрический метод	5.00	–
3357	382378.24	1229936.96	052° 17' 08.60"	038° 11' 15.49"	Картометрический метод	5.00	–
3358	382389.42	1229934.33	052° 17' 08.96"	038° 11' 15.35"	Картометрический метод	5.00	–
3359	382407.87	1229931.77	052° 17' 09.56"	038° 11' 15.21"	Картометрический метод	5.00	–
3360	382421.74	1229931.77	052° 17' 10.01"	038° 11' 15.21"	Картометрический метод	5.00	–
3361	382437.90	1229934.60	052° 17' 10.53"	038° 11' 15.35"	Картометрический метод	5.00	–
3362	382449.61	1229940.66	052° 17' 10.91"	038° 11' 15.67"	Картометрический метод	5.00	–
3363	382453.79	1229945.91	052° 17' 11.05"	038° 11' 15.94"	Картометрический метод	5.00	–
3364	382456.75	1229945.71	052° 17' 11.14"	038° 11' 15.93"	Картометрический метод	5.00	–
3365	382464.70	1229940.66	052° 17' 11.40"	038° 11' 15.67"	Картометрический метод	5.00	–

3366	382476.14	1229938.98	052° 17' 11.77"	038° 11' 15.57"	Картометрический метод	5.00	–
3367	382481.67	1229938.77	052° 17' 11.95"	038° 11' 15.56"	Картометрический метод	5.00	–
3368	382488.67	1229941.74	052° 17' 12.17"	038° 11' 15.72"	Картометрический метод	5.00	–
3369	382490.62	1229946.65	052° 17' 12.24"	038° 11' 15.98"	Картометрический метод	5.00	–
3370	382488.87	1229954.40	052° 17' 12.18"	038° 11' 16.38"	Картометрический метод	5.00	–
3371	382490.55	1229960.99	052° 17' 12.24"	038° 11' 16.73"	Картометрический метод	5.00	–
3372	382493.72	1229963.76	052° 17' 12.34"	038° 11' 16.88"	Картометрический метод	5.00	–
3373	382511.02	1229960.72	052° 17' 12.90"	038° 11' 16.71"	Картометрический метод	5.00	–
3374	382526.78	1229959.04	052° 17' 13.41"	038° 11' 16.62"	Картометрический метод	5.00	–
3375	382534.12	1229959.24	052° 17' 13.65"	038° 11' 16.63"	Картометрический метод	5.00	–
3376	382538.77	1229962.00	052° 17' 13.80"	038° 11' 16.78"	Картометрический метод	5.00	–
3377	382540.65	1229967.19	052° 17' 13.86"	038° 11' 17.05"	Картометрический метод	5.00	–
3378	382545.23	1229969.68	052° 17' 14.01"	038° 11' 17.18"	Картометрический метод	5.00	–
3379	382548.06	1229974.46	052° 17' 14.10"	038° 11' 17.43"	Картометрический метод	5.00	–
3380	382552.43	1229975.34	052° 17' 14.24"	038° 11' 17.48"	Картометрический метод	5.00	–
3381	382556.54	1229970.76	052° 17' 14.37"	038° 11' 17.23"	Картометрический метод	5.00	–
3382	382563.95	1229966.52	052° 17' 14.61"	038° 11' 17.01"	Картометрический метод	5.00	–
3383	382574.92	1229964.63	052° 17' 14.97"	038° 11' 16.91"	Картометрический метод	5.00	–
3384	382592.90	1229965.98	052° 17' 15.55"	038° 11' 16.97"	Картометрический метод	5.00	–
3385	382603.81	1229967.73	052° 17' 15.90"	038° 11' 17.06"	Картометрический метод	5.00	–
3386	382616.13	1229974.39	052° 17' 16.30"	038° 11' 17.41"	Картометрический метод	5.00	–
3387	382627.99	1229980.72	052° 17' 16.69"	038° 11' 17.74"	Картометрический метод	5.00	–
3388	382639.63	1229983.28	052° 17' 17.06"	038° 11' 17.88"	Картометрический метод	5.00	–
3389	382644.35	1229985.30	052° 17' 17.22"	038° 11' 17.98"	Картометрический метод	5.00	–
3390	382653.84	1229994.39	052° 17' 17.53"	038° 11' 18.46"	Картометрический метод	5.00	–
3391	382661.11	1229996.95	052° 17' 17.76"	038° 11' 18.59"	Картометрический метод	5.00	–
3392	382671.15	1229994.59	052° 17' 18.09"	038° 11' 18.47"	Картометрический метод	5.00	–
3393	382691.68	1230000.45	052° 17' 18.75"	038° 11' 18.77"	Картометрический метод	5.00	–
3394	382696.20	1230007.46	052° 17' 18.90"	038° 11' 19.14"	Картометрический метод	5.00	–
3395	382710.74	1230018.63	052° 17' 19.37"	038° 11' 19.73"	Картометрический метод	5.00	–
3396	382724.07	1230028.73	052° 17' 19.80"	038° 11' 20.26"	Картометрический метод	5.00	–
3397	382734.34	1230035.90	052° 17' 20.14"	038° 11' 20.63"	Картометрический метод	5.00	–
3398	382743.60	1230037.82	052° 17' 20.44"	038° 11' 20.73"	Картометрический метод	5.00	–
3399	382757.47	1230043.14	052° 17' 20.88"	038° 11' 21.01"	Картометрический метод	5.00	–
3400	382777.27	1230049.07	052° 17' 21.53"	038° 11' 21.32"	Картометрический метод	5.00	–
3401	382784.07	1230052.21	052° 17' 21.75"	038° 11' 21.48"	Картометрический метод	5.00	–
3402	382793.86	1230054.40	052° 17' 22.06"	038° 11' 21.60"	Картометрический метод	5.00	–
3403	382799.15	1230054.73	052° 17' 22.23"	038° 11' 21.61"	Картометрический метод	5.00	–

3404	382805.22	1230051.90	052° 17' 22.43"	038° 11' 21.46"	Картометрический метод	5.00	–
3405	382809.32	1230052.17	052° 17' 22.56"	038° 11' 21.47"	Картометрический метод	5.00	–
3406	382817.26	1230058.23	052° 17' 22.82"	038° 11' 21.79"	Картометрический метод	5.00	–
3407	382819.55	1230064.15	052° 17' 22.90"	038° 11' 22.10"	Картометрический метод	5.00	–
3408	382818.75	1230077.21	052° 17' 22.87"	038° 11' 22.79"	Картометрический метод	5.00	–
3409	382822.52	1230083.68	052° 17' 22.99"	038° 11' 23.13"	Картометрический метод	5.00	–
3410	382830.87	1230086.64	052° 17' 23.27"	038° 11' 23.29"	Картометрический метод	5.00	–
3411	382852.01	1230090.28	052° 17' 23.95"	038° 11' 23.48"	Картометрический метод	5.00	–
3412	382859.95	1230089.47	052° 17' 24.21"	038° 11' 23.43"	Картометрический метод	5.00	–
3413	382866.42	1230089.87	052° 17' 24.42"	038° 11' 23.45"	Картометрический метод	5.00	–
3414	382874.50	1230094.18	052° 17' 24.68"	038° 11' 23.68"	Картометрический метод	5.00	–
3415	382888.37	1230106.57	052° 17' 25.13"	038° 11' 24.33"	Картометрический метод	5.00	–
3416	382900.22	1230119.64	052° 17' 25.51"	038° 11' 25.01"	Картометрический метод	5.00	–
3417	382911.53	1230128.66	052° 17' 25.88"	038° 11' 25.49"	Картометрический метод	5.00	–
3418	382924.60	1230143.88	052° 17' 26.30"	038° 11' 26.29"	Картометрический метод	5.00	–
3419	382930.52	1230149.94	052° 17' 26.50"	038° 11' 26.61"	Картометрический метод	5.00	–
3420	382939.68	1230151.01	052° 17' 26.79"	038° 11' 26.66"	Картометрический метод	5.00	–
3421	382958.94	1230148.19	052° 17' 27.42"	038° 11' 26.51"	Картометрический метод	5.00	–
3422	382969.04	1230144.15	052° 17' 27.74"	038° 11' 26.29"	Картометрический метод	5.00	–
3423	382976.04	1230144.01	052° 17' 27.97"	038° 11' 26.28"	Картометрический метод	5.00	–
3424	382984.26	1230147.78	052° 17' 28.24"	038° 11' 26.48"	Картометрический метод	5.00	–
3425	382997.59	1230146.70	052° 17' 28.67"	038° 11' 26.42"	Картометрический метод	5.00	–
3426	383007.82	1230142.53	052° 17' 29.00"	038° 11' 26.20"	Картометрический метод	5.00	–
3427	383023.98	1230144.01	052° 17' 29.52"	038° 11' 26.27"	Картометрический метод	5.00	–
3428	383034.76	1230146.30	052° 17' 29.87"	038° 11' 26.39"	Картометрический метод	5.00	–
3429	383048.36	1230146.44	052° 17' 30.31"	038° 11' 26.40"	Картометрический метод	5.00	–
3430	383068.90	1230147.24	052° 17' 30.97"	038° 11' 26.43"	Картометрический метод	5.00	–
3431	383079.33	1230148.25	052° 17' 31.31"	038° 11' 26.49"	Картометрический метод	5.00	–
3432	383087.55	1230151.42	052° 17' 31.58"	038° 11' 26.65"	Картометрический метод	5.00	–
3433	383098.73	1230152.97	052° 17' 31.94"	038° 11' 26.73"	Картометрический метод	5.00	–
3434	383107.21	1230157.61	052° 17' 32.21"	038° 11' 26.97"	Картометрический метод	5.00	–
3435	383117.04	1230163.61	052° 17' 32.53"	038° 11' 27.29"	Картометрический метод	5.00	–
3436	383122.09	1230164.62	052° 17' 32.70"	038° 11' 27.34"	Картометрический метод	5.00	–
3437	383128.82	1230162.46	052° 17' 32.91"	038° 11' 27.22"	Картометрический метод	5.00	–
3438	383141.15	1230163.81	052° 17' 33.31"	038° 11' 27.29"	Картометрический метод	5.00	–
3439	383154.48	1230169.46	052° 17' 33.75"	038° 11' 27.59"	Картометрический метод	5.00	–
3440	383165.25	1230177.54	052° 17' 34.10"	038° 11' 28.01"	Картометрический метод	5.00	–
3441	383171.58	1230179.83	052° 17' 34.30"	038° 11' 28.13"	Картометрический метод	5.00	–

3442	383178.18	1230178.49	052° 17' 34.51"	038° 11' 28.06"	Картометрический метод	5.00	–
3443	383207.14	1230165.15	052° 17' 35.45"	038° 11' 27.35"	Картометрический метод	5.00	–
3444	383262.62	1230162.06	052° 17' 37.24"	038° 11' 27.17"	Картометрический метод	5.00	–
3445	383320.26	1230161.38	052° 17' 39.11"	038° 11' 27.13"	Картометрический метод	5.00	–
3446	383370.63	1230164.89	052° 17' 40.74"	038° 11' 27.30"	Картометрический метод	5.00	–
3447	383410.08	1230165.96	052° 17' 42.01"	038° 11' 27.35"	Картометрический метод	5.00	–
3448	383442.81	1230169.60	052° 17' 43.07"	038° 11' 27.53"	Картометрический метод	5.00	–
3449	383483.08	1230174.18	052° 17' 44.38"	038° 11' 27.77"	Картометрический метод	5.00	–
3450	383522.26	1230183.20	052° 17' 45.65"	038° 11' 28.24"	Картометрический метод	5.00	–
3451	383569.13	1230193.30	052° 17' 47.16"	038° 11' 28.76"	Картометрический метод	5.00	–
3452	383606.43	1230197.07	052° 17' 48.37"	038° 11' 28.95"	Картометрический метод	5.00	–
3453	383625.42	1230203.13	052° 17' 48.99"	038° 11' 29.26"	Картометрический метод	5.00	–
3454	383646.57	1230211.08	052° 17' 49.67"	038° 11' 29.68"	Картометрический метод	5.00	–
3455	383654.55	1230214.25	052° 17' 49.93"	038° 11' 29.85"	Картометрический метод	5.00	–
3456	383665.55	1230218.62	052° 17' 50.29"	038° 11' 30.07"	Картометрический метод	5.00	–
3457	383678.68	1230222.19	052° 17' 50.71"	038° 11' 30.26"	Картометрический метод	5.00	–
3458	383687.71	1230229.90	052° 17' 51.00"	038° 11' 30.66"	Картометрический метод	5.00	–
3459	383699.36	1230242.46	052° 17' 51.38"	038° 11' 31.32"	Картометрический метод	5.00	–
3460	383707.03	1230245.01	052° 17' 51.63"	038° 11' 31.46"	Картометрический метод	5.00	–
3461	383718.08	1230241.78	052° 17' 51.99"	038° 11' 31.28"	Картометрический метод	5.00	–
3462	383745.01	1230235.32	052° 17' 52.86"	038° 11' 30.94"	Картометрический метод	5.00	–
3463	383754.64	1230230.13	052° 17' 53.17"	038° 11' 30.66"	Картометрический метод	5.00	–
3464	383754.44	1230212.02	052° 17' 53.16"	038° 11' 29.71"	Картометрический метод	5.00	–
3465	383756.80	1230202.39	052° 17' 53.24"	038° 11' 29.20"	Картометрический метод	5.00	–
3466	383767.04	1230202.09	052° 17' 53.57"	038° 11' 29.18"	Картометрический метод	5.00	–
3467	383819.89	1230201.11	052° 17' 55.28"	038° 11' 29.12"	Картометрический метод	5.00	–
3468	383836.38	1230194.04	052° 17' 55.81"	038° 11' 28.74"	Картометрический метод	5.00	–
3469	383868.57	1230170.54	052° 17' 56.85"	038° 11' 27.49"	Картометрический метод	5.00	–
3470	383891.94	1230158.62	052° 17' 57.60"	038° 11' 26.86"	Картометрический метод	5.00	–
3471	383912.07	1230146.23	052° 17' 58.25"	038° 11' 26.20"	Картометрический метод	5.00	–
3472	383937.12	1230119.64	052° 17' 59.06"	038° 11' 24.79"	Картометрический метод	5.00	–
3473	383951.66	1230109.33	052° 17' 59.53"	038° 11' 24.25"	Картометрический метод	5.00	–
3474	383962.37	1230098.90	052° 17' 59.87"	038° 11' 23.69"	Картометрический метод	5.00	–
3475	383974.35	1230089.67	052° 18' 00.26"	038° 11' 23.20"	Картометрический метод	5.00	–
3476	383989.44	1230070.62	052° 18' 00.75"	038° 11' 22.19"	Картометрический метод	5.00	–
3477	384014.49	1230056.81	052° 18' 01.55"	038° 11' 21.46"	Картометрический метод	5.00	–
3478	384031.79	1230038.09	052° 18' 02.11"	038° 11' 20.47"	Картометрический метод	5.00	–
3479	384062.02	1230027.59	052° 18' 03.09"	038° 11' 19.91"	Картометрический метод	5.00	–

3480	384095.22	1230005.84	052° 18' 04.16"	038° 11' 18.75"	Картометрический метод	5.00	–
3481	384132.79	1229992.44	052° 18' 05.37"	038° 11' 18.04"	Картометрический метод	5.00	–
3482	384142.69	1229980.72	052° 18' 05.69"	038° 11' 17.42"	Картометрический метод	5.00	–
3483	384143.37	1229968.81	052° 18' 05.71"	038° 11' 16.79"	Картометрический метод	5.00	–
3484	384137.44	1229954.53	052° 18' 05.52"	038° 11' 16.04"	Картометрический метод	5.00	–
3485	384127.74	1229939.45	052° 18' 05.20"	038° 11' 15.24"	Картометрический метод	5.00	–
3486	384123.10	1229914.94	052° 18' 05.05"	038° 11' 13.95"	Картометрический метод	5.00	–
3487	384121.75	1229899.58	052° 18' 05.00"	038° 11' 13.14"	Картометрический метод	5.00	–
3488	384129.36	1229897.77	052° 18' 05.25"	038° 11' 13.04"	Картометрический метод	5.00	–
3489	384143.10	1229918.17	052° 18' 05.70"	038° 11' 14.12"	Картометрический метод	5.00	–
3490	384152.66	1229936.62	052° 18' 06.01"	038° 11' 15.09"	Картометрический метод	5.00	–
3491	384160.79	1229945.33	052° 18' 06.27"	038° 11' 15.55"	Картометрический метод	5.00	–
3492	384169.45	1229958.37	052° 18' 06.55"	038° 11' 16.23"	Картометрический метод	5.00	–
3493	384170.03	1229964.50	052° 18' 06.57"	038° 11' 16.56"	Картометрический метод	5.00	–
3494	384179.30	1229974.30	052° 18' 06.88"	038° 11' 17.07"	Картометрический метод	5.00	–
3495	384203.16	1229961.53	052° 18' 07.65"	038° 11' 16.39"	Картометрический метод	5.00	–
3496	384230.36	1229948.87	052° 18' 08.52"	038° 11' 15.72"	Картометрический метод	5.00	–
3497	384263.76	1229940.26	052° 18' 09.60"	038° 11' 15.26"	Картометрический метод	5.00	–
3498	384288.67	1229937.70	052° 18' 10.41"	038° 11' 15.12"	Картометрический метод	5.00	–
3499	384327.73	1229935.95	052° 18' 11.67"	038° 11' 15.01"	Картометрический метод	5.00	–
3500	384349.95	1229930.66	052° 18' 12.39"	038° 11' 14.73"	Картометрический метод	5.00	–
3501	384384.43	1229915.75	052° 18' 13.50"	038° 11' 13.94"	Картометрический метод	5.00	–
3502	384424.29	1229902.28	052° 18' 14.79"	038° 11' 13.22"	Картометрический метод	5.00	–
3503	384442.06	1229901.74	052° 18' 15.37"	038° 11' 13.18"	Картометрический метод	5.00	–
3504	384472.77	1229912.51	052° 18' 16.36"	038° 11' 13.75"	Картометрический метод	5.00	–
3505	384529.06	1229915.48	052° 18' 18.18"	038° 11' 13.89"	Картометрический метод	5.00	–
3506	384566.77	1229921.94	052° 18' 19.40"	038° 11' 14.22"	Картометрический метод	5.00	–
3507	384588.86	1229928.13	052° 18' 20.12"	038° 11' 14.55"	Картометрический метод	5.00	–
3508	384617.14	1229923.56	052° 18' 21.03"	038° 11' 14.30"	Картометрический метод	5.00	–
3509	384644.07	1229929.21	052° 18' 21.91"	038° 11' 14.59"	Картометрический метод	5.00	–
3510	384661.31	1229945.37	052° 18' 22.47"	038° 11' 15.44"	Картометрический метод	5.00	–
3511	384684.20	1229964.36	052° 18' 23.21"	038° 11' 16.44"	Картометрический метод	5.00	–
3512	384716.52	1229974.46	052° 18' 24.26"	038° 11' 16.96"	Картометрический метод	5.00	–
3513	384732.68	1229975.00	052° 18' 24.78"	038° 11' 16.99"	Картометрический метод	5.00	–
3514	384772.55	1229962.34	052° 18' 26.07"	038° 11' 16.31"	Картометрический метод	5.00	–
3515	384836.78	1229934.33	052° 18' 28.14"	038° 11' 14.82"	Картометрический метод	5.00	–
3516	384862.10	1229923.02	052° 18' 28.96"	038° 11' 14.22"	Картометрический метод	5.00	–
3517	384870.05	1229911.57	052° 18' 29.21"	038° 11' 13.61"	Картометрический метод	5.00	–

3518	384887.96	1229903.62	052° 18' 29.79"	038° 11' 13.19"	Картометрический метод	5.00	–
3519	384912.20	1229894.87	052° 18' 30.58"	038° 11' 12.72"	Картометрический метод	5.00	–
3520	384955.97	1229869.28	052° 18' 31.99"	038° 11' 11.36"	Картометрический метод	5.00	–
3521	385020.34	1229844.37	052° 18' 34.07"	038° 11' 10.03"	Картометрический метод	5.00	–
3522	385060.61	1229818.78	052° 18' 35.37"	038° 11' 08.67"	Картометрический метод	5.00	–
3523	385075.02	1229804.10	052° 18' 35.83"	038° 11' 07.89"	Картометрический метод	5.00	–
3524	385106.53	1229761.14	052° 18' 36.85"	038° 11' 05.62"	Картометрический метод	5.00	–
3525	385126.19	1229734.75	052° 18' 37.48"	038° 11' 04.22"	Картометрический метод	5.00	–
3526	385143.16	1229711.32	052° 18' 38.02"	038° 11' 02.98"	Картометрический метод	5.00	–
3527	385148.41	1229696.77	052° 18' 38.19"	038° 11' 02.21"	Картометрический метод	5.00	–
3528	385152.45	1229680.61	052° 18' 38.32"	038° 11' 01.36"	Картометрический метод	5.00	–
3529	385159.59	1229665.93	052° 18' 38.55"	038° 11' 00.58"	Картометрический метод	5.00	–
3530	385170.63	1229652.33	052° 18' 38.90"	038° 10' 59.86"	Картометрический метод	5.00	–
3531	385171.98	1229628.63	052° 18' 38.94"	038° 10' 58.61"	Картометрический метод	5.00	–
3532	385176.29	1229623.51	052° 18' 39.08"	038° 10' 58.34"	Картометрический метод	5.00	–
3533	385201.61	1229608.97	052° 18' 39.90"	038° 10' 57.57"	Картометрический метод	5.00	–
3534	385214.53	1229595.50	052° 18' 40.32"	038° 10' 56.85"	Картометрический метод	5.00	–
3535	385215.30	1229586.07	052° 18' 40.34"	038° 10' 56.35"	Картометрический метод	5.00	–
3536	385210.02	1229571.26	052° 18' 40.17"	038° 10' 55.57"	Картометрический метод	5.00	–
3537	385209.21	1229563.52	052° 18' 40.14"	038° 10' 55.17"	Картометрический метод	5.00	–
3538	385214.33	1229556.62	052° 18' 40.31"	038° 10' 54.80"	Картометрический метод	5.00	–
3539	385224.25	1229547.07	052° 18' 40.62"	038° 10' 54.29"	Картометрический метод	5.00	–
3540	385235.54	1229542.71	052° 18' 40.99"	038° 10' 54.06"	Картометрический метод	5.00	–
3541	385250.96	1229538.67	052° 18' 41.49"	038° 10' 53.85"	Картометрический метод	5.00	–
3542	385259.07	1229547.69	052° 18' 41.75"	038° 10' 54.32"	Картометрический метод	5.00	–
3543	385286.45	1229551.87	052° 18' 42.64"	038° 10' 54.53"	Картометрический метод	5.00	–
3544	385310.15	1229545.67	052° 18' 43.40"	038° 10' 54.20"	Картометрический метод	5.00	–
3545	385353.78	1229528.43	052° 18' 44.81"	038° 10' 53.28"	Картометрический метод	5.00	–
3546	385376.95	1229508.64	052° 18' 45.56"	038° 10' 52.23"	Картометрический метод	5.00	–
3547	385400.25	1229487.76	052° 18' 46.31"	038° 10' 51.13"	Картометрический метод	5.00	–
3548	385425.65	1229471.48	052° 18' 47.13"	038° 10' 50.26"	Картометрический метод	5.00	–
3549	385445.90	1229449.79	052° 18' 47.78"	038° 10' 49.11"	Картометрический метод	5.00	–
3550	385473.78	1229433.83	052° 18' 48.68"	038° 10' 48.26"	Картометрический метод	5.00	–
3551	385483.86	1229423.39	052° 18' 49.01"	038° 10' 47.71"	Картометрический метод	5.00	–
3552	385500.03	1229412.77	052° 18' 49.53"	038° 10' 47.14"	Картометрический метод	5.00	–
3553	385507.31	1229409.52	052° 18' 49.76"	038° 10' 46.97"	Картометрический метод	5.00	–
3554	385517.61	1229411.61	052° 18' 50.10"	038° 10' 47.08"	Картометрический метод	5.00	–
3555	385531.01	1229422.92	052° 18' 50.53"	038° 10' 47.67"	Картометрический метод	5.00	–

3556	385555.40	1229457.63	052° 18' 51.33"	038° 10' 49.50"	Картометрический метод	5.00	–
3557	385570.92	1229501.31	052° 18' 51.83"	038° 10' 51.80"	Картометрический метод	5.00	–
3558	385584.90	1229547.37	052° 18' 52.29"	038° 10' 54.23"	Картометрический метод	5.00	–
3559	385599.56	1229545.05	052° 18' 52.77"	038° 10' 54.11"	Картометрический метод	5.00	–
3560	385617.74	1229538.13	052° 18' 53.35"	038° 10' 53.74"	Картометрический метод	5.00	–
3561	385634.57	1229527.49	052° 18' 53.90"	038° 10' 53.17"	Картометрический метод	5.00	–
3562	385642.89	1229520.98	052° 18' 54.17"	038° 10' 52.82"	Картометрический метод	5.00	–
3563	385650.73	1229514.83	052° 18' 54.42"	038° 10' 52.50"	Картометрический метод	5.00	–
3564	385660.29	1229512.68	052° 18' 54.73"	038° 10' 52.38"	Картометрический метод	5.00	–
3565	385668.24	1229515.91	052° 18' 54.98"	038° 10' 52.55"	Картометрический метод	5.00	–
3566	385674.70	1229514.97	052° 18' 55.19"	038° 10' 52.50"	Картометрический метод	5.00	–
3567	385682.65	1229509.58	052° 18' 55.45"	038° 10' 52.21"	Картометрический метод	5.00	–
3568	385689.97	1229502.14	052° 18' 55.69"	038° 10' 51.82"	Картометрический метод	5.00	–
3569	385699.75	1229492.21	052° 18' 56.00"	038° 10' 51.29"	Картометрический метод	5.00	–
3570	385712.14	1229482.38	052° 18' 56.40"	038° 10' 50.77"	Картометрический метод	5.00	–
3571	385721.97	1229468.23	052° 18' 56.72"	038° 10' 50.02"	Картометрический метод	5.00	–
3572	385727.90	1229460.15	052° 18' 56.91"	038° 10' 49.60"	Картометрический метод	5.00	–
3573	385749.31	1229445.61	052° 18' 57.60"	038° 10' 48.82"	Картометрический метод	5.00	–
3574	385768.97	1229439.42	052° 18' 58.23"	038° 10' 48.49"	Картометрический метод	5.00	–
3575	385778.27	1229434.70	052° 18' 58.53"	038° 10' 48.24"	Картометрический метод	5.00	–
3576	385789.71	1229423.54	052° 18' 58.90"	038° 10' 47.65"	Картометрический метод	5.00	–
3577	385787.16	1229416.96	052° 18' 58.82"	038° 10' 47.30"	Картометрический метод	5.00	–
3578	385775.14	1229415.00	052° 18' 58.43"	038° 10' 47.20"	Картометрический метод	5.00	–
3579	385762.05	1229416.89	052° 18' 58.01"	038° 10' 47.30"	Картометрический метод	5.00	–
3580	385736.22	1229426.10	052° 18' 57.17"	038° 10' 47.80"	Картометрический метод	5.00	–
3581	385714.39	1229435.78	052° 18' 56.47"	038° 10' 48.31"	Картометрический метод	5.00	–
3582	385694.33	1229437.81	052° 18' 55.82"	038° 10' 48.42"	Картометрический метод	5.00	–
3583	385685.46	1229440.76	052° 18' 55.53"	038° 10' 48.58"	Картометрический метод	5.00	–
3584	385666.23	1229443.58	052° 18' 54.91"	038° 10' 48.73"	Картометрический метод	5.00	–
3585	385659.15	1229440.94	052° 18' 54.68"	038° 10' 48.60"	Картометрический метод	5.00	–
3586	385656.01	1229441.79	052° 18' 54.58"	038° 10' 48.64"	Картометрический метод	5.00	–
3587	385644.22	1229444.98	052° 18' 54.20"	038° 10' 48.81"	Картометрический метод	5.00	–
3588	385636.74	1229448.74	052° 18' 53.96"	038° 10' 49.01"	Картометрический метод	5.00	–
3589	385633.76	1229460.05	052° 18' 53.86"	038° 10' 49.61"	Картометрический метод	5.00	–
3590	385624.27	1229474.91	052° 18' 53.56"	038° 10' 50.40"	Картометрический метод	5.00	–
3591	385621.53	1229475.19	052° 18' 53.47"	038° 10' 50.41"	Картометрический метод	5.00	–
3592	385621.21	1229472.54	052° 18' 53.46"	038° 10' 50.27"	Картометрический метод	5.00	–
3593	385630.40	1229458.49	052° 18' 53.75"	038° 10' 49.53"	Картометрический метод	5.00	–

3594	385633.61	1229446.31	052° 18' 53.85"	038° 10' 48.89"	Картометрический метод	5.00	–
3595	385642.82	1229441.47	052° 18' 54.15"	038° 10' 48.63"	Картометрический метод	5.00	–
3596	385654.87	1229438.39	052° 18' 54.54"	038° 10' 48.46"	Картометрический метод	5.00	–
3597	385659.29	1229437.26	052° 18' 54.68"	038° 10' 48.40"	Картометрический метод	5.00	–
3598	385666.60	1229439.84	052° 18' 54.92"	038° 10' 48.54"	Картометрический метод	5.00	–
3599	385684.44	1229437.30	052° 18' 55.50"	038° 10' 48.40"	Картометрический метод	5.00	–
3600	385693.56	1229434.13	052° 18' 55.79"	038° 10' 48.23"	Картометрический метод	5.00	–
3601	385713.42	1229432.01	052° 18' 56.44"	038° 10' 48.11"	Картометрический метод	5.00	–
3602	385734.95	1229422.73	052° 18' 57.13"	038° 10' 47.62"	Картометрический метод	5.00	–
3603	385761.22	1229412.91	052° 18' 57.98"	038° 10' 47.09"	Картометрический метод	5.00	–
3604	385774.96	1229411.27	052° 18' 58.42"	038° 10' 47.00"	Картометрический метод	5.00	–
3605	385789.48	1229413.53	052° 18' 58.89"	038° 10' 47.12"	Картометрический метод	5.00	–
3606	385794.61	1229420.02	052° 18' 59.06"	038° 10' 47.46"	Картометрический метод	5.00	–
3607	385799.81	1229417.33	052° 18' 59.23"	038° 10' 47.32"	Картометрический метод	5.00	–
3608	385827.69	1229400.50	052° 19' 00.13"	038° 10' 46.42"	Картометрический метод	5.00	–
3609	385849.24	1229389.72	052° 19' 00.82"	038° 10' 45.85"	Картометрический метод	5.00	–
3610	385859.88	1229377.60	052° 19' 01.17"	038° 10' 45.21"	Картометрический метод	5.00	–
3611	385873.34	1229359.15	052° 19' 01.60"	038° 10' 44.23"	Картометрический метод	5.00	–
3612	385877.65	1229350.80	052° 19' 01.74"	038° 10' 43.79"	Картометрический метод	5.00	–
3613	385880.35	1229333.16	052° 19' 01.82"	038° 10' 42.86"	Картометрический метод	5.00	–
3614	385887.62	1229320.37	052° 19' 02.06"	038° 10' 42.18"	Картометрический метод	5.00	–
3615	385893.27	1229312.69	052° 19' 02.24"	038° 10' 41.77"	Картометрический метод	5.00	–
3616	385893.27	1229304.21	052° 19' 02.24"	038° 10' 41.33"	Картометрический метод	5.00	–
3617	385889.23	1229294.11	052° 19' 02.10"	038° 10' 40.79"	Картометрический метод	5.00	–
3618	385886.81	1229272.96	052° 19' 02.02"	038° 10' 39.68"	Картометрический метод	5.00	–
3619	385882.77	1229252.63	052° 19' 01.89"	038° 10' 38.61"	Картометрический метод	5.00	–
3620	385885.60	1229224.75	052° 19' 01.98"	038° 10' 37.13"	Картометрический метод	5.00	–
3621	385884.92	1229216.27	052° 19' 01.95"	038° 10' 36.69"	Картометрический метод	5.00	–
3622	385879.54	1229194.05	052° 19' 01.78"	038° 10' 35.51"	Картометрический метод	5.00	–
3623	385879.54	1229188.66	052° 19' 01.78"	038° 10' 35.23"	Картометрический метод	5.00	–
3624	385884.12	1229181.93	052° 19' 01.92"	038° 10' 34.87"	Картометрический метод	5.00	–
3625	385884.39	1229173.58	052° 19' 01.93"	038° 10' 34.43"	Картометрический метод	5.00	–
3626	385882.63	1229162.80	052° 19' 01.87"	038° 10' 33.86"	Картометрический метод	5.00	–
3627	385879.54	1229149.34	052° 19' 01.77"	038° 10' 33.15"	Картометрический метод	5.00	–
3628	385878.59	1229139.23	052° 19' 01.74"	038° 10' 32.62"	Картометрический метод	5.00	–
3629	385881.02	1229128.46	052° 19' 01.82"	038° 10' 32.05"	Картометрический метод	5.00	–
3630	385879.40	1229117.15	052° 19' 01.76"	038° 10' 31.45"	Картометрический метод	5.00	–
3631	385879.13	1229110.28	052° 19' 01.75"	038° 10' 31.09"	Картометрический метод	5.00	–

3632	385883.71	1229092.64	052° 19' 01.90"	038° 10' 30.16"	Картометрический метод	5.00	–
3633	385888.70	1229076.07	052° 19' 02.06"	038° 10' 29.28"	Картометрический метод	5.00	–
3634	385891.52	1229064.63	052° 19' 02.15"	038° 10' 28.68"	Картометрический метод	5.00	–
3635	385896.24	1229054.80	052° 19' 02.30"	038° 10' 28.16"	Картометрический метод	5.00	–
3636	385903.24	1229040.12	052° 19' 02.52"	038° 10' 27.38"	Картометрический метод	5.00	–
3637	385912.53	1229031.09	052° 19' 02.82"	038° 10' 26.90"	Картометрический метод	5.00	–
3638	385913.74	1229019.38	052° 19' 02.86"	038° 10' 26.28"	Картометрический метод	5.00	–
3639	385904.32	1228991.64	052° 19' 02.55"	038° 10' 24.82"	Картометрический метод	5.00	–
3640	385900.14	1228977.90	052° 19' 02.41"	038° 10' 24.10"	Картометрический метод	5.00	–
3641	385901.62	1228964.57	052° 19' 02.46"	038° 10' 23.39"	Картометрический метод	5.00	–
3642	385909.03	1228947.33	052° 19' 02.70"	038° 10' 22.48"	Картометрический метод	5.00	–
3643	385918.73	1228930.36	052° 19' 03.01"	038° 10' 21.58"	Картометрический метод	5.00	–
3644	385933.41	1228920.66	052° 19' 03.48"	038° 10' 21.07"	Картометрический метод	5.00	–
3645	385938.39	1228913.66	052° 19' 03.64"	038° 10' 20.70"	Картометрический метод	5.00	–
3646	385942.16	1228904.23	052° 19' 03.76"	038° 10' 20.20"	Картометрический метод	5.00	–
3647	385953.61	1228894.67	052° 19' 04.13"	038° 10' 19.69"	Картометрический метод	5.00	–
3648	385961.15	1228880.67	052° 19' 04.37"	038° 10' 18.95"	Картометрический метод	5.00	–
3649	385971.11	1228854.68	052° 19' 04.69"	038° 10' 17.58"	Картометрический метод	5.00	–
3650	385985.52	1228824.51	052° 19' 05.15"	038° 10' 15.98"	Картометрический метод	5.00	–
3651	385997.37	1228806.60	052° 19' 05.54"	038° 10' 15.03"	Картометрический метод	5.00	–
3652	386008.28	1228794.07	052° 19' 05.89"	038° 10' 14.37"	Картометрический метод	5.00	–
3653	386025.39	1228779.66	052° 19' 06.44"	038° 10' 13.60"	Картометрический метод	5.00	–
3654	386031.58	1228772.53	052° 19' 06.64"	038° 10' 13.23"	Картометрический метод	5.00	–
3655	386039.53	1228759.06	052° 19' 06.89"	038° 10' 12.51"	Картометрический метод	5.00	–
3656	386054.21	1228744.38	052° 19' 07.37"	038° 10' 11.74"	Картометрический метод	5.00	–
3657	386075.48	1228722.56	052° 19' 08.05"	038° 10' 10.58"	Картометрический метод	5.00	–
3658	386085.18	1228716.37	052° 19' 08.36"	038° 10' 10.25"	Картометрический метод	5.00	–
3659	386091.78	1228715.02	052° 19' 08.58"	038° 10' 10.18"	Картометрический метод	5.00	–
3660	386104.84	1228713.41	052° 19' 09.00"	038° 10' 10.09"	Картометрический метод	5.00	–
3661	386117.90	1228714.62	052° 19' 09.42"	038° 10' 10.15"	Картометрический метод	5.00	–
3662	386135.28	1228721.22	052° 19' 09.99"	038° 10' 10.49"	Картометрический метод	5.00	–
3663	386148.83	1228731.42	052° 19' 10.42"	038° 10' 11.03"	Картометрический метод	5.00	–
3664	386157.63	1228738.05	052° 19' 10.71"	038° 10' 11.38"	Картометрический метод	5.00	–
3665	386166.92	1228749.63	052° 19' 11.01"	038° 10' 11.99"	Картометрический метод	5.00	–
3666	386178.51	1228768.62	052° 19' 11.39"	038° 10' 12.99"	Картометрический метод	5.00	–
3667	386189.28	1228774.55	052° 19' 11.74"	038° 10' 13.30"	Картометрический метод	5.00	–
3668	386200.19	1228776.43	052° 19' 12.09"	038° 10' 13.39"	Картометрический метод	5.00	–
3669	386216.35	1228774.95	052° 19' 12.62"	038° 10' 13.31"	Картометрический метод	5.00	–

3670	386243.96	1228781.68	052° 19' 13.51"	038° 10' 13.66"	Картометрический метод	5.00	–
3671	386256.41	1228779.40	052° 19' 13.91"	038° 10' 13.54"	Картометрический метод	5.00	–
3672	386256.08	1228773.20	052° 19' 13.90"	038° 10' 13.21"	Картометрический метод	5.00	–
3673	386251.50	1228768.08	052° 19' 13.75"	038° 10' 12.94"	Картометрический метод	5.00	–
3674	386242.74	1228760.00	052° 19' 13.47"	038° 10' 12.52"	Картометрический метод	5.00	–
3675	386231.50	1228747.68	052° 19' 13.10"	038° 10' 11.87"	Картометрический метод	5.00	–
3676	386230.22	1228742.16	052° 19' 13.06"	038° 10' 11.58"	Картометрический метод	5.00	–
3677	386235.40	1228742.36	052° 19' 13.23"	038° 10' 11.59"	Картометрический метод	5.00	–
3678	386246.65	1228753.61	052° 19' 13.59"	038° 10' 12.18"	Картометрический метод	5.00	–
3679	386261.60	1228767.81	052° 19' 14.08"	038° 10' 12.92"	Картометрический метод	5.00	–
3680	386273.04	1228777.38	052° 19' 14.45"	038° 10' 13.43"	Картометрический метод	5.00	–
3681	386283.28	1228781.28	052° 19' 14.78"	038° 10' 13.63"	Картометрический метод	5.00	–
3682	386304.29	1228781.82	052° 19' 15.46"	038° 10' 13.65"	Картометрический метод	5.00	–
3683	386314.93	1228784.38	052° 19' 15.81"	038° 10' 13.79"	Картометрический метод	5.00	–
3684	386320.18	1228790.44	052° 19' 15.98"	038° 10' 14.11"	Картометрический метод	5.00	–
3685	386324.35	1228791.38	052° 19' 16.11"	038° 10' 14.15"	Картометрический метод	5.00	–
3686	386343.07	1228787.61	052° 19' 16.72"	038° 10' 13.95"	Картометрический метод	5.00	–
3687	386357.75	1228780.88	052° 19' 17.19"	038° 10' 13.59"	Картометрический метод	5.00	–
3688	386368.12	1228771.72	052° 19' 17.53"	038° 10' 13.11"	Картометрический метод	5.00	–
3689	386378.49	1228758.25	052° 19' 17.86"	038° 10' 12.39"	Картометрический метод	5.00	–
3690	386386.17	1228743.98	052° 19' 18.11"	038° 10' 11.64"	Картометрический метод	5.00	–
3691	386395.59	1228730.58	052° 19' 18.41"	038° 10' 10.93"	Картометрический метод	5.00	–
3692	386404.08	1228722.97	052° 19' 18.68"	038° 10' 10.52"	Картометрический метод	5.00	–
3693	386419.63	1228707.68	052° 19' 19.18"	038° 10' 09.71"	Картометрический метод	5.00	–
3694	386426.70	1228696.71	052° 19' 19.41"	038° 10' 09.13"	Картометрический метод	5.00	–
3695	386430.81	1228688.02	052° 19' 19.54"	038° 10' 08.67"	Картометрический метод	5.00	–
3696	386432.29	1228678.06	052° 19' 19.59"	038° 10' 08.15"	Картометрический метод	5.00	–
3697	386434.99	1228672.33	052° 19' 19.67"	038° 10' 07.84"	Картометрический метод	5.00	–
3698	386444.95	1228664.59	052° 19' 20.00"	038° 10' 07.43"	Картометрический метод	5.00	–
3699	386450.07	1228655.43	052° 19' 20.16"	038° 10' 06.95"	Картометрический метод	5.00	–
3700	386456.80	1228639.47	052° 19' 20.38"	038° 10' 06.10"	Картометрический метод	5.00	–
3701	386462.80	1228629.71	052° 19' 20.57"	038° 10' 05.59"	Картометрический метод	5.00	–
3702	386467.44	1228627.89	052° 19' 20.72"	038° 10' 05.49"	Картометрический метод	5.00	–
3703	386475.32	1228629.64	052° 19' 20.97"	038° 10' 05.58"	Картометрический метод	5.00	–
3704	386491.95	1228623.11	052° 19' 21.51"	038° 10' 05.23"	Картометрический метод	5.00	–
3705	386506.50	1228617.66	052° 19' 21.98"	038° 10' 04.94"	Картометрический метод	5.00	–
3706	386517.88	1228609.84	052° 19' 22.35"	038° 10' 04.53"	Картометрический метод	5.00	–
3707	386527.44	1228607.69	052° 19' 22.66"	038° 10' 04.41"	Картометрический метод	5.00	–

3708	386546.90	1228607.42	052° 19' 23.29"	038° 10' 04.39"	Картометрический метод	5.00	–
3709	386559.22	1228603.52	052° 19' 23.68"	038° 10' 04.18"	Картометрический метод	5.00	–
3710	386565.55	1228603.45	052° 19' 23.89"	038° 10' 04.18"	Картометрический метод	5.00	–
3711	386574.77	1228606.75	052° 19' 24.19"	038° 10' 04.35"	Картометрический метод	5.00	–
3712	386579.49	1228605.33	052° 19' 24.34"	038° 10' 04.27"	Картометрический метод	5.00	–
3713	386589.05	1228596.58	052° 19' 24.65"	038° 10' 03.81"	Картометрический метод	5.00	–
3714	386607.50	1228585.20	052° 19' 25.24"	038° 10' 03.20"	Картометрический метод	5.00	–
3715	386626.82	1228574.97	052° 19' 25.87"	038° 10' 02.66"	Картометрический метод	5.00	–
3716	386645.88	1228565.20	052° 19' 26.48"	038° 10' 02.14"	Картометрический метод	5.00	–
3717	386655.91	1228560.49	052° 19' 26.81"	038° 10' 01.89"	Картометрический метод	5.00	–
3718	386665.54	1228554.43	052° 19' 27.12"	038° 10' 01.57"	Картометрический метод	5.00	–
3719	386672.41	1228547.49	052° 19' 27.34"	038° 10' 01.20"	Картометрический метод	5.00	–
3720	386680.36	1228538.87	052° 19' 27.59"	038° 10' 00.74"	Картометрический метод	5.00	–
3721	386697.46	1228518.67	052° 19' 28.14"	038° 09' 59.67"	Картометрический метод	5.00	–
3722	386708.37	1228501.17	052° 19' 28.49"	038° 09' 58.74"	Картометрический метод	5.00	–
3723	386717.66	1228483.32	052° 19' 28.79"	038° 09' 57.80"	Картометрический метод	5.00	–
3724	386722.71	1228472.48	052° 19' 28.95"	038° 09' 57.23"	Картометрический метод	5.00	–
3725	386730.05	1228459.22	052° 19' 29.19"	038° 09' 56.52"	Картометрический метод	5.00	–
3726	386736.24	1228448.44	052° 19' 29.39"	038° 09' 55.95"	Картометрический метод	5.00	–
3727	386745.67	1228429.25	052° 19' 29.69"	038° 09' 54.94"	Картометрический метод	5.00	–
3728	386754.49	1228418.34	052° 19' 29.98"	038° 09' 54.36"	Картометрический метод	5.00	–
3729	386763.99	1228412.55	052° 19' 30.28"	038° 09' 54.05"	Картометрический метод	5.00	–
3730	386774.09	1228411.34	052° 19' 30.61"	038° 09' 53.99"	Картометрический метод	5.00	–
3731	386778.13	1228413.43	052° 19' 30.74"	038° 09' 54.09"	Картометрический метод	5.00	–
3732	386782.71	1228420.16	052° 19' 30.89"	038° 09' 54.45"	Картометрический метод	5.00	–
3733	386786.00	1228428.58	052° 19' 31.00"	038° 09' 54.89"	Картометрический метод	5.00	–
3734	386794.42	1228431.47	052° 19' 31.27"	038° 09' 55.04"	Картометрический метод	5.00	–
3735	386801.36	1228430.87	052° 19' 31.49"	038° 09' 55.01"	Картометрический метод	5.00	–
3736	386816.37	1228415.11	052° 19' 31.98"	038° 09' 54.17"	Картометрический метод	5.00	–
3737	386822.23	1228411.88	052° 19' 32.17"	038° 09' 54.00"	Картометрический метод	5.00	–
3738	386833.21	1228411.54	052° 19' 32.52"	038° 09' 53.98"	Картометрический метод	5.00	–
3739	386841.49	1228406.90	052° 19' 32.79"	038° 09' 53.74"	Картометрический метод	5.00	–
3740	386846.20	1228407.57	052° 19' 32.94"	038° 09' 53.77"	Картометрический метод	5.00	–
3741	386848.09	1228412.15	052° 19' 33.00"	038° 09' 54.01"	Картометрический метод	5.00	–
3742	386857.72	1228416.66	052° 19' 33.31"	038° 09' 54.25"	Картометрический метод	5.00	–
3743	386868.02	1228420.57	052° 19' 33.65"	038° 09' 54.45"	Картометрический метод	5.00	–
3744	386883.98	1228425.35	052° 19' 34.17"	038° 09' 54.70"	Картометрический метод	5.00	–
3745	386888.29	1228424.67	052° 19' 34.30"	038° 09' 54.66"	Картометрический метод	5.00	–

3746	386892.60	1228418.68	052° 19' 34.44"	038° 09' 54.35"	Картометрический метод	5.00	–
3747	386900.88	1228409.46	052° 19' 34.71"	038° 09' 53.86"	Картометрический метод	5.00	–
3748	386903.71	1228400.43	052° 19' 34.80"	038° 09' 53.38"	Картометрический метод	5.00	–
3749	386908.08	1228378.14	052° 19' 34.94"	038° 09' 52.20"	Картометрический метод	5.00	–
3750	386915.42	1228338.69	052° 19' 35.17"	038° 09' 50.12"	Картометрический метод	5.00	–
3751	386919.13	1228306.57	052° 19' 35.29"	038° 09' 48.42"	Картометрический метод	5.00	–
3752	386921.75	1228272.56	052° 19' 35.37"	038° 09' 46.62"	Картометрический метод	5.00	–
3753	386924.92	1228250.73	052° 19' 35.46"	038° 09' 45.47"	Картометрический метод	5.00	–
3754	386928.01	1228229.40	052° 19' 35.56"	038° 09' 44.34"	Картометрический метод	5.00	–
3755	386928.15	1228223.61	052° 19' 35.57"	038° 09' 44.04"	Картометрический метод	5.00	–
3756	386925.32	1228208.06	052° 19' 35.47"	038° 09' 43.22"	Картометрический метод	5.00	–
3757	386924.38	1228202.33	052° 19' 35.44"	038° 09' 42.91"	Картометрический метод	5.00	–
3758	386922.90	1228199.44	052° 19' 35.39"	038° 09' 42.76"	Картометрический метод	5.00	–
3759	386917.51	1228197.08	052° 19' 35.22"	038° 09' 42.64"	Картометрический метод	5.00	–
3760	386914.88	1228193.78	052° 19' 35.13"	038° 09' 42.46"	Картометрический метод	5.00	–
3761	386911.65	1228183.41	052° 19' 35.03"	038° 09' 41.92"	Картометрический метод	5.00	–
3762	386910.58	1228174.66	052° 19' 34.99"	038° 09' 41.46"	Картометрический метод	5.00	–
3763	386914.48	1228168.66	052° 19' 35.12"	038° 09' 41.14"	Картометрический метод	5.00	–
3764	386913.87	1228164.76	052° 19' 35.10"	038° 09' 40.93"	Картометрический метод	5.00	–
3765	386909.83	1228156.68	052° 19' 34.96"	038° 09' 40.51"	Картометрический метод	5.00	–
3766	386908.29	1228148.46	052° 19' 34.91"	038° 09' 40.07"	Картометрический метод	5.00	–
3767	386906.00	1228129.61	052° 19' 34.84"	038° 09' 39.08"	Картометрический метод	5.00	–
3768	386905.86	1228115.67	052° 19' 34.83"	038° 09' 38.34"	Картометрический метод	5.00	–
3769	386905.12	1228110.28	052° 19' 34.80"	038° 09' 38.06"	Картометрический метод	5.00	–
3770	386901.28	1228101.19	052° 19' 34.68"	038° 09' 37.58"	Картометрический метод	5.00	–
3771	386901.15	1228094.80	052° 19' 34.67"	038° 09' 37.24"	Картометрический метод	5.00	–
3772	386904.11	1228088.54	052° 19' 34.77"	038° 09' 36.91"	Картометрический метод	5.00	–
3773	386910.24	1228084.90	052° 19' 34.97"	038° 09' 36.72"	Картометрический метод	5.00	–
3774	386914.08	1228081.53	052° 19' 35.09"	038° 09' 36.54"	Картометрический метод	5.00	–
3775	386915.63	1228077.43	052° 19' 35.14"	038° 09' 36.32"	Картометрический метод	5.00	–
3776	386914.28	1228067.59	052° 19' 35.09"	038° 09' 35.80"	Картометрический метод	5.00	–
3777	386916.37	1228063.22	052° 19' 35.16"	038° 09' 35.57"	Картометрический метод	5.00	–
3778	386921.69	1228058.71	052° 19' 35.33"	038° 09' 35.33"	Картометрический метод	5.00	–
3779	386925.25	1228060.25	052° 19' 35.45"	038° 09' 35.41"	Картометрический метод	5.00	–
3780	386925.73	1228064.63	052° 19' 35.46"	038° 09' 35.64"	Картометрический метод	5.00	–
3781	386929.23	1228065.84	052° 19' 35.58"	038° 09' 35.71"	Картометрический метод	5.00	–
3782	386932.73	1228063.55	052° 19' 35.69"	038° 09' 35.58"	Картометрический метод	5.00	–
3783	386934.14	1228056.96	052° 19' 35.74"	038° 09' 35.24"	Картометрический метод	5.00	–

3784	386940.00	1228046.59	052° 19' 35.92"	038° 09' 34.69"	Картометрический метод	5.00	–
3785	386941.01	1228040.79	052° 19' 35.96"	038° 09' 34.38"	Картометрический метод	5.00	–
3786	386946.20	1228036.69	052° 19' 36.12"	038° 09' 34.16"	Картометрический метод	5.00	–
3787	386948.48	1228031.44	052° 19' 36.20"	038° 09' 33.88"	Картометрический метод	5.00	–
3788	386949.43	1228020.93	052° 19' 36.22"	038° 09' 33.33"	Картометрический метод	5.00	–
3789	386952.46	1228013.66	052° 19' 36.32"	038° 09' 32.95"	Картометрический метод	5.00	–
3790	386953.47	1228006.12	052° 19' 36.35"	038° 09' 32.55"	Картометрический метод	5.00	–
3791	386952.86	1227996.22	052° 19' 36.33"	038° 09' 32.02"	Картометрический метод	5.00	–
3792	386951.85	1227985.11	052° 19' 36.30"	038° 09' 31.44"	Картометрический метод	5.00	–
3793	386947.61	1227960.26	052° 19' 36.16"	038° 09' 30.13"	Картометрический метод	5.00	–
3794	386942.90	1227938.04	052° 19' 36.00"	038° 09' 28.95"	Картометрический метод	5.00	–
3795	386940.34	1227923.09	052° 19' 35.92"	038° 09' 28.17"	Картометрический метод	5.00	–
3796	386941.35	1227916.43	052° 19' 35.95"	038° 09' 27.81"	Картометрический метод	5.00	–
3797	386940.00	1227910.97	052° 19' 35.90"	038° 09' 27.53"	Картометрический метод	5.00	–
3798	386937.98	1227904.51	052° 19' 35.84"	038° 09' 27.19"	Картометрический метод	5.00	–
3799	386938.52	1227899.32	052° 19' 35.85"	038° 09' 26.91"	Картометрический метод	5.00	–
3800	386935.69	1227893.94	052° 19' 35.76"	038° 09' 26.63"	Картометрический метод	5.00	–
3801	386930.24	1227887.54	052° 19' 35.58"	038° 09' 26.29"	Картометрический метод	5.00	–
3802	386926.67	1227878.65	052° 19' 35.47"	038° 09' 25.82"	Картометрический метод	5.00	–
3803	386923.97	1227867.41	052° 19' 35.38"	038° 09' 25.23"	Картометрический метод	5.00	–
3804	386923.37	1227850.98	052° 19' 35.36"	038° 09' 24.36"	Картометрический метод	5.00	–
3805	386922.70	1227834.41	052° 19' 35.33"	038° 09' 23.49"	Картометрический метод	5.00	–
3806	386923.77	1227829.50	052° 19' 35.37"	038° 09' 23.23"	Картометрический метод	5.00	–
3807	386929.43	1227820.68	052° 19' 35.55"	038° 09' 22.76"	Картометрический метод	5.00	–
3808	386930.03	1227814.35	052° 19' 35.57"	038° 09' 22.43"	Картометрический метод	5.00	–
3809	386927.75	1227802.90	052° 19' 35.49"	038° 09' 21.82"	Картометрический метод	5.00	–
3810	386924.65	1227797.92	052° 19' 35.39"	038° 09' 21.56"	Картометрический метод	5.00	–
3811	386920.41	1227791.65	052° 19' 35.25"	038° 09' 21.23"	Картометрический метод	5.00	–
3812	386915.63	1227788.42	052° 19' 35.10"	038° 09' 21.06"	Картометрический метод	5.00	–
3813	386908.82	1227784.38	052° 19' 34.88"	038° 09' 20.85"	Картометрический метод	5.00	–
3814	386901.69	1227775.70	052° 19' 34.64"	038° 09' 20.39"	Картометрический метод	5.00	–
3815	386892.93	1227765.66	052° 19' 34.36"	038° 09' 19.86"	Картометрический метод	5.00	–
3816	386885.06	1227755.16	052° 19' 34.10"	038° 09' 19.31"	Картометрический метод	5.00	–
3817	386873.41	1227742.50	052° 19' 33.72"	038° 09' 18.65"	Картометрический метод	5.00	–
3818	386871.45	1227736.30	052° 19' 33.66"	038° 09' 18.32"	Картометрический метод	5.00	–
3819	386868.56	1227732.94	052° 19' 33.57"	038° 09' 18.14"	Картометрический метод	5.00	–
3820	386862.83	1227731.05	052° 19' 33.38"	038° 09' 18.04"	Картометрический метод	5.00	–
3821	386859.27	1227727.48	052° 19' 33.26"	038° 09' 17.86"	Картометрический метод	5.00	–

3822	386855.56	1227716.24	052° 19' 33.14"	038° 09' 17.26"	Картометрический метод	5.00	–
3823	386854.75	1227711.59	052° 19' 33.12"	038° 09' 17.02"	Картометрический метод	5.00	–
3824	386853.14	1227709.44	052° 19' 33.06"	038° 09' 16.91"	Картометрический метод	5.00	–
3825	386848.49	1227705.53	052° 19' 32.91"	038° 09' 16.70"	Картометрический метод	5.00	–
3826	386842.97	1227703.31	052° 19' 32.73"	038° 09' 16.58"	Картометрический метод	5.00	–
3827	386837.18	1227698.33	052° 19' 32.55"	038° 09' 16.32"	Картометрический метод	5.00	–
3828	386829.10	1227690.52	052° 19' 32.28"	038° 09' 15.91"	Картометрический метод	5.00	–
3829	386821.89	1227680.69	052° 19' 32.05"	038° 09' 15.39"	Картометрический метод	5.00	–
3830	386817.45	1227675.90	052° 19' 31.90"	038° 09' 15.14"	Картометрический метод	5.00	–
3831	386816.91	1227671.39	052° 19' 31.89"	038° 09' 14.91"	Картометрический метод	5.00	–
3832	386820.08	1227665.20	052° 19' 31.99"	038° 09' 14.58"	Картометрический метод	5.00	–
3833	386828.49	1227660.22	052° 19' 32.26"	038° 09' 14.31"	Картометрический метод	5.00	–
3834	386837.31	1227656.44	052° 19' 32.54"	038° 09' 14.11"	Картометрический метод	5.00	–
3835	386837.72	1227653.68	052° 19' 32.56"	038° 09' 13.97"	Картометрический метод	5.00	–
3836	386833.48	1227645.67	052° 19' 32.42"	038° 09' 13.54"	Картометрический метод	5.00	–
3837	386827.69	1227632.34	052° 19' 32.23"	038° 09' 12.84"	Картометрический метод	5.00	–
3838	386819.34	1227614.16	052° 19' 31.96"	038° 09' 11.88"	Картометрический метод	5.00	–
3839	386814.89	1227597.66	052° 19' 31.81"	038° 09' 11.01"	Картометрический метод	5.00	–
3840	386812.13	1227581.57	052° 19' 31.72"	038° 09' 10.16"	Картометрический метод	5.00	–
3841	386811.79	1227568.77	052° 19' 31.71"	038° 09' 09.49"	Картометрический метод	5.00	–
3842	386810.85	1227562.98	052° 19' 31.67"	038° 09' 09.18"	Картометрический метод	5.00	–
3843	386812.47	1227557.73	052° 19' 31.73"	038° 09' 08.90"	Картометрический метод	5.00	–
3844	386815.36	1227552.95	052° 19' 31.82"	038° 09' 08.65"	Картометрический метод	5.00	–
3845	386822.64	1227545.41	052° 19' 32.05"	038° 09' 08.25"	Картометрический метод	5.00	–
3846	386831.59	1227534.97	052° 19' 32.34"	038° 09' 07.70"	Картометрический метод	5.00	–
3847	386844.05	1227523.12	052° 19' 32.74"	038° 09' 07.07"	Картометрический метод	5.00	–
3848	386856.24	1227512.82	052° 19' 33.14"	038° 09' 06.52"	Картометрический метод	5.00	–
3849	386862.63	1227507.90	052° 19' 33.34"	038° 09' 06.26"	Картометрический метод	5.00	–
3850	386868.76	1227502.31	052° 19' 33.54"	038° 09' 05.96"	Картометрический метод	5.00	–
3851	386884.52	1227492.35	052° 19' 34.05"	038° 09' 05.43"	Картометрический метод	5.00	–
3852	386900.07	1227482.38	052° 19' 34.55"	038° 09' 04.90"	Картометрический метод	5.00	–
3853	386905.93	1227479.42	052° 19' 34.74"	038° 09' 04.75"	Картометрический метод	5.00	–
3854	386919.93	1227475.25	052° 19' 35.19"	038° 09' 04.52"	Картометрический метод	5.00	–
3855	386929.23	1227473.50	052° 19' 35.49"	038° 09' 04.43"	Картометрический метод	5.00	–
3856	386933.54	1227473.23	052° 19' 35.63"	038° 09' 04.41"	Картометрический метод	5.00	–
3857	386936.03	1227474.98	052° 19' 35.71"	038° 09' 04.51"	Картометрический метод	5.00	–
3858	386937.78	1227478.01	052° 19' 35.77"	038° 09' 04.66"	Картометрический метод	5.00	–
3859	386940.61	1227478.95	052° 19' 35.86"	038° 09' 04.71"	Картометрический метод	5.00	–

3860	386953.87	1227477.00	052° 19' 36.29"	038° 09' 04.61"	Картометрический метод	5.00	–
3861	386963.57	1227477.06	052° 19' 36.60"	038° 09' 04.61"	Картометрический метод	5.00	–
3862	386978.99	1227477.67	052° 19' 37.10"	038° 09' 04.64"	Картометрический метод	5.00	–
3863	386987.81	1227478.61	052° 19' 37.39"	038° 09' 04.68"	Картометрический метод	5.00	–
3864	386998.58	1227480.43	052° 19' 37.74"	038° 09' 04.78"	Картометрический метод	5.00	–
3865	387006.93	1227481.98	052° 19' 38.01"	038° 09' 04.86"	Картометрический метод	5.00	–
3866	387012.39	1227485.55	052° 19' 38.18"	038° 09' 05.04"	Картометрический метод	5.00	–
3867	387013.13	1227488.78	052° 19' 38.21"	038° 09' 05.22"	Картометрический метод	5.00	–
3868	387011.51	1227492.42	052° 19' 38.16"	038° 09' 05.41"	Картометрический метод	5.00	–
3869	387010.90	1227496.93	052° 19' 38.14"	038° 09' 05.65"	Картометрический метод	5.00	–
3870	387014.61	1227501.04	052° 19' 38.26"	038° 09' 05.86"	Картометрический метод	5.00	–
3871	387018.58	1227508.31	052° 19' 38.39"	038° 09' 06.25"	Картометрический метод	5.00	–
3872	387023.50	1227515.31	052° 19' 38.55"	038° 09' 06.61"	Картометрический метод	5.00	–
3873	387026.59	1227515.31	052° 19' 38.65"	038° 09' 06.61"	Картометрический метод	5.00	–
3874	387030.90	1227514.37	052° 19' 38.79"	038° 09' 06.56"	Картометрический метод	5.00	–
3875	387038.92	1227515.44	052° 19' 39.05"	038° 09' 06.62"	Картометрический метод	5.00	–
3876	387051.04	1227518.68	052° 19' 39.44"	038° 09' 06.78"	Картометрический метод	5.00	–
3877	387062.21	1227522.45	052° 19' 39.80"	038° 09' 06.98"	Картометрический метод	5.00	–
3878	387071.04	1227527.57	052° 19' 40.09"	038° 09' 07.25"	Картометрический метод	5.00	–
3879	387079.59	1227528.98	052° 19' 40.36"	038° 09' 07.32"	Картометрический метод	5.00	–
3880	387083.83	1227527.23	052° 19' 40.50"	038° 09' 07.23"	Картометрический метод	5.00	–
3881	387088.00	1227522.92	052° 19' 40.63"	038° 09' 07.00"	Картометрический метод	5.00	–
3882	387092.04	1227519.42	052° 19' 40.77"	038° 09' 06.81"	Картометрический метод	5.00	–
3883	387103.96	1227516.99	052° 19' 41.15"	038° 09' 06.68"	Картометрический метод	5.00	–
3884	387117.02	1227516.72	052° 19' 41.57"	038° 09' 06.67"	Картометрический метод	5.00	–
3885	387126.05	1227513.29	052° 19' 41.86"	038° 09' 06.48"	Картометрический метод	5.00	–
3886	387135.95	1227506.09	052° 19' 42.18"	038° 09' 06.10"	Картометрический метод	5.00	–
3887	387142.07	1227501.78	052° 19' 42.38"	038° 09' 05.87"	Картометрический метод	5.00	–
3888	387143.08	1227499.28	052° 19' 42.41"	038° 09' 05.74"	Картометрический метод	5.00	–
3889	387148.13	1227496.12	052° 19' 42.58"	038° 09' 05.57"	Картометрический метод	5.00	–
3890	387158.71	1227486.49	052° 19' 42.92"	038° 09' 05.06"	Картометрический метод	5.00	–
3891	387169.01	1227476.93	052° 19' 43.25"	038° 09' 04.55"	Картометрический метод	5.00	–
3892	387173.52	1227470.73	052° 19' 43.39"	038° 09' 04.22"	Картометрический метод	5.00	–
3893	387182.74	1227463.60	052° 19' 43.69"	038° 09' 03.84"	Картометрический метод	5.00	–
3894	387190.89	1227459.56	052° 19' 43.95"	038° 09' 03.63"	Картометрический метод	5.00	–
3895	387199.17	1227456.46	052° 19' 44.22"	038° 09' 03.46"	Картометрический метод	5.00	–
3896	387211.56	1227444.68	052° 19' 44.62"	038° 09' 02.84"	Картометрический метод	5.00	–
3897	387220.65	1227435.79	052° 19' 44.91"	038° 09' 02.37"	Картометрический метод	5.00	–

3898	387229.68	1227425.08	052° 19' 45.20"	038° 09' 01.80"	Картометрический метод	5.00	–
3899	387238.77	1227413.84	052° 19' 45.50"	038° 09' 01.20"	Картометрический метод	5.00	–
3900	387249.34	1227401.58	052° 19' 45.84"	038° 09' 00.55"	Картометрический метод	5.00	–
3901	387257.82	1227390.94	052° 19' 46.11"	038° 08' 59.99"	Картометрический метод	5.00	–
3902	387270.48	1227376.67	052° 19' 46.52"	038° 08' 59.23"	Картометрический метод	5.00	–
3903	387279.91	1227371.08	052° 19' 46.82"	038° 08' 58.94"	Картометрический метод	5.00	–
3904	387284.56	1227365.29	052° 19' 46.97"	038° 08' 58.63"	Картометрический метод	5.00	–
3905	387286.37	1227358.69	052° 19' 47.03"	038° 08' 58.28"	Картометрический метод	5.00	–
3906	387286.10	1227354.11	052° 19' 47.02"	038° 08' 58.04"	Картометрический метод	5.00	–
3907	387282.74	1227350.61	052° 19' 46.91"	038° 08' 57.85"	Картометрический метод	5.00	–
3908	387279.24	1227347.38	052° 19' 46.80"	038° 08' 57.68"	Картометрический метод	5.00	–
3909	387278.63	1227341.99	052° 19' 46.78"	038° 08' 57.40"	Картометрический метод	5.00	–
3910	387282.13	1227336.27	052° 19' 46.89"	038° 08' 57.10"	Картометрический метод	5.00	–
3911	387286.64	1227332.83	052° 19' 47.03"	038° 08' 56.91"	Картометрический метод	5.00	–
3912	387294.39	1227330.41	052° 19' 47.28"	038° 08' 56.78"	Картометрический метод	5.00	–
3913	387301.86	1227324.62	052° 19' 47.52"	038° 08' 56.48"	Картометрический метод	5.00	–
3914	387304.42	1227320.64	052° 19' 47.61"	038° 08' 56.27"	Картометрический метод	5.00	–
3915	387305.63	1227314.38	052° 19' 47.64"	038° 08' 55.94"	Картометрический метод	5.00	–
3916	387311.42	1227305.96	052° 19' 47.83"	038° 08' 55.49"	Картометрический метод	5.00	–
3917	387320.38	1227297.95	052° 19' 48.12"	038° 08' 55.06"	Картометрический метод	5.00	–
3918	387330.61	1227293.04	052° 19' 48.45"	038° 08' 54.80"	Картометрический метод	5.00	–
3919	387340.31	1227291.82	052° 19' 48.76"	038° 08' 54.74"	Картометрический метод	5.00	–
3920	387346.91	1227292.90	052° 19' 48.98"	038° 08' 54.79"	Картометрический метод	5.00	–
3921	387346.37	1227296.27	052° 19' 48.96"	038° 08' 54.97"	Картометрический метод	5.00	–
3922	387339.50	1227298.29	052° 19' 48.74"	038° 08' 55.08"	Картометрический метод	5.00	–
3923	387338.49	1227301.18	052° 19' 48.71"	038° 08' 55.23"	Картометрический метод	5.00	–
3924	387342.06	1227302.40	052° 19' 48.82"	038° 08' 55.29"	Картометрический метод	5.00	–
3925	387342.26	1227304.75	052° 19' 48.83"	038° 08' 55.42"	Картометрический метод	5.00	–
3926	387340.98	1227310.34	052° 19' 48.79"	038° 08' 55.71"	Картометрический метод	5.00	–
3927	387343.34	1227316.33	052° 19' 48.86"	038° 08' 56.03"	Картометрический метод	5.00	–
3928	387349.74	1227317.14	052° 19' 49.07"	038° 08' 56.07"	Картометрический метод	5.00	–
3929	387363.54	1227318.22	052° 19' 49.52"	038° 08' 56.12"	Картометрический метод	5.00	–
3930	387366.37	1227316.13	052° 19' 49.61"	038° 08' 56.01"	Картометрический метод	5.00	–
3931	387370.64	1227315.46	052° 19' 49.75"	038° 08' 55.98"	Картометрический метод	5.00	–
3932	387375.74	1227308.24	052° 19' 49.91"	038° 08' 55.59"	Картометрический метод	5.00	–
3933	387373.77	1227305.49	052° 19' 49.85"	038° 08' 55.45"	Картометрический метод	5.00	–
3934	387367.38	1227307.98	052° 19' 49.64"	038° 08' 55.58"	Картометрический метод	5.00	–
3935	387364.35	1227307.31	052° 19' 49.54"	038° 08' 55.55"	Картометрический метод	5.00	–

3936	387361.45	1227303.74	052° 19' 49.45"	038° 08' 55.36"	Картометрический метод	5.00	–
3937	387361.72	1227300.91	052° 19' 49.46"	038° 08' 55.21"	Картометрический метод	5.00	–
3938	387364.95	1227299.23	052° 19' 49.56"	038° 08' 55.12"	Картометрический метод	5.00	–
3939	387368.93	1227300.71	052° 19' 49.69"	038° 08' 55.20"	Картометрический метод	5.00	–
3940	387371.55	1227298.69	052° 19' 49.77"	038° 08' 55.09"	Картометрический метод	5.00	–
3941	387371.61	1227290.99	052° 19' 49.78"	038° 08' 54.68"	Картометрический метод	5.00	–
3942	387374.62	1227285.91	052° 19' 49.87"	038° 08' 54.41"	Картометрический метод	5.00	–
3943	387375.66	1227278.90	052° 19' 49.90"	038° 08' 54.04"	Картометрический метод	5.00	–
3944	387378.15	1227273.51	052° 19' 49.98"	038° 08' 53.76"	Картометрический метод	5.00	–
3945	387382.66	1227267.85	052° 19' 50.13"	038° 08' 53.46"	Картометрический метод	5.00	–
3946	387393.50	1227261.25	052° 19' 50.48"	038° 08' 53.11"	Картометрический метод	5.00	–
3947	387397.21	1227254.18	052° 19' 50.60"	038° 08' 52.73"	Картометрический метод	5.00	–
3948	387403.00	1227245.50	052° 19' 50.78"	038° 08' 52.27"	Картометрический метод	5.00	–
3949	387404.68	1227241.59	052° 19' 50.84"	038° 08' 52.07"	Картометрический метод	5.00	–
3950	387404.01	1227234.45	052° 19' 50.82"	038° 08' 51.69"	Картометрический метод	5.00	–
3951	387398.49	1227222.87	052° 19' 50.63"	038° 08' 51.08"	Картометрический метод	5.00	–
3952	387393.64	1227212.77	052° 19' 50.48"	038° 08' 50.55"	Картометрический метод	5.00	–
3953	387394.45	1227204.09	052° 19' 50.50"	038° 08' 50.09"	Картометрический метод	5.00	–
3954	387397.21	1227192.77	052° 19' 50.59"	038° 08' 49.49"	Картометрический метод	5.00	–
3955	387401.25	1227179.44	052° 19' 50.72"	038° 08' 48.79"	Картометрический метод	5.00	–
3956	387407.44	1227168.53	052° 19' 50.92"	038° 08' 48.21"	Картометрический метод	5.00	–
3957	387420.84	1227150.96	052° 19' 51.35"	038° 08' 47.28"	Картометрический метод	5.00	–
3958	387432.49	1227136.15	052° 19' 51.72"	038° 08' 46.49"	Картометрический метод	5.00	–
3959	387440.23	1227125.17	052° 19' 51.97"	038° 08' 45.91"	Картометрический метод	5.00	–
3960	387445.82	1227121.20	052° 19' 52.15"	038° 08' 45.70"	Картометрический метод	5.00	–
3961	387452.76	1227110.56	052° 19' 52.37"	038° 08' 45.14"	Картометрический метод	5.00	–
3962	387462.19	1227093.25	052° 19' 52.68"	038° 08' 44.22"	Картометрический метод	5.00	–
3963	387470.87	1227082.48	052° 19' 52.96"	038° 08' 43.65"	Картометрический метод	5.00	–
3964	387474.51	1227081.54	052° 19' 53.07"	038° 08' 43.60"	Картометрический метод	5.00	–
3965	387479.36	1227085.37	052° 19' 53.23"	038° 08' 43.80"	Картометрический метод	5.00	–
3966	387482.86	1227085.85	052° 19' 53.34"	038° 08' 43.82"	Картометрический метод	5.00	–
3967	387490.40	1227083.02	052° 19' 53.59"	038° 08' 43.67"	Картометрический метод	5.00	–
3968	387496.59	1227076.01	052° 19' 53.79"	038° 08' 43.30"	Картометрический метод	5.00	–
3969	387496.06	1227072.98	052° 19' 53.77"	038° 08' 43.14"	Картометрический метод	5.00	–
3970	387493.63	1227070.49	052° 19' 53.69"	038° 08' 43.01"	Картометрический метод	5.00	–
3971	387493.63	1227066.45	052° 19' 53.69"	038° 08' 42.80"	Картометрический метод	5.00	–
3972	387498.21	1227060.26	052° 19' 53.84"	038° 08' 42.47"	Картометрический метод	5.00	–
3973	387509.12	1227050.83	052° 19' 54.19"	038° 08' 41.97"	Картометрический метод	5.00	–

3974	387514.51	1227040.87	052° 19' 54.36"	038° 08' 41.44"	Картометрический метод	5.00	–
3975	387522.52	1227033.86	052° 19' 54.62"	038° 08' 41.07"	Картометрический метод	5.00	–
3976	387531.14	1227030.97	052° 19' 54.90"	038° 08' 40.91"	Картометрический метод	5.00	–
3977	387536.19	1227026.59	052° 19' 55.06"	038° 08' 40.68"	Картометрический метод	5.00	–
3978	387540.77	1227020.13	052° 19' 55.21"	038° 08' 40.34"	Картометрический метод	5.00	–
3979	387546.35	1227008.95	052° 19' 55.39"	038° 08' 39.75"	Картометрический метод	5.00	–
3980	387549.25	1226997.70	052° 19' 55.48"	038° 08' 39.15"	Картометрический метод	5.00	–
3981	387549.67	1226992.12	052° 19' 55.49"	038° 08' 38.86"	Картометрический метод	5.00	–
3982	387549.52	1226983.77	052° 19' 55.49"	038° 08' 38.42"	Картометрический метод	5.00	–
3983	387551.00	1226974.61	052° 19' 55.53"	038° 08' 37.93"	Картометрический метод	5.00	–
3984	387553.09	1226967.40	052° 19' 55.60"	038° 08' 37.55"	Картометрический метод	5.00	–
3985	387556.39	1226958.31	052° 19' 55.70"	038° 08' 37.07"	Картометрический метод	5.00	–
3986	387560.02	1226946.39	052° 19' 55.82"	038° 08' 36.44"	Картометрический метод	5.00	–
3987	387566.56	1226928.82	052° 19' 56.03"	038° 08' 35.51"	Картометрический метод	5.00	–
3988	387572.21	1226920.54	052° 19' 56.21"	038° 08' 35.07"	Картометрический метод	5.00	–
3989	387576.52	1226917.64	052° 19' 56.35"	038° 08' 34.92"	Картометрический метод	5.00	–
3990	387579.89	1226917.71	052° 19' 56.46"	038° 08' 34.92"	Картометрический метод	5.00	–
3991	387582.92	1226923.03	052° 19' 56.56"	038° 08' 35.20"	Картометрический метод	5.00	–
3992	387588.30	1226923.03	052° 19' 56.73"	038° 08' 35.20"	Картометрический метод	5.00	–
3993	387604.60	1226914.68	052° 19' 57.26"	038° 08' 34.75"	Картометрический метод	5.00	–
3994	387616.92	1226902.42	052° 19' 57.65"	038° 08' 34.10"	Картометрический метод	5.00	–
3995	387622.24	1226893.00	052° 19' 57.82"	038° 08' 33.60"	Картометрический метод	5.00	–
3996	387624.26	1226882.29	052° 19' 57.89"	038° 08' 33.04"	Картометрический метод	5.00	–
3997	387623.86	1226873.61	052° 19' 57.87"	038° 08' 32.58"	Картометрический метод	5.00	–
3998	387620.96	1226858.86	052° 19' 57.78"	038° 08' 31.80"	Картометрический метод	5.00	–
3999	387619.62	1226846.13	052° 19' 57.73"	038° 08' 31.13"	Картометрический метод	5.00	–
4000	387616.52	1226831.86	052° 19' 57.63"	038° 08' 30.38"	Картометрический метод	5.00	–
4001	387617.06	1226823.91	052° 19' 57.65"	038° 08' 29.96"	Картометрический метод	5.00	–
4002	387615.64	1226816.91	052° 19' 57.60"	038° 08' 29.59"	Картометрический метод	5.00	–
4003	387618.07	1226808.02	052° 19' 57.68"	038° 08' 29.12"	Картометрический метод	5.00	–
4004	387617.80	1226802.50	052° 19' 57.67"	038° 08' 28.83"	Картометрический метод	5.00	–
4005	387614.70	1226795.23	052° 19' 57.57"	038° 08' 28.44"	Картометрический метод	5.00	–
4006	387613.69	1226788.09	052° 19' 57.53"	038° 08' 28.07"	Картометрический метод	5.00	–
4007	387617.19	1226777.92	052° 19' 57.64"	038° 08' 27.53"	Картометрический метод	5.00	–
4008	387616.99	1226772.53	052° 19' 57.64"	038° 08' 27.24"	Картометрический метод	5.00	–
4009	387615.44	1226765.06	052° 19' 57.58"	038° 08' 26.85"	Картометрический метод	5.00	–
4010	387618.40	1226755.03	052° 19' 57.68"	038° 08' 26.32"	Картометрический метод	5.00	–
4011	387624.73	1226747.22	052° 19' 57.88"	038° 08' 25.91"	Картометрический метод	5.00	–

4012	387634.83	1226743.45	052° 19' 58.21"	038° 08' 25.70"	Картометрический метод	5.00	–
4013	387643.25	1226738.19	052° 19' 58.48"	038° 08' 25.42"	Картометрический метод	5.00	–
4014	387648.23	1226737.59	052° 19' 58.64"	038° 08' 25.39"	Картометрический метод	5.00	–
4015	387650.52	1226732.13	052° 19' 58.71"	038° 08' 25.10"	Картометрический метод	5.00	–
4016	387655.77	1226727.76	052° 19' 58.88"	038° 08' 24.87"	Картометрический метод	5.00	–
4017	387669.58	1226721.16	052° 19' 59.33"	038° 08' 24.52"	Картометрический метод	5.00	–
4018	387683.31	1226713.28	052° 19' 59.77"	038° 08' 24.10"	Картометрический метод	5.00	–
4019	387697.99	1226701.09	052° 20' 00.25"	038° 08' 23.45"	Картометрический метод	5.00	–
4020	387710.25	1226690.79	052° 20' 00.64"	038° 08' 22.90"	Картометрический метод	5.00	–
4021	387717.25	1226681.63	052° 20' 00.87"	038° 08' 22.42"	Картометрический метод	5.00	–
4022	387725.67	1226668.10	052° 20' 01.14"	038° 08' 21.70"	Картометрический метод	5.00	–
4023	387729.64	1226660.56	052° 20' 01.26"	038° 08' 21.30"	Картометрический метод	5.00	–
4024	387737.25	1226656.04	052° 20' 01.51"	038° 08' 21.06"	Картометрический метод	5.00	–
4025	387740.15	1226650.19	052° 20' 01.60"	038° 08' 20.75"	Картометрический метод	5.00	–
4026	387738.06	1226638.20	052° 20' 01.53"	038° 08' 20.12"	Картометрический метод	5.00	–
4027	387739.54	1226627.63	052° 20' 01.58"	038° 08' 19.56"	Картометрический метод	5.00	–
4028	387747.15	1226612.88	052° 20' 01.82"	038° 08' 18.78"	Картометрический метод	5.00	–
4029	387752.74	1226597.13	052° 20' 02.00"	038° 08' 17.95"	Картометрический метод	5.00	–
4030	387758.86	1226588.24	052° 20' 02.20"	038° 08' 17.48"	Картометрический метод	5.00	–
4031	387771.05	1226575.78	052° 20' 02.59"	038° 08' 16.81"	Картометрический метод	5.00	–
4032	387788.42	1226566.62	052° 20' 03.15"	038° 08' 16.33"	Картометрический метод	5.00	–
4033	387802.03	1226563.32	052° 20' 03.59"	038° 08' 16.15"	Картометрический метод	5.00	–
4034	387814.55	1226559.01	052° 20' 03.99"	038° 08' 15.92"	Картометрический метод	5.00	–
4035	387823.64	1226557.26	052° 20' 04.29"	038° 08' 15.82"	Картометрический метод	5.00	–
4036	387838.05	1226556.99	052° 20' 04.75"	038° 08' 15.81"	Картометрический метод	5.00	–
4037	387851.52	1226559.35	052° 20' 05.19"	038° 08' 15.93"	Картометрический метод	5.00	–
4038	387864.99	1226564.74	052° 20' 05.63"	038° 08' 16.21"	Картометрический метод	5.00	–
4039	387877.78	1226568.37	052° 20' 06.04"	038° 08' 16.40"	Картометрический метод	5.00	–
4040	387886.94	1226569.72	052° 20' 06.34"	038° 08' 16.47"	Картометрический метод	5.00	–
4041	387895.42	1226568.51	052° 20' 06.61"	038° 08' 16.40"	Картометрический метод	5.00	–
4042	387907.07	1226558.54	052° 20' 06.99"	038° 08' 15.87"	Картометрический метод	5.00	–
4043	387920.67	1226554.71	052° 20' 07.43"	038° 08' 15.66"	Картометрический метод	5.00	–
4044	387936.76	1226551.74	052° 20' 07.95"	038° 08' 15.50"	Картометрический метод	5.00	–
4045	387944.10	1226552.42	052° 20' 08.18"	038° 08' 15.54"	Картометрический метод	5.00	–
4046	387947.87	1226551.27	052° 20' 08.31"	038° 08' 15.48"	Картометрический метод	5.00	–
4047	387951.44	1226553.43	052° 20' 08.42"	038° 08' 15.59"	Картометрический метод	5.00	–
4048	387952.99	1226556.32	052° 20' 08.47"	038° 08' 15.74"	Картометрический метод	5.00	–
4049	387956.22	1226559.69	052° 20' 08.58"	038° 08' 15.92"	Картометрический метод	5.00	–

4050	387960.67	1226559.35	052° 20' 08.72"	038° 08' 15.90"	Картометрический метод	5.00	–
4051	387964.24	1226555.24	052° 20' 08.84"	038° 08' 15.68"	Картометрический метод	5.00	–
4052	387974.61	1226552.75	052° 20' 09.17"	038° 08' 15.55"	Картометрический метод	5.00	–
4053	387979.39	1226553.83	052° 20' 09.33"	038° 08' 15.60"	Картометрический метод	5.00	–
4054	387985.58	1226553.36	052° 20' 09.53"	038° 08' 15.58"	Картометрический метод	5.00	–
4055	387993.80	1226550.60	052° 20' 09.79"	038° 08' 15.43"	Картометрический метод	5.00	–
4056	387999.18	1226550.19	052° 20' 09.97"	038° 08' 15.41"	Картометрический метод	5.00	–
4057	388002.35	1226548.38	052° 20' 10.07"	038° 08' 15.31"	Картометрический метод	5.00	–
4058	388003.09	1226545.95	052° 20' 10.09"	038° 08' 15.18"	Картометрический метод	5.00	–
4059	388003.02	1226541.64	052° 20' 10.09"	038° 08' 14.95"	Картометрический метод	5.00	–
4060	388001.47	1226537.80	052° 20' 10.04"	038° 08' 14.75"	Картометрический метод	5.00	–
4061	388003.09	1226533.16	052° 20' 10.09"	038° 08' 14.51"	Картометрический метод	5.00	–
4062	388007.06	1226524.81	052° 20' 10.22"	038° 08' 14.06"	Картометрический метод	5.00	–
4063	388014.94	1226514.30	052° 20' 10.47"	038° 08' 13.51"	Картометрический метод	5.00	–
4064	388020.46	1226507.57	052° 20' 10.65"	038° 08' 13.15"	Картометрический метод	5.00	–
4065	388027.26	1226500.30	052° 20' 10.87"	038° 08' 12.76"	Картометрический метод	5.00	–
4066	388040.19	1226489.52	052° 20' 11.28"	038° 08' 12.19"	Картометрический метод	5.00	–
4067	388045.44	1226485.75	052° 20' 11.45"	038° 08' 11.99"	Картометрический метод	5.00	–
4068	388051.98	1226482.05	052° 20' 11.66"	038° 08' 11.79"	Картометрический метод	5.00	–
4069	388056.08	1226478.21	052° 20' 11.80"	038° 08' 11.59"	Картометрический метод	5.00	–
4070	388059.85	1226470.81	052° 20' 11.92"	038° 08' 11.20"	Картометрический метод	5.00	–
4071	388066.59	1226465.96	052° 20' 12.13"	038° 08' 10.94"	Картометрический метод	5.00	–
4072	388071.97	1226460.03	052° 20' 12.31"	038° 08' 10.63"	Картометрический метод	5.00	–
4073	388075.21	1226452.22	052° 20' 12.41"	038° 08' 10.21"	Картометрический метод	5.00	–
4074	388075.41	1226449.60	052° 20' 12.42"	038° 08' 10.07"	Картометрический метод	5.00	–
4075	388075.07	1226445.76	052° 20' 12.41"	038° 08' 09.87"	Картометрический метод	5.00	–
4076	388076.96	1226439.70	052° 20' 12.47"	038° 08' 09.55"	Картометрический метод	5.00	–
4077	388083.56	1226430.27	052° 20' 12.68"	038° 08' 09.05"	Картометрический метод	5.00	–
4078	388085.71	1226423.00	052° 20' 12.75"	038° 08' 08.67"	Картометрический метод	5.00	–
4079	388090.56	1226410.20	052° 20' 12.90"	038° 08' 07.99"	Картометрический метод	5.00	–
4080	388093.66	1226396.87	052° 20' 13.00"	038° 08' 07.28"	Картометрический метод	5.00	–
4081	388096.69	1226385.96	052° 20' 13.10"	038° 08' 06.71"	Картометрический метод	5.00	–
4082	388101.06	1226377.14	052° 20' 13.24"	038° 08' 06.24"	Картометрический метод	5.00	–
4083	388105.64	1226364.62	052° 20' 13.38"	038° 08' 05.58"	Картометрический метод	5.00	–
4084	388107.66	1226359.16	052° 20' 13.45"	038° 08' 05.29"	Картометрический метод	5.00	–
4085	388113.59	1226354.11	052° 20' 13.64"	038° 08' 05.02"	Картометрический метод	5.00	–
4086	388118.57	1226354.05	052° 20' 13.80"	038° 08' 05.02"	Картометрический метод	5.00	–
4087	388122.95	1226350.68	052° 20' 13.94"	038° 08' 04.84"	Картометрический метод	5.00	–

4088	388131.30	1226342.33	052° 20' 14.21"	038° 08' 04.39"	Картометрический метод	5.00	–
4089	388133.72	1226333.31	052° 20' 14.29"	038° 08' 03.92"	Картометрический метод	5.00	–
4090	388137.15	1226325.29	052° 20' 14.39"	038° 08' 03.49"	Картометрический метод	5.00	–
4091	388136.62	1226321.59	052° 20' 14.38"	038° 08' 03.30"	Картометрический метод	5.00	–
4092	388133.05	1226315.80	052° 20' 14.26"	038° 08' 02.99"	Картометрический метод	5.00	–
4093	388131.50	1226308.39	052° 20' 14.21"	038° 08' 02.60"	Картометрический метод	5.00	–
4094	388133.11	1226294.32	052° 20' 14.26"	038° 08' 01.86"	Картометрический метод	5.00	–
4095	388134.33	1226283.28	052° 20' 14.30"	038° 08' 01.27"	Картометрический метод	5.00	–
4096	388134.06	1226276.41	052° 20' 14.29"	038° 08' 00.91"	Картометрический метод	5.00	–
4097	388138.97	1226261.73	052° 20' 14.44"	038° 08' 00.14"	Картометрический метод	5.00	–
4098	388145.44	1226251.36	052° 20' 14.65"	038° 07' 59.59"	Картометрический метод	5.00	–
4099	388151.36	1226236.61	052° 20' 14.84"	038° 07' 58.81"	Картометрический метод	5.00	–
4100	388152.30	1226223.28	052° 20' 14.87"	038° 07' 58.10"	Картометрический метод	5.00	–
4101	388155.40	1226206.25	052° 20' 14.97"	038° 07' 57.20"	Картометрический метод	5.00	–
4102	388155.07	1226195.88	052° 20' 14.95"	038° 07' 56.65"	Картометрический метод	5.00	–
4103	388153.85	1226186.18	052° 20' 14.91"	038° 07' 56.14"	Картометрический метод	5.00	–
4104	388149.61	1226176.42	052° 20' 14.77"	038° 07' 55.63"	Картометрический метод	5.00	–
4105	388147.19	1226172.91	052° 20' 14.70"	038° 07' 55.44"	Картометрический метод	5.00	–
4106	388143.28	1226171.43	052° 20' 14.57"	038° 07' 55.37"	Картометрический метод	5.00	–
4107	388136.08	1226171.57	052° 20' 14.34"	038° 07' 55.37"	Картометрический метод	5.00	–
4108	388132.91	1226170.15	052° 20' 14.23"	038° 07' 55.30"	Картометрический метод	5.00	–
4109	388130.22	1226165.51	052° 20' 14.15"	038° 07' 55.06"	Картометрический метод	5.00	–
4110	388127.26	1226151.10	052° 20' 14.05"	038° 07' 54.30"	Картометрический метод	5.00	–
4111	388125.64	1226142.88	052° 20' 13.99"	038° 07' 53.86"	Картометрический метод	5.00	–
4112	388128.00	1226139.45	052° 20' 14.07"	038° 07' 53.68"	Картометрический метод	5.00	–
4113	388128.74	1226135.27	052° 20' 14.09"	038° 07' 53.46"	Картометрический метод	5.00	–
4114	388127.93	1226131.10	052° 20' 14.07"	038° 07' 53.24"	Картометрический метод	5.00	–
4115	388129.61	1226128.41	052° 20' 14.12"	038° 07' 53.10"	Картометрический метод	5.00	–
4116	388129.21	1226122.41	052° 20' 14.11"	038° 07' 52.78"	Картометрический метод	5.00	–
4117	388125.98	1226120.06	052° 20' 14.00"	038° 07' 52.66"	Картометрический метод	5.00	–
4118	388124.16	1226110.23	052° 20' 13.94"	038° 07' 52.14"	Картометрический метод	5.00	–
4119	388126.31	1226097.43	052° 20' 14.01"	038° 07' 51.46"	Картометрический метод	5.00	–
4120	388128.47	1226083.96	052° 20' 14.08"	038° 07' 50.75"	Картометрический метод	5.00	–
4121	388132.10	1226063.56	052° 20' 14.19"	038° 07' 49.67"	Картометрический метод	5.00	–
4122	388135.67	1226044.71	052° 20' 14.30"	038° 07' 48.67"	Картометрический метод	5.00	–
4123	388138.10	1226027.87	052° 20' 14.38"	038° 07' 47.78"	Картометрический метод	5.00	–
4124	388143.62	1226013.67	052° 20' 14.56"	038° 07' 47.03"	Картометрический метод	5.00	–
4125	388149.54	1226001.41	052° 20' 14.74"	038° 07' 46.38"	Картометрический метод	5.00	–

4126	388155.87	1225983.70	052° 20' 14.95"	038° 07' 45.45"	Картометрический метод	5.00	–
4127	388165.23	1225969.97	052° 20' 15.25"	038° 07' 44.72"	Картометрический метод	5.00	–
4128	388173.92	1225957.10	052° 20' 15.53"	038° 07' 44.04"	Картометрический метод	5.00	–
4129	388185.03	1225942.29	052° 20' 15.88"	038° 07' 43.25"	Картометрический метод	5.00	–
4130	388196.34	1225928.49	052° 20' 16.25"	038° 07' 42.52"	Картометрический метод	5.00	–
4131	388209.14	1225918.12	052° 20' 16.66"	038° 07' 41.97"	Картометрический метод	5.00	–
4132	388218.56	1225910.64	052° 20' 16.96"	038° 07' 41.57"	Картометрический метод	5.00	–
4133	388225.57	1225906.06	052° 20' 17.19"	038° 07' 41.33"	Картометрический метод	5.00	–
4134	388231.22	1225897.58	052° 20' 17.37"	038° 07' 40.88"	Картометрический метод	5.00	–
4135	388239.44	1225890.31	052° 20' 17.64"	038° 07' 40.49"	Картометрический метод	5.00	–
4136	388246.42	1225886.04	052° 20' 17.86"	038° 07' 40.27"	Картометрический метод	5.00	–
4137	388251.83	1225877.65	052° 20' 18.03"	038° 07' 39.82"	Картометрический метод	5.00	–
4138	388260.58	1225871.93	052° 20' 18.32"	038° 07' 39.52"	Картометрический метод	5.00	–
4139	388269.94	1225867.62	052° 20' 18.62"	038° 07' 39.29"	Картометрический метод	5.00	–
4140	388282.94	1225869.30	052° 20' 19.04"	038° 07' 39.37"	Картометрический метод	5.00	–
4141	388291.34	1225866.93	052° 20' 19.31"	038° 07' 39.24"	Картометрический метод	5.00	–
4142	388299.50	1225865.60	052° 20' 19.57"	038° 07' 39.17"	Картометрический метод	5.00	–
4143	388304.82	1225863.58	052° 20' 19.75"	038° 07' 39.06"	Картометрический метод	5.00	–
4144	388309.73	1225856.78	052° 20' 19.90"	038° 07' 38.70"	Картометрический метод	5.00	–
4145	388312.13	1225849.15	052° 20' 19.98"	038° 07' 38.30"	Картометрический метод	5.00	–
4146	388314.58	1225843.91	052° 20' 20.06"	038° 07' 38.02"	Картометрический метод	5.00	–
4147	388321.45	1225831.39	052° 20' 20.28"	038° 07' 37.36"	Картометрический метод	5.00	–
4148	388327.44	1225822.70	052° 20' 20.47"	038° 07' 36.90"	Картометрический метод	5.00	–
4149	388336.20	1225816.04	052° 20' 20.75"	038° 07' 36.54"	Картометрический метод	5.00	–
4150	388342.59	1225813.68	052° 20' 20.96"	038° 07' 36.42"	Картометрический метод	5.00	–
4151	388350.34	1225813.68	052° 20' 21.21"	038° 07' 36.42"	Картометрический метод	5.00	–
4152	388360.37	1225810.85	052° 20' 21.54"	038° 07' 36.26"	Картометрический метод	5.00	–
4153	388367.24	1225810.85	052° 20' 21.76"	038° 07' 36.26"	Картометрический метод	5.00	–
4154	388375.72	1225809.64	052° 20' 22.03"	038° 07' 36.20"	Картометрический метод	5.00	–
4155	388387.04	1225808.83	052° 20' 22.40"	038° 07' 36.15"	Картометрический метод	5.00	–
4156	388401.78	1225810.52	052° 20' 22.87"	038° 07' 36.24"	Картометрический метод	5.00	–
4157	388421.65	1225814.15	052° 20' 23.52"	038° 07' 36.42"	Картометрический метод	5.00	–
4158	388433.63	1225815.30	052° 20' 23.91"	038° 07' 36.48"	Картометрический метод	5.00	–
4159	388440.03	1225811.19	052° 20' 24.11"	038° 07' 36.26"	Картометрический метод	5.00	–
4160	388451.48	1225801.36	052° 20' 24.48"	038° 07' 35.74"	Картометрический метод	5.00	–
4161	388465.75	1225795.43	052° 20' 24.94"	038° 07' 35.42"	Картометрический метод	5.00	–
4162	388490.06	1225789.24	052° 20' 25.73"	038° 07' 35.09"	Картометрический метод	5.00	–
4163	388503.53	1225785.33	052° 20' 26.16"	038° 07' 34.88"	Картометрический метод	5.00	–

4164	388512.21	1225785.74	052° 20' 26.44"	038° 07' 34.90"	Картометрический метод	5.00	–
4165	388521.91	1225788.50	052° 20' 26.76"	038° 07' 35.04"	Картометрический метод	5.00	–
4166	388541.02	1225793.12	052° 20' 27.38"	038° 07' 35.28"	Картометрический метод	5.00	–
4167	388566.89	1225797.39	052° 20' 28.21"	038° 07' 35.50"	Картометрический метод	5.00	–
4168	388581.77	1225800.82	052° 20' 28.70"	038° 07' 35.68"	Картометрический метод	5.00	–
4169	388589.45	1225802.64	052° 20' 28.94"	038° 07' 35.77"	Картометрический метод	5.00	–
4170	388596.31	1225805.53	052° 20' 29.17"	038° 07' 35.92"	Картометрический метод	5.00	–
4171	388603.92	1225809.71	052° 20' 29.41"	038° 07' 36.14"	Картометрический метод	5.00	–
4172	388612.88	1225815.77	052° 20' 29.71"	038° 07' 36.46"	Картометрический метод	5.00	–
4173	388626.82	1225827.48	052° 20' 30.16"	038° 07' 37.07"	Картометрический метод	5.00	–
4174	388638.33	1225836.71	052° 20' 30.53"	038° 07' 37.56"	Картометрический метод	5.00	–
4175	388652.47	1225848.02	052° 20' 30.99"	038° 07' 38.15"	Картометрический метод	5.00	–
4176	388664.19	1225859.00	052° 20' 31.37"	038° 07' 38.73"	Картометрический метод	5.00	–
4177	388670.99	1225866.47	052° 20' 31.59"	038° 07' 39.12"	Картометрический метод	5.00	–
4178	388674.89	1225872.46	052° 20' 31.72"	038° 07' 39.44"	Картометрический метод	5.00	–
4179	388676.71	1225878.73	052° 20' 31.78"	038° 07' 39.77"	Картометрический метод	5.00	–
4180	388677.72	1225885.39	052° 20' 31.81"	038° 07' 40.12"	Картометрический метод	5.00	–
4181	388677.45	1225892.67	052° 20' 31.81"	038° 07' 40.50"	Картометрический метод	5.00	–
4182	388676.17	1225898.79	052° 20' 31.77"	038° 07' 40.83"	Картометрический метод	5.00	–
4183	388677.59	1225901.08	052° 20' 31.81"	038° 07' 40.95"	Картометрический метод	5.00	–
4184	388685.47	1225903.78	052° 20' 32.07"	038° 07' 41.09"	Картометрический метод	5.00	–
4185	388695.50	1225910.44	052° 20' 32.39"	038° 07' 41.44"	Картометрический метод	5.00	–
4186	388705.26	1225917.78	052° 20' 32.71"	038° 07' 41.82"	Картометрический метод	5.00	–
4187	388722.23	1225927.01	052° 20' 33.26"	038° 07' 42.31"	Картометрический метод	5.00	–
4188	388736.44	1225934.68	052° 20' 33.72"	038° 07' 42.71"	Картометрический метод	5.00	–
4189	388743.78	1225934.82	052° 20' 33.96"	038° 07' 42.71"	Картометрический метод	5.00	–
4190	388751.32	1225936.77	052° 20' 34.20"	038° 07' 42.81"	Картометрический метод	5.00	–
4191	388767.28	1225944.18	052° 20' 34.72"	038° 07' 43.20"	Картометрический метод	5.00	–
4192	388776.70	1225948.62	052° 20' 35.03"	038° 07' 43.43"	Картометрический метод	5.00	–
4193	388784.04	1225951.38	052° 20' 35.26"	038° 07' 43.58"	Картометрический метод	5.00	–
4194	388791.79	1225958.25	052° 20' 35.52"	038° 07' 43.94"	Картометрический метод	5.00	–
4195	388803.64	1225966.53	052° 20' 35.90"	038° 07' 44.37"	Картометрический метод	5.00	–
4196	388811.18	1225976.09	052° 20' 36.15"	038° 07' 44.88"	Картометрический метод	5.00	–
4197	388825.72	1225989.43	052° 20' 36.62"	038° 07' 45.58"	Картометрический метод	5.00	–
4198	388831.31	1225997.51	052° 20' 36.80"	038° 07' 46.00"	Картометрический метод	5.00	–
4199	388843.43	1226009.36	052° 20' 37.19"	038° 07' 46.62"	Картометрический метод	5.00	–
4200	388852.93	1226014.95	052° 20' 37.50"	038° 07' 46.92"	Картометрический метод	5.00	–
4201	388857.78	1226021.21	052° 20' 37.66"	038° 07' 47.25"	Картометрический метод	5.00	–

4202	388862.76	1226022.96	052° 20' 37.82"	038° 07' 47.34"	Картометрический метод	5.00	–
4203	388871.98	1226026.93	052° 20' 38.12"	038° 07' 47.55"	Картометрический метод	5.00	–
4204	388884.98	1226031.11	052° 20' 38.54"	038° 07' 47.76"	Картометрический метод	5.00	–
4205	388889.29	1226032.45	052° 20' 38.68"	038° 07' 47.83"	Картометрический метод	5.00	–
4206	388894.68	1226030.50	052° 20' 38.86"	038° 07' 47.73"	Картометрический метод	5.00	–
4207	388899.25	1226030.23	052° 20' 39.00"	038° 07' 47.71"	Картометрический метод	5.00	–
4208	388905.18	1226031.31	052° 20' 39.20"	038° 07' 47.77"	Картометрический метод	5.00	–
4209	388914.34	1226033.87	052° 20' 39.49"	038° 07' 47.90"	Картометрический метод	5.00	–
4210	388925.65	1226035.62	052° 20' 39.86"	038° 07' 47.99"	Картометрический метод	5.00	–
4211	388935.75	1226036.09	052° 20' 40.19"	038° 07' 48.01"	Картометрический метод	5.00	–
4212	388948.95	1226036.43	052° 20' 40.61"	038° 07' 48.03"	Картометрический метод	5.00	–
4213	388961.67	1226039.66	052° 20' 41.02"	038° 07' 48.19"	Картометрический метод	5.00	–
4214	388977.23	1226041.54	052° 20' 41.53"	038° 07' 48.29"	Картометрический метод	5.00	–
4215	388989.96	1226042.28	052° 20' 41.94"	038° 07' 48.33"	Картометрический метод	5.00	–
4216	388995.27	1226043.29	052° 20' 42.11"	038° 07' 48.38"	Картометрический метод	5.00	–
4217	388999.18	1226046.86	052° 20' 42.24"	038° 07' 48.57"	Картометрический метод	5.00	–
4218	389003.96	1226049.69	052° 20' 42.39"	038° 07' 48.71"	Картометрический метод	5.00	–
4219	389011.77	1226051.71	052° 20' 42.65"	038° 07' 48.82"	Картометрический метод	5.00	–
4220	389026.72	1226053.46	052° 20' 43.13"	038° 07' 48.91"	Картометрический метод	5.00	–
4221	389037.70	1226054.81	052° 20' 43.49"	038° 07' 48.97"	Картометрический метод	5.00	–
4222	389052.78	1226055.48	052° 20' 43.97"	038° 07' 49.01"	Картометрический метод	5.00	–
4223	389060.25	1226055.75	052° 20' 44.22"	038° 07' 49.02"	Картометрический метод	5.00	–
4224	389078.91	1226057.43	052° 20' 44.82"	038° 07' 49.10"	Картометрический метод	5.00	–
4225	389090.02	1226058.65	052° 20' 45.18"	038° 07' 49.16"	Картометрический метод	5.00	–
4226	389107.72	1226060.13	052° 20' 45.75"	038° 07' 49.24"	Картометрический метод	5.00	–
4227	389113.72	1226061.41	052° 20' 45.95"	038° 07' 49.30"	Картометрический метод	5.00	–
4228	389122.34	1226065.11	052° 20' 46.23"	038° 07' 49.50"	Картометрический метод	5.00	–
4229	389132.37	1226067.94	052° 20' 46.55"	038° 07' 49.64"	Картометрический метод	5.00	–
4230	389139.57	1226068.21	052° 20' 46.78"	038° 07' 49.66"	Картометрический метод	5.00	–
4231	389151.36	1226066.32	052° 20' 47.17"	038° 07' 49.55"	Картометрический метод	5.00	–
4232	389162.87	1226065.25	052° 20' 47.54"	038° 07' 49.49"	Картометрический метод	5.00	–
4233	389170.35	1226066.32	052° 20' 47.78"	038° 07' 49.55"	Картометрический метод	5.00	–
4234	389185.63	1226070.90	052° 20' 48.28"	038° 07' 49.79"	Картометрический метод	5.00	–
4235	389195.93	1226074.67	052° 20' 48.61"	038° 07' 49.98"	Картометрический метод	5.00	–
4236	389203.07	1226078.71	052° 20' 48.84"	038° 07' 50.19"	Картометрический метод	5.00	–
4237	389207.45	1226079.66	052° 20' 48.98"	038° 07' 50.24"	Картометрический метод	5.00	–
4238	389213.51	1226077.97	052° 20' 49.18"	038° 07' 50.15"	Картометрический метод	5.00	–
4239	389218.69	1226077.10	052° 20' 49.35"	038° 07' 50.11"	Картометрический метод	5.00	–

4240	389224.96	1226079.25	052° 20' 49.55"	038° 07' 50.22"	Картометрический метод	5.00	–
4241	389232.70	1226084.71	052° 20' 49.80"	038° 07' 50.50"	Картометрический метод	5.00	–
4242	389242.80	1226091.84	052° 20' 50.13"	038° 07' 50.88"	Картометрический метод	5.00	–
4243	389251.22	1226096.02	052° 20' 50.40"	038° 07' 51.10"	Картометрический метод	5.00	–
4244	389255.53	1226098.51	052° 20' 50.54"	038° 07' 51.23"	Картометрический метод	5.00	–
4245	389261.32	1226097.23	052° 20' 50.73"	038° 07' 51.16"	Картометрический метод	5.00	–
4246	389268.59	1226098.04	052° 20' 50.96"	038° 07' 51.20"	Картометрический метод	5.00	–
4247	389279.56	1226102.48	052° 20' 51.32"	038° 07' 51.43"	Картометрический метод	5.00	–
4248	389289.73	1226106.66	052° 20' 51.65"	038° 07' 51.65"	Картометрический метод	5.00	–
4249	389296.67	1226110.83	052° 20' 51.87"	038° 07' 51.87"	Картометрический метод	5.00	–
4250	389303.06	1226117.63	052° 20' 52.08"	038° 07' 52.23"	Картометрический метод	5.00	–
4251	389312.69	1226121.67	052° 20' 52.39"	038° 07' 52.44"	Картометрический метод	5.00	–
4252	389316.60	1226127.06	052° 20' 52.52"	038° 07' 52.72"	Картометрический метод	5.00	–
4253	389318.89	1226133.05	052° 20' 52.60"	038° 07' 53.04"	Картометрический метод	5.00	–
4254	389323.87	1226141.67	052° 20' 52.76"	038° 07' 53.49"	Картометрический метод	5.00	–
4255	389334.17	1226147.80	052° 20' 53.09"	038° 07' 53.81"	Картометрический метод	5.00	–
4256	389342.93	1226151.43	052° 20' 53.38"	038° 07' 54.00"	Картометрический метод	5.00	–
4257	389351.61	1226153.66	052° 20' 53.66"	038° 07' 54.12"	Картометрический метод	5.00	–
4258	389364.07	1226160.12	052° 20' 54.06"	038° 07' 54.45"	Картометрический метод	5.00	–
4259	389375.72	1226167.59	052° 20' 54.44"	038° 07' 54.85"	Картометрический метод	5.00	–
4260	389385.15	1226175.54	052° 20' 54.75"	038° 07' 55.26"	Картометрический метод	5.00	–
4261	389395.25	1226181.26	052° 20' 55.07"	038° 07' 55.56"	Картометрический метод	5.00	–
4262	389403.39	1226187.46	052° 20' 55.34"	038° 07' 55.89"	Картометрический метод	5.00	–
4263	389407.91	1226192.10	052° 20' 55.49"	038° 07' 56.13"	Картометрический метод	5.00	–
4264	389415.38	1226196.68	052° 20' 55.73"	038° 07' 56.37"	Картометрический метод	5.00	–
4265	389421.04	1226198.77	052° 20' 55.91"	038° 07' 56.48"	Картометрический метод	5.00	–
4266	389432.48	1226200.05	052° 20' 56.28"	038° 07' 56.55"	Картометрический метод	5.00	–
4267	389444.81	1226201.80	052° 20' 56.68"	038° 07' 56.64"	Картометрический метод	5.00	–
4268	389455.65	1226206.11	052° 20' 57.03"	038° 07' 56.86"	Картометрический метод	5.00	–
4269	389465.48	1226207.86	052° 20' 57.35"	038° 07' 56.95"	Картометрический метод	5.00	–
4270	389471.60	1226208.47	052° 20' 57.55"	038° 07' 56.98"	Картометрический метод	5.00	–
4271	389475.71	1226204.97	052° 20' 57.68"	038° 07' 56.79"	Картометрический метод	5.00	–
4272	389478.34	1226201.26	052° 20' 57.77"	038° 07' 56.60"	Картометрический метод	5.00	–
4273	389479.62	1226195.14	052° 20' 57.81"	038° 07' 56.27"	Картометрический метод	5.00	–
4274	389482.45	1226190.29	052° 20' 57.90"	038° 07' 56.02"	Картометрический метод	5.00	–
4275	389487.36	1226187.05	052° 20' 58.06"	038° 07' 55.85"	Картометрический метод	5.00	–
4276	389495.78	1226185.03	052° 20' 58.33"	038° 07' 55.74"	Картометрический метод	5.00	–
4277	389502.17	1226184.09	052° 20' 58.53"	038° 07' 55.69"	Картометрический метод	5.00	–

4278	389505.41	1226181.40	052° 20' 58.64"	038° 07' 55.54"	Картометрический метод	5.00	–
4279	389507.22	1226175.54	052° 20' 58.70"	038° 07' 55.23"	Картометрический метод	5.00	–
4280	389510.25	1226170.63	052° 20' 58.79"	038° 07' 54.97"	Картометрический метод	5.00	–
4281	389513.89	1226162.48	052° 20' 58.91"	038° 07' 54.54"	Картометрический метод	5.00	–
4282	389514.63	1226157.36	052° 20' 58.93"	038° 07' 54.27"	Картометрический метод	5.00	–
4283	389512.14	1226150.09	052° 20' 58.85"	038° 07' 53.89"	Картометрический метод	5.00	–
4284	389511.47	1226145.04	052° 20' 58.83"	038° 07' 53.62"	Картометрический метод	5.00	–
4285	389513.20	1226138.61	052° 20' 58.88"	038° 07' 53.28"	Картометрический метод	5.00	–
4286	389516.05	1226133.25	052° 20' 58.97"	038° 07' 53.00"	Картометрический метод	5.00	–
4287	389518.74	1226129.48	052° 20' 59.06"	038° 07' 52.80"	Картометрический метод	5.00	–
4288	389524.46	1226124.03	052° 20' 59.25"	038° 07' 52.51"	Картометрический метод	5.00	–
4289	389530.39	1226121.60	052° 20' 59.44"	038° 07' 52.38"	Картометрический метод	5.00	–
4290	389531.40	1226117.36	052° 20' 59.47"	038° 07' 52.15"	Картометрический метод	5.00	–
4291	389532.74	1226104.70	052° 20' 59.51"	038° 07' 51.48"	Картометрический метод	5.00	–
4292	389535.91	1226096.83	052° 20' 59.61"	038° 07' 51.07"	Картометрический метод	5.00	–
4293	389540.49	1226083.22	052° 20' 59.76"	038° 07' 50.35"	Картометрический метод	5.00	–
4294	389541.77	1226076.09	052° 20' 59.80"	038° 07' 49.97"	Картометрический метод	5.00	–
4295	389541.84	1226069.02	052° 20' 59.80"	038° 07' 49.60"	Картометрический метод	5.00	–
4296	389540.35	1226058.58	052° 20' 59.75"	038° 07' 49.04"	Картометрический метод	5.00	–
4297	389539.07	1226052.25	052° 20' 59.71"	038° 07' 48.71"	Картометрический метод	5.00	–
4298	389537.39	1226045.85	052° 20' 59.65"	038° 07' 48.37"	Картометрический метод	5.00	–
4299	389535.10	1226041.41	052° 20' 59.58"	038° 07' 48.14"	Картометрический метод	5.00	–
4300	389535.51	1226032.66	052° 20' 59.59"	038° 07' 47.68"	Картометрический метод	5.00	–
4301	389536.25	1226025.72	052° 20' 59.61"	038° 07' 47.31"	Картометрический метод	5.00	–
4302	389536.25	1226014.54	052° 20' 59.61"	038° 07' 46.72"	Картометрический метод	5.00	–
4303	389536.18	1225997.24	052° 20' 59.60"	038° 07' 45.80"	Картометрический метод	5.00	–
4304	389535.98	1225988.95	052° 20' 59.60"	038° 07' 45.37"	Картометрический метод	5.00	–
4305	389534.36	1225978.65	052° 20' 59.54"	038° 07' 44.82"	Картометрический метод	5.00	–
4306	389532.74	1225967.34	052° 20' 59.49"	038° 07' 44.23"	Картометрический метод	5.00	–
4307	389530.52	1225959.93	052° 20' 59.42"	038° 07' 43.84"	Картометрический метод	5.00	–
4308	389525.67	1225952.12	052° 20' 59.26"	038° 07' 43.42"	Картометрический метод	5.00	–
4309	389520.83	1225941.82	052° 20' 59.10"	038° 07' 42.88"	Картометрический метод	5.00	–
4310	389518.27	1225940.61	052° 20' 59.02"	038° 07' 42.82"	Картометрический метод	5.00	–
4311	389515.98	1225941.08	052° 20' 58.94"	038° 07' 42.84"	Картометрический метод	5.00	–
4312	389511.26	1225945.46	052° 20' 58.79"	038° 07' 43.08"	Картометрический метод	5.00	–
4313	389508.57	1225946.13	052° 20' 58.70"	038° 07' 43.11"	Картометрический метод	5.00	–
4314	389500.96	1225946.80	052° 20' 58.46"	038° 07' 43.15"	Картометрический метод	5.00	–
4315	389496.65	1225948.76	052° 20' 58.32"	038° 07' 43.25"	Картометрический метод	5.00	–

4316	389491.94	1225952.26	052° 20' 58.17"	038° 07' 43.44"	Картометрический метод	5.00	–
4317	389489.04	1225952.59	052° 20' 58.07"	038° 07' 43.46"	Картометрический метод	5.00	–
4318	389485.81	1225949.70	052° 20' 57.97"	038° 07' 43.31"	Картометрический метод	5.00	–
4319	389484.20	1225939.73	052° 20' 57.91"	038° 07' 42.78"	Картометрический метод	5.00	–
4320	389474.77	1225924.38	052° 20' 57.61"	038° 07' 41.97"	Картометрический метод	5.00	–
4321	389467.97	1225912.19	052° 20' 57.38"	038° 07' 41.33"	Картометрический метод	5.00	–
4322	389461.77	1225905.53	052° 20' 57.18"	038° 07' 40.98"	Картометрический метод	5.00	–
4323	389457.73	1225899.20	052° 20' 57.05"	038° 07' 40.65"	Картометрический метод	5.00	–
4324	389454.50	1225890.31	052° 20' 56.95"	038° 07' 40.18"	Картометрический метод	5.00	–
4325	389448.91	1225880.28	052° 20' 56.76"	038° 07' 39.65"	Картометрический метод	5.00	–
4326	389443.93	1225865.33	052° 20' 56.60"	038° 07' 38.86"	Картометрический метод	5.00	–
4327	389440.09	1225846.20	052° 20' 56.47"	038° 07' 37.85"	Картометрический метод	5.00	–
4328	389438.61	1225832.94	052° 20' 56.42"	038° 07' 37.15"	Картометрический метод	5.00	–
4329	389437.47	1225811.86	052° 20' 56.38"	038° 07' 36.04"	Картометрический метод	5.00	–
4330	389438.34	1225797.52	052° 20' 56.41"	038° 07' 35.28"	Картометрический метод	5.00	–
4331	389440.16	1225787.29	052° 20' 56.46"	038° 07' 34.74"	Картометрический метод	5.00	–
4332	389442.72	1225781.23	052° 20' 56.55"	038° 07' 34.42"	Картометрический метод	5.00	–
4333	389447.43	1225776.18	052° 20' 56.70"	038° 07' 34.15"	Картометрический метод	5.00	–
4334	389459.15	1225768.84	052° 20' 57.08"	038° 07' 33.76"	Картометрический метод	5.00	–
4335	389470.12	1225760.49	052° 20' 57.43"	038° 07' 33.31"	Картометрический метод	5.00	–
4336	389474.77	1225758.67	052° 20' 57.58"	038° 07' 33.22"	Картометрический метод	5.00	–
4337	389480.02	1225754.43	052° 20' 57.75"	038° 07' 32.99"	Картометрический метод	5.00	–
4338	389481.30	1225750.59	052° 20' 57.79"	038° 07' 32.79"	Картометрический метод	5.00	–
4339	389479.62	1225746.01	052° 20' 57.73"	038° 07' 32.55"	Картометрический метод	5.00	–
4340	389471.67	1225735.37	052° 20' 57.48"	038° 07' 31.99"	Картометрический метод	5.00	–
4341	389463.59	1225728.57	052° 20' 57.21"	038° 07' 31.63"	Картометрический метод	5.00	–
4342	389458.95	1225723.05	052° 20' 57.06"	038° 07' 31.34"	Картометрический метод	5.00	–
4343	389454.50	1225713.89	052° 20' 56.92"	038° 07' 30.86"	Картометрический метод	5.00	–
4344	389449.38	1225708.77	052° 20' 56.75"	038° 07' 30.59"	Картометрический метод	5.00	–
4345	389443.79	1225708.30	052° 20' 56.57"	038° 07' 30.56"	Картометрический метод	5.00	–
4346	389439.35	1225712.21	052° 20' 56.43"	038° 07' 30.77"	Картометрический метод	5.00	–
4347	389433.69	1225712.48	052° 20' 56.24"	038° 07' 30.79"	Картометрический метод	5.00	–
4348	389415.85	1225709.78	052° 20' 55.67"	038° 07' 30.65"	Картометрический метод	5.00	–
4349	389411.95	1225706.48	052° 20' 55.54"	038° 07' 30.48"	Картометрический метод	5.00	–
4350	389410.80	1225701.77	052° 20' 55.50"	038° 07' 30.23"	Картометрический метод	5.00	–
4351	389409.52	1225695.10	052° 20' 55.46"	038° 07' 29.88"	Картометрический метод	5.00	–
4352	389408.31	1225689.51	052° 20' 55.42"	038° 07' 29.58"	Картометрический метод	5.00	–
4353	389407.57	1225682.31	052° 20' 55.39"	038° 07' 29.20"	Картометрический метод	5.00	–

4354	389409.66	1225672.75	052° 20' 55.46"	038° 07' 28.70"	Картометрический метод	5.00	–
4355	389413.43	1225664.06	052° 20' 55.58"	038° 07' 28.24"	Картометрический метод	5.00	–
4356	389416.05	1225653.83	052° 20' 55.66"	038° 07' 27.69"	Картометрический метод	5.00	–
4357	389417.33	1225645.88	052° 20' 55.70"	038° 07' 27.27"	Картометрический метод	5.00	–
4358	389416.19	1225642.11	052° 20' 55.67"	038° 07' 27.07"	Картометрический метод	5.00	–
4359	389409.45	1225636.59	052° 20' 55.45"	038° 07' 26.78"	Картометрический метод	5.00	–
4360	389399.08	1225627.90	052° 20' 55.11"	038° 07' 26.33"	Картометрический метод	5.00	–
4361	389386.49	1225619.55	052° 20' 54.70"	038° 07' 25.89"	Картометрический метод	5.00	–
4362	389375.99	1225609.65	052° 20' 54.36"	038° 07' 25.37"	Картометрический метод	5.00	–
4363	389369.39	1225600.63	052° 20' 54.15"	038° 07' 24.90"	Картометрический метод	5.00	–
4364	389366.63	1225588.11	052° 20' 54.05"	038° 07' 24.23"	Картометрический метод	5.00	–
4365	389368.15	1225577.52	052° 20' 54.10"	038° 07' 23.68"	Картометрический метод	5.00	–
4366	389370.26	1225566.16	052° 20' 54.17"	038° 07' 23.07"	Картометрический метод	5.00	–
4367	389373.77	1225555.32	052° 20' 54.28"	038° 07' 22.50"	Картометрический метод	5.00	–
4368	389378.55	1225543.20	052° 20' 54.43"	038° 07' 21.86"	Картометрический метод	5.00	–
4369	389381.17	1225529.46	052° 20' 54.51"	038° 07' 21.13"	Картометрический метод	5.00	–
4370	389385.89	1225518.75	052° 20' 54.67"	038° 07' 20.57"	Картометрический метод	5.00	–
4371	389393.02	1225511.95	052° 20' 54.90"	038° 07' 20.20"	Картометрический метод	5.00	–
4372	389404.20	1225506.77	052° 20' 55.26"	038° 07' 19.93"	Картометрический метод	5.00	–
4373	389409.72	1225507.04	052° 20' 55.44"	038° 07' 19.94"	Картометрический метод	5.00	–
4374	389417.00	1225511.01	052° 20' 55.67"	038° 07' 20.15"	Картометрический метод	5.00	–
4375	389420.03	1225509.12	052° 20' 55.77"	038° 07' 20.05"	Картометрический метод	5.00	–
4376	389417.13	1225504.41	052° 20' 55.67"	038° 07' 19.80"	Картометрический метод	5.00	–
4377	389419.69	1225501.65	052° 20' 55.76"	038° 07' 19.65"	Картометрический метод	5.00	–
4378	389427.16	1225500.77	052° 20' 56.00"	038° 07' 19.61"	Картометрический метод	5.00	–
4379	389435.04	1225499.43	052° 20' 56.25"	038° 07' 19.53"	Картометрический метод	5.00	–
4380	389437.73	1225496.53	052° 20' 56.34"	038° 07' 19.38"	Картометрический метод	5.00	–
4381	389439.08	1225490.67	052° 20' 56.38"	038° 07' 19.07"	Картометрический метод	5.00	–
4382	389437.73	1225477.75	052° 20' 56.34"	038° 07' 18.39"	Картометрический метод	5.00	–
4383	389438.95	1225468.99	052° 20' 56.37"	038° 07' 17.92"	Картометрический метод	5.00	–
4384	389440.63	1225454.92	052° 20' 56.43"	038° 07' 17.18"	Картометрический метод	5.00	–
4385	389444.27	1225447.85	052° 20' 56.54"	038° 07' 16.80"	Картометрический метод	5.00	–
4386	389447.30	1225440.37	052° 20' 56.64"	038° 07' 16.41"	Картометрический метод	5.00	–
4387	389454.64	1225434.18	052° 20' 56.88"	038° 07' 16.08"	Картометрический метод	5.00	–
4388	389463.46	1225430.21	052° 20' 57.16"	038° 07' 15.87"	Картометрический метод	5.00	–
4389	389483.05	1225425.83	052° 20' 57.79"	038° 07' 15.63"	Картометрический метод	5.00	–
4390	389498.47	1225421.45	052° 20' 58.29"	038° 07' 15.40"	Картометрический метод	5.00	–
4391	389512.01	1225417.14	052° 20' 58.73"	038° 07' 15.16"	Картометрический метод	5.00	–

4392	389526.48	1225414.79	052° 20' 59.20"	038° 07' 15.04"	Картометрический метод	5.00	–
4393	389541.09	1225414.79	052° 20' 59.67"	038° 07' 15.03"	Картометрический метод	5.00	–
4394	389563.79	1225414.65	052° 21' 00.40"	038° 07' 15.02"	Картометрический метод	5.00	–
4395	389570.72	1225415.80	052° 21' 00.63"	038° 07' 15.08"	Картометрический метод	5.00	–
4396	389575.30	1225420.11	052° 21' 00.78"	038° 07' 15.30"	Картометрический метод	5.00	–
4397	389579.07	1225430.14	052° 21' 00.90"	038° 07' 15.83"	Картометрический метод	5.00	–
4398	389581.16	1225445.69	052° 21' 00.97"	038° 07' 16.65"	Картометрический метод	5.00	–
4399	389582.44	1225461.18	052° 21' 01.02"	038° 07' 17.47"	Картометрический метод	5.00	–
4400	389581.97	1225471.69	052° 21' 01.00"	038° 07' 18.03"	Картометрический метод	5.00	–
4401	389583.72	1225482.73	052° 21' 01.06"	038° 07' 18.61"	Картометрический метод	5.00	–
4402	389587.83	1225491.14	052° 21' 01.19"	038° 07' 19.05"	Картометрический метод	5.00	–
4403	389588.43	1225495.32	052° 21' 01.21"	038° 07' 19.27"	Картометрический метод	5.00	–
4404	389586.01	1225503.13	052° 21' 01.14"	038° 07' 19.69"	Картометрический метод	5.00	–
4405	389582.17	1225511.68	052° 21' 01.01"	038° 07' 20.14"	Картометрический метод	5.00	–
4406	389580.69	1225517.88	052° 21' 00.97"	038° 07' 20.47"	Картометрический метод	5.00	–
4407	389582.98	1225522.19	052° 21' 01.04"	038° 07' 20.70"	Картометрический метод	5.00	–
4408	389586.55	1225523.53	052° 21' 01.16"	038° 07' 20.77"	Картометрический метод	5.00	–
4409	389590.18	1225521.51	052° 21' 01.28"	038° 07' 20.66"	Картометрический метод	5.00	–
4410	389594.96	1225519.16	052° 21' 01.43"	038° 07' 20.53"	Картометрический метод	5.00	–
4411	389596.31	1225514.78	052° 21' 01.47"	038° 07' 20.30"	Картометрический метод	5.00	–
4412	389599.54	1225513.23	052° 21' 01.58"	038° 07' 20.22"	Картометрический метод	5.00	–
4413	389608.09	1225512.76	052° 21' 01.85"	038° 07' 20.19"	Картометрический метод	5.00	–
4414	389617.25	1225516.06	052° 21' 02.15"	038° 07' 20.36"	Картометрический метод	5.00	–
4415	389625.26	1225515.52	052° 21' 02.41"	038° 07' 20.33"	Картометрический метод	5.00	–
4416	389634.02	1225517.14	052° 21' 02.69"	038° 07' 20.42"	Картометрический метод	5.00	–
4417	389638.80	1225519.63	052° 21' 02.85"	038° 07' 20.55"	Картометрический метод	5.00	–
4418	389642.03	1225519.09	052° 21' 02.95"	038° 07' 20.52"	Картометрический метод	5.00	–
4419	389646.34	1225515.32	052° 21' 03.09"	038° 07' 20.32"	Картометрический метод	5.00	–
4420	389653.14	1225512.29	052° 21' 03.31"	038° 07' 20.15"	Картометрический метод	5.00	–
4421	389664.25	1225510.07	052° 21' 03.67"	038° 07' 20.03"	Картометрический метод	5.00	–
4422	389674.69	1225506.23	052° 21' 04.01"	038° 07' 19.83"	Картометрический метод	5.00	–
4423	389681.83	1225501.38	052° 21' 04.24"	038° 07' 19.57"	Картометрический метод	5.00	–
4424	389683.98	1225496.26	052° 21' 04.31"	038° 07' 19.30"	Картометрический метод	5.00	–
4425	389684.65	1225487.04	052° 21' 04.33"	038° 07' 18.81"	Картометрический метод	5.00	–
4426	389686.88	1225474.72	052° 21' 04.40"	038° 07' 18.16"	Картометрический метод	5.00	–
4427	389688.22	1225466.50	052° 21' 04.44"	038° 07' 17.73"	Картометрический метод	5.00	–
4428	389687.08	1225462.73	052° 21' 04.40"	038° 07' 17.53"	Картометрический метод	5.00	–
4429	389683.10	1225458.76	052° 21' 04.27"	038° 07' 17.32"	Картометрический метод	5.00	–

4430	389681.35	1225454.25	052° 21' 04.21"	038° 07' 17.08"	Картометрический метод	5.00	–
4431	389681.42	1225448.25	052° 21' 04.22"	038° 07' 16.76"	Картометрический метод	5.00	–
4432	389685.46	1225439.30	052° 21' 04.34"	038° 07' 16.29"	Картометрический метод	5.00	–
4433	389686.40	1225432.70	052° 21' 04.37"	038° 07' 15.94"	Картометрический метод	5.00	–
4434	389687.48	1225423.07	052° 21' 04.41"	038° 07' 15.43"	Картометрический метод	5.00	–
4435	389694.28	1225411.62	052° 21' 04.63"	038° 07' 14.82"	Картометрический метод	5.00	–
4436	389702.30	1225403.68	052° 21' 04.88"	038° 07' 14.40"	Картометрический метод	5.00	–
4437	389709.77	1225394.52	052° 21' 05.12"	038° 07' 13.92"	Картометрический метод	5.00	–
4438	389719.73	1225380.51	052° 21' 05.44"	038° 07' 13.17"	Картометрический метод	5.00	–
4439	389724.85	1225373.44	052° 21' 05.61"	038° 07' 12.80"	Картометрический метод	5.00	–
4440	389729.97	1225368.80	052° 21' 05.77"	038° 07' 12.55"	Картометрический метод	5.00	–
4441	389735.83	1225369.00	052° 21' 05.96"	038° 07' 12.56"	Картометрический метод	5.00	–
4442	389737.71	1225366.91	052° 21' 06.02"	038° 07' 12.45"	Картометрический метод	5.00	–
4443	389737.92	1225363.75	052° 21' 06.03"	038° 07' 12.28"	Картометрический метод	5.00	–
4444	389743.64	1225353.44	052° 21' 06.21"	038° 07' 11.74"	Картометрический метод	5.00	–
4445	389752.93	1225335.74	052° 21' 06.51"	038° 07' 10.80"	Картометрический метод	5.00	–
4446	389756.43	1225327.39	052° 21' 06.62"	038° 07' 10.36"	Картометрический метод	5.00	–
4447	389753.47	1225325.23	052° 21' 06.53"	038° 07' 10.24"	Картометрический метод	5.00	–
4448	389753.40	1225320.79	052° 21' 06.52"	038° 07' 10.01"	Картометрический метод	5.00	–
4449	389759.80	1225317.02	052° 21' 06.73"	038° 07' 09.81"	Картометрический метод	5.00	–
4450	389766.20	1225313.18	052° 21' 06.94"	038° 07' 09.60"	Картометрический метод	5.00	–
4451	389767.54	1225309.14	052° 21' 06.98"	038° 07' 09.39"	Картометрический метод	5.00	–
4452	389764.18	1225304.02	052° 21' 06.87"	038° 07' 09.12"	Картометрический метод	5.00	–
4453	389762.43	1225298.30	052° 21' 06.81"	038° 07' 08.82"	Картометрический метод	5.00	–
4454	389762.43	1225290.15	052° 21' 06.81"	038° 07' 08.39"	Картометрический метод	5.00	–
4455	389762.90	1225282.94	052° 21' 06.82"	038° 07' 08.01"	Картометрический метод	5.00	–
4456	389764.58	1225275.07	052° 21' 06.88"	038° 07' 07.59"	Картометрический метод	5.00	–
4457	389768.69	1225269.34	052° 21' 07.01"	038° 07' 07.29"	Картометрический метод	5.00	–
4458	389772.32	1225268.27	052° 21' 07.13"	038° 07' 07.23"	Картометрический метод	5.00	–
4459	389776.90	1225271.90	052° 21' 07.28"	038° 07' 07.42"	Картометрический метод	5.00	–
4460	389782.49	1225270.62	052° 21' 07.46"	038° 07' 07.35"	Картометрический метод	5.00	–
4461	389788.08	1225265.50	052° 21' 07.64"	038° 07' 07.08"	Картометрический метод	5.00	–
4462	389789.02	1225262.54	052° 21' 07.67"	038° 07' 06.92"	Картометрический метод	5.00	–
4463	389787.95	1225259.58	052° 21' 07.63"	038° 07' 06.77"	Картометрический метод	5.00	–
4464	389788.75	1225256.35	052° 21' 07.66"	038° 07' 06.60"	Картометрический метод	5.00	–
4465	389793.53	1225243.35	052° 21' 07.81"	038° 07' 05.91"	Картометрический метод	5.00	–
4466	389796.09	1225232.24	052° 21' 07.89"	038° 07' 05.32"	Картометрический метод	5.00	–
4467	389799.39	1225223.02	052° 21' 08.00"	038° 07' 04.83"	Картометрический метод	5.00	–

4468	389803.77	1225214.87	052° 21' 08.14"	038° 07' 04.40"	Картометрический метод	5.00	–
4469	389809.22	1225207.66	052° 21' 08.31"	038° 07' 04.02"	Картометрический метод	5.00	–
4470	389810.44	1225202.21	052° 21' 08.35"	038° 07' 03.73"	Картометрический метод	5.00	–
4471	389809.83	1225195.81	052° 21' 08.33"	038° 07' 03.39"	Картометрический метод	5.00	–
4472	389811.85	1225182.28	052° 21' 08.39"	038° 07' 02.68"	Картометрический метод	5.00	–
4473	389812.19	1225173.52	052° 21' 08.40"	038° 07' 02.21"	Картометрический метод	5.00	–
4474	389810.84	1225166.45	052° 21' 08.36"	038° 07' 01.84"	Картометрический метод	5.00	–
4475	389811.92	1225156.96	052° 21' 08.39"	038° 07' 01.34"	Картометрический метод	5.00	–
4476	389814.21	1225145.65	052° 21' 08.46"	038° 07' 00.74"	Картометрический метод	5.00	–
4477	389813.20	1225141.00	052° 21' 08.43"	038° 07' 00.50"	Картометрический метод	5.00	–
4478	389808.35	1225138.17	052° 21' 08.27"	038° 07' 00.35"	Картометрический метод	5.00	–
4479	389801.08	1225133.96	052° 21' 08.04"	038° 07' 00.13"	Картометрический метод	5.00	–
4480	389798.58	1225128.28	052° 21' 07.95"	038° 06' 59.83"	Картометрический метод	5.00	–
4481	389799.33	1225120.26	052° 21' 07.98"	038° 06' 59.40"	Картометрический метод	5.00	–
4482	389802.62	1225111.64	052° 21' 08.08"	038° 06' 58.95"	Картометрический метод	5.00	–
4483	389804.80	1225101.78	052° 21' 08.15"	038° 06' 58.43"	Картометрический метод	5.00	–
4484	389804.17	1225093.40	052° 21' 08.13"	038° 06' 57.98"	Картометрический метод	5.00	–
4485	389804.31	1225084.84	052° 21' 08.13"	038° 06' 57.53"	Картометрический метод	5.00	–
4486	389802.02	1225079.05	052° 21' 08.06"	038° 06' 57.23"	Картометрический метод	5.00	–
4487	389801.41	1225071.98	052° 21' 08.04"	038° 06' 56.85"	Картометрический метод	5.00	–
4488	389801.95	1225063.90	052° 21' 08.05"	038° 06' 56.42"	Картометрический метод	5.00	–
4489	389802.89	1225052.73	052° 21' 08.08"	038° 06' 55.83"	Картометрический метод	5.00	–
4490	389804.91	1225044.78	052° 21' 08.14"	038° 06' 55.41"	Картометрический метод	5.00	–
4491	389808.01	1225032.73	052° 21' 08.24"	038° 06' 54.78"	Картометрический метод	5.00	–
4492	389808.01	1225029.43	052° 21' 08.24"	038° 06' 54.60"	Картометрический метод	5.00	–
4493	389804.98	1225019.06	052° 21' 08.14"	038° 06' 54.05"	Картометрический метод	5.00	–
4494	389805.39	1225010.10	052° 21' 08.15"	038° 06' 53.58"	Картометрический метод	5.00	–
4495	389807.07	1225003.03	052° 21' 08.21"	038° 06' 53.21"	Картометрический метод	5.00	–
4496	389808.35	1224996.37	052° 21' 08.25"	038° 06' 52.86"	Картометрический метод	5.00	–
4497	389807.74	1224983.57	052° 21' 08.23"	038° 06' 52.18"	Картометрический метод	5.00	–
4498	389808.89	1224974.82	052° 21' 08.26"	038° 06' 51.72"	Картометрический метод	5.00	–
4499	389811.78	1224969.84	052° 21' 08.35"	038° 06' 51.45"	Картометрический метод	5.00	–
4500	389814.07	1224964.79	052° 21' 08.43"	038° 06' 51.19"	Картометрический метод	5.00	–
4501	389815.49	1224957.11	052° 21' 08.47"	038° 06' 50.78"	Картометрический метод	5.00	–
4502	389817.30	1224948.62	052° 21' 08.53"	038° 06' 50.33"	Картометрический метод	5.00	–
4503	389819.59	1224931.12	052° 21' 08.60"	038° 06' 49.40"	Картометрический метод	5.00	–
4504	389824.37	1224912.06	052° 21' 08.75"	038° 06' 48.40"	Картометрический метод	5.00	–
4505	389826.66	1224897.38	052° 21' 08.82"	038° 06' 47.62"	Картометрический метод	5.00	–

4506	389831.24	1224873.28	052° 21' 08.97"	038° 06' 46.35"	Картометрический метод	5.00	–
4507	389833.06	1224861.49	052° 21' 09.03"	038° 06' 45.72"	Картометрический метод	5.00	–
4508	389837.03	1224841.43	052° 21' 09.15"	038° 06' 44.66"	Картометрический метод	5.00	–
4509	389841.28	1224823.58	052° 21' 09.28"	038° 06' 43.72"	Картометрический метод	5.00	–
4510	389846.46	1224810.12	052° 21' 09.45"	038° 06' 43.00"	Картометрический метод	5.00	–
4511	389850.90	1224797.05	052° 21' 09.59"	038° 06' 42.31"	Картометрический метод	5.00	–
4512	389853.80	1224787.09	052° 21' 09.68"	038° 06' 41.79"	Картометрический метод	5.00	–
4513	389856.69	1224781.23	052° 21' 09.78"	038° 06' 41.48"	Картометрический метод	5.00	–
4514	389862.55	1224776.58	052° 21' 09.97"	038° 06' 41.23"	Картометрический метод	5.00	–
4515	389867.00	1224772.74	052° 21' 10.11"	038° 06' 41.02"	Картометрический метод	5.00	–
4516	389869.35	1224767.56	052° 21' 10.18"	038° 06' 40.75"	Картометрический метод	5.00	–
4517	389871.04	1224761.16	052° 21' 10.24"	038° 06' 40.41"	Картометрический метод	5.00	–
4518	389870.23	1224755.37	052° 21' 10.21"	038° 06' 40.11"	Картометрический метод	5.00	–
4519	389867.06	1224740.36	052° 21' 10.11"	038° 06' 39.31"	Картометрический метод	5.00	–
4520	389867.47	1224734.57	052° 21' 10.12"	038° 06' 39.01"	Картометрический метод	5.00	–
4521	389869.76	1224730.73	052° 21' 10.19"	038° 06' 38.80"	Картометрический метод	5.00	–
4522	389874.07	1224725.81	052° 21' 10.33"	038° 06' 38.54"	Картометрический метод	5.00	–
4523	389882.21	1224713.49	052° 21' 10.59"	038° 06' 37.89"	Картометрический метод	5.00	–
4524	389890.36	1224699.96	052° 21' 10.85"	038° 06' 37.17"	Картометрический метод	5.00	–
4525	389896.02	1224690.73	052° 21' 11.03"	038° 06' 36.68"	Картометрический метод	5.00	–
4526	389902.15	1224683.66	052° 21' 11.23"	038° 06' 36.31"	Картометрический метод	5.00	–
4527	389909.35	1224672.68	052° 21' 11.46"	038° 06' 35.73"	Картометрический метод	5.00	–
4528	389921.67	1224659.89	052° 21' 11.86"	038° 06' 35.05"	Картометрический метод	5.00	–
4529	389932.99	1224652.96	052° 21' 12.22"	038° 06' 34.68"	Картометрический метод	5.00	–
4530	389945.24	1224651.34	052° 21' 12.62"	038° 06' 34.59"	Картометрический метод	5.00	–
4531	389959.79	1224650.80	052° 21' 13.09"	038° 06' 34.56"	Картометрический метод	5.00	–
4532	389977.02	1224652.15	052° 21' 13.65"	038° 06' 34.62"	Картометрический метод	5.00	–
4533	389999.51	1224656.25	052° 21' 14.38"	038° 06' 34.83"	Картометрический метод	5.00	–
4534	390013.18	1224659.29	052° 21' 14.82"	038° 06' 34.99"	Картометрический метод	5.00	–
4535	390020.39	1224662.38	052° 21' 15.05"	038° 06' 35.15"	Картометрический метод	5.00	–
4536	390031.63	1224668.44	052° 21' 15.42"	038° 06' 35.47"	Картометрический метод	5.00	–
4537	390039.24	1224674.50	052° 21' 15.66"	038° 06' 35.79"	Картометрический метод	5.00	–
4538	390042.34	1224678.07	052° 21' 15.77"	038° 06' 35.97"	Картометрический метод	5.00	–
4539	390049.34	1224680.50	052° 21' 15.99"	038° 06' 36.10"	Картометрический метод	5.00	–
4540	390061.06	1224682.18	052° 21' 16.37"	038° 06' 36.19"	Картометрический метод	5.00	–
4541	390069.27	1224685.21	052° 21' 16.64"	038° 06' 36.34"	Картометрический метод	5.00	–
4542	390077.22	1224686.83	052° 21' 16.89"	038° 06' 36.43"	Картометрический метод	5.00	–
4543	390087.72	1224687.16	052° 21' 17.23"	038° 06' 36.44"	Картометрический метод	5.00	–

4544	390099.44	1224688.04	052° 21' 17.61"	038° 06' 36.49"	Картометрический метод	5.00	–
4545	390108.73	1224689.11	052° 21' 17.91"	038° 06' 36.54"	Картометрический метод	5.00	–
4546	390113.92	1224688.44	052° 21' 18.08"	038° 06' 36.50"	Картометрический метод	5.00	–
4547	390122.47	1224684.40	052° 21' 18.36"	038° 06' 36.29"	Картометрический метод	5.00	–
4548	390127.99	1224682.58	052° 21' 18.54"	038° 06' 36.19"	Картометрический метод	5.00	–
4549	390144.08	1224679.69	052° 21' 19.06"	038° 06' 36.03"	Картометрический метод	5.00	–
4550	390155.93	1224676.93	052° 21' 19.44"	038° 06' 35.88"	Картометрический метод	5.00	–
4551	390164.89	1224675.04	052° 21' 19.73"	038° 06' 35.78"	Картометрический метод	5.00	–
4552	390173.64	1224670.13	052° 21' 20.01"	038° 06' 35.52"	Картометрический метод	5.00	–
4553	390179.97	1224664.87	052° 21' 20.22"	038° 06' 35.24"	Картометрический метод	5.00	–
4554	390189.60	1224653.76	052° 21' 20.53"	038° 06' 34.65"	Картометрический метод	5.00	–
4555	390191.22	1224648.11	052° 21' 20.58"	038° 06' 34.35"	Картометрический метод	5.00	–
4556	390189.33	1224638.68	052° 21' 20.51"	038° 06' 33.85"	Картометрический метод	5.00	–
4557	390185.96	1224629.59	052° 21' 20.40"	038° 06' 33.37"	Картометрический метод	5.00	–
4558	390186.50	1224622.52	052° 21' 20.42"	038° 06' 33.00"	Картометрический метод	5.00	–
4559	390190.00	1224613.90	052° 21' 20.53"	038° 06' 32.54"	Картометрический метод	5.00	–
4560	390196.33	1224606.56	052° 21' 20.74"	038° 06' 32.15"	Картометрический метод	5.00	–
4561	390205.29	1224598.62	052° 21' 21.02"	038° 06' 31.73"	Картометрический метод	5.00	–
4562	390210.81	1224595.38	052° 21' 21.20"	038° 06' 31.56"	Картометрический метод	5.00	–
4563	390219.46	1224593.61	052° 21' 21.48"	038° 06' 31.46"	Картометрический метод	5.00	–
4564	390219.81	1224591.30	052° 21' 21.49"	038° 06' 31.34"	Картометрический метод	5.00	–
4565	390217.68	1224589.04	052° 21' 21.42"	038° 06' 31.22"	Картометрический метод	5.00	–
4566	390216.31	1224585.08	052° 21' 21.38"	038° 06' 31.01"	Картометрический метод	5.00	–
4567	390214.72	1224577.81	052° 21' 21.33"	038° 06' 30.63"	Картометрический метод	5.00	–
4568	390216.17	1224575.30	052° 21' 21.37"	038° 06' 30.50"	Картометрический метод	5.00	–
4569	390220.64	1224573.77	052° 21' 21.52"	038° 06' 30.42"	Картометрический метод	5.00	–
4570	390229.66	1224572.62	052° 21' 21.81"	038° 06' 30.35"	Картометрический метод	5.00	–
4571	390236.67	1224569.86	052° 21' 22.03"	038° 06' 30.20"	Картометрический метод	5.00	–
4572	390243.74	1224565.96	052° 21' 22.26"	038° 06' 30.00"	Картометрический метод	5.00	–
4573	390256.94	1224561.24	052° 21' 22.69"	038° 06' 29.74"	Картометрический метод	5.00	–
4574	390266.97	1224557.95	052° 21' 23.01"	038° 06' 29.57"	Картометрический метод	5.00	–
4575	390279.36	1224551.28	052° 21' 23.41"	038° 06' 29.21"	Картометрический метод	5.00	–
4576	390291.61	1224545.49	052° 21' 23.81"	038° 06' 28.90"	Картометрический метод	5.00	–
4577	390295.05	1224544.55	052° 21' 23.92"	038° 06' 28.85"	Картометрический метод	5.00	–
4578	390301.92	1224544.82	052° 21' 24.14"	038° 06' 28.86"	Картометрический метод	5.00	–
4579	390307.91	1224541.38	052° 21' 24.33"	038° 06' 28.68"	Картометрический метод	5.00	–
4580	390314.24	1224532.43	052° 21' 24.54"	038° 06' 28.20"	Картометрический метод	5.00	–
4581	390316.12	1224526.57	052° 21' 24.60"	038° 06' 27.89"	Картометрический метод	5.00	–

4582	390314.44	1224520.24	052° 21' 24.54"	038° 06' 27.56"	Картометрический метод	5.00	–
4583	390312.82	1224513.03	052° 21' 24.49"	038° 06' 27.18"	Картометрический метод	5.00	–
4584	390317.13	1224500.64	052° 21' 24.63"	038° 06' 26.52"	Картометрический метод	5.00	–
4585	390318.68	1224492.16	052° 21' 24.67"	038° 06' 26.08"	Картометрический метод	5.00	–
4586	390319.96	1224476.60	052° 21' 24.71"	038° 06' 25.25"	Картометрический метод	5.00	–
4587	390317.94	1224468.66	052° 21' 24.65"	038° 06' 24.83"	Картометрический метод	5.00	–
4588	390319.02	1224456.54	052° 21' 24.68"	038° 06' 24.19"	Картометрический метод	5.00	–
4589	390319.76	1224446.91	052° 21' 24.70"	038° 06' 23.68"	Картометрический метод	5.00	–
4590	390317.60	1224431.89	052° 21' 24.63"	038° 06' 22.89"	Картометрический метод	5.00	–
4591	390316.46	1224420.72	052° 21' 24.59"	038° 06' 22.30"	Картометрический метод	5.00	–
4592	390317.67	1224410.82	052° 21' 24.63"	038° 06' 21.78"	Картометрический метод	5.00	–
4593	390319.29	1224404.89	052° 21' 24.68"	038° 06' 21.46"	Картометрический метод	5.00	–
4594	390321.17	1224398.70	052° 21' 24.74"	038° 06' 21.14"	Картометрический метод	5.00	–
4595	390321.04	1224391.09	052° 21' 24.73"	038° 06' 20.73"	Картометрический метод	5.00	–
4596	390323.40	1224386.78	052° 21' 24.81"	038° 06' 20.51"	Картометрический метод	5.00	–
4597	390326.36	1224383.35	052° 21' 24.90"	038° 06' 20.32"	Картометрический метод	5.00	–
4598	390325.42	1224379.84	052° 21' 24.87"	038° 06' 20.14"	Картометрический метод	5.00	–
4599	390321.98	1224375.80	052° 21' 24.76"	038° 06' 19.93"	Картометрический метод	5.00	–
4600	390315.58	1224374.52	052° 21' 24.55"	038° 06' 19.86"	Картометрический метод	5.00	–
4601	390304.74	1224375.06	052° 21' 24.20"	038° 06' 19.89"	Картометрический метод	5.00	–
4602	390297.13	1224377.69	052° 21' 23.96"	038° 06' 20.03"	Картометрический метод	5.00	–
4603	390289.12	1224379.04	052° 21' 23.70"	038° 06' 20.11"	Картометрический метод	5.00	–
4604	390283.06	1224375.53	052° 21' 23.50"	038° 06' 19.92"	Картометрический метод	5.00	–
4605	390277.61	1224373.31	052° 21' 23.33"	038° 06' 19.81"	Картометрический метод	5.00	–
4606	390277.07	1224369.00	052° 21' 23.31"	038° 06' 19.58"	Картометрический метод	5.00	–
4607	390278.89	1224365.30	052° 21' 23.37"	038° 06' 19.38"	Картометрический метод	5.00	–
4608	390284.27	1224362.07	052° 21' 23.54"	038° 06' 19.21"	Картометрический метод	5.00	–
4609	390291.41	1224361.06	052° 21' 23.77"	038° 06' 19.16"	Картометрический метод	5.00	–
4610	390292.89	1224357.08	052° 21' 23.82"	038° 06' 18.95"	Картометрический метод	5.00	–
4611	390291.28	1224352.98	052° 21' 23.76"	038° 06' 18.73"	Картометрический метод	5.00	–
4612	390284.81	1224346.98	052° 21' 23.55"	038° 06' 18.41"	Картометрический метод	5.00	–
4613	390283.13	1224341.46	052° 21' 23.50"	038° 06' 18.12"	Картометрический метод	5.00	–
4614	390285.28	1224335.81	052° 21' 23.57"	038° 06' 17.82"	Картометрический метод	5.00	–
4615	390288.92	1224333.05	052° 21' 23.68"	038° 06' 17.68"	Картометрический метод	5.00	–
4616	390295.18	1224330.69	052° 21' 23.89"	038° 06' 17.55"	Картометрический метод	5.00	–
4617	390298.41	1224325.03	052° 21' 23.99"	038° 06' 17.25"	Картометрический метод	5.00	–
4618	390307.71	1224319.85	052° 21' 24.29"	038° 06' 16.97"	Картометрический метод	5.00	–
4619	390317.20	1224307.05	052° 21' 24.59"	038° 06' 16.30"	Картометрический метод	5.00	–

4620	390326.56	1224296.01	052° 21' 24.90"	038° 06' 15.71"	Картометрический метод	5.00	–
4621	390336.05	1224280.86	052° 21' 25.20"	038° 06' 14.91"	Картометрический метод	5.00	–
4622	390338.55	1224275.27	052° 21' 25.28"	038° 06' 14.61"	Картометрический метод	5.00	–
4623	390341.58	1224268.27	052° 21' 25.38"	038° 06' 14.24"	Картометрический метод	5.00	–
4624	390347.57	1224263.83	052° 21' 25.57"	038° 06' 14.00"	Картометрический метод	5.00	–
4625	390350.87	1224259.18	052° 21' 25.68"	038° 06' 13.76"	Картометрический метод	5.00	–
4626	390351.68	1224253.12	052° 21' 25.70"	038° 06' 13.44"	Картометрический метод	5.00	–
4627	390349.72	1224234.53	052° 21' 25.63"	038° 06' 12.45"	Картометрический метод	5.00	–
4628	390345.75	1224211.30	052° 21' 25.50"	038° 06' 11.23"	Картометрический метод	5.00	–
4629	390344.34	1224191.71	052° 21' 25.45"	038° 06' 10.19"	Картометрический метод	5.00	–
4630	390341.65	1224179.04	052° 21' 25.36"	038° 06' 09.52"	Картометрический метод	5.00	–
4631	390340.30	1224155.28	052° 21' 25.32"	038° 06' 08.27"	Картометрический метод	5.00	–
4632	390339.89	1224143.09	052° 21' 25.30"	038° 06' 07.63"	Картометрический метод	5.00	–
4633	390339.76	1224127.81	052° 21' 25.29"	038° 06' 06.82"	Картометрический метод	5.00	–
4634	390338.14	1224114.07	052° 21' 25.24"	038° 06' 06.09"	Картометрический метод	5.00	–
4635	390335.72	1224103.23	052° 21' 25.16"	038° 06' 05.52"	Картометрический метод	5.00	–
4636	390331.00	1224092.46	052° 21' 25.01"	038° 06' 04.95"	Картометрический метод	5.00	–
4637	390324.41	1224080.61	052° 21' 24.79"	038° 06' 04.33"	Картометрический метод	5.00	–
4638	390317.87	1224071.92	052° 21' 24.58"	038° 06' 03.87"	Картометрический метод	5.00	–
4639	390309.19	1224062.43	052° 21' 24.29"	038° 06' 03.37"	Картометрический метод	5.00	–
4640	390299.96	1224053.20	052° 21' 23.99"	038° 06' 02.89"	Картометрический метод	5.00	–
4641	390294.98	1224052.12	052° 21' 23.83"	038° 06' 02.83"	Картометрический метод	5.00	–
4642	390290.74	1224053.47	052° 21' 23.70"	038° 06' 02.90"	Картометрический метод	5.00	–
4643	390283.60	1224056.70	052° 21' 23.47"	038° 06' 03.08"	Картометрический метод	5.00	–
4644	390272.15	1224058.72	052° 21' 23.10"	038° 06' 03.19"	Картометрический метод	5.00	–
4645	390263.06	1224062.83	052° 21' 22.80"	038° 06' 03.41"	Картометрический метод	5.00	–
4646	390259.36	1224062.56	052° 21' 22.68"	038° 06' 03.39"	Картометрический метод	5.00	–
4647	390254.98	1224060.34	052° 21' 22.54"	038° 06' 03.28"	Картометрический метод	5.00	–
4648	390247.85	1224058.79	052° 21' 22.31"	038° 06' 03.20"	Картометрический метод	5.00	–
4649	390242.46	1224059.46	052° 21' 22.13"	038° 06' 03.23"	Картометрический метод	5.00	–
4650	390234.98	1224059.46	052° 21' 21.89"	038° 06' 03.24"	Картометрический метод	5.00	–
4651	390224.48	1224056.16	052° 21' 21.55"	038° 06' 03.07"	Картометрический метод	5.00	–
4652	390217.01	1224053.54	052° 21' 21.31"	038° 06' 02.93"	Картометрический метод	5.00	–
4653	390210.34	1224046.94	052° 21' 21.09"	038° 06' 02.58"	Картометрический метод	5.00	–
4654	390208.52	1224039.53	052° 21' 21.03"	038° 06' 02.19"	Картометрический метод	5.00	–
4655	390209.33	1224027.95	052° 21' 21.06"	038° 06' 01.58"	Картометрический метод	5.00	–
4656	390207.11	1224023.17	052° 21' 20.98"	038° 06' 01.33"	Картометрический метод	5.00	–
4657	390201.65	1224018.86	052° 21' 20.81"	038° 06' 01.10"	Картометрический метод	5.00	–

4658	390193.64	1224018.05	052° 21' 20.55"	038° 06' 01.06"	Картометрический метод	5.00	–
4659	390181.65	1224018.86	052° 21' 20.16"	038° 06' 01.11"	Картометрический метод	5.00	–
4660	390176.27	1224017.85	052° 21' 19.99"	038° 06' 01.05"	Картометрический метод	5.00	–
4661	390165.63	1224013.94	052° 21' 19.64"	038° 06' 00.85"	Картометрический метод	5.00	–
4662	390158.09	1224010.71	052° 21' 19.40"	038° 06' 00.68"	Картометрический метод	5.00	–
4663	390147.92	1224001.55	052° 21' 19.07"	038° 06' 00.20"	Картометрический метод	5.00	–
4664	390141.25	1223992.46	052° 21' 18.85"	038° 05' 59.72"	Картометрический метод	5.00	–
4665	390138.96	1223983.44	052° 21' 18.77"	038° 05' 59.25"	Картометрический метод	5.00	–
4666	390139.37	1223971.46	052° 21' 18.78"	038° 05' 58.61"	Картометрический метод	5.00	–
4667	390140.92	1223950.24	052° 21' 18.83"	038° 05' 57.49"	Картометрический метод	5.00	–
4668	390141.99	1223945.33	052° 21' 18.86"	038° 05' 57.23"	Картометрический метод	5.00	–
4669	390147.25	1223937.05	052° 21' 19.03"	038° 05' 56.79"	Картометрический метод	5.00	–
4670	390149.81	1223930.45	052° 21' 19.12"	038° 05' 56.44"	Картометрический метод	5.00	–
4671	390148.86	1223922.50	052° 21' 19.08"	038° 05' 56.02"	Картометрический метод	5.00	–
4672	390145.83	1223913.21	052° 21' 18.98"	038° 05' 55.53"	Картометрический метод	5.00	–
4673	390143.81	1223908.03	052° 21' 18.92"	038° 05' 55.26"	Картометрический метод	5.00	–
4674	390144.22	1223894.49	052° 21' 18.93"	038° 05' 54.55"	Картометрический метод	5.00	–
4675	390145.97	1223878.26	052° 21' 18.98"	038° 05' 53.69"	Картометрический метод	5.00	–
4676	390150.88	1223859.95	052° 21' 19.14"	038° 05' 52.72"	Картометрический метод	5.00	–
4677	390152.90	1223851.73	052° 21' 19.20"	038° 05' 52.28"	Картометрический метод	5.00	–
4678	390159.16	1223843.52	052° 21' 19.40"	038° 05' 51.85"	Картометрический метод	5.00	–
4679	390163.20	1223835.51	052° 21' 19.53"	038° 05' 51.42"	Картометрический метод	5.00	–
4680	390164.35	1223828.23	052° 21' 19.57"	038° 05' 51.04"	Картометрический метод	5.00	–
4681	390163.68	1223823.18	052° 21' 19.55"	038° 05' 50.77"	Картометрический метод	5.00	–
4682	390165.22	1223816.45	052° 21' 19.59"	038° 05' 50.42"	Картометрический метод	5.00	–
4683	390164.42	1223811.40	052° 21' 19.57"	038° 05' 50.15"	Картометрический метод	5.00	–
4684	390158.96	1223804.40	052° 21' 19.39"	038° 05' 49.78"	Картометрический метод	5.00	–
4685	390153.44	1223800.09	052° 21' 19.21"	038° 05' 49.55"	Картометрический метод	5.00	–
4686	390148.05	1223794.77	052° 21' 19.04"	038° 05' 49.28"	Картометрический метод	5.00	–
4687	390144.55	1223787.16	052° 21' 18.92"	038° 05' 48.87"	Картометрический метод	5.00	–
4688	390141.93	1223771.27	052° 21' 18.83"	038° 05' 48.04"	Картометрический метод	5.00	–
4689	390138.83	1223762.65	052° 21' 18.73"	038° 05' 47.58"	Картометрический метод	5.00	–
4690	390138.36	1223747.57	052° 21' 18.71"	038° 05' 46.78"	Картометрический метод	5.00	–
4691	390140.24	1223733.29	052° 21' 18.77"	038° 05' 46.03"	Картометрический метод	5.00	–
4692	390141.93	1223726.83	052° 21' 18.83"	038° 05' 45.69"	Картометрический метод	5.00	–
4693	390146.78	1223719.69	052° 21' 18.98"	038° 05' 45.31"	Картометрический метод	5.00	–
4694	390161.39	1223708.85	052° 21' 19.45"	038° 05' 44.73"	Картометрический метод	5.00	–
4695	390171.42	1223701.91	052° 21' 19.77"	038° 05' 44.36"	Картометрический метод	5.00	–

4696	390178.96	1223694.37	052° 21' 20.02"	038° 05' 43.96"	Картометрический метод	5.00	–
4697	390186.23	1223690.26	052° 21' 20.25"	038° 05' 43.74"	Картометрический метод	5.00	–
4698	390191.55	1223683.40	052° 21' 20.42"	038° 05' 43.38"	Картометрический метод	5.00	–
4699	390194.65	1223675.11	052° 21' 20.52"	038° 05' 42.94"	Картометрический метод	5.00	–
4700	390197.88	1223667.84	052° 21' 20.63"	038° 05' 42.55"	Картометрический метод	5.00	–
4701	390206.50	1223655.38	052° 21' 20.90"	038° 05' 41.89"	Картометрический метод	5.00	–
4702	390211.21	1223650.27	052° 21' 21.05"	038° 05' 41.62"	Картометрический метод	5.00	–
4703	390218.22	1223647.17	052° 21' 21.28"	038° 05' 41.46"	Картометрический метод	5.00	–
4704	390224.95	1223641.11	052° 21' 21.50"	038° 05' 41.13"	Картометрический метод	5.00	–
4705	390230.88	1223636.33	052° 21' 21.69"	038° 05' 40.88"	Картометрический метод	5.00	–
4706	390235.32	1223629.39	052° 21' 21.83"	038° 05' 40.51"	Картометрический метод	5.00	–
4707	390238.15	1223617.68	052° 21' 21.92"	038° 05' 39.89"	Картометрический метод	5.00	–
4708	390241.04	1223609.66	052° 21' 22.01"	038° 05' 39.47"	Картометрический метод	5.00	–
4709	390247.78	1223601.38	052° 21' 22.23"	038° 05' 39.03"	Картометрический метод	5.00	–
4710	390255.79	1223596.60	052° 21' 22.49"	038° 05' 38.77"	Картометрический метод	5.00	–
4711	390271.14	1223588.65	052° 21' 22.98"	038° 05' 38.35"	Картометрический метод	5.00	–
4712	390278.42	1223583.07	052° 21' 23.22"	038° 05' 38.05"	Картометрический метод	5.00	–
4713	390287.37	1223572.29	052° 21' 23.50"	038° 05' 37.48"	Картометрический метод	5.00	–
4714	390299.29	1223556.20	052° 21' 23.89"	038° 05' 36.63"	Картометрический метод	5.00	–
4715	390305.82	1223550.95	052° 21' 24.10"	038° 05' 36.35"	Картометрический метод	5.00	–
4716	390311.68	1223541.65	052° 21' 24.28"	038° 05' 35.85"	Картометрический метод	5.00	–
4717	390322.12	1223528.12	052° 21' 24.62"	038° 05' 35.14"	Картометрический метод	5.00	–
4718	390339.76	1223508.59	052° 21' 25.19"	038° 05' 34.10"	Картометрический метод	5.00	–
4719	390348.51	1223495.06	052° 21' 25.47"	038° 05' 33.38"	Картометрический метод	5.00	–
4720	390356.52	1223482.06	052° 21' 25.73"	038° 05' 32.69"	Картометрический метод	5.00	–
4721	390363.33	1223472.50	052° 21' 25.94"	038° 05' 32.19"	Картометрический метод	5.00	–
4722	390372.62	1223458.36	052° 21' 26.24"	038° 05' 31.44"	Картометрический метод	5.00	–
4723	390376.93	1223451.69	052° 21' 26.38"	038° 05' 31.08"	Картометрический метод	5.00	–
4724	390382.38	1223443.48	052° 21' 26.55"	038° 05' 30.65"	Картометрический метод	5.00	–
4725	390384.60	1223433.11	052° 21' 26.62"	038° 05' 30.10"	Картометрический метод	5.00	–
4726	390385.28	1223416.95	052° 21' 26.64"	038° 05' 29.24"	Картометрический метод	5.00	–
4727	390386.96	1223404.83	052° 21' 26.70"	038° 05' 28.60"	Картометрический метод	5.00	–
4728	390383.26	1223392.84	052° 21' 26.57"	038° 05' 27.97"	Картометрический метод	5.00	–
4729	390382.45	1223383.62	052° 21' 26.55"	038° 05' 27.48"	Картометрический метод	5.00	–
4730	390385.07	1223379.24	052° 21' 26.63"	038° 05' 27.25"	Картометрический метод	5.00	–
4731	390389.99	1223373.92	052° 21' 26.79"	038° 05' 26.97"	Картометрический метод	5.00	–
4732	390393.09	1223369.61	052° 21' 26.89"	038° 05' 26.74"	Картометрический метод	5.00	–
4733	390399.42	1223367.86	052° 21' 27.09"	038° 05' 26.65"	Картометрический метод	5.00	–

4734	390402.45	1223365.17	052° 21' 27.19"	038° 05' 26.50"	Картометрический метод	5.00	–
4735	390403.79	1223361.13	052° 21' 27.23"	038° 05' 26.29"	Картометрический метод	5.00	–
4736	390408.44	1223353.92	052° 21' 27.38"	038° 05' 25.91"	Картометрический метод	5.00	–
4737	390415.98	1223349.61	052° 21' 27.63"	038° 05' 25.68"	Картометрический метод	5.00	–
4738	390422.92	1223343.69	052° 21' 27.85"	038° 05' 25.36"	Картометрический метод	5.00	–
4739	390426.55	1223337.76	052° 21' 27.97"	038° 05' 25.05"	Картометрический метод	5.00	–
4740	390429.99	1223326.65	052° 21' 28.07"	038° 05' 24.46"	Картометрический метод	5.00	–
4741	390429.85	1223318.03	052° 21' 28.07"	038° 05' 24.01"	Картометрический метод	5.00	–
4742	390426.69	1223309.21	052° 21' 27.96"	038° 05' 23.54"	Картометрический метод	5.00	–
4743	390425.48	1223302.48	052° 21' 27.92"	038° 05' 23.18"	Картометрический метод	5.00	–
4744	390421.37	1223295.95	052° 21' 27.79"	038° 05' 22.84"	Картометрический метод	5.00	–
4745	390416.45	1223290.49	052° 21' 27.63"	038° 05' 22.55"	Картометрический метод	5.00	–
4746	390411.20	1223282.14	052° 21' 27.46"	038° 05' 22.11"	Картометрический метод	5.00	–
4747	390404.80	1223272.04	052° 21' 27.25"	038° 05' 21.58"	Картометрический метод	5.00	–
4748	390399.89	1223269.49	052° 21' 27.09"	038° 05' 21.45"	Картометрический метод	5.00	–
4749	390396.25	1223269.42	052° 21' 26.97"	038° 05' 21.45"	Картометрический метод	5.00	–
4750	390388.64	1223274.47	052° 21' 26.73"	038° 05' 21.72"	Картометрический метод	5.00	–
4751	390381.84	1223280.12	052° 21' 26.51"	038° 05' 22.02"	Картометрический метод	5.00	–
4752	390375.31	1223280.39	052° 21' 26.30"	038° 05' 22.03"	Картометрический метод	5.00	–
4753	390366.96	1223279.18	052° 21' 26.03"	038° 05' 21.97"	Картометрический метод	5.00	–
4754	390362.18	1223274.40	052° 21' 25.87"	038° 05' 21.72"	Картометрический метод	5.00	–
4755	390359.42	1223265.71	052° 21' 25.78"	038° 05' 21.26"	Картометрический метод	5.00	–
4756	390360.03	1223258.58	052° 21' 25.80"	038° 05' 20.88"	Картометрический метод	5.00	–
4757	390358.48	1223252.58	052° 21' 25.75"	038° 05' 20.57"	Картометрический метод	5.00	–
4758	390355.31	1223248.48	052° 21' 25.64"	038° 05' 20.35"	Картометрический метод	5.00	–
4759	390348.98	1223243.76	052° 21' 25.44"	038° 05' 20.10"	Картометрический метод	5.00	–
4760	390344.83	1223242.02	052° 21' 25.30"	038° 05' 20.01"	Картометрический метод	5.00	–
4761	390339.02	1223239.59	052° 21' 25.12"	038° 05' 19.89"	Картометрический метод	5.00	–
4762	390328.72	1223236.36	052° 21' 24.78"	038° 05' 19.72"	Картометрический метод	5.00	–
4763	390324.74	1223237.43	052° 21' 24.65"	038° 05' 19.78"	Картометрический метод	5.00	–
4764	390319.56	1223234.00	052° 21' 24.49"	038° 05' 19.60"	Картометрический метод	5.00	–
4765	390314.98	1223224.91	052° 21' 24.34"	038° 05' 19.12"	Картометрический метод	5.00	–
4766	390313.43	1223218.92	052° 21' 24.28"	038° 05' 18.80"	Картометрический метод	5.00	–
4767	390313.63	1223210.77	052° 21' 24.29"	038° 05' 18.37"	Картометрический метод	5.00	–
4768	390320.63	1223194.95	052° 21' 24.51"	038° 05' 17.53"	Картометрический метод	5.00	–
4769	390331.54	1223176.90	052° 21' 24.86"	038° 05' 16.58"	Картометрический метод	5.00	–
4770	390336.93	1223162.09	052° 21' 25.03"	038° 05' 15.79"	Картометрический метод	5.00	–
4771	390343.26	1223148.35	052° 21' 25.24"	038° 05' 15.06"	Картометрический метод	5.00	–

4772	390351.88	1223132.32	052° 21' 25.51"	038° 05' 14.21"	Картометрический метод	5.00	–
4773	390362.32	1223119.87	052° 21' 25.85"	038° 05' 13.55"	Картометрический метод	5.00	–
4774	390372.95	1223113.20	052° 21' 26.19"	038° 05' 13.20"	Картометрический метод	5.00	–
4775	390392.75	1223101.35	052° 21' 26.83"	038° 05' 12.57"	Картометрический метод	5.00	–
4776	390411.27	1223091.32	052° 21' 27.43"	038° 05' 12.03"	Картометрический метод	5.00	–
4777	390421.84	1223085.79	052° 21' 27.77"	038° 05' 11.74"	Картометрический метод	5.00	–
4778	390431.54	1223083.03	052° 21' 28.08"	038° 05' 11.59"	Картометрический метод	5.00	–
4779	390447.09	1223081.82	052° 21' 28.58"	038° 05' 11.52"	Картометрический метод	5.00	–
4780	390453.22	1223079.26	052° 21' 28.78"	038° 05' 11.38"	Картометрический метод	5.00	–
4781	390458.74	1223074.41	052° 21' 28.96"	038° 05' 11.12"	Картометрический метод	5.00	–
4782	390469.51	1223074.48	052° 21' 29.31"	038° 05' 11.12"	Картометрический метод	5.00	–
4783	390472.21	1223073.40	052° 21' 29.40"	038° 05' 11.07"	Картометрический метод	5.00	–
4784	390474.02	1223070.24	052° 21' 29.45"	038° 05' 10.90"	Картометрический метод	5.00	–
4785	390482.98	1223064.72	052° 21' 29.74"	038° 05' 10.60"	Картометрический метод	5.00	–
4786	390493.69	1223054.89	052° 21' 30.09"	038° 05' 10.08"	Картометрический метод	5.00	–
4787	390501.83	1223045.53	052° 21' 30.35"	038° 05' 09.59"	Картометрический метод	5.00	–
4788	390507.70	1223035.60	052° 21' 30.54"	038° 05' 09.06"	Картометрический метод	5.00	–
4789	390517.25	1223021.83	052° 21' 30.84"	038° 05' 08.33"	Картометрический метод	5.00	–
4790	390519.21	1223012.33	052° 21' 30.91"	038° 05' 07.83"	Картометрический метод	5.00	–
4791	390516.72	1222995.83	052° 21' 30.82"	038° 05' 06.96"	Картометрический метод	5.00	–
4792	390512.67	1222978.39	052° 21' 30.69"	038° 05' 06.03"	Картометрический метод	5.00	–
4793	390508.63	1222957.86	052° 21' 30.55"	038° 05' 04.95"	Картометрический метод	5.00	–
4794	390504.53	1222936.51	052° 21' 30.42"	038° 05' 03.82"	Картометрический метод	5.00	–
4795	390500.99	1222926.78	052° 21' 30.30"	038° 05' 03.31"	Картометрический метод	5.00	–
4796	390495.77	1222910.32	052° 21' 30.13"	038° 05' 02.44"	Картометрический метод	5.00	–
4797	390489.04	1222900.49	052° 21' 29.91"	038° 05' 01.92"	Картометрический метод	5.00	–
4798	390481.09	1222889.24	052° 21' 29.65"	038° 05' 01.33"	Картометрический метод	5.00	–
4799	390471.30	1222878.63	052° 21' 29.33"	038° 05' 00.78"	Картометрический метод	5.00	–
4800	390467.82	1222873.48	052° 21' 29.22"	038° 05' 00.50"	Картометрический метод	5.00	–
4801	390464.40	1222863.99	052° 21' 29.11"	038° 05' 00.00"	Картометрический метод	5.00	–
4802	390459.92	1222856.07	052° 21' 28.96"	038° 04' 59.59"	Картометрический метод	5.00	–
4803	390460.02	1222852.88	052° 21' 28.96"	038° 04' 59.42"	Картометрический метод	5.00	–
4804	390465.61	1222850.47	052° 21' 29.14"	038° 04' 59.29"	Картометрический метод	5.00	–
4805	390464.93	1222847.76	052° 21' 29.12"	038° 04' 59.15"	Картометрический метод	5.00	–
4806	390466.55	1222838.61	052° 21' 29.17"	038° 04' 58.66"	Картометрический метод	5.00	–
4807	390466.89	1222831.40	052° 21' 29.18"	038° 04' 58.28"	Картометрический метод	5.00	–
4808	390465.27	1222824.26	052° 21' 29.13"	038° 04' 57.90"	Картометрический метод	5.00	–
4809	390463.05	1222817.06	052° 21' 29.05"	038° 04' 57.52"	Картометрический метод	5.00	–

4810	390458.27	1222806.96	052° 21' 28.90"	038° 04' 56.99"	Картометрический метод	5.00	–
4811	390454.56	1222799.55	052° 21' 28.78"	038° 04' 56.60"	Картометрический метод	5.00	–
4812	390451.67	1222793.61	052° 21' 28.68"	038° 04' 56.29"	Картометрический метод	5.00	–
4813	390451.35	1222789.38	052° 21' 28.67"	038° 04' 56.07"	Картометрический метод	5.00	–
4814	390451.40	1222783.06	052° 21' 28.67"	038° 04' 55.73"	Картометрический метод	5.00	–
4815	390451.06	1222773.56	052° 21' 28.66"	038° 04' 55.23"	Картометрический метод	5.00	–
4816	390449.72	1222769.52	052° 21' 28.61"	038° 04' 55.02"	Картометрический метод	5.00	–
4817	390445.34	1222765.28	052° 21' 28.47"	038° 04' 54.79"	Картометрический метод	5.00	–
4818	390442.04	1222758.68	052° 21' 28.36"	038° 04' 54.45"	Картометрический метод	5.00	–
4819	390439.35	1222750.67	052° 21' 28.27"	038° 04' 54.02"	Картометрический метод	5.00	–
4820	390435.44	1222740.10	052° 21' 28.15"	038° 04' 53.47"	Картометрический метод	5.00	–
4821	390435.10	1222738.26	052° 21' 28.14"	038° 04' 53.37"	Картометрический метод	5.00	–
4822	390433.62	1222730.26	052° 21' 28.09"	038° 04' 52.95"	Картометрический метод	5.00	–
4823	390434.03	1222725.35	052° 21' 28.10"	038° 04' 52.69"	Картометрический метод	5.00	–
4824	390438.34	1222722.59	052° 21' 28.24"	038° 04' 52.54"	Картометрический метод	5.00	–
4825	390443.32	1222722.25	052° 21' 28.40"	038° 04' 52.52"	Картометрический метод	5.00	–
4826	390446.75	1222724.74	052° 21' 28.51"	038° 04' 52.65"	Картометрический метод	5.00	–
4827	390452.75	1222730.13	052° 21' 28.70"	038° 04' 52.93"	Картометрический метод	5.00	–
4828	390456.65	1222731.21	052° 21' 28.83"	038° 04' 52.99"	Картометрический метод	5.00	–
4829	390458.81	1222729.05	052° 21' 28.90"	038° 04' 52.88"	Картометрический метод	5.00	–
4830	390460.83	1222721.85	052° 21' 28.96"	038° 04' 52.49"	Картометрический метод	5.00	–
4831	390462.04	1222717.34	052° 21' 29.00"	038° 04' 52.26"	Картометрический метод	5.00	–
4832	390461.84	1222710.80	052° 21' 29.00"	038° 04' 51.91"	Картометрический метод	5.00	–
4833	390463.79	1222704.48	052° 21' 29.06"	038° 04' 51.58"	Картометрический метод	5.00	–
4834	390469.92	1222695.86	052° 21' 29.25"	038° 04' 51.12"	Картометрический метод	5.00	–
4835	390471.60	1222689.80	052° 21' 29.31"	038° 04' 50.80"	Картометрический метод	5.00	–
4836	390472.21	1222682.66	052° 21' 29.33"	038° 04' 50.42"	Картометрический метод	5.00	–
4837	390474.90	1222675.25	052° 21' 29.41"	038° 04' 50.03"	Картометрический метод	5.00	–
4838	390481.84	1222663.80	052° 21' 29.63"	038° 04' 49.42"	Картометрический метод	5.00	–
4839	390488.84	1222655.12	052° 21' 29.86"	038° 04' 48.96"	Картометрический метод	5.00	–
4840	390494.76	1222650.07	052° 21' 30.05"	038° 04' 48.69"	Картометрический метод	5.00	–
4841	390505.00	1222646.10	052° 21' 30.38"	038° 04' 48.48"	Картометрический метод	5.00	–
4842	390513.68	1222644.95	052° 21' 30.66"	038° 04' 48.42"	Картометрический метод	5.00	–
4843	390520.22	1222645.15	052° 21' 30.87"	038° 04' 48.42"	Картометрический метод	5.00	–
4844	390538.33	1222647.51	052° 21' 31.46"	038° 04' 48.54"	Картометрический метод	5.00	–
4845	390561.49	1222648.92	052° 21' 32.21"	038° 04' 48.61"	Картометрический метод	5.00	–
4846	390570.54	1222650.01	052° 21' 32.50"	038° 04' 48.67"	Картометрический метод	5.00	–
4847	390590.25	1222652.90	052° 21' 33.14"	038° 04' 48.81"	Картометрический метод	5.00	–

4848	390613.95	1222656.94	052° 21' 33.91"	038° 04' 49.02"	Картометрический метод	5.00	–
4849	390628.15	1222660.30	052° 21' 34.37"	038° 04' 49.19"	Картометрический метод	5.00	–
4850	390641.82	1222666.03	052° 21' 34.81"	038° 04' 49.49"	Картометрический метод	5.00	–
4851	390654.01	1222672.83	052° 21' 35.21"	038° 04' 49.85"	Картометрический метод	5.00	–
4852	390658.12	1222676.06	052° 21' 35.34"	038° 04' 50.02"	Картометрический метод	5.00	–
4853	390666.13	1222678.21	052° 21' 35.60"	038° 04' 50.13"	Картометрический метод	5.00	–
4854	390679.33	1222683.67	052° 21' 36.03"	038° 04' 50.41"	Картометрический метод	5.00	–
4855	390702.90	1222692.69	052° 21' 36.79"	038° 04' 50.88"	Картометрический метод	5.00	–
4856	390715.69	1222696.19	052° 21' 37.21"	038° 04' 51.06"	Картометрический метод	5.00	–
4857	390733.60	1222702.93	052° 21' 37.79"	038° 04' 51.41"	Картометрический метод	5.00	–
4858	390754.07	1222711.68	052° 21' 38.45"	038° 04' 51.87"	Картометрический метод	5.00	–
4859	390765.92	1222719.09	052° 21' 38.83"	038° 04' 52.26"	Картометрический метод	5.00	–
4860	390784.91	1222731.48	052° 21' 39.45"	038° 04' 52.91"	Картометрический метод	5.00	–
4861	390806.12	1222741.17	052° 21' 40.14"	038° 04' 53.41"	Картометрический метод	5.00	–
4862	390828.41	1222757.87	052° 21' 40.86"	038° 04' 54.29"	Картометрический метод	5.00	–
4863	390838.44	1222766.89	052° 21' 41.19"	038° 04' 54.76"	Картометрический метод	5.00	–
4864	390850.83	1222774.98	052° 21' 41.59"	038° 04' 55.19"	Картометрический метод	5.00	–
4865	390863.96	1222779.82	052° 21' 42.02"	038° 04' 55.44"	Картометрический метод	5.00	–
4866	390877.30	1222783.73	052° 21' 42.45"	038° 04' 55.64"	Картометрический метод	5.00	–
4867	390886.39	1222785.95	052° 21' 42.74"	038° 04' 55.76"	Картометрический метод	5.00	–
4868	390894.06	1222788.37	052° 21' 42.99"	038° 04' 55.88"	Картометрический метод	5.00	–
4869	390898.84	1222788.31	052° 21' 43.15"	038° 04' 55.88"	Картометрический метод	5.00	–
4870	390906.99	1222786.42	052° 21' 43.41"	038° 04' 55.78"	Картометрический метод	5.00	–
4871	390919.04	1222782.31	052° 21' 43.80"	038° 04' 55.55"	Картометрический метод	5.00	–
4872	390935.20	1222780.23	052° 21' 44.32"	038° 04' 55.44"	Картометрический метод	5.00	–
4873	390942.34	1222775.38	052° 21' 44.55"	038° 04' 55.18"	Картометрический метод	5.00	–
4874	390944.63	1222769.39	052° 21' 44.63"	038° 04' 54.86"	Картометрический метод	5.00	–
4875	390944.70	1222758.21	052° 21' 44.63"	038° 04' 54.27"	Картометрический метод	5.00	–
4876	390943.15	1222746.09	052° 21' 44.57"	038° 04' 53.63"	Картометрический метод	5.00	–
4877	390941.13	1222741.17	052° 21' 44.51"	038° 04' 53.37"	Картометрический метод	5.00	–
4878	390935.41	1222738.28	052° 21' 44.32"	038° 04' 53.22"	Картометрический метод	5.00	–
4879	390936.15	1222733.77	052° 21' 44.34"	038° 04' 52.98"	Картометрический метод	5.00	–
4880	390940.73	1222729.79	052° 21' 44.49"	038° 04' 52.77"	Картометрический метод	5.00	–
4881	390945.84	1222719.22	052° 21' 44.66"	038° 04' 52.21"	Картометрический метод	5.00	–
4882	390951.50	1222712.76	052° 21' 44.84"	038° 04' 51.87"	Картометрический метод	5.00	–
4883	390952.44	1222707.24	052° 21' 44.87"	038° 04' 51.58"	Картометрический метод	5.00	–
4884	390951.84	1222701.31	052° 21' 44.85"	038° 04' 51.26"	Картометрический метод	5.00	–
4885	390952.44	1222693.84	052° 21' 44.86"	038° 04' 50.87"	Картометрический метод	5.00	–

4886	390955.40	1222684.86	052° 21' 44.96"	038° 04' 50.39"	Картометрический метод	5.00	–
4887	390952.82	1222679.95	052° 21' 44.87"	038° 04' 50.14"	Картометрический метод	5.00	–
4888	390949.28	1222676.26	052° 21' 44.76"	038° 04' 49.94"	Картометрический метод	5.00	–
4889	390949.34	1222671.62	052° 21' 44.76"	038° 04' 49.70"	Картометрический метод	5.00	–
4890	390954.06	1222654.51	052° 21' 44.91"	038° 04' 48.79"	Картометрический метод	5.00	–
4891	390956.82	1222643.47	052° 21' 45.00"	038° 04' 48.21"	Картометрический метод	5.00	–
4892	390960.86	1222633.30	052° 21' 45.13"	038° 04' 47.67"	Картометрический метод	5.00	–
4893	390960.19	1222627.04	052° 21' 45.10"	038° 04' 47.34"	Картометрический метод	5.00	–
4894	390957.83	1222621.18	052° 21' 45.03"	038° 04' 47.03"	Картометрический метод	5.00	–
4895	390952.85	1222616.40	052° 21' 44.86"	038° 04' 46.78"	Картометрический метод	5.00	–
4896	390952.64	1222611.69	052° 21' 44.86"	038° 04' 46.53"	Картометрический метод	5.00	–
4897	390958.17	1222604.21	052° 21' 45.03"	038° 04' 46.13"	Картометрический метод	5.00	–
4898	390958.97	1222598.09	052° 21' 45.06"	038° 04' 45.81"	Картометрический метод	5.00	–
4899	390957.90	1222592.36	052° 21' 45.02"	038° 04' 45.51"	Картометрический метод	5.00	–
4900	390949.61	1222580.51	052° 21' 44.75"	038° 04' 44.88"	Картометрический метод	5.00	–
4901	390941.87	1222570.81	052° 21' 44.50"	038° 04' 44.37"	Картометрический метод	5.00	–
4902	390935.47	1222560.58	052° 21' 44.29"	038° 04' 43.83"	Картометрический метод	5.00	–
4903	390929.95	1222548.66	052° 21' 44.11"	038° 04' 43.20"	Картометрический метод	5.00	–
4904	390923.29	1222536.34	052° 21' 43.89"	038° 04' 42.55"	Картометрический метод	5.00	–
4905	390916.22	1222521.93	052° 21' 43.66"	038° 04' 41.80"	Картометрический метод	5.00	–
4906	390911.91	1222514.78	052° 21' 43.52"	038° 04' 41.42"	Картометрический метод	5.00	–
4907	390910.09	1222511.90	052° 21' 43.46"	038° 04' 41.27"	Картометрический метод	5.00	–
4908	390901.20	1222499.71	052° 21' 43.17"	038° 04' 40.63"	Картометрический метод	5.00	–
4909	390894.60	1222490.69	052° 21' 42.96"	038° 04' 40.15"	Картометрический метод	5.00	–
4910	390887.67	1222483.82	052° 21' 42.73"	038° 04' 39.79"	Картометрический метод	5.00	–
4911	390878.78	1222474.79	052° 21' 42.44"	038° 04' 39.32"	Картометрический метод	5.00	–
4912	390869.75	1222467.93	052° 21' 42.15"	038° 04' 38.96"	Картометрический метод	5.00	–
4913	390859.59	1222458.43	052° 21' 41.82"	038° 04' 38.46"	Картометрический метод	5.00	–
4914	390852.79	1222451.50	052° 21' 41.60"	038° 04' 38.09"	Картометрический метод	5.00	–
4915	390845.78	1222442.94	052° 21' 41.37"	038° 04' 37.64"	Картометрический метод	5.00	–
4916	390831.04	1222429.48	052° 21' 40.89"	038° 04' 36.94"	Картометрический метод	5.00	–
4917	390825.18	1222426.04	052° 21' 40.70"	038° 04' 36.76"	Картометрический метод	5.00	–
4918	390817.50	1222423.96	052° 21' 40.45"	038° 04' 36.65"	Картометрический метод	5.00	–
4919	390812.86	1222423.69	052° 21' 40.30"	038° 04' 36.63"	Картометрический метод	5.00	–
4920	390808.75	1222421.67	052° 21' 40.17"	038° 04' 36.53"	Картометрический метод	5.00	–
4921	390801.95	1222411.36	052° 21' 39.94"	038° 04' 35.99"	Картометрический метод	5.00	–
4922	390797.84	1222409.01	052° 21' 39.81"	038° 04' 35.86"	Картометрический метод	5.00	–
4923	390790.70	1222410.56	052° 21' 39.58"	038° 04' 35.95"	Картометрический метод	5.00	–

4924	390786.19	1222410.29	052° 21' 39.43"	038° 04' 35.93"	Картометрический метод	5.00	–
4925	390779.93	1222406.92	052° 21' 39.23"	038° 04' 35.76"	Картометрический метод	5.00	–
4926	390777.91	1222401.94	052° 21' 39.16"	038° 04' 35.50"	Картометрический метод	5.00	–
4927	390780.27	1222394.46	052° 21' 39.24"	038° 04' 35.10"	Картометрический метод	5.00	–
4928	390785.05	1222388.27	052° 21' 39.39"	038° 04' 34.77"	Картометрический метод	5.00	–
4929	390789.49	1222386.65	052° 21' 39.54"	038° 04' 34.68"	Картометрический метод	5.00	–
4930	390799.12	1222385.17	052° 21' 39.85"	038° 04' 34.60"	Картометрический метод	5.00	–
4931	390801.41	1222382.21	052° 21' 39.92"	038° 04' 34.45"	Картометрический метод	5.00	–
4932	390801.48	1222376.62	052° 21' 39.92"	038° 04' 34.15"	Картометрический метод	5.00	–
4933	390799.05	1222366.45	052° 21' 39.84"	038° 04' 33.61"	Картометрический метод	5.00	–
4934	390795.01	1222357.03	052° 21' 39.71"	038° 04' 33.12"	Картометрический метод	5.00	–
4935	390794.81	1222350.43	052° 21' 39.70"	038° 04' 32.77"	Картометрический метод	5.00	–
4936	390797.50	1222340.06	052° 21' 39.79"	038° 04' 32.22"	Картометрический метод	5.00	–
4937	390806.53	1222334.67	052° 21' 40.08"	038° 04' 31.93"	Картометрический метод	5.00	–
4938	390802.28	1222347.26	052° 21' 39.94"	038° 04' 32.60"	Картометрический метод	5.00	–
4939	390801.88	1222356.55	052° 21' 39.93"	038° 04' 33.09"	Картометрический метод	5.00	–
4940	390804.71	1222361.60	052° 21' 40.02"	038° 04' 33.36"	Картометрический метод	5.00	–
4941	390805.65	1222370.36	052° 21' 40.06"	038° 04' 33.82"	Картометрический метод	5.00	–
4942	390805.92	1222377.29	052° 21' 40.07"	038° 04' 34.18"	Картометрический метод	5.00	–
4943	390805.38	1222382.05	052° 21' 40.05"	038° 04' 34.44"	Картометрический метод	5.00	–
4944	390803.09	1222388.13	052° 21' 39.98"	038° 04' 34.76"	Картометрический метод	5.00	–
4945	390799.32	1222389.68	052° 21' 39.86"	038° 04' 34.84"	Картометрический метод	5.00	–
4946	390789.96	1222390.89	052° 21' 39.55"	038° 04' 34.91"	Картометрический метод	5.00	–
4947	390787.60	1222394.06	052° 21' 39.48"	038° 04' 35.08"	Картометрический метод	5.00	–
4948	390790.37	1222398.84	052° 21' 39.57"	038° 04' 35.33"	Картометрический метод	5.00	–
4949	390790.57	1222402.68	052° 21' 39.57"	038° 04' 35.53"	Картометрический метод	5.00	–
4950	390792.99	1222403.82	052° 21' 39.65"	038° 04' 35.59"	Картометрический метод	5.00	–
4951	390797.30	1222399.58	052° 21' 39.79"	038° 04' 35.37"	Картометрический метод	5.00	–
4952	390801.07	1222400.12	052° 21' 39.91"	038° 04' 35.39"	Картометрический метод	5.00	–
4953	390809.15	1222408.13	052° 21' 40.18"	038° 04' 35.81"	Картометрический метод	5.00	–
4954	390817.37	1222414.66	052° 21' 40.44"	038° 04' 36.16"	Картометрический метод	5.00	–
4955	390841.74	1222427.32	052° 21' 41.23"	038° 04' 36.82"	Картометрический метод	5.00	–
1	390846.79	1222432.78	052° 21' 41.40"	038° 04' 37.10"	Картометрический метод	5.00	–

Приложение 2
к постановлению
администрации Липецкой области
«Об установлении местоположения береговых линий
(границ водных объектов), границ водоохранных зон и
границ прибрежных защитных полос рек Ольшанец,
Ягодная Ряса, Снова, Сквирня»

Сведения о реке Ольшанец

Таблица 1

№ п/п	Характеристики	Описание характеристик
1	местоположение р. Ольшанец	Российская Федерация, Липецкая область, Тербунский и Долгоруковский районы

Сведения о характерных точках водоохранных зон р. Ольшанец
протяженностью 25 км по правому берегу и 25 км по левому берегу,
расположенной на территории Липецкой области, в
системе координат МСК-48 и WGS 1984

Таблица 2

№ точки	Система координат				Метод определения координат характерной точки	Средняя квадратическая погрешность положения характерной точки (Mt), м	Описание обозначения точки на местности (при наличии)
	МСК 48		Географические координаты (WGS 1984)				
	X(м)	Y(м)	X (градусы)	Y (градусы)			
1	390972.33	1222421.34	052° 21' 45.46"	038° 04' 36.46"	Картометрический метод	5.00	–
2	391006.50	1222470.90	052° 21' 46.57"	038° 04' 39.07"	Картометрический метод	5.00	–
3	391039.34	1222518.53	052° 21' 47.64"	038° 04' 41.58"	Картометрический метод	5.00	–
4	391065.80	1222573.27	052° 21' 48.51"	038° 04' 44.46"	Картометрический метод	5.00	–
5	391068.84	1222606.64	052° 21' 48.61"	038° 04' 46.23"	Картометрический метод	5.00	–
6	391064.19	1222659.18	052° 21' 48.47"	038° 04' 49.00"	Картометрический метод	5.00	–
7	391067.20	1222674.97	052° 21' 48.57"	038° 04' 49.84"	Картометрический метод	5.00	–
8	391066.98	1222723.86	052° 21' 48.57"	038° 04' 52.42"	Картометрический метод	5.00	–
9	391061.46	1222758.29	052° 21' 48.40"	038° 04' 54.24"	Картометрический метод	5.00	–

10	391053.66	1222793.18	052° 21' 48.16"	038° 04' 56.09"	Картометрический метод	5.00	–
11	391040.31	1222827.40	052° 21' 47.73"	038° 04' 57.90"	Картометрический метод	5.00	–
12	391012.49	1222864.40	052° 21' 46.84"	038° 04' 59.86"	Картометрический метод	5.00	–
13	390982.09	1222882.98	052° 21' 45.86"	038° 05' 00.86"	Картометрический метод	5.00	–
14	390912.43	1222901.98	052° 21' 43.61"	038° 05' 01.88"	Картометрический метод	5.00	–
15	390854.28	1222899.38	052° 21' 41.73"	038° 05' 01.76"	Картометрический метод	5.00	–
16	390792.11	1222873.25	052° 21' 39.71"	038° 05' 00.40"	Картометрический метод	5.00	–
17	390699.79	1222811.46	052° 21' 36.71"	038° 04' 57.16"	Картометрический метод	5.00	–
18	390627.75	1222782.36	052° 21' 34.38"	038° 04' 55.64"	Картометрический метод	5.00	–
19	390595.44	1222764.92	052° 21' 33.33"	038° 04' 54.73"	Картометрический метод	5.00	–
20	390565.86	1222757.04	052° 21' 32.37"	038° 04' 54.32"	Картометрический метод	5.00	–
21	390557.70	1222776.32	052° 21' 32.11"	038° 04' 55.34"	Картометрический метод	5.00	–
22	390569.35	1222815.17	052° 21' 32.49"	038° 04' 57.39"	Картометрический метод	5.00	–
23	390576.77	1222839.90	052° 21' 32.74"	038° 04' 58.70"	Картометрический метод	5.00	–
24	390595.74	1222873.85	052° 21' 33.36"	038° 05' 00.49"	Картометрический метод	5.00	–
25	390622.99	1222991.45	052° 21' 34.26"	038° 05' 06.69"	Картометрический метод	5.00	–
26	390625.02	1223020.94	052° 21' 34.33"	038° 05' 08.25"	Картометрический метод	5.00	–
27	390611.50	1223072.70	052° 21' 33.90"	038° 05' 10.99"	Картометрический метод	5.00	–
28	390573.89	1223126.89	052° 21' 32.69"	038° 05' 13.86"	Картометрический метод	5.00	–
29	390523.82	1223165.91	052° 21' 31.08"	038° 05' 15.94"	Картометрический метод	5.00	–
30	390471.53	1223184.64	052° 21' 29.39"	038° 05' 16.94"	Картометрический метод	5.00	–
31	390479.33	1223197.91	052° 21' 29.65"	038° 05' 17.64"	Картометрический метод	5.00	–
32	390520.61	1223260.60	052° 21' 30.99"	038° 05' 20.94"	Картометрический метод	5.00	–
33	390534.41	1223319.88	052° 21' 31.45"	038° 05' 24.07"	Картометрический метод	5.00	–
34	390530.59	1223354.74	052° 21' 31.33"	038° 05' 25.92"	Картометрический метод	5.00	–
35	390509.61	1223398.10	052° 21' 30.66"	038° 05' 28.21"	Картометрический метод	5.00	–
36	390491.12	1223422.32	052° 21' 30.07"	038° 05' 29.50"	Картометрический метод	5.00	–
37	390485.71	1223466.60	052° 21' 29.90"	038° 05' 31.84"	Картометрический метод	5.00	–
38	390454.02	1223529.68	052° 21' 28.89"	038° 05' 35.18"	Картометрический метод	5.00	–
39	390414.46	1223585.24	052° 21' 27.62"	038° 05' 38.13"	Картометрический метод	5.00	–
40	390355.03	1223655.31	052° 21' 25.71"	038° 05' 41.85"	Картометрический метод	5.00	–
41	390329.20	1223676.87	052° 21' 24.87"	038° 05' 42.99"	Картометрический метод	5.00	–
42	390319.88	1223691.31	052° 21' 24.58"	038° 05' 43.76"	Картометрический метод	5.00	–
43	390280.89	1223736.23	052° 21' 23.32"	038° 05' 46.14"	Картометрический метод	5.00	–
44	390257.27	1223765.73	052° 21' 22.56"	038° 05' 47.71"	Картометрический метод	5.00	–
45	390269.55	1223801.67	052° 21' 22.97"	038° 05' 49.61"	Картометрический метод	5.00	–
46	390268.12	1223849.89	052° 21' 22.93"	038° 05' 52.15"	Картометрический метод	5.00	–
47	390252.35	1223895.06	052° 21' 22.43"	038° 05' 54.55"	Картометрический метод	5.00	–

48	390253.95	1223925.70	052° 21' 22.48"	038° 05' 56.16"	Картометрический метод	5.00	–
49	390273.22	1223943.14	052° 21' 23.11"	038° 05' 57.08"	Картометрический метод	5.00	–
50	390305.48	1223940.92	052° 21' 24.15"	038° 05' 56.95"	Картометрический метод	5.00	–
51	390338.31	1223949.87	052° 21' 25.22"	038° 05' 57.42"	Картометрический метод	5.00	–
52	390375.61	1223972.29	052° 21' 26.43"	038° 05' 58.59"	Картометрический метод	5.00	–
53	390428.95	1224037.91	052° 21' 28.16"	038° 06' 02.04"	Картометрический метод	5.00	–
54	390448.18	1224088.00	052° 21' 28.80"	038° 06' 04.68"	Картометрический метод	5.00	–
55	390458.29	1224252.40	052° 21' 29.15"	038° 06' 13.37"	Картометрический метод	5.00	–
56	390454.66	1224282.72	052° 21' 29.04"	038° 06' 14.97"	Картометрический метод	5.00	–
57	390426.69	1224341.64	052° 21' 28.14"	038° 06' 18.09"	Картометрический метод	5.00	–
58	390430.09	1224364.94	052° 21' 28.26"	038° 06' 19.32"	Картометрический метод	5.00	–
59	390423.07	1224494.12	052° 21' 28.05"	038° 06' 26.15"	Картометрический метод	5.00	–
60	390416.15	1224552.68	052° 21' 27.84"	038° 06' 29.25"	Картометрический метод	5.00	–
61	390395.75	1224596.72	052° 21' 27.18"	038° 06' 31.58"	Картометрический метод	5.00	–
62	390373.12	1224621.51	052° 21' 26.46"	038° 06' 32.90"	Картометрический метод	5.00	–
63	390302.38	1224658.45	052° 21' 24.17"	038° 06' 34.87"	Картометрический метод	5.00	–
64	390291.23	1224674.66	052° 21' 23.82"	038° 06' 35.73"	Картометрический метод	5.00	–
65	390281.86	1224703.54	052° 21' 23.52"	038° 06' 37.26"	Картометрический метод	5.00	–
66	390258.44	1224737.10	052° 21' 22.77"	038° 06' 39.03"	Картометрический метод	5.00	–
67	390212.92	1224769.27	052° 21' 21.30"	038° 06' 40.75"	Картометрический метод	5.00	–
68	390119.01	1224794.45	052° 21' 18.26"	038° 06' 42.10"	Картометрический метод	5.00	–
69	390054.17	1224787.81	052° 21' 16.17"	038° 06' 41.77"	Картометрический метод	5.00	–
70	389989.16	1224765.98	052° 21' 14.06"	038° 06' 40.63"	Картометрический метод	5.00	–
71	389974.33	1224775.35	052° 21' 13.58"	038° 06' 41.13"	Картометрический метод	5.00	–
72	389954.61	1224831.90	052° 21' 12.95"	038° 06' 44.13"	Картометрический метод	5.00	–
73	389910.76	1225006.29	052° 21' 11.56"	038° 06' 53.35"	Картометрический метод	5.00	–
74	389907.99	1225044.63	052° 21' 11.48"	038° 06' 55.38"	Картометрический метод	5.00	–
75	389905.65	1225073.51	052° 21' 11.41"	038° 06' 56.90"	Картометрический метод	5.00	–
76	389917.17	1225132.57	052° 21' 11.79"	038° 07' 00.02"	Картометрический метод	5.00	–
77	389915.80	1225186.68	052° 21' 11.76"	038° 07' 02.88"	Картометрический метод	5.00	–
78	389912.67	1225223.37	052° 21' 11.66"	038° 07' 04.82"	Картометрический метод	5.00	–
79	389894.72	1225257.71	052° 21' 11.09"	038° 07' 06.64"	Картометрический метод	5.00	–
80	389889.66	1225282.20	052° 21' 10.93"	038° 07' 07.94"	Картометрический метод	5.00	–
81	389873.65	1225320.93	052° 21' 10.41"	038° 07' 09.99"	Картометрический метод	5.00	–
82	389864.28	1225338.11	052° 21' 10.11"	038° 07' 10.90"	Картометрический метод	5.00	–
83	389847.89	1225376.35	052° 21' 09.59"	038° 07' 12.92"	Картометрический метод	5.00	–
84	389828.91	1225416.01	052° 21' 08.98"	038° 07' 15.02"	Картометрический метод	5.00	–
85	389793.64	1225461.58	052° 21' 07.85"	038° 07' 17.44"	Картометрический метод	5.00	–

86	389788.57	1225505.14	052° 21' 07.69"	038° 07' 19.74"	Картометрический метод	5.00	–
87	389776.08	1225546.50	052° 21' 07.29"	038° 07' 21.93"	Картометрический метод	5.00	–
88	389750.41	1225583.52	052° 21' 06.47"	038° 07' 23.89"	Картометрический метод	5.00	–
89	389723.70	1225603.55	052° 21' 05.61"	038° 07' 24.96"	Картометрический метод	5.00	–
90	389665.90	1225620.66	052° 21' 03.74"	038° 07' 25.88"	Картометрический метод	5.00	–
91	389631.57	1225624.88	052° 21' 02.63"	038° 07' 26.11"	Картометрический метод	5.00	–
92	389591.33	1225629.66	052° 21' 01.33"	038° 07' 26.37"	Картометрический метод	5.00	–
93	389556.38	1225627.57	052° 21' 00.20"	038° 07' 26.27"	Картометрический метод	5.00	–
94	389520.59	1225611.46	052° 20' 59.04"	038° 07' 25.43"	Картометрический метод	5.00	–
95	389526.60	1225636.10	052° 20' 59.24"	038° 07' 26.73"	Картометрический метод	5.00	–
96	389567.88	1225691.75	052° 21' 00.58"	038° 07' 29.66"	Картометрический метод	5.00	–
97	389580.20	1225715.40	052° 21' 00.98"	038° 07' 30.90"	Картометрический метод	5.00	–
98	389586.14	1225748.14	052° 21' 01.18"	038° 07' 32.63"	Картометрический метод	5.00	–
99	389581.01	1225781.03	052° 21' 01.02"	038° 07' 34.37"	Картометрический метод	5.00	–
100	389552.07	1225827.49	052° 21' 00.09"	038° 07' 36.83"	Картометрический метод	5.00	–
101	389549.73	1225842.32	052° 21' 00.02"	038° 07' 37.62"	Картометрический метод	5.00	–
102	389580.95	1225859.49	052° 21' 01.03"	038° 07' 38.52"	Картометрический метод	5.00	–
103	389605.15	1225884.47	052° 21' 01.82"	038° 07' 39.83"	Картометрический метод	5.00	–
104	389629.73	1225926.57	052° 21' 02.62"	038° 07' 42.05"	Картометрический метод	5.00	–
105	389644.38	1225984.60	052° 21' 03.10"	038° 07' 45.11"	Картометрический метод	5.00	–
106	389641.83	1226029.65	052° 21' 03.03"	038° 07' 47.49"	Картометрический метод	5.00	–
107	389647.63	1226072.56	052° 21' 03.22"	038° 07' 49.76"	Картометрический метод	5.00	–
108	389635.48	1226123.71	052° 21' 02.84"	038° 07' 52.46"	Картометрический метод	5.00	–
109	389626.22	1226162.34	052° 21' 02.54"	038° 07' 54.50"	Картометрический метод	5.00	–
110	389609.05	1226211.51	052° 21' 02.00"	038° 07' 57.11"	Картометрический метод	5.00	–
111	389583.50	1226251.01	052° 21' 01.18"	038° 07' 59.20"	Картометрический метод	5.00	–
112	389551.69	1226278.39	052° 21' 00.15"	038° 08' 00.65"	Картометрический метод	5.00	–
113	389518.81	1226305.41	052° 20' 59.09"	038° 08' 02.09"	Картометрический метод	5.00	–
114	389487.24	1226316.80	052° 20' 58.07"	038° 08' 02.70"	Картометрический метод	5.00	–
115	389435.01	1226316.28	052° 20' 56.38"	038° 08' 02.69"	Картометрический метод	5.00	–
116	389365.34	1226292.75	052° 20' 54.12"	038° 08' 01.46"	Картометрический метод	5.00	–
117	389320.33	1226266.22	052° 20' 52.66"	038° 08' 00.07"	Картометрический метод	5.00	–
118	389265.84	1226231.69	052° 20' 50.90"	038° 07' 58.26"	Картометрический метод	5.00	–
119	389237.20	1226202.91	052° 20' 49.96"	038° 07' 56.75"	Картометрический метод	5.00	–
120	389192.60	1226187.47	052° 20' 48.52"	038° 07' 55.94"	Картометрический метод	5.00	–
121	389148.98	1226174.83	052° 20' 47.11"	038° 07' 55.29"	Картометрический метод	5.00	–
122	389115.48	1226174.75	052° 20' 46.02"	038° 07' 55.29"	Картометрический метод	5.00	–
123	389063.30	1226164.06	052° 20' 44.33"	038° 07' 54.74"	Картометрический метод	5.00	–

124	388990.87	1226158.77	052° 20' 41.99"	038° 07' 54.48"	Картометрический метод	5.00	–
125	388957.47	1226150.68	052° 20' 40.91"	038° 07' 54.06"	Картометрический метод	5.00	–
126	388921.32	1226141.78	052° 20' 39.74"	038° 07' 53.60"	Картометрический метод	5.00	–
127	388870.13	1226140.07	052° 20' 38.08"	038° 07' 53.52"	Картометрический метод	5.00	–
128	388816.33	1226121.03	052° 20' 36.34"	038° 07' 52.53"	Картометрический метод	5.00	–
129	388764.64	1226083.68	052° 20' 34.66"	038° 07' 50.57"	Картометрический метод	5.00	–
130	388734.25	1226052.91	052° 20' 33.67"	038° 07' 48.95"	Картометрический метод	5.00	–
131	388698.98	1226034.91	052° 20' 32.53"	038° 07' 48.01"	Картометрический метод	5.00	–
132	388610.99	1225985.64	052° 20' 29.67"	038° 07' 45.43"	Картометрический метод	5.00	–
133	388587.94	1225960.78	052° 20' 28.92"	038° 07' 44.12"	Картометрический метод	5.00	–
134	388574.51	1225929.64	052° 20' 28.48"	038° 07' 42.48"	Картометрический метод	5.00	–
135	388549.19	1225905.24	052° 20' 27.66"	038° 07' 41.20"	Картометрический метод	5.00	–
136	388526.50	1225899.55	052° 20' 26.92"	038° 07' 40.91"	Картометрический метод	5.00	–
137	388498.75	1225907.18	052° 20' 26.03"	038° 07' 41.32"	Картометрический метод	5.00	–
138	388481.89	1225917.23	052° 20' 25.48"	038° 07' 41.85"	Картометрический метод	5.00	–
139	388434.52	1225930.14	052° 20' 23.95"	038° 07' 42.55"	Картометрический метод	5.00	–
140	388388.42	1225927.98	052° 20' 22.46"	038° 07' 42.44"	Картометрический метод	5.00	–
141	388351.17	1225960.78	052° 20' 21.26"	038° 07' 44.19"	Картометрический метод	5.00	–
142	388310.31	1225976.48	052° 20' 19.94"	038° 07' 45.03"	Картометрический метод	5.00	–
143	388300.72	1225986.97	052° 20' 19.63"	038° 07' 45.58"	Картометрический метод	5.00	–
144	388272.74	1226009.22	052° 20' 18.73"	038° 07' 46.76"	Картометрический метод	5.00	–
145	388247.90	1226040.90	052° 20' 17.93"	038° 07' 48.44"	Картометрический метод	5.00	–
146	388235.33	1226089.75	052° 20' 17.53"	038° 07' 51.03"	Картометрический метод	5.00	–
147	388240.01	1226115.51	052° 20' 17.69"	038° 07' 52.39"	Картометрический метод	5.00	–
148	388263.41	1226147.47	052° 20' 18.45"	038° 07' 54.07"	Картометрический метод	5.00	–
149	388272.16	1226181.47	052° 20' 18.74"	038° 07' 55.86"	Картометрический метод	5.00	–
150	388261.73	1226265.77	052° 20' 18.42"	038° 08' 00.32"	Картометрический метод	5.00	–
151	388244.23	1226302.25	052° 20' 17.86"	038° 08' 02.25"	Картометрический метод	5.00	–
152	388246.40	1226317.83	052° 20' 17.93"	038° 08' 03.07"	Картометрический метод	5.00	–
153	388242.87	1226350.96	052° 20' 17.82"	038° 08' 04.82"	Картометрический метод	5.00	–
154	388221.47	1226397.03	052° 20' 17.13"	038° 08' 07.26"	Картометрический метод	5.00	–
155	388201.02	1226424.16	052° 20' 16.48"	038° 08' 08.70"	Картометрический метод	5.00	–
156	388181.12	1226479.31	052° 20' 15.84"	038° 08' 11.62"	Картометрический метод	5.00	–
157	388138.11	1226552.23	052° 20' 14.46"	038° 08' 15.48"	Картометрический метод	5.00	–
158	388104.39	1226584.18	052° 20' 13.38"	038° 08' 17.17"	Картометрический метод	5.00	–
159	388085.40	1226612.13	052° 20' 12.77"	038° 08' 18.66"	Картометрический метод	5.00	–
160	388060.15	1226634.93	052° 20' 11.95"	038° 08' 19.87"	Картометрический метод	5.00	–
161	388000.40	1226660.47	052° 20' 10.02"	038° 08' 21.23"	Картометрический метод	5.00	–

162	387946.22	1226665.85	052° 20' 08.27"	038° 08' 21.53"	Картометрический метод	5.00	–
163	387913.57	1226674.96	052° 20' 07.22"	038° 08' 22.02"	Картометрический метод	5.00	–
164	387884.42	1226679.42	052° 20' 06.27"	038° 08' 22.26"	Картометрический метод	5.00	–
165	387845.59	1226673.32	052° 20' 05.02"	038° 08' 21.95"	Картометрический метод	5.00	–
166	387838.62	1226697.52	052° 20' 04.79"	038° 08' 23.23"	Картометрический метод	5.00	–
167	387813.10	1226736.71	052° 20' 03.97"	038° 08' 25.30"	Картометрический метод	5.00	–
168	387775.43	1226787.54	052° 20' 02.76"	038° 08' 28.00"	Картометрический метод	5.00	–
169	387744.38	1226809.39	052° 20' 01.76"	038° 08' 29.16"	Картометрический метод	5.00	–
170	387735.01	1226832.03	052° 20' 01.46"	038° 08' 30.36"	Картометрический метод	5.00	–
171	387730.77	1226921.24	052° 20' 01.34"	038° 08' 35.07"	Картометрический метод	5.00	–
172	387709.15	1226968.80	052° 20' 00.65"	038° 08' 37.59"	Картометрический метод	5.00	–
173	387687.51	1226994.45	052° 19' 59.95"	038° 08' 38.95"	Картометрический метод	5.00	–
174	387652.90	1227014.36	052° 19' 58.83"	038° 08' 40.01"	Картометрический метод	5.00	–
175	387645.20	1227047.89	052° 19' 58.59"	038° 08' 41.78"	Картометрический метод	5.00	–
176	387622.21	1227088.36	052° 19' 57.85"	038° 08' 43.92"	Картометрический метод	5.00	–
177	387601.04	1227111.94	052° 19' 57.17"	038° 08' 45.17"	Картометрический метод	5.00	–
178	387562.35	1227162.08	052° 19' 55.93"	038° 08' 47.83"	Картометрический метод	5.00	–
179	387529.73	1227180.92	052° 19' 54.87"	038° 08' 48.83"	Картометрический метод	5.00	–
180	387513.34	1227209.80	052° 19' 54.35"	038° 08' 50.36"	Картометрический метод	5.00	–
181	387513.34	1227255.85	052° 19' 54.36"	038° 08' 52.79"	Картометрический метод	5.00	–
182	387500.07	1227294.88	052° 19' 53.93"	038° 08' 54.86"	Картометрический метод	5.00	–
183	387474.92	1227332.95	052° 19' 53.12"	038° 08' 56.87"	Картометрический метод	5.00	–
184	387465.79	1227357.32	052° 19' 52.83"	038° 08' 58.16"	Картометрический метод	5.00	–
185	387434.54	1227397.94	052° 19' 51.83"	038° 09' 00.32"	Картометрический метод	5.00	–
186	387406.38	1227415.80	052° 19' 50.92"	038° 09' 01.27"	Картометрический метод	5.00	–
187	387373.91	1227423.41	052° 19' 49.87"	038° 09' 01.68"	Картометрический метод	5.00	–
188	387333.77	1227472.85	052° 19' 48.58"	038° 09' 04.30"	Картометрический метод	5.00	–
189	387280.70	1227528.45	052° 19' 46.87"	038° 09' 07.25"	Картометрический метод	5.00	–
190	387195.43	1227594.75	052° 19' 44.12"	038° 09' 10.77"	Картометрический метод	5.00	–
191	387128.50	1227626.17	052° 19' 41.96"	038° 09' 12.44"	Картометрический метод	5.00	–
192	387095.77	1227636.66	052° 19' 40.90"	038° 09' 13.00"	Картометрический метод	5.00	–
193	387055.23	1227634.82	052° 19' 39.59"	038° 09' 12.92"	Картометрический метод	5.00	–
194	387002.23	1227617.86	052° 19' 37.87"	038° 09' 12.03"	Картометрический метод	5.00	–
195	386970.71	1227605.70	052° 19' 36.85"	038° 09' 11.40"	Картометрический метод	5.00	–
196	386945.03	1227583.73	052° 19' 36.02"	038° 09' 10.25"	Картометрический метод	5.00	–
197	386931.55	1227592.35	052° 19' 35.58"	038° 09' 10.70"	Картометрический метод	5.00	–
198	386947.50	1227626.75	052° 19' 36.10"	038° 09' 12.52"	Картометрический метод	5.00	–
199	386948.24	1227660.16	052° 19' 36.13"	038° 09' 14.28"	Картометрический метод	5.00	–

200	386961.51	1227683.58	052° 19' 36.57"	038° 09' 15.51"	Картометрический метод	5.00	–
201	387014.68	1227748.08	052° 19' 38.30"	038° 09' 18.91"	Картометрический метод	5.00	–
202	387027.98	1227778.66	052° 19' 38.73"	038° 09' 20.52"	Картометрический метод	5.00	–
203	387031.50	1227830.48	052° 19' 38.85"	038° 09' 23.25"	Картометрический метод	5.00	–
204	387036.42	1227859.74	052° 19' 39.02"	038° 09' 24.80"	Картометрический метод	5.00	–
205	387055.65	1227991.10	052° 19' 39.66"	038° 09' 31.73"	Картометрический метод	5.00	–
206	387056.08	1228014.50	052° 19' 39.67"	038° 09' 32.97"	Картометрический метод	5.00	–
207	387041.23	1228085.07	052° 19' 39.20"	038° 09' 36.69"	Картометрический метод	5.00	–
208	387017.71	1228119.89	052° 19' 38.45"	038° 09' 38.54"	Картометрический метод	5.00	–
209	387015.37	1228142.53	052° 19' 38.38"	038° 09' 39.73"	Картометрический метод	5.00	–
210	387031.62	1228223.17	052° 19' 38.91"	038° 09' 43.99"	Картометрический метод	5.00	–
211	387019.14	1228349.84	052° 19' 38.53"	038° 09' 50.68"	Картометрический метод	5.00	–
212	386998.52	1228444.88	052° 19' 37.87"	038° 09' 55.70"	Картометрический метод	5.00	–
213	386961.62	1228498.25	052° 19' 36.69"	038° 09' 58.53"	Картометрический метод	5.00	–
214	386934.56	1228518.36	052° 19' 35.82"	038° 09' 59.60"	Картометрический метод	5.00	–
215	386902.36	1228528.33	052° 19' 34.77"	038° 10' 00.13"	Картометрический метод	5.00	–
216	386851.92	1228524.91	052° 19' 33.14"	038° 09' 59.96"	Картометрический метод	5.00	–
217	386812.82	1228536.30	052° 19' 31.88"	038° 10' 00.57"	Картометрический метод	5.00	–
218	386767.52	1228599.63	052° 19' 30.42"	038° 10' 03.93"	Картометрический метод	5.00	–
219	386723.29	1228642.59	052° 19' 29.00"	038° 10' 06.21"	Картометрический метод	5.00	–
220	386613.14	1228706.19	052° 19' 25.44"	038° 10' 09.59"	Картометрический метод	5.00	–
221	386552.52	1228715.43	052° 19' 23.48"	038° 10' 10.09"	Картометрический метод	5.00	–
222	386529.88	1228726.36	052° 19' 22.75"	038° 10' 10.67"	Картометрический метод	5.00	–
223	386514.93	1228752.82	052° 19' 22.27"	038° 10' 12.08"	Картометрический метод	5.00	–
224	386480.16	1228795.37	052° 19' 21.15"	038° 10' 14.33"	Картометрический метод	5.00	–
225	386450.66	1228840.10	052° 19' 20.21"	038° 10' 16.70"	Картометрический метод	5.00	–
226	386409.59	1228874.61	052° 19' 18.88"	038° 10' 18.53"	Картометрический метод	5.00	–
227	386355.01	1228895.19	052° 19' 17.12"	038° 10' 19.63"	Картометрический метод	5.00	–
228	386320.82	1228900.09	052° 19' 16.01"	038° 10' 19.89"	Картометрический метод	5.00	–
229	386282.37	1228891.03	052° 19' 14.77"	038° 10' 19.43"	Картометрический метод	5.00	–
230	386259.62	1228893.25	052° 19' 14.03"	038° 10' 19.55"	Картометрический метод	5.00	–
231	386203.62	1228883.24	052° 19' 12.22"	038° 10' 19.03"	Картометрический метод	5.00	–
232	386157.82	1228878.57	052° 19' 10.74"	038° 10' 18.80"	Картометрический метод	5.00	–
233	386120.11	1228856.71	052° 19' 09.51"	038° 10' 17.65"	Картометрический метод	5.00	–
234	386105.28	1228855.14	052° 19' 09.03"	038° 10' 17.57"	Картометрический метод	5.00	–
235	386086.66	1228875.88	052° 19' 08.43"	038° 10' 18.67"	Картометрический метод	5.00	–
236	386042.46	1228959.09	052° 19' 07.02"	038° 10' 23.07"	Картометрический метод	5.00	–
237	386017.00	1228992.37	052° 19' 06.20"	038° 10' 24.84"	Картометрический метод	5.00	–

238	386022.37	1229026.49	052° 19' 06.37"	038° 10' 26.64"	Картометрический метод	5.00	–
239	386013.71	1229069.86	052° 19' 06.10"	038° 10' 28.93"	Картометрический метод	5.00	–
240	385988.91	1229116.31	052° 19' 05.30"	038° 10' 31.39"	Картометрический метод	5.00	–
241	385985.63	1229135.74	052° 19' 05.20"	038° 10' 32.41"	Картометрический метод	5.00	–
242	385991.51	1229170.33	052° 19' 05.40"	038° 10' 34.24"	Картометрический метод	5.00	–
243	385989.11	1229204.99	052° 19' 05.32"	038° 10' 36.07"	Картометрический метод	5.00	–
244	385997.88	1229244.88	052° 19' 05.61"	038° 10' 38.17"	Картометрический метод	5.00	–
245	386002.29	1229301.56	052° 19' 05.76"	038° 10' 41.16"	Картометрический метод	5.00	–
246	385995.67	1229348.50	052° 19' 05.56"	038° 10' 43.64"	Картометрический метод	5.00	–
247	385951.61	1229435.43	052° 19' 04.14"	038° 10' 48.24"	Картометрический метод	5.00	–
248	385928.00	1229464.54	052° 19' 03.38"	038° 10' 49.78"	Картометрический метод	5.00	–
249	385847.59	1229525.13	052° 19' 00.79"	038° 10' 53.00"	Картометрический метод	5.00	–
250	385813.71	1229538.92	052° 18' 59.69"	038° 10' 53.73"	Картометрический метод	5.00	–
251	385740.91	1229604.97	052° 18' 57.35"	038° 10' 57.24"	Картометрический метод	5.00	–
252	385717.69	1229620.69	052° 18' 56.60"	038° 10' 58.07"	Картометрический метод	5.00	–
253	385659.98	1229637.33	052° 18' 54.73"	038° 10' 58.96"	Картометрический метод	5.00	–
254	385646.33	1229652.84	052° 18' 54.29"	038° 10' 59.79"	Картометрический метод	5.00	–
255	385632.56	1229665.10	052° 18' 53.85"	038° 11' 00.44"	Картометрический метод	5.00	–
256	385534.72	1229697.33	052° 18' 50.69"	038° 11' 02.16"	Картометрический метод	5.00	–
257	385506.19	1229710.15	052° 18' 49.77"	038° 11' 02.84"	Картометрический метод	5.00	–
258	385463.69	1229723.09	052° 18' 48.39"	038° 11' 03.53"	Картометрический метод	5.00	–
259	385443.39	1229732.45	052° 18' 47.74"	038° 11' 04.03"	Картометрический метод	5.00	–
260	385377.31	1229755.79	052° 18' 45.60"	038° 11' 05.28"	Картометрический метод	5.00	–
261	385332.03	1229788.16	052° 18' 44.14"	038° 11' 07.00"	Картометрический метод	5.00	–
262	385302.39	1229800.85	052° 18' 43.19"	038° 11' 07.67"	Картометрический метод	5.00	–
263	385286.40	1229812.40	052° 18' 42.67"	038° 11' 08.29"	Картометрический метод	5.00	–
264	385269.96	1229838.68	052° 18' 42.14"	038° 11' 09.68"	Картометрический метод	5.00	–
265	385184.33	1229940.86	052° 18' 39.39"	038° 11' 15.09"	Картометрический метод	5.00	–
266	385095.92	1230004.37	052° 18' 36.53"	038° 11' 18.46"	Картометрический метод	5.00	–
267	385034.12	1230028.08	052° 18' 34.54"	038° 11' 19.73"	Картометрический метод	5.00	–
268	385008.83	1230048.31	052° 18' 33.72"	038° 11' 20.80"	Картометрический метод	5.00	–
269	384978.58	1230060.85	052° 18' 32.75"	038° 11' 21.47"	Картометрический метод	5.00	–
270	384962.11	1230091.25	052° 18' 32.22"	038° 11' 23.08"	Картометрический метод	5.00	–
271	384939.94	1230116.64	052° 18' 31.50"	038° 11' 24.42"	Картометрический метод	5.00	–
272	384910.60	1230133.21	052° 18' 30.56"	038° 11' 25.30"	Картометрический метод	5.00	–
273	384877.42	1230139.10	052° 18' 29.48"	038° 11' 25.62"	Картометрический метод	5.00	–
274	384830.95	1230130.04	052° 18' 27.98"	038° 11' 25.15"	Картометрический метод	5.00	–
275	384796.24	1230139.76	052° 18' 26.86"	038° 11' 25.67"	Картометрический метод	5.00	–

276	384767.69	1230145.39	052° 18' 25.93"	038° 11' 25.97"	Картометрический метод	5.00	–
277	384698.15	1230181.61	052° 18' 23.69"	038° 11' 27.90"	Картометрический метод	5.00	–
278	384678.98	1230221.20	052° 18' 23.07"	038° 11' 29.99"	Картометрический метод	5.00	–
279	384613.34	1230402.05	052° 18' 20.97"	038° 11' 39.55"	Картометрический метод	5.00	–
280	384592.94	1230429.10	052° 18' 20.32"	038° 11' 40.99"	Картометрический метод	5.00	–
281	384564.69	1230447.80	052° 18' 19.41"	038° 11' 41.98"	Картометрический метод	5.00	–
282	384531.81	1230455.98	052° 18' 18.34"	038° 11' 42.42"	Картометрический метод	5.00	–
283	384498.09	1230452.72	052° 18' 17.25"	038° 11' 42.25"	Картометрический метод	5.00	–
284	384467.39	1230438.38	052° 18' 16.26"	038° 11' 41.50"	Картометрический метод	5.00	–
285	384443.24	1230414.62	052° 18' 15.47"	038° 11' 40.25"	Картометрический метод	5.00	–
286	384425.30	1230379.94	052° 18' 14.89"	038° 11' 38.43"	Картометрический метод	5.00	–
287	384421.03	1230335.51	052° 18' 14.74"	038° 11' 36.08"	Картометрический метод	5.00	–
288	384437.83	1230212.10	052° 18' 15.27"	038° 11' 29.57"	Картометрический метод	5.00	–
289	384456.81	1230132.86	052° 18' 15.87"	038° 11' 25.38"	Картометрический метод	5.00	–
290	384443.54	1230128.18	052° 18' 15.44"	038° 11' 25.14"	Картометрический метод	5.00	–
291	384388.38	1230136.21	052° 18' 13.66"	038° 11' 25.57"	Картометрический метод	5.00	–
292	384350.71	1230148.62	052° 18' 12.44"	038° 11' 26.23"	Картометрический метод	5.00	–
293	384313.69	1230147.93	052° 18' 11.25"	038° 11' 26.21"	Картометрический метод	5.00	–
294	384296.67	1230155.72	052° 18' 10.70"	038° 11' 26.62"	Картометрический метод	5.00	–
295	384254.99	1230161.83	052° 18' 09.35"	038° 11' 26.95"	Картометрический метод	5.00	–
296	384155.65	1230192.69	052° 18' 06.14"	038° 11' 28.60"	Картометрический метод	5.00	–
297	384095.12	1230198.84	052° 18' 04.18"	038° 11' 28.94"	Картометрический метод	5.00	–
298	384062.17	1230217.90	052° 18' 03.12"	038° 11' 29.95"	Картометрический метод	5.00	–
299	383981.47	1230274.39	052° 18' 00.51"	038° 11' 32.95"	Картометрический метод	5.00	–
300	383874.54	1230328.79	052° 17' 57.06"	038° 11' 35.84"	Картометрический метод	5.00	–
301	383851.24	1230339.93	052° 17' 56.31"	038° 11' 36.44"	Картометрический метод	5.00	–
302	383812.30	1230345.13	052° 17' 55.05"	038° 11' 36.72"	Картометрический метод	5.00	–
303	383778.84	1230343.04	052° 17' 53.97"	038° 11' 36.62"	Картометрический метод	5.00	–
304	383732.21	1230352.09	052° 17' 52.46"	038° 11' 37.10"	Картометрический метод	5.00	–
305	383697.13	1230353.77	052° 17' 51.33"	038° 11' 37.20"	Картометрический метод	5.00	–
306	383662.23	1230347.15	052° 17' 50.20"	038° 11' 36.86"	Картометрический метод	5.00	–
307	383631.84	1230328.75	052° 17' 49.21"	038° 11' 35.89"	Картометрический метод	5.00	–
308	383604.96	1230313.71	052° 17' 48.34"	038° 11' 35.10"	Картометрический метод	5.00	–
309	383550.36	1230302.42	052° 17' 46.57"	038° 11' 34.52"	Картометрический метод	5.00	–
310	383465.81	1230281.23	052° 17' 43.83"	038° 11' 33.42"	Картометрический метод	5.00	–
311	383373.67	1230271.62	052° 17' 40.85"	038° 11' 32.93"	Картометрический метод	5.00	–
312	383231.85	1230269.44	052° 17' 36.26"	038° 11' 32.85"	Картометрический метод	5.00	–
313	383188.30	1230283.40	052° 17' 34.85"	038° 11' 33.59"	Картометрический метод	5.00	–

314	383154.46	1230282.78	052° 17' 33.76"	038° 11' 33.57"	Картометрический метод	5.00	–
315	383119.78	1230271.01	052° 17' 32.64"	038° 11' 32.95"	Картометрический метод	5.00	–
316	383096.36	1230265.55	052° 17' 31.88"	038° 11' 32.67"	Картометрический метод	5.00	–
317	383065.19	1230254.87	052° 17' 30.87"	038° 11' 32.11"	Картометрический метод	5.00	–
318	383036.29	1230251.62	052° 17' 29.93"	038° 11' 31.95"	Картометрический метод	5.00	–
319	383005.19	1230254.17	052° 17' 28.93"	038° 11' 32.09"	Картометрический метод	5.00	–
320	382933.59	1230255.85	052° 17' 26.61"	038° 11' 32.19"	Картометрический метод	5.00	–
321	382894.12	1230249.26	052° 17' 25.33"	038° 11' 31.85"	Картометрический метод	5.00	–
322	382862.46	1230234.50	052° 17' 24.31"	038° 11' 31.08"	Картометрический метод	5.00	–
323	382822.27	1230194.48	052° 17' 23.00"	038° 11' 28.98"	Картометрический метод	5.00	–
324	382764.65	1230170.14	052° 17' 21.13"	038° 11' 27.71"	Картометрический метод	5.00	–
325	382738.96	1230145.64	052° 17' 20.30"	038° 11' 26.42"	Картометрический метод	5.00	–
326	382690.55	1230130.18	052° 17' 18.73"	038° 11' 25.62"	Картометрический метод	5.00	–
327	382648.54	1230101.56	052° 17' 17.37"	038° 11' 24.11"	Картометрический метод	5.00	–
328	382626.59	1230096.91	052° 17' 16.66"	038° 11' 23.87"	Картометрический метод	5.00	–
329	382599.17	1230080.57	052° 17' 15.77"	038° 11' 23.02"	Картометрический метод	5.00	–
330	382578.87	1230077.44	052° 17' 15.11"	038° 11' 22.86"	Картометрический метод	5.00	–
331	382559.36	1230082.13	052° 17' 14.48"	038° 11' 23.11"	Картометрический метод	5.00	–
332	382536.12	1230079.23	052° 17' 13.73"	038° 11' 22.96"	Картометрический метод	5.00	–
333	382502.97	1230067.38	052° 17' 12.65"	038° 11' 22.34"	Картометрический метод	5.00	–
334	382467.50	1230065.15	052° 17' 11.51"	038° 11' 22.23"	Картометрический метод	5.00	–
335	382436.56	1230052.10	052° 17' 10.50"	038° 11' 21.55"	Картометрический метод	5.00	–
336	382404.64	1230039.91	052° 17' 09.47"	038° 11' 20.91"	Картометрический метод	5.00	–
337	382358.88	1230041.37	052° 17' 07.99"	038° 11' 21.00"	Картометрический метод	5.00	–
338	382323.64	1230029.83	052° 17' 06.85"	038° 11' 20.40"	Картометрический метод	5.00	–
339	382304.91	1230029.05	052° 17' 06.24"	038° 11' 20.36"	Картометрический метод	5.00	–
340	382278.13	1230044.65	052° 17' 05.38"	038° 11' 21.19"	Картометрический метод	5.00	–
341	382227.45	1230056.56	052° 17' 03.74"	038° 11' 21.83"	Картометрический метод	5.00	–
342	382171.88	1230053.25	052° 17' 01.94"	038° 11' 21.67"	Картометрический метод	5.00	–
343	382152.25	1230059.89	052° 17' 01.31"	038° 11' 22.02"	Картометрический метод	5.00	–
344	382115.10	1230061.52	052° 17' 00.11"	038° 11' 22.12"	Картометрический метод	5.00	–
345	382060.50	1230064.74	052° 16' 58.34"	038° 11' 22.30"	Картометрический метод	5.00	–
346	382037.64	1230080.55	052° 16' 57.60"	038° 11' 23.14"	Картометрический метод	5.00	–
347	381998.16	1230096.96	052° 16' 56.33"	038° 11' 24.01"	Картометрический метод	5.00	–
348	381972.41	1230100.08	052° 16' 55.49"	038° 11' 24.18"	Картометрический метод	5.00	–
349	381954.45	1230109.45	052° 16' 54.91"	038° 11' 24.68"	Картометрический метод	5.00	–
350	381941.38	1230137.88	052° 16' 54.49"	038° 11' 26.18"	Картометрический метод	5.00	–
351	381915.81	1230162.05	052° 16' 53.67"	038° 11' 27.46"	Картометрический метод	5.00	–

352	381903.12	1230179.92	052° 16' 53.26"	038° 11' 28.41"	Картометрический метод	5.00	–
353	381872.95	1230206.95	052° 16' 52.29"	038° 11' 29.84"	Картометрический метод	5.00	–
354	381842.34	1230220.07	052° 16' 51.30"	038° 11' 30.54"	Картометрический метод	5.00	–
355	381791.08	1230252.31	052° 16' 49.65"	038° 11' 32.25"	Картометрический метод	5.00	–
356	381758.78	1230262.39	052° 16' 48.60"	038° 11' 32.79"	Картометрический метод	5.00	–
357	381742.43	1230271.72	052° 16' 48.08"	038° 11' 33.28"	Картометрический метод	5.00	–
358	381688.43	1230293.14	052° 16' 46.33"	038° 11' 34.42"	Картометрический метод	5.00	–
359	381654.37	1230296.71	052° 16' 45.23"	038° 11' 34.62"	Картометрический метод	5.00	–
360	381616.49	1230289.75	052° 16' 44.00"	038° 11' 34.26"	Картометрический метод	5.00	–
361	381553.26	1230285.06	052° 16' 41.96"	038° 11' 34.03"	Картометрический метод	5.00	–
362	381532.97	1230294.43	052° 16' 41.30"	038° 11' 34.53"	Картометрический метод	5.00	–
363	381534.97	1230340.74	052° 16' 41.37"	038° 11' 36.97"	Картометрический метод	5.00	–
364	381519.17	1230395.82	052° 16' 40.87"	038° 11' 39.88"	Картометрический метод	5.00	–
365	381517.70	1230418.33	052° 16' 40.82"	038° 11' 41.06"	Картометрический метод	5.00	–
366	381511.79	1230434.72	052° 16' 40.63"	038° 11' 41.93"	Картометрический метод	5.00	–
367	381500.10	1230467.09	052° 16' 40.26"	038° 11' 43.64"	Картометрический метод	5.00	–
368	381468.52	1230518.18	052° 16' 39.25"	038° 11' 46.34"	Картометрический метод	5.00	–
369	381404.47	1230576.93	052° 16' 37.18"	038° 11' 49.45"	Картометрический метод	5.00	–
370	381388.69	1230595.38	052° 16' 36.67"	038° 11' 50.43"	Картометрический метод	5.00	–
371	381382.52	1230630.31	052° 16' 36.48"	038° 11' 52.27"	Картометрический метод	5.00	–
372	381364.74	1230678.92	052° 16' 35.91"	038° 11' 54.84"	Картометрический метод	5.00	–
373	381338.00	1230715.59	052° 16' 35.05"	038° 11' 56.78"	Картометрический метод	5.00	–
374	381325.64	1230759.59	052° 16' 34.65"	038° 11' 59.10"	Картометрический метод	5.00	–
375	381304.70	1230792.25	052° 16' 33.98"	038° 12' 00.83"	Картометрический метод	5.00	–
376	381316.65	1230845.61	052° 16' 34.37"	038° 12' 03.64"	Картометрический метод	5.00	–
377	381342.61	1230910.45	052° 16' 35.22"	038° 12' 07.06"	Картометрический метод	5.00	–
378	381344.71	1230943.77	052° 16' 35.29"	038° 12' 08.81"	Картометрический метод	5.00	–
379	381334.10	1230981.57	052° 16' 34.96"	038° 12' 10.81"	Картометрический метод	5.00	–
380	381320.27	1231018.89	052° 16' 34.51"	038° 12' 12.78"	Картометрический метод	5.00	–
381	381292.98	1231047.86	052° 16' 33.63"	038° 12' 14.31"	Картометрический метод	5.00	–
382	381256.55	1231063.89	052° 16' 32.46"	038° 12' 15.17"	Картометрический метод	5.00	–
383	381218.07	1231065.47	052° 16' 31.21"	038° 12' 15.26"	Картометрический метод	5.00	–
384	381185.19	1231055.40	052° 16' 30.15"	038° 12' 14.73"	Картометрический метод	5.00	–
385	381157.66	1231034.79	052° 16' 29.25"	038° 12' 13.65"	Картометрический метод	5.00	–
386	381138.75	1231006.08	052° 16' 28.64"	038° 12' 12.14"	Картометрический метод	5.00	–
387	381119.95	1230946.89	052° 16' 28.02"	038° 12' 09.02"	Картометрический метод	5.00	–
388	381106.28	1230902.04	052° 16' 27.58"	038° 12' 06.66"	Картометрический метод	5.00	–
389	381078.36	1230866.27	052° 16' 26.67"	038° 12' 04.78"	Картометрический метод	5.00	–

390	381051.39	1230831.43	052° 16' 25.79"	038° 12' 02.95"	Картометрический метод	5.00	–
391	381032.66	1230818.94	052° 16' 25.18"	038° 12' 02.29"	Картометрический метод	5.00	–
392	380981.79	1230835.06	052° 16' 23.54"	038° 12' 03.15"	Картометрический метод	5.00	–
393	380928.58	1230843.55	052° 16' 21.82"	038° 12' 03.61"	Картометрический метод	5.00	–
394	380892.44	1230870.11	052° 16' 20.65"	038° 12' 05.02"	Картометрический метод	5.00	–
395	380874.45	1230893.80	052° 16' 20.07"	038° 12' 06.27"	Картометрический метод	5.00	–
396	380831.04	1230924.72	052° 16' 18.67"	038° 12' 07.91"	Картометрический метод	5.00	–
397	380798.18	1230933.52	052° 16' 17.61"	038° 12' 08.39"	Картометрический метод	5.00	–
398	380771.47	1230965.60	052° 16' 16.75"	038° 12' 10.08"	Картометрический метод	5.00	–
399	380731.78	1231002.32	052° 16' 15.47"	038° 12' 12.03"	Картометрический метод	5.00	–
400	380714.92	1231035.17	052° 16' 14.93"	038° 12' 13.76"	Картометрический метод	5.00	–
401	380670.33	1231086.11	052° 16' 13.49"	038° 12' 16.46"	Картометрический метод	5.00	–
402	380634.88	1231126.51	052° 16' 12.35"	038° 12' 18.60"	Картометрический метод	5.00	–
403	380605.39	1231143.68	052° 16' 11.40"	038° 12' 19.51"	Картометрический метод	5.00	–
404	380507.13	1231160.67	052° 16' 08.22"	038° 12' 20.42"	Картометрический метод	5.00	–
405	380483.30	1231161.40	052° 16' 07.45"	038° 12' 20.47"	Картометрический метод	5.00	–
406	380446.20	1231152.56	052° 16' 06.25"	038° 12' 20.01"	Картометрический метод	5.00	–
407	380397.45	1231140.95	052° 16' 04.67"	038° 12' 19.41"	Картометрический метод	5.00	–
408	380374.42	1231141.56	052° 16' 03.93"	038° 12' 19.44"	Картометрический метод	5.00	–
409	380353.29	1231156.44	052° 16' 03.25"	038° 12' 20.23"	Картометрический метод	5.00	–
410	380327.40	1231182.65	052° 16' 02.41"	038° 12' 21.62"	Картометрический метод	5.00	–
411	380303.31	1231200.61	052° 16' 01.63"	038° 12' 22.57"	Картометрический метод	5.00	–
412	380217.95	1231231.69	052° 15' 58.88"	038° 12' 24.23"	Картометрический метод	5.00	–
413	380177.85	1231234.40	052° 15' 57.58"	038° 12' 24.38"	Картометрический метод	5.00	–
414	380155.92	1231239.72	052° 15' 56.87"	038° 12' 24.66"	Картометрический метод	5.00	–
415	380121.92	1231242.08	052° 15' 55.77"	038° 12' 24.79"	Картометрический метод	5.00	–
416	380096.46	1231258.41	052° 15' 54.95"	038° 12' 25.66"	Картометрический метод	5.00	–
417	380061.71	1231268.33	052° 15' 53.83"	038° 12' 26.19"	Картометрический метод	5.00	–
418	380020.61	1231265.50	052° 15' 52.50"	038° 12' 26.05"	Картометрический метод	5.00	–
419	379993.60	1231281.12	052° 15' 51.62"	038° 12' 26.88"	Картометрический метод	5.00	–
420	379964.40	1231297.92	052° 15' 50.68"	038° 12' 27.77"	Картометрический метод	5.00	–
421	379939.43	1231316.24	052° 15' 49.88"	038° 12' 28.74"	Картометрический метод	5.00	–
422	379900.12	1231332.01	052° 15' 48.61"	038° 12' 29.58"	Картометрический метод	5.00	–
423	379864.90	1231333.80	052° 15' 47.47"	038° 12' 29.68"	Картометрический метод	5.00	–
424	379807.23	1231315.36	052° 15' 45.60"	038° 12' 28.72"	Картометрический метод	5.00	–
425	379780.70	1231295.06	052° 15' 44.74"	038° 12' 27.66"	Картометрический метод	5.00	–
426	379761.18	1231294.28	052° 15' 44.11"	038° 12' 27.62"	Картометрический метод	5.00	–
427	379725.30	1231305.85	052° 15' 42.95"	038° 12' 28.24"	Картометрический метод	5.00	–

428	379689.57	1231310.29	052° 15' 41.79"	038° 12' 28.48"	Картометрический метод	5.00	–
429	379656.59	1231302.87	052° 15' 40.72"	038° 12' 28.09"	Картометрический метод	5.00	–
430	379637.08	1231307.55	052° 15' 40.09"	038° 12' 28.34"	Картометрический метод	5.00	–
431	379609.72	1231355.91	052° 15' 39.21"	038° 12' 30.90"	Картометрический метод	5.00	–
432	379586.55	1231380.49	052° 15' 38.47"	038° 12' 32.20"	Картометрический метод	5.00	–
433	379556.53	1231395.96	052° 15' 37.50"	038° 12' 33.02"	Картометрический метод	5.00	–
434	379502.05	1231405.12	052° 15' 35.74"	038° 12' 33.51"	Картометрический метод	5.00	–
435	379471.61	1231405.90	052° 15' 34.75"	038° 12' 33.56"	Картометрический метод	5.00	–
436	379448.97	1231436.34	052° 15' 34.02"	038° 12' 35.17"	Картометрический метод	5.00	–
437	379403.84	1231510.56	052° 15' 32.57"	038° 12' 39.09"	Картометрический метод	5.00	–
438	379370.17	1231535.91	052° 15' 31.49"	038° 12' 40.44"	Картометрический метод	5.00	–
439	379337.39	1231546.17	052° 15' 30.43"	038° 12' 40.98"	Картометрический метод	5.00	–
440	379276.61	1231543.46	052° 15' 28.46"	038° 12' 40.85"	Картометрический метод	5.00	–
441	379242.91	1231533.12	052° 15' 27.37"	038° 12' 40.32"	Картометрический метод	5.00	–
442	379224.96	1231536.24	052° 15' 26.79"	038° 12' 40.48"	Картометрический метод	5.00	–
443	379196.86	1231567.46	052° 15' 25.88"	038° 12' 42.13"	Картометрический метод	5.00	–
444	379157.72	1231592.13	052° 15' 24.62"	038° 12' 43.44"	Картометрический метод	5.00	–
445	379104.85	1231602.10	052° 15' 22.91"	038° 12' 43.98"	Картометрический метод	5.00	–
446	379070.67	1231599.06	052° 15' 21.80"	038° 12' 43.83"	Картометрический метод	5.00	–
447	379008.73	1231568.71	052° 15' 19.80"	038° 12' 42.24"	Картометрический метод	5.00	–
448	378983.00	1231564.34	052° 15' 18.96"	038° 12' 42.01"	Картометрический метод	5.00	–
449	378966.61	1231573.71	052° 15' 18.43"	038° 12' 42.51"	Картометрический метод	5.00	–
450	378923.13	1231627.34	052° 15' 17.03"	038° 12' 45.35"	Картометрический метод	5.00	–
451	378882.64	1231659.32	052° 15' 15.73"	038° 12' 47.04"	Картометрический метод	5.00	–
452	378848.95	1231674.39	052° 15' 14.64"	038° 12' 47.84"	Картометрический метод	5.00	–
453	378786.64	1231678.75	052° 15' 12.62"	038° 12' 48.08"	Картометрический метод	5.00	–
454	378751.44	1231668.08	052° 15' 11.48"	038° 12' 47.53"	Картометрический метод	5.00	–
455	378740.49	1231696.20	052° 15' 11.13"	038° 12' 49.01"	Картометрический метод	5.00	–
456	378725.75	1231723.05	052° 15' 10.66"	038° 12' 50.43"	Картометрический метод	5.00	–
457	378689.16	1231759.83	052° 15' 09.48"	038° 12' 52.38"	Картометрический метод	5.00	–
458	378653.03	1231779.36	052° 15' 08.31"	038° 12' 53.41"	Картометрический метод	5.00	–
459	378572.35	1231795.29	052° 15' 05.71"	038° 12' 54.27"	Картометрический метод	5.00	–
460	378537.38	1231798.96	052° 15' 04.57"	038° 12' 54.47"	Картометрический метод	5.00	–
461	378492.05	1231793.04	052° 15' 03.11"	038° 12' 54.16"	Картометрический метод	5.00	–
462	378475.66	1231800.84	052° 15' 02.58"	038° 12' 54.58"	Картометрический метод	5.00	–
463	378468.39	1231843.72	052° 15' 02.35"	038° 12' 56.84"	Картометрический метод	5.00	–
464	378446.71	1231888.67	052° 15' 01.65"	038° 12' 59.21"	Картометрический метод	5.00	–
465	378394.93	1231937.41	052° 14' 59.98"	038° 13' 01.79"	Картометрический метод	5.00	–

466	378356.16	1231955.18	052° 14' 58.73"	038° 13' 02.74"	Картометрический метод	5.00	–
467	378320.51	1231958.75	052° 14' 57.58"	038° 13' 02.93"	Картометрический метод	5.00	–
468	378264.26	1231951.08	052° 14' 55.76"	038° 13' 02.54"	Картометрический метод	5.00	–
469	378243.55	1231972.70	052° 14' 55.09"	038° 13' 03.68"	Картометрический метод	5.00	–
470	378225.20	1232003.33	052° 14' 54.50"	038° 13' 05.30"	Картометрический метод	5.00	–
471	378197.13	1232028.13	052° 14' 53.59"	038° 13' 06.61"	Картометрический метод	5.00	–
472	378144.58	1232090.07	052° 14' 51.90"	038° 13' 09.89"	Картометрический метод	5.00	–
473	378118.96	1232102.90	052° 14' 51.07"	038° 13' 10.57"	Картометрический метод	5.00	–
474	378111.16	1232119.29	052° 14' 50.82"	038° 13' 11.44"	Картометрический метод	5.00	–
475	378109.89	1232158.41	052° 14' 50.79"	038° 13' 13.50"	Картометрический метод	5.00	–
476	378084.78	1232214.60	052° 14' 49.98"	038° 13' 16.46"	Картометрический метод	5.00	–
477	378059.67	1232239.45	052° 14' 49.17"	038° 13' 17.78"	Картометрический метод	5.00	–
478	378027.49	1232254.02	052° 14' 48.13"	038° 13' 18.55"	Картометрический метод	5.00	–
479	377958.17	1232261.35	052° 14' 45.89"	038° 13' 18.95"	Картометрический метод	5.00	–
480	377945.68	1232273.84	052° 14' 45.49"	038° 13' 19.61"	Картометрический метод	5.00	–
481	377955.00	1232326.43	052° 14' 45.80"	038° 13' 22.38"	Картометрический метод	5.00	–
482	377950.13	1232360.13	052° 14' 45.64"	038° 13' 24.16"	Картометрический метод	5.00	–
483	377922.67	1232414.42	052° 14' 44.76"	038° 13' 27.03"	Картометрический метод	5.00	–
484	377896.85	1232448.87	052° 14' 43.93"	038° 13' 28.85"	Картометрический метод	5.00	–
485	377868.19	1232473.12	052° 14' 43.00"	038° 13' 30.13"	Картометрический метод	5.00	–
486	377865.15	1232504.10	052° 14' 42.91"	038° 13' 31.76"	Картометрический метод	5.00	–
487	377850.28	1232536.37	052° 14' 42.43"	038° 13' 33.47"	Картометрический метод	5.00	–
488	377829.13	1232581.75	052° 14' 41.75"	038° 13' 35.86"	Картометрический метод	5.00	–
489	377783.04	1232648.09	052° 14' 40.27"	038° 13' 39.37"	Картометрический метод	5.00	–
490	377793.05	1232659.32	052° 14' 40.59"	038° 13' 39.96"	Картометрический метод	5.00	–
491	377809.50	1232692.79	052° 14' 41.13"	038° 13' 41.72"	Картометрический метод	5.00	–
492	377817.06	1232748.89	052° 14' 41.38"	038° 13' 44.68"	Картометрический метод	5.00	–
493	377814.52	1232808.10	052° 14' 41.31"	038° 13' 47.80"	Картометрический метод	5.00	–
494	377809.05	1232834.67	052° 14' 41.13"	038° 13' 49.20"	Картометрический метод	5.00	–
495	377827.80	1232860.41	052° 14' 41.74"	038° 13' 50.55"	Картометрический метод	5.00	–
496	377838.34	1232898.76	052° 14' 42.09"	038° 13' 52.57"	Картометрический метод	5.00	–
497	377835.17	1232938.83	052° 14' 41.99"	038° 13' 54.68"	Картометрический метод	5.00	–
498	377820.26	1232969.74	052° 14' 41.51"	038° 13' 56.32"	Картометрический метод	5.00	–
499	377795.77	1232993.80	052° 14' 40.72"	038° 13' 57.59"	Картометрический метод	5.00	–
500	377818.59	1233069.93	052° 14' 41.47"	038° 14' 01.60"	Картометрический метод	5.00	–
501	377820.11	1233118.98	052° 14' 41.52"	038° 14' 04.18"	Картометрический метод	5.00	–
502	377811.24	1233164.95	052° 14' 41.24"	038° 14' 06.61"	Картометрический метод	5.00	–
503	377793.20	1233205.97	052° 14' 40.66"	038° 14' 08.77"	Картометрический метод	5.00	–

504	377788.26	1233232.86	052° 14' 40.50"	038° 14' 10.19"	Картометрический метод	5.00	–
505	377731.10	1233339.70	052° 14' 38.67"	038° 14' 15.83"	Картометрический метод	5.00	–
506	377722.72	1233373.51	052° 14' 38.40"	038° 14' 17.61"	Картометрический метод	5.00	–
507	377704.01	1233404.62	052° 14' 37.80"	038° 14' 19.26"	Картометрический метод	5.00	–
508	377719.56	1233444.70	052° 14' 38.30"	038° 14' 21.37"	Картометрический метод	5.00	–
509	377718.79	1233482.38	052° 14' 38.28"	038° 14' 23.35"	Картометрический метод	5.00	–
510	377716.83	1233522.13	052° 14' 38.22"	038° 14' 25.45"	Картометрический метод	5.00	–
511	377691.69	1233576.54	052° 14' 37.42"	038° 14' 28.32"	Картометрический метод	5.00	–
512	377645.32	1233623.11	052° 14' 35.92"	038° 14' 30.78"	Картометрический метод	5.00	–
513	377581.46	1233653.28	052° 14' 33.86"	038° 14' 32.38"	Картометрический метод	5.00	–
514	377561.78	1233684.02	052° 14' 33.23"	038° 14' 34.01"	Картометрический метод	5.00	–
515	377547.94	1233712.80	052° 14' 32.78"	038° 14' 35.53"	Картометрический метод	5.00	–
516	377543.19	1233745.44	052° 14' 32.63"	038° 14' 37.25"	Картометрический метод	5.00	–
517	377524.68	1233812.57	052° 14' 32.04"	038° 14' 40.79"	Картометрический метод	5.00	–
518	377499.01	1233857.59	052° 14' 31.21"	038° 14' 43.17"	Картометрический метод	5.00	–
519	377475.60	1233892.11	052° 14' 30.46"	038° 14' 44.99"	Картометрический метод	5.00	–
520	377460.34	1233930.27	052° 14' 29.97"	038° 14' 47.00"	Картометрический метод	5.00	–
521	377434.21	1233973.69	052° 14' 29.13"	038° 14' 49.30"	Картометрический метод	5.00	–
522	377377.36	1234023.36	052° 14' 27.30"	038° 14' 51.92"	Картометрический метод	5.00	–
523	377351.59	1234056.64	052° 14' 26.46"	038° 14' 53.68"	Картометрический метод	5.00	–
524	377349.48	1234073.11	052° 14' 26.40"	038° 14' 54.55"	Картометрический метод	5.00	–
525	377351.93	1234087.84	052° 14' 26.48"	038° 14' 55.33"	Картометрический метод	5.00	–
526	377352.74	1234100.63	052° 14' 26.51"	038° 14' 56.00"	Картометрический метод	5.00	–
527	377352.42	1234120.10	052° 14' 26.50"	038° 14' 57.03"	Картометрический метод	5.00	–
528	377371.60	1234119.20	052° 14' 27.12"	038° 14' 56.98"	Картометрический метод	5.00	–
529	377382.29	1234149.66	052° 14' 27.47"	038° 14' 58.58"	Картометрический метод	5.00	–
530	377380.92	1234204.44	052° 14' 27.43"	038° 15' 01.47"	Картометрический метод	5.00	–
531	377367.19	1234238.81	052° 14' 26.99"	038° 15' 03.28"	Картометрический метод	5.00	–
532	377388.80	1234265.69	052° 14' 27.69"	038° 15' 04.69"	Картометрический метод	5.00	–
533	377400.55	1234296.95	052° 14' 28.07"	038° 15' 06.34"	Картометрический метод	5.00	–
534	377401.05	1234347.35	052° 14' 28.10"	038° 15' 08.99"	Картометрический метод	5.00	–
535	377382.28	1234402.33	052° 14' 27.49"	038° 15' 11.90"	Картометрический метод	5.00	–
536	377398.54	1234467.89	052° 14' 28.03"	038° 15' 15.35"	Картометрический метод	5.00	–
537	377408.68	1234494.43	052° 14' 28.36"	038° 15' 16.74"	Картометрический метод	5.00	–
538	377415.71	1234536.58	052° 14' 28.59"	038° 15' 18.96"	Картометрический метод	5.00	–
539	377451.36	1234671.24	052° 14' 29.76"	038° 15' 26.06"	Картометрический метод	5.00	–
540	377469.57	1234700.49	052° 14' 30.35"	038° 15' 27.59"	Картометрический метод	5.00	–
541	377478.15	1234744.98	052° 14' 30.63"	038° 15' 29.94"	Картометрический метод	5.00	–

542	377471.43	1234785.67	052° 14' 30.42"	038° 15' 32.08"	Картометрический метод	5.00	–
543	377474.71	1234817.45	052° 14' 30.53"	038° 15' 33.76"	Картометрический метод	5.00	–
544	377485.74	1234856.75	052° 14' 30.89"	038° 15' 35.83"	Картометрический метод	5.00	–
545	377490.45	1234893.62	052° 14' 31.04"	038° 15' 37.77"	Картометрический метод	5.00	–
546	377484.40	1234934.64	052° 14' 30.85"	038° 15' 39.93"	Картометрический метод	5.00	–
547	377496.88	1234949.47	052° 14' 31.26"	038° 15' 40.71"	Картометрический метод	5.00	–
548	377535.74	1234964.22	052° 14' 32.52"	038° 15' 41.48"	Картометрический метод	5.00	–
549	377570.11	1234995.75	052° 14' 33.63"	038° 15' 43.14"	Картометрический метод	5.00	–
550	377589.41	1235030.69	052° 14' 34.26"	038° 15' 44.98"	Картометрический метод	5.00	–
551	377594.36	1235057.65	052° 14' 34.42"	038° 15' 46.40"	Картометрический метод	5.00	–
552	377589.82	1235091.07	052° 14' 34.28"	038° 15' 48.16"	Картометрический метод	5.00	–
553	377574.43	1235121.08	052° 14' 33.78"	038° 15' 49.74"	Картометрический метод	5.00	–
554	377549.94	1235144.27	052° 14' 32.99"	038° 15' 50.97"	Картометрический метод	5.00	–
555	377519.14	1235158.00	052° 14' 32.00"	038° 15' 51.70"	Картометрический метод	5.00	–
556	377485.52	1235160.71	052° 14' 30.91"	038° 15' 51.85"	Картометрический метод	5.00	–
557	377441.47	1235149.29	052° 14' 29.48"	038° 15' 51.25"	Картометрический метод	5.00	–
558	377421.17	1235155.53	052° 14' 28.83"	038° 15' 51.58"	Картометрический метод	5.00	–
559	377379.20	1235240.98	052° 14' 27.48"	038° 15' 56.09"	Картометрический метод	5.00	–
560	377326.72	1235313.94	052° 14' 25.79"	038° 15' 59.95"	Картометрический метод	5.00	–
561	377315.34	1235347.05	052° 14' 25.42"	038° 16' 01.69"	Картометрический метод	5.00	–
562	377306.83	1235399.30	052° 14' 25.15"	038° 16' 04.45"	Картометрический метод	5.00	–
563	377280.21	1235460.03	052° 14' 24.30"	038° 16' 07.65"	Картометрический метод	5.00	–
564	377272.09	1235491.94	052° 14' 24.04"	038° 16' 09.34"	Картометрический метод	5.00	–
565	377261.17	1235523.16	052° 14' 23.69"	038° 16' 10.98"	Картометрический метод	5.00	–
566	377283.02	1235552.82	052° 14' 24.40"	038° 16' 12.54"	Картометрический метод	5.00	–
567	377316.58	1235581.70	052° 14' 25.48"	038° 16' 14.06"	Картометрический метод	5.00	–
568	377335.31	1235609.80	052° 14' 26.09"	038° 16' 15.54"	Картометрический метод	5.00	–
569	377354.43	1235680.67	052° 14' 26.72"	038° 16' 19.27"	Картометрический метод	5.00	–
570	377352.52	1235760.71	052° 14' 26.66"	038° 16' 23.49"	Картометрический метод	5.00	–
571	377328.65	1235835.19	052° 14' 25.90"	038° 16' 27.42"	Картометрический метод	5.00	–
572	377317.36	1235905.61	052° 14' 25.54"	038° 16' 31.13"	Картометрический метод	5.00	–
573	377306.44	1235950.10	052° 14' 25.19"	038° 16' 33.48"	Картометрический метод	5.00	–
574	377326.73	1236006.30	052° 14' 25.85"	038° 16' 36.44"	Картометрический метод	5.00	–
575	377330.16	1236079.21	052° 14' 25.97"	038° 16' 40.28"	Картометрический метод	5.00	–
576	377336.88	1236132.75	052° 14' 26.19"	038° 16' 43.10"	Картометрический метод	5.00	–
577	377354.83	1236193.63	052° 14' 26.78"	038° 16' 46.30"	Картометрический метод	5.00	–
578	377359.50	1236224.43	052° 14' 26.93"	038° 16' 47.93"	Картометрический метод	5.00	–
579	377364.83	1236274.29	052° 14' 27.11"	038° 16' 50.55"	Картометрический метод	5.00	–

580	377359.49	1236305.32	052° 14' 26.94"	038° 16' 52.19"	Картометрический метод	5.00	–
581	377366.16	1236328.49	052° 14' 27.16"	038° 16' 53.41"	Картометрический метод	5.00	–
582	377383.57	1236355.33	052° 14' 27.72"	038° 16' 54.82"	Картометрический метод	5.00	–
583	377416.87	1236386.25	052° 14' 28.80"	038° 16' 56.45"	Картометрический метод	5.00	–
584	377453.16	1236447.17	052° 14' 29.98"	038° 16' 59.65"	Картометрический метод	5.00	–
585	377463.50	1236492.61	052° 14' 30.32"	038° 17' 02.04"	Картометрический метод	5.00	–
586	377480.36	1236541.91	052° 14' 30.87"	038° 17' 04.64"	Картометрический метод	5.00	–
587	377485.63	1236569.61	052° 14' 31.04"	038° 17' 06.10"	Картометрический метод	5.00	–
588	377478.15	1236608.87	052° 14' 30.81"	038° 17' 08.17"	Картометрический метод	5.00	–
589	377459.42	1236643.99	052° 14' 30.20"	038° 17' 10.02"	Картометрический метод	5.00	–
590	377435.22	1236665.06	052° 14' 29.42"	038° 17' 11.14"	Картометрический метод	5.00	–
591	377388.39	1236678.33	052° 14' 27.91"	038° 17' 11.84"	Картометрический метод	5.00	–
592	377340.73	1236668.56	052° 14' 26.37"	038° 17' 11.34"	Картометрический метод	5.00	–
593	377291.38	1236633.33	052° 14' 24.77"	038° 17' 09.49"	Картометрический метод	5.00	–
594	377266.56	1236600.98	052° 14' 23.96"	038° 17' 07.78"	Картометрический метод	5.00	–
595	377249.45	1236555.05	052° 14' 23.40"	038° 17' 05.37"	Картометрический метод	5.00	–
596	377230.44	1236510.14	052° 14' 22.78"	038° 17' 03.00"	Картометрический метод	5.00	–
597	377218.49	1236492.55	052° 14' 22.40"	038° 17' 02.08"	Картометрический метод	5.00	–
598	377178.78	1236418.40	052° 14' 21.10"	038° 16' 58.17"	Картометрический метод	5.00	–
599	377167.52	1236385.93	052° 14' 20.74"	038° 16' 56.47"	Картометрический метод	5.00	–
600	377148.81	1236310.66	052° 14' 20.12"	038° 16' 52.50"	Картометрический метод	5.00	–
601	377154.23	1236252.17	052° 14' 20.29"	038° 16' 49.42"	Картометрический метод	5.00	–
602	377147.99	1236220.17	052° 14' 20.09"	038° 16' 47.73"	Картометрический метод	5.00	–
603	377134.09	1236182.62	052° 14' 19.64"	038° 16' 45.76"	Картометрический метод	5.00	–
604	377133.10	1236140.06	052° 14' 19.60"	038° 16' 43.51"	Картометрический метод	5.00	–
605	377121.15	1236115.18	052° 14' 19.21"	038° 16' 42.20"	Картометрический метод	5.00	–
606	377113.69	1236059.14	052° 14' 18.97"	038° 16' 39.25"	Картометрический метод	5.00	–
607	377086.36	1236022.40	052° 14' 18.08"	038° 16' 37.32"	Картометрический метод	5.00	–
608	377073.60	1235972.12	052° 14' 17.66"	038° 16' 34.67"	Картометрический метод	5.00	–
609	377073.23	1235938.78	052° 14' 17.65"	038° 16' 32.92"	Картометрический метод	5.00	–
610	377092.22	1235883.45	052° 14' 18.25"	038° 16' 30.00"	Картометрический метод	5.00	–
611	377099.04	1235848.70	052° 14' 18.47"	038° 16' 28.16"	Картометрический метод	5.00	–
612	377101.55	1235802.88	052° 14' 18.55"	038° 16' 25.75"	Картометрический метод	5.00	–
613	377130.82	1235723.75	052° 14' 19.49"	038° 16' 21.57"	Картометрический метод	5.00	–
614	377134.72	1235695.65	052° 14' 19.61"	038° 16' 20.09"	Картометрический метод	5.00	–
615	377089.72	1235643.06	052° 14' 18.15"	038° 16' 17.33"	Картометрический метод	5.00	–
616	377073.55	1235620.97	052° 14' 17.63"	038° 16' 16.17"	Картометрический метод	5.00	–
617	377049.35	1235548.39	052° 14' 16.84"	038° 16' 12.35"	Картометрический метод	5.00	–

618	377047.97	1235489.98	052° 14' 16.79"	038° 16' 09.27"	Картометрический метод	5.00	–
619	377060.71	1235447.07	052° 14' 17.19"	038° 16' 07.00"	Картометрический метод	5.00	–
620	377078.85	1235418.28	052° 14' 17.78"	038° 16' 05.48"	Картометрический метод	5.00	–
621	377087.88	1235383.40	052° 14' 18.07"	038° 16' 03.65"	Картометрический метод	5.00	–
622	377105.60	1235350.60	052° 14' 18.64"	038° 16' 01.91"	Картометрический метод	5.00	–
623	377119.94	1235281.80	052° 14' 19.09"	038° 15' 58.29"	Картометрический метод	5.00	–
624	377133.24	1235240.54	052° 14' 19.52"	038° 15' 56.11"	Картометрический метод	5.00	–
625	377147.21	1235208.79	052° 14' 19.97"	038° 15' 54.43"	Картометрический метод	5.00	–
626	377173.09	1235176.78	052° 14' 20.80"	038° 15' 52.74"	Картометрический метод	5.00	–
627	377195.56	1235149.36	052° 14' 21.53"	038° 15' 51.29"	Картометрический метод	5.00	–
628	377212.49	1235111.61	052° 14' 22.07"	038° 15' 49.30"	Картометрический метод	5.00	–
629	377212.47	1235089.11	052° 14' 22.07"	038° 15' 48.12"	Картометрический метод	5.00	–
630	377219.68	1235049.04	052° 14' 22.30"	038° 15' 46.00"	Картометрический метод	5.00	–
631	377233.85	1235023.65	052° 14' 22.75"	038° 15' 44.66"	Картометрический метод	5.00	–
632	377242.15	1235009.06	052° 14' 23.02"	038° 15' 43.89"	Картометрический метод	5.00	–
633	377270.31	1234981.11	052° 14' 23.93"	038° 15' 42.42"	Картометрический метод	5.00	–
634	377279.21	1234964.24	052° 14' 24.22"	038° 15' 41.53"	Картометрический метод	5.00	–
635	377280.58	1234920.75	052° 14' 24.26"	038° 15' 39.23"	Картометрический метод	5.00	–
636	377283.99	1234895.14	052° 14' 24.36"	038° 15' 37.88"	Картометрический метод	5.00	–
637	377266.31	1234861.58	052° 14' 23.79"	038° 15' 36.12"	Картометрический метод	5.00	–
638	377239.50	1234816.93	052° 14' 22.92"	038° 15' 33.77"	Картометрический метод	5.00	–
639	377233.06	1234775.35	052° 14' 22.70"	038° 15' 31.58"	Картометрический метод	5.00	–
640	377236.94	1234741.50	052° 14' 22.83"	038° 15' 29.79"	Картометрический метод	5.00	–
641	377237.75	1234701.83	052° 14' 22.85"	038° 15' 27.70"	Картометрический метод	5.00	–
642	377232.34	1234681.19	052° 14' 22.67"	038° 15' 26.62"	Картометрический метод	5.00	–
643	377232.62	1234647.17	052° 14' 22.68"	038° 15' 24.82"	Картометрический метод	5.00	–
644	377228.93	1234618.54	052° 14' 22.55"	038° 15' 23.31"	Картометрический метод	5.00	–
645	377213.80	1234590.02	052° 14' 22.06"	038° 15' 21.81"	Картометрический метод	5.00	–
646	377201.06	1234512.38	052° 14' 21.64"	038° 15' 17.72"	Картометрический метод	5.00	–
647	377188.58	1234473.35	052° 14' 21.23"	038° 15' 15.67"	Картометрический метод	5.00	–
648	377179.21	1234424.96	052° 14' 20.93"	038° 15' 13.12"	Картометрический метод	5.00	–
649	377175.55	1234392.03	052° 14' 20.80"	038° 15' 11.39"	Картометрический метод	5.00	–
650	377185.21	1234349.94	052° 14' 21.11"	038° 15' 09.17"	Картометрический метод	5.00	–
651	377166.09	1234317.97	052° 14' 20.49"	038° 15' 07.49"	Картометрический метод	5.00	–
652	377155.78	1234286.33	052° 14' 20.15"	038° 15' 05.82"	Картометрический метод	5.00	–
653	377157.63	1234213.02	052° 14' 20.21"	038° 15' 01.96"	Картометрический метод	5.00	–
654	377162.09	1234188.52	052° 14' 20.35"	038° 15' 00.66"	Картометрический метод	5.00	–
655	377151.98	1234170.17	052° 14' 20.02"	038° 14' 59.70"	Картометрический метод	5.00	–

656	377132.19	1234127.73	052° 14' 19.37"	038° 14' 57.47"	Картометрический метод	5.00	–
657	377128.39	1234068.30	052° 14' 19.25"	038° 14' 54.33"	Картометрический метод	5.00	–
658	377131.69	1234023.90	052° 14' 19.35"	038° 14' 51.99"	Картометрический метод	5.00	–
659	377161.09	1233944.78	052° 14' 20.29"	038° 14' 47.82"	Картометрический метод	5.00	–
660	377199.66	1233881.60	052° 14' 21.53"	038° 14' 44.48"	Картометрический метод	5.00	–
661	377235.37	1233843.45	052° 14' 22.68"	038° 14' 42.47"	Картометрический метод	5.00	–
662	377244.61	1233811.59	052° 14' 22.98"	038° 14' 40.79"	Картометрический метод	5.00	–
663	377261.27	1233770.32	052° 14' 23.51"	038° 14' 38.61"	Картометрический метод	5.00	–
664	377240.69	1233739.44	052° 14' 22.84"	038° 14' 36.98"	Картометрический метод	5.00	–
665	377232.98	1233706.47	052° 14' 22.59"	038° 14' 35.25"	Картометрический метод	5.00	–
666	377236.72	1233672.81	052° 14' 22.71"	038° 14' 33.47"	Картометрический метод	5.00	–
667	377253.66	1233637.50	052° 14' 23.25"	038° 14' 31.61"	Картометрический метод	5.00	–
668	377277.98	1233613.58	052° 14' 24.04"	038° 14' 30.35"	Картометрический метод	5.00	–
669	377308.93	1233599.24	052° 14' 25.04"	038° 14' 29.58"	Картометрический метод	5.00	–
670	377337.81	1233558.10	052° 14' 25.97"	038° 14' 27.41"	Картометрический метод	5.00	–
671	377365.48	1233540.34	052° 14' 26.86"	038° 14' 26.47"	Картометрический метод	5.00	–
672	377377.27	1233510.05	052° 14' 27.24"	038° 14' 24.87"	Картометрический метод	5.00	–
673	377421.33	1233459.24	052° 14' 28.66"	038° 14' 22.19"	Картометрический метод	5.00	–
674	377453.41	1233435.98	052° 14' 29.69"	038° 14' 20.95"	Картометрический метод	5.00	–
675	377452.45	1233408.57	052° 14' 29.66"	038° 14' 19.51"	Картометрический метод	5.00	–
676	377455.63	1233370.49	052° 14' 29.76"	038° 14' 17.50"	Картометрический метод	5.00	–
677	377473.82	1233313.72	052° 14' 30.34"	038° 14' 14.51"	Картометрический метод	5.00	–
678	377505.40	1233267.53	052° 14' 31.36"	038° 14' 12.07"	Картометрический метод	5.00	–
679	377508.69	1233237.99	052° 14' 31.46"	038° 14' 10.51"	Картометрический метод	5.00	–
680	377521.64	1233193.30	052° 14' 31.87"	038° 14' 08.15"	Картометрический метод	5.00	–
681	377544.26	1233125.07	052° 14' 32.60"	038° 14' 04.55"	Картометрический метод	5.00	–
682	377533.85	1233100.76	052° 14' 32.26"	038° 14' 03.27"	Картометрический метод	5.00	–
683	377527.27	1233061.90	052° 14' 32.04"	038° 14' 01.23"	Картометрический метод	5.00	–
684	377506.46	1233028.01	052° 14' 31.36"	038° 13' 59.44"	Картометрический метод	5.00	–
685	377498.41	1232995.92	052° 14' 31.10"	038° 13' 57.75"	Картометрический метод	5.00	–
686	377486.02	1232986.11	052° 14' 30.70"	038° 13' 57.24"	Картометрический метод	5.00	–
687	377448.25	1232992.88	052° 14' 29.48"	038° 13' 57.60"	Картометрический метод	5.00	–
688	377393.58	1233013.07	052° 14' 27.71"	038° 13' 58.68"	Картометрический метод	5.00	–
689	377338.59	1233021.31	052° 14' 25.93"	038° 13' 59.12"	Картометрический метод	5.00	–
690	377304.99	1233014.89	052° 14' 24.84"	038° 13' 58.79"	Картометрический метод	5.00	–
691	377275.52	1232997.52	052° 14' 23.89"	038° 13' 57.88"	Картометрический метод	5.00	–
692	377250.57	1232966.67	052° 14' 23.08"	038° 13' 56.26"	Картометрический метод	5.00	–
693	377238.77	1232934.20	052° 14' 22.69"	038° 13' 54.55"	Картометрический метод	5.00	–

694	377238.73	1232899.65	052° 14' 22.69"	038° 13' 52.73"	Картометрический метод	5.00	–
695	377250.45	1232867.15	052° 14' 23.06"	038° 13' 51.01"	Картометрический метод	5.00	–
696	377272.53	1232840.57	052° 14' 23.77"	038° 13' 49.61"	Картометрический метод	5.00	–
697	377323.23	1232806.78	052° 14' 25.41"	038° 13' 47.82"	Картометрический метод	5.00	–
698	377367.98	1232785.64	052° 14' 26.86"	038° 13' 46.70"	Картометрический метод	5.00	–
699	377405.31	1232776.64	052° 14' 28.06"	038° 13' 46.21"	Картометрический метод	5.00	–
700	377419.90	1232765.91	052° 14' 28.53"	038° 13' 45.65"	Картометрический метод	5.00	–
701	377425.62	1232746.06	052° 14' 28.72"	038° 13' 44.60"	Картометрический метод	5.00	–
702	377433.15	1232708.02	052° 14' 28.96"	038° 13' 42.59"	Картометрический метод	5.00	–
703	377451.72	1232672.85	052° 14' 29.55"	038° 13' 40.74"	Картометрический метод	5.00	–
704	377486.06	1232644.12	052° 14' 30.66"	038° 13' 39.22"	Картометрический метод	5.00	–
705	377521.70	1232628.22	052° 14' 31.81"	038° 13' 38.37"	Картометрический метод	5.00	–
706	377529.55	1232595.52	052° 14' 32.06"	038° 13' 36.65"	Картометрический метод	5.00	–
707	377563.88	1232541.76	052° 14' 33.17"	038° 13' 33.81"	Картометрический метод	5.00	–
708	377616.30	1232489.26	052° 14' 34.86"	038° 13' 31.03"	Картометрический метод	5.00	–
709	377624.89	1232471.31	052° 14' 35.13"	038° 13' 30.08"	Картометрический метод	5.00	–
710	377624.65	1232436.86	052° 14' 35.12"	038° 13' 28.27"	Картометрический метод	5.00	–
711	377626.71	1232389.42	052° 14' 35.18"	038° 13' 25.77"	Картометрический метод	5.00	–
712	377648.30	1232340.18	052° 14' 35.87"	038° 13' 23.17"	Картометрический метод	5.00	–
713	377650.65	1232321.45	052° 14' 35.95"	038° 13' 22.18"	Картометрический метод	5.00	–
714	377639.08	1232284.62	052° 14' 35.57"	038° 13' 20.24"	Картометрический метод	5.00	–
715	377642.31	1232250.99	052° 14' 35.67"	038° 13' 18.47"	Картометрический метод	5.00	–
716	377656.55	1232220.36	052° 14' 36.13"	038° 13' 16.85"	Картометрический метод	5.00	–
717	377682.54	1232193.95	052° 14' 36.96"	038° 13' 15.45"	Картометрический метод	5.00	–
718	377678.48	1232158.46	052° 14' 36.83"	038° 13' 13.58"	Картометрический метод	5.00	–
719	377685.66	1232118.18	052° 14' 37.06"	038° 13' 11.46"	Картометрический метод	5.00	–
720	377702.38	1232088.21	052° 14' 37.59"	038° 13' 09.88"	Картометрический метод	5.00	–
721	377728.26	1232065.66	052° 14' 38.43"	038° 13' 08.68"	Картометрический метод	5.00	–
722	377783.50	1232043.30	052° 14' 40.21"	038° 13' 07.49"	Картометрический метод	5.00	–
723	377809.86	1232029.03	052° 14' 41.06"	038° 13' 06.74"	Картометрический метод	5.00	–
724	377845.81	1232023.78	052° 14' 42.23"	038° 13' 06.45"	Картометрический метод	5.00	–
725	377882.78	1232029.72	052° 14' 43.42"	038° 13' 06.76"	Картометрический метод	5.00	–
726	377893.58	1232003.97	052° 14' 43.77"	038° 13' 05.40"	Картометрический метод	5.00	–
727	377932.07	1231952.11	052° 14' 45.01"	038° 13' 02.66"	Картометрический метод	5.00	–
728	377957.46	1231930.36	052° 14' 45.83"	038° 13' 01.51"	Картометрический метод	5.00	–
729	377997.76	1231915.41	052° 14' 47.13"	038° 13' 00.71"	Картометрический метод	5.00	–
730	378028.93	1231911.48	052° 14' 48.14"	038° 13' 00.50"	Картометрический метод	5.00	–
731	378072.10	1231862.08	052° 14' 49.53"	038° 12' 57.89"	Картометрический метод	5.00	–

732	378111.76	1231813.36	052° 14' 50.81"	038° 12' 55.31"	Картометрический метод	5.00	–
733	378137.51	1231790.03	052° 14' 51.64"	038° 12' 54.08"	Картометрический метод	5.00	–
734	378200.38	1231752.65	052° 14' 53.67"	038° 12' 52.09"	Картометрический метод	5.00	–
735	378232.11	1231741.35	052° 14' 54.69"	038° 12' 51.49"	Картометрический метод	5.00	–
736	378280.47	1231741.27	052° 14' 56.26"	038° 12' 51.48"	Картометрический метод	5.00	–
737	378289.50	1231716.36	052° 14' 56.55"	038° 12' 50.16"	Картометрический метод	5.00	–
738	378319.80	1231666.14	052° 14' 57.52"	038° 12' 47.51"	Картометрический метод	5.00	–
739	378355.26	1231626.39	052° 14' 58.66"	038° 12' 45.41"	Картометрический метод	5.00	–
740	378402.42	1231594.85	052° 15' 00.18"	038° 12' 43.74"	Картометрический метод	5.00	–
741	378453.68	1231579.35	052° 15' 01.84"	038° 12' 42.91"	Картометрический метод	5.00	–
742	378483.48	1231576.59	052° 15' 02.80"	038° 12' 42.76"	Картометрический метод	5.00	–
743	378517.49	1231583.98	052° 15' 03.91"	038° 12' 43.14"	Картометрический метод	5.00	–
744	378547.78	1231590.74	052° 15' 04.89"	038° 12' 43.49"	Картометрический метод	5.00	–
745	378563.70	1231586.69	052° 15' 05.40"	038° 12' 43.27"	Картометрический метод	5.00	–
746	378566.62	1231552.30	052° 15' 05.49"	038° 12' 41.46"	Картометрический метод	5.00	–
747	378582.83	1231483.05	052° 15' 06.01"	038° 12' 37.81"	Картометрический метод	5.00	–
748	378598.31	1231453.25	052° 15' 06.50"	038° 12' 36.23"	Картометрический метод	5.00	–
749	378634.25	1231419.33	052° 15' 07.66"	038° 12' 34.44"	Картометрический метод	5.00	–
750	378665.95	1231403.22	052° 15' 08.69"	038° 12' 33.58"	Картометрический метод	5.00	–
751	378719.33	1231396.22	052° 15' 10.41"	038° 12' 33.20"	Картометрический метод	5.00	–
752	378771.18	1231407.52	052° 15' 12.09"	038° 12' 33.79"	Картометрический метод	5.00	–
753	378799.58	1231418.38	052° 15' 13.01"	038° 12' 34.35"	Картометрический метод	5.00	–
754	378821.43	1231400.43	052° 15' 13.72"	038° 12' 33.40"	Картометрический метод	5.00	–
755	378854.25	1231365.13	052° 15' 14.77"	038° 12' 31.54"	Картометрический метод	5.00	–
756	378887.52	1231343.36	052° 15' 15.85"	038° 12' 30.38"	Картометрический метод	5.00	–
757	378927.84	1231335.25	052° 15' 17.15"	038° 12' 29.95"	Картометрический метод	5.00	–
758	378963.97	1231337.77	052° 15' 18.32"	038° 12' 30.07"	Картометрический метод	5.00	–
759	379020.61	1231363.90	052° 15' 20.16"	038° 12' 31.44"	Картометрический метод	5.00	–
760	379061.44	1231371.55	052° 15' 21.48"	038° 12' 31.83"	Картометрический метод	5.00	–
761	379071.20	1231348.92	052° 15' 21.79"	038° 12' 30.64"	Картометрический метод	5.00	–
762	379090.43	1231323.85	052° 15' 22.41"	038° 12' 29.31"	Картометрический метод	5.00	–
763	379135.88	1231293.56	052° 15' 23.88"	038° 12' 27.71"	Картометрический метод	5.00	–
764	379168.33	1231285.05	052° 15' 24.93"	038° 12' 27.25"	Картометрический метод	5.00	–
765	379216.35	1231289.46	052° 15' 26.48"	038° 12' 27.47"	Картометрический метод	5.00	–
766	379257.74	1231307.55	052° 15' 27.82"	038° 12' 28.42"	Картометрический метод	5.00	–
767	379270.23	1231302.87	052° 15' 28.22"	038° 12' 28.17"	Картометрический метод	5.00	–
768	379284.81	1231271.24	052° 15' 28.69"	038° 12' 26.50"	Картометрический метод	5.00	–
769	379336.68	1231213.03	052° 15' 30.36"	038° 12' 23.42"	Картометрический метод	5.00	–

770	379380.08	1231189.20	052° 15' 31.76"	038° 12' 22.16"	Картометрический метод	5.00	–
771	379415.41	1231183.45	052° 15' 32.91"	038° 12' 21.85"	Картометрический метод	5.00	–
772	379427.90	1231173.30	052° 15' 33.31"	038° 12' 21.31"	Картометрический метод	5.00	–
773	379438.49	1231125.17	052° 15' 33.65"	038° 12' 18.77"	Картометрический метод	5.00	–
774	379456.54	1231096.69	052° 15' 34.23"	038° 12' 17.26"	Картометрический метод	5.00	–
775	379483.04	1231075.83	052° 15' 35.08"	038° 12' 16.16"	Картометрический метод	5.00	–
776	379530.20	1231045.11	052° 15' 36.60"	038° 12' 14.53"	Картометрический метод	5.00	–
777	379561.99	1231034.23	052° 15' 37.63"	038° 12' 13.95"	Картометрический метод	5.00	–
778	379611.44	1231034.61	052° 15' 39.23"	038° 12' 13.96"	Картометрический метод	5.00	–
779	379675.13	1231048.96	052° 15' 41.29"	038° 12' 14.70"	Картометрический метод	5.00	–
780	379705.77	1231067.93	052° 15' 42.29"	038° 12' 15.70"	Картометрический метод	5.00	–
781	379724.50	1231068.71	052° 15' 42.89"	038° 12' 15.73"	Картометрический метод	5.00	–
782	379757.28	1231060.90	052° 15' 43.95"	038° 12' 15.31"	Картометрический метод	5.00	–
783	379790.04	1231062.97	052° 15' 45.01"	038° 12' 15.42"	Картометрический метод	5.00	–
784	379848.15	1231083.16	052° 15' 46.89"	038° 12' 16.47"	Картометрический метод	5.00	–
785	379885.87	1231099.15	052° 15' 48.12"	038° 12' 17.31"	Картометрический метод	5.00	–
786	379919.67	1231065.71	052° 15' 49.21"	038° 12' 15.54"	Картометрический метод	5.00	–
787	379957.37	1231046.57	052° 15' 50.42"	038° 12' 14.52"	Картометрический метод	5.00	–
788	379987.91	1231039.47	052° 15' 51.41"	038° 12' 14.14"	Картометрический метод	5.00	–
789	380032.88	1231043.18	052° 15' 52.87"	038° 12' 14.32"	Картометрический метод	5.00	–
790	380052.50	1231032.06	052° 15' 53.50"	038° 12' 13.73"	Картометрический метод	5.00	–
791	380086.03	1231024.30	052° 15' 54.58"	038° 12' 13.32"	Картометрический метод	5.00	–
792	380120.20	1231028.36	052° 15' 55.69"	038° 12' 13.52"	Картометрический метод	5.00	–
793	380163.26	1231021.43	052° 15' 57.08"	038° 12' 13.15"	Картометрический метод	5.00	–
794	380197.19	1231001.87	052° 15' 58.18"	038° 12' 12.11"	Картометрический метод	5.00	–
795	380282.40	1230936.25	052° 16' 00.92"	038° 12' 08.63"	Картометрический метод	5.00	–
796	380322.48	1230921.47	052° 16' 02.22"	038° 12' 07.85"	Картометрический метод	5.00	–
797	380357.72	1230919.28	052° 16' 03.36"	038° 12' 07.72"	Картометрический метод	5.00	–
798	380388.83	1230901.06	052° 16' 04.36"	038° 12' 06.76"	Картометрический метод	5.00	–
799	380435.87	1230890.65	052° 16' 05.88"	038° 12' 06.20"	Картометрический метод	5.00	–
800	380485.51	1230889.97	052° 16' 07.49"	038° 12' 06.15"	Картометрический метод	5.00	–
801	380505.02	1230877.48	052° 16' 08.12"	038° 12' 05.49"	Картометрический метод	5.00	–
802	380543.95	1230832.64	052° 16' 09.37"	038° 12' 03.12"	Картометрический метод	5.00	–
803	380581.26	1230810.80	052° 16' 10.58"	038° 12' 01.96"	Картометрический метод	5.00	–
804	380590.17	1230790.81	052° 16' 10.86"	038° 12' 00.90"	Картометрический метод	5.00	–
805	380610.99	1230756.92	052° 16' 11.53"	038° 11' 59.11"	Картометрический метод	5.00	–
806	380634.64	1230723.08	052° 16' 12.29"	038° 11' 57.32"	Картометрический метод	5.00	–
807	380687.04	1230668.08	052° 16' 13.98"	038° 11' 54.41"	Картометрический метод	5.00	–

808	380690.74	1230634.56	052° 16' 14.10"	038° 11' 52.64"	Картометрический метод	5.00	–
809	380709.09	1230596.20	052° 16' 14.69"	038° 11' 50.61"	Картометрический метод	5.00	–
810	380733.34	1230572.42	052° 16' 15.47"	038° 11' 49.36"	Картометрический метод	5.00	–
811	380764.15	1230558.13	052° 16' 16.46"	038° 11' 48.60"	Картометрический метод	5.00	–
812	380801.76	1230555.41	052° 16' 17.68"	038° 11' 48.44"	Картометрический метод	5.00	–
813	380823.45	1230540.08	052° 16' 18.38"	038° 11' 47.63"	Картометрический метод	5.00	–
814	380877.78	1230521.55	052° 16' 20.13"	038° 11' 46.64"	Картометрический метод	5.00	–
815	380971.25	1230525.60	052° 16' 23.16"	038° 11' 46.84"	Картометрический метод	5.00	–
816	381004.04	1230515.24	052° 16' 24.22"	038° 11' 46.28"	Картометрический метод	5.00	–
817	381037.59	1230515.08	052° 16' 25.30"	038° 11' 46.27"	Картометрический метод	5.00	–
818	381069.34	1230526.25	052° 16' 26.33"	038° 11' 46.85"	Картометрический метод	5.00	–
819	381081.83	1230516.88	052° 16' 26.74"	038° 11' 46.35"	Картометрический метод	5.00	–
820	381104.70	1230475.40	052° 16' 27.47"	038° 11' 44.16"	Картометрический метод	5.00	–
821	381189.52	1230378.82	052° 16' 30.20"	038° 11' 39.05"	Картометрический метод	5.00	–
822	381223.62	1230358.67	052° 16' 31.30"	038° 11' 37.98"	Картометрический метод	5.00	–
823	381251.25	1230327.95	052° 16' 32.19"	038° 11' 36.35"	Картометрический метод	5.00	–
824	381261.45	1230300.63	052° 16' 32.52"	038° 11' 34.91"	Картометрический метод	5.00	–
825	381284.80	1230272.40	052° 16' 33.27"	038° 11' 33.42"	Картометрический метод	5.00	–
826	381310.53	1230256.73	052° 16' 34.10"	038° 11' 32.58"	Картометрический метод	5.00	–
827	381309.58	1230230.73	052° 16' 34.07"	038° 11' 31.21"	Картометрический метод	5.00	–
828	381320.72	1230184.83	052° 16' 34.42"	038° 11' 28.79"	Картометрический метод	5.00	–
829	381344.89	1230148.58	052° 16' 35.20"	038° 11' 26.87"	Картометрический метод	5.00	–
830	381385.68	1230107.94	052° 16' 36.51"	038° 11' 24.72"	Картометрический метод	5.00	–
831	381436.82	1230080.07	052° 16' 38.16"	038° 11' 23.24"	Картометрический метод	5.00	–
832	381505.23	1230071.73	052° 16' 40.38"	038° 11' 22.79"	Картометрический метод	5.00	–
833	381532.10	1230073.01	052° 16' 41.24"	038° 11' 22.85"	Картометрический метод	5.00	–
834	381568.82	1230070.41	052° 16' 42.43"	038° 11' 22.70"	Картометрический метод	5.00	–
835	381605.84	1230079.57	052° 16' 43.63"	038° 11' 23.18"	Картометрический метод	5.00	–
836	381663.32	1230071.98	052° 16' 45.49"	038° 11' 22.76"	Картометрический метод	5.00	–
837	381717.96	1230057.15	052° 16' 47.26"	038° 11' 21.97"	Картометрический метод	5.00	–
838	381749.86	1230029.98	052° 16' 48.28"	038° 11' 20.53"	Картометрический метод	5.00	–
839	381766.53	1230008.30	052° 16' 48.82"	038° 11' 19.38"	Картометрический метод	5.00	–
840	381792.03	1229966.08	052° 16' 49.64"	038° 11' 17.15"	Картометрический метод	5.00	–
841	381798.31	1229941.72	052° 16' 49.84"	038° 11' 15.86"	Картометрический метод	5.00	–
842	381821.94	1229902.73	052° 16' 50.60"	038° 11' 13.80"	Картометрический метод	5.00	–
843	381841.98	1229882.00	052° 16' 51.25"	038° 11' 12.70"	Картометрический метод	5.00	–
844	381873.94	1229865.48	052° 16' 52.28"	038° 11' 11.83"	Картометрический метод	5.00	–
845	381948.11	1229855.21	052° 16' 54.68"	038° 11' 11.27"	Картометрический метод	5.00	–

846	381985.86	1229864.84	052° 16' 55.90"	038° 11' 11.77"	Картометрический метод	5.00	–
847	382016.90	1229858.12	052° 16' 56.90"	038° 11' 11.41"	Картометрический метод	5.00	–
848	382091.12	1229852.97	052° 16' 59.30"	038° 11' 11.12"	Картометрический метод	5.00	–
849	382156.81	1229844.08	052° 17' 01.43"	038° 11' 10.64"	Картометрический метод	5.00	–
850	382198.50	1229848.74	052° 17' 02.77"	038° 11' 10.87"	Картометрический метод	5.00	–
851	382283.86	1229810.73	052° 17' 05.53"	038° 11' 08.85"	Картометрический метод	5.00	–
852	382342.70	1229802.68	052° 17' 07.43"	038° 11' 08.41"	Картометрический метод	5.00	–
853	382376.01	1229810.29	052° 17' 08.51"	038° 11' 08.81"	Картометрический метод	5.00	–
854	382409.90	1229832.47	052° 17' 09.61"	038° 11' 09.97"	Картометрический метод	5.00	–
855	382455.14	1229836.09	052° 17' 11.08"	038° 11' 10.15"	Картометрический метод	5.00	–
856	382506.82	1229841.99	052° 17' 12.75"	038° 11' 10.45"	Картометрический метод	5.00	–
857	382557.80	1229863.58	052° 17' 14.40"	038° 11' 11.58"	Картометрический метод	5.00	–
858	382590.58	1229865.14	052° 17' 15.46"	038° 11' 11.65"	Картометрический метод	5.00	–
859	382626.22	1229870.27	052° 17' 16.62"	038° 11' 11.92"	Картометрический метод	5.00	–
860	382665.59	1229887.40	052° 17' 17.89"	038° 11' 12.81"	Картометрический метод	5.00	–
861	382738.33	1229912.00	052° 17' 20.25"	038° 11' 14.09"	Картометрический метод	5.00	–
862	382775.05	1229941.77	052° 17' 21.44"	038° 11' 15.66"	Картометрический метод	5.00	–
863	382804.95	1229952.27	052° 17' 22.41"	038° 11' 16.20"	Картометрический метод	5.00	–
864	382826.04	1229953.57	052° 17' 23.09"	038° 11' 16.27"	Картометрический метод	5.00	–
865	382858.44	1229965.06	052° 17' 24.14"	038° 11' 16.87"	Картометрический метод	5.00	–
866	382893.18	1229993.13	052° 17' 25.27"	038° 11' 18.34"	Картометрический метод	5.00	–
867	382921.43	1230006.36	052° 17' 26.18"	038° 11' 19.03"	Картометрический метод	5.00	–
868	382967.42	1230044.43	052° 17' 27.68"	038° 11' 21.03"	Картометрический метод	5.00	–
869	382993.43	1230043.57	052° 17' 28.52"	038° 11' 20.98"	Картометрический метод	5.00	–
870	383087.31	1230048.57	052° 17' 31.56"	038° 11' 21.22"	Картометрический метод	5.00	–
871	383139.04	1230062.81	052° 17' 33.23"	038° 11' 21.96"	Картометрический метод	5.00	–
872	383173.94	1230069.33	052° 17' 34.36"	038° 11' 22.30"	Картометрический метод	5.00	–
873	383253.25	1230064.96	052° 17' 36.93"	038° 11' 22.05"	Картометрический метод	5.00	–
874	383316.93	1230061.44	052° 17' 38.99"	038° 11' 21.85"	Картометрический метод	5.00	–
875	383494.37	1230074.82	052° 17' 44.73"	038° 11' 22.52"	Картометрический метод	5.00	–
876	383585.06	1230094.40	052° 17' 47.67"	038° 11' 23.54"	Картометрический метод	5.00	–
877	383616.49	1230097.58	052° 17' 48.68"	038° 11' 23.70"	Картометрический метод	5.00	–
878	383644.70	1230106.37	052° 17' 49.60"	038° 11' 24.15"	Картометрический метод	5.00	–
879	383696.62	1230122.55	052° 17' 51.28"	038° 11' 25.00"	Картометрический метод	5.00	–
880	383729.82	1230104.76	052° 17' 52.35"	038° 11' 24.05"	Картометрический метод	5.00	–
881	383793.37	1230101.63	052° 17' 54.41"	038° 11' 23.87"	Картометрический метод	5.00	–
882	383848.00	1230068.08	052° 17' 56.17"	038° 11' 22.09"	Картометрический метод	5.00	–
883	383865.96	1230049.35	052° 17' 56.75"	038° 11' 21.10"	Картометрический метод	5.00	–

884	383902.91	1230018.80	052° 17' 57.94"	038° 11' 19.48"	Картометрический метод	5.00	–
885	383921.84	1229996.92	052° 17' 58.55"	038° 11' 18.32"	Картометрический метод	5.00	–
886	383952.04	1229977.04	052° 17' 59.52"	038° 11' 17.26"	Картометрический метод	5.00	–
887	383974.13	1229956.39	052° 18' 00.24"	038° 11' 16.17"	Картометрический метод	5.00	–
888	384025.49	1229931.97	052° 18' 01.89"	038° 11' 14.87"	Картометрический метод	5.00	–
889	384022.08	1229907.75	052° 18' 01.78"	038° 11' 13.59"	Картометрический метод	5.00	–
890	384025.01	1229874.27	052° 18' 01.87"	038° 11' 11.83"	Картометрический метод	5.00	–
891	384038.85	1229843.66	052° 18' 02.31"	038° 11' 10.21"	Картометрический метод	5.00	–
892	384062.06	1229819.35	052° 18' 03.06"	038° 11' 08.92"	Картометрический метод	5.00	–
893	384092.00	1229804.11	052° 18' 04.03"	038° 11' 08.11"	Картометрический метод	5.00	–
894	384133.05	1229797.83	052° 18' 05.36"	038° 11' 07.77"	Картометрический метод	5.00	–
895	384166.10	1229804.76	052° 18' 06.43"	038° 11' 08.13"	Картометрический метод	5.00	–
896	384194.96	1229822.28	052° 18' 07.36"	038° 11' 09.04"	Картометрический метод	5.00	–
897	384213.29	1229844.07	052° 18' 07.96"	038° 11' 10.19"	Картометрический метод	5.00	–
898	384242.95	1229844.07	052° 18' 08.92"	038° 11' 10.18"	Картометрический метод	5.00	–
899	384312.70	1229836.73	052° 18' 11.17"	038° 11' 09.78"	Картометрический метод	5.00	–
900	384401.40	1229804.93	052° 18' 14.04"	038° 11' 08.08"	Картометрический метод	5.00	–
901	384453.72	1229802.42	052° 18' 15.73"	038° 11' 07.94"	Картометрический метод	5.00	–
902	384492.35	1229813.40	052° 18' 16.98"	038° 11' 08.51"	Картометрический метод	5.00	–
903	384534.32	1229815.61	052° 18' 18.34"	038° 11' 08.62"	Картометрический метод	5.00	–
904	384591.30	1229826.43	052° 18' 20.19"	038° 11' 09.18"	Картометрический метод	5.00	–
905	384615.79	1229823.56	052° 18' 20.98"	038° 11' 09.02"	Картометрический метод	5.00	–
906	384664.62	1229831.34	052° 18' 22.56"	038° 11' 09.42"	Картометрический метод	5.00	–
907	384691.99	1229841.44	052° 18' 23.44"	038° 11' 09.95"	Картометрический метод	5.00	–
908	384722.19	1229865.92	052° 18' 24.42"	038° 11' 11.23"	Картометрический метод	5.00	–
909	384740.92	1229867.48	052° 18' 25.03"	038° 11' 11.31"	Картометрический метод	5.00	–
910	384779.17	1229850.31	052° 18' 26.27"	038° 11' 10.40"	Картометрический метод	5.00	–
911	384813.81	1229828.88	052° 18' 27.38"	038° 11' 09.26"	Картометрический метод	5.00	–
912	384868.30	1229804.70	052° 18' 29.14"	038° 11' 07.97"	Картометрический метод	5.00	–
913	384905.50	1229782.95	052° 18' 30.34"	038° 11' 06.81"	Картометрический метод	5.00	–
914	384975.04	1229754.67	052° 18' 32.59"	038° 11' 05.31"	Картометрический метод	5.00	–
915	384997.28	1229740.54	052° 18' 33.31"	038° 11' 04.56"	Картометрический метод	5.00	–
916	385054.03	1229663.73	052° 18' 35.13"	038° 11' 00.49"	Картометрический метод	5.00	–
917	385073.96	1229608.80	052° 18' 35.77"	038° 10' 57.59"	Картометрический метод	5.00	–
918	385087.07	1229575.80	052° 18' 36.19"	038° 10' 55.84"	Картометрический метод	5.00	–
919	385110.13	1229550.09	052° 18' 36.93"	038° 10' 54.48"	Картометрический метод	5.00	–
920	385120.17	1229517.99	052° 18' 37.25"	038° 10' 52.78"	Картометрический метод	5.00	–
921	385150.43	1229479.60	052° 18' 38.23"	038° 10' 50.75"	Картометрический метод	5.00	–

922	385173.70	1229460.78	052° 18' 38.98"	038° 10' 49.75"	Картометрический метод	5.00	–
923	385220.96	1229443.27	052° 18' 40.50"	038° 10' 48.82"	Картометрический метод	5.00	–
924	385254.13	1229438.72	052° 18' 41.58"	038° 10' 48.57"	Картометрический метод	5.00	–
925	385286.94	1229445.36	052° 18' 42.64"	038° 10' 48.91"	Картометрический метод	5.00	–
926	385302.55	1229440.38	052° 18' 43.14"	038° 10' 48.65"	Картометрический метод	5.00	–
927	385334.38	1229412.52	052° 18' 44.17"	038° 10' 47.17"	Картометрический метод	5.00	–
928	385361.11	1229394.07	052° 18' 45.03"	038° 10' 46.19"	Картометрический метод	5.00	–
929	385372.78	1229381.56	052° 18' 45.41"	038° 10' 45.53"	Картометрический метод	5.00	–
930	385396.22	1229363.00	052° 18' 46.16"	038° 10' 44.54"	Картометрический метод	5.00	–
931	385451.60	1229325.28	052° 18' 47.95"	038° 10' 42.54"	Картометрический метод	5.00	–
932	385492.89	1229310.56	052° 18' 49.28"	038° 10' 41.75"	Картометрический метод	5.00	–
933	385534.30	1229312.18	052° 18' 50.62"	038° 10' 41.83"	Картометрический метод	5.00	–
934	385564.35	1229323.20	052° 18' 51.60"	038° 10' 42.40"	Картометрический метод	5.00	–
935	385601.18	1229351.71	052° 18' 52.79"	038° 10' 43.90"	Картометрический метод	5.00	–
936	385632.50	1229340.91	052° 18' 53.80"	038° 10' 43.32"	Картометрический метод	5.00	–
937	385686.31	1229335.15	052° 18' 55.54"	038° 10' 43.01"	Картометрический метод	5.00	–
938	385736.86	1229315.92	052° 18' 57.18"	038° 10' 41.98"	Картометрический метод	5.00	–
939	385780.82	1229313.31	052° 18' 58.60"	038° 10' 41.83"	Картометрический метод	5.00	–
940	385788.46	1229293.83	052° 18' 58.84"	038° 10' 40.80"	Картометрический метод	5.00	–
941	385784.26	1229269.86	052° 18' 58.70"	038° 10' 39.54"	Картометрический метод	5.00	–
942	385784.35	1229222.99	052° 18' 58.70"	038° 10' 37.06"	Картометрический метод	5.00	–
943	385779.98	1229179.22	052° 18' 58.55"	038° 10' 34.75"	Картометрический метод	5.00	–
944	385779.42	1229152.06	052° 18' 58.53"	038° 10' 33.32"	Картометрический метод	5.00	–
945	385779.61	1229100.51	052° 18' 58.53"	038° 10' 30.60"	Картометрический метод	5.00	–
946	385805.98	1229011.74	052° 18' 59.37"	038° 10' 25.91"	Картометрический метод	5.00	–
947	385800.67	1228988.19	052° 18' 59.20"	038° 10' 24.66"	Картометрический метод	5.00	–
948	385804.78	1228939.65	052° 18' 59.32"	038° 10' 22.10"	Картометрический метод	5.00	–
949	385832.87	1228879.08	052° 19' 00.22"	038° 10' 18.90"	Картометрический метод	5.00	–
950	385867.03	1228838.24	052° 19' 01.32"	038° 10' 16.73"	Картометрический метод	5.00	–
951	385897.70	1228776.69	052° 19' 02.31"	038° 10' 13.48"	Картометрический метод	5.00	–
952	385940.38	1228720.66	052° 19' 03.68"	038° 10' 10.51"	Картометрический метод	5.00	–
953	385962.80	1228694.92	052° 19' 04.40"	038° 10' 09.14"	Картометрический метод	5.00	–
954	386020.91	1228638.76	052° 19' 06.27"	038° 10' 06.17"	Картометрический метод	5.00	–
955	386069.52	1228617.53	052° 19' 07.84"	038° 10' 05.03"	Картометрический метод	5.00	–
956	386131.46	1228615.54	052° 19' 09.85"	038° 10' 04.92"	Картометрический метод	5.00	–
957	386170.79	1228627.73	052° 19' 11.12"	038° 10' 05.55"	Картометрический метод	5.00	–
958	386203.62	1228645.96	052° 19' 12.19"	038° 10' 06.50"	Картометрический метод	5.00	–
959	386246.38	1228642.96	052° 19' 13.57"	038° 10' 06.34"	Картометрический метод	5.00	–

960	386280.26	1228652.98	052° 19' 14.67"	038° 10' 06.86"	Картометрический метод	5.00	–
961	386311.50	1228676.57	052° 19' 15.68"	038° 10' 08.10"	Картометрический метод	5.00	–
962	386337.87	1228648.31	052° 19' 16.53"	038° 10' 06.60"	Картометрический метод	5.00	–
963	386355.83	1228611.62	052° 19' 17.10"	038° 10' 04.66"	Картометрический метод	5.00	–
964	386373.77	1228584.16	052° 19' 17.68"	038° 10' 03.20"	Картометрический метод	5.00	–
965	386394.16	1228556.98	052° 19' 18.34"	038° 10' 01.76"	Картометрический метод	5.00	–
966	386422.47	1228538.20	052° 19' 19.25"	038° 10' 00.76"	Картометрический метод	5.00	–
967	386455.44	1228529.98	052° 19' 20.32"	038° 10' 00.32"	Картометрический метод	5.00	–
968	386485.09	1228515.37	052° 19' 21.27"	038° 09' 59.55"	Картометрический метод	5.00	–
969	386550.14	1228504.62	052° 19' 23.38"	038° 09' 58.96"	Картометрический метод	5.00	–
970	386602.86	1228474.48	052° 19' 25.08"	038° 09' 57.36"	Картометрический метод	5.00	–
971	386615.02	1228460.86	052° 19' 25.47"	038° 09' 56.64"	Картометрический метод	5.00	–
972	386657.65	1228381.79	052° 19' 26.84"	038° 09' 52.45"	Картометрический метод	5.00	–
973	386681.23	1228350.28	052° 19' 27.60"	038° 09' 50.78"	Картометрический метод	5.00	–
974	386711.91	1228327.18	052° 19' 28.58"	038° 09' 49.56"	Картометрический метод	5.00	–
975	386743.23	1228314.73	052° 19' 29.60"	038° 09' 48.89"	Картометрический метод	5.00	–
976	386791.14	1228314.28	052° 19' 31.15"	038° 09' 48.86"	Картометрический метод	5.00	–
977	386816.34	1228309.56	052° 19' 31.96"	038° 09' 48.60"	Картометрический метод	5.00	–
978	386825.86	1228239.24	052° 19' 32.26"	038° 09' 44.89"	Картометрический метод	5.00	–
979	386817.33	1228215.76	052° 19' 31.98"	038° 09' 43.65"	Картометрический метод	5.00	–
980	386801.78	1228106.02	052° 19' 31.46"	038° 09' 37.86"	Картометрический метод	5.00	–
981	386803.87	1228071.61	052° 19' 31.52"	038° 09' 36.04"	Картометрический метод	5.00	–
982	386826.75	1228018.84	052° 19' 32.26"	038° 09' 33.25"	Картометрический метод	5.00	–
983	386850.14	1227988.35	052° 19' 33.01"	038° 09' 31.63"	Картометрический метод	5.00	–
984	386840.13	1227928.70	052° 19' 32.68"	038° 09' 28.49"	Картометрический метод	5.00	–
985	386831.48	1227909.29	052° 19' 32.39"	038° 09' 27.46"	Картометрический метод	5.00	–
986	386822.75	1227836.91	052° 19' 32.10"	038° 09' 23.64"	Картометрический метод	5.00	–
987	386796.95	1227806.96	052° 19' 31.26"	038° 09' 22.07"	Картометрический метод	5.00	–
988	386770.10	1227772.76	052° 19' 30.39"	038° 09' 20.27"	Картометрический метод	5.00	–
989	386752.75	1227755.10	052° 19' 29.82"	038° 09' 19.34"	Картометрический метод	5.00	–
990	386723.30	1227706.57	052° 19' 28.86"	038° 09' 16.79"	Картометрический метод	5.00	–
991	386716.92	1227672.68	052° 19' 28.65"	038° 09' 15.00"	Картометрический метод	5.00	–
992	386722.43	1227638.64	052° 19' 28.82"	038° 09' 13.20"	Картометрический метод	5.00	–
993	386717.14	1227618.75	052° 19' 28.65"	038° 09' 12.15"	Картометрический метод	5.00	–
994	386713.44	1227543.83	052° 19' 28.52"	038° 09' 08.19"	Картометрический метод	5.00	–
995	386726.67	1227506.35	052° 19' 28.94"	038° 09' 06.21"	Картометрический метод	5.00	–
996	386770.18	1227455.72	052° 19' 30.34"	038° 09' 03.53"	Картометрический метод	5.00	–
997	386823.99	1227412.75	052° 19' 32.08"	038° 09' 01.25"	Картометрический метод	5.00	–

998	386868.65	1227386.62	052° 19' 33.52"	038° 08' 59.86"	Картометрический метод	5.00	–
999	386925.34	1227373.56	052° 19' 35.35"	038° 08' 59.15"	Картометрический метод	5.00	–
1000	386959.69	1227376.70	052° 19' 36.46"	038° 08' 59.31"	Картометрический метод	5.00	–
1001	387001.17	1227379.51	052° 19' 37.80"	038° 08' 59.45"	Картометрический метод	5.00	–
1002	387058.45	1227396.78	052° 19' 39.66"	038° 09' 00.35"	Картометрический метод	5.00	–
1003	387085.11	1227416.92	052° 19' 40.53"	038° 09' 01.40"	Картометрический метод	5.00	–
1004	387101.80	1227402.80	052° 19' 41.06"	038° 09' 00.65"	Картометрический метод	5.00	–
1005	387136.39	1227374.99	052° 19' 42.18"	038° 08' 59.18"	Картометрический метод	5.00	–
1006	387181.35	1227327.14	052° 19' 43.63"	038° 08' 56.64"	Картометрический метод	5.00	–
1007	387196.33	1227284.90	052° 19' 44.10"	038° 08' 54.40"	Картометрический метод	5.00	–
1008	387219.59	1227258.23	052° 19' 44.85"	038° 08' 52.99"	Картометрический метод	5.00	–
1009	387239.06	1227236.94	052° 19' 45.48"	038° 08' 51.86"	Картометрический метод	5.00	–
1010	387294.77	1227197.77	052° 19' 47.28"	038° 08' 49.78"	Картометрический метод	5.00	–
1011	387311.80	1227134.73	052° 19' 47.82"	038° 08' 46.45"	Картометрический метод	5.00	–
1012	387394.92	1227017.43	052° 19' 50.49"	038° 08' 40.23"	Картометрический метод	5.00	–
1013	387420.81	1226995.91	052° 19' 51.32"	038° 08' 39.09"	Картометрический метод	5.00	–
1014	387452.97	1226962.03	052° 19' 52.36"	038° 08' 37.29"	Картометрический метод	5.00	–
1015	387456.60	1226941.13	052° 19' 52.47"	038° 08' 36.19"	Картометрический метод	5.00	–
1016	387482.43	1226874.75	052° 19' 53.30"	038° 08' 32.68"	Картометрический метод	5.00	–
1017	387517.50	1226836.93	052° 19' 54.43"	038° 08' 30.67"	Картометрический метод	5.00	–
1018	387514.65	1226801.91	052° 19' 54.33"	038° 08' 28.82"	Картометрический метод	5.00	–
1019	387515.73	1226757.42	052° 19' 54.36"	038° 08' 26.47"	Картометрический метод	5.00	–
1020	387528.13	1226712.01	052° 19' 54.75"	038° 08' 24.07"	Картометрический метод	5.00	–
1021	387556.81	1226673.82	052° 19' 55.67"	038° 08' 22.05"	Картометрический метод	5.00	–
1022	387624.96	1226631.43	052° 19' 57.87"	038° 08' 19.79"	Картометрический метод	5.00	–
1023	387640.57	1226613.48	052° 19' 58.37"	038° 08' 18.84"	Картометрический метод	5.00	–
1024	387672.87	1226537.19	052° 19' 59.41"	038° 08' 14.80"	Картометрический метод	5.00	–
1025	387705.22	1226500.50	052° 20' 00.45"	038° 08' 12.86"	Картометрический метод	5.00	–
1026	387748.56	1226474.91	052° 20' 01.85"	038° 08' 11.49"	Картометрический метод	5.00	–
1027	387811.08	1226458.05	052° 20' 03.87"	038° 08' 10.59"	Картометрический метод	5.00	–
1028	387877.94	1226462.95	052° 20' 06.03"	038° 08' 10.83"	Картометрический метод	5.00	–
1029	387928.58	1226454.25	052° 20' 07.67"	038° 08' 10.36"	Картометрический метод	5.00	–
1030	387947.31	1226443.33	052° 20' 08.27"	038° 08' 09.77"	Картометрический метод	5.00	–
1031	387981.76	1226409.18	052° 20' 09.38"	038° 08' 07.96"	Картометрический метод	5.00	–
1032	388013.10	1226326.64	052° 20' 10.38"	038° 08' 03.60"	Картометрический метод	5.00	–
1033	388032.38	1226293.40	052° 20' 11.00"	038° 08' 01.83"	Картометрический метод	5.00	–
1034	388035.37	1226260.24	052° 20' 11.09"	038° 08' 00.08"	Картометрический метод	5.00	–
1035	388046.44	1226224.78	052° 20' 11.44"	038° 07' 58.21"	Картометрический метод	5.00	–

1036	388027.41	1226161.61	052° 20' 10.82"	038° 07' 54.88"	Картометрический метод	5.00	–
1037	388026.32	1226095.94	052° 20' 10.77"	038° 07' 51.41"	Картометрический метод	5.00	–
1038	388039.50	1226011.17	052° 20' 11.19"	038° 07' 46.93"	Картометрический метод	5.00	–
1039	388066.53	1225938.78	052° 20' 12.05"	038° 07' 43.10"	Картометрический метод	5.00	–
1040	388120.08	1225863.80	052° 20' 13.77"	038° 07' 39.12"	Картометрический метод	5.00	–
1041	388166.82	1225822.73	052° 20' 15.28"	038° 07' 36.94"	Картометрический метод	5.00	–
1042	388191.58	1225797.83	052° 20' 16.07"	038° 07' 35.62"	Картометрический метод	5.00	–
1043	388240.93	1225771.91	052° 20' 17.66"	038° 07' 34.24"	Картометрический метод	5.00	–
1044	388263.94	1225745.45	052° 20' 18.41"	038° 07' 32.84"	Картометрический метод	5.00	–
1045	388310.86	1225718.85	052° 20' 19.92"	038° 07' 31.42"	Картометрический метод	5.00	–
1046	388376.19	1225709.42	052° 20' 22.03"	038° 07' 30.90"	Картометрический метод	5.00	–
1047	388408.87	1225710.90	052° 20' 23.09"	038° 07' 30.97"	Картометрический метод	5.00	–
1048	388481.18	1225687.86	052° 20' 25.42"	038° 07' 29.74"	Картометрический метод	5.00	–
1049	388517.59	1225686.32	052° 20' 26.60"	038° 07' 29.65"	Картометрический метод	5.00	–
1050	388638.10	1225714.68	052° 20' 30.50"	038° 07' 31.11"	Картометрический метод	5.00	–
1051	388712.81	1225768.27	052° 20' 32.93"	038° 07' 33.92"	Картометрический метод	5.00	–
1052	388748.59	1225804.86	052° 20' 34.09"	038° 07' 35.85"	Картометрический метод	5.00	–
1053	388769.21	1225837.64	052° 20' 34.77"	038° 07' 37.57"	Картометрический метод	5.00	–
1054	388838.79	1225867.70	052° 20' 37.02"	038° 07' 39.14"	Картометрический метод	5.00	–
1055	388907.12	1225931.38	052° 20' 39.24"	038° 07' 42.49"	Картометрический метод	5.00	–
1056	389008.46	1225944.17	052° 20' 42.52"	038° 07' 43.14"	Картометрический метод	5.00	–
1057	389034.57	1225951.34	052° 20' 43.37"	038° 07' 43.51"	Картометрический метод	5.00	–
1058	389123.19	1225961.85	052° 20' 46.24"	038° 07' 44.04"	Картометрический метод	5.00	–
1059	389149.48	1225967.41	052° 20' 47.09"	038° 07' 44.33"	Картометрический метод	5.00	–
1060	389177.76	1225966.60	052° 20' 48.00"	038° 07' 44.28"	Картометрический метод	5.00	–
1061	389217.85	1225977.13	052° 20' 49.30"	038° 07' 44.82"	Картометрический метод	5.00	–
1062	389243.80	1225980.30	052° 20' 50.14"	038° 07' 44.99"	Картометрический метод	5.00	–
1063	389288.04	1225999.94	052° 20' 51.58"	038° 07' 46.01"	Картометрический метод	5.00	–
1064	389338.13	1226019.83	052° 20' 53.20"	038° 07' 47.05"	Картометрический метод	5.00	–
1065	389370.68	1226040.20	052° 20' 54.26"	038° 07' 48.12"	Картометрический метод	5.00	–
1066	389395.51	1226065.69	052° 20' 55.06"	038° 07' 49.46"	Картометрический метод	5.00	–
1067	389429.93	1226083.63	052° 20' 56.18"	038° 07' 50.40"	Картометрический метод	5.00	–
1068	389438.49	1226069.81	052° 20' 56.46"	038° 07' 49.66"	Картометрический метод	5.00	–
1069	389435.66	1226037.09	052° 20' 56.36"	038° 07' 47.94"	Картометрический метод	5.00	–
1070	389409.61	1226014.46	052° 20' 55.51"	038° 07' 46.75"	Картометрический метод	5.00	–
1071	389392.38	1225985.36	052° 20' 54.95"	038° 07' 45.21"	Картометрический метод	5.00	–
1072	389368.78	1225941.81	052° 20' 54.18"	038° 07' 42.92"	Картометрический метод	5.00	–
1073	389349.33	1225897.76	052° 20' 53.54"	038° 07' 40.60"	Картометрический метод	5.00	–

1074	389338.19	1225823.87	052° 20' 53.17"	038° 07' 36.70"	Картометрический метод	5.00	–
1075	389342.11	1225779.88	052° 20' 53.29"	038° 07' 34.37"	Картометрический метод	5.00	–
1076	389315.99	1225733.58	052° 20' 52.44"	038° 07' 31.93"	Картометрический метод	5.00	–
1077	389306.21	1225684.66	052° 20' 52.11"	038° 07' 29.35"	Картометрический метод	5.00	–
1078	389275.63	1225635.40	052° 20' 51.12"	038° 07' 26.76"	Картометрический метод	5.00	–
1079	389266.63	1225588.24	052° 20' 50.82"	038° 07' 24.27"	Картометрический метод	5.00	–
1080	389276.05	1225534.05	052° 20' 51.11"	038° 07' 21.40"	Картометрический метод	5.00	–
1081	389293.29	1225480.99	052° 20' 51.66"	038° 07' 18.60"	Картометрический метод	5.00	–
1082	389310.89	1225452.60	052° 20' 52.23"	038° 07' 17.09"	Картометрический метод	5.00	–
1083	389344.91	1225426.06	052° 20' 53.33"	038° 07' 15.68"	Картометрический метод	5.00	–
1084	389356.39	1225398.71	052° 20' 53.69"	038° 07' 14.23"	Картометрический метод	5.00	–
1085	389377.05	1225369.20	052° 20' 54.36"	038° 07' 12.67"	Картометрический метод	5.00	–
1086	389424.44	1225338.13	052° 20' 55.88"	038° 07' 11.01"	Картометрический метод	5.00	–
1087	389511.31	1225315.94	052° 20' 58.69"	038° 07' 09.82"	Картометрический метод	5.00	–
1088	389573.01	1225315.82	052° 21' 00.69"	038° 07' 09.80"	Картометрический метод	5.00	–
1089	389599.80	1225320.12	052° 21' 01.55"	038° 07' 10.02"	Картометрический метод	5.00	–
1090	389629.49	1225334.91	052° 21' 02.52"	038° 07' 10.79"	Картометрический метод	5.00	–
1091	389651.23	1225307.15	052° 21' 03.22"	038° 07' 09.32"	Картометрический метод	5.00	–
1092	389661.55	1225281.24	052° 21' 03.55"	038° 07' 07.95"	Картометрический метод	5.00	–
1093	389665.88	1225259.00	052° 21' 03.68"	038° 07' 06.77"	Картометрический метод	5.00	–
1094	389677.10	1225226.62	052° 21' 04.04"	038° 07' 05.06"	Картометрический метод	5.00	–
1095	389704.27	1225196.83	052° 21' 04.91"	038° 07' 03.47"	Картометрический метод	5.00	–
1096	389708.18	1225172.63	052° 21' 05.04"	038° 07' 02.19"	Картометрический метод	5.00	–
1097	389699.59	1225130.49	052° 21' 04.75"	038° 06' 59.97"	Картометрический метод	5.00	–
1098	389702.71	1225071.95	052° 21' 04.84"	038° 06' 56.88"	Картометрический метод	5.00	–
1099	389706.29	1225023.57	052° 21' 04.95"	038° 06' 54.32"	Картометрический метод	5.00	–
1100	389709.37	1224964.94	052° 21' 05.04"	038° 06' 51.22"	Картометрический метод	5.00	–
1101	389720.24	1224923.82	052° 21' 05.39"	038° 06' 49.05"	Картометрический метод	5.00	–
1102	389743.06	1224804.75	052° 21' 06.10"	038° 06' 42.75"	Картометрический метод	5.00	–
1103	389765.74	1224739.66	052° 21' 06.83"	038° 06' 39.30"	Картометрический метод	5.00	–
1104	389774.49	1224697.76	052° 21' 07.10"	038° 06' 37.09"	Картометрический метод	5.00	–
1105	389830.66	1224610.97	052° 21' 08.91"	038° 06' 32.49"	Картометрический метод	5.00	–
1106	389879.86	1224568.24	052° 21' 10.49"	038° 06' 30.22"	Картометрический метод	5.00	–
1107	389911.01	1224555.40	052° 21' 11.50"	038° 06' 29.53"	Картометрический метод	5.00	–
1108	389983.52	1224552.36	052° 21' 13.84"	038° 06' 29.35"	Картометрический метод	5.00	–
1109	390043.36	1224565.05	052° 21' 15.78"	038° 06' 30.00"	Картометрический метод	5.00	–
1110	390083.61	1224584.12	052° 21' 17.08"	038° 06' 31.00"	Картометрический метод	5.00	–
1111	390100.78	1224571.63	052° 21' 17.64"	038° 06' 30.33"	Картометрический метод	5.00	–

1112	390134.68	1224517.85	052° 21' 18.73"	038° 06' 27.48"	Картометрический метод	5.00	–
1113	390158.80	1224494.90	052° 21' 19.50"	038° 06' 26.26"	Картометрический метод	5.00	–
1114	390219.58	1224467.56	052° 21' 21.46"	038° 06' 24.80"	Картометрический метод	5.00	–
1115	390219.13	1224454.36	052° 21' 21.45"	038° 06' 24.11"	Картометрический метод	5.00	–
1116	390187.42	1224418.65	052° 21' 20.42"	038° 06' 22.23"	Картометрический метод	5.00	–
1117	390177.69	1224377.50	052° 21' 20.09"	038° 06' 20.06"	Картометрический метод	5.00	–
1118	390188.58	1224308.88	052° 21' 20.43"	038° 06' 16.43"	Картометрический метод	5.00	–
1119	390206.53	1224276.36	052° 21' 21.01"	038° 06' 14.70"	Картометрический метод	5.00	–
1120	390229.48	1224252.65	052° 21' 21.75"	038° 06' 13.45"	Картометрический метод	5.00	–
1121	390247.73	1224230.77	052° 21' 22.33"	038° 06' 12.28"	Картометрический метод	5.00	–
1122	390243.62	1224174.34	052° 21' 22.19"	038° 06' 09.30"	Картометрический метод	5.00	–
1123	390234.25	1224159.51	052° 21' 21.89"	038° 06' 08.52"	Картометрический метод	5.00	–
1124	390194.33	1224150.93	052° 21' 20.59"	038° 06' 08.08"	Картометрический метод	5.00	–
1125	390162.75	1224137.54	052° 21' 19.57"	038° 06' 07.38"	Картометрический метод	5.00	–
1126	390130.70	1224107.39	052° 21' 18.53"	038° 06' 05.80"	Картометрический метод	5.00	–
1127	390101.63	1224093.25	052° 21' 17.58"	038° 06' 05.06"	Картометрический метод	5.00	–
1128	390063.01	1224054.74	052° 21' 16.33"	038° 06' 03.04"	Картометрический метод	5.00	–
1129	390045.96	1224022.78	052° 21' 15.77"	038° 06' 01.35"	Картометрический метод	5.00	–
1130	390039.77	1223980.39	052° 21' 15.56"	038° 05' 59.11"	Картометрический метод	5.00	–
1131	390042.49	1223935.33	052° 21' 15.64"	038° 05' 56.73"	Картометрический метод	5.00	–
1132	390046.23	1223871.04	052° 21' 15.75"	038° 05' 53.33"	Картометрический метод	5.00	–
1133	390054.94	1223831.09	052° 21' 16.03"	038° 05' 51.22"	Картометрический метод	5.00	–
1134	390039.01	1223768.66	052° 21' 15.50"	038° 05' 47.93"	Картометрический метод	5.00	–
1135	390046.04	1223698.45	052° 21' 15.72"	038° 05' 44.21"	Картометрический метод	5.00	–
1136	390060.74	1223668.44	052° 21' 16.19"	038° 05' 42.63"	Картометрический метод	5.00	–
1137	390111.71	1223620.95	052° 21' 17.83"	038° 05' 40.10"	Картометрический метод	5.00	–
1138	390125.76	1223595.20	052° 21' 18.28"	038° 05' 38.74"	Картометрический метод	5.00	–
1139	390145.27	1223574.90	052° 21' 18.91"	038° 05' 37.66"	Картометрический метод	5.00	–
1140	390169.75	1223539.54	052° 21' 19.69"	038° 05' 35.78"	Картометрический метод	5.00	–
1141	390211.50	1223506.56	052° 21' 21.04"	038° 05' 34.03"	Картометрический метод	5.00	–
1142	390267.44	1223436.34	052° 21' 22.83"	038° 05' 30.30"	Картометрический метод	5.00	–
1143	390285.55	1223408.75	052° 21' 23.42"	038° 05' 28.84"	Картометрический метод	5.00	–
1144	390282.74	1223375.94	052° 21' 23.32"	038° 05' 27.11"	Картометрический метод	5.00	–
1145	390290.76	1223343.86	052° 21' 23.57"	038° 05' 25.41"	Картометрический метод	5.00	–
1146	390276.40	1223325.13	052° 21' 23.11"	038° 05' 24.42"	Картометрический метод	5.00	–
1147	390244.60	1223300.19	052° 21' 22.07"	038° 05' 23.12"	Картометрический метод	5.00	–
1148	390226.91	1223271.64	052° 21' 21.49"	038° 05' 21.61"	Картометрический метод	5.00	–
1149	390214.06	1223230.10	052° 21' 21.07"	038° 05' 19.42"	Картометрический метод	5.00	–

1150	390216.48	1223187.07	052° 21' 21.14"	038° 05' 17.15"	Картометрический метод	5.00	–
1151	390265.84	1223081.35	052° 21' 22.72"	038° 05' 11.55"	Картометрический метод	5.00	–
1152	390295.48	1223045.48	052° 21' 23.67"	038° 05' 09.64"	Картометрический метод	5.00	–
1153	390372.16	1222999.00	052° 21' 26.15"	038° 05' 07.16"	Картометрический метод	5.00	–
1154	390411.32	1222985.84	052° 21' 27.41"	038° 05' 06.46"	Картометрический метод	5.00	–
1155	390404.99	1222956.11	052° 21' 27.20"	038° 05' 04.89"	Картометрический метод	5.00	–
1156	390380.33	1222921.91	052° 21' 26.40"	038° 05' 03.09"	Картометрический метод	5.00	–
1157	390374.12	1222904.50	052° 21' 26.19"	038° 05' 02.17"	Картометрический метод	5.00	–
1158	390361.20	1222868.22	052° 21' 25.77"	038° 05' 00.26"	Картометрический метод	5.00	–
1159	390361.73	1222834.62	052° 21' 25.78"	038° 04' 58.48"	Картометрический метод	5.00	–
1160	390348.40	1222792.26	052° 21' 25.34"	038° 04' 56.25"	Картометрический метод	5.00	–
1161	390340.72	1222759.63	052° 21' 25.09"	038° 04' 54.53"	Картометрический метод	5.00	–
1162	390334.26	1222732.19	052° 21' 24.87"	038° 04' 53.08"	Картометрический метод	5.00	–
1163	390337.87	1222697.88	052° 21' 24.98"	038° 04' 51.26"	Картометрический метод	5.00	–
1164	390352.93	1222666.84	052° 21' 25.46"	038° 04' 49.62"	Картометрический метод	5.00	–
1165	390377.64	1222642.76	052° 21' 26.26"	038° 04' 48.34"	Картометрический метод	5.00	–
1166	390425.83	1222577.62	052° 21' 27.81"	038° 04' 44.88"	Картометрический метод	5.00	–
1167	390455.41	1222558.13	052° 21' 28.76"	038° 04' 43.84"	Картометрический метод	5.00	–
1168	390516.93	1222545.20	052° 21' 30.75"	038° 04' 43.14"	Картометрический метод	5.00	–
1169	390626.42	1222557.71	052° 21' 34.29"	038° 04' 43.77"	Картометрический метод	5.00	–
1170	390686.65	1222576.63	052° 21' 36.24"	038° 04' 44.75"	Картометрический метод	5.00	–
1171	390761.48	1222606.85	052° 21' 38.67"	038° 04' 46.33"	Картометрический метод	5.00	–
1172	390789.64	1222618.22	052° 21' 39.58"	038° 04' 46.92"	Картометрический метод	5.00	–
1173	390843.84	1222650.76	052° 21' 41.34"	038° 04' 48.62"	Картометрический метод	5.00	–
1174	390854.77	1222643.74	052° 21' 41.70"	038° 04' 48.25"	Картометрический метод	5.00	–
1175	390852.73	1222615.97	052° 21' 41.62"	038° 04' 46.78"	Картометрический метод	5.00	–
1176	390823.50	1222566.22	052° 21' 40.67"	038° 04' 44.16"	Картометрический метод	5.00	–
1177	390816.88	1222554.96	052° 21' 40.45"	038° 04' 43.57"	Картометрический метод	5.00	–
1178	390774.64	1222515.63	052° 21' 39.08"	038° 04' 41.50"	Картометрический метод	5.00	–
1179	390715.43	1222483.34	052° 21' 37.16"	038° 04' 39.82"	Картометрический метод	5.00	–
1180	390693.33	1222456.92	052° 21' 36.44"	038° 04' 38.43"	Картометрический метод	5.00	–
1181	390679.69	1222419.73	052° 21' 35.99"	038° 04' 36.47"	Картометрический метод	5.00	–
1182	390692.53	1222414.96	052° 21' 36.41"	038° 04' 36.21"	Картометрический метод	5.00	–
1183	390700.43	1222407.99	052° 21' 36.66"	038° 04' 35.84"	Картометрический метод	5.00	–
1184	390711.46	1222397.64	052° 21' 37.01"	038° 04' 35.29"	Картометрический метод	5.00	–
1185	390721.12	1222388.58	052° 21' 37.33"	038° 04' 34.81"	Картометрический метод	5.00	–
1186	390732.19	1222382.46	052° 21' 37.68"	038° 04' 34.48"	Картометрический метод	5.00	–
1187	390770.28	1222361.39	052° 21' 38.91"	038° 04' 33.36"	Картометрический метод	5.00	–

1188	390784.81	1222352.89	052° 21' 39.38"	038° 04' 32.90"	Картометрический метод	5.00	–
1189	390797.50	1222340.06	052° 21' 39.79"	038° 04' 32.22"	Картометрический метод	5.00	–
1190	390794.81	1222350.43	052° 21' 39.70"	038° 04' 32.77"	Картометрический метод	5.00	–
1191	390795.01	1222357.03	052° 21' 39.71"	038° 04' 33.12"	Картометрический метод	5.00	–
1192	390799.05	1222366.45	052° 21' 39.84"	038° 04' 33.61"	Картометрический метод	5.00	–
1193	390801.48	1222376.62	052° 21' 39.92"	038° 04' 34.15"	Картометрический метод	5.00	–
1194	390801.41	1222382.21	052° 21' 39.92"	038° 04' 34.45"	Картометрический метод	5.00	–
1195	390799.12	1222385.17	052° 21' 39.85"	038° 04' 34.60"	Картометрический метод	5.00	–
1196	390789.49	1222386.65	052° 21' 39.54"	038° 04' 34.68"	Картометрический метод	5.00	–
1197	390785.05	1222388.27	052° 21' 39.39"	038° 04' 34.77"	Картометрический метод	5.00	–
1198	390780.27	1222394.46	052° 21' 39.24"	038° 04' 35.10"	Картометрический метод	5.00	–
1199	390777.91	1222401.94	052° 21' 39.16"	038° 04' 35.50"	Картометрический метод	5.00	–
1200	390779.93	1222406.92	052° 21' 39.23"	038° 04' 35.76"	Картометрический метод	5.00	–
1201	390786.19	1222410.29	052° 21' 39.43"	038° 04' 35.93"	Картометрический метод	5.00	–
1202	390790.70	1222410.56	052° 21' 39.58"	038° 04' 35.95"	Картометрический метод	5.00	–
1203	390797.84	1222409.01	052° 21' 39.81"	038° 04' 35.86"	Картометрический метод	5.00	–
1204	390801.95	1222411.36	052° 21' 39.94"	038° 04' 35.99"	Картометрический метод	5.00	–
1205	390808.75	1222421.67	052° 21' 40.17"	038° 04' 36.53"	Картометрический метод	5.00	–
1206	390812.86	1222423.69	052° 21' 40.30"	038° 04' 36.63"	Картометрический метод	5.00	–
1207	390817.50	1222423.96	052° 21' 40.45"	038° 04' 36.65"	Картометрический метод	5.00	–
1208	390825.18	1222426.04	052° 21' 40.70"	038° 04' 36.76"	Картометрический метод	5.00	–
1209	390831.04	1222429.48	052° 21' 40.89"	038° 04' 36.94"	Картометрический метод	5.00	–
1210	390845.78	1222442.94	052° 21' 41.37"	038° 04' 37.64"	Картометрический метод	5.00	–
1211	390852.79	1222451.50	052° 21' 41.60"	038° 04' 38.09"	Картометрический метод	5.00	–
1212	390859.59	1222458.43	052° 21' 41.82"	038° 04' 38.46"	Картометрический метод	5.00	–
1213	390869.75	1222467.93	052° 21' 42.15"	038° 04' 38.96"	Картометрический метод	5.00	–
1214	390878.78	1222474.79	052° 21' 42.44"	038° 04' 39.32"	Картометрический метод	5.00	–
1215	390887.67	1222483.82	052° 21' 42.73"	038° 04' 39.79"	Картометрический метод	5.00	–
1216	390894.60	1222490.69	052° 21' 42.96"	038° 04' 40.15"	Картометрический метод	5.00	–
1217	390901.20	1222499.71	052° 21' 43.17"	038° 04' 40.63"	Картометрический метод	5.00	–
1218	390910.09	1222511.90	052° 21' 43.46"	038° 04' 41.27"	Картометрический метод	5.00	–
1219	390911.91	1222514.78	052° 21' 43.52"	038° 04' 41.42"	Картометрический метод	5.00	–
1220	390916.22	1222521.93	052° 21' 43.66"	038° 04' 41.80"	Картометрический метод	5.00	–
1221	390923.29	1222536.34	052° 21' 43.89"	038° 04' 42.55"	Картометрический метод	5.00	–
1222	390929.95	1222548.66	052° 21' 44.11"	038° 04' 43.20"	Картометрический метод	5.00	–
1223	390935.47	1222560.58	052° 21' 44.29"	038° 04' 43.83"	Картометрический метод	5.00	–
1224	390941.87	1222570.81	052° 21' 44.50"	038° 04' 44.37"	Картометрический метод	5.00	–
1225	390949.61	1222580.51	052° 21' 44.75"	038° 04' 44.88"	Картометрический метод	5.00	–

1226	390957.90	1222592.36	052° 21' 45.02"	038° 04' 45.51"	Картометрический метод	5.00	–
1227	390958.97	1222598.09	052° 21' 45.06"	038° 04' 45.81"	Картометрический метод	5.00	–
1228	390958.17	1222604.21	052° 21' 45.03"	038° 04' 46.13"	Картометрический метод	5.00	–
1229	390952.64	1222611.69	052° 21' 44.86"	038° 04' 46.53"	Картометрический метод	5.00	–
1230	390952.85	1222616.40	052° 21' 44.86"	038° 04' 46.78"	Картометрический метод	5.00	–
1231	390957.83	1222621.18	052° 21' 45.03"	038° 04' 47.03"	Картометрический метод	5.00	–
1232	390960.19	1222627.04	052° 21' 45.10"	038° 04' 47.34"	Картометрический метод	5.00	–
1233	390960.86	1222633.30	052° 21' 45.13"	038° 04' 47.67"	Картометрический метод	5.00	–
1234	390956.82	1222643.47	052° 21' 45.00"	038° 04' 48.21"	Картометрический метод	5.00	–
1235	390954.06	1222654.51	052° 21' 44.91"	038° 04' 48.79"	Картометрический метод	5.00	–
1236	390949.34	1222671.62	052° 21' 44.76"	038° 04' 49.70"	Картометрический метод	5.00	–
1237	390949.28	1222676.26	052° 21' 44.76"	038° 04' 49.94"	Картометрический метод	5.00	–
1238	390952.82	1222679.95	052° 21' 44.87"	038° 04' 50.14"	Картометрический метод	5.00	–
1239	390955.40	1222684.86	052° 21' 44.96"	038° 04' 50.39"	Картометрический метод	5.00	–
1240	390952.44	1222693.84	052° 21' 44.86"	038° 04' 50.87"	Картометрический метод	5.00	–
1241	390951.84	1222701.31	052° 21' 44.85"	038° 04' 51.26"	Картометрический метод	5.00	–
1242	390952.44	1222707.24	052° 21' 44.87"	038° 04' 51.58"	Картометрический метод	5.00	–
1243	390951.50	1222712.76	052° 21' 44.84"	038° 04' 51.87"	Картометрический метод	5.00	–
1244	390945.84	1222719.22	052° 21' 44.66"	038° 04' 52.21"	Картометрический метод	5.00	–
1245	390940.73	1222729.79	052° 21' 44.49"	038° 04' 52.77"	Картометрический метод	5.00	–
1246	390936.15	1222733.77	052° 21' 44.34"	038° 04' 52.98"	Картометрический метод	5.00	–
1247	390935.41	1222738.28	052° 21' 44.32"	038° 04' 53.22"	Картометрический метод	5.00	–
1248	390941.13	1222741.17	052° 21' 44.51"	038° 04' 53.37"	Картометрический метод	5.00	–
1249	390943.15	1222746.09	052° 21' 44.57"	038° 04' 53.63"	Картометрический метод	5.00	–
1250	390944.70	1222758.21	052° 21' 44.63"	038° 04' 54.27"	Картометрический метод	5.00	–
1251	390944.63	1222769.39	052° 21' 44.63"	038° 04' 54.86"	Картометрический метод	5.00	–
1252	390942.34	1222775.38	052° 21' 44.55"	038° 04' 55.18"	Картометрический метод	5.00	–
1253	390935.20	1222780.23	052° 21' 44.32"	038° 04' 55.44"	Картометрический метод	5.00	–
1254	390919.04	1222782.31	052° 21' 43.80"	038° 04' 55.55"	Картометрический метод	5.00	–
1255	390906.99	1222786.42	052° 21' 43.41"	038° 04' 55.78"	Картометрический метод	5.00	–
1256	390898.84	1222788.31	052° 21' 43.15"	038° 04' 55.88"	Картометрический метод	5.00	–
1257	390894.06	1222788.37	052° 21' 42.99"	038° 04' 55.88"	Картометрический метод	5.00	–
1258	390886.39	1222785.95	052° 21' 42.74"	038° 04' 55.76"	Картометрический метод	5.00	–
1259	390877.30	1222783.73	052° 21' 42.45"	038° 04' 55.64"	Картометрический метод	5.00	–
1260	390863.96	1222779.82	052° 21' 42.02"	038° 04' 55.44"	Картометрический метод	5.00	–
1261	390850.83	1222774.98	052° 21' 41.59"	038° 04' 55.19"	Картометрический метод	5.00	–
1262	390838.44	1222766.89	052° 21' 41.19"	038° 04' 54.76"	Картометрический метод	5.00	–
1263	390828.41	1222757.87	052° 21' 40.86"	038° 04' 54.29"	Картометрический метод	5.00	–

1264	390806.12	1222741.17	052° 21' 40.14"	038° 04' 53.41"	Картометрический метод	5.00	–
1265	390784.91	1222731.48	052° 21' 39.45"	038° 04' 52.91"	Картометрический метод	5.00	–
1266	390765.92	1222719.09	052° 21' 38.83"	038° 04' 52.26"	Картометрический метод	5.00	–
1267	390754.07	1222711.68	052° 21' 38.45"	038° 04' 51.87"	Картометрический метод	5.00	–
1268	390733.60	1222702.93	052° 21' 37.79"	038° 04' 51.41"	Картометрический метод	5.00	–
1269	390715.69	1222696.19	052° 21' 37.21"	038° 04' 51.06"	Картометрический метод	5.00	–
1270	390702.90	1222692.69	052° 21' 36.79"	038° 04' 50.88"	Картометрический метод	5.00	–
1271	390679.33	1222683.67	052° 21' 36.03"	038° 04' 50.41"	Картометрический метод	5.00	–
1272	390666.13	1222678.21	052° 21' 35.60"	038° 04' 50.13"	Картометрический метод	5.00	–
1273	390658.12	1222676.06	052° 21' 35.34"	038° 04' 50.02"	Картометрический метод	5.00	–
1274	390654.01	1222672.83	052° 21' 35.21"	038° 04' 49.85"	Картометрический метод	5.00	–
1275	390641.82	1222666.03	052° 21' 34.81"	038° 04' 49.49"	Картометрический метод	5.00	–
1276	390628.15	1222660.30	052° 21' 34.37"	038° 04' 49.19"	Картометрический метод	5.00	–
1277	390613.95	1222656.94	052° 21' 33.91"	038° 04' 49.02"	Картометрический метод	5.00	–
1278	390590.25	1222652.90	052° 21' 33.14"	038° 04' 48.81"	Картометрический метод	5.00	–
1279	390570.54	1222650.01	052° 21' 32.50"	038° 04' 48.67"	Картометрический метод	5.00	–
1280	390561.49	1222648.92	052° 21' 32.21"	038° 04' 48.61"	Картометрический метод	5.00	–
1281	390538.33	1222647.51	052° 21' 31.46"	038° 04' 48.54"	Картометрический метод	5.00	–
1282	390520.22	1222645.15	052° 21' 30.87"	038° 04' 48.42"	Картометрический метод	5.00	–
1283	390513.68	1222644.95	052° 21' 30.66"	038° 04' 48.42"	Картометрический метод	5.00	–
1284	390505.00	1222646.10	052° 21' 30.38"	038° 04' 48.48"	Картометрический метод	5.00	–
1285	390494.76	1222650.07	052° 21' 30.05"	038° 04' 48.69"	Картометрический метод	5.00	–
1286	390488.84	1222655.12	052° 21' 29.86"	038° 04' 48.96"	Картометрический метод	5.00	–
1287	390481.84	1222663.80	052° 21' 29.63"	038° 04' 49.42"	Картометрический метод	5.00	–
1288	390474.90	1222675.25	052° 21' 29.41"	038° 04' 50.03"	Картометрический метод	5.00	–
1289	390472.21	1222682.66	052° 21' 29.33"	038° 04' 50.42"	Картометрический метод	5.00	–
1290	390471.60	1222689.80	052° 21' 29.31"	038° 04' 50.80"	Картометрический метод	5.00	–
1291	390469.92	1222695.86	052° 21' 29.25"	038° 04' 51.12"	Картометрический метод	5.00	–
1292	390463.79	1222704.48	052° 21' 29.06"	038° 04' 51.58"	Картометрический метод	5.00	–
1293	390461.84	1222710.80	052° 21' 29.00"	038° 04' 51.91"	Картометрический метод	5.00	–
1294	390462.04	1222717.34	052° 21' 29.00"	038° 04' 52.26"	Картометрический метод	5.00	–
1295	390460.83	1222721.85	052° 21' 28.96"	038° 04' 52.49"	Картометрический метод	5.00	–
1296	390458.81	1222729.05	052° 21' 28.90"	038° 04' 52.88"	Картометрический метод	5.00	–
1297	390456.65	1222731.21	052° 21' 28.83"	038° 04' 52.99"	Картометрический метод	5.00	–
1298	390452.75	1222730.13	052° 21' 28.70"	038° 04' 52.93"	Картометрический метод	5.00	–
1299	390446.75	1222724.74	052° 21' 28.51"	038° 04' 52.65"	Картометрический метод	5.00	–
1300	390443.32	1222722.25	052° 21' 28.40"	038° 04' 52.52"	Картометрический метод	5.00	–
1301	390438.34	1222722.59	052° 21' 28.24"	038° 04' 52.54"	Картометрический метод	5.00	–

1302	390434.03	1222725.35	052° 21' 28.10"	038° 04' 52.69"	Картометрический метод	5.00	–
1303	390433.62	1222730.26	052° 21' 28.09"	038° 04' 52.95"	Картометрический метод	5.00	–
1304	390435.10	1222738.26	052° 21' 28.14"	038° 04' 53.37"	Картометрический метод	5.00	–
1305	390435.44	1222740.10	052° 21' 28.15"	038° 04' 53.47"	Картометрический метод	5.00	–
1306	390439.35	1222750.67	052° 21' 28.27"	038° 04' 54.02"	Картометрический метод	5.00	–
1307	390442.04	1222758.68	052° 21' 28.36"	038° 04' 54.45"	Картометрический метод	5.00	–
1308	390445.34	1222765.28	052° 21' 28.47"	038° 04' 54.79"	Картометрический метод	5.00	–
1309	390449.72	1222769.52	052° 21' 28.61"	038° 04' 55.02"	Картометрический метод	5.00	–
1310	390451.06	1222773.56	052° 21' 28.66"	038° 04' 55.23"	Картометрический метод	5.00	–
1311	390451.40	1222783.06	052° 21' 28.67"	038° 04' 55.73"	Картометрический метод	5.00	–
1312	390451.35	1222789.38	052° 21' 28.67"	038° 04' 56.07"	Картометрический метод	5.00	–
1313	390451.67	1222793.61	052° 21' 28.68"	038° 04' 56.29"	Картометрический метод	5.00	–
1314	390454.56	1222799.55	052° 21' 28.78"	038° 04' 56.60"	Картометрический метод	5.00	–
1315	390458.27	1222806.96	052° 21' 28.90"	038° 04' 56.99"	Картометрический метод	5.00	–
1316	390463.05	1222817.06	052° 21' 29.05"	038° 04' 57.52"	Картометрический метод	5.00	–
1317	390465.27	1222824.26	052° 21' 29.13"	038° 04' 57.90"	Картометрический метод	5.00	–
1318	390466.89	1222831.40	052° 21' 29.18"	038° 04' 58.28"	Картометрический метод	5.00	–
1319	390466.55	1222838.61	052° 21' 29.17"	038° 04' 58.66"	Картометрический метод	5.00	–
1320	390464.93	1222847.76	052° 21' 29.12"	038° 04' 59.15"	Картометрический метод	5.00	–
1321	390465.61	1222850.47	052° 21' 29.14"	038° 04' 59.29"	Картометрический метод	5.00	–
1322	390460.02	1222852.88	052° 21' 28.96"	038° 04' 59.42"	Картометрический метод	5.00	–
1323	390459.92	1222856.07	052° 21' 28.96"	038° 04' 59.59"	Картометрический метод	5.00	–
1324	390464.40	1222863.99	052° 21' 29.11"	038° 05' 00.00"	Картометрический метод	5.00	–
1325	390467.82	1222873.48	052° 21' 29.22"	038° 05' 00.50"	Картометрический метод	5.00	–
1326	390471.30	1222878.63	052° 21' 29.33"	038° 05' 00.78"	Картометрический метод	5.00	–
1327	390481.09	1222889.24	052° 21' 29.65"	038° 05' 01.33"	Картометрический метод	5.00	–
1328	390489.04	1222900.49	052° 21' 29.91"	038° 05' 01.92"	Картометрический метод	5.00	–
1329	390495.77	1222910.32	052° 21' 30.13"	038° 05' 02.44"	Картометрический метод	5.00	–
1330	390500.99	1222926.78	052° 21' 30.30"	038° 05' 03.31"	Картометрический метод	5.00	–
1331	390504.53	1222936.51	052° 21' 30.42"	038° 05' 03.82"	Картометрический метод	5.00	–
1332	390508.63	1222957.86	052° 21' 30.55"	038° 05' 04.95"	Картометрический метод	5.00	–
1333	390512.67	1222978.39	052° 21' 30.69"	038° 05' 06.03"	Картометрический метод	5.00	–
1334	390516.72	1222995.83	052° 21' 30.82"	038° 05' 06.96"	Картометрический метод	5.00	–
1335	390519.21	1223012.33	052° 21' 30.91"	038° 05' 07.83"	Картометрический метод	5.00	–
1336	390517.25	1223021.83	052° 21' 30.84"	038° 05' 08.33"	Картометрический метод	5.00	–
1337	390507.70	1223035.60	052° 21' 30.54"	038° 05' 09.06"	Картометрический метод	5.00	–
1338	390501.83	1223045.53	052° 21' 30.35"	038° 05' 09.59"	Картометрический метод	5.00	–
1339	390493.69	1223054.89	052° 21' 30.09"	038° 05' 10.08"	Картометрический метод	5.00	–

1340	390482.98	1223064.72	052° 21' 29.74"	038° 05' 10.60"	Картометрический метод	5.00	–
1341	390474.02	1223070.24	052° 21' 29.45"	038° 05' 10.90"	Картометрический метод	5.00	–
1342	390472.21	1223073.40	052° 21' 29.40"	038° 05' 11.07"	Картометрический метод	5.00	–
1343	390469.51	1223074.48	052° 21' 29.31"	038° 05' 11.12"	Картометрический метод	5.00	–
1344	390458.74	1223074.41	052° 21' 28.96"	038° 05' 11.12"	Картометрический метод	5.00	–
1345	390453.22	1223079.26	052° 21' 28.78"	038° 05' 11.38"	Картометрический метод	5.00	–
1346	390447.09	1223081.82	052° 21' 28.58"	038° 05' 11.52"	Картометрический метод	5.00	–
1347	390431.54	1223083.03	052° 21' 28.08"	038° 05' 11.59"	Картометрический метод	5.00	–
1348	390421.84	1223085.79	052° 21' 27.77"	038° 05' 11.74"	Картометрический метод	5.00	–
1349	390411.27	1223091.32	052° 21' 27.43"	038° 05' 12.03"	Картометрический метод	5.00	–
1350	390392.75	1223101.35	052° 21' 26.83"	038° 05' 12.57"	Картометрический метод	5.00	–
1351	390372.95	1223113.20	052° 21' 26.19"	038° 05' 13.20"	Картометрический метод	5.00	–
1352	390362.32	1223119.87	052° 21' 25.85"	038° 05' 13.55"	Картометрический метод	5.00	–
1353	390351.88	1223132.32	052° 21' 25.51"	038° 05' 14.21"	Картометрический метод	5.00	–
1354	390343.26	1223148.35	052° 21' 25.24"	038° 05' 15.06"	Картометрический метод	5.00	–
1355	390336.93	1223162.09	052° 21' 25.03"	038° 05' 15.79"	Картометрический метод	5.00	–
1356	390331.54	1223176.90	052° 21' 24.86"	038° 05' 16.58"	Картометрический метод	5.00	–
1357	390320.63	1223194.95	052° 21' 24.51"	038° 05' 17.53"	Картометрический метод	5.00	–
1358	390313.63	1223210.77	052° 21' 24.29"	038° 05' 18.37"	Картометрический метод	5.00	–
1359	390313.43	1223218.92	052° 21' 24.28"	038° 05' 18.80"	Картометрический метод	5.00	–
1360	390314.98	1223224.91	052° 21' 24.34"	038° 05' 19.12"	Картометрический метод	5.00	–
1361	390319.56	1223234.00	052° 21' 24.49"	038° 05' 19.60"	Картометрический метод	5.00	–
1362	390324.74	1223237.43	052° 21' 24.65"	038° 05' 19.78"	Картометрический метод	5.00	–
1363	390328.72	1223236.36	052° 21' 24.78"	038° 05' 19.72"	Картометрический метод	5.00	–
1364	390339.02	1223239.59	052° 21' 25.12"	038° 05' 19.89"	Картометрический метод	5.00	–
1365	390344.83	1223242.02	052° 21' 25.30"	038° 05' 20.01"	Картометрический метод	5.00	–
1366	390348.98	1223243.76	052° 21' 25.44"	038° 05' 20.10"	Картометрический метод	5.00	–
1367	390355.31	1223248.48	052° 21' 25.64"	038° 05' 20.35"	Картометрический метод	5.00	–
1368	390358.48	1223252.58	052° 21' 25.75"	038° 05' 20.57"	Картометрический метод	5.00	–
1369	390360.03	1223258.58	052° 21' 25.80"	038° 05' 20.88"	Картометрический метод	5.00	–
1370	390359.42	1223265.71	052° 21' 25.78"	038° 05' 21.26"	Картометрический метод	5.00	–
1371	390362.18	1223274.40	052° 21' 25.87"	038° 05' 21.72"	Картометрический метод	5.00	–
1372	390366.96	1223279.18	052° 21' 26.03"	038° 05' 21.97"	Картометрический метод	5.00	–
1373	390375.31	1223280.39	052° 21' 26.30"	038° 05' 22.03"	Картометрический метод	5.00	–
1374	390381.84	1223280.12	052° 21' 26.51"	038° 05' 22.02"	Картометрический метод	5.00	–
1375	390388.64	1223274.47	052° 21' 26.73"	038° 05' 21.72"	Картометрический метод	5.00	–
1376	390396.25	1223269.42	052° 21' 26.97"	038° 05' 21.45"	Картометрический метод	5.00	–
1377	390399.89	1223269.49	052° 21' 27.09"	038° 05' 21.45"	Картометрический метод	5.00	–

1378	390404.80	1223272.04	052° 21' 27.25"	038° 05' 21.58"	Картометрический метод	5.00	–
1379	390411.20	1223282.14	052° 21' 27.46"	038° 05' 22.11"	Картометрический метод	5.00	–
1380	390416.45	1223290.49	052° 21' 27.63"	038° 05' 22.55"	Картометрический метод	5.00	–
1381	390421.37	1223295.95	052° 21' 27.79"	038° 05' 22.84"	Картометрический метод	5.00	–
1382	390425.48	1223302.48	052° 21' 27.92"	038° 05' 23.18"	Картометрический метод	5.00	–
1383	390426.69	1223309.21	052° 21' 27.96"	038° 05' 23.54"	Картометрический метод	5.00	–
1384	390429.85	1223318.03	052° 21' 28.07"	038° 05' 24.01"	Картометрический метод	5.00	–
1385	390429.99	1223326.65	052° 21' 28.07"	038° 05' 24.46"	Картометрический метод	5.00	–
1386	390426.55	1223337.76	052° 21' 27.97"	038° 05' 25.05"	Картометрический метод	5.00	–
1387	390422.92	1223343.69	052° 21' 27.85"	038° 05' 25.36"	Картометрический метод	5.00	–
1388	390415.98	1223349.61	052° 21' 27.63"	038° 05' 25.68"	Картометрический метод	5.00	–
1389	390408.44	1223353.92	052° 21' 27.38"	038° 05' 25.91"	Картометрический метод	5.00	–
1390	390403.79	1223361.13	052° 21' 27.23"	038° 05' 26.29"	Картометрический метод	5.00	–
1391	390402.45	1223365.17	052° 21' 27.19"	038° 05' 26.50"	Картометрический метод	5.00	–
1392	390399.42	1223367.86	052° 21' 27.09"	038° 05' 26.65"	Картометрический метод	5.00	–
1393	390393.09	1223369.61	052° 21' 26.89"	038° 05' 26.74"	Картометрический метод	5.00	–
1394	390389.99	1223373.92	052° 21' 26.79"	038° 05' 26.97"	Картометрический метод	5.00	–
1395	390385.07	1223379.24	052° 21' 26.63"	038° 05' 27.25"	Картометрический метод	5.00	–
1396	390382.45	1223383.62	052° 21' 26.55"	038° 05' 27.48"	Картометрический метод	5.00	–
1397	390383.26	1223392.84	052° 21' 26.57"	038° 05' 27.97"	Картометрический метод	5.00	–
1398	390386.96	1223404.83	052° 21' 26.70"	038° 05' 28.60"	Картометрический метод	5.00	–
1399	390385.28	1223416.95	052° 21' 26.64"	038° 05' 29.24"	Картометрический метод	5.00	–
1400	390384.60	1223433.11	052° 21' 26.62"	038° 05' 30.10"	Картометрический метод	5.00	–
1401	390382.38	1223443.48	052° 21' 26.55"	038° 05' 30.65"	Картометрический метод	5.00	–
1402	390376.93	1223451.69	052° 21' 26.38"	038° 05' 31.08"	Картометрический метод	5.00	–
1403	390372.62	1223458.36	052° 21' 26.24"	038° 05' 31.44"	Картометрический метод	5.00	–
1404	390363.33	1223472.50	052° 21' 25.94"	038° 05' 32.19"	Картометрический метод	5.00	–
1405	390356.52	1223482.06	052° 21' 25.73"	038° 05' 32.69"	Картометрический метод	5.00	–
1406	390348.51	1223495.06	052° 21' 25.47"	038° 05' 33.38"	Картометрический метод	5.00	–
1407	390339.76	1223508.59	052° 21' 25.19"	038° 05' 34.10"	Картометрический метод	5.00	–
1408	390322.12	1223528.12	052° 21' 24.62"	038° 05' 35.14"	Картометрический метод	5.00	–
1409	390311.68	1223541.65	052° 21' 24.28"	038° 05' 35.85"	Картометрический метод	5.00	–
1410	390305.82	1223550.95	052° 21' 24.10"	038° 05' 36.35"	Картометрический метод	5.00	–
1411	390299.29	1223556.20	052° 21' 23.89"	038° 05' 36.63"	Картометрический метод	5.00	–
1412	390287.37	1223572.29	052° 21' 23.50"	038° 05' 37.48"	Картометрический метод	5.00	–
1413	390278.42	1223583.07	052° 21' 23.22"	038° 05' 38.05"	Картометрический метод	5.00	–
1414	390271.14	1223588.65	052° 21' 22.98"	038° 05' 38.35"	Картометрический метод	5.00	–
1415	390255.79	1223596.60	052° 21' 22.49"	038° 05' 38.77"	Картометрический метод	5.00	–

1416	390247.78	1223601.38	052° 21' 22.23"	038° 05' 39.03"	Картометрический метод	5.00	–
1417	390241.04	1223609.66	052° 21' 22.01"	038° 05' 39.47"	Картометрический метод	5.00	–
1418	390238.15	1223617.68	052° 21' 21.92"	038° 05' 39.89"	Картометрический метод	5.00	–
1419	390235.32	1223629.39	052° 21' 21.83"	038° 05' 40.51"	Картометрический метод	5.00	–
1420	390230.88	1223636.33	052° 21' 21.69"	038° 05' 40.88"	Картометрический метод	5.00	–
1421	390224.95	1223641.11	052° 21' 21.50"	038° 05' 41.13"	Картометрический метод	5.00	–
1422	390218.22	1223647.17	052° 21' 21.28"	038° 05' 41.46"	Картометрический метод	5.00	–
1423	390211.21	1223650.27	052° 21' 21.05"	038° 05' 41.62"	Картометрический метод	5.00	–
1424	390206.50	1223655.38	052° 21' 20.90"	038° 05' 41.89"	Картометрический метод	5.00	–
1425	390197.88	1223667.84	052° 21' 20.63"	038° 05' 42.55"	Картометрический метод	5.00	–
1426	390194.65	1223675.11	052° 21' 20.52"	038° 05' 42.94"	Картометрический метод	5.00	–
1427	390191.55	1223683.40	052° 21' 20.42"	038° 05' 43.38"	Картометрический метод	5.00	–
1428	390186.23	1223690.26	052° 21' 20.25"	038° 05' 43.74"	Картометрический метод	5.00	–
1429	390178.96	1223694.37	052° 21' 20.02"	038° 05' 43.96"	Картометрический метод	5.00	–
1430	390171.42	1223701.91	052° 21' 19.77"	038° 05' 44.36"	Картометрический метод	5.00	–
1431	390161.39	1223708.85	052° 21' 19.45"	038° 05' 44.73"	Картометрический метод	5.00	–
1432	390146.78	1223719.69	052° 21' 18.98"	038° 05' 45.31"	Картометрический метод	5.00	–
1433	390141.93	1223726.83	052° 21' 18.83"	038° 05' 45.69"	Картометрический метод	5.00	–
1434	390140.24	1223733.29	052° 21' 18.77"	038° 05' 46.03"	Картометрический метод	5.00	–
1435	390138.36	1223747.57	052° 21' 18.71"	038° 05' 46.78"	Картометрический метод	5.00	–
1436	390138.83	1223762.65	052° 21' 18.73"	038° 05' 47.58"	Картометрический метод	5.00	–
1437	390141.93	1223771.27	052° 21' 18.83"	038° 05' 48.04"	Картометрический метод	5.00	–
1438	390144.55	1223787.16	052° 21' 18.92"	038° 05' 48.87"	Картометрический метод	5.00	–
1439	390148.05	1223794.77	052° 21' 19.04"	038° 05' 49.28"	Картометрический метод	5.00	–
1440	390153.44	1223800.09	052° 21' 19.21"	038° 05' 49.55"	Картометрический метод	5.00	–
1441	390158.96	1223804.40	052° 21' 19.39"	038° 05' 49.78"	Картометрический метод	5.00	–
1442	390164.42	1223811.40	052° 21' 19.57"	038° 05' 50.15"	Картометрический метод	5.00	–
1443	390165.22	1223816.45	052° 21' 19.59"	038° 05' 50.42"	Картометрический метод	5.00	–
1444	390163.68	1223823.18	052° 21' 19.55"	038° 05' 50.77"	Картометрический метод	5.00	–
1445	390164.35	1223828.23	052° 21' 19.57"	038° 05' 51.04"	Картометрический метод	5.00	–
1446	390163.20	1223835.51	052° 21' 19.53"	038° 05' 51.42"	Картометрический метод	5.00	–
1447	390159.16	1223843.52	052° 21' 19.40"	038° 05' 51.85"	Картометрический метод	5.00	–
1448	390152.90	1223851.73	052° 21' 19.20"	038° 05' 52.28"	Картометрический метод	5.00	–
1449	390150.88	1223859.95	052° 21' 19.14"	038° 05' 52.72"	Картометрический метод	5.00	–
1450	390145.97	1223878.26	052° 21' 18.98"	038° 05' 53.69"	Картометрический метод	5.00	–
1451	390144.22	1223894.49	052° 21' 18.93"	038° 05' 54.55"	Картометрический метод	5.00	–
1452	390143.81	1223908.03	052° 21' 18.92"	038° 05' 55.26"	Картометрический метод	5.00	–
1453	390145.83	1223913.21	052° 21' 18.98"	038° 05' 55.53"	Картометрический метод	5.00	–

1454	390148.86	1223922.50	052° 21' 19.08"	038° 05' 56.02"	Картометрический метод	5.00	–
1455	390149.81	1223930.45	052° 21' 19.12"	038° 05' 56.44"	Картометрический метод	5.00	–
1456	390147.25	1223937.05	052° 21' 19.03"	038° 05' 56.79"	Картометрический метод	5.00	–
1457	390141.99	1223945.33	052° 21' 18.86"	038° 05' 57.23"	Картометрический метод	5.00	–
1458	390140.92	1223950.24	052° 21' 18.83"	038° 05' 57.49"	Картометрический метод	5.00	–
1459	390139.37	1223971.46	052° 21' 18.78"	038° 05' 58.61"	Картометрический метод	5.00	–
1460	390138.96	1223983.44	052° 21' 18.77"	038° 05' 59.25"	Картометрический метод	5.00	–
1461	390141.25	1223992.46	052° 21' 18.85"	038° 05' 59.72"	Картометрический метод	5.00	–
1462	390147.92	1224001.55	052° 21' 19.07"	038° 06' 00.20"	Картометрический метод	5.00	–
1463	390158.09	1224010.71	052° 21' 19.40"	038° 06' 00.68"	Картометрический метод	5.00	–
1464	390165.63	1224013.94	052° 21' 19.64"	038° 06' 00.85"	Картометрический метод	5.00	–
1465	390176.27	1224017.85	052° 21' 19.99"	038° 06' 01.05"	Картометрический метод	5.00	–
1466	390181.65	1224018.86	052° 21' 20.16"	038° 06' 01.11"	Картометрический метод	5.00	–
1467	390193.64	1224018.05	052° 21' 20.55"	038° 06' 01.06"	Картометрический метод	5.00	–
1468	390201.65	1224018.86	052° 21' 20.81"	038° 06' 01.10"	Картометрический метод	5.00	–
1469	390207.11	1224023.17	052° 21' 20.98"	038° 06' 01.33"	Картометрический метод	5.00	–
1470	390209.33	1224027.95	052° 21' 21.06"	038° 06' 01.58"	Картометрический метод	5.00	–
1471	390208.52	1224039.53	052° 21' 21.03"	038° 06' 02.19"	Картометрический метод	5.00	–
1472	390210.34	1224046.94	052° 21' 21.09"	038° 06' 02.58"	Картометрический метод	5.00	–
1473	390217.01	1224053.54	052° 21' 21.31"	038° 06' 02.93"	Картометрический метод	5.00	–
1474	390224.48	1224056.16	052° 21' 21.55"	038° 06' 03.07"	Картометрический метод	5.00	–
1475	390234.98	1224059.46	052° 21' 21.89"	038° 06' 03.24"	Картометрический метод	5.00	–
1476	390242.46	1224059.46	052° 21' 22.13"	038° 06' 03.23"	Картометрический метод	5.00	–
1477	390247.85	1224058.79	052° 21' 22.31"	038° 06' 03.20"	Картометрический метод	5.00	–
1478	390254.98	1224060.34	052° 21' 22.54"	038° 06' 03.28"	Картометрический метод	5.00	–
1479	390259.36	1224062.56	052° 21' 22.68"	038° 06' 03.39"	Картометрический метод	5.00	–
1480	390263.06	1224062.83	052° 21' 22.80"	038° 06' 03.41"	Картометрический метод	5.00	–
1481	390272.15	1224058.72	052° 21' 23.10"	038° 06' 03.19"	Картометрический метод	5.00	–
1482	390283.60	1224056.70	052° 21' 23.47"	038° 06' 03.08"	Картометрический метод	5.00	–
1483	390290.74	1224053.47	052° 21' 23.70"	038° 06' 02.90"	Картометрический метод	5.00	–
1484	390294.98	1224052.12	052° 21' 23.83"	038° 06' 02.83"	Картометрический метод	5.00	–
1485	390299.96	1224053.20	052° 21' 23.99"	038° 06' 02.89"	Картометрический метод	5.00	–
1486	390309.19	1224062.43	052° 21' 24.29"	038° 06' 03.37"	Картометрический метод	5.00	–
1487	390317.87	1224071.92	052° 21' 24.58"	038° 06' 03.87"	Картометрический метод	5.00	–
1488	390324.41	1224080.61	052° 21' 24.79"	038° 06' 04.33"	Картометрический метод	5.00	–
1489	390331.00	1224092.46	052° 21' 25.01"	038° 06' 04.95"	Картометрический метод	5.00	–
1490	390335.72	1224103.23	052° 21' 25.16"	038° 06' 05.52"	Картометрический метод	5.00	–
1491	390338.14	1224114.07	052° 21' 25.24"	038° 06' 06.09"	Картометрический метод	5.00	–

1492	390339.76	1224127.81	052° 21' 25.29"	038° 06' 06.82"	Картометрический метод	5.00	–
1493	390339.89	1224143.09	052° 21' 25.30"	038° 06' 07.63"	Картометрический метод	5.00	–
1494	390340.30	1224155.28	052° 21' 25.32"	038° 06' 08.27"	Картометрический метод	5.00	–
1495	390341.65	1224179.04	052° 21' 25.36"	038° 06' 09.52"	Картометрический метод	5.00	–
1496	390344.34	1224191.71	052° 21' 25.45"	038° 06' 10.19"	Картометрический метод	5.00	–
1497	390345.75	1224211.30	052° 21' 25.50"	038° 06' 11.23"	Картометрический метод	5.00	–
1498	390349.72	1224234.53	052° 21' 25.63"	038° 06' 12.45"	Картометрический метод	5.00	–
1499	390351.68	1224253.12	052° 21' 25.70"	038° 06' 13.44"	Картометрический метод	5.00	–
1500	390350.87	1224259.18	052° 21' 25.68"	038° 06' 13.76"	Картометрический метод	5.00	–
1501	390347.57	1224263.83	052° 21' 25.57"	038° 06' 14.00"	Картометрический метод	5.00	–
1502	390341.58	1224268.27	052° 21' 25.38"	038° 06' 14.24"	Картометрический метод	5.00	–
1503	390338.55	1224275.27	052° 21' 25.28"	038° 06' 14.61"	Картометрический метод	5.00	–
1504	390336.05	1224280.86	052° 21' 25.20"	038° 06' 14.91"	Картометрический метод	5.00	–
1505	390326.56	1224296.01	052° 21' 24.90"	038° 06' 15.71"	Картометрический метод	5.00	–
1506	390317.20	1224307.05	052° 21' 24.59"	038° 06' 16.30"	Картометрический метод	5.00	–
1507	390307.71	1224319.85	052° 21' 24.29"	038° 06' 16.97"	Картометрический метод	5.00	–
1508	390298.41	1224325.03	052° 21' 23.99"	038° 06' 17.25"	Картометрический метод	5.00	–
1509	390295.18	1224330.69	052° 21' 23.89"	038° 06' 17.55"	Картометрический метод	5.00	–
1510	390288.92	1224333.05	052° 21' 23.68"	038° 06' 17.68"	Картометрический метод	5.00	–
1511	390285.28	1224335.81	052° 21' 23.57"	038° 06' 17.82"	Картометрический метод	5.00	–
1512	390283.13	1224341.46	052° 21' 23.50"	038° 06' 18.12"	Картометрический метод	5.00	–
1513	390284.81	1224346.98	052° 21' 23.55"	038° 06' 18.41"	Картометрический метод	5.00	–
1514	390291.28	1224352.98	052° 21' 23.76"	038° 06' 18.73"	Картометрический метод	5.00	–
1515	390292.89	1224357.08	052° 21' 23.82"	038° 06' 18.95"	Картометрический метод	5.00	–
1516	390291.41	1224361.06	052° 21' 23.77"	038° 06' 19.16"	Картометрический метод	5.00	–
1517	390284.27	1224362.07	052° 21' 23.54"	038° 06' 19.21"	Картометрический метод	5.00	–
1518	390278.89	1224365.30	052° 21' 23.37"	038° 06' 19.38"	Картометрический метод	5.00	–
1519	390277.07	1224369.00	052° 21' 23.31"	038° 06' 19.58"	Картометрический метод	5.00	–
1520	390277.61	1224373.31	052° 21' 23.33"	038° 06' 19.81"	Картометрический метод	5.00	–
1521	390283.06	1224375.53	052° 21' 23.50"	038° 06' 19.92"	Картометрический метод	5.00	–
1522	390289.12	1224379.04	052° 21' 23.70"	038° 06' 20.11"	Картометрический метод	5.00	–
1523	390297.13	1224377.69	052° 21' 23.96"	038° 06' 20.03"	Картометрический метод	5.00	–
1524	390304.74	1224375.06	052° 21' 24.20"	038° 06' 19.89"	Картометрический метод	5.00	–
1525	390315.58	1224374.52	052° 21' 24.55"	038° 06' 19.86"	Картометрический метод	5.00	–
1526	390321.98	1224375.80	052° 21' 24.76"	038° 06' 19.93"	Картометрический метод	5.00	–
1527	390325.42	1224379.84	052° 21' 24.87"	038° 06' 20.14"	Картометрический метод	5.00	–
1528	390326.36	1224383.35	052° 21' 24.90"	038° 06' 20.32"	Картометрический метод	5.00	–
1529	390323.40	1224386.78	052° 21' 24.81"	038° 06' 20.51"	Картометрический метод	5.00	–

1530	390321.04	1224391.09	052° 21' 24.73"	038° 06' 20.73"	Картометрический метод	5.00	–
1531	390321.17	1224398.70	052° 21' 24.74"	038° 06' 21.14"	Картометрический метод	5.00	–
1532	390319.29	1224404.89	052° 21' 24.68"	038° 06' 21.46"	Картометрический метод	5.00	–
1533	390317.67	1224410.82	052° 21' 24.63"	038° 06' 21.78"	Картометрический метод	5.00	–
1534	390316.46	1224420.72	052° 21' 24.59"	038° 06' 22.30"	Картометрический метод	5.00	–
1535	390317.60	1224431.89	052° 21' 24.63"	038° 06' 22.89"	Картометрический метод	5.00	–
1536	390319.76	1224446.91	052° 21' 24.70"	038° 06' 23.68"	Картометрический метод	5.00	–
1537	390319.02	1224456.54	052° 21' 24.68"	038° 06' 24.19"	Картометрический метод	5.00	–
1538	390317.94	1224468.66	052° 21' 24.65"	038° 06' 24.83"	Картометрический метод	5.00	–
1539	390319.96	1224476.60	052° 21' 24.71"	038° 06' 25.25"	Картометрический метод	5.00	–
1540	390318.68	1224492.16	052° 21' 24.67"	038° 06' 26.08"	Картометрический метод	5.00	–
1541	390317.13	1224500.64	052° 21' 24.63"	038° 06' 26.52"	Картометрический метод	5.00	–
1542	390312.82	1224513.03	052° 21' 24.49"	038° 06' 27.18"	Картометрический метод	5.00	–
1543	390314.44	1224520.24	052° 21' 24.54"	038° 06' 27.56"	Картометрический метод	5.00	–
1544	390316.12	1224526.57	052° 21' 24.60"	038° 06' 27.89"	Картометрический метод	5.00	–
1545	390314.24	1224532.43	052° 21' 24.54"	038° 06' 28.20"	Картометрический метод	5.00	–
1546	390307.91	1224541.38	052° 21' 24.33"	038° 06' 28.68"	Картометрический метод	5.00	–
1547	390301.92	1224544.82	052° 21' 24.14"	038° 06' 28.86"	Картометрический метод	5.00	–
1548	390295.05	1224544.55	052° 21' 23.92"	038° 06' 28.85"	Картометрический метод	5.00	–
1549	390291.61	1224545.49	052° 21' 23.81"	038° 06' 28.90"	Картометрический метод	5.00	–
1550	390279.36	1224551.28	052° 21' 23.41"	038° 06' 29.21"	Картометрический метод	5.00	–
1551	390266.97	1224557.95	052° 21' 23.01"	038° 06' 29.57"	Картометрический метод	5.00	–
1552	390256.94	1224561.24	052° 21' 22.69"	038° 06' 29.74"	Картометрический метод	5.00	–
1553	390243.74	1224565.96	052° 21' 22.26"	038° 06' 30.00"	Картометрический метод	5.00	–
1554	390236.67	1224569.86	052° 21' 22.03"	038° 06' 30.20"	Картометрический метод	5.00	–
1555	390229.66	1224572.62	052° 21' 21.81"	038° 06' 30.35"	Картометрический метод	5.00	–
1556	390220.64	1224573.77	052° 21' 21.52"	038° 06' 30.42"	Картометрический метод	5.00	–
1557	390216.17	1224575.30	052° 21' 21.37"	038° 06' 30.50"	Картометрический метод	5.00	–
1558	390214.72	1224577.81	052° 21' 21.33"	038° 06' 30.63"	Картометрический метод	5.00	–
1559	390216.31	1224585.08	052° 21' 21.38"	038° 06' 31.01"	Картометрический метод	5.00	–
1560	390217.68	1224589.04	052° 21' 21.42"	038° 06' 31.22"	Картометрический метод	5.00	–
1561	390219.81	1224591.30	052° 21' 21.49"	038° 06' 31.34"	Картометрический метод	5.00	–
1562	390219.46	1224593.61	052° 21' 21.48"	038° 06' 31.46"	Картометрический метод	5.00	–
1563	390210.81	1224595.38	052° 21' 21.20"	038° 06' 31.56"	Картометрический метод	5.00	–
1564	390205.29	1224598.62	052° 21' 21.02"	038° 06' 31.73"	Картометрический метод	5.00	–
1565	390196.33	1224606.56	052° 21' 20.74"	038° 06' 32.15"	Картометрический метод	5.00	–
1566	390190.00	1224613.90	052° 21' 20.53"	038° 06' 32.54"	Картометрический метод	5.00	–
1567	390186.50	1224622.52	052° 21' 20.42"	038° 06' 33.00"	Картометрический метод	5.00	–

1568	390185.96	1224629.59	052° 21' 20.40"	038° 06' 33.37"	Картометрический метод	5.00	–
1569	390189.33	1224638.68	052° 21' 20.51"	038° 06' 33.85"	Картометрический метод	5.00	–
1570	390191.22	1224648.11	052° 21' 20.58"	038° 06' 34.35"	Картометрический метод	5.00	–
1571	390189.60	1224653.76	052° 21' 20.53"	038° 06' 34.65"	Картометрический метод	5.00	–
1572	390179.97	1224664.87	052° 21' 20.22"	038° 06' 35.24"	Картометрический метод	5.00	–
1573	390173.64	1224670.13	052° 21' 20.01"	038° 06' 35.52"	Картометрический метод	5.00	–
1574	390164.89	1224675.04	052° 21' 19.73"	038° 06' 35.78"	Картометрический метод	5.00	–
1575	390155.93	1224676.93	052° 21' 19.44"	038° 06' 35.88"	Картометрический метод	5.00	–
1576	390144.08	1224679.69	052° 21' 19.06"	038° 06' 36.03"	Картометрический метод	5.00	–
1577	390127.99	1224682.58	052° 21' 18.54"	038° 06' 36.19"	Картометрический метод	5.00	–
1578	390122.47	1224684.40	052° 21' 18.36"	038° 06' 36.29"	Картометрический метод	5.00	–
1579	390113.92	1224688.44	052° 21' 18.08"	038° 06' 36.50"	Картометрический метод	5.00	–
1580	390108.73	1224689.11	052° 21' 17.91"	038° 06' 36.54"	Картометрический метод	5.00	–
1581	390099.44	1224688.04	052° 21' 17.61"	038° 06' 36.49"	Картометрический метод	5.00	–
1582	390087.72	1224687.16	052° 21' 17.23"	038° 06' 36.44"	Картометрический метод	5.00	–
1583	390077.22	1224686.83	052° 21' 16.89"	038° 06' 36.43"	Картометрический метод	5.00	–
1584	390069.27	1224685.21	052° 21' 16.64"	038° 06' 36.34"	Картометрический метод	5.00	–
1585	390061.06	1224682.18	052° 21' 16.37"	038° 06' 36.19"	Картометрический метод	5.00	–
1586	390049.34	1224680.50	052° 21' 15.99"	038° 06' 36.10"	Картометрический метод	5.00	–
1587	390042.34	1224678.07	052° 21' 15.77"	038° 06' 35.97"	Картометрический метод	5.00	–
1588	390039.24	1224674.50	052° 21' 15.66"	038° 06' 35.79"	Картометрический метод	5.00	–
1589	390031.63	1224668.44	052° 21' 15.42"	038° 06' 35.47"	Картометрический метод	5.00	–
1590	390020.39	1224662.38	052° 21' 15.05"	038° 06' 35.15"	Картометрический метод	5.00	–
1591	390013.18	1224659.29	052° 21' 14.82"	038° 06' 34.99"	Картометрический метод	5.00	–
1592	389999.51	1224656.25	052° 21' 14.38"	038° 06' 34.83"	Картометрический метод	5.00	–
1593	389977.02	1224652.15	052° 21' 13.65"	038° 06' 34.62"	Картометрический метод	5.00	–
1594	389959.79	1224650.80	052° 21' 13.09"	038° 06' 34.56"	Картометрический метод	5.00	–
1595	389945.24	1224651.34	052° 21' 12.62"	038° 06' 34.59"	Картометрический метод	5.00	–
1596	389932.99	1224652.96	052° 21' 12.22"	038° 06' 34.68"	Картометрический метод	5.00	–
1597	389921.67	1224659.89	052° 21' 11.86"	038° 06' 35.05"	Картометрический метод	5.00	–
1598	389909.35	1224672.68	052° 21' 11.46"	038° 06' 35.73"	Картометрический метод	5.00	–
1599	389902.15	1224683.66	052° 21' 11.23"	038° 06' 36.31"	Картометрический метод	5.00	–
1600	389896.02	1224690.73	052° 21' 11.03"	038° 06' 36.68"	Картометрический метод	5.00	–
1601	389890.36	1224699.96	052° 21' 10.85"	038° 06' 37.17"	Картометрический метод	5.00	–
1602	389882.21	1224713.49	052° 21' 10.59"	038° 06' 37.89"	Картометрический метод	5.00	–
1603	389874.07	1224725.81	052° 21' 10.33"	038° 06' 38.54"	Картометрический метод	5.00	–
1604	389869.76	1224730.73	052° 21' 10.19"	038° 06' 38.80"	Картометрический метод	5.00	–
1605	389867.47	1224734.57	052° 21' 10.12"	038° 06' 39.01"	Картометрический метод	5.00	–

1606	389867.06	1224740.36	052° 21' 10.11"	038° 06' 39.31"	Картометрический метод	5.00	–
1607	389870.23	1224755.37	052° 21' 10.21"	038° 06' 40.11"	Картометрический метод	5.00	–
1608	389871.04	1224761.16	052° 21' 10.24"	038° 06' 40.41"	Картометрический метод	5.00	–
1609	389869.35	1224767.56	052° 21' 10.18"	038° 06' 40.75"	Картометрический метод	5.00	–
1610	389867.00	1224772.74	052° 21' 10.11"	038° 06' 41.02"	Картометрический метод	5.00	–
1611	389862.55	1224776.58	052° 21' 09.97"	038° 06' 41.23"	Картометрический метод	5.00	–
1612	389856.69	1224781.23	052° 21' 09.78"	038° 06' 41.48"	Картометрический метод	5.00	–
1613	389853.80	1224787.09	052° 21' 09.68"	038° 06' 41.79"	Картометрический метод	5.00	–
1614	389850.90	1224797.05	052° 21' 09.59"	038° 06' 42.31"	Картометрический метод	5.00	–
1615	389846.46	1224810.12	052° 21' 09.45"	038° 06' 43.00"	Картометрический метод	5.00	–
1616	389841.28	1224823.58	052° 21' 09.28"	038° 06' 43.72"	Картометрический метод	5.00	–
1617	389837.03	1224841.43	052° 21' 09.15"	038° 06' 44.66"	Картометрический метод	5.00	–
1618	389833.06	1224861.49	052° 21' 09.03"	038° 06' 45.72"	Картометрический метод	5.00	–
1619	389831.24	1224873.28	052° 21' 08.97"	038° 06' 46.35"	Картометрический метод	5.00	–
1620	389826.66	1224897.38	052° 21' 08.82"	038° 06' 47.62"	Картометрический метод	5.00	–
1621	389824.37	1224912.06	052° 21' 08.75"	038° 06' 48.40"	Картометрический метод	5.00	–
1622	389819.59	1224931.12	052° 21' 08.60"	038° 06' 49.40"	Картометрический метод	5.00	–
1623	389817.30	1224948.62	052° 21' 08.53"	038° 06' 50.33"	Картометрический метод	5.00	–
1624	389815.49	1224957.11	052° 21' 08.47"	038° 06' 50.78"	Картометрический метод	5.00	–
1625	389814.07	1224964.79	052° 21' 08.43"	038° 06' 51.19"	Картометрический метод	5.00	–
1626	389811.78	1224969.84	052° 21' 08.35"	038° 06' 51.45"	Картометрический метод	5.00	–
1627	389808.89	1224974.82	052° 21' 08.26"	038° 06' 51.72"	Картометрический метод	5.00	–
1628	389807.74	1224983.57	052° 21' 08.23"	038° 06' 52.18"	Картометрический метод	5.00	–
1629	389808.35	1224996.37	052° 21' 08.25"	038° 06' 52.86"	Картометрический метод	5.00	–
1630	389807.07	1225003.03	052° 21' 08.21"	038° 06' 53.21"	Картометрический метод	5.00	–
1631	389805.39	1225010.10	052° 21' 08.15"	038° 06' 53.58"	Картометрический метод	5.00	–
1632	389804.98	1225019.06	052° 21' 08.14"	038° 06' 54.05"	Картометрический метод	5.00	–
1633	389808.01	1225029.43	052° 21' 08.24"	038° 06' 54.60"	Картометрический метод	5.00	–
1634	389808.01	1225032.73	052° 21' 08.24"	038° 06' 54.78"	Картометрический метод	5.00	–
1635	389804.91	1225044.78	052° 21' 08.14"	038° 06' 55.41"	Картометрический метод	5.00	–
1636	389802.89	1225052.73	052° 21' 08.08"	038° 06' 55.83"	Картометрический метод	5.00	–
1637	389801.95	1225063.90	052° 21' 08.05"	038° 06' 56.42"	Картометрический метод	5.00	–
1638	389801.41	1225071.98	052° 21' 08.04"	038° 06' 56.85"	Картометрический метод	5.00	–
1639	389802.02	1225079.05	052° 21' 08.06"	038° 06' 57.23"	Картометрический метод	5.00	–
1640	389804.31	1225084.84	052° 21' 08.13"	038° 06' 57.53"	Картометрический метод	5.00	–
1641	389804.17	1225093.40	052° 21' 08.13"	038° 06' 57.98"	Картометрический метод	5.00	–
1642	389804.80	1225101.78	052° 21' 08.15"	038° 06' 58.43"	Картометрический метод	5.00	–
1643	389802.62	1225111.64	052° 21' 08.08"	038° 06' 58.95"	Картометрический метод	5.00	–

1644	389799.33	1225120.26	052° 21' 07.98"	038° 06' 59.40"	Картометрический метод	5.00	–
1645	389798.58	1225128.28	052° 21' 07.95"	038° 06' 59.83"	Картометрический метод	5.00	–
1646	389801.08	1225133.96	052° 21' 08.04"	038° 07' 00.13"	Картометрический метод	5.00	–
1647	389808.35	1225138.17	052° 21' 08.27"	038° 07' 00.35"	Картометрический метод	5.00	–
1648	389813.20	1225141.00	052° 21' 08.43"	038° 07' 00.50"	Картометрический метод	5.00	–
1649	389814.21	1225145.65	052° 21' 08.46"	038° 07' 00.74"	Картометрический метод	5.00	–
1650	389811.92	1225156.96	052° 21' 08.39"	038° 07' 01.34"	Картометрический метод	5.00	–
1651	389810.84	1225166.45	052° 21' 08.36"	038° 07' 01.84"	Картометрический метод	5.00	–
1652	389812.19	1225173.52	052° 21' 08.40"	038° 07' 02.21"	Картометрический метод	5.00	–
1653	389811.85	1225182.28	052° 21' 08.39"	038° 07' 02.68"	Картометрический метод	5.00	–
1654	389809.83	1225195.81	052° 21' 08.33"	038° 07' 03.39"	Картометрический метод	5.00	–
1655	389810.44	1225202.21	052° 21' 08.35"	038° 07' 03.73"	Картометрический метод	5.00	–
1656	389809.22	1225207.66	052° 21' 08.31"	038° 07' 04.02"	Картометрический метод	5.00	–
1657	389803.77	1225214.87	052° 21' 08.14"	038° 07' 04.40"	Картометрический метод	5.00	–
1658	389799.39	1225223.02	052° 21' 08.00"	038° 07' 04.83"	Картометрический метод	5.00	–
1659	389796.09	1225232.24	052° 21' 07.89"	038° 07' 05.32"	Картометрический метод	5.00	–
1660	389793.53	1225243.35	052° 21' 07.81"	038° 07' 05.91"	Картометрический метод	5.00	–
1661	389788.75	1225256.35	052° 21' 07.66"	038° 07' 06.60"	Картометрический метод	5.00	–
1662	389787.95	1225259.58	052° 21' 07.63"	038° 07' 06.77"	Картометрический метод	5.00	–
1663	389789.02	1225262.54	052° 21' 07.67"	038° 07' 06.92"	Картометрический метод	5.00	–
1664	389788.08	1225265.50	052° 21' 07.64"	038° 07' 07.08"	Картометрический метод	5.00	–
1665	389782.49	1225270.62	052° 21' 07.46"	038° 07' 07.35"	Картометрический метод	5.00	–
1666	389776.90	1225271.90	052° 21' 07.28"	038° 07' 07.42"	Картометрический метод	5.00	–
1667	389772.32	1225268.27	052° 21' 07.13"	038° 07' 07.23"	Картометрический метод	5.00	–
1668	389768.69	1225269.34	052° 21' 07.01"	038° 07' 07.29"	Картометрический метод	5.00	–
1669	389764.58	1225275.07	052° 21' 06.88"	038° 07' 07.59"	Картометрический метод	5.00	–
1670	389762.90	1225282.94	052° 21' 06.82"	038° 07' 08.01"	Картометрический метод	5.00	–
1671	389762.43	1225290.15	052° 21' 06.81"	038° 07' 08.39"	Картометрический метод	5.00	–
1672	389762.43	1225298.30	052° 21' 06.81"	038° 07' 08.82"	Картометрический метод	5.00	–
1673	389764.18	1225304.02	052° 21' 06.87"	038° 07' 09.12"	Картометрический метод	5.00	–
1674	389767.54	1225309.14	052° 21' 06.98"	038° 07' 09.39"	Картометрический метод	5.00	–
1675	389766.20	1225313.18	052° 21' 06.94"	038° 07' 09.60"	Картометрический метод	5.00	–
1676	389759.80	1225317.02	052° 21' 06.73"	038° 07' 09.81"	Картометрический метод	5.00	–
1677	389753.40	1225320.79	052° 21' 06.52"	038° 07' 10.01"	Картометрический метод	5.00	–
1678	389753.47	1225325.23	052° 21' 06.53"	038° 07' 10.24"	Картометрический метод	5.00	–
1679	389756.43	1225327.39	052° 21' 06.62"	038° 07' 10.36"	Картометрический метод	5.00	–
1680	389752.93	1225335.74	052° 21' 06.51"	038° 07' 10.80"	Картометрический метод	5.00	–
1681	389743.64	1225353.44	052° 21' 06.21"	038° 07' 11.74"	Картометрический метод	5.00	–

1682	389737.92	1225363.75	052° 21' 06.03"	038° 07' 12.28"	Картометрический метод	5.00	–
1683	389737.71	1225366.91	052° 21' 06.02"	038° 07' 12.45"	Картометрический метод	5.00	–
1684	389735.83	1225369.00	052° 21' 05.96"	038° 07' 12.56"	Картометрический метод	5.00	–
1685	389729.97	1225368.80	052° 21' 05.77"	038° 07' 12.55"	Картометрический метод	5.00	–
1686	389724.85	1225373.44	052° 21' 05.61"	038° 07' 12.80"	Картометрический метод	5.00	–
1687	389719.73	1225380.51	052° 21' 05.44"	038° 07' 13.17"	Картометрический метод	5.00	–
1688	389709.77	1225394.52	052° 21' 05.12"	038° 07' 13.92"	Картометрический метод	5.00	–
1689	389702.30	1225403.68	052° 21' 04.88"	038° 07' 14.40"	Картометрический метод	5.00	–
1690	389694.28	1225411.62	052° 21' 04.63"	038° 07' 14.82"	Картометрический метод	5.00	–
1691	389687.48	1225423.07	052° 21' 04.41"	038° 07' 15.43"	Картометрический метод	5.00	–
1692	389686.40	1225432.70	052° 21' 04.37"	038° 07' 15.94"	Картометрический метод	5.00	–
1693	389685.46	1225439.30	052° 21' 04.34"	038° 07' 16.29"	Картометрический метод	5.00	–
1694	389681.42	1225448.25	052° 21' 04.22"	038° 07' 16.76"	Картометрический метод	5.00	–
1695	389681.35	1225454.25	052° 21' 04.21"	038° 07' 17.08"	Картометрический метод	5.00	–
1696	389683.10	1225458.76	052° 21' 04.27"	038° 07' 17.32"	Картометрический метод	5.00	–
1697	389687.08	1225462.73	052° 21' 04.40"	038° 07' 17.53"	Картометрический метод	5.00	–
1698	389688.22	1225466.50	052° 21' 04.44"	038° 07' 17.73"	Картометрический метод	5.00	–
1699	389686.88	1225474.72	052° 21' 04.40"	038° 07' 18.16"	Картометрический метод	5.00	–
1700	389684.65	1225487.04	052° 21' 04.33"	038° 07' 18.81"	Картометрический метод	5.00	–
1701	389683.98	1225496.26	052° 21' 04.31"	038° 07' 19.30"	Картометрический метод	5.00	–
1702	389681.83	1225501.38	052° 21' 04.24"	038° 07' 19.57"	Картометрический метод	5.00	–
1703	389674.69	1225506.23	052° 21' 04.01"	038° 07' 19.83"	Картометрический метод	5.00	–
1704	389664.25	1225510.07	052° 21' 03.67"	038° 07' 20.03"	Картометрический метод	5.00	–
1705	389653.14	1225512.29	052° 21' 03.31"	038° 07' 20.15"	Картометрический метод	5.00	–
1706	389646.34	1225515.32	052° 21' 03.09"	038° 07' 20.32"	Картометрический метод	5.00	–
1707	389642.03	1225519.09	052° 21' 02.95"	038° 07' 20.52"	Картометрический метод	5.00	–
1708	389638.80	1225519.63	052° 21' 02.85"	038° 07' 20.55"	Картометрический метод	5.00	–
1709	389634.02	1225517.14	052° 21' 02.69"	038° 07' 20.42"	Картометрический метод	5.00	–
1710	389625.26	1225515.52	052° 21' 02.41"	038° 07' 20.33"	Картометрический метод	5.00	–
1711	389617.25	1225516.06	052° 21' 02.15"	038° 07' 20.36"	Картометрический метод	5.00	–
1712	389608.09	1225512.76	052° 21' 01.85"	038° 07' 20.19"	Картометрический метод	5.00	–
1713	389599.54	1225513.23	052° 21' 01.58"	038° 07' 20.22"	Картометрический метод	5.00	–
1714	389596.31	1225514.78	052° 21' 01.47"	038° 07' 20.30"	Картометрический метод	5.00	–
1715	389594.96	1225519.16	052° 21' 01.43"	038° 07' 20.53"	Картометрический метод	5.00	–
1716	389590.18	1225521.51	052° 21' 01.28"	038° 07' 20.66"	Картометрический метод	5.00	–
1717	389586.55	1225523.53	052° 21' 01.16"	038° 07' 20.77"	Картометрический метод	5.00	–
1718	389582.98	1225522.19	052° 21' 01.04"	038° 07' 20.70"	Картометрический метод	5.00	–
1719	389580.69	1225517.88	052° 21' 00.97"	038° 07' 20.47"	Картометрический метод	5.00	–

1720	389582.17	1225511.68	052° 21' 01.01"	038° 07' 20.14"	Картометрический метод	5.00	–
1721	389586.01	1225503.13	052° 21' 01.14"	038° 07' 19.69"	Картометрический метод	5.00	–
1722	389588.43	1225495.32	052° 21' 01.21"	038° 07' 19.27"	Картометрический метод	5.00	–
1723	389587.83	1225491.14	052° 21' 01.19"	038° 07' 19.05"	Картометрический метод	5.00	–
1724	389583.72	1225482.73	052° 21' 01.06"	038° 07' 18.61"	Картометрический метод	5.00	–
1725	389581.97	1225471.69	052° 21' 01.00"	038° 07' 18.03"	Картометрический метод	5.00	–
1726	389582.44	1225461.18	052° 21' 01.02"	038° 07' 17.47"	Картометрический метод	5.00	–
1727	389581.16	1225445.69	052° 21' 00.97"	038° 07' 16.65"	Картометрический метод	5.00	–
1728	389579.07	1225430.14	052° 21' 00.90"	038° 07' 15.83"	Картометрический метод	5.00	–
1729	389575.30	1225420.11	052° 21' 00.78"	038° 07' 15.30"	Картометрический метод	5.00	–
1730	389570.72	1225415.80	052° 21' 00.63"	038° 07' 15.08"	Картометрический метод	5.00	–
1731	389563.79	1225414.65	052° 21' 00.40"	038° 07' 15.02"	Картометрический метод	5.00	–
1732	389541.09	1225414.79	052° 20' 59.67"	038° 07' 15.03"	Картометрический метод	5.00	–
1733	389526.48	1225414.79	052° 20' 59.20"	038° 07' 15.04"	Картометрический метод	5.00	–
1734	389512.01	1225417.14	052° 20' 58.73"	038° 07' 15.16"	Картометрический метод	5.00	–
1735	389498.47	1225421.45	052° 20' 58.29"	038° 07' 15.40"	Картометрический метод	5.00	–
1736	389483.05	1225425.83	052° 20' 57.79"	038° 07' 15.63"	Картометрический метод	5.00	–
1737	389463.46	1225430.21	052° 20' 57.16"	038° 07' 15.87"	Картометрический метод	5.00	–
1738	389454.64	1225434.18	052° 20' 56.88"	038° 07' 16.08"	Картометрический метод	5.00	–
1739	389447.30	1225440.37	052° 20' 56.64"	038° 07' 16.41"	Картометрический метод	5.00	–
1740	389444.27	1225447.85	052° 20' 56.54"	038° 07' 16.80"	Картометрический метод	5.00	–
1741	389440.63	1225454.92	052° 20' 56.43"	038° 07' 17.18"	Картометрический метод	5.00	–
1742	389438.95	1225468.99	052° 20' 56.37"	038° 07' 17.92"	Картометрический метод	5.00	–
1743	389437.73	1225477.75	052° 20' 56.34"	038° 07' 18.39"	Картометрический метод	5.00	–
1744	389439.08	1225490.67	052° 20' 56.38"	038° 07' 19.07"	Картометрический метод	5.00	–
1745	389437.73	1225496.53	052° 20' 56.34"	038° 07' 19.38"	Картометрический метод	5.00	–
1746	389435.04	1225499.43	052° 20' 56.25"	038° 07' 19.53"	Картометрический метод	5.00	–
1747	389427.16	1225500.77	052° 20' 56.00"	038° 07' 19.61"	Картометрический метод	5.00	–
1748	389419.69	1225501.65	052° 20' 55.76"	038° 07' 19.65"	Картометрический метод	5.00	–
1749	389417.13	1225504.41	052° 20' 55.67"	038° 07' 19.80"	Картометрический метод	5.00	–
1750	389420.03	1225509.12	052° 20' 55.77"	038° 07' 20.05"	Картометрический метод	5.00	–
1751	389417.00	1225511.01	052° 20' 55.67"	038° 07' 20.15"	Картометрический метод	5.00	–
1752	389409.72	1225507.04	052° 20' 55.44"	038° 07' 19.94"	Картометрический метод	5.00	–
1753	389404.20	1225506.77	052° 20' 55.26"	038° 07' 19.93"	Картометрический метод	5.00	–
1754	389393.02	1225511.95	052° 20' 54.90"	038° 07' 20.20"	Картометрический метод	5.00	–
1755	389385.89	1225518.75	052° 20' 54.67"	038° 07' 20.57"	Картометрический метод	5.00	–
1756	389381.17	1225529.46	052° 20' 54.51"	038° 07' 21.13"	Картометрический метод	5.00	–
1757	389378.55	1225543.20	052° 20' 54.43"	038° 07' 21.86"	Картометрический метод	5.00	–

1758	389373.77	1225555.32	052° 20' 54.28"	038° 07' 22.50"	Картометрический метод	5.00	–
1759	389370.26	1225566.16	052° 20' 54.17"	038° 07' 23.07"	Картометрический метод	5.00	–
1760	389368.15	1225577.52	052° 20' 54.10"	038° 07' 23.68"	Картометрический метод	5.00	–
1761	389366.63	1225588.11	052° 20' 54.05"	038° 07' 24.23"	Картометрический метод	5.00	–
1762	389369.39	1225600.63	052° 20' 54.15"	038° 07' 24.90"	Картометрический метод	5.00	–
1763	389375.99	1225609.65	052° 20' 54.36"	038° 07' 25.37"	Картометрический метод	5.00	–
1764	389386.49	1225619.55	052° 20' 54.70"	038° 07' 25.89"	Картометрический метод	5.00	–
1765	389399.08	1225627.90	052° 20' 55.11"	038° 07' 26.33"	Картометрический метод	5.00	–
1766	389409.45	1225636.59	052° 20' 55.45"	038° 07' 26.78"	Картометрический метод	5.00	–
1767	389416.19	1225642.11	052° 20' 55.67"	038° 07' 27.07"	Картометрический метод	5.00	–
1768	389417.33	1225645.88	052° 20' 55.70"	038° 07' 27.27"	Картометрический метод	5.00	–
1769	389416.05	1225653.83	052° 20' 55.66"	038° 07' 27.69"	Картометрический метод	5.00	–
1770	389413.43	1225664.06	052° 20' 55.58"	038° 07' 28.24"	Картометрический метод	5.00	–
1771	389409.66	1225672.75	052° 20' 55.46"	038° 07' 28.70"	Картометрический метод	5.00	–
1772	389407.57	1225682.31	052° 20' 55.39"	038° 07' 29.20"	Картометрический метод	5.00	–
1773	389408.31	1225689.51	052° 20' 55.42"	038° 07' 29.58"	Картометрический метод	5.00	–
1774	389409.52	1225695.10	052° 20' 55.46"	038° 07' 29.88"	Картометрический метод	5.00	–
1775	389410.80	1225701.77	052° 20' 55.50"	038° 07' 30.23"	Картометрический метод	5.00	–
1776	389411.95	1225706.48	052° 20' 55.54"	038° 07' 30.48"	Картометрический метод	5.00	–
1777	389415.85	1225709.78	052° 20' 55.67"	038° 07' 30.65"	Картометрический метод	5.00	–
1778	389433.69	1225712.48	052° 20' 56.24"	038° 07' 30.79"	Картометрический метод	5.00	–
1779	389439.35	1225712.21	052° 20' 56.43"	038° 07' 30.77"	Картометрический метод	5.00	–
1780	389443.79	1225708.30	052° 20' 56.57"	038° 07' 30.56"	Картометрический метод	5.00	–
1781	389449.38	1225708.77	052° 20' 56.75"	038° 07' 30.59"	Картометрический метод	5.00	–
1782	389454.50	1225713.89	052° 20' 56.92"	038° 07' 30.86"	Картометрический метод	5.00	–
1783	389458.95	1225723.05	052° 20' 57.06"	038° 07' 31.34"	Картометрический метод	5.00	–
1784	389463.59	1225728.57	052° 20' 57.21"	038° 07' 31.63"	Картометрический метод	5.00	–
1785	389471.67	1225735.37	052° 20' 57.48"	038° 07' 31.99"	Картометрический метод	5.00	–
1786	389479.62	1225746.01	052° 20' 57.73"	038° 07' 32.55"	Картометрический метод	5.00	–
1787	389481.30	1225750.59	052° 20' 57.79"	038° 07' 32.79"	Картометрический метод	5.00	–
1788	389480.02	1225754.43	052° 20' 57.75"	038° 07' 32.99"	Картометрический метод	5.00	–
1789	389474.77	1225758.67	052° 20' 57.58"	038° 07' 33.22"	Картометрический метод	5.00	–
1790	389470.12	1225760.49	052° 20' 57.43"	038° 07' 33.31"	Картометрический метод	5.00	–
1791	389459.15	1225768.84	052° 20' 57.08"	038° 07' 33.76"	Картометрический метод	5.00	–
1792	389447.43	1225776.18	052° 20' 56.70"	038° 07' 34.15"	Картометрический метод	5.00	–
1793	389442.72	1225781.23	052° 20' 56.55"	038° 07' 34.42"	Картометрический метод	5.00	–
1794	389440.16	1225787.29	052° 20' 56.46"	038° 07' 34.74"	Картометрический метод	5.00	–
1795	389438.34	1225797.52	052° 20' 56.41"	038° 07' 35.28"	Картометрический метод	5.00	–

1796	389437.47	1225811.86	052° 20' 56.38"	038° 07' 36.04"	Картометрический метод	5.00	–
1797	389438.61	1225832.94	052° 20' 56.42"	038° 07' 37.15"	Картометрический метод	5.00	–
1798	389440.09	1225846.20	052° 20' 56.47"	038° 07' 37.85"	Картометрический метод	5.00	–
1799	389443.93	1225865.33	052° 20' 56.60"	038° 07' 38.86"	Картометрический метод	5.00	–
1800	389448.91	1225880.28	052° 20' 56.76"	038° 07' 39.65"	Картометрический метод	5.00	–
1801	389454.50	1225890.31	052° 20' 56.95"	038° 07' 40.18"	Картометрический метод	5.00	–
1802	389457.73	1225899.20	052° 20' 57.05"	038° 07' 40.65"	Картометрический метод	5.00	–
1803	389461.77	1225905.53	052° 20' 57.18"	038° 07' 40.98"	Картометрический метод	5.00	–
1804	389467.97	1225912.19	052° 20' 57.38"	038° 07' 41.33"	Картометрический метод	5.00	–
1805	389474.77	1225924.38	052° 20' 57.61"	038° 07' 41.97"	Картометрический метод	5.00	–
1806	389484.20	1225939.73	052° 20' 57.91"	038° 07' 42.78"	Картометрический метод	5.00	–
1807	389485.81	1225949.70	052° 20' 57.97"	038° 07' 43.31"	Картометрический метод	5.00	–
1808	389489.04	1225952.59	052° 20' 58.07"	038° 07' 43.46"	Картометрический метод	5.00	–
1809	389491.94	1225952.26	052° 20' 58.17"	038° 07' 43.44"	Картометрический метод	5.00	–
1810	389496.65	1225948.76	052° 20' 58.32"	038° 07' 43.25"	Картометрический метод	5.00	–
1811	389500.96	1225946.80	052° 20' 58.46"	038° 07' 43.15"	Картометрический метод	5.00	–
1812	389508.57	1225946.13	052° 20' 58.70"	038° 07' 43.11"	Картометрический метод	5.00	–
1813	389511.26	1225945.46	052° 20' 58.79"	038° 07' 43.08"	Картометрический метод	5.00	–
1814	389515.98	1225941.08	052° 20' 58.94"	038° 07' 42.84"	Картометрический метод	5.00	–
1815	389518.27	1225940.61	052° 20' 59.02"	038° 07' 42.82"	Картометрический метод	5.00	–
1816	389520.83	1225941.82	052° 20' 59.10"	038° 07' 42.88"	Картометрический метод	5.00	–
1817	389525.67	1225952.12	052° 20' 59.26"	038° 07' 43.42"	Картометрический метод	5.00	–
1818	389530.52	1225959.93	052° 20' 59.42"	038° 07' 43.84"	Картометрический метод	5.00	–
1819	389532.74	1225967.34	052° 20' 59.49"	038° 07' 44.23"	Картометрический метод	5.00	–
1820	389534.36	1225978.65	052° 20' 59.54"	038° 07' 44.82"	Картометрический метод	5.00	–
1821	389535.98	1225988.95	052° 20' 59.60"	038° 07' 45.37"	Картометрический метод	5.00	–
1822	389536.18	1225997.24	052° 20' 59.60"	038° 07' 45.80"	Картометрический метод	5.00	–
1823	389536.25	1226014.54	052° 20' 59.61"	038° 07' 46.72"	Картометрический метод	5.00	–
1824	389536.25	1226025.72	052° 20' 59.61"	038° 07' 47.31"	Картометрический метод	5.00	–
1825	389535.51	1226032.66	052° 20' 59.59"	038° 07' 47.68"	Картометрический метод	5.00	–
1826	389535.10	1226041.41	052° 20' 59.58"	038° 07' 48.14"	Картометрический метод	5.00	–
1827	389537.39	1226045.85	052° 20' 59.65"	038° 07' 48.37"	Картометрический метод	5.00	–
1828	389539.07	1226052.25	052° 20' 59.71"	038° 07' 48.71"	Картометрический метод	5.00	–
1829	389540.35	1226058.58	052° 20' 59.75"	038° 07' 49.04"	Картометрический метод	5.00	–
1830	389541.84	1226069.02	052° 20' 59.80"	038° 07' 49.60"	Картометрический метод	5.00	–
1831	389541.77	1226076.09	052° 20' 59.80"	038° 07' 49.97"	Картометрический метод	5.00	–
1832	389540.49	1226083.22	052° 20' 59.76"	038° 07' 50.35"	Картометрический метод	5.00	–
1833	389535.91	1226096.83	052° 20' 59.61"	038° 07' 51.07"	Картометрический метод	5.00	–

1834	389532.74	1226104.70	052° 20' 59.51"	038° 07' 51.48"	Картометрический метод	5.00	–
1835	389531.40	1226117.36	052° 20' 59.47"	038° 07' 52.15"	Картометрический метод	5.00	–
1836	389530.39	1226121.60	052° 20' 59.44"	038° 07' 52.38"	Картометрический метод	5.00	–
1837	389524.46	1226124.03	052° 20' 59.25"	038° 07' 52.51"	Картометрический метод	5.00	–
1838	389518.74	1226129.48	052° 20' 59.06"	038° 07' 52.80"	Картометрический метод	5.00	–
1839	389516.05	1226133.25	052° 20' 58.97"	038° 07' 53.00"	Картометрический метод	5.00	–
1840	389513.20	1226138.61	052° 20' 58.88"	038° 07' 53.28"	Картометрический метод	5.00	–
1841	389511.47	1226145.04	052° 20' 58.83"	038° 07' 53.62"	Картометрический метод	5.00	–
1842	389512.14	1226150.09	052° 20' 58.85"	038° 07' 53.89"	Картометрический метод	5.00	–
1843	389514.63	1226157.36	052° 20' 58.93"	038° 07' 54.27"	Картометрический метод	5.00	–
1844	389513.89	1226162.48	052° 20' 58.91"	038° 07' 54.54"	Картометрический метод	5.00	–
1845	389510.25	1226170.63	052° 20' 58.79"	038° 07' 54.97"	Картометрический метод	5.00	–
1846	389507.22	1226175.54	052° 20' 58.70"	038° 07' 55.23"	Картометрический метод	5.00	–
1847	389505.41	1226181.40	052° 20' 58.64"	038° 07' 55.54"	Картометрический метод	5.00	–
1848	389502.17	1226184.09	052° 20' 58.53"	038° 07' 55.69"	Картометрический метод	5.00	–
1849	389495.78	1226185.03	052° 20' 58.33"	038° 07' 55.74"	Картометрический метод	5.00	–
1850	389487.36	1226187.05	052° 20' 58.06"	038° 07' 55.85"	Картометрический метод	5.00	–
1851	389482.45	1226190.29	052° 20' 57.90"	038° 07' 56.02"	Картометрический метод	5.00	–
1852	389479.62	1226195.14	052° 20' 57.81"	038° 07' 56.27"	Картометрический метод	5.00	–
1853	389478.34	1226201.26	052° 20' 57.77"	038° 07' 56.60"	Картометрический метод	5.00	–
1854	389475.71	1226204.97	052° 20' 57.68"	038° 07' 56.79"	Картометрический метод	5.00	–
1855	389471.60	1226208.47	052° 20' 57.55"	038° 07' 56.98"	Картометрический метод	5.00	–
1856	389465.48	1226207.86	052° 20' 57.35"	038° 07' 56.95"	Картометрический метод	5.00	–
1857	389455.65	1226206.11	052° 20' 57.03"	038° 07' 56.86"	Картометрический метод	5.00	–
1858	389444.81	1226201.80	052° 20' 56.68"	038° 07' 56.64"	Картометрический метод	5.00	–
1859	389432.48	1226200.05	052° 20' 56.28"	038° 07' 56.55"	Картометрический метод	5.00	–
1860	389421.04	1226198.77	052° 20' 55.91"	038° 07' 56.48"	Картометрический метод	5.00	–
1861	389415.38	1226196.68	052° 20' 55.73"	038° 07' 56.37"	Картометрический метод	5.00	–
1862	389407.91	1226192.10	052° 20' 55.49"	038° 07' 56.13"	Картометрический метод	5.00	–
1863	389403.39	1226187.46	052° 20' 55.34"	038° 07' 55.89"	Картометрический метод	5.00	–
1864	389395.25	1226181.26	052° 20' 55.07"	038° 07' 55.56"	Картометрический метод	5.00	–
1865	389385.15	1226175.54	052° 20' 54.75"	038° 07' 55.26"	Картометрический метод	5.00	–
1866	389375.72	1226167.59	052° 20' 54.44"	038° 07' 54.85"	Картометрический метод	5.00	–
1867	389364.07	1226160.12	052° 20' 54.06"	038° 07' 54.45"	Картометрический метод	5.00	–
1868	389351.61	1226153.66	052° 20' 53.66"	038° 07' 54.12"	Картометрический метод	5.00	–
1869	389342.93	1226151.43	052° 20' 53.38"	038° 07' 54.00"	Картометрический метод	5.00	–
1870	389334.17	1226147.80	052° 20' 53.09"	038° 07' 53.81"	Картометрический метод	5.00	–
1871	389323.87	1226141.67	052° 20' 52.76"	038° 07' 53.49"	Картометрический метод	5.00	–

1872	389318.89	1226133.05	052° 20' 52.60"	038° 07' 53.04"	Картометрический метод	5.00	–
1873	389316.60	1226127.06	052° 20' 52.52"	038° 07' 52.72"	Картометрический метод	5.00	–
1874	389312.69	1226121.67	052° 20' 52.39"	038° 07' 52.44"	Картометрический метод	5.00	–
1875	389303.06	1226117.63	052° 20' 52.08"	038° 07' 52.23"	Картометрический метод	5.00	–
1876	389296.67	1226110.83	052° 20' 51.87"	038° 07' 51.87"	Картометрический метод	5.00	–
1877	389289.73	1226106.66	052° 20' 51.65"	038° 07' 51.65"	Картометрический метод	5.00	–
1878	389279.56	1226102.48	052° 20' 51.32"	038° 07' 51.43"	Картометрический метод	5.00	–
1879	389268.59	1226098.04	052° 20' 50.96"	038° 07' 51.20"	Картометрический метод	5.00	–
1880	389261.32	1226097.23	052° 20' 50.73"	038° 07' 51.16"	Картометрический метод	5.00	–
1881	389255.53	1226098.51	052° 20' 50.54"	038° 07' 51.23"	Картометрический метод	5.00	–
1882	389251.22	1226096.02	052° 20' 50.40"	038° 07' 51.10"	Картометрический метод	5.00	–
1883	389242.80	1226091.84	052° 20' 50.13"	038° 07' 50.88"	Картометрический метод	5.00	–
1884	389232.70	1226084.71	052° 20' 49.80"	038° 07' 50.50"	Картометрический метод	5.00	–
1885	389224.96	1226079.25	052° 20' 49.55"	038° 07' 50.22"	Картометрический метод	5.00	–
1886	389218.69	1226077.10	052° 20' 49.35"	038° 07' 50.11"	Картометрический метод	5.00	–
1887	389213.51	1226077.97	052° 20' 49.18"	038° 07' 50.15"	Картометрический метод	5.00	–
1888	389207.45	1226079.66	052° 20' 48.98"	038° 07' 50.24"	Картометрический метод	5.00	–
1889	389203.07	1226078.71	052° 20' 48.84"	038° 07' 50.19"	Картометрический метод	5.00	–
1890	389195.93	1226074.67	052° 20' 48.61"	038° 07' 49.98"	Картометрический метод	5.00	–
1891	389185.63	1226070.90	052° 20' 48.28"	038° 07' 49.79"	Картометрический метод	5.00	–
1892	389170.35	1226066.32	052° 20' 47.78"	038° 07' 49.55"	Картометрический метод	5.00	–
1893	389162.87	1226065.25	052° 20' 47.54"	038° 07' 49.49"	Картометрический метод	5.00	–
1894	389151.36	1226066.32	052° 20' 47.17"	038° 07' 49.55"	Картометрический метод	5.00	–
1895	389139.57	1226068.21	052° 20' 46.78"	038° 07' 49.66"	Картометрический метод	5.00	–
1896	389132.37	1226067.94	052° 20' 46.55"	038° 07' 49.64"	Картометрический метод	5.00	–
1897	389122.34	1226065.11	052° 20' 46.23"	038° 07' 49.50"	Картометрический метод	5.00	–
1898	389113.72	1226061.41	052° 20' 45.95"	038° 07' 49.30"	Картометрический метод	5.00	–
1899	389107.72	1226060.13	052° 20' 45.75"	038° 07' 49.24"	Картометрический метод	5.00	–
1900	389090.02	1226058.65	052° 20' 45.18"	038° 07' 49.16"	Картометрический метод	5.00	–
1901	389078.91	1226057.43	052° 20' 44.82"	038° 07' 49.10"	Картометрический метод	5.00	–
1902	389060.25	1226055.75	052° 20' 44.22"	038° 07' 49.02"	Картометрический метод	5.00	–
1903	389052.78	1226055.48	052° 20' 43.97"	038° 07' 49.01"	Картометрический метод	5.00	–
1904	389037.70	1226054.81	052° 20' 43.49"	038° 07' 48.97"	Картометрический метод	5.00	–
1905	389026.72	1226053.46	052° 20' 43.13"	038° 07' 48.91"	Картометрический метод	5.00	–
1906	389011.77	1226051.71	052° 20' 42.65"	038° 07' 48.82"	Картометрический метод	5.00	–
1907	389003.96	1226049.69	052° 20' 42.39"	038° 07' 48.71"	Картометрический метод	5.00	–
1908	388999.18	1226046.86	052° 20' 42.24"	038° 07' 48.57"	Картометрический метод	5.00	–
1909	388995.27	1226043.29	052° 20' 42.11"	038° 07' 48.38"	Картометрический метод	5.00	–

1910	388989.96	1226042.28	052° 20' 41.94"	038° 07' 48.33"	Картометрический метод	5.00	–
1911	388977.23	1226041.54	052° 20' 41.53"	038° 07' 48.29"	Картометрический метод	5.00	–
1912	388961.67	1226039.66	052° 20' 41.02"	038° 07' 48.19"	Картометрический метод	5.00	–
1913	388948.95	1226036.43	052° 20' 40.61"	038° 07' 48.03"	Картометрический метод	5.00	–
1914	388935.75	1226036.09	052° 20' 40.19"	038° 07' 48.01"	Картометрический метод	5.00	–
1915	388925.65	1226035.62	052° 20' 39.86"	038° 07' 47.99"	Картометрический метод	5.00	–
1916	388914.34	1226033.87	052° 20' 39.49"	038° 07' 47.90"	Картометрический метод	5.00	–
1917	388905.18	1226031.31	052° 20' 39.20"	038° 07' 47.77"	Картометрический метод	5.00	–
1918	388899.25	1226030.23	052° 20' 39.00"	038° 07' 47.71"	Картометрический метод	5.00	–
1919	388894.68	1226030.50	052° 20' 38.86"	038° 07' 47.73"	Картометрический метод	5.00	–
1920	388889.29	1226032.45	052° 20' 38.68"	038° 07' 47.83"	Картометрический метод	5.00	–
1921	388884.98	1226031.11	052° 20' 38.54"	038° 07' 47.76"	Картометрический метод	5.00	–
1922	388871.98	1226026.93	052° 20' 38.12"	038° 07' 47.55"	Картометрический метод	5.00	–
1923	388862.76	1226022.96	052° 20' 37.82"	038° 07' 47.34"	Картометрический метод	5.00	–
1924	388857.78	1226021.21	052° 20' 37.66"	038° 07' 47.25"	Картометрический метод	5.00	–
1925	388852.93	1226014.95	052° 20' 37.50"	038° 07' 46.92"	Картометрический метод	5.00	–
1926	388843.43	1226009.36	052° 20' 37.19"	038° 07' 46.62"	Картометрический метод	5.00	–
1927	388831.31	1225997.51	052° 20' 36.80"	038° 07' 46.00"	Картометрический метод	5.00	–
1928	388825.72	1225989.43	052° 20' 36.62"	038° 07' 45.58"	Картометрический метод	5.00	–
1929	388811.18	1225976.09	052° 20' 36.15"	038° 07' 44.88"	Картометрический метод	5.00	–
1930	388803.64	1225966.53	052° 20' 35.90"	038° 07' 44.37"	Картометрический метод	5.00	–
1931	388791.79	1225958.25	052° 20' 35.52"	038° 07' 43.94"	Картометрический метод	5.00	–
1932	388784.04	1225951.38	052° 20' 35.26"	038° 07' 43.58"	Картометрический метод	5.00	–
1933	388776.70	1225948.62	052° 20' 35.03"	038° 07' 43.43"	Картометрический метод	5.00	–
1934	388767.28	1225944.18	052° 20' 34.72"	038° 07' 43.20"	Картометрический метод	5.00	–
1935	388751.32	1225936.77	052° 20' 34.20"	038° 07' 42.81"	Картометрический метод	5.00	–
1936	388743.78	1225934.82	052° 20' 33.96"	038° 07' 42.71"	Картометрический метод	5.00	–
1937	388736.44	1225934.68	052° 20' 33.72"	038° 07' 42.71"	Картометрический метод	5.00	–
1938	388722.23	1225927.01	052° 20' 33.26"	038° 07' 42.31"	Картометрический метод	5.00	–
1939	388705.26	1225917.78	052° 20' 32.71"	038° 07' 41.82"	Картометрический метод	5.00	–
1940	388695.50	1225910.44	052° 20' 32.39"	038° 07' 41.44"	Картометрический метод	5.00	–
1941	388685.47	1225903.78	052° 20' 32.07"	038° 07' 41.09"	Картометрический метод	5.00	–
1942	388677.59	1225901.08	052° 20' 31.81"	038° 07' 40.95"	Картометрический метод	5.00	–
1943	388676.17	1225898.79	052° 20' 31.77"	038° 07' 40.83"	Картометрический метод	5.00	–
1944	388677.45	1225892.67	052° 20' 31.81"	038° 07' 40.50"	Картометрический метод	5.00	–
1945	388677.72	1225885.39	052° 20' 31.81"	038° 07' 40.12"	Картометрический метод	5.00	–
1946	388676.71	1225878.73	052° 20' 31.78"	038° 07' 39.77"	Картометрический метод	5.00	–
1947	388674.89	1225872.46	052° 20' 31.72"	038° 07' 39.44"	Картометрический метод	5.00	–

1948	388670.99	1225866.47	052° 20' 31.59"	038° 07' 39.12"	Картометрический метод	5.00	–
1949	388664.19	1225859.00	052° 20' 31.37"	038° 07' 38.73"	Картометрический метод	5.00	–
1950	388652.47	1225848.02	052° 20' 30.99"	038° 07' 38.15"	Картометрический метод	5.00	–
1951	388638.33	1225836.71	052° 20' 30.53"	038° 07' 37.56"	Картометрический метод	5.00	–
1952	388626.82	1225827.48	052° 20' 30.16"	038° 07' 37.07"	Картометрический метод	5.00	–
1953	388612.88	1225815.77	052° 20' 29.71"	038° 07' 36.46"	Картометрический метод	5.00	–
1954	388603.92	1225809.71	052° 20' 29.41"	038° 07' 36.14"	Картометрический метод	5.00	–
1955	388596.31	1225805.53	052° 20' 29.17"	038° 07' 35.92"	Картометрический метод	5.00	–
1956	388589.45	1225802.64	052° 20' 28.94"	038° 07' 35.77"	Картометрический метод	5.00	–
1957	388581.77	1225800.82	052° 20' 28.70"	038° 07' 35.68"	Картометрический метод	5.00	–
1958	388566.89	1225797.39	052° 20' 28.21"	038° 07' 35.50"	Картометрический метод	5.00	–
1959	388541.02	1225793.12	052° 20' 27.38"	038° 07' 35.28"	Картометрический метод	5.00	–
1960	388521.91	1225788.50	052° 20' 26.76"	038° 07' 35.04"	Картометрический метод	5.00	–
1961	388512.21	1225785.74	052° 20' 26.44"	038° 07' 34.90"	Картометрический метод	5.00	–
1962	388503.53	1225785.33	052° 20' 26.16"	038° 07' 34.88"	Картометрический метод	5.00	–
1963	388490.06	1225789.24	052° 20' 25.73"	038° 07' 35.09"	Картометрический метод	5.00	–
1964	388465.75	1225795.43	052° 20' 24.94"	038° 07' 35.42"	Картометрический метод	5.00	–
1965	388451.48	1225801.36	052° 20' 24.48"	038° 07' 35.74"	Картометрический метод	5.00	–
1966	388440.03	1225811.19	052° 20' 24.11"	038° 07' 36.26"	Картометрический метод	5.00	–
1967	388433.63	1225815.30	052° 20' 23.91"	038° 07' 36.48"	Картометрический метод	5.00	–
1968	388421.65	1225814.15	052° 20' 23.52"	038° 07' 36.42"	Картометрический метод	5.00	–
1969	388401.78	1225810.52	052° 20' 22.87"	038° 07' 36.24"	Картометрический метод	5.00	–
1970	388387.04	1225808.83	052° 20' 22.40"	038° 07' 36.15"	Картометрический метод	5.00	–
1971	388375.72	1225809.64	052° 20' 22.03"	038° 07' 36.20"	Картометрический метод	5.00	–
1972	388367.24	1225810.85	052° 20' 21.76"	038° 07' 36.26"	Картометрический метод	5.00	–
1973	388360.37	1225810.85	052° 20' 21.54"	038° 07' 36.26"	Картометрический метод	5.00	–
1974	388350.34	1225813.68	052° 20' 21.21"	038° 07' 36.42"	Картометрический метод	5.00	–
1975	388342.59	1225813.68	052° 20' 20.96"	038° 07' 36.42"	Картометрический метод	5.00	–
1976	388336.20	1225816.04	052° 20' 20.75"	038° 07' 36.54"	Картометрический метод	5.00	–
1977	388327.44	1225822.70	052° 20' 20.47"	038° 07' 36.90"	Картометрический метод	5.00	–
1978	388321.45	1225831.39	052° 20' 20.28"	038° 07' 37.36"	Картометрический метод	5.00	–
1979	388314.58	1225843.91	052° 20' 20.06"	038° 07' 38.02"	Картометрический метод	5.00	–
1980	388312.13	1225849.15	052° 20' 19.98"	038° 07' 38.30"	Картометрический метод	5.00	–
1981	388309.73	1225856.78	052° 20' 19.90"	038° 07' 38.70"	Картометрический метод	5.00	–
1982	388304.82	1225863.58	052° 20' 19.75"	038° 07' 39.06"	Картометрический метод	5.00	–
1983	388299.50	1225865.60	052° 20' 19.57"	038° 07' 39.17"	Картометрический метод	5.00	–
1984	388291.34	1225866.93	052° 20' 19.31"	038° 07' 39.24"	Картометрический метод	5.00	–
1985	388282.94	1225869.30	052° 20' 19.04"	038° 07' 39.37"	Картометрический метод	5.00	–

1986	388269.94	1225867.62	052° 20' 18.62"	038° 07' 39.29"	Картометрический метод	5.00	–
1987	388260.58	1225871.93	052° 20' 18.32"	038° 07' 39.52"	Картометрический метод	5.00	–
1988	388251.83	1225877.65	052° 20' 18.03"	038° 07' 39.82"	Картометрический метод	5.00	–
1989	388246.42	1225886.04	052° 20' 17.86"	038° 07' 40.27"	Картометрический метод	5.00	–
1990	388239.44	1225890.31	052° 20' 17.64"	038° 07' 40.49"	Картометрический метод	5.00	–
1991	388231.22	1225897.58	052° 20' 17.37"	038° 07' 40.88"	Картометрический метод	5.00	–
1992	388225.57	1225906.06	052° 20' 17.19"	038° 07' 41.33"	Картометрический метод	5.00	–
1993	388218.56	1225910.64	052° 20' 16.96"	038° 07' 41.57"	Картометрический метод	5.00	–
1994	388209.14	1225918.12	052° 20' 16.66"	038° 07' 41.97"	Картометрический метод	5.00	–
1995	388196.34	1225928.49	052° 20' 16.25"	038° 07' 42.52"	Картометрический метод	5.00	–
1996	388185.03	1225942.29	052° 20' 15.88"	038° 07' 43.25"	Картометрический метод	5.00	–
1997	388173.92	1225957.10	052° 20' 15.53"	038° 07' 44.04"	Картометрический метод	5.00	–
1998	388165.23	1225969.97	052° 20' 15.25"	038° 07' 44.72"	Картометрический метод	5.00	–
1999	388155.87	1225983.70	052° 20' 14.95"	038° 07' 45.45"	Картометрический метод	5.00	–
2000	388149.54	1226001.41	052° 20' 14.74"	038° 07' 46.38"	Картометрический метод	5.00	–
2001	388143.62	1226013.67	052° 20' 14.56"	038° 07' 47.03"	Картометрический метод	5.00	–
2002	388138.10	1226027.87	052° 20' 14.38"	038° 07' 47.78"	Картометрический метод	5.00	–
2003	388135.67	1226044.71	052° 20' 14.30"	038° 07' 48.67"	Картометрический метод	5.00	–
2004	388132.10	1226063.56	052° 20' 14.19"	038° 07' 49.67"	Картометрический метод	5.00	–
2005	388128.47	1226083.96	052° 20' 14.08"	038° 07' 50.75"	Картометрический метод	5.00	–
2006	388126.31	1226097.43	052° 20' 14.01"	038° 07' 51.46"	Картометрический метод	5.00	–
2007	388124.16	1226110.23	052° 20' 13.94"	038° 07' 52.14"	Картометрический метод	5.00	–
2008	388125.98	1226120.06	052° 20' 14.00"	038° 07' 52.66"	Картометрический метод	5.00	–
2009	388129.21	1226122.41	052° 20' 14.11"	038° 07' 52.78"	Картометрический метод	5.00	–
2010	388129.61	1226128.41	052° 20' 14.12"	038° 07' 53.10"	Картометрический метод	5.00	–
2011	388127.93	1226131.10	052° 20' 14.07"	038° 07' 53.24"	Картометрический метод	5.00	–
2012	388128.74	1226135.27	052° 20' 14.09"	038° 07' 53.46"	Картометрический метод	5.00	–
2013	388128.00	1226139.45	052° 20' 14.07"	038° 07' 53.68"	Картометрический метод	5.00	–
2014	388125.64	1226142.88	052° 20' 13.99"	038° 07' 53.86"	Картометрический метод	5.00	–
2015	388127.26	1226151.10	052° 20' 14.05"	038° 07' 54.30"	Картометрический метод	5.00	–
2016	388130.22	1226165.51	052° 20' 14.15"	038° 07' 55.06"	Картометрический метод	5.00	–
2017	388132.91	1226170.15	052° 20' 14.23"	038° 07' 55.30"	Картометрический метод	5.00	–
2018	388136.08	1226171.57	052° 20' 14.34"	038° 07' 55.37"	Картометрический метод	5.00	–
2019	388143.28	1226171.43	052° 20' 14.57"	038° 07' 55.37"	Картометрический метод	5.00	–
2020	388147.19	1226172.91	052° 20' 14.70"	038° 07' 55.44"	Картометрический метод	5.00	–
2021	388149.61	1226176.42	052° 20' 14.77"	038° 07' 55.63"	Картометрический метод	5.00	–
2022	388153.85	1226186.18	052° 20' 14.91"	038° 07' 56.14"	Картометрический метод	5.00	–
2023	388155.07	1226195.88	052° 20' 14.95"	038° 07' 56.65"	Картометрический метод	5.00	–

2024	388155.40	1226206.25	052° 20' 14.97"	038° 07' 57.20"	Картометрический метод	5.00	–
2025	388152.30	1226223.28	052° 20' 14.87"	038° 07' 58.10"	Картометрический метод	5.00	–
2026	388151.36	1226236.61	052° 20' 14.84"	038° 07' 58.81"	Картометрический метод	5.00	–
2027	388145.44	1226251.36	052° 20' 14.65"	038° 07' 59.59"	Картометрический метод	5.00	–
2028	388138.97	1226261.73	052° 20' 14.44"	038° 08' 00.14"	Картометрический метод	5.00	–
2029	388134.06	1226276.41	052° 20' 14.29"	038° 08' 00.91"	Картометрический метод	5.00	–
2030	388134.33	1226283.28	052° 20' 14.30"	038° 08' 01.27"	Картометрический метод	5.00	–
2031	388133.11	1226294.32	052° 20' 14.26"	038° 08' 01.86"	Картометрический метод	5.00	–
2032	388131.50	1226308.39	052° 20' 14.21"	038° 08' 02.60"	Картометрический метод	5.00	–
2033	388133.05	1226315.80	052° 20' 14.26"	038° 08' 02.99"	Картометрический метод	5.00	–
2034	388136.62	1226321.59	052° 20' 14.38"	038° 08' 03.30"	Картометрический метод	5.00	–
2035	388137.15	1226325.29	052° 20' 14.39"	038° 08' 03.49"	Картометрический метод	5.00	–
2036	388133.72	1226333.31	052° 20' 14.29"	038° 08' 03.92"	Картометрический метод	5.00	–
2037	388131.30	1226342.33	052° 20' 14.21"	038° 08' 04.39"	Картометрический метод	5.00	–
2038	388122.95	1226350.68	052° 20' 13.94"	038° 08' 04.84"	Картометрический метод	5.00	–
2039	388118.57	1226354.05	052° 20' 13.80"	038° 08' 05.02"	Картометрический метод	5.00	–
2040	388113.59	1226354.11	052° 20' 13.64"	038° 08' 05.02"	Картометрический метод	5.00	–
2041	388107.66	1226359.16	052° 20' 13.45"	038° 08' 05.29"	Картометрический метод	5.00	–
2042	388105.64	1226364.62	052° 20' 13.38"	038° 08' 05.58"	Картометрический метод	5.00	–
2043	388101.06	1226377.14	052° 20' 13.24"	038° 08' 06.24"	Картометрический метод	5.00	–
2044	388096.69	1226385.96	052° 20' 13.10"	038° 08' 06.71"	Картометрический метод	5.00	–
2045	388093.66	1226396.87	052° 20' 13.00"	038° 08' 07.28"	Картометрический метод	5.00	–
2046	388090.56	1226410.20	052° 20' 12.90"	038° 08' 07.99"	Картометрический метод	5.00	–
2047	388085.71	1226423.00	052° 20' 12.75"	038° 08' 08.67"	Картометрический метод	5.00	–
2048	388083.56	1226430.27	052° 20' 12.68"	038° 08' 09.05"	Картометрический метод	5.00	–
2049	388076.96	1226439.70	052° 20' 12.47"	038° 08' 09.55"	Картометрический метод	5.00	–
2050	388075.07	1226445.76	052° 20' 12.41"	038° 08' 09.87"	Картометрический метод	5.00	–
2051	388075.41	1226449.60	052° 20' 12.42"	038° 08' 10.07"	Картометрический метод	5.00	–
2052	388075.21	1226452.22	052° 20' 12.41"	038° 08' 10.21"	Картометрический метод	5.00	–
2053	388071.97	1226460.03	052° 20' 12.31"	038° 08' 10.63"	Картометрический метод	5.00	–
2054	388066.59	1226465.96	052° 20' 12.13"	038° 08' 10.94"	Картометрический метод	5.00	–
2055	388059.85	1226470.81	052° 20' 11.92"	038° 08' 11.20"	Картометрический метод	5.00	–
2056	388056.08	1226478.21	052° 20' 11.80"	038° 08' 11.59"	Картометрический метод	5.00	–
2057	388051.98	1226482.05	052° 20' 11.66"	038° 08' 11.79"	Картометрический метод	5.00	–
2058	388045.44	1226485.75	052° 20' 11.45"	038° 08' 11.99"	Картометрический метод	5.00	–
2059	388040.19	1226489.52	052° 20' 11.28"	038° 08' 12.19"	Картометрический метод	5.00	–
2060	388027.26	1226500.30	052° 20' 10.87"	038° 08' 12.76"	Картометрический метод	5.00	–
2061	388020.46	1226507.57	052° 20' 10.65"	038° 08' 13.15"	Картометрический метод	5.00	–

2062	388014.94	1226514.30	052° 20' 10.47"	038° 08' 13.51"	Картометрический метод	5.00	–
2063	388007.06	1226524.81	052° 20' 10.22"	038° 08' 14.06"	Картометрический метод	5.00	–
2064	388003.09	1226533.16	052° 20' 10.09"	038° 08' 14.51"	Картометрический метод	5.00	–
2065	388001.47	1226537.80	052° 20' 10.04"	038° 08' 14.75"	Картометрический метод	5.00	–
2066	388003.02	1226541.64	052° 20' 10.09"	038° 08' 14.95"	Картометрический метод	5.00	–
2067	388003.09	1226545.95	052° 20' 10.09"	038° 08' 15.18"	Картометрический метод	5.00	–
2068	388002.35	1226548.38	052° 20' 10.07"	038° 08' 15.31"	Картометрический метод	5.00	–
2069	387999.18	1226550.19	052° 20' 09.97"	038° 08' 15.41"	Картометрический метод	5.00	–
2070	387993.80	1226550.60	052° 20' 09.79"	038° 08' 15.43"	Картометрический метод	5.00	–
2071	387985.58	1226553.36	052° 20' 09.53"	038° 08' 15.58"	Картометрический метод	5.00	–
2072	387979.39	1226553.83	052° 20' 09.33"	038° 08' 15.60"	Картометрический метод	5.00	–
2073	387974.61	1226552.75	052° 20' 09.17"	038° 08' 15.55"	Картометрический метод	5.00	–
2074	387964.24	1226555.24	052° 20' 08.84"	038° 08' 15.68"	Картометрический метод	5.00	–
2075	387960.67	1226559.35	052° 20' 08.72"	038° 08' 15.90"	Картометрический метод	5.00	–
2076	387956.22	1226559.69	052° 20' 08.58"	038° 08' 15.92"	Картометрический метод	5.00	–
2077	387952.99	1226556.32	052° 20' 08.47"	038° 08' 15.74"	Картометрический метод	5.00	–
2078	387951.44	1226553.43	052° 20' 08.42"	038° 08' 15.59"	Картометрический метод	5.00	–
2079	387947.87	1226551.27	052° 20' 08.31"	038° 08' 15.48"	Картометрический метод	5.00	–
2080	387944.10	1226552.42	052° 20' 08.18"	038° 08' 15.54"	Картометрический метод	5.00	–
2081	387936.76	1226551.74	052° 20' 07.95"	038° 08' 15.50"	Картометрический метод	5.00	–
2082	387920.67	1226554.71	052° 20' 07.43"	038° 08' 15.66"	Картометрический метод	5.00	–
2083	387907.07	1226558.54	052° 20' 06.99"	038° 08' 15.87"	Картометрический метод	5.00	–
2084	387895.42	1226568.51	052° 20' 06.61"	038° 08' 16.40"	Картометрический метод	5.00	–
2085	387886.94	1226569.72	052° 20' 06.34"	038° 08' 16.47"	Картометрический метод	5.00	–
2086	387877.78	1226568.37	052° 20' 06.04"	038° 08' 16.40"	Картометрический метод	5.00	–
2087	387864.99	1226564.74	052° 20' 05.63"	038° 08' 16.21"	Картометрический метод	5.00	–
2088	387851.52	1226559.35	052° 20' 05.19"	038° 08' 15.93"	Картометрический метод	5.00	–
2089	387838.05	1226556.99	052° 20' 04.75"	038° 08' 15.81"	Картометрический метод	5.00	–
2090	387823.64	1226557.26	052° 20' 04.29"	038° 08' 15.82"	Картометрический метод	5.00	–
2091	387814.55	1226559.01	052° 20' 03.99"	038° 08' 15.92"	Картометрический метод	5.00	–
2092	387802.03	1226563.32	052° 20' 03.59"	038° 08' 16.15"	Картометрический метод	5.00	–
2093	387788.42	1226566.62	052° 20' 03.15"	038° 08' 16.33"	Картометрический метод	5.00	–
2094	387771.05	1226575.78	052° 20' 02.59"	038° 08' 16.81"	Картометрический метод	5.00	–
2095	387758.86	1226588.24	052° 20' 02.20"	038° 08' 17.48"	Картометрический метод	5.00	–
2096	387752.74	1226597.13	052° 20' 02.00"	038° 08' 17.95"	Картометрический метод	5.00	–
2097	387747.15	1226612.88	052° 20' 01.82"	038° 08' 18.78"	Картометрический метод	5.00	–
2098	387739.54	1226627.63	052° 20' 01.58"	038° 08' 19.56"	Картометрический метод	5.00	–
2099	387738.06	1226638.20	052° 20' 01.53"	038° 08' 20.12"	Картометрический метод	5.00	–

2100	387740.15	1226650.19	052° 20' 01.60"	038° 08' 20.75"	Картометрический метод	5.00	–
2101	387737.25	1226656.04	052° 20' 01.51"	038° 08' 21.06"	Картометрический метод	5.00	–
2102	387729.64	1226660.56	052° 20' 01.26"	038° 08' 21.30"	Картометрический метод	5.00	–
2103	387725.67	1226668.10	052° 20' 01.14"	038° 08' 21.70"	Картометрический метод	5.00	–
2104	387717.25	1226681.63	052° 20' 00.87"	038° 08' 22.42"	Картометрический метод	5.00	–
2105	387710.25	1226690.79	052° 20' 00.64"	038° 08' 22.90"	Картометрический метод	5.00	–
2106	387697.99	1226701.09	052° 20' 00.25"	038° 08' 23.45"	Картометрический метод	5.00	–
2107	387683.31	1226713.28	052° 19' 59.77"	038° 08' 24.10"	Картометрический метод	5.00	–
2108	387669.58	1226721.16	052° 19' 59.33"	038° 08' 24.52"	Картометрический метод	5.00	–
2109	387655.77	1226727.76	052° 19' 58.88"	038° 08' 24.87"	Картометрический метод	5.00	–
2110	387650.52	1226732.13	052° 19' 58.71"	038° 08' 25.10"	Картометрический метод	5.00	–
2111	387648.23	1226737.59	052° 19' 58.64"	038° 08' 25.39"	Картометрический метод	5.00	–
2112	387643.25	1226738.19	052° 19' 58.48"	038° 08' 25.42"	Картометрический метод	5.00	–
2113	387634.83	1226743.45	052° 19' 58.21"	038° 08' 25.70"	Картометрический метод	5.00	–
2114	387624.73	1226747.22	052° 19' 57.88"	038° 08' 25.91"	Картометрический метод	5.00	–
2115	387618.40	1226755.03	052° 19' 57.68"	038° 08' 26.32"	Картометрический метод	5.00	–
2116	387615.44	1226765.06	052° 19' 57.58"	038° 08' 26.85"	Картометрический метод	5.00	–
2117	387616.99	1226772.53	052° 19' 57.64"	038° 08' 27.24"	Картометрический метод	5.00	–
2118	387617.19	1226777.92	052° 19' 57.64"	038° 08' 27.53"	Картометрический метод	5.00	–
2119	387613.69	1226788.09	052° 19' 57.53"	038° 08' 28.07"	Картометрический метод	5.00	–
2120	387614.70	1226795.23	052° 19' 57.57"	038° 08' 28.44"	Картометрический метод	5.00	–
2121	387617.80	1226802.50	052° 19' 57.67"	038° 08' 28.83"	Картометрический метод	5.00	–
2122	387618.07	1226808.02	052° 19' 57.68"	038° 08' 29.12"	Картометрический метод	5.00	–
2123	387615.64	1226816.91	052° 19' 57.60"	038° 08' 29.59"	Картометрический метод	5.00	–
2124	387617.06	1226823.91	052° 19' 57.65"	038° 08' 29.96"	Картометрический метод	5.00	–
2125	387616.52	1226831.86	052° 19' 57.63"	038° 08' 30.38"	Картометрический метод	5.00	–
2126	387619.62	1226846.13	052° 19' 57.73"	038° 08' 31.13"	Картометрический метод	5.00	–
2127	387620.96	1226858.86	052° 19' 57.78"	038° 08' 31.80"	Картометрический метод	5.00	–
2128	387623.86	1226873.61	052° 19' 57.87"	038° 08' 32.58"	Картометрический метод	5.00	–
2129	387624.26	1226882.29	052° 19' 57.89"	038° 08' 33.04"	Картометрический метод	5.00	–
2130	387622.24	1226893.00	052° 19' 57.82"	038° 08' 33.60"	Картометрический метод	5.00	–
2131	387616.92	1226902.42	052° 19' 57.65"	038° 08' 34.10"	Картометрический метод	5.00	–
2132	387604.60	1226914.68	052° 19' 57.26"	038° 08' 34.75"	Картометрический метод	5.00	–
2133	387588.30	1226923.03	052° 19' 56.73"	038° 08' 35.20"	Картометрический метод	5.00	–
2134	387582.92	1226923.03	052° 19' 56.56"	038° 08' 35.20"	Картометрический метод	5.00	–
2135	387579.89	1226917.71	052° 19' 56.46"	038° 08' 34.92"	Картометрический метод	5.00	–
2136	387576.52	1226917.64	052° 19' 56.35"	038° 08' 34.92"	Картометрический метод	5.00	–
2137	387572.21	1226920.54	052° 19' 56.21"	038° 08' 35.07"	Картометрический метод	5.00	–

2138	387566.56	1226928.82	052° 19' 56.03"	038° 08' 35.51"	Картометрический метод	5.00	–
2139	387560.02	1226946.39	052° 19' 55.82"	038° 08' 36.44"	Картометрический метод	5.00	–
2140	387556.39	1226958.31	052° 19' 55.70"	038° 08' 37.07"	Картометрический метод	5.00	–
2141	387553.09	1226967.40	052° 19' 55.60"	038° 08' 37.55"	Картометрический метод	5.00	–
2142	387551.00	1226974.61	052° 19' 55.53"	038° 08' 37.93"	Картометрический метод	5.00	–
2143	387549.52	1226983.77	052° 19' 55.49"	038° 08' 38.42"	Картометрический метод	5.00	–
2144	387549.67	1226992.12	052° 19' 55.49"	038° 08' 38.86"	Картометрический метод	5.00	–
2145	387549.25	1226997.70	052° 19' 55.48"	038° 08' 39.15"	Картометрический метод	5.00	–
2146	387546.35	1227008.95	052° 19' 55.39"	038° 08' 39.75"	Картометрический метод	5.00	–
2147	387540.77	1227020.13	052° 19' 55.21"	038° 08' 40.34"	Картометрический метод	5.00	–
2148	387536.19	1227026.59	052° 19' 55.06"	038° 08' 40.68"	Картометрический метод	5.00	–
2149	387531.14	1227030.97	052° 19' 54.90"	038° 08' 40.91"	Картометрический метод	5.00	–
2150	387522.52	1227033.86	052° 19' 54.62"	038° 08' 41.07"	Картометрический метод	5.00	–
2151	387514.51	1227040.87	052° 19' 54.36"	038° 08' 41.44"	Картометрический метод	5.00	–
2152	387509.12	1227050.83	052° 19' 54.19"	038° 08' 41.97"	Картометрический метод	5.00	–
2153	387498.21	1227060.26	052° 19' 53.84"	038° 08' 42.47"	Картометрический метод	5.00	–
2154	387493.63	1227066.45	052° 19' 53.69"	038° 08' 42.80"	Картометрический метод	5.00	–
2155	387493.63	1227070.49	052° 19' 53.69"	038° 08' 43.01"	Картометрический метод	5.00	–
2156	387496.06	1227072.98	052° 19' 53.77"	038° 08' 43.14"	Картометрический метод	5.00	–
2157	387496.59	1227076.01	052° 19' 53.79"	038° 08' 43.30"	Картометрический метод	5.00	–
2158	387490.40	1227083.02	052° 19' 53.59"	038° 08' 43.67"	Картометрический метод	5.00	–
2159	387482.86	1227085.85	052° 19' 53.34"	038° 08' 43.82"	Картометрический метод	5.00	–
2160	387479.36	1227085.37	052° 19' 53.23"	038° 08' 43.80"	Картометрический метод	5.00	–
2161	387474.51	1227081.54	052° 19' 53.07"	038° 08' 43.60"	Картометрический метод	5.00	–
2162	387470.87	1227082.48	052° 19' 52.96"	038° 08' 43.65"	Картометрический метод	5.00	–
2163	387462.19	1227093.25	052° 19' 52.68"	038° 08' 44.22"	Картометрический метод	5.00	–
2164	387452.76	1227110.56	052° 19' 52.37"	038° 08' 45.14"	Картометрический метод	5.00	–
2165	387445.82	1227121.20	052° 19' 52.15"	038° 08' 45.70"	Картометрический метод	5.00	–
2166	387440.23	1227125.17	052° 19' 51.97"	038° 08' 45.91"	Картометрический метод	5.00	–
2167	387432.49	1227136.15	052° 19' 51.72"	038° 08' 46.49"	Картометрический метод	5.00	–
2168	387420.84	1227150.96	052° 19' 51.35"	038° 08' 47.28"	Картометрический метод	5.00	–
2169	387407.44	1227168.53	052° 19' 50.92"	038° 08' 48.21"	Картометрический метод	5.00	–
2170	387401.25	1227179.44	052° 19' 50.72"	038° 08' 48.79"	Картометрический метод	5.00	–
2171	387397.21	1227192.77	052° 19' 50.59"	038° 08' 49.49"	Картометрический метод	5.00	–
2172	387394.45	1227204.09	052° 19' 50.50"	038° 08' 50.09"	Картометрический метод	5.00	–
2173	387393.64	1227212.77	052° 19' 50.48"	038° 08' 50.55"	Картометрический метод	5.00	–
2174	387398.49	1227222.87	052° 19' 50.63"	038° 08' 51.08"	Картометрический метод	5.00	–
2175	387404.01	1227234.45	052° 19' 50.82"	038° 08' 51.69"	Картометрический метод	5.00	–

2176	387404.68	1227241.59	052° 19' 50.84"	038° 08' 52.07"	Картометрический метод	5.00	–
2177	387403.00	1227245.50	052° 19' 50.78"	038° 08' 52.27"	Картометрический метод	5.00	–
2178	387397.21	1227254.18	052° 19' 50.60"	038° 08' 52.73"	Картометрический метод	5.00	–
2179	387393.50	1227261.25	052° 19' 50.48"	038° 08' 53.11"	Картометрический метод	5.00	–
2180	387382.66	1227267.85	052° 19' 50.13"	038° 08' 53.46"	Картометрический метод	5.00	–
2181	387378.15	1227273.51	052° 19' 49.98"	038° 08' 53.76"	Картометрический метод	5.00	–
2182	387375.66	1227278.90	052° 19' 49.90"	038° 08' 54.04"	Картометрический метод	5.00	–
2183	387374.62	1227285.91	052° 19' 49.87"	038° 08' 54.41"	Картометрический метод	5.00	–
2184	387371.61	1227290.99	052° 19' 49.78"	038° 08' 54.68"	Картометрический метод	5.00	–
2185	387371.55	1227298.69	052° 19' 49.77"	038° 08' 55.09"	Картометрический метод	5.00	–
2186	387368.93	1227300.71	052° 19' 49.69"	038° 08' 55.20"	Картометрический метод	5.00	–
2187	387364.95	1227299.23	052° 19' 49.56"	038° 08' 55.12"	Картометрический метод	5.00	–
2188	387361.72	1227300.91	052° 19' 49.46"	038° 08' 55.21"	Картометрический метод	5.00	–
2189	387361.45	1227303.74	052° 19' 49.45"	038° 08' 55.36"	Картометрический метод	5.00	–
2190	387364.35	1227307.31	052° 19' 49.54"	038° 08' 55.55"	Картометрический метод	5.00	–
2191	387367.38	1227307.98	052° 19' 49.64"	038° 08' 55.58"	Картометрический метод	5.00	–
2192	387373.77	1227305.49	052° 19' 49.85"	038° 08' 55.45"	Картометрический метод	5.00	–
2193	387375.74	1227308.24	052° 19' 49.91"	038° 08' 55.59"	Картометрический метод	5.00	–
2194	387370.64	1227315.46	052° 19' 49.75"	038° 08' 55.98"	Картометрический метод	5.00	–
2195	387366.37	1227316.13	052° 19' 49.61"	038° 08' 56.01"	Картометрический метод	5.00	–
2196	387363.54	1227318.22	052° 19' 49.52"	038° 08' 56.12"	Картометрический метод	5.00	–
2197	387349.74	1227317.14	052° 19' 49.07"	038° 08' 56.07"	Картометрический метод	5.00	–
2198	387343.34	1227316.33	052° 19' 48.86"	038° 08' 56.03"	Картометрический метод	5.00	–
2199	387340.98	1227310.34	052° 19' 48.79"	038° 08' 55.71"	Картометрический метод	5.00	–
2200	387342.26	1227304.75	052° 19' 48.83"	038° 08' 55.42"	Картометрический метод	5.00	–
2201	387342.06	1227302.40	052° 19' 48.82"	038° 08' 55.29"	Картометрический метод	5.00	–
2202	387338.49	1227301.18	052° 19' 48.71"	038° 08' 55.23"	Картометрический метод	5.00	–
2203	387339.50	1227298.29	052° 19' 48.74"	038° 08' 55.08"	Картометрический метод	5.00	–
2204	387346.37	1227296.27	052° 19' 48.96"	038° 08' 54.97"	Картометрический метод	5.00	–
2205	387346.91	1227292.90	052° 19' 48.98"	038° 08' 54.79"	Картометрический метод	5.00	–
2206	387340.31	1227291.82	052° 19' 48.76"	038° 08' 54.74"	Картометрический метод	5.00	–
2207	387330.61	1227293.04	052° 19' 48.45"	038° 08' 54.80"	Картометрический метод	5.00	–
2208	387320.38	1227297.95	052° 19' 48.12"	038° 08' 55.06"	Картометрический метод	5.00	–
2209	387311.42	1227305.96	052° 19' 47.83"	038° 08' 55.49"	Картометрический метод	5.00	–
2210	387305.63	1227314.38	052° 19' 47.64"	038° 08' 55.94"	Картометрический метод	5.00	–
2211	387304.42	1227320.64	052° 19' 47.61"	038° 08' 56.27"	Картометрический метод	5.00	–
2212	387301.86	1227324.62	052° 19' 47.52"	038° 08' 56.48"	Картометрический метод	5.00	–
2213	387294.39	1227330.41	052° 19' 47.28"	038° 08' 56.78"	Картометрический метод	5.00	–

2214	387286.64	1227332.83	052° 19' 47.03"	038° 08' 56.91"	Картометрический метод	5.00	–
2215	387282.13	1227336.27	052° 19' 46.89"	038° 08' 57.10"	Картометрический метод	5.00	–
2216	387278.63	1227341.99	052° 19' 46.78"	038° 08' 57.40"	Картометрический метод	5.00	–
2217	387279.24	1227347.38	052° 19' 46.80"	038° 08' 57.68"	Картометрический метод	5.00	–
2218	387282.74	1227350.61	052° 19' 46.91"	038° 08' 57.85"	Картометрический метод	5.00	–
2219	387286.10	1227354.11	052° 19' 47.02"	038° 08' 58.04"	Картометрический метод	5.00	–
2220	387286.37	1227358.69	052° 19' 47.03"	038° 08' 58.28"	Картометрический метод	5.00	–
2221	387284.56	1227365.29	052° 19' 46.97"	038° 08' 58.63"	Картометрический метод	5.00	–
2222	387279.91	1227371.08	052° 19' 46.82"	038° 08' 58.94"	Картометрический метод	5.00	–
2223	387270.48	1227376.67	052° 19' 46.52"	038° 08' 59.23"	Картометрический метод	5.00	–
2224	387257.82	1227390.94	052° 19' 46.11"	038° 08' 59.99"	Картометрический метод	5.00	–
2225	387249.34	1227401.58	052° 19' 45.84"	038° 09' 00.55"	Картометрический метод	5.00	–
2226	387238.77	1227413.84	052° 19' 45.50"	038° 09' 01.20"	Картометрический метод	5.00	–
2227	387229.68	1227425.08	052° 19' 45.20"	038° 09' 01.80"	Картометрический метод	5.00	–
2228	387220.65	1227435.79	052° 19' 44.91"	038° 09' 02.37"	Картометрический метод	5.00	–
2229	387211.56	1227444.68	052° 19' 44.62"	038° 09' 02.84"	Картометрический метод	5.00	–
2230	387199.17	1227456.46	052° 19' 44.22"	038° 09' 03.46"	Картометрический метод	5.00	–
2231	387190.89	1227459.56	052° 19' 43.95"	038° 09' 03.63"	Картометрический метод	5.00	–
2232	387182.74	1227463.60	052° 19' 43.69"	038° 09' 03.84"	Картометрический метод	5.00	–
2233	387173.52	1227470.73	052° 19' 43.39"	038° 09' 04.22"	Картометрический метод	5.00	–
2234	387169.01	1227476.93	052° 19' 43.25"	038° 09' 04.55"	Картометрический метод	5.00	–
2235	387158.71	1227486.49	052° 19' 42.92"	038° 09' 05.06"	Картометрический метод	5.00	–
2236	387148.13	1227496.12	052° 19' 42.58"	038° 09' 05.57"	Картометрический метод	5.00	–
2237	387143.08	1227499.28	052° 19' 42.41"	038° 09' 05.74"	Картометрический метод	5.00	–
2238	387142.07	1227501.78	052° 19' 42.38"	038° 09' 05.87"	Картометрический метод	5.00	–
2239	387135.95	1227506.09	052° 19' 42.18"	038° 09' 06.10"	Картометрический метод	5.00	–
2240	387126.05	1227513.29	052° 19' 41.86"	038° 09' 06.48"	Картометрический метод	5.00	–
2241	387117.02	1227516.72	052° 19' 41.57"	038° 09' 06.67"	Картометрический метод	5.00	–
2242	387103.96	1227516.99	052° 19' 41.15"	038° 09' 06.68"	Картометрический метод	5.00	–
2243	387092.04	1227519.42	052° 19' 40.77"	038° 09' 06.81"	Картометрический метод	5.00	–
2244	387088.00	1227522.92	052° 19' 40.63"	038° 09' 07.00"	Картометрический метод	5.00	–
2245	387083.83	1227527.23	052° 19' 40.50"	038° 09' 07.23"	Картометрический метод	5.00	–
2246	387079.59	1227528.98	052° 19' 40.36"	038° 09' 07.32"	Картометрический метод	5.00	–
2247	387071.04	1227527.57	052° 19' 40.09"	038° 09' 07.25"	Картометрический метод	5.00	–
2248	387062.21	1227522.45	052° 19' 39.80"	038° 09' 06.98"	Картометрический метод	5.00	–
2249	387051.04	1227518.68	052° 19' 39.44"	038° 09' 06.78"	Картометрический метод	5.00	–
2250	387038.92	1227515.44	052° 19' 39.05"	038° 09' 06.62"	Картометрический метод	5.00	–
2251	387030.90	1227514.37	052° 19' 38.79"	038° 09' 06.56"	Картометрический метод	5.00	–

2252	387026.59	1227515.31	052° 19' 38.65"	038° 09' 06.61"	Картометрический метод	5.00	–
2253	387023.50	1227515.31	052° 19' 38.55"	038° 09' 06.61"	Картометрический метод	5.00	–
2254	387018.58	1227508.31	052° 19' 38.39"	038° 09' 06.25"	Картометрический метод	5.00	–
2255	387014.61	1227501.04	052° 19' 38.26"	038° 09' 05.86"	Картометрический метод	5.00	–
2256	387010.90	1227496.93	052° 19' 38.14"	038° 09' 05.65"	Картометрический метод	5.00	–
2257	387011.51	1227492.42	052° 19' 38.16"	038° 09' 05.41"	Картометрический метод	5.00	–
2258	387013.13	1227488.78	052° 19' 38.21"	038° 09' 05.22"	Картометрический метод	5.00	–
2259	387012.39	1227485.55	052° 19' 38.18"	038° 09' 05.04"	Картометрический метод	5.00	–
2260	387006.93	1227481.98	052° 19' 38.01"	038° 09' 04.86"	Картометрический метод	5.00	–
2261	386998.58	1227480.43	052° 19' 37.74"	038° 09' 04.78"	Картометрический метод	5.00	–
2262	386987.81	1227478.61	052° 19' 37.39"	038° 09' 04.68"	Картометрический метод	5.00	–
2263	386978.99	1227477.67	052° 19' 37.10"	038° 09' 04.64"	Картометрический метод	5.00	–
2264	386963.57	1227477.06	052° 19' 36.60"	038° 09' 04.61"	Картометрический метод	5.00	–
2265	386953.87	1227477.00	052° 19' 36.29"	038° 09' 04.61"	Картометрический метод	5.00	–
2266	386940.61	1227478.95	052° 19' 35.86"	038° 09' 04.71"	Картометрический метод	5.00	–
2267	386937.78	1227478.01	052° 19' 35.77"	038° 09' 04.66"	Картометрический метод	5.00	–
2268	386936.03	1227474.98	052° 19' 35.71"	038° 09' 04.51"	Картометрический метод	5.00	–
2269	386933.54	1227473.23	052° 19' 35.63"	038° 09' 04.41"	Картометрический метод	5.00	–
2270	386929.23	1227473.50	052° 19' 35.49"	038° 09' 04.43"	Картометрический метод	5.00	–
2271	386919.93	1227475.25	052° 19' 35.19"	038° 09' 04.52"	Картометрический метод	5.00	–
2272	386905.93	1227479.42	052° 19' 34.74"	038° 09' 04.75"	Картометрический метод	5.00	–
2273	386900.07	1227482.38	052° 19' 34.55"	038° 09' 04.90"	Картометрический метод	5.00	–
2274	386884.52	1227492.35	052° 19' 34.05"	038° 09' 05.43"	Картометрический метод	5.00	–
2275	386868.76	1227502.31	052° 19' 33.54"	038° 09' 05.96"	Картометрический метод	5.00	–
2276	386862.63	1227507.90	052° 19' 33.34"	038° 09' 06.26"	Картометрический метод	5.00	–
2277	386856.24	1227512.82	052° 19' 33.14"	038° 09' 06.52"	Картометрический метод	5.00	–
2278	386844.05	1227523.12	052° 19' 32.74"	038° 09' 07.07"	Картометрический метод	5.00	–
2279	386831.59	1227534.97	052° 19' 32.34"	038° 09' 07.70"	Картометрический метод	5.00	–
2280	386822.64	1227545.41	052° 19' 32.05"	038° 09' 08.25"	Картометрический метод	5.00	–
2281	386815.36	1227552.95	052° 19' 31.82"	038° 09' 08.65"	Картометрический метод	5.00	–
2282	386812.47	1227557.73	052° 19' 31.73"	038° 09' 08.90"	Картометрический метод	5.00	–
2283	386810.85	1227562.98	052° 19' 31.67"	038° 09' 09.18"	Картометрический метод	5.00	–
2284	386811.79	1227568.77	052° 19' 31.71"	038° 09' 09.49"	Картометрический метод	5.00	–
2285	386812.13	1227581.57	052° 19' 31.72"	038° 09' 10.16"	Картометрический метод	5.00	–
2286	386814.89	1227597.66	052° 19' 31.81"	038° 09' 11.01"	Картометрический метод	5.00	–
2287	386819.34	1227614.16	052° 19' 31.96"	038° 09' 11.88"	Картометрический метод	5.00	–
2288	386827.69	1227632.34	052° 19' 32.23"	038° 09' 12.84"	Картометрический метод	5.00	–
2289	386833.48	1227645.67	052° 19' 32.42"	038° 09' 13.54"	Картометрический метод	5.00	–

2290	386837.72	1227653.68	052° 19' 32.56"	038° 09' 13.97"	Картометрический метод	5.00	–
2291	386837.31	1227656.44	052° 19' 32.54"	038° 09' 14.11"	Картометрический метод	5.00	–
2292	386828.49	1227660.22	052° 19' 32.26"	038° 09' 14.31"	Картометрический метод	5.00	–
2293	386820.08	1227665.20	052° 19' 31.99"	038° 09' 14.58"	Картометрический метод	5.00	–
2294	386816.91	1227671.39	052° 19' 31.89"	038° 09' 14.91"	Картометрический метод	5.00	–
2295	386817.45	1227675.90	052° 19' 31.90"	038° 09' 15.14"	Картометрический метод	5.00	–
2296	386821.89	1227680.69	052° 19' 32.05"	038° 09' 15.39"	Картометрический метод	5.00	–
2297	386829.10	1227690.52	052° 19' 32.28"	038° 09' 15.91"	Картометрический метод	5.00	–
2298	386837.18	1227698.33	052° 19' 32.55"	038° 09' 16.32"	Картометрический метод	5.00	–
2299	386842.97	1227703.31	052° 19' 32.73"	038° 09' 16.58"	Картометрический метод	5.00	–
2300	386848.49	1227705.53	052° 19' 32.91"	038° 09' 16.70"	Картометрический метод	5.00	–
2301	386853.14	1227709.44	052° 19' 33.06"	038° 09' 16.91"	Картометрический метод	5.00	–
2302	386854.75	1227711.59	052° 19' 33.12"	038° 09' 17.02"	Картометрический метод	5.00	–
2303	386855.56	1227716.24	052° 19' 33.14"	038° 09' 17.26"	Картометрический метод	5.00	–
2304	386859.27	1227727.48	052° 19' 33.26"	038° 09' 17.86"	Картометрический метод	5.00	–
2305	386862.83	1227731.05	052° 19' 33.38"	038° 09' 18.04"	Картометрический метод	5.00	–
2306	386868.56	1227732.94	052° 19' 33.57"	038° 09' 18.14"	Картометрический метод	5.00	–
2307	386871.45	1227736.30	052° 19' 33.66"	038° 09' 18.32"	Картометрический метод	5.00	–
2308	386873.41	1227742.50	052° 19' 33.72"	038° 09' 18.65"	Картометрический метод	5.00	–
2309	386885.06	1227755.16	052° 19' 34.10"	038° 09' 19.31"	Картометрический метод	5.00	–
2310	386892.93	1227765.66	052° 19' 34.36"	038° 09' 19.86"	Картометрический метод	5.00	–
2311	386901.69	1227775.70	052° 19' 34.64"	038° 09' 20.39"	Картометрический метод	5.00	–
2312	386908.82	1227784.38	052° 19' 34.88"	038° 09' 20.85"	Картометрический метод	5.00	–
2313	386915.63	1227788.42	052° 19' 35.10"	038° 09' 21.06"	Картометрический метод	5.00	–
2314	386920.41	1227791.65	052° 19' 35.25"	038° 09' 21.23"	Картометрический метод	5.00	–
2315	386924.65	1227797.92	052° 19' 35.39"	038° 09' 21.56"	Картометрический метод	5.00	–
2316	386927.75	1227802.90	052° 19' 35.49"	038° 09' 21.82"	Картометрический метод	5.00	–
2317	386930.03	1227814.35	052° 19' 35.57"	038° 09' 22.43"	Картометрический метод	5.00	–
2318	386929.43	1227820.68	052° 19' 35.55"	038° 09' 22.76"	Картометрический метод	5.00	–
2319	386923.77	1227829.50	052° 19' 35.37"	038° 09' 23.23"	Картометрический метод	5.00	–
2320	386922.70	1227834.41	052° 19' 35.33"	038° 09' 23.49"	Картометрический метод	5.00	–
2321	386923.37	1227850.98	052° 19' 35.36"	038° 09' 24.36"	Картометрический метод	5.00	–
2322	386923.97	1227867.41	052° 19' 35.38"	038° 09' 25.23"	Картометрический метод	5.00	–
2323	386926.67	1227878.65	052° 19' 35.47"	038° 09' 25.82"	Картометрический метод	5.00	–
2324	386930.24	1227887.54	052° 19' 35.58"	038° 09' 26.29"	Картометрический метод	5.00	–
2325	386935.69	1227893.94	052° 19' 35.76"	038° 09' 26.63"	Картометрический метод	5.00	–
2326	386938.52	1227899.32	052° 19' 35.85"	038° 09' 26.91"	Картометрический метод	5.00	–
2327	386937.98	1227904.51	052° 19' 35.84"	038° 09' 27.19"	Картометрический метод	5.00	–

2328	386940.00	1227910.97	052° 19' 35.90"	038° 09' 27.53"	Картометрический метод	5.00	–
2329	386941.35	1227916.43	052° 19' 35.95"	038° 09' 27.81"	Картометрический метод	5.00	–
2330	386940.34	1227923.09	052° 19' 35.92"	038° 09' 28.17"	Картометрический метод	5.00	–
2331	386942.90	1227938.04	052° 19' 36.00"	038° 09' 28.95"	Картометрический метод	5.00	–
2332	386947.61	1227960.26	052° 19' 36.16"	038° 09' 30.13"	Картометрический метод	5.00	–
2333	386951.85	1227985.11	052° 19' 36.30"	038° 09' 31.44"	Картометрический метод	5.00	–
2334	386952.86	1227996.22	052° 19' 36.33"	038° 09' 32.02"	Картометрический метод	5.00	–
2335	386953.47	1228006.12	052° 19' 36.35"	038° 09' 32.55"	Картометрический метод	5.00	–
2336	386952.46	1228013.66	052° 19' 36.32"	038° 09' 32.95"	Картометрический метод	5.00	–
2337	386949.43	1228020.93	052° 19' 36.22"	038° 09' 33.33"	Картометрический метод	5.00	–
2338	386948.48	1228031.44	052° 19' 36.20"	038° 09' 33.88"	Картометрический метод	5.00	–
2339	386946.20	1228036.69	052° 19' 36.12"	038° 09' 34.16"	Картометрический метод	5.00	–
2340	386941.01	1228040.79	052° 19' 35.96"	038° 09' 34.38"	Картометрический метод	5.00	–
2341	386940.00	1228046.59	052° 19' 35.92"	038° 09' 34.69"	Картометрический метод	5.00	–
2342	386934.14	1228056.96	052° 19' 35.74"	038° 09' 35.24"	Картометрический метод	5.00	–
2343	386932.73	1228063.55	052° 19' 35.69"	038° 09' 35.58"	Картометрический метод	5.00	–
2344	386929.23	1228065.84	052° 19' 35.58"	038° 09' 35.71"	Картометрический метод	5.00	–
2345	386925.73	1228064.63	052° 19' 35.46"	038° 09' 35.64"	Картометрический метод	5.00	–
2346	386925.25	1228060.25	052° 19' 35.45"	038° 09' 35.41"	Картометрический метод	5.00	–
2347	386921.69	1228058.71	052° 19' 35.33"	038° 09' 35.33"	Картометрический метод	5.00	–
2348	386916.37	1228063.22	052° 19' 35.16"	038° 09' 35.57"	Картометрический метод	5.00	–
2349	386914.28	1228067.59	052° 19' 35.09"	038° 09' 35.80"	Картометрический метод	5.00	–
2350	386915.63	1228077.43	052° 19' 35.14"	038° 09' 36.32"	Картометрический метод	5.00	–
2351	386914.08	1228081.53	052° 19' 35.09"	038° 09' 36.54"	Картометрический метод	5.00	–
2352	386910.24	1228084.90	052° 19' 34.97"	038° 09' 36.72"	Картометрический метод	5.00	–
2353	386904.11	1228088.54	052° 19' 34.77"	038° 09' 36.91"	Картометрический метод	5.00	–
2354	386901.15	1228094.80	052° 19' 34.67"	038° 09' 37.24"	Картометрический метод	5.00	–
2355	386901.28	1228101.19	052° 19' 34.68"	038° 09' 37.58"	Картометрический метод	5.00	–
2356	386905.12	1228110.28	052° 19' 34.80"	038° 09' 38.06"	Картометрический метод	5.00	–
2357	386905.86	1228115.67	052° 19' 34.83"	038° 09' 38.34"	Картометрический метод	5.00	–
2358	386906.00	1228129.61	052° 19' 34.84"	038° 09' 39.08"	Картометрический метод	5.00	–
2359	386908.29	1228148.46	052° 19' 34.91"	038° 09' 40.07"	Картометрический метод	5.00	–
2360	386909.83	1228156.68	052° 19' 34.96"	038° 09' 40.51"	Картометрический метод	5.00	–
2361	386913.87	1228164.76	052° 19' 35.10"	038° 09' 40.93"	Картометрический метод	5.00	–
2362	386914.48	1228168.66	052° 19' 35.12"	038° 09' 41.14"	Картометрический метод	5.00	–
2363	386910.58	1228174.66	052° 19' 34.99"	038° 09' 41.46"	Картометрический метод	5.00	–
2364	386911.65	1228183.41	052° 19' 35.03"	038° 09' 41.92"	Картометрический метод	5.00	–
2365	386914.88	1228193.78	052° 19' 35.13"	038° 09' 42.46"	Картометрический метод	5.00	–

2366	386917.51	1228197.08	052° 19' 35.22"	038° 09' 42.64"	Картометрический метод	5.00	–
2367	386922.90	1228199.44	052° 19' 35.39"	038° 09' 42.76"	Картометрический метод	5.00	–
2368	386924.38	1228202.33	052° 19' 35.44"	038° 09' 42.91"	Картометрический метод	5.00	–
2369	386925.32	1228208.06	052° 19' 35.47"	038° 09' 43.22"	Картометрический метод	5.00	–
2370	386928.15	1228223.61	052° 19' 35.57"	038° 09' 44.04"	Картометрический метод	5.00	–
2371	386928.01	1228229.40	052° 19' 35.56"	038° 09' 44.34"	Картометрический метод	5.00	–
2372	386924.92	1228250.73	052° 19' 35.46"	038° 09' 45.47"	Картометрический метод	5.00	–
2373	386921.75	1228272.56	052° 19' 35.37"	038° 09' 46.62"	Картометрический метод	5.00	–
2374	386919.13	1228306.57	052° 19' 35.29"	038° 09' 48.42"	Картометрический метод	5.00	–
2375	386915.42	1228338.69	052° 19' 35.17"	038° 09' 50.12"	Картометрический метод	5.00	–
2376	386908.08	1228378.14	052° 19' 34.94"	038° 09' 52.20"	Картометрический метод	5.00	–
2377	386903.71	1228400.43	052° 19' 34.80"	038° 09' 53.38"	Картометрический метод	5.00	–
2378	386900.88	1228409.46	052° 19' 34.71"	038° 09' 53.86"	Картометрический метод	5.00	–
2379	386892.60	1228418.68	052° 19' 34.44"	038° 09' 54.35"	Картометрический метод	5.00	–
2380	386888.29	1228424.67	052° 19' 34.30"	038° 09' 54.66"	Картометрический метод	5.00	–
2381	386883.98	1228425.35	052° 19' 34.17"	038° 09' 54.70"	Картометрический метод	5.00	–
2382	386868.02	1228420.57	052° 19' 33.65"	038° 09' 54.45"	Картометрический метод	5.00	–
2383	386857.72	1228416.66	052° 19' 33.31"	038° 09' 54.25"	Картометрический метод	5.00	–
2384	386848.09	1228412.15	052° 19' 33.00"	038° 09' 54.01"	Картометрический метод	5.00	–
2385	386846.20	1228407.57	052° 19' 32.94"	038° 09' 53.77"	Картометрический метод	5.00	–
2386	386841.49	1228406.90	052° 19' 32.79"	038° 09' 53.74"	Картометрический метод	5.00	–
2387	386833.21	1228411.54	052° 19' 32.52"	038° 09' 53.98"	Картометрический метод	5.00	–
2388	386822.23	1228411.88	052° 19' 32.17"	038° 09' 54.00"	Картометрический метод	5.00	–
2389	386816.37	1228415.11	052° 19' 31.98"	038° 09' 54.17"	Картометрический метод	5.00	–
2390	386801.36	1228430.87	052° 19' 31.49"	038° 09' 55.01"	Картометрический метод	5.00	–
2391	386794.42	1228431.47	052° 19' 31.27"	038° 09' 55.04"	Картометрический метод	5.00	–
2392	386786.00	1228428.58	052° 19' 31.00"	038° 09' 54.89"	Картометрический метод	5.00	–
2393	386782.71	1228420.16	052° 19' 30.89"	038° 09' 54.45"	Картометрический метод	5.00	–
2394	386778.13	1228413.43	052° 19' 30.74"	038° 09' 54.09"	Картометрический метод	5.00	–
2395	386774.09	1228411.34	052° 19' 30.61"	038° 09' 53.99"	Картометрический метод	5.00	–
2396	386763.99	1228412.55	052° 19' 30.28"	038° 09' 54.05"	Картометрический метод	5.00	–
2397	386754.49	1228418.34	052° 19' 29.98"	038° 09' 54.36"	Картометрический метод	5.00	–
2398	386745.67	1228429.25	052° 19' 29.69"	038° 09' 54.94"	Картометрический метод	5.00	–
2399	386736.24	1228448.44	052° 19' 29.39"	038° 09' 55.95"	Картометрический метод	5.00	–
2400	386730.05	1228459.22	052° 19' 29.19"	038° 09' 56.52"	Картометрический метод	5.00	–
2401	386722.71	1228472.48	052° 19' 28.95"	038° 09' 57.23"	Картометрический метод	5.00	–
2402	386717.66	1228483.32	052° 19' 28.79"	038° 09' 57.80"	Картометрический метод	5.00	–
2403	386708.37	1228501.17	052° 19' 28.49"	038° 09' 58.74"	Картометрический метод	5.00	–

2404	386697.46	1228518.67	052° 19' 28.14"	038° 09' 59.67"	Картометрический метод	5.00	–
2405	386680.36	1228538.87	052° 19' 27.59"	038° 10' 00.74"	Картометрический метод	5.00	–
2406	386672.41	1228547.49	052° 19' 27.34"	038° 10' 01.20"	Картометрический метод	5.00	–
2407	386665.54	1228554.43	052° 19' 27.12"	038° 10' 01.57"	Картометрический метод	5.00	–
2408	386655.91	1228560.49	052° 19' 26.81"	038° 10' 01.89"	Картометрический метод	5.00	–
2409	386645.88	1228565.20	052° 19' 26.48"	038° 10' 02.14"	Картометрический метод	5.00	–
2410	386626.82	1228574.97	052° 19' 25.87"	038° 10' 02.66"	Картометрический метод	5.00	–
2411	386607.50	1228585.20	052° 19' 25.24"	038° 10' 03.20"	Картометрический метод	5.00	–
2412	386589.05	1228596.58	052° 19' 24.65"	038° 10' 03.81"	Картометрический метод	5.00	–
2413	386579.49	1228605.33	052° 19' 24.34"	038° 10' 04.27"	Картометрический метод	5.00	–
2414	386574.77	1228606.75	052° 19' 24.19"	038° 10' 04.35"	Картометрический метод	5.00	–
2415	386565.55	1228603.45	052° 19' 23.89"	038° 10' 04.18"	Картометрический метод	5.00	–
2416	386559.22	1228603.52	052° 19' 23.68"	038° 10' 04.18"	Картометрический метод	5.00	–
2417	386546.90	1228607.42	052° 19' 23.29"	038° 10' 04.39"	Картометрический метод	5.00	–
2418	386527.44	1228607.69	052° 19' 22.66"	038° 10' 04.41"	Картометрический метод	5.00	–
2419	386517.88	1228609.84	052° 19' 22.35"	038° 10' 04.53"	Картометрический метод	5.00	–
2420	386506.50	1228617.66	052° 19' 21.98"	038° 10' 04.94"	Картометрический метод	5.00	–
2421	386491.95	1228623.11	052° 19' 21.51"	038° 10' 05.23"	Картометрический метод	5.00	–
2422	386475.32	1228629.64	052° 19' 20.97"	038° 10' 05.58"	Картометрический метод	5.00	–
2423	386467.44	1228627.89	052° 19' 20.72"	038° 10' 05.49"	Картометрический метод	5.00	–
2424	386462.80	1228629.71	052° 19' 20.57"	038° 10' 05.59"	Картометрический метод	5.00	–
2425	386456.80	1228639.47	052° 19' 20.38"	038° 10' 06.10"	Картометрический метод	5.00	–
2426	386450.07	1228655.43	052° 19' 20.16"	038° 10' 06.95"	Картометрический метод	5.00	–
2427	386444.95	1228664.59	052° 19' 20.00"	038° 10' 07.43"	Картометрический метод	5.00	–
2428	386434.99	1228672.33	052° 19' 19.67"	038° 10' 07.84"	Картометрический метод	5.00	–
2429	386432.29	1228678.06	052° 19' 19.59"	038° 10' 08.15"	Картометрический метод	5.00	–
2430	386430.81	1228688.02	052° 19' 19.54"	038° 10' 08.67"	Картометрический метод	5.00	–
2431	386426.70	1228696.71	052° 19' 19.41"	038° 10' 09.13"	Картометрический метод	5.00	–
2432	386419.63	1228707.68	052° 19' 19.18"	038° 10' 09.71"	Картометрический метод	5.00	–
2433	386404.08	1228722.97	052° 19' 18.68"	038° 10' 10.52"	Картометрический метод	5.00	–
2434	386395.59	1228730.58	052° 19' 18.41"	038° 10' 10.93"	Картометрический метод	5.00	–
2435	386386.17	1228743.98	052° 19' 18.11"	038° 10' 11.64"	Картометрический метод	5.00	–
2436	386378.49	1228758.25	052° 19' 17.86"	038° 10' 12.39"	Картометрический метод	5.00	–
2437	386368.12	1228771.72	052° 19' 17.53"	038° 10' 13.11"	Картометрический метод	5.00	–
2438	386357.75	1228780.88	052° 19' 17.19"	038° 10' 13.59"	Картометрический метод	5.00	–
2439	386343.07	1228787.61	052° 19' 16.72"	038° 10' 13.95"	Картометрический метод	5.00	–
2440	386324.35	1228791.38	052° 19' 16.11"	038° 10' 14.15"	Картометрический метод	5.00	–
2441	386320.18	1228790.44	052° 19' 15.98"	038° 10' 14.11"	Картометрический метод	5.00	–

2442	386314.93	1228784.38	052° 19' 15.81"	038° 10' 13.79"	Картометрический метод	5.00	–
2443	386304.29	1228781.82	052° 19' 15.46"	038° 10' 13.65"	Картометрический метод	5.00	–
2444	386283.28	1228781.28	052° 19' 14.78"	038° 10' 13.63"	Картометрический метод	5.00	–
2445	386273.04	1228777.38	052° 19' 14.45"	038° 10' 13.43"	Картометрический метод	5.00	–
2446	386261.60	1228767.81	052° 19' 14.08"	038° 10' 12.92"	Картометрический метод	5.00	–
2447	386246.65	1228753.61	052° 19' 13.59"	038° 10' 12.18"	Картометрический метод	5.00	–
2448	386235.40	1228742.36	052° 19' 13.23"	038° 10' 11.59"	Картометрический метод	5.00	–
2449	386230.22	1228742.16	052° 19' 13.06"	038° 10' 11.58"	Картометрический метод	5.00	–
2450	386231.50	1228747.68	052° 19' 13.10"	038° 10' 11.87"	Картометрический метод	5.00	–
2451	386242.74	1228760.00	052° 19' 13.47"	038° 10' 12.52"	Картометрический метод	5.00	–
2452	386251.50	1228768.08	052° 19' 13.75"	038° 10' 12.94"	Картометрический метод	5.00	–
2453	386256.08	1228773.20	052° 19' 13.90"	038° 10' 13.21"	Картометрический метод	5.00	–
2454	386256.41	1228779.40	052° 19' 13.91"	038° 10' 13.54"	Картометрический метод	5.00	–
2455	386243.96	1228781.68	052° 19' 13.51"	038° 10' 13.66"	Картометрический метод	5.00	–
2456	386216.35	1228774.95	052° 19' 12.62"	038° 10' 13.31"	Картометрический метод	5.00	–
2457	386200.19	1228776.43	052° 19' 12.09"	038° 10' 13.39"	Картометрический метод	5.00	–
2458	386189.28	1228774.55	052° 19' 11.74"	038° 10' 13.30"	Картометрический метод	5.00	–
2459	386178.51	1228768.62	052° 19' 11.39"	038° 10' 12.99"	Картометрический метод	5.00	–
2460	386166.92	1228749.63	052° 19' 11.01"	038° 10' 11.99"	Картометрический метод	5.00	–
2461	386157.63	1228738.05	052° 19' 10.71"	038° 10' 11.38"	Картометрический метод	5.00	–
2462	386148.83	1228731.42	052° 19' 10.42"	038° 10' 11.03"	Картометрический метод	5.00	–
2463	386135.28	1228721.22	052° 19' 09.99"	038° 10' 10.49"	Картометрический метод	5.00	–
2464	386117.90	1228714.62	052° 19' 09.42"	038° 10' 10.15"	Картометрический метод	5.00	–
2465	386104.84	1228713.41	052° 19' 09.00"	038° 10' 10.09"	Картометрический метод	5.00	–
2466	386091.78	1228715.02	052° 19' 08.58"	038° 10' 10.18"	Картометрический метод	5.00	–
2467	386085.18	1228716.37	052° 19' 08.36"	038° 10' 10.25"	Картометрический метод	5.00	–
2468	386075.48	1228722.56	052° 19' 08.05"	038° 10' 10.58"	Картометрический метод	5.00	–
2469	386054.21	1228744.38	052° 19' 07.37"	038° 10' 11.74"	Картометрический метод	5.00	–
2470	386039.53	1228759.06	052° 19' 06.89"	038° 10' 12.51"	Картометрический метод	5.00	–
2471	386031.58	1228772.53	052° 19' 06.64"	038° 10' 13.23"	Картометрический метод	5.00	–
2472	386025.39	1228779.66	052° 19' 06.44"	038° 10' 13.60"	Картометрический метод	5.00	–
2473	386008.28	1228794.07	052° 19' 05.89"	038° 10' 14.37"	Картометрический метод	5.00	–
2474	385997.37	1228806.60	052° 19' 05.54"	038° 10' 15.03"	Картометрический метод	5.00	–
2475	385985.52	1228824.51	052° 19' 05.15"	038° 10' 15.98"	Картометрический метод	5.00	–
2476	385971.11	1228854.68	052° 19' 04.69"	038° 10' 17.58"	Картометрический метод	5.00	–
2477	385961.15	1228880.67	052° 19' 04.37"	038° 10' 18.95"	Картометрический метод	5.00	–
2478	385953.61	1228894.67	052° 19' 04.13"	038° 10' 19.69"	Картометрический метод	5.00	–
2479	385942.16	1228904.23	052° 19' 03.76"	038° 10' 20.20"	Картометрический метод	5.00	–

2480	385938.39	1228913.66	052° 19' 03.64"	038° 10' 20.70"	Картометрический метод	5.00	–
2481	385933.41	1228920.66	052° 19' 03.48"	038° 10' 21.07"	Картометрический метод	5.00	–
2482	385918.73	1228930.36	052° 19' 03.01"	038° 10' 21.58"	Картометрический метод	5.00	–
2483	385909.03	1228947.33	052° 19' 02.70"	038° 10' 22.48"	Картометрический метод	5.00	–
2484	385901.62	1228964.57	052° 19' 02.46"	038° 10' 23.39"	Картометрический метод	5.00	–
2485	385900.14	1228977.90	052° 19' 02.41"	038° 10' 24.10"	Картометрический метод	5.00	–
2486	385904.32	1228991.64	052° 19' 02.55"	038° 10' 24.82"	Картометрический метод	5.00	–
2487	385913.74	1229019.38	052° 19' 02.86"	038° 10' 26.28"	Картометрический метод	5.00	–
2488	385912.53	1229031.09	052° 19' 02.82"	038° 10' 26.90"	Картометрический метод	5.00	–
2489	385903.24	1229040.12	052° 19' 02.52"	038° 10' 27.38"	Картометрический метод	5.00	–
2490	385896.24	1229054.80	052° 19' 02.30"	038° 10' 28.16"	Картометрический метод	5.00	–
2491	385891.52	1229064.63	052° 19' 02.15"	038° 10' 28.68"	Картометрический метод	5.00	–
2492	385888.70	1229076.07	052° 19' 02.06"	038° 10' 29.28"	Картометрический метод	5.00	–
2493	385883.71	1229092.64	052° 19' 01.90"	038° 10' 30.16"	Картометрический метод	5.00	–
2494	385879.13	1229110.28	052° 19' 01.75"	038° 10' 31.09"	Картометрический метод	5.00	–
2495	385879.40	1229117.15	052° 19' 01.76"	038° 10' 31.45"	Картометрический метод	5.00	–
2496	385881.02	1229128.46	052° 19' 01.82"	038° 10' 32.05"	Картометрический метод	5.00	–
2497	385878.59	1229139.23	052° 19' 01.74"	038° 10' 32.62"	Картометрический метод	5.00	–
2498	385879.54	1229149.34	052° 19' 01.77"	038° 10' 33.15"	Картометрический метод	5.00	–
2499	385882.63	1229162.80	052° 19' 01.87"	038° 10' 33.86"	Картометрический метод	5.00	–
2500	385884.39	1229173.58	052° 19' 01.93"	038° 10' 34.43"	Картометрический метод	5.00	–
2501	385884.12	1229181.93	052° 19' 01.92"	038° 10' 34.87"	Картометрический метод	5.00	–
2502	385879.54	1229188.66	052° 19' 01.78"	038° 10' 35.23"	Картометрический метод	5.00	–
2503	385879.54	1229194.05	052° 19' 01.78"	038° 10' 35.51"	Картометрический метод	5.00	–
2504	385884.92	1229216.27	052° 19' 01.95"	038° 10' 36.69"	Картометрический метод	5.00	–
2505	385885.60	1229224.75	052° 19' 01.98"	038° 10' 37.13"	Картометрический метод	5.00	–
2506	385882.77	1229252.63	052° 19' 01.89"	038° 10' 38.61"	Картометрический метод	5.00	–
2507	385886.81	1229272.96	052° 19' 02.02"	038° 10' 39.68"	Картометрический метод	5.00	–
2508	385889.23	1229294.11	052° 19' 02.10"	038° 10' 40.79"	Картометрический метод	5.00	–
2509	385893.27	1229304.21	052° 19' 02.24"	038° 10' 41.33"	Картометрический метод	5.00	–
2510	385893.27	1229312.69	052° 19' 02.24"	038° 10' 41.77"	Картометрический метод	5.00	–
2511	385887.62	1229320.37	052° 19' 02.06"	038° 10' 42.18"	Картометрический метод	5.00	–
2512	385880.35	1229333.16	052° 19' 01.82"	038° 10' 42.86"	Картометрический метод	5.00	–
2513	385877.65	1229350.80	052° 19' 01.74"	038° 10' 43.79"	Картометрический метод	5.00	–
2514	385873.34	1229359.15	052° 19' 01.60"	038° 10' 44.23"	Картометрический метод	5.00	–
2515	385859.88	1229377.60	052° 19' 01.17"	038° 10' 45.21"	Картометрический метод	5.00	–
2516	385849.24	1229389.72	052° 19' 00.82"	038° 10' 45.85"	Картометрический метод	5.00	–
2517	385827.69	1229400.50	052° 19' 00.13"	038° 10' 46.42"	Картометрический метод	5.00	–

2518	385799.81	1229417.33	052° 18' 59.23"	038° 10' 47.32"	Картометрический метод	5.00	–
2519	385794.61	1229420.02	052° 18' 59.06"	038° 10' 47.46"	Картометрический метод	5.00	–
2520	385789.48	1229413.53	052° 18' 58.89"	038° 10' 47.12"	Картометрический метод	5.00	–
2521	385774.96	1229411.27	052° 18' 58.42"	038° 10' 47.00"	Картометрический метод	5.00	–
2522	385761.22	1229412.91	052° 18' 57.98"	038° 10' 47.09"	Картометрический метод	5.00	–
2523	385734.95	1229422.73	052° 18' 57.13"	038° 10' 47.62"	Картометрический метод	5.00	–
2524	385713.42	1229432.01	052° 18' 56.44"	038° 10' 48.11"	Картометрический метод	5.00	–
2525	385693.56	1229434.13	052° 18' 55.79"	038° 10' 48.23"	Картометрический метод	5.00	–
2526	385684.44	1229437.30	052° 18' 55.50"	038° 10' 48.40"	Картометрический метод	5.00	–
2527	385666.60	1229439.84	052° 18' 54.92"	038° 10' 48.54"	Картометрический метод	5.00	–
2528	385659.29	1229437.26	052° 18' 54.68"	038° 10' 48.40"	Картометрический метод	5.00	–
2529	385654.87	1229438.39	052° 18' 54.54"	038° 10' 48.46"	Картометрический метод	5.00	–
2530	385642.82	1229441.47	052° 18' 54.15"	038° 10' 48.63"	Картометрический метод	5.00	–
2531	385633.61	1229446.31	052° 18' 53.85"	038° 10' 48.89"	Картометрический метод	5.00	–
2532	385630.40	1229458.49	052° 18' 53.75"	038° 10' 49.53"	Картометрический метод	5.00	–
2533	385621.21	1229472.54	052° 18' 53.46"	038° 10' 50.27"	Картометрический метод	5.00	–
2534	385621.53	1229475.19	052° 18' 53.47"	038° 10' 50.41"	Картометрический метод	5.00	–
2535	385624.27	1229474.91	052° 18' 53.56"	038° 10' 50.40"	Картометрический метод	5.00	–
2536	385633.76	1229460.05	052° 18' 53.86"	038° 10' 49.61"	Картометрический метод	5.00	–
2537	385636.74	1229448.74	052° 18' 53.96"	038° 10' 49.01"	Картометрический метод	5.00	–
2538	385644.22	1229444.98	052° 18' 54.20"	038° 10' 48.81"	Картометрический метод	5.00	–
2539	385656.01	1229441.79	052° 18' 54.58"	038° 10' 48.64"	Картометрический метод	5.00	–
2540	385659.15	1229440.94	052° 18' 54.68"	038° 10' 48.60"	Картометрический метод	5.00	–
2541	385666.23	1229443.58	052° 18' 54.91"	038° 10' 48.73"	Картометрический метод	5.00	–
2542	385685.46	1229440.76	052° 18' 55.53"	038° 10' 48.58"	Картометрический метод	5.00	–
2543	385694.33	1229437.81	052° 18' 55.82"	038° 10' 48.42"	Картометрический метод	5.00	–
2544	385714.39	1229435.78	052° 18' 56.47"	038° 10' 48.31"	Картометрический метод	5.00	–
2545	385736.22	1229426.10	052° 18' 57.17"	038° 10' 47.80"	Картометрический метод	5.00	–
2546	385762.05	1229416.89	052° 18' 58.01"	038° 10' 47.30"	Картометрический метод	5.00	–
2547	385775.14	1229415.00	052° 18' 58.43"	038° 10' 47.20"	Картометрический метод	5.00	–
2548	385787.16	1229416.96	052° 18' 58.82"	038° 10' 47.30"	Картометрический метод	5.00	–
2549	385789.71	1229423.54	052° 18' 58.90"	038° 10' 47.65"	Картометрический метод	5.00	–
2550	385778.27	1229434.70	052° 18' 58.53"	038° 10' 48.24"	Картометрический метод	5.00	–
2551	385768.97	1229439.42	052° 18' 58.23"	038° 10' 48.49"	Картометрический метод	5.00	–
2552	385749.31	1229445.61	052° 18' 57.60"	038° 10' 48.82"	Картометрический метод	5.00	–
2553	385727.90	1229460.15	052° 18' 56.91"	038° 10' 49.60"	Картометрический метод	5.00	–
2554	385721.97	1229468.23	052° 18' 56.72"	038° 10' 50.02"	Картометрический метод	5.00	–
2555	385712.14	1229482.38	052° 18' 56.40"	038° 10' 50.77"	Картометрический метод	5.00	–

2556	385699.75	1229492.21	052° 18' 56.00"	038° 10' 51.29"	Картометрический метод	5.00	–
2557	385689.97	1229502.14	052° 18' 55.69"	038° 10' 51.82"	Картометрический метод	5.00	–
2558	385682.65	1229509.58	052° 18' 55.45"	038° 10' 52.21"	Картометрический метод	5.00	–
2559	385674.70	1229514.97	052° 18' 55.19"	038° 10' 52.50"	Картометрический метод	5.00	–
2560	385668.24	1229515.91	052° 18' 54.98"	038° 10' 52.55"	Картометрический метод	5.00	–
2561	385660.29	1229512.68	052° 18' 54.73"	038° 10' 52.38"	Картометрический метод	5.00	–
2562	385650.73	1229514.83	052° 18' 54.42"	038° 10' 52.50"	Картометрический метод	5.00	–
2563	385642.89	1229520.98	052° 18' 54.17"	038° 10' 52.82"	Картометрический метод	5.00	–
2564	385634.57	1229527.49	052° 18' 53.90"	038° 10' 53.17"	Картометрический метод	5.00	–
2565	385617.74	1229538.13	052° 18' 53.35"	038° 10' 53.74"	Картометрический метод	5.00	–
2566	385599.56	1229545.05	052° 18' 52.77"	038° 10' 54.11"	Картометрический метод	5.00	–
2567	385584.90	1229547.37	052° 18' 52.29"	038° 10' 54.23"	Картометрический метод	5.00	–
2568	385570.92	1229501.31	052° 18' 51.83"	038° 10' 51.80"	Картометрический метод	5.00	–
2569	385555.40	1229457.63	052° 18' 51.33"	038° 10' 49.50"	Картометрический метод	5.00	–
2570	385531.01	1229422.92	052° 18' 50.53"	038° 10' 47.67"	Картометрический метод	5.00	–
2571	385517.61	1229411.61	052° 18' 50.10"	038° 10' 47.08"	Картометрический метод	5.00	–
2572	385507.31	1229409.52	052° 18' 49.76"	038° 10' 46.97"	Картометрический метод	5.00	–
2573	385500.03	1229412.77	052° 18' 49.53"	038° 10' 47.14"	Картометрический метод	5.00	–
2574	385483.86	1229423.39	052° 18' 49.01"	038° 10' 47.71"	Картометрический метод	5.00	–
2575	385473.78	1229433.83	052° 18' 48.68"	038° 10' 48.26"	Картометрический метод	5.00	–
2576	385445.90	1229449.79	052° 18' 47.78"	038° 10' 49.11"	Картометрический метод	5.00	–
2577	385425.65	1229471.48	052° 18' 47.13"	038° 10' 50.26"	Картометрический метод	5.00	–
2578	385400.25	1229487.76	052° 18' 46.31"	038° 10' 51.13"	Картометрический метод	5.00	–
2579	385376.95	1229508.64	052° 18' 45.56"	038° 10' 52.23"	Картометрический метод	5.00	–
2580	385353.78	1229528.43	052° 18' 44.81"	038° 10' 53.28"	Картометрический метод	5.00	–
2581	385310.15	1229545.67	052° 18' 43.40"	038° 10' 54.20"	Картометрический метод	5.00	–
2582	385286.45	1229551.87	052° 18' 42.64"	038° 10' 54.53"	Картометрический метод	5.00	–
2583	385259.07	1229547.69	052° 18' 41.75"	038° 10' 54.32"	Картометрический метод	5.00	–
2584	385250.96	1229538.67	052° 18' 41.49"	038° 10' 53.85"	Картометрический метод	5.00	–
2585	385235.54	1229542.71	052° 18' 40.99"	038° 10' 54.06"	Картометрический метод	5.00	–
2586	385224.25	1229547.07	052° 18' 40.62"	038° 10' 54.29"	Картометрический метод	5.00	–
2587	385214.33	1229556.62	052° 18' 40.31"	038° 10' 54.80"	Картометрический метод	5.00	–
2588	385209.21	1229563.52	052° 18' 40.14"	038° 10' 55.17"	Картометрический метод	5.00	–
2589	385210.02	1229571.26	052° 18' 40.17"	038° 10' 55.57"	Картометрический метод	5.00	–
2590	385215.30	1229586.07	052° 18' 40.34"	038° 10' 56.35"	Картометрический метод	5.00	–
2591	385214.53	1229595.50	052° 18' 40.32"	038° 10' 56.85"	Картометрический метод	5.00	–
2592	385201.61	1229608.97	052° 18' 39.90"	038° 10' 57.57"	Картометрический метод	5.00	–
2593	385176.29	1229623.51	052° 18' 39.08"	038° 10' 58.34"	Картометрический метод	5.00	–

2594	385171.98	1229628.63	052° 18' 38.94"	038° 10' 58.61"	Картометрический метод	5.00	–
2595	385170.63	1229652.33	052° 18' 38.90"	038° 10' 59.86"	Картометрический метод	5.00	–
2596	385159.59	1229665.93	052° 18' 38.55"	038° 11' 00.58"	Картометрический метод	5.00	–
2597	385152.45	1229680.61	052° 18' 38.32"	038° 11' 01.36"	Картометрический метод	5.00	–
2598	385148.41	1229696.77	052° 18' 38.19"	038° 11' 02.21"	Картометрический метод	5.00	–
2599	385143.16	1229711.32	052° 18' 38.02"	038° 11' 02.98"	Картометрический метод	5.00	–
2600	385126.19	1229734.75	052° 18' 37.48"	038° 11' 04.22"	Картометрический метод	5.00	–
2601	385106.53	1229761.14	052° 18' 36.85"	038° 11' 05.62"	Картометрический метод	5.00	–
2602	385075.02	1229804.10	052° 18' 35.83"	038° 11' 07.89"	Картометрический метод	5.00	–
2603	385060.61	1229818.78	052° 18' 35.37"	038° 11' 08.67"	Картометрический метод	5.00	–
2604	385020.34	1229844.37	052° 18' 34.07"	038° 11' 10.03"	Картометрический метод	5.00	–
2605	384955.97	1229869.28	052° 18' 31.99"	038° 11' 11.36"	Картометрический метод	5.00	–
2606	384912.20	1229894.87	052° 18' 30.58"	038° 11' 12.72"	Картометрический метод	5.00	–
2607	384887.96	1229903.62	052° 18' 29.79"	038° 11' 13.19"	Картометрический метод	5.00	–
2608	384870.05	1229911.57	052° 18' 29.21"	038° 11' 13.61"	Картометрический метод	5.00	–
2609	384862.10	1229923.02	052° 18' 28.96"	038° 11' 14.22"	Картометрический метод	5.00	–
2610	384836.78	1229934.33	052° 18' 28.14"	038° 11' 14.82"	Картометрический метод	5.00	–
2611	384772.55	1229962.34	052° 18' 26.07"	038° 11' 16.31"	Картометрический метод	5.00	–
2612	384732.68	1229975.00	052° 18' 24.78"	038° 11' 16.99"	Картометрический метод	5.00	–
2613	384716.52	1229974.46	052° 18' 24.26"	038° 11' 16.96"	Картометрический метод	5.00	–
2614	384684.20	1229964.36	052° 18' 23.21"	038° 11' 16.44"	Картометрический метод	5.00	–
2615	384661.31	1229945.37	052° 18' 22.47"	038° 11' 15.44"	Картометрический метод	5.00	–
2616	384644.07	1229929.21	052° 18' 21.91"	038° 11' 14.59"	Картометрический метод	5.00	–
2617	384617.14	1229923.56	052° 18' 21.03"	038° 11' 14.30"	Картометрический метод	5.00	–
2618	384588.86	1229928.13	052° 18' 20.12"	038° 11' 14.55"	Картометрический метод	5.00	–
2619	384566.77	1229921.94	052° 18' 19.40"	038° 11' 14.22"	Картометрический метод	5.00	–
2620	384529.06	1229915.48	052° 18' 18.18"	038° 11' 13.89"	Картометрический метод	5.00	–
2621	384472.77	1229912.51	052° 18' 16.36"	038° 11' 13.75"	Картометрический метод	5.00	–
2622	384442.06	1229901.74	052° 18' 15.37"	038° 11' 13.18"	Картометрический метод	5.00	–
2623	384424.29	1229902.28	052° 18' 14.79"	038° 11' 13.22"	Картометрический метод	5.00	–
2624	384384.43	1229915.75	052° 18' 13.50"	038° 11' 13.94"	Картометрический метод	5.00	–
2625	384349.95	1229930.66	052° 18' 12.39"	038° 11' 14.73"	Картометрический метод	5.00	–
2626	384327.73	1229935.95	052° 18' 11.67"	038° 11' 15.01"	Картометрический метод	5.00	–
2627	384288.67	1229937.70	052° 18' 10.41"	038° 11' 15.12"	Картометрический метод	5.00	–
2628	384263.76	1229940.26	052° 18' 09.60"	038° 11' 15.26"	Картометрический метод	5.00	–
2629	384230.36	1229948.87	052° 18' 08.52"	038° 11' 15.72"	Картометрический метод	5.00	–
2630	384203.16	1229961.53	052° 18' 07.65"	038° 11' 16.39"	Картометрический метод	5.00	–
2631	384179.30	1229974.30	052° 18' 06.88"	038° 11' 17.07"	Картометрический метод	5.00	–

2632	384170.03	1229964.50	052° 18' 06.57"	038° 11' 16.56"	Картометрический метод	5.00	–
2633	384169.45	1229958.37	052° 18' 06.55"	038° 11' 16.23"	Картометрический метод	5.00	–
2634	384160.79	1229945.33	052° 18' 06.27"	038° 11' 15.55"	Картометрический метод	5.00	–
2635	384152.66	1229936.62	052° 18' 06.01"	038° 11' 15.09"	Картометрический метод	5.00	–
2636	384143.10	1229918.17	052° 18' 05.70"	038° 11' 14.12"	Картометрический метод	5.00	–
2637	384129.36	1229897.77	052° 18' 05.25"	038° 11' 13.04"	Картометрический метод	5.00	–
2638	384121.75	1229899.58	052° 18' 05.00"	038° 11' 13.14"	Картометрический метод	5.00	–
2639	384123.10	1229914.94	052° 18' 05.05"	038° 11' 13.95"	Картометрический метод	5.00	–
2640	384127.74	1229939.45	052° 18' 05.20"	038° 11' 15.24"	Картометрический метод	5.00	–
2641	384137.44	1229954.53	052° 18' 05.52"	038° 11' 16.04"	Картометрический метод	5.00	–
2642	384143.37	1229968.81	052° 18' 05.71"	038° 11' 16.79"	Картометрический метод	5.00	–
2643	384142.69	1229980.72	052° 18' 05.69"	038° 11' 17.42"	Картометрический метод	5.00	–
2644	384132.79	1229992.44	052° 18' 05.37"	038° 11' 18.04"	Картометрический метод	5.00	–
2645	384095.22	1230005.84	052° 18' 04.16"	038° 11' 18.75"	Картометрический метод	5.00	–
2646	384062.02	1230027.59	052° 18' 03.09"	038° 11' 19.91"	Картометрический метод	5.00	–
2647	384031.79	1230038.09	052° 18' 02.11"	038° 11' 20.47"	Картометрический метод	5.00	–
2648	384014.49	1230056.81	052° 18' 01.55"	038° 11' 21.46"	Картометрический метод	5.00	–
2649	383989.44	1230070.62	052° 18' 00.75"	038° 11' 22.19"	Картометрический метод	5.00	–
2650	383974.35	1230089.67	052° 18' 00.26"	038° 11' 23.20"	Картометрический метод	5.00	–
2651	383962.37	1230098.90	052° 17' 59.87"	038° 11' 23.69"	Картометрический метод	5.00	–
2652	383951.66	1230109.33	052° 17' 59.53"	038° 11' 24.25"	Картометрический метод	5.00	–
2653	383937.12	1230119.64	052° 17' 59.06"	038° 11' 24.79"	Картометрический метод	5.00	–
2654	383912.07	1230146.23	052° 17' 58.25"	038° 11' 26.20"	Картометрический метод	5.00	–
2655	383891.94	1230158.62	052° 17' 57.60"	038° 11' 26.86"	Картометрический метод	5.00	–
2656	383868.57	1230170.54	052° 17' 56.85"	038° 11' 27.49"	Картометрический метод	5.00	–
2657	383836.38	1230194.04	052° 17' 55.81"	038° 11' 28.74"	Картометрический метод	5.00	–
2658	383819.89	1230201.11	052° 17' 55.28"	038° 11' 29.12"	Картометрический метод	5.00	–
2659	383767.04	1230202.09	052° 17' 53.57"	038° 11' 29.18"	Картометрический метод	5.00	–
2660	383756.80	1230202.39	052° 17' 53.24"	038° 11' 29.20"	Картометрический метод	5.00	–
2661	383754.44	1230212.02	052° 17' 53.16"	038° 11' 29.71"	Картометрический метод	5.00	–
2662	383754.64	1230230.13	052° 17' 53.17"	038° 11' 30.66"	Картометрический метод	5.00	–
2663	383745.01	1230235.32	052° 17' 52.86"	038° 11' 30.94"	Картометрический метод	5.00	–
2664	383718.08	1230241.78	052° 17' 51.99"	038° 11' 31.28"	Картометрический метод	5.00	–
2665	383707.03	1230245.01	052° 17' 51.63"	038° 11' 31.46"	Картометрический метод	5.00	–
2666	383699.36	1230242.46	052° 17' 51.38"	038° 11' 31.32"	Картометрический метод	5.00	–
2667	383687.71	1230229.90	052° 17' 51.00"	038° 11' 30.66"	Картометрический метод	5.00	–
2668	383678.68	1230222.19	052° 17' 50.71"	038° 11' 30.26"	Картометрический метод	5.00	–
2669	383665.55	1230218.62	052° 17' 50.29"	038° 11' 30.07"	Картометрический метод	5.00	–

2670	383654.55	1230214.25	052° 17' 49.93"	038° 11' 29.85"	Картометрический метод	5.00	–
2671	383646.57	1230211.08	052° 17' 49.67"	038° 11' 29.68"	Картометрический метод	5.00	–
2672	383625.42	1230203.13	052° 17' 48.99"	038° 11' 29.26"	Картометрический метод	5.00	–
2673	383606.43	1230197.07	052° 17' 48.37"	038° 11' 28.95"	Картометрический метод	5.00	–
2674	383569.13	1230193.30	052° 17' 47.16"	038° 11' 28.76"	Картометрический метод	5.00	–
2675	383522.26	1230183.20	052° 17' 45.65"	038° 11' 28.24"	Картометрический метод	5.00	–
2676	383483.08	1230174.18	052° 17' 44.38"	038° 11' 27.77"	Картометрический метод	5.00	–
2677	383442.81	1230169.60	052° 17' 43.07"	038° 11' 27.53"	Картометрический метод	5.00	–
2678	383410.08	1230165.96	052° 17' 42.01"	038° 11' 27.35"	Картометрический метод	5.00	–
2679	383370.63	1230164.89	052° 17' 40.74"	038° 11' 27.30"	Картометрический метод	5.00	–
2680	383320.26	1230161.38	052° 17' 39.11"	038° 11' 27.13"	Картометрический метод	5.00	–
2681	383262.62	1230162.06	052° 17' 37.24"	038° 11' 27.17"	Картометрический метод	5.00	–
2682	383207.14	1230165.15	052° 17' 35.45"	038° 11' 27.35"	Картометрический метод	5.00	–
2683	383178.18	1230178.49	052° 17' 34.51"	038° 11' 28.06"	Картометрический метод	5.00	–
2684	383171.58	1230179.83	052° 17' 34.30"	038° 11' 28.13"	Картометрический метод	5.00	–
2685	383165.25	1230177.54	052° 17' 34.10"	038° 11' 28.01"	Картометрический метод	5.00	–
2686	383154.48	1230169.46	052° 17' 33.75"	038° 11' 27.59"	Картометрический метод	5.00	–
2687	383141.15	1230163.81	052° 17' 33.31"	038° 11' 27.29"	Картометрический метод	5.00	–
2688	383128.82	1230162.46	052° 17' 32.91"	038° 11' 27.22"	Картометрический метод	5.00	–
2689	383122.09	1230164.62	052° 17' 32.70"	038° 11' 27.34"	Картометрический метод	5.00	–
2690	383117.04	1230163.61	052° 17' 32.53"	038° 11' 27.29"	Картометрический метод	5.00	–
2691	383107.21	1230157.61	052° 17' 32.21"	038° 11' 26.97"	Картометрический метод	5.00	–
2692	383098.73	1230152.97	052° 17' 31.94"	038° 11' 26.73"	Картометрический метод	5.00	–
2693	383087.55	1230151.42	052° 17' 31.58"	038° 11' 26.65"	Картометрический метод	5.00	–
2694	383079.33	1230148.25	052° 17' 31.31"	038° 11' 26.49"	Картометрический метод	5.00	–
2695	383068.90	1230147.24	052° 17' 30.97"	038° 11' 26.43"	Картометрический метод	5.00	–
2696	383048.36	1230146.44	052° 17' 30.31"	038° 11' 26.40"	Картометрический метод	5.00	–
2697	383034.76	1230146.30	052° 17' 29.87"	038° 11' 26.39"	Картометрический метод	5.00	–
2698	383023.98	1230144.01	052° 17' 29.52"	038° 11' 26.27"	Картометрический метод	5.00	–
2699	383007.82	1230142.53	052° 17' 29.00"	038° 11' 26.20"	Картометрический метод	5.00	–
2700	382997.59	1230146.70	052° 17' 28.67"	038° 11' 26.42"	Картометрический метод	5.00	–
2701	382984.26	1230147.78	052° 17' 28.24"	038° 11' 26.48"	Картометрический метод	5.00	–
2702	382976.04	1230144.01	052° 17' 27.97"	038° 11' 26.28"	Картометрический метод	5.00	–
2703	382969.04	1230144.15	052° 17' 27.74"	038° 11' 26.29"	Картометрический метод	5.00	–
2704	382958.94	1230148.19	052° 17' 27.42"	038° 11' 26.51"	Картометрический метод	5.00	–
2705	382939.68	1230151.01	052° 17' 26.79"	038° 11' 26.66"	Картометрический метод	5.00	–
2706	382930.52	1230149.94	052° 17' 26.50"	038° 11' 26.61"	Картометрический метод	5.00	–
2707	382924.60	1230143.88	052° 17' 26.30"	038° 11' 26.29"	Картометрический метод	5.00	–

2708	382911.53	1230128.66	052° 17' 25.88"	038° 11' 25.49"	Картометрический метод	5.00	–
2709	382900.22	1230119.64	052° 17' 25.51"	038° 11' 25.01"	Картометрический метод	5.00	–
2710	382888.37	1230106.57	052° 17' 25.13"	038° 11' 24.33"	Картометрический метод	5.00	–
2711	382874.50	1230094.18	052° 17' 24.68"	038° 11' 23.68"	Картометрический метод	5.00	–
2712	382866.42	1230089.87	052° 17' 24.42"	038° 11' 23.45"	Картометрический метод	5.00	–
2713	382859.95	1230089.47	052° 17' 24.21"	038° 11' 23.43"	Картометрический метод	5.00	–
2714	382852.01	1230090.28	052° 17' 23.95"	038° 11' 23.48"	Картометрический метод	5.00	–
2715	382830.87	1230086.64	052° 17' 23.27"	038° 11' 23.29"	Картометрический метод	5.00	–
2716	382822.52	1230083.68	052° 17' 22.99"	038° 11' 23.13"	Картометрический метод	5.00	–
2717	382818.75	1230077.21	052° 17' 22.87"	038° 11' 22.79"	Картометрический метод	5.00	–
2718	382819.55	1230064.15	052° 17' 22.90"	038° 11' 22.10"	Картометрический метод	5.00	–
2719	382817.26	1230058.23	052° 17' 22.82"	038° 11' 21.79"	Картометрический метод	5.00	–
2720	382809.32	1230052.17	052° 17' 22.56"	038° 11' 21.47"	Картометрический метод	5.00	–
2721	382805.22	1230051.90	052° 17' 22.43"	038° 11' 21.46"	Картометрический метод	5.00	–
2722	382799.15	1230054.73	052° 17' 22.23"	038° 11' 21.61"	Картометрический метод	5.00	–
2723	382793.86	1230054.40	052° 17' 22.06"	038° 11' 21.60"	Картометрический метод	5.00	–
2724	382784.07	1230052.21	052° 17' 21.75"	038° 11' 21.48"	Картометрический метод	5.00	–
2725	382777.27	1230049.07	052° 17' 21.53"	038° 11' 21.32"	Картометрический метод	5.00	–
2726	382757.47	1230043.14	052° 17' 20.88"	038° 11' 21.01"	Картометрический метод	5.00	–
2727	382743.60	1230037.82	052° 17' 20.44"	038° 11' 20.73"	Картометрический метод	5.00	–
2728	382734.34	1230035.90	052° 17' 20.14"	038° 11' 20.63"	Картометрический метод	5.00	–
2729	382724.07	1230028.73	052° 17' 19.80"	038° 11' 20.26"	Картометрический метод	5.00	–
2730	382710.74	1230018.63	052° 17' 19.37"	038° 11' 19.73"	Картометрический метод	5.00	–
2731	382696.20	1230007.46	052° 17' 18.90"	038° 11' 19.14"	Картометрический метод	5.00	–
2732	382691.68	1230000.45	052° 17' 18.75"	038° 11' 18.77"	Картометрический метод	5.00	–
2733	382671.15	1229994.59	052° 17' 18.09"	038° 11' 18.47"	Картометрический метод	5.00	–
2734	382661.11	1229996.95	052° 17' 17.76"	038° 11' 18.59"	Картометрический метод	5.00	–
2735	382653.84	1229994.39	052° 17' 17.53"	038° 11' 18.46"	Картометрический метод	5.00	–
2736	382644.35	1229985.30	052° 17' 17.22"	038° 11' 17.98"	Картометрический метод	5.00	–
2737	382639.63	1229983.28	052° 17' 17.06"	038° 11' 17.88"	Картометрический метод	5.00	–
2738	382627.99	1229980.72	052° 17' 16.69"	038° 11' 17.74"	Картометрический метод	5.00	–
2739	382616.13	1229974.39	052° 17' 16.30"	038° 11' 17.41"	Картометрический метод	5.00	–
2740	382603.81	1229967.73	052° 17' 15.90"	038° 11' 17.06"	Картометрический метод	5.00	–
2741	382592.90	1229965.98	052° 17' 15.55"	038° 11' 16.97"	Картометрический метод	5.00	–
2742	382574.92	1229964.63	052° 17' 14.97"	038° 11' 16.91"	Картометрический метод	5.00	–
2743	382563.95	1229966.52	052° 17' 14.61"	038° 11' 17.01"	Картометрический метод	5.00	–
2744	382556.54	1229970.76	052° 17' 14.37"	038° 11' 17.23"	Картометрический метод	5.00	–
2745	382552.43	1229975.34	052° 17' 14.24"	038° 11' 17.48"	Картометрический метод	5.00	–

2746	382548.06	1229974.46	052° 17' 14.10"	038° 11' 17.43"	Картометрический метод	5.00	–
2747	382545.23	1229969.68	052° 17' 14.01"	038° 11' 17.18"	Картометрический метод	5.00	–
2748	382540.65	1229967.19	052° 17' 13.86"	038° 11' 17.05"	Картометрический метод	5.00	–
2749	382538.77	1229962.00	052° 17' 13.80"	038° 11' 16.78"	Картометрический метод	5.00	–
2750	382534.12	1229959.24	052° 17' 13.65"	038° 11' 16.63"	Картометрический метод	5.00	–
2751	382526.78	1229959.04	052° 17' 13.41"	038° 11' 16.62"	Картометрический метод	5.00	–
2752	382511.02	1229960.72	052° 17' 12.90"	038° 11' 16.71"	Картометрический метод	5.00	–
2753	382493.72	1229963.76	052° 17' 12.34"	038° 11' 16.88"	Картометрический метод	5.00	–
2754	382490.55	1229960.99	052° 17' 12.24"	038° 11' 16.73"	Картометрический метод	5.00	–
2755	382488.87	1229954.40	052° 17' 12.18"	038° 11' 16.38"	Картометрический метод	5.00	–
2756	382490.62	1229946.65	052° 17' 12.24"	038° 11' 15.98"	Картометрический метод	5.00	–
2757	382488.67	1229941.74	052° 17' 12.17"	038° 11' 15.72"	Картометрический метод	5.00	–
2758	382481.67	1229938.77	052° 17' 11.95"	038° 11' 15.56"	Картометрический метод	5.00	–
2759	382476.14	1229938.98	052° 17' 11.77"	038° 11' 15.57"	Картометрический метод	5.00	–
2760	382464.70	1229940.66	052° 17' 11.40"	038° 11' 15.67"	Картометрический метод	5.00	–
2761	382456.75	1229945.71	052° 17' 11.14"	038° 11' 15.93"	Картометрический метод	5.00	–
2762	382453.79	1229945.91	052° 17' 11.05"	038° 11' 15.94"	Картометрический метод	5.00	–
2763	382449.61	1229940.66	052° 17' 10.91"	038° 11' 15.67"	Картометрический метод	5.00	–
2764	382437.90	1229934.60	052° 17' 10.53"	038° 11' 15.35"	Картометрический метод	5.00	–
2765	382421.74	1229931.77	052° 17' 10.01"	038° 11' 15.21"	Картометрический метод	5.00	–
2766	382407.87	1229931.77	052° 17' 09.56"	038° 11' 15.21"	Картометрический метод	5.00	–
2767	382389.42	1229934.33	052° 17' 08.96"	038° 11' 15.35"	Картометрический метод	5.00	–
2768	382378.24	1229936.96	052° 17' 08.60"	038° 11' 15.49"	Картометрический метод	5.00	–
2769	382368.27	1229936.21	052° 17' 08.28"	038° 11' 15.45"	Картометрический метод	5.00	–
2770	382360.73	1229932.98	052° 17' 08.03"	038° 11' 15.28"	Картометрический метод	5.00	–
2771	382352.92	1229920.73	052° 17' 07.78"	038° 11' 14.64"	Картометрический метод	5.00	–
2772	382349.57	1229913.61	052° 17' 07.67"	038° 11' 14.26"	Картометрический метод	5.00	–
2773	382343.76	1229906.32	052° 17' 07.48"	038° 11' 13.88"	Картометрический метод	5.00	–
2774	382337.43	1229902.55	052° 17' 07.28"	038° 11' 13.68"	Картометрический метод	5.00	–
2775	382328.07	1229902.68	052° 17' 06.97"	038° 11' 13.69"	Картометрический метод	5.00	–
2776	382313.46	1229906.25	052° 17' 06.50"	038° 11' 13.88"	Картометрический метод	5.00	–
2777	382302.42	1229913.72	052° 17' 06.15"	038° 11' 14.28"	Картометрический метод	5.00	–
2778	382283.16	1229921.13	052° 17' 05.52"	038° 11' 14.67"	Картометрический метод	5.00	–
2779	382267.00	1229926.11	052° 17' 05.00"	038° 11' 14.94"	Картометрический метод	5.00	–
2780	382253.47	1229932.24	052° 17' 04.56"	038° 11' 15.27"	Картометрический метод	5.00	–
2781	382250.84	1229935.81	052° 17' 04.48"	038° 11' 15.46"	Картометрический метод	5.00	–
2782	382249.29	1229941.20	052° 17' 04.43"	038° 11' 15.74"	Картометрический метод	5.00	–
2783	382240.07	1229946.32	052° 17' 04.13"	038° 11' 16.01"	Картометрический метод	5.00	–

2784	382220.34	1229954.26	052° 17' 03.50"	038° 11' 16.44"	Картометрический метод	5.00	–
2785	382214.88	1229953.59	052° 17' 03.32"	038° 11' 16.40"	Картометрический метод	5.00	–
2786	382210.64	1229949.88	052° 17' 03.18"	038° 11' 16.21"	Картометрический метод	5.00	–
2787	382207.48	1229949.14	052° 17' 03.08"	038° 11' 16.17"	Картометрический метод	5.00	–
2788	382202.76	1229952.04	052° 17' 02.93"	038° 11' 16.32"	Картометрический метод	5.00	–
2789	382199.19	1229952.71	052° 17' 02.81"	038° 11' 16.36"	Картометрический метод	5.00	–
2790	382189.71	1229950.22	052° 17' 02.50"	038° 11' 16.23"	Картометрический метод	5.00	–
2791	382180.14	1229946.45	052° 17' 02.19"	038° 11' 16.03"	Картометрический метод	5.00	–
2792	382164.92	1229943.76	052° 17' 01.70"	038° 11' 15.89"	Картометрический метод	5.00	–
2793	382141.69	1229946.65	052° 17' 00.95"	038° 11' 16.05"	Картометрический метод	5.00	–
2794	382136.98	1229948.13	052° 17' 00.80"	038° 11' 16.13"	Картометрический метод	5.00	–
2795	382133.68	1229955.61	052° 17' 00.69"	038° 11' 16.53"	Картометрический метод	5.00	–
2796	382128.83	1229956.82	052° 17' 00.54"	038° 11' 16.59"	Картометрический метод	5.00	–
2797	382108.76	1229951.70	052° 16' 59.89"	038° 11' 16.32"	Картометрический метод	5.00	–
2798	382105.26	1229951.43	052° 16' 59.77"	038° 11' 16.31"	Картометрический метод	5.00	–
2799	382095.30	1229956.01	052° 16' 59.45"	038° 11' 16.55"	Картометрический метод	5.00	–
2800	382089.50	1229955.61	052° 16' 59.26"	038° 11' 16.53"	Картометрический метод	5.00	–
2801	382081.56	1229952.51	052° 16' 59.01"	038° 11' 16.37"	Картометрический метод	5.00	–
2802	382067.69	1229954.40	052° 16' 58.56"	038° 11' 16.48"	Картометрический метод	5.00	–
2803	382057.72	1229956.95	052° 16' 58.23"	038° 11' 16.61"	Картометрический метод	5.00	–
2804	382024.32	1229957.09	052° 16' 57.15"	038° 11' 16.63"	Картометрический метод	5.00	–
2805	382016.38	1229960.46	052° 16' 56.90"	038° 11' 16.81"	Картометрический метод	5.00	–
2806	381992.07	1229981.26	052° 16' 56.11"	038° 11' 17.91"	Картометрический метод	5.00	–
2807	381979.88	1229988.33	052° 16' 55.72"	038° 11' 18.28"	Картометрический метод	5.00	–
2808	381973.15	1229994.39	052° 16' 55.50"	038° 11' 18.61"	Картометрический метод	5.00	–
2809	381961.43	1229993.72	052° 16' 55.12"	038° 11' 18.57"	Картометрический метод	5.00	–
2810	381954.09	1229990.49	052° 16' 54.89"	038° 11' 18.40"	Картометрический метод	5.00	–
2811	381951.13	1229979.78	052° 16' 54.79"	038° 11' 17.84"	Картометрический метод	5.00	–
2812	381952.95	1229972.44	052° 16' 54.85"	038° 11' 17.45"	Картометрический метод	5.00	–
2813	381954.97	1229964.70	052° 16' 54.91"	038° 11' 17.04"	Картометрический метод	5.00	–
2814	381952.07	1229959.65	052° 16' 54.82"	038° 11' 16.78"	Картометрический метод	5.00	–
2815	381942.85	1229955.07	052° 16' 54.52"	038° 11' 16.54"	Картометрический метод	5.00	–
2816	381934.36	1229954.66	052° 16' 54.24"	038° 11' 16.52"	Картометрический метод	5.00	–
2817	381925.48	1229957.76	052° 16' 53.96"	038° 11' 16.68"	Картометрический метод	5.00	–
2818	381910.93	1229958.70	052° 16' 53.49"	038° 11' 16.74"	Картометрический метод	5.00	–
2819	381903.12	1229961.13	052° 16' 53.23"	038° 11' 16.87"	Картометрический метод	5.00	–
2820	381895.98	1229968.13	052° 16' 53.00"	038° 11' 17.24"	Картометрический метод	5.00	–
2821	381892.08	1229976.48	052° 16' 52.88"	038° 11' 17.68"	Картометрический метод	5.00	–

2822	381889.52	1229988.20	052° 16' 52.80"	038° 11' 18.30"	Картометрический метод	5.00	–
2823	381887.36	1230006.92	052° 16' 52.73"	038° 11' 19.28"	Картометрический метод	5.00	–
2824	381882.65	1230019.71	052° 16' 52.58"	038° 11' 19.96"	Картометрический метод	5.00	–
2825	381878.41	1230025.84	052° 16' 52.44"	038° 11' 20.28"	Картометрический метод	5.00	–
2826	381872.35	1230028.67	052° 16' 52.25"	038° 11' 20.44"	Картометрический метод	5.00	–
2827	381867.03	1230032.24	052° 16' 52.08"	038° 11' 20.62"	Картометрический метод	5.00	–
2828	381862.05	1230038.43	052° 16' 51.91"	038° 11' 20.95"	Картометрический метод	5.00	–
2829	381859.22	1230045.84	052° 16' 51.82"	038° 11' 21.34"	Картометрический метод	5.00	–
2830	381858.81	1230071.83	052° 16' 51.81"	038° 11' 22.71"	Картометрический метод	5.00	–
2831	381857.87	1230076.74	052° 16' 51.78"	038° 11' 22.97"	Картометрический метод	5.00	–
2832	381854.50	1230078.83	052° 16' 51.68"	038° 11' 23.09"	Картометрический метод	5.00	–
2833	381844.81	1230079.77	052° 16' 51.36"	038° 11' 23.14"	Картометрический метод	5.00	–
2834	381836.05	1230084.02	052° 16' 51.08"	038° 11' 23.36"	Картометрический метод	5.00	–
2835	381827.91	1230090.82	052° 16' 50.82"	038° 11' 23.72"	Картометрический метод	5.00	–
2836	381823.40	1230097.75	052° 16' 50.67"	038° 11' 24.09"	Картометрический метод	5.00	–
2837	381821.44	1230107.04	052° 16' 50.61"	038° 11' 24.58"	Картометрический метод	5.00	–
2838	381821.65	1230111.69	052° 16' 50.62"	038° 11' 24.83"	Картометрический метод	5.00	–
2839	381819.36	1230114.65	052° 16' 50.54"	038° 11' 24.98"	Картометрический метод	5.00	–
2840	381813.03	1230117.95	052° 16' 50.34"	038° 11' 25.16"	Картометрический метод	5.00	–
2841	381797.34	1230118.83	052° 16' 49.83"	038° 11' 25.21"	Картометрический метод	5.00	–
2842	381790.81	1230123.41	052° 16' 49.62"	038° 11' 25.45"	Картометрический метод	5.00	–
2843	381781.85	1230134.92	052° 16' 49.33"	038° 11' 26.06"	Картометрический метод	5.00	–
2844	381768.65	1230141.72	052° 16' 48.91"	038° 11' 26.42"	Картометрический метод	5.00	–
2845	381761.72	1230149.20	052° 16' 48.68"	038° 11' 26.82"	Картометрический метод	5.00	–
2846	381756.60	1230150.00	052° 16' 48.52"	038° 11' 26.86"	Картометрический метод	5.00	–
2847	381750.27	1230155.46	052° 16' 48.31"	038° 11' 27.15"	Картометрический метод	5.00	–
2848	381746.10	1230156.87	052° 16' 48.18"	038° 11' 27.22"	Картометрический метод	5.00	–
2849	381737.54	1230154.79	052° 16' 47.90"	038° 11' 27.12"	Картометрический метод	5.00	–
2850	381727.44	1230156.47	052° 16' 47.58"	038° 11' 27.21"	Картометрический метод	5.00	–
2851	381720.98	1230160.24	052° 16' 47.37"	038° 11' 27.41"	Картометрический метод	5.00	–
2852	381710.64	1230160.15	052° 16' 47.03"	038° 11' 27.40"	Картометрический метод	5.00	–
2853	381709.34	1230164.35	052° 16' 46.99"	038° 11' 27.63"	Картометрический метод	5.00	–
2854	381707.00	1230166.25	052° 16' 46.92"	038° 11' 27.73"	Картометрический метод	5.00	–
2855	381694.26	1230170.39	052° 16' 46.50"	038° 11' 27.95"	Картометрический метод	5.00	–
2856	381690.09	1230177.44	052° 16' 46.37"	038° 11' 28.32"	Картометрический метод	5.00	–
2857	381685.06	1230181.60	052° 16' 46.21"	038° 11' 28.54"	Картометрический метод	5.00	–
2858	381671.39	1230186.97	052° 16' 45.77"	038° 11' 28.83"	Картометрический метод	5.00	–
2859	381667.29	1230190.77	052° 16' 45.63"	038° 11' 29.03"	Картометрический метод	5.00	–

2860	381665.01	1230190.31	052° 16' 45.56"	038° 11' 29.01"	Картометрический метод	5.00	–
2861	381663.07	1230187.51	052° 16' 45.50"	038° 11' 28.86"	Картометрический метод	5.00	–
2862	381659.08	1230185.67	052° 16' 45.37"	038° 11' 28.76"	Картометрический метод	5.00	–
2863	381659.81	1230179.74	052° 16' 45.39"	038° 11' 28.45"	Картометрический метод	5.00	–
2864	381659.23	1230176.76	052° 16' 45.37"	038° 11' 28.29"	Картометрический метод	5.00	–
2865	381653.36	1230171.26	052° 16' 45.18"	038° 11' 28.00"	Картометрический метод	5.00	–
2866	381644.22	1230171.86	052° 16' 44.89"	038° 11' 28.04"	Картометрический метод	5.00	–
2867	381638.36	1230174.02	052° 16' 44.70"	038° 11' 28.15"	Картометрический метод	5.00	–
2868	381634.25	1230178.89	052° 16' 44.56"	038° 11' 28.41"	Картометрический метод	5.00	–
2869	381625.89	1230182.66	052° 16' 44.29"	038° 11' 28.61"	Картометрический метод	5.00	–
2870	381609.05	1230183.13	052° 16' 43.75"	038° 11' 28.64"	Картометрический метод	5.00	–
2871	381600.37	1230181.36	052° 16' 43.47"	038° 11' 28.55"	Картометрический метод	5.00	–
2872	381587.78	1230182.16	052° 16' 43.06"	038° 11' 28.59"	Картометрический метод	5.00	–
2873	381585.06	1230181.69	052° 16' 42.97"	038° 11' 28.57"	Картометрический метод	5.00	–
2874	381583.55	1230178.55	052° 16' 42.92"	038° 11' 28.40"	Картометрический метод	5.00	–
2875	381580.64	1230177.01	052° 16' 42.83"	038° 11' 28.32"	Картометрический метод	5.00	–
2876	381575.63	1230175.96	052° 16' 42.67"	038° 11' 28.27"	Картометрический метод	5.00	–
2877	381572.17	1230173.50	052° 16' 42.55"	038° 11' 28.14"	Картометрический метод	5.00	–
2878	381567.05	1230170.07	052° 16' 42.39"	038° 11' 27.96"	Картометрический метод	5.00	–
2879	381563.48	1230170.27	052° 16' 42.27"	038° 11' 27.97"	Картометрический метод	5.00	–
2880	381558.90	1230172.43	052° 16' 42.13"	038° 11' 28.09"	Картометрический метод	5.00	–
2881	381555.11	1230179.35	052° 16' 42.00"	038° 11' 28.45"	Картометрический метод	5.00	–
2882	381548.87	1230180.80	052° 16' 41.80"	038° 11' 28.53"	Картометрический метод	5.00	–
2883	381544.90	1230183.24	052° 16' 41.67"	038° 11' 28.66"	Картометрический метод	5.00	–
2884	381540.72	1230184.95	052° 16' 41.54"	038° 11' 28.75"	Картометрический метод	5.00	–
2885	381538.97	1230184.82	052° 16' 41.48"	038° 11' 28.74"	Картометрический метод	5.00	–
2886	381538.16	1230181.58	052° 16' 41.46"	038° 11' 28.57"	Картометрический метод	5.00	–
2887	381535.61	1230178.49	052° 16' 41.37"	038° 11' 28.41"	Картометрический метод	5.00	–
2888	381531.16	1230176.80	052° 16' 41.23"	038° 11' 28.32"	Картометрический метод	5.00	–
2889	381524.36	1230177.61	052° 16' 41.01"	038° 11' 28.37"	Картометрический метод	5.00	–
2890	381518.70	1230176.87	052° 16' 40.83"	038° 11' 28.33"	Картометрический метод	5.00	–
2891	381516.41	1230174.18	052° 16' 40.75"	038° 11' 28.19"	Картометрический метод	5.00	–
2892	381513.92	1230171.35	052° 16' 40.67"	038° 11' 28.04"	Картометрический метод	5.00	–
2893	381505.24	1230170.68	052° 16' 40.39"	038° 11' 28.00"	Картометрический метод	5.00	–
2894	381492.11	1230171.42	052° 16' 39.96"	038° 11' 28.05"	Картометрический метод	5.00	–
2895	381480.59	1230172.36	052° 16' 39.59"	038° 11' 28.10"	Картометрический метод	5.00	–
2896	381466.86	1230175.46	052° 16' 39.15"	038° 11' 28.26"	Картометрический метод	5.00	–
2897	381457.77	1230179.23	052° 16' 38.85"	038° 11' 28.47"	Картометрический метод	5.00	–

2898	381447.13	1230186.84	052° 16' 38.51"	038° 11' 28.87"	Картометрический метод	5.00	–
2899	381440.46	1230199.97	052° 16' 38.30"	038° 11' 29.56"	Картометрический метод	5.00	–
2900	381436.69	1230206.23	052° 16' 38.18"	038° 11' 29.89"	Картометрический метод	5.00	–
2901	381429.75	1230208.65	052° 16' 37.95"	038° 11' 30.02"	Картометрический метод	5.00	–
2902	381425.04	1230208.38	052° 16' 37.80"	038° 11' 30.01"	Картометрический метод	5.00	–
2903	381421.81	1230210.27	052° 16' 37.69"	038° 11' 30.11"	Картометрический метод	5.00	–
2904	381411.78	1230226.16	052° 16' 37.37"	038° 11' 30.95"	Картометрический метод	5.00	–
2905	381409.35	1230237.47	052° 16' 37.30"	038° 11' 31.55"	Картометрический метод	5.00	–
2906	381408.61	1230248.25	052° 16' 37.27"	038° 11' 32.12"	Картометрический метод	5.00	–
2907	381409.42	1230260.03	052° 16' 37.30"	038° 11' 32.74"	Картометрический метод	5.00	–
2908	381411.57	1230266.63	052° 16' 37.37"	038° 11' 33.09"	Картометрический метод	5.00	–
2909	381416.69	1230270.33	052° 16' 37.54"	038° 11' 33.28"	Картометрический метод	5.00	–
2910	381420.93	1230271.81	052° 16' 37.67"	038° 11' 33.36"	Картометрический метод	5.00	–
2911	381424.30	1230268.45	052° 16' 37.78"	038° 11' 33.18"	Картометрический метод	5.00	–
2912	381426.99	1230268.99	052° 16' 37.87"	038° 11' 33.21"	Картометрический метод	5.00	–
2913	381425.44	1230278.55	052° 16' 37.82"	038° 11' 33.71"	Картометрический метод	5.00	–
2914	381421.67	1230279.89	052° 16' 37.70"	038° 11' 33.78"	Картометрический метод	5.00	–
2915	381420.46	1230287.10	052° 16' 37.66"	038° 11' 34.16"	Картометрический метод	5.00	–
2916	381420.46	1230300.23	052° 16' 37.66"	038° 11' 34.86"	Картометрический метод	5.00	–
2917	381419.59	1230310.26	052° 16' 37.64"	038° 11' 35.38"	Картометрический метод	5.00	–
2918	381416.98	1230318.85	052° 16' 37.55"	038° 11' 35.84"	Картометрический метод	5.00	–
2919	381420.73	1230328.17	052° 16' 37.68"	038° 11' 36.33"	Картометрический метод	5.00	–
2920	381426.10	1230334.45	052° 16' 37.85"	038° 11' 36.66"	Картометрический метод	5.00	–
2921	381427.56	1230338.58	052° 16' 37.90"	038° 11' 36.88"	Картометрический метод	5.00	–
2922	381417.69	1230368.70	052° 16' 37.58"	038° 11' 38.47"	Картометрический метод	5.00	–
2923	381411.61	1230390.81	052° 16' 37.39"	038° 11' 39.63"	Картометрический метод	5.00	–
2924	381392.92	1230369.11	052° 16' 36.78"	038° 11' 38.49"	Картометрический метод	5.00	–
2925	381373.39	1230354.23	052° 16' 36.15"	038° 11' 37.71"	Картометрический метод	5.00	–
2926	381364.57	1230349.25	052° 16' 35.86"	038° 11' 37.45"	Картометрический метод	5.00	–
2927	381355.89	1230347.90	052° 16' 35.58"	038° 11' 37.38"	Картометрический метод	5.00	–
2928	381348.95	1230349.05	052° 16' 35.36"	038° 11' 37.45"	Картометрический метод	5.00	–
2929	381347.81	1230354.77	052° 16' 35.32"	038° 11' 37.75"	Картометрический метод	5.00	–
2930	381348.41	1230365.07	052° 16' 35.34"	038° 11' 38.29"	Картометрический метод	5.00	–
2931	381341.88	1230377.46	052° 16' 35.13"	038° 11' 38.95"	Картометрический метод	5.00	–
2932	381331.31	1230387.90	052° 16' 34.79"	038° 11' 39.50"	Картометрический метод	5.00	–
2933	381324.51	1230394.77	052° 16' 34.57"	038° 11' 39.86"	Картометрический метод	5.00	–
2934	381313.94	1230410.32	052° 16' 34.23"	038° 11' 40.68"	Картометрический метод	5.00	–
2935	381295.29	1230426.75	052° 16' 33.63"	038° 11' 41.56"	Картометрический метод	5.00	–

2936	381281.48	1230441.90	052° 16' 33.18"	038° 11' 42.36"	Картометрический метод	5.00	–
2937	381265.05	1230450.86	052° 16' 32.65"	038° 11' 42.83"	Картометрический метод	5.00	–
2938	381254.82	1230454.56	052° 16' 32.32"	038° 11' 43.03"	Картометрический метод	5.00	–
2939	381233.07	1230476.72	052° 16' 31.62"	038° 11' 44.20"	Картометрический метод	5.00	–
2940	381218.73	1230495.10	052° 16' 31.16"	038° 11' 45.18"	Картометрический метод	5.00	–
2941	381199.87	1230517.05	052° 16' 30.55"	038° 11' 46.34"	Картометрический метод	5.00	–
2942	381189.77	1230527.96	052° 16' 30.23"	038° 11' 46.91"	Картометрический метод	5.00	–
2943	381183.98	1230536.58	052° 16' 30.04"	038° 11' 47.37"	Картометрический метод	5.00	–
2944	381169.03	1230570.24	052° 16' 29.56"	038° 11' 49.15"	Картометрический метод	5.00	–
2945	381161.76	1230583.44	052° 16' 29.33"	038° 11' 49.85"	Картометрический метод	5.00	–
2946	381147.35	1230597.31	052° 16' 28.87"	038° 11' 50.58"	Картометрический метод	5.00	–
2947	381130.65	1230615.49	052° 16' 28.33"	038° 11' 51.54"	Картометрический метод	5.00	–
2948	381122.97	1230622.77	052° 16' 28.08"	038° 11' 51.93"	Картометрический метод	5.00	–
2949	381110.45	1230630.04	052° 16' 27.68"	038° 11' 52.32"	Картометрический метод	5.00	–
2950	381087.29	1230637.85	052° 16' 26.93"	038° 11' 52.73"	Картометрический метод	5.00	–
2951	381069.38	1230641.62	052° 16' 26.35"	038° 11' 52.93"	Картометрический метод	5.00	–
2952	381054.56	1230645.79	052° 16' 25.87"	038° 11' 53.16"	Картометрический метод	5.00	–
2953	381041.90	1230645.52	052° 16' 25.46"	038° 11' 53.15"	Картометрический метод	5.00	–
2954	381031.67	1230640.95	052° 16' 25.13"	038° 11' 52.91"	Картометрический метод	5.00	–
2955	381029.92	1230628.42	052° 16' 25.07"	038° 11' 52.25"	Картометрический метод	5.00	–
2956	381024.80	1230614.82	052° 16' 24.90"	038° 11' 51.53"	Картометрический метод	5.00	–
2957	381021.30	1230613.74	052° 16' 24.79"	038° 11' 51.47"	Картометрический метод	5.00	–
2958	381021.97	1230621.55	052° 16' 24.81"	038° 11' 51.89"	Картометрический метод	5.00	–
2959	381017.26	1230627.75	052° 16' 24.66"	038° 11' 52.21"	Картометрический метод	5.00	–
2960	381009.04	1230627.48	052° 16' 24.39"	038° 11' 52.20"	Картометрический метод	5.00	–
2961	380997.06	1230634.62	052° 16' 24.01"	038° 11' 52.58"	Картометрический метод	5.00	–
2962	380995.71	1230642.70	052° 16' 23.97"	038° 11' 53.01"	Картометрический метод	5.00	–
2963	380989.52	1230643.10	052° 16' 23.76"	038° 11' 53.03"	Картометрический метод	5.00	–
2964	380982.78	1230636.91	052° 16' 23.55"	038° 11' 52.70"	Картометрический метод	5.00	–
2965	380951.94	1230623.72	052° 16' 22.55"	038° 11' 52.02"	Картометрический метод	5.00	–
2966	380913.07	1230623.19	052° 16' 21.29"	038° 11' 52.00"	Картометрический метод	5.00	–
2967	380892.42	1230620.48	052° 16' 20.62"	038° 11' 51.86"	Картометрический метод	5.00	–
2968	380869.79	1230628.69	052° 16' 19.89"	038° 11' 52.29"	Картометрический метод	5.00	–
2969	380854.85	1230644.58	052° 16' 19.41"	038° 11' 53.14"	Картометрический метод	5.00	–
2970	380849.86	1230661.01	052° 16' 19.25"	038° 11' 54.00"	Картометрический метод	5.00	–
2971	380835.18	1230673.13	052° 16' 18.78"	038° 11' 54.65"	Картометрический метод	5.00	–
2972	380811.75	1230680.94	052° 16' 18.02"	038° 11' 55.06"	Картометрический метод	5.00	–
2973	380804.34	1230672.46	052° 16' 17.78"	038° 11' 54.62"	Картометрический метод	5.00	–

2974	380795.73	1230656.70	052° 16' 17.50"	038° 11' 53.79"	Картометрический метод	5.00	–
2975	380790.20	1230654.68	052° 16' 17.32"	038° 11' 53.68"	Картометрический метод	5.00	–
2976	380786.84	1230662.22	052° 16' 17.21"	038° 11' 54.08"	Картометрический метод	5.00	–
2977	380793.97	1230681.89	052° 16' 17.44"	038° 11' 55.12"	Картометрический метод	5.00	–
2978	380798.15	1230701.82	052° 16' 17.58"	038° 11' 56.17"	Картометрический метод	5.00	–
2979	380788.86	1230712.73	052° 16' 17.28"	038° 11' 56.74"	Картометрический метод	5.00	–
2980	380764.48	1230731.98	052° 16' 16.50"	038° 11' 57.76"	Картометрический метод	5.00	–
2981	380738.89	1230755.15	052° 16' 15.67"	038° 11' 58.99"	Картометрический метод	5.00	–
2982	380716.54	1230780.46	052° 16' 14.95"	038° 12' 00.33"	Картометрический метод	5.00	–
2983	380701.19	1230806.86	052° 16' 14.46"	038° 12' 01.73"	Картометрический метод	5.00	–
2984	380684.08	1230825.18	052° 16' 13.91"	038° 12' 02.69"	Картометрический метод	5.00	–
2985	380680.31	1230832.99	052° 16' 13.79"	038° 12' 03.11"	Картометрический метод	5.00	–
2986	380679.24	1230847.13	052° 16' 13.75"	038° 12' 03.85"	Картометрический метод	5.00	–
2987	380669.13	1230863.96	052° 16' 13.43"	038° 12' 04.74"	Картометрический метод	5.00	–
2988	380663.75	1230867.33	052° 16' 13.25"	038° 12' 04.92"	Картометрический метод	5.00	–
2989	380657.28	1230880.26	052° 16' 13.05"	038° 12' 05.61"	Картометрический метод	5.00	–
2990	380643.01	1230894.26	052° 16' 12.59"	038° 12' 06.35"	Картометрический метод	5.00	–
2991	380617.02	1230908.94	052° 16' 11.75"	038° 12' 07.13"	Картометрический метод	5.00	–
2992	380608.26	1230909.21	052° 16' 11.46"	038° 12' 07.14"	Картометрический метод	5.00	–
2993	380596.14	1230922.54	052° 16' 11.07"	038° 12' 07.85"	Картометрический метод	5.00	–
2994	380584.97	1230934.80	052° 16' 10.71"	038° 12' 08.50"	Картометрический метод	5.00	–
2995	380583.48	1230947.46	052° 16' 10.67"	038° 12' 09.16"	Картометрический метод	5.00	–
2996	380585.37	1230965.50	052° 16' 10.73"	038° 12' 10.12"	Картометрический метод	5.00	–
2997	380582.27	1230973.99	052° 16' 10.63"	038° 12' 10.56"	Картометрический метод	5.00	–
2998	380565.17	1230985.70	052° 16' 10.08"	038° 12' 11.18"	Картометрический метод	5.00	–
2999	380551.30	1230994.19	052° 16' 09.63"	038° 12' 11.64"	Картометрический метод	5.00	–
3000	380539.18	1231003.34	052° 16' 09.24"	038° 12' 12.12"	Картометрический метод	5.00	–
3001	380519.39	1231004.18	052° 16' 08.60"	038° 12' 12.17"	Картометрический метод	5.00	–
3002	380507.21	1230996.89	052° 16' 08.21"	038° 12' 11.79"	Картометрический метод	5.00	–
3003	380485.98	1230987.24	052° 16' 07.52"	038° 12' 11.28"	Картометрический метод	5.00	–
3004	380454.99	1230988.81	052° 16' 06.52"	038° 12' 11.37"	Картометрический метод	5.00	–
3005	380424.32	1230994.79	052° 16' 05.52"	038° 12' 11.69"	Картометрический метод	5.00	–
3006	380411.56	1231006.79	052° 16' 05.11"	038° 12' 12.33"	Картометрический метод	5.00	–
3007	380403.47	1231018.08	052° 16' 04.85"	038° 12' 12.93"	Картометрический метод	5.00	–
3008	380387.31	1231018.55	052° 16' 04.33"	038° 12' 12.95"	Картометрический метод	5.00	–
3009	380373.57	1231026.82	052° 16' 03.89"	038° 12' 13.39"	Картометрический метод	5.00	–
3010	380364.21	1231026.25	052° 16' 03.58"	038° 12' 13.36"	Картометрический метод	5.00	–
3011	380346.20	1231018.62	052° 16' 03.00"	038° 12' 12.97"	Картометрический метод	5.00	–

3012	380331.62	1231023.30	052° 16' 02.53"	038° 12' 13.21"	Картометрический метод	5.00	–
3013	380315.81	1231038.88	052° 16' 02.02"	038° 12' 14.04"	Картометрический метод	5.00	–
3014	380301.14	1231049.92	052° 16' 01.55"	038° 12' 14.63"	Картометрический метод	5.00	–
3015	380274.37	1231067.17	052° 16' 00.68"	038° 12' 15.54"	Картометрический метод	5.00	–
3016	380252.67	1231085.20	052° 15' 59.98"	038° 12' 16.50"	Картометрический метод	5.00	–
3017	380228.08	1231098.39	052° 15' 59.19"	038° 12' 17.20"	Картометрический метод	5.00	–
3018	380212.16	1231110.02	052° 15' 58.67"	038° 12' 17.81"	Картометрический метод	5.00	–
3019	380193.11	1231121.03	052° 15' 58.06"	038° 12' 18.40"	Картометрический метод	5.00	–
3020	380164.63	1231121.42	052° 15' 57.14"	038° 12' 18.42"	Картометрический метод	5.00	–
3021	380151.98	1231126.26	052° 15' 56.73"	038° 12' 18.68"	Картометрический метод	5.00	–
3022	380129.45	1231130.89	052° 15' 56.00"	038° 12' 18.93"	Картометрический метод	5.00	–
3023	380117.01	1231131.80	052° 15' 55.60"	038° 12' 18.98"	Картометрический метод	5.00	–
3024	380097.03	1231123.99	052° 15' 54.95"	038° 12' 18.57"	Картометрический метод	5.00	–
3025	380091.49	1231124.15	052° 15' 54.77"	038° 12' 18.58"	Картометрический метод	5.00	–
3026	380070.81	1231138.75	052° 15' 54.10"	038° 12' 19.36"	Картометрический метод	5.00	–
3027	380062.38	1231148.66	052° 15' 53.83"	038° 12' 19.88"	Картометрический метод	5.00	–
3028	380052.46	1231155.53	052° 15' 53.51"	038° 12' 20.24"	Картометрический метод	5.00	–
3029	380036.93	1231156.23	052° 15' 53.01"	038° 12' 20.28"	Картометрический метод	5.00	–
3030	380005.32	1231139.29	052° 15' 51.99"	038° 12' 19.40"	Картометрический метод	5.00	–
3031	379995.02	1231139.21	052° 15' 51.65"	038° 12' 19.40"	Картометрический метод	5.00	–
3032	379988.41	1231140.52	052° 15' 51.44"	038° 12' 19.47"	Картометрический метод	5.00	–
3033	379980.42	1231145.15	052° 15' 51.18"	038° 12' 19.71"	Картометрический метод	5.00	–
3034	379974.65	1231155.29	052° 15' 51.00"	038° 12' 20.25"	Картометрический метод	5.00	–
3035	379963.95	1231164.19	052° 15' 50.65"	038° 12' 20.72"	Картометрический метод	5.00	–
3036	379964.11	1231171.22	052° 15' 50.66"	038° 12' 21.09"	Картометрический метод	5.00	–
3037	379961.92	1231176.37	052° 15' 50.59"	038° 12' 21.36"	Картометрический метод	5.00	–
3038	379952.56	1231181.36	052° 15' 50.28"	038° 12' 21.63"	Картометрический метод	5.00	–
3039	379944.28	1231184.09	052° 15' 50.02"	038° 12' 21.77"	Картометрический метод	5.00	–
3040	379935.93	1231185.66	052° 15' 49.75"	038° 12' 21.86"	Картометрический метод	5.00	–
3041	379928.44	1231196.58	052° 15' 49.51"	038° 12' 22.43"	Картометрический метод	5.00	–
3042	379900.89	1231202.67	052° 15' 48.61"	038° 12' 22.76"	Картометрический метод	5.00	–
3043	379890.51	1231207.51	052° 15' 48.28"	038° 12' 23.02"	Картометрический метод	5.00	–
3044	379882.15	1231222.50	052° 15' 48.01"	038° 12' 23.81"	Картометрический метод	5.00	–
3045	379876.38	1231223.90	052° 15' 47.82"	038° 12' 23.89"	Картометрический метод	5.00	–
3046	379869.35	1231220.62	052° 15' 47.60"	038° 12' 23.71"	Картометрический метод	5.00	–
3047	379855.69	1231219.14	052° 15' 47.15"	038° 12' 23.64"	Картометрический метод	5.00	–
3048	379851.24	1231214.77	052° 15' 47.01"	038° 12' 23.41"	Картометрический метод	5.00	–
3049	379850.70	1231197.83	052° 15' 46.99"	038° 12' 22.52"	Картометрический метод	5.00	–

3050	379841.50	1231188.83	052° 15' 46.69"	038° 12' 22.04"	Картометрический метод	5.00	–
3051	379826.51	1231180.79	052° 15' 46.21"	038° 12' 21.62"	Картометрический метод	5.00	–
3052	379813.08	1231182.48	052° 15' 45.77"	038° 12' 21.71"	Картометрический метод	5.00	–
3053	379797.39	1231173.41	052° 15' 45.26"	038° 12' 21.24"	Картометрический метод	5.00	–
3054	379786.76	1231165.62	052° 15' 44.92"	038° 12' 20.83"	Картометрический метод	5.00	–
3055	379771.95	1231159.87	052° 15' 44.44"	038° 12' 20.53"	Картометрический метод	5.00	–
3056	379764.15	1231159.56	052° 15' 44.19"	038° 12' 20.52"	Картометрический метод	5.00	–
3057	379757.98	1231165.42	052° 15' 43.99"	038° 12' 20.83"	Картометрический метод	5.00	–
3058	379764.12	1231178.00	052° 15' 44.19"	038° 12' 21.49"	Картометрический метод	5.00	–
3059	379764.33	1231182.97	052° 15' 44.19"	038° 12' 21.75"	Картометрический метод	5.00	–
3060	379757.60	1231187.78	052° 15' 43.98"	038° 12' 22.00"	Картометрический метод	5.00	–
3061	379748.38	1231187.43	052° 15' 43.68"	038° 12' 21.99"	Картометрический метод	5.00	–
3062	379742.76	1231191.44	052° 15' 43.50"	038° 12' 22.20"	Картометрический метод	5.00	–
3063	379736.52	1231190.08	052° 15' 43.30"	038° 12' 22.13"	Картометрический метод	5.00	–
3064	379729.49	1231195.78	052° 15' 43.07"	038° 12' 22.43"	Картометрический метод	5.00	–
3065	379712.79	1231201.90	052° 15' 42.53"	038° 12' 22.76"	Картометрический метод	5.00	–
3066	379695.61	1231206.61	052° 15' 41.97"	038° 12' 23.01"	Картометрический метод	5.00	–
3067	379679.07	1231199.37	052° 15' 41.44"	038° 12' 22.63"	Картометрический метод	5.00	–
3068	379668.45	1231199.63	052° 15' 41.09"	038° 12' 22.65"	Картометрический метод	5.00	–
3069	379662.62	1231195.72	052° 15' 40.91"	038° 12' 22.44"	Картометрический метод	5.00	–
3070	379659.94	1231189.81	052° 15' 40.82"	038° 12' 22.13"	Картометрический метод	5.00	–
3071	379659.01	1231179.08	052° 15' 40.79"	038° 12' 21.57"	Картометрический метод	5.00	–
3072	379656.28	1231165.88	052° 15' 40.70"	038° 12' 20.87"	Картометрический метод	5.00	–
3073	379643.09	1231145.36	052° 15' 40.27"	038° 12' 19.79"	Картометрический метод	5.00	–
3074	379635.44	1231140.75	052° 15' 40.02"	038° 12' 19.55"	Картометрический метод	5.00	–
3075	379621.78	1231136.30	052° 15' 39.58"	038° 12' 19.32"	Картометрический метод	5.00	–
3076	379605.39	1231134.43	052° 15' 39.05"	038° 12' 19.22"	Картометрический метод	5.00	–
3077	379590.55	1231137.95	052° 15' 38.57"	038° 12' 19.41"	Картометрический метод	5.00	–
3078	379577.99	1231132.95	052° 15' 38.16"	038° 12' 19.15"	Картометрический метод	5.00	–
3079	379568.11	1231139.13	052° 15' 37.84"	038° 12' 19.48"	Картометрический метод	5.00	–
3080	379561.02	1231147.27	052° 15' 37.61"	038° 12' 19.91"	Картометрический метод	5.00	–
3081	379538.95	1231158.10	052° 15' 36.90"	038° 12' 20.48"	Картометрический метод	5.00	–
3082	379530.77	1231163.70	052° 15' 36.64"	038° 12' 20.78"	Картометрический метод	5.00	–
3083	379528.82	1231171.04	052° 15' 36.57"	038° 12' 21.17"	Картометрический метод	5.00	–
3084	379531.32	1231182.20	052° 15' 36.66"	038° 12' 21.76"	Картометрический метод	5.00	–
3085	379538.81	1231195.31	052° 15' 36.90"	038° 12' 22.45"	Картометрический метод	5.00	–
3086	379549.66	1231203.12	052° 15' 37.25"	038° 12' 22.86"	Картометрический метод	5.00	–
3087	379559.70	1231206.77	052° 15' 37.58"	038° 12' 23.05"	Картометрический метод	5.00	–

3088	379567.57	1231209.63	052° 15' 37.83"	038° 12' 23.20"	Картометрический метод	5.00	–
3089	379569.10	1231214.44	052° 15' 37.88"	038° 12' 23.45"	Картометрический метод	5.00	–
3090	379567.96	1231219.27	052° 15' 37.85"	038° 12' 23.70"	Картометрический метод	5.00	–
3091	379565.27	1231221.10	052° 15' 37.76"	038° 12' 23.80"	Картометрический метод	5.00	–
3092	379554.34	1231223.25	052° 15' 37.41"	038° 12' 23.92"	Картометрический метод	5.00	–
3093	379549.50	1231229.19	052° 15' 37.25"	038° 12' 24.23"	Картометрический метод	5.00	–
3094	379545.16	1231252.14	052° 15' 37.11"	038° 12' 25.44"	Картометрический метод	5.00	–
3095	379541.58	1231270.97	052° 15' 37.00"	038° 12' 26.43"	Картометрический метод	5.00	–
3096	379531.62	1231288.06	052° 15' 36.68"	038° 12' 27.34"	Картометрический метод	5.00	–
3097	379524.50	1231297.12	052° 15' 36.45"	038° 12' 27.82"	Картометрический метод	5.00	–
3098	379512.55	1231299.73	052° 15' 36.06"	038° 12' 27.96"	Картометрический метод	5.00	–
3099	379494.97	1231301.92	052° 15' 35.49"	038° 12' 28.08"	Картометрический метод	5.00	–
3100	379485.66	1231301.26	052° 15' 35.19"	038° 12' 28.04"	Картометрический метод	5.00	–
3101	379461.93	1231287.72	052° 15' 34.42"	038° 12' 27.33"	Картометрический метод	5.00	–
3102	379443.20	1231281.32	052° 15' 33.82"	038° 12' 27.00"	Картометрический метод	5.00	–
3103	379427.12	1231281.25	052° 15' 33.30"	038° 12' 27.00"	Картометрический метод	5.00	–
3104	379410.81	1231284.37	052° 15' 32.77"	038° 12' 27.17"	Картометрический метод	5.00	–
3105	379398.71	1231291.47	052° 15' 32.38"	038° 12' 27.54"	Картометрический метод	5.00	–
3106	379393.49	1231301.97	052° 15' 32.21"	038° 12' 28.10"	Картометрический метод	5.00	–
3107	379390.21	1231315.08	052° 15' 32.11"	038° 12' 28.79"	Картометрический метод	5.00	–
3108	379385.97	1231320.12	052° 15' 31.97"	038° 12' 29.06"	Картометрический метод	5.00	–
3109	379370.76	1231323.00	052° 15' 31.48"	038° 12' 29.21"	Картометрический метод	5.00	–
3110	379365.93	1231329.72	052° 15' 31.32"	038° 12' 29.57"	Картометрический метод	5.00	–
3111	379366.24	1231341.35	052° 15' 31.33"	038° 12' 30.18"	Картометрический метод	5.00	–
3112	379369.77	1231353.98	052° 15' 31.45"	038° 12' 30.85"	Картометрический метод	5.00	–
3113	379372.02	1231364.60	052° 15' 31.52"	038° 12' 31.40"	Картометрический метод	5.00	–
3114	379370.36	1231370.41	052° 15' 31.47"	038° 12' 31.71"	Картометрический метод	5.00	–
3115	379357.80	1231385.75	052° 15' 31.07"	038° 12' 32.52"	Картометрический метод	5.00	–
3116	379349.77	1231397.68	052° 15' 30.81"	038° 12' 33.15"	Картометрический метод	5.00	–
3117	379343.77	1231409.97	052° 15' 30.62"	038° 12' 33.80"	Картометрический метод	5.00	–
3118	379339.52	1231421.66	052° 15' 30.48"	038° 12' 34.42"	Картометрический метод	5.00	–
3119	379332.44	1231433.36	052° 15' 30.25"	038° 12' 35.04"	Картометрический метод	5.00	–
3120	379326.65	1231441.41	052° 15' 30.07"	038° 12' 35.46"	Картометрический метод	5.00	–
3121	379323.69	1231443.15	052° 15' 29.97"	038° 12' 35.56"	Картометрический метод	5.00	–
3122	379314.02	1231441.02	052° 15' 29.66"	038° 12' 35.45"	Картометрический метод	5.00	–
3123	379291.48	1231440.91	052° 15' 28.93"	038° 12' 35.44"	Картометрический метод	5.00	–
3124	379279.95	1231437.15	052° 15' 28.55"	038° 12' 35.25"	Картометрический метод	5.00	–
3125	379270.77	1231431.73	052° 15' 28.26"	038° 12' 34.96"	Картометрический метод	5.00	–

3126	379263.91	1231421.58	052° 15' 28.03"	038° 12' 34.43"	Картометрический метод	5.00	–
3127	379256.96	1231415.18	052° 15' 27.81"	038° 12' 34.09"	Картометрический метод	5.00	–
3128	379242.24	1231408.55	052° 15' 27.33"	038° 12' 33.75"	Картометрический метод	5.00	–
3129	379221.78	1231400.95	052° 15' 26.67"	038° 12' 33.35"	Картометрический метод	5.00	–
3130	379210.42	1231399.22	052° 15' 26.30"	038° 12' 33.26"	Картометрический метод	5.00	–
3131	379200.88	1231394.13	052° 15' 25.99"	038° 12' 33.00"	Картометрический метод	5.00	–
3132	379191.40	1231386.30	052° 15' 25.68"	038° 12' 32.59"	Картометрический метод	5.00	–
3133	379184.61	1231384.04	052° 15' 25.46"	038° 12' 32.47"	Картометрический метод	5.00	–
3134	379177.12	1231384.67	052° 15' 25.22"	038° 12' 32.50"	Картометрический метод	5.00	–
3135	379160.80	1231394.89	052° 15' 24.70"	038° 12' 33.04"	Картометрический метод	5.00	–
3136	379157.06	1231400.74	052° 15' 24.57"	038° 12' 33.35"	Картометрический метод	5.00	–
3137	379157.06	1231406.68	052° 15' 24.58"	038° 12' 33.67"	Картометрический метод	5.00	–
3138	379160.27	1231415.89	052° 15' 24.68"	038° 12' 34.15"	Картометрический метод	5.00	–
3139	379160.97	1231423.00	052° 15' 24.70"	038° 12' 34.53"	Картометрический метод	5.00	–
3140	379159.32	1231435.17	052° 15' 24.65"	038° 12' 35.17"	Картометрический метод	5.00	–
3141	379165.23	1231439.91	052° 15' 24.84"	038° 12' 35.42"	Картометрический метод	5.00	–
3142	379166.16	1231443.54	052° 15' 24.87"	038° 12' 35.61"	Картометрический метод	5.00	–
3143	379164.59	1231448.74	052° 15' 24.82"	038° 12' 35.88"	Картометрический метод	5.00	–
3144	379157.29	1231458.18	052° 15' 24.59"	038° 12' 36.38"	Картометрический метод	5.00	–
3145	379144.28	1231472.47	052° 15' 24.17"	038° 12' 37.14"	Картометрический метод	5.00	–
3146	379136.37	1231484.16	052° 15' 23.92"	038° 12' 37.76"	Картометрический метод	5.00	–
3147	379121.54	1231495.02	052° 15' 23.44"	038° 12' 38.33"	Картометрический метод	5.00	–
3148	379105.02	1231499.28	052° 15' 22.90"	038° 12' 38.56"	Картометрический метод	5.00	–
3149	379098.27	1231498.95	052° 15' 22.68"	038° 12' 38.54"	Картометрический метод	5.00	–
3150	379094.54	1231493.00	052° 15' 22.56"	038° 12' 38.23"	Картометрический метод	5.00	–
3151	379089.46	1231490.11	052° 15' 22.40"	038° 12' 38.08"	Картометрический метод	5.00	–
3152	379079.43	1231488.35	052° 15' 22.07"	038° 12' 37.99"	Картометрический метод	5.00	–
3153	379074.87	1231484.65	052° 15' 21.93"	038° 12' 37.79"	Картометрический метод	5.00	–
3154	379066.93	1231481.02	052° 15' 21.67"	038° 12' 37.60"	Картометрический метод	5.00	–
3155	379039.87	1231469.14	052° 15' 20.79"	038° 12' 36.98"	Картометрический метод	5.00	–
3156	379018.66	1231463.89	052° 15' 20.10"	038° 12' 36.71"	Картометрический метод	5.00	–
3157	378988.21	1231459.61	052° 15' 19.12"	038° 12' 36.49"	Картометрический метод	5.00	–
3158	378974.51	1231453.39	052° 15' 18.68"	038° 12' 36.17"	Картометрический метод	5.00	–
3159	378958.65	1231446.36	052° 15' 18.16"	038° 12' 35.80"	Картометрический метод	5.00	–
3160	378947.77	1231439.75	052° 15' 17.81"	038° 12' 35.45"	Картометрический метод	5.00	–
3161	378939.06	1231434.62	052° 15' 17.53"	038° 12' 35.18"	Картометрический метод	5.00	–
3162	378932.81	1231433.92	052° 15' 17.32"	038° 12' 35.15"	Картометрический метод	5.00	–
3163	378924.54	1231436.26	052° 15' 17.06"	038° 12' 35.27"	Картометрический метод	5.00	–

3164	378917.67	1231443.67	052° 15' 16.83"	038° 12' 35.66"	Картометрический метод	5.00	–
3165	378912.81	1231453.73	052° 15' 16.68"	038° 12' 36.20"	Картометрический метод	5.00	–
3166	378898.72	1231467.68	052° 15' 16.22"	038° 12' 36.93"	Картометрический метод	5.00	–
3167	378883.56	1231475.36	052° 15' 15.74"	038° 12' 37.34"	Картометрический метод	5.00	–
3168	378881.84	1231480.20	052° 15' 15.68"	038° 12' 37.60"	Картометрический метод	5.00	–
3169	378888.54	1231490.09	052° 15' 15.90"	038° 12' 38.12"	Картометрический метод	5.00	–
3170	378889.44	1231497.11	052° 15' 15.93"	038° 12' 38.49"	Картометрический метод	5.00	–
3171	378886.72	1231504.57	052° 15' 15.84"	038° 12' 38.88"	Картометрический метод	5.00	–
3172	378880.44	1231518.20	052° 15' 15.64"	038° 12' 39.60"	Картометрический метод	5.00	–
3173	378873.57	1231527.23	052° 15' 15.42"	038° 12' 40.08"	Картометрический метод	5.00	–
3174	378861.34	1231539.12	052° 15' 15.02"	038° 12' 40.71"	Картометрический метод	5.00	–
3175	378853.32	1231550.85	052° 15' 14.77"	038° 12' 41.33"	Картометрический метод	5.00	–
3176	378845.03	1231559.34	052° 15' 14.50"	038° 12' 41.78"	Картометрический метод	5.00	–
3177	378833.12	1231568.80	052° 15' 14.11"	038° 12' 42.28"	Картометрический метод	5.00	–
3178	378825.01	1231573.20	052° 15' 13.85"	038° 12' 42.51"	Картометрический метод	5.00	–
3179	378812.23	1231574.61	052° 15' 13.44"	038° 12' 42.59"	Картометрический метод	5.00	–
3180	378799.20	1231575.76	052° 15' 13.02"	038° 12' 42.65"	Картометрический метод	5.00	–
3181	378790.20	1231573.96	052° 15' 12.73"	038° 12' 42.56"	Картометрический метод	5.00	–
3182	378780.21	1231569.88	052° 15' 12.40"	038° 12' 42.34"	Картометрический метод	5.00	–
3183	378775.28	1231566.12	052° 15' 12.24"	038° 12' 42.15"	Картометрический метод	5.00	–
3184	378770.49	1231556.19	052° 15' 12.09"	038° 12' 41.62"	Картометрический метод	5.00	–
3185	378762.36	1231543.73	052° 15' 11.82"	038° 12' 40.97"	Картометрический метод	5.00	–
3186	378755.46	1231534.38	052° 15' 11.60"	038° 12' 40.48"	Картометрический метод	5.00	–
3187	378751.11	1231521.91	052° 15' 11.46"	038° 12' 39.82"	Картометрический метод	5.00	–
3188	378753.63	1231514.21	052° 15' 11.54"	038° 12' 39.42"	Картометрический метод	5.00	–
3189	378752.26	1231509.58	052° 15' 11.49"	038° 12' 39.17"	Картометрический метод	5.00	–
3190	378746.23	1231504.36	052° 15' 11.30"	038° 12' 38.90"	Картометрический метод	5.00	–
3191	378739.26	1231502.20	052° 15' 11.07"	038° 12' 38.78"	Картометрический метод	5.00	–
3192	378727.13	1231500.67	052° 15' 10.68"	038° 12' 38.71"	Картометрический метод	5.00	–
3193	378714.15	1231496.09	052° 15' 10.26"	038° 12' 38.47"	Картометрический метод	5.00	–
3194	378704.32	1231496.13	052° 15' 09.94"	038° 12' 38.47"	Картометрический метод	5.00	–
3195	378694.69	1231499.00	052° 15' 09.63"	038° 12' 38.63"	Картометрический метод	5.00	–
3196	378686.33	1231504.82	052° 15' 09.36"	038° 12' 38.93"	Картометрический метод	5.00	–
3197	378678.05	1231513.61	052° 15' 09.09"	038° 12' 39.40"	Картометрический метод	5.00	–
3198	378677.32	1231531.48	052° 15' 09.07"	038° 12' 40.34"	Картометрический метод	5.00	–
3199	378671.34	1231543.27	052° 15' 08.88"	038° 12' 40.96"	Картометрический метод	5.00	–
3200	378671.84	1231551.92	052° 15' 08.89"	038° 12' 41.42"	Картометрический метод	5.00	–
3201	378666.26	1231560.75	052° 15' 08.72"	038° 12' 41.89"	Картометрический метод	5.00	–

3202	378664.67	1231574.18	052° 15' 08.67"	038° 12' 42.59"	Картометрический метод	5.00	–
3203	378664.45	1231589.01	052° 15' 08.66"	038° 12' 43.38"	Картометрический метод	5.00	–
3204	378664.32	1231605.69	052° 15' 08.66"	038° 12' 44.26"	Картометрический метод	5.00	–
3205	378661.57	1231616.07	052° 15' 08.57"	038° 12' 44.80"	Картометрический метод	5.00	–
3206	378655.68	1231630.84	052° 15' 08.38"	038° 12' 45.58"	Картометрический метод	5.00	–
3207	378648.39	1231642.55	052° 15' 08.15"	038° 12' 46.20"	Картометрический метод	5.00	–
3208	378646.28	1231654.93	052° 15' 08.08"	038° 12' 46.85"	Картометрический метод	5.00	–
3209	378644.06	1231658.79	052° 15' 08.01"	038° 12' 47.06"	Картометрический метод	5.00	–
3210	378639.49	1231662.22	052° 15' 07.86"	038° 12' 47.24"	Картометрический метод	5.00	–
3211	378636.79	1231668.57	052° 15' 07.77"	038° 12' 47.58"	Картометрический метод	5.00	–
3212	378627.63	1231670.57	052° 15' 07.48"	038° 12' 47.68"	Картометрический метод	5.00	–
3213	378624.86	1231678.15	052° 15' 07.39"	038° 12' 48.08"	Картометрический метод	5.00	–
3214	378615.69	1231682.70	052° 15' 07.09"	038° 12' 48.32"	Картометрический метод	5.00	–
3215	378605.38	1231680.80	052° 15' 06.76"	038° 12' 48.23"	Картометрический метод	5.00	–
3216	378584.39	1231684.46	052° 15' 06.08"	038° 12' 48.42"	Картометрический метод	5.00	–
3217	378578.21	1231689.93	052° 15' 05.88"	038° 12' 48.71"	Картометрический метод	5.00	–
3218	378552.93	1231690.55	052° 15' 05.06"	038° 12' 48.75"	Картометрический метод	5.00	–
3219	378543.91	1231695.47	052° 15' 04.77"	038° 12' 49.01"	Картометрический метод	5.00	–
3220	378525.47	1231694.13	052° 15' 04.18"	038° 12' 48.94"	Картометрический метод	5.00	–
3221	378509.85	1231683.22	052° 15' 03.67"	038° 12' 48.37"	Картометрический метод	5.00	–
3222	378496.89	1231679.31	052° 15' 03.25"	038° 12' 48.17"	Картометрический метод	5.00	–
3223	378477.69	1231676.43	052° 15' 02.63"	038° 12' 48.02"	Картометрический метод	5.00	–
3224	378466.14	1231677.99	052° 15' 02.26"	038° 12' 48.11"	Картометрический метод	5.00	–
3225	378448.34	1231683.68	052° 15' 01.68"	038° 12' 48.41"	Картометрический метод	5.00	–
3226	378435.54	1231689.77	052° 15' 01.27"	038° 12' 48.73"	Картометрический метод	5.00	–
3227	378424.69	1231698.36	052° 15' 00.92"	038° 12' 49.19"	Картометрический метод	5.00	–
3228	378424.42	1231709.20	052° 15' 00.91"	038° 12' 49.76"	Картометрический метод	5.00	–
3229	378422.56	1231711.33	052° 15' 00.85"	038° 12' 49.87"	Картометрический метод	5.00	–
3230	378415.03	1231712.12	052° 15' 00.61"	038° 12' 49.91"	Картометрический метод	5.00	–
3231	378402.64	1231722.17	052° 15' 00.21"	038° 12' 50.45"	Картометрический метод	5.00	–
3232	378392.53	1231734.40	052° 14' 59.88"	038° 12' 51.09"	Картометрический метод	5.00	–
3233	378383.52	1231750.44	052° 14' 59.59"	038° 12' 51.94"	Картометрический метод	5.00	–
3234	378377.63	1231765.21	052° 14' 59.40"	038° 12' 52.72"	Картометрический метод	5.00	–
3235	378370.89	1231785.27	052° 14' 59.19"	038° 12' 53.78"	Картометрический метод	5.00	–
3236	378370.47	1231801.99	052° 14' 59.17"	038° 12' 54.66"	Картометрический метод	5.00	–
3237	378368.04	1231817.73	052° 14' 59.10"	038° 12' 55.49"	Картометрический метод	5.00	–
3238	378362.64	1231828.01	052° 14' 58.92"	038° 12' 56.03"	Картометрический метод	5.00	–
3239	378351.45	1231839.67	052° 14' 58.56"	038° 12' 56.65"	Картометрический метод	5.00	–

3240	378337.84	1231850.77	052° 14' 58.12"	038° 12' 57.24"	Картометрический метод	5.00	–
3241	378327.86	1231855.37	052° 14' 57.80"	038° 12' 57.48"	Картометрический метод	5.00	–
3242	378314.27	1231855.89	052° 14' 57.36"	038° 12' 57.51"	Картометрический метод	5.00	–
3243	378297.63	1231852.98	052° 14' 56.82"	038° 12' 57.36"	Картометрический метод	5.00	–
3244	378280.10	1231846.98	052° 14' 56.26"	038° 12' 57.05"	Картометрический метод	5.00	–
3245	378261.44	1231839.42	052° 14' 55.65"	038° 12' 56.65"	Картометрический метод	5.00	–
3246	378249.29	1231839.87	052° 14' 55.26"	038° 12' 56.68"	Картометрический метод	5.00	–
3247	378238.64	1231844.87	052° 14' 54.91"	038° 12' 56.95"	Картометрический метод	5.00	–
3248	378215.43	1231859.83	052° 14' 54.17"	038° 12' 57.74"	Картометрический метод	5.00	–
3249	378202.26	1231866.24	052° 14' 53.74"	038° 12' 58.08"	Картометрический метод	5.00	–
3250	378187.07	1231879.15	052° 14' 53.25"	038° 12' 58.76"	Картометрический метод	5.00	–
3251	378177.72	1231890.32	052° 14' 52.95"	038° 12' 59.35"	Картометрический метод	5.00	–
3252	378159.47	1231910.74	052° 14' 52.36"	038° 13' 00.43"	Картометрический метод	5.00	–
3253	378143.48	1231939.44	052° 14' 51.85"	038° 13' 01.95"	Картометрический метод	5.00	–
3254	378134.40	1231946.28	052° 14' 51.55"	038° 13' 02.31"	Картометрический метод	5.00	–
3255	378125.75	1231950.00	052° 14' 51.28"	038° 13' 02.51"	Картометрический метод	5.00	–
3256	378112.01	1231967.14	052° 14' 50.83"	038° 13' 03.42"	Картометрический метод	5.00	–
3257	378099.60	1231983.46	052° 14' 50.43"	038° 13' 04.28"	Картометрический метод	5.00	–
3258	378087.04	1232000.92	052° 14' 50.03"	038° 13' 05.20"	Картометрический метод	5.00	–
3259	378079.20	1232009.53	052° 14' 49.78"	038° 13' 05.66"	Картометрический метод	5.00	–
3260	378064.21	1232011.71	052° 14' 49.29"	038° 13' 05.77"	Картометрический метод	5.00	–
3261	378024.60	1232011.74	052° 14' 48.01"	038° 13' 05.78"	Картометрический метод	5.00	–
3262	378008.91	1232016.11	052° 14' 47.50"	038° 13' 06.02"	Картометрический метод	5.00	–
3263	377997.28	1232034.65	052° 14' 47.13"	038° 13' 07.00"	Картометрический метод	5.00	–
3264	377983.46	1232047.80	052° 14' 46.68"	038° 13' 07.69"	Картометрический метод	5.00	–
3265	377978.86	1232057.24	052° 14' 46.54"	038° 13' 08.19"	Картометрический метод	5.00	–
3266	377981.12	1232068.09	052° 14' 46.61"	038° 13' 08.76"	Картометрический метод	5.00	–
3267	377988.44	1232078.72	052° 14' 46.85"	038° 13' 09.32"	Картометрический метод	5.00	–
3268	377990.10	1232086.74	052° 14' 46.90"	038° 13' 09.74"	Картометрический метод	5.00	–
3269	377991.03	1232099.39	052° 14' 46.93"	038° 13' 10.41"	Картометрический метод	5.00	–
3270	377993.22	1232107.35	052° 14' 47.01"	038° 13' 10.83"	Картометрический метод	5.00	–
3271	378001.55	1232113.59	052° 14' 47.28"	038° 13' 11.16"	Картометрический метод	5.00	–
3272	378007.46	1232119.18	052° 14' 47.47"	038° 13' 11.45"	Картометрический метод	5.00	–
3273	378009.68	1232126.87	052° 14' 47.54"	038° 13' 11.86"	Картометрический метод	5.00	–
3274	378009.62	1232132.06	052° 14' 47.54"	038° 13' 12.13"	Картометрический метод	5.00	–
3275	378000.42	1232154.05	052° 14' 47.24"	038° 13' 13.29"	Картометрический метод	5.00	–
3276	377996.45	1232155.05	052° 14' 47.12"	038° 13' 13.34"	Картометрический метод	5.00	–
3277	377986.90	1232151.45	052° 14' 46.81"	038° 13' 13.15"	Картометрический метод	5.00	–

3278	377978.93	1232156.06	052° 14' 46.55"	038° 13' 13.40"	Картометрический метод	5.00	–
3279	377978.86	1232149.50	052° 14' 46.55"	038° 13' 13.05"	Картометрический метод	5.00	–
3280	377961.69	1232145.52	052° 14' 45.99"	038° 13' 12.85"	Картометрический метод	5.00	–
3281	377952.61	1232150.11	052° 14' 45.70"	038° 13' 13.09"	Картометрический метод	5.00	–
3282	377941.00	1232152.70	052° 14' 45.32"	038° 13' 13.23"	Картометрический метод	5.00	–
3283	377939.41	1232157.54	052° 14' 45.27"	038° 13' 13.48"	Картометрический метод	5.00	–
3284	377937.17	1232158.31	052° 14' 45.20"	038° 13' 13.53"	Картометрический метод	5.00	–
3285	377930.85	1232149.81	052° 14' 44.99"	038° 13' 13.08"	Картометрический метод	5.00	–
3286	377918.05	1232140.76	052° 14' 44.58"	038° 13' 12.60"	Картометрический метод	5.00	–
3287	377906.74	1232136.39	052° 14' 44.21"	038° 13' 12.38"	Картометрический метод	5.00	–
3288	377898.38	1232135.84	052° 14' 43.94"	038° 13' 12.35"	Картометрический метод	5.00	–
3289	377892.44	1232142.43	052° 14' 43.75"	038° 13' 12.70"	Картометрический метод	5.00	–
3290	377880.43	1232146.14	052° 14' 43.36"	038° 13' 12.90"	Картометрический метод	5.00	–
3291	377881.73	1232159.43	052° 14' 43.41"	038° 13' 13.60"	Картометрический метод	5.00	–
3292	377870.47	1232168.76	052° 14' 43.04"	038° 13' 14.09"	Картометрический метод	5.00	–
3293	377868.09	1232170.22	052° 14' 42.97"	038° 13' 14.17"	Картометрический метод	5.00	–
3294	377858.87	1232146.19	052° 14' 42.66"	038° 13' 12.90"	Картометрический метод	5.00	–
3295	377852.75	1232128.94	052° 14' 42.46"	038° 13' 11.99"	Картометрический метод	5.00	–
3296	377848.86	1232123.74	052° 14' 42.34"	038° 13' 11.72"	Картометрический метод	5.00	–
3297	377841.28	1232123.97	052° 14' 42.09"	038° 13' 11.73"	Картометрический метод	5.00	–
3298	377824.63	1232135.57	052° 14' 41.55"	038° 13' 12.35"	Картометрический метод	5.00	–
3299	377780.05	1232151.21	052° 14' 40.11"	038° 13' 13.18"	Картометрический метод	5.00	–
3300	377778.47	1232156.96	052° 14' 40.06"	038° 13' 13.49"	Картометрический метод	5.00	–
3301	377781.96	1232168.33	052° 14' 40.18"	038° 13' 14.08"	Картометрический метод	5.00	–
3302	377794.09	1232183.33	052° 14' 40.57"	038° 13' 14.87"	Картометрический метод	5.00	–
3303	377786.98	1232189.05	052° 14' 40.34"	038° 13' 15.17"	Картометрический метод	5.00	–
3304	377783.83	1232196.64	052° 14' 40.24"	038° 13' 15.58"	Картометрический метод	5.00	–
3305	377787.35	1232203.96	052° 14' 40.36"	038° 13' 15.96"	Картометрический метод	5.00	–
3306	377783.68	1232218.75	052° 14' 40.24"	038° 13' 16.74"	Картометрический метод	5.00	–
3307	377780.18	1232242.83	052° 14' 40.13"	038° 13' 18.01"	Картометрический метод	5.00	–
3308	377776.39	1232259.61	052° 14' 40.01"	038° 13' 18.90"	Картометрический метод	5.00	–
3309	377773.67	1232264.96	052° 14' 39.92"	038° 13' 19.18"	Картометрический метод	5.00	–
3310	377746.53	1232270.80	052° 14' 39.04"	038° 13' 19.49"	Картометрический метод	5.00	–
3311	377738.81	1232277.23	052° 14' 38.80"	038° 13' 19.83"	Картометрический метод	5.00	–
3312	377756.86	1232281.02	052° 14' 39.38"	038° 13' 20.03"	Картометрический метод	5.00	–
3313	377773.41	1232276.91	052° 14' 39.91"	038° 13' 19.81"	Картометрический метод	5.00	–
3314	377779.27	1232280.70	052° 14' 40.10"	038° 13' 20.01"	Картометрический метод	5.00	–
3315	377786.60	1232305.64	052° 14' 40.34"	038° 13' 21.32"	Картометрический метод	5.00	–

3316	377780.24	1232314.47	052° 14' 40.14"	038° 13' 21.79"	Картометрический метод	5.00	–
3317	377771.16	1232324.60	052° 14' 39.85"	038° 13' 22.32"	Картометрический метод	5.00	–
3318	377768.62	1232339.66	052° 14' 39.77"	038° 13' 23.12"	Картометрический метод	5.00	–
3319	377768.79	1232357.92	052° 14' 39.77"	038° 13' 24.08"	Картометрический метод	5.00	–
3320	377765.03	1232363.97	052° 14' 39.65"	038° 13' 24.40"	Картометрический метод	5.00	–
3321	377755.29	1232365.77	052° 14' 39.34"	038° 13' 24.49"	Картометрический метод	5.00	–
3322	377742.19	1232372.89	052° 14' 38.92"	038° 13' 24.87"	Картометрический метод	5.00	–
3323	377735.69	1232384.78	052° 14' 38.71"	038° 13' 25.50"	Картометрический метод	5.00	–
3324	377730.54	1232401.37	052° 14' 38.54"	038° 13' 26.38"	Картометрический метод	5.00	–
3325	377724.16	1232411.86	052° 14' 38.34"	038° 13' 26.93"	Картометрический метод	5.00	–
3326	377723.91	1232424.75	052° 14' 38.33"	038° 13' 27.61"	Картометрический метод	5.00	–
3327	377729.84	1232441.93	052° 14' 38.52"	038° 13' 28.51"	Картометрический метод	5.00	–
3328	377729.80	1232465.70	052° 14' 38.53"	038° 13' 29.77"	Картометрический метод	5.00	–
3329	377724.63	1232477.92	052° 14' 38.36"	038° 13' 30.41"	Картометрический метод	5.00	–
3330	377729.21	1232498.73	052° 14' 38.51"	038° 13' 31.51"	Картометрический метод	5.00	–
3331	377723.59	1232512.27	052° 14' 38.33"	038° 13' 32.22"	Картометрический метод	5.00	–
3332	377699.52	1232549.36	052° 14' 37.56"	038° 13' 34.18"	Картометрический метод	5.00	–
3333	377674.47	1232570.10	052° 14' 36.75"	038° 13' 35.28"	Картометрический метод	5.00	–
3334	377642.43	1232604.00	052° 14' 35.71"	038° 13' 37.07"	Картометрический метод	5.00	–
3335	377636.76	1232610.23	052° 14' 35.53"	038° 13' 37.40"	Картометрический метод	5.00	–
3336	377621.54	1232634.74	052° 14' 35.04"	038° 13' 38.70"	Картометрический метод	5.00	–
3337	377619.85	1232650.77	052° 14' 34.99"	038° 13' 39.54"	Картометрический метод	5.00	–
3338	377619.39	1232656.69	052° 14' 34.98"	038° 13' 39.85"	Картометрический метод	5.00	–
3339	377627.34	1232660.24	052° 14' 35.23"	038° 13' 40.04"	Картометрический метод	5.00	–
3340	377626.06	1232663.94	052° 14' 35.19"	038° 13' 40.23"	Картометрический метод	5.00	–
3341	377612.85	1232701.22	052° 14' 34.77"	038° 13' 42.20"	Картометрический метод	5.00	–
3342	377606.65	1232717.78	052° 14' 34.57"	038° 13' 43.08"	Картометрический метод	5.00	–
3343	377575.84	1232720.57	052° 14' 33.57"	038° 13' 43.23"	Картометрический метод	5.00	–
3344	377557.01	1232723.56	052° 14' 32.96"	038° 13' 43.39"	Картометрический метод	5.00	–
3345	377543.97	1232725.65	052° 14' 32.54"	038° 13' 43.50"	Картометрический метод	5.00	–
3346	377529.09	1232736.22	052° 14' 32.06"	038° 13' 44.06"	Картометрический метод	5.00	–
3347	377534.41	1232749.48	052° 14' 32.24"	038° 13' 44.76"	Картометрический метод	5.00	–
3348	377533.67	1232757.50	052° 14' 32.21"	038° 13' 45.18"	Картометрический метод	5.00	–
3349	377521.62	1232774.46	052° 14' 31.83"	038° 13' 46.08"	Картометрический метод	5.00	–
3350	377529.96	1232785.51	052° 14' 32.10"	038° 13' 46.66"	Картометрический метод	5.00	–
3351	377528.35	1232794.33	052° 14' 32.05"	038° 13' 47.12"	Картометрический метод	5.00	–
3352	377494.28	1232835.00	052° 14' 30.95"	038° 13' 49.27"	Картометрический метод	5.00	–
3353	377497.85	1232843.82	052° 14' 31.06"	038° 13' 49.74"	Картометрический метод	5.00	–

3354	377495.89	1232850.08	052° 14' 31.00"	038° 13' 50.07"	Картометрический метод	5.00	–
3355	377487.41	1232853.45	052° 14' 30.73"	038° 13' 50.25"	Картометрический метод	5.00	–
3356	377465.32	1232857.29	052° 14' 30.01"	038° 13' 50.45"	Картометрический метод	5.00	–
3357	377452.87	1232864.42	052° 14' 29.61"	038° 13' 50.83"	Картометрический метод	5.00	–
3358	377439.26	1232866.98	052° 14' 29.17"	038° 13' 50.97"	Картометрический метод	5.00	–
3359	377412.73	1232875.06	052° 14' 28.31"	038° 13' 51.40"	Картометрический метод	5.00	–
3360	377402.77	1232882.94	052° 14' 27.99"	038° 13' 51.82"	Картометрический метод	5.00	–
3361	377382.23	1232887.52	052° 14' 27.33"	038° 13' 52.06"	Картометрический метод	5.00	–
3362	377377.99	1232894.79	052° 14' 27.19"	038° 13' 52.45"	Картометрический метод	5.00	–
3363	377353.68	1232906.64	052° 14' 26.41"	038° 13' 53.08"	Картометрический метод	5.00	–
3364	377337.25	1232916.81	052° 14' 25.88"	038° 13' 53.61"	Картометрический метод	5.00	–
3365	377340.28	1232921.32	052° 14' 25.98"	038° 13' 53.85"	Картометрический метод	5.00	–
3366	377359.74	1232918.97	052° 14' 26.60"	038° 13' 53.72"	Картометрический метод	5.00	–
3367	377373.61	1232910.08	052° 14' 27.05"	038° 13' 53.25"	Картометрический метод	5.00	–
3368	377387.01	1232910.48	052° 14' 27.49"	038° 13' 53.27"	Картометрический метод	5.00	–
3369	377422.57	1232894.99	052° 14' 28.63"	038° 13' 52.45"	Картометрический метод	5.00	–
3370	377465.19	1232890.62	052° 14' 30.01"	038° 13' 52.21"	Картометрический метод	5.00	–
3371	377478.45	1232884.96	052° 14' 30.44"	038° 13' 51.91"	Картометрический метод	5.00	–
3372	377487.34	1232886.17	052° 14' 30.73"	038° 13' 51.97"	Картометрический метод	5.00	–
3373	377512.66	1232882.40	052° 14' 31.55"	038° 13' 51.77"	Картометрический метод	5.00	–
3374	377524.58	1232892.77	052° 14' 31.93"	038° 13' 52.31"	Картометрический метод	5.00	–
3375	377539.53	1232896.41	052° 14' 32.42"	038° 13' 52.50"	Картометрический метод	5.00	–
3376	377554.95	1232912.43	052° 14' 32.92"	038° 13' 53.34"	Картометрический метод	5.00	–
3377	377568.01	1232919.77	052° 14' 33.34"	038° 13' 53.73"	Картометрический метод	5.00	–
3378	377595.62	1232929.81	052° 14' 34.24"	038° 13' 54.25"	Картометрический метод	5.00	–
3379	377604.24	1232943.27	052° 14' 34.52"	038° 13' 54.96"	Картометрический метод	5.00	–
3380	377595.82	1232973.64	052° 14' 34.25"	038° 13' 56.56"	Картометрический метод	5.00	–
3381	377597.43	1232986.50	052° 14' 34.30"	038° 13' 57.24"	Картометрический метод	5.00	–
3382	377607.87	1233003.87	052° 14' 34.64"	038° 13' 58.15"	Картометрический метод	5.00	–
3383	377641.07	1233053.16	052° 14' 35.72"	038° 14' 00.74"	Картометрический метод	5.00	–
3384	377638.71	1233057.81	052° 14' 35.65"	038° 14' 00.99"	Картометрический метод	5.00	–
3385	377630.43	1233059.97	052° 14' 35.38"	038° 14' 01.11"	Картометрический метод	5.00	–
3386	377627.20	1233064.88	052° 14' 35.27"	038° 14' 01.36"	Картометрический метод	5.00	–
3387	377636.35	1233065.22	052° 14' 35.57"	038° 14' 01.38"	Картометрический метод	5.00	–
3388	377645.11	1233067.04	052° 14' 35.85"	038° 14' 01.48"	Картометрический метод	5.00	–
3389	377648.88	1233073.63	052° 14' 35.98"	038° 14' 01.82"	Картометрический метод	5.00	–
3390	377646.25	1233089.93	052° 14' 35.89"	038° 14' 02.68"	Картометрический метод	5.00	–
3391	377642.21	1233100.77	052° 14' 35.76"	038° 14' 03.25"	Картометрический метод	5.00	–

3392	377643.16	1233110.60	052° 14' 35.80"	038° 14' 03.77"	Картометрический метод	5.00	–
3393	377650.97	1233121.31	052° 14' 36.05"	038° 14' 04.33"	Картометрический метод	5.00	–
3394	377652.04	1233126.29	052° 14' 36.08"	038° 14' 04.60"	Картометрический метод	5.00	–
3395	377642.15	1233153.16	052° 14' 35.77"	038° 14' 06.01"	Картометрический метод	5.00	–
3396	377629.89	1233175.85	052° 14' 35.37"	038° 14' 07.21"	Картометрический метод	5.00	–
3397	377626.52	1233187.70	052° 14' 35.27"	038° 14' 07.84"	Картометрический метод	5.00	–
3398	377630.41	1233199.99	052° 14' 35.39"	038° 14' 08.49"	Картометрический метод	5.00	–
3399	377630.16	1233206.28	052° 14' 35.39"	038° 14' 08.82"	Картометрический метод	5.00	–
3400	377616.02	1233226.35	052° 14' 34.93"	038° 14' 09.88"	Картометрический метод	5.00	–
3401	377608.07	1233249.04	052° 14' 34.68"	038° 14' 11.07"	Картометрический метод	5.00	–
3402	377606.73	1233265.14	052° 14' 34.63"	038° 14' 11.92"	Картометрический метод	5.00	–
3403	377601.74	1233305.94	052° 14' 34.48"	038° 14' 14.07"	Картометрический метод	5.00	–
3404	377588.28	1233326.28	052° 14' 34.04"	038° 14' 15.15"	Картометрический метод	5.00	–
3405	377576.29	1233337.99	052° 14' 33.66"	038° 14' 15.77"	Картометрический метод	5.00	–
3406	377562.35	1233360.21	052° 14' 33.21"	038° 14' 16.94"	Картометрический метод	5.00	–
3407	377555.01	1233381.63	052° 14' 32.97"	038° 14' 18.07"	Картометрический метод	5.00	–
3408	377552.39	1233405.06	052° 14' 32.89"	038° 14' 19.31"	Картометрический метод	5.00	–
3409	377552.32	1233423.44	052° 14' 32.89"	038° 14' 20.28"	Картометрический метод	5.00	–
3410	377553.73	1233443.44	052° 14' 32.94"	038° 14' 21.33"	Картометрический метод	5.00	–
3411	377565.38	1233455.56	052° 14' 33.32"	038° 14' 21.97"	Картометрический метод	5.00	–
3412	377569.69	1233471.92	052° 14' 33.46"	038° 14' 22.83"	Картометрический метод	5.00	–
3413	377579.66	1233486.67	052° 14' 33.78"	038° 14' 23.60"	Картометрический метод	5.00	–
3414	377579.39	1233496.70	052° 14' 33.77"	038° 14' 24.13"	Картометрический метод	5.00	–
3415	377570.70	1233503.70	052° 14' 33.49"	038° 14' 24.50"	Картометрический метод	5.00	–
3416	377557.30	1233512.93	052° 14' 33.06"	038° 14' 24.99"	Картометрический метод	5.00	–
3417	377543.36	1233512.19	052° 14' 32.61"	038° 14' 24.95"	Картометрический метод	5.00	–
3418	377510.17	1233519.26	052° 14' 31.54"	038° 14' 25.33"	Картометрический метод	5.00	–
3419	377494.68	1233527.20	052° 14' 31.04"	038° 14' 25.75"	Картометрический метод	5.00	–
3420	377487.81	1233536.50	052° 14' 30.82"	038° 14' 26.25"	Картометрический метод	5.00	–
3421	377463.24	1233561.14	052° 14' 30.02"	038° 14' 27.55"	Картометрический метод	5.00	–
3422	377458.32	1233578.24	052° 14' 29.87"	038° 14' 28.45"	Картометрический метод	5.00	–
3423	377455.83	1233600.87	052° 14' 29.79"	038° 14' 29.64"	Картометрический метод	5.00	–
3424	377429.23	1233624.37	052° 14' 28.93"	038° 14' 30.89"	Картометрический метод	5.00	–
3425	377405.06	1233632.11	052° 14' 28.15"	038° 14' 31.30"	Картометрический метод	5.00	–
3426	377396.64	1233644.64	052° 14' 27.88"	038° 14' 31.96"	Картометрический метод	5.00	–
3427	377387.48	1233666.12	052° 14' 27.58"	038° 14' 33.09"	Картометрический метод	5.00	–
3428	377374.22	1233681.40	052° 14' 27.16"	038° 14' 33.90"	Картометрический метод	5.00	–
3429	377373.28	1233696.22	052° 14' 27.13"	038° 14' 34.68"	Картометрический метод	5.00	–

3430	377363.38	1233698.98	052° 14' 26.81"	038° 14' 34.83"	Картометрический метод	5.00	–
3431	377350.25	1233694.94	052° 14' 26.38"	038° 14' 34.62"	Картометрический метод	5.00	–
3432	377334.89	1233695.81	052° 14' 25.89"	038° 14' 34.67"	Картометрический метод	5.00	–
3433	377332.81	1233700.53	052° 14' 25.82"	038° 14' 34.92"	Картометрический метод	5.00	–
3434	377352.87	1233707.93	052° 14' 26.47"	038° 14' 35.30"	Картометрический метод	5.00	–
3435	377360.35	1233708.88	052° 14' 26.71"	038° 14' 35.35"	Картометрический метод	5.00	–
3436	377365.73	1233712.71	052° 14' 26.89"	038° 14' 35.55"	Картометрический метод	5.00	–
3437	377372.60	1233710.76	052° 14' 27.11"	038° 14' 35.45"	Картометрический метод	5.00	–
3438	377380.01	1233720.86	052° 14' 27.35"	038° 14' 35.98"	Картометрический метод	5.00	–
3439	377382.64	1233730.56	052° 14' 27.43"	038° 14' 36.49"	Картометрический метод	5.00	–
3440	377378.33	1233776.28	052° 14' 27.30"	038° 14' 38.90"	Картометрический метод	5.00	–
3441	377372.94	1233796.01	052° 14' 27.13"	038° 14' 39.94"	Картометрический метод	5.00	–
3442	377357.86	1233805.03	052° 14' 26.64"	038° 14' 40.42"	Картометрический метод	5.00	–
3443	377345.80	1233823.68	052° 14' 26.25"	038° 14' 41.41"	Картометрический метод	5.00	–
3444	377342.30	1233837.08	052° 14' 26.14"	038° 14' 42.11"	Картометрический метод	5.00	–
3445	377336.78	1233848.06	052° 14' 25.96"	038° 14' 42.69"	Картометрический метод	5.00	–
3446	377331.60	1233866.17	052° 14' 25.80"	038° 14' 43.65"	Картометрический метод	5.00	–
3447	377328.30	1233885.43	052° 14' 25.69"	038° 14' 44.66"	Картометрический метод	5.00	–
3448	377324.73	1233894.38	052° 14' 25.58"	038° 14' 45.14"	Картометрический метод	5.00	–
3449	377323.25	1233909.13	052° 14' 25.53"	038° 14' 45.91"	Картометрический метод	5.00	–
3450	377316.51	1233915.19	052° 14' 25.32"	038° 14' 46.23"	Картометрический метод	5.00	–
3451	377300.82	1233919.03	052° 14' 24.81"	038° 14' 46.44"	Картометрический метод	5.00	–
3452	377283.79	1233935.66	052° 14' 24.26"	038° 14' 47.32"	Картометрический метод	5.00	–
3453	377276.11	1233945.22	052° 14' 24.01"	038° 14' 47.82"	Картометрический метод	5.00	–
3454	377263.72	1233965.02	052° 14' 23.61"	038° 14' 48.87"	Картометрический метод	5.00	–
3455	377253.76	1233982.39	052° 14' 23.29"	038° 14' 49.79"	Картометрический метод	5.00	–
3456	377240.02	1234014.44	052° 14' 22.85"	038° 14' 51.48"	Картометрический метод	5.00	–
3457	377230.39	1234039.96	052° 14' 22.54"	038° 14' 52.82"	Картометрический метод	5.00	–
3458	377228.30	1234064.00	052° 14' 22.48"	038° 14' 54.09"	Картометрический метод	5.00	–
3459	377229.78	1234083.53	052° 14' 22.53"	038° 14' 55.12"	Картометрический метод	5.00	–
3460	377230.32	1234111.00	052° 14' 22.55"	038° 14' 56.57"	Картометрический метод	5.00	–
3461	377235.31	1234120.43	052° 14' 22.71"	038° 14' 57.06"	Картометрический метод	5.00	–
3462	377240.96	1234122.92	052° 14' 22.89"	038° 14' 57.19"	Картометрический метод	5.00	–
3463	377245.79	1234127.05	052° 14' 23.05"	038° 14' 57.41"	Картометрический метод	5.00	–
3464	377250.37	1234130.03	052° 14' 23.20"	038° 14' 57.57"	Картометрический метод	5.00	–
3465	377262.72	1234135.62	052° 14' 23.60"	038° 14' 57.86"	Картометрический метод	5.00	–
3466	377263.58	1234140.07	052° 14' 23.63"	038° 14' 58.09"	Картометрический метод	5.00	–
3467	377267.10	1234145.92	052° 14' 23.74"	038° 14' 58.40"	Картометрический метод	5.00	–

3468	377276.22	1234156.99	052° 14' 24.04"	038° 14' 58.98"	Картометрический метод	5.00	–
3469	377278.38	1234162.41	052° 14' 24.11"	038° 14' 59.27"	Картометрический метод	5.00	–
3470	377280.13	1234166.80	052° 14' 24.16"	038° 14' 59.50"	Картометрический метод	5.00	–
3471	377280.13	1234175.73	052° 14' 24.17"	038° 14' 59.97"	Картометрический метод	5.00	–
3472	377279.31	1234183.85	052° 14' 24.14"	038° 15' 00.40"	Картометрический метод	5.00	–
3473	377271.90	1234196.09	052° 14' 23.90"	038° 15' 01.04"	Картометрический метод	5.00	–
3474	377264.28	1234207.41	052° 14' 23.66"	038° 15' 01.64"	Картометрический метод	5.00	–
3475	377257.50	1234218.28	052° 14' 23.44"	038° 15' 02.22"	Картометрический метод	5.00	–
3476	377256.62	1234221.95	052° 14' 23.41"	038° 15' 02.41"	Картометрический метод	5.00	–
3477	377255.23	1234227.72	052° 14' 23.37"	038° 15' 02.71"	Картометрический метод	5.00	–
3478	377255.79	1234247.39	052° 14' 23.39"	038° 15' 03.75"	Картометрический метод	5.00	–
3479	377254.30	1234259.65	052° 14' 23.34"	038° 15' 04.40"	Картометрический метод	5.00	–
3480	377254.69	1234271.59	052° 14' 23.35"	038° 15' 05.03"	Картометрический метод	5.00	–
3481	377257.73	1234279.71	052° 14' 23.45"	038° 15' 05.45"	Картометрический метод	5.00	–
3482	377262.49	1234286.50	052° 14' 23.61"	038° 15' 05.81"	Картометрический метод	5.00	–
3483	377269.75	1234293.21	052° 14' 23.84"	038° 15' 06.16"	Картометрический метод	5.00	–
3484	377276.68	1234297.04	052° 14' 24.07"	038° 15' 06.36"	Картометрический метод	5.00	–
3485	377284.41	1234303.77	052° 14' 24.32"	038° 15' 06.72"	Картометрический метод	5.00	–
3486	377294.17	1234312.45	052° 14' 24.63"	038° 15' 07.17"	Картометрический метод	5.00	–
3487	377299.02	1234317.67	052° 14' 24.79"	038° 15' 07.45"	Картометрический метод	5.00	–
3488	377300.15	1234322.25	052° 14' 24.83"	038° 15' 07.69"	Картометрический метод	5.00	–
3489	377298.84	1234330.68	052° 14' 24.79"	038° 15' 08.13"	Картометрический метод	5.00	–
3490	377288.90	1234351.49	052° 14' 24.47"	038° 15' 09.23"	Картометрический метод	5.00	–
3491	377280.32	1234378.79	052° 14' 24.19"	038° 15' 10.67"	Картометрический метод	5.00	–
3492	377275.37	1234398.03	052° 14' 24.03"	038° 15' 11.69"	Картометрический метод	5.00	–
3493	377279.04	1234419.60	052° 14' 24.16"	038° 15' 12.82"	Картометрический метод	5.00	–
3494	377285.62	1234440.48	052° 14' 24.37"	038° 15' 13.92"	Картометрический метод	5.00	–
3495	377288.19	1234451.56	052° 14' 24.45"	038° 15' 14.51"	Картометрический метод	5.00	–
3496	377288.80	1234463.68	052° 14' 24.48"	038° 15' 15.14"	Картометрический метод	5.00	–
3497	377291.14	1234473.12	052° 14' 24.55"	038° 15' 15.64"	Картометрический метод	5.00	–
3498	377298.62	1234484.59	052° 14' 24.80"	038° 15' 16.24"	Картометрический метод	5.00	–
3499	377300.89	1234505.98	052° 14' 24.87"	038° 15' 17.37"	Картометрический метод	5.00	–
3500	377302.30	1234513.94	052° 14' 24.92"	038° 15' 17.79"	Картометрический метод	5.00	–
3501	377309.86	1234525.45	052° 14' 25.16"	038° 15' 18.40"	Картометрический метод	5.00	–
3502	377309.73	1234533.41	052° 14' 25.16"	038° 15' 18.82"	Картометрический метод	5.00	–
3503	377306.65	1234542.07	052° 14' 25.06"	038° 15' 19.27"	Картометрический метод	5.00	–
3504	377306.75	1234553.12	052° 14' 25.07"	038° 15' 19.85"	Картометрический метод	5.00	–
3505	377310.88	1234563.66	052° 14' 25.20"	038° 15' 20.41"	Картометрический метод	5.00	–

3506	377319.55	1234573.75	052° 14' 25.48"	038° 15' 20.94"	Картометрический метод	5.00	–
3507	377323.37	1234582.30	052° 14' 25.61"	038° 15' 21.39"	Картометрический метод	5.00	–
3508	377327.23	1234595.27	052° 14' 25.73"	038° 15' 22.07"	Картометрический метод	5.00	–
3509	377330.63	1234609.68	052° 14' 25.84"	038° 15' 22.83"	Картометрический метод	5.00	–
3510	377332.59	1234623.86	052° 14' 25.91"	038° 15' 23.58"	Картометрический метод	5.00	–
3511	377335.73	1234638.94	052° 14' 26.01"	038° 15' 24.37"	Картометрический метод	5.00	–
3512	377330.87	1234655.92	052° 14' 25.86"	038° 15' 25.27"	Картометрический метод	5.00	–
3513	377331.02	1234664.97	052° 14' 25.86"	038° 15' 25.75"	Картометрический метод	5.00	–
3514	377338.78	1234669.22	052° 14' 26.11"	038° 15' 25.97"	Картометрический метод	5.00	–
3515	377344.48	1234674.23	052° 14' 26.30"	038° 15' 26.23"	Картометрический метод	5.00	–
3516	377348.17	1234680.14	052° 14' 26.42"	038° 15' 26.54"	Картометрический метод	5.00	–
3517	377349.32	1234688.61	052° 14' 26.46"	038° 15' 26.99"	Картометрический метод	5.00	–
3518	377349.02	1234693.96	052° 14' 26.45"	038° 15' 27.27"	Картометрический метод	5.00	–
3519	377337.58	1234707.75	052° 14' 26.08"	038° 15' 28.00"	Картометрический метод	5.00	–
3520	377336.95	1234718.28	052° 14' 26.06"	038° 15' 28.55"	Картометрический метод	5.00	–
3521	377340.31	1234727.88	052° 14' 26.17"	038° 15' 29.06"	Картометрический метод	5.00	–
3522	377359.32	1234736.50	052° 14' 26.78"	038° 15' 29.51"	Картометрический метод	5.00	–
3523	377374.11	1234740.95	052° 14' 27.26"	038° 15' 29.74"	Картометрический метод	5.00	–
3524	377375.31	1234745.05	052° 14' 27.30"	038° 15' 29.96"	Картометрический метод	5.00	–
3525	377374.03	1234749.75	052° 14' 27.26"	038° 15' 30.21"	Картометрический метод	5.00	–
3526	377358.45	1234758.32	052° 14' 26.76"	038° 15' 30.66"	Картометрический метод	5.00	–
3527	377346.71	1234758.71	052° 14' 26.38"	038° 15' 30.68"	Картометрический метод	5.00	–
3528	377332.90	1234769.64	052° 14' 25.93"	038° 15' 31.26"	Картометрический метод	5.00	–
3529	377333.68	1234783.30	052° 14' 25.96"	038° 15' 31.98"	Картометрический метод	5.00	–
3530	377341.87	1234788.72	052° 14' 26.23"	038° 15' 32.27"	Картометрический метод	5.00	–
3531	377348.66	1234804.84	052° 14' 26.45"	038° 15' 33.11"	Картометрический метод	5.00	–
3532	377367.49	1234810.38	052° 14' 27.06"	038° 15' 33.40"	Картометрический метод	5.00	–
3533	377370.69	1234815.94	052° 14' 27.16"	038° 15' 33.69"	Картометрический метод	5.00	–
3534	377366.15	1234834.89	052° 14' 27.02"	038° 15' 34.69"	Картометрический метод	5.00	–
3535	377378.82	1234859.04	052° 14' 27.43"	038° 15' 35.96"	Картометрический метод	5.00	–
3536	377385.81	1234884.38	052° 14' 27.66"	038° 15' 37.30"	Картометрический метод	5.00	–
3537	377387.02	1234900.95	052° 14' 27.70"	038° 15' 38.17"	Картометрический метод	5.00	–
3538	377380.59	1234920.75	052° 14' 27.49"	038° 15' 39.22"	Картометрический метод	5.00	–
3539	377380.59	1234953.45	052° 14' 27.49"	038° 15' 40.94"	Картометрический метод	5.00	–
3540	377385.77	1234965.61	052° 14' 27.66"	038° 15' 41.58"	Картометрический метод	5.00	–
3541	377382.02	1234995.95	052° 14' 27.55"	038° 15' 43.18"	Картометрический метод	5.00	–
3542	377377.62	1235007.44	052° 14' 27.40"	038° 15' 43.79"	Картометрический метод	5.00	–
3543	377374.63	1235017.64	052° 14' 27.31"	038° 15' 44.32"	Картометрический метод	5.00	–

3544	377367.23	1235015.92	052° 14' 27.07"	038° 15' 44.23"	Картометрический метод	5.00	–
3545	377362.69	1235019.30	052° 14' 26.92"	038° 15' 44.41"	Картометрический метод	5.00	–
3546	377362.36	1235023.61	052° 14' 26.91"	038° 15' 44.64"	Картометрический метод	5.00	–
3547	377366.27	1235027.97	052° 14' 27.04"	038° 15' 44.87"	Картометрический метод	5.00	–
3548	377364.52	1235033.36	052° 14' 26.98"	038° 15' 45.15"	Картометрический метод	5.00	–
3549	377352.40	1235042.11	052° 14' 26.59"	038° 15' 45.62"	Картометрический метод	5.00	–
3550	377343.78	1235051.47	052° 14' 26.31"	038° 15' 46.11"	Картометрический метод	5.00	–
3551	377330.85	1235060.23	052° 14' 25.90"	038° 15' 46.58"	Картометрический метод	5.00	–
3552	377324.26	1235066.15	052° 14' 25.68"	038° 15' 46.89"	Картометрический метод	5.00	–
3553	377323.85	1235074.57	052° 14' 25.67"	038° 15' 47.33"	Картометрический метод	5.00	–
3554	377314.29	1235081.44	052° 14' 25.36"	038° 15' 47.70"	Картометрический метод	5.00	–
3555	377312.47	1235088.24	052° 14' 25.30"	038° 15' 48.05"	Картометрический метод	5.00	–
3556	377315.50	1235109.18	052° 14' 25.40"	038° 15' 49.16"	Картометрический метод	5.00	–
3557	377321.43	1235115.17	052° 14' 25.60"	038° 15' 49.47"	Картометрический метод	5.00	–
3558	377321.70	1235121.23	052° 14' 25.61"	038° 15' 49.79"	Картометрический метод	5.00	–
3559	377309.58	1235138.27	052° 14' 25.22"	038° 15' 50.69"	Картометрический метод	5.00	–
3560	377306.95	1235146.01	052° 14' 25.13"	038° 15' 51.10"	Картометрический метод	5.00	–
3561	377306.59	1235152.10	052° 14' 25.12"	038° 15' 51.42"	Картометрический метод	5.00	–
3562	377304.99	1235159.27	052° 14' 25.07"	038° 15' 51.80"	Картометрический метод	5.00	–
3563	377295.90	1235166.77	052° 14' 24.78"	038° 15' 52.20"	Картометрический метод	5.00	–
3564	377288.41	1235183.56	052° 14' 24.54"	038° 15' 53.08"	Картометрический метод	5.00	–
3565	377284.20	1235197.66	052° 14' 24.40"	038° 15' 53.83"	Картометрический метод	5.00	–
3566	377275.80	1235210.38	052° 14' 24.13"	038° 15' 54.50"	Картометрический метод	5.00	–
3567	377252.83	1235240.17	052° 14' 23.39"	038° 15' 56.07"	Картометрический метод	5.00	–
3568	377238.07	1235252.78	052° 14' 22.91"	038° 15' 56.74"	Картометрический метод	5.00	–
3569	377230.38	1235264.32	052° 14' 22.67"	038° 15' 57.35"	Картометрический метод	5.00	–
3570	377224.66	1235282.78	052° 14' 22.48"	038° 15' 58.32"	Картометрический метод	5.00	–
3571	377221.34	1235301.21	052° 14' 22.38"	038° 15' 59.29"	Картометрический метод	5.00	–
3572	377213.08	1235318.19	052° 14' 22.11"	038° 16' 00.19"	Картометрический метод	5.00	–
3573	377210.11	1235336.00	052° 14' 22.02"	038° 16' 01.13"	Картометрический метод	5.00	–
3574	377206.74	1235365.92	052° 14' 21.91"	038° 16' 02.71"	Картометрический метод	5.00	–
3575	377204.54	1235376.40	052° 14' 21.84"	038° 16' 03.26"	Картометрический метод	5.00	–
3576	377198.77	1235386.89	052° 14' 21.65"	038° 16' 03.81"	Картометрический метод	5.00	–
3577	377192.85	1235402.55	052° 14' 21.46"	038° 16' 04.64"	Картометрический метод	5.00	–
3578	377183.23	1235413.54	052° 14' 21.15"	038° 16' 05.22"	Картометрический метод	5.00	–
3579	377179.42	1235425.90	052° 14' 21.03"	038° 16' 05.87"	Картометрический метод	5.00	–
3580	377176.85	1235451.04	052° 14' 20.95"	038° 16' 07.20"	Картометрический метод	5.00	–
3581	377172.44	1235464.03	052° 14' 20.81"	038° 16' 07.88"	Картометрический метод	5.00	–

3582	377164.22	1235477.11	052° 14' 20.55"	038° 16' 08.57"	Картометрический метод	5.00	–
3583	377153.14	1235485.22	052° 14' 20.19"	038° 16' 09.00"	Картометрический метод	5.00	–
3584	377147.60	1235498.65	052° 14' 20.01"	038° 16' 09.71"	Картометрический метод	5.00	–
3585	377146.51	1235518.08	052° 14' 19.98"	038° 16' 10.73"	Картометрический метод	5.00	–
3586	377147.29	1235528.15	052° 14' 20.00"	038° 16' 11.26"	Картометрический метод	5.00	–
3587	377154.81	1235535.60	052° 14' 20.25"	038° 16' 11.66"	Картометрический метод	5.00	–
3588	377159.23	1235542.22	052° 14' 20.39"	038° 16' 12.00"	Картометрический метод	5.00	–
3589	377159.83	1235549.56	052° 14' 20.41"	038° 16' 12.39"	Картометрический метод	5.00	–
3590	377157.43	1235562.42	052° 14' 20.33"	038° 16' 13.07"	Картометрический метод	5.00	–
3591	377161.57	1235573.50	052° 14' 20.47"	038° 16' 13.65"	Картометрический метод	5.00	–
3592	377172.50	1235584.51	052° 14' 20.82"	038° 16' 14.23"	Картометрический метод	5.00	–
3593	377193.03	1235606.00	052° 14' 21.49"	038° 16' 15.36"	Картометрический метод	5.00	–
3594	377203.91	1235623.18	052° 14' 21.84"	038° 16' 16.26"	Картометрический метод	5.00	–
3595	377217.99	1235635.26	052° 14' 22.30"	038° 16' 16.90"	Картометрический метод	5.00	–
3596	377237.51	1235647.15	052° 14' 22.93"	038° 16' 17.52"	Картометрический метод	5.00	–
3597	377240.28	1235651.48	052° 14' 23.02"	038° 16' 17.75"	Картометрический метод	5.00	–
3598	377245.27	1235665.68	052° 14' 23.19"	038° 16' 18.50"	Картометрический метод	5.00	–
3599	377247.40	1235679.25	052° 14' 23.26"	038° 16' 19.21"	Картометрический метод	5.00	–
3600	377252.16	1235697.45	052° 14' 23.41"	038° 16' 20.17"	Картометрический метод	5.00	–
3601	377252.16	1235708.89	052° 14' 23.41"	038° 16' 20.77"	Картометрический метод	5.00	–
3602	377243.81	1235722.39	052° 14' 23.14"	038° 16' 21.49"	Картометрический метод	5.00	–
3603	377239.14	1235739.02	052° 14' 22.99"	038° 16' 22.36"	Картометрический метод	5.00	–
3604	377235.71	1235739.24	052° 14' 22.88"	038° 16' 22.37"	Картометрический метод	5.00	–
3605	377228.84	1235745.70	052° 14' 22.66"	038° 16' 22.72"	Картометрический метод	5.00	–
3606	377224.20	1235759.10	052° 14' 22.51"	038° 16' 23.42"	Картометрический метод	5.00	–
3607	377216.72	1235770.14	052° 14' 22.27"	038° 16' 24.01"	Картометрический метод	5.00	–
3608	377214.70	1235781.99	052° 14' 22.21"	038° 16' 24.63"	Картометрический метод	5.00	–
3609	377216.05	1235795.73	052° 14' 22.25"	038° 16' 25.35"	Картометрический метод	5.00	–
3610	377211.87	1235809.33	052° 14' 22.12"	038° 16' 26.07"	Картометрический метод	5.00	–
3611	377200.02	1235820.31	052° 14' 21.74"	038° 16' 26.65"	Картометрический метод	5.00	–
3612	377199.01	1235830.07	052° 14' 21.70"	038° 16' 27.17"	Картометрический метод	5.00	–
3613	377204.33	1235840.98	052° 14' 21.88"	038° 16' 27.74"	Картометрический метод	5.00	–
3614	377211.87	1235853.17	052° 14' 22.12"	038° 16' 28.38"	Картометрический метод	5.00	–
3615	377212.82	1235858.76	052° 14' 22.15"	038° 16' 28.68"	Картометрический метод	5.00	–
3616	377198.41	1235871.95	052° 14' 21.69"	038° 16' 29.37"	Картометрический метод	5.00	–
3617	377192.21	1235885.02	052° 14' 21.49"	038° 16' 30.06"	Картометрический метод	5.00	–
3618	377193.22	1235891.61	052° 14' 21.52"	038° 16' 30.41"	Картометрический метод	5.00	–
3619	377195.44	1235896.73	052° 14' 21.60"	038° 16' 30.68"	Картометрический метод	5.00	–

3620	377188.91	1235909.32	052° 14' 21.39"	038° 16' 31.35"	Картометрический метод	5.00	–
3621	377185.01	1235925.62	052° 14' 21.26"	038° 16' 32.20"	Картометрический метод	5.00	–
3622	377179.35	1235935.05	052° 14' 21.08"	038° 16' 32.70"	Картометрический метод	5.00	–
3623	377172.01	1235954.37	052° 14' 20.84"	038° 16' 33.72"	Картометрический метод	5.00	–
3624	377172.21	1235963.26	052° 14' 20.85"	038° 16' 34.19"	Картометрический метод	5.00	–
3625	377176.45	1235979.02	052° 14' 20.99"	038° 16' 35.02"	Картометрический метод	5.00	–
3626	377186.56	1235991.94	052° 14' 21.32"	038° 16' 35.70"	Картометрический метод	5.00	–
3627	377203.93	1236010.39	052° 14' 21.88"	038° 16' 36.67"	Картометрический метод	5.00	–
3628	377210.80	1236022.78	052° 14' 22.10"	038° 16' 37.32"	Картометрический метод	5.00	–
3629	377213.76	1236042.58	052° 14' 22.20"	038° 16' 38.36"	Картометрический метод	5.00	–
3630	377216.59	1236068.30	052° 14' 22.30"	038° 16' 39.72"	Картометрический метод	5.00	–
3631	377216.45	1236084.86	052° 14' 22.29"	038° 16' 40.59"	Картометрический метод	5.00	–
3632	377222.45	1236090.52	052° 14' 22.49"	038° 16' 40.89"	Картометрический метод	5.00	–
3633	377230.60	1236108.91	052° 14' 22.75"	038° 16' 41.86"	Картометрический метод	5.00	–
3634	377233.57	1236125.52	052° 14' 22.85"	038° 16' 42.73"	Картометрический метод	5.00	–
3635	377232.90	1236139.25	052° 14' 22.83"	038° 16' 43.46"	Картометрический метод	5.00	–
3636	377231.19	1236153.59	052° 14' 22.78"	038° 16' 44.21"	Картометрический метод	5.00	–
3637	377232.44	1236164.51	052° 14' 22.82"	038° 16' 44.79"	Картометрический метод	5.00	–
3638	377236.66	1236174.90	052° 14' 22.95"	038° 16' 45.33"	Картометрический метод	5.00	–
3639	377247.32	1236189.70	052° 14' 23.30"	038° 16' 46.11"	Картометрический метод	5.00	–
3640	377254.15	1236206.26	052° 14' 23.52"	038° 16' 46.98"	Картометрический метод	5.00	–
3641	377255.91	1236221.69	052° 14' 23.58"	038° 16' 47.80"	Картометрический метод	5.00	–
3642	377252.19	1236239.91	052° 14' 23.46"	038° 16' 48.76"	Картометрический метод	5.00	–
3643	377253.13	1236253.10	052° 14' 23.49"	038° 16' 49.45"	Картометрический метод	5.00	–
3644	377259.50	1236264.05	052° 14' 23.70"	038° 16' 50.03"	Картометрический метод	5.00	–
3645	377261.10	1236274.68	052° 14' 23.75"	038° 16' 50.59"	Картометрический метод	5.00	–
3646	377256.64	1236287.06	052° 14' 23.61"	038° 16' 51.24"	Картометрический метод	5.00	–
3647	377255.78	1236294.94	052° 14' 23.58"	038° 16' 51.66"	Картометрический метод	5.00	–
3648	377250.94	1236299.47	052° 14' 23.43"	038° 16' 51.90"	Картометрический метод	5.00	–
3649	377248.68	1236305.56	052° 14' 23.36"	038° 16' 52.22"	Картометрический метод	5.00	–
3650	377258.26	1236333.03	052° 14' 23.67"	038° 16' 53.66"	Картометрический метод	5.00	–
3651	377260.62	1236349.42	052° 14' 23.75"	038° 16' 54.53"	Картометрический метод	5.00	–
3652	377269.05	1236361.61	052° 14' 24.02"	038° 16' 55.17"	Картометрический метод	5.00	–
3653	377268.58	1236374.40	052° 14' 24.01"	038° 16' 55.84"	Картометрический метод	5.00	–
3654	377272.15	1236384.91	052° 14' 24.12"	038° 16' 56.40"	Картометрический метод	5.00	–
3655	377282.43	1236399.86	052° 14' 24.46"	038° 16' 57.18"	Картометрический метод	5.00	–
3656	377285.18	1236408.28	052° 14' 24.55"	038° 16' 57.63"	Картометрический метод	5.00	–
3657	377287.49	1236411.96	052° 14' 24.62"	038° 16' 57.82"	Картометрический метод	5.00	–

3658	377305.25	1236429.76	052° 14' 25.20"	038° 16' 58.76"	Картометрический метод	5.00	–
3659	377301.22	1236436.38	052° 14' 25.07"	038° 16' 59.10"	Картометрический метод	5.00	–
3660	377310.99	1236452.38	052° 14' 25.38"	038° 16' 59.95"	Картометрический метод	5.00	–
3661	377321.23	1236465.85	052° 14' 25.72"	038° 17' 00.65"	Картометрический метод	5.00	–
3662	377327.56	1236480.39	052° 14' 25.92"	038° 17' 01.42"	Картометрический метод	5.00	–
3663	377333.75	1236501.27	052° 14' 26.12"	038° 17' 02.52"	Картометрический метод	5.00	–
3664	377346.41	1236511.91	052° 14' 26.54"	038° 17' 03.08"	Картометрический метод	5.00	–
3665	377349.24	1236519.85	052° 14' 26.63"	038° 17' 03.50"	Картометрический метод	5.00	–
3666	377350.18	1236536.42	052° 14' 26.66"	038° 17' 04.37"	Картометрический метод	5.00	–
3667	377352.20	1236549.35	052° 14' 26.73"	038° 17' 05.05"	Картометрический метод	5.00	–
3668	377357.72	1236558.50	052° 14' 26.91"	038° 17' 05.53"	Картометрический метод	5.00	–
3669	377365.53	1236566.58	052° 14' 27.16"	038° 17' 05.96"	Картометрический метод	5.00	–
3670	377375.36	1236571.16	052° 14' 27.48"	038° 17' 06.20"	Картометрический метод	5.00	–
3671	377379.97	1236576.90	052° 14' 27.63"	038° 17' 06.50"	Картометрический метод	5.00	–
3672	377383.79	1236578.31	052° 14' 27.75"	038° 17' 06.57"	Картометрический метод	5.00	–
3673	377385.74	1236574.27	052° 14' 27.81"	038° 17' 06.36"	Картометрический метод	5.00	–
3674	377383.32	1236564.99	052° 14' 27.73"	038° 17' 05.87"	Картометрический метод	5.00	–
3675	377376.84	1236549.62	052° 14' 27.52"	038° 17' 05.06"	Картометрический метод	5.00	–
3676	377372.13	1236532.65	052° 14' 27.37"	038° 17' 04.17"	Картометрический метод	5.00	–
3677	377366.34	1236517.56	052° 14' 27.18"	038° 17' 03.37"	Картометрический метод	5.00	–
3678	377364.72	1236497.77	052° 14' 27.13"	038° 17' 02.33"	Картометрический метод	5.00	–
3679	377360.68	1236485.24	052° 14' 26.99"	038° 17' 01.67"	Картометрический метод	5.00	–
3680	377349.51	1236465.98	052° 14' 26.63"	038° 17' 00.66"	Картометрический метод	5.00	–
3681	377339.68	1236449.82	052° 14' 26.31"	038° 16' 59.81"	Картометрический метод	5.00	–
3682	377331.86	1236441.07	052° 14' 26.06"	038° 16' 59.35"	Картометрический метод	5.00	–
3683	377324.03	1236431.26	052° 14' 25.80"	038° 16' 58.83"	Картометрический метод	5.00	–
3684	377314.26	1236423.39	052° 14' 25.49"	038° 16' 58.42"	Картометрический метод	5.00	–
3685	377307.86	1236427.19	052° 14' 25.28"	038° 16' 58.62"	Картометрический метод	5.00	–
3686	377290.43	1236409.91	052° 14' 24.72"	038° 16' 57.71"	Картометрический метод	5.00	–
3687	377288.33	1236406.79	052° 14' 24.65"	038° 16' 57.55"	Картометрический метод	5.00	–
3688	377285.60	1236398.44	052° 14' 24.56"	038° 16' 57.11"	Картометрический метод	5.00	–
3689	377275.46	1236383.44	052° 14' 24.23"	038° 16' 56.32"	Картометрический метод	5.00	–
3690	377272.40	1236373.88	052° 14' 24.13"	038° 16' 55.81"	Картометрический метод	5.00	–
3691	377272.56	1236360.58	052° 14' 24.13"	038° 16' 55.11"	Картометрический метод	5.00	–
3692	377264.23	1236348.14	052° 14' 23.86"	038° 16' 54.46"	Картометрический метод	5.00	–
3693	377261.72	1236332.01	052° 14' 23.78"	038° 16' 53.61"	Картометрический метод	5.00	–
3694	377252.64	1236305.48	052° 14' 23.48"	038° 16' 52.21"	Картометрический метод	5.00	–
3695	377254.03	1236301.68	052° 14' 23.53"	038° 16' 52.01"	Картометрический метод	5.00	–

3696	377259.06	1236296.58	052° 14' 23.69"	038° 16' 51.74"	Картометрический метод	5.00	–
3697	377260.23	1236287.89	052° 14' 23.73"	038° 16' 51.29"	Картометрический метод	5.00	–
3698	377264.83	1236275.27	052° 14' 23.88"	038° 16' 50.62"	Картометрический метод	5.00	–
3699	377262.96	1236262.63	052° 14' 23.81"	038° 16' 49.95"	Картометрический метод	5.00	–
3700	377256.73	1236252.06	052° 14' 23.61"	038° 16' 49.40"	Картометрический метод	5.00	–
3701	377255.91	1236240.32	052° 14' 23.58"	038° 16' 48.78"	Картометрический метод	5.00	–
3702	377259.53	1236221.88	052° 14' 23.70"	038° 16' 47.81"	Картометрический метод	5.00	–
3703	377257.57	1236205.65	052° 14' 23.63"	038° 16' 46.95"	Картометрический метод	5.00	–
3704	377251.02	1236187.38	052° 14' 23.42"	038° 16' 45.99"	Картометрический метод	5.00	–
3705	377240.40	1236172.79	052° 14' 23.08"	038° 16' 45.22"	Картометрический метод	5.00	–
3706	377235.94	1236163.60	052° 14' 22.93"	038° 16' 44.74"	Картометрический метод	5.00	–
3707	377234.70	1236153.68	052° 14' 22.89"	038° 16' 44.22"	Картометрический метод	5.00	–
3708	377236.48	1236139.63	052° 14' 22.95"	038° 16' 43.48"	Картометрический метод	5.00	–
3709	377237.17	1236125.49	052° 14' 22.97"	038° 16' 42.73"	Картометрический метод	5.00	–
3710	377234.12	1236108.12	052° 14' 22.87"	038° 16' 41.81"	Картометрический метод	5.00	–
3711	377226.83	1236088.29	052° 14' 22.63"	038° 16' 40.77"	Картометрический метод	5.00	–
3712	377230.19	1236081.50	052° 14' 22.74"	038° 16' 40.41"	Картометрический метод	5.00	–
3713	377228.57	1236048.64	052° 14' 22.68"	038° 16' 38.68"	Картометрический метод	5.00	–
3714	377228.91	1236025.54	052° 14' 22.69"	038° 16' 37.46"	Картометрический метод	5.00	–
3715	377221.97	1236006.69	052° 14' 22.46"	038° 16' 36.47"	Картометрический метод	5.00	–
3716	377212.08	1235993.96	052° 14' 22.14"	038° 16' 35.80"	Картометрический метод	5.00	–
3717	377198.07	1235986.02	052° 14' 21.69"	038° 16' 35.39"	Картометрический метод	5.00	–
3718	377190.66	1235976.79	052° 14' 21.45"	038° 16' 34.90"	Картометрический метод	5.00	–
3719	377187.77	1235961.71	052° 14' 21.35"	038° 16' 34.11"	Картометрический метод	5.00	–
3720	377193.49	1235946.56	052° 14' 21.54"	038° 16' 33.31"	Картометрический метод	5.00	–
3721	377201.57	1235937.34	052° 14' 21.80"	038° 16' 32.82"	Картометрический метод	5.00	–
3722	377205.00	1235919.96	052° 14' 21.91"	038° 16' 31.90"	Картометрический метод	5.00	–
3723	377216.92	1235905.35	052° 14' 22.29"	038° 16' 31.13"	Картометрический метод	5.00	–
3724	377221.50	1235887.78	052° 14' 22.44"	038° 16' 30.20"	Картометрический метод	5.00	–
3725	377225.27	1235862.32	052° 14' 22.56"	038° 16' 28.86"	Картометрический метод	5.00	–
3726	377227.70	1235839.23	052° 14' 22.63"	038° 16' 27.65"	Картометрический метод	5.00	–
3727	377223.72	1235826.43	052° 14' 22.50"	038° 16' 26.97"	Картометрический метод	5.00	–
3728	377225.95	1235816.54	052° 14' 22.57"	038° 16' 26.45"	Картометрический метод	5.00	–
3729	377234.30	1235802.06	052° 14' 22.84"	038° 16' 25.69"	Картометрический метод	5.00	–
3730	377240.15	1235783.68	052° 14' 23.03"	038° 16' 24.72"	Картометрический метод	5.00	–
3731	377251.67	1235758.09	052° 14' 23.40"	038° 16' 23.37"	Картометрический метод	5.00	–
3732	377253.35	1235747.79	052° 14' 23.45"	038° 16' 22.82"	Картометрический метод	5.00	–
3733	377250.12	1235741.79	052° 14' 23.35"	038° 16' 22.51"	Картометрический метод	5.00	–

3734	377243.23	1235739.58	052° 14' 23.13"	038° 16' 22.39"	Картометрический метод	5.00	–
3735	377247.21	1235723.61	052° 14' 23.25"	038° 16' 21.55"	Картометрический метод	5.00	–
3736	377255.70	1235709.94	052° 14' 23.53"	038° 16' 20.83"	Картометрический метод	5.00	–
3737	377255.78	1235697.06	052° 14' 23.53"	038° 16' 20.15"	Картометрический метод	5.00	–
3738	377250.94	1235678.60	052° 14' 23.37"	038° 16' 19.18"	Картометрический метод	5.00	–
3739	377248.60	1235664.90	052° 14' 23.29"	038° 16' 18.46"	Картометрический метод	5.00	–
3740	377243.76	1235649.99	052° 14' 23.14"	038° 16' 17.67"	Картометрический метод	5.00	–
3741	377239.77	1235644.32	052° 14' 23.01"	038° 16' 17.37"	Картометрический метод	5.00	–
3742	377220.72	1235631.81	052° 14' 22.39"	038° 16' 16.72"	Картометрический метод	5.00	–
3743	377207.36	1235620.41	052° 14' 21.95"	038° 16' 16.12"	Картометрический метод	5.00	–
3744	377196.85	1235603.16	052° 14' 21.61"	038° 16' 15.21"	Картометрический метод	5.00	–
3745	377176.40	1235580.99	052° 14' 20.95"	038° 16' 14.04"	Картометрический метод	5.00	–
3746	377166.10	1235570.54	052° 14' 20.62"	038° 16' 13.49"	Картометрический метод	5.00	–
3747	377161.90	1235561.88	052° 14' 20.48"	038° 16' 13.04"	Картометрический метод	5.00	–
3748	377164.20	1235550.11	052° 14' 20.55"	038° 16' 12.42"	Картометрический метод	5.00	–
3749	377163.55	1235541.13	052° 14' 20.53"	038° 16' 11.95"	Картометрический метод	5.00	–
3750	377158.23	1235532.80	052° 14' 20.36"	038° 16' 11.51"	Картометрический метод	5.00	–
3751	377151.64	1235526.21	052° 14' 20.14"	038° 16' 11.16"	Картометрический метод	5.00	–
3752	377150.92	1235518.00	052° 14' 20.12"	038° 16' 10.73"	Картометрический метод	5.00	–
3753	377151.97	1235499.82	052° 14' 20.15"	038° 16' 09.77"	Картометрический метод	5.00	–
3754	377156.73	1235488.19	052° 14' 20.30"	038° 16' 09.16"	Картометрический метод	5.00	–
3755	377167.35	1235480.31	052° 14' 20.65"	038° 16' 08.74"	Картометрический метод	5.00	–
3756	377176.40	1235465.95	052° 14' 20.94"	038° 16' 07.98"	Картометрический метод	5.00	–
3757	377181.10	1235452.22	052° 14' 21.09"	038° 16' 07.26"	Картометрический метод	5.00	–
3758	377183.74	1235426.76	052° 14' 21.17"	038° 16' 05.92"	Картометрический метод	5.00	–
3759	377187.04	1235415.84	052° 14' 21.28"	038° 16' 05.34"	Картометрический метод	5.00	–
3760	377196.62	1235405.14	052° 14' 21.59"	038° 16' 04.77"	Картометрический метод	5.00	–
3761	377202.70	1235388.87	052° 14' 21.78"	038° 16' 03.92"	Картометрический метод	5.00	–
3762	377209.10	1235378.06	052° 14' 21.99"	038° 16' 03.34"	Картометрический метод	5.00	–
3763	377211.10	1235366.51	052° 14' 22.05"	038° 16' 02.74"	Картометрический метод	5.00	–
3764	377214.46	1235336.68	052° 14' 22.16"	038° 16' 01.16"	Картометрический метод	5.00	–
3765	377217.46	1235319.36	052° 14' 22.25"	038° 16' 00.25"	Картометрический метод	5.00	–
3766	377225.73	1235302.66	052° 14' 22.52"	038° 15' 59.37"	Картометрический метод	5.00	–
3767	377228.96	1235283.69	052° 14' 22.62"	038° 15' 58.37"	Картометрический метод	5.00	–
3768	377234.22	1235266.48	052° 14' 22.79"	038° 15' 57.46"	Картометрический метод	5.00	–
3769	377241.28	1235255.83	052° 14' 23.02"	038° 15' 56.90"	Картометрический метод	5.00	–
3770	377256.08	1235243.16	052° 14' 23.49"	038° 15' 56.23"	Картометрический метод	5.00	–
3771	377279.43	1235212.88	052° 14' 24.25"	038° 15' 54.63"	Картометрический метод	5.00	–

3772	377288.25	1235199.40	052° 14' 24.53"	038° 15' 53.92"	Картометрический метод	5.00	–
3773	377292.59	1235184.96	052° 14' 24.67"	038° 15' 53.16"	Картометрический метод	5.00	–
3774	377299.46	1235169.66	052° 14' 24.89"	038° 15' 52.35"	Картометрический метод	5.00	–
3775	377309.09	1235161.70	052° 14' 25.20"	038° 15' 51.93"	Картометрический метод	5.00	–
3776	377310.91	1235153.61	052° 14' 25.26"	038° 15' 51.50"	Картометрический метод	5.00	–
3777	377313.62	1235149.04	052° 14' 25.35"	038° 15' 51.26"	Картометрический метод	5.00	–
3778	377315.17	1235143.72	052° 14' 25.40"	038° 15' 50.98"	Картометрический метод	5.00	–
3779	377323.45	1235132.68	052° 14' 25.66"	038° 15' 50.39"	Картометрический метод	5.00	–
3780	377329.10	1235122.24	052° 14' 25.85"	038° 15' 49.84"	Картометрический метод	5.00	–
3781	377331.39	1235111.13	052° 14' 25.92"	038° 15' 49.26"	Картометрический метод	5.00	–
3782	377328.97	1235098.27	052° 14' 25.84"	038° 15' 48.58"	Картометрический метод	5.00	–
3783	377335.64	1235085.61	052° 14' 26.05"	038° 15' 47.91"	Картометрический метод	5.00	–
3784	377350.65	1235065.95	052° 14' 26.54"	038° 15' 46.87"	Картометрический метод	5.00	–
3785	377361.63	1235052.01	052° 14' 26.89"	038° 15' 46.14"	Картометрический метод	5.00	–
3786	377370.99	1235042.65	052° 14' 27.19"	038° 15' 45.64"	Картометрический метод	5.00	–
3787	377379.81	1235039.76	052° 14' 27.48"	038° 15' 45.49"	Картометрический метод	5.00	–
3788	377385.40	1235031.34	052° 14' 27.66"	038° 15' 45.04"	Картометрический метод	5.00	–
3789	377389.91	1235031.74	052° 14' 27.80"	038° 15' 45.06"	Картометрический метод	5.00	–
3790	377395.29	1235037.53	052° 14' 27.98"	038° 15' 45.37"	Картометрический метод	5.00	–
3791	377401.56	1235037.74	052° 14' 28.18"	038° 15' 45.38"	Картометрический метод	5.00	–
3792	377412.67	1235035.11	052° 14' 28.54"	038° 15' 45.24"	Картометрический метод	5.00	–
3793	377419.40	1235035.92	052° 14' 28.76"	038° 15' 45.28"	Картометрический метод	5.00	–
3794	377427.75	1235038.34	052° 14' 29.03"	038° 15' 45.41"	Картометрический метод	5.00	–
3795	377442.56	1235049.99	052° 14' 29.51"	038° 15' 46.02"	Картометрический метод	5.00	–
3796	377447.48	1235051.07	052° 14' 29.67"	038° 15' 46.07"	Картометрический метод	5.00	–
3797	377455.16	1235047.37	052° 14' 29.92"	038° 15' 45.88"	Картометрический метод	5.00	–
3798	377459.33	1235047.77	052° 14' 30.05"	038° 15' 45.90"	Картометрический метод	5.00	–
3799	377477.85	1235052.15	052° 14' 30.65"	038° 15' 46.13"	Картометрический метод	5.00	–
3800	377486.26	1235055.51	052° 14' 30.92"	038° 15' 46.30"	Картометрический метод	5.00	–
3801	377491.25	1235060.36	052° 14' 31.09"	038° 15' 46.56"	Картометрический метод	5.00	–
3802	377494.41	1235061.10	052° 14' 31.19"	038° 15' 46.60"	Картометрический метод	5.00	–
3803	377493.87	1235058.14	052° 14' 31.17"	038° 15' 46.44"	Картометрический метод	5.00	–
3804	377488.42	1235052.68	052° 14' 30.99"	038° 15' 46.15"	Картометрический метод	5.00	–
3805	377482.02	1235048.58	052° 14' 30.79"	038° 15' 45.94"	Картометрический метод	5.00	–
3806	377475.76	1235046.83	052° 14' 30.58"	038° 15' 45.85"	Картометрический метод	5.00	–
3807	377459.20	1235043.12	052° 14' 30.05"	038° 15' 45.65"	Картометрический метод	5.00	–
3808	377449.03	1235042.58	052° 14' 29.72"	038° 15' 45.63"	Картометрический метод	5.00	–
3809	377443.64	1235041.04	052° 14' 29.54"	038° 15' 45.55"	Картометрический метод	5.00	–

3810	377436.37	1235032.42	052° 14' 29.31"	038° 15' 45.09"	Картометрический метод	5.00	–
3811	377426.07	1235025.75	052° 14' 28.97"	038° 15' 44.74"	Картометрический метод	5.00	–
3812	377421.29	1235023.39	052° 14' 28.82"	038° 15' 44.62"	Картометрический метод	5.00	–
3813	377415.43	1235023.53	052° 14' 28.63"	038° 15' 44.63"	Картометрический метод	5.00	–
3814	377404.18	1235026.36	052° 14' 28.27"	038° 15' 44.78"	Картометрический метод	5.00	–
3815	377397.94	1235024.20	052° 14' 28.06"	038° 15' 44.67"	Картометрический метод	5.00	–
3816	377388.36	1235016.49	052° 14' 27.75"	038° 15' 44.26"	Картометрический метод	5.00	–
3817	377378.52	1235017.78	052° 14' 27.43"	038° 15' 44.33"	Картометрический метод	5.00	–
3818	377381.07	1235008.47	052° 14' 27.52"	038° 15' 43.84"	Картометрический метод	5.00	–
3819	377385.58	1234996.85	052° 14' 27.66"	038° 15' 43.23"	Картометрический метод	5.00	–
3820	377389.64	1234965.08	052° 14' 27.79"	038° 15' 41.55"	Картометрический метод	5.00	–
3821	377384.17	1234952.73	052° 14' 27.61"	038° 15' 40.90"	Картометрический метод	5.00	–
3822	377384.17	1234921.33	052° 14' 27.61"	038° 15' 39.25"	Картометрический метод	5.00	–
3823	377390.73	1234901.16	052° 14' 27.82"	038° 15' 38.18"	Картометрический метод	5.00	–
3824	377389.41	1234883.60	052° 14' 27.77"	038° 15' 37.26"	Картометрический метод	5.00	–
3825	377382.24	1234857.89	052° 14' 27.54"	038° 15' 35.90"	Картометрический метод	5.00	–
3826	377369.96	1234834.68	052° 14' 27.14"	038° 15' 34.68"	Картометрический метод	5.00	–
3827	377374.73	1234815.22	052° 14' 27.29"	038° 15' 33.66"	Картометрический метод	5.00	–
3828	377369.89	1234807.50	052° 14' 27.13"	038° 15' 33.25"	Картометрический метод	5.00	–
3829	377351.37	1234801.79	052° 14' 26.53"	038° 15' 32.95"	Картометрический метод	5.00	–
3830	377344.92	1234786.42	052° 14' 26.32"	038° 15' 32.14"	Картометрический метод	5.00	–
3831	377337.11	1234781.26	052° 14' 26.07"	038° 15' 31.87"	Картометрический метод	5.00	–
3832	377336.50	1234771.31	052° 14' 26.05"	038° 15' 31.35"	Картометрический метод	5.00	–
3833	377348.06	1234762.17	052° 14' 26.42"	038° 15' 30.86"	Картометрический метод	5.00	–
3834	377359.36	1234761.91	052° 14' 26.79"	038° 15' 30.85"	Картометрический метод	5.00	–
3835	377377.15	1234752.31	052° 14' 27.36"	038° 15' 30.34"	Картометрический метод	5.00	–
3836	377379.18	1234745.13	052° 14' 27.43"	038° 15' 29.96"	Картометрический метод	5.00	–
3837	377377.23	1234738.34	052° 14' 27.36"	038° 15' 29.60"	Картометрический метод	5.00	–
3838	377360.72	1234733.17	052° 14' 26.83"	038° 15' 29.33"	Картометрический метод	5.00	–
3839	377343.38	1234725.19	052° 14' 26.27"	038° 15' 28.92"	Картометрический метод	5.00	–
3840	377340.68	1234717.62	052° 14' 26.18"	038° 15' 28.52"	Картометрический метод	5.00	–
3841	377341.00	1234708.90	052° 14' 26.19"	038° 15' 28.06"	Картометрический метод	5.00	–
3842	377352.41	1234695.57	052° 14' 26.56"	038° 15' 27.35"	Картометрический метод	5.00	–
3843	377352.92	1234688.63	052° 14' 26.57"	038° 15' 26.99"	Картометрический метод	5.00	–
3844	377351.55	1234678.79	052° 14' 26.53"	038° 15' 26.47"	Картометрический метод	5.00	–
3845	377347.40	1234672.10	052° 14' 26.39"	038° 15' 26.12"	Картометрический метод	5.00	–
3846	377340.77	1234666.21	052° 14' 26.18"	038° 15' 25.81"	Картометрический метод	5.00	–
3847	377334.65	1234662.99	052° 14' 25.98"	038° 15' 25.64"	Картометрический метод	5.00	–

3848	377334.48	1234656.58	052° 14' 25.97"	038° 15' 25.30"	Картометрический метод	5.00	–
3849	377339.35	1234639.38	052° 14' 26.13"	038° 15' 24.39"	Картометрический метод	5.00	–
3850	377336.13	1234623.18	052° 14' 26.02"	038° 15' 23.54"	Картометрический метод	5.00	–
3851	377334.15	1234608.94	052° 14' 25.96"	038° 15' 22.79"	Картометрический метод	5.00	–
3852	377330.69	1234594.29	052° 14' 25.84"	038° 15' 22.02"	Картометрический метод	5.00	–
3853	377326.79	1234581.16	052° 14' 25.72"	038° 15' 21.33"	Картометрический метод	5.00	–
3854	377322.55	1234571.73	052° 14' 25.58"	038° 15' 20.83"	Картометрический метод	5.00	–
3855	377314.10	1234561.62	052° 14' 25.30"	038° 15' 20.30"	Картометрический метод	5.00	–
3856	377310.36	1234552.23	052° 14' 25.18"	038° 15' 19.81"	Картометрический метод	5.00	–
3857	377310.30	1234542.65	052° 14' 25.18"	038° 15' 19.30"	Картометрический метод	5.00	–
3858	377313.23	1234534.39	052° 14' 25.27"	038° 15' 18.87"	Картометрический метод	5.00	–
3859	377313.46	1234524.63	052° 14' 25.28"	038° 15' 18.35"	Картометрический метод	5.00	–
3860	377305.83	1234512.59	052° 14' 25.03"	038° 15' 17.72"	Картометрический метод	5.00	–
3861	377304.56	1234505.46	052° 14' 24.99"	038° 15' 17.34"	Картометрический метод	5.00	–
3862	377302.02	1234483.27	052° 14' 24.91"	038° 15' 16.17"	Картометрический метод	5.00	–
3863	377294.71	1234471.50	052° 14' 24.67"	038° 15' 15.56"	Картометрический метод	5.00	–
3864	377292.38	1234463.08	052° 14' 24.59"	038° 15' 15.11"	Картометрический метод	5.00	–
3865	377291.78	1234451.22	052° 14' 24.57"	038° 15' 14.49"	Картометрический метод	5.00	–
3866	377289.07	1234439.46	052° 14' 24.48"	038° 15' 13.87"	Картометрический метод	5.00	–
3867	377282.51	1234418.64	052° 14' 24.27"	038° 15' 12.77"	Картометрический метод	5.00	–
3868	377279.23	1234398.39	052° 14' 24.16"	038° 15' 11.70"	Картометрический метод	5.00	–
3869	377283.77	1234379.82	052° 14' 24.30"	038° 15' 10.72"	Картометрический метод	5.00	–
3870	377292.20	1234352.92	052° 14' 24.57"	038° 15' 09.31"	Картометрический метод	5.00	–
3871	377302.22	1234332.08	052° 14' 24.90"	038° 15' 08.21"	Картометрический метод	5.00	–
3872	377303.78	1234322.32	052° 14' 24.95"	038° 15' 07.69"	Картометрический метод	5.00	–
3873	377302.38	1234316.00	052° 14' 24.90"	038° 15' 07.36"	Картометрический метод	5.00	–
3874	377296.75	1234309.93	052° 14' 24.72"	038° 15' 07.04"	Картометрический метод	5.00	–
3875	377286.78	1234301.06	052° 14' 24.39"	038° 15' 06.57"	Картометрический метод	5.00	–
3876	377278.81	1234294.07	052° 14' 24.13"	038° 15' 06.21"	Картометрический метод	5.00	–
3877	377271.97	1234290.41	052° 14' 23.91"	038° 15' 06.01"	Картометрический метод	5.00	–
3878	377265.09	1234284.08	052° 14' 23.69"	038° 15' 05.68"	Картометрический метод	5.00	–
3879	377260.89	1234277.97	052° 14' 23.55"	038° 15' 05.36"	Картометрический метод	5.00	–
3880	377258.37	1234270.97	052° 14' 23.47"	038° 15' 04.99"	Картометрический метод	5.00	–
3881	377257.85	1234259.82	052° 14' 23.45"	038° 15' 04.41"	Картометрический метод	5.00	–
3882	377259.38	1234247.70	052° 14' 23.50"	038° 15' 03.77"	Картометрический метод	5.00	–
3883	377258.80	1234228.09	052° 14' 23.48"	038° 15' 02.73"	Картометрический метод	5.00	–
3884	377260.43	1234221.52	052° 14' 23.53"	038° 15' 02.39"	Картометрический метод	5.00	–
3885	377262.29	1234217.23	052° 14' 23.59"	038° 15' 02.16"	Картометрический метод	5.00	–

3886	377267.32	1234209.35	052° 14' 23.75"	038° 15' 01.74"	Картометрический метод	5.00	–
3887	377274.91	1234198.06	052° 14' 24.00"	038° 15' 01.15"	Картометрический метод	5.00	–
3888	377282.79	1234185.18	052° 14' 24.25"	038° 15' 00.47"	Картометрический метод	5.00	–
3889	377283.64	1234176.29	052° 14' 24.28"	038° 14' 60.00"	Картометрический метод	5.00	–
3890	377283.64	1234166.06	052° 14' 24.28"	038° 14' 59.46"	Картометрический метод	5.00	–
3891	377281.19	1234159.82	052° 14' 24.20"	038° 14' 59.13"	Картометрический метод	5.00	–
3892	377279.35	1234155.13	052° 14' 24.14"	038° 14' 58.88"	Картометрический метод	5.00	–
3893	377269.99	1234143.65	052° 14' 23.83"	038° 14' 58.28"	Картометрический метод	5.00	–
3894	377267.00	1234138.40	052° 14' 23.74"	038° 14' 58.01"	Картометрический метод	5.00	–
3895	377265.69	1234132.58	052° 14' 23.69"	038° 14' 57.70"	Картометрический метод	5.00	–
3896	377252.48	1234127.04	052° 14' 23.27"	038° 14' 57.41"	Картометрический метод	5.00	–
3897	377248.72	1234122.41	052° 14' 23.14"	038° 14' 57.17"	Картометрический метод	5.00	–
3898	377249.92	1234117.06	052° 14' 23.18"	038° 14' 56.88"	Картометрический метод	5.00	–
3899	377252.34	1234111.34	052° 14' 23.26"	038° 14' 56.58"	Картометрический метод	5.00	–
3900	377252.54	1234097.26	052° 14' 23.26"	038° 14' 55.84"	Картометрический метод	5.00	–
3901	377247.29	1234072.22	052° 14' 23.09"	038° 14' 54.52"	Картометрический метод	5.00	–
3902	377251.60	1234037.61	052° 14' 23.23"	038° 14' 52.70"	Картометрический метод	5.00	–
3903	377264.13	1234003.26	052° 14' 23.63"	038° 14' 50.88"	Картометрический метод	5.00	–
3904	377306.55	1233952.09	052° 14' 25.00"	038° 14' 48.18"	Картометрический метод	5.00	–
3905	377326.21	1233937.95	052° 14' 25.63"	038° 14' 47.43"	Картометрический метод	5.00	–
3906	377355.43	1233912.09	052° 14' 26.57"	038° 14' 46.06"	Картометрический метод	5.00	–
3907	377366.61	1233895.39	052° 14' 26.93"	038° 14' 45.18"	Картометрический метод	5.00	–
3908	377370.65	1233881.25	052° 14' 27.06"	038° 14' 44.44"	Картометрический метод	5.00	–
3909	377377.38	1233871.15	052° 14' 27.28"	038° 14' 43.90"	Картометрический метод	5.00	–
3910	377374.82	1233850.01	052° 14' 27.19"	038° 14' 42.79"	Картометрический метод	5.00	–
3911	377378.33	1233834.66	052° 14' 27.31"	038° 14' 41.98"	Картометрический метод	5.00	–
3912	377394.35	1233818.63	052° 14' 27.82"	038° 14' 41.13"	Картометрический метод	5.00	–
3913	377403.37	1233822.94	052° 14' 28.12"	038° 14' 41.36"	Картометрический метод	5.00	–
3914	377407.55	1233817.15	052° 14' 28.25"	038° 14' 41.05"	Картометрический метод	5.00	–
3915	377404.18	1233807.86	052° 14' 28.14"	038° 14' 40.56"	Картометрический метод	5.00	–
3916	377408.09	1233795.47	052° 14' 28.27"	038° 14' 39.91"	Картометрический метод	5.00	–
3917	377417.92	1233783.08	052° 14' 28.58"	038° 14' 39.25"	Картометрический метод	5.00	–
3918	377426.94	1233785.50	052° 14' 28.87"	038° 14' 39.38"	Картометрический метод	5.00	–
3919	377430.04	1233780.25	052° 14' 28.97"	038° 14' 39.10"	Картометрический метод	5.00	–
3920	377426.94	1233771.77	052° 14' 28.87"	038° 14' 38.66"	Картометрический метод	5.00	–
3921	377427.88	1233762.74	052° 14' 28.90"	038° 14' 38.18"	Картометрический метод	5.00	–
3922	377438.25	1233750.62	052° 14' 29.24"	038° 14' 37.54"	Картометрический метод	5.00	–
3923	377443.78	1233734.60	052° 14' 29.41"	038° 14' 36.69"	Картометрический метод	5.00	–

3924	377446.20	1233712.38	052° 14' 29.49"	038° 14' 35.52"	Картометрический метод	5.00	–
3925	377440.95	1233695.27	052° 14' 29.32"	038° 14' 34.62"	Картометрический метод	5.00	–
3926	377442.97	1233679.11	052° 14' 29.38"	038° 14' 33.77"	Картометрический метод	5.00	–
3927	377459.40	1233666.32	052° 14' 29.91"	038° 14' 33.09"	Картометрический метод	5.00	–
3928	377465.05	1233655.55	052° 14' 30.09"	038° 14' 32.52"	Картометрический метод	5.00	–
3929	377463.84	1233643.83	052° 14' 30.05"	038° 14' 31.91"	Картометрический метод	5.00	–
3930	377467.48	1233627.94	052° 14' 30.17"	038° 14' 31.07"	Картометрический метод	5.00	–
3931	377479.06	1233615.14	052° 14' 30.54"	038° 14' 30.39"	Картометрический метод	5.00	–
3932	377484.72	1233619.99	052° 14' 30.73"	038° 14' 30.65"	Картометрический метод	5.00	–
3933	377488.89	1233615.55	052° 14' 30.86"	038° 14' 30.41"	Картометрический метод	5.00	–
3934	377487.27	1233605.85	052° 14' 30.81"	038° 14' 29.90"	Картометрический метод	5.00	–
3935	377507.47	1233566.66	052° 14' 31.46"	038° 14' 27.83"	Картометрический метод	5.00	–
3936	377518.11	1233559.93	052° 14' 31.80"	038° 14' 27.48"	Картометрический метод	5.00	–
3937	377537.91	1233563.16	052° 14' 32.44"	038° 14' 27.64"	Картометрический метод	5.00	–
3938	377586.80	1233542.02	052° 14' 34.02"	038° 14' 26.52"	Картометрический метод	5.00	–
3939	377608.61	1233520.88	052° 14' 34.72"	038° 14' 25.40"	Картометрический метод	5.00	–
3940	377619.92	1233497.44	052° 14' 35.09"	038° 14' 24.16"	Картометрический метод	5.00	–
3941	377616.83	1233477.11	052° 14' 34.98"	038° 14' 23.09"	Картометрический метод	5.00	–
3942	377620.87	1233460.81	052° 14' 35.11"	038° 14' 22.23"	Картометрический метод	5.00	–
3943	377609.56	1233443.04	052° 14' 34.75"	038° 14' 21.30"	Картометрический метод	5.00	–
3944	377596.22	1233436.84	052° 14' 34.31"	038° 14' 20.97"	Картометрический метод	5.00	–
3945	377593.80	1233425.80	052° 14' 34.23"	038° 14' 20.39"	Картометрический метод	5.00	–
3946	377604.17	1233400.48	052° 14' 34.57"	038° 14' 19.06"	Картометрический метод	5.00	–
3947	377604.05	1233378.96	052° 14' 34.56"	038° 14' 17.92"	Картометрический метод	5.00	–
3948	377612.52	1233357.12	052° 14' 34.83"	038° 14' 16.77"	Картометрический метод	5.00	–
3949	377629.08	1233338.40	052° 14' 35.37"	038° 14' 15.78"	Картометрический метод	5.00	–
3950	377636.09	1233305.94	052° 14' 35.59"	038° 14' 14.07"	Картометрический метод	5.00	–
3951	377652.52	1233273.62	052° 14' 36.12"	038° 14' 12.36"	Картометрический метод	5.00	–
3952	377651.84	1233262.44	052° 14' 36.09"	038° 14' 11.77"	Картометрический метод	5.00	–
3953	377662.48	1233255.30	052° 14' 36.44"	038° 14' 11.39"	Картометрический метод	5.00	–
3954	377684.30	1233219.48	052° 14' 37.14"	038° 14' 09.50"	Картометрический метод	5.00	–
3955	377693.32	1233201.44	052° 14' 37.43"	038° 14' 08.55"	Картометрический метод	5.00	–
3956	377693.05	1233182.45	052° 14' 37.42"	038° 14' 07.55"	Картометрический метод	5.00	–
3957	377714.33	1233140.30	052° 14' 38.10"	038° 14' 05.32"	Картометрический метод	5.00	–
3958	377720.12	1233117.54	052° 14' 38.29"	038° 14' 04.12"	Картометрический метод	5.00	–
3959	377720.52	1233089.53	052° 14' 38.30"	038° 14' 02.65"	Картометрический метод	5.00	–
3960	377710.02	1233069.32	052° 14' 37.95"	038° 14' 01.58"	Картометрический метод	5.00	–
3961	377709.48	1233055.18	052° 14' 37.94"	038° 14' 00.84"	Картометрический метод	5.00	–

3962	377704.09	1233041.99	052° 14' 37.76"	038° 14' 00.14"	Картометрический метод	5.00	–
3963	377697.09	1233018.69	052° 14' 37.53"	038° 13' 58.92"	Картометрический метод	5.00	–
3964	377669.48	1232988.52	052° 14' 36.63"	038° 13' 57.33"	Картометрический метод	5.00	–
3965	377666.92	1232958.49	052° 14' 36.55"	038° 13' 55.75"	Картометрический метод	5.00	–
3966	377669.75	1232944.08	052° 14' 36.64"	038° 13' 54.99"	Картометрический метод	5.00	–
3967	377682.41	1232925.09	052° 14' 37.04"	038° 13' 53.99"	Картометрический метод	5.00	–
3968	377682.01	1232911.22	052° 14' 37.03"	038° 13' 53.26"	Картометрический метод	5.00	–
3969	377687.13	1232903.41	052° 14' 37.19"	038° 13' 52.84"	Картометрический метод	5.00	–
3970	377693.72	1232900.99	052° 14' 37.41"	038° 13' 52.71"	Картометрический метод	5.00	–
3971	377705.31	1232911.09	052° 14' 37.78"	038° 13' 53.25"	Картометрический метод	5.00	–
3972	377712.44	1232911.36	052° 14' 38.01"	038° 13' 53.26"	Картометрический метод	5.00	–
3973	377719.04	1232913.78	052° 14' 38.23"	038° 13' 53.38"	Картометрический метод	5.00	–
3974	377730.62	1232914.99	052° 14' 38.60"	038° 13' 53.45"	Картометрический метод	5.00	–
3975	377738.97	1232911.49	052° 14' 38.87"	038° 13' 53.26"	Картометрический метод	5.00	–
3976	377738.57	1232905.57	052° 14' 38.86"	038° 13' 52.95"	Картометрический метод	5.00	–
3977	377720.39	1232896.54	052° 14' 38.27"	038° 13' 52.48"	Картометрический метод	5.00	–
3978	377710.29	1232894.66	052° 14' 37.94"	038° 13' 52.38"	Картометрический метод	5.00	–
3979	377704.77	1232884.83	052° 14' 37.76"	038° 13' 51.86"	Картометрический метод	5.00	–
3980	377697.76	1232881.06	052° 14' 37.54"	038° 13' 51.66"	Картометрический метод	5.00	–
3981	377689.15	1232881.73	052° 14' 37.26"	038° 13' 51.70"	Картометрический метод	5.00	–
3982	377677.03	1232888.46	052° 14' 36.87"	038° 13' 52.06"	Картометрический метод	5.00	–
3983	377669.48	1232877.96	052° 14' 36.62"	038° 13' 51.51"	Картометрический метод	5.00	–
3984	377673.39	1232852.10	052° 14' 36.74"	038° 13' 50.14"	Картометрический метод	5.00	–
3985	377679.72	1232846.45	052° 14' 36.95"	038° 13' 49.84"	Картометрический метод	5.00	–
3986	377699.92	1232848.60	052° 14' 37.60"	038° 13' 49.95"	Картометрический метод	5.00	–
3987	377703.69	1232844.83	052° 14' 37.72"	038° 13' 49.75"	Картометрический метод	5.00	–
3988	377704.63	1232830.42	052° 14' 37.75"	038° 13' 48.99"	Картометрический метод	5.00	–
3989	377706.65	1232812.78	052° 14' 37.82"	038° 13' 48.06"	Картометрический метод	5.00	–
3990	377714.73	1232801.47	052° 14' 38.08"	038° 13' 47.47"	Картометрический метод	5.00	–
3991	377715.98	1232781.91	052° 14' 38.11"	038° 13' 46.43"	Картометрический метод	5.00	–
3992	377717.56	1232758.91	052° 14' 38.16"	038° 13' 45.22"	Картометрический метод	5.00	–
3993	377716.75	1232735.07	052° 14' 38.13"	038° 13' 43.97"	Картометрический метод	5.00	–
3994	377713.66	1232720.12	052° 14' 38.03"	038° 13' 43.18"	Картометрический метод	5.00	–
3995	377703.29	1232709.89	052° 14' 37.70"	038° 13' 42.64"	Картометрический метод	5.00	–
3996	377690.22	1232706.79	052° 14' 37.27"	038° 13' 42.48"	Картометрический метод	5.00	–
3997	377667.39	1232708.76	052° 14' 36.53"	038° 13' 42.59"	Картометрический метод	5.00	–
3998	377650.68	1232710.30	052° 14' 35.99"	038° 13' 42.67"	Картометрический метод	5.00	–
3999	377610.94	1232717.20	052° 14' 34.71"	038° 13' 43.04"	Картометрический метод	5.00	–

4000	377617.02	1232700.67	052° 14' 34.90"	038° 13' 42.17"	Картометрический метод	5.00	–
4001	377630.87	1232663.10	052° 14' 35.35"	038° 13' 40.19"	Картометрический метод	5.00	–
4002	377631.73	1232660.68	052° 14' 35.38"	038° 13' 40.06"	Картометрический метод	5.00	–
4003	377642.46	1232657.65	052° 14' 35.72"	038° 13' 39.90"	Картометрический метод	5.00	–
4004	377648.21	1232642.15	052° 14' 35.91"	038° 13' 39.08"	Картометрический метод	5.00	–
4005	377652.25	1232624.51	052° 14' 36.03"	038° 13' 38.15"	Картометрический метод	5.00	–
4006	377678.38	1232607.42	052° 14' 36.88"	038° 13' 37.25"	Картометрический метод	5.00	–
4007	377711.77	1232578.05	052° 14' 37.96"	038° 13' 35.69"	Картометрический метод	5.00	–
4008	377724.16	1232555.69	052° 14' 38.35"	038° 13' 34.51"	Картометрический метод	5.00	–
4009	377739.51	1232537.38	052° 14' 38.85"	038° 13' 33.54"	Картометрический метод	5.00	–
4010	377751.36	1232508.69	052° 14' 39.23"	038° 13' 32.03"	Картометрический метод	5.00	–
4011	377760.25	1232485.53	052° 14' 39.51"	038° 13' 30.81"	Картометрический метод	5.00	–
4012	377768.33	1232479.06	052° 14' 39.77"	038° 13' 30.46"	Картометрический метод	5.00	–
4013	377768.06	1232470.85	052° 14' 39.76"	038° 13' 30.03"	Картометрический метод	5.00	–
4014	377762.41	1232463.85	052° 14' 39.58"	038° 13' 29.66"	Картометрический метод	5.00	–
4015	377764.29	1232448.90	052° 14' 39.64"	038° 13' 28.87"	Картометрический метод	5.00	–
4016	377770.62	1232432.06	052° 14' 39.84"	038° 13' 27.99"	Картометрический метод	5.00	–
4017	377766.99	1232413.21	052° 14' 39.72"	038° 13' 26.99"	Картометрический метод	5.00	–
4018	377769.81	1232402.57	052° 14' 39.81"	038° 13' 26.43"	Картометрический метод	5.00	–
4019	377800.52	1232388.70	052° 14' 40.80"	038° 13' 25.69"	Картометрический метод	5.00	–
4020	377818.97	1232386.14	052° 14' 41.40"	038° 13' 25.56"	Картометрический метод	5.00	–
4021	377835.13	1232366.08	052° 14' 41.92"	038° 13' 24.50"	Картометрический метод	5.00	–
4022	377845.50	1232351.13	052° 14' 42.26"	038° 13' 23.71"	Картометрический метод	5.00	–
4023	377855.06	1232329.98	052° 14' 42.56"	038° 13' 22.59"	Картометрический метод	5.00	–
4024	377853.44	1232314.36	052° 14' 42.51"	038° 13' 21.77"	Картометрический метод	5.00	–
4025	377830.01	1232277.06	052° 14' 41.75"	038° 13' 19.81"	Картометрический метод	5.00	–
4026	377829.47	1232262.92	052° 14' 41.73"	038° 13' 19.06"	Картометрический метод	5.00	–
4027	377819.64	1232230.87	052° 14' 41.40"	038° 13' 17.37"	Картометрический метод	5.00	–
4028	377830.01	1232227.23	052° 14' 41.74"	038° 13' 17.18"	Картометрический метод	5.00	–
4029	377848.33	1232222.92	052° 14' 42.33"	038° 13' 16.95"	Картометрический метод	5.00	–
4030	377858.09	1232207.64	052° 14' 42.65"	038° 13' 16.14"	Картометрический метод	5.00	–
4031	377865.70	1232190.26	052° 14' 42.89"	038° 13' 15.22"	Картометрический метод	5.00	–
4032	377871.94	1232182.59	052° 14' 43.09"	038° 13' 14.82"	Картометрический метод	5.00	–
4033	377869.42	1232174.09	052° 14' 43.01"	038° 13' 14.37"	Картометрический метод	5.00	–
4034	377871.95	1232172.26	052° 14' 43.09"	038° 13' 14.27"	Картометрический метод	5.00	–
4035	377885.43	1232160.74	052° 14' 43.53"	038° 13' 13.66"	Картометрический метод	5.00	–
4036	377884.33	1232148.66	052° 14' 43.49"	038° 13' 13.03"	Картометрический метод	5.00	–
4037	377894.48	1232145.52	052° 14' 43.82"	038° 13' 12.86"	Картометрический метод	5.00	–

4038	377899.73	1232139.77	052° 14' 43.99"	038° 13' 12.56"	Картометрический метод	5.00	–
4039	377906.01	1232140.00	052° 14' 44.19"	038° 13' 12.57"	Картометрический метод	5.00	–
4040	377916.41	1232143.98	052° 14' 44.53"	038° 13' 12.77"	Картометрический метод	5.00	–
4041	377928.13	1232152.45	052° 14' 44.91"	038° 13' 13.22"	Картометрический метод	5.00	–
4042	377935.62	1232162.46	052° 14' 45.15"	038° 13' 13.74"	Картометрический метод	5.00	–
4043	377941.70	1232160.43	052° 14' 45.35"	038° 13' 13.64"	Картометрический метод	5.00	–
4044	377943.73	1232155.89	052° 14' 45.41"	038° 13' 13.40"	Картометрический метод	5.00	–
4045	377953.57	1232153.56	052° 14' 45.73"	038° 13' 13.27"	Картометрический метод	5.00	–
4046	377962.23	1232149.27	052° 14' 46.01"	038° 13' 13.04"	Картометрический метод	5.00	–
4047	377975.14	1232152.18	052° 14' 46.43"	038° 13' 13.20"	Картометрический метод	5.00	–
4048	377975.19	1232157.38	052° 14' 46.43"	038° 13' 13.47"	Картометрический метод	5.00	–
4049	377978.70	1232160.58	052° 14' 46.54"	038° 13' 13.64"	Картометрический метод	5.00	–
4050	377987.23	1232155.30	052° 14' 46.82"	038° 13' 13.36"	Картометрический метод	5.00	–
4051	377996.18	1232158.79	052° 14' 47.11"	038° 13' 13.54"	Картометрический метод	5.00	–
4052	378002.97	1232157.07	052° 14' 47.33"	038° 13' 13.45"	Картометрический метод	5.00	–
4053	378013.20	1232132.88	052° 14' 47.66"	038° 13' 12.17"	Картометрический метод	5.00	–
4054	378013.36	1232126.55	052° 14' 47.66"	038° 13' 11.84"	Картометрический метод	5.00	–
4055	378010.55	1232117.11	052° 14' 47.57"	038° 13' 11.34"	Картометрический метод	5.00	–
4056	378003.84	1232110.81	052° 14' 47.35"	038° 13' 11.01"	Картометрический метод	5.00	–
4057	377996.47	1232105.02	052° 14' 47.11"	038° 13' 10.71"	Картометрический метод	5.00	–
4058	377994.48	1232098.69	052° 14' 47.05"	038° 13' 10.37"	Картометрический метод	5.00	–
4059	377993.61	1232086.36	052° 14' 47.02"	038° 13' 09.72"	Картометрический метод	5.00	–
4060	377991.97	1232077.38	052° 14' 46.96"	038° 13' 09.25"	Картометрический метод	5.00	–
4061	377984.75	1232066.65	052° 14' 46.73"	038° 13' 08.69"	Картометрический метод	5.00	–
4062	377982.73	1232057.81	052° 14' 46.66"	038° 13' 08.22"	Картометрический метод	5.00	–
4063	377986.31	1232050.06	052° 14' 46.78"	038° 13' 07.81"	Картометрический метод	5.00	–
4064	377999.93	1232037.03	052° 14' 47.21"	038° 13' 07.12"	Картометрический метод	5.00	–
4065	378011.12	1232019.21	052° 14' 47.57"	038° 13' 06.18"	Картометрический метод	5.00	–
4066	378024.99	1232015.31	052° 14' 48.02"	038° 13' 05.97"	Картометрический метод	5.00	–
4067	378064.34	1232015.31	052° 14' 49.30"	038° 13' 05.96"	Картометрический метод	5.00	–
4068	378080.87	1232012.99	052° 14' 49.83"	038° 13' 05.84"	Картометрический метод	5.00	–
4069	378089.77	1232003.27	052° 14' 50.12"	038° 13' 05.32"	Картометрический метод	5.00	–
4070	378102.48	1231985.62	052° 14' 50.53"	038° 13' 04.39"	Картометрический метод	5.00	–
4071	378114.85	1231969.36	052° 14' 50.92"	038° 13' 03.53"	Картометрический метод	5.00	–
4072	378127.82	1231952.97	052° 14' 51.34"	038° 13' 02.67"	Картометрический метод	5.00	–
4073	378136.14	1231949.45	052° 14' 51.61"	038° 13' 02.48"	Картометрический метод	5.00	–
4074	378146.12	1231942.12	052° 14' 51.93"	038° 13' 02.09"	Картометрический метод	5.00	–
4075	378162.44	1231912.81	052° 14' 52.46"	038° 13' 00.54"	Картометрический метод	5.00	–

4076	378180.42	1231892.70	052° 14' 53.04"	038° 12' 59.48"	Картометрический метод	5.00	–
4077	378189.52	1231881.79	052° 14' 53.33"	038° 12' 58.90"	Картометрический метод	5.00	–
4078	378204.04	1231869.38	052° 14' 53.80"	038° 12' 58.25"	Картометрический метод	5.00	–
4079	378217.29	1231862.91	052° 14' 54.23"	038° 12' 57.90"	Картометрический метод	5.00	–
4080	378240.49	1231847.95	052° 14' 54.98"	038° 12' 57.11"	Картометрический метод	5.00	–
4081	378249.83	1231843.45	052° 14' 55.28"	038° 12' 56.87"	Картометрический метод	5.00	–
4082	378260.58	1231842.95	052° 14' 55.62"	038° 12' 56.84"	Картометрический метод	5.00	–
4083	378278.97	1231850.33	052° 14' 56.22"	038° 12' 57.23"	Картометрический метод	5.00	–
4084	378296.53	1231856.49	052° 14' 56.79"	038° 12' 57.55"	Картометрический метод	5.00	–
4085	378313.94	1231859.61	052° 14' 57.35"	038° 12' 57.71"	Картометрический метод	5.00	–
4086	378328.53	1231859.07	052° 14' 57.82"	038° 12' 57.68"	Картометрический метод	5.00	–
4087	378339.77	1231853.99	052° 14' 58.19"	038° 12' 57.41"	Картометрический метод	5.00	–
4088	378353.74	1231842.52	052° 14' 58.64"	038° 12' 56.80"	Картометрический метод	5.00	–
4089	378365.53	1231830.27	052° 14' 59.02"	038° 12' 56.15"	Картометрический метод	5.00	–
4090	378371.46	1231819.11	052° 14' 59.21"	038° 12' 55.56"	Картометрический метод	5.00	–
4091	378374.04	1231802.42	052° 14' 59.29"	038° 12' 54.68"	Картометрический метод	5.00	–
4092	378374.39	1231786.16	052° 14' 59.30"	038° 12' 53.83"	Картометрический метод	5.00	–
4093	378381.02	1231766.40	052° 14' 59.51"	038° 12' 52.78"	Картометрический метод	5.00	–
4094	378386.82	1231751.88	052° 14' 59.70"	038° 12' 52.02"	Картометрический метод	5.00	–
4095	378395.23	1231736.91	052° 14' 59.97"	038° 12' 51.23"	Картометрический метод	5.00	–
4096	378405.05	1231724.84	052° 15' 00.28"	038° 12' 50.59"	Картометрический метод	5.00	–
4097	378416.54	1231715.48	052° 15' 00.65"	038° 12' 50.09"	Картометрический метод	5.00	–
4098	378424.77	1231714.91	052° 15' 00.92"	038° 12' 50.06"	Картометрический метод	5.00	–
4099	378428.36	1231711.24	052° 15' 01.04"	038° 12' 49.87"	Картометрический метод	5.00	–
4100	378428.27	1231700.30	052° 15' 01.03"	038° 12' 49.29"	Картометрический метод	5.00	–
4101	378437.52	1231693.05	052° 15' 01.33"	038° 12' 48.90"	Картометрический метод	5.00	–
4102	378449.83	1231687.12	052° 15' 01.73"	038° 12' 48.59"	Картометрический метод	5.00	–
4103	378467.00	1231681.49	052° 15' 02.28"	038° 12' 48.29"	Картометрический метод	5.00	–
4104	378477.63	1231680.13	052° 15' 02.63"	038° 12' 48.22"	Картометрический метод	5.00	–
4105	378496.10	1231682.70	052° 15' 03.23"	038° 12' 48.35"	Картометрический метод	5.00	–
4106	378508.02	1231686.41	052° 15' 03.61"	038° 12' 48.54"	Картометрический метод	5.00	–
4107	378524.05	1231697.73	052° 15' 04.13"	038° 12' 49.13"	Картометрический метод	5.00	–
4108	378544.58	1231699.22	052° 15' 04.80"	038° 12' 49.21"	Картометрический метод	5.00	–
4109	378554.20	1231694.04	052° 15' 05.11"	038° 12' 48.93"	Картометрический метод	5.00	–
4110	378579.47	1231693.60	052° 15' 05.92"	038° 12' 48.91"	Картометрический метод	5.00	–
4111	378585.99	1231687.81	052° 15' 06.13"	038° 12' 48.60"	Картометрический метод	5.00	–
4112	378605.43	1231684.45	052° 15' 06.76"	038° 12' 48.42"	Картометрический метод	5.00	–
4113	378616.31	1231686.34	052° 15' 07.11"	038° 12' 48.52"	Картометрический метод	5.00	–

4114	378627.78	1231680.87	052° 15' 07.49"	038° 12' 48.23"	Картометрический метод	5.00	–
4115	378630.23	1231673.81	052° 15' 07.56"	038° 12' 47.85"	Картометрический метод	5.00	–
4116	378639.41	1231671.51	052° 15' 07.86"	038° 12' 47.73"	Картометрический метод	5.00	–
4117	378642.34	1231664.70	052° 15' 07.95"	038° 12' 47.37"	Картометрический метод	5.00	–
4118	378646.75	1231661.36	052° 15' 08.10"	038° 12' 47.19"	Картометрический метод	5.00	–
4119	378649.95	1231656.21	052° 15' 08.20"	038° 12' 46.92"	Картометрический метод	5.00	–
4120	378651.93	1231643.88	052° 15' 08.26"	038° 12' 46.27"	Картометрический метод	5.00	–
4121	378658.83	1231632.59	052° 15' 08.48"	038° 12' 45.67"	Картометрический метод	5.00	–
4122	378664.96	1231617.30	052° 15' 08.68"	038° 12' 44.87"	Картометрический метод	5.00	–
4123	378667.82	1231606.33	052° 15' 08.77"	038° 12' 44.29"	Картометрический метод	5.00	–
4124	378668.05	1231589.04	052° 15' 08.78"	038° 12' 43.38"	Картометрический метод	5.00	–
4125	378668.25	1231574.54	052° 15' 08.78"	038° 12' 42.61"	Картометрический метод	5.00	–
4126	378669.87	1231562.03	052° 15' 08.83"	038° 12' 41.95"	Картометрический метод	5.00	–
4127	378675.40	1231552.87	052° 15' 09.01"	038° 12' 41.47"	Картометрический метод	5.00	–
4128	378675.13	1231544.16	052° 15' 09.00"	038° 12' 41.01"	Картометрический метод	5.00	–
4129	378680.94	1231532.26	052° 15' 09.19"	038° 12' 40.38"	Картометрический метод	5.00	–
4130	378681.49	1231514.97	052° 15' 09.20"	038° 12' 39.47"	Картометрический метод	5.00	–
4131	378688.54	1231507.67	052° 15' 09.43"	038° 12' 39.08"	Картометрический метод	5.00	–
4132	378696.13	1231502.32	052° 15' 09.67"	038° 12' 38.80"	Картометрический метод	5.00	–
4133	378705.09	1231499.65	052° 15' 09.96"	038° 12' 38.66"	Картометрический метод	5.00	–
4134	378713.48	1231499.65	052° 15' 10.24"	038° 12' 38.66"	Картометрический метод	5.00	–
4135	378726.36	1231504.20	052° 15' 10.65"	038° 12' 38.89"	Картометрический метод	5.00	–
4136	378738.66	1231505.75	052° 15' 11.05"	038° 12' 38.97"	Картометрический метод	5.00	–
4137	378744.48	1231507.55	052° 15' 11.24"	038° 12' 39.07"	Картометрический метод	5.00	–
4138	378749.11	1231511.47	052° 15' 11.39"	038° 12' 39.27"	Картометрический метод	5.00	–
4139	378749.94	1231514.31	052° 15' 11.42"	038° 12' 39.42"	Картометрический метод	5.00	–
4140	378747.13	1231521.57	052° 15' 11.33"	038° 12' 39.80"	Картометрический метод	5.00	–
4141	378752.12	1231536.17	052° 15' 11.49"	038° 12' 40.57"	Картометрический метод	5.00	–
4142	378759.38	1231545.75	052° 15' 11.73"	038° 12' 41.08"	Картометрический метод	5.00	–
4143	378767.30	1231557.86	052° 15' 11.98"	038° 12' 41.71"	Картометрический метод	5.00	–
4144	378772.18	1231568.32	052° 15' 12.14"	038° 12' 42.26"	Картометрический метод	5.00	–
4145	378778.35	1231573.08	052° 15' 12.34"	038° 12' 42.51"	Картометрический метод	5.00	–
4146	378789.04	1231577.46	052° 15' 12.69"	038° 12' 42.74"	Картометрический метод	5.00	–
4147	378798.72	1231579.48	052° 15' 13.00"	038° 12' 42.85"	Картометрический метод	5.00	–
4148	378825.65	1231577.14	052° 15' 13.87"	038° 12' 42.72"	Картометрический метод	5.00	–
4149	378834.94	1231572.38	052° 15' 14.17"	038° 12' 42.47"	Картометрический метод	5.00	–
4150	378847.36	1231562.09	052° 15' 14.57"	038° 12' 41.92"	Картометрический метод	5.00	–
4151	378856.01	1231553.25	052° 15' 14.85"	038° 12' 41.45"	Картометрический метод	5.00	–

4152	378863.98	1231541.57	052° 15' 15.11"	038° 12' 40.84"	Картометрический метод	5.00	–
4153	378876.35	1231529.51	052° 15' 15.51"	038° 12' 40.20"	Картометрический метод	5.00	–
4154	378883.50	1231520.12	052° 15' 15.74"	038° 12' 39.70"	Картометрический метод	5.00	–
4155	378890.02	1231506.02	052° 15' 15.95"	038° 12' 38.96"	Картометрический метод	5.00	–
4156	378893.01	1231497.45	052° 15' 16.04"	038° 12' 38.50"	Картометрический метод	5.00	–
4157	378891.84	1231488.71	052° 15' 16.00"	038° 12' 38.04"	Картометрический метод	5.00	–
4158	378886.68	1231480.44	052° 15' 15.84"	038° 12' 37.61"	Картометрический метод	5.00	–
4159	378887.31	1231478.33	052° 15' 15.86"	038° 12' 37.50"	Картометрический метод	5.00	–
4160	378901.36	1231470.84	052° 15' 16.31"	038° 12' 37.10"	Картометрический метод	5.00	–
4161	378915.88	1231455.85	052° 15' 16.78"	038° 12' 36.31"	Картометрический метод	5.00	–
4162	378920.66	1231445.70	052° 15' 16.93"	038° 12' 35.77"	Картометрический метод	5.00	–
4163	378926.66	1231439.52	052° 15' 17.13"	038° 12' 35.44"	Картометрический метод	5.00	–
4164	378933.06	1231437.60	052° 15' 17.33"	038° 12' 35.34"	Картометрический метод	5.00	–
4165	378937.78	1231438.12	052° 15' 17.48"	038° 12' 35.37"	Картометрический метод	5.00	–
4166	378945.92	1231442.84	052° 15' 17.75"	038° 12' 35.61"	Картометрический метод	5.00	–
4167	378956.88	1231449.50	052° 15' 18.10"	038° 12' 35.96"	Картометрический метод	5.00	–
4168	378973.03	1231456.67	052° 15' 18.63"	038° 12' 36.34"	Картометрический метод	5.00	–
4169	378986.98	1231463.11	052° 15' 19.08"	038° 12' 36.67"	Картометрический метод	5.00	–
4170	379018.07	1231467.44	052° 15' 20.09"	038° 12' 36.90"	Картометрический метод	5.00	–
4171	379038.57	1231472.50	052° 15' 20.75"	038° 12' 37.16"	Картометрический метод	5.00	–
4172	379065.40	1231484.27	052° 15' 21.62"	038° 12' 37.78"	Картометрический метод	5.00	–
4173	379072.88	1231487.88	052° 15' 21.86"	038° 12' 37.96"	Картометрический метод	5.00	–
4174	379077.91	1231491.75	052° 15' 22.03"	038° 12' 38.17"	Картометрический метод	5.00	–
4175	379088.16	1231493.64	052° 15' 22.36"	038° 12' 38.26"	Картометрический метод	5.00	–
4176	379091.95	1231495.77	052° 15' 22.48"	038° 12' 38.38"	Картометрический метод	5.00	–
4177	379096.49	1231502.45	052° 15' 22.63"	038° 12' 38.73"	Картометрический метод	5.00	–
4178	379105.25	1231502.89	052° 15' 22.91"	038° 12' 38.75"	Картометрический метод	5.00	–
4179	379122.90	1231498.38	052° 15' 23.48"	038° 12' 38.51"	Картометрический метод	5.00	–
4180	379138.95	1231486.78	052° 15' 24.00"	038° 12' 37.89"	Картометрический метод	5.00	–
4181	379147.03	1231474.80	052° 15' 24.26"	038° 12' 37.26"	Картометрический метод	5.00	–
4182	379160.00	1231460.55	052° 15' 24.68"	038° 12' 36.51"	Картометрический метод	5.00	–
4183	379167.94	1231450.10	052° 15' 24.93"	038° 12' 35.95"	Картометрический метод	5.00	–
4184	379169.75	1231444.10	052° 15' 24.99"	038° 12' 35.64"	Картометрический метод	5.00	–
4185	379168.56	1231438.42	052° 15' 24.95"	038° 12' 35.34"	Картометрический метод	5.00	–
4186	379163.07	1231433.64	052° 15' 24.77"	038° 12' 35.09"	Картометрический метод	5.00	–
4187	379164.56	1231423.30	052° 15' 24.82"	038° 12' 34.54"	Картометрический метод	5.00	–
4188	379163.83	1231415.33	052° 15' 24.80"	038° 12' 34.12"	Картометрический метод	5.00	–
4189	379160.68	1231406.18	052° 15' 24.69"	038° 12' 33.64"	Картометрический метод	5.00	–

4190	379160.73	1231401.82	052° 15' 24.69"	038° 12' 33.41"	Картометрический метод	5.00	–
4191	379163.41	1231397.55	052° 15' 24.78"	038° 12' 33.18"	Картометрический метод	5.00	–
4192	379178.38	1231388.17	052° 15' 25.26"	038° 12' 32.69"	Картометрический метод	5.00	–
4193	379184.10	1231387.70	052° 15' 25.45"	038° 12' 32.66"	Картометрический метод	5.00	–
4194	379189.44	1231389.50	052° 15' 25.62"	038° 12' 32.75"	Картометрический метод	5.00	–
4195	379199.03	1231397.23	052° 15' 25.93"	038° 12' 33.16"	Картометрический метод	5.00	–
4196	379209.34	1231402.69	052° 15' 26.27"	038° 12' 33.45"	Картометрический метод	5.00	–
4197	379220.71	1231404.40	052° 15' 26.63"	038° 12' 33.53"	Картометрический метод	5.00	–
4198	379240.80	1231411.85	052° 15' 27.29"	038° 12' 33.92"	Картометрический метод	5.00	–
4199	379254.95	1231418.31	052° 15' 27.74"	038° 12' 34.26"	Картометрический метод	5.00	–
4200	379261.13	1231423.90	052° 15' 27.94"	038° 12' 34.55"	Картометрический метод	5.00	–
4201	379268.36	1231434.62	052° 15' 28.18"	038° 12' 35.12"	Картометрический метод	5.00	–
4202	379278.35	1231440.71	052° 15' 28.50"	038° 12' 35.44"	Картометрический метод	5.00	–
4203	379290.90	1231444.48	052° 15' 28.91"	038° 12' 35.63"	Картометрический метод	5.00	–
4204	379313.81	1231444.58	052° 15' 29.65"	038° 12' 35.63"	Картометрический метод	5.00	–
4205	379324.32	1231447.03	052° 15' 29.99"	038° 12' 35.76"	Картометрический метод	5.00	–
4206	379329.08	1231444.14	052° 15' 30.15"	038° 12' 35.61"	Картометрический метод	5.00	–
4207	379335.41	1231435.41	052° 15' 30.35"	038° 12' 35.15"	Картометрический метод	5.00	–
4208	379342.69	1231423.37	052° 15' 30.58"	038° 12' 34.51"	Картометрический метод	5.00	–
4209	379347.12	1231411.29	052° 15' 30.72"	038° 12' 33.87"	Картометрический метод	5.00	–
4210	379352.95	1231399.37	052° 15' 30.91"	038° 12' 33.24"	Картометрический метод	5.00	–
4211	379360.64	1231387.96	052° 15' 31.16"	038° 12' 32.64"	Картометрический метод	5.00	–
4212	379373.65	1231372.26	052° 15' 31.58"	038° 12' 31.81"	Картометрический метод	5.00	–
4213	379375.67	1231364.66	052° 15' 31.64"	038° 12' 31.41"	Картометрический метод	5.00	–
4214	379373.41	1231353.82	052° 15' 31.57"	038° 12' 30.84"	Картометрический метод	5.00	–
4215	379369.88	1231340.71	052° 15' 31.45"	038° 12' 30.15"	Картометрический метод	5.00	–
4216	379369.76	1231330.79	052° 15' 31.45"	038° 12' 29.62"	Картометрический метод	5.00	–
4217	379372.73	1231326.30	052° 15' 31.54"	038° 12' 29.39"	Картометрический метод	5.00	–
4218	379388.09	1231323.47	052° 15' 32.04"	038° 12' 29.23"	Картометрический метод	5.00	–
4219	379393.40	1231316.84	052° 15' 32.21"	038° 12' 28.88"	Картометрический метод	5.00	–
4220	379396.85	1231303.27	052° 15' 32.32"	038° 12' 28.17"	Картометрический метод	5.00	–
4221	379401.38	1231294.16	052° 15' 32.47"	038° 12' 27.69"	Картометрический метод	5.00	–
4222	379411.97	1231287.86	052° 15' 32.81"	038° 12' 27.35"	Картометрический метод	5.00	–
4223	379427.38	1231284.79	052° 15' 33.31"	038° 12' 27.19"	Картометрический метод	5.00	–
4224	379442.46	1231284.79	052° 15' 33.79"	038° 12' 27.18"	Картометрический метод	5.00	–
4225	379460.32	1231290.96	052° 15' 34.37"	038° 12' 27.50"	Картометрический метод	5.00	–
4226	379484.64	1231304.90	052° 15' 35.16"	038° 12' 28.23"	Картометрический метод	5.00	–
4227	379494.89	1231305.52	052° 15' 35.49"	038° 12' 28.27"	Картометрический метод	5.00	–

4228	379513.08	1231303.29	052° 15' 36.08"	038° 12' 28.14"	Картометрический метод	5.00	–
4229	379526.40	1231300.60	052° 15' 36.51"	038° 12' 28.00"	Картометрический метод	5.00	–
4230	379534.60	1231290.07	052° 15' 36.78"	038° 12' 27.44"	Картометрический метод	5.00	–
4231	379544.90	1231272.74	052° 15' 37.11"	038° 12' 26.53"	Картометрический метод	5.00	–
4232	379548.69	1231252.83	052° 15' 37.23"	038° 12' 25.48"	Картометрический метод	5.00	–
4233	379553.05	1231230.76	052° 15' 37.37"	038° 12' 24.31"	Картометрический метод	5.00	–
4234	379556.29	1231226.58	052° 15' 37.47"	038° 12' 24.09"	Картометрический метод	5.00	–
4235	379566.52	1231224.42	052° 15' 37.80"	038° 12' 23.98"	Картометрический метод	5.00	–
4236	379570.97	1231221.30	052° 15' 37.94"	038° 12' 23.81"	Картометрический метод	5.00	–
4237	379572.69	1231214.28	052° 15' 38.00"	038° 12' 23.44"	Картометрический метод	5.00	–
4238	379570.58	1231207.25	052° 15' 37.93"	038° 12' 23.07"	Картометрический метод	5.00	–
4239	379560.95	1231203.39	052° 15' 37.62"	038° 12' 22.87"	Картометрический метод	5.00	–
4240	379551.68	1231199.92	052° 15' 37.32"	038° 12' 22.69"	Картометрический метод	5.00	–
4241	379541.70	1231192.80	052° 15' 36.99"	038° 12' 22.31"	Картометрический метод	5.00	–
4242	379534.82	1231180.72	052° 15' 36.77"	038° 12' 21.68"	Картометрический метод	5.00	–
4243	379532.55	1231170.97	052° 15' 36.69"	038° 12' 21.16"	Картометрический метод	5.00	–
4244	379533.82	1231166.17	052° 15' 36.73"	038° 12' 20.91"	Картометрический метод	5.00	–
4245	379540.91	1231161.11	052° 15' 36.96"	038° 12' 20.64"	Картометрический метод	5.00	–
4246	379563.01	1231150.27	052° 15' 37.68"	038° 12' 20.07"	Картометрический метод	5.00	–
4247	379570.27	1231142.01	052° 15' 37.91"	038° 12' 19.63"	Картометрический метод	5.00	–
4248	379578.10	1231136.99	052° 15' 38.16"	038° 12' 19.36"	Картометрический метод	5.00	–
4249	379590.33	1231141.77	052° 15' 38.56"	038° 12' 19.61"	Картометрический метод	5.00	–
4250	379605.47	1231138.09	052° 15' 39.05"	038° 12' 19.42"	Картометрический метод	5.00	–
4251	379621.01	1231140.05	052° 15' 39.55"	038° 12' 19.52"	Картометрический метод	5.00	–
4252	379633.73	1231144.11	052° 15' 39.96"	038° 12' 19.73"	Картометрический метод	5.00	–
4253	379640.33	1231147.91	052° 15' 40.18"	038° 12' 19.93"	Картометрический метод	5.00	–
4254	379652.85	1231167.37	052° 15' 40.59"	038° 12' 20.95"	Картометрический метод	5.00	–
4255	379655.34	1231179.47	052° 15' 40.67"	038° 12' 21.59"	Картометрический метод	5.00	–
4256	379656.28	1231190.63	052° 15' 40.70"	038° 12' 22.18"	Картометрический метод	5.00	–
4257	379659.79	1231198.28	052° 15' 40.81"	038° 12' 22.58"	Картометрический метод	5.00	–
4258	379667.29	1231203.35	052° 15' 41.06"	038° 12' 22.84"	Картометрический метод	5.00	–
4259	379678.41	1231202.92	052° 15' 41.42"	038° 12' 22.82"	Картометрический метод	5.00	–
4260	379695.31	1231210.45	052° 15' 41.96"	038° 12' 23.21"	Картометрический метод	5.00	–
4261	379714.08	1231205.26	052° 15' 42.57"	038° 12' 22.93"	Картометрический метод	5.00	–
4262	379731.05	1231199.21	052° 15' 43.12"	038° 12' 22.61"	Картометрический метод	5.00	–
4263	379737.17	1231193.93	052° 15' 43.32"	038° 12' 22.33"	Картометрический метод	5.00	–
4264	379743.46	1231195.23	052° 15' 43.52"	038° 12' 22.40"	Картометрический метод	5.00	–
4265	379749.60	1231191.14	052° 15' 43.72"	038° 12' 22.18"	Картометрический метод	5.00	–

4266	379758.68	1231191.49	052° 15' 44.01"	038° 12' 22.20"	Картометрический метод	5.00	–
4267	379767.89	1231184.77	052° 15' 44.31"	038° 12' 21.84"	Картометрический метод	5.00	–
4268	379767.89	1231177.20	052° 15' 44.31"	038° 12' 21.44"	Картометрический метод	5.00	–
4269	379762.20	1231165.99	052° 15' 44.12"	038° 12' 20.85"	Картометрический метод	5.00	–
4270	379765.42	1231163.15	052° 15' 44.23"	038° 12' 20.70"	Картометрический метод	5.00	–
4271	379770.92	1231163.37	052° 15' 44.41"	038° 12' 20.71"	Картометрический метод	5.00	–
4272	379784.68	1231168.93	052° 15' 44.85"	038° 12' 21.01"	Картометрический метод	5.00	–
4273	379795.06	1231176.27	052° 15' 45.19"	038° 12' 21.39"	Картометрический метод	5.00	–
4274	379812.15	1231186.96	052° 15' 45.74"	038° 12' 21.95"	Картометрический метод	5.00	–
4275	379825.76	1231184.51	052° 15' 46.18"	038° 12' 21.82"	Картометрический метод	5.00	–
4276	379839.16	1231191.80	052° 15' 46.62"	038° 12' 22.20"	Картометрический метод	5.00	–
4277	379845.17	1231199.29	052° 15' 46.81"	038° 12' 22.59"	Картометрический метод	5.00	–
4278	379844.08	1231215.78	052° 15' 46.78"	038° 12' 23.46"	Картометрический метод	5.00	–
4279	379850.15	1231224.95	052° 15' 46.98"	038° 12' 23.95"	Картометрический метод	5.00	–
4280	379866.82	1231229.91	052° 15' 47.52"	038° 12' 24.20"	Картометрический метод	5.00	–
4281	379877.50	1231234.59	052° 15' 47.86"	038° 12' 24.45"	Картометрический метод	5.00	–
4282	379885.20	1231232.22	052° 15' 48.11"	038° 12' 24.32"	Картометрический метод	5.00	–
4283	379895.50	1231214.15	052° 15' 48.44"	038° 12' 23.37"	Картометрический метод	5.00	–
4284	379904.32	1231209.77	052° 15' 48.73"	038° 12' 23.13"	Картометрический метод	5.00	–
4285	379929.84	1231204.08	052° 15' 49.55"	038° 12' 22.83"	Картометрический метод	5.00	–
4286	379939.37	1231190.42	052° 15' 49.86"	038° 12' 22.11"	Картометрический метод	5.00	–
4287	379944.74	1231189.54	052° 15' 50.03"	038° 12' 22.06"	Картометрический метод	5.00	–
4288	379949.73	1231187.98	052° 15' 50.19"	038° 12' 21.98"	Картометрический метод	5.00	–
4289	379953.45	1231184.92	052° 15' 50.31"	038° 12' 21.81"	Картометрический метод	5.00	–
4290	379959.22	1231185.27	052° 15' 50.50"	038° 12' 21.83"	Картометрический метод	5.00	–
4291	379965.51	1231182.07	052° 15' 50.70"	038° 12' 21.66"	Картометрический метод	5.00	–
4292	379968.01	1231176.60	052° 15' 50.78"	038° 12' 21.37"	Картометрический метод	5.00	–
4293	379969.10	1231168.41	052° 15' 50.82"	038° 12' 20.94"	Картометрический метод	5.00	–
4294	379978.16	1231161.15	052° 15' 51.11"	038° 12' 20.56"	Картометрический метод	5.00	–
4295	379985.57	1231149.44	052° 15' 51.35"	038° 12' 19.94"	Картометрический метод	5.00	–
4296	379995.72	1231145.22	052° 15' 51.68"	038° 12' 19.71"	Картометрический метод	5.00	–
4297	380002.88	1231146.56	052° 15' 51.91"	038° 12' 19.78"	Картометрический метод	5.00	–
4298	380038.65	1231167.16	052° 15' 53.07"	038° 12' 20.86"	Картометрический метод	5.00	–
4299	380052.07	1231168.80	052° 15' 53.50"	038° 12' 20.94"	Картометрический метод	5.00	–
4300	380067.53	1231158.10	052° 15' 54.00"	038° 12' 20.38"	Картометрический метод	5.00	–
4301	380078.38	1231144.68	052° 15' 54.35"	038° 12' 19.67"	Картометрический метод	5.00	–
4302	380094.69	1231132.74	052° 15' 54.88"	038° 12' 19.03"	Картометрический метод	5.00	–
4303	380114.67	1231141.40	052° 15' 55.52"	038° 12' 19.49"	Картометрический метод	5.00	–

4304	380132.34	1231142.54	052° 15' 56.10"	038° 12' 19.54"	Картометрический метод	5.00	–
4305	380153.83	1231138.60	052° 15' 56.79"	038° 12' 19.33"	Картометрический метод	5.00	–
4306	380167.90	1231133.91	052° 15' 57.25"	038° 12' 19.08"	Картометрический метод	5.00	–
4307	380192.72	1231134.92	052° 15' 58.05"	038° 12' 19.13"	Картометрический метод	5.00	–
4308	380205.73	1231130.48	052° 15' 58.47"	038° 12' 18.89"	Картометрический метод	5.00	–
4309	380214.94	1231121.35	052° 15' 58.77"	038° 12' 18.41"	Картометрический метод	5.00	–
4310	380225.19	1231115.88	052° 15' 59.10"	038° 12' 18.12"	Картометрический метод	5.00	–
4311	380243.17	1231116.98	052° 15' 59.68"	038° 12' 18.17"	Картометрический метод	5.00	–
4312	380256.26	1231112.36	052° 16' 00.10"	038° 12' 17.93"	Картометрический метод	5.00	–
4313	380274.14	1231095.95	052° 16' 00.68"	038° 12' 17.06"	Картометрический метод	5.00	–
4314	380288.42	1231079.82	052° 16' 01.14"	038° 12' 16.20"	Картометрический метод	5.00	–
4315	380306.84	1231065.61	052° 16' 01.73"	038° 12' 15.45"	Картометрический метод	5.00	–
4316	380321.00	1231056.75	052° 16' 02.19"	038° 12' 14.98"	Картометрический метод	5.00	–
4317	380335.25	1231042.90	052° 16' 02.65"	038° 12' 14.25"	Картометрический метод	5.00	–
4318	380346.72	1231033.45	052° 16' 03.02"	038° 12' 13.75"	Картометрический метод	5.00	–
4319	380358.74	1231038.84	052° 16' 03.41"	038° 12' 14.03"	Картометрический метод	5.00	–
4320	380368.05	1231040.92	052° 16' 03.71"	038° 12' 14.14"	Картометрический метод	5.00	–
4321	380381.65	1231037.39	052° 16' 04.15"	038° 12' 13.95"	Картометрический метод	5.00	–
4322	380393.16	1231031.99	052° 16' 04.52"	038° 12' 13.66"	Картометрический метод	5.00	–
4323	380408.30	1231026.98	052° 16' 05.01"	038° 12' 13.39"	Картометрический метод	5.00	–
4324	380414.42	1231022.35	052° 16' 05.21"	038° 12' 13.15"	Картометрический метод	5.00	–
4325	380419.05	1231025.83	052° 16' 05.36"	038° 12' 13.33"	Картометрический метод	5.00	–
4326	380422.01	1231044.01	052° 16' 05.46"	038° 12' 14.29"	Картометрический метод	5.00	–
4327	380446.39	1231052.23	052° 16' 06.24"	038° 12' 14.72"	Картометрический метод	5.00	–
4328	380492.18	1231061.79	052° 16' 07.73"	038° 12' 15.21"	Картометрический метод	5.00	–
4329	380504.84	1231060.58	052° 16' 08.14"	038° 12' 15.15"	Картометрический метод	5.00	–
4330	380539.72	1231055.06	052° 16' 09.26"	038° 12' 14.85"	Картометрический метод	5.00	–
4331	380550.22	1231052.23	052° 16' 09.60"	038° 12' 14.70"	Картометрический метод	5.00	–
4332	380563.15	1231051.96	052° 16' 10.02"	038° 12' 14.68"	Картометрический метод	5.00	–
4333	380570.56	1231049.94	052° 16' 10.26"	038° 12' 14.57"	Картометрический метод	5.00	–
4334	380582.27	1231033.24	052° 16' 10.64"	038° 12' 13.69"	Картометрический метод	5.00	–
4335	380589.14	1231018.16	052° 16' 10.86"	038° 12' 12.89"	Картометрический метод	5.00	–
4336	380600.32	1231008.19	052° 16' 11.22"	038° 12' 12.36"	Картометрический метод	5.00	–
4337	380605.84	1231009.67	052° 16' 11.40"	038° 12' 12.44"	Картометрический метод	5.00	–
4338	380615.54	1230992.97	052° 16' 11.71"	038° 12' 11.56"	Картометрический метод	5.00	–
4339	380622.13	1230986.24	052° 16' 11.92"	038° 12' 11.20"	Картометрический метод	5.00	–
4340	380630.35	1230981.80	052° 16' 12.19"	038° 12' 10.97"	Картометрический метод	5.00	–
4341	380633.72	1230969.81	052° 16' 12.29"	038° 12' 10.33"	Картометрический метод	5.00	–

4342	380652.17	1230941.26	052° 16' 12.89"	038° 12' 08.82"	Картометрический метод	5.00	–
4343	380679.91	1230910.56	052° 16' 13.78"	038° 12' 07.20"	Картометрический метод	5.00	–
4344	380691.89	1230905.03	052° 16' 14.17"	038° 12' 06.90"	Картометрический метод	5.00	–
4345	380709.67	1230879.58	052° 16' 14.74"	038° 12' 05.56"	Картометрический метод	5.00	–
4346	380719.37	1230868.94	052° 16' 15.05"	038° 12' 05.00"	Картометрический метод	5.00	–
4347	380731.49	1230847.26	052° 16' 15.44"	038° 12' 03.85"	Картометрический метод	5.00	–
4348	380751.96	1230828.68	052° 16' 16.10"	038° 12' 02.87"	Картометрический метод	5.00	–
4349	380763.27	1230826.39	052° 16' 16.47"	038° 12' 02.74"	Картометрический метод	5.00	–
4350	380775.79	1230835.14	052° 16' 16.87"	038° 12' 03.20"	Картометрический метод	5.00	–
4351	380789.13	1230833.93	052° 16' 17.31"	038° 12' 03.13"	Картометрический метод	5.00	–
4352	380803.67	1230823.16	052° 16' 17.77"	038° 12' 02.56"	Картометрический метод	5.00	–
4353	380821.45	1230794.87	052° 16' 18.35"	038° 12' 01.07"	Картометрический метод	5.00	–
4354	380837.74	1230786.39	052° 16' 18.87"	038° 12' 00.62"	Картометрический метод	5.00	–
4355	380853.23	1230775.75	052° 16' 19.37"	038° 12' 00.05"	Картометрический метод	5.00	–
4356	380880.43	1230752.05	052° 16' 20.25"	038° 11' 58.80"	Картометрический метод	5.00	–
4357	380893.50	1230747.07	052° 16' 20.67"	038° 11' 58.53"	Картометрический метод	5.00	–
4358	380906.02	1230746.12	052° 16' 21.08"	038° 11' 58.48"	Картометрический метод	5.00	–
4359	380914.24	1230738.58	052° 16' 21.34"	038° 11' 58.08"	Картометрический метод	5.00	–
4360	380921.24	1230738.72	052° 16' 21.57"	038° 11' 58.09"	Картометрический метод	5.00	–
4361	380929.32	1230743.03	052° 16' 21.83"	038° 11' 58.31"	Картометрический метод	5.00	–
4362	380951.81	1230739.66	052° 16' 22.56"	038° 11' 58.13"	Картометрический метод	5.00	–
4363	380980.09	1230730.77	052° 16' 23.47"	038° 11' 57.66"	Картометрический метод	5.00	–
4364	381011.47	1230713.80	052° 16' 24.48"	038° 11' 56.75"	Картометрический метод	5.00	–
4365	381037.73	1230712.46	052° 16' 25.33"	038° 11' 56.68"	Картометрический метод	5.00	–
4366	381058.20	1230715.01	052° 16' 26.00"	038° 11' 56.81"	Картометрический метод	5.00	–
4367	381078.40	1230719.73	052° 16' 26.65"	038° 11' 57.05"	Картометрический метод	5.00	–
4368	381091.19	1230716.36	052° 16' 27.06"	038° 11' 56.87"	Картометрический метод	5.00	–
4369	381118.13	1230713.40	052° 16' 27.93"	038° 11' 56.71"	Картометрический метод	5.00	–
4370	381123.92	1230717.44	052° 16' 28.12"	038° 11' 56.92"	Картометрический метод	5.00	–
4371	381126.36	1230723.50	052° 16' 28.20"	038° 11' 57.24"	Картометрический метод	5.00	–
4372	381126.43	1230728.95	052° 16' 28.21"	038° 11' 57.53"	Картометрический метод	5.00	–
4373	381136.88	1230731.22	052° 16' 28.54"	038° 11' 57.65"	Картометрический метод	5.00	–
4374	381135.88	1230734.94	052° 16' 28.51"	038° 11' 57.84"	Картометрический метод	5.00	–
4375	381134.58	1230739.20	052° 16' 28.47"	038° 11' 58.07"	Картометрический метод	5.00	–
4376	381127.28	1230737.36	052° 16' 28.23"	038° 11' 57.97"	Картометрический метод	5.00	–
4377	381120.38	1230737.01	052° 16' 28.01"	038° 11' 57.96"	Картометрический метод	5.00	–
4378	381122.48	1230742.24	052° 16' 28.08"	038° 11' 58.23"	Картометрический метод	5.00	–
4379	381124.19	1230750.70	052° 16' 28.14"	038° 11' 58.68"	Картометрический метод	5.00	–

4380	381133.88	1230778.85	052° 16' 28.45"	038° 12' 00.16"	Картометрический метод	5.00	–
4381	381158.53	1230799.99	052° 16' 29.25"	038° 12' 01.27"	Картометрический метод	5.00	–
4382	381163.11	1230813.19	052° 16' 29.40"	038° 12' 01.96"	Картометрический метод	5.00	–
4383	381184.52	1230838.10	052° 16' 30.10"	038° 12' 03.27"	Картометрический метод	5.00	–
4384	381194.75	1230845.65	052° 16' 30.43"	038° 12' 03.67"	Картометрический метод	5.00	–
4385	381201.49	1230848.47	052° 16' 30.65"	038° 12' 03.82"	Картометрический метод	5.00	–
4386	381201.76	1230866.65	052° 16' 30.66"	038° 12' 04.78"	Картометрический метод	5.00	–
4387	381205.80	1230892.24	052° 16' 30.79"	038° 12' 06.12"	Картометрический метод	5.00	–
4388	381212.80	1230909.75	052° 16' 31.02"	038° 12' 07.05"	Картометрический метод	5.00	–
4389	381220.21	1230916.21	052° 16' 31.26"	038° 12' 07.39"	Картометрический метод	5.00	–
4390	381224.11	1230932.64	052° 16' 31.39"	038° 12' 08.25"	Картометрический метод	5.00	–
4391	381227.34	1230947.19	052° 16' 31.50"	038° 12' 09.02"	Картометрический метод	5.00	–
4392	381230.47	1230966.24	052° 16' 31.60"	038° 12' 10.02"	Картометрический метод	5.00	–
4393	381235.29	1230966.18	052° 16' 31.76"	038° 12' 10.02"	Картометрический метод	5.00	–
4394	381237.58	1230959.31	052° 16' 31.83"	038° 12' 09.66"	Картометрический метод	5.00	–
4395	381238.52	1230945.44	052° 16' 31.86"	038° 12' 08.92"	Картометрический метод	5.00	–
4396	381245.26	1230933.32	052° 16' 32.08"	038° 12' 08.28"	Картометрический метод	5.00	–
4397	381240.54	1230916.75	052° 16' 31.92"	038° 12' 07.41"	Картометрический метод	5.00	–
4398	381232.19	1230899.11	052° 16' 31.65"	038° 12' 06.48"	Картометрический метод	5.00	–
4399	381224.11	1230893.86	052° 16' 31.39"	038° 12' 06.21"	Картометрический метод	5.00	–
4400	381220.61	1230879.18	052° 16' 31.27"	038° 12' 05.43"	Картометрический метод	5.00	–
4401	381215.90	1230851.30	052° 16' 31.12"	038° 12' 03.96"	Картометрический метод	5.00	–
4402	381215.09	1230838.91	052° 16' 31.09"	038° 12' 03.31"	Картометрический метод	5.00	–
4403	381209.84	1230823.69	052° 16' 30.92"	038° 12' 02.51"	Картометрический метод	5.00	–
4404	381194.75	1230797.57	052° 16' 30.42"	038° 12' 01.13"	Картометрический метод	5.00	–
4405	381183.58	1230792.18	052° 16' 30.06"	038° 12' 00.85"	Картометрический метод	5.00	–
4406	381172.40	1230784.10	052° 16' 29.70"	038° 12' 00.43"	Картометрический метод	5.00	–
4407	381165.33	1230769.40	052° 16' 29.47"	038° 11' 59.65"	Картометрический метод	5.00	–
4408	381160.65	1230763.55	052° 16' 29.32"	038° 11' 59.35"	Картометрический метод	5.00	–
4409	381156.20	1230753.87	052° 16' 29.17"	038° 11' 58.84"	Картометрический метод	5.00	–
4410	381156.83	1230749.89	052° 16' 29.19"	038° 11' 58.63"	Картометрический метод	5.00	–
4411	381144.34	1230741.69	052° 16' 28.79"	038° 11' 58.20"	Картометрический метод	5.00	–
4412	381138.87	1230740.07	052° 16' 28.61"	038° 11' 58.11"	Картометрический метод	5.00	–
4413	381139.70	1230735.93	052° 16' 28.64"	038° 11' 57.89"	Картометрический метод	5.00	–
4414	381140.46	1230732.06	052° 16' 28.66"	038° 11' 57.69"	Картометрический метод	5.00	–
4415	381155.03	1230737.77	052° 16' 29.13"	038° 11' 57.99"	Картометрический метод	5.00	–
4416	381164.59	1230743.43	052° 16' 29.44"	038° 11' 58.28"	Картометрический метод	5.00	–
4417	381166.34	1230738.72	052° 16' 29.50"	038° 11' 58.04"	Картометрический метод	5.00	–

4418	381172.80	1230734.54	052° 16' 29.71"	038° 11' 57.81"	Картометрический метод	5.00	–
4419	381188.42	1230740.74	052° 16' 30.21"	038° 11' 58.14"	Картометрический метод	5.00	–
4420	381209.49	1230741.87	052° 16' 30.89"	038° 11' 58.19"	Картометрический метод	5.00	–
4421	381223.55	1230733.09	052° 16' 31.35"	038° 11' 57.73"	Картометрический метод	5.00	–
4422	381232.68	1230722.71	052° 16' 31.64"	038° 11' 57.18"	Картометрический метод	5.00	–
4423	381238.79	1230703.57	052° 16' 31.84"	038° 11' 56.17"	Картометрический метод	5.00	–
4424	381241.22	1230676.09	052° 16' 31.91"	038° 11' 54.72"	Картометрический метод	5.00	–
4425	381245.79	1230667.61	052° 16' 32.06"	038° 11' 54.27"	Картометрический метод	5.00	–
4426	381254.28	1230658.86	052° 16' 32.33"	038° 11' 53.81"	Картометрический метод	5.00	–
4427	381261.42	1230652.26	052° 16' 32.56"	038° 11' 53.46"	Картометрический метод	5.00	–
4428	381275.29	1230634.21	052° 16' 33.01"	038° 11' 52.50"	Картометрический метод	5.00	–
4429	381284.04	1230612.93	052° 16' 33.29"	038° 11' 51.38"	Картометрический метод	5.00	–
4430	381290.37	1230583.58	052° 16' 33.49"	038° 11' 49.83"	Картометрический метод	5.00	–
4431	381294.95	1230551.12	052° 16' 33.63"	038° 11' 48.11"	Картометрический метод	5.00	–
4432	381300.20	1230542.64	052° 16' 33.80"	038° 11' 47.67"	Картометрический метод	5.00	–
4433	381316.23	1230526.48	052° 16' 34.32"	038° 11' 46.81"	Картометрический метод	5.00	–
4434	381333.20	1230506.41	052° 16' 34.87"	038° 11' 45.75"	Картометрический метод	5.00	–
4435	381349.89	1230490.11	052° 16' 35.40"	038° 11' 44.89"	Картометрический метод	5.00	–
4436	381366.46	1230475.44	052° 16' 35.94"	038° 11' 44.11"	Картометрический метод	5.00	–
4437	381379.79	1230466.55	052° 16' 36.37"	038° 11' 43.64"	Картометрический метод	5.00	–
4438	381388.81	1230457.79	052° 16' 36.66"	038° 11' 43.17"	Картометрический метод	5.00	–
4439	381407.53	1230429.24	052° 16' 37.26"	038° 11' 41.66"	Картометрический метод	5.00	–
4440	381415.75	1230413.22	052° 16' 37.52"	038° 11' 40.82"	Картометрический метод	5.00	–
4441	381417.70	1230406.89	052° 16' 37.59"	038° 11' 40.48"	Картометрический метод	5.00	–
4442	381419.32	1230400.42	052° 16' 37.64"	038° 11' 40.14"	Картометрический метод	5.00	–
4443	381414.53	1230394.16	052° 16' 37.48"	038° 11' 39.81"	Картометрический метод	5.00	–
4444	381420.71	1230371.03	052° 16' 37.68"	038° 11' 38.59"	Картометрический метод	5.00	–
4445	381429.94	1230342.67	052° 16' 37.97"	038° 11' 37.09"	Картометрический метод	5.00	–
4446	381432.73	1230339.74	052° 16' 38.06"	038° 11' 36.94"	Картометрический метод	5.00	–
4447	381433.60	1230333.91	052° 16' 38.09"	038° 11' 36.63"	Картометрический метод	5.00	–
4448	381435.60	1230329.49	052° 16' 38.16"	038° 11' 36.40"	Картометрический метод	5.00	–
4449	381433.98	1230325.31	052° 16' 38.10"	038° 11' 36.18"	Картометрический метод	5.00	–
4450	381431.10	1230322.52	052° 16' 38.01"	038° 11' 36.03"	Картометрический метод	5.00	–
4451	381426.65	1230319.72	052° 16' 37.87"	038° 11' 35.88"	Картометрический метод	5.00	–
4452	381425.44	1230315.99	052° 16' 37.83"	038° 11' 35.69"	Картометрический метод	5.00	–
4453	381424.77	1230307.70	052° 16' 37.80"	038° 11' 35.25"	Картометрический метод	5.00	–
4454	381425.65	1230296.26	052° 16' 37.83"	038° 11' 34.64"	Картометрический метод	5.00	–
4455	381428.47	1230292.96	052° 16' 37.92"	038° 11' 34.47"	Картометрический метод	5.00	–

4456	381433.66	1230289.99	052° 16' 38.09"	038° 11' 34.31"	Картометрический метод	5.00	–
4457	381433.93	1230285.68	052° 16' 38.10"	038° 11' 34.09"	Картометрический метод	5.00	–
4458	381429.69	1230277.13	052° 16' 37.96"	038° 11' 33.64"	Картометрический метод	5.00	–
4459	381431.31	1230269.78	052° 16' 38.01"	038° 11' 33.25"	Картометрический метод	5.00	–
4460	381432.25	1230265.55	052° 16' 38.04"	038° 11' 33.02"	Картометрический метод	5.00	–
4461	381428.00	1230259.29	052° 16' 37.90"	038° 11' 32.69"	Картометрический метод	5.00	–
4462	381423.02	1230242.05	052° 16' 37.74"	038° 11' 31.79"	Картометрический метод	5.00	–
4463	381420.66	1230232.42	052° 16' 37.66"	038° 11' 31.28"	Картометрический метод	5.00	–
4464	381422.08	1230226.16	052° 16' 37.71"	038° 11' 30.95"	Картометрический метод	5.00	–
4465	381425.38	1230218.35	052° 16' 37.81"	038° 11' 30.54"	Картометрический метод	5.00	–
4466	381430.90	1230212.22	052° 16' 37.99"	038° 11' 30.21"	Картометрический метод	5.00	–
4467	381439.38	1230208.52	052° 16' 38.26"	038° 11' 30.01"	Картометрический метод	5.00	–
4468	381443.76	1230201.72	052° 16' 38.40"	038° 11' 29.65"	Картометрический метод	5.00	–
4469	381451.03	1230189.93	052° 16' 38.64"	038° 11' 29.03"	Картометрический метод	5.00	–
4470	381458.71	1230184.68	052° 16' 38.89"	038° 11' 28.75"	Картометрический метод	5.00	–
4471	381465.91	1230180.91	052° 16' 39.12"	038° 11' 28.55"	Картометрический метод	5.00	–
4472	381478.77	1230177.41	052° 16' 39.53"	038° 11' 28.36"	Картометрический метод	5.00	–
4473	381487.12	1230177.81	052° 16' 39.80"	038° 11' 28.38"	Картометрический метод	5.00	–
4474	381504.09	1230178.69	052° 16' 40.35"	038° 11' 28.43"	Картометрический метод	5.00	–
4475	381510.76	1230181.11	052° 16' 40.57"	038° 11' 28.55"	Картометрический метод	5.00	–
4476	381518.30	1230179.83	052° 16' 40.81"	038° 11' 28.48"	Картометрический метод	5.00	–
4477	381525.67	1230180.22	052° 16' 41.05"	038° 11' 28.50"	Картометрический метод	5.00	–
4478	381529.75	1230181.79	052° 16' 41.18"	038° 11' 28.58"	Картометрический метод	5.00	–
4479	381534.39	1230185.09	052° 16' 41.33"	038° 11' 28.76"	Картометрический метод	5.00	–
4480	381537.89	1230187.71	052° 16' 41.45"	038° 11' 28.90"	Картометрический метод	5.00	–
4481	381540.18	1230187.78	052° 16' 41.52"	038° 11' 28.90"	Картометрический метод	5.00	–
4482	381544.36	1230186.30	052° 16' 41.66"	038° 11' 28.82"	Картометрический метод	5.00	–
4483	381548.20	1230187.58	052° 16' 41.78"	038° 11' 28.89"	Картометрический метод	5.00	–
4484	381552.12	1230185.03	052° 16' 41.91"	038° 11' 28.75"	Картометрический метод	5.00	–
4485	381556.48	1230182.59	052° 16' 42.05"	038° 11' 28.62"	Картометрический метод	5.00	–
4486	381559.58	1230184.61	052° 16' 42.15"	038° 11' 28.73"	Картометрический метод	5.00	–
4487	381562.00	1230183.00	052° 16' 42.23"	038° 11' 28.64"	Картометрический метод	5.00	–
4488	381562.47	1230179.83	052° 16' 42.24"	038° 11' 28.48"	Картометрический метод	5.00	–
4489	381564.16	1230179.16	052° 16' 42.30"	038° 11' 28.44"	Картометрический метод	5.00	–
4490	381568.40	1230179.70	052° 16' 42.43"	038° 11' 28.47"	Картометрический метод	5.00	–
4491	381574.89	1230179.52	052° 16' 42.64"	038° 11' 28.46"	Картометрический метод	5.00	–
4492	381579.49	1230179.59	052° 16' 42.79"	038° 11' 28.46"	Картометрический метод	5.00	–
4493	381586.09	1230185.58	052° 16' 43.01"	038° 11' 28.77"	Картометрический метод	5.00	–

4494	381589.50	1230185.87	052° 16' 43.12"	038° 11' 28.79"	Картометрический метод	5.00	–
4495	381591.29	1230184.44	052° 16' 43.17"	038° 11' 28.71"	Картометрический метод	5.00	–
4496	381598.81	1230184.84	052° 16' 43.42"	038° 11' 28.73"	Картометрический метод	5.00	–
4497	381605.63	1230187.91	052° 16' 43.64"	038° 11' 28.89"	Картометрический метод	5.00	–
4498	381617.08	1230188.25	052° 16' 44.01"	038° 11' 28.91"	Картометрический метод	5.00	–
4499	381627.52	1230187.44	052° 16' 44.35"	038° 11' 28.86"	Картометрический метод	5.00	–
4500	381634.72	1230184.88	052° 16' 44.58"	038° 11' 28.73"	Картометрический метод	5.00	–
4501	381637.95	1230181.38	052° 16' 44.68"	038° 11' 28.54"	Картометрический метод	5.00	–
4502	381640.85	1230175.75	052° 16' 44.78"	038° 11' 28.24"	Картометрический метод	5.00	–
4503	381646.17	1230174.58	052° 16' 44.95"	038° 11' 28.18"	Картометрический метод	5.00	–
4504	381651.83	1230175.79	052° 16' 45.13"	038° 11' 28.24"	Картометрический метод	5.00	–
4505	381654.63	1230178.76	052° 16' 45.22"	038° 11' 28.40"	Картометрический метод	5.00	–
4506	381655.53	1230185.96	052° 16' 45.25"	038° 11' 28.78"	Картометрический метод	5.00	–
4507	381656.81	1230192.09	052° 16' 45.30"	038° 11' 29.10"	Картометрический метод	5.00	–
4508	381661.12	1230196.94	052° 16' 45.44"	038° 11' 29.36"	Картометрический метод	5.00	–
4509	381664.69	1230197.61	052° 16' 45.55"	038° 11' 29.39"	Картометрический метод	5.00	–
4510	381669.80	1230195.32	052° 16' 45.72"	038° 11' 29.27"	Картометрический метод	5.00	–
4511	381677.14	1230190.27	052° 16' 45.95"	038° 11' 29.00"	Картометрический метод	5.00	–
4512	381684.07	1230189.88	052° 16' 46.18"	038° 11' 28.98"	Картометрический метод	5.00	–
4513	381690.09	1230186.51	052° 16' 46.37"	038° 11' 28.80"	Картометрический метод	5.00	–
4514	381692.87	1230178.45	052° 16' 46.46"	038° 11' 28.37"	Картометрический метод	5.00	–
4515	381697.59	1230174.02	052° 16' 46.61"	038° 11' 28.14"	Картометрический метод	5.00	–
4516	381705.91	1230172.56	052° 16' 46.88"	038° 11' 28.06"	Картометрический метод	5.00	–
4517	381711.82	1230168.91	052° 16' 47.07"	038° 11' 27.87"	Картометрический метод	5.00	–
4518	381715.05	1230164.62	052° 16' 47.18"	038° 11' 27.64"	Картометрический метод	5.00	–
4519	381723.87	1230163.54	052° 16' 47.46"	038° 11' 27.58"	Картометрический метод	5.00	–
4520	381730.20	1230161.11	052° 16' 47.67"	038° 11' 27.45"	Картометрический метод	5.00	–
4521	381737.61	1230160.44	052° 16' 47.91"	038° 11' 27.41"	Картометрический метод	5.00	–
4522	381745.56	1230163.27	052° 16' 48.16"	038° 11' 27.56"	Картометрический метод	5.00	–
4523	381749.87	1230162.19	052° 16' 48.30"	038° 11' 27.50"	Картометрический метод	5.00	–
4524	381753.99	1230159.57	052° 16' 48.44"	038° 11' 27.37"	Картометрический метод	5.00	–
4525	381758.35	1230154.35	052° 16' 48.58"	038° 11' 27.09"	Картометрический метод	5.00	–
4526	381764.07	1230153.03	052° 16' 48.76"	038° 11' 27.02"	Картометрический метод	5.00	–
4527	381771.41	1230145.02	052° 16' 49.00"	038° 11' 26.59"	Картометрический метод	5.00	–
4528	381785.42	1230136.74	052° 16' 49.45"	038° 11' 26.15"	Картометрический метод	5.00	–
4529	381793.50	1230125.76	052° 16' 49.71"	038° 11' 25.57"	Картометрический метод	5.00	–
4530	381798.82	1230122.26	052° 16' 49.88"	038° 11' 25.39"	Картометрический метод	5.00	–
4531	381810.47	1230122.33	052° 16' 50.26"	038° 11' 25.39"	Картометрический метод	5.00	–

4532	381818.82	1230122.87	052° 16' 50.53"	038° 11' 25.42"	Картометрический метод	5.00	–
4533	381823.53	1230119.37	052° 16' 50.68"	038° 11' 25.23"	Картометрический метод	5.00	–
4534	381827.30	1230107.11	052° 16' 50.80"	038° 11' 24.58"	Картометрический метод	5.00	–
4535	381826.36	1230099.10	052° 16' 50.77"	038° 11' 24.16"	Картометрический метод	5.00	–
4536	381830.26	1230094.05	052° 16' 50.89"	038° 11' 23.89"	Картометрический метод	5.00	–
4537	381838.88	1230088.80	052° 16' 51.17"	038° 11' 23.61"	Картометрический метод	5.00	–
4538	381847.37	1230083.01	052° 16' 51.45"	038° 11' 23.31"	Картометрический метод	5.00	–
4539	381854.91	1230082.33	052° 16' 51.69"	038° 11' 23.27"	Картометрический метод	5.00	–
4540	381860.97	1230078.43	052° 16' 51.89"	038° 11' 23.06"	Картометрический метод	5.00	–
4541	381862.99	1230071.96	052° 16' 51.95"	038° 11' 22.72"	Картометрический метод	5.00	–
4542	381863.12	1230047.99	052° 16' 51.95"	038° 11' 21.46"	Картометрический метод	5.00	–
4543	381866.69	1230039.78	052° 16' 52.07"	038° 11' 21.02"	Картометрический метод	5.00	–
4544	381874.30	1230032.37	052° 16' 52.31"	038° 11' 20.63"	Картометрический метод	5.00	–
4545	381881.51	1230030.35	052° 16' 52.54"	038° 11' 20.52"	Картометрический метод	5.00	–
4546	381884.13	1230027.32	052° 16' 52.63"	038° 11' 20.36"	Картометрический метод	5.00	–
4547	381887.63	1230018.30	052° 16' 52.74"	038° 11' 19.88"	Картометрический метод	5.00	–
4548	381892.62	1230007.86	052° 16' 52.90"	038° 11' 19.33"	Картометрический метод	5.00	–
4549	381894.57	1229995.13	052° 16' 52.96"	038° 11' 18.66"	Картометрический метод	5.00	–
4550	381894.70	1229987.52	052° 16' 52.96"	038° 11' 18.26"	Картометрический метод	5.00	–
4551	381897.40	1229978.64	052° 16' 53.05"	038° 11' 17.79"	Картометрический метод	5.00	–
4552	381902.31	1229972.78	052° 16' 53.21"	038° 11' 17.48"	Картометрический метод	5.00	–
4553	381905.54	1229965.10	052° 16' 53.31"	038° 11' 17.08"	Картометрический метод	5.00	–
4554	381914.03	1229963.01	052° 16' 53.59"	038° 11' 16.96"	Картометрический метод	5.00	–
4555	381931.67	1229962.21	052° 16' 54.16"	038° 11' 16.92"	Картометрический метод	5.00	–
4556	381944.73	1229961.53	052° 16' 54.58"	038° 11' 16.88"	Картометрический метод	5.00	–
4557	381948.50	1229963.28	052° 16' 54.70"	038° 11' 16.97"	Картометрический метод	5.00	–
4558	381949.31	1229967.19	052° 16' 54.73"	038° 11' 17.18"	Картометрический метод	5.00	–
4559	381945.27	1229975.54	052° 16' 54.60"	038° 11' 17.62"	Картометрический метод	5.00	–
4560	381945.41	1229984.56	052° 16' 54.60"	038° 11' 18.09"	Картометрический метод	5.00	–
4561	381949.45	1229994.12	052° 16' 54.74"	038° 11' 18.60"	Картометрический метод	5.00	–
4562	381957.53	1230000.59	052° 16' 55.00"	038° 11' 18.94"	Картометрический метод	5.00	–
4563	381970.99	1230002.34	052° 16' 55.43"	038° 11' 19.03"	Картометрический метод	5.00	–
4564	381982.51	1229995.87	052° 16' 55.81"	038° 11' 18.68"	Картометрический метод	5.00	–
4565	381992.00	1229991.56	052° 16' 56.11"	038° 11' 18.45"	Картометрический метод	5.00	–
4566	382026.48	1229963.42	052° 16' 57.22"	038° 11' 16.96"	Картометрический метод	5.00	–
4567	382034.42	1229964.36	052° 16' 57.48"	038° 11' 17.01"	Картометрический метод	5.00	–
4568	382055.84	1229964.90	052° 16' 58.17"	038° 11' 17.03"	Картометрический метод	5.00	–
4569	382079.14	1229960.32	052° 16' 58.93"	038° 11' 16.79"	Картометрический метод	5.00	–

4570	382089.91	1229962.61	052° 16' 59.28"	038° 11' 16.90"	Картометрический метод	5.00	–
4571	382106.47	1229959.24	052° 16' 59.81"	038° 11' 16.72"	Картометрический метод	5.00	–
4572	382112.87	1229959.58	052° 17' 00.02"	038° 11' 16.74"	Картометрический метод	5.00	–
4573	382120.75	1229963.01	052° 17' 00.27"	038° 11' 16.92"	Картометрический метод	5.00	–
4574	382129.37	1229962.54	052° 17' 00.55"	038° 11' 16.89"	Картометрический метод	5.00	–
4575	382136.84	1229959.78	052° 17' 00.79"	038° 11' 16.74"	Картометрический метод	5.00	–
4576	382148.76	1229953.79	052° 17' 01.18"	038° 11' 16.43"	Картометрический метод	5.00	–
4577	382156.64	1229951.63	052° 17' 01.43"	038° 11' 16.31"	Картометрический метод	5.00	–
4578	382165.73	1229950.89	052° 17' 01.73"	038° 11' 16.27"	Картометрический метод	5.00	–
4579	382178.79	1229953.18	052° 17' 02.15"	038° 11' 16.39"	Картометрический метод	5.00	–
4580	382187.34	1229953.72	052° 17' 02.43"	038° 11' 16.41"	Картометрический метод	5.00	–
4581	382192.33	1229954.60	052° 17' 02.59"	038° 11' 16.46"	Картометрический метод	5.00	–
4582	382194.88	1229956.62	052° 17' 02.67"	038° 11' 16.57"	Картометрический метод	5.00	–
4583	382199.53	1229957.36	052° 17' 02.82"	038° 11' 16.60"	Картометрический метод	5.00	–
4584	382205.32	1229956.01	052° 17' 03.01"	038° 11' 16.53"	Картометрический метод	5.00	–
4585	382215.96	1229957.22	052° 17' 03.35"	038° 11' 16.59"	Картометрический метод	5.00	–
4586	382224.58	1229956.95	052° 17' 03.63"	038° 11' 16.58"	Картометрический метод	5.00	–
4587	382238.32	1229952.91	052° 17' 04.08"	038° 11' 16.36"	Картометрический метод	5.00	–
4588	382251.98	1229944.43	052° 17' 04.52"	038° 11' 15.91"	Картометрический метод	5.00	–
4589	382257.71	1229936.35	052° 17' 04.70"	038° 11' 15.48"	Картометрический метод	5.00	–
4590	382262.56	1229931.91	052° 17' 04.86"	038° 11' 15.25"	Картометрический метод	5.00	–
4591	382272.79	1229928.54	052° 17' 05.19"	038° 11' 15.07"	Картометрический метод	5.00	–
4592	382285.32	1229925.78	052° 17' 05.59"	038° 11' 14.92"	Картометрический метод	5.00	–
4593	382306.32	1229917.36	052° 17' 06.27"	038° 11' 14.47"	Картометрический метод	5.00	–
4594	382314.74	1229913.12	052° 17' 06.54"	038° 11' 14.24"	Картометрический метод	5.00	–
4595	382322.35	1229908.20	052° 17' 06.79"	038° 11' 13.98"	Картометрический метод	5.00	–
4596	382338.98	1229906.99	052° 17' 07.33"	038° 11' 13.92"	Картометрический метод	5.00	–
4597	382341.88	1229912.78	052° 17' 07.42"	038° 11' 14.22"	Картометрический метод	5.00	–
4598	382346.46	1229917.56	052° 17' 07.57"	038° 11' 14.47"	Картометрический метод	5.00	–
4599	382346.86	1229926.25	052° 17' 07.59"	038° 11' 14.93"	Картометрический метод	5.00	–
4600	382350.80	1229933.10	052° 17' 07.71"	038° 11' 15.29"	Картометрический метод	5.00	–
4601	382358.11	1229938.10	052° 17' 07.95"	038° 11' 15.55"	Картометрический метод	5.00	–
4602	382374.60	1229942.61	052° 17' 08.48"	038° 11' 15.79"	Картометрический метод	5.00	–
4603	382389.55	1229941.33	052° 17' 08.97"	038° 11' 15.72"	Картометрический метод	5.00	–
4604	382406.92	1229938.10	052° 17' 09.53"	038° 11' 15.54"	Картометрический метод	5.00	–
4605	382422.28	1229937.29	052° 17' 10.03"	038° 11' 15.50"	Картометрический метод	5.00	–
4606	382435.20	1229938.77	052° 17' 10.44"	038° 11' 15.57"	Картометрический метод	5.00	–
4607	382442.75	1229943.49	052° 17' 10.69"	038° 11' 15.82"	Картометрический метод	5.00	–

4608	382447.19	1229949.41	052° 17' 10.83"	038° 11' 16.13"	Картометрический метод	5.00	–
4609	382450.56	1229950.22	052° 17' 10.94"	038° 11' 16.17"	Картометрический метод	5.00	–
4610	382456.01	1229949.41	052° 17' 11.12"	038° 11' 16.13"	Картометрический метод	5.00	–
4611	382474.06	1229943.82	052° 17' 11.70"	038° 11' 15.83"	Картометрический метод	5.00	–
4612	382481.80	1229942.28	052° 17' 11.95"	038° 11' 15.75"	Картометрический метод	5.00	–
4613	382484.90	1229944.16	052° 17' 12.05"	038° 11' 15.85"	Картометрический метод	5.00	–
4614	382486.18	1229947.53	052° 17' 12.10"	038° 11' 16.02"	Картометрический метод	5.00	–
4615	382483.69	1229953.86	052° 17' 12.02"	038° 11' 16.36"	Картометрический метод	5.00	–
4616	382485.50	1229962.41	052° 17' 12.08"	038° 11' 16.81"	Картометрический метод	5.00	–
4617	382490.35	1229967.80	052° 17' 12.23"	038° 11' 17.09"	Картометрический метод	5.00	–
4618	382494.46	1229968.40	052° 17' 12.37"	038° 11' 17.12"	Картометрический метод	5.00	–
4619	382506.18	1229966.04	052° 17' 12.74"	038° 11' 17.00"	Картометрический метод	5.00	–
4620	382515.67	1229966.72	052° 17' 13.05"	038° 11' 17.03"	Картометрический метод	5.00	–
4621	382527.99	1229964.63	052° 17' 13.45"	038° 11' 16.92"	Картометрический метод	5.00	–
4622	382532.97	1229966.11	052° 17' 13.61"	038° 11' 16.99"	Картометрический метод	5.00	–
4623	382538.77	1229973.65	052° 17' 13.80"	038° 11' 17.39"	Картометрический метод	5.00	–
4624	382546.17	1229978.64	052° 17' 14.04"	038° 11' 17.65"	Картометрический метод	5.00	–
4625	382553.71	1229980.79	052° 17' 14.28"	038° 11' 17.76"	Картометрический метод	5.00	–
4626	382557.48	1229978.70	052° 17' 14.41"	038° 11' 17.65"	Картометрический метод	5.00	–
4627	382560.04	1229975.13	052° 17' 14.49"	038° 11' 17.46"	Картометрический метод	5.00	–
4628	382574.32	1229969.68	052° 17' 14.95"	038° 11' 17.17"	Картометрический метод	5.00	–
4629	382588.12	1229970.29	052° 17' 15.40"	038° 11' 17.20"	Картометрический метод	5.00	–
4630	382603.61	1229973.72	052° 17' 15.90"	038° 11' 17.38"	Картометрический метод	5.00	–
4631	382613.98	1229979.51	052° 17' 16.23"	038° 11' 17.68"	Картометрический метод	5.00	–
4632	382627.65	1229985.64	052° 17' 16.68"	038° 11' 18.00"	Картометрический метод	5.00	–
4633	382636.81	1229987.12	052° 17' 16.97"	038° 11' 18.08"	Картометрический метод	5.00	–
4634	382643.81	1229991.30	052° 17' 17.20"	038° 11' 18.30"	Картометрический метод	5.00	–
4635	382649.20	1229996.55	052° 17' 17.38"	038° 11' 18.57"	Картометрический метод	5.00	–
4636	382658.29	1230002.07	052° 17' 17.67"	038° 11' 18.86"	Картометрический метод	5.00	–
4637	382670.34	1229999.91	052° 17' 18.06"	038° 11' 18.75"	Картометрический метод	5.00	–
4638	382689.19	1230004.63	052° 17' 18.67"	038° 11' 18.99"	Картометрический метод	5.00	–
4639	382693.64	1230010.42	052° 17' 18.82"	038° 11' 19.30"	Картометрический метод	5.00	–
4640	382699.70	1230015.00	052° 17' 19.01"	038° 11' 19.54"	Картометрический метод	5.00	–
4641	382711.01	1230025.64	052° 17' 19.38"	038° 11' 20.10"	Картометрический метод	5.00	–
4642	382720.98	1230032.37	052° 17' 19.70"	038° 11' 20.45"	Картометрический метод	5.00	–
4643	382732.29	1230039.31	052° 17' 20.07"	038° 11' 20.81"	Картометрический метод	5.00	–
4644	382744.95	1230044.62	052° 17' 20.48"	038° 11' 21.09"	Картометрический метод	5.00	–
4645	382758.28	1230048.06	052° 17' 20.91"	038° 11' 21.27"	Картометрический метод	5.00	–

4646	382775.60	1230053.09	052° 17' 21.47"	038° 11' 21.53"	Картометрический метод	5.00	–
4647	382784.40	1230055.20	052° 17' 21.76"	038° 11' 21.64"	Картометрический метод	5.00	–
4648	382793.82	1230057.65	052° 17' 22.06"	038° 11' 21.77"	Картометрический метод	5.00	–
4649	382797.84	1230058.32	052° 17' 22.19"	038° 11' 21.80"	Картометрический метод	5.00	–
4650	382803.55	1230056.37	052° 17' 22.38"	038° 11' 21.70"	Картометрический метод	5.00	–
4651	382808.27	1230055.94	052° 17' 22.53"	038° 11' 21.67"	Картометрический метод	5.00	–
4652	382812.15	1230058.50	052° 17' 22.66"	038° 11' 21.81"	Картометрический метод	5.00	–
4653	382815.24	1230063.07	052° 17' 22.76"	038° 11' 22.05"	Картометрический метод	5.00	–
4654	382814.77	1230068.53	052° 17' 22.74"	038° 11' 22.34"	Картометрический метод	5.00	–
4655	382813.09	1230074.12	052° 17' 22.69"	038° 11' 22.63"	Картометрический метод	5.00	–
4656	382813.84	1230079.51	052° 17' 22.71"	038° 11' 22.92"	Картометрический метод	5.00	–
4657	382819.69	1230086.64	052° 17' 22.90"	038° 11' 23.29"	Картометрический метод	5.00	–
4658	382834.50	1230094.05	052° 17' 23.38"	038° 11' 23.68"	Картометрический метод	5.00	–
4659	382843.93	1230097.95	052° 17' 23.69"	038° 11' 23.88"	Картометрический метод	5.00	–
4660	382851.20	1230098.76	052° 17' 23.92"	038° 11' 23.92"	Картометрический метод	5.00	–
4661	382859.28	1230096.47	052° 17' 24.19"	038° 11' 23.80"	Картометрический метод	5.00	–
4662	382864.26	1230093.11	052° 17' 24.35"	038° 11' 23.62"	Картометрический метод	5.00	–
4663	382867.90	1230094.18	052° 17' 24.46"	038° 11' 23.68"	Картометрический метод	5.00	–
4664	382880.16	1230105.63	052° 17' 24.86"	038° 11' 24.28"	Картометрический метод	5.00	–
4665	382888.24	1230118.56	052° 17' 25.13"	038° 11' 24.96"	Картометрический метод	5.00	–
4666	382900.49	1230134.32	052° 17' 25.52"	038° 11' 25.79"	Картометрический метод	5.00	–
4667	382913.15	1230146.84	052° 17' 25.93"	038° 11' 26.45"	Картометрический метод	5.00	–
4668	382919.88	1230152.63	052° 17' 26.15"	038° 11' 26.75"	Картометрический метод	5.00	–
4669	382932.00	1230155.86	052° 17' 26.55"	038° 11' 26.92"	Картометрический метод	5.00	–
4670	382949.78	1230156.40	052° 17' 27.12"	038° 11' 26.94"	Картометрический метод	5.00	–
4671	382957.46	1230155.46	052° 17' 27.37"	038° 11' 26.89"	Картометрический метод	5.00	–
4672	382965.27	1230150.07	052° 17' 27.62"	038° 11' 26.61"	Картометрический метод	5.00	–
4673	382972.94	1230149.53	052° 17' 27.87"	038° 11' 26.58"	Картометрический метод	5.00	–
4674	382978.06	1230151.28	052° 17' 28.04"	038° 11' 26.67"	Картометрический метод	5.00	–
4675	382985.47	1230156.13	052° 17' 28.28"	038° 11' 26.92"	Картометрический метод	5.00	–
4676	382991.66	1230155.46	052° 17' 28.48"	038° 11' 26.88"	Картометрический метод	5.00	–
4677	383008.23	1230151.55	052° 17' 29.01"	038° 11' 26.67"	Картометрический метод	5.00	–
4678	383019.67	1230150.34	052° 17' 29.38"	038° 11' 26.61"	Картометрический метод	5.00	–
4679	383029.77	1230152.63	052° 17' 29.71"	038° 11' 26.73"	Картометрический метод	5.00	–
4680	383038.19	1230151.62	052° 17' 29.98"	038° 11' 26.67"	Картометрический метод	5.00	–
4681	383048.76	1230150.61	052° 17' 30.32"	038° 11' 26.62"	Картометрический метод	5.00	–
4682	383059.00	1230152.36	052° 17' 30.65"	038° 11' 26.71"	Картометрический метод	5.00	–
4683	383077.58	1230153.03	052° 17' 31.26"	038° 11' 26.74"	Картометрический метод	5.00	–

4684	383087.82	1230157.07	052° 17' 31.59"	038° 11' 26.95"	Картометрический метод	5.00	–
4685	383102.90	1230160.58	052° 17' 32.08"	038° 11' 27.13"	Картометрический метод	5.00	–
4686	383113.00	1230167.04	052° 17' 32.40"	038° 11' 27.47"	Картометрический метод	5.00	–
4687	383120.21	1230168.45	052° 17' 32.64"	038° 11' 27.54"	Картометрический метод	5.00	–
4688	383134.82	1230168.66	052° 17' 33.11"	038° 11' 27.55"	Картометрический метод	5.00	–
4689	383147.88	1230172.97	052° 17' 33.53"	038° 11' 27.77"	Картометрический метод	5.00	–
4690	383157.98	1230178.35	052° 17' 33.86"	038° 11' 28.06"	Картометрический метод	5.00	–
4691	383166.33	1230183.60	052° 17' 34.13"	038° 11' 28.33"	Картометрический метод	5.00	–
4692	383173.20	1230184.55	052° 17' 34.35"	038° 11' 28.38"	Картометрический метод	5.00	–
4693	383180.74	1230181.99	052° 17' 34.60"	038° 11' 28.24"	Картометрический метод	5.00	–
4694	383197.57	1230174.72	052° 17' 35.14"	038° 11' 27.86"	Картометрический метод	5.00	–
4695	383210.91	1230170.54	052° 17' 35.57"	038° 11' 27.63"	Картометрический метод	5.00	–
4696	383221.95	1230169.33	052° 17' 35.93"	038° 11' 27.57"	Картометрический метод	5.00	–
4697	383229.63	1230170.95	052° 17' 36.18"	038° 11' 27.65"	Картометрический метод	5.00	–
4698	383247.94	1230168.25	052° 17' 36.77"	038° 11' 27.50"	Картометрический метод	5.00	–
4699	383290.09	1230167.71	052° 17' 38.13"	038° 11' 27.47"	Картометрический метод	5.00	–
4700	383345.71	1230168.93	052° 17' 39.93"	038° 11' 27.52"	Картометрический метод	5.00	–
4701	383363.49	1230171.48	052° 17' 40.51"	038° 11' 27.65"	Картометрический метод	5.00	–
4702	383380.19	1230171.75	052° 17' 41.05"	038° 11' 27.66"	Картометрический метод	5.00	–
4703	383404.97	1230172.83	052° 17' 41.85"	038° 11' 27.71"	Картометрический метод	5.00	–
4704	383442.27	1230176.87	052° 17' 43.06"	038° 11' 27.92"	Картометрический метод	5.00	–
4705	383483.48	1230182.53	052° 17' 44.39"	038° 11' 28.21"	Картометрический метод	5.00	–
4706	383514.99	1230190.07	052° 17' 45.41"	038° 11' 28.60"	Картометрический метод	5.00	–
4707	383566.17	1230203.67	052° 17' 47.07"	038° 11' 29.31"	Картометрический метод	5.00	–
4708	383601.32	1230210.27	052° 17' 48.21"	038° 11' 29.65"	Картометрический метод	5.00	–
4709	383617.48	1230211.89	052° 17' 48.73"	038° 11' 29.73"	Картометрический метод	5.00	–
4710	383643.87	1230221.45	052° 17' 49.59"	038° 11' 30.23"	Картометрический метод	5.00	–
4711	383654.79	1230226.01	052° 17' 49.94"	038° 11' 30.47"	Картометрический метод	5.00	–
4712	383674.17	1230234.12	052° 17' 50.57"	038° 11' 30.89"	Картометрический метод	5.00	–
4713	383691.03	1230244.27	052° 17' 51.11"	038° 11' 31.42"	Картометрический метод	5.00	–
4714	383698.01	1230253.77	052° 17' 51.34"	038° 11' 31.92"	Картометрический метод	5.00	–
4715	383708.65	1230253.86	052° 17' 51.69"	038° 11' 31.92"	Картометрический метод	5.00	–
4716	383713.23	1230253.90	052° 17' 51.83"	038° 11' 31.93"	Картометрический метод	5.00	–
4717	383729.12	1230249.32	052° 17' 52.35"	038° 11' 31.68"	Картометрический метод	5.00	–
4718	383744.88	1230247.71	052° 17' 52.86"	038° 11' 31.59"	Картометрический метод	5.00	–
4719	383757.80	1230245.28	052° 17' 53.27"	038° 11' 31.46"	Картометрический метод	5.00	–
4720	383771.41	1230237.74	052° 17' 53.71"	038° 11' 31.06"	Картометрический метод	5.00	–
4721	383778.68	1230235.05	052° 17' 53.95"	038° 11' 30.92"	Картометрический метод	5.00	–

4722	383790.53	1230239.63	052° 17' 54.33"	038° 11' 31.16"	Картометрический метод	5.00	–
4723	383801.71	1230245.69	052° 17' 54.69"	038° 11' 31.47"	Картометрический метод	5.00	–
4724	383824.47	1230243.26	052° 17' 55.43"	038° 11' 31.34"	Картометрический метод	5.00	–
4725	383850.59	1230230.60	052° 17' 56.27"	038° 11' 30.67"	Картометрический метод	5.00	–
4726	383891.26	1230211.48	052° 17' 57.59"	038° 11' 29.65"	Картометрический метод	5.00	–
4727	383923.31	1230193.03	052° 17' 58.62"	038° 11' 28.67"	Картометрический метод	5.00	–
4728	383963.98	1230165.56	052° 17' 59.93"	038° 11' 27.21"	Картометрический метод	5.00	–
4729	383991.08	1230145.12	052° 18' 00.81"	038° 11' 26.13"	Картометрический метод	5.00	–
4730	384012.58	1230129.22	052° 18' 01.50"	038° 11' 25.28"	Картометрический метод	5.00	–
4731	384029.53	1230123.37	052° 18' 02.05"	038° 11' 24.97"	Картометрический метод	5.00	–
4732	384043.04	1230109.54	052° 18' 02.48"	038° 11' 24.24"	Картометрический метод	5.00	–
4733	384061.62	1230100.65	052° 18' 03.08"	038° 11' 23.76"	Картометрический метод	5.00	–
4734	384127.47	1230096.74	052° 18' 05.21"	038° 11' 23.54"	Картометрический метод	5.00	–
4735	384157.92	1230089.75	052° 18' 06.20"	038° 11' 23.17"	Картометрический метод	5.00	–
4736	384187.40	1230078.56	052° 18' 07.15"	038° 11' 22.57"	Картометрический метод	5.00	–
4737	384209.99	1230072.51	052° 18' 07.88"	038° 11' 22.25"	Картометрический метод	5.00	–
4738	384229.28	1230063.07	052° 18' 08.50"	038° 11' 21.75"	Картометрический метод	5.00	–
4739	384249.62	1230060.65	052° 18' 09.16"	038° 11' 21.61"	Картометрический метод	5.00	–
4740	384264.03	1230061.19	052° 18' 09.63"	038° 11' 21.64"	Картометрический метод	5.00	–
4741	384281.54	1230048.93	052° 18' 10.19"	038° 11' 20.99"	Картометрический метод	5.00	–
4742	384306.86	1230046.11	052° 18' 11.01"	038° 11' 20.83"	Картометрический метод	5.00	–
4743	384321.94	1230049.88	052° 18' 11.50"	038° 11' 21.03"	Картометрический метод	5.00	–
4744	384334.87	1230049.88	052° 18' 11.92"	038° 11' 21.03"	Картометрический метод	5.00	–
4745	384361.26	1230039.37	052° 18' 12.77"	038° 11' 20.47"	Картометрический метод	5.00	–
4746	384424.29	1230028.73	052° 18' 14.81"	038° 11' 19.89"	Картометрический метод	5.00	–
4747	384459.30	1230027.66	052° 18' 15.94"	038° 11' 19.83"	Картометрический метод	5.00	–
4748	384525.56	1230043.68	052° 18' 18.09"	038° 11' 20.66"	Картометрический метод	5.00	–
4749	384558.42	1230059.84	052° 18' 19.15"	038° 11' 21.50"	Картометрический метод	5.00	–
4750	384570.54	1230071.69	052° 18' 19.55"	038° 11' 22.13"	Картометрический метод	5.00	–
4751	384575.93	1230090.01	052° 18' 19.72"	038° 11' 23.09"	Картометрический метод	5.00	–
4752	384562.43	1230114.89	052° 18' 19.29"	038° 11' 24.41"	Картометрический метод	5.00	–
4753	384559.86	1230130.34	052° 18' 19.21"	038° 11' 25.22"	Картометрический метод	5.00	–
4754	384559.82	1230137.54	052° 18' 19.21"	038° 11' 25.60"	Картометрический метод	5.00	–
4755	384547.76	1230182.02	052° 18' 18.82"	038° 11' 27.95"	Картометрический метод	5.00	–
4756	384537.04	1230224.63	052° 18' 18.48"	038° 11' 30.21"	Картометрический метод	5.00	–
4757	384536.00	1230231.35	052° 18' 18.45"	038° 11' 30.56"	Картометрический метод	5.00	–
4758	384534.59	1230246.22	052° 18' 18.41"	038° 11' 31.35"	Картометрический метод	5.00	–
4759	384532.90	1230257.40	052° 18' 18.35"	038° 11' 31.94"	Картометрический метод	5.00	–

4760	384535.49	1230262.05	052° 18' 18.44"	038° 11' 32.18"	Картометрический метод	5.00	–
4761	384531.05	1230269.66	052° 18' 18.29"	038° 11' 32.58"	Картометрический метод	5.00	–
4762	384530.22	1230275.15	052° 18' 18.27"	038° 11' 32.87"	Картометрический метод	5.00	–
4763	384529.32	1230282.09	052° 18' 18.24"	038° 11' 33.24"	Картометрический метод	5.00	–
4764	384521.02	1230334.10	052° 18' 17.98"	038° 11' 35.99"	Картометрический метод	5.00	–
4765	384521.27	1230351.84	052° 18' 17.99"	038° 11' 36.92"	Картометрический метод	5.00	–
4766	384524.44	1230356.25	052° 18' 18.09"	038° 11' 37.15"	Картометрический метод	5.00	–
4767	384543.44	1230307.33	052° 18' 18.70"	038° 11' 34.57"	Картометрический метод	5.00	–
4768	384554.91	1230269.99	052° 18' 19.07"	038° 11' 32.60"	Картометрический метод	5.00	–
4769	384554.02	1230264.26	052° 18' 19.04"	038° 11' 32.29"	Картометрический метод	5.00	–
4770	384564.92	1230247.89	052° 18' 19.39"	038° 11' 31.43"	Картометрический метод	5.00	–
4771	384567.88	1230236.01	052° 18' 19.48"	038° 11' 30.80"	Картометрический метод	5.00	–
4772	384586.53	1230182.22	052° 18' 20.08"	038° 11' 27.96"	Картометрический метод	5.00	–
4773	384600.40	1230155.59	052° 18' 20.52"	038° 11' 26.55"	Картометрический метод	5.00	–
4774	384603.76	1230147.62	052° 18' 20.63"	038° 11' 26.13"	Картометрический метод	5.00	–
4775	384611.75	1230124.35	052° 18' 20.89"	038° 11' 24.90"	Картометрический метод	5.00	–
4776	384618.75	1230111.29	052° 18' 21.11"	038° 11' 24.21"	Картометрический метод	5.00	–
4777	384628.18	1230099.57	052° 18' 21.41"	038° 11' 23.59"	Картометрический метод	5.00	–
4778	384666.43	1230086.78	052° 18' 22.65"	038° 11' 22.90"	Картометрический метод	5.00	–
4779	384704.13	1230064.96	052° 18' 23.87"	038° 11' 21.74"	Картометрический метод	5.00	–
4780	384735.65	1230048.93	052° 18' 24.88"	038° 11' 20.89"	Картометрический метод	5.00	–
4781	384765.00	1230044.76	052° 18' 25.83"	038° 11' 20.66"	Картометрический метод	5.00	–
4782	384793.15	1230037.22	052° 18' 26.74"	038° 11' 20.26"	Картометрический метод	5.00	–
4783	384814.97	1230028.33	052° 18' 27.45"	038° 11' 19.79"	Картометрический метод	5.00	–
4784	384833.96	1230015.81	052° 18' 28.06"	038° 11' 19.12"	Картометрический метод	5.00	–
4785	384845.00	1230017.69	052° 18' 28.42"	038° 11' 19.22"	Картометрический метод	5.00	–
4786	384863.85	1230035.60	052° 18' 29.03"	038° 11' 20.16"	Картометрический метод	5.00	–
4787	384876.78	1230039.10	052° 18' 29.45"	038° 11' 20.34"	Картометрический метод	5.00	–
4788	384881.63	1230029.81	052° 18' 29.60"	038° 11' 19.85"	Картометрический метод	5.00	–
4789	384878.53	1230020.52	052° 18' 29.50"	038° 11' 19.36"	Картометрический метод	5.00	–
4790	384880.01	1230011.36	052° 18' 29.55"	038° 11' 18.88"	Картометрический метод	5.00	–
4791	384892.13	1229994.12	052° 18' 29.94"	038° 11' 17.96"	Картометрический метод	5.00	–
4792	384917.45	1229981.73	052° 18' 30.76"	038° 11' 17.30"	Картометрический метод	5.00	–
4793	384933.61	1229969.07	052° 18' 31.28"	038° 11' 16.63"	Картометрический метод	5.00	–
4794	384955.97	1229963.42	052° 18' 32.00"	038° 11' 16.33"	Картометрический метод	5.00	–
4795	384967.95	1229954.80	052° 18' 32.39"	038° 11' 15.87"	Картометрический метод	5.00	–
4796	384983.31	1229939.85	052° 18' 32.88"	038° 11' 15.08"	Картометрический метод	5.00	–
4797	385017.65	1229930.02	052° 18' 33.99"	038° 11' 14.55"	Картометрический метод	5.00	–

4798	385044.31	1229918.71	052° 18' 34.85"	038° 11' 13.95"	Картометрический метод	5.00	–
4799	385080.13	1229895.81	052° 18' 36.01"	038° 11' 12.73"	Картометрический метод	5.00	–
4800	385113.80	1229869.96	052° 18' 37.09"	038° 11' 11.36"	Картометрический метод	5.00	–
4801	385129.42	1229854.34	052° 18' 37.60"	038° 11' 10.53"	Картометрический метод	5.00	–
4802	385156.76	1229821.21	052° 18' 38.48"	038° 11' 08.78"	Картометрический метод	5.00	–
4803	385185.18	1229785.65	052° 18' 39.39"	038° 11' 06.90"	Картометрический метод	5.00	–
4804	385209.69	1229746.46	052° 18' 40.18"	038° 11' 04.82"	Картометрический метод	5.00	–
4805	385231.50	1229726.13	052° 18' 40.88"	038° 11' 03.74"	Картометрический метод	5.00	–
4806	385251.70	1229710.37	052° 18' 41.54"	038° 11' 02.91"	Картометрический метод	5.00	–
4807	385278.37	1229703.77	052° 18' 42.40"	038° 11' 02.55"	Картометрический метод	5.00	–
4808	385304.63	1229687.07	052° 18' 43.24"	038° 11' 01.67"	Картометрический метод	5.00	–
4809	385322.94	1229668.49	052° 18' 43.83"	038° 11' 00.68"	Картометрический метод	5.00	–
4810	385372.10	1229652.87	052° 18' 45.42"	038° 10' 59.85"	Картометрический метод	5.00	–
4811	385400.65	1229642.63	052° 18' 46.34"	038° 10' 59.30"	Картометрический метод	5.00	–
4812	385414.39	1229631.86	052° 18' 46.79"	038° 10' 58.73"	Картометрический метод	5.00	–
4813	385460.71	1229621.09	052° 18' 48.28"	038° 10' 58.15"	Картометрический метод	5.00	–
4814	385479.03	1229609.77	052° 18' 48.88"	038° 10' 57.55"	Картометрический метод	5.00	–
4815	385518.35	1229598.87	052° 18' 50.15"	038° 10' 56.96"	Картометрический метод	5.00	–
4816	385577.56	1229580.81	052° 18' 52.06"	038° 10' 56.00"	Картометрический метод	5.00	–
4817	385589.80	1229561.48	052° 18' 52.45"	038° 10' 54.97"	Картометрический метод	5.00	–
4818	385601.77	1229552.81	052° 18' 52.84"	038° 10' 54.51"	Картометрический метод	5.00	–
4819	385620.16	1229544.19	052° 18' 53.43"	038° 10' 54.06"	Картометрический метод	5.00	–
4820	385639.55	1229539.61	052° 18' 54.06"	038° 10' 53.81"	Картометрический метод	5.00	–
4821	385649.28	1229537.94	052° 18' 54.37"	038° 10' 53.72"	Картометрический метод	5.00	–
4822	385655.98	1229536.78	052° 18' 54.59"	038° 10' 53.66"	Картометрический метод	5.00	–
4823	385673.76	1229530.86	052° 18' 55.17"	038° 10' 53.34"	Картометрический метод	5.00	–
4824	385686.96	1229519.01	052° 18' 55.59"	038° 10' 52.71"	Картометрический метод	5.00	–
4825	385694.01	1229512.41	052° 18' 55.82"	038° 10' 52.36"	Картометрический метод	5.00	–
4826	385714.16	1229493.55	052° 18' 56.47"	038° 10' 51.36"	Картометрический метод	5.00	–
4827	385745.41	1229465.95	052° 18' 57.47"	038° 10' 49.90"	Картометрический метод	5.00	–
4828	385749.98	1229454.36	052° 18' 57.62"	038° 10' 49.28"	Картометрический метод	5.00	–
4829	385758.06	1229450.46	052° 18' 57.88"	038° 10' 49.08"	Картометрический метод	5.00	–
4830	385779.21	1229445.48	052° 18' 58.57"	038° 10' 48.81"	Картометрический метод	5.00	–
4831	385795.64	1229439.68	052° 18' 59.10"	038° 10' 48.50"	Картометрический метод	5.00	–
4832	385815.17	1229423.79	052° 18' 59.73"	038° 10' 47.66"	Картометрический метод	5.00	–
4833	385841.96	1229406.29	052° 19' 00.59"	038° 10' 46.73"	Картометрический метод	5.00	–
4834	385853.55	1229398.88	052° 19' 00.96"	038° 10' 46.33"	Картометрический метод	5.00	–
4835	385863.51	1229388.11	052° 19' 01.28"	038° 10' 45.76"	Картометрический метод	5.00	–

4836	385880.61	1229358.34	052° 19' 01.83"	038° 10' 44.19"	Картометрический метод	5.00	–
4837	385899.47	1229321.17	052° 19' 02.44"	038° 10' 42.22"	Картометрический метод	5.00	–
4838	385902.43	1229306.90	052° 19' 02.53"	038° 10' 41.47"	Картометрический метод	5.00	–
4839	385900.82	1229284.14	052° 19' 02.48"	038° 10' 40.26"	Картометрический метод	5.00	–
4840	385900.28	1229266.63	052° 19' 02.46"	038° 10' 39.34"	Картометрический метод	5.00	–
4841	385897.18	1229255.86	052° 19' 02.36"	038° 10' 38.77"	Картометрический метод	5.00	–
4842	385891.52	1229224.62	052° 19' 02.17"	038° 10' 37.12"	Картометрический метод	5.00	–
4843	385885.60	1229200.78	052° 19' 01.97"	038° 10' 35.87"	Картометрический метод	5.00	–
4844	385886.27	1229192.97	052° 19' 01.99"	038° 10' 35.46"	Картометрический метод	5.00	–
4845	385892.06	1229180.85	052° 19' 02.18"	038° 10' 34.81"	Картометрический метод	5.00	–
4846	385891.93	1229173.58	052° 19' 02.17"	038° 10' 34.43"	Картометрический метод	5.00	–
4847	385887.21	1229160.11	052° 19' 02.02"	038° 10' 33.72"	Картометрический метод	5.00	–
4848	385884.79	1229139.77	052° 19' 01.94"	038° 10' 32.65"	Картометрический метод	5.00	–
4849	385886.68	1229119.84	052° 19' 02.00"	038° 10' 31.59"	Картометрический метод	5.00	–
4850	385887.76	1229108.72	052° 19' 02.03"	038° 10' 31.01"	Картометрический метод	5.00	–
4851	385889.50	1229094.93	052° 19' 02.09"	038° 10' 30.28"	Картометрический метод	5.00	–
4852	385895.56	1229077.29	052° 19' 02.28"	038° 10' 29.35"	Картометрический метод	5.00	–
4853	385902.57	1229062.34	052° 19' 02.50"	038° 10' 28.56"	Картометрический метод	5.00	–
4854	385918.19	1229040.25	052° 19' 03.01"	038° 10' 27.39"	Картометрический метод	5.00	–
4855	385922.36	1229026.78	052° 19' 03.14"	038° 10' 26.67"	Картометрический метод	5.00	–
4856	385918.46	1229007.53	052° 19' 03.01"	038° 10' 25.66"	Картометрический метод	5.00	–
4857	385911.45	1228980.32	052° 19' 02.78"	038° 10' 24.22"	Картометрический метод	5.00	–
4858	385912.80	1228964.43	052° 19' 02.82"	038° 10' 23.38"	Картометрический метод	5.00	–
4859	385919.00	1228948.00	052° 19' 03.02"	038° 10' 22.52"	Картометрический метод	5.00	–
4860	385931.39	1228930.63	052° 19' 03.42"	038° 10' 21.60"	Картометрический метод	5.00	–
4861	385944.45	1228923.63	052° 19' 03.84"	038° 10' 21.22"	Картометрический метод	5.00	–
4862	385954.14	1228912.18	052° 19' 04.15"	038° 10' 20.62"	Картометрический метод	5.00	–
4863	385971.92	1228875.68	052° 19' 04.72"	038° 10' 18.69"	Картометрический метод	5.00	–
4864	385983.10	1228859.12	052° 19' 05.08"	038° 10' 17.81"	Картометрический метод	5.00	–
4865	385991.85	1228840.67	052° 19' 05.36"	038° 10' 16.83"	Картометрический метод	5.00	–
4866	385997.10	1228828.68	052° 19' 05.53"	038° 10' 16.20"	Картометрический метод	5.00	–
4867	386006.94	1228812.79	052° 19' 05.85"	038° 10' 15.36"	Картометрический метод	5.00	–
4868	386015.82	1228802.42	052° 19' 06.13"	038° 10' 14.81"	Картометрический метод	5.00	–
4869	386026.73	1228795.42	052° 19' 06.48"	038° 10' 14.44"	Картометрический метод	5.00	–
4870	386041.41	1228777.51	052° 19' 06.96"	038° 10' 13.49"	Картометрический метод	5.00	–
4871	386054.88	1228758.39	052° 19' 07.39"	038° 10' 12.47"	Картометрический метод	5.00	–
4872	386061.75	1228752.39	052° 19' 07.61"	038° 10' 12.16"	Картометрический метод	5.00	–
4873	386083.16	1228734.95	052° 19' 08.30"	038° 10' 11.23"	Картометрический метод	5.00	–

4874	386094.74	1228727.14	052° 19' 08.67"	038° 10' 10.82"	Картометрический метод	5.00	–
4875	386106.86	1228724.72	052° 19' 09.07"	038° 10' 10.68"	Картометрический метод	5.00	–
4876	386118.44	1228721.49	052° 19' 09.44"	038° 10' 10.51"	Картометрический метод	5.00	–
4877	386130.83	1228725.26	052° 19' 09.84"	038° 10' 10.71"	Картометрический метод	5.00	–
4878	386154.94	1228743.57	052° 19' 10.62"	038° 10' 11.67"	Картометрический метод	5.00	–
4879	386161.13	1228753.13	052° 19' 10.83"	038° 10' 12.17"	Картометрический метод	5.00	–
4880	386172.04	1228774.28	052° 19' 11.18"	038° 10' 13.29"	Картометрический метод	5.00	–
4881	386188.20	1228783.30	052° 19' 11.71"	038° 10' 13.76"	Картометрический метод	5.00	–
4882	386201.27	1228783.84	052° 19' 12.13"	038° 10' 13.78"	Картометрический метод	5.00	–
4883	386214.73	1228782.63	052° 19' 12.56"	038° 10' 13.72"	Картометрический метод	5.00	–
4884	386241.53	1228787.34	052° 19' 13.43"	038° 10' 13.96"	Картометрический метод	5.00	–
4885	386261.60	1228793.27	052° 19' 14.08"	038° 10' 14.27"	Картометрический метод	5.00	–
4886	386278.03	1228790.17	052° 19' 14.61"	038° 10' 14.10"	Картометрический метод	5.00	–
4887	386286.24	1228786.94	052° 19' 14.88"	038° 10' 13.93"	Картометрический метод	5.00	–
4888	386305.37	1228789.56	052° 19' 15.50"	038° 10' 14.06"	Картометрический метод	5.00	–
4889	386310.21	1228793.94	052° 19' 15.65"	038° 10' 14.29"	Картометрический метод	5.00	–
4890	386323.95	1228800.13	052° 19' 16.10"	038° 10' 14.62"	Картометрический метод	5.00	–
4891	386335.40	1228798.38	052° 19' 16.47"	038° 10' 14.52"	Картометрический метод	5.00	–
4892	386357.75	1228789.09	052° 19' 17.19"	038° 10' 14.03"	Картометрический метод	5.00	–
4893	386375.26	1228774.41	052° 19' 17.76"	038° 10' 13.25"	Картометрический метод	5.00	–
4894	386389.67	1228754.48	052° 19' 18.22"	038° 10' 12.19"	Картометрический метод	5.00	–
4895	386399.97	1228735.02	052° 19' 18.55"	038° 10' 11.16"	Картометрический метод	5.00	–
4896	386411.15	1228723.84	052° 19' 18.91"	038° 10' 10.57"	Картометрический метод	5.00	–
4897	386417.01	1228715.97	052° 19' 19.10"	038° 10' 10.15"	Картометрический метод	5.00	–
4898	386422.60	1228709.57	052° 19' 19.28"	038° 10' 09.81"	Картометрический метод	5.00	–
4899	386427.51	1228704.25	052° 19' 19.44"	038° 10' 09.53"	Картометрический метод	5.00	–
4900	386437.21	1228688.16	052° 19' 19.75"	038° 10' 08.68"	Картометрический метод	5.00	–
4901	386447.17	1228671.52	052° 19' 20.07"	038° 10' 07.80"	Картометрический метод	5.00	–
4902	386452.90	1228660.48	052° 19' 20.25"	038° 10' 07.21"	Картометрический метод	5.00	–
4903	386456.94	1228651.66	052° 19' 20.38"	038° 10' 06.75"	Картометрический метод	5.00	–
4904	386461.25	1228642.30	052° 19' 20.52"	038° 10' 06.25"	Картометрический метод	5.00	–
4905	386464.48	1228637.72	052° 19' 20.62"	038° 10' 06.01"	Картометрический метод	5.00	–
4906	386469.60	1228635.97	052° 19' 20.79"	038° 10' 05.92"	Картометрический метод	5.00	–
4907	386479.43	1228636.38	052° 19' 21.11"	038° 10' 05.94"	Картометрический метод	5.00	–
4908	386490.61	1228631.86	052° 19' 21.47"	038° 10' 05.69"	Картометрический метод	5.00	–
4909	386507.24	1228622.30	052° 19' 22.00"	038° 10' 05.19"	Картометрический метод	5.00	–
4910	386518.28	1228617.25	052° 19' 22.36"	038° 10' 04.92"	Картометрический метод	5.00	–
4911	386527.30	1228616.24	052° 19' 22.65"	038° 10' 04.86"	Картометрический метод	5.00	–

4912	386540.70	1228617.18	052° 19' 23.09"	038° 10' 04.91"	Картометрический метод	5.00	–
4913	386549.86	1228615.03	052° 19' 23.38"	038° 10' 04.79"	Картометрический метод	5.00	–
4914	386554.78	1228610.99	052° 19' 23.54"	038° 10' 04.58"	Картометрический метод	5.00	–
4915	386561.24	1228610.25	052° 19' 23.75"	038° 10' 04.54"	Картометрический метод	5.00	–
4916	386574.77	1228612.13	052° 19' 24.19"	038° 10' 04.63"	Картометрический метод	5.00	–
4917	386581.10	1228611.46	052° 19' 24.39"	038° 10' 04.60"	Картометрический метод	5.00	–
4918	386589.59	1228606.28	052° 19' 24.67"	038° 10' 04.32"	Картометрический метод	5.00	–
4919	386602.04	1228597.39	052° 19' 25.07"	038° 10' 03.85"	Картометрический метод	5.00	–
4920	386617.26	1228588.10	052° 19' 25.56"	038° 10' 03.35"	Картометрический метод	5.00	–
4921	386633.69	1228581.09	052° 19' 26.09"	038° 10' 02.98"	Картометрический метод	5.00	–
4922	386646.69	1228571.67	052° 19' 26.51"	038° 10' 02.48"	Картометрический метод	5.00	–
4923	386660.96	1228564.39	052° 19' 26.97"	038° 10' 02.09"	Картометрический метод	5.00	–
4924	386669.38	1228558.94	052° 19' 27.24"	038° 10' 01.80"	Картометрический метод	5.00	–
4925	386678.87	1228547.83	052° 19' 27.55"	038° 10' 01.21"	Картометрический метод	5.00	–
4926	386686.69	1228540.76	052° 19' 27.80"	038° 10' 00.84"	Картометрический метод	5.00	–
4927	386695.17	1228530.66	052° 19' 28.07"	038° 10' 00.30"	Картометрический метод	5.00	–
4928	386706.68	1228514.57	052° 19' 28.44"	038° 09' 59.45"	Картометрический метод	5.00	–
4929	386718.80	1228496.65	052° 19' 28.83"	038° 09' 58.50"	Картометрический метод	5.00	–
4930	386724.33	1228487.83	052° 19' 29.01"	038° 09' 58.04"	Картометрический метод	5.00	–
4931	386727.22	1228481.03	052° 19' 29.10"	038° 09' 57.68"	Картометрический метод	5.00	–
4932	386728.30	1228473.69	052° 19' 29.14"	038° 09' 57.29"	Картометрический метод	5.00	–
4933	386733.82	1228460.90	052° 19' 29.31"	038° 09' 56.61"	Картометрический метод	5.00	–
4934	386739.54	1228457.67	052° 19' 29.50"	038° 09' 56.44"	Картометрический метод	5.00	–
4935	386742.91	1228452.28	052° 19' 29.61"	038° 09' 56.15"	Картометрический метод	5.00	–
4936	386746.41	1228443.73	052° 19' 29.72"	038° 09' 55.70"	Картометрический метод	5.00	–
4937	386747.89	1228436.66	052° 19' 29.76"	038° 09' 55.33"	Картометрический метод	5.00	–
4938	386749.58	1228430.67	052° 19' 29.82"	038° 09' 55.01"	Картометрический метод	5.00	–
4939	386756.65	1228422.52	052° 19' 30.05"	038° 09' 54.58"	Картометрический метод	5.00	–
4940	386764.32	1228417.47	052° 19' 30.29"	038° 09' 54.31"	Картометрический метод	5.00	–
4941	386772.20	1228416.19	052° 19' 30.55"	038° 09' 54.24"	Картометрический метод	5.00	–
4942	386776.85	1228418.21	052° 19' 30.70"	038° 09' 54.35"	Картометрический метод	5.00	–
4943	386779.41	1228424.07	052° 19' 30.78"	038° 09' 54.66"	Картометрический метод	5.00	–
4944	386780.75	1228429.59	052° 19' 30.83"	038° 09' 54.95"	Картометрический метод	5.00	–
4945	386783.58	1228433.36	052° 19' 30.92"	038° 09' 55.15"	Картометрический метод	5.00	–
4946	386792.00	1228436.73	052° 19' 31.19"	038° 09' 55.32"	Картометрический метод	5.00	–
4947	386802.91	1228436.79	052° 19' 31.54"	038° 09' 55.32"	Картометрический метод	5.00	–
4948	386811.52	1228433.09	052° 19' 31.82"	038° 09' 55.13"	Картометрический метод	5.00	–
4949	386817.79	1228428.85	052° 19' 32.02"	038° 09' 54.90"	Картометрический метод	5.00	–

4950	386827.01	1228425.35	052° 19' 32.32"	038° 09' 54.71"	Картометрический метод	5.00	–
4951	386831.99	1228426.96	052° 19' 32.48"	038° 09' 54.80"	Картометрический метод	5.00	–
4952	386838.46	1228425.01	052° 19' 32.69"	038° 09' 54.69"	Картометрический метод	5.00	–
4953	386843.85	1228419.49	052° 19' 32.87"	038° 09' 54.40"	Картометрический метод	5.00	–
4954	386850.44	1228419.35	052° 19' 33.08"	038° 09' 54.39"	Картометрический метод	5.00	–
4955	386859.20	1228424.94	052° 19' 33.36"	038° 09' 54.68"	Картометрический метод	5.00	–
4956	386874.01	1228429.05	052° 19' 33.84"	038° 09' 54.90"	Картометрический метод	5.00	–
4957	386883.10	1228430.13	052° 19' 34.14"	038° 09' 54.95"	Картометрический метод	5.00	–
4958	386889.30	1228429.18	052° 19' 34.34"	038° 09' 54.90"	Картометрический метод	5.00	–
4959	386894.21	1228423.60	052° 19' 34.50"	038° 09' 54.60"	Картометрический метод	5.00	–
4960	386902.97	1228413.29	052° 19' 34.78"	038° 09' 54.06"	Картометрический метод	5.00	–
4961	386906.80	1228405.01	052° 19' 34.90"	038° 09' 53.62"	Картометрический метод	5.00	–
4962	386908.96	1228396.66	052° 19' 34.97"	038° 09' 53.18"	Картометрический метод	5.00	–
4963	386911.79	1228379.22	052° 19' 35.06"	038° 09' 52.26"	Картометрический метод	5.00	–
4964	386919.73	1228338.96	052° 19' 35.31"	038° 09' 50.13"	Картометрический метод	5.00	–
4965	386923.77	1228308.52	052° 19' 35.44"	038° 09' 48.52"	Картометрический метод	5.00	–
4966	386928.22	1228273.51	052° 19' 35.57"	038° 09' 46.67"	Картометрический метод	5.00	–
4967	386930.44	1228252.16	052° 19' 35.64"	038° 09' 45.54"	Картометрический метод	5.00	–
4968	386931.79	1228228.93	052° 19' 35.68"	038° 09' 44.32"	Картометрический метод	5.00	–
4969	386931.72	1228220.51	052° 19' 35.68"	038° 09' 43.87"	Картометрический метод	5.00	–
4970	386928.76	1228207.58	052° 19' 35.58"	038° 09' 43.19"	Картометрический метод	5.00	–
4971	386927.27	1228199.71	052° 19' 35.53"	038° 09' 42.77"	Картометрический метод	5.00	–
4972	386925.04	1228195.91	052° 19' 35.46"	038° 09' 42.58"	Картометрический метод	5.00	–
4973	386920.74	1228190.75	052° 19' 35.32"	038° 09' 42.30"	Картометрический метод	5.00	–
4974	386917.65	1228183.68	052° 19' 35.22"	038° 09' 41.93"	Картометрический метод	5.00	–
4975	386915.36	1228177.49	052° 19' 35.15"	038° 09' 41.60"	Картометрический метод	5.00	–
4976	386916.05	1228173.88	052° 19' 35.17"	038° 09' 41.41"	Картометрический метод	5.00	–
4977	386919.10	1228169.71	052° 19' 35.27"	038° 09' 41.19"	Картометрический метод	5.00	–
4978	386919.67	1228164.49	052° 19' 35.28"	038° 09' 40.92"	Картометрический метод	5.00	–
4979	386915.83	1228153.99	052° 19' 35.16"	038° 09' 40.36"	Картометрический метод	5.00	–
4980	386912.19	1228142.40	052° 19' 35.04"	038° 09' 39.75"	Картометрический метод	5.00	–
4981	386909.43	1228128.60	052° 19' 34.95"	038° 09' 39.02"	Картометрический метод	5.00	–
4982	386909.09	1228115.94	052° 19' 34.93"	038° 09' 38.36"	Картометрический метод	5.00	–
4983	386908.29	1228110.28	052° 19' 34.91"	038° 09' 38.06"	Картометрический метод	5.00	–
4984	386905.05	1228101.06	052° 19' 34.80"	038° 09' 37.57"	Картометрический метод	5.00	–
4985	386904.38	1228095.47	052° 19' 34.78"	038° 09' 37.28"	Картометрический метод	5.00	–
4986	386906.40	1228091.23	052° 19' 34.84"	038° 09' 37.05"	Картометрический метод	5.00	–
4987	386911.99	1228087.93	052° 19' 35.02"	038° 09' 36.88"	Картометрический метод	5.00	–

4988	386916.90	1228083.89	052° 19' 35.18"	038° 09' 36.66"	Картометрический метод	5.00	–
4989	386918.66	1228078.23	052° 19' 35.24"	038° 09' 36.36"	Картометрический метод	5.00	–
4990	386917.31	1228068.33	052° 19' 35.19"	038° 09' 35.84"	Картометрический метод	5.00	–
4991	386919.40	1228063.96	052° 19' 35.26"	038° 09' 35.61"	Картометрический метод	5.00	–
4992	386921.69	1228064.90	052° 19' 35.33"	038° 09' 35.66"	Картометрический метод	5.00	–
4993	386923.50	1228068.33	052° 19' 35.39"	038° 09' 35.84"	Картометрический метод	5.00	–
4994	386929.70	1228068.94	052° 19' 35.59"	038° 09' 35.87"	Картометрический метод	5.00	–
4995	386935.76	1228066.18	052° 19' 35.79"	038° 09' 35.72"	Картометрический метод	5.00	–
4996	386937.58	1228057.90	052° 19' 35.85"	038° 09' 35.28"	Картометрический метод	5.00	–
4997	386942.56	1228050.29	052° 19' 36.01"	038° 09' 34.88"	Картометрический метод	5.00	–
4998	386949.16	1228046.05	052° 19' 36.22"	038° 09' 34.66"	Картометрический метод	5.00	–
4999	386951.65	1228041.13	052° 19' 36.30"	038° 09' 34.40"	Картометрический метод	5.00	–
5000	386953.53	1228032.38	052° 19' 36.36"	038° 09' 33.93"	Картометрический метод	5.00	–
5001	386955.89	1228016.82	052° 19' 36.43"	038° 09' 33.11"	Картометрический метод	5.00	–
5002	386956.57	1228004.64	052° 19' 36.45"	038° 09' 32.47"	Картометрический метод	5.00	–
5003	386956.50	1227995.55	052° 19' 36.45"	038° 09' 31.99"	Картометрический метод	5.00	–
5004	386953.80	1227979.45	052° 19' 36.36"	038° 09' 31.14"	Картометрический метод	5.00	–
5005	386950.30	1227955.75	052° 19' 36.24"	038° 09' 29.89"	Картометрический метод	5.00	–
5006	386947.68	1227936.22	052° 19' 36.16"	038° 09' 28.86"	Картометрический метод	5.00	–
5007	386945.32	1227917.10	052° 19' 36.08"	038° 09' 27.85"	Картометрический метод	5.00	–
5008	386940.74	1227888.82	052° 19' 35.92"	038° 09' 26.36"	Картометрический метод	5.00	–
5009	386938.65	1227877.91	052° 19' 35.86"	038° 09' 25.78"	Картометрический метод	5.00	–
5010	386934.21	1227866.13	052° 19' 35.71"	038° 09' 25.16"	Картометрический метод	5.00	–
5011	386929.36	1227851.38	052° 19' 35.55"	038° 09' 24.38"	Картометрический метод	5.00	–
5012	386932.32	1227842.90	052° 19' 35.65"	038° 09' 23.93"	Картометрический метод	5.00	–
5013	386931.92	1227835.69	052° 19' 35.63"	038° 09' 23.55"	Картометрический метод	5.00	–
5014	386928.82	1227831.18	052° 19' 35.53"	038° 09' 23.32"	Картометрический метод	5.00	–
5015	386931.79	1227823.64	052° 19' 35.63"	038° 09' 22.92"	Картометрический метод	5.00	–
5016	386932.46	1227814.14	052° 19' 35.65"	038° 09' 22.41"	Картометрический метод	5.00	–
5017	386930.91	1227802.70	052° 19' 35.59"	038° 09' 21.81"	Картометрический метод	5.00	–
5018	386928.22	1227796.91	052° 19' 35.51"	038° 09' 21.51"	Картометрический метод	5.00	–
5019	386922.36	1227789.77	052° 19' 35.32"	038° 09' 21.13"	Картометрический метод	5.00	–
5020	386917.31	1227786.33	052° 19' 35.15"	038° 09' 20.95"	Картометрический метод	5.00	–
5021	386908.35	1227774.75	052° 19' 34.86"	038° 09' 20.34"	Картометрический метод	5.00	–
5022	386900.88	1227767.88	052° 19' 34.62"	038° 09' 19.98"	Картометрический метод	5.00	–
5023	386892.73	1227758.86	052° 19' 34.35"	038° 09' 19.51"	Картометрический метод	5.00	–
5024	386888.56	1227750.31	052° 19' 34.22"	038° 09' 19.05"	Картометрический метод	5.00	–
5025	386883.51	1227742.57	052° 19' 34.05"	038° 09' 18.65"	Картометрический метод	5.00	–

5026	386875.49	1227732.13	052° 19' 33.79"	038° 09' 18.10"	Картометрический метод	5.00	–
5027	386871.86	1227727.62	052° 19' 33.67"	038° 09' 17.86"	Картометрический метод	5.00	–
5028	386867.95	1227725.93	052° 19' 33.55"	038° 09' 17.77"	Картометрический метод	5.00	–
5029	386864.11	1227726.27	052° 19' 33.42"	038° 09' 17.79"	Картометрический метод	5.00	–
5030	386859.74	1227722.64	052° 19' 33.28"	038° 09' 17.60"	Картометрический метод	5.00	–
5031	386857.29	1227716.16	052° 19' 33.20"	038° 09' 17.26"	Картометрический метод	5.00	–
5032	386856.95	1227711.42	052° 19' 33.19"	038° 09' 17.01"	Картометрический метод	5.00	–
5033	386855.09	1227707.08	052° 19' 33.13"	038° 09' 16.78"	Картометрический метод	5.00	–
5034	386850.18	1227702.37	052° 19' 32.97"	038° 09' 16.53"	Картометрический метод	5.00	–
5035	386839.67	1227696.91	052° 19' 32.63"	038° 09' 16.25"	Картометрический метод	5.00	–
5036	386833.68	1227689.91	052° 19' 32.43"	038° 09' 15.88"	Картометрический метод	5.00	–
5037	386830.92	1227684.25	052° 19' 32.34"	038° 09' 15.58"	Картометрический метод	5.00	–
5038	386823.51	1227677.45	052° 19' 32.10"	038° 09' 15.22"	Картометрический метод	5.00	–
5039	386824.18	1227670.85	052° 19' 32.12"	038° 09' 14.87"	Картометрический метод	5.00	–
5040	386827.69	1227665.27	052° 19' 32.23"	038° 09' 14.58"	Картометрический метод	5.00	–
5041	386835.83	1227662.10	052° 19' 32.50"	038° 09' 14.41"	Картометрический метод	5.00	–
5042	386844.86	1227658.94	052° 19' 32.79"	038° 09' 14.24"	Картометрический метод	5.00	–
5043	386847.95	1227655.97	052° 19' 32.89"	038° 09' 14.08"	Картометрический метод	5.00	–
5044	386850.51	1227651.13	052° 19' 32.97"	038° 09' 13.83"	Картометрический метод	5.00	–
5045	386849.77	1227646.48	052° 19' 32.95"	038° 09' 13.58"	Картометрический метод	5.00	–
5046	386843.64	1227640.69	052° 19' 32.75"	038° 09' 13.28"	Картометрический метод	5.00	–
5047	386834.82	1227622.64	052° 19' 32.46"	038° 09' 12.33"	Картометрический метод	5.00	–
5048	386828.63	1227609.31	052° 19' 32.26"	038° 09' 11.62"	Картометрический метод	5.00	–
5049	386821.29	1227595.78	052° 19' 32.02"	038° 09' 10.91"	Картометрический метод	5.00	–
5050	386816.71	1227585.74	052° 19' 31.87"	038° 09' 10.38"	Картометрический метод	5.00	–
5051	386815.90	1227578.94	052° 19' 31.84"	038° 09' 10.02"	Картометрический метод	5.00	–
5052	386817.92	1227563.12	052° 19' 31.90"	038° 09' 09.19"	Картометрический метод	5.00	–
5053	386820.48	1227554.57	052° 19' 31.98"	038° 09' 08.74"	Картометрический метод	5.00	–
5054	386825.13	1227549.79	052° 19' 32.13"	038° 09' 08.48"	Картометрический метод	5.00	–
5055	386832.20	1227546.35	052° 19' 32.36"	038° 09' 08.30"	Картометрический метод	5.00	–
5056	386843.78	1227534.57	052° 19' 32.74"	038° 09' 07.67"	Картометрический метод	5.00	–
5057	386852.94	1227524.67	052° 19' 33.03"	038° 09' 07.15"	Картометрический метод	5.00	–
5058	386859.87	1227519.42	052° 19' 33.25"	038° 09' 06.87"	Картометрический метод	5.00	–
5059	386868.22	1227513.29	052° 19' 33.52"	038° 09' 06.54"	Картометрический метод	5.00	–
5060	386883.17	1227501.78	052° 19' 34.00"	038° 09' 05.93"	Картометрический метод	5.00	–
5061	386894.89	1227491.20	052° 19' 34.38"	038° 09' 05.37"	Картометрический метод	5.00	–
5062	386907.68	1227483.26	052° 19' 34.80"	038° 09' 04.95"	Картометрический метод	5.00	–
5063	386918.32	1227479.76	052° 19' 35.14"	038° 09' 04.76"	Картометрический метод	5.00	–

5064	386931.72	1227476.19	052° 19' 35.57"	038° 09' 04.57"	Картометрический метод	5.00	–
5065	386935.09	1227477.33	052° 19' 35.68"	038° 09' 04.63"	Картометрический метод	5.00	–
5066	386936.77	1227480.09	052° 19' 35.74"	038° 09' 04.78"	Картометрический метод	5.00	–
5067	386940.27	1227481.24	052° 19' 35.85"	038° 09' 04.83"	Картометрический метод	5.00	–
5068	386955.69	1227482.11	052° 19' 36.35"	038° 09' 04.88"	Картометрический метод	5.00	–
5069	386969.09	1227482.92	052° 19' 36.78"	038° 09' 04.92"	Картометрический метод	5.00	–
5070	386981.95	1227484.40	052° 19' 37.20"	038° 09' 04.99"	Картометрический метод	5.00	–
5071	386987.67	1227484.07	052° 19' 37.38"	038° 09' 04.97"	Картометрический метод	5.00	–
5072	386995.08	1227485.01	052° 19' 37.62"	038° 09' 05.02"	Картометрический метод	5.00	–
5073	386999.59	1227487.23	052° 19' 37.77"	038° 09' 05.14"	Картометрический метод	5.00	–
5074	387004.04	1227491.61	052° 19' 37.91"	038° 09' 05.37"	Картометрический метод	5.00	–
5075	387009.56	1227504.00	052° 19' 38.09"	038° 09' 06.02"	Картометрический метод	5.00	–
5076	387017.84	1227510.66	052° 19' 38.36"	038° 09' 06.37"	Картометрический метод	5.00	–
5077	387019.32	1227513.36	052° 19' 38.41"	038° 09' 06.51"	Картометрический метод	5.00	–
5078	387019.59	1227517.46	052° 19' 38.42"	038° 09' 06.73"	Картометрический метод	5.00	–
5079	387021.95	1227519.82	052° 19' 38.50"	038° 09' 06.85"	Картометрический метод	5.00	–
5080	387025.92	1227519.75	052° 19' 38.63"	038° 09' 06.85"	Картометрический метод	5.00	–
5081	387030.84	1227517.94	052° 19' 38.78"	038° 09' 06.75"	Картометрический метод	5.00	–
5082	387034.20	1227518.00	052° 19' 38.89"	038° 09' 06.75"	Картометрический метод	5.00	–
5083	387044.30	1227522.31	052° 19' 39.22"	038° 09' 06.98"	Картометрический метод	5.00	–
5084	387053.86	1227526.62	052° 19' 39.53"	038° 09' 07.20"	Картометрический метод	5.00	–
5085	387058.44	1227529.11	052° 19' 39.68"	038° 09' 07.33"	Картометрический метод	5.00	–
5086	387069.08	1227535.78	052° 19' 40.02"	038° 09' 07.68"	Картометрический метод	5.00	–
5087	387075.14	1227537.80	052° 19' 40.22"	038° 09' 07.79"	Картометрический метод	5.00	–
5088	387082.08	1227537.60	052° 19' 40.45"	038° 09' 07.78"	Картометрический метод	5.00	–
5089	387086.66	1227535.31	052° 19' 40.59"	038° 09' 07.65"	Картометрический метод	5.00	–
5090	387089.42	1227530.93	052° 19' 40.68"	038° 09' 07.42"	Картометрический метод	5.00	–
5091	387092.58	1227527.63	052° 19' 40.78"	038° 09' 07.25"	Картометрический метод	5.00	–
5092	387097.77	1227525.88	052° 19' 40.95"	038° 09' 07.15"	Картометрический метод	5.00	–
5093	387115.21	1227524.00	052° 19' 41.52"	038° 09' 07.05"	Картометрический метод	5.00	–
5094	387120.39	1227522.72	052° 19' 41.68"	038° 09' 06.98"	Картометрический метод	5.00	–
5095	387129.75	1227518.21	052° 19' 41.98"	038° 09' 06.74"	Картометрический метод	5.00	–
5096	387141.94	1227510.26	052° 19' 42.38"	038° 09' 06.32"	Картометрический метод	5.00	–
5097	387159.31	1227498.27	052° 19' 42.94"	038° 09' 05.68"	Картометрический метод	5.00	–
5098	387170.69	1227490.46	052° 19' 43.31"	038° 09' 05.27"	Картометрический метод	5.00	–
5099	387178.10	1227483.06	052° 19' 43.54"	038° 09' 04.87"	Картометрический метод	5.00	–
5100	387193.45	1227470.67	052° 19' 44.04"	038° 09' 04.22"	Картометрический метод	5.00	–
5101	387208.60	1227459.15	052° 19' 44.53"	038° 09' 03.60"	Картометрический метод	5.00	–

5102	387216.75	1227452.22	052° 19' 44.79"	038° 09' 03.24"	Картометрический метод	5.00	–
5103	387226.24	1227443.33	052° 19' 45.10"	038° 09' 02.76"	Картометрический метод	5.00	–
5104	387235.20	1227434.24	052° 19' 45.38"	038° 09' 02.28"	Картометрический метод	5.00	–
5105	387247.92	1227420.30	052° 19' 45.79"	038° 09' 01.54"	Картометрический метод	5.00	–
5106	387256.81	1227408.99	052° 19' 46.08"	038° 09' 00.94"	Картометрический метод	5.00	–
5107	387265.03	1227398.62	052° 19' 46.34"	038° 09' 00.39"	Картометрический метод	5.00	–
5108	387273.38	1227385.96	052° 19' 46.61"	038° 08' 59.72"	Картометрический метод	5.00	–
5109	387279.71	1227379.23	052° 19' 46.82"	038° 08' 59.37"	Картометрический метод	5.00	–
5110	387286.71	1227372.96	052° 19' 47.04"	038° 08' 59.03"	Картометрический метод	5.00	–
5111	387289.67	1227368.18	052° 19' 47.14"	038° 08' 58.78"	Картометрический метод	5.00	–
5112	387292.50	1227356.13	052° 19' 47.23"	038° 08' 58.14"	Картометрический метод	5.00	–
5113	387292.03	1227350.74	052° 19' 47.21"	038° 08' 57.86"	Картометрический метод	5.00	–
5114	387287.52	1227342.06	052° 19' 47.06"	038° 08' 57.40"	Картометрический метод	5.00	–
5115	387288.93	1227339.03	052° 19' 47.11"	038° 08' 57.24"	Картометрический метод	5.00	–
5116	387293.58	1227336.47	052° 19' 47.26"	038° 08' 57.10"	Картометрический метод	5.00	–
5117	387304.08	1227332.36	052° 19' 47.60"	038° 08' 56.88"	Картометрический метод	5.00	–
5118	387306.98	1227329.13	052° 19' 47.69"	038° 08' 56.71"	Картометрический метод	5.00	–
5119	387309.47	1227321.79	052° 19' 47.77"	038° 08' 56.33"	Картометрический метод	5.00	–
5120	387316.47	1227311.55	052° 19' 47.99"	038° 08' 55.78"	Картометрический метод	5.00	–
5121	387322.26	1227306.44	052° 19' 48.18"	038° 08' 55.51"	Картометрический метод	5.00	–
5122	387327.52	1227305.96	052° 19' 48.35"	038° 08' 55.49"	Картометрический метод	5.00	–
5123	387335.12	1227310.21	052° 19' 48.60"	038° 08' 55.71"	Картометрический метод	5.00	–
5124	387336.54	1227315.26	052° 19' 48.64"	038° 08' 55.97"	Картометрический метод	5.00	–
5125	387340.31	1227321.65	052° 19' 48.77"	038° 08' 56.31"	Картометрический метод	5.00	–
5126	387343.88	1227323.47	052° 19' 48.88"	038° 08' 56.41"	Картометрический метод	5.00	–
5127	387352.90	1227323.27	052° 19' 49.18"	038° 08' 56.39"	Картометрический метод	5.00	–
5128	387362.19	1227325.16	052° 19' 49.48"	038° 08' 56.49"	Картометрический метод	5.00	–
5129	387367.65	1227323.61	052° 19' 49.65"	038° 08' 56.41"	Картометрический метод	5.00	–
5130	387372.43	1227318.76	052° 19' 49.81"	038° 08' 56.15"	Картометрический метод	5.00	–
5131	387377.61	1227310.14	052° 19' 49.97"	038° 08' 55.69"	Картометрический метод	5.00	–
5132	387378.89	1227302.80	052° 19' 50.01"	038° 08' 55.31"	Картометрический метод	5.00	–
5133	387378.35	1227296.40	052° 19' 49.99"	038° 08' 54.97"	Картометрический метод	5.00	–
5134	387379.03	1227287.72	052° 19' 50.02"	038° 08' 54.51"	Картометрический метод	5.00	–
5135	387384.01	1227278.42	052° 19' 50.17"	038° 08' 54.02"	Картометрический метод	5.00	–
5136	387389.67	1227272.70	052° 19' 50.36"	038° 08' 53.71"	Картометрический метод	5.00	–
5137	387398.15	1227269.27	052° 19' 50.63"	038° 08' 53.53"	Картометрический метод	5.00	–
5138	387402.80	1227263.68	052° 19' 50.78"	038° 08' 53.23"	Картометрический метод	5.00	–
5139	387403.20	1227257.48	052° 19' 50.79"	038° 08' 52.91"	Картометрический метод	5.00	–

5140	387406.43	1227252.77	052° 19' 50.90"	038° 08' 52.66"	Картометрический метод	5.00	–
5141	387413.91	1227243.61	052° 19' 51.14"	038° 08' 52.17"	Картометрический метод	5.00	–
5142	387414.44	1227239.37	052° 19' 51.15"	038° 08' 51.95"	Картометрический метод	5.00	–
5143	387410.88	1227231.22	052° 19' 51.04"	038° 08' 51.52"	Картометрический метод	5.00	–
5144	387407.91	1227223.21	052° 19' 50.94"	038° 08' 51.10"	Картометрический метод	5.00	–
5145	387404.88	1227207.92	052° 19' 50.84"	038° 08' 50.29"	Картометрический метод	5.00	–
5146	387406.77	1227199.51	052° 19' 50.90"	038° 08' 49.84"	Картометрический метод	5.00	–
5147	387406.70	1227192.10	052° 19' 50.90"	038° 08' 49.45"	Картометрический метод	5.00	–
5148	387408.52	1227183.62	052° 19' 50.95"	038° 08' 49.00"	Картометрический метод	5.00	–
5149	387415.72	1227172.98	052° 19' 51.19"	038° 08' 48.44"	Картометрический метод	5.00	–
5150	387429.06	1227153.32	052° 19' 51.61"	038° 08' 47.40"	Картометрический метод	5.00	–
5151	387436.40	1227144.02	052° 19' 51.85"	038° 08' 46.91"	Картометрический метод	5.00	–
5152	387439.63	1227137.63	052° 19' 51.95"	038° 08' 46.57"	Картометрический метод	5.00	–
5153	387448.72	1227126.58	052° 19' 52.25"	038° 08' 45.98"	Картометрический метод	5.00	–
5154	387455.92	1227119.38	052° 19' 52.48"	038° 08' 45.60"	Картометрический метод	5.00	–
5155	387462.25	1227107.73	052° 19' 52.68"	038° 08' 44.98"	Картометрический метод	5.00	–
5156	387469.05	1227096.08	052° 19' 52.90"	038° 08' 44.37"	Картометрический метод	5.00	–
5157	387473.77	1227091.03	052° 19' 53.05"	038° 08' 44.10"	Картометрический метод	5.00	–
5158	387477.94	1227090.69	052° 19' 53.19"	038° 08' 44.08"	Картометрический метод	5.00	–
5159	387486.83	1227091.37	052° 19' 53.47"	038° 08' 44.11"	Картометрический метод	5.00	–
5160	387495.18	1227088.00	052° 19' 53.74"	038° 08' 43.93"	Картометрический метод	5.00	–
5161	387500.70	1227080.93	052° 19' 53.92"	038° 08' 43.56"	Картометрический метод	5.00	–
5162	387504.34	1227073.12	052° 19' 54.04"	038° 08' 43.15"	Картометрический метод	5.00	–
5163	387502.59	1227067.06	052° 19' 53.98"	038° 08' 42.83"	Картометрический метод	5.00	–
5164	387506.49	1227063.63	052° 19' 54.11"	038° 08' 42.64"	Картометрический метод	5.00	–
5165	387513.43	1227057.77	052° 19' 54.33"	038° 08' 42.33"	Картометрический метод	5.00	–
5166	387518.68	1227047.53	052° 19' 54.50"	038° 08' 41.79"	Картометрический метод	5.00	–
5167	387523.06	1227043.76	052° 19' 54.64"	038° 08' 41.59"	Картометрический метод	5.00	–
5168	387527.70	1227041.81	052° 19' 54.79"	038° 08' 41.49"	Картометрический метод	5.00	–
5169	387538.14	1227034.20	052° 19' 55.12"	038° 08' 41.08"	Картометрический метод	5.00	–
5170	387546.35	1227022.95	052° 19' 55.39"	038° 08' 40.49"	Картометрический метод	5.00	–
5171	387551.07	1227014.13	052° 19' 55.54"	038° 08' 40.02"	Картометрический метод	5.00	–
5172	387554.91	1227001.68	052° 19' 55.66"	038° 08' 39.36"	Картометрический метод	5.00	–
5173	387557.06	1226991.44	052° 19' 55.73"	038° 08' 38.82"	Картометрический метод	5.00	–
5174	387557.94	1226978.85	052° 19' 55.76"	038° 08' 38.15"	Картометрический метод	5.00	–
5175	387559.28	1226972.32	052° 19' 55.80"	038° 08' 37.81"	Картометрический метод	5.00	–
5176	387562.45	1226967.67	052° 19' 55.90"	038° 08' 37.56"	Картометрический метод	5.00	–
5177	387563.46	1226963.50	052° 19' 55.93"	038° 08' 37.34"	Картометрический метод	5.00	–

5178	387563.73	1226953.20	052° 19' 55.94"	038° 08' 36.80"	Картометрический метод	5.00	–
5179	387564.94	1226948.01	052° 19' 55.98"	038° 08' 36.52"	Картометрический метод	5.00	–
5180	387570.53	1226937.44	052° 19' 56.16"	038° 08' 35.96"	Картометрический метод	5.00	–
5181	387576.66	1226931.92	052° 19' 56.36"	038° 08' 35.67"	Картометрический метод	5.00	–
5182	387583.25	1226929.02	052° 19' 56.57"	038° 08' 35.52"	Картометрический метод	5.00	–
5183	387598.27	1226929.43	052° 19' 57.05"	038° 08' 35.53"	Картометрический метод	5.00	–
5184	387610.05	1226924.85	052° 19' 57.43"	038° 08' 35.29"	Картометрический метод	5.00	–
5185	387622.98	1226918.05	052° 19' 57.85"	038° 08' 34.93"	Картометрический метод	5.00	–
5186	387629.72	1226906.40	052° 19' 58.07"	038° 08' 34.31"	Картометрический метод	5.00	–
5187	387633.96	1226896.16	052° 19' 58.20"	038° 08' 33.77"	Картометрический метод	5.00	–
5188	387636.31	1226885.79	052° 19' 58.28"	038° 08' 33.22"	Картометрический метод	5.00	–
5189	387636.72	1226868.02	052° 19' 58.29"	038° 08' 32.28"	Картометрический метод	5.00	–
5190	387635.71	1226854.62	052° 19' 58.25"	038° 08' 31.57"	Картометрический метод	5.00	–
5191	387635.10	1226843.84	052° 19' 58.23"	038° 08' 31.01"	Картометрический метод	5.00	–
5192	387636.79	1226828.89	052° 19' 58.28"	038° 08' 30.22"	Картометрический метод	5.00	–
5193	387634.36	1226816.64	052° 19' 58.20"	038° 08' 29.57"	Картометрический метод	5.00	–
5194	387630.32	1226806.34	052° 19' 58.07"	038° 08' 29.03"	Картометрический метод	5.00	–
5195	387623.72	1226800.01	052° 19' 57.86"	038° 08' 28.69"	Картометрический метод	5.00	–
5196	387620.29	1226792.20	052° 19' 57.75"	038° 08' 28.28"	Картометрический метод	5.00	–
5197	387619.35	1226787.08	052° 19' 57.71"	038° 08' 28.01"	Картометрический метод	5.00	–
5198	387622.24	1226779.13	052° 19' 57.81"	038° 08' 27.59"	Картометрический метод	5.00	–
5199	387622.98	1226772.74	052° 19' 57.83"	038° 08' 27.25"	Картометрический метод	5.00	–
5200	387621.30	1226764.52	052° 19' 57.77"	038° 08' 26.82"	Картометрический метод	5.00	–
5201	387621.30	1226758.19	052° 19' 57.77"	038° 08' 26.49"	Картометрический метод	5.00	–
5202	387624.33	1226754.56	052° 19' 57.87"	038° 08' 26.29"	Картометрический метод	5.00	–
5203	387633.02	1226748.83	052° 19' 58.15"	038° 08' 25.99"	Картометрический метод	5.00	–
5204	387644.73	1226745.06	052° 19' 58.53"	038° 08' 25.79"	Картометрический метод	5.00	–
5205	387659.14	1226740.42	052° 19' 58.99"	038° 08' 25.54"	Картометрический метод	5.00	–
5206	387670.86	1226736.31	052° 19' 59.37"	038° 08' 25.32"	Картометрический метод	5.00	–
5207	387681.83	1226732.74	052° 19' 59.73"	038° 08' 25.13"	Картометрический метод	5.00	–
5208	387694.42	1226723.11	052° 20' 00.13"	038° 08' 24.61"	Картометрический метод	5.00	–
5209	387703.31	1226718.26	052° 20' 00.42"	038° 08' 24.36"	Картометрический метод	5.00	–
5210	387706.95	1226713.21	052° 20' 00.54"	038° 08' 24.09"	Картометрический метод	5.00	–
5211	387710.72	1226703.31	052° 20' 00.66"	038° 08' 23.57"	Картометрический метод	5.00	–
5212	387714.69	1226696.51	052° 20' 00.78"	038° 08' 23.20"	Картометрический метод	5.00	–
5213	387719.68	1226693.35	052° 20' 00.95"	038° 08' 23.04"	Картометрический метод	5.00	–
5214	387723.65	1226692.00	052° 20' 01.07"	038° 08' 22.96"	Картометрический метод	5.00	–
5215	387727.42	1226685.67	052° 20' 01.19"	038° 08' 22.63"	Картометрический метод	5.00	–

5216	387730.92	1226674.43	052° 20' 01.31"	038° 08' 22.03"	Картометрический метод	5.00	–
5217	387733.28	1226671.60	052° 20' 01.38"	038° 08' 21.88"	Картометрический метод	5.00	–
5218	387738.53	1226669.04	052° 20' 01.55"	038° 08' 21.75"	Картометрический метод	5.00	–
5219	387745.94	1226659.95	052° 20' 01.79"	038° 08' 21.27"	Картометрический метод	5.00	–
5220	387747.75	1226649.72	052° 20' 01.85"	038° 08' 20.73"	Картометрический метод	5.00	–
5221	387750.72	1226636.25	052° 20' 01.94"	038° 08' 20.01"	Картометрический метод	5.00	–
5222	387758.53	1226617.73	052° 20' 02.19"	038° 08' 19.03"	Картометрический метод	5.00	–
5223	387762.97	1226608.03	052° 20' 02.33"	038° 08' 18.52"	Картометрический метод	5.00	–
5224	387769.84	1226599.95	052° 20' 02.55"	038° 08' 18.09"	Картометрический метод	5.00	–
5225	387780.08	1226588.37	052° 20' 02.88"	038° 08' 17.48"	Картометрический метод	5.00	–
5226	387793.34	1226579.82	052° 20' 03.31"	038° 08' 17.02"	Картометрический метод	5.00	–
5227	387804.65	1226574.91	052° 20' 03.68"	038° 08' 16.76"	Картометрический метод	5.00	–
5228	387820.48	1226569.86	052° 20' 04.19"	038° 08' 16.49"	Картометрический метод	5.00	–
5229	387833.00	1226565.61	052° 20' 04.59"	038° 08' 16.26"	Картометрический метод	5.00	–
5230	387840.34	1226566.96	052° 20' 04.83"	038° 08' 16.33"	Картометрический метод	5.00	–
5231	387853.67	1226572.68	052° 20' 05.26"	038° 08' 16.63"	Картометрический метод	5.00	–
5232	387860.27	1226576.05	052° 20' 05.48"	038° 08' 16.81"	Картометрический метод	5.00	–
5233	387868.62	1226577.46	052° 20' 05.75"	038° 08' 16.88"	Картометрический метод	5.00	–
5234	387873.74	1226579.08	052° 20' 05.91"	038° 08' 16.96"	Картометрический метод	5.00	–
5235	387884.04	1226579.42	052° 20' 06.25"	038° 08' 16.98"	Картометрический метод	5.00	–
5236	387893.60	1226577.53	052° 20' 06.55"	038° 08' 16.88"	Картометрический метод	5.00	–
5237	387909.97	1226571.40	052° 20' 07.08"	038° 08' 16.55"	Картометрический метод	5.00	–
5238	387918.79	1226567.50	052° 20' 07.37"	038° 08' 16.34"	Картометрический метод	5.00	–
5239	387931.11	1226564.87	052° 20' 07.77"	038° 08' 16.20"	Картометрический метод	5.00	–
5240	387943.23	1226563.19	052° 20' 08.16"	038° 08' 16.11"	Картометрический метод	5.00	–
5241	387948.35	1226563.59	052° 20' 08.32"	038° 08' 16.13"	Картометрический метод	5.00	–
5242	387956.22	1226566.35	052° 20' 08.58"	038° 08' 16.27"	Картометрический метод	5.00	–
5243	387960.06	1226566.56	052° 20' 08.70"	038° 08' 16.28"	Картометрический метод	5.00	–
5244	387964.84	1226563.26	052° 20' 08.86"	038° 08' 16.10"	Картометрический метод	5.00	–
5245	387967.94	1226560.63	052° 20' 08.96"	038° 08' 15.96"	Картометрический метод	5.00	–
5246	387969.89	1226560.36	052° 20' 09.02"	038° 08' 15.95"	Картометрический метод	5.00	–
5247	387975.82	1226562.45	052° 20' 09.21"	038° 08' 16.06"	Картометрический метод	5.00	–
5248	387979.93	1226562.58	052° 20' 09.35"	038° 08' 16.07"	Картометрический метод	5.00	–
5249	387989.35	1226559.89	052° 20' 09.65"	038° 08' 15.92"	Картометрический метод	5.00	–
5250	387996.63	1226556.86	052° 20' 09.88"	038° 08' 15.76"	Картометрический метод	5.00	–
5251	388000.60	1226554.57	052° 20' 10.01"	038° 08' 15.64"	Картометрический метод	5.00	–
5252	388006.73	1226550.40	052° 20' 10.21"	038° 08' 15.41"	Картометрический метод	5.00	–
5253	388007.80	1226546.15	052° 20' 10.24"	038° 08' 15.19"	Картометрический метод	5.00	–

5254	388006.52	1226539.49	052° 20' 10.20"	038° 08' 14.84"	Картометрический метод	5.00	–
5255	388008.07	1226535.04	052° 20' 10.25"	038° 08' 14.60"	Картометрический метод	5.00	–
5256	388012.65	1226529.32	052° 20' 10.40"	038° 08' 14.30"	Картометрический метод	5.00	–
5257	388021.81	1226515.92	052° 20' 10.69"	038° 08' 13.59"	Картометрический метод	5.00	–
5258	388025.78	1226512.01	052° 20' 10.82"	038° 08' 13.38"	Картометрический метод	5.00	–
5259	388040.19	1226507.50	052° 20' 11.29"	038° 08' 13.14"	Картометрический метод	5.00	–
5260	388047.19	1226503.26	052° 20' 11.51"	038° 08' 12.91"	Картометрический метод	5.00	–
5261	388057.56	1226492.96	052° 20' 11.85"	038° 08' 12.37"	Картометрический метод	5.00	–
5262	388062.55	1226486.49	052° 20' 12.01"	038° 08' 12.03"	Картометрический метод	5.00	–
5263	388072.11	1226473.10	052° 20' 12.31"	038° 08' 11.32"	Картометрический метод	5.00	–
5264	388080.26	1226459.76	052° 20' 12.58"	038° 08' 10.61"	Картометрический метод	5.00	–
5265	388087.06	1226445.35	052° 20' 12.79"	038° 08' 09.85"	Картометрический метод	5.00	–
5266	388094.73	1226429.87	052° 20' 13.04"	038° 08' 09.03"	Картометрический метод	5.00	–
5267	388098.91	1226417.00	052° 20' 13.17"	038° 08' 08.35"	Картометрический метод	5.00	–
5268	388102.68	1226403.40	052° 20' 13.29"	038° 08' 07.63"	Картометрический метод	5.00	–
5269	388108.20	1226388.66	052° 20' 13.47"	038° 08' 06.85"	Картометрический метод	5.00	–
5270	388112.64	1226374.45	052° 20' 13.61"	038° 08' 06.10"	Картометрический метод	5.00	–
5271	388115.20	1226367.38	052° 20' 13.69"	038° 08' 05.72"	Картометрический метод	5.00	–
5272	388119.98	1226361.45	052° 20' 13.85"	038° 08' 05.41"	Картометрический метод	5.00	–
5273	388132.51	1226351.35	052° 20' 14.25"	038° 08' 04.87"	Картометрический метод	5.00	–
5274	388137.22	1226345.23	052° 20' 14.40"	038° 08' 04.55"	Картометрический метод	5.00	–
5275	388143.96	1226332.10	052° 20' 14.62"	038° 08' 03.85"	Картометрический метод	5.00	–
5276	388146.58	1226323.95	052° 20' 14.70"	038° 08' 03.42"	Картометрический метод	5.00	–
5277	388146.45	1226317.55	052° 20' 14.69"	038° 08' 03.08"	Картометрический метод	5.00	–
5278	388145.44	1226310.82	052° 20' 14.66"	038° 08' 02.73"	Картометрический метод	5.00	–
5279	388141.73	1226302.33	052° 20' 14.54"	038° 08' 02.28"	Картометрический метод	5.00	–
5280	388140.86	1226294.99	052° 20' 14.51"	038° 08' 01.89"	Картометрический метод	5.00	–
5281	388142.68	1226286.91	052° 20' 14.57"	038° 08' 01.46"	Картометрический метод	5.00	–
5282	388148.60	1226268.40	052° 20' 14.76"	038° 08' 00.48"	Картометрический метод	5.00	–
5283	388158.90	1226252.17	052° 20' 15.09"	038° 07' 59.63"	Картометрический метод	5.00	–
5284	388165.77	1226237.62	052° 20' 15.31"	038° 07' 58.86"	Картометрический метод	5.00	–
5285	388168.33	1226225.64	052° 20' 15.39"	038° 07' 58.22"	Картометрический метод	5.00	–
5286	388171.16	1226205.57	052° 20' 15.48"	038° 07' 57.16"	Картометрический метод	5.00	–
5287	388172.44	1226189.01	052° 20' 15.52"	038° 07' 56.29"	Картометрический метод	5.00	–
5288	388170.82	1226183.96	052° 20' 15.46"	038° 07' 56.02"	Картометрический метод	5.00	–
5289	388167.72	1226182.68	052° 20' 15.36"	038° 07' 55.95"	Картометрический метод	5.00	–
5290	388164.02	1226184.83	052° 20' 15.24"	038° 07' 56.07"	Картометрический метод	5.00	–
5291	388161.33	1226188.87	052° 20' 15.16"	038° 07' 56.28"	Картометрический метод	5.00	–

5292	388158.63	1226189.68	052° 20' 15.07"	038° 07' 56.32"	Картометрический метод	5.00	–
5293	388158.57	1226184.16	052° 20' 15.07"	038° 07' 56.03"	Картометрический метод	5.00	–
5294	388154.73	1226175.54	052° 20' 14.94"	038° 07' 55.58"	Картометрический метод	5.00	–
5295	388152.71	1226166.85	052° 20' 14.87"	038° 07' 55.12"	Картометрический метод	5.00	–
5296	388149.54	1226165.31	052° 20' 14.77"	038° 07' 55.04"	Картометрический метод	5.00	–
5297	388143.89	1226166.65	052° 20' 14.59"	038° 07' 55.11"	Картометрический метод	5.00	–
5298	388138.10	1226165.04	052° 20' 14.40"	038° 07' 55.03"	Картометрический метод	5.00	–
5299	388135.61	1226160.39	052° 20' 14.32"	038° 07' 54.78"	Картометрический метод	5.00	–
5300	388133.65	1226147.66	052° 20' 14.25"	038° 07' 54.11"	Картометрический метод	5.00	–
5301	388133.92	1226141.40	052° 20' 14.26"	038° 07' 53.78"	Картометрический метод	5.00	–
5302	388135.94	1226133.93	052° 20' 14.33"	038° 07' 53.39"	Картометрический метод	5.00	–
5303	388135.67	1226127.87	052° 20' 14.32"	038° 07' 53.07"	Картометрический метод	5.00	–
5304	388131.36	1226114.47	052° 20' 14.17"	038° 07' 52.36"	Картометрический метод	5.00	–
5305	388130.02	1226108.54	052° 20' 14.13"	038° 07' 52.05"	Картометрический метод	5.00	–
5306	388130.69	1226102.08	052° 20' 14.15"	038° 07' 51.71"	Картометрический метод	5.00	–
5307	388134.80	1226091.44	052° 20' 14.28"	038° 07' 51.14"	Картометрический метод	5.00	–
5308	388136.82	1226081.61	052° 20' 14.35"	038° 07' 50.62"	Картометрический метод	5.00	–
5309	388137.56	1226067.06	052° 20' 14.37"	038° 07' 49.85"	Картометрический метод	5.00	–
5310	388142.27	1226047.06	052° 20' 14.52"	038° 07' 48.80"	Картометрический метод	5.00	–
5311	388146.58	1226027.00	052° 20' 14.65"	038° 07' 47.74"	Картометрический метод	5.00	–
5312	388149.27	1226017.24	052° 20' 14.74"	038° 07' 47.22"	Картометрический метод	5.00	–
5313	388155.00	1226005.25	052° 20' 14.92"	038° 07' 46.58"	Картометрический метод	5.00	–
5314	388158.50	1225994.07	052° 20' 15.03"	038° 07' 45.99"	Картометрический метод	5.00	–
5315	388161.87	1225988.15	052° 20' 15.14"	038° 07' 45.68"	Картометрический метод	5.00	–
5316	388167.72	1225978.25	052° 20' 15.33"	038° 07' 45.16"	Картометрический метод	5.00	–
5317	388175.54	1225968.08	052° 20' 15.58"	038° 07' 44.62"	Картометрический метод	5.00	–
5318	388185.57	1225954.21	052° 20' 15.90"	038° 07' 43.88"	Картометрический метод	5.00	–
5319	388195.74	1225939.60	052° 20' 16.23"	038° 07' 43.11"	Картометрический метод	5.00	–
5320	388205.10	1225928.49	052° 20' 16.53"	038° 07' 42.52"	Картометрический метод	5.00	–
5321	388209.94	1225924.92	052° 20' 16.69"	038° 07' 42.33"	Картометрический метод	5.00	–
5322	388215.13	1225924.25	052° 20' 16.85"	038° 07' 42.29"	Картометрический метод	5.00	–
5323	388219.77	1225924.31	052° 20' 17.00"	038° 07' 42.29"	Картометрический метод	5.00	–
5324	388225.50	1225921.08	052° 20' 17.19"	038° 07' 42.12"	Картометрический метод	5.00	–
5325	388230.21	1225912.53	052° 20' 17.34"	038° 07' 41.67"	Картометрический метод	5.00	–
5326	388237.28	1225902.56	052° 20' 17.57"	038° 07' 41.14"	Картометрический метод	5.00	–
5327	388245.50	1225894.48	052° 20' 17.83"	038° 07' 40.71"	Картометрический метод	5.00	–
5328	388249.67	1225889.90	052° 20' 17.97"	038° 07' 40.47"	Картометрический метод	5.00	–
5329	388254.12	1225883.64	052° 20' 18.11"	038° 07' 40.14"	Картометрический метод	5.00	–

5330	388259.91	1225878.52	052° 20' 18.30"	038° 07' 39.86"	Картометрический метод	5.00	–
5331	388266.64	1225875.36	052° 20' 18.51"	038° 07' 39.70"	Картометрический метод	5.00	–
5332	388275.19	1225875.56	052° 20' 18.79"	038° 07' 39.70"	Картометрический метод	5.00	–
5333	388286.57	1225879.33	052° 20' 19.16"	038° 07' 39.90"	Картометрический метод	5.00	–
5334	388291.89	1225879.20	052° 20' 19.33"	038° 07' 39.89"	Картометрический метод	5.00	–
5335	388299.50	1225875.16	052° 20' 19.58"	038° 07' 39.68"	Картометрический метод	5.00	–
5336	388308.79	1225868.36	052° 20' 19.88"	038° 07' 39.31"	Картометрический метод	5.00	–
5337	388316.87	1225858.19	052° 20' 20.14"	038° 07' 38.78"	Картометрический метод	5.00	–
5338	388321.59	1225853.81	052° 20' 20.29"	038° 07' 38.54"	Картометрический метод	5.00	–
5339	388324.21	1225845.46	052° 20' 20.37"	038° 07' 38.10"	Картометрический метод	5.00	–
5340	388328.72	1225837.92	052° 20' 20.52"	038° 07' 37.70"	Картометрический метод	5.00	–
5341	388336.13	1225831.79	052° 20' 20.75"	038° 07' 37.38"	Картометрический метод	5.00	–
5342	388342.93	1225824.86	052° 20' 20.97"	038° 07' 37.01"	Картометрический метод	5.00	–
5343	388349.46	1225824.45	052° 20' 21.18"	038° 07' 36.99"	Картометрический метод	5.00	–
5344	388362.73	1225823.65	052° 20' 21.61"	038° 07' 36.94"	Картометрический метод	5.00	–
5345	388378.89	1225825.60	052° 20' 22.14"	038° 07' 37.04"	Картометрический метод	5.00	–
5346	388389.22	1225825.66	052° 20' 22.47"	038° 07' 37.04"	Картометрический метод	5.00	–
5347	388405.35	1225828.02	052° 20' 22.99"	038° 07' 37.16"	Картометрический метод	5.00	–
5348	388419.63	1225831.26	052° 20' 23.46"	038° 07' 37.33"	Картометрический метод	5.00	–
5349	388427.98	1225830.04	052° 20' 23.73"	038° 07' 37.26"	Картометрический метод	5.00	–
5350	388438.88	1225826.95	052° 20' 24.08"	038° 07' 37.09"	Картометрический метод	5.00	–
5351	388447.37	1225822.84	052° 20' 24.35"	038° 07' 36.87"	Картометрический метод	5.00	–
5352	388456.53	1225815.03	052° 20' 24.65"	038° 07' 36.46"	Картометрический метод	5.00	–
5353	388464.54	1225812.54	052° 20' 24.91"	038° 07' 36.33"	Картометрический метод	5.00	–
5354	388477.67	1225809.24	052° 20' 25.33"	038° 07' 36.15"	Картометрический метод	5.00	–
5355	388497.94	1225803.78	052° 20' 25.98"	038° 07' 35.86"	Картометрический метод	5.00	–
5356	388503.53	1225800.35	052° 20' 26.16"	038° 07' 35.67"	Картометрический метод	5.00	–
5357	388508.64	1225796.85	052° 20' 26.33"	038° 07' 35.49"	Картометрический метод	5.00	–
5358	388514.84	1225795.97	052° 20' 26.53"	038° 07' 35.44"	Картометрический метод	5.00	–
5359	388529.31	1225795.63	052° 20' 27.00"	038° 07' 35.42"	Картометрический метод	5.00	–
5360	388539.79	1225798.54	052° 20' 27.34"	038° 07' 35.57"	Картометрический метод	5.00	–
5361	388549.18	1225803.11	052° 20' 27.64"	038° 07' 35.81"	Картометрический метод	5.00	–
5362	388563.25	1225806.27	052° 20' 28.10"	038° 07' 35.97"	Картометрический метод	5.00	–
5363	388572.75	1225804.99	052° 20' 28.41"	038° 07' 35.90"	Картометрический метод	5.00	–
5364	388576.85	1225805.87	052° 20' 28.54"	038° 07' 35.94"	Картометрический метод	5.00	–
5365	388583.25	1225808.97	052° 20' 28.75"	038° 07' 36.11"	Картометрический метод	5.00	–
5366	388591.26	1225810.65	052° 20' 29.00"	038° 07' 36.19"	Картометрический метод	5.00	–
5367	388598.47	1225814.42	052° 20' 29.24"	038° 07' 36.39"	Картометрический метод	5.00	–

5368	388607.02	1225823.24	052° 20' 29.52"	038° 07' 36.85"	Картометрический метод	5.00	–
5369	388618.94	1225835.23	052° 20' 29.90"	038° 07' 37.48"	Картометрический метод	5.00	–
5370	388633.08	1225847.35	052° 20' 30.36"	038° 07' 38.12"	Картометрический метод	5.00	–
5371	388649.71	1225862.43	052° 20' 30.90"	038° 07' 38.91"	Картометрический метод	5.00	–
5372	388669.37	1225879.13	052° 20' 31.54"	038° 07' 39.79"	Картометрический метод	5.00	–
5373	388673.95	1225884.92	052° 20' 31.69"	038° 07' 40.10"	Картометрический метод	5.00	–
5374	388674.29	1225890.04	052° 20' 31.70"	038° 07' 40.37"	Картометрический метод	5.00	–
5375	388670.85	1225901.08	052° 20' 31.59"	038° 07' 40.95"	Картометрический метод	5.00	–
5376	388671.73	1225906.20	052° 20' 31.62"	038° 07' 41.22"	Картометрический метод	5.00	–
5377	388675.43	1225908.69	052° 20' 31.74"	038° 07' 41.35"	Картометрический метод	5.00	–
5378	388678.80	1225909.63	052° 20' 31.85"	038° 07' 41.40"	Картометрический метод	5.00	–
5379	388682.70	1225908.29	052° 20' 31.98"	038° 07' 41.33"	Картометрический метод	5.00	–
5380	388686.34	1225909.84	052° 20' 32.10"	038° 07' 41.41"	Картометрический метод	5.00	–
5381	388689.91	1225913.40	052° 20' 32.21"	038° 07' 41.60"	Картометрический метод	5.00	–
5382	388690.52	1225917.38	052° 20' 32.23"	038° 07' 41.81"	Картометрический метод	5.00	–
5383	388693.34	1225920.14	052° 20' 32.32"	038° 07' 41.95"	Картометрический метод	5.00	–
5384	388699.40	1225922.36	052° 20' 32.52"	038° 07' 42.07"	Картометрический метод	5.00	–
5385	388707.75	1225926.94	052° 20' 32.79"	038° 07' 42.31"	Картометрический метод	5.00	–
5386	388714.55	1225932.80	052° 20' 33.01"	038° 07' 42.61"	Картометрический метод	5.00	–
5387	388733.21	1225940.94	052° 20' 33.62"	038° 07' 43.04"	Картометрический метод	5.00	–
5388	388737.45	1225944.31	052° 20' 33.76"	038° 07' 43.22"	Картометрический метод	5.00	–
5389	388752.80	1225948.08	052° 20' 34.25"	038° 07' 43.41"	Картометрический метод	5.00	–
5390	388764.72	1225955.08	052° 20' 34.64"	038° 07' 43.78"	Картометрический метод	5.00	–
5391	388777.98	1225961.01	052° 20' 35.07"	038° 07' 44.09"	Картометрический метод	5.00	–
5392	388786.94	1225967.07	052° 20' 35.36"	038° 07' 44.40"	Картометрический метод	5.00	–
5393	388797.31	1225973.87	052° 20' 35.70"	038° 07' 44.76"	Картометрический метод	5.00	–
5394	388808.62	1225985.45	052° 20' 36.06"	038° 07' 45.37"	Картометрический метод	5.00	–
5395	388817.71	1225994.41	052° 20' 36.36"	038° 07' 45.84"	Картометрический метод	5.00	–
5396	388825.99	1226004.71	052° 20' 36.63"	038° 07' 46.38"	Картометрический метод	5.00	–
5397	388835.08	1226013.60	052° 20' 36.93"	038° 07' 46.85"	Картометрический метод	5.00	–
5398	388845.66	1226019.79	052° 20' 37.27"	038° 07' 47.17"	Картометрический метод	5.00	–
5399	388852.32	1226025.72	052° 20' 37.48"	038° 07' 47.49"	Картометрический метод	5.00	–
5400	388859.80	1226030.97	052° 20' 37.73"	038° 07' 47.76"	Картометрический метод	5.00	–
5401	388865.92	1226032.86	052° 20' 37.93"	038° 07' 47.86"	Картометрический метод	5.00	–
5402	388872.86	1226033.19	052° 20' 38.15"	038° 07' 47.88"	Картометрический метод	5.00	–
5403	388876.56	1226034.94	052° 20' 38.27"	038° 07' 47.97"	Картометрический метод	5.00	–
5404	388881.14	1226039.19	052° 20' 38.42"	038° 07' 48.19"	Картометрический метод	5.00	–
5405	388885.59	1226041.27	052° 20' 38.56"	038° 07' 48.30"	Картометрический метод	5.00	–

5406	388889.02	1226040.40	052° 20' 38.67"	038° 07' 48.25"	Картометрический метод	5.00	–
5407	388894.14	1226037.03	052° 20' 38.84"	038° 07' 48.07"	Картометрический метод	5.00	–
5408	388897.57	1226037.23	052° 20' 38.95"	038° 07' 48.08"	Картометрический метод	5.00	–
5409	388906.59	1226041.00	052° 20' 39.24"	038° 07' 48.28"	Картометрический метод	5.00	–
5410	388915.42	1226042.01	052° 20' 39.53"	038° 07' 48.33"	Картометрический метод	5.00	–
5411	388933.12	1226042.22	052° 20' 40.10"	038° 07' 48.34"	Картометрический метод	5.00	–
5412	388940.73	1226044.51	052° 20' 40.35"	038° 07' 48.46"	Картометрический метод	5.00	–
5413	388948.61	1226045.65	052° 20' 40.60"	038° 07' 48.51"	Картометрический метод	5.00	–
5414	388959.79	1226048.14	052° 20' 40.97"	038° 07' 48.64"	Картометрический метод	5.00	–
5415	388973.79	1226050.43	052° 20' 41.42"	038° 07' 48.76"	Картометрический метод	5.00	–
5416	388982.41	1226051.10	052° 20' 41.70"	038° 07' 48.79"	Картометрический метод	5.00	–
5417	388991.50	1226053.46	052° 20' 41.99"	038° 07' 48.92"	Картометрический метод	5.00	–
5418	388997.36	1226058.98	052° 20' 42.18"	038° 07' 49.21"	Картометрический метод	5.00	–
5419	389002.61	1226060.40	052° 20' 42.35"	038° 07' 49.28"	Картометрический метод	5.00	–
5420	389019.11	1226060.40	052° 20' 42.89"	038° 07' 49.27"	Картометрический метод	5.00	–
5421	389031.84	1226060.60	052° 20' 43.30"	038° 07' 49.28"	Картометрический метод	5.00	–
5422	389042.48	1226062.08	052° 20' 43.64"	038° 07' 49.36"	Картометрический метод	5.00	–
5423	389052.44	1226064.24	052° 20' 43.97"	038° 07' 49.47"	Картометрический метод	5.00	–
5424	389060.12	1226065.04	052° 20' 44.21"	038° 07' 49.51"	Картометрический метод	5.00	–
5425	389075.81	1226063.83	052° 20' 44.72"	038° 07' 49.44"	Картометрический метод	5.00	–
5426	389082.27	1226063.97	052° 20' 44.93"	038° 07' 49.45"	Картометрический метод	5.00	–
5427	389096.41	1226068.41	052° 20' 45.39"	038° 07' 49.68"	Картометрический метод	5.00	–
5428	389112.44	1226073.80	052° 20' 45.91"	038° 07' 49.96"	Картометрический метод	5.00	–
5429	389116.55	1226072.52	052° 20' 46.04"	038° 07' 49.89"	Картометрический метод	5.00	–
5430	389122.00	1226072.79	052° 20' 46.22"	038° 07' 49.90"	Картометрический метод	5.00	–
5431	389130.96	1226075.95	052° 20' 46.51"	038° 07' 50.07"	Картометрический метод	5.00	–
5432	389135.60	1226076.22	052° 20' 46.66"	038° 07' 50.08"	Картометрический метод	5.00	–
5433	389155.06	1226072.45	052° 20' 47.29"	038° 07' 49.88"	Картометрический метод	5.00	–
5434	389163.61	1226073.33	052° 20' 47.56"	038° 07' 49.92"	Картометрический метод	5.00	–
5435	389174.12	1226076.15	052° 20' 47.90"	038° 07' 50.07"	Картометрический метод	5.00	–
5436	389186.04	1226080.87	052° 20' 48.29"	038° 07' 50.31"	Картометрический метод	5.00	–
5437	389193.78	1226084.91	052° 20' 48.54"	038° 07' 50.52"	Картометрический метод	5.00	–
5438	389201.19	1226086.32	052° 20' 48.78"	038° 07' 50.60"	Картометрический метод	5.00	–
5439	389207.65	1226085.98	052° 20' 48.99"	038° 07' 50.58"	Картометрический метод	5.00	–
5440	389216.07	1226083.90	052° 20' 49.26"	038° 07' 50.47"	Картометрический метод	5.00	–
5441	389221.93	1226085.58	052° 20' 49.45"	038° 07' 50.55"	Картометрический метод	5.00	–
5442	389227.45	1226090.09	052° 20' 49.63"	038° 07' 50.79"	Картометрический метод	5.00	–
5443	389234.38	1226096.56	052° 20' 49.86"	038° 07' 51.13"	Картометрический метод	5.00	–

5444	389240.44	1226099.65	052° 20' 50.05"	038° 07' 51.29"	Картометрический метод	5.00	–
5445	389247.78	1226102.62	052° 20' 50.29"	038° 07' 51.45"	Картометрический метод	5.00	–
5446	389254.18	1226102.15	052° 20' 50.50"	038° 07' 51.42"	Картометрический метод	5.00	–
5447	389262.80	1226104.17	052° 20' 50.78"	038° 07' 51.52"	Картометрический метод	5.00	–
5448	389276.94	1226109.89	052° 20' 51.24"	038° 07' 51.82"	Картометрический метод	5.00	–
5449	389292.43	1226117.16	052° 20' 51.74"	038° 07' 52.20"	Картометрический метод	5.00	–
5450	389299.50	1226122.01	052° 20' 51.97"	038° 07' 52.46"	Картометрический метод	5.00	–
5451	389306.30	1226127.67	052° 20' 52.19"	038° 07' 52.75"	Картометрический метод	5.00	–
5452	389312.36	1226134.74	052° 20' 52.39"	038° 07' 53.13"	Картометрический метод	5.00	–
5453	389318.35	1226143.49	052° 20' 52.58"	038° 07' 53.59"	Картометрический метод	5.00	–
5454	389323.74	1226150.16	052° 20' 52.76"	038° 07' 53.94"	Картометрический метод	5.00	–
5455	389330.47	1226154.60	052° 20' 52.97"	038° 07' 54.17"	Картометрический метод	5.00	–
5456	389342.79	1226161.13	052° 20' 53.37"	038° 07' 54.51"	Картометрический метод	5.00	–
5457	389353.16	1226167.66	052° 20' 53.71"	038° 07' 54.86"	Картометрический метод	5.00	–
5458	389358.75	1226169.21	052° 20' 53.89"	038° 07' 54.94"	Картометрический метод	5.00	–
5459	389363.40	1226167.39	052° 20' 54.04"	038° 07' 54.84"	Картометрический метод	5.00	–
5460	389369.66	1226170.96	052° 20' 54.24"	038° 07' 55.03"	Картометрический метод	5.00	–
5461	389370.47	1226176.62	052° 20' 54.27"	038° 07' 55.32"	Картометрический метод	5.00	–
5462	389380.37	1226182.95	052° 20' 54.59"	038° 07' 55.66"	Картометрический метод	5.00	–
5463	389381.17	1226186.85	052° 20' 54.62"	038° 07' 55.86"	Картометрический метод	5.00	–
5464	389398.95	1226198.57	052° 20' 55.20"	038° 07' 56.48"	Картометрический метод	5.00	–
5465	389414.30	1226204.49	052° 20' 55.69"	038° 07' 56.79"	Картометрический метод	5.00	–
5466	389433.56	1226209.88	052° 20' 56.32"	038° 07' 57.07"	Картометрический метод	5.00	–
5467	389445.07	1226213.58	052° 20' 56.69"	038° 07' 57.26"	Картометрический метод	5.00	–
5468	389453.29	1226217.96	052° 20' 56.96"	038° 07' 57.49"	Картометрический метод	5.00	–
5469	389460.36	1226219.44	052° 20' 57.19"	038° 07' 57.56"	Картометрический метод	5.00	–
5470	389469.58	1226218.37	052° 20' 57.48"	038° 07' 57.50"	Картометрический метод	5.00	–
5471	389474.90	1226214.33	052° 20' 57.66"	038° 07' 57.29"	Картометрический метод	5.00	–
5472	389480.83	1226206.25	052° 20' 57.85"	038° 07' 56.86"	Картометрический метод	5.00	–
5473	389485.14	1226196.62	052° 20' 57.98"	038° 07' 56.35"	Картометрический метод	5.00	–
5474	389488.98	1226191.09	052° 20' 58.11"	038° 07' 56.06"	Картометрический метод	5.00	–
5475	389491.54	1226189.82	052° 20' 58.19"	038° 07' 55.99"	Картометрический метод	5.00	–
5476	389495.51	1226190.35	052° 20' 58.32"	038° 07' 56.02"	Картометрический метод	5.00	–
5477	389499.82	1226191.16	052° 20' 58.46"	038° 07' 56.06"	Картометрический метод	5.00	–
5478	389506.62	1226187.05	052° 20' 58.68"	038° 07' 55.84"	Картометрический метод	5.00	–
5479	389510.59	1226181.40	052° 20' 58.81"	038° 07' 55.54"	Картометрический метод	5.00	–
5480	389513.22	1226175.68	052° 20' 58.89"	038° 07' 55.24"	Картометрический метод	5.00	–
5481	389516.79	1226170.89	052° 20' 59.00"	038° 07' 54.98"	Картометрический метод	5.00	–

5482	389519.21	1226169.68	052° 20' 59.08"	038° 07' 54.92"	Картометрический метод	5.00	–
5483	389520.29	1226165.64	052° 20' 59.12"	038° 07' 54.71"	Картометрический метод	5.00	–
5484	389520.36	1226160.32	052° 20' 59.12"	038° 07' 54.42"	Картометрический метод	5.00	–
5485	389518.40	1226150.76	052° 20' 59.05"	038° 07' 53.92"	Картометрический метод	5.00	–
5486	389517.26	1226143.49	052° 20' 59.02"	038° 07' 53.54"	Картометрический метод	5.00	–
5487	389518.74	1226139.11	052° 20' 59.06"	038° 07' 53.30"	Картометрический метод	5.00	–
5488	389522.91	1226135.41	052° 20' 59.20"	038° 07' 53.11"	Картометрический метод	5.00	–
5489	389527.09	1226129.75	052° 20' 59.33"	038° 07' 52.81"	Картометрический метод	5.00	–
5490	389530.79	1226127.40	052° 20' 59.45"	038° 07' 52.68"	Картометрический метод	5.00	–
5491	389534.97	1226127.53	052° 20' 59.59"	038° 07' 52.69"	Картометрический метод	5.00	–
5492	389536.85	1226123.56	052° 20' 59.65"	038° 07' 52.48"	Картометрический метод	5.00	–
5493	389536.31	1226119.11	052° 20' 59.63"	038° 07' 52.24"	Картометрический метод	5.00	–
5494	389536.92	1226112.92	052° 20' 59.65"	038° 07' 51.92"	Картометрический метод	5.00	–
5495	389536.45	1226106.39	052° 20' 59.63"	038° 07' 51.57"	Картометрический метод	5.00	–
5496	389537.73	1226098.31	052° 20' 59.67"	038° 07' 51.14"	Картометрический метод	5.00	–
5497	389540.56	1226090.16	052° 20' 59.76"	038° 07' 50.71"	Картометрический метод	5.00	–
5498	389544.26	1226081.07	052° 20' 59.88"	038° 07' 50.23"	Картометрический метод	5.00	–
5499	389547.36	1226072.85	052° 20' 59.98"	038° 07' 49.80"	Картометрический метод	5.00	–
5500	389547.83	1226066.26	052° 20' 59.99"	038° 07' 49.45"	Картометрический метод	5.00	–
5501	389547.29	1226059.86	052° 20' 59.97"	038° 07' 49.11"	Картометрический метод	5.00	–
5502	389544.46	1226050.70	052° 20' 59.88"	038° 07' 48.63"	Картометрический метод	5.00	–
5503	389541.90	1226041.27	052° 20' 59.80"	038° 07' 48.13"	Картометрический метод	5.00	–
5504	389537.80	1226032.92	052° 20' 59.66"	038° 07' 47.69"	Картометрический метод	5.00	–
5505	389539.28	1226024.78	052° 20' 59.71"	038° 07' 47.26"	Картометрический метод	5.00	–
5506	389540.35	1226016.29	052° 20' 59.74"	038° 07' 46.81"	Картометрический метод	5.00	–
5507	389544.46	1226005.92	052° 20' 59.87"	038° 07' 46.26"	Картометрический метод	5.00	–
5508	389545.54	1225999.80	052° 20' 59.91"	038° 07' 45.94"	Картометрический метод	5.00	–
5509	389544.87	1225992.46	052° 20' 59.88"	038° 07' 45.55"	Картометрический метод	5.00	–
5510	389542.51	1225983.84	052° 20' 59.81"	038° 07' 45.10"	Картометрический метод	5.00	–
5511	389537.53	1225970.17	052° 20' 59.64"	038° 07' 44.37"	Картометрический метод	5.00	–
5512	389537.46	1225965.12	052° 20' 59.64"	038° 07' 44.11"	Картометрический метод	5.00	–
5513	389534.83	1225957.78	052° 20' 59.55"	038° 07' 43.72"	Картометрический метод	5.00	–
5514	389531.13	1225955.42	052° 20' 59.43"	038° 07' 43.60"	Картометрический метод	5.00	–
5515	389529.38	1225949.56	052° 20' 59.38"	038° 07' 43.29"	Картометрический метод	5.00	–
5516	389524.66	1225941.55	052° 20' 59.22"	038° 07' 42.87"	Картометрический метод	5.00	–
5517	389520.89	1225937.65	052° 20' 59.10"	038° 07' 42.66"	Картометрический метод	5.00	–
5518	389517.39	1225936.64	052° 20' 58.99"	038° 07' 42.61"	Картометрический метод	5.00	–
5519	389514.50	1225938.45	052° 20' 58.89"	038° 07' 42.70"	Картометрический метод	5.00	–

5520	389510.73	1225942.96	052° 20' 58.77"	038° 07' 42.94"	Картометрический метод	5.00	–
5521	389507.63	1225943.77	052° 20' 58.67"	038° 07' 42.99"	Картометрический метод	5.00	–
5522	389500.63	1225944.72	052° 20' 58.45"	038° 07' 43.04"	Картометрический метод	5.00	–
5523	389493.89	1225946.33	052° 20' 58.23"	038° 07' 43.13"	Картометрический метод	5.00	–
5524	389490.80	1225945.86	052° 20' 58.13"	038° 07' 43.10"	Картометрический метод	5.00	–
5525	389490.93	1225939.06	052° 20' 58.13"	038° 07' 42.74"	Картометрический метод	5.00	–
5526	389489.18	1225931.72	052° 20' 58.07"	038° 07' 42.36"	Картометрический метод	5.00	–
5527	389484.40	1225922.83	052° 20' 57.92"	038° 07' 41.89"	Картометрический метод	5.00	–
5528	389476.05	1225911.92	052° 20' 57.65"	038° 07' 41.31"	Картометрический метод	5.00	–
5529	389470.80	1225904.25	052° 20' 57.47"	038° 07' 40.91"	Картометрический метод	5.00	–
5530	389465.01	1225900.07	052° 20' 57.29"	038° 07' 40.69"	Картометрический метод	5.00	–
5531	389463.46	1225895.90	052° 20' 57.24"	038° 07' 40.47"	Картометрический метод	5.00	–
5532	389461.77	1225889.77	052° 20' 57.18"	038° 07' 40.15"	Картометрический метод	5.00	–
5533	389455.85	1225875.23	052° 20' 56.99"	038° 07' 39.38"	Картометрический метод	5.00	–
5534	389451.47	1225862.57	052° 20' 56.84"	038° 07' 38.71"	Картометрический метод	5.00	–
5535	389448.51	1225845.40	052° 20' 56.74"	038° 07' 37.81"	Картометрический метод	5.00	–
5536	389446.42	1225828.43	052° 20' 56.67"	038° 07' 36.91"	Картометрический метод	5.00	–
5537	389446.22	1225810.11	052° 20' 56.66"	038° 07' 35.94"	Картометрический метод	5.00	–
5538	389447.23	1225794.22	052° 20' 56.69"	038° 07' 35.10"	Картометрический метод	5.00	–
5539	389449.65	1225785.40	052° 20' 56.77"	038° 07' 34.64"	Картометрический метод	5.00	–
5540	389453.63	1225780.55	052° 20' 56.90"	038° 07' 34.38"	Картометрический метод	5.00	–
5541	389461.30	1225777.05	052° 20' 57.15"	038° 07' 34.19"	Картометрический метод	5.00	–
5542	389471.87	1225774.16	052° 20' 57.49"	038° 07' 34.04"	Картометрический метод	5.00	–
5543	389475.71	1225770.38	052° 20' 57.61"	038° 07' 33.84"	Картометрический метод	5.00	–
5544	389479.75	1225763.18	052° 20' 57.74"	038° 07' 33.45"	Картометрический метод	5.00	–
5545	389481.50	1225758.60	052° 20' 57.80"	038° 07' 33.21"	Картометрический метод	5.00	–
5546	389485.21	1225753.62	052° 20' 57.92"	038° 07' 32.95"	Картометрический метод	5.00	–
5547	389486.15	1225749.38	052° 20' 57.95"	038° 07' 32.72"	Картометрический метод	5.00	–
5548	389484.33	1225743.58	052° 20' 57.89"	038° 07' 32.42"	Картометрический метод	5.00	–
5549	389474.84	1225730.39	052° 20' 57.58"	038° 07' 31.72"	Картометрический метод	5.00	–
5550	389463.12	1225713.89	052° 20' 57.20"	038° 07' 30.85"	Картометрический метод	5.00	–
5551	389456.52	1225707.36	052° 20' 56.98"	038° 07' 30.51"	Картометрический метод	5.00	–
5552	389449.92	1225705.47	052° 20' 56.77"	038° 07' 30.41"	Картометрический метод	5.00	–
5553	389442.85	1225704.73	052° 20' 56.54"	038° 07' 30.38"	Картометрический метод	5.00	–
5554	389436.79	1225708.17	052° 20' 56.34"	038° 07' 30.56"	Картометрический метод	5.00	–
5555	389432.95	1225708.10	052° 20' 56.22"	038° 07' 30.56"	Картометрический метод	5.00	–
5556	389425.88	1225703.59	052° 20' 55.99"	038° 07' 30.32"	Картометрический метод	5.00	–
5557	389419.62	1225699.08	052° 20' 55.79"	038° 07' 30.08"	Картометрический метод	5.00	–

5558	389417.40	1225691.80	052° 20' 55.71"	038° 07' 29.70"	Картометрический метод	5.00	–
5559	389415.38	1225678.00	052° 20' 55.65"	038° 07' 28.97"	Картометрический метод	5.00	–
5560	389417.26	1225671.74	052° 20' 55.71"	038° 07' 28.64"	Картометрический метод	5.00	–
5561	389420.63	1225669.58	052° 20' 55.81"	038° 07' 28.52"	Картометрический метод	5.00	–
5562	389422.58	1225665.81	052° 20' 55.88"	038° 07' 28.33"	Картометрический метод	5.00	–
5563	389423.53	1225661.23	052° 20' 55.91"	038° 07' 28.08"	Картометрический метод	5.00	–
5564	389425.14	1225654.16	052° 20' 55.96"	038° 07' 27.71"	Картометрический метод	5.00	–
5565	389427.43	1225648.64	052° 20' 56.03"	038° 07' 27.42"	Картометрический метод	5.00	–
5566	389426.69	1225643.59	052° 20' 56.01"	038° 07' 27.15"	Картометрический метод	5.00	–
5567	389422.58	1225636.72	052° 20' 55.87"	038° 07' 26.79"	Картометрический метод	5.00	–
5568	389415.65	1225628.91	052° 20' 55.65"	038° 07' 26.38"	Картометрический метод	5.00	–
5569	389406.90	1225621.57	052° 20' 55.36"	038° 07' 25.99"	Картометрический метод	5.00	–
5570	389392.15	1225611.00	052° 20' 54.88"	038° 07' 25.44"	Картометрический метод	5.00	–
5571	389385.89	1225603.39	052° 20' 54.68"	038° 07' 25.04"	Картометрический метод	5.00	–
5572	389376.26	1225594.98	052° 20' 54.37"	038° 07' 24.60"	Картометрический метод	5.00	–
5573	389374.04	1225588.92	052° 20' 54.29"	038° 07' 24.28"	Картометрический метод	5.00	–
5574	389374.85	1225580.20	052° 20' 54.32"	038° 07' 23.81"	Картометрический метод	5.00	–
5575	389378.68	1225569.99	052° 20' 54.44"	038° 07' 23.27"	Картометрический метод	5.00	–
5576	389383.80	1225556.59	052° 20' 54.60"	038° 07' 22.57"	Картометрический метод	5.00	–
5577	389384.94	1225546.76	052° 20' 54.64"	038° 07' 22.05"	Картометрический метод	5.00	–
5578	389387.37	1225537.54	052° 20' 54.72"	038° 07' 21.56"	Картометрический метод	5.00	–
5579	389391.54	1225527.71	052° 20' 54.85"	038° 07' 21.04"	Картометрический метод	5.00	–
5580	389393.56	1225519.22	052° 20' 54.91"	038° 07' 20.59"	Картометрический метод	5.00	–
5581	389397.13	1225514.58	052° 20' 55.03"	038° 07' 20.34"	Картометрический метод	5.00	–
5582	389404.54	1225511.68	052° 20' 55.27"	038° 07' 20.19"	Картометрический метод	5.00	–
5583	389410.53	1225512.76	052° 20' 55.46"	038° 07' 20.24"	Картометрический метод	5.00	–
5584	389415.45	1225515.72	052° 20' 55.62"	038° 07' 20.40"	Картометрический метод	5.00	–
5585	389418.54	1225515.65	052° 20' 55.72"	038° 07' 20.39"	Картометрический метод	5.00	–
5586	389426.69	1225509.46	052° 20' 55.98"	038° 07' 20.06"	Картометрический метод	5.00	–
5587	389440.16	1225506.30	052° 20' 56.42"	038° 07' 19.89"	Картометрический метод	5.00	–
5588	389444.13	1225502.32	052° 20' 56.55"	038° 07' 19.68"	Картометрический метод	5.00	–
5589	389445.48	1225486.97	052° 20' 56.59"	038° 07' 18.87"	Картометрический метод	5.00	–
5590	389446.96	1225478.22	052° 20' 56.64"	038° 07' 18.41"	Картометрический метод	5.00	–
5591	389446.35	1225473.50	052° 20' 56.61"	038° 07' 18.16"	Картометрический метод	5.00	–
5592	389444.27	1225468.92	052° 20' 56.55"	038° 07' 17.92"	Картометрический метод	5.00	–
5593	389446.29	1225460.17	052° 20' 56.61"	038° 07' 17.46"	Картометрический метод	5.00	–
5594	389449.72	1225451.96	052° 20' 56.72"	038° 07' 17.02"	Картометрический метод	5.00	–
5595	389456.25	1225444.21	052° 20' 56.93"	038° 07' 16.61"	Картометрический метод	5.00	–

5596	389466.82	1225439.36	052° 20' 57.27"	038° 07' 16.35"	Картометрический метод	5.00	–
5597	389482.71	1225432.56	052° 20' 57.78"	038° 07' 15.99"	Картометрический метод	5.00	–
5598	389496.52	1225429.60	052° 20' 58.23"	038° 07' 15.83"	Картометрический метод	5.00	–
5599	389509.65	1225425.56	052° 20' 58.65"	038° 07' 15.61"	Картометрический метод	5.00	–
5600	389525.61	1225422.87	052° 20' 59.17"	038° 07' 15.46"	Картометрический метод	5.00	–
5601	389537.59	1225420.11	052° 20' 59.56"	038° 07' 15.31"	Картометрический метод	5.00	–
5602	389549.78	1225419.57	052° 20' 59.95"	038° 07' 15.28"	Картометрический метод	5.00	–
5603	389561.16	1225421.72	052° 21' 00.32"	038° 07' 15.39"	Картометрический метод	5.00	–
5604	389567.09	1225428.19	052° 21' 00.51"	038° 07' 15.73"	Картометрический метод	5.00	–
5605	389569.31	1225433.98	052° 21' 00.59"	038° 07' 16.04"	Картометрический метод	5.00	–
5606	389567.36	1225448.59	052° 21' 00.53"	038° 07' 16.81"	Картометрический метод	5.00	–
5607	389567.42	1225473.57	052° 21' 00.53"	038° 07' 18.13"	Картометрический метод	5.00	–
5608	389570.79	1225485.49	052° 21' 00.64"	038° 07' 18.76"	Картометрический метод	5.00	–
5609	389572.74	1225494.65	052° 21' 00.71"	038° 07' 19.24"	Картометрический метод	5.00	–
5610	389574.76	1225498.35	052° 21' 00.77"	038° 07' 19.44"	Картометрический метод	5.00	–
5611	389580.22	1225500.30	052° 21' 00.95"	038° 07' 19.54"	Картометрический метод	5.00	–
5612	389581.63	1225504.48	052° 21' 01.00"	038° 07' 19.76"	Картометрический метод	5.00	–
5613	389577.46	1225514.51	052° 21' 00.86"	038° 07' 20.29"	Картометрический метод	5.00	–
5614	389575.17	1225523.47	052° 21' 00.79"	038° 07' 20.76"	Картометрический метод	5.00	–
5615	389575.84	1225528.11	052° 21' 00.81"	038° 07' 21.01"	Картометрический метод	5.00	–
5616	389579.74	1225530.33	052° 21' 00.94"	038° 07' 21.13"	Картометрический метод	5.00	–
5617	389585.33	1225529.39	052° 21' 01.12"	038° 07' 21.08"	Картометрический метод	5.00	–
5618	389591.93	1225525.49	052° 21' 01.33"	038° 07' 20.87"	Картометрический метод	5.00	–
5619	389598.67	1225522.39	052° 21' 01.55"	038° 07' 20.70"	Картометрический метод	5.00	–
5620	389602.44	1225523.74	052° 21' 01.67"	038° 07' 20.77"	Картометрический метод	5.00	–
5621	389605.47	1225525.55	052° 21' 01.77"	038° 07' 20.87"	Картометрический метод	5.00	–
5622	389609.31	1225524.41	052° 21' 01.89"	038° 07' 20.81"	Картометрический метод	5.00	–
5623	389613.75	1225520.64	052° 21' 02.04"	038° 07' 20.61"	Картометрический метод	5.00	–
5624	389621.16	1225519.70	052° 21' 02.28"	038° 07' 20.55"	Картометрический метод	5.00	–
5625	389626.54	1225520.44	052° 21' 02.45"	038° 07' 20.59"	Картометрический метод	5.00	–
5626	389636.71	1225525.01	052° 21' 02.78"	038° 07' 20.83"	Картометрический метод	5.00	–
5627	389641.83	1225524.00	052° 21' 02.95"	038° 07' 20.78"	Картометрический метод	5.00	–
5628	389647.69	1225521.18	052° 21' 03.14"	038° 07' 20.62"	Картометрический метод	5.00	–
5629	389653.41	1225515.79	052° 21' 03.32"	038° 07' 20.34"	Картометрический метод	5.00	–
5630	389659.67	1225514.24	052° 21' 03.52"	038° 07' 20.26"	Картометрический метод	5.00	–
5631	389665.46	1225516.40	052° 21' 03.71"	038° 07' 20.37"	Картометрический метод	5.00	–
5632	389677.92	1225514.64	052° 21' 04.11"	038° 07' 20.27"	Картометрический метод	5.00	–
5633	389680.95	1225513.23	052° 21' 04.21"	038° 07' 20.20"	Картометрический метод	5.00	–

5634	389685.73	1225506.77	052° 21' 04.36"	038° 07' 19.85"	Картометрический метод	5.00	–
5635	389689.30	1225498.89	052° 21' 04.48"	038° 07' 19.44"	Картометрический метод	5.00	–
5636	389693.74	1225484.28	052° 21' 04.62"	038° 07' 18.66"	Картометрический метод	5.00	–
5637	389694.21	1225472.09	052° 21' 04.63"	038° 07' 18.02"	Картометрический метод	5.00	–
5638	389690.74	1225466.97	052° 21' 04.52"	038° 07' 17.75"	Картометрический метод	5.00	–
5639	389690.17	1225462.39	052° 21' 04.50"	038° 07' 17.51"	Картометрический метод	5.00	–
5640	389684.99	1225455.73	052° 21' 04.33"	038° 07' 17.16"	Картометрический метод	5.00	–
5641	389684.59	1225449.53	052° 21' 04.32"	038° 07' 16.83"	Картометрический метод	5.00	–
5642	389689.91	1225444.21	052° 21' 04.49"	038° 07' 16.55"	Картометрический метод	5.00	–
5643	389689.70	1225437.34	052° 21' 04.48"	038° 07' 16.18"	Картометрический метод	5.00	–
5644	389692.73	1225427.18	052° 21' 04.58"	038° 07' 15.65"	Картометрический метод	5.00	–
5645	389699.00	1225416.13	052° 21' 04.78"	038° 07' 15.06"	Картометрический метод	5.00	–
5646	389703.84	1225409.27	052° 21' 04.93"	038° 07' 14.70"	Картометрический метод	5.00	–
5647	389712.13	1225402.46	052° 21' 05.20"	038° 07' 14.34"	Картометрический метод	5.00	–
5648	389716.77	1225397.89	052° 21' 05.35"	038° 07' 14.09"	Картометрический метод	5.00	–
5649	389727.82	1225385.63	052° 21' 05.71"	038° 07' 13.44"	Картометрический метод	5.00	–
5650	389729.03	1225381.52	052° 21' 05.74"	038° 07' 13.23"	Картометрический метод	5.00	–
5651	389730.10	1225376.00	052° 21' 05.78"	038° 07' 12.93"	Картометрический метод	5.00	–
5652	389733.27	1225372.30	052° 21' 05.88"	038° 07' 12.74"	Картометрический метод	5.00	–
5653	389739.46	1225371.29	052° 21' 06.08"	038° 07' 12.68"	Картометрический метод	5.00	–
5654	389741.69	1225367.92	052° 21' 06.15"	038° 07' 12.50"	Картометрический метод	5.00	–
5655	389744.99	1225359.03	052° 21' 06.26"	038° 07' 12.03"	Картометрический метод	5.00	–
5656	389748.76	1225351.63	052° 21' 06.38"	038° 07' 11.64"	Картометрический метод	5.00	–
5657	389753.81	1225341.53	052° 21' 06.54"	038° 07' 11.11"	Картометрический метод	5.00	–
5658	389755.56	1225336.95	052° 21' 06.60"	038° 07' 10.86"	Картометрический метод	5.00	–
5659	389760.07	1225326.85	052° 21' 06.74"	038° 07' 10.33"	Картометрический метод	5.00	–
5660	389763.50	1225320.99	052° 21' 06.85"	038° 07' 10.02"	Картометрический метод	5.00	–
5661	389768.89	1225312.44	052° 21' 07.02"	038° 07' 09.56"	Картометрический метод	5.00	–
5662	389769.50	1225308.46	052° 21' 07.04"	038° 07' 09.35"	Картометрический метод	5.00	–
5663	389766.80	1225302.81	052° 21' 06.95"	038° 07' 09.06"	Картометрический метод	5.00	–
5664	389766.06	1225293.72	052° 21' 06.93"	038° 07' 08.58"	Картометрический метод	5.00	–
5665	389766.20	1225282.94	052° 21' 06.93"	038° 07' 08.01"	Картометрический метод	5.00	–
5666	389768.15	1225275.54	052° 21' 06.99"	038° 07' 07.62"	Картометрический метод	5.00	–
5667	389771.72	1225271.83	052° 21' 07.11"	038° 07' 07.42"	Картометрический метод	5.00	–
5668	389776.90	1225274.59	052° 21' 07.28"	038° 07' 07.56"	Картометрический метод	5.00	–
5669	389783.84	1225272.51	052° 21' 07.50"	038° 07' 07.45"	Картометрический метод	5.00	–
5670	389789.70	1225266.72	052° 21' 07.69"	038° 07' 07.14"	Картометрический метод	5.00	–
5671	389790.98	1225263.48	052° 21' 07.73"	038° 07' 06.97"	Картометрический метод	5.00	–

5672	389790.10	1225260.12	052° 21' 07.70"	038° 07' 06.79"	Картометрический метод	5.00	–
5673	389791.04	1225256.62	052° 21' 07.73"	038° 07' 06.61"	Картометрический метод	5.00	–
5674	389794.28	1225252.17	052° 21' 07.83"	038° 07' 06.37"	Картометрический метод	5.00	–
5675	389796.56	1225246.85	052° 21' 07.91"	038° 07' 06.09"	Картометрический метод	5.00	–
5676	389798.99	1225238.17	052° 21' 07.98"	038° 07' 05.63"	Картометрический метод	5.00	–
5677	389800.74	1225226.52	052° 21' 08.04"	038° 07' 05.02"	Картометрический метод	5.00	–
5678	389804.71	1225219.58	052° 21' 08.17"	038° 07' 04.65"	Картометрический метод	5.00	–
5679	389809.29	1225214.33	052° 21' 08.31"	038° 07' 04.37"	Картометрический метод	5.00	–
5680	389814.07	1225206.99	052° 21' 08.47"	038° 07' 03.98"	Картометрический метод	5.00	–
5681	389816.29	1225200.46	052° 21' 08.54"	038° 07' 03.64"	Картометрический метод	5.00	–
5682	389817.51	1225191.44	052° 21' 08.58"	038° 07' 03.16"	Картометрический метод	5.00	–
5683	389817.91	1225175.61	052° 21' 08.59"	038° 07' 02.32"	Картометрический метод	5.00	–
5684	389818.11	1225161.94	052° 21' 08.59"	038° 07' 01.60"	Картометрический метод	5.00	–
5685	389817.57	1225152.72	052° 21' 08.57"	038° 07' 01.11"	Картометрический метод	5.00	–
5686	389818.38	1225142.82	052° 21' 08.60"	038° 07' 00.59"	Картометрический метод	5.00	–
5687	389817.30	1225137.77	052° 21' 08.56"	038° 07' 00.32"	Картометрический метод	5.00	–
5688	389814.68	1225135.68	052° 21' 08.48"	038° 07' 00.21"	Картометрический метод	5.00	–
5689	389809.69	1225135.48	052° 21' 08.31"	038° 07' 00.20"	Картометрический метод	5.00	–
5690	389804.78	1225128.95	052° 21' 08.15"	038° 06' 59.86"	Картометрический метод	5.00	–
5691	389802.56	1225120.33	052° 21' 08.08"	038° 06' 59.41"	Картометрический метод	5.00	–
5692	389806.46	1225112.11	052° 21' 08.21"	038° 06' 58.97"	Картометрический метод	5.00	–
5693	389809.36	1225103.90	052° 21' 08.30"	038° 06' 58.54"	Картометрический метод	5.00	–
5694	389809.83	1225098.78	052° 21' 08.31"	038° 06' 58.27"	Картометрический метод	5.00	–
5695	389808.21	1225088.88	052° 21' 08.26"	038° 06' 57.74"	Картометрический метод	5.00	–
5696	389806.19	1225078.92	052° 21' 08.19"	038° 06' 57.22"	Картометрический метод	5.00	–
5697	389805.25	1225068.01	052° 21' 08.16"	038° 06' 56.64"	Картометрический метод	5.00	–
5698	389806.33	1225053.74	052° 21' 08.19"	038° 06' 55.89"	Картометрический метод	5.00	–
5699	389809.96	1225042.49	052° 21' 08.31"	038° 06' 55.29"	Картометрический метод	5.00	–
5700	389811.92	1225032.19	052° 21' 08.37"	038° 06' 54.75"	Картометрический метод	5.00	–
5701	389811.18	1225027.68	052° 21' 08.34"	038° 06' 54.51"	Картометрический метод	5.00	–
5702	389808.48	1225017.51	052° 21' 08.26"	038° 06' 53.97"	Картометрический метод	5.00	–
5703	389808.89	1225010.24	052° 21' 08.27"	038° 06' 53.59"	Картометрический метод	5.00	–
5704	389811.58	1225001.01	052° 21' 08.35"	038° 06' 53.10"	Картометрический метод	5.00	–
5705	389811.85	1224996.16	052° 21' 08.36"	038° 06' 52.84"	Картометрический метод	5.00	–
5706	389810.97	1224987.48	052° 21' 08.33"	038° 06' 52.38"	Картометрический метод	5.00	–
5707	389812.39	1224978.25	052° 21' 08.38"	038° 06' 51.90"	Картометрический метод	5.00	–
5708	389814.95	1224971.99	052° 21' 08.46"	038° 06' 51.57"	Картометрический метод	5.00	–
5709	389819.86	1224964.58	052° 21' 08.62"	038° 06' 51.17"	Картометрический метод	5.00	–

5710	389820.94	1224958.52	052° 21' 08.65"	038° 06' 50.85"	Картометрический метод	5.00	–
5711	389824.51	1224946.60	052° 21' 08.76"	038° 06' 50.22"	Картометрический метод	5.00	–
5712	389825.65	1224935.97	052° 21' 08.80"	038° 06' 49.66"	Картометрический метод	5.00	–
5713	389829.76	1224919.94	052° 21' 08.93"	038° 06' 48.81"	Картометрический метод	5.00	–
5714	389834.81	1224898.59	052° 21' 09.09"	038° 06' 47.68"	Картометрический метод	5.00	–
5715	389839.79	1224875.23	052° 21' 09.25"	038° 06' 46.45"	Картометрический метод	5.00	–
5716	389841.54	1224861.09	052° 21' 09.30"	038° 06' 45.70"	Картометрический метод	5.00	–
5717	389844.84	1224848.70	052° 21' 09.40"	038° 06' 45.04"	Картометрический метод	5.00	–
5718	389848.75	1224835.10	052° 21' 09.53"	038° 06' 44.32"	Картометрический метод	5.00	–
5719	389851.44	1224830.18	052° 21' 09.61"	038° 06' 44.06"	Картометрический метод	5.00	–
5720	389852.12	1224821.50	052° 21' 09.63"	038° 06' 43.60"	Картометрический метод	5.00	–
5721	389856.90	1224806.82	052° 21' 09.79"	038° 06' 42.83"	Картометрический метод	5.00	–
5722	389860.92	1224794.96	052° 21' 09.92"	038° 06' 42.20"	Картометрический метод	5.00	–
5723	389863.83	1224785.47	052° 21' 10.01"	038° 06' 41.70"	Картометрический метод	5.00	–
5724	389866.39	1224780.96	052° 21' 10.09"	038° 06' 41.46"	Картометрический метод	5.00	–
5725	389872.05	1224774.29	052° 21' 10.27"	038° 06' 41.11"	Картометрический метод	5.00	–
5726	389874.34	1224768.77	052° 21' 10.35"	038° 06' 40.81"	Картометрический метод	5.00	–
5727	389876.29	1224759.48	052° 21' 10.41"	038° 06' 40.32"	Картометрический метод	5.00	–
5728	389875.48	1224752.34	052° 21' 10.38"	038° 06' 39.94"	Картометрический метод	5.00	–
5729	389872.38	1224747.22	052° 21' 10.28"	038° 06' 39.67"	Картометрический метод	5.00	–
5730	389872.32	1224741.50	052° 21' 10.28"	038° 06' 39.37"	Картометрический метод	5.00	–
5731	389875.82	1224733.69	052° 21' 10.39"	038° 06' 38.96"	Картометрический метод	5.00	–
5732	389886.66	1224716.92	052° 21' 10.74"	038° 06' 38.07"	Картометрический метод	5.00	–
5733	389901.34	1224696.25	052° 21' 11.21"	038° 06' 36.97"	Картометрический метод	5.00	–
5734	389908.00	1224688.58	052° 21' 11.42"	038° 06' 36.57"	Картометрический метод	5.00	–
5735	389917.36	1224677.26	052° 21' 11.72"	038° 06' 35.97"	Картометрический метод	5.00	–
5736	389920.73	1224669.45	052° 21' 11.83"	038° 06' 35.55"	Картометрический метод	5.00	–
5737	389928.27	1224659.89	052° 21' 12.07"	038° 06' 35.05"	Картометрический метод	5.00	–
5738	389935.75	1224657.00	052° 21' 12.31"	038° 06' 34.89"	Картометрический метод	5.00	–
5739	389946.86	1224657.94	052° 21' 12.67"	038° 06' 34.94"	Картометрический метод	5.00	–
5740	389967.06	1224658.61	052° 21' 13.33"	038° 06' 34.97"	Картометрический метод	5.00	–
5741	389981.33	1224660.63	052° 21' 13.79"	038° 06' 35.07"	Картометрический метод	5.00	–
5742	389998.10	1224663.46	052° 21' 14.33"	038° 06' 35.21"	Картометрический метод	5.00	–
5743	390010.83	1224666.89	052° 21' 14.74"	038° 06' 35.39"	Картометрический метод	5.00	–
5744	390019.78	1224672.01	052° 21' 15.03"	038° 06' 35.66"	Картометрический метод	5.00	–
5745	390028.67	1224675.65	052° 21' 15.32"	038° 06' 35.85"	Картометрический метод	5.00	–
5746	390035.34	1224679.75	052° 21' 15.54"	038° 06' 36.07"	Картометрический метод	5.00	–
5747	390040.99	1224680.36	052° 21' 15.72"	038° 06' 36.10"	Картометрический метод	5.00	–

5748	390048.26	1224683.66	052° 21' 15.96"	038° 06' 36.27"	Картометрический метод	5.00	–
5749	390061.19	1224685.68	052° 21' 16.38"	038° 06' 36.37"	Картометрический метод	5.00	–
5750	390067.59	1224688.71	052° 21' 16.58"	038° 06' 36.53"	Картометрический метод	5.00	–
5751	390078.50	1224690.80	052° 21' 16.94"	038° 06' 36.64"	Картометрический метод	5.00	–
5752	390085.63	1224691.20	052° 21' 17.17"	038° 06' 36.66"	Картометрический метод	5.00	–
5753	390098.16	1224694.16	052° 21' 17.57"	038° 06' 36.81"	Картометрический метод	5.00	–
5754	390111.83	1224694.70	052° 21' 18.02"	038° 06' 36.83"	Картометрический метод	5.00	–
5755	390117.75	1224693.22	052° 21' 18.21"	038° 06' 36.75"	Картометрический метод	5.00	–
5756	390126.31	1224689.86	052° 21' 18.48"	038° 06' 36.57"	Картометрический метод	5.00	–
5757	390138.22	1224687.16	052° 21' 18.87"	038° 06' 36.43"	Картометрический метод	5.00	–
5758	390148.80	1224685.68	052° 21' 19.21"	038° 06' 36.35"	Картометрический метод	5.00	–
5759	390157.48	1224683.73	052° 21' 19.49"	038° 06' 36.24"	Картометрический метод	5.00	–
5760	390173.10	1224677.53	052° 21' 20.00"	038° 06' 35.91"	Картометрический метод	5.00	–
5761	390180.98	1224672.08	052° 21' 20.25"	038° 06' 35.62"	Картометрический метод	5.00	–
5762	390191.55	1224662.32	052° 21' 20.59"	038° 06' 35.10"	Картометрический метод	5.00	–
5763	390195.46	1224656.12	052° 21' 20.72"	038° 06' 34.77"	Картометрический метод	5.00	–
5764	390194.72	1224650.73	052° 21' 20.69"	038° 06' 34.49"	Картометрический метод	5.00	–
5765	390197.55	1224644.20	052° 21' 20.78"	038° 06' 34.14"	Картометрический метод	5.00	–
5766	390194.31	1224635.04	052° 21' 20.67"	038° 06' 33.66"	Картометрический метод	5.00	–
5767	390196.08	1224630.63	052° 21' 20.73"	038° 06' 33.43"	Картометрический метод	5.00	–
5768	390200.91	1224626.43	052° 21' 20.89"	038° 06' 33.20"	Картометрический метод	5.00	–
5769	390209.13	1224612.89	052° 21' 21.15"	038° 06' 32.49"	Картометрический метод	5.00	–
5770	390216.80	1224603.87	052° 21' 21.40"	038° 06' 32.01"	Картометрический метод	5.00	–
5771	390222.73	1224598.01	052° 21' 21.59"	038° 06' 31.70"	Картометрический метод	5.00	–
5772	390223.60	1224593.30	052° 21' 21.62"	038° 06' 31.45"	Картометрический метод	5.00	–
5773	390222.18	1224588.26	052° 21' 21.57"	038° 06' 31.18"	Картометрический метод	5.00	–
5774	390219.75	1224586.51	052° 21' 21.49"	038° 06' 31.09"	Картометрический метод	5.00	–
5775	390218.72	1224583.12	052° 21' 21.46"	038° 06' 30.91"	Картометрический метод	5.00	–
5776	390219.35	1224579.21	052° 21' 21.48"	038° 06' 30.70"	Картометрический метод	5.00	–
5777	390225.37	1224578.46	052° 21' 21.67"	038° 06' 30.66"	Картометрический метод	5.00	–
5778	390232.56	1224576.80	052° 21' 21.90"	038° 06' 30.57"	Картометрический метод	5.00	–
5779	390243.87	1224572.49	052° 21' 22.27"	038° 06' 30.34"	Картометрический метод	5.00	–
5780	390255.93	1224568.45	052° 21' 22.66"	038° 06' 30.12"	Картометрический метод	5.00	–
5781	390265.55	1224565.49	052° 21' 22.97"	038° 06' 29.97"	Картометрический метод	5.00	–
5782	390275.39	1224561.85	052° 21' 23.29"	038° 06' 29.77"	Картометрический метод	5.00	–
5783	390287.24	1224554.04	052° 21' 23.67"	038° 06' 29.35"	Картометрический метод	5.00	–
5784	390297.94	1224548.11	052° 21' 24.01"	038° 06' 29.04"	Картометрический метод	5.00	–
5785	390302.99	1224547.24	052° 21' 24.18"	038° 06' 28.99"	Картометрический метод	5.00	–

5786	390311.61	1224542.66	052° 21' 24.45"	038° 06' 28.75"	Картометрический метод	5.00	–
5787	390316.46	1224535.52	052° 21' 24.61"	038° 06' 28.37"	Картометрический метод	5.00	–
5788	390318.88	1224529.46	052° 21' 24.69"	038° 06' 28.05"	Картометрический метод	5.00	–
5789	390319.62	1224523.40	052° 21' 24.71"	038° 06' 27.73"	Картометрический метод	5.00	–
5790	390318.35	1224514.04	052° 21' 24.67"	038° 06' 27.23"	Картометрический метод	5.00	–
5791	390321.44	1224503.27	052° 21' 24.77"	038° 06' 26.66"	Картометрический метод	5.00	–
5792	390323.19	1224489.06	052° 21' 24.82"	038° 06' 25.91"	Картометрический метод	5.00	–
5793	390325.82	1224475.53	052° 21' 24.90"	038° 06' 25.20"	Картометрический метод	5.00	–
5794	390326.29	1224457.48	052° 21' 24.91"	038° 06' 24.24"	Картометрический метод	5.00	–
5795	390326.43	1224438.29	052° 21' 24.92"	038° 06' 23.23"	Картометрический метод	5.00	–
5796	390327.77	1224421.86	052° 21' 24.96"	038° 06' 22.36"	Картометрический метод	5.00	–
5797	390327.30	1224412.91	052° 21' 24.94"	038° 06' 21.89"	Картометрический метод	5.00	–
5798	390327.50	1224403.95	052° 21' 24.94"	038° 06' 21.41"	Картометрический метод	5.00	–
5799	390327.44	1224396.07	052° 21' 24.94"	038° 06' 21.00"	Картометрический метод	5.00	–
5800	390324.34	1224392.10	052° 21' 24.84"	038° 06' 20.79"	Картометрический метод	5.00	–
5801	390324.94	1224388.93	052° 21' 24.86"	038° 06' 20.62"	Картометрический метод	5.00	–
5802	390328.24	1224387.05	052° 21' 24.97"	038° 06' 20.52"	Картометрический метод	5.00	–
5803	390330.26	1224382.40	052° 21' 25.03"	038° 06' 20.27"	Картометрический метод	5.00	–
5804	390330.74	1224376.34	052° 21' 25.04"	038° 06' 19.95"	Картометрический метод	5.00	–
5805	390329.12	1224372.64	052° 21' 24.99"	038° 06' 19.76"	Картометрический метод	5.00	–
5806	390326.02	1224371.09	052° 21' 24.89"	038° 06' 19.68"	Картометрический метод	5.00	–
5807	390319.83	1224372.23	052° 21' 24.69"	038° 06' 19.74"	Картометрический метод	5.00	–
5808	390310.27	1224371.43	052° 21' 24.38"	038° 06' 19.70"	Картометрический метод	5.00	–
5809	390304.47	1224372.03	052° 21' 24.19"	038° 06' 19.73"	Картометрический метод	5.00	–
5810	390296.73	1224374.86	052° 21' 23.94"	038° 06' 19.88"	Картометрический метод	5.00	–
5811	390290.74	1224374.32	052° 21' 23.75"	038° 06' 19.86"	Картометрический метод	5.00	–
5812	390283.94	1224371.97	052° 21' 23.53"	038° 06' 19.73"	Картометрический метод	5.00	–
5813	390283.26	1224368.19	052° 21' 23.51"	038° 06' 19.54"	Картометрический метод	5.00	–
5814	390286.77	1224365.64	052° 21' 23.62"	038° 06' 19.40"	Картометрический метод	5.00	–
5815	390294.85	1224364.42	052° 21' 23.88"	038° 06' 19.33"	Картометрический метод	5.00	–
5816	390297.27	1224360.18	052° 21' 23.96"	038° 06' 19.11"	Картометрический метод	5.00	–
5817	390297.07	1224354.80	052° 21' 23.95"	038° 06' 18.82"	Картометрический метод	5.00	–
5818	390294.85	1224349.00	052° 21' 23.88"	038° 06' 18.52"	Картометрический метод	5.00	–
5819	390288.99	1224343.95	052° 21' 23.69"	038° 06' 18.25"	Картометрический метод	5.00	–
5820	390289.05	1224339.91	052° 21' 23.69"	038° 06' 18.04"	Картометрический метод	5.00	–
5821	390292.62	1224336.75	052° 21' 23.80"	038° 06' 17.87"	Картометрический метод	5.00	–
5822	390298.41	1224333.72	052° 21' 23.99"	038° 06' 17.71"	Картометрический метод	5.00	–
5823	390303.19	1224327.05	052° 21' 24.15"	038° 06' 17.36"	Картометрический метод	5.00	–

5824	390310.20	1224324.76	052° 21' 24.37"	038° 06' 17.23"	Картометрический метод	5.00	–
5825	390319.36	1224318.23	052° 21' 24.67"	038° 06' 16.89"	Картометрический метод	5.00	–
5826	390327.57	1224306.25	052° 21' 24.93"	038° 06' 16.25"	Картометрический метод	5.00	–
5827	390337.60	1224293.05	052° 21' 25.25"	038° 06' 15.55"	Картометрический метод	5.00	–
5828	390346.56	1224281.80	052° 21' 25.54"	038° 06' 14.95"	Картометрический метод	5.00	–
5829	390353.09	1224270.56	052° 21' 25.75"	038° 06' 14.36"	Картометрический метод	5.00	–
5830	390358.34	1224255.81	052° 21' 25.92"	038° 06' 13.58"	Картометрический метод	5.00	–
5831	390358.68	1224243.02	052° 21' 25.93"	038° 06' 12.90"	Картометрический метод	5.00	–
5832	390357.47	1224230.16	052° 21' 25.88"	038° 06' 12.22"	Картометрический метод	5.00	–
5833	390354.77	1224212.85	052° 21' 25.79"	038° 06' 11.31"	Картометрический метод	5.00	–
5834	390353.97	1224198.44	052° 21' 25.77"	038° 06' 10.55"	Картометрический метод	5.00	–
5835	390353.36	1224178.92	052° 21' 25.74"	038° 06' 09.52"	Картометрический метод	5.00	–
5836	390354.44	1224163.02	052° 21' 25.78"	038° 06' 08.68"	Картометрический метод	5.00	–
5837	390352.75	1224152.52	052° 21' 25.72"	038° 06' 08.12"	Картометрический метод	5.00	–
5838	390352.42	1224140.53	052° 21' 25.71"	038° 06' 07.49"	Картометрический метод	5.00	–
5839	390352.69	1224127.88	052° 21' 25.71"	038° 06' 06.82"	Картометрический метод	5.00	–
5840	390351.54	1224113.73	052° 21' 25.67"	038° 06' 06.07"	Картометрический метод	5.00	–
5841	390347.30	1224099.80	052° 21' 25.53"	038° 06' 05.34"	Картометрический метод	5.00	–
5842	390343.19	1224089.36	052° 21' 25.40"	038° 06' 04.79"	Картометрический метод	5.00	–
5843	390338.48	1224084.71	052° 21' 25.25"	038° 06' 04.54"	Картометрический метод	5.00	–
5844	390334.24	1224076.90	052° 21' 25.11"	038° 06' 04.13"	Картометрический метод	5.00	–
5845	390329.39	1224070.24	052° 21' 24.95"	038° 06' 03.78"	Картометрический метод	5.00	–
5846	390320.57	1224059.87	052° 21' 24.66"	038° 06' 03.23"	Картометрический метод	5.00	–
5847	390308.25	1224046.20	052° 21' 24.26"	038° 06' 02.52"	Картометрический метод	5.00	–
5848	390302.12	1224041.15	052° 21' 24.06"	038° 06' 02.25"	Картометрический метод	5.00	–
5849	390295.99	1224040.47	052° 21' 23.86"	038° 06' 02.22"	Картометрический метод	5.00	–
5850	390293.43	1224043.91	052° 21' 23.78"	038° 06' 02.40"	Картометрический метод	5.00	–
5851	390292.02	1224049.03	052° 21' 23.74"	038° 06' 02.67"	Картометрический метод	5.00	–
5852	390289.32	1224051.25	052° 21' 23.65"	038° 06' 02.79"	Картометрический метод	5.00	–
5853	390282.99	1224053.60	052° 21' 23.45"	038° 06' 02.91"	Картометрический метод	5.00	–
5854	390274.38	1224053.47	052° 21' 23.17"	038° 06' 02.91"	Картометрический метод	5.00	–
5855	390269.06	1224051.18	052° 21' 22.99"	038° 06' 02.79"	Картометрический метод	5.00	–
5856	390265.42	1224051.38	052° 21' 22.88"	038° 06' 02.80"	Картометрический метод	5.00	–
5857	390259.02	1224054.14	052° 21' 22.67"	038° 06' 02.95"	Картометрический метод	5.00	–
5858	390253.03	1224054.08	052° 21' 22.48"	038° 06' 02.95"	Картометрический метод	5.00	–
5859	390240.30	1224053.87	052° 21' 22.06"	038° 06' 02.94"	Картометрический метод	5.00	–
5860	390231.68	1224052.39	052° 21' 21.79"	038° 06' 02.86"	Картометрический метод	5.00	–
5861	390220.91	1224049.09	052° 21' 21.44"	038° 06' 02.69"	Картометрический метод	5.00	–

5862	390217.01	1224046.13	052° 21' 21.31"	038° 06' 02.54"	Картометрический метод	5.00	–
5863	390215.93	1224040.61	052° 21' 21.27"	038° 06' 02.25"	Картометрический метод	5.00	–
5864	390215.79	1224029.90	052° 21' 21.27"	038° 06' 01.68"	Картометрический метод	5.00	–
5865	390214.11	1224024.31	052° 21' 21.21"	038° 06' 01.39"	Картометрический метод	5.00	–
5866	390210.54	1224019.40	052° 21' 21.10"	038° 06' 01.13"	Картометрический метод	5.00	–
5867	390199.36	1224011.39	052° 21' 20.73"	038° 06' 00.71"	Картометрический метод	5.00	–
5868	390195.12	1224010.78	052° 21' 20.60"	038° 06' 00.68"	Картометрический метод	5.00	–
5869	390184.95	1224012.53	052° 21' 20.27"	038° 06' 00.77"	Картометрический метод	5.00	–
5870	390173.98	1224011.32	052° 21' 19.91"	038° 06' 00.71"	Картометрический метод	5.00	–
5871	390162.60	1224006.40	052° 21' 19.54"	038° 06' 00.45"	Картометрический метод	5.00	–
5872	390152.03	1223999.00	052° 21' 19.20"	038° 06' 00.06"	Картометрический метод	5.00	–
5873	390145.16	1223991.59	052° 21' 18.98"	038° 05' 59.68"	Картометрический метод	5.00	–
5874	390143.21	1223985.06	052° 21' 18.91"	038° 05' 59.33"	Картометрический метод	5.00	–
5875	390144.15	1223975.63	052° 21' 18.94"	038° 05' 58.83"	Картометрический метод	5.00	–
5876	390145.23	1223960.48	052° 21' 18.97"	038° 05' 58.03"	Картометрический метод	5.00	–
5877	390147.31	1223950.72	052° 21' 19.04"	038° 05' 57.52"	Картометрический метод	5.00	–
5878	390151.62	1223941.36	052° 21' 19.18"	038° 05' 57.02"	Картометрический метод	5.00	–
5879	390154.45	1223935.70	052° 21' 19.27"	038° 05' 56.72"	Картометрический метод	5.00	–
5880	390154.45	1223928.56	052° 21' 19.27"	038° 05' 56.34"	Картометрический метод	5.00	–
5881	390150.95	1223916.04	052° 21' 19.15"	038° 05' 55.68"	Картометрический метод	5.00	–
5882	390149.67	1223905.74	052° 21' 19.11"	038° 05' 55.14"	Картометрический метод	5.00	–
5883	390150.41	1223891.39	052° 21' 19.13"	038° 05' 54.38"	Картометрический метод	5.00	–
5884	390153.58	1223871.13	052° 21' 19.23"	038° 05' 53.31"	Картометрический метод	5.00	–
5885	390160.58	1223851.26	052° 21' 19.45"	038° 05' 52.26"	Картометрический метод	5.00	–
5886	390169.06	1223836.18	052° 21' 19.72"	038° 05' 51.46"	Картометрический метод	5.00	–
5887	390170.88	1223826.95	052° 21' 19.78"	038° 05' 50.97"	Картометрический метод	5.00	–
5888	390170.48	1223815.30	052° 21' 19.76"	038° 05' 50.35"	Картометрический метод	5.00	–
5889	390167.51	1223808.17	052° 21' 19.67"	038° 05' 49.98"	Картометрический метод	5.00	–
5890	390160.44	1223799.68	052° 21' 19.44"	038° 05' 49.53"	Картометрический метод	5.00	–
5891	390153.44	1223791.13	052° 21' 19.21"	038° 05' 49.08"	Картометрический метод	5.00	–
5892	390148.86	1223778.14	052° 21' 19.06"	038° 05' 48.40"	Картометрический метод	5.00	–
5893	390144.96	1223760.09	052° 21' 18.93"	038° 05' 47.44"	Картометрический метод	5.00	–
5894	390143.07	1223742.18	052° 21' 18.86"	038° 05' 46.50"	Картометрический метод	5.00	–
5895	390145.56	1223732.01	052° 21' 18.94"	038° 05' 45.96"	Картометрический метод	5.00	–
5896	390148.93	1223724.94	052° 21' 19.05"	038° 05' 45.59"	Картометрический метод	5.00	–
5897	390156.34	1223718.54	052° 21' 19.29"	038° 05' 45.25"	Картометрический метод	5.00	–
5898	390173.44	1223706.42	052° 21' 19.84"	038° 05' 44.60"	Картометрический метод	5.00	–
5899	390183.00	1223698.95	052° 21' 20.15"	038° 05' 44.20"	Картометрический метод	5.00	–

5900	390192.36	1223689.72	052° 21' 20.45"	038° 05' 43.71"	Картометрический метод	5.00	–
5901	390196.27	1223681.85	052° 21' 20.58"	038° 05' 43.30"	Картометрический метод	5.00	–
5902	390201.45	1223672.42	052° 21' 20.74"	038° 05' 42.80"	Картометрический метод	5.00	–
5903	390210.81	1223662.52	052° 21' 21.04"	038° 05' 42.27"	Картометрический метод	5.00	–
5904	390226.63	1223647.44	052° 21' 21.55"	038° 05' 41.47"	Картометрический метод	5.00	–
5905	390235.39	1223637.81	052° 21' 21.83"	038° 05' 40.96"	Картометрический метод	5.00	–
5906	390240.78	1223627.37	052° 21' 22.01"	038° 05' 40.40"	Картометрический метод	5.00	–
5907	390245.62	1223615.12	052° 21' 22.16"	038° 05' 39.76"	Картометрический метод	5.00	–
5908	390256.94	1223603.20	052° 21' 22.52"	038° 05' 39.12"	Картометрический метод	5.00	–
5909	390269.06	1223597.41	052° 21' 22.92"	038° 05' 38.81"	Картометрический метод	5.00	–
5910	390278.95	1223590.41	052° 21' 23.23"	038° 05' 38.44"	Картометрический метод	5.00	–
5911	390288.18	1223580.84	052° 21' 23.53"	038° 05' 37.93"	Картометрический метод	5.00	–
5912	390304.74	1223560.17	052° 21' 24.06"	038° 05' 36.84"	Картометрический метод	5.00	–
5913	390317.13	1223545.09	052° 21' 24.46"	038° 05' 36.03"	Картометрический метод	5.00	–
5914	390333.77	1223526.17	052° 21' 25.00"	038° 05' 35.03"	Картометрический метод	5.00	–
5915	390344.81	1223514.32	052° 21' 25.35"	038° 05' 34.40"	Картометрический метод	5.00	–
5916	390350.73	1223506.17	052° 21' 25.54"	038° 05' 33.97"	Картометрический метод	5.00	–
5917	390366.15	1223481.93	052° 21' 26.04"	038° 05' 32.68"	Картометрический метод	5.00	–
5918	390377.26	1223465.09	052° 21' 26.39"	038° 05' 31.79"	Картометрический метод	5.00	–
5919	390384.87	1223449.88	052° 21' 26.64"	038° 05' 30.98"	Картометрический метод	5.00	–
5920	390389.72	1223438.56	052° 21' 26.79"	038° 05' 30.39"	Картометрический метод	5.00	–
5921	390391.54	1223428.53	052° 21' 26.85"	038° 05' 29.85"	Картометрический метод	5.00	–
5922	390390.93	1223420.85	052° 21' 26.83"	038° 05' 29.45"	Картометрический метод	5.00	–
5923	390392.41	1223411.90	052° 21' 26.87"	038° 05' 28.98"	Картометрический метод	5.00	–
5924	390393.56	1223405.03	052° 21' 26.91"	038° 05' 28.61"	Картометрический метод	5.00	–
5925	390391.94	1223392.91	052° 21' 26.86"	038° 05' 27.97"	Картометрический метод	5.00	–
5926	390393.49	1223385.17	052° 21' 26.90"	038° 05' 27.56"	Картометрический метод	5.00	–
5927	390396.72	1223376.75	052° 21' 27.01"	038° 05' 27.12"	Картометрический метод	5.00	–
5928	390402.99	1223370.62	052° 21' 27.21"	038° 05' 26.79"	Картометрический метод	5.00	–
5929	390408.64	1223362.48	052° 21' 27.39"	038° 05' 26.36"	Картометрический метод	5.00	–
5930	390412.08	1223357.29	052° 21' 27.50"	038° 05' 26.08"	Картометрический метод	5.00	–
5931	390421.71	1223350.42	052° 21' 27.81"	038° 05' 25.72"	Картометрический метод	5.00	–
5932	390427.83	1223342.61	052° 21' 28.01"	038° 05' 25.30"	Картометрический метод	5.00	–
5933	390432.14	1223334.46	052° 21' 28.15"	038° 05' 24.87"	Картометрический метод	5.00	–
5934	390434.63	1223326.59	052° 21' 28.22"	038° 05' 24.46"	Картометрический метод	5.00	–
5935	390434.57	1223320.12	052° 21' 28.22"	038° 05' 24.11"	Картометрический метод	5.00	–
5936	390432.28	1223310.96	052° 21' 28.15"	038° 05' 23.63"	Картометрический метод	5.00	–
5937	390429.31	1223301.40	052° 21' 28.05"	038° 05' 23.13"	Картометрический метод	5.00	–

5938	390425.54	1223295.07	052° 21' 27.93"	038° 05' 22.79"	Картометрический метод	5.00	–
5939	390421.57	1223288.47	052° 21' 27.80"	038° 05' 22.45"	Картометрический метод	5.00	–
5940	390413.15	1223275.07	052° 21' 27.52"	038° 05' 21.74"	Картометрический метод	5.00	–
5941	390407.03	1223265.98	052° 21' 27.32"	038° 05' 21.26"	Картометрический метод	5.00	–
5942	390403.05	1223263.69	052° 21' 27.19"	038° 05' 21.14"	Картометрический метод	5.00	–
5943	390398.95	1223263.02	052° 21' 27.06"	038° 05' 21.11"	Картометрический метод	5.00	–
5944	390394.23	1223265.04	052° 21' 26.91"	038° 05' 21.22"	Картометрический метод	5.00	–
5945	390381.64	1223271.51	052° 21' 26.50"	038° 05' 21.56"	Картометрический метод	5.00	–
5946	390375.72	1223272.85	052° 21' 26.31"	038° 05' 21.63"	Картометрический метод	5.00	–
5947	390370.40	1223270.50	052° 21' 26.14"	038° 05' 21.51"	Картометрический метод	5.00	–
5948	390367.03	1223265.24	052° 21' 26.03"	038° 05' 21.23"	Картометрический метод	5.00	–
5949	390366.96	1223259.18	052° 21' 26.02"	038° 05' 20.91"	Картометрический метод	5.00	–
5950	390365.21	1223253.53	052° 21' 25.97"	038° 05' 20.62"	Картометрический метод	5.00	–
5951	390356.73	1223242.15	052° 21' 25.69"	038° 05' 20.02"	Картометрический метод	5.00	–
5952	390351.81	1223236.29	052° 21' 25.53"	038° 05' 19.71"	Картометрический метод	5.00	–
5953	390346.63	1223232.45	052° 21' 25.36"	038° 05' 19.51"	Картометрический метод	5.00	–
5954	390340.63	1223235.14	052° 21' 25.17"	038° 05' 19.65"	Картометрический метод	5.00	–
5955	390335.85	1223233.39	052° 21' 25.01"	038° 05' 19.56"	Картометрический метод	5.00	–
5956	390324.07	1223224.24	052° 21' 24.63"	038° 05' 19.08"	Картометрический метод	5.00	–
5957	390321.17	1223219.86	052° 21' 24.54"	038° 05' 18.85"	Картометрический метод	5.00	–
5958	390320.16	1223210.97	052° 21' 24.50"	038° 05' 18.38"	Картометрический метод	5.00	–
5959	390323.40	1223199.73	052° 21' 24.60"	038° 05' 17.78"	Картометрический метод	5.00	–
5960	390332.89	1223183.97	052° 21' 24.91"	038° 05' 16.95"	Картометрический метод	5.00	–
5961	390343.33	1223169.76	052° 21' 25.24"	038° 05' 16.20"	Картометрический метод	5.00	–
5962	390351.95	1223153.60	052° 21' 25.52"	038° 05' 15.34"	Картометрический метод	5.00	–
5963	390358.41	1223139.46	052° 21' 25.73"	038° 05' 14.59"	Картометрический метод	5.00	–
5964	390364.20	1223131.52	052° 21' 25.91"	038° 05' 14.17"	Картометрический метод	5.00	–
5965	390370.87	1223123.64	052° 21' 26.13"	038° 05' 13.75"	Картометрический метод	5.00	–
5966	390381.03	1223116.77	052° 21' 26.45"	038° 05' 13.38"	Картометрический метод	5.00	–
5967	390399.69	1223110.04	052° 21' 27.06"	038° 05' 13.02"	Картометрический метод	5.00	–
5968	390411.07	1223104.31	052° 21' 27.42"	038° 05' 12.72"	Картометрический метод	5.00	–
5969	390425.00	1223095.56	052° 21' 27.87"	038° 05' 12.25"	Картометрический метод	5.00	–
5970	390431.60	1223092.53	052° 21' 28.09"	038° 05' 12.09"	Картометрический метод	5.00	–
5971	390442.65	1223090.84	052° 21' 28.44"	038° 05' 12.00"	Картометрический метод	5.00	–
5972	390452.28	1223089.77	052° 21' 28.75"	038° 05' 11.94"	Картометрический метод	5.00	–
5973	390462.85	1223086.67	052° 21' 29.10"	038° 05' 11.77"	Картометрический метод	5.00	–
5974	390470.59	1223082.36	052° 21' 29.34"	038° 05' 11.54"	Картометрический метод	5.00	–
5975	390480.96	1223075.90	052° 21' 29.68"	038° 05' 11.20"	Картометрический метод	5.00	–

5976	390488.30	1223070.71	052° 21' 29.92"	038° 05' 10.92"	Картометрический метод	5.00	–
5977	390501.09	1223058.32	052° 21' 30.33"	038° 05' 10.26"	Картометрический метод	5.00	–
5978	390510.32	1223047.28	052° 21' 30.62"	038° 05' 09.68"	Картометрический метод	5.00	–
5979	390513.52	1223040.84	052° 21' 30.73"	038° 05' 09.33"	Картометрический метод	5.00	–
5980	390521.70	1223028.69	052° 21' 30.99"	038° 05' 08.69"	Картометрический метод	5.00	–
5981	390524.53	1223021.15	052° 21' 31.08"	038° 05' 08.29"	Картометрический метод	5.00	–
5982	390525.33	1223013.01	052° 21' 31.10"	038° 05' 07.86"	Картометрический метод	5.00	–
5983	390522.10	1222997.52	052° 21' 31.00"	038° 05' 07.04"	Картометрический метод	5.00	–
5984	390517.86	1222978.39	052° 21' 30.86"	038° 05' 06.03"	Картометрический метод	5.00	–
5985	390514.49	1222959.81	052° 21' 30.74"	038° 05' 05.05"	Картометрический метод	5.00	–
5986	390510.52	1222939.27	052° 21' 30.61"	038° 05' 03.97"	Картометрический метод	5.00	–
5987	390507.42	1222924.80	052° 21' 30.51"	038° 05' 03.20"	Картометрический метод	5.00	–
5988	390502.71	1222910.52	052° 21' 30.35"	038° 05' 02.45"	Картометрический метод	5.00	–
5989	390498.06	1222903.11	052° 21' 30.20"	038° 05' 02.06"	Картометрический метод	5.00	–
5990	390490.99	1222893.28	052° 21' 29.97"	038° 05' 01.54"	Картометрический метод	5.00	–
5991	390479.46	1222878.80	052° 21' 29.60"	038° 05' 00.78"	Картометрический метод	5.00	–
5992	390477.47	1222874.62	052° 21' 29.53"	038° 05' 00.56"	Картометрический метод	5.00	–
5993	390480.34	1222871.68	052° 21' 29.62"	038° 05' 00.41"	Картометрический метод	5.00	–
5994	390481.52	1222867.91	052° 21' 29.66"	038° 05' 00.21"	Картометрический метод	5.00	–
5995	390477.81	1222854.30	052° 21' 29.54"	038° 04' 59.49"	Картометрический метод	5.00	–
5996	390474.02	1222850.20	052° 21' 29.41"	038° 04' 59.27"	Картометрический метод	5.00	–
5997	390469.41	1222849.97	052° 21' 29.27"	038° 04' 59.26"	Картометрический метод	5.00	–
5998	390467.96	1222847.12	052° 21' 29.22"	038° 04' 59.11"	Картометрический метод	5.00	–
5999	390468.44	1222843.25	052° 21' 29.23"	038° 04' 58.91"	Картометрический метод	5.00	–
6000	390470.35	1222839.16	052° 21' 29.29"	038° 04' 58.69"	Картометрический метод	5.00	–
6001	390471.13	1222830.35	052° 21' 29.32"	038° 04' 58.22"	Картометрический метод	5.00	–
6002	390469.06	1222821.60	052° 21' 29.25"	038° 04' 57.76"	Картометрический метод	5.00	–
6003	390467.37	1222816.08	052° 21' 29.19"	038° 04' 57.47"	Картометрический метод	5.00	–
6004	390462.44	1222805.14	052° 21' 29.03"	038° 04' 56.89"	Картометрический метод	5.00	–
6005	390460.15	1222797.60	052° 21' 28.96"	038° 04' 56.50"	Картометрический метод	5.00	–
6006	390456.85	1222792.15	052° 21' 28.85"	038° 04' 56.21"	Картометрический метод	5.00	–
6007	390455.25	1222788.60	052° 21' 28.80"	038° 04' 56.02"	Картометрический метод	5.00	–
6008	390455.44	1222779.35	052° 21' 28.80"	038° 04' 55.53"	Картометрический метод	5.00	–
6009	390455.64	1222769.86	052° 21' 28.81"	038° 04' 55.03"	Картометрический метод	5.00	–
6010	390454.83	1222762.85	052° 21' 28.78"	038° 04' 54.66"	Картометрический метод	5.00	–
6011	390451.47	1222758.01	052° 21' 28.67"	038° 04' 54.41"	Картометрический метод	5.00	–
6012	390446.55	1222754.44	052° 21' 28.51"	038° 04' 54.22"	Картометрический метод	5.00	–
6013	390442.78	1222750.26	052° 21' 28.39"	038° 04' 54.00"	Картометрический метод	5.00	–

6014	390441.03	1222744.27	052° 21' 28.33"	038° 04' 53.68"	Картометрический метод	5.00	–
6015	390442.17	1222737.54	052° 21' 28.36"	038° 04' 53.33"	Картометрический метод	5.00	–
6016	390442.87	1222735.86	052° 21' 28.39"	038° 04' 53.24"	Картометрический метод	5.00	–
6017	390445.00	1222730.80	052° 21' 28.45"	038° 04' 52.97"	Картометрический метод	5.00	–
6018	390447.23	1222730.20	052° 21' 28.53"	038° 04' 52.94"	Картометрический метод	5.00	–
6019	390451.89	1222733.08	052° 21' 28.68"	038° 04' 53.09"	Картометрический метод	5.00	–
6020	390458.20	1222735.92	052° 21' 28.88"	038° 04' 53.24"	Картометрический метод	5.00	–
6021	390463.18	1222736.93	052° 21' 29.04"	038° 04' 53.29"	Картометрический метод	5.00	–
6022	390467.90	1222734.04	052° 21' 29.20"	038° 04' 53.14"	Картометрический метод	5.00	–
6023	390469.45	1222730.01	052° 21' 29.24"	038° 04' 52.92"	Картометрический метод	5.00	–
6024	390470.10	1222726.76	052° 21' 29.27"	038° 04' 52.75"	Картометрический метод	5.00	–
6025	390469.78	1222724.27	052° 21' 29.25"	038° 04' 52.62"	Картометрический метод	5.00	–
6026	390466.89	1222718.75	052° 21' 29.16"	038° 04' 52.33"	Картометрический метод	5.00	–
6027	390467.36	1222713.50	052° 21' 29.17"	038° 04' 52.05"	Картометрический метод	5.00	–
6028	390470.86	1222701.51	052° 21' 29.29"	038° 04' 51.42"	Картометрический метод	5.00	–
6029	390474.50	1222694.98	052° 21' 29.40"	038° 04' 51.07"	Картометрический метод	5.00	–
6030	390481.16	1222675.52	052° 21' 29.61"	038° 04' 50.04"	Картометрический метод	5.00	–
6031	390485.40	1222665.89	052° 21' 29.75"	038° 04' 49.53"	Картометрический метод	5.00	–
6032	390491.20	1222658.82	052° 21' 29.94"	038° 04' 49.15"	Картометрический метод	5.00	–
6033	390496.31	1222654.85	052° 21' 30.10"	038° 04' 48.94"	Картометрический метод	5.00	–
6034	390509.71	1222650.47	052° 21' 30.53"	038° 04' 48.71"	Картометрический метод	5.00	–
6035	390518.80	1222650.47	052° 21' 30.83"	038° 04' 48.71"	Картометрический метод	5.00	–
6036	390530.86	1222653.10	052° 21' 31.22"	038° 04' 48.84"	Картометрический метод	5.00	–
6037	390547.89	1222654.78	052° 21' 31.77"	038° 04' 48.92"	Картометрический метод	5.00	–
6038	390558.61	1222656.56	052° 21' 32.12"	038° 04' 49.02"	Картометрический метод	5.00	–
6039	390567.49	1222658.35	052° 21' 32.40"	038° 04' 49.11"	Картометрический метод	5.00	–
6040	390580.35	1222659.36	052° 21' 32.82"	038° 04' 49.16"	Картометрический метод	5.00	–
6041	390588.56	1222658.89	052° 21' 33.09"	038° 04' 49.13"	Картометрический метод	5.00	–
6042	390594.55	1222659.76	052° 21' 33.28"	038° 04' 49.17"	Картометрический метод	5.00	–
6043	390606.41	1222663.00	052° 21' 33.66"	038° 04' 49.34"	Картометрический метод	5.00	–
6044	390618.73	1222666.90	052° 21' 34.06"	038° 04' 49.54"	Картометрический метод	5.00	–
6045	390626.13	1222669.26	052° 21' 34.30"	038° 04' 49.67"	Картометрический метод	5.00	–
6046	390637.51	1222672.96	052° 21' 34.67"	038° 04' 49.86"	Картометрический метод	5.00	–
6047	390650.17	1222680.64	052° 21' 35.08"	038° 04' 50.26"	Картометрический метод	5.00	–
6048	390660.21	1222687.78	052° 21' 35.41"	038° 04' 50.63"	Картометрический метод	5.00	–
6049	390668.15	1222689.73	052° 21' 35.67"	038° 04' 50.74"	Картометрический метод	5.00	–
6050	390675.29	1222691.82	052° 21' 35.90"	038° 04' 50.84"	Картометрический метод	5.00	–
6051	390682.97	1222695.59	052° 21' 36.15"	038° 04' 51.04"	Картометрический метод	5.00	–

6052	390691.85	1222701.38	052° 21' 36.44"	038° 04' 51.34"	Картометрический метод	5.00	–
6053	390698.65	1222703.20	052° 21' 36.66"	038° 04' 51.44"	Картометрический метод	5.00	–
6054	390708.82	1222706.56	052° 21' 36.98"	038° 04' 51.61"	Картометрический метод	5.00	–
6055	390715.42	1222710.87	052° 21' 37.20"	038° 04' 51.84"	Картометрический метод	5.00	–
6056	390730.30	1222717.27	052° 21' 37.68"	038° 04' 52.17"	Картометрический метод	5.00	–
6057	390742.83	1222721.44	052° 21' 38.09"	038° 04' 52.39"	Картометрический метод	5.00	–
6058	390750.91	1222724.54	052° 21' 38.35"	038° 04' 52.55"	Картометрический метод	5.00	–
6059	390760.40	1222730.87	052° 21' 38.66"	038° 04' 52.88"	Картометрический метод	5.00	–
6060	390777.44	1222745.15	052° 21' 39.21"	038° 04' 53.63"	Картометрический метод	5.00	–
6061	390789.49	1222752.49	052° 21' 39.60"	038° 04' 54.02"	Картометрический метод	5.00	–
6062	390805.38	1222762.18	052° 21' 40.12"	038° 04' 54.52"	Картометрический метод	5.00	–
6063	390821.68	1222771.61	052° 21' 40.65"	038° 04' 55.02"	Картометрический метод	5.00	–
6064	390830.56	1222776.73	052° 21' 40.94"	038° 04' 55.29"	Картометрический метод	5.00	–
6065	390834.74	1222782.79	052° 21' 41.07"	038° 04' 55.60"	Картометрический метод	5.00	–
6066	390841.94	1222786.62	052° 21' 41.31"	038° 04' 55.80"	Картометрический метод	5.00	–
6067	390852.18	1222788.31	052° 21' 41.64"	038° 04' 55.89"	Картометрический метод	5.00	–
6068	390855.55	1222792.95	052° 21' 41.75"	038° 04' 56.14"	Картометрический метод	5.00	–
6069	390861.61	1222796.12	052° 21' 41.94"	038° 04' 56.30"	Картометрический метод	5.00	–
6070	390877.77	1222802.18	052° 21' 42.47"	038° 04' 56.62"	Картометрический метод	5.00	–
6071	390893.93	1222802.72	052° 21' 42.99"	038° 04' 56.64"	Картометрический метод	5.00	–
6072	390905.17	1222802.25	052° 21' 43.35"	038° 04' 56.61"	Картометрический метод	5.00	–
6073	390933.86	1222795.44	052° 21' 44.28"	038° 04' 56.24"	Картометрический метод	5.00	–
6074	390945.98	1222789.72	052° 21' 44.67"	038° 04' 55.94"	Картометрический метод	5.00	–
6075	390950.83	1222784.94	052° 21' 44.83"	038° 04' 55.68"	Картометрический метод	5.00	–
6076	390955.40	1222774.57	052° 21' 44.97"	038° 04' 55.13"	Картометрический метод	5.00	–
6077	390955.00	1222762.85	052° 21' 44.96"	038° 04' 54.52"	Картометрический метод	5.00	–
6078	390958.30	1222755.38	052° 21' 45.06"	038° 04' 54.12"	Картометрический метод	5.00	–
6079	390959.04	1222750.33	052° 21' 45.09"	038° 04' 53.85"	Картометрический метод	5.00	–
6080	390955.47	1222746.36	052° 21' 44.97"	038° 04' 53.64"	Картометрический метод	5.00	–
6081	390948.81	1222743.26	052° 21' 44.76"	038° 04' 53.48"	Картометрический метод	5.00	–
6082	390947.05	1222739.49	052° 21' 44.70"	038° 04' 53.28"	Картометрический метод	5.00	–
6083	390949.61	1222734.98	052° 21' 44.78"	038° 04' 53.04"	Картометрический метод	5.00	–
6084	390955.34	1222731.41	052° 21' 44.96"	038° 04' 52.85"	Картометрический метод	5.00	–
6085	390961.67	1222730.40	052° 21' 45.17"	038° 04' 52.80"	Картометрический метод	5.00	–
6086	390965.44	1222729.05	052° 21' 45.29"	038° 04' 52.73"	Картометрический метод	5.00	–
6087	390966.99	1222725.48	052° 21' 45.34"	038° 04' 52.54"	Картометрический метод	5.00	–
6088	390966.51	1222722.52	052° 21' 45.32"	038° 04' 52.38"	Картометрический метод	5.00	–
6089	390963.75	1222717.07	052° 21' 45.23"	038° 04' 52.09"	Картометрический метод	5.00	–

6090	390967.93	1222700.64	052° 21' 45.37"	038° 04' 51.22"	Картометрический метод	5.00	–
6091	390968.60	1222691.68	052° 21' 45.39"	038° 04' 50.75"	Картометрический метод	5.00	–
6092	390965.17	1222686.36	052° 21' 45.27"	038° 04' 50.47"	Картометрический метод	5.00	–
6093	390959.84	1222683.23	052° 21' 45.10"	038° 04' 50.31"	Картометрический метод	5.00	–
6094	390954.93	1222676.67	052° 21' 44.94"	038° 04' 49.96"	Картометрический метод	5.00	–
6095	390954.80	1222670.61	052° 21' 44.94"	038° 04' 49.64"	Картометрический метод	5.00	–
6096	390958.10	1222664.21	052° 21' 45.04"	038° 04' 49.30"	Картометрический метод	5.00	–
6097	390960.72	1222654.58	052° 21' 45.13"	038° 04' 48.79"	Картометрический метод	5.00	–
6098	390962.47	1222645.49	052° 21' 45.18"	038° 04' 48.31"	Картометрический метод	5.00	–
6099	390966.58	1222637.41	052° 21' 45.31"	038° 04' 47.88"	Картометрический метод	5.00	–
6100	390968.20	1222630.61	052° 21' 45.36"	038° 04' 47.52"	Картометрический метод	5.00	–
6101	390967.59	1222625.02	052° 21' 45.34"	038° 04' 47.23"	Картометрический метод	5.00	–
6102	390965.17	1222620.78	052° 21' 45.26"	038° 04' 47.00"	Картометрический метод	5.00	–
6103	390960.45	1222617.28	052° 21' 45.11"	038° 04' 46.82"	Картометрический метод	5.00	–
6104	390959.38	1222610.88	052° 21' 45.07"	038° 04' 46.48"	Картометрический метод	5.00	–
6105	390965.17	1222605.29	052° 21' 45.26"	038° 04' 46.19"	Картометрический метод	5.00	–
6106	390969.14	1222598.89	052° 21' 45.39"	038° 04' 45.85"	Картометрический метод	5.00	–
6107	390969.34	1222595.73	052° 21' 45.39"	038° 04' 45.68"	Картометрический метод	5.00	–
6108	390964.16	1222587.31	052° 21' 45.22"	038° 04' 45.24"	Картометрический метод	5.00	–
6109	390958.37	1222577.21	052° 21' 45.03"	038° 04' 44.70"	Картометрический метод	5.00	–
6110	390953.18	1222567.04	052° 21' 44.87"	038° 04' 44.17"	Картометрический метод	5.00	–
6111	390943.42	1222554.99	052° 21' 44.55"	038° 04' 43.53"	Картометрический метод	5.00	–
6112	390935.68	1222545.90	052° 21' 44.29"	038° 04' 43.06"	Картометрический метод	5.00	–
6113	390926.25	1222533.98	052° 21' 43.99"	038° 04' 42.43"	Картометрический метод	5.00	–
6114	390919.38	1222520.04	052° 21' 43.76"	038° 04' 41.69"	Картометрический метод	5.00	–
6115	390915.29	1222513.36	052° 21' 43.63"	038° 04' 41.34"	Картометрический метод	5.00	–
6116	390913.45	1222510.08	052° 21' 43.57"	038° 04' 41.17"	Картометрический метод	5.00	–
6117	390905.91	1222498.73	052° 21' 43.32"	038° 04' 40.57"	Картометрический метод	5.00	–
6118	390898.57	1222488.87	052° 21' 43.08"	038° 04' 40.05"	Картометрический метод	5.00	–
6119	390890.02	1222479.91	052° 21' 42.81"	038° 04' 39.58"	Картометрический метод	5.00	–
6120	390881.18	1222471.30	052° 21' 42.52"	038° 04' 39.13"	Картометрический метод	5.00	–
6121	390873.05	1222464.22	052° 21' 42.25"	038° 04' 38.76"	Картометрический метод	5.00	–
6122	390861.13	1222454.19	052° 21' 41.87"	038° 04' 38.23"	Картометрический метод	5.00	–
6123	390854.27	1222444.96	052° 21' 41.64"	038° 04' 37.75"	Картометрический метод	5.00	–
6124	390846.79	1222432.78	052° 21' 41.40"	038° 04' 37.10"	Картометрический метод	5.00	–
6125	390841.74	1222427.32	052° 21' 41.23"	038° 04' 36.82"	Картометрический метод	5.00	–
6126	390817.37	1222414.66	052° 21' 40.44"	038° 04' 36.16"	Картометрический метод	5.00	–
6127	390809.15	1222408.13	052° 21' 40.18"	038° 04' 35.81"	Картометрический метод	5.00	–

6128	390801.07	1222400.12	052° 21' 39.91"	038° 04' 35.39"	Картометрический метод	5.00	–
6129	390797.30	1222399.58	052° 21' 39.79"	038° 04' 35.37"	Картометрический метод	5.00	–
6130	390792.99	1222403.82	052° 21' 39.65"	038° 04' 35.59"	Картометрический метод	5.00	–
6131	390790.57	1222402.68	052° 21' 39.57"	038° 04' 35.53"	Картометрический метод	5.00	–
6132	390790.37	1222398.84	052° 21' 39.57"	038° 04' 35.33"	Картометрический метод	5.00	–
6133	390787.60	1222394.06	052° 21' 39.48"	038° 04' 35.08"	Картометрический метод	5.00	–
6134	390789.96	1222390.89	052° 21' 39.55"	038° 04' 34.91"	Картометрический метод	5.00	–
6135	390799.32	1222389.68	052° 21' 39.86"	038° 04' 34.84"	Картометрический метод	5.00	–
6136	390803.09	1222388.13	052° 21' 39.98"	038° 04' 34.76"	Картометрический метод	5.00	–
6137	390805.38	1222382.05	052° 21' 40.05"	038° 04' 34.44"	Картометрический метод	5.00	–
6138	390805.92	1222377.29	052° 21' 40.07"	038° 04' 34.18"	Картометрический метод	5.00	–
6139	390805.65	1222370.36	052° 21' 40.06"	038° 04' 33.82"	Картометрический метод	5.00	–
6140	390804.71	1222361.60	052° 21' 40.02"	038° 04' 33.36"	Картометрический метод	5.00	–
6141	390801.88	1222356.55	052° 21' 39.93"	038° 04' 33.09"	Картометрический метод	5.00	–
6142	390802.28	1222347.26	052° 21' 39.94"	038° 04' 32.60"	Картометрический метод	5.00	–
6143	390806.53	1222334.67	052° 21' 40.08"	038° 04' 31.93"	Картометрический метод	5.00	–
6144	390814.82	1222326.84	052° 21' 40.35"	038° 04' 31.52"	Картометрический метод	5.00	–
6145	390819.08	1222326.56	052° 21' 40.48"	038° 04' 31.50"	Картометрический метод	5.00	–
6146	390821.64	1222328.97	052° 21' 40.57"	038° 04' 31.63"	Картометрический метод	5.00	–
6147	390823.73	1222335.71	052° 21' 40.64"	038° 04' 31.98"	Картометрический метод	5.00	–
6148	390826.99	1222337.91	052° 21' 40.74"	038° 04' 32.10"	Картометрический метод	5.00	–
6149	390831.52	1222336.98	052° 21' 40.89"	038° 04' 32.05"	Картометрический метод	5.00	–
6150	390841.51	1222330.48	052° 21' 41.21"	038° 04' 31.70"	Картометрический метод	5.00	–
6151	390854.33	1222322.36	052° 21' 41.62"	038° 04' 31.27"	Картометрический метод	5.00	–
6152	390866.27	1222314.79	052° 21' 42.01"	038° 04' 30.86"	Картометрический метод	5.00	–
6153	390884.09	1222303.35	052° 21' 42.58"	038° 04' 30.25"	Картометрический метод	5.00	–
6154	390897.40	1222296.12	052° 21' 43.01"	038° 04' 29.87"	Картометрический метод	5.00	–
6155	390904.69	1222315.60	052° 21' 43.25"	038° 04' 30.90"	Картометрический метод	5.00	–
6156	390904.87	1222343.86	052° 21' 43.26"	038° 04' 32.39"	Картометрический метод	5.00	–
6157	390908.93	1222354.79	052° 21' 43.40"	038° 04' 32.97"	Картометрический метод	5.00	–
6158	390937.70	1222388.79	052° 21' 44.33"	038° 04' 34.75"	Картометрический метод	5.00	–
1	390972.33	1222421.34	052° 21' 45.46"	038° 04' 36.46"	Картометрический метод	5.00	–

3. План границ водоохранных зон р. Ольшанец,
протяженностью 25 км по правому берегу и 25 км по левому берегу,
расположенной на территории Липецкой области

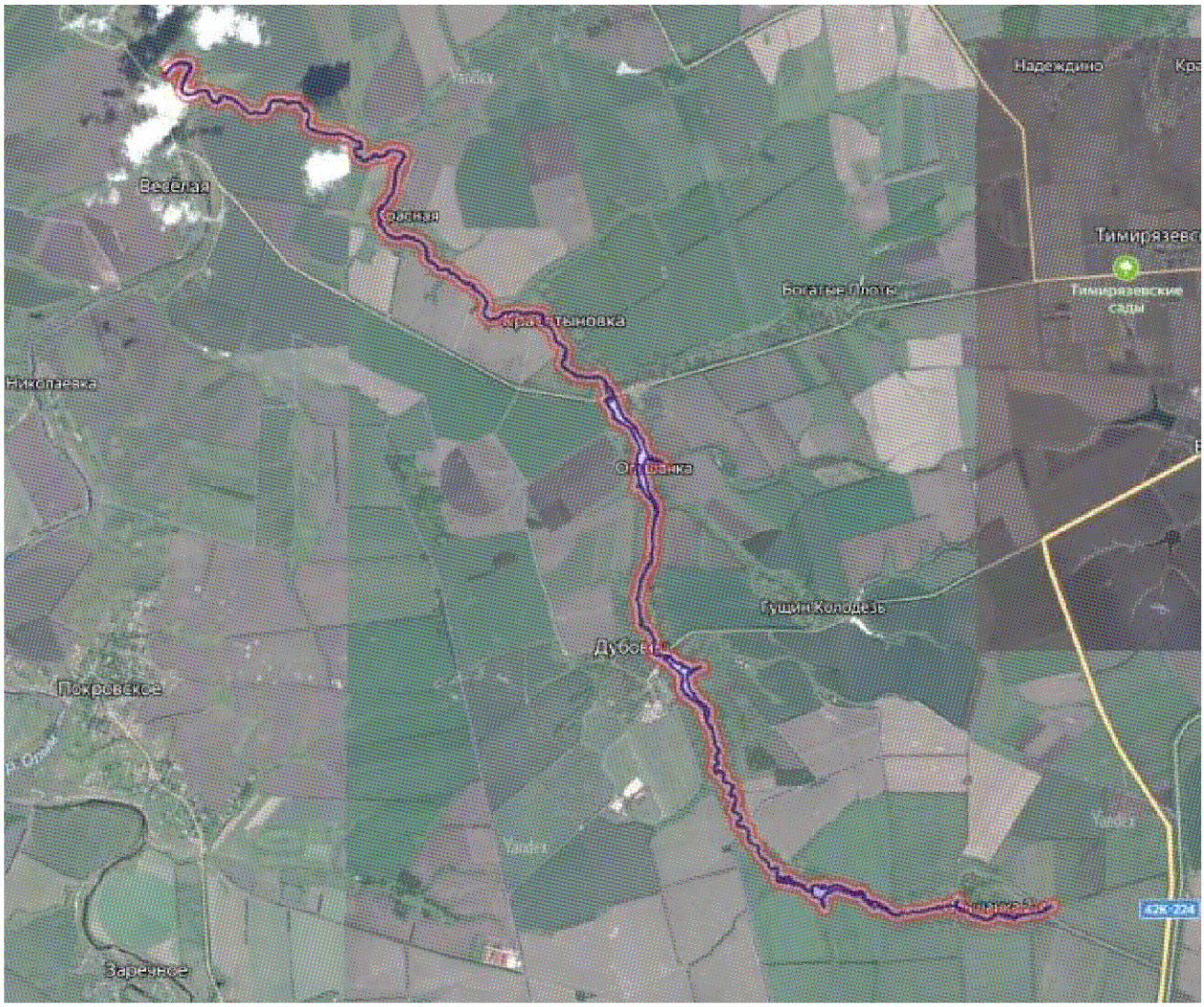

Масштаб 1:200 000

Используемые условные знаки и обозначения:

Граница зоны с особыми условиями использования территории

Граница береговой линии

Приложение 3
к постановлению
администрации Липецкой области
«Об установлении местоположения береговых линий
(границ водных объектов), границ водоохранных зон и
границ прибрежных защитных полос рек Ольшанец,
Ягодная Ряса, Снова, Сквирня»

Сведения о реке Ольшанец

Таблица 1

№ п/п	Характеристики	Описание характеристик
1	местоположение р. Ольшанец	Российская Федерация, Липецкая область, Тербунский и Долгоруковский районы

Сведения о характерных точках прибрежных защитных полос р. Ольшанец протяженностью 25 км по правому берегу и 25 км по левому берегу, расположенной на территории Липецкой области, в системе координат МСК-48 и WGS 1984

Таблица 2

№ точки	Система координат				Метод определения координат характерной точки	Средняя квадратическая погрешность положения характерной точки (Mt), м	Описание обозначения точки на местности (при наличии)
	МСК 48		Географические координаты (WGS 1984)				
	X(м)	Y(м)	X (градусы)	Y (градусы)			
1	390923.27	1222442.57	052° 21' 43.88"	038° 04' 37.60"	Картометрический метод	5.00	–
2	390946.24	1222469.17	052° 21' 44.62"	038° 04' 39.00"	Картометрический метод	5.00	–
3	390961.37	1222494.13	052° 21' 45.12"	038° 04' 40.31"	Картометрический метод	5.00	–
4	390968.59	1222506.80	052° 21' 45.35"	038° 04' 40.98"	Картометрический метод	5.00	–
5	390994.50	1222538.88	052° 21' 46.20"	038° 04' 42.67"	Картометрический метод	5.00	–
6	391017.16	1222581.11	052° 21' 46.94"	038° 04' 44.89"	Картометрический метод	5.00	–
7	391019.24	1222598.91	052° 21' 47.01"	038° 04' 45.83"	Картометрический метод	5.00	–
8	391017.33	1222612.25	052° 21' 46.95"	038° 04' 46.54"	Картометрический метод	5.00	–
9	391017.97	1222635.38	052° 21' 46.97"	038° 04' 47.76"	Картометрический метод	5.00	–

10	391009.70	1222663.15	052° 21' 46.71"	038° 04' 49.23"	Картометрический метод	5.00	–
11	391014.07	1222670.87	052° 21' 46.85"	038° 04' 49.64"	Картометрический метод	5.00	–
12	391018.48	1222688.23	052° 21' 47.00"	038° 04' 50.55"	Картометрический метод	5.00	–
13	391016.39	1222712.95	052° 21' 46.94"	038° 04' 51.86"	Картометрический метод	5.00	–
14	391016.58	1222731.83	052° 21' 46.95"	038° 04' 52.86"	Картометрический метод	5.00	–
15	391009.76	1222752.19	052° 21' 46.73"	038° 04' 53.94"	Картометрический метод	5.00	–
16	391006.63	1222765.68	052° 21' 46.63"	038° 04' 54.65"	Картометрический метод	5.00	–
17	391003.65	1222787.70	052° 21' 46.54"	038° 04' 55.81"	Картометрический метод	5.00	–
18	390993.02	1222811.77	052° 21' 46.20"	038° 04' 57.09"	Картометрический метод	5.00	–
19	390975.98	1222829.72	052° 21' 45.65"	038° 04' 58.04"	Картометрический метод	5.00	–
20	390955.21	1222840.66	052° 21' 44.98"	038° 04' 58.63"	Картометрический метод	5.00	–
21	390916.71	1222850.90	052° 21' 43.74"	038° 04' 59.18"	Картометрический метод	5.00	–
22	390877.64	1222852.18	052° 21' 42.47"	038° 04' 59.26"	Картометрический метод	5.00	–
23	390862.26	1222849.72	052° 21' 41.97"	038° 04' 59.13"	Картометрический метод	5.00	–
24	390811.23	1222826.92	052° 21' 40.32"	038° 04' 57.94"	Картометрический метод	5.00	–
25	390797.81	1222816.49	052° 21' 39.88"	038° 04' 57.40"	Картометрический метод	5.00	–
26	390751.89	1222788.13	052° 21' 38.39"	038° 04' 55.91"	Картометрический метод	5.00	–
27	390726.06	1222768.55	052° 21' 37.55"	038° 04' 54.88"	Картометрический метод	5.00	–
28	390694.22	1222756.15	052° 21' 36.52"	038° 04' 54.24"	Картометрический метод	5.00	–
29	390677.24	1222749.20	052° 21' 35.97"	038° 04' 53.88"	Картометрический метод	5.00	–
30	390655.99	1222738.41	052° 21' 35.28"	038° 04' 53.31"	Картометрический метод	5.00	–
31	390643.49	1222734.90	052° 21' 34.88"	038° 04' 53.13"	Картометрический метод	5.00	–
32	390616.48	1222718.94	052° 21' 34.00"	038° 04' 52.29"	Картометрический метод	5.00	–
33	390580.89	1222708.71	052° 21' 32.85"	038° 04' 51.76"	Картометрический метод	5.00	–
34	390566.21	1222708.34	052° 21' 32.37"	038° 04' 51.75"	Картометрический метод	5.00	–
35	390529.29	1222701.96	052° 21' 31.18"	038° 04' 51.42"	Картометрический метод	5.00	–
36	390523.67	1222706.34	052° 21' 30.99"	038° 04' 51.66"	Картометрический метод	5.00	–
37	390519.21	1222717.78	052° 21' 30.85"	038° 04' 52.26"	Картометрический метод	5.00	–
38	390520.10	1222731.87	052° 21' 30.88"	038° 04' 53.01"	Картометрический метод	5.00	–
39	390514.57	1222751.98	052° 21' 30.71"	038° 04' 54.07"	Картометрический метод	5.00	–
40	390505.16	1222767.37	052° 21' 30.41"	038° 04' 54.89"	Картометрический метод	5.00	–
41	390505.08	1222777.68	052° 21' 30.41"	038° 04' 55.43"	Картометрический метод	5.00	–
42	390513.12	1222795.89	052° 21' 30.67"	038° 04' 56.39"	Картометрический метод	5.00	–
43	390518.18	1222816.70	052° 21' 30.84"	038° 04' 57.49"	Картометрический метод	5.00	–
44	390523.80	1222834.66	052° 21' 31.02"	038° 04' 58.44"	Картометрический метод	5.00	–
45	390531.39	1222864.38	052° 21' 31.27"	038° 05' 00.00"	Картометрический метод	5.00	–
46	390547.20	1222887.71	052° 21' 31.79"	038° 05' 01.23"	Картометрический метод	5.00	–
47	390558.77	1222926.16	052° 21' 32.17"	038° 05' 03.26"	Картометрический метод	5.00	–

48	390574.36	1223003.16	052° 21' 32.69"	038° 05' 07.33"	Картометрический метод	5.00	–
49	390574.28	1223026.09	052° 21' 32.69"	038° 05' 08.54"	Картометрический метод	5.00	–
50	390568.52	1223046.25	052° 21' 32.51"	038° 05' 09.60"	Картометрический метод	5.00	–
51	390552.96	1223073.39	052° 21' 32.01"	038° 05' 11.04"	Картометрический метод	5.00	–
52	390521.68	1223107.94	052° 21' 31.00"	038° 05' 12.88"	Картометрический метод	5.00	–
53	390483.12	1223132.38	052° 21' 29.76"	038° 05' 14.18"	Картометрический метод	5.00	–
54	390450.18	1223140.28	052° 21' 28.69"	038° 05' 14.61"	Картометрический метод	5.00	–
55	390423.73	1223153.87	052° 21' 27.84"	038° 05' 15.33"	Картометрический метод	5.00	–
56	390404.82	1223161.34	052° 21' 27.23"	038° 05' 15.73"	Картометрический метод	5.00	–
57	390394.10	1223178.71	052° 21' 26.89"	038° 05' 16.65"	Картометрический метод	5.00	–
58	390386.29	1223193.07	052° 21' 26.64"	038° 05' 17.41"	Картометрический метод	5.00	–
59	390386.92	1223202.12	052° 21' 26.66"	038° 05' 17.89"	Картометрический метод	5.00	–
60	390394.72	1223209.62	052° 21' 26.91"	038° 05' 18.29"	Картометрический метод	5.00	–
61	390404.72	1223214.30	052° 21' 27.24"	038° 05' 18.53"	Картометрический метод	5.00	–
62	390427.62	1223220.42	052° 21' 27.98"	038° 05' 18.85"	Картометрический метод	5.00	–
63	390442.54	1223230.79	052° 21' 28.46"	038° 05' 19.39"	Картометрический метод	5.00	–
64	390473.44	1223277.89	052° 21' 29.47"	038° 05' 21.87"	Картометрический метод	5.00	–
65	390483.71	1223310.88	052° 21' 29.81"	038° 05' 23.61"	Картометрический метод	5.00	–
66	390483.68	1223336.30	052° 21' 29.81"	038° 05' 24.95"	Картометрический метод	5.00	–
67	390473.86	1223362.14	052° 21' 29.50"	038° 05' 26.32"	Картометрический метод	5.00	–
68	390461.05	1223381.28	052° 21' 29.09"	038° 05' 27.34"	Картометрический метод	5.00	–
69	390450.74	1223391.13	052° 21' 28.76"	038° 05' 27.86"	Картометрический метод	5.00	–
70	390444.30	1223398.79	052° 21' 28.55"	038° 05' 28.27"	Картометрический метод	5.00	–
71	390441.54	1223428.89	052° 21' 28.47"	038° 05' 29.86"	Картометрический метод	5.00	–
72	390437.97	1223451.70	052° 21' 28.35"	038° 05' 31.07"	Картометрический метод	5.00	–
73	390422.52	1223486.35	052° 21' 27.86"	038° 05' 32.90"	Картометрический метод	5.00	–
74	390386.55	1223541.84	052° 21' 26.71"	038° 05' 35.84"	Картометрический метод	5.00	–
75	390311.12	1223628.69	052° 21' 24.28"	038° 05' 40.45"	Картометрический метод	5.00	–
76	390287.43	1223644.05	052° 21' 23.52"	038° 05' 41.27"	Картометрический метод	5.00	–
77	390277.63	1223664.56	052° 21' 23.20"	038° 05' 42.36"	Картометрический метод	5.00	–
78	390242.30	1223702.18	052° 21' 22.07"	038° 05' 44.36"	Картометрический метод	5.00	–
79	390230.54	1223722.02	052° 21' 21.69"	038° 05' 45.41"	Картометрический метод	5.00	–
80	390199.91	1223747.24	052° 21' 20.70"	038° 05' 46.75"	Картометрический метод	5.00	–
81	390194.60	1223755.67	052° 21' 20.53"	038° 05' 47.20"	Картометрический метод	5.00	–
82	390196.47	1223764.73	052° 21' 20.60"	038° 05' 47.67"	Картометрический метод	5.00	–
83	390208.32	1223779.27	052° 21' 20.98"	038° 05' 48.44"	Картометрический метод	5.00	–
84	390218.93	1223802.94	052° 21' 21.33"	038° 05' 49.69"	Картометрический метод	5.00	–
85	390220.85	1223825.22	052° 21' 21.40"	038° 05' 50.86"	Картометрический метод	5.00	–

86	390217.20	1223849.71	052° 21' 21.28"	038° 05' 52.16"	Картометрический метод	5.00	–
87	390206.29	1223871.99	052° 21' 20.93"	038° 05' 53.34"	Картометрический метод	5.00	–
88	390202.62	1223882.39	052° 21' 20.82"	038° 05' 53.89"	Картометрический метод	5.00	–
89	390200.26	1223903.35	052° 21' 20.74"	038° 05' 55.00"	Картометрический метод	5.00	–
90	390203.39	1223918.31	052° 21' 20.85"	038° 05' 55.79"	Картометрический метод	5.00	–
91	390203.91	1223943.07	052° 21' 20.87"	038° 05' 57.10"	Картометрический метод	5.00	–
92	390198.34	1223957.67	052° 21' 20.69"	038° 05' 57.87"	Картометрический метод	5.00	–
93	390204.59	1223961.42	052° 21' 20.89"	038° 05' 58.06"	Картометрический метод	5.00	–
94	390222.53	1223967.07	052° 21' 21.47"	038° 05' 58.36"	Картометрический метод	5.00	–
95	390247.44	1223985.65	052° 21' 22.28"	038° 05' 59.33"	Картометрический метод	5.00	–
96	390257.04	1224001.07	052° 21' 22.60"	038° 06' 00.14"	Картометрический метод	5.00	–
97	390264.22	1224001.69	052° 21' 22.83"	038° 06' 00.18"	Картометрический метод	5.00	–
98	390275.77	1223995.14	052° 21' 23.20"	038° 05' 59.83"	Картометрический метод	5.00	–
99	390291.09	1223990.71	052° 21' 23.70"	038° 05' 59.59"	Картометрический метод	5.00	–
100	390314.30	1223992.65	052° 21' 24.45"	038° 05' 59.68"	Картометрический метод	5.00	–
101	390329.84	1223999.54	052° 21' 24.95"	038° 06' 00.04"	Картометрический метод	5.00	–
102	390356.18	1224024.77	052° 21' 25.81"	038° 06' 01.37"	Картометрический метод	5.00	–
103	390385.52	1224062.74	052° 21' 26.76"	038° 06' 03.37"	Картометрический метод	5.00	–
104	390399.92	1224101.11	052° 21' 27.24"	038° 06' 05.39"	Картометрический метод	5.00	–
105	390403.81	1224155.11	052° 21' 27.37"	038° 06' 08.24"	Картометрический метод	5.00	–
106	390404.00	1224196.14	052° 21' 27.38"	038° 06' 10.41"	Картометрический метод	5.00	–
107	390408.40	1224237.76	052° 21' 27.53"	038° 06' 12.61"	Картометрический метод	5.00	–
108	390408.07	1224261.07	052° 21' 27.53"	038° 06' 13.84"	Картометрический метод	5.00	–
109	390398.56	1224291.36	052° 21' 27.22"	038° 06' 15.44"	Картометрический метод	5.00	–
110	390383.17	1224315.46	052° 21' 26.73"	038° 06' 16.72"	Картометрический метод	5.00	–
111	390368.81	1224334.20	052° 21' 26.27"	038° 06' 17.72"	Картометрический метод	5.00	–
112	390367.56	1224342.63	052° 21' 26.23"	038° 06' 18.16"	Картометрический метод	5.00	–
113	390375.99	1224355.74	052° 21' 26.51"	038° 06' 18.85"	Картометрический метод	5.00	–
114	390380.66	1224373.55	052° 21' 26.66"	038° 06' 19.79"	Картометрический метод	5.00	–
115	390377.42	1224396.35	052° 21' 26.56"	038° 06' 21.00"	Картометрический метод	5.00	–
116	390375.81	1224476.54	052° 21' 26.52"	038° 06' 25.24"	Картометрический метод	5.00	–
117	390368.52	1224517.98	052° 21' 26.29"	038° 06' 27.43"	Картометрический метод	5.00	–
118	390368.86	1224527.72	052° 21' 26.30"	038° 06' 27.94"	Картометрический метод	5.00	–
119	390366.63	1224544.32	052° 21' 26.23"	038° 06' 28.82"	Картометрический метод	5.00	–
120	390355.41	1224566.79	052° 21' 25.87"	038° 06' 30.01"	Картометрический метод	5.00	–
121	390344.03	1224580.73	052° 21' 25.51"	038° 06' 30.75"	Картометрический метод	5.00	–
122	390319.20	1224594.54	052° 21' 24.71"	038° 06' 31.49"	Картометрический метод	5.00	–
123	390301.39	1224604.56	052° 21' 24.13"	038° 06' 32.02"	Картометрический метод	5.00	–

124	390269.12	1224616.61	052° 21' 23.09"	038° 06' 32.67"	Картометрический метод	5.00	–
125	390260.16	1224629.86	052° 21' 22.80"	038° 06' 33.37"	Картометрический метод	5.00	–
126	390247.67	1224645.16	052° 21' 22.40"	038° 06' 34.18"	Картометрический метод	5.00	–
127	390242.38	1224673.39	052° 21' 22.24"	038° 06' 35.67"	Картометрический метод	5.00	–
128	390229.09	1224695.35	052° 21' 21.81"	038° 06' 36.84"	Картометрический метод	5.00	–
129	390198.95	1224720.34	052° 21' 20.84"	038° 06' 38.17"	Картометрический метод	5.00	–
130	390164.69	1224733.09	052° 21' 19.73"	038° 06' 38.85"	Картометрический метод	5.00	–
131	390138.87	1224738.38	052° 21' 18.90"	038° 06' 39.13"	Картометрический метод	5.00	–
132	390120.69	1224743.91	052° 21' 18.31"	038° 06' 39.43"	Картометрический метод	5.00	–
133	390096.19	1224744.13	052° 21' 17.52"	038° 06' 39.45"	Картометрический метод	5.00	–
134	390058.81	1224737.93	052° 21' 16.31"	038° 06' 39.13"	Картометрический метод	5.00	–
135	390022.61	1224728.11	052° 21' 15.14"	038° 06' 38.62"	Картометрический метод	5.00	–
136	389993.70	1224714.37	052° 21' 14.20"	038° 06' 37.91"	Картометрический метод	5.00	–
137	389974.12	1224710.22	052° 21' 13.56"	038° 06' 37.69"	Картометрический метод	5.00	–
138	389961.38	1224708.53	052° 21' 13.15"	038° 06' 37.61"	Картометрический метод	5.00	–
139	389952.01	1224712.91	052° 21' 12.85"	038° 06' 37.84"	Картометрический метод	5.00	–
140	389941.21	1224726.54	052° 21' 12.50"	038° 06' 38.56"	Картометрический метод	5.00	–
141	389925.49	1224749.59	052° 21' 12.00"	038° 06' 39.79"	Картометрический метод	5.00	–
142	389926.24	1224761.68	052° 21' 12.02"	038° 06' 40.42"	Картометрический метод	5.00	–
143	389919.02	1224791.43	052° 21' 11.79"	038° 06' 42.00"	Картометрический метод	5.00	–
144	389908.89	1224808.59	052° 21' 11.47"	038° 06' 42.91"	Картометрический метод	5.00	–
145	389901.51	1224831.30	052° 21' 11.23"	038° 06' 44.11"	Картометрический метод	5.00	–
146	389900.76	1224838.43	052° 21' 11.21"	038° 06' 44.49"	Картометрический метод	5.00	–
147	389893.00	1224862.52	052° 21' 10.96"	038° 06' 45.76"	Картометрический метод	5.00	–
148	389868.27	1224977.09	052° 21' 10.18"	038° 06' 51.82"	Картометрический метод	5.00	–
149	389861.28	1224993.07	052° 21' 09.96"	038° 06' 52.67"	Картометрический метод	5.00	–
150	389859.57	1225016.38	052° 21' 09.91"	038° 06' 53.90"	Картометрический метод	5.00	–
151	389861.86	1225034.51	052° 21' 09.99"	038° 06' 54.86"	Картометрический метод	5.00	–
152	389855.85	1225061.96	052° 21' 09.80"	038° 06' 56.31"	Картометрический метод	5.00	–
153	389859.29	1225091.42	052° 21' 09.91"	038° 06' 57.86"	Картометрический метод	5.00	–
154	389858.60	1225109.63	052° 21' 09.89"	038° 06' 58.83"	Картометрический метод	5.00	–
155	389866.10	1225126.87	052° 21' 10.14"	038° 06' 59.73"	Картометрический метод	5.00	–
156	389867.91	1225174.81	052° 21' 10.20"	038° 07' 02.27"	Картометрический метод	5.00	–
157	389866.19	1225203.70	052° 21' 10.15"	038° 07' 03.79"	Картометрический метод	5.00	–
158	389863.54	1225216.82	052° 21' 10.07"	038° 07' 04.49"	Картометрический метод	5.00	–
159	389847.63	1225246.74	052° 21' 09.56"	038° 07' 06.07"	Картометрический метод	5.00	–
160	389845.54	1225256.91	052° 21' 09.49"	038° 07' 06.61"	Картометрический метод	5.00	–
161	389833.21	1225291.34	052° 21' 09.10"	038° 07' 08.43"	Картометрический метод	5.00	–

162	389819.46	1225307.60	052° 21' 08.66"	038° 07' 09.30"	Картометрический метод	5.00	–
163	389816.80	1225326.74	052° 21' 08.58"	038° 07' 10.31"	Картометрический метод	5.00	–
164	389784.74	1225392.51	052° 21' 07.55"	038° 07' 13.79"	Картометрический метод	5.00	–
165	389769.56	1225413.15	052° 21' 07.06"	038° 07' 14.89"	Картометрический метод	5.00	–
166	389741.58	1225441.29	052° 21' 06.16"	038° 07' 16.38"	Картометрический метод	5.00	–
167	389738.77	1225449.72	052° 21' 06.07"	038° 07' 16.83"	Картометрический метод	5.00	–
168	389743.47	1225463.49	052° 21' 06.23"	038° 07' 17.55"	Картометрический метод	5.00	–
169	389743.42	1225489.99	052° 21' 06.23"	038° 07' 18.95"	Картометрический метод	5.00	–
170	389731.47	1225526.97	052° 21' 05.85"	038° 07' 20.91"	Картометрический метод	5.00	–
171	389716.38	1225548.51	052° 21' 05.36"	038° 07' 22.05"	Картометрический метод	5.00	–
172	389701.40	1225558.86	052° 21' 04.88"	038° 07' 22.60"	Картометрический метод	5.00	–
173	389672.04	1225565.96	052° 21' 03.93"	038° 07' 22.98"	Картометрический метод	5.00	–
174	389653.22	1225572.21	052° 21' 03.32"	038° 07' 23.32"	Картометрический метод	5.00	–
175	389639.72	1225574.93	052° 21' 02.89"	038° 07' 23.47"	Картометрический метод	5.00	–
176	389622.65	1225573.00	052° 21' 02.33"	038° 07' 23.37"	Картометрический метод	5.00	–
177	389611.42	1225575.20	052° 21' 01.97"	038° 07' 23.49"	Картометрический метод	5.00	–
178	389597.52	1225577.88	052° 21' 01.52"	038° 07' 23.63"	Картометрический метод	5.00	–
179	389574.42	1225580.05	052° 21' 00.78"	038° 07' 23.75"	Картометрический метод	5.00	–
180	389558.05	1225575.38	052° 21' 00.24"	038° 07' 23.51"	Картометрический метод	5.00	–
181	389540.07	1225563.05	052° 20' 59.66"	038° 07' 22.87"	Картометрический метод	5.00	–
182	389530.26	1225548.67	052° 20' 59.34"	038° 07' 22.11"	Картометрический метод	5.00	–
183	389525.68	1225530.64	052° 20' 59.19"	038° 07' 21.16"	Картометрический метод	5.00	–
184	389526.10	1225513.86	052° 20' 59.20"	038° 07' 20.27"	Картометрический метод	5.00	–
185	389519.60	1225488.12	052° 20' 58.99"	038° 07' 18.91"	Картометрический метод	5.00	–
186	389518.66	1225479.07	052° 20' 58.95"	038° 07' 18.43"	Картометрический метод	5.00	–
187	389512.11	1225476.26	052° 20' 58.74"	038° 07' 18.29"	Картометрический метод	5.00	–
188	389498.68	1225480.94	052° 20' 58.31"	038° 07' 18.54"	Картометрический метод	5.00	–
189	389495.56	1225490.31	052° 20' 58.21"	038° 07' 19.03"	Картометрический метод	5.00	–
190	389491.64	1225517.93	052° 20' 58.09"	038° 07' 20.49"	Картометрический метод	5.00	–
191	389483.89	1225532.65	052° 20' 57.84"	038° 07' 21.27"	Картометрический метод	5.00	–
192	389467.45	1225548.19	052° 20' 57.31"	038° 07' 22.10"	Картометрический метод	5.00	–
193	389451.60	1225554.97	052° 20' 56.80"	038° 07' 22.46"	Картометрический метод	5.00	–
194	389432.81	1225563.68	052° 20' 56.19"	038° 07' 22.93"	Картометрический метод	5.00	–
195	389430.31	1225570.86	052° 20' 56.11"	038° 07' 23.31"	Картометрический метод	5.00	–
196	389431.87	1225579.29	052° 20' 56.16"	038° 07' 23.75"	Картометрический метод	5.00	–
197	389451.12	1225593.67	052° 20' 56.79"	038° 07' 24.51"	Картометрический метод	5.00	–
198	389472.12	1225622.70	052° 20' 57.47"	038° 07' 26.03"	Картометрический метод	5.00	–
199	389476.91	1225641.39	052° 20' 57.63"	038° 07' 27.02"	Картометрический метод	5.00	–

200	389476.03	1225660.40	052° 20' 57.60"	038° 07' 28.03"	Картометрический метод	5.00	–
201	389483.03	1225664.96	052° 20' 57.83"	038° 07' 28.26"	Картометрический метод	5.00	–
202	389498.30	1225678.35	052° 20' 58.33"	038° 07' 28.97"	Картометрический метод	5.00	–
203	389525.02	1225714.52	052° 20' 59.20"	038° 07' 30.87"	Картометрический метод	5.00	–
204	389532.04	1225728.61	052° 20' 59.43"	038° 07' 31.61"	Картометрический метод	5.00	–
205	389536.15	1225749.10	052° 20' 59.56"	038° 07' 32.70"	Картометрический метод	5.00	–
206	389531.88	1225771.56	052° 20' 59.43"	038° 07' 33.88"	Картометрический метод	5.00	–
207	389513.16	1225803.52	052° 20' 58.83"	038° 07' 35.58"	Картометрический метод	5.00	–
208	389498.37	1225815.01	052° 20' 58.35"	038° 07' 36.19"	Картометрический метод	5.00	–
209	389496.19	1225823.12	052° 20' 58.28"	038° 07' 36.62"	Картометрический метод	5.00	–
210	389500.20	1225850.30	052° 20' 58.42"	038° 07' 38.05"	Картометрический метод	5.00	–
211	389507.38	1225870.20	052° 20' 58.65"	038° 07' 39.10"	Картометрический метод	5.00	–
212	389517.42	1225884.32	052° 20' 58.98"	038° 07' 39.84"	Картометрический метод	5.00	–
213	389526.78	1225887.75	052° 20' 59.28"	038° 07' 40.02"	Картометрический метод	5.00	–
214	389544.08	1225893.35	052° 20' 59.84"	038° 07' 40.31"	Картометрический метод	5.00	–
215	389557.38	1225903.46	052° 21' 00.28"	038° 07' 40.84"	Картометрический метод	5.00	–
216	389580.55	1225937.53	052° 21' 01.03"	038° 07' 42.64"	Картометрический метод	5.00	–
217	389594.07	1225983.56	052° 21' 01.48"	038° 07' 45.07"	Картометрический метод	5.00	–
218	389594.22	1226010.89	052° 21' 01.48"	038° 07' 46.51"	Картометрический метод	5.00	–
219	389589.42	1226028.19	052° 21' 01.33"	038° 07' 47.43"	Картометрический метод	5.00	–
220	389597.33	1226059.18	052° 21' 01.59"	038° 07' 49.06"	Картометрический метод	5.00	–
221	389596.84	1226080.02	052° 21' 01.58"	038° 07' 50.16"	Картометрический метод	5.00	–
222	389587.41	1226108.28	052° 21' 01.28"	038° 07' 51.66"	Картометрический метод	5.00	–
223	389586.13	1226132.06	052° 21' 01.24"	038° 07' 52.91"	Картометрический метод	5.00	–
224	389580.14	1226148.97	052° 21' 01.05"	038° 07' 53.81"	Картометрический метод	5.00	–
225	389570.36	1226162.85	052° 21' 00.74"	038° 07' 54.55"	Картометрический метод	5.00	–
226	389566.74	1226182.48	052° 21' 00.62"	038° 07' 55.58"	Картометрический метод	5.00	–
227	389563.00	1226193.40	052° 21' 00.50"	038° 07' 56.16"	Картометрический метод	5.00	–
228	389541.01	1226223.35	052° 20' 59.80"	038° 07' 57.75"	Картометрический метод	5.00	–
229	389522.59	1226235.68	052° 20' 59.20"	038° 07' 58.41"	Картометрический метод	5.00	–
230	389505.15	1226254.14	052° 20' 58.64"	038° 07' 59.39"	Картометрический метод	5.00	–
231	389486.49	1226265.42	052° 20' 58.04"	038° 07' 59.99"	Картометрический метод	5.00	–
232	389462.14	1226269.41	052° 20' 57.25"	038° 08' 00.20"	Картометрический метод	5.00	–
233	389443.04	1226266.90	052° 20' 56.63"	038° 08' 00.07"	Картометрический метод	5.00	–
234	389380.28	1226244.95	052° 20' 54.60"	038° 07' 58.93"	Картометрический метод	5.00	–
235	389353.66	1226228.60	052° 20' 53.74"	038° 07' 58.07"	Картометрический метод	5.00	–
236	389343.03	1226219.18	052° 20' 53.39"	038° 07' 57.58"	Картометрический метод	5.00	–
237	389335.59	1226214.47	052° 20' 53.15"	038° 07' 57.33"	Картометрический метод	5.00	–

238	389292.04	1226188.83	052° 20' 51.74"	038° 07' 55.99"	Картометрический метод	5.00	–
239	389270.84	1226163.53	052° 20' 51.05"	038° 07' 54.66"	Картометрический метод	5.00	–
240	389248.71	1226152.59	052° 20' 50.33"	038° 07' 54.09"	Картометрический метод	5.00	–
241	389233.85	1226150.64	052° 20' 49.85"	038° 07' 53.99"	Картометрический метод	5.00	–
242	389204.21	1226136.43	052° 20' 48.89"	038° 07' 53.24"	Картометрический метод	5.00	–
243	389184.40	1226134.02	052° 20' 48.25"	038° 07' 53.12"	Картометрический метод	5.00	–
244	389153.85	1226123.15	052° 20' 47.26"	038° 07' 52.56"	Картометрический метод	5.00	–
245	389134.71	1226125.81	052° 20' 46.64"	038° 07' 52.70"	Картометрический метод	5.00	–
246	389107.20	1226123.52	052° 20' 45.75"	038° 07' 52.59"	Картометрический метод	5.00	–
247	389074.55	1226114.04	052° 20' 44.69"	038° 07' 52.09"	Картометрический метод	5.00	–
248	389052.89	1226114.23	052° 20' 43.99"	038° 07' 52.11"	Картометрический метод	5.00	–
249	389027.29	1226110.57	052° 20' 43.16"	038° 07' 51.92"	Картометрический метод	5.00	–
250	389002.27	1226110.40	052° 20' 42.35"	038° 07' 51.92"	Картометрический метод	5.00	–
251	388984.36	1226107.27	052° 20' 41.77"	038° 07' 51.76"	Картометрический метод	5.00	–
252	388968.80	1226100.01	052° 20' 41.26"	038° 07' 51.38"	Картометрический метод	5.00	–
253	388927.22	1226092.00	052° 20' 39.92"	038° 07' 50.97"	Картометрический метод	5.00	–
254	388899.95	1226090.56	052° 20' 39.04"	038° 07' 50.90"	Картометрический метод	5.00	–
255	388886.13	1226091.62	052° 20' 38.59"	038° 07' 50.96"	Картометрический метод	5.00	–
256	388871.14	1226089.12	052° 20' 38.10"	038° 07' 50.83"	Картометрический метод	5.00	–
257	388854.55	1226080.80	052° 20' 37.57"	038° 07' 50.39"	Картометрический метод	5.00	–
258	388841.11	1226077.35	052° 20' 37.13"	038° 07' 50.22"	Картометрический метод	5.00	–
259	388806.84	1226054.86	052° 20' 36.02"	038° 07' 49.04"	Картометрический метод	5.00	–
260	388764.94	1226012.39	052° 20' 34.66"	038° 07' 46.80"	Картометрический метод	5.00	–
261	388735.18	1225995.24	052° 20' 33.69"	038° 07' 45.91"	Картометрический метод	5.00	–
262	388725.52	1225992.87	052° 20' 33.38"	038° 07' 45.78"	Картометрический метод	5.00	–
263	388694.54	1225978.62	052° 20' 32.37"	038° 07' 45.04"	Картометрический метод	5.00	–
264	388672.88	1225965.76	052° 20' 31.67"	038° 07' 44.37"	Картометрический метод	5.00	–
265	388658.42	1225955.92	052° 20' 31.20"	038° 07' 43.85"	Картометрический метод	5.00	–
266	388646.89	1225949.59	052° 20' 30.83"	038° 07' 43.52"	Картометрический метод	5.00	–
267	388633.87	1225938.86	052° 20' 30.40"	038° 07' 42.95"	Картометрический метод	5.00	–
268	388625.16	1225924.41	052° 20' 30.12"	038° 07' 42.19"	Картометрический метод	5.00	–
269	388620.88	1225902.83	052° 20' 29.98"	038° 07' 41.05"	Картометрический метод	5.00	–
270	388569.38	1225856.25	052° 20' 28.30"	038° 07' 38.61"	Картометрический метод	5.00	–
271	388552.28	1225855.06	052° 20' 27.75"	038° 07' 38.55"	Картометрический метод	5.00	–
272	388529.59	1225848.41	052° 20' 27.02"	038° 07' 38.20"	Картометрический метод	5.00	–
273	388516.78	1225849.35	052° 20' 26.60"	038° 07' 38.26"	Картометрический метод	5.00	–
274	388485.25	1225858.71	052° 20' 25.58"	038° 07' 38.76"	Картометрический метод	5.00	–
275	388474.18	1225865.04	052° 20' 25.23"	038° 07' 39.10"	Картометрический метод	5.00	–

276	388445.39	1225876.91	052° 20' 24.30"	038° 07' 39.73"	Картометрический метод	5.00	–
277	388418.68	1225881.25	052° 20' 23.43"	038° 07' 39.97"	Картометрический метод	5.00	–
278	388379.72	1225874.95	052° 20' 22.17"	038° 07' 39.64"	Картометрический метод	5.00	–
279	388368.49	1225875.26	052° 20' 21.81"	038° 07' 39.66"	Картометрический метод	5.00	–
280	388358.18	1225885.88	052° 20' 21.48"	038° 07' 40.23"	Картометрический метод	5.00	–
281	388343.94	1225903.92	052° 20' 21.02"	038° 07' 41.18"	Картометрический метод	5.00	–
282	388318.89	1225921.29	052° 20' 20.21"	038° 07' 42.11"	Картометрический метод	5.00	–
283	388303.28	1225927.89	052° 20' 19.71"	038° 07' 42.46"	Картометрический метод	5.00	–
284	388287.00	1225928.65	052° 20' 19.18"	038° 07' 42.51"	Картометрический метод	5.00	–
285	388277.94	1225933.33	052° 20' 18.89"	038° 07' 42.75"	Картометрический метод	5.00	–
286	388266.08	1225949.26	052° 20' 18.51"	038° 07' 43.60"	Картометрический метод	5.00	–
287	388255.92	1225960.76	052° 20' 18.18"	038° 07' 44.21"	Картометрический метод	5.00	–
288	388235.02	1225971.90	052° 20' 17.51"	038° 07' 44.80"	Картометрический метод	5.00	–
289	388209.46	1226005.95	052° 20' 16.68"	038° 07' 46.61"	Картометрический метод	5.00	–
290	388203.98	1226015.35	052° 20' 16.51"	038° 07' 47.11"	Картометрический метод	5.00	–
291	388194.67	1226041.06	052° 20' 16.21"	038° 07' 48.47"	Картометрический метод	5.00	–
292	388186.94	1226075.39	052° 20' 15.97"	038° 07' 50.28"	Картометрический метод	5.00	–
293	388181.95	1226107.96	052° 20' 15.81"	038° 07' 52.00"	Картометрический метод	5.00	–
294	388185.79	1226129.40	052° 20' 15.94"	038° 07' 53.13"	Картометрический метод	5.00	–
295	388198.64	1226142.83	052° 20' 16.36"	038° 07' 53.84"	Картометрический метод	5.00	–
296	388210.82	1226153.75	052° 20' 16.75"	038° 07' 54.41"	Картометрический метод	5.00	–
297	388218.00	1226168.11	052° 20' 16.99"	038° 07' 55.17"	Картометрический метод	5.00	–
298	388222.44	1226188.39	052° 20' 17.13"	038° 07' 56.24"	Картометрический метод	5.00	–
299	388215.31	1226244.42	052° 20' 16.91"	038° 07' 59.20"	Картометрический метод	5.00	–
300	388210.99	1226258.97	052° 20' 16.77"	038° 07' 59.97"	Картометрический метод	5.00	–
301	388195.21	1226287.07	052° 20' 16.27"	038° 08' 01.46"	Картометрический метод	5.00	–
302	388193.34	1226297.37	052° 20' 16.21"	038° 08' 02.00"	Картометрический метод	5.00	–
303	388196.39	1226319.60	052° 20' 16.31"	038° 08' 03.18"	Картометрический метод	5.00	–
304	388195.59	1226333.86	052° 20' 16.29"	038° 08' 03.93"	Картометрический метод	5.00	–
305	388182.99	1226365.36	052° 20' 15.88"	038° 08' 05.60"	Картометрический метод	5.00	–
306	388172.14	1226381.84	052° 20' 15.54"	038° 08' 06.47"	Картометрический метод	5.00	–
307	388159.03	1226394.20	052° 20' 15.11"	038° 08' 07.13"	Картометрический метод	5.00	–
308	388142.25	1226445.43	052° 20' 14.58"	038° 08' 09.84"	Картометрический метод	5.00	–
309	388125.26	1226481.55	052° 20' 14.03"	038° 08' 11.75"	Картометрический метод	5.00	–
310	388098.84	1226521.18	052° 20' 13.19"	038° 08' 13.85"	Картометрический метод	5.00	–
311	388079.52	1226541.41	052° 20' 12.56"	038° 08' 14.92"	Картометрический метод	5.00	–
312	388057.09	1226554.52	052° 20' 11.84"	038° 08' 15.62"	Картометрический метод	5.00	–
313	388050.05	1226575.36	052° 20' 11.62"	038° 08' 16.72"	Картометрический метод	5.00	–

314	388039.15	1226588.46	052° 20' 11.27"	038° 08' 17.42"	Картометрический метод	5.00	–
315	388009.83	1226605.51	052° 20' 10.32"	038° 08' 18.32"	Картометрический метод	5.00	–
316	387964.23	1226616.38	052° 20' 08.85"	038° 08' 18.91"	Картометрический метод	5.00	–
317	387942.65	1226614.06	052° 20' 08.15"	038° 08' 18.79"	Картометрический метод	5.00	–
318	387932.52	1226615.85	052° 20' 07.82"	038° 08' 18.89"	Картометрический метод	5.00	–
319	387912.11	1226623.98	052° 20' 07.16"	038° 08' 19.32"	Картометрический метод	5.00	–
320	387885.76	1226629.39	052° 20' 06.31"	038° 08' 19.62"	Картометрический метод	5.00	–
321	387851.92	1226625.35	052° 20' 05.21"	038° 08' 19.41"	Картометрический метод	5.00	–
322	387833.19	1226618.66	052° 20' 04.61"	038° 08' 19.06"	Картометрический метод	5.00	–
323	387815.61	1226624.96	052° 20' 04.04"	038° 08' 19.40"	Картометрический метод	5.00	–
324	387805.76	1226635.03	052° 20' 03.72"	038° 08' 19.94"	Картометрический метод	5.00	–
325	387798.69	1226651.32	052° 20' 03.50"	038° 08' 20.80"	Картометрический метод	5.00	–
326	387794.95	1226669.84	052° 20' 03.38"	038° 08' 21.78"	Картометрический метод	5.00	–
327	387790.38	1226682.86	052° 20' 03.23"	038° 08' 22.46"	Картометрический метод	5.00	–
328	387777.29	1226700.63	052° 20' 02.81"	038° 08' 23.41"	Картометрический метод	5.00	–
329	387764.69	1226720.57	052° 20' 02.41"	038° 08' 24.46"	Картометрический метод	5.00	–
330	387752.23	1226733.03	052° 20' 02.00"	038° 08' 25.12"	Картометрический метод	5.00	–
331	387739.37	1226752.90	052° 20' 01.59"	038° 08' 26.18"	Картометрический метод	5.00	–
332	387706.87	1226776.02	052° 20' 00.54"	038° 08' 27.41"	Картометрический метод	5.00	–
333	387681.31	1226785.66	052° 19' 59.72"	038° 08' 27.92"	Картометрический метод	5.00	–
334	387678.19	1226791.28	052° 19' 59.62"	038° 08' 28.22"	Картометрический метод	5.00	–
335	387686.44	1226822.99	052° 19' 59.89"	038° 08' 29.89"	Картометрический метод	5.00	–
336	387685.19	1226845.93	052° 19' 59.85"	038° 08' 31.10"	Картометрический метод	5.00	–
337	387686.03	1226891.12	052° 19' 59.89"	038° 08' 33.49"	Картометрический метод	5.00	–
338	387677.34	1226921.65	052° 19' 59.61"	038° 08' 35.10"	Картометрический метод	5.00	–
339	387664.46	1226945.97	052° 19' 59.20"	038° 08' 36.39"	Картометрический метод	5.00	–
340	387652.71	1226958.25	052° 19' 58.82"	038° 08' 37.04"	Картометрический метод	5.00	–
341	387612.03	1226977.50	052° 19' 57.51"	038° 08' 38.07"	Картометрический метод	5.00	–
342	387608.89	1226986.19	052° 19' 57.41"	038° 08' 38.53"	Картометрический метод	5.00	–
343	387604.36	1227009.05	052° 19' 57.26"	038° 08' 39.74"	Картометрический метод	5.00	–
344	387597.74	1227032.09	052° 19' 57.05"	038° 08' 40.96"	Картометрический метод	5.00	–
345	387575.35	1227067.60	052° 19' 56.33"	038° 08' 42.84"	Картометрический метод	5.00	–
346	387557.30	1227081.68	052° 19' 55.75"	038° 08' 43.58"	Картометрический метод	5.00	–
347	387535.81	1227117.15	052° 19' 55.06"	038° 08' 45.46"	Картометрический метод	5.00	–
348	387523.22	1227129.40	052° 19' 54.66"	038° 08' 46.11"	Картометрический метод	5.00	–
349	387502.33	1227138.91	052° 19' 53.98"	038° 08' 46.62"	Картометрический метод	5.00	–
350	387479.16	1227168.42	052° 19' 53.24"	038° 08' 48.18"	Картометрический метод	5.00	–
351	387459.02	1227197.16	052° 19' 52.59"	038° 08' 49.71"	Картометрический метод	5.00	–

352	387456.21	1227207.77	052° 19' 52.50"	038° 08' 50.27"	Картометрический метод	5.00	–
353	387460.27	1227218.70	052° 19' 52.63"	038° 08' 50.84"	Картометрический метод	5.00	–
354	387464.30	1227235.58	052° 19' 52.77"	038° 08' 51.73"	Картометрический метод	5.00	–
355	387461.99	1227257.34	052° 19' 52.69"	038° 08' 52.88"	Картометрический метод	5.00	–
356	387453.49	1227274.16	052° 19' 52.42"	038° 08' 53.78"	Картометрический метод	5.00	–
357	387445.32	1227289.98	052° 19' 52.16"	038° 08' 54.61"	Картометрический метод	5.00	–
358	387428.11	1227309.86	052° 19' 51.61"	038° 08' 55.67"	Картометрический метод	5.00	–
359	387422.80	1227330.47	052° 19' 51.44"	038° 08' 56.76"	Картометрический метод	5.00	–
360	387405.56	1227356.20	052° 19' 50.88"	038° 08' 58.12"	Картометрический метод	5.00	–
361	387391.43	1227367.59	052° 19' 50.43"	038° 08' 58.72"	Картометрический метод	5.00	–
362	387369.19	1227374.66	052° 19' 49.71"	038° 08' 59.10"	Картометрический метод	5.00	–
363	387343.19	1227373.55	052° 19' 48.87"	038° 08' 59.05"	Картометрический метод	5.00	–
364	387337.88	1227379.49	052° 19' 48.70"	038° 08' 59.37"	Картометрический метод	5.00	–
365	387329.45	1227398.53	052° 19' 48.43"	038° 09' 00.37"	Картометрический метод	5.00	–
366	387311.16	1227418.96	052° 19' 47.84"	038° 09' 01.46"	Картометрический метод	5.00	–
367	387288.10	1227450.07	052° 19' 47.10"	038° 09' 03.10"	Картометрический метод	5.00	–
368	387252.52	1227487.16	052° 19' 45.95"	038° 09' 05.07"	Картометрический метод	5.00	–
369	387202.64	1227528.93	052° 19' 44.34"	038° 09' 07.29"	Картометрический метод	5.00	–
370	387154.74	1227561.51	052° 19' 42.80"	038° 09' 09.02"	Картометрический метод	5.00	–
371	387133.70	1227569.31	052° 19' 42.12"	038° 09' 09.44"	Картометрический метод	5.00	–
372	387117.77	1227573.99	052° 19' 41.61"	038° 09' 09.69"	Картометрический метод	5.00	–
373	387094.27	1227586.09	052° 19' 40.85"	038° 09' 10.33"	Картометрический метод	5.00	–
374	387073.09	1227587.76	052° 19' 40.16"	038° 09' 10.43"	Картометрический метод	5.00	–
375	387053.27	1227583.22	052° 19' 39.52"	038° 09' 10.19"	Картометрический метод	5.00	–
376	387026.56	1227569.58	052° 19' 38.65"	038° 09' 09.48"	Картометрический метод	5.00	–
377	387004.44	1227566.81	052° 19' 37.94"	038° 09' 09.34"	Картометрический метод	5.00	–
378	386989.19	1227557.60	052° 19' 37.44"	038° 09' 08.85"	Картометрический метод	5.00	–
379	386973.85	1227538.71	052° 19' 36.94"	038° 09' 07.86"	Картометрический метод	5.00	–
380	386963.54	1227531.84	052° 19' 36.61"	038° 09' 07.50"	Картометрический метод	5.00	–
381	386934.19	1227529.35	052° 19' 35.66"	038° 09' 07.38"	Картометрический метод	5.00	–
382	386923.27	1227533.09	052° 19' 35.31"	038° 09' 07.58"	Картометрический метод	5.00	–
383	386886.75	1227561.66	052° 19' 34.13"	038° 09' 09.09"	Картометрический метод	5.00	–
384	386873.94	1227574.62	052° 19' 33.72"	038° 09' 09.78"	Картометрический метод	5.00	–
385	386872.07	1227583.98	052° 19' 33.66"	038° 09' 10.28"	Картометрический метод	5.00	–
386	386884.59	1227610.62	052° 19' 34.07"	038° 09' 11.68"	Картометрический метод	5.00	–
387	386893.11	1227621.54	052° 19' 34.34"	038° 09' 12.25"	Картометрический метод	5.00	–
388	386899.15	1227638.61	052° 19' 34.54"	038° 09' 13.15"	Картометрический метод	5.00	–
389	386900.11	1227657.47	052° 19' 34.58"	038° 09' 14.15"	Картометрический метод	5.00	–

390	386894.23	1227674.52	052° 19' 34.39"	038° 09' 15.05"	Картометрический метод	5.00	–
391	386899.23	1227684.52	052° 19' 34.55"	038° 09' 15.58"	Картометрический метод	5.00	–
392	386912.34	1227698.88	052° 19' 34.98"	038° 09' 16.33"	Картометрический метод	5.00	–
393	386933.49	1227728.37	052° 19' 35.67"	038° 09' 17.89"	Картометрический метод	5.00	–
394	386961.79	1227759.02	052° 19' 36.59"	038° 09' 19.50"	Картометрический метод	5.00	–
395	386977.72	1227785.11	052° 19' 37.11"	038° 09' 20.87"	Картометрический метод	5.00	–
396	386982.01	1227807.44	052° 19' 37.25"	038° 09' 22.05"	Картометрический метод	5.00	–
397	386982.07	1227847.93	052° 19' 37.26"	038° 09' 24.19"	Картометрический метод	5.00	–
398	386985.84	1227861.38	052° 19' 37.38"	038° 09' 24.90"	Картометрический метод	5.00	–
399	387005.93	1227988.05	052° 19' 38.05"	038° 09' 31.58"	Картометрический метод	5.00	–
400	387005.87	1228018.25	052° 19' 38.05"	038° 09' 33.17"	Картометрический метод	5.00	–
401	387000.91	1228049.73	052° 19' 37.89"	038° 09' 34.84"	Картометрический метод	5.00	–
402	386996.25	1228063.74	052° 19' 37.75"	038° 09' 35.58"	Картометрический метод	5.00	–
403	386984.98	1228080.93	052° 19' 37.38"	038° 09' 36.49"	Картометрический метод	5.00	–
404	386973.50	1228098.98	052° 19' 37.01"	038° 09' 37.45"	Картометрический метод	5.00	–
405	386959.68	1228110.09	052° 19' 36.57"	038° 09' 38.04"	Картометрический метод	5.00	–
406	386959.27	1228121.74	052° 19' 36.56"	038° 09' 38.65"	Картометрический метод	5.00	–
407	386968.69	1228154.67	052° 19' 36.87"	038° 09' 40.39"	Картометрический метод	5.00	–
408	386969.11	1228172.36	052° 19' 36.88"	038° 09' 41.32"	Картометрический метод	5.00	–
409	386975.09	1228186.86	052° 19' 37.08"	038° 09' 42.09"	Картометрический метод	5.00	–
410	386981.22	1228213.47	052° 19' 37.28"	038° 09' 43.49"	Картометрический метод	5.00	–
411	386978.11	1228276.80	052° 19' 37.19"	038° 09' 46.83"	Картометрический метод	5.00	–
412	386969.32	1228345.38	052° 19' 36.91"	038° 09' 50.46"	Картометрический метод	5.00	–
413	386955.88	1228414.62	052° 19' 36.49"	038° 09' 54.12"	Картометрический метод	5.00	–
414	386946.77	1228437.40	052° 19' 36.20"	038° 09' 55.32"	Картометрический метод	5.00	–
415	386927.20	1228461.79	052° 19' 35.57"	038° 09' 56.61"	Картометрический метод	5.00	–
416	386914.41	1228472.42	052° 19' 35.16"	038° 09' 57.18"	Картометрический метод	5.00	–
417	386898.83	1228478.27	052° 19' 34.65"	038° 09' 57.49"	Картометрический метод	5.00	–
418	386873.57	1228479.05	052° 19' 33.84"	038° 09' 57.54"	Картометрический метод	5.00	–
419	386849.10	1228474.03	052° 19' 33.04"	038° 09' 57.28"	Картометрический метод	5.00	–
420	386835.54	1228477.53	052° 19' 32.61"	038° 09' 57.47"	Картометрический метод	5.00	–
421	386810.07	1228486.28	052° 19' 31.78"	038° 09' 57.93"	Картометрический метод	5.00	–
422	386781.05	1228485.50	052° 19' 30.84"	038° 09' 57.90"	Картометрический метод	5.00	–
423	386775.37	1228492.55	052° 19' 30.66"	038° 09' 58.27"	Картометрический метод	5.00	–
424	386769.65	1228508.94	052° 19' 30.48"	038° 09' 59.14"	Картометрический метод	5.00	–
425	386736.50	1228558.80	052° 19' 29.41"	038° 10' 01.78"	Картометрический метод	5.00	–
426	386703.51	1228595.48	052° 19' 28.35"	038° 10' 03.72"	Картометрический метод	5.00	–
427	386663.05	1228621.57	052° 19' 27.05"	038° 10' 05.11"	Картометрический метод	5.00	–

428	386640.81	1228632.41	052° 19' 26.33"	038° 10' 05.69"	Картометрический метод	5.00	–
429	386608.24	1228653.46	052° 19' 25.28"	038° 10' 06.81"	Картометрический метод	5.00	–
430	386592.97	1228660.03	052° 19' 24.78"	038° 10' 07.16"	Картометрический метод	5.00	–
431	386567.88	1228661.66	052° 19' 23.97"	038° 10' 07.25"	Картометрический метод	5.00	–
432	386552.16	1228665.86	052° 19' 23.46"	038° 10' 07.48"	Картометрический метод	5.00	–
433	386529.99	1228667.22	052° 19' 22.75"	038° 10' 07.55"	Картометрический метод	5.00	–
434	386496.70	1228683.27	052° 19' 21.67"	038° 10' 08.41"	Картометрический метод	5.00	–
435	386470.34	1228730.05	052° 19' 20.83"	038° 10' 10.88"	Картометрический метод	5.00	–
436	386441.30	1228763.81	052° 19' 19.89"	038° 10' 12.67"	Картометрический метод	5.00	–
437	386433.86	1228777.88	052° 19' 19.65"	038° 10' 13.42"	Картометрический метод	5.00	–
438	386413.23	1228806.94	052° 19' 18.99"	038° 10' 14.96"	Картометрический метод	5.00	–
439	386386.88	1228829.73	052° 19' 18.14"	038° 10' 16.17"	Картометрический метод	5.00	–
440	386354.59	1228844.55	052° 19' 17.10"	038° 10' 16.96"	Картометрический метод	5.00	–
441	386331.51	1228849.56	052° 19' 16.35"	038° 10' 17.22"	Картометрический метод	5.00	–
442	386313.63	1228849.06	052° 19' 15.77"	038° 10' 17.20"	Картометрический метод	5.00	–
443	386289.66	1228839.52	052° 19' 15.00"	038° 10' 16.70"	Картометрический метод	5.00	–
444	386270.86	1228842.40	052° 19' 14.39"	038° 10' 16.86"	Картометрический метод	5.00	–
445	386257.39	1228843.09	052° 19' 13.95"	038° 10' 16.90"	Картометрический метод	5.00	–
446	386230.08	1228836.10	052° 19' 13.07"	038° 10' 16.54"	Картометрический метод	5.00	–
447	386211.00	1228832.74	052° 19' 12.45"	038° 10' 16.36"	Картометрический метод	5.00	–
448	386189.47	1228833.29	052° 19' 11.75"	038° 10' 16.40"	Картометрический метод	5.00	–
449	386173.01	1228830.94	052° 19' 11.22"	038° 10' 16.28"	Картометрический метод	5.00	–
450	386147.67	1228817.93	052° 19' 10.40"	038° 10' 15.60"	Картометрический метод	5.00	–
451	386134.31	1228807.09	052° 19' 09.97"	038° 10' 15.03"	Картометрический метод	5.00	–
452	386116.52	1228778.50	052° 19' 09.39"	038° 10' 13.52"	Картометрический метод	5.00	–
453	386109.96	1228778.50	052° 19' 09.17"	038° 10' 13.52"	Картометрический метод	5.00	–
454	386090.79	1228793.77	052° 19' 08.56"	038° 10' 14.33"	Картометрический метод	5.00	–
455	386064.33	1228828.39	052° 19' 07.70"	038° 10' 16.17"	Картометрический метод	5.00	–
456	386049.01	1228840.54	052° 19' 07.21"	038° 10' 16.81"	Картометрический метод	5.00	–
457	386041.24	1228852.38	052° 19' 06.96"	038° 10' 17.44"	Картометрический метод	5.00	–
458	386028.52	1228880.02	052° 19' 06.55"	038° 10' 18.90"	Картометрический метод	5.00	–
459	386015.34	1228900.74	052° 19' 06.13"	038° 10' 20.00"	Картометрический метод	5.00	–
460	385997.12	1228937.73	052° 19' 05.55"	038° 10' 21.96"	Картометрический метод	5.00	–
461	385980.07	1228958.72	052° 19' 05.00"	038° 10' 23.07"	Картометрический метод	5.00	–
462	385965.31	1228969.18	052° 19' 04.52"	038° 10' 23.62"	Картометрический метод	5.00	–
463	385962.04	1228975.57	052° 19' 04.42"	038° 10' 23.96"	Картометрический метод	5.00	–
464	385971.04	1229015.36	052° 19' 04.71"	038° 10' 26.06"	Картометрический метод	5.00	–
465	385972.23	1229030.43	052° 19' 04.75"	038° 10' 26.85"	Картометрический метод	5.00	–

466	385964.63	1229058.77	052° 19' 04.51"	038° 10' 28.35"	Картометрический метод	5.00	–
467	385946.79	1229086.41	052° 19' 03.94"	038° 10' 29.82"	Картометрический метод	5.00	–
468	385938.50	1229107.07	052° 19' 03.67"	038° 10' 30.91"	Картометрический метод	5.00	–
469	385935.10	1229139.42	052° 19' 03.57"	038° 10' 32.62"	Картометрический метод	5.00	–
470	385936.22	1229148.76	052° 19' 03.60"	038° 10' 33.11"	Картометрический метод	5.00	–
471	385940.29	1229160.86	052° 19' 03.74"	038° 10' 33.75"	Картометрический метод	5.00	–
472	385941.98	1229183.79	052° 19' 03.80"	038° 10' 34.96"	Картометрический метод	5.00	–
473	385937.19	1229202.39	052° 19' 03.64"	038° 10' 35.94"	Картометрический метод	5.00	–
474	385949.08	1229255.75	052° 19' 04.04"	038° 10' 38.76"	Картометрический метод	5.00	–
475	385952.41	1229308.53	052° 19' 04.15"	038° 10' 41.54"	Картометрический метод	5.00	–
476	385946.46	1229338.26	052° 19' 03.96"	038° 10' 43.11"	Картометрический метод	5.00	–
477	385905.41	1229415.40	052° 19' 02.64"	038° 10' 47.19"	Картометрический метод	5.00	–
478	385887.32	1229435.75	052° 19' 02.06"	038° 10' 48.27"	Картометрический метод	5.00	–
479	385844.64	1229464.27	052° 19' 00.68"	038° 10' 49.79"	Картометрический метод	5.00	–
480	385821.58	1229482.43	052° 18' 59.94"	038° 10' 50.75"	Картометрический метод	5.00	–
481	385785.86	1229495.28	052° 18' 58.79"	038° 10' 51.44"	Картометрический метод	5.00	–
482	385773.40	1229508.44	052° 18' 58.39"	038° 10' 52.13"	Картометрический метод	5.00	–
483	385706.98	1229567.69	052° 18' 56.25"	038° 10' 55.28"	Картометрический метод	5.00	–
484	385699.16	1229572.97	052° 18' 55.99"	038° 10' 55.56"	Картометрический метод	5.00	–
485	385688.82	1229577.84	052° 18' 55.66"	038° 10' 55.82"	Картометрический метод	5.00	–
486	385671.80	1229584.22	052° 18' 55.11"	038° 10' 56.16"	Картометрический метод	5.00	–
487	385636.06	1229591.96	052° 18' 53.95"	038° 10' 56.57"	Картометрический метод	5.00	–
488	385627.27	1229596.08	052° 18' 53.67"	038° 10' 56.79"	Картометрический метод	5.00	–
489	385619.02	1229609.66	052° 18' 53.40"	038° 10' 57.51"	Картометрический метод	5.00	–
490	385598.41	1229626.26	052° 18' 52.74"	038° 10' 58.39"	Картометрический метод	5.00	–
491	385499.58	1229655.85	052° 18' 49.55"	038° 10' 59.98"	Картометрический метод	5.00	–
492	385479.76	1229667.32	052° 18' 48.91"	038° 11' 00.59"	Картометрический метод	5.00	–
493	385436.52	1229678.05	052° 18' 47.51"	038° 11' 01.16"	Картометрический метод	5.00	–
494	385425.82	1229685.84	052° 18' 47.16"	038° 11' 01.58"	Картометрический метод	5.00	–
495	385350.13	1229712.14	052° 18' 44.72"	038° 11' 02.98"	Картометрический метод	5.00	–
496	385337.50	1229724.76	052° 18' 44.31"	038° 11' 03.65"	Картометрический метод	5.00	–
497	385301.70	1229748.00	052° 18' 43.16"	038° 11' 04.88"	Картометрический метод	5.00	–
498	385274.06	1229756.35	052° 18' 42.26"	038° 11' 05.33"	Картометрический метод	5.00	–
499	385248.59	1229778.56	052° 18' 41.44"	038° 11' 06.51"	Картометрический метод	5.00	–
500	385227.57	1229812.17	052° 18' 40.77"	038° 11' 08.29"	Картометрический метод	5.00	–
501	385168.24	1229885.85	052° 18' 38.86"	038° 11' 12.19"	Картометрический метод	5.00	–
502	385149.16	1229905.31	052° 18' 38.24"	038° 11' 13.22"	Картометрический метод	5.00	–
503	385110.59	1229935.47	052° 18' 37.00"	038° 11' 14.82"	Картометрический метод	5.00	–

504	385071.24	1229960.84	052° 18' 35.73"	038° 11' 16.17"	Картометрический метод	5.00	–
505	385037.17	1229976.05	052° 18' 34.63"	038° 11' 16.98"	Картометрический метод	5.00	–
506	385009.17	1229984.46	052° 18' 33.72"	038° 11' 17.43"	Картометрический метод	5.00	–
507	385002.84	1229990.62	052° 18' 33.52"	038° 11' 17.75"	Картометрический метод	5.00	–
508	384978.75	1230007.93	052° 18' 32.74"	038° 11' 18.67"	Картометрический метод	5.00	–
509	384956.12	1230014.96	052° 18' 32.01"	038° 11' 19.05"	Картометрический метод	5.00	–
510	384948.29	1230021.10	052° 18' 31.76"	038° 11' 19.38"	Картометрический метод	5.00	–
511	384931.63	1230030.46	052° 18' 31.22"	038° 11' 19.87"	Картометрический метод	5.00	–
512	384929.68	1230043.64	052° 18' 31.16"	038° 11' 20.57"	Картометрический метод	5.00	–
513	384917.58	1230068.01	052° 18' 30.77"	038° 11' 21.86"	Картометрический метод	5.00	–
514	384905.67	1230079.92	052° 18' 30.39"	038° 11' 22.49"	Картометрический метод	5.00	–
515	384890.47	1230087.19	052° 18' 29.90"	038° 11' 22.88"	Картометрический метод	5.00	–
516	384873.72	1230089.01	052° 18' 29.36"	038° 11' 22.98"	Картометрический метод	5.00	–
517	384847.40	1230082.82	052° 18' 28.50"	038° 11' 22.65"	Картометрический метод	5.00	–
518	384833.05	1230074.95	052° 18' 28.04"	038° 11' 22.24"	Картометрический метод	5.00	–
519	384812.02	1230083.52	052° 18' 27.36"	038° 11' 22.70"	Картометрический метод	5.00	–
520	384777.95	1230093.06	052° 18' 26.26"	038° 11' 23.21"	Картометрический метод	5.00	–
521	384750.91	1230097.27	052° 18' 25.38"	038° 11' 23.44"	Картометрический метод	5.00	–
522	384691.47	1230130.06	052° 18' 23.47"	038° 11' 25.18"	Картометрический метод	5.00	–
523	384659.03	1230141.97	052° 18' 22.42"	038° 11' 25.82"	Картометрический метод	5.00	–
524	384647.40	1230172.66	052° 18' 22.05"	038° 11' 27.44"	Картометрический метод	5.00	–
525	384632.76	1230201.71	052° 18' 21.58"	038° 11' 28.98"	Картометрический метод	5.00	–
526	384612.42	1230263.52	052° 18' 20.93"	038° 11' 32.24"	Картометрический метод	5.00	–
527	384603.97	1230279.46	052° 18' 20.65"	038° 11' 33.08"	Картометрический метод	5.00	–
528	384591.24	1230322.01	052° 18' 20.25"	038° 11' 35.33"	Картометрический метод	5.00	–
529	384566.49	1230383.31	052° 18' 19.46"	038° 11' 38.57"	Картометрический метод	5.00	–
530	384553.29	1230397.62	052° 18' 19.03"	038° 11' 39.33"	Картометрический метод	5.00	–
531	384539.24	1230404.80	052° 18' 18.58"	038° 11' 39.71"	Картометрический метод	5.00	–
532	384523.00	1230406.67	052° 18' 18.05"	038° 11' 39.82"	Картометрический метод	5.00	–
533	384506.45	1230402.92	052° 18' 17.52"	038° 11' 39.62"	Картометрический метод	5.00	–
534	384492.40	1230395.74	052° 18' 17.06"	038° 11' 39.25"	Картометрический метод	5.00	–
535	384477.73	1230379.20	052° 18' 16.58"	038° 11' 38.38"	Картометрический метод	5.00	–
536	384471.49	1230362.02	052° 18' 16.38"	038° 11' 37.47"	Картометрический метод	5.00	–
537	384471.02	1230334.80	052° 18' 16.36"	038° 11' 36.03"	Картометрический метод	5.00	–
538	384481.64	1230261.97	052° 18' 16.69"	038° 11' 32.19"	Картометрический метод	5.00	–
539	384487.43	1230218.36	052° 18' 16.88"	038° 11' 29.89"	Картометрический метод	5.00	–
540	384510.55	1230128.31	052° 18' 17.61"	038° 11' 25.13"	Картометрический метод	5.00	–
541	384515.51	1230099.46	052° 18' 17.77"	038° 11' 23.60"	Картометрический метод	5.00	–

542	384510.82	1230091.65	052° 18' 17.62"	038° 11' 23.19"	Картометрический метод	5.00	–
543	384454.10	1230077.84	052° 18' 15.78"	038° 11' 22.48"	Картометрический метод	5.00	–
544	384429.24	1230078.61	052° 18' 14.98"	038° 11' 22.52"	Картометрический метод	5.00	–
545	384374.82	1230087.79	052° 18' 13.22"	038° 11' 23.02"	Картометрический метод	5.00	–
546	384346.13	1230098.59	052° 18' 12.29"	038° 11' 23.59"	Картометрический метод	5.00	–
547	384321.94	1230099.88	052° 18' 11.51"	038° 11' 23.67"	Картометрический метод	5.00	–
548	384299.76	1230097.21	052° 18' 10.79"	038° 11' 23.53"	Картометрический метод	5.00	–
549	384292.70	1230102.15	052° 18' 10.56"	038° 11' 23.79"	Картометрический метод	5.00	–
550	384276.43	1230109.63	052° 18' 10.04"	038° 11' 24.19"	Картометрический метод	5.00	–
551	384243.64	1230111.72	052° 18' 08.97"	038° 11' 24.31"	Картометрический метод	5.00	–
552	384231.97	1230117.43	052° 18' 08.60"	038° 11' 24.61"	Картометрический метод	5.00	–
553	384202.78	1230126.21	052° 18' 07.65"	038° 11' 25.08"	Картометрический метод	5.00	–
554	384175.66	1230136.50	052° 18' 06.78"	038° 11' 25.63"	Картометрический метод	5.00	–
555	384138.66	1230145.48	052° 18' 05.58"	038° 11' 26.11"	Картометрический метод	5.00	–
556	384074.36	1230149.98	052° 18' 03.50"	038° 11' 26.36"	Картометрический метод	5.00	–
557	384056.30	1230165.60	052° 18' 02.92"	038° 11' 27.19"	Картометрический метод	5.00	–
558	384036.28	1230173.94	052° 18' 02.27"	038° 11' 27.64"	Картометрический метод	5.00	–
559	383993.93	1230205.60	052° 18' 00.91"	038° 11' 29.32"	Картометрический метод	5.00	–
560	383951.30	1230234.47	052° 17' 59.53"	038° 11' 30.85"	Картометрический метод	5.00	–
561	383916.21	1230254.82	052° 17' 58.40"	038° 11' 31.93"	Картометрический метод	5.00	–
562	383836.41	1230291.82	052° 17' 55.82"	038° 11' 33.90"	Картометрический метод	5.00	–
563	383796.92	1230295.46	052° 17' 54.55"	038° 11' 34.10"	Картометрический метод	5.00	–
564	383780.74	1230291.08	052° 17' 54.02"	038° 11' 33.87"	Картометрический метод	5.00	–
565	383768.20	1230292.66	052° 17' 53.62"	038° 11' 33.96"	Картометрический метод	5.00	–
566	383739.58	1230298.35	052° 17' 52.69"	038° 11' 34.26"	Картометрический метод	5.00	–
567	383720.00	1230303.44	052° 17' 52.06"	038° 11' 34.54"	Картометрический метод	5.00	–
568	383704.92	1230303.03	052° 17' 51.57"	038° 11' 34.52"	Картометрический метод	5.00	–
569	383686.95	1230302.53	052° 17' 50.99"	038° 11' 34.50"	Картометрический метод	5.00	–
570	383670.60	1230295.59	052° 17' 50.46"	038° 11' 34.13"	Картометрический метод	5.00	–
571	383656.66	1230281.94	052° 17' 50.01"	038° 11' 33.42"	Картометрический метод	5.00	–
572	383604.25	1230260.40	052° 17' 48.31"	038° 11' 32.29"	Картометрический метод	5.00	–
573	383558.26	1230253.04	052° 17' 46.82"	038° 11' 31.91"	Картометрический метод	5.00	–
574	383474.18	1230231.76	052° 17' 44.10"	038° 11' 30.81"	Картометрический метод	5.00	–
575	383401.08	1230222.73	052° 17' 41.73"	038° 11' 30.35"	Картометрический метод	5.00	–
576	383361.87	1230221.46	052° 17' 40.46"	038° 11' 30.29"	Картометрический метод	5.00	–
577	383341.96	1230218.90	052° 17' 39.82"	038° 11' 30.16"	Картометрический метод	5.00	–
578	383251.43	1230218.28	052° 17' 36.89"	038° 11' 30.14"	Картометрический метод	5.00	–
579	383236.90	1230220.41	052° 17' 36.42"	038° 11' 30.26"	Картометрический метод	5.00	–

580	383222.81	1230220.48	052° 17' 35.96"	038° 11' 30.27"	Картометрический метод	5.00	–
581	383190.61	1230231.42	052° 17' 34.92"	038° 11' 30.85"	Картометрический метод	5.00	–
582	383176.92	1230234.41	052° 17' 34.48"	038° 11' 31.01"	Картометрический метод	5.00	–
583	383151.98	1230231.50	052° 17' 33.67"	038° 11' 30.86"	Картометрический метод	5.00	–
584	383127.35	1230218.84	052° 17' 32.87"	038° 11' 30.20"	Картометрический метод	5.00	–
585	383098.88	1230215.01	052° 17' 31.95"	038° 11' 30.00"	Картометрический метод	5.00	–
586	383081.88	1230206.49	052° 17' 31.40"	038° 11' 29.56"	Картометрический метод	5.00	–
587	383068.25	1230202.43	052° 17' 30.96"	038° 11' 29.35"	Картометрический метод	5.00	–
588	383049.32	1230200.83	052° 17' 30.35"	038° 11' 29.27"	Картометрический метод	5.00	–
589	383035.06	1230202.35	052° 17' 29.89"	038° 11' 29.35"	Картометрический метод	5.00	–
590	383018.72	1230201.39	052° 17' 29.36"	038° 11' 29.30"	Картометрический метод	5.00	–
591	382990.22	1230205.91	052° 17' 28.44"	038° 11' 29.55"	Картометрический метод	5.00	–
592	382969.16	1230204.07	052° 17' 27.75"	038° 11' 29.45"	Картометрический метод	5.00	–
593	382929.34	1230205.79	052° 17' 26.47"	038° 11' 29.55"	Картометрический метод	5.00	–
594	382907.00	1230200.94	052° 17' 25.74"	038° 11' 29.30"	Картометрический метод	5.00	–
595	382894.00	1230195.41	052° 17' 25.32"	038° 11' 29.01"	Картометрический метод	5.00	–
596	382866.16	1230170.67	052° 17' 24.42"	038° 11' 27.71"	Картометрический метод	5.00	–
597	382849.42	1230148.73	052° 17' 23.87"	038° 11' 26.56"	Картометрический метод	5.00	–
598	382830.42	1230146.09	052° 17' 23.26"	038° 11' 26.42"	Картометрический метод	5.00	–
599	382798.54	1230131.95	052° 17' 22.23"	038° 11' 25.69"	Картометрический метод	5.00	–
600	382786.17	1230123.75	052° 17' 21.82"	038° 11' 25.26"	Картометрический метод	5.00	–
601	382769.51	1230102.64	052° 17' 21.28"	038° 11' 24.15"	Картометрический метод	5.00	–
602	382732.41	1230093.03	052° 17' 20.08"	038° 11' 23.65"	Картометрический метод	5.00	–
603	382712.92	1230085.40	052° 17' 19.45"	038° 11' 23.25"	Картометрический метод	5.00	–
604	382683.99	1230067.70	052° 17' 18.51"	038° 11' 22.32"	Картометрический метод	5.00	–
605	382667.85	1230054.19	052° 17' 17.99"	038° 11' 21.61"	Картометрический метод	5.00	–
606	382659.74	1230052.00	052° 17' 17.72"	038° 11' 21.50"	Картометрический метод	5.00	–
607	382639.10	1230048.24	052° 17' 17.06"	038° 11' 21.30"	Картометрический метод	5.00	–
608	382617.42	1230034.55	052° 17' 16.35"	038° 11' 20.59"	Картометрический метод	5.00	–
609	382583.97	1230020.58	052° 17' 15.27"	038° 11' 19.86"	Картометрический метод	5.00	–
610	382569.74	1230028.15	052° 17' 14.81"	038° 11' 20.26"	Картометрический метод	5.00	–
611	382553.23	1230030.79	052° 17' 14.28"	038° 11' 20.40"	Картометрический метод	5.00	–
612	382532.44	1230026.71	052° 17' 13.60"	038° 11' 20.19"	Картометрический метод	5.00	–
613	382513.06	1230016.62	052° 17' 12.97"	038° 11' 19.66"	Картометрический метод	5.00	–
614	382500.92	1230017.98	052° 17' 12.58"	038° 11' 19.74"	Картометрический метод	5.00	–
615	382483.05	1230017.26	052° 17' 12.00"	038° 11' 19.70"	Картометрический метод	5.00	–
616	382466.72	1230011.86	052° 17' 11.47"	038° 11' 19.42"	Картометрический метод	5.00	–
617	382453.19	1230001.24	052° 17' 11.03"	038° 11' 18.86"	Картометрический метод	5.00	–

618	382432.19	1229997.11	052° 17' 10.36"	038° 11' 18.65"	Картометрический метод	5.00	–
619	382415.12	1229987.74	052° 17' 09.80"	038° 11' 18.16"	Картометрический метод	5.00	–
620	382381.52	1229992.13	052° 17' 08.71"	038° 11' 18.40"	Картометрический метод	5.00	–
621	382368.04	1229992.18	052° 17' 08.28"	038° 11' 18.40"	Картометрический метод	5.00	–
622	382335.59	1229982.75	052° 17' 07.23"	038° 11' 17.91"	Картометрический метод	5.00	–
623	382318.80	1229970.20	052° 17' 06.68"	038° 11' 17.26"	Картометрический метод	5.00	–
624	382310.68	1229968.33	052° 17' 06.42"	038° 11' 17.16"	Картометрический метод	5.00	–
625	382291.33	1229976.44	052° 17' 05.80"	038° 11' 17.59"	Картометрический метод	5.00	–
626	382276.34	1229987.06	052° 17' 05.31"	038° 11' 18.15"	Картометрический метод	5.00	–
627	382261.77	1229997.08	052° 17' 04.84"	038° 11' 18.69"	Картометрический метод	5.00	–
628	382235.45	1230005.76	052° 17' 03.99"	038° 11' 19.15"	Картометрический метод	5.00	–
629	382199.85	1230007.36	052° 17' 02.84"	038° 11' 19.24"	Картометрический метод	5.00	–
630	382173.31	1230002.05	052° 17' 01.98"	038° 11' 18.97"	Картометрический метод	5.00	–
631	382163.01	1230003.29	052° 17' 01.65"	038° 11' 19.03"	Картометрический метод	5.00	–
632	382143.01	1230010.65	052° 17' 01.00"	038° 11' 19.43"	Картометрический метод	5.00	–
633	382123.48	1230012.94	052° 17' 00.37"	038° 11' 19.55"	Картометрический метод	5.00	–
634	382105.23	1230010.52	052° 16' 59.78"	038° 11' 19.43"	Картометрический метод	5.00	–
635	382096.50	1230012.18	052° 16' 59.50"	038° 11' 19.52"	Картометрический метод	5.00	–
636	382079.52	1230011.52	052° 16' 58.95"	038° 11' 19.49"	Картометрический метод	5.00	–
637	382065.48	1230013.96	052° 16' 58.49"	038° 11' 19.62"	Картометрический метод	5.00	–
638	382043.19	1230014.33	052° 16' 57.77"	038° 11' 19.64"	Картометрический метод	5.00	–
639	382023.63	1230030.30	052° 16' 57.14"	038° 11' 20.49"	Картометрический метод	5.00	–
640	381990.78	1230048.26	052° 16' 56.08"	038° 11' 21.44"	Картометрический метод	5.00	–
641	381974.58	1230052.21	052° 16' 55.56"	038° 11' 21.66"	Картометрический метод	5.00	–
642	381947.72	1230049.62	052° 16' 54.69"	038° 11' 21.52"	Картометрический метод	5.00	–
643	381931.89	1230043.52	052° 16' 54.18"	038° 11' 21.21"	Картометрический метод	5.00	–
644	381928.32	1230050.71	052° 16' 54.06"	038° 11' 21.59"	Картометрический метод	5.00	–
645	381914.13	1230068.24	052° 16' 53.60"	038° 11' 22.51"	Картометрический метод	5.00	–
646	381912.40	1230079.65	052° 16' 53.55"	038° 11' 23.12"	Картометрический метод	5.00	–
647	381904.57	1230102.90	052° 16' 53.30"	038° 11' 24.34"	Картометрический метод	5.00	–
648	381893.62	1230116.30	052° 16' 52.95"	038° 11' 25.05"	Картометрический метод	5.00	–
649	381872.89	1230128.99	052° 16' 52.28"	038° 11' 25.73"	Картометрический метод	5.00	–
650	381867.18	1230143.76	052° 16' 52.09"	038° 11' 26.51"	Картометрический метод	5.00	–
651	381856.10	1230157.31	052° 16' 51.74"	038° 11' 27.22"	Картометрический метод	5.00	–
652	381836.96	1230169.46	052° 16' 51.12"	038° 11' 27.87"	Картометрический метод	5.00	–
653	381820.65	1230172.84	052° 16' 50.59"	038° 11' 28.05"	Картометрический метод	5.00	–
654	381803.26	1230184.28	052° 16' 50.03"	038° 11' 28.66"	Картометрический метод	5.00	–
655	381798.60	1230189.20	052° 16' 49.88"	038° 11' 28.92"	Картометрический метод	5.00	–

656	381772.05	1230207.00	052° 16' 49.03"	038° 11' 29.86"	Картометрический метод	5.00	–
657	381754.10	1230212.54	052° 16' 48.45"	038° 11' 30.16"	Картометрический метод	5.00	–
658	381736.52	1230212.43	052° 16' 47.88"	038° 11' 30.16"	Картометрический метод	5.00	–
659	381714.68	1230229.96	052° 16' 47.17"	038° 11' 31.09"	Картометрический метод	5.00	–
660	381686.91	1230242.40	052° 16' 46.28"	038° 11' 31.75"	Картометрический метод	5.00	–
661	381669.73	1230247.36	052° 16' 45.72"	038° 11' 32.01"	Картометрический метод	5.00	–
662	381648.29	1230245.26	052° 16' 45.03"	038° 11' 31.91"	Картометрический метод	5.00	–
663	381631.87	1230237.49	052° 16' 44.49"	038° 11' 31.50"	Картометрический метод	5.00	–
664	381606.71	1230237.90	052° 16' 43.68"	038° 11' 31.53"	Картометрический метод	5.00	–
665	381571.27	1230233.34	052° 16' 42.53"	038° 11' 31.30"	Картометрический метод	5.00	–
666	381557.24	1230236.75	052° 16' 42.08"	038° 11' 31.48"	Картометрический метод	5.00	–
667	381531.29	1230237.28	052° 16' 41.24"	038° 11' 31.51"	Картометрический метод	5.00	–
668	381514.80	1230232.06	052° 16' 40.71"	038° 11' 31.24"	Картометрический метод	5.00	–
669	381493.63	1230227.77	052° 16' 40.02"	038° 11' 31.02"	Картометрический метод	5.00	–
670	381483.95	1230229.96	052° 16' 39.71"	038° 11' 31.14"	Картометрический метод	5.00	–
671	381476.38	1230242.11	052° 16' 39.46"	038° 11' 31.78"	Картометрический метод	5.00	–
672	381480.61	1230252.86	052° 16' 39.60"	038° 11' 32.34"	Картометрический метод	5.00	–
673	381483.93	1230285.07	052° 16' 39.71"	038° 11' 34.04"	Картометрический метод	5.00	–
674	381483.43	1230292.94	052° 16' 39.70"	038° 11' 34.46"	Картометрический метод	5.00	–
675	381480.73	1230306.86	052° 16' 39.61"	038° 11' 35.19"	Картометрический метод	5.00	–
676	381484.58	1230323.15	052° 16' 39.74"	038° 11' 36.05"	Картометрический метод	5.00	–
677	381484.89	1230337.67	052° 16' 39.75"	038° 11' 36.82"	Картометрический метод	5.00	–
678	381477.04	1230362.91	052° 16' 39.50"	038° 11' 38.15"	Картометрический метод	5.00	–
679	381468.11	1230389.54	052° 16' 39.22"	038° 11' 39.56"	Картометрический метод	5.00	–
680	381469.23	1230403.36	052° 16' 39.25"	038° 11' 40.28"	Картометрический метод	5.00	–
681	381463.91	1230426.65	052° 16' 39.08"	038° 11' 41.51"	Картометрический метод	5.00	–
682	381452.03	1230452.05	052° 16' 38.70"	038° 11' 42.86"	Картометрический метод	5.00	–
683	381430.63	1230485.21	052° 16' 38.02"	038° 11' 44.61"	Картометрический метод	5.00	–
684	381414.61	1230502.44	052° 16' 37.50"	038° 11' 45.52"	Картометрический метод	5.00	–
685	381397.57	1230514.79	052° 16' 36.95"	038° 11' 46.18"	Картометрический метод	5.00	–
686	381368.78	1230541.60	052° 16' 36.02"	038° 11' 47.60"	Картометрический метод	5.00	–
687	381342.76	1230570.17	052° 16' 35.18"	038° 11' 49.11"	Картометрический метод	5.00	–
688	381332.92	1230623.47	052° 16' 34.87"	038° 11' 51.92"	Картометрический метод	5.00	–
689	381319.67	1230657.24	052° 16' 34.45"	038° 11' 53.71"	Картометрический метод	5.00	–
690	381301.06	1230682.73	052° 16' 33.85"	038° 11' 55.05"	Картометрический метод	5.00	–
691	381289.79	1230694.48	052° 16' 33.49"	038° 11' 55.68"	Картометрический метод	5.00	–
692	381288.14	1230711.61	052° 16' 33.43"	038° 11' 56.58"	Картометрический метод	5.00	–
693	381276.19	1230747.35	052° 16' 33.05"	038° 11' 58.47"	Картометрический метод	5.00	–

694	381261.09	1230766.12	052° 16' 32.57"	038° 11' 59.46"	Картометрический метод	5.00	–
695	381242.47	1230780.22	052° 16' 31.97"	038° 12' 00.21"	Картометрический метод	5.00	–
696	381253.14	1230798.69	052° 16' 32.31"	038° 12' 01.18"	Картометрический метод	5.00	–
697	381262.36	1230822.60	052° 16' 32.61"	038° 12' 02.44"	Картометрический метод	5.00	–
698	381269.21	1230865.53	052° 16' 32.84"	038° 12' 04.70"	Картометрический метод	5.00	–
699	381276.65	1230877.17	052° 16' 33.08"	038° 12' 05.32"	Картометрический метод	5.00	–
700	381285.74	1230895.36	052° 16' 33.38"	038° 12' 06.27"	Картометрический метод	5.00	–
701	381294.20	1230923.09	052° 16' 33.66"	038° 12' 07.73"	Картометрический метод	5.00	–
702	381294.69	1230940.82	052° 16' 33.68"	038° 12' 08.67"	Картометрический метод	5.00	–
703	381288.96	1230957.60	052° 16' 33.49"	038° 12' 09.55"	Картометрический метод	5.00	–
704	381282.73	1230981.99	052° 16' 33.29"	038° 12' 10.84"	Картометрический метод	5.00	–
705	381274.64	1230997.02	052° 16' 33.03"	038° 12' 11.64"	Картометрический метод	5.00	–
706	381261.97	1231008.46	052° 16' 32.63"	038° 12' 12.24"	Картометрический метод	5.00	–
707	381246.19	1231014.97	052° 16' 32.12"	038° 12' 12.59"	Картометрический метод	5.00	–
708	381224.27	1231015.86	052° 16' 31.41"	038° 12' 12.64"	Картометрический метод	5.00	–
709	381207.83	1231010.82	052° 16' 30.87"	038° 12' 12.38"	Картометрический метод	5.00	–
710	381194.07	1231000.52	052° 16' 30.43"	038° 12' 11.84"	Картометрический метод	5.00	–
711	381184.61	1230986.16	052° 16' 30.12"	038° 12' 11.08"	Картометрический метод	5.00	–
712	381174.40	1230941.73	052° 16' 29.78"	038° 12' 08.74"	Картометрический метод	5.00	–
713	381171.06	1230937.28	052° 16' 29.68"	038° 12' 08.51"	Картометрический метод	5.00	–
714	381159.37	1230910.81	052° 16' 29.29"	038° 12' 07.11"	Картометрический метод	5.00	–
715	381152.72	1230876.65	052° 16' 29.07"	038° 12' 05.31"	Картометрический метод	5.00	–
716	381125.19	1230845.78	052° 16' 28.18"	038° 12' 03.69"	Картометрический метод	5.00	–
717	381115.87	1230829.58	052° 16' 27.88"	038° 12' 02.84"	Картометрический метод	5.00	–
718	381101.33	1230816.80	052° 16' 27.40"	038° 12' 02.17"	Картометрический метод	5.00	–
719	381090.45	1230803.62	052° 16' 27.05"	038° 12' 01.47"	Картометрический метод	5.00	–
720	381078.39	1230769.70	052° 16' 26.66"	038° 11' 59.69"	Картометрический метод	5.00	–
721	381035.89	1230762.62	052° 16' 25.28"	038° 11' 59.32"	Картометрический метод	5.00	–
722	381025.31	1230763.16	052° 16' 24.94"	038° 11' 59.35"	Картометрический метод	5.00	–
723	381003.87	1230774.75	052° 16' 24.25"	038° 11' 59.97"	Картометрический метод	5.00	–
724	380966.80	1230787.36	052° 16' 23.05"	038° 12' 00.64"	Картометрический метод	5.00	–
725	380926.11	1230792.92	052° 16' 21.73"	038° 12' 00.94"	Картометрический метод	5.00	–
726	380905.78	1230796.28	052° 16' 21.08"	038° 12' 01.13"	Картометрический метод	5.00	–
727	380886.08	1230813.45	052° 16' 20.44"	038° 12' 02.03"	Картометрический метод	5.00	–
728	380856.57	1230832.96	052° 16' 19.49"	038° 12' 03.07"	Картометрический метод	5.00	–
729	380839.06	1230858.48	052° 16' 18.92"	038° 12' 04.42"	Картометрический метод	5.00	–
730	380810.08	1230879.33	052° 16' 17.99"	038° 12' 05.52"	Картометрический метод	5.00	–
731	380793.65	1230883.72	052° 16' 17.46"	038° 12' 05.76"	Картометрический метод	5.00	–

732	380767.96	1230884.49	052° 16' 16.63"	038° 12' 05.81"	Картометрический метод	5.00	–
733	380763.01	1230893.34	052° 16' 16.47"	038° 12' 06.27"	Картометрический метод	5.00	–
734	380725.40	1230942.15	052° 16' 15.26"	038° 12' 08.86"	Картометрический метод	5.00	–
735	380710.14	1230951.68	052° 16' 14.77"	038° 12' 09.36"	Картометрический метод	5.00	–
736	380691.97	1230971.79	052° 16' 14.18"	038° 12' 10.43"	Картометрический метод	5.00	–
737	380679.81	1230990.61	052° 16' 13.79"	038° 12' 11.42"	Картометрический метод	5.00	–
738	380669.41	1231013.02	052° 16' 13.46"	038° 12' 12.60"	Картометрический метод	5.00	–
739	380654.40	1231025.63	052° 16' 12.97"	038° 12' 13.27"	Картометрический метод	5.00	–
740	380643.02	1231043.11	052° 16' 12.61"	038° 12' 14.20"	Картометрический метод	5.00	–
741	380627.36	1231054.78	052° 16' 12.10"	038° 12' 14.81"	Картометрический метод	5.00	–
742	380609.40	1231081.42	052° 16' 11.52"	038° 12' 16.22"	Картометрический метод	5.00	–
743	380596.41	1231092.74	052° 16' 11.10"	038° 12' 16.82"	Картометрический метод	5.00	–
744	380576.31	1231100.20	052° 16' 10.45"	038° 12' 17.22"	Картометрический метод	5.00	–
745	380555.30	1231102.14	052° 16' 09.77"	038° 12' 17.33"	Картометрический метод	5.00	–
746	380513.88	1231109.75	052° 16' 08.44"	038° 12' 17.74"	Картометрический метод	5.00	–
747	380489.42	1231111.72	052° 16' 07.64"	038° 12' 17.85"	Картометрический метод	5.00	–
748	380433.48	1231100.37	052° 16' 05.83"	038° 12' 17.26"	Картометрический метод	5.00	–
749	380406.05	1231091.40	052° 16' 04.94"	038° 12' 16.79"	Картометрический метод	5.00	–
750	380394.99	1231086.05	052° 16' 04.59"	038° 12' 16.51"	Картометрический метод	5.00	–
751	380378.95	1231091.06	052° 16' 04.07"	038° 12' 16.78"	Картометрический метод	5.00	–
752	380359.04	1231090.14	052° 16' 03.42"	038° 12' 16.73"	Картометрический метод	5.00	–
753	380341.27	1231103.21	052° 16' 02.85"	038° 12' 17.43"	Картометрический метод	5.00	–
754	380322.71	1231116.51	052° 16' 02.25"	038° 12' 18.13"	Картометрический метод	5.00	–
755	380311.59	1231129.08	052° 16' 01.89"	038° 12' 18.80"	Картометрический метод	5.00	–
756	380282.00	1231155.23	052° 16' 00.94"	038° 12' 20.18"	Картометрический метод	5.00	–
757	380259.80	1231164.13	052° 16' 00.22"	038° 12' 20.66"	Картометрический метод	5.00	–
758	380240.11	1231166.89	052° 15' 59.59"	038° 12' 20.81"	Картометрический метод	5.00	–
759	380228.81	1231174.84	052° 15' 59.22"	038° 12' 21.23"	Картометрический метод	5.00	–
760	380201.73	1231184.11	052° 15' 58.35"	038° 12' 21.72"	Картометрический метод	5.00	–
761	380175.03	1231184.24	052° 15' 57.48"	038° 12' 21.73"	Картометрический метод	5.00	–
762	380137.29	1231192.29	052° 15' 56.26"	038° 12' 22.17"	Картометрический метод	5.00	–
763	380105.54	1231190.54	052° 15' 55.23"	038° 12' 22.08"	Картометрический метод	5.00	–
764	380074.27	1231213.60	052° 15' 54.23"	038° 12' 23.30"	Картометрический метод	5.00	–
765	380056.89	1231218.56	052° 15' 53.66"	038° 12' 23.57"	Картометрический метод	5.00	–
766	380026.03	1231215.54	052° 15' 52.67"	038° 12' 23.41"	Картометрический метод	5.00	–
767	380009.70	1231208.42	052° 15' 52.14"	038° 12' 23.04"	Картометрический метод	5.00	–
768	379993.95	1231223.20	052° 15' 51.63"	038° 12' 23.82"	Картометрический метод	5.00	–
769	379971.28	1231233.79	052° 15' 50.90"	038° 12' 24.39"	Картометрический метод	5.00	–

770	379953.36	1231248.20	052° 15' 50.32"	038° 12' 25.15"	Картометрический метод	5.00	–
771	379929.56	1231255.37	052° 15' 49.55"	038° 12' 25.53"	Картометрический метод	5.00	–
772	379922.67	1231265.33	052° 15' 49.33"	038° 12' 26.06"	Картометрический метод	5.00	–
773	379909.37	1231275.99	052° 15' 48.90"	038° 12' 26.63"	Картометрический метод	5.00	–
774	379888.81	1231283.30	052° 15' 48.23"	038° 12' 27.01"	Картометрический метод	5.00	–
775	379871.20	1231284.20	052° 15' 47.66"	038° 12' 27.07"	Картометрический метод	5.00	–
776	379826.94	1231269.23	052° 15' 46.23"	038° 12' 26.29"	Картометрический метод	5.00	–
777	379812.86	1231258.25	052° 15' 45.77"	038° 12' 25.71"	Картометрический метод	5.00	–
778	379797.89	1231234.86	052° 15' 45.29"	038° 12' 24.48"	Картометрический метод	5.00	–
779	379789.02	1231231.25	052° 15' 45.00"	038° 12' 24.29"	Картометрический метод	5.00	–
780	379778.98	1231237.15	052° 15' 44.68"	038° 12' 24.60"	Картометрический метод	5.00	–
781	379766.49	1231241.52	052° 15' 44.27"	038° 12' 24.84"	Картометрический метод	5.00	–
782	379706.81	1231259.11	052° 15' 42.34"	038° 12' 25.78"	Картометрический метод	5.00	–
783	379688.83	1231260.03	052° 15' 41.76"	038° 12' 25.83"	Картометрический метод	5.00	–
784	379668.66	1231253.32	052° 15' 41.11"	038° 12' 25.48"	Картометрический метод	5.00	–
785	379651.87	1231250.91	052° 15' 40.56"	038° 12' 25.35"	Картометрический метод	5.00	–
786	379630.99	1231239.64	052° 15' 39.89"	038° 12' 24.76"	Картометрический метод	5.00	–
787	379621.94	1231231.53	052° 15' 39.59"	038° 12' 24.34"	Картометрический метод	5.00	–
788	379610.12	1231252.40	052° 15' 39.21"	038° 12' 25.44"	Картометрический метод	5.00	–
789	379597.59	1231263.71	052° 15' 38.81"	038° 12' 26.04"	Картометрический метод	5.00	–
790	379592.21	1231288.93	052° 15' 38.64"	038° 12' 27.37"	Картометрический метод	5.00	–
791	379577.57	1231315.62	052° 15' 38.17"	038° 12' 28.78"	Картометрический метод	5.00	–
792	379558.76	1231338.72	052° 15' 37.56"	038° 12' 30.00"	Картометрический метод	5.00	–
793	379544.05	1231347.39	052° 15' 37.09"	038° 12' 30.46"	Картометрический метод	5.00	–
794	379499.03	1231355.35	052° 15' 35.63"	038° 12' 30.89"	Картометрический метод	5.00	–
795	379470.32	1231352.80	052° 15' 34.70"	038° 12' 30.76"	Картометрический метод	5.00	–
796	379444.29	1231338.61	052° 15' 33.86"	038° 12' 30.02"	Картометрический метод	5.00	–
797	379436.17	1231341.74	052° 15' 33.60"	038° 12' 30.19"	Картометрический метод	5.00	–
798	379425.25	1231356.72	052° 15' 33.25"	038° 12' 30.98"	Картометрический метод	5.00	–
799	379425.62	1231367.02	052° 15' 33.26"	038° 12' 31.52"	Картометрический метод	5.00	–
800	379419.37	1231392.51	052° 15' 33.06"	038° 12' 32.87"	Картометрический метод	5.00	–
801	379396.47	1231424.76	052° 15' 32.32"	038° 12' 34.57"	Картометрический метод	5.00	–
802	379386.76	1231446.98	052° 15' 32.01"	038° 12' 35.75"	Картометрический метод	5.00	–
803	379363.82	1231480.11	052° 15' 31.27"	038° 12' 37.50"	Картометрический метод	5.00	–
804	379347.18	1231491.50	052° 15' 30.74"	038° 12' 38.10"	Картометрический метод	5.00	–
805	379330.44	1231496.65	052° 15' 30.20"	038° 12' 38.38"	Картометрический метод	5.00	–
806	379312.95	1231495.72	052° 15' 29.63"	038° 12' 38.33"	Картометрический метод	5.00	–
807	379287.09	1231494.34	052° 15' 28.79"	038° 12' 38.26"	Картометрический метод	5.00	–

808	379259.93	1231487.19	052° 15' 27.91"	038° 12' 37.89"	Картометрический метод	5.00	–
809	379236.50	1231473.16	052° 15' 27.15"	038° 12' 37.16"	Картометрический метод	5.00	–
810	379225.34	1231460.25	052° 15' 26.79"	038° 12' 36.48"	Картометрический метод	5.00	–
811	379217.96	1231457.25	052° 15' 26.55"	038° 12' 36.32"	Картометрический метод	5.00	–
812	379211.85	1231474.00	052° 15' 26.36"	038° 12' 37.20"	Картометрический метод	5.00	–
813	379176.08	1231520.26	052° 15' 25.20"	038° 12' 39.65"	Картометрический метод	5.00	–
814	379145.80	1231542.83	052° 15' 24.23"	038° 12' 40.85"	Картометрический метод	5.00	–
815	379117.62	1231551.33	052° 15' 23.32"	038° 12' 41.30"	Картометрический метод	5.00	–
816	379102.75	1231552.82	052° 15' 22.84"	038° 12' 41.38"	Картометрический метод	5.00	–
817	379080.09	1231549.68	052° 15' 22.10"	038° 12' 41.22"	Картометрический метод	5.00	–
818	379064.68	1231541.03	052° 15' 21.60"	038° 12' 40.77"	Картометрический метод	5.00	–
819	379052.25	1231534.67	052° 15' 21.20"	038° 12' 40.43"	Картометрический метод	5.00	–
820	379022.41	1231520.01	052° 15' 20.23"	038° 12' 39.67"	Картометрический метод	5.00	–
821	378976.56	1231512.01	052° 15' 18.75"	038° 12' 39.26"	Картометрический метод	5.00	–
822	378949.44	1231500.65	052° 15' 17.87"	038° 12' 38.66"	Картометрический метод	5.00	–
823	378942.57	1231504.09	052° 15' 17.65"	038° 12' 38.84"	Картометрический метод	5.00	–
824	378929.61	1231539.46	052° 15' 17.23"	038° 12' 40.71"	Картометрический метод	5.00	–
825	378916.16	1231559.78	052° 15' 16.80"	038° 12' 41.79"	Картометрический метод	5.00	–
826	378902.46	1231573.89	052° 15' 16.36"	038° 12' 42.53"	Картометрический метод	5.00	–
827	378897.30	1231581.45	052° 15' 16.19"	038° 12' 42.93"	Картометрический метод	5.00	–
828	378868.55	1231609.40	052° 15' 15.27"	038° 12' 44.41"	Картометрический метод	5.00	–
829	378848.46	1231621.64	052° 15' 14.62"	038° 12' 45.06"	Картометрический метод	5.00	–
830	378829.98	1231626.96	052° 15' 14.02"	038° 12' 45.34"	Картометрический метод	5.00	–
831	378791.35	1231628.94	052° 15' 12.77"	038° 12' 45.46"	Картометрический метод	5.00	–
832	378756.79	1231618.20	052° 15' 11.65"	038° 12' 44.90"	Картометрический метод	5.00	–
833	378735.75	1231602.56	052° 15' 10.97"	038° 12' 44.08"	Картометрический метод	5.00	–
834	378723.09	1231580.58	052° 15' 10.56"	038° 12' 42.92"	Картометрический метод	5.00	–
835	378718.72	1231586.20	052° 15' 10.42"	038° 12' 43.22"	Картометрический метод	5.00	–
836	378716.22	1231619.92	052° 15' 10.34"	038° 12' 44.99"	Картометрический метод	5.00	–
837	378701.51	1231658.64	052° 15' 09.87"	038° 12' 47.04"	Картометрический метод	5.00	–
838	378696.06	1231675.56	052° 15' 09.69"	038° 12' 47.93"	Картометрический метод	5.00	–
839	378683.88	1231694.05	052° 15' 09.30"	038° 12' 48.91"	Картометрический метод	5.00	–
840	378673.17	1231707.32	052° 15' 08.96"	038° 12' 49.61"	Картометрический метод	5.00	–
841	378658.47	1231720.35	052° 15' 08.48"	038° 12' 50.30"	Картометрический метод	5.00	–
842	378637.81	1231731.48	052° 15' 07.82"	038° 12' 50.89"	Картометрический метод	5.00	–
843	378624.80	1231735.61	052° 15' 07.40"	038° 12' 51.11"	Картометрический метод	5.00	–
844	378607.76	1231735.60	052° 15' 06.84"	038° 12' 51.11"	Картометрический метод	5.00	–
845	378590.87	1231742.28	052° 15' 06.30"	038° 12' 51.47"	Картометрический метод	5.00	–

846	378567.11	1231743.82	052° 15' 05.53"	038° 12' 51.56"	Картометрический метод	5.00	–
847	378551.56	1231748.73	052° 15' 05.03"	038° 12' 51.82"	Картометрический метод	5.00	–
848	378520.45	1231747.60	052° 15' 04.02"	038° 12' 51.76"	Картометрический метод	5.00	–
849	378507.22	1231744.81	052° 15' 03.59"	038° 12' 51.62"	Картометрический метод	5.00	–
850	378485.62	1231731.81	052° 15' 02.89"	038° 12' 50.94"	Картометрический метод	5.00	–
851	378476.13	1231731.06	052° 15' 02.58"	038° 12' 50.90"	Картометрический метод	5.00	–
852	378469.88	1231738.87	052° 15' 02.38"	038° 12' 51.31"	Картометрический метод	5.00	–
853	378455.06	1231754.69	052° 15' 01.91"	038° 12' 52.15"	Картометрический метод	5.00	–
854	378438.94	1231762.86	052° 15' 01.39"	038° 12' 52.58"	Картометрический метод	5.00	–
855	378432.42	1231772.79	052° 15' 01.18"	038° 12' 53.11"	Картометрический метод	5.00	–
856	378424.21	1231795.46	052° 15' 00.91"	038° 12' 54.31"	Картометрический метод	5.00	–
857	378424.03	1231803.50	052° 15' 00.91"	038° 12' 54.73"	Картометрический метод	5.00	–
858	378419.41	1231833.28	052° 15' 00.76"	038° 12' 56.30"	Картометрический метод	5.00	–
859	378407.95	1231856.74	052° 15' 00.39"	038° 12' 57.54"	Картометрический метод	5.00	–
860	378389.78	1231877.18	052° 14' 59.81"	038° 12' 58.62"	Картометрический метод	5.00	–
861	378367.99	1231895.27	052° 14' 59.11"	038° 12' 59.58"	Картометрический метод	5.00	–
862	378341.84	1231907.27	052° 14' 58.26"	038° 13' 00.22"	Картометрический метод	5.00	–
863	378315.81	1231909.58	052° 14' 57.42"	038° 13' 00.34"	Картометрический метод	5.00	–
864	378287.70	1231905.71	052° 14' 56.51"	038° 13' 00.14"	Картометрический метод	5.00	–
865	378264.45	1231897.47	052° 14' 55.76"	038° 12' 59.71"	Картометрический метод	5.00	–
866	378253.84	1231898.72	052° 14' 55.41"	038° 12' 59.78"	Картометрический метод	5.00	–
867	378232.87	1231910.52	052° 14' 54.74"	038° 13' 00.41"	Картометрический метод	5.00	–
868	378224.78	1231917.43	052° 14' 54.48"	038° 13' 00.77"	Картометрический метод	5.00	–
869	378203.57	1231941.73	052° 14' 53.79"	038° 13' 02.06"	Картометрический метод	5.00	–
870	378183.63	1231975.18	052° 14' 53.15"	038° 13' 03.83"	Картометрический метод	5.00	–
871	378159.93	1231993.40	052° 14' 52.39"	038° 13' 04.79"	Картометрический метод	5.00	–
872	378129.66	1232033.43	052° 14' 51.41"	038° 13' 06.91"	Картометрический метод	5.00	–
873	378112.74	1232051.52	052° 14' 50.87"	038° 13' 07.86"	Картометрический метод	5.00	–
874	378097.84	1232060.02	052° 14' 50.39"	038° 13' 08.31"	Картометрический метод	5.00	–
875	378071.29	1232064.82	052° 14' 49.53"	038° 13' 08.57"	Картометрический метод	5.00	–
876	378043.09	1232064.81	052° 14' 48.61"	038° 13' 08.58"	Картометрический метод	5.00	–
877	378040.28	1232071.68	052° 14' 48.52"	038° 13' 08.94"	Картометрический метод	5.00	–
878	378044.97	1232082.30	052° 14' 48.68"	038° 13' 09.50"	Картометрический метод	5.00	–
879	378054.34	1232092.97	052° 14' 48.98"	038° 13' 10.06"	Картометрический метод	5.00	–
880	378062.92	1232119.96	052° 14' 49.26"	038° 13' 11.48"	Картометрический метод	5.00	–
881	378062.44	1232141.57	052° 14' 49.25"	038° 13' 12.62"	Картометрический метод	5.00	–
882	378041.73	1232188.66	052° 14' 48.59"	038° 13' 15.11"	Картометрический метод	5.00	–
883	378028.33	1232200.17	052° 14' 48.15"	038° 13' 15.71"	Картометрический метод	5.00	–

884	378008.44	1232207.26	052° 14' 47.51"	038° 13' 16.09"	Картометрический метод	5.00	–
885	377979.19	1232210.58	052° 14' 46.56"	038° 13' 16.27"	Картометрический метод	5.00	–
886	377960.01	1232206.94	052° 14' 45.94"	038° 13' 16.08"	Картометрический метод	5.00	–
887	377948.10	1232210.88	052° 14' 45.56"	038° 13' 16.29"	Картометрический метод	5.00	–
888	377930.87	1232212.23	052° 14' 45.00"	038° 13' 16.37"	Картометрический метод	5.00	–
889	377914.99	1232207.98	052° 14' 44.49"	038° 13' 16.15"	Картометрический метод	5.00	–
890	377901.33	1232232.41	052° 14' 44.05"	038° 13' 17.44"	Картометрический метод	5.00	–
891	377890.46	1232249.84	052° 14' 43.70"	038° 13' 18.36"	Картометрический метод	5.00	–
892	377881.06	1232259.94	052° 14' 43.40"	038° 13' 18.89"	Картометрический метод	5.00	–
893	377900.72	1232298.07	052° 14' 44.04"	038° 13' 20.90"	Картометрический метод	5.00	–
894	377904.80	1232324.84	052° 14' 44.17"	038° 13' 22.31"	Картометрический метод	5.00	–
895	377904.08	1232339.84	052° 14' 44.15"	038° 13' 23.10"	Картометрический метод	5.00	–
896	377889.40	1232375.07	052° 14' 43.68"	038° 13' 24.96"	Картометрический метод	5.00	–
897	377854.12	1232421.70	052° 14' 42.54"	038° 13' 27.42"	Картометрический метод	5.00	–
898	377839.50	1232431.73	052° 14' 42.07"	038° 13' 27.96"	Картометрический метод	5.00	–
899	377823.30	1232435.41	052° 14' 41.55"	038° 13' 28.15"	Картометрический метод	5.00	–
900	377817.99	1232442.28	052° 14' 41.38"	038° 13' 28.52"	Картометрический метод	5.00	–
901	377815.49	1232457.26	052° 14' 41.30"	038° 13' 29.31"	Картометрический метод	5.00	–
902	377817.37	1232469.44	052° 14' 41.36"	038° 13' 29.95"	Картометрический метод	5.00	–
903	377818.03	1232484.56	052° 14' 41.38"	038° 13' 30.74"	Картометрический метод	5.00	–
904	377812.97	1232501.59	052° 14' 41.22"	038° 13' 31.64"	Картометрический метод	5.00	–
905	377802.28	1232515.78	052° 14' 40.88"	038° 13' 32.39"	Картометрический метод	5.00	–
906	377784.32	1232559.56	052° 14' 40.30"	038° 13' 34.70"	Картометрический метод	5.00	–
907	377765.57	1232584.13	052° 14' 39.70"	038° 13' 36.00"	Картометрический метод	5.00	–
908	377751.10	1232608.93	052° 14' 39.23"	038° 13' 37.31"	Картометрический метод	5.00	–
909	377741.77	1232617.87	052° 14' 38.93"	038° 13' 37.78"	Картометрический метод	5.00	–
910	377724.33	1232634.60	052° 14' 38.37"	038° 13' 38.67"	Картометрический метод	5.00	–
911	377704.66	1232649.58	052° 14' 37.73"	038° 13' 39.46"	Картометрический метод	5.00	–
912	377695.80	1232657.14	052° 14' 37.45"	038° 13' 39.86"	Картометрический метод	5.00	–
913	377714.82	1232661.24	052° 14' 38.06"	038° 13' 40.08"	Картометрический метод	5.00	–
914	377730.44	1232667.90	052° 14' 38.57"	038° 13' 40.42"	Картометрический метод	5.00	–
915	377746.49	1232682.46	052° 14' 39.09"	038° 13' 41.19"	Картометрический метод	5.00	–
916	377759.22	1232699.25	052° 14' 39.50"	038° 13' 42.07"	Картометрический метод	5.00	–
917	377765.71	1232724.93	052° 14' 39.72"	038° 13' 43.42"	Картометрический метод	5.00	–
918	377767.53	1232757.22	052° 14' 39.78"	038° 13' 45.12"	Картометрический метод	5.00	–
919	377762.87	1232815.00	052° 14' 39.64"	038° 13' 48.17"	Картометрический метод	5.00	–
920	377755.42	1232830.53	052° 14' 39.40"	038° 13' 48.99"	Картометрический метод	5.00	–
921	377752.37	1232856.27	052° 14' 39.30"	038° 13' 50.35"	Картометрический метод	5.00	–

922	377763.85	1232862.43	052° 14' 39.67"	038° 13' 50.67"	Картометрический метод	5.00	–
923	377777.03	1232873.61	052° 14' 40.10"	038° 13' 51.26"	Картометрический метод	5.00	–
924	377785.61	1232888.61	052° 14' 40.38"	038° 13' 52.05"	Картометрический метод	5.00	–
925	377788.98	1232911.54	052° 14' 40.49"	038° 13' 53.25"	Картометрический метод	5.00	–
926	377786.01	1232928.44	052° 14' 40.40"	038° 13' 54.14"	Картометрический метод	5.00	–
927	377777.51	1232943.35	052° 14' 40.12"	038° 13' 54.93"	Картометрический метод	5.00	–
928	377764.47	1232954.50	052° 14' 39.70"	038° 13' 55.52"	Картометрический метод	5.00	–
929	377739.69	1232964.17	052° 14' 38.90"	038° 13' 56.04"	Картометрический метод	5.00	–
930	377719.64	1232963.67	052° 14' 38.25"	038° 13' 56.01"	Картометрический метод	5.00	–
931	377719.64	1232969.91	052° 14' 38.25"	038° 13' 56.34"	Картометрический метод	5.00	–
932	377740.13	1232993.23	052° 14' 38.92"	038° 13' 57.57"	Картометрический метод	5.00	–
933	377756.83	1233039.11	052° 14' 39.47"	038° 13' 59.98"	Картометрический метод	5.00	–
934	377759.56	1233056.21	052° 14' 39.56"	038° 14' 00.88"	Картометрический метод	5.00	–
935	377764.89	1233066.46	052° 14' 39.73"	038° 14' 01.42"	Картометрический метод	5.00	–
936	377769.56	1233079.73	052° 14' 39.88"	038° 14' 02.12"	Картометрический метод	5.00	–
937	377770.12	1233118.26	052° 14' 39.90"	038° 14' 04.15"	Картометрический метод	5.00	–
938	377762.79	1233152.63	052° 14' 39.67"	038° 14' 05.96"	Картометрический метод	5.00	–
939	377743.22	1233194.02	052° 14' 39.04"	038° 14' 08.15"	Картометрический метод	5.00	–
940	377741.66	1233214.24	052° 14' 38.99"	038° 14' 09.22"	Картометрический метод	5.00	–
941	377729.02	1233241.84	052° 14' 38.59"	038° 14' 10.67"	Картометрический метод	5.00	–
942	377703.20	1233284.32	052° 14' 37.76"	038° 14' 12.92"	Картометрический метод	5.00	–
943	377683.60	1233322.82	052° 14' 37.13"	038° 14' 14.95"	Картометрический метод	5.00	–
944	377677.96	1233348.94	052° 14' 36.95"	038° 14' 16.33"	Картометрический метод	5.00	–
945	377672.84	1233362.59	052° 14' 36.78"	038° 14' 17.05"	Картометрический метод	5.00	–
946	377655.90	1233383.54	052° 14' 36.24"	038° 14' 18.15"	Картометрический метод	5.00	–
947	377654.10	1233388.18	052° 14' 36.18"	038° 14' 18.40"	Картометрический метод	5.00	–
948	377654.17	1233400.21	052° 14' 36.18"	038° 14' 19.03"	Картометрический метод	5.00	–
949	377651.79	1233415.73	052° 14' 36.11"	038° 14' 19.85"	Картометрический метод	5.00	–
950	377667.59	1233443.00	052° 14' 36.62"	038° 14' 21.29"	Картометрический метод	5.00	–
951	377670.85	1233459.47	052° 14' 36.73"	038° 14' 22.15"	Картометрический метод	5.00	–
952	377667.76	1233479.45	052° 14' 36.63"	038° 14' 23.21"	Картометрический метод	5.00	–
953	377669.36	1233489.91	052° 14' 36.68"	038° 14' 23.76"	Картометрический метод	5.00	–
954	377668.38	1233509.79	052° 14' 36.66"	038° 14' 24.81"	Картометрический метод	5.00	–
955	377650.15	1233548.71	052° 14' 36.07"	038° 14' 26.86"	Картометрический метод	5.00	–
956	377616.06	1233582.56	052° 14' 34.97"	038° 14' 28.65"	Картометрический метод	5.00	–
957	377557.76	1233609.05	052° 14' 33.09"	038° 14' 30.06"	Картометрический метод	5.00	–
958	377539.79	1233613.11	052° 14' 32.51"	038° 14' 30.27"	Картометрический метод	5.00	–
959	377538.01	1233624.91	052° 14' 32.45"	038° 14' 30.90"	Картометрический метод	5.00	–

960	377531.73	1233641.34	052° 14' 32.25"	038° 14' 31.76"	Картометрический метод	5.00	–
961	377516.08	1233658.94	052° 14' 31.74"	038° 14' 32.69"	Картометрический метод	5.00	–
962	377513.33	1233668.57	052° 14' 31.66"	038° 14' 33.20"	Картометрический метод	5.00	–
963	377503.67	1233689.56	052° 14' 31.35"	038° 14' 34.31"	Картометрический метод	5.00	–
964	377495.39	1233701.03	052° 14' 31.08"	038° 14' 34.92"	Картометрический метод	5.00	–
965	377495.17	1233717.65	052° 14' 31.07"	038° 14' 35.79"	Картометрический метод	5.00	–
966	377492.13	1233747.33	052° 14' 30.98"	038° 14' 37.36"	Картометрический метод	5.00	–
967	377480.69	1233777.07	052° 14' 30.61"	038° 14' 38.93"	Картометрический метод	5.00	–
968	377478.35	1233793.16	052° 14' 30.54"	038° 14' 39.77"	Картометрический метод	5.00	–
969	377470.01	1233810.90	052° 14' 30.27"	038° 14' 40.71"	Картометрический метод	5.00	–
970	377456.80	1233825.58	052° 14' 29.84"	038° 14' 41.49"	Картометрический метод	5.00	–
971	377453.28	1233837.37	052° 14' 29.73"	038° 14' 42.11"	Картометрический метод	5.00	–
972	377441.80	1233854.93	052° 14' 29.36"	038° 14' 43.04"	Картометрический метод	5.00	–
973	377427.17	1233866.88	052° 14' 28.89"	038° 14' 43.67"	Картометрический метод	5.00	–
974	377426.02	1233882.74	052° 14' 28.85"	038° 14' 44.50"	Картометрический метод	5.00	–
975	377418.99	1233898.89	052° 14' 28.63"	038° 14' 45.36"	Картометрический метод	5.00	–
976	377413.47	1233912.83	052° 14' 28.45"	038° 14' 46.09"	Картометрический метод	5.00	–
977	377394.46	1233943.35	052° 14' 27.84"	038° 14' 47.70"	Картометрический метод	5.00	–
978	377359.34	1233975.40	052° 14' 26.71"	038° 14' 49.40"	Картометрический метод	5.00	–
979	377340.95	1233988.94	052° 14' 26.11"	038° 14' 50.12"	Картометрический метод	5.00	–
980	377308.14	1234028.52	052° 14' 25.06"	038° 14' 52.21"	Картометрический метод	5.00	–
981	377300.52	1234049.41	052° 14' 24.81"	038° 14' 53.31"	Картометрический метод	5.00	–
982	377297.94	1234070.12	052° 14' 24.73"	038° 14' 54.40"	Картометрический метод	5.00	–
983	377301.73	1234095.42	052° 14' 24.86"	038° 14' 55.73"	Картометрический метод	5.00	–
984	377302.34	1234112.06	052° 14' 24.88"	038° 14' 56.61"	Картометрический метод	5.00	–
985	377300.57	1234121.91	052° 14' 24.82"	038° 14' 57.13"	Картометрический метод	5.00	–
986	377317.15	1234121.76	052° 14' 25.36"	038° 14' 57.12"	Картометрический метод	5.00	–
987	377325.75	1234138.24	052° 14' 25.64"	038° 14' 57.99"	Картометрический метод	5.00	–
988	377332.97	1234157.86	052° 14' 25.87"	038° 14' 59.02"	Картометрический метод	5.00	–
989	377332.83	1234176.05	052° 14' 25.87"	038° 14' 59.98"	Картометрический метод	5.00	–
990	377332.74	1234187.43	052° 14' 25.87"	038° 15' 00.58"	Картометрический метод	5.00	–
991	377329.88	1234201.98	052° 14' 25.78"	038° 15' 01.35"	Картометрический метод	5.00	–
992	377309.08	1234237.03	052° 14' 25.11"	038° 15' 03.20"	Картометрический метод	5.00	–
993	377308.99	1234253.95	052° 14' 25.11"	038° 15' 04.09"	Картометрический метод	5.00	–
994	377338.81	1234281.76	052° 14' 26.07"	038° 15' 05.55"	Картометрический метод	5.00	–
995	377348.04	1234295.63	052° 14' 26.37"	038° 15' 06.28"	Картометрический метод	5.00	–
996	377353.67	1234318.94	052° 14' 26.56"	038° 15' 07.50"	Картометрический метод	5.00	–
997	377350.89	1234343.53	052° 14' 26.47"	038° 15' 08.80"	Картометрический метод	5.00	–

998	377339.11	1234370.74	052° 14' 26.09"	038° 15' 10.24"	Картометрический метод	5.00	–
999	377330.37	1234401.39	052° 14' 25.81"	038° 15' 11.85"	Картометрический метод	5.00	–
1000	377339.87	1234437.54	052° 14' 26.13"	038° 15' 13.76"	Картометрический метод	5.00	–
1001	377341.92	1234452.75	052° 14' 26.19"	038° 15' 14.56"	Картометрический метод	5.00	–
1002	377349.11	1234466.47	052° 14' 26.43"	038° 15' 15.28"	Картометрический метод	5.00	–
1003	377353.99	1234495.18	052° 14' 26.59"	038° 15' 16.79"	Картометрический метод	5.00	–
1004	377362.48	1234515.35	052° 14' 26.86"	038° 15' 17.85"	Картометрический метод	5.00	–
1005	377362.63	1234541.87	052° 14' 26.87"	038° 15' 19.25"	Картометрический метод	5.00	–
1006	377369.97	1234556.87	052° 14' 27.11"	038° 15' 20.04"	Картометрический метод	5.00	–
1007	377377.72	1234577.31	052° 14' 27.36"	038° 15' 21.12"	Картометрический метод	5.00	–
1008	377388.45	1234629.95	052° 14' 27.72"	038° 15' 23.89"	Картометрический метод	5.00	–
1009	377389.89	1234645.74	052° 14' 27.76"	038° 15' 24.72"	Картометрический метод	5.00	–
1010	377399.77	1234665.59	052° 14' 28.09"	038° 15' 25.77"	Картометрический метод	5.00	–
1011	377402.38	1234695.15	052° 14' 28.17"	038° 15' 27.32"	Картометрический метод	5.00	–
1012	377416.18	1234707.67	052° 14' 28.62"	038° 15' 27.98"	Картометрический метод	5.00	–
1013	377426.48	1234727.65	052° 14' 28.96"	038° 15' 29.03"	Картометрический метод	5.00	–
1014	377429.07	1234748.49	052° 14' 29.04"	038° 15' 30.13"	Картометрический метод	5.00	–
1015	377424.25	1234769.09	052° 14' 28.89"	038° 15' 31.22"	Картометрический метод	5.00	–
1016	377414.87	1234785.10	052° 14' 28.59"	038° 15' 32.06"	Картометрический метод	5.00	–
1017	377420.55	1234796.33	052° 14' 28.77"	038° 15' 32.65"	Картометрический метод	5.00	–
1018	377424.35	1234809.08	052° 14' 28.90"	038° 15' 33.32"	Картометрический метод	5.00	–
1019	377423.29	1234827.13	052° 14' 28.86"	038° 15' 34.28"	Картометрический метод	5.00	–
1020	377428.67	1234840.98	052° 14' 29.04"	038° 15' 35.01"	Картометрический метод	5.00	–
1021	377437.57	1234870.17	052° 14' 29.33"	038° 15' 36.54"	Картометрический метод	5.00	–
1022	377440.57	1234905.19	052° 14' 29.43"	038° 15' 38.39"	Картометрический метод	5.00	–
1023	377434.17	1234929.26	052° 14' 29.23"	038° 15' 39.66"	Картометрический метод	5.00	–
1024	377434.17	1234942.15	052° 14' 29.23"	038° 15' 40.34"	Картометрический метод	5.00	–
1025	377439.12	1234957.86	052° 14' 29.39"	038° 15' 41.16"	Картометрический метод	5.00	–
1026	377438.59	1234976.51	052° 14' 29.37"	038° 15' 42.15"	Картометрический метод	5.00	–
1027	377468.75	1234994.32	052° 14' 30.35"	038° 15' 43.08"	Картометрический метод	5.00	–
1028	377491.66	1234999.51	052° 14' 31.09"	038° 15' 43.35"	Картометрический метод	5.00	–
1029	377504.72	1235004.02	052° 14' 31.52"	038° 15' 43.59"	Картометрический метод	5.00	–
1030	377529.98	1235024.21	052° 14' 32.33"	038° 15' 44.65"	Картометрический метод	5.00	–
1031	377539.02	1235037.73	052° 14' 32.63"	038° 15' 45.36"	Картометрический метод	5.00	–
1032	377543.07	1235049.19	052° 14' 32.76"	038° 15' 45.96"	Картометрический метод	5.00	–
1033	377543.76	1235069.15	052° 14' 32.79"	038° 15' 47.01"	Картометрический метод	5.00	–
1034	377538.22	1235085.21	052° 14' 32.61"	038° 15' 47.86"	Картометрический метод	5.00	–
1035	377527.62	1235098.49	052° 14' 32.27"	038° 15' 48.56"	Картометрический метод	5.00	–

1036	377513.18	1235107.45	052° 14' 31.80"	038° 15' 49.03"	Картометрический метод	5.00	–
1037	377496.58	1235111.06	052° 14' 31.26"	038° 15' 49.23"	Картометрический метод	5.00	–
1038	377476.58	1235108.16	052° 14' 30.62"	038° 15' 49.08"	Картометрический метод	5.00	–
1039	377461.54	1235100.58	052° 14' 30.13"	038° 15' 48.68"	Картометрический метод	5.00	–
1040	377447.78	1235101.07	052° 14' 29.68"	038° 15' 48.71"	Картометрический метод	5.00	–
1041	377424.67	1235096.68	052° 14' 28.93"	038° 15' 48.48"	Картометрический метод	5.00	–
1042	377408.96	1235087.18	052° 14' 28.43"	038° 15' 47.98"	Картометрический метод	5.00	–
1043	377398.08	1235087.65	052° 14' 28.07"	038° 15' 48.01"	Картометрический метод	5.00	–
1044	377381.28	1235108.23	052° 14' 27.53"	038° 15' 49.10"	Картометрический метод	5.00	–
1045	377376.04	1235139.49	052° 14' 27.37"	038° 15' 50.75"	Картометрический метод	5.00	–
1046	377360.53	1235165.68	052° 14' 26.87"	038° 15' 52.13"	Картометрический метод	5.00	–
1047	377352.14	1235187.13	052° 14' 26.60"	038° 15' 53.26"	Картометрический метод	5.00	–
1048	377340.95	1235200.23	052° 14' 26.24"	038° 15' 53.95"	Картометрический метод	5.00	–
1049	377333.73	1235220.18	052° 14' 26.00"	038° 15' 55.00"	Картометрический метод	5.00	–
1050	377296.36	1235272.77	052° 14' 24.80"	038° 15' 57.78"	Картометрический метод	5.00	–
1051	377279.70	1235288.76	052° 14' 24.26"	038° 15' 58.63"	Картометрический метод	5.00	–
1052	377274.28	1235314.63	052° 14' 24.09"	038° 15' 59.99"	Картометрический метод	5.00	–
1053	377265.83	1235334.36	052° 14' 23.82"	038° 16' 01.03"	Картометрический метод	5.00	–
1054	377258.61	1235385.10	052° 14' 23.59"	038° 16' 03.71"	Картометрический метод	5.00	–
1055	377252.12	1235403.54	052° 14' 23.38"	038° 16' 04.68"	Картометрический метод	5.00	–
1056	377243.45	1235422.65	052° 14' 23.10"	038° 16' 05.69"	Картометрический метод	5.00	–
1057	377233.87	1235438.49	052° 14' 22.80"	038° 16' 06.53"	Картометрический метод	5.00	–
1058	377230.83	1235457.38	052° 14' 22.70"	038° 16' 07.52"	Картометрический метод	5.00	–
1059	377222.31	1235485.75	052° 14' 22.43"	038° 16' 09.02"	Картометрический метод	5.00	–
1060	377205.26	1235512.91	052° 14' 21.88"	038° 16' 10.45"	Картометрический метод	5.00	–
1061	377211.52	1235527.05	052° 14' 22.08"	038° 16' 11.20"	Картометрический метод	5.00	–
1062	377214.13	1235548.60	052° 14' 22.17"	038° 16' 12.33"	Картометрический метод	5.00	–
1063	377233.24	1235568.87	052° 14' 22.79"	038° 16' 13.40"	Картометрический метод	5.00	–
1064	377245.90	1235587.56	052° 14' 23.20"	038° 16' 14.38"	Картометрический метод	5.00	–
1065	377273.18	1235607.12	052° 14' 24.08"	038° 16' 15.41"	Картометрический метод	5.00	–
1066	377286.69	1235624.37	052° 14' 24.52"	038° 16' 16.31"	Картометрический метод	5.00	–
1067	377296.16	1235649.46	052° 14' 24.83"	038° 16' 17.63"	Картометрический метод	5.00	–
1068	377304.58	1235686.16	052° 14' 25.11"	038° 16' 19.57"	Картометрический метод	5.00	–
1069	377305.56	1235713.67	052° 14' 25.14"	038° 16' 21.02"	Картометрический метод	5.00	–
1070	377301.39	1235730.26	052° 14' 25.01"	038° 16' 21.89"	Картометрический метод	5.00	–
1071	377303.27	1235744.94	052° 14' 25.07"	038° 16' 22.66"	Картометрический метод	5.00	–
1072	377300.13	1235770.41	052° 14' 24.97"	038° 16' 24.01"	Картометрический метод	5.00	–
1073	377276.58	1235828.83	052° 14' 24.21"	038° 16' 27.09"	Картометрический метод	5.00	–

1074	377276.31	1235848.48	052° 14' 24.21"	038° 16' 28.13"	Картометрический метод	5.00	–
1075	377271.10	1235894.11	052° 14' 24.04"	038° 16' 30.53"	Картометрический метод	5.00	–
1076	377263.02	1235924.73	052° 14' 23.78"	038° 16' 32.15"	Картометрический метод	5.00	–
1077	377251.64	1235941.90	052° 14' 23.42"	038° 16' 33.05"	Картометрический метод	5.00	–
1078	377247.23	1235957.72	052° 14' 23.28"	038° 16' 33.89"	Картометрический метод	5.00	–
1079	377265.69	1235982.42	052° 14' 23.88"	038° 16' 35.19"	Картометрический метод	5.00	–
1080	377278.03	1236016.22	052° 14' 24.28"	038° 16' 36.96"	Картометрический метод	5.00	–
1081	377280.14	1236083.80	052° 14' 24.35"	038° 16' 40.53"	Картометрический метод	5.00	–
1082	377286.98	1236121.15	052° 14' 24.58"	038° 16' 42.49"	Картометрический метод	5.00	–
1083	377285.26	1236149.46	052° 14' 24.52"	038° 16' 43.99"	Картометрический метод	5.00	–
1084	377293.44	1236160.92	052° 14' 24.79"	038° 16' 44.59"	Картометрический метод	5.00	–
1085	377304.64	1236188.75	052° 14' 25.15"	038° 16' 46.05"	Картометрический метод	5.00	–
1086	377309.49	1236219.82	052° 14' 25.31"	038° 16' 47.69"	Картометрический метод	5.00	–
1087	377307.09	1236239.18	052° 14' 25.24"	038° 16' 48.71"	Картометрический метод	5.00	–
1088	377310.71	1236247.79	052° 14' 25.36"	038° 16' 49.16"	Картометрический метод	5.00	–
1089	377314.73	1236278.56	052° 14' 25.49"	038° 16' 50.79"	Картометрический метод	5.00	–
1090	377307.14	1236310.28	052° 14' 25.25"	038° 16' 52.46"	Картометрический метод	5.00	–
1091	377311.94	1236329.52	052° 14' 25.40"	038° 16' 53.47"	Картометрический метод	5.00	–
1092	377319.99	1236344.74	052° 14' 25.67"	038° 16' 54.27"	Картометрический метод	5.00	–
1093	377322.53	1236363.79	052° 14' 25.75"	038° 16' 55.28"	Картометрический метод	5.00	–
1094	377330.14	1236375.40	052° 14' 26.00"	038° 16' 55.89"	Картометрический метод	5.00	–
1095	377355.41	1236392.33	052° 14' 26.82"	038° 16' 56.78"	Картометрический метод	5.00	–
1096	377377.91	1236417.60	052° 14' 27.55"	038° 16' 58.10"	Картометрический метод	5.00	–
1097	377403.69	1236459.73	052° 14' 28.38"	038° 17' 00.32"	Картометрический метод	5.00	–
1098	377412.31	1236482.42	052° 14' 28.66"	038° 17' 01.51"	Картометрический метод	5.00	–
1099	377415.67	1236507.28	052° 14' 28.78"	038° 17' 02.82"	Картометрический метод	5.00	–
1100	377433.05	1236558.09	052° 14' 29.34"	038° 17' 05.50"	Картометрический метод	5.00	–
1101	377435.68	1236571.94	052° 14' 29.43"	038° 17' 06.23"	Картометрический метод	5.00	–
1102	377433.40	1236589.39	052° 14' 29.36"	038° 17' 07.15"	Картометрический метод	5.00	–
1103	377423.60	1236608.57	052° 14' 29.04"	038° 17' 08.16"	Картометрический метод	5.00	–
1104	377411.42	1236619.99	052° 14' 28.65"	038° 17' 08.76"	Картометрический метод	5.00	–
1105	377396.16	1236626.76	052° 14' 28.16"	038° 17' 09.12"	Картометрический метод	5.00	–
1106	377379.52	1236628.13	052° 14' 27.62"	038° 17' 09.20"	Картометрический метод	5.00	–
1107	377359.51	1236622.52	052° 14' 26.97"	038° 17' 08.91"	Картометрический метод	5.00	–
1108	377338.03	1236608.34	052° 14' 26.27"	038° 17' 08.16"	Картометрический метод	5.00	–
1109	377319.26	1236590.45	052° 14' 25.66"	038° 17' 07.22"	Картометрический метод	5.00	–
1110	377304.76	1236565.14	052° 14' 25.19"	038° 17' 05.89"	Картометрический метод	5.00	–
1111	377300.90	1236538.93	052° 14' 25.07"	038° 17' 04.51"	Картометрический метод	5.00	–

1112	377290.05	1236525.56	052° 14' 24.71"	038° 17' 03.81"	Картометрический метод	5.00	–
1113	377277.24	1236490.08	052° 14' 24.30"	038° 17' 01.94"	Картометрический метод	5.00	–
1114	377263.49	1236470.93	052° 14' 23.85"	038° 17' 00.93"	Картометрический метод	5.00	–
1115	377252.21	1236446.23	052° 14' 23.48"	038° 16' 59.63"	Картометрический метод	5.00	–
1116	377238.91	1236427.23	052° 14' 23.05"	038° 16' 58.63"	Картометрический метод	5.00	–
1117	377227.46	1236407.33	052° 14' 22.68"	038° 16' 57.58"	Картометрический метод	5.00	–
1118	377218.88	1236379.84	052° 14' 22.40"	038° 16' 56.14"	Картометрический метод	5.00	–
1119	377214.07	1236367.68	052° 14' 22.24"	038° 16' 55.50"	Картометрический метод	5.00	–
1120	377209.46	1236344.93	052° 14' 22.09"	038° 16' 54.30"	Картометрический метод	5.00	–
1121	377199.65	1236315.36	052° 14' 21.77"	038° 16' 52.74"	Картометрический метод	5.00	–
1122	377199.23	1236298.16	052° 14' 21.75"	038° 16' 51.84"	Картометрический метод	5.00	–
1123	377207.30	1236275.05	052° 14' 22.01"	038° 16' 50.62"	Картометрический метод	5.00	–
1124	377204.19	1236261.53	052° 14' 21.91"	038° 16' 49.90"	Картометрический метод	5.00	–
1125	377202.31	1236243.45	052° 14' 21.85"	038° 16' 48.95"	Картометрический метод	5.00	–
1126	377205.26	1236218.86	052° 14' 21.94"	038° 16' 47.66"	Картометрический метод	5.00	–
1127	377196.08	1236204.12	052° 14' 21.64"	038° 16' 46.88"	Картометрический метод	5.00	–
1128	377186.11	1236183.32	052° 14' 21.32"	038° 16' 45.79"	Картометрический метод	5.00	–
1129	377181.52	1236159.26	052° 14' 21.17"	038° 16' 44.52"	Картометрический метод	5.00	–
1130	377182.44	1236123.64	052° 14' 21.20"	038° 16' 42.64"	Картометрический метод	5.00	–
1131	377173.57	1236110.59	052° 14' 20.91"	038° 16' 41.95"	Картометрический метод	5.00	–
1132	377167.42	1236094.67	052° 14' 20.71"	038° 16' 41.12"	Картометрический метод	5.00	–
1133	377166.56	1236071.26	052° 14' 20.68"	038° 16' 39.88"	Картометрический метод	5.00	–
1134	377162.98	1236044.86	052° 14' 20.56"	038° 16' 38.49"	Картометрический метод	5.00	–
1135	377157.98	1236034.56	052° 14' 20.40"	038° 16' 37.95"	Картометрический метод	5.00	–
1136	377138.84	1236011.95	052° 14' 19.77"	038° 16' 36.76"	Картометрический метод	5.00	–
1137	377130.70	1235999.18	052° 14' 19.51"	038° 16' 36.09"	Картометрический метод	5.00	–
1138	377122.48	1235968.39	052° 14' 19.24"	038° 16' 34.47"	Картометрический метод	5.00	–
1139	377123.10	1235944.01	052° 14' 19.26"	038° 16' 33.18"	Картометрический метод	5.00	–
1140	377136.48	1235909.32	052° 14' 19.69"	038° 16' 31.35"	Картометрический метод	5.00	–
1141	377141.39	1235893.77	052° 14' 19.85"	038° 16' 30.53"	Картометрический метод	5.00	–
1142	377143.52	1235873.65	052° 14' 19.91"	038° 16' 29.47"	Картометрический метод	5.00	–
1143	377153.23	1235850.53	052° 14' 20.23"	038° 16' 28.25"	Картометрический метод	5.00	–
1144	377149.72	1235838.46	052° 14' 20.11"	038° 16' 27.62"	Картометрический метод	5.00	–
1145	377150.29	1235815.16	052° 14' 20.13"	038° 16' 26.39"	Картометрический метод	5.00	–
1146	377153.80	1235801.24	052° 14' 20.24"	038° 16' 25.65"	Картометрический метод	5.00	–
1147	377161.73	1235789.47	052° 14' 20.49"	038° 16' 25.03"	Картометрический метод	5.00	–
1148	377165.47	1235777.30	052° 14' 20.61"	038° 16' 24.39"	Картометрический метод	5.00	–
1149	377169.12	1235754.85	052° 14' 20.73"	038° 16' 23.21"	Картометрический метод	5.00	–

1150	377179.11	1235736.51	052° 14' 21.05"	038° 16' 22.24"	Картометрический метод	5.00	–
1151	377184.30	1235722.99	052° 14' 21.22"	038° 16' 21.53"	Картометрический метод	5.00	–
1152	377194.57	1235709.29	052° 14' 21.55"	038° 16' 20.80"	Картометрический метод	5.00	–
1153	377200.86	1235696.83	052° 14' 21.75"	038° 16' 20.14"	Картометрический метод	5.00	–
1154	377197.50	1235681.33	052° 14' 21.64"	038° 16' 19.33"	Картометрический метод	5.00	–
1155	377187.64	1235675.20	052° 14' 21.32"	038° 16' 19.01"	Картометрический метод	5.00	–
1156	377168.63	1235658.61	052° 14' 20.71"	038° 16' 18.14"	Картометрический метод	5.00	–
1157	377153.54	1235637.09	052° 14' 20.22"	038° 16' 17.00"	Картометрический метод	5.00	–
1158	377119.29	1235600.20	052° 14' 19.10"	038° 16' 15.07"	Картометрический метод	5.00	–
1159	377109.51	1235576.70	052° 14' 18.79"	038° 16' 13.83"	Картометрический метод	5.00	–
1160	377107.49	1235559.98	052° 14' 18.72"	038° 16' 12.95"	Картометрический метод	5.00	–
1161	377103.16	1235551.66	052° 14' 18.58"	038° 16' 12.51"	Картометрический метод	5.00	–
1162	377097.72	1235534.75	052° 14' 18.40"	038° 16' 11.62"	Картометрический метод	5.00	–
1163	377098.26	1235490.54	052° 14' 18.41"	038° 16' 09.29"	Картометрический метод	5.00	–
1164	377106.92	1235466.15	052° 14' 18.69"	038° 16' 08.00"	Картометрический метод	5.00	–
1165	377113.80	1235454.37	052° 14' 18.91"	038° 16' 07.38"	Картометрический метод	5.00	–
1166	377126.96	1235442.42	052° 14' 19.34"	038° 16' 06.75"	Картометрический метод	5.00	–
1167	377129.67	1235420.82	052° 14' 19.42"	038° 16' 05.61"	Картометрический метод	5.00	–
1168	377137.98	1235392.27	052° 14' 19.69"	038° 16' 04.10"	Картометрический метод	5.00	–
1169	377150.27	1235375.29	052° 14' 20.08"	038° 16' 03.21"	Картометрический метод	5.00	–
1170	377156.07	1235362.31	052° 14' 20.27"	038° 16' 02.52"	Картометрический метод	5.00	–
1171	377164.32	1235307.16	052° 14' 20.53"	038° 15' 59.62"	Картометрический метод	5.00	–
1172	377173.36	1235285.56	052° 14' 20.82"	038° 15' 58.48"	Картометрический метод	5.00	–
1173	377183.80	1235246.12	052° 14' 21.16"	038° 15' 56.40"	Картометрический метод	5.00	–
1174	377198.49	1235222.23	052° 14' 21.63"	038° 15' 55.13"	Картометрический метод	5.00	–
1175	377215.99	1235205.88	052° 14' 22.19"	038° 15' 54.27"	Картометрический метод	5.00	–
1176	377238.79	1235174.98	052° 14' 22.93"	038° 15' 52.64"	Картометрический метод	5.00	–
1177	377250.23	1235146.41	052° 14' 23.30"	038° 15' 51.13"	Картометрический метод	5.00	–
1178	377265.32	1235115.00	052° 14' 23.78"	038° 15' 49.47"	Картометрический метод	5.00	–
1179	377262.56	1235085.30	052° 14' 23.69"	038° 15' 47.91"	Картометрический метод	5.00	–
1180	377268.21	1235062.03	052° 14' 23.87"	038° 15' 46.68"	Картометрический метод	5.00	–
1181	377288.13	1235031.43	052° 14' 24.51"	038° 15' 45.06"	Картометрический метод	5.00	–
1182	377310.09	1235014.25	052° 14' 25.22"	038° 15' 44.16"	Картометрический метод	5.00	–
1183	377320.71	1234992.13	052° 14' 25.56"	038° 15' 42.99"	Картометрический метод	5.00	–
1184	377331.92	1234977.72	052° 14' 25.92"	038° 15' 42.23"	Картометрический метод	5.00	–
1185	377331.26	1234959.93	052° 14' 25.90"	038° 15' 41.29"	Картометрический метод	5.00	–
1186	377330.74	1234916.83	052° 14' 25.88"	038° 15' 39.02"	Картометрический метод	5.00	–
1187	377336.44	1234894.82	052° 14' 26.06"	038° 15' 37.86"	Картометрический метод	5.00	–

1188	377332.05	1234877.51	052° 14' 25.92"	038° 15' 36.95"	Картометрический метод	5.00	–
1189	377321.88	1234858.14	052° 14' 25.59"	038° 15' 35.93"	Картометрический метод	5.00	–
1190	377317.10	1234844.63	052° 14' 25.43"	038° 15' 35.22"	Картометрический метод	5.00	–
1191	377302.59	1234824.26	052° 14' 24.96"	038° 15' 34.14"	Картометрический метод	5.00	–
1192	377293.24	1234812.71	052° 14' 24.65"	038° 15' 33.54"	Картометрический метод	5.00	–
1193	377285.51	1234796.71	052° 14' 24.40"	038° 15' 32.70"	Картометрический метод	5.00	–
1194	377282.98	1234772.49	052° 14' 24.32"	038° 15' 31.42"	Картометрический метод	5.00	–
1195	377284.07	1234758.88	052° 14' 24.35"	038° 15' 30.70"	Картометрический метод	5.00	–
1196	377291.93	1234741.01	052° 14' 24.61"	038° 15' 29.76"	Картометрический метод	5.00	–
1197	377287.20	1234723.22	052° 14' 24.45"	038° 15' 28.82"	Картометрический метод	5.00	–
1198	377289.39	1234694.39	052° 14' 24.52"	038° 15' 27.30"	Картометрический метод	5.00	–
1199	377283.10	1234679.22	052° 14' 24.31"	038° 15' 26.50"	Картометрический метод	5.00	–
1200	377280.87	1234656.78	052° 14' 24.24"	038° 15' 25.32"	Картометрический метод	5.00	–
1201	377284.36	1234636.71	052° 14' 24.35"	038° 15' 24.26"	Картометрический метод	5.00	–
1202	377278.87	1234608.52	052° 14' 24.17"	038° 15' 22.78"	Картометрический метод	5.00	–
1203	377275.58	1234599.29	052° 14' 24.06"	038° 15' 22.29"	Картометрический метод	5.00	–
1204	377268.94	1234590.87	052° 14' 23.85"	038° 15' 21.85"	Картометрический метод	5.00	–
1205	377258.04	1234564.42	052° 14' 23.49"	038° 15' 20.46"	Картометрический метод	5.00	–
1206	377257.09	1234535.51	052° 14' 23.46"	038° 15' 18.93"	Картометрический метод	5.00	–
1207	377250.44	1234502.25	052° 14' 23.24"	038° 15' 17.18"	Картометрический метод	5.00	–
1208	377242.61	1234485.15	052° 14' 22.98"	038° 15' 16.28"	Картометрический метод	5.00	–
1209	377238.54	1234459.80	052° 14' 22.85"	038° 15' 14.95"	Картометрический метод	5.00	–
1210	377230.97	1234433.36	052° 14' 22.60"	038° 15' 13.56"	Картометрический метод	5.00	–
1211	377226.08	1234406.42	052° 14' 22.44"	038° 15' 12.14"	Картометрический метод	5.00	–
1212	377225.81	1234391.43	052° 14' 22.43"	038° 15' 11.35"	Картометрический метод	5.00	–
1213	377240.72	1234341.45	052° 14' 22.91"	038° 15' 08.71"	Картометрический метод	5.00	–
1214	377239.15	1234333.02	052° 14' 22.86"	038° 15' 08.27"	Картометрический метод	5.00	–
1215	377215.91	1234307.10	052° 14' 22.10"	038° 15' 06.90"	Картометрический метод	5.00	–
1216	377205.79	1234282.03	052° 14' 21.77"	038° 15' 05.58"	Картометрический метод	5.00	–
1217	377204.92	1234236.78	052° 14' 21.74"	038° 15' 03.20"	Картометрический метод	5.00	–
1218	377207.86	1234217.02	052° 14' 21.83"	038° 15' 02.16"	Картометрический метод	5.00	–
1219	377210.00	1234202.66	052° 14' 21.90"	038° 15' 01.40"	Картометрический метод	5.00	–
1220	377224.17	1234178.78	052° 14' 22.36"	038° 15' 00.14"	Картометрический метод	5.00	–
1221	377224.17	1234170.20	052° 14' 22.35"	038° 14' 59.69"	Картометрический метод	5.00	–
1222	377208.05	1234162.35	052° 14' 21.83"	038° 14' 59.28"	Картометрический метод	5.00	–
1223	377194.14	1234148.19	052° 14' 21.38"	038° 14' 58.53"	Картометрический метод	5.00	–
1224	377182.33	1234126.23	052° 14' 21.00"	038° 14' 57.38"	Картометрический метод	5.00	–
1225	377178.35	1234066.15	052° 14' 20.86"	038° 14' 54.21"	Картометрический метод	5.00	–

1226	377181.78	1234028.27	052° 14' 20.97"	038° 14' 52.22"	Картометрический метод	5.00	–
1227	377207.43	1233963.59	052° 14' 21.79"	038° 14' 48.80"	Картометрический метод	5.00	–
1228	377233.26	1233919.45	052° 14' 22.62"	038° 14' 46.47"	Картометрический метод	5.00	–
1229	377264.45	1233884.72	052° 14' 23.63"	038° 14' 44.64"	Картометрический метод	5.00	–
1230	377278.83	1233874.12	052° 14' 24.09"	038° 14' 44.08"	Картометрический метод	5.00	–
1231	377282.31	1233857.73	052° 14' 24.20"	038° 14' 43.21"	Картометрический метод	5.00	–
1232	377292.11	1233825.59	052° 14' 24.52"	038° 14' 41.52"	Картометрический метод	5.00	–
1233	377298.58	1233807.24	052° 14' 24.72"	038° 14' 40.55"	Картометрический метод	5.00	–
1234	377315.86	1233777.89	052° 14' 25.28"	038° 14' 39.00"	Картометрический метод	5.00	–
1235	377328.99	1233764.20	052° 14' 25.70"	038° 14' 38.27"	Картометрический метод	5.00	–
1236	377330.31	1233752.90	052° 14' 25.74"	038° 14' 37.68"	Картометрический метод	5.00	–
1237	377312.34	1233746.15	052° 14' 25.16"	038° 14' 37.33"	Картометрический метод	5.00	–
1238	377298.28	1233736.69	052° 14' 24.71"	038° 14' 36.83"	Картометрический метод	5.00	–
1239	377288.19	1233723.09	052° 14' 24.38"	038° 14' 36.11"	Картометрический метод	5.00	–
1240	377283.21	1233706.90	052° 14' 24.22"	038° 14' 35.26"	Картометрический метод	5.00	–
1241	377283.93	1233689.97	052° 14' 24.24"	038° 14' 34.37"	Картометрический метод	5.00	–
1242	377292.37	1233669.51	052° 14' 24.51"	038° 14' 33.29"	Картометрический метод	5.00	–
1243	377303.69	1233656.74	052° 14' 24.87"	038° 14' 32.62"	Картометрический метод	5.00	–
1244	377318.64	1233648.53	052° 14' 25.36"	038° 14' 32.18"	Картометрический метод	5.00	–
1245	377339.18	1233645.49	052° 14' 26.02"	038° 14' 32.02"	Картометрический метод	5.00	–
1246	377344.57	1233639.28	052° 14' 26.19"	038° 14' 31.69"	Картометрический метод	5.00	–
1247	377350.65	1233625.03	052° 14' 26.39"	038° 14' 30.94"	Картометрический метод	5.00	–
1248	377367.65	1233598.94	052° 14' 26.94"	038° 14' 29.56"	Картометрический метод	5.00	–
1249	377380.62	1233588.49	052° 14' 27.35"	038° 14' 29.00"	Картометрический метод	5.00	–
1250	377403.99	1233579.95	052° 14' 28.11"	038° 14' 28.55"	Картометрический метод	5.00	–
1251	377409.59	1233572.15	052° 14' 28.29"	038° 14' 28.14"	Картометрический метод	5.00	–
1252	377415.18	1233547.33	052° 14' 28.47"	038° 14' 26.83"	Картометрический метод	5.00	–
1253	377421.09	1233534.25	052° 14' 28.66"	038° 14' 26.14"	Картометрический метод	5.00	–
1254	377462.31	1233489.10	052° 14' 29.99"	038° 14' 23.75"	Картометрический метод	5.00	–
1255	377487.34	1233474.77	052° 14' 30.79"	038° 14' 22.99"	Картометрический метод	5.00	–
1256	377510.28	1233468.11	052° 14' 31.54"	038° 14' 22.64"	Картометрический метод	5.00	–
1257	377505.34	1233456.01	052° 14' 31.37"	038° 14' 22.00"	Картометрический метод	5.00	–
1258	377502.42	1233406.81	052° 14' 31.27"	038° 14' 19.41"	Картометрический метод	5.00	–
1259	377505.32	1233376.06	052° 14' 31.37"	038° 14' 17.79"	Картометрический метод	5.00	–
1260	377515.05	1233344.00	052° 14' 31.68"	038° 14' 16.10"	Картометрический метод	5.00	–
1261	377533.93	1233311.42	052° 14' 32.28"	038° 14' 14.38"	Картометрический метод	5.00	–
1262	377553.39	1233288.41	052° 14' 32.91"	038° 14' 13.16"	Картометрический метод	5.00	–
1263	377558.38	1233243.51	052° 14' 33.07"	038° 14' 10.79"	Картометрический метод	5.00	–

1264	377568.83	1233209.83	052° 14' 33.40"	038° 14' 09.01"	Картометрический метод	5.00	–
1265	377577.06	1233194.84	052° 14' 33.67"	038° 14' 08.22"	Картометрический метод	5.00	–
1266	377577.15	1233182.10	052° 14' 33.67"	038° 14' 07.55"	Картометрический метод	5.00	–
1267	377581.79	1233162.19	052° 14' 33.82"	038° 14' 06.50"	Картометрический метод	5.00	–
1268	377595.39	1233135.38	052° 14' 34.25"	038° 14' 05.09"	Картометрический метод	5.00	–
1269	377593.27	1233119.10	052° 14' 34.18"	038° 14' 04.23"	Картометрический метод	5.00	–
1270	377592.26	1233102.60	052° 14' 34.15"	038° 14' 03.36"	Картометрический метод	5.00	–
1271	377581.85	1233085.94	052° 14' 33.81"	038° 14' 02.48"	Картометрический метод	5.00	–
1272	377577.43	1233069.67	052° 14' 33.66"	038° 14' 01.63"	Картометрический метод	5.00	–
1273	377579.40	1233050.25	052° 14' 33.73"	038° 14' 00.60"	Картометрический метод	5.00	–
1274	377555.60	1233013.89	052° 14' 32.95"	038° 13' 58.69"	Картометрический метод	5.00	–
1275	377550.51	1233003.75	052° 14' 32.79"	038° 13' 58.16"	Картометрический метод	5.00	–
1276	377546.21	1232979.88	052° 14' 32.64"	038° 13' 56.90"	Картометрический метод	5.00	–
1277	377546.61	1232964.94	052° 14' 32.66"	038° 13' 56.11"	Картометрический метод	5.00	–
1278	377530.45	1232956.03	052° 14' 32.13"	038° 13' 55.65"	Картометрический метод	5.00	–
1279	377513.58	1232941.56	052° 14' 31.58"	038° 13' 54.89"	Картометрический метод	5.00	–
1280	377497.66	1232935.57	052° 14' 31.07"	038° 13' 54.57"	Картометрический метод	5.00	–
1281	377481.29	1232937.95	052° 14' 30.54"	038° 13' 54.70"	Картометрический метод	5.00	–
1282	377435.41	1232943.94	052° 14' 29.06"	038° 13' 55.03"	Картометрический метод	5.00	–
1283	377406.98	1232956.32	052° 14' 28.14"	038° 13' 55.68"	Картометрический метод	5.00	–
1284	377389.18	1232960.43	052° 14' 27.56"	038° 13' 55.90"	Картометрический метод	5.00	–
1285	377376.66	1232966.02	052° 14' 27.16"	038° 13' 56.20"	Картометрический метод	5.00	–
1286	377346.29	1232970.96	052° 14' 26.18"	038° 13' 56.47"	Картометрический метод	5.00	–
1287	377332.59	1232970.73	052° 14' 25.73"	038° 13' 56.46"	Картометрический метод	5.00	–
1288	377316.39	1232965.25	052° 14' 25.21"	038° 13' 56.17"	Картометрический метод	5.00	–
1289	377302.99	1232954.63	052° 14' 24.77"	038° 13' 55.61"	Картометрический метод	5.00	–
1290	377291.01	1232935.84	052° 14' 24.38"	038° 13' 54.63"	Картометрический метод	5.00	–
1291	377287.33	1232919.58	052° 14' 24.26"	038° 13' 53.77"	Картометрический метод	5.00	–
1292	377289.19	1232903.01	052° 14' 24.32"	038° 13' 52.90"	Картометрический метод	5.00	–
1293	377296.40	1232887.98	052° 14' 24.55"	038° 13' 52.10"	Картометрический метод	5.00	–
1294	377308.15	1232876.15	052° 14' 24.93"	038° 13' 51.48"	Картометрический метод	5.00	–
1295	377343.44	1232856.01	052° 14' 26.07"	038° 13' 50.41"	Картометрический метод	5.00	–
1296	377358.53	1232843.49	052° 14' 26.56"	038° 13' 49.75"	Картометрический метод	5.00	–
1297	377380.73	1232836.63	052° 14' 27.27"	038° 13' 49.38"	Картометрический метод	5.00	–
1298	377391.21	1232829.93	052° 14' 27.61"	038° 13' 49.03"	Картометрический метод	5.00	–
1299	377435.33	1232816.84	052° 14' 29.04"	038° 13' 48.33"	Картометрический метод	5.00	–
1300	377450.01	1232809.69	052° 14' 29.51"	038° 13' 47.95"	Картометрический метод	5.00	–
1301	377472.42	1232783.23	052° 14' 30.23"	038° 13' 46.55"	Картометрический метод	5.00	–

1302	377472.57	1232764.73	052° 14' 30.24"	038° 13' 45.57"	Картометрический метод	5.00	–
1303	377479.06	1232751.21	052° 14' 30.45"	038° 13' 44.86"	Картометрический метод	5.00	–
1304	377479.07	1232737.95	052° 14' 30.44"	038° 13' 44.16"	Картометрический метод	5.00	–
1305	377481.74	1232718.27	052° 14' 30.53"	038° 13' 43.12"	Картометрический метод	5.00	–
1306	377492.61	1232702.03	052° 14' 30.88"	038° 13' 42.27"	Картометрический метод	5.00	–
1307	377511.76	1232687.36	052° 14' 31.50"	038° 13' 41.49"	Картометрический метод	5.00	–
1308	377519.96	1232682.00	052° 14' 31.76"	038° 13' 41.21"	Картометрический метод	5.00	–
1309	377528.66	1232678.05	052° 14' 32.04"	038° 13' 41.00"	Картометрический метод	5.00	–
1310	377570.38	1232670.89	052° 14' 33.39"	038° 13' 40.61"	Картометрический метод	5.00	–
1311	377569.41	1232655.27	052° 14' 33.36"	038° 13' 39.79"	Картометрический метод	5.00	–
1312	377573.87	1232620.26	052° 14' 33.50"	038° 13' 37.94"	Картометрический метод	5.00	–
1313	377582.04	1232605.69	052° 14' 33.76"	038° 13' 37.17"	Картометрический метод	5.00	–
1314	377594.28	1232583.86	052° 14' 34.15"	038° 13' 36.02"	Картометрический метод	5.00	–
1315	377638.03	1232535.86	052° 14' 35.56"	038° 13' 33.48"	Картометрический метод	5.00	–
1316	377661.74	1232515.73	052° 14' 36.33"	038° 13' 32.42"	Картометрический метод	5.00	–
1317	377676.69	1232492.69	052° 14' 36.81"	038° 13' 31.20"	Картометрический метод	5.00	–
1318	377674.71	1232475.05	052° 14' 36.74"	038° 13' 30.27"	Картометрический метод	5.00	–
1319	377679.37	1232451.02	052° 14' 36.89"	038° 13' 29.00"	Картометрический метод	5.00	–
1320	377674.28	1232430.81	052° 14' 36.73"	038° 13' 27.94"	Картометрический метод	5.00	–
1321	377675.65	1232399.73	052° 14' 36.77"	038° 13' 26.30"	Картометрический метод	5.00	–
1322	377684.62	1232380.66	052° 14' 37.05"	038° 13' 25.29"	Картометрический метод	5.00	–
1323	377689.65	1232365.28	052° 14' 37.21"	038° 13' 24.48"	Картометрический метод	5.00	–
1324	377704.45	1232340.10	052° 14' 37.69"	038° 13' 23.15"	Картометрический метод	5.00	–
1325	377718.08	1232329.88	052° 14' 38.13"	038° 13' 22.61"	Картометрический метод	5.00	–
1326	377717.77	1232322.70	052° 14' 38.12"	038° 13' 22.23"	Картометрический метод	5.00	–
1327	377700.09	1232308.86	052° 14' 37.55"	038° 13' 21.51"	Картометрический метод	5.00	–
1328	377691.76	1232294.16	052° 14' 37.28"	038° 13' 20.73"	Картометрический метод	5.00	–
1329	377688.81	1232277.53	052° 14' 37.18"	038° 13' 19.86"	Картометрический метод	5.00	–
1330	377691.56	1232260.87	052° 14' 37.26"	038° 13' 18.98"	Картометрический метод	5.00	–
1331	377699.71	1232246.07	052° 14' 37.53"	038° 13' 18.20"	Картометрический метод	5.00	–
1332	377717.26	1232230.26	052° 14' 38.09"	038° 13' 17.36"	Картометрический метод	5.00	–
1333	377731.20	1232223.73	052° 14' 38.54"	038° 13' 17.01"	Картометрический метод	5.00	–
1334	377735.26	1232209.99	052° 14' 38.67"	038° 13' 16.29"	Картометрический метод	5.00	–
1335	377734.67	1232187.52	052° 14' 38.65"	038° 13' 15.10"	Картометрический метод	5.00	–
1336	377728.55	1232154.18	052° 14' 38.45"	038° 13' 13.35"	Картометрический метод	5.00	–
1337	377732.85	1232134.70	052° 14' 38.59"	038° 13' 12.32"	Картометрический метод	5.00	–
1338	377741.22	1232119.71	052° 14' 38.85"	038° 13' 11.53"	Картометрический метод	5.00	–
1339	377754.16	1232108.43	052° 14' 39.27"	038° 13' 10.93"	Картометрический метод	5.00	–

1340	377801.64	1232090.65	052° 14' 40.81"	038° 13' 09.99"	Картометрический метод	5.00	–
1341	377815.66	1232081.60	052° 14' 41.26"	038° 13' 09.51"	Картометрический метод	5.00	–
1342	377829.04	1232075.49	052° 14' 41.69"	038° 13' 09.18"	Картометрический метод	5.00	–
1343	377850.77	1232073.77	052° 14' 42.39"	038° 13' 09.09"	Картометрический метод	5.00	–
1344	377867.45	1232077.32	052° 14' 42.93"	038° 13' 09.27"	Картометрический метод	5.00	–
1345	377883.83	1232088.03	052° 14' 43.46"	038° 13' 09.83"	Картометрический метод	5.00	–
1346	377913.77	1232086.88	052° 14' 44.43"	038° 13' 09.77"	Картометрический метод	5.00	–
1347	377931.95	1232093.54	052° 14' 45.02"	038° 13' 10.11"	Картометрический метод	5.00	–
1348	377936.01	1232090.10	052° 14' 45.15"	038° 13' 09.93"	Картометрический метод	5.00	–
1349	377929.29	1232063.84	052° 14' 44.93"	038° 13' 08.55"	Картометрический метод	5.00	–
1350	377930.22	1232045.65	052° 14' 44.96"	038° 13' 07.59"	Картометрический метод	5.00	–
1351	377942.09	1232019.72	052° 14' 45.34"	038° 13' 06.22"	Картометрический метод	5.00	–
1352	377958.26	1232002.76	052° 14' 45.86"	038° 13' 05.32"	Картометрический метод	5.00	–
1353	377972.72	1231981.60	052° 14' 46.33"	038° 13' 04.21"	Картометрический метод	5.00	–
1354	377986.12	1231971.60	052° 14' 46.76"	038° 13' 03.68"	Картометрический метод	5.00	–
1355	378014.47	1231962.77	052° 14' 47.68"	038° 13' 03.20"	Картометрический метод	5.00	–
1356	378046.84	1231962.41	052° 14' 48.72"	038° 13' 03.18"	Картометрический метод	5.00	–
1357	378055.89	1231958.35	052° 14' 49.02"	038° 13' 02.96"	Картометрический метод	5.00	–
1358	378091.17	1231913.89	052° 14' 50.15"	038° 13' 00.61"	Картометрический метод	5.00	–
1359	378105.94	1231904.09	052° 14' 50.63"	038° 13' 00.09"	Картометрический метод	5.00	–
1360	378117.60	1231883.42	052° 14' 51.00"	038° 12' 59.00"	Картометрический метод	5.00	–
1361	378154.69	1231841.05	052° 14' 52.20"	038° 12' 56.76"	Картометрический метод	5.00	–
1362	378180.36	1231821.30	052° 14' 53.03"	038° 12' 55.72"	Картометрический метод	5.00	–
1363	378211.55	1231802.84	052° 14' 54.03"	038° 12' 54.74"	Картометрический метод	5.00	–
1364	378237.51	1231791.28	052° 14' 54.87"	038° 12' 54.12"	Картометрический метод	5.00	–
1365	378267.49	1231789.78	052° 14' 55.84"	038° 12' 54.04"	Картометрический метод	5.00	–
1366	378314.61	1231805.19	052° 14' 57.37"	038° 12' 54.84"	Картометрический метод	5.00	–
1367	378320.17	1231800.05	052° 14' 57.55"	038° 12' 54.57"	Картометрический метод	5.00	–
1368	378321.76	1231776.00	052° 14' 57.60"	038° 12' 53.30"	Картометрический метод	5.00	–
1369	378336.51	1231733.40	052° 14' 58.07"	038° 12' 51.05"	Картометрический метод	5.00	–
1370	378348.93	1231709.91	052° 14' 58.47"	038° 12' 49.81"	Картометрический метод	5.00	–
1371	378379.88	1231676.25	052° 14' 59.46"	038° 12' 48.03"	Картометрический метод	5.00	–
1372	378404.51	1231650.56	052° 15' 00.26"	038° 12' 46.67"	Картометрический метод	5.00	–
1373	378426.87	1231638.53	052° 15' 00.98"	038° 12' 46.03"	Картометрический метод	5.00	–
1374	378450.89	1231630.37	052° 15' 01.76"	038° 12' 45.60"	Картометрический метод	5.00	–
1375	378474.52	1231626.52	052° 15' 02.52"	038° 12' 45.39"	Картометрический метод	5.00	–
1376	378504.33	1231629.87	052° 15' 03.48"	038° 12' 45.56"	Картометрический метод	5.00	–
1377	378538.48	1231642.23	052° 15' 04.59"	038° 12' 46.21"	Картометрический метод	5.00	–

1378	378560.93	1231640.34	052° 15' 05.32"	038° 12' 46.10"	Картометрический метод	5.00	–
1379	378592.54	1231634.02	052° 15' 06.34"	038° 12' 45.76"	Картометрический метод	5.00	–
1380	378605.38	1231619.29	052° 15' 06.75"	038° 12' 44.98"	Картометрический метод	5.00	–
1381	378614.41	1231597.07	052° 15' 07.04"	038° 12' 43.81"	Картометрический метод	5.00	–
1382	378616.61	1231554.84	052° 15' 07.11"	038° 12' 41.58"	Картометрический метод	5.00	–
1383	378626.76	1231520.63	052° 15' 07.43"	038° 12' 39.78"	Картометрический метод	5.00	–
1384	378628.89	1231504.48	052° 15' 07.50"	038° 12' 38.93"	Картометрический метод	5.00	–
1385	378641.00	1231477.79	052° 15' 07.89"	038° 12' 37.52"	Картометрический метод	5.00	–
1386	378665.91	1231457.59	052° 15' 08.69"	038° 12' 36.45"	Картометрический метод	5.00	–
1387	378696.89	1231446.14	052° 15' 09.69"	038° 12' 35.84"	Картометрический метод	5.00	–
1388	378729.21	1231448.83	052° 15' 10.74"	038° 12' 35.97"	Картометрический метод	5.00	–
1389	378772.97	1231462.10	052° 15' 12.16"	038° 12' 36.66"	Картометрический метод	5.00	–
1390	378792.28	1231479.60	052° 15' 12.78"	038° 12' 37.58"	Картометрический метод	5.00	–
1391	378800.23	1231495.47	052° 15' 13.04"	038° 12' 38.42"	Картометрический метод	5.00	–
1392	378803.58	1231516.08	052° 15' 13.15"	038° 12' 39.50"	Картометрический метод	5.00	–
1393	378812.05	1231522.92	052° 15' 13.43"	038° 12' 39.86"	Картометрический метод	5.00	–
1394	378830.80	1231499.71	052° 15' 14.03"	038° 12' 38.64"	Картометрический метод	5.00	–
1395	378832.34	1231473.21	052° 15' 14.08"	038° 12' 37.24"	Картометрический метод	5.00	–
1396	378839.20	1231452.30	052° 15' 14.30"	038° 12' 36.13"	Картометрический метод	5.00	–
1397	378849.64	1231438.63	052° 15' 14.63"	038° 12' 35.41"	Картометрический метод	5.00	–
1398	378869.12	1231426.63	052° 15' 15.26"	038° 12' 34.78"	Картометрический метод	5.00	–
1399	378890.27	1231399.85	052° 15' 15.94"	038° 12' 33.36"	Картометрический метод	5.00	–
1400	378904.48	1231390.46	052° 15' 16.40"	038° 12' 32.86"	Картометрический метод	5.00	–
1401	378930.66	1231383.96	052° 15' 17.25"	038° 12' 32.51"	Картометрический метод	5.00	–
1402	378955.07	1231387.25	052° 15' 18.04"	038° 12' 32.68"	Картометрический метод	5.00	–
1403	379002.19	1231411.08	052° 15' 19.57"	038° 12' 33.93"	Картометрический метод	5.00	–
1404	379025.61	1231414.37	052° 15' 20.32"	038° 12' 34.10"	Картометрический метод	5.00	–
1405	379051.89	1231420.60	052° 15' 21.17"	038° 12' 34.42"	Картометрический метод	5.00	–
1406	379104.42	1231442.41	052° 15' 22.88"	038° 12' 35.56"	Картометрический метод	5.00	–
1407	379110.23	1231434.15	052° 15' 23.06"	038° 12' 35.12"	Картометрический метод	5.00	–
1408	379108.04	1231418.23	052° 15' 22.99"	038° 12' 34.28"	Картометрический метод	5.00	–
1409	379107.18	1231397.19	052° 15' 22.96"	038° 12' 33.18"	Картометрический метод	5.00	–
1410	379111.55	1231380.04	052° 15' 23.10"	038° 12' 32.27"	Картометрический метод	5.00	–
1411	379125.62	1231359.37	052° 15' 23.55"	038° 12' 31.18"	Картометрический метод	5.00	–
1412	379150.56	1231342.30	052° 15' 24.36"	038° 12' 30.27"	Картометрический метод	5.00	–
1413	379166.24	1231335.86	052° 15' 24.86"	038° 12' 29.93"	Картометрический метод	5.00	–
1414	379190.56	1231334.40	052° 15' 25.65"	038° 12' 29.85"	Картометрический метод	5.00	–
1415	379210.66	1231340.16	052° 15' 26.30"	038° 12' 30.15"	Картометрический метод	5.00	–

1416	379227.47	1231351.24	052° 15' 26.85"	038° 12' 30.73"	Картометрический метод	5.00	–
1417	379250.10	1231358.91	052° 15' 27.58"	038° 12' 31.13"	Картометрический метод	5.00	–
1418	379282.25	1231372.02	052° 15' 28.62"	038° 12' 31.81"	Картометрический метод	5.00	–
1419	379293.80	1231382.32	052° 15' 29.00"	038° 12' 32.35"	Картометрический метод	5.00	–
1420	379303.17	1231380.45	052° 15' 29.30"	038° 12' 32.25"	Картометрический метод	5.00	–
1421	379315.04	1231361.09	052° 15' 29.68"	038° 12' 31.23"	Картометрический метод	5.00	–
1422	379316.91	1231347.98	052° 15' 29.74"	038° 12' 30.54"	Картометрический метод	5.00	–
1423	379315.98	1231327.44	052° 15' 29.71"	038° 12' 29.46"	Картометрический метод	5.00	–
1424	379320.02	1231309.90	052° 15' 29.84"	038° 12' 28.53"	Картометрический метод	5.00	–
1425	379334.61	1231288.46	052° 15' 30.31"	038° 12' 27.40"	Картометрический метод	5.00	–
1426	379348.42	1231278.27	052° 15' 30.75"	038° 12' 26.86"	Картометрический метод	5.00	–
1427	379364.71	1231254.81	052° 15' 31.27"	038° 12' 25.62"	Картометрический метод	5.00	–
1428	379391.60	1231238.20	052° 15' 32.14"	038° 12' 24.74"	Картометрический метод	5.00	–
1429	379417.72	1231232.14	052° 15' 32.99"	038° 12' 24.41"	Картометрический метод	5.00	–
1430	379447.49	1231231.51	052° 15' 33.95"	038° 12' 24.37"	Картометрический метод	5.00	–
1431	379478.10	1231240.41	052° 15' 34.94"	038° 12' 24.84"	Картометрический метод	5.00	–
1432	379489.87	1231246.83	052° 15' 35.32"	038° 12' 25.17"	Картометрический метод	5.00	–
1433	379497.82	1231238.91	052° 15' 35.58"	038° 12' 24.75"	Картометрический метод	5.00	–
1434	379499.24	1231225.91	052° 15' 35.62"	038° 12' 24.07"	Картометрический метод	5.00	–
1435	379484.70	1231200.26	052° 15' 35.15"	038° 12' 22.72"	Картометрический метод	5.00	–
1436	379478.83	1231171.76	052° 15' 34.96"	038° 12' 21.22"	Картометрический метод	5.00	–
1437	379482.45	1231150.85	052° 15' 35.07"	038° 12' 20.11"	Картометрический метод	5.00	–
1438	379489.93	1231134.85	052° 15' 35.31"	038° 12' 19.27"	Картометрический метод	5.00	–
1439	379502.50	1231122.46	052° 15' 35.72"	038° 12' 18.61"	Картометрический метод	5.00	–
1440	379529.94	1231106.82	052° 15' 36.60"	038° 12' 17.78"	Картометрический метод	5.00	–
1441	379560.49	1231086.11	052° 15' 37.59"	038° 12' 16.68"	Картометрический метод	5.00	–
1442	379576.86	1231082.96	052° 15' 38.12"	038° 12' 16.51"	Картометрический метод	5.00	–
1443	379593.36	1231085.36	052° 15' 38.65"	038° 12' 16.64"	Картометрический метод	5.00	–
1444	379627.46	1231086.63	052° 15' 39.75"	038° 12' 16.70"	Картометрический метод	5.00	–
1445	379657.92	1231096.09	052° 15' 40.74"	038° 12' 17.19"	Картометрический метод	5.00	–
1446	379677.93	1231109.49	052° 15' 41.39"	038° 12' 17.89"	Картометрический метод	5.00	–
1447	379698.35	1231138.85	052° 15' 42.05"	038° 12' 19.44"	Картометрический метод	5.00	–
1448	379704.13	1231151.39	052° 15' 42.24"	038° 12' 20.10"	Картометрический метод	5.00	–
1449	379712.54	1231145.40	052° 15' 42.51"	038° 12' 19.78"	Картометрический метод	5.00	–
1450	379721.51	1231131.64	052° 15' 42.80"	038° 12' 19.05"	Картометрический метод	5.00	–
1451	379738.38	1231116.71	052° 15' 43.35"	038° 12' 18.26"	Картометрический метод	5.00	–
1452	379755.29	1231110.35	052° 15' 43.89"	038° 12' 17.92"	Картометрический метод	5.00	–
1453	379778.07	1231110.25	052° 15' 44.63"	038° 12' 17.91"	Картометрический метод	5.00	–

1454	379804.86	1231119.01	052° 15' 45.50"	038° 12' 18.37"	Картометрический метод	5.00	–
1455	379825.16	1231130.84	052° 15' 46.16"	038° 12' 18.99"	Картометрический метод	5.00	–
1456	379840.65	1231132.83	052° 15' 46.66"	038° 12' 19.09"	Картометрический метод	5.00	–
1457	379865.14	1231144.77	052° 15' 47.45"	038° 12' 19.72"	Картометрический метод	5.00	–
1458	379880.51	1231157.04	052° 15' 47.95"	038° 12' 20.36"	Картометрический метод	5.00	–
1459	379899.09	1231151.86	052° 15' 48.55"	038° 12' 20.08"	Картометрический метод	5.00	–
1460	379906.53	1231145.25	052° 15' 48.79"	038° 12' 19.73"	Картометрический метод	5.00	–
1461	379920.00	1231138.26	052° 15' 49.23"	038° 12' 19.36"	Картометрический метод	5.00	–
1462	379936.97	1231120.41	052° 15' 49.77"	038° 12' 18.42"	Картометрический метод	5.00	–
1463	379949.13	1231106.15	052° 15' 50.16"	038° 12' 17.66"	Картометрический метод	5.00	–
1464	379973.69	1231092.73	052° 15' 50.96"	038° 12' 16.95"	Картометрический метод	5.00	–
1465	380001.71	1231089.42	052° 15' 51.86"	038° 12' 16.77"	Картометрический метод	5.00	–
1466	380019.15	1231091.24	052° 15' 52.43"	038° 12' 16.86"	Картометрический метод	5.00	–
1467	380034.05	1231098.53	052° 15' 52.91"	038° 12' 17.24"	Картометрический метод	5.00	–
1468	380042.80	1231097.28	052° 15' 53.19"	038° 12' 17.17"	Картометрический метод	5.00	–
1469	380062.66	1231083.30	052° 15' 53.83"	038° 12' 16.43"	Картометрический метод	5.00	–
1470	380079.22	1231075.68	052° 15' 54.37"	038° 12' 16.03"	Картометрический метод	5.00	–
1471	380102.29	1231074.27	052° 15' 55.12"	038° 12' 15.95"	Картометрический метод	5.00	–
1472	380124.19	1231080.92	052° 15' 55.82"	038° 12' 16.30"	Картометрический метод	5.00	–
1473	380153.48	1231072.68	052° 15' 56.77"	038° 12' 15.85"	Картометрический метод	5.00	–
1474	380179.39	1231071.21	052° 15' 57.61"	038° 12' 15.77"	Картометрический метод	5.00	–
1475	380198.59	1231058.02	052° 15' 58.23"	038° 12' 15.07"	Картометрический метод	5.00	–
1476	380224.59	1231043.52	052° 15' 59.07"	038° 12' 14.30"	Картометрический метод	5.00	–
1477	380242.41	1231028.72	052° 15' 59.64"	038° 12' 13.52"	Картометрический метод	5.00	–
1478	380284.80	1230999.44	052° 16' 01.01"	038° 12' 11.97"	Картометрический метод	5.00	–
1479	380300.37	1230984.88	052° 16' 01.51"	038° 12' 11.20"	Картометрический метод	5.00	–
1480	380315.98	1230976.14	052° 16' 02.02"	038° 12' 10.73"	Картометрический метод	5.00	–
1481	380330.92	1230971.01	052° 16' 02.50"	038° 12' 10.46"	Картометрический метод	5.00	–
1482	380348.42	1230968.67	052° 16' 03.06"	038° 12' 10.33"	Картометрический метод	5.00	–
1483	380365.64	1230972.55	052° 16' 03.62"	038° 12' 10.53"	Картометрический метод	5.00	–
1484	380378.38	1230969.35	052° 16' 04.03"	038° 12' 10.36"	Картометрический метод	5.00	–
1485	380399.84	1230950.55	052° 16' 04.73"	038° 12' 09.36"	Картометрический метод	5.00	–
1486	380445.43	1230939.73	052° 16' 06.20"	038° 12' 08.79"	Картометрический метод	5.00	–
1487	380483.45	1230937.30	052° 16' 07.43"	038° 12' 08.65"	Картометрический метод	5.00	–
1488	380498.18	1230938.75	052° 16' 07.91"	038° 12' 08.72"	Картометрический метод	5.00	–
1489	380526.30	1230951.62	052° 16' 08.82"	038° 12' 09.40"	Картометрический метод	5.00	–
1490	380533.52	1230946.70	052° 16' 09.05"	038° 12' 09.13"	Картометрический метод	5.00	–
1491	380535.82	1230925.57	052° 16' 09.12"	038° 12' 08.02"	Картометрический метод	5.00	–

1492	380541.86	1230909.47	052° 16' 09.32"	038° 12' 07.17"	Картометрический метод	5.00	–
1493	380571.29	1230875.55	052° 16' 10.26"	038° 12' 05.37"	Картометрический метод	5.00	–
1494	380584.37	1230865.29	052° 16' 10.69"	038° 12' 04.83"	Картометрический метод	5.00	–
1495	380612.69	1230853.96	052° 16' 11.60"	038° 12' 04.23"	Картометрический метод	5.00	–
1496	380619.03	1230844.97	052° 16' 11.80"	038° 12' 03.75"	Картометрический метод	5.00	–
1497	380629.15	1230831.23	052° 16' 12.13"	038° 12' 03.03"	Картометрический метод	5.00	–
1498	380633.46	1230816.96	052° 16' 12.27"	038° 12' 02.27"	Картометрический метод	5.00	–
1499	380640.82	1230800.11	052° 16' 12.50"	038° 12' 01.38"	Картометрический метод	5.00	–
1500	380660.80	1230776.85	052° 16' 13.15"	038° 12' 00.15"	Картометрический метод	5.00	–
1501	380673.32	1230755.33	052° 16' 13.55"	038° 11' 59.01"	Картометрический метод	5.00	–
1502	380701.41	1230722.05	052° 16' 14.45"	038° 11' 57.25"	Картометрический метод	5.00	–
1503	380736.84	1230690.78	052° 16' 15.60"	038° 11' 55.60"	Картометрический метод	5.00	–
1504	380740.58	1230681.10	052° 16' 15.72"	038° 11' 55.09"	Картометрический метод	5.00	–
1505	380736.96	1230658.69	052° 16' 15.60"	038° 11' 53.90"	Картометрический метод	5.00	–
1506	380741.18	1230641.84	052° 16' 15.73"	038° 11' 53.01"	Картометрический метод	5.00	–
1507	380751.73	1230622.74	052° 16' 16.07"	038° 11' 52.01"	Картометрический метод	5.00	–
1508	380764.64	1230611.71	052° 16' 16.49"	038° 11' 51.42"	Картометрический метод	5.00	–
1509	380780.50	1230605.63	052° 16' 17.00"	038° 11' 51.10"	Картометрический метод	5.00	–
1510	380797.48	1230605.21	052° 16' 17.55"	038° 11' 51.07"	Картометрический метод	5.00	–
1511	380811.14	1230609.92	052° 16' 17.99"	038° 11' 51.32"	Картометрический метод	5.00	–
1512	380820.51	1230608.04	052° 16' 18.29"	038° 11' 51.22"	Картометрический метод	5.00	–
1513	380833.37	1230594.43	052° 16' 18.71"	038° 11' 50.50"	Картометрический метод	5.00	–
1514	380843.71	1230586.03	052° 16' 19.04"	038° 11' 50.05"	Картометрический метод	5.00	–
1515	380875.35	1230573.48	052° 16' 20.06"	038° 11' 49.38"	Картометрический метод	5.00	–
1516	380888.69	1230570.61	052° 16' 20.49"	038° 11' 49.23"	Картометрический метод	5.00	–
1517	380916.68	1230573.23	052° 16' 21.40"	038° 11' 49.36"	Картометрический метод	5.00	–
1518	380960.39	1230574.44	052° 16' 22.81"	038° 11' 49.41"	Картометрический метод	5.00	–
1519	380982.40	1230582.36	052° 16' 23.53"	038° 11' 49.83"	Картометрический метод	5.00	–
1520	380991.22	1230573.80	052° 16' 23.81"	038° 11' 49.37"	Картометрический метод	5.00	–
1521	381006.13	1230566.10	052° 16' 24.29"	038° 11' 48.96"	Картометрический метод	5.00	–
1522	381022.74	1230563.76	052° 16' 24.83"	038° 11' 48.84"	Картометрический метод	5.00	–
1523	381042.82	1230568.18	052° 16' 25.48"	038° 11' 49.07"	Картометрический метод	5.00	–
1524	381057.76	1230577.22	052° 16' 25.96"	038° 11' 49.54"	Картометрический метод	5.00	–
1525	381068.68	1230590.84	052° 16' 26.32"	038° 11' 50.26"	Картометрический метод	5.00	–
1526	381089.70	1230584.27	052° 16' 27.00"	038° 11' 49.91"	Картометрический метод	5.00	–
1527	381120.21	1230554.36	052° 16' 27.98"	038° 11' 48.32"	Картометрический метод	5.00	–
1528	381140.66	1230511.61	052° 16' 28.64"	038° 11' 46.06"	Картометрический метод	5.00	–
1529	381194.46	1230444.94	052° 16' 30.37"	038° 11' 42.54"	Картометрический метод	5.00	–

1530	381224.74	1230414.62	052° 16' 31.35"	038° 11' 40.93"	Картометрический метод	5.00	–
1531	381250.18	1230402.02	052° 16' 32.17"	038° 11' 40.26"	Картометрический метод	5.00	–
1532	381276.14	1230376.98	052° 16' 33.00"	038° 11' 38.93"	Картометрический метод	5.00	–
1533	381298.90	1230349.70	052° 16' 33.74"	038° 11' 37.49"	Картометрический метод	5.00	–
1534	381305.42	1230324.45	052° 16' 33.94"	038° 11' 36.16"	Картометрический метод	5.00	–
1535	381316.25	1230311.23	052° 16' 34.29"	038° 11' 35.46"	Картометрический метод	5.00	–
1536	381327.66	1230303.77	052° 16' 34.66"	038° 11' 35.06"	Картометрический метод	5.00	–
1537	381351.68	1230298.08	052° 16' 35.44"	038° 11' 34.76"	Картометрический метод	5.00	–
1538	381370.21	1230299.52	052° 16' 36.04"	038° 11' 34.83"	Картометрический метод	5.00	–
1539	381369.06	1230291.78	052° 16' 36.00"	038° 11' 34.42"	Картометрический метод	5.00	–
1540	381360.82	1230271.79	052° 16' 35.73"	038° 11' 33.37"	Картометрический метод	5.00	–
1541	381359.97	1230248.19	052° 16' 35.70"	038° 11' 32.12"	Картометрический метод	5.00	–
1542	381359.47	1230234.06	052° 16' 35.68"	038° 11' 31.38"	Картометрический метод	5.00	–
1543	381366.17	1230205.67	052° 16' 35.89"	038° 11' 29.88"	Картометрический метод	5.00	–
1544	381385.87	1230175.51	052° 16' 36.53"	038° 11' 28.28"	Картометрический метод	5.00	–
1545	381402.86	1230163.58	052° 16' 37.08"	038° 11' 27.65"	Картометрический метод	5.00	–
1546	381412.22	1230151.04	052° 16' 37.38"	038° 11' 26.99"	Картометрический метод	5.00	–
1547	381435.72	1230134.35	052° 16' 38.13"	038° 11' 26.10"	Картометрический метод	5.00	–
1548	381470.42	1230123.41	052° 16' 39.26"	038° 11' 25.52"	Картометрический метод	5.00	–
1549	381519.23	1230121.63	052° 16' 40.83"	038° 11' 25.41"	Картометрический метод	5.00	–
1550	381537.36	1230127.21	052° 16' 41.42"	038° 11' 25.70"	Картометрический метод	5.00	–
1551	381563.16	1230120.22	052° 16' 42.26"	038° 11' 25.33"	Картометрический метод	5.00	–
1552	381579.99	1230121.77	052° 16' 42.80"	038° 11' 25.41"	Картометрический метод	5.00	–
1553	381598.02	1230130.68	052° 16' 43.39"	038° 11' 25.87"	Картометрический метод	5.00	–
1554	381610.39	1230132.37	052° 16' 43.79"	038° 11' 25.96"	Картометрический метод	5.00	–
1555	381630.36	1230123.82	052° 16' 44.43"	038° 11' 25.51"	Картометрический метод	5.00	–
1556	381653.47	1230121.25	052° 16' 45.18"	038° 11' 25.37"	Картометрический метод	5.00	–
1557	381672.85	1230125.23	052° 16' 45.81"	038° 11' 25.57"	Картометрический метод	5.00	–
1558	381694.52	1230112.81	052° 16' 46.50"	038° 11' 24.91"	Картометрический метод	5.00	–
1559	381734.87	1230104.88	052° 16' 47.81"	038° 11' 24.48"	Картометрический метод	5.00	–
1560	381745.75	1230097.28	052° 16' 48.16"	038° 11' 24.08"	Картометрический метод	5.00	–
1561	381762.10	1230082.46	052° 16' 48.69"	038° 11' 23.30"	Картометрический метод	5.00	–
1562	381780.79	1230071.65	052° 16' 49.29"	038° 11' 22.72"	Картометрический метод	5.00	–
1563	381788.14	1230060.50	052° 16' 49.53"	038° 11' 22.13"	Картометрический метод	5.00	–
1564	381806.78	1230044.51	052° 16' 50.13"	038° 11' 21.28"	Картометрический метод	5.00	–
1565	381816.87	1230017.00	052° 16' 50.45"	038° 11' 19.83"	Картометрический метод	5.00	–
1566	381828.07	1230000.90	052° 16' 50.81"	038° 11' 18.98"	Картометрический метод	5.00	–
1567	381839.28	1229990.64	052° 16' 51.17"	038° 11' 18.44"	Картометрический метод	5.00	–

1568	381843.33	1229965.34	052° 16' 51.30"	038° 11' 17.10"	Картометрический метод	5.00	–
1569	381854.17	1229940.71	052° 16' 51.65"	038° 11' 15.80"	Картометрический метод	5.00	–
1570	381881.98	1229915.82	052° 16' 52.54"	038° 11' 14.48"	Картометрический метод	5.00	–
1571	381925.31	1229905.49	052° 16' 53.94"	038° 11' 13.93"	Картометрический метод	5.00	–
1572	381945.23	1229905.12	052° 16' 54.59"	038° 11' 13.90"	Картометрический метод	5.00	–
1573	381961.95	1229908.86	052° 16' 55.13"	038° 11' 14.10"	Картометрический метод	5.00	–
1574	381984.71	1229921.80	052° 16' 55.87"	038° 11' 14.77"	Картометрический метод	5.00	–
1575	382016.22	1229907.75	052° 16' 56.89"	038° 11' 14.03"	Картометрический метод	5.00	–
1576	382053.00	1229906.97	052° 16' 58.08"	038° 11' 13.98"	Картометрический метод	5.00	–
1577	382072.40	1229903.36	052° 16' 58.70"	038° 11' 13.78"	Картометрический метод	5.00	–
1578	382089.68	1229903.17	052° 16' 59.26"	038° 11' 13.77"	Картометрический метод	5.00	–
1579	382100.88	1229901.83	052° 16' 59.62"	038° 11' 13.70"	Картометрический метод	5.00	–
1580	382116.24	1229902.66	052° 17' 00.12"	038° 11' 13.74"	Картометрический метод	5.00	–
1581	382132.41	1229898.08	052° 17' 00.64"	038° 11' 13.49"	Картометрический метод	5.00	–
1582	382165.42	1229893.76	052° 17' 01.71"	038° 11' 13.26"	Картометрический метод	5.00	–
1583	382195.75	1229898.95	052° 17' 02.69"	038° 11' 13.52"	Картометрический метод	5.00	–
1584	382214.18	1229899.59	052° 17' 03.29"	038° 11' 13.55"	Картометрический метод	5.00	–
1585	382226.38	1229890.21	052° 17' 03.68"	038° 11' 13.06"	Картометрический метод	5.00	–
1586	382279.25	1229869.03	052° 17' 05.39"	038° 11' 11.93"	Картометрический метод	5.00	–
1587	382291.59	1229861.29	052° 17' 05.79"	038° 11' 11.52"	Картометрический метод	5.00	–
1588	382316.21	1229854.11	052° 17' 06.58"	038° 11' 11.13"	Картометрический метод	5.00	–
1589	382340.16	1229852.62	052° 17' 07.36"	038° 11' 11.05"	Картометрический метод	5.00	–
1590	382356.88	1229856.48	052° 17' 07.90"	038° 11' 11.25"	Картометрический метод	5.00	–
1591	382377.38	1229869.30	052° 17' 08.56"	038° 11' 11.92"	Картометрический метод	5.00	–
1592	382389.02	1229884.31	052° 17' 08.94"	038° 11' 12.71"	Картометрический метод	5.00	–
1593	382421.74	1229881.77	052° 17' 10.00"	038° 11' 12.57"	Картометрический метод	5.00	–
1594	382446.52	1229885.35	052° 17' 10.80"	038° 11' 12.75"	Картометрический метод	5.00	–
1595	382460.87	1229890.19	052° 17' 11.27"	038° 11' 13.00"	Картометрический метод	5.00	–
1596	382490.68	1229889.59	052° 17' 12.23"	038° 11' 12.97"	Картометрический метод	5.00	–
1597	382511.42	1229897.21	052° 17' 12.91"	038° 11' 13.36"	Картометрический метод	5.00	–
1598	382525.65	1229908.08	052° 17' 13.37"	038° 11' 13.93"	Картометрический метод	5.00	–
1599	382542.72	1229909.99	052° 17' 13.92"	038° 11' 14.03"	Картометрический метод	5.00	–
1600	382559.66	1229916.26	052° 17' 14.47"	038° 11' 14.36"	Картометрический метод	5.00	–
1601	382579.32	1229914.88	052° 17' 15.10"	038° 11' 14.28"	Картометрический метод	5.00	–
1602	382616.73	1229919.43	052° 17' 16.32"	038° 11' 14.51"	Картометрический метод	5.00	–
1603	382646.79	1229934.06	052° 17' 17.29"	038° 11' 15.28"	Картометрический метод	5.00	–
1604	382657.82	1229937.15	052° 17' 17.65"	038° 11' 15.44"	Картометрический метод	5.00	–
1605	382673.48	1229944.67	052° 17' 18.15"	038° 11' 15.83"	Картометрический метод	5.00	–

1606	382705.40	1229952.37	052° 17' 19.19"	038° 11' 16.23"	Картометрический метод	5.00	–
1607	382718.50	1229958.25	052° 17' 19.61"	038° 11' 16.54"	Картометрический метод	5.00	–
1608	382731.66	1229970.42	052° 17' 20.04"	038° 11' 17.18"	Картометрический метод	5.00	–
1609	382757.29	1229990.63	052° 17' 20.87"	038° 11' 18.24"	Картометрический метод	5.00	–
1610	382796.43	1230002.71	052° 17' 22.14"	038° 11' 18.87"	Картометрический метод	5.00	–
1611	382816.24	1230002.65	052° 17' 22.78"	038° 11' 18.86"	Картометрический метод	5.00	–
1612	382833.52	1230008.41	052° 17' 23.34"	038° 11' 19.16"	Картометрический метод	5.00	–
1613	382855.09	1230025.53	052° 17' 24.04"	038° 11' 20.06"	Картометрический метод	5.00	–
1614	382863.79	1230039.93	052° 17' 24.32"	038° 11' 20.82"	Картометрический метод	5.00	–
1615	382879.66	1230041.66	052° 17' 24.84"	038° 11' 20.90"	Картометрический метод	5.00	–
1616	382901.17	1230051.89	052° 17' 25.53"	038° 11' 21.44"	Картометрический метод	5.00	–
1617	382946.66	1230093.84	052° 17' 27.01"	038° 11' 23.64"	Картометрический метод	5.00	–
1618	382954.46	1230096.96	052° 17' 27.26"	038° 11' 23.81"	Картометрический метод	5.00	–
1619	382968.08	1230094.15	052° 17' 27.71"	038° 11' 23.66"	Картометрический метод	5.00	–
1620	382989.76	1230095.93	052° 17' 28.41"	038° 11' 23.74"	Картометрический метод	5.00	–
1621	383003.50	1230092.72	052° 17' 28.85"	038° 11' 23.57"	Картометрический метод	5.00	–
1622	383039.33	1230096.45	052° 17' 30.01"	038° 11' 23.76"	Картометрический метод	5.00	–
1623	383081.52	1230098.30	052° 17' 31.38"	038° 11' 23.85"	Картометрический метод	5.00	–
1624	383109.41	1230104.12	052° 17' 32.28"	038° 11' 24.15"	Картометрический метод	5.00	–
1625	383128.59	1230112.49	052° 17' 32.90"	038° 11' 24.59"	Картометрический метод	5.00	–
1626	383150.20	1230114.63	052° 17' 33.60"	038° 11' 24.70"	Картометрический метод	5.00	–
1627	383176.07	1230124.41	052° 17' 34.44"	038° 11' 25.21"	Картометрический метод	5.00	–
1628	383196.91	1230116.21	052° 17' 35.11"	038° 11' 24.77"	Картометрический метод	5.00	–
1629	383259.83	1230112.13	052° 17' 37.15"	038° 11' 24.54"	Картометрический метод	5.00	–
1630	383319.68	1230111.39	052° 17' 39.08"	038° 11' 24.49"	Картометрический метод	5.00	–
1631	383412.63	1230116.03	052° 17' 42.09"	038° 11' 24.71"	Картометрический метод	5.00	–
1632	383488.67	1230124.49	052° 17' 44.55"	038° 11' 25.14"	Картометрический метод	5.00	–
1633	383577.10	1230143.85	052° 17' 47.41"	038° 11' 26.15"	Картометрический метод	5.00	–
1634	383615.32	1230147.87	052° 17' 48.65"	038° 11' 26.35"	Картометрический метод	5.00	–
1635	383664.01	1230164.40	052° 17' 50.23"	038° 11' 27.21"	Картометрический метод	5.00	–
1636	383695.10	1230174.96	052° 17' 51.24"	038° 11' 27.76"	Картометрический метод	5.00	–
1637	383710.47	1230183.62	052° 17' 51.74"	038° 11' 28.22"	Картометрический метод	5.00	–
1638	383715.79	1230174.64	052° 17' 51.91"	038° 11' 27.74"	Картометрический метод	5.00	–
1639	383729.75	1230160.34	052° 17' 52.36"	038° 11' 26.98"	Картометрический метод	5.00	–
1640	383740.97	1230154.21	052° 17' 52.72"	038° 11' 26.66"	Картометрический метод	5.00	–
1641	383801.17	1230152.22	052° 17' 54.67"	038° 11' 26.54"	Картометрический метод	5.00	–
1642	383814.91	1230147.54	052° 17' 55.11"	038° 11' 26.29"	Картометрический метод	5.00	–
1643	383839.09	1230130.16	052° 17' 55.89"	038° 11' 25.37"	Картометрический метод	5.00	–

1644	383880.95	1230106.34	052° 17' 57.24"	038° 11' 24.10"	Картометрический метод	5.00	–
1645	383900.72	1230085.36	052° 17' 57.88"	038° 11' 22.99"	Картометрический метод	5.00	–
1646	383938.06	1230054.96	052° 17' 59.08"	038° 11' 21.38"	Картометрический метод	5.00	–
1647	383955.64	1230033.77	052° 17' 59.65"	038° 11' 20.26"	Картометрический метод	5.00	–
1648	383983.26	1230016.93	052° 18' 00.54"	038° 11' 19.36"	Картометрический метод	5.00	–
1649	383995.08	1230004.15	052° 18' 00.92"	038° 11' 18.69"	Картометрический метод	5.00	–
1650	384005.89	1229995.32	052° 18' 01.27"	038° 11' 18.22"	Картометрический метод	5.00	–
1651	384039.79	1229982.38	052° 18' 02.36"	038° 11' 17.53"	Картометрический метод	5.00	–
1652	384076.54	1229959.90	052° 18' 03.55"	038° 11' 16.33"	Картометрический метод	5.00	–
1653	384079.66	1229952.09	052° 18' 03.65"	038° 11' 15.92"	Картометрический метод	5.00	–
1654	384072.31	1229907.02	052° 18' 03.40"	038° 11' 13.54"	Картометрический метод	5.00	–
1655	384072.11	1229893.56	052° 18' 03.40"	038° 11' 12.83"	Картометрический метод	5.00	–
1656	384076.91	1229877.46	052° 18' 03.55"	038° 11' 11.98"	Картометрический метод	5.00	–
1657	384086.77	1229863.85	052° 18' 03.87"	038° 11' 11.26"	Картометрический метод	5.00	–
1658	384100.58	1229854.28	052° 18' 04.31"	038° 11' 10.75"	Картометрический метод	5.00	–
1659	384121.04	1229848.46	052° 18' 04.97"	038° 11' 10.44"	Картометрический метод	5.00	–
1660	384137.81	1229848.48	052° 18' 05.52"	038° 11' 10.44"	Картометрический метод	5.00	–
1661	384153.62	1229854.05	052° 18' 06.03"	038° 11' 10.73"	Картометрический метод	5.00	–
1662	384166.71	1229864.52	052° 18' 06.45"	038° 11' 11.28"	Картометрический метод	5.00	–
1663	384189.87	1229900.89	052° 18' 07.21"	038° 11' 13.19"	Картометрический метод	5.00	–
1664	384197.37	1229909.01	052° 18' 07.45"	038° 11' 13.62"	Картометрический метод	5.00	–
1665	384208.08	1229904.11	052° 18' 07.80"	038° 11' 13.36"	Картометрический метод	5.00	–
1666	384251.27	1229891.84	052° 18' 09.19"	038° 11' 12.70"	Картометрический метод	5.00	–
1667	384320.21	1229886.34	052° 18' 11.42"	038° 11' 12.40"	Картометрический метод	5.00	–
1668	384334.11	1229883.03	052° 18' 11.87"	038° 11' 12.22"	Картометрический метод	5.00	–
1669	384364.57	1229869.85	052° 18' 12.86"	038° 11' 11.52"	Картометрический метод	5.00	–
1670	384415.43	1229853.07	052° 18' 14.50"	038° 11' 10.62"	Картометрический метод	5.00	–
1671	384447.89	1229852.08	052° 18' 15.55"	038° 11' 10.56"	Картометрический метод	5.00	–
1672	384482.56	1229862.96	052° 18' 16.67"	038° 11' 11.13"	Картометрический метод	5.00	–
1673	384531.69	1229865.54	052° 18' 18.26"	038° 11' 11.26"	Картометрический метод	5.00	–
1674	384575.22	1229872.66	052° 18' 19.67"	038° 11' 11.62"	Картометрический метод	5.00	–
1675	384591.75	1229877.01	052° 18' 20.21"	038° 11' 11.85"	Картометрический метод	5.00	–
1676	384616.46	1229873.56	052° 18' 21.01"	038° 11' 11.66"	Картометрический метод	5.00	–
1677	384654.35	1229880.28	052° 18' 22.23"	038° 11' 12.01"	Картометрический метод	5.00	–
1678	384668.03	1229885.33	052° 18' 22.68"	038° 11' 12.27"	Картометрический метод	5.00	–
1679	384709.20	1229919.79	052° 18' 24.01"	038° 11' 14.08"	Картометрический метод	5.00	–
1680	384724.97	1229924.71	052° 18' 24.52"	038° 11' 14.34"	Картометрический метод	5.00	–
1681	384754.88	1229915.49	052° 18' 25.49"	038° 11' 13.84"	Картометрический метод	5.00	–

1682	384829.09	1229882.90	052° 18' 27.89"	038° 11' 12.11"	Картометрический метод	5.00	–
1683	384841.93	1229870.23	052° 18' 28.30"	038° 11' 11.43"	Картометрический метод	5.00	–
1684	384890.25	1229849.79	052° 18' 29.86"	038° 11' 10.35"	Картометрический метод	5.00	–
1685	384930.73	1229826.12	052° 18' 31.17"	038° 11' 09.09"	Картометрический метод	5.00	–
1686	384997.69	1229799.52	052° 18' 33.33"	038° 11' 07.67"	Картометрический метод	5.00	–
1687	385028.95	1229779.66	052° 18' 34.34"	038° 11' 06.61"	Картометрический метод	5.00	–
1688	385036.83	1229771.63	052° 18' 34.59"	038° 11' 06.19"	Картометрический метод	5.00	–
1689	385097.79	1229688.63	052° 18' 36.55"	038° 11' 01.79"	Картометрический метод	5.00	–
1690	385105.89	1229662.38	052° 18' 36.81"	038° 11' 00.41"	Картометрический метод	5.00	–
1691	385120.77	1229634.42	052° 18' 37.29"	038° 10' 58.93"	Картометрический метод	5.00	–
1692	385122.39	1229622.23	052° 18' 37.34"	038° 10' 58.28"	Картометрический метод	5.00	–
1693	385127.76	1229605.29	052° 18' 37.51"	038° 10' 57.39"	Картометрический метод	5.00	–
1694	385140.39	1229588.71	052° 18' 37.92"	038° 10' 56.51"	Картометрический метод	5.00	–
1695	385160.15	1229575.12	052° 18' 38.55"	038° 10' 55.79"	Картометрический метод	5.00	–
1696	385159.99	1229554.71	052° 18' 38.55"	038° 10' 54.71"	Картометрический метод	5.00	–
1697	385166.05	1229538.28	052° 18' 38.74"	038° 10' 53.84"	Картометрический метод	5.00	–
1698	385187.34	1229513.34	052° 18' 39.43"	038° 10' 52.52"	Картометрический метод	5.00	–
1699	385198.97	1229503.93	052° 18' 39.80"	038° 10' 52.02"	Картометрический метод	5.00	–
1700	385235.96	1229490.97	052° 18' 41.00"	038° 10' 51.33"	Картометрический метод	5.00	–
1701	385252.55	1229488.69	052° 18' 41.53"	038° 10' 51.21"	Картометрический метод	5.00	–
1702	385268.95	1229492.01	052° 18' 42.06"	038° 10' 51.38"	Картометрический метод	5.00	–
1703	385283.34	1229500.57	052° 18' 42.53"	038° 10' 51.83"	Картометрический метод	5.00	–
1704	385294.59	1229498.06	052° 18' 42.89"	038° 10' 51.69"	Картометрический метод	5.00	–
1705	385327.36	1229485.11	052° 18' 43.95"	038° 10' 51.00"	Картометрический метод	5.00	–
1706	385367.31	1229450.14	052° 18' 45.24"	038° 10' 49.15"	Картометрический метод	5.00	–
1707	385393.38	1229432.78	052° 18' 46.08"	038° 10' 48.22"	Картометрический метод	5.00	–
1708	385412.00	1229413.03	052° 18' 46.68"	038° 10' 47.18"	Картометрический метод	5.00	–
1709	385442.76	1229393.97	052° 18' 47.67"	038° 10' 46.16"	Картометрический метод	5.00	–
1710	385450.32	1229386.31	052° 18' 47.92"	038° 10' 45.76"	Картометрический метод	5.00	–
1711	385484.78	1229364.88	052° 18' 49.03"	038° 10' 44.62"	Картометрический метод	5.00	–
1712	385503.96	1229359.63	052° 18' 49.65"	038° 10' 44.34"	Картометрический метод	5.00	–
1713	385527.54	1229362.60	052° 18' 50.41"	038° 10' 44.49"	Картометрический метод	5.00	–
1714	385550.00	1229372.92	052° 18' 51.14"	038° 10' 45.03"	Картометрический метод	5.00	–
1715	385559.32	1229381.26	052° 18' 51.44"	038° 10' 45.47"	Картометрический метод	5.00	–
1716	385566.42	1229387.61	052° 18' 51.67"	038° 10' 45.80"	Картометрический метод	5.00	–
1717	385590.62	1229420.78	052° 18' 52.46"	038° 10' 47.55"	Картометрический метод	5.00	–
1718	385599.15	1229410.08	052° 18' 52.74"	038° 10' 46.98"	Картометрический метод	5.00	–
1719	385619.56	1229397.21	052° 18' 53.39"	038° 10' 46.30"	Картометрический метод	5.00	–

1720	385632.65	1229393.33	052° 18' 53.82"	038° 10' 46.09"	Картометрический метод	5.00	–
1721	385650.49	1229388.04	052° 18' 54.39"	038° 10' 45.81"	Картометрический метод	5.00	–
1722	385668.82	1229388.17	052° 18' 54.99"	038° 10' 45.81"	Картометрический метод	5.00	–
1723	385701.26	1229383.02	052° 18' 56.04"	038° 10' 45.53"	Картометрический метод	5.00	–
1724	385742.67	1229366.48	052° 18' 57.37"	038° 10' 44.65"	Картометрический метод	5.00	–
1725	385769.04	1229361.62	052° 18' 58.22"	038° 10' 44.38"	Картометрический метод	5.00	–
1726	385792.24	1229363.36	052° 18' 58.98"	038° 10' 44.47"	Картометрический метод	5.00	–
1727	385816.89	1229349.99	052° 18' 59.77"	038° 10' 43.76"	Картометрический метод	5.00	–
1728	385829.67	1229333.78	052° 19' 00.18"	038° 10' 42.90"	Картометрический метод	5.00	–
1729	385832.42	1229318.92	052° 19' 00.27"	038° 10' 42.12"	Картометрический метод	5.00	–
1730	385840.11	1229303.23	052° 19' 00.52"	038° 10' 41.29"	Картометрический метод	5.00	–
1731	385832.89	1229256.09	052° 19' 00.28"	038° 10' 38.80"	Картометрический метод	5.00	–
1732	385835.17	1229226.40	052° 19' 00.35"	038° 10' 37.23"	Картометрический метод	5.00	–
1733	385829.58	1229186.57	052° 19' 00.16"	038° 10' 35.13"	Картометрический метод	5.00	–
1734	385833.06	1229170.26	052° 19' 00.27"	038° 10' 34.27"	Картометрический метод	5.00	–
1735	385829.31	1229147.68	052° 19' 00.15"	038° 10' 33.08"	Картометрический метод	5.00	–
1736	385829.81	1229128.26	052° 19' 00.16"	038° 10' 32.05"	Картометрический метод	5.00	–
1737	385829.18	1229108.08	052° 19' 00.14"	038° 10' 30.99"	Картометрический метод	5.00	–
1738	385843.27	1229051.53	052° 19' 00.58"	038° 10' 28.00"	Картометрический метод	5.00	–
1739	385856.76	1229022.65	052° 19' 01.02"	038° 10' 26.47"	Картометрический метод	5.00	–
1740	385858.01	1229009.84	052° 19' 01.06"	038° 10' 25.79"	Картометрический метод	5.00	–
1741	385850.41	1228983.05	052° 19' 00.81"	038° 10' 24.38"	Картометрический метод	5.00	–
1742	385852.47	1228955.40	052° 19' 00.87"	038° 10' 22.92"	Картометрический метод	5.00	–
1743	385863.09	1228927.59	052° 19' 01.21"	038° 10' 21.45"	Картометрический метод	5.00	–
1744	385881.13	1228897.40	052° 19' 01.79"	038° 10' 19.85"	Картометрический метод	5.00	–
1745	385895.76	1228885.61	052° 19' 02.26"	038° 10' 19.23"	Картометрический метод	5.00	–
1746	385900.68	1228876.32	052° 19' 02.42"	038° 10' 18.74"	Картометрический метод	5.00	–
1747	385914.15	1228862.48	052° 19' 02.85"	038° 10' 18.00"	Картометрический метод	5.00	–
1748	385924.43	1228836.78	052° 19' 03.18"	038° 10' 16.64"	Картометрический метод	5.00	–
1749	385940.41	1228802.96	052° 19' 03.69"	038° 10' 14.85"	Картометрический метод	5.00	–
1750	385955.68	1228779.01	052° 19' 04.18"	038° 10' 13.59"	Картометрический метод	5.00	–
1751	385970.58	1228761.23	052° 19' 04.66"	038° 10' 12.64"	Картометрический метод	5.00	–
1752	385990.18	1228743.94	052° 19' 05.29"	038° 10' 11.73"	Картометрический метод	5.00	–
1753	385998.68	1228730.22	052° 19' 05.57"	038° 10' 11.00"	Картометрический метод	5.00	–
1754	386042.59	1228684.91	052° 19' 06.98"	038° 10' 08.60"	Картометрический метод	5.00	–
1755	386067.61	1228669.56	052° 19' 07.79"	038° 10' 07.78"	Картометрический метод	5.00	–
1756	386101.40	1228663.52	052° 19' 08.88"	038° 10' 07.46"	Картометрический метод	5.00	–
1757	386129.20	1228665.91	052° 19' 09.78"	038° 10' 07.57"	Картометрический метод	5.00	–

1758	386162.46	1228679.25	052° 19' 10.86"	038° 10' 08.27"	Картометрический метод	5.00	–
1759	386179.27	1228692.64	052° 19' 11.40"	038° 10' 08.97"	Картометрический метод	5.00	–
1760	386195.82	1228706.06	052° 19' 11.94"	038° 10' 09.68"	Картометрический метод	5.00	–
1761	386206.01	1228698.41	052° 19' 12.27"	038° 10' 09.27"	Картометрический метод	5.00	–
1762	386222.00	1228692.84	052° 19' 12.79"	038° 10' 08.98"	Картометрический метод	5.00	–
1763	386244.41	1228693.18	052° 19' 13.51"	038° 10' 08.99"	Картометрический метод	5.00	–
1764	386260.95	1228699.38	052° 19' 14.05"	038° 10' 09.31"	Картометрический метод	5.00	–
1765	386296.35	1228730.42	052° 19' 15.20"	038° 10' 10.94"	Картометрический метод	5.00	–
1766	386305.57	1228731.83	052° 19' 15.50"	038° 10' 11.02"	Картометрический метод	5.00	–
1767	386326.01	1228736.35	052° 19' 16.16"	038° 10' 11.25"	Картометрический метод	5.00	–
1768	386334.44	1228732.60	052° 19' 16.43"	038° 10' 11.05"	Картометрический метод	5.00	–
1769	386355.46	1228700.76	052° 19' 17.11"	038° 10' 09.36"	Картометрический метод	5.00	–
1770	386379.81	1228676.56	052° 19' 17.89"	038° 10' 08.08"	Картометрический метод	5.00	–
1771	386383.50	1228667.11	052° 19' 18.01"	038° 10' 07.58"	Картометрический метод	5.00	–
1772	386393.01	1228645.17	052° 19' 18.31"	038° 10' 06.42"	Картометрический метод	5.00	–
1773	386404.31	1228632.85	052° 19' 18.68"	038° 10' 05.77"	Картометрический метод	5.00	–
1774	386420.05	1228603.77	052° 19' 19.18"	038° 10' 04.23"	Картометрический метод	5.00	–
1775	386432.02	1228590.30	052° 19' 19.57"	038° 10' 03.51"	Картометрический метод	5.00	–
1776	386449.22	1228581.33	052° 19' 20.12"	038° 10' 03.04"	Картометрический метод	5.00	–
1777	386467.28	1228577.89	052° 19' 20.71"	038° 10' 02.85"	Картометрический метод	5.00	–
1778	386483.06	1228573.10	052° 19' 21.22"	038° 10' 02.59"	Картометрический метод	5.00	–
1779	386496.15	1228564.81	052° 19' 21.64"	038° 10' 02.15"	Картометрический метод	5.00	–
1780	386516.45	1228558.91	052° 19' 22.29"	038° 10' 01.84"	Картометрический метод	5.00	–
1781	386538.83	1228557.53	052° 19' 23.02"	038° 10' 01.76"	Картометрический метод	5.00	–
1782	386563.76	1228553.46	052° 19' 23.82"	038° 10' 01.54"	Картометрический метод	5.00	–
1783	386634.20	1228514.45	052° 19' 26.10"	038° 09' 59.46"	Картометрический метод	5.00	–
1784	386656.66	1228489.30	052° 19' 26.82"	038° 09' 58.13"	Картометрический метод	5.00	–
1785	386702.92	1228403.32	052° 19' 28.30"	038° 09' 53.58"	Картометрический метод	5.00	–
1786	386722.86	1228379.62	052° 19' 28.95"	038° 09' 52.32"	Картометрический метод	5.00	–
1787	386747.62	1228365.31	052° 19' 29.75"	038° 09' 51.56"	Картометрический метод	5.00	–
1788	386768.13	1228361.70	052° 19' 30.41"	038° 09' 51.37"	Картометрический метод	5.00	–
1789	386782.98	1228362.14	052° 19' 30.89"	038° 09' 51.39"	Картометрический метод	5.00	–
1790	386796.51	1228367.01	052° 19' 31.33"	038° 09' 51.64"	Картометрический метод	5.00	–
1791	386809.00	1228364.82	052° 19' 31.73"	038° 09' 51.52"	Картометрический метод	5.00	–
1792	386837.70	1228357.04	052° 19' 32.66"	038° 09' 51.10"	Картометрический метод	5.00	–
1793	386855.21	1228359.51	052° 19' 33.23"	038° 09' 51.23"	Картометрический метод	5.00	–
1794	386860.83	1228352.96	052° 19' 33.41"	038° 09' 50.88"	Картометрический метод	5.00	–
1795	386865.97	1228330.95	052° 19' 33.57"	038° 09' 49.72"	Картометрический метод	5.00	–

1796	386876.12	1228238.37	052° 19' 33.88"	038° 09' 44.83"	Картометрический метод	5.00	–
1797	386877.06	1228227.14	052° 19' 33.91"	038° 09' 44.24"	Картометрический метод	5.00	–
1798	386869.80	1228215.39	052° 19' 33.68"	038° 09' 43.62"	Картометрический метод	5.00	–
1799	386861.80	1228185.65	052° 19' 33.41"	038° 09' 42.05"	Картометрический метод	5.00	–
1800	386860.48	1228163.12	052° 19' 33.37"	038° 09' 40.86"	Картометрический метод	5.00	–
1801	386855.22	1228120.64	052° 19' 33.19"	038° 09' 38.62"	Картометрический метод	5.00	–
1802	386851.29	1228102.25	052° 19' 33.06"	038° 09' 37.65"	Картометрический метод	5.00	–
1803	386853.20	1228080.62	052° 19' 33.12"	038° 09' 36.50"	Картометрический метод	5.00	–
1804	386864.71	1228057.75	052° 19' 33.49"	038° 09' 35.29"	Картометрический метод	5.00	–
1805	386867.70	1228049.40	052° 19' 33.58"	038° 09' 34.85"	Картометрический метод	5.00	–
1806	386878.99	1228030.00	052° 19' 33.95"	038° 09' 33.83"	Картометрический метод	5.00	–
1807	386898.59	1228014.38	052° 19' 34.58"	038° 09' 33.00"	Картометрический метод	5.00	–
1808	386902.68	1228003.28	052° 19' 34.71"	038° 09' 32.41"	Картометрический метод	5.00	–
1809	386897.35	1227970.81	052° 19' 34.53"	038° 09' 30.70"	Картометрический метод	5.00	–
1810	386892.98	1227944.59	052° 19' 34.39"	038° 09' 29.31"	Картометрический метод	5.00	–
1811	386890.17	1227919.92	052° 19' 34.29"	038° 09' 28.01"	Картометрический метод	5.00	–
1812	386882.99	1227901.50	052° 19' 34.06"	038° 09' 27.04"	Картометрический метод	5.00	–
1813	386875.11	1227878.02	052° 19' 33.80"	038° 09' 25.80"	Картометрический метод	5.00	–
1814	386872.73	1227836.35	052° 19' 33.72"	038° 09' 23.60"	Картометрический метод	5.00	–
1815	386874.51	1227820.70	052° 19' 33.77"	038° 09' 22.78"	Картометрический метод	5.00	–
1816	386835.23	1227774.79	052° 19' 32.49"	038° 09' 20.36"	Картометрический метод	5.00	–
1817	386818.94	1227757.05	052° 19' 31.96"	038° 09' 19.43"	Картометрический метод	5.00	–
1818	386811.08	1227741.08	052° 19' 31.71"	038° 09' 18.59"	Картометрический метод	5.00	–
1819	386800.26	1227732.28	052° 19' 31.36"	038° 09' 18.12"	Картометрический метод	5.00	–
1820	386779.91	1227708.93	052° 19' 30.69"	038° 09' 16.90"	Картометрический метод	5.00	–
1821	386771.14	1227694.76	052° 19' 30.41"	038° 09' 16.15"	Картометрический метод	5.00	–
1822	386767.26	1227677.32	052° 19' 30.28"	038° 09' 15.23"	Картометрический метод	5.00	–
1823	386768.47	1227658.99	052° 19' 30.32"	038° 09' 14.26"	Картометрический метод	5.00	–
1824	386773.09	1227648.61	052° 19' 30.47"	038° 09' 13.71"	Картометрический метод	5.00	–
1825	386774.97	1227638.00	052° 19' 30.52"	038° 09' 13.15"	Картометрический метод	5.00	–
1826	386763.31	1227592.36	052° 19' 30.14"	038° 09' 10.75"	Картометрический метод	5.00	–
1827	386760.97	1227566.42	052° 19' 30.06"	038° 09' 09.38"	Картометрический метод	5.00	–
1828	386761.97	1227552.46	052° 19' 30.09"	038° 09' 08.64"	Картометрический метод	5.00	–
1829	386773.00	1227526.40	052° 19' 30.44"	038° 09' 07.26"	Картометрический метод	5.00	–
1830	386808.01	1227488.46	052° 19' 31.57"	038° 09' 05.25"	Картометрический метод	5.00	–
1831	386836.56	1227464.07	052° 19' 32.49"	038° 09' 03.95"	Картометрический метод	5.00	–
1832	386883.00	1227434.98	052° 19' 33.99"	038° 09' 02.41"	Картометрический метод	5.00	–
1833	386916.90	1227425.04	052° 19' 35.08"	038° 09' 01.87"	Картометрический метод	5.00	–

1834	386933.91	1227423.23	052° 19' 35.63"	038° 09' 01.77"	Картометрический метод	5.00	–
1835	386949.49	1227426.32	052° 19' 36.14"	038° 09' 01.93"	Картометрический метод	5.00	–
1836	386969.47	1227428.50	052° 19' 36.79"	038° 09' 02.04"	Картометрический метод	5.00	–
1837	387003.37	1227430.66	052° 19' 37.88"	038° 09' 02.15"	Картометрический метод	5.00	–
1838	387023.69	1227434.87	052° 19' 38.54"	038° 09' 02.37"	Картометрический метод	5.00	–
1839	387039.76	1227443.71	052° 19' 39.06"	038° 09' 02.83"	Картометрический метод	5.00	–
1840	387052.40	1227455.56	052° 19' 39.47"	038° 09' 03.45"	Картометрический метод	5.00	–
1841	387059.96	1227470.23	052° 19' 39.72"	038° 09' 04.22"	Картометрический метод	5.00	–
1842	387072.42	1227473.44	052° 19' 40.12"	038° 09' 04.39"	Картометрический метод	5.00	–
1843	387086.55	1227470.96	052° 19' 40.58"	038° 09' 04.26"	Картометрический метод	5.00	–
1844	387104.83	1227466.96	052° 19' 41.17"	038° 09' 04.04"	Картометрический метод	5.00	–
1845	387135.28	1227438.52	052° 19' 42.15"	038° 09' 02.53"	Картометрический метод	5.00	–
1846	387152.15	1227424.05	052° 19' 42.70"	038° 09' 01.76"	Картометрический метод	5.00	–
1847	387170.20	1227414.53	052° 19' 43.28"	038° 09' 01.26"	Картометрический метод	5.00	–
1848	387192.59	1227391.50	052° 19' 44.00"	038° 09' 00.03"	Картометрический метод	5.00	–
1849	387228.30	1227349.51	052° 19' 45.15"	038° 08' 57.81"	Картометрический метод	5.00	–
1850	387228.61	1227339.52	052° 19' 45.16"	038° 08' 57.28"	Картометрический метод	5.00	–
1851	387231.31	1227325.85	052° 19' 45.24"	038° 08' 56.56"	Картометрический метод	5.00	–
1852	387243.81	1227304.15	052° 19' 45.64"	038° 08' 55.41"	Картометрический метод	5.00	–
1853	387262.16	1227289.24	052° 19' 46.23"	038° 08' 54.62"	Картометрический метод	5.00	–
1854	387270.23	1227277.62	052° 19' 46.49"	038° 08' 54.00"	Картометрический метод	5.00	–
1855	387289.75	1227258.43	052° 19' 47.12"	038° 08' 52.98"	Картометрический метод	5.00	–
1856	387312.68	1227246.36	052° 19' 47.86"	038° 08' 52.34"	Картометрический метод	5.00	–
1857	387339.44	1227241.86	052° 19' 48.73"	038° 08' 52.10"	Картометрический метод	5.00	–
1858	387347.61	1227232.23	052° 19' 48.99"	038° 08' 51.59"	Картометрический метод	5.00	–
1859	387343.66	1227214.32	052° 19' 48.86"	038° 08' 50.64"	Картометрический метод	5.00	–
1860	387347.98	1227183.99	052° 19' 49.00"	038° 08' 49.04"	Картометрический метод	5.00	–
1861	387353.40	1227164.94	052° 19' 49.17"	038° 08' 48.03"	Картометрический метод	5.00	–
1862	387363.96	1227143.84	052° 19' 49.51"	038° 08' 46.92"	Картометрический метод	5.00	–
1863	387405.40	1227089.30	052° 19' 50.84"	038° 08' 44.02"	Картометрический метод	5.00	–
1864	387419.04	1227067.99	052° 19' 51.28"	038° 08' 42.90"	Картометрический метод	5.00	–
1865	387439.46	1227043.58	052° 19' 51.93"	038° 08' 41.60"	Картометрический метод	5.00	–
1866	387454.53	1227035.24	052° 19' 52.42"	038° 08' 41.16"	Картометрический метод	5.00	–
1867	387465.52	1227022.43	052° 19' 52.77"	038° 08' 40.48"	Картометрический метод	5.00	–
1868	387479.00	1227005.66	052° 19' 53.21"	038° 08' 39.59"	Картометрический метод	5.00	–
1869	387499.20	1226989.64	052° 19' 53.86"	038° 08' 38.74"	Картометрический метод	5.00	–
1870	387501.64	1226966.66	052° 19' 53.93"	038° 08' 37.52"	Картометрический метод	5.00	–
1871	387520.41	1226909.56	052° 19' 54.53"	038° 08' 34.50"	Картометрический метод	5.00	–

1872	387535.67	1226886.41	052° 19' 55.02"	038° 08' 33.28"	Картометрический метод	5.00	–
1873	387553.93	1226872.77	052° 19' 55.61"	038° 08' 32.55"	Картометрический метод	5.00	–
1874	387567.67	1226869.34	052° 19' 56.05"	038° 08' 32.37"	Картометрический метод	5.00	–
1875	387570.17	1226861.53	052° 19' 56.13"	038° 08' 31.96"	Картометрический метод	5.00	–
1876	387566.67	1226835.80	052° 19' 56.02"	038° 08' 30.60"	Картометрический метод	5.00	–
1877	387566.53	1226807.53	052° 19' 56.01"	038° 08' 29.10"	Картометрический метод	5.00	–
1878	387563.83	1226791.81	052° 19' 55.92"	038° 08' 28.28"	Картометрический метод	5.00	–
1879	387565.42	1226775.04	052° 19' 55.97"	038° 08' 27.39"	Картометрический метод	5.00	–
1880	387565.58	1226761.27	052° 19' 55.97"	038° 08' 26.66"	Картометрический метод	5.00	–
1881	387570.45	1226740.87	052° 19' 56.13"	038° 08' 25.58"	Картометрический метод	5.00	–
1882	387577.20	1226726.70	052° 19' 56.34"	038° 08' 24.83"	Картометрический метод	5.00	–
1883	387594.01	1226707.76	052° 19' 56.88"	038° 08' 23.83"	Картометрический метод	5.00	–
1884	387612.63	1226698.36	052° 19' 57.48"	038° 08' 23.33"	Картометрический метод	5.00	–
1885	387623.77	1226689.35	052° 19' 57.84"	038° 08' 22.85"	Картометрический метод	5.00	–
1886	387655.35	1226671.49	052° 19' 58.86"	038° 08' 21.90"	Картометрический метод	5.00	–
1887	387672.31	1226657.33	052° 19' 59.41"	038° 08' 21.15"	Картометрический метод	5.00	–
1888	387687.55	1226633.56	052° 19' 59.90"	038° 08' 19.89"	Картометрический метод	5.00	–
1889	387690.60	1226617.37	052° 19' 59.99"	038° 08' 19.03"	Картометрический метод	5.00	–
1890	387705.61	1226580.41	052° 20' 00.47"	038° 08' 17.08"	Картометрический метод	5.00	–
1891	387717.70	1226559.86	052° 20' 00.86"	038° 08' 15.99"	Картометрический метод	5.00	–
1892	387738.14	1226538.14	052° 20' 01.52"	038° 08' 14.84"	Картометрический метод	5.00	–
1893	387765.11	1226522.39	052° 20' 02.39"	038° 08' 14.00"	Картометрический метод	5.00	–
1894	387810.80	1226508.94	052° 20' 03.87"	038° 08' 13.27"	Картометрический метод	5.00	–
1895	387837.12	1226507.00	052° 20' 04.72"	038° 08' 13.17"	Картометрический метод	5.00	–
1896	387860.14	1226510.10	052° 20' 05.46"	038° 08' 13.32"	Картометрический метод	5.00	–
1897	387880.25	1226516.35	052° 20' 06.11"	038° 08' 13.65"	Картометрический метод	5.00	–
1898	387886.14	1226513.13	052° 20' 06.30"	038° 08' 13.48"	Картометрический метод	5.00	–
1899	387925.60	1226503.00	052° 20' 07.58"	038° 08' 12.93"	Картометрический метод	5.00	–
1900	387944.19	1226501.55	052° 20' 08.18"	038° 08' 12.85"	Картометрический метод	5.00	–
1901	387956.99	1226503.43	052° 20' 08.59"	038° 08' 12.95"	Картометрический метод	5.00	–
1902	387968.23	1226495.00	052° 20' 08.96"	038° 08' 12.50"	Картометрический метод	5.00	–
1903	387988.68	1226468.50	052° 20' 09.61"	038° 08' 11.09"	Картометрический метод	5.00	–
1904	388016.89	1226445.25	052° 20' 10.52"	038° 08' 09.86"	Картометрический метод	5.00	–
1905	388026.64	1226433.43	052° 20' 10.84"	038° 08' 09.23"	Картометрический метод	5.00	–
1906	388030.05	1226422.25	052° 20' 10.94"	038° 08' 08.64"	Картометрический метод	5.00	–
1907	388035.99	1226411.02	052° 20' 11.14"	038° 08' 08.05"	Картометрический метод	5.00	–
1908	388045.80	1226382.40	052° 20' 11.45"	038° 08' 06.53"	Картометрический метод	5.00	–
1909	388065.67	1226332.02	052° 20' 12.08"	038° 08' 03.87"	Картометрический метод	5.00	–

1910	388081.15	1226316.06	052° 20' 12.58"	038° 08' 03.02"	Картометрический метод	5.00	–
1911	388084.22	1226272.42	052° 20' 12.67"	038° 08' 00.71"	Картометрический метод	5.00	–
1912	388091.56	1226245.85	052° 20' 12.91"	038° 07' 59.31"	Картометрический метод	5.00	–
1913	388100.68	1226228.64	052° 20' 13.20"	038° 07' 58.40"	Картометрический метод	5.00	–
1914	388103.11	1226219.00	052° 20' 13.28"	038° 07' 57.89"	Картометрический метод	5.00	–
1915	388103.11	1226210.26	052° 20' 13.28"	038° 07' 57.43"	Картометрический метод	5.00	–
1916	388095.78	1226203.64	052° 20' 13.04"	038° 07' 57.08"	Картометрический метод	5.00	–
1917	388083.47	1226183.24	052° 20' 12.64"	038° 07' 56.00"	Картометрический метод	5.00	–
1918	388076.04	1226149.19	052° 20' 12.39"	038° 07' 54.21"	Картометрический метод	5.00	–
1919	388077.07	1226131.00	052° 20' 12.42"	038° 07' 53.25"	Картометрический метод	5.00	–
1920	388074.20	1226112.36	052° 20' 12.32"	038° 07' 52.26"	Картометрический метод	5.00	–
1921	388088.80	1226019.53	052° 20' 12.78"	038° 07' 47.36"	Картометрический метод	5.00	–
1922	388111.06	1225961.52	052° 20' 13.49"	038° 07' 44.29"	Картометрический метод	5.00	–
1923	388144.15	1225913.51	052° 20' 14.56"	038° 07' 41.74"	Картометрический метод	5.00	–
1924	388157.67	1225896.79	052° 20' 14.99"	038° 07' 40.86"	Картометрический метод	5.00	–
1925	388188.56	1225871.44	052° 20' 15.99"	038° 07' 39.51"	Картометрический метод	5.00	–
1926	388209.16	1225851.55	052° 20' 16.65"	038° 07' 38.45"	Картометрический метод	5.00	–
1927	388221.70	1225837.74	052° 20' 17.05"	038° 07' 37.72"	Картометрический метод	5.00	–
1928	388235.63	1225830.32	052° 20' 17.50"	038° 07' 37.33"	Картометрический метод	5.00	–
1929	388255.44	1225819.76	052° 20' 18.14"	038° 07' 36.76"	Картометрический метод	5.00	–
1930	388268.27	1225817.81	052° 20' 18.56"	038° 07' 36.66"	Картометрический метод	5.00	–
1931	388275.13	1225812.20	052° 20' 18.78"	038° 07' 36.36"	Картометрический метод	5.00	–
1932	388289.04	1225790.68	052° 20' 19.22"	038° 07' 35.22"	Картометрический метод	5.00	–
1933	388305.90	1225776.26	052° 20' 19.77"	038° 07' 34.45"	Картометрический метод	5.00	–
1934	388325.31	1225766.76	052° 20' 20.39"	038° 07' 33.94"	Картометрический метод	5.00	–
1935	388346.81	1225762.73	052° 20' 21.09"	038° 07' 33.73"	Картометрический метод	5.00	–
1936	388383.26	1225758.97	052° 20' 22.27"	038° 07' 33.52"	Картометрический метод	5.00	–
1937	388414.69	1225762.55	052° 20' 23.28"	038° 07' 33.70"	Картометрический метод	5.00	–
1938	388424.37	1225759.74	052° 20' 23.60"	038° 07' 33.55"	Картометрический метод	5.00	–
1939	388446.58	1225749.25	052° 20' 24.31"	038° 07' 32.99"	Картометрический метод	5.00	–
1940	388494.36	1225736.18	052° 20' 25.86"	038° 07' 32.29"	Картометрический метод	5.00	–
1941	388514.54	1225735.79	052° 20' 26.51"	038° 07' 32.26"	Картометрический метод	5.00	–
1942	388602.94	1225754.49	052° 20' 29.37"	038° 07' 33.22"	Картометрический метод	5.00	–
1943	388637.32	1225772.15	052° 20' 30.49"	038° 07' 34.15"	Картометрический метод	5.00	–
1944	388700.04	1225824.15	052° 20' 32.53"	038° 07' 36.88"	Картометрический метод	5.00	–
1945	388720.06	1225851.01	052° 20' 33.18"	038° 07' 38.29"	Картометрический метод	5.00	–
1946	388725.77	1225871.04	052° 20' 33.37"	038° 07' 39.35"	Картометрический метод	5.00	–
1947	388752.33	1225886.42	052° 20' 34.23"	038° 07' 40.15"	Картометрический метод	5.00	–

1948	388761.72	1225887.86	052° 20' 34.53"	038° 07' 40.23"	Картометрический метод	5.00	–
1949	388804.43	1225905.72	052° 20' 35.92"	038° 07' 41.16"	Картометрический метод	5.00	–
1950	388834.22	1225926.98	052° 20' 36.88"	038° 07' 42.27"	Картометрический метод	5.00	–
1951	388842.90	1225935.57	052° 20' 37.17"	038° 07' 42.73"	Картометрический метод	5.00	–
1952	388859.51	1225952.57	052° 20' 37.71"	038° 07' 43.62"	Картометрический метод	5.00	–
1953	388869.70	1225965.11	052° 20' 38.04"	038° 07' 44.28"	Картометрический метод	5.00	–
1954	388887.69	1225978.92	052° 20' 38.62"	038° 07' 45.00"	Картометрический метод	5.00	–
1955	388900.18	1225980.48	052° 20' 39.03"	038° 07' 45.08"	Картометрический метод	5.00	–
1956	388931.56	1225985.79	052° 20' 40.04"	038° 07' 45.36"	Картометрический метод	5.00	–
1957	388950.68	1225986.45	052° 20' 40.66"	038° 07' 45.39"	Картометрический метод	5.00	–
1958	389006.73	1225994.62	052° 20' 42.48"	038° 07' 45.80"	Картометрический метод	5.00	–
1959	389022.15	1226001.13	052° 20' 42.98"	038° 07' 46.14"	Картометрический метод	5.00	–
1960	389043.35	1226005.09	052° 20' 43.66"	038° 07' 46.35"	Картометрический метод	5.00	–
1961	389111.51	1226010.27	052° 20' 45.87"	038° 07' 46.60"	Картометрический метод	5.00	–
1962	389137.94	1226017.25	052° 20' 46.72"	038° 07' 46.96"	Картометрический метод	5.00	–
1963	389166.76	1226015.40	052° 20' 47.66"	038° 07' 46.86"	Картометрический метод	5.00	–
1964	389197.69	1226022.38	052° 20' 48.66"	038° 07' 47.22"	Картометрический метод	5.00	–
1965	389211.93	1226027.58	052° 20' 49.12"	038° 07' 47.49"	Картометрический метод	5.00	–
1966	389224.84	1226027.47	052° 20' 49.54"	038° 07' 47.48"	Картометрический метод	5.00	–
1967	389244.53	1226033.24	052° 20' 50.17"	038° 07' 47.78"	Картометрический метод	5.00	–
1968	389266.72	1226047.53	052° 20' 50.89"	038° 07' 48.53"	Картометрический метод	5.00	–
1969	389281.88	1226049.84	052° 20' 51.39"	038° 07' 48.65"	Картометрический метод	5.00	–
1970	389317.40	1226065.33	052° 20' 52.54"	038° 07' 49.46"	Картометрический метод	5.00	–
1971	389347.36	1226085.64	052° 20' 53.51"	038° 07' 50.52"	Картометрический метод	5.00	–
1972	389360.14	1226104.07	052° 20' 53.93"	038° 07' 51.49"	Картометрический метод	5.00	–
1973	389375.36	1226110.67	052° 20' 54.42"	038° 07' 51.84"	Картометрический метод	5.00	–
1974	389401.27	1226125.03	052° 20' 55.26"	038° 07' 52.59"	Картометрический метод	5.00	–
1975	389436.57	1226149.89	052° 20' 56.41"	038° 07' 53.90"	Картометрический метод	5.00	–
1976	389450.24	1226152.07	052° 20' 56.85"	038° 07' 54.01"	Картометрический метод	5.00	–
1977	389461.49	1226144.31	052° 20' 57.21"	038° 07' 53.59"	Картометрический метод	5.00	–
1978	389463.09	1226133.15	052° 20' 57.26"	038° 07' 53.00"	Картометрический метод	5.00	–
1979	389470.90	1226111.76	052° 20' 57.51"	038° 07' 51.87"	Картометрический метод	5.00	–
1980	389483.85	1226094.36	052° 20' 57.93"	038° 07' 50.95"	Картометрический метод	5.00	–
1981	389490.89	1226071.16	052° 20' 58.15"	038° 07' 49.72"	Картометрический метод	5.00	–
1982	389486.14	1226051.54	052° 20' 57.99"	038° 07' 48.69"	Картометрический метод	5.00	–
1983	389486.51	1226009.20	052° 20' 58.00"	038° 07' 46.45"	Картометрический метод	5.00	–
1984	389482.14	1226001.71	052° 20' 57.86"	038° 07' 46.05"	Картометрический метод	5.00	–
1985	389467.37	1225997.65	052° 20' 57.38"	038° 07' 45.84"	Картометрический метод	5.00	–

1986	389452.45	1225986.94	052° 20' 56.89"	038° 07' 45.28"	Картометрический метод	5.00	–
1987	389441.95	1225973.69	052° 20' 56.55"	038° 07' 44.59"	Картометрический метод	5.00	–
1988	389436.46	1225957.70	052° 20' 56.37"	038° 07' 43.74"	Картометрический метод	5.00	–
1989	389426.60	1225940.48	052° 20' 56.05"	038° 07' 42.83"	Картометрический метод	5.00	–
1990	389418.45	1225930.13	052° 20' 55.79"	038° 07' 42.29"	Картометрический метод	5.00	–
1991	389403.59	1225901.40	052° 20' 55.30"	038° 07' 40.78"	Картометрический метод	5.00	–
1992	389396.50	1225881.14	052° 20' 55.07"	038° 07' 39.71"	Картометрический метод	5.00	–
1993	389389.27	1225841.04	052° 20' 54.83"	038° 07' 37.59"	Картометрический метод	5.00	–
1994	389388.34	1225797.90	052° 20' 54.79"	038° 07' 35.31"	Картометрический метод	5.00	–
1995	389390.97	1225780.97	052° 20' 54.87"	038° 07' 34.42"	Картометрический метод	5.00	–
1996	389398.46	1225760.99	052° 20' 55.11"	038° 07' 33.36"	Картометрический метод	5.00	–
1997	389394.09	1225754.75	052° 20' 54.97"	038° 07' 33.03"	Картометрический метод	5.00	–
1998	389374.73	1225739.87	052° 20' 54.34"	038° 07' 32.25"	Картометрический метод	5.00	–
1999	389365.63	1225725.32	052° 20' 54.04"	038° 07' 31.48"	Картометрический метод	5.00	–
2000	389357.59	1225683.92	052° 20' 53.78"	038° 07' 29.30"	Картометрический метод	5.00	–
2001	389360.99	1225662.97	052° 20' 53.88"	038° 07' 28.19"	Картометрический метод	5.00	–
2002	389341.70	1225646.05	052° 20' 53.26"	038° 07' 27.30"	Картометрический метод	5.00	–
2003	389323.82	1225621.21	052° 20' 52.67"	038° 07' 25.99"	Картометрический метод	5.00	–
2004	389316.73	1225591.33	052° 20' 52.44"	038° 07' 24.42"	Картометрический метод	5.00	–
2005	389320.94	1225557.99	052° 20' 52.57"	038° 07' 22.66"	Картометрический метод	5.00	–
2006	389330.18	1225529.94	052° 20' 52.87"	038° 07' 21.17"	Картометрический метод	5.00	–
2007	389334.03	1225512.81	052° 20' 52.99"	038° 07' 20.27"	Картометрический метод	5.00	–
2008	389346.13	1225488.43	052° 20' 53.37"	038° 07' 18.97"	Картометрический метод	5.00	–
2009	389364.88	1225470.62	052° 20' 53.98"	038° 07' 18.03"	Картометрический метод	5.00	–
2010	389384.41	1225462.21	052° 20' 54.61"	038° 07' 17.58"	Картометрический метод	5.00	–
2011	389390.35	1225455.65	052° 20' 54.80"	038° 07' 17.23"	Картометрический метод	5.00	–
2012	389393.73	1225437.59	052° 20' 54.91"	038° 07' 16.28"	Картометрический метод	5.00	–
2013	389407.48	1225410.12	052° 20' 55.35"	038° 07' 14.82"	Картометрический метод	5.00	–
2014	389422.39	1225395.97	052° 20' 55.83"	038° 07' 14.07"	Картометрический метод	5.00	–
2015	389442.92	1225384.62	052° 20' 56.49"	038° 07' 13.46"	Картометрический метод	5.00	–
2016	389499.01	1225368.86	052° 20' 58.30"	038° 07' 12.62"	Картометрический метод	5.00	–
2017	389527.62	1225364.80	052° 20' 59.23"	038° 07' 12.40"	Картометрический метод	5.00	–
2018	389582.73	1225367.26	052° 21' 01.01"	038° 07' 12.51"	Картометрический метод	5.00	–
2019	389599.31	1225374.77	052° 21' 01.55"	038° 07' 12.90"	Картометрический метод	5.00	–
2020	389616.92	1225392.39	052° 21' 02.12"	038° 07' 13.83"	Картометрический метод	5.00	–
2021	389626.69	1225416.94	052° 21' 02.44"	038° 07' 15.12"	Картометрический метод	5.00	–
2022	389628.56	1225439.73	052° 21' 02.50"	038° 07' 16.33"	Картометрический метод	5.00	–
2023	389632.00	1225450.34	052° 21' 02.62"	038° 07' 16.89"	Картометрический метод	5.00	–

2024	389635.43	1225427.24	052° 21' 02.72"	038° 07' 15.67"	Картометрический метод	5.00	–
2025	389640.18	1225406.87	052° 21' 02.87"	038° 07' 14.59"	Картометрический метод	5.00	–
2026	389651.30	1225386.08	052° 21' 03.23"	038° 07' 13.49"	Картометрический метод	5.00	–
2027	389670.78	1225363.08	052° 21' 03.86"	038° 07' 12.27"	Картометрический метод	5.00	–
2028	389684.19	1225344.34	052° 21' 04.29"	038° 07' 11.27"	Картометрический метод	5.00	–
2029	389699.04	1225329.51	052° 21' 04.77"	038° 07' 10.49"	Картометрический метод	5.00	–
2030	389703.41	1225321.79	052° 21' 04.91"	038° 07' 10.08"	Картометрический метод	5.00	–
2031	389705.14	1225307.71	052° 21' 04.96"	038° 07' 09.33"	Картометрический метод	5.00	–
2032	389712.55	1225291.96	052° 21' 05.20"	038° 07' 08.50"	Картометрический метод	5.00	–
2033	389714.79	1225270.45	052° 21' 05.27"	038° 07' 07.36"	Картометрический метод	5.00	–
2034	389718.44	1225255.81	052° 21' 05.38"	038° 07' 06.59"	Картометрический метод	5.00	–
2035	389732.76	1225234.56	052° 21' 05.84"	038° 07' 05.46"	Картометрический метод	5.00	–
2036	389746.39	1225224.62	052° 21' 06.28"	038° 07' 04.93"	Картометрический метод	5.00	–
2037	389751.76	1225207.81	052° 21' 06.45"	038° 07' 04.04"	Картометрический метод	5.00	–
2038	389760.48	1225191.07	052° 21' 06.73"	038° 07' 03.15"	Картометрический метод	5.00	–
2039	389761.78	1225176.09	052° 21' 06.77"	038° 07' 02.36"	Картометрический метод	5.00	–
2040	389761.25	1225164.36	052° 21' 06.75"	038° 07' 01.74"	Картометрический метод	5.00	–
2041	389756.26	1225156.56	052° 21' 06.59"	038° 07' 01.33"	Картометрический метод	5.00	–
2042	389749.55	1225138.06	052° 21' 06.37"	038° 07' 00.36"	Картометрический метод	5.00	–
2043	389749.54	1225115.66	052° 21' 06.36"	038° 06' 59.17"	Картометрический метод	5.00	–
2044	389754.59	1225095.24	052° 21' 06.53"	038° 06' 58.09"	Картометрический метод	5.00	–
2045	389751.58	1225076.06	052° 21' 06.42"	038° 06' 57.08"	Картометрический метод	5.00	–
2046	389755.90	1225034.89	052° 21' 06.56"	038° 06' 54.90"	Картометрический метод	5.00	–
2047	389755.10	1225022.48	052° 21' 06.53"	038° 06' 54.25"	Картометрический метод	5.00	–
2048	389758.44	1224992.06	052° 21' 06.63"	038° 06' 52.64"	Картометрический метод	5.00	–
2049	389759.14	1224969.81	052° 21' 06.65"	038° 06' 51.47"	Картометрический метод	5.00	–
2050	389764.47	1224951.86	052° 21' 06.82"	038° 06' 50.52"	Картометрический метод	5.00	–
2051	389773.43	1224906.79	052° 21' 07.10"	038° 06' 48.13"	Картометрический метод	5.00	–
2052	389792.16	1224813.75	052° 21' 07.69"	038° 06' 43.21"	Картометрический метод	5.00	–
2053	389809.71	1224764.12	052° 21' 08.25"	038° 06' 40.58"	Картометрический метод	5.00	–
2054	389816.82	1224750.37	052° 21' 08.48"	038° 06' 39.86"	Картометрический метод	5.00	–
2055	389818.62	1224723.91	052° 21' 08.53"	038° 06' 38.46"	Картометрический метод	5.00	–
2056	389825.57	1224707.28	052° 21' 08.76"	038° 06' 37.58"	Картометрический метод	5.00	–
2057	389869.14	1224642.97	052° 21' 10.16"	038° 06' 34.17"	Картометрический метод	5.00	–
2058	389885.66	1224625.20	052° 21' 10.69"	038° 06' 33.22"	Картометрический метод	5.00	–
2059	389906.85	1224610.33	052° 21' 11.37"	038° 06' 32.43"	Картометрический метод	5.00	–
2060	389919.09	1224604.92	052° 21' 11.77"	038° 06' 32.14"	Картометрический метод	5.00	–
2061	389955.78	1224600.96	052° 21' 12.95"	038° 06' 31.92"	Картометрический метод	5.00	–

2062	389980.92	1224602.30	052° 21' 13.77"	038° 06' 31.99"	Картометрический метод	5.00	–
2063	390027.17	1224611.28	052° 21' 15.26"	038° 06' 32.45"	Картометрический метод	5.00	–
2064	390053.86	1224623.66	052° 21' 16.13"	038° 06' 33.10"	Картометрический метод	5.00	–
2065	390065.07	1224631.27	052° 21' 16.49"	038° 06' 33.50"	Картометрический метод	5.00	–
2066	390084.48	1224637.10	052° 21' 17.12"	038° 06' 33.80"	Картометрический метод	5.00	–
2067	390104.99	1224638.00	052° 21' 17.79"	038° 06' 33.84"	Картометрический метод	5.00	–
2068	390130.60	1224631.11	052° 21' 18.61"	038° 06' 33.47"	Картометрический метод	5.00	–
2069	390136.21	1224625.49	052° 21' 18.79"	038° 06' 33.17"	Картометрический метод	5.00	–
2070	390137.83	1224611.07	052° 21' 18.84"	038° 06' 32.41"	Картометрический метод	5.00	–
2071	390147.27	1224587.95	052° 21' 19.14"	038° 06' 31.18"	Картометрический метод	5.00	–
2072	390165.85	1224567.35	052° 21' 19.74"	038° 06' 30.09"	Картометрический метод	5.00	–
2073	390168.50	1224558.74	052° 21' 19.83"	038° 06' 29.64"	Картометрический метод	5.00	–
2074	390179.26	1224541.58	052° 21' 20.17"	038° 06' 28.73"	Картометрический метод	5.00	–
2075	390193.37	1224530.81	052° 21' 20.63"	038° 06' 28.15"	Картометрический метод	5.00	–
2076	390220.39	1224522.45	052° 21' 21.50"	038° 06' 27.70"	Картометрический метод	5.00	–
2077	390259.85	1224505.60	052° 21' 22.77"	038° 06' 26.80"	Картометрический метод	5.00	–
2078	390265.78	1224496.86	052° 21' 22.96"	038° 06' 26.34"	Картометрический метод	5.00	–
2079	390268.63	1224476.91	052° 21' 23.05"	038° 06' 25.28"	Картометрический метод	5.00	–
2080	390269.50	1224447.96	052° 21' 23.08"	038° 06' 23.75"	Картометрический метод	5.00	–
2081	390267.03	1224429.11	052° 21' 22.99"	038° 06' 22.76"	Картометрический метод	5.00	–
2082	390263.91	1224422.86	052° 21' 22.89"	038° 06' 22.43"	Картометрический метод	5.00	–
2083	390249.29	1224414.52	052° 21' 22.42"	038° 06' 21.99"	Картометрический метод	5.00	–
2084	390236.82	1224402.24	052° 21' 22.01"	038° 06' 21.35"	Картометрический метод	5.00	–
2085	390229.35	1224386.41	052° 21' 21.77"	038° 06' 20.51"	Картометрический метод	5.00	–
2086	390227.29	1224364.34	052° 21' 21.70"	038° 06' 19.35"	Картометрический метод	5.00	–
2087	390232.19	1224346.97	052° 21' 21.85"	038° 06' 18.43"	Картометрический метод	5.00	–
2088	390238.00	1224318.59	052° 21' 22.03"	038° 06' 16.93"	Картометрический метод	5.00	–
2089	390247.99	1224302.51	052° 21' 22.35"	038° 06' 16.07"	Картометрический метод	5.00	–
2090	390274.05	1224281.37	052° 21' 23.19"	038° 06' 14.95"	Картометрический метод	5.00	–
2091	390285.09	1224267.84	052° 21' 23.55"	038° 06' 14.23"	Картометрический метод	5.00	–
2092	390296.69	1224247.40	052° 21' 23.92"	038° 06' 13.15"	Картометрический метод	5.00	–
2093	390298.25	1224237.10	052° 21' 23.97"	038° 06' 12.60"	Картометрический метод	5.00	–
2094	390292.10	1224185.75	052° 21' 23.76"	038° 06' 09.89"	Картометрический метод	5.00	–
2095	390288.44	1224120.92	052° 21' 23.63"	038° 06' 06.47"	Картометрический метод	5.00	–
2096	390282.66	1224108.92	052° 21' 23.44"	038° 06' 05.84"	Картометрический метод	5.00	–
2097	390263.77	1224112.83	052° 21' 22.83"	038° 06' 06.05"	Картометрический метод	5.00	–
2098	390242.61	1224109.13	052° 21' 22.15"	038° 06' 05.86"	Картометрический метод	5.00	–
2099	390222.89	1224107.98	052° 21' 21.51"	038° 06' 05.80"	Картометрический метод	5.00	–

2100	390190.90	1224096.18	052° 21' 20.47"	038° 06' 05.19"	Картометрический метод	5.00	–
2101	390175.16	1224082.47	052° 21' 19.96"	038° 06' 04.47"	Картометрический метод	5.00	–
2102	390164.31	1224066.40	052° 21' 19.61"	038° 06' 03.62"	Картометрический метод	5.00	–
2103	390133.34	1224054.16	052° 21' 18.60"	038° 06' 02.98"	Картометрический метод	5.00	–
2104	390112.00	1224036.34	052° 21' 17.91"	038° 06' 02.05"	Картометрический метод	5.00	–
2105	390095.24	1224012.04	052° 21' 17.36"	038° 06' 00.77"	Картометрический метод	5.00	–
2106	390089.14	1223987.66	052° 21' 17.16"	038° 05' 59.48"	Картометрический метод	5.00	–
2107	390092.15	1223941.37	052° 21' 17.25"	038° 05' 57.04"	Картометрический метод	5.00	–
2108	390096.26	1223925.12	052° 21' 17.38"	038° 05' 56.18"	Картометрический метод	5.00	–
2109	390093.75	1223884.77	052° 21' 17.29"	038° 05' 54.05"	Картометрический метод	5.00	–
2110	390104.53	1223839.09	052° 21' 17.63"	038° 05' 51.63"	Картометрический метод	5.00	–
2111	390109.64	1223826.73	052° 21' 17.80"	038° 05' 50.97"	Картометрический метод	5.00	–
2112	390099.13	1223808.06	052° 21' 17.45"	038° 05' 49.99"	Картометрический метод	5.00	–
2113	390090.59	1223775.82	052° 21' 17.17"	038° 05' 48.29"	Картометрический метод	5.00	–
2114	390088.39	1223745.77	052° 21' 17.10"	038° 05' 46.70"	Картометрический метод	5.00	–
2115	390095.56	1223708.12	052° 21' 17.32"	038° 05' 44.71"	Картометрический метод	5.00	–
2116	390109.73	1223686.11	052° 21' 17.78"	038° 05' 43.54"	Картометрический метод	5.00	–
2117	390138.91	1223663.71	052° 21' 18.72"	038° 05' 42.35"	Картометрический метод	5.00	–
2118	390148.71	1223654.56	052° 21' 19.03"	038° 05' 41.87"	Картометрический метод	5.00	–
2119	390153.39	1223645.02	052° 21' 19.18"	038° 05' 41.36"	Картометрический метод	5.00	–
2120	390176.14	1223614.63	052° 21' 19.91"	038° 05' 39.75"	Картометрический метод	5.00	–
2121	390190.38	1223604.83	052° 21' 20.37"	038° 05' 39.23"	Картометрический метод	5.00	–
2122	390196.75	1223586.46	052° 21' 20.57"	038° 05' 38.26"	Картометрический метод	5.00	–
2123	390214.35	1223564.20	052° 21' 21.14"	038° 05' 37.07"	Картометрический метод	5.00	–
2124	390243.14	1223546.97	052° 21' 22.07"	038° 05' 36.16"	Картометрический метод	5.00	–
2125	390267.96	1223517.23	052° 21' 22.87"	038° 05' 34.58"	Картометрический метод	5.00	–
2126	390281.42	1223499.07	052° 21' 23.30"	038° 05' 33.61"	Картометрический метод	5.00	–
2127	390300.05	1223477.96	052° 21' 23.90"	038° 05' 32.49"	Картометрический метод	5.00	–
2128	390333.84	1223427.54	052° 21' 24.98"	038° 05' 29.82"	Картометрический метод	5.00	–
2129	390335.72	1223412.24	052° 21' 25.04"	038° 05' 29.01"	Картометрический метод	5.00	–
2130	390332.77	1223377.95	052° 21' 24.94"	038° 05' 27.20"	Картометрический метод	5.00	–
2131	390337.40	1223361.93	052° 21' 25.09"	038° 05' 26.35"	Картометрический метод	5.00	–
2132	390352.89	1223340.12	052° 21' 25.58"	038° 05' 25.19"	Картометрический метод	5.00	–
2133	390363.82	1223329.51	052° 21' 25.93"	038° 05' 24.63"	Картометрический метод	5.00	–
2134	390353.82	1223327.63	052° 21' 25.61"	038° 05' 24.53"	Картометрический метод	5.00	–
2135	390340.03	1223321.31	052° 21' 25.16"	038° 05' 24.20"	Картометрический метод	5.00	–
2136	390322.34	1223304.62	052° 21' 24.59"	038° 05' 23.33"	Картометрический метод	5.00	–
2137	390313.45	1223286.14	052° 21' 24.30"	038° 05' 22.35"	Картометрический метод	5.00	–

2138	390306.54	1223284.01	052° 21' 24.07"	038° 05' 22.24"	Картометрический метод	5.00	–
2139	390288.90	1223273.50	052° 21' 23.50"	038° 05' 21.69"	Картометрический метод	5.00	–
2140	390276.57	1223259.53	052° 21' 23.10"	038° 05' 20.96"	Картометрический метод	5.00	–
2141	390264.24	1223227.90	052° 21' 22.69"	038° 05' 19.29"	Картометрический метод	5.00	–
2142	390264.45	1223201.74	052° 21' 22.70"	038° 05' 17.91"	Картометрический метод	5.00	–
2143	390274.91	1223174.71	052° 21' 23.03"	038° 05' 16.48"	Картометрический метод	5.00	–
2144	390286.75	1223154.34	052° 21' 23.41"	038° 05' 15.40"	Картометрический метод	5.00	–
2145	390297.00	1223129.37	052° 21' 23.74"	038° 05' 14.07"	Картометрический метод	5.00	–
2146	390307.84	1223108.64	052° 21' 24.08"	038° 05' 12.98"	Картометрический метод	5.00	–
2147	390328.90	1223082.67	052° 21' 24.76"	038° 05' 11.60"	Картометрический метод	5.00	–
2148	390400.59	1223040.54	052° 21' 27.07"	038° 05' 09.35"	Картометрический метод	5.00	–
2149	390427.65	1223033.18	052° 21' 27.95"	038° 05' 08.95"	Картометрический метод	5.00	–
2150	390451.55	1223024.48	052° 21' 28.72"	038° 05' 08.49"	Картометрический метод	5.00	–
2151	390462.16	1223015.42	052° 21' 29.06"	038° 05' 08.01"	Картометрический метод	5.00	–
2152	390466.84	1223003.25	052° 21' 29.21"	038° 05' 07.36"	Картометрический метод	5.00	–
2153	390456.06	1222949.24	052° 21' 28.85"	038° 05' 04.51"	Картометрический метод	5.00	–
2154	390450.63	1222932.99	052° 21' 28.67"	038° 05' 03.65"	Картометрический метод	5.00	–
2155	390422.73	1222895.05	052° 21' 27.76"	038° 05' 01.66"	Картометрический метод	5.00	–
2156	390409.87	1222866.97	052° 21' 27.34"	038° 05' 00.18"	Картометрический метод	5.00	–
2157	390414.67	1222831.89	052° 21' 27.49"	038° 04' 58.32"	Картометрический метод	5.00	–
2158	390404.07	1222808.93	052° 21' 27.14"	038° 04' 57.11"	Картометрический метод	5.00	–
2159	390401.52	1222789.31	052° 21' 27.06"	038° 04' 56.08"	Картометрический метод	5.00	–
2160	390391.52	1222765.07	052° 21' 26.73"	038° 04' 54.80"	Картометрический метод	5.00	–
2161	390387.58	1222750.84	052° 21' 26.60"	038° 04' 54.05"	Картометрический метод	5.00	–
2162	390384.11	1222721.79	052° 21' 26.48"	038° 04' 52.51"	Картометрический метод	5.00	–
2163	390389.57	1222701.50	052° 21' 26.66"	038° 04' 51.44"	Картометрический метод	5.00	–
2164	390404.24	1222685.19	052° 21' 27.13"	038° 04' 50.57"	Картометрический метод	5.00	–
2165	390423.49	1222674.87	052° 21' 27.75"	038° 04' 50.02"	Картометрический метод	5.00	–
2166	390428.55	1222656.49	052° 21' 27.91"	038° 04' 49.05"	Картометрический метод	5.00	–
2167	390450.34	1222623.21	052° 21' 28.61"	038° 04' 47.29"	Картометрический метод	5.00	–
2168	390467.72	1222608.02	052° 21' 29.17"	038° 04' 46.48"	Картометрический метод	5.00	–
2169	390490.55	1222598.23	052° 21' 29.90"	038° 04' 45.95"	Картометрический метод	5.00	–
2170	390517.13	1222595.25	052° 21' 30.76"	038° 04' 45.79"	Картометрический метод	5.00	–
2171	390595.74	1222603.20	052° 21' 33.31"	038° 04' 46.18"	Картометрический метод	5.00	–
2172	390641.93	1222612.24	052° 21' 34.80"	038° 04' 46.65"	Картометрический метод	5.00	–
2173	390669.54	1222625.10	052° 21' 35.70"	038° 04' 47.32"	Картометрический метод	5.00	–
2174	390678.98	1222629.51	052° 21' 36.01"	038° 04' 47.55"	Картометрический метод	5.00	–
2175	390750.37	1222655.82	052° 21' 38.32"	038° 04' 48.92"	Картометрический метод	5.00	–

2176	390773.73	1222665.71	052° 21' 39.08"	038° 04' 49.44"	Картометрический метод	5.00	–
2177	390808.93	1222687.48	052° 21' 40.22"	038° 04' 50.58"	Картометрический метод	5.00	–
2178	390830.53	1222697.53	052° 21' 40.92"	038° 04' 51.10"	Картометрический метод	5.00	–
2179	390872.09	1222729.13	052° 21' 42.27"	038° 04' 52.76"	Картометрический метод	5.00	–
2180	390880.21	1222731.94	052° 21' 42.53"	038° 04' 52.90"	Картометрический метод	5.00	–
2181	390886.77	1222729.75	052° 21' 42.75"	038° 04' 52.79"	Картометрический метод	5.00	–
2182	390889.54	1222715.65	052° 21' 42.83"	038° 04' 52.04"	Картометрический метод	5.00	–
2183	390902.34	1222694.58	052° 21' 43.24"	038° 04' 50.92"	Картометрический метод	5.00	–
2184	390899.28	1222675.52	052° 21' 43.14"	038° 04' 49.92"	Картометрический метод	5.00	–
2185	390907.11	1222636.53	052° 21' 43.39"	038° 04' 47.85"	Картометрический метод	5.00	–
2186	390903.67	1222625.43	052° 21' 43.27"	038° 04' 47.27"	Картометрический метод	5.00	–
2187	390903.59	1222602.13	052° 21' 43.27"	038° 04' 46.04"	Картометрический метод	5.00	–
2188	390894.62	1222589.40	052° 21' 42.97"	038° 04' 45.37"	Картометрический метод	5.00	–
2189	390866.60	1222537.22	052° 21' 42.06"	038° 04' 42.62"	Картометрический метод	5.00	–
2190	390856.47	1222523.26	052° 21' 41.73"	038° 04' 41.88"	Картометрический метод	5.00	–
2191	390819.41	1222488.73	052° 21' 40.52"	038° 04' 40.07"	Картометрический метод	5.00	–
2192	390804.66	1222472.80	052° 21' 40.04"	038° 04' 39.23"	Картометрический метод	5.00	–
2193	390791.54	1222468.43	052° 21' 39.62"	038° 04' 39.01"	Картометрический метод	5.00	–
2194	390771.78	1222458.17	052° 21' 38.98"	038° 04' 38.47"	Картометрический метод	5.00	–
2195	390750.40	1222447.27	052° 21' 38.28"	038° 04' 37.90"	Картометрический метод	5.00	–
2196	390738.46	1222434.86	052° 21' 37.89"	038° 04' 37.25"	Картометрический метод	5.00	–
2197	390729.43	1222414.16	052° 21' 37.60"	038° 04' 36.16"	Картометрический метод	5.00	–
2198	390728.15	1222397.03	052° 21' 37.55"	038° 04' 35.25"	Картометрический метод	5.00	–
2199	390732.19	1222382.46	052° 21' 37.68"	038° 04' 34.48"	Картометрический метод	5.00	–
2200	390770.28	1222361.39	052° 21' 38.91"	038° 04' 33.36"	Картометрический метод	5.00	–
2201	390784.81	1222352.89	052° 21' 39.38"	038° 04' 32.90"	Картометрический метод	5.00	–
2202	390797.50	1222340.06	052° 21' 39.79"	038° 04' 32.22"	Картометрический метод	5.00	–
2203	390794.81	1222350.43	052° 21' 39.70"	038° 04' 32.77"	Картометрический метод	5.00	–
2204	390795.01	1222357.03	052° 21' 39.71"	038° 04' 33.12"	Картометрический метод	5.00	–
2205	390799.05	1222366.45	052° 21' 39.84"	038° 04' 33.61"	Картометрический метод	5.00	–
2206	390801.48	1222376.62	052° 21' 39.92"	038° 04' 34.15"	Картометрический метод	5.00	–
2207	390801.41	1222382.21	052° 21' 39.92"	038° 04' 34.45"	Картометрический метод	5.00	–
2208	390799.12	1222385.17	052° 21' 39.85"	038° 04' 34.60"	Картометрический метод	5.00	–
2209	390789.49	1222386.65	052° 21' 39.54"	038° 04' 34.68"	Картометрический метод	5.00	–
2210	390785.05	1222388.27	052° 21' 39.39"	038° 04' 34.77"	Картометрический метод	5.00	–
2211	390780.27	1222394.46	052° 21' 39.24"	038° 04' 35.10"	Картометрический метод	5.00	–
2212	390777.91	1222401.94	052° 21' 39.16"	038° 04' 35.50"	Картометрический метод	5.00	–
2213	390779.93	1222406.92	052° 21' 39.23"	038° 04' 35.76"	Картометрический метод	5.00	–

2214	390786.19	1222410.29	052° 21' 39.43"	038° 04' 35.93"	Картометрический метод	5.00	–
2215	390790.70	1222410.56	052° 21' 39.58"	038° 04' 35.95"	Картометрический метод	5.00	–
2216	390797.84	1222409.01	052° 21' 39.81"	038° 04' 35.86"	Картометрический метод	5.00	–
2217	390801.95	1222411.36	052° 21' 39.94"	038° 04' 35.99"	Картометрический метод	5.00	–
2218	390808.75	1222421.67	052° 21' 40.17"	038° 04' 36.53"	Картометрический метод	5.00	–
2219	390812.86	1222423.69	052° 21' 40.30"	038° 04' 36.63"	Картометрический метод	5.00	–
2220	390817.50	1222423.96	052° 21' 40.45"	038° 04' 36.65"	Картометрический метод	5.00	–
2221	390825.18	1222426.04	052° 21' 40.70"	038° 04' 36.76"	Картометрический метод	5.00	–
2222	390831.04	1222429.48	052° 21' 40.89"	038° 04' 36.94"	Картометрический метод	5.00	–
2223	390845.78	1222442.94	052° 21' 41.37"	038° 04' 37.64"	Картометрический метод	5.00	–
2224	390852.79	1222451.50	052° 21' 41.60"	038° 04' 38.09"	Картометрический метод	5.00	–
2225	390859.59	1222458.43	052° 21' 41.82"	038° 04' 38.46"	Картометрический метод	5.00	–
2226	390869.75	1222467.93	052° 21' 42.15"	038° 04' 38.96"	Картометрический метод	5.00	–
2227	390878.78	1222474.79	052° 21' 42.44"	038° 04' 39.32"	Картометрический метод	5.00	–
2228	390887.67	1222483.82	052° 21' 42.73"	038° 04' 39.79"	Картометрический метод	5.00	–
2229	390894.60	1222490.69	052° 21' 42.96"	038° 04' 40.15"	Картометрический метод	5.00	–
2230	390901.20	1222499.71	052° 21' 43.17"	038° 04' 40.63"	Картометрический метод	5.00	–
2231	390910.09	1222511.90	052° 21' 43.46"	038° 04' 41.27"	Картометрический метод	5.00	–
2232	390911.91	1222514.78	052° 21' 43.52"	038° 04' 41.42"	Картометрический метод	5.00	–
2233	390916.22	1222521.93	052° 21' 43.66"	038° 04' 41.80"	Картометрический метод	5.00	–
2234	390923.29	1222536.34	052° 21' 43.89"	038° 04' 42.55"	Картометрический метод	5.00	–
2235	390929.95	1222548.66	052° 21' 44.11"	038° 04' 43.20"	Картометрический метод	5.00	–
2236	390935.47	1222560.58	052° 21' 44.29"	038° 04' 43.83"	Картометрический метод	5.00	–
2237	390941.87	1222570.81	052° 21' 44.50"	038° 04' 44.37"	Картометрический метод	5.00	–
2238	390949.61	1222580.51	052° 21' 44.75"	038° 04' 44.88"	Картометрический метод	5.00	–
2239	390957.90	1222592.36	052° 21' 45.02"	038° 04' 45.51"	Картометрический метод	5.00	–
2240	390958.97	1222598.09	052° 21' 45.06"	038° 04' 45.81"	Картометрический метод	5.00	–
2241	390958.17	1222604.21	052° 21' 45.03"	038° 04' 46.13"	Картометрический метод	5.00	–
2242	390952.64	1222611.69	052° 21' 44.86"	038° 04' 46.53"	Картометрический метод	5.00	–
2243	390952.85	1222616.40	052° 21' 44.86"	038° 04' 46.78"	Картометрический метод	5.00	–
2244	390957.83	1222621.18	052° 21' 45.03"	038° 04' 47.03"	Картометрический метод	5.00	–
2245	390960.19	1222627.04	052° 21' 45.10"	038° 04' 47.34"	Картометрический метод	5.00	–
2246	390960.86	1222633.30	052° 21' 45.13"	038° 04' 47.67"	Картометрический метод	5.00	–
2247	390956.82	1222643.47	052° 21' 45.00"	038° 04' 48.21"	Картометрический метод	5.00	–
2248	390954.06	1222654.51	052° 21' 44.91"	038° 04' 48.79"	Картометрический метод	5.00	–
2249	390949.34	1222671.62	052° 21' 44.76"	038° 04' 49.70"	Картометрический метод	5.00	–
2250	390949.28	1222676.26	052° 21' 44.76"	038° 04' 49.94"	Картометрический метод	5.00	–
2251	390952.82	1222679.95	052° 21' 44.87"	038° 04' 50.14"	Картометрический метод	5.00	–

2252	390955.40	1222684.86	052° 21' 44.96"	038° 04' 50.39"	Картометрический метод	5.00	–
2253	390952.44	1222693.84	052° 21' 44.86"	038° 04' 50.87"	Картометрический метод	5.00	–
2254	390951.84	1222701.31	052° 21' 44.85"	038° 04' 51.26"	Картометрический метод	5.00	–
2255	390952.44	1222707.24	052° 21' 44.87"	038° 04' 51.58"	Картометрический метод	5.00	–
2256	390951.50	1222712.76	052° 21' 44.84"	038° 04' 51.87"	Картометрический метод	5.00	–
2257	390945.84	1222719.22	052° 21' 44.66"	038° 04' 52.21"	Картометрический метод	5.00	–
2258	390940.73	1222729.79	052° 21' 44.49"	038° 04' 52.77"	Картометрический метод	5.00	–
2259	390936.15	1222733.77	052° 21' 44.34"	038° 04' 52.98"	Картометрический метод	5.00	–
2260	390935.41	1222738.28	052° 21' 44.32"	038° 04' 53.22"	Картометрический метод	5.00	–
2261	390941.13	1222741.17	052° 21' 44.51"	038° 04' 53.37"	Картометрический метод	5.00	–
2262	390943.15	1222746.09	052° 21' 44.57"	038° 04' 53.63"	Картометрический метод	5.00	–
2263	390944.70	1222758.21	052° 21' 44.63"	038° 04' 54.27"	Картометрический метод	5.00	–
2264	390944.63	1222769.39	052° 21' 44.63"	038° 04' 54.86"	Картометрический метод	5.00	–
2265	390942.34	1222775.38	052° 21' 44.55"	038° 04' 55.18"	Картометрический метод	5.00	–
2266	390935.20	1222780.23	052° 21' 44.32"	038° 04' 55.44"	Картометрический метод	5.00	–
2267	390919.04	1222782.31	052° 21' 43.80"	038° 04' 55.55"	Картометрический метод	5.00	–
2268	390906.99	1222786.42	052° 21' 43.41"	038° 04' 55.78"	Картометрический метод	5.00	–
2269	390898.84	1222788.31	052° 21' 43.15"	038° 04' 55.88"	Картометрический метод	5.00	–
2270	390894.06	1222788.37	052° 21' 42.99"	038° 04' 55.88"	Картометрический метод	5.00	–
2271	390886.39	1222785.95	052° 21' 42.74"	038° 04' 55.76"	Картометрический метод	5.00	–
2272	390877.30	1222783.73	052° 21' 42.45"	038° 04' 55.64"	Картометрический метод	5.00	–
2273	390863.96	1222779.82	052° 21' 42.02"	038° 04' 55.44"	Картометрический метод	5.00	–
2274	390850.83	1222774.98	052° 21' 41.59"	038° 04' 55.19"	Картометрический метод	5.00	–
2275	390838.44	1222766.89	052° 21' 41.19"	038° 04' 54.76"	Картометрический метод	5.00	–
2276	390828.41	1222757.87	052° 21' 40.86"	038° 04' 54.29"	Картометрический метод	5.00	–
2277	390806.12	1222741.17	052° 21' 40.14"	038° 04' 53.41"	Картометрический метод	5.00	–
2278	390784.91	1222731.48	052° 21' 39.45"	038° 04' 52.91"	Картометрический метод	5.00	–
2279	390765.92	1222719.09	052° 21' 38.83"	038° 04' 52.26"	Картометрический метод	5.00	–
2280	390754.07	1222711.68	052° 21' 38.45"	038° 04' 51.87"	Картометрический метод	5.00	–
2281	390733.60	1222702.93	052° 21' 37.79"	038° 04' 51.41"	Картометрический метод	5.00	–
2282	390715.69	1222696.19	052° 21' 37.21"	038° 04' 51.06"	Картометрический метод	5.00	–
2283	390702.90	1222692.69	052° 21' 36.79"	038° 04' 50.88"	Картометрический метод	5.00	–
2284	390679.33	1222683.67	052° 21' 36.03"	038° 04' 50.41"	Картометрический метод	5.00	–
2285	390666.13	1222678.21	052° 21' 35.60"	038° 04' 50.13"	Картометрический метод	5.00	–
2286	390658.12	1222676.06	052° 21' 35.34"	038° 04' 50.02"	Картометрический метод	5.00	–
2287	390654.01	1222672.83	052° 21' 35.21"	038° 04' 49.85"	Картометрический метод	5.00	–
2288	390641.82	1222666.03	052° 21' 34.81"	038° 04' 49.49"	Картометрический метод	5.00	–
2289	390628.15	1222660.30	052° 21' 34.37"	038° 04' 49.19"	Картометрический метод	5.00	–

2290	390613.95	1222656.94	052° 21' 33.91"	038° 04' 49.02"	Картометрический метод	5.00	–
2291	390590.25	1222652.90	052° 21' 33.14"	038° 04' 48.81"	Картометрический метод	5.00	–
2292	390570.54	1222650.01	052° 21' 32.50"	038° 04' 48.67"	Картометрический метод	5.00	–
2293	390561.49	1222648.92	052° 21' 32.21"	038° 04' 48.61"	Картометрический метод	5.00	–
2294	390538.33	1222647.51	052° 21' 31.46"	038° 04' 48.54"	Картометрический метод	5.00	–
2295	390520.22	1222645.15	052° 21' 30.87"	038° 04' 48.42"	Картометрический метод	5.00	–
2296	390513.68	1222644.95	052° 21' 30.66"	038° 04' 48.42"	Картометрический метод	5.00	–
2297	390505.00	1222646.10	052° 21' 30.38"	038° 04' 48.48"	Картометрический метод	5.00	–
2298	390494.76	1222650.07	052° 21' 30.05"	038° 04' 48.69"	Картометрический метод	5.00	–
2299	390488.84	1222655.12	052° 21' 29.86"	038° 04' 48.96"	Картометрический метод	5.00	–
2300	390481.84	1222663.80	052° 21' 29.63"	038° 04' 49.42"	Картометрический метод	5.00	–
2301	390474.90	1222675.25	052° 21' 29.41"	038° 04' 50.03"	Картометрический метод	5.00	–
2302	390472.21	1222682.66	052° 21' 29.33"	038° 04' 50.42"	Картометрический метод	5.00	–
2303	390471.60	1222689.80	052° 21' 29.31"	038° 04' 50.80"	Картометрический метод	5.00	–
2304	390469.92	1222695.86	052° 21' 29.25"	038° 04' 51.12"	Картометрический метод	5.00	–
2305	390463.79	1222704.48	052° 21' 29.06"	038° 04' 51.58"	Картометрический метод	5.00	–
2306	390461.84	1222710.80	052° 21' 29.00"	038° 04' 51.91"	Картометрический метод	5.00	–
2307	390462.04	1222717.34	052° 21' 29.00"	038° 04' 52.26"	Картометрический метод	5.00	–
2308	390460.83	1222721.85	052° 21' 28.96"	038° 04' 52.49"	Картометрический метод	5.00	–
2309	390458.81	1222729.05	052° 21' 28.90"	038° 04' 52.88"	Картометрический метод	5.00	–
2310	390456.65	1222731.21	052° 21' 28.83"	038° 04' 52.99"	Картометрический метод	5.00	–
2311	390452.75	1222730.13	052° 21' 28.70"	038° 04' 52.93"	Картометрический метод	5.00	–
2312	390446.75	1222724.74	052° 21' 28.51"	038° 04' 52.65"	Картометрический метод	5.00	–
2313	390443.32	1222722.25	052° 21' 28.40"	038° 04' 52.52"	Картометрический метод	5.00	–
2314	390438.34	1222722.59	052° 21' 28.24"	038° 04' 52.54"	Картометрический метод	5.00	–
2315	390434.03	1222725.35	052° 21' 28.10"	038° 04' 52.69"	Картометрический метод	5.00	–
2316	390433.62	1222730.26	052° 21' 28.09"	038° 04' 52.95"	Картометрический метод	5.00	–
2317	390435.10	1222738.26	052° 21' 28.14"	038° 04' 53.37"	Картометрический метод	5.00	–
2318	390435.44	1222740.10	052° 21' 28.15"	038° 04' 53.47"	Картометрический метод	5.00	–
2319	390439.35	1222750.67	052° 21' 28.27"	038° 04' 54.02"	Картометрический метод	5.00	–
2320	390442.04	1222758.68	052° 21' 28.36"	038° 04' 54.45"	Картометрический метод	5.00	–
2321	390445.34	1222765.28	052° 21' 28.47"	038° 04' 54.79"	Картометрический метод	5.00	–
2322	390449.72	1222769.52	052° 21' 28.61"	038° 04' 55.02"	Картометрический метод	5.00	–
2323	390451.06	1222773.56	052° 21' 28.66"	038° 04' 55.23"	Картометрический метод	5.00	–
2324	390451.40	1222783.06	052° 21' 28.67"	038° 04' 55.73"	Картометрический метод	5.00	–
2325	390451.35	1222789.38	052° 21' 28.67"	038° 04' 56.07"	Картометрический метод	5.00	–
2326	390451.67	1222793.61	052° 21' 28.68"	038° 04' 56.29"	Картометрический метод	5.00	–
2327	390454.56	1222799.55	052° 21' 28.78"	038° 04' 56.60"	Картометрический метод	5.00	–

2328	390458.27	1222806.96	052° 21' 28.90"	038° 04' 56.99"	Картометрический метод	5.00	–
2329	390463.05	1222817.06	052° 21' 29.05"	038° 04' 57.52"	Картометрический метод	5.00	–
2330	390465.27	1222824.26	052° 21' 29.13"	038° 04' 57.90"	Картометрический метод	5.00	–
2331	390466.89	1222831.40	052° 21' 29.18"	038° 04' 58.28"	Картометрический метод	5.00	–
2332	390466.55	1222838.61	052° 21' 29.17"	038° 04' 58.66"	Картометрический метод	5.00	–
2333	390464.93	1222847.76	052° 21' 29.12"	038° 04' 59.15"	Картометрический метод	5.00	–
2334	390465.61	1222850.47	052° 21' 29.14"	038° 04' 59.29"	Картометрический метод	5.00	–
2335	390460.02	1222852.88	052° 21' 28.96"	038° 04' 59.42"	Картометрический метод	5.00	–
2336	390459.92	1222856.07	052° 21' 28.96"	038° 04' 59.59"	Картометрический метод	5.00	–
2337	390464.40	1222863.99	052° 21' 29.11"	038° 05' 00.00"	Картометрический метод	5.00	–
2338	390467.82	1222873.48	052° 21' 29.22"	038° 05' 00.50"	Картометрический метод	5.00	–
2339	390471.30	1222878.63	052° 21' 29.33"	038° 05' 00.78"	Картометрический метод	5.00	–
2340	390481.09	1222889.24	052° 21' 29.65"	038° 05' 01.33"	Картометрический метод	5.00	–
2341	390489.04	1222900.49	052° 21' 29.91"	038° 05' 01.92"	Картометрический метод	5.00	–
2342	390495.77	1222910.32	052° 21' 30.13"	038° 05' 02.44"	Картометрический метод	5.00	–
2343	390500.99	1222926.78	052° 21' 30.30"	038° 05' 03.31"	Картометрический метод	5.00	–
2344	390504.53	1222936.51	052° 21' 30.42"	038° 05' 03.82"	Картометрический метод	5.00	–
2345	390508.63	1222957.86	052° 21' 30.55"	038° 05' 04.95"	Картометрический метод	5.00	–
2346	390512.67	1222978.39	052° 21' 30.69"	038° 05' 06.03"	Картометрический метод	5.00	–
2347	390516.72	1222995.83	052° 21' 30.82"	038° 05' 06.96"	Картометрический метод	5.00	–
2348	390519.21	1223012.33	052° 21' 30.91"	038° 05' 07.83"	Картометрический метод	5.00	–
2349	390517.25	1223021.83	052° 21' 30.84"	038° 05' 08.33"	Картометрический метод	5.00	–
2350	390507.70	1223035.60	052° 21' 30.54"	038° 05' 09.06"	Картометрический метод	5.00	–
2351	390501.83	1223045.53	052° 21' 30.35"	038° 05' 09.59"	Картометрический метод	5.00	–
2352	390493.69	1223054.89	052° 21' 30.09"	038° 05' 10.08"	Картометрический метод	5.00	–
2353	390482.98	1223064.72	052° 21' 29.74"	038° 05' 10.60"	Картометрический метод	5.00	–
2354	390474.02	1223070.24	052° 21' 29.45"	038° 05' 10.90"	Картометрический метод	5.00	–
2355	390472.21	1223073.40	052° 21' 29.40"	038° 05' 11.07"	Картометрический метод	5.00	–
2356	390469.51	1223074.48	052° 21' 29.31"	038° 05' 11.12"	Картометрический метод	5.00	–
2357	390458.74	1223074.41	052° 21' 28.96"	038° 05' 11.12"	Картометрический метод	5.00	–
2358	390453.22	1223079.26	052° 21' 28.78"	038° 05' 11.38"	Картометрический метод	5.00	–
2359	390447.09	1223081.82	052° 21' 28.58"	038° 05' 11.52"	Картометрический метод	5.00	–
2360	390431.54	1223083.03	052° 21' 28.08"	038° 05' 11.59"	Картометрический метод	5.00	–
2361	390421.84	1223085.79	052° 21' 27.77"	038° 05' 11.74"	Картометрический метод	5.00	–
2362	390411.27	1223091.32	052° 21' 27.43"	038° 05' 12.03"	Картометрический метод	5.00	–
2363	390392.75	1223101.35	052° 21' 26.83"	038° 05' 12.57"	Картометрический метод	5.00	–
2364	390372.95	1223113.20	052° 21' 26.19"	038° 05' 13.20"	Картометрический метод	5.00	–
2365	390362.32	1223119.87	052° 21' 25.85"	038° 05' 13.55"	Картометрический метод	5.00	–

2366	390351.88	1223132.32	052° 21' 25.51"	038° 05' 14.21"	Картометрический метод	5.00	–
2367	390343.26	1223148.35	052° 21' 25.24"	038° 05' 15.06"	Картометрический метод	5.00	–
2368	390336.93	1223162.09	052° 21' 25.03"	038° 05' 15.79"	Картометрический метод	5.00	–
2369	390331.54	1223176.90	052° 21' 24.86"	038° 05' 16.58"	Картометрический метод	5.00	–
2370	390320.63	1223194.95	052° 21' 24.51"	038° 05' 17.53"	Картометрический метод	5.00	–
2371	390313.63	1223210.77	052° 21' 24.29"	038° 05' 18.37"	Картометрический метод	5.00	–
2372	390313.43	1223218.92	052° 21' 24.28"	038° 05' 18.80"	Картометрический метод	5.00	–
2373	390314.98	1223224.91	052° 21' 24.34"	038° 05' 19.12"	Картометрический метод	5.00	–
2374	390319.56	1223234.00	052° 21' 24.49"	038° 05' 19.60"	Картометрический метод	5.00	–
2375	390324.74	1223237.43	052° 21' 24.65"	038° 05' 19.78"	Картометрический метод	5.00	–
2376	390328.72	1223236.36	052° 21' 24.78"	038° 05' 19.72"	Картометрический метод	5.00	–
2377	390339.02	1223239.59	052° 21' 25.12"	038° 05' 19.89"	Картометрический метод	5.00	–
2378	390344.83	1223242.02	052° 21' 25.30"	038° 05' 20.01"	Картометрический метод	5.00	–
2379	390348.98	1223243.76	052° 21' 25.44"	038° 05' 20.10"	Картометрический метод	5.00	–
2380	390355.31	1223248.48	052° 21' 25.64"	038° 05' 20.35"	Картометрический метод	5.00	–
2381	390358.48	1223252.58	052° 21' 25.75"	038° 05' 20.57"	Картометрический метод	5.00	–
2382	390360.03	1223258.58	052° 21' 25.80"	038° 05' 20.88"	Картометрический метод	5.00	–
2383	390359.42	1223265.71	052° 21' 25.78"	038° 05' 21.26"	Картометрический метод	5.00	–
2384	390362.18	1223274.40	052° 21' 25.87"	038° 05' 21.72"	Картометрический метод	5.00	–
2385	390366.96	1223279.18	052° 21' 26.03"	038° 05' 21.97"	Картометрический метод	5.00	–
2386	390375.31	1223280.39	052° 21' 26.30"	038° 05' 22.03"	Картометрический метод	5.00	–
2387	390381.84	1223280.12	052° 21' 26.51"	038° 05' 22.02"	Картометрический метод	5.00	–
2388	390388.64	1223274.47	052° 21' 26.73"	038° 05' 21.72"	Картометрический метод	5.00	–
2389	390396.25	1223269.42	052° 21' 26.97"	038° 05' 21.45"	Картометрический метод	5.00	–
2390	390399.89	1223269.49	052° 21' 27.09"	038° 05' 21.45"	Картометрический метод	5.00	–
2391	390404.80	1223272.04	052° 21' 27.25"	038° 05' 21.58"	Картометрический метод	5.00	–
2392	390411.20	1223282.14	052° 21' 27.46"	038° 05' 22.11"	Картометрический метод	5.00	–
2393	390416.45	1223290.49	052° 21' 27.63"	038° 05' 22.55"	Картометрический метод	5.00	–
2394	390421.37	1223295.95	052° 21' 27.79"	038° 05' 22.84"	Картометрический метод	5.00	–
2395	390425.48	1223302.48	052° 21' 27.92"	038° 05' 23.18"	Картометрический метод	5.00	–
2396	390426.69	1223309.21	052° 21' 27.96"	038° 05' 23.54"	Картометрический метод	5.00	–
2397	390429.85	1223318.03	052° 21' 28.07"	038° 05' 24.01"	Картометрический метод	5.00	–
2398	390429.99	1223326.65	052° 21' 28.07"	038° 05' 24.46"	Картометрический метод	5.00	–
2399	390426.55	1223337.76	052° 21' 27.97"	038° 05' 25.05"	Картометрический метод	5.00	–
2400	390422.92	1223343.69	052° 21' 27.85"	038° 05' 25.36"	Картометрический метод	5.00	–
2401	390415.98	1223349.61	052° 21' 27.63"	038° 05' 25.68"	Картометрический метод	5.00	–
2402	390408.44	1223353.92	052° 21' 27.38"	038° 05' 25.91"	Картометрический метод	5.00	–
2403	390403.79	1223361.13	052° 21' 27.23"	038° 05' 26.29"	Картометрический метод	5.00	–

2404	390402.45	1223365.17	052° 21' 27.19"	038° 05' 26.50"	Картометрический метод	5.00	–
2405	390399.42	1223367.86	052° 21' 27.09"	038° 05' 26.65"	Картометрический метод	5.00	–
2406	390393.09	1223369.61	052° 21' 26.89"	038° 05' 26.74"	Картометрический метод	5.00	–
2407	390389.99	1223373.92	052° 21' 26.79"	038° 05' 26.97"	Картометрический метод	5.00	–
2408	390385.07	1223379.24	052° 21' 26.63"	038° 05' 27.25"	Картометрический метод	5.00	–
2409	390382.45	1223383.62	052° 21' 26.55"	038° 05' 27.48"	Картометрический метод	5.00	–
2410	390383.26	1223392.84	052° 21' 26.57"	038° 05' 27.97"	Картометрический метод	5.00	–
2411	390386.96	1223404.83	052° 21' 26.70"	038° 05' 28.60"	Картометрический метод	5.00	–
2412	390385.28	1223416.95	052° 21' 26.64"	038° 05' 29.24"	Картометрический метод	5.00	–
2413	390384.60	1223433.11	052° 21' 26.62"	038° 05' 30.10"	Картометрический метод	5.00	–
2414	390382.38	1223443.48	052° 21' 26.55"	038° 05' 30.65"	Картометрический метод	5.00	–
2415	390376.93	1223451.69	052° 21' 26.38"	038° 05' 31.08"	Картометрический метод	5.00	–
2416	390372.62	1223458.36	052° 21' 26.24"	038° 05' 31.44"	Картометрический метод	5.00	–
2417	390363.33	1223472.50	052° 21' 25.94"	038° 05' 32.19"	Картометрический метод	5.00	–
2418	390356.52	1223482.06	052° 21' 25.73"	038° 05' 32.69"	Картометрический метод	5.00	–
2419	390348.51	1223495.06	052° 21' 25.47"	038° 05' 33.38"	Картометрический метод	5.00	–
2420	390339.76	1223508.59	052° 21' 25.19"	038° 05' 34.10"	Картометрический метод	5.00	–
2421	390322.12	1223528.12	052° 21' 24.62"	038° 05' 35.14"	Картометрический метод	5.00	–
2422	390311.68	1223541.65	052° 21' 24.28"	038° 05' 35.85"	Картометрический метод	5.00	–
2423	390305.82	1223550.95	052° 21' 24.10"	038° 05' 36.35"	Картометрический метод	5.00	–
2424	390299.29	1223556.20	052° 21' 23.89"	038° 05' 36.63"	Картометрический метод	5.00	–
2425	390287.37	1223572.29	052° 21' 23.50"	038° 05' 37.48"	Картометрический метод	5.00	–
2426	390278.42	1223583.07	052° 21' 23.22"	038° 05' 38.05"	Картометрический метод	5.00	–
2427	390271.14	1223588.65	052° 21' 22.98"	038° 05' 38.35"	Картометрический метод	5.00	–
2428	390255.79	1223596.60	052° 21' 22.49"	038° 05' 38.77"	Картометрический метод	5.00	–
2429	390247.78	1223601.38	052° 21' 22.23"	038° 05' 39.03"	Картометрический метод	5.00	–
2430	390241.04	1223609.66	052° 21' 22.01"	038° 05' 39.47"	Картометрический метод	5.00	–
2431	390238.15	1223617.68	052° 21' 21.92"	038° 05' 39.89"	Картометрический метод	5.00	–
2432	390235.32	1223629.39	052° 21' 21.83"	038° 05' 40.51"	Картометрический метод	5.00	–
2433	390230.88	1223636.33	052° 21' 21.69"	038° 05' 40.88"	Картометрический метод	5.00	–
2434	390224.95	1223641.11	052° 21' 21.50"	038° 05' 41.13"	Картометрический метод	5.00	–
2435	390218.22	1223647.17	052° 21' 21.28"	038° 05' 41.46"	Картометрический метод	5.00	–
2436	390211.21	1223650.27	052° 21' 21.05"	038° 05' 41.62"	Картометрический метод	5.00	–
2437	390206.50	1223655.38	052° 21' 20.90"	038° 05' 41.89"	Картометрический метод	5.00	–
2438	390197.88	1223667.84	052° 21' 20.63"	038° 05' 42.55"	Картометрический метод	5.00	–
2439	390194.65	1223675.11	052° 21' 20.52"	038° 05' 42.94"	Картометрический метод	5.00	–
2440	390191.55	1223683.40	052° 21' 20.42"	038° 05' 43.38"	Картометрический метод	5.00	–
2441	390186.23	1223690.26	052° 21' 20.25"	038° 05' 43.74"	Картометрический метод	5.00	–

2442	390178.96	1223694.37	052° 21' 20.02"	038° 05' 43.96"	Картометрический метод	5.00	–
2443	390171.42	1223701.91	052° 21' 19.77"	038° 05' 44.36"	Картометрический метод	5.00	–
2444	390161.39	1223708.85	052° 21' 19.45"	038° 05' 44.73"	Картометрический метод	5.00	–
2445	390146.78	1223719.69	052° 21' 18.98"	038° 05' 45.31"	Картометрический метод	5.00	–
2446	390141.93	1223726.83	052° 21' 18.83"	038° 05' 45.69"	Картометрический метод	5.00	–
2447	390140.24	1223733.29	052° 21' 18.77"	038° 05' 46.03"	Картометрический метод	5.00	–
2448	390138.36	1223747.57	052° 21' 18.71"	038° 05' 46.78"	Картометрический метод	5.00	–
2449	390138.83	1223762.65	052° 21' 18.73"	038° 05' 47.58"	Картометрический метод	5.00	–
2450	390141.93	1223771.27	052° 21' 18.83"	038° 05' 48.04"	Картометрический метод	5.00	–
2451	390144.55	1223787.16	052° 21' 18.92"	038° 05' 48.87"	Картометрический метод	5.00	–
2452	390148.05	1223794.77	052° 21' 19.04"	038° 05' 49.28"	Картометрический метод	5.00	–
2453	390153.44	1223800.09	052° 21' 19.21"	038° 05' 49.55"	Картометрический метод	5.00	–
2454	390158.96	1223804.40	052° 21' 19.39"	038° 05' 49.78"	Картометрический метод	5.00	–
2455	390164.42	1223811.40	052° 21' 19.57"	038° 05' 50.15"	Картометрический метод	5.00	–
2456	390165.22	1223816.45	052° 21' 19.59"	038° 05' 50.42"	Картометрический метод	5.00	–
2457	390163.68	1223823.18	052° 21' 19.55"	038° 05' 50.77"	Картометрический метод	5.00	–
2458	390164.35	1223828.23	052° 21' 19.57"	038° 05' 51.04"	Картометрический метод	5.00	–
2459	390163.20	1223835.51	052° 21' 19.53"	038° 05' 51.42"	Картометрический метод	5.00	–
2460	390159.16	1223843.52	052° 21' 19.40"	038° 05' 51.85"	Картометрический метод	5.00	–
2461	390152.90	1223851.73	052° 21' 19.20"	038° 05' 52.28"	Картометрический метод	5.00	–
2462	390150.88	1223859.95	052° 21' 19.14"	038° 05' 52.72"	Картометрический метод	5.00	–
2463	390145.97	1223878.26	052° 21' 18.98"	038° 05' 53.69"	Картометрический метод	5.00	–
2464	390144.22	1223894.49	052° 21' 18.93"	038° 05' 54.55"	Картометрический метод	5.00	–
2465	390143.81	1223908.03	052° 21' 18.92"	038° 05' 55.26"	Картометрический метод	5.00	–
2466	390145.83	1223913.21	052° 21' 18.98"	038° 05' 55.53"	Картометрический метод	5.00	–
2467	390148.86	1223922.50	052° 21' 19.08"	038° 05' 56.02"	Картометрический метод	5.00	–
2468	390149.81	1223930.45	052° 21' 19.12"	038° 05' 56.44"	Картометрический метод	5.00	–
2469	390147.25	1223937.05	052° 21' 19.03"	038° 05' 56.79"	Картометрический метод	5.00	–
2470	390141.99	1223945.33	052° 21' 18.86"	038° 05' 57.23"	Картометрический метод	5.00	–
2471	390140.92	1223950.24	052° 21' 18.83"	038° 05' 57.49"	Картометрический метод	5.00	–
2472	390139.37	1223971.46	052° 21' 18.78"	038° 05' 58.61"	Картометрический метод	5.00	–
2473	390138.96	1223983.44	052° 21' 18.77"	038° 05' 59.25"	Картометрический метод	5.00	–
2474	390141.25	1223992.46	052° 21' 18.85"	038° 05' 59.72"	Картометрический метод	5.00	–
2475	390147.92	1224001.55	052° 21' 19.07"	038° 06' 00.20"	Картометрический метод	5.00	–
2476	390158.09	1224010.71	052° 21' 19.40"	038° 06' 00.68"	Картометрический метод	5.00	–
2477	390165.63	1224013.94	052° 21' 19.64"	038° 06' 00.85"	Картометрический метод	5.00	–
2478	390176.27	1224017.85	052° 21' 19.99"	038° 06' 01.05"	Картометрический метод	5.00	–
2479	390181.65	1224018.86	052° 21' 20.16"	038° 06' 01.11"	Картометрический метод	5.00	–

2480	390193.64	1224018.05	052° 21' 20.55"	038° 06' 01.06"	Картометрический метод	5.00	–
2481	390201.65	1224018.86	052° 21' 20.81"	038° 06' 01.10"	Картометрический метод	5.00	–
2482	390207.11	1224023.17	052° 21' 20.98"	038° 06' 01.33"	Картометрический метод	5.00	–
2483	390209.33	1224027.95	052° 21' 21.06"	038° 06' 01.58"	Картометрический метод	5.00	–
2484	390208.52	1224039.53	052° 21' 21.03"	038° 06' 02.19"	Картометрический метод	5.00	–
2485	390210.34	1224046.94	052° 21' 21.09"	038° 06' 02.58"	Картометрический метод	5.00	–
2486	390217.01	1224053.54	052° 21' 21.31"	038° 06' 02.93"	Картометрический метод	5.00	–
2487	390224.48	1224056.16	052° 21' 21.55"	038° 06' 03.07"	Картометрический метод	5.00	–
2488	390234.98	1224059.46	052° 21' 21.89"	038° 06' 03.24"	Картометрический метод	5.00	–
2489	390242.46	1224059.46	052° 21' 22.13"	038° 06' 03.23"	Картометрический метод	5.00	–
2490	390247.85	1224058.79	052° 21' 22.31"	038° 06' 03.20"	Картометрический метод	5.00	–
2491	390254.98	1224060.34	052° 21' 22.54"	038° 06' 03.28"	Картометрический метод	5.00	–
2492	390259.36	1224062.56	052° 21' 22.68"	038° 06' 03.39"	Картометрический метод	5.00	–
2493	390263.06	1224062.83	052° 21' 22.80"	038° 06' 03.41"	Картометрический метод	5.00	–
2494	390272.15	1224058.72	052° 21' 23.10"	038° 06' 03.19"	Картометрический метод	5.00	–
2495	390283.60	1224056.70	052° 21' 23.47"	038° 06' 03.08"	Картометрический метод	5.00	–
2496	390290.74	1224053.47	052° 21' 23.70"	038° 06' 02.90"	Картометрический метод	5.00	–
2497	390294.98	1224052.12	052° 21' 23.83"	038° 06' 02.83"	Картометрический метод	5.00	–
2498	390299.96	1224053.20	052° 21' 23.99"	038° 06' 02.89"	Картометрический метод	5.00	–
2499	390309.19	1224062.43	052° 21' 24.29"	038° 06' 03.37"	Картометрический метод	5.00	–
2500	390317.87	1224071.92	052° 21' 24.58"	038° 06' 03.87"	Картометрический метод	5.00	–
2501	390324.41	1224080.61	052° 21' 24.79"	038° 06' 04.33"	Картометрический метод	5.00	–
2502	390331.00	1224092.46	052° 21' 25.01"	038° 06' 04.95"	Картометрический метод	5.00	–
2503	390335.72	1224103.23	052° 21' 25.16"	038° 06' 05.52"	Картометрический метод	5.00	–
2504	390338.14	1224114.07	052° 21' 25.24"	038° 06' 06.09"	Картометрический метод	5.00	–
2505	390339.76	1224127.81	052° 21' 25.29"	038° 06' 06.82"	Картометрический метод	5.00	–
2506	390339.89	1224143.09	052° 21' 25.30"	038° 06' 07.63"	Картометрический метод	5.00	–
2507	390340.30	1224155.28	052° 21' 25.32"	038° 06' 08.27"	Картометрический метод	5.00	–
2508	390341.65	1224179.04	052° 21' 25.36"	038° 06' 09.52"	Картометрический метод	5.00	–
2509	390344.34	1224191.71	052° 21' 25.45"	038° 06' 10.19"	Картометрический метод	5.00	–
2510	390345.75	1224211.30	052° 21' 25.50"	038° 06' 11.23"	Картометрический метод	5.00	–
2511	390349.72	1224234.53	052° 21' 25.63"	038° 06' 12.45"	Картометрический метод	5.00	–
2512	390351.68	1224253.12	052° 21' 25.70"	038° 06' 13.44"	Картометрический метод	5.00	–
2513	390350.87	1224259.18	052° 21' 25.68"	038° 06' 13.76"	Картометрический метод	5.00	–
2514	390347.57	1224263.83	052° 21' 25.57"	038° 06' 14.00"	Картометрический метод	5.00	–
2515	390341.58	1224268.27	052° 21' 25.38"	038° 06' 14.24"	Картометрический метод	5.00	–
2516	390338.55	1224275.27	052° 21' 25.28"	038° 06' 14.61"	Картометрический метод	5.00	–
2517	390336.05	1224280.86	052° 21' 25.20"	038° 06' 14.91"	Картометрический метод	5.00	–

2518	390326.56	1224296.01	052° 21' 24.90"	038° 06' 15.71"	Картометрический метод	5.00	–
2519	390317.20	1224307.05	052° 21' 24.59"	038° 06' 16.30"	Картометрический метод	5.00	–
2520	390307.71	1224319.85	052° 21' 24.29"	038° 06' 16.97"	Картометрический метод	5.00	–
2521	390298.41	1224325.03	052° 21' 23.99"	038° 06' 17.25"	Картометрический метод	5.00	–
2522	390295.18	1224330.69	052° 21' 23.89"	038° 06' 17.55"	Картометрический метод	5.00	–
2523	390288.92	1224333.05	052° 21' 23.68"	038° 06' 17.68"	Картометрический метод	5.00	–
2524	390285.28	1224335.81	052° 21' 23.57"	038° 06' 17.82"	Картометрический метод	5.00	–
2525	390283.13	1224341.46	052° 21' 23.50"	038° 06' 18.12"	Картометрический метод	5.00	–
2526	390284.81	1224346.98	052° 21' 23.55"	038° 06' 18.41"	Картометрический метод	5.00	–
2527	390291.28	1224352.98	052° 21' 23.76"	038° 06' 18.73"	Картометрический метод	5.00	–
2528	390292.89	1224357.08	052° 21' 23.82"	038° 06' 18.95"	Картометрический метод	5.00	–
2529	390291.41	1224361.06	052° 21' 23.77"	038° 06' 19.16"	Картометрический метод	5.00	–
2530	390284.27	1224362.07	052° 21' 23.54"	038° 06' 19.21"	Картометрический метод	5.00	–
2531	390278.89	1224365.30	052° 21' 23.37"	038° 06' 19.38"	Картометрический метод	5.00	–
2532	390277.07	1224369.00	052° 21' 23.31"	038° 06' 19.58"	Картометрический метод	5.00	–
2533	390277.61	1224373.31	052° 21' 23.33"	038° 06' 19.81"	Картометрический метод	5.00	–
2534	390283.06	1224375.53	052° 21' 23.50"	038° 06' 19.92"	Картометрический метод	5.00	–
2535	390289.12	1224379.04	052° 21' 23.70"	038° 06' 20.11"	Картометрический метод	5.00	–
2536	390297.13	1224377.69	052° 21' 23.96"	038° 06' 20.03"	Картометрический метод	5.00	–
2537	390304.74	1224375.06	052° 21' 24.20"	038° 06' 19.89"	Картометрический метод	5.00	–
2538	390315.58	1224374.52	052° 21' 24.55"	038° 06' 19.86"	Картометрический метод	5.00	–
2539	390321.98	1224375.80	052° 21' 24.76"	038° 06' 19.93"	Картометрический метод	5.00	–
2540	390325.42	1224379.84	052° 21' 24.87"	038° 06' 20.14"	Картометрический метод	5.00	–
2541	390326.36	1224383.35	052° 21' 24.90"	038° 06' 20.32"	Картометрический метод	5.00	–
2542	390323.40	1224386.78	052° 21' 24.81"	038° 06' 20.51"	Картометрический метод	5.00	–
2543	390321.04	1224391.09	052° 21' 24.73"	038° 06' 20.73"	Картометрический метод	5.00	–
2544	390321.17	1224398.70	052° 21' 24.74"	038° 06' 21.14"	Картометрический метод	5.00	–
2545	390319.29	1224404.89	052° 21' 24.68"	038° 06' 21.46"	Картометрический метод	5.00	–
2546	390317.67	1224410.82	052° 21' 24.63"	038° 06' 21.78"	Картометрический метод	5.00	–
2547	390316.46	1224420.72	052° 21' 24.59"	038° 06' 22.30"	Картометрический метод	5.00	–
2548	390317.60	1224431.89	052° 21' 24.63"	038° 06' 22.89"	Картометрический метод	5.00	–
2549	390319.76	1224446.91	052° 21' 24.70"	038° 06' 23.68"	Картометрический метод	5.00	–
2550	390319.02	1224456.54	052° 21' 24.68"	038° 06' 24.19"	Картометрический метод	5.00	–
2551	390317.94	1224468.66	052° 21' 24.65"	038° 06' 24.83"	Картометрический метод	5.00	–
2552	390319.96	1224476.60	052° 21' 24.71"	038° 06' 25.25"	Картометрический метод	5.00	–
2553	390318.68	1224492.16	052° 21' 24.67"	038° 06' 26.08"	Картометрический метод	5.00	–
2554	390317.13	1224500.64	052° 21' 24.63"	038° 06' 26.52"	Картометрический метод	5.00	–
2555	390312.82	1224513.03	052° 21' 24.49"	038° 06' 27.18"	Картометрический метод	5.00	–

2556	390314.44	1224520.24	052° 21' 24.54"	038° 06' 27.56"	Картометрический метод	5.00	–
2557	390316.12	1224526.57	052° 21' 24.60"	038° 06' 27.89"	Картометрический метод	5.00	–
2558	390314.24	1224532.43	052° 21' 24.54"	038° 06' 28.20"	Картометрический метод	5.00	–
2559	390307.91	1224541.38	052° 21' 24.33"	038° 06' 28.68"	Картометрический метод	5.00	–
2560	390301.92	1224544.82	052° 21' 24.14"	038° 06' 28.86"	Картометрический метод	5.00	–
2561	390295.05	1224544.55	052° 21' 23.92"	038° 06' 28.85"	Картометрический метод	5.00	–
2562	390291.61	1224545.49	052° 21' 23.81"	038° 06' 28.90"	Картометрический метод	5.00	–
2563	390279.36	1224551.28	052° 21' 23.41"	038° 06' 29.21"	Картометрический метод	5.00	–
2564	390266.97	1224557.95	052° 21' 23.01"	038° 06' 29.57"	Картометрический метод	5.00	–
2565	390256.94	1224561.24	052° 21' 22.69"	038° 06' 29.74"	Картометрический метод	5.00	–
2566	390243.74	1224565.96	052° 21' 22.26"	038° 06' 30.00"	Картометрический метод	5.00	–
2567	390236.67	1224569.86	052° 21' 22.03"	038° 06' 30.20"	Картометрический метод	5.00	–
2568	390229.66	1224572.62	052° 21' 21.81"	038° 06' 30.35"	Картометрический метод	5.00	–
2569	390220.64	1224573.77	052° 21' 21.52"	038° 06' 30.42"	Картометрический метод	5.00	–
2570	390216.17	1224575.30	052° 21' 21.37"	038° 06' 30.50"	Картометрический метод	5.00	–
2571	390214.72	1224577.81	052° 21' 21.33"	038° 06' 30.63"	Картометрический метод	5.00	–
2572	390216.31	1224585.08	052° 21' 21.38"	038° 06' 31.01"	Картометрический метод	5.00	–
2573	390217.68	1224589.04	052° 21' 21.42"	038° 06' 31.22"	Картометрический метод	5.00	–
2574	390219.81	1224591.30	052° 21' 21.49"	038° 06' 31.34"	Картометрический метод	5.00	–
2575	390219.46	1224593.61	052° 21' 21.48"	038° 06' 31.46"	Картометрический метод	5.00	–
2576	390210.81	1224595.38	052° 21' 21.20"	038° 06' 31.56"	Картометрический метод	5.00	–
2577	390205.29	1224598.62	052° 21' 21.02"	038° 06' 31.73"	Картометрический метод	5.00	–
2578	390196.33	1224606.56	052° 21' 20.74"	038° 06' 32.15"	Картометрический метод	5.00	–
2579	390190.00	1224613.90	052° 21' 20.53"	038° 06' 32.54"	Картометрический метод	5.00	–
2580	390186.50	1224622.52	052° 21' 20.42"	038° 06' 33.00"	Картометрический метод	5.00	–
2581	390185.96	1224629.59	052° 21' 20.40"	038° 06' 33.37"	Картометрический метод	5.00	–
2582	390189.33	1224638.68	052° 21' 20.51"	038° 06' 33.85"	Картометрический метод	5.00	–
2583	390191.22	1224648.11	052° 21' 20.58"	038° 06' 34.35"	Картометрический метод	5.00	–
2584	390189.60	1224653.76	052° 21' 20.53"	038° 06' 34.65"	Картометрический метод	5.00	–
2585	390179.97	1224664.87	052° 21' 20.22"	038° 06' 35.24"	Картометрический метод	5.00	–
2586	390173.64	1224670.13	052° 21' 20.01"	038° 06' 35.52"	Картометрический метод	5.00	–
2587	390164.89	1224675.04	052° 21' 19.73"	038° 06' 35.78"	Картометрический метод	5.00	–
2588	390155.93	1224676.93	052° 21' 19.44"	038° 06' 35.88"	Картометрический метод	5.00	–
2589	390144.08	1224679.69	052° 21' 19.06"	038° 06' 36.03"	Картометрический метод	5.00	–
2590	390127.99	1224682.58	052° 21' 18.54"	038° 06' 36.19"	Картометрический метод	5.00	–
2591	390122.47	1224684.40	052° 21' 18.36"	038° 06' 36.29"	Картометрический метод	5.00	–
2592	390113.92	1224688.44	052° 21' 18.08"	038° 06' 36.50"	Картометрический метод	5.00	–
2593	390108.73	1224689.11	052° 21' 17.91"	038° 06' 36.54"	Картометрический метод	5.00	–

2594	390099.44	1224688.04	052° 21' 17.61"	038° 06' 36.49"	Картометрический метод	5.00	–
2595	390087.72	1224687.16	052° 21' 17.23"	038° 06' 36.44"	Картометрический метод	5.00	–
2596	390077.22	1224686.83	052° 21' 16.89"	038° 06' 36.43"	Картометрический метод	5.00	–
2597	390069.27	1224685.21	052° 21' 16.64"	038° 06' 36.34"	Картометрический метод	5.00	–
2598	390061.06	1224682.18	052° 21' 16.37"	038° 06' 36.19"	Картометрический метод	5.00	–
2599	390049.34	1224680.50	052° 21' 15.99"	038° 06' 36.10"	Картометрический метод	5.00	–
2600	390042.34	1224678.07	052° 21' 15.77"	038° 06' 35.97"	Картометрический метод	5.00	–
2601	390039.24	1224674.50	052° 21' 15.66"	038° 06' 35.79"	Картометрический метод	5.00	–
2602	390031.63	1224668.44	052° 21' 15.42"	038° 06' 35.47"	Картометрический метод	5.00	–
2603	390020.39	1224662.38	052° 21' 15.05"	038° 06' 35.15"	Картометрический метод	5.00	–
2604	390013.18	1224659.29	052° 21' 14.82"	038° 06' 34.99"	Картометрический метод	5.00	–
2605	389999.51	1224656.25	052° 21' 14.38"	038° 06' 34.83"	Картометрический метод	5.00	–
2606	389977.02	1224652.15	052° 21' 13.65"	038° 06' 34.62"	Картометрический метод	5.00	–
2607	389959.79	1224650.80	052° 21' 13.09"	038° 06' 34.56"	Картометрический метод	5.00	–
2608	389945.24	1224651.34	052° 21' 12.62"	038° 06' 34.59"	Картометрический метод	5.00	–
2609	389932.99	1224652.96	052° 21' 12.22"	038° 06' 34.68"	Картометрический метод	5.00	–
2610	389921.67	1224659.89	052° 21' 11.86"	038° 06' 35.05"	Картометрический метод	5.00	–
2611	389909.35	1224672.68	052° 21' 11.46"	038° 06' 35.73"	Картометрический метод	5.00	–
2612	389902.15	1224683.66	052° 21' 11.23"	038° 06' 36.31"	Картометрический метод	5.00	–
2613	389896.02	1224690.73	052° 21' 11.03"	038° 06' 36.68"	Картометрический метод	5.00	–
2614	389890.36	1224699.96	052° 21' 10.85"	038° 06' 37.17"	Картометрический метод	5.00	–
2615	389882.21	1224713.49	052° 21' 10.59"	038° 06' 37.89"	Картометрический метод	5.00	–
2616	389874.07	1224725.81	052° 21' 10.33"	038° 06' 38.54"	Картометрический метод	5.00	–
2617	389869.76	1224730.73	052° 21' 10.19"	038° 06' 38.80"	Картометрический метод	5.00	–
2618	389867.47	1224734.57	052° 21' 10.12"	038° 06' 39.01"	Картометрический метод	5.00	–
2619	389867.06	1224740.36	052° 21' 10.11"	038° 06' 39.31"	Картометрический метод	5.00	–
2620	389870.23	1224755.37	052° 21' 10.21"	038° 06' 40.11"	Картометрический метод	5.00	–
2621	389871.04	1224761.16	052° 21' 10.24"	038° 06' 40.41"	Картометрический метод	5.00	–
2622	389869.35	1224767.56	052° 21' 10.18"	038° 06' 40.75"	Картометрический метод	5.00	–
2623	389867.00	1224772.74	052° 21' 10.11"	038° 06' 41.02"	Картометрический метод	5.00	–
2624	389862.55	1224776.58	052° 21' 09.97"	038° 06' 41.23"	Картометрический метод	5.00	–
2625	389856.69	1224781.23	052° 21' 09.78"	038° 06' 41.48"	Картометрический метод	5.00	–
2626	389853.80	1224787.09	052° 21' 09.68"	038° 06' 41.79"	Картометрический метод	5.00	–
2627	389850.90	1224797.05	052° 21' 09.59"	038° 06' 42.31"	Картометрический метод	5.00	–
2628	389846.46	1224810.12	052° 21' 09.45"	038° 06' 43.00"	Картометрический метод	5.00	–
2629	389841.28	1224823.58	052° 21' 09.28"	038° 06' 43.72"	Картометрический метод	5.00	–
2630	389837.03	1224841.43	052° 21' 09.15"	038° 06' 44.66"	Картометрический метод	5.00	–
2631	389833.06	1224861.49	052° 21' 09.03"	038° 06' 45.72"	Картометрический метод	5.00	–

2632	389831.24	1224873.28	052° 21' 08.97"	038° 06' 46.35"	Картометрический метод	5.00	–
2633	389826.66	1224897.38	052° 21' 08.82"	038° 06' 47.62"	Картометрический метод	5.00	–
2634	389824.37	1224912.06	052° 21' 08.75"	038° 06' 48.40"	Картометрический метод	5.00	–
2635	389819.59	1224931.12	052° 21' 08.60"	038° 06' 49.40"	Картометрический метод	5.00	–
2636	389817.30	1224948.62	052° 21' 08.53"	038° 06' 50.33"	Картометрический метод	5.00	–
2637	389815.49	1224957.11	052° 21' 08.47"	038° 06' 50.78"	Картометрический метод	5.00	–
2638	389814.07	1224964.79	052° 21' 08.43"	038° 06' 51.19"	Картометрический метод	5.00	–
2639	389811.78	1224969.84	052° 21' 08.35"	038° 06' 51.45"	Картометрический метод	5.00	–
2640	389808.89	1224974.82	052° 21' 08.26"	038° 06' 51.72"	Картометрический метод	5.00	–
2641	389807.74	1224983.57	052° 21' 08.23"	038° 06' 52.18"	Картометрический метод	5.00	–
2642	389808.35	1224996.37	052° 21' 08.25"	038° 06' 52.86"	Картометрический метод	5.00	–
2643	389807.07	1225003.03	052° 21' 08.21"	038° 06' 53.21"	Картометрический метод	5.00	–
2644	389805.39	1225010.10	052° 21' 08.15"	038° 06' 53.58"	Картометрический метод	5.00	–
2645	389804.98	1225019.06	052° 21' 08.14"	038° 06' 54.05"	Картометрический метод	5.00	–
2646	389808.01	1225029.43	052° 21' 08.24"	038° 06' 54.60"	Картометрический метод	5.00	–
2647	389808.01	1225032.73	052° 21' 08.24"	038° 06' 54.78"	Картометрический метод	5.00	–
2648	389804.91	1225044.78	052° 21' 08.14"	038° 06' 55.41"	Картометрический метод	5.00	–
2649	389802.89	1225052.73	052° 21' 08.08"	038° 06' 55.83"	Картометрический метод	5.00	–
2650	389801.95	1225063.90	052° 21' 08.05"	038° 06' 56.42"	Картометрический метод	5.00	–
2651	389801.41	1225071.98	052° 21' 08.04"	038° 06' 56.85"	Картометрический метод	5.00	–
2652	389802.02	1225079.05	052° 21' 08.06"	038° 06' 57.23"	Картометрический метод	5.00	–
2653	389804.31	1225084.84	052° 21' 08.13"	038° 06' 57.53"	Картометрический метод	5.00	–
2654	389804.17	1225093.40	052° 21' 08.13"	038° 06' 57.98"	Картометрический метод	5.00	–
2655	389804.80	1225101.78	052° 21' 08.15"	038° 06' 58.43"	Картометрический метод	5.00	–
2656	389802.62	1225111.64	052° 21' 08.08"	038° 06' 58.95"	Картометрический метод	5.00	–
2657	389799.33	1225120.26	052° 21' 07.98"	038° 06' 59.40"	Картометрический метод	5.00	–
2658	389798.58	1225128.28	052° 21' 07.95"	038° 06' 59.83"	Картометрический метод	5.00	–
2659	389801.08	1225133.96	052° 21' 08.04"	038° 07' 00.13"	Картометрический метод	5.00	–
2660	389808.35	1225138.17	052° 21' 08.27"	038° 07' 00.35"	Картометрический метод	5.00	–
2661	389813.20	1225141.00	052° 21' 08.43"	038° 07' 00.50"	Картометрический метод	5.00	–
2662	389814.21	1225145.65	052° 21' 08.46"	038° 07' 00.74"	Картометрический метод	5.00	–
2663	389811.92	1225156.96	052° 21' 08.39"	038° 07' 01.34"	Картометрический метод	5.00	–
2664	389810.84	1225166.45	052° 21' 08.36"	038° 07' 01.84"	Картометрический метод	5.00	–
2665	389812.19	1225173.52	052° 21' 08.40"	038° 07' 02.21"	Картометрический метод	5.00	–
2666	389811.85	1225182.28	052° 21' 08.39"	038° 07' 02.68"	Картометрический метод	5.00	–
2667	389809.83	1225195.81	052° 21' 08.33"	038° 07' 03.39"	Картометрический метод	5.00	–
2668	389810.44	1225202.21	052° 21' 08.35"	038° 07' 03.73"	Картометрический метод	5.00	–
2669	389809.22	1225207.66	052° 21' 08.31"	038° 07' 04.02"	Картометрический метод	5.00	–

2670	389803.77	1225214.87	052° 21' 08.14"	038° 07' 04.40"	Картометрический метод	5.00	–
2671	389799.39	1225223.02	052° 21' 08.00"	038° 07' 04.83"	Картометрический метод	5.00	–
2672	389796.09	1225232.24	052° 21' 07.89"	038° 07' 05.32"	Картометрический метод	5.00	–
2673	389793.53	1225243.35	052° 21' 07.81"	038° 07' 05.91"	Картометрический метод	5.00	–
2674	389788.75	1225256.35	052° 21' 07.66"	038° 07' 06.60"	Картометрический метод	5.00	–
2675	389787.95	1225259.58	052° 21' 07.63"	038° 07' 06.77"	Картометрический метод	5.00	–
2676	389789.02	1225262.54	052° 21' 07.67"	038° 07' 06.92"	Картометрический метод	5.00	–
2677	389788.08	1225265.50	052° 21' 07.64"	038° 07' 07.08"	Картометрический метод	5.00	–
2678	389782.49	1225270.62	052° 21' 07.46"	038° 07' 07.35"	Картометрический метод	5.00	–
2679	389776.90	1225271.90	052° 21' 07.28"	038° 07' 07.42"	Картометрический метод	5.00	–
2680	389772.32	1225268.27	052° 21' 07.13"	038° 07' 07.23"	Картометрический метод	5.00	–
2681	389768.69	1225269.34	052° 21' 07.01"	038° 07' 07.29"	Картометрический метод	5.00	–
2682	389764.58	1225275.07	052° 21' 06.88"	038° 07' 07.59"	Картометрический метод	5.00	–
2683	389762.90	1225282.94	052° 21' 06.82"	038° 07' 08.01"	Картометрический метод	5.00	–
2684	389762.43	1225290.15	052° 21' 06.81"	038° 07' 08.39"	Картометрический метод	5.00	–
2685	389762.43	1225298.30	052° 21' 06.81"	038° 07' 08.82"	Картометрический метод	5.00	–
2686	389764.18	1225304.02	052° 21' 06.87"	038° 07' 09.12"	Картометрический метод	5.00	–
2687	389767.54	1225309.14	052° 21' 06.98"	038° 07' 09.39"	Картометрический метод	5.00	–
2688	389766.20	1225313.18	052° 21' 06.94"	038° 07' 09.60"	Картометрический метод	5.00	–
2689	389759.80	1225317.02	052° 21' 06.73"	038° 07' 09.81"	Картометрический метод	5.00	–
2690	389753.40	1225320.79	052° 21' 06.52"	038° 07' 10.01"	Картометрический метод	5.00	–
2691	389753.47	1225325.23	052° 21' 06.53"	038° 07' 10.24"	Картометрический метод	5.00	–
2692	389756.43	1225327.39	052° 21' 06.62"	038° 07' 10.36"	Картометрический метод	5.00	–
2693	389752.93	1225335.74	052° 21' 06.51"	038° 07' 10.80"	Картометрический метод	5.00	–
2694	389743.64	1225353.44	052° 21' 06.21"	038° 07' 11.74"	Картометрический метод	5.00	–
2695	389737.92	1225363.75	052° 21' 06.03"	038° 07' 12.28"	Картометрический метод	5.00	–
2696	389737.71	1225366.91	052° 21' 06.02"	038° 07' 12.45"	Картометрический метод	5.00	–
2697	389735.83	1225369.00	052° 21' 05.96"	038° 07' 12.56"	Картометрический метод	5.00	–
2698	389729.97	1225368.80	052° 21' 05.77"	038° 07' 12.55"	Картометрический метод	5.00	–
2699	389724.85	1225373.44	052° 21' 05.61"	038° 07' 12.80"	Картометрический метод	5.00	–
2700	389719.73	1225380.51	052° 21' 05.44"	038° 07' 13.17"	Картометрический метод	5.00	–
2701	389709.77	1225394.52	052° 21' 05.12"	038° 07' 13.92"	Картометрический метод	5.00	–
2702	389702.30	1225403.68	052° 21' 04.88"	038° 07' 14.40"	Картометрический метод	5.00	–
2703	389694.28	1225411.62	052° 21' 04.63"	038° 07' 14.82"	Картометрический метод	5.00	–
2704	389687.48	1225423.07	052° 21' 04.41"	038° 07' 15.43"	Картометрический метод	5.00	–
2705	389686.40	1225432.70	052° 21' 04.37"	038° 07' 15.94"	Картометрический метод	5.00	–
2706	389685.46	1225439.30	052° 21' 04.34"	038° 07' 16.29"	Картометрический метод	5.00	–
2707	389681.42	1225448.25	052° 21' 04.22"	038° 07' 16.76"	Картометрический метод	5.00	–

2708	389681.35	1225454.25	052° 21' 04.21"	038° 07' 17.08"	Картометрический метод	5.00	–
2709	389683.10	1225458.76	052° 21' 04.27"	038° 07' 17.32"	Картометрический метод	5.00	–
2710	389687.08	1225462.73	052° 21' 04.40"	038° 07' 17.53"	Картометрический метод	5.00	–
2711	389688.22	1225466.50	052° 21' 04.44"	038° 07' 17.73"	Картометрический метод	5.00	–
2712	389686.88	1225474.72	052° 21' 04.40"	038° 07' 18.16"	Картометрический метод	5.00	–
2713	389684.65	1225487.04	052° 21' 04.33"	038° 07' 18.81"	Картометрический метод	5.00	–
2714	389683.98	1225496.26	052° 21' 04.31"	038° 07' 19.30"	Картометрический метод	5.00	–
2715	389681.83	1225501.38	052° 21' 04.24"	038° 07' 19.57"	Картометрический метод	5.00	–
2716	389674.69	1225506.23	052° 21' 04.01"	038° 07' 19.83"	Картометрический метод	5.00	–
2717	389664.25	1225510.07	052° 21' 03.67"	038° 07' 20.03"	Картометрический метод	5.00	–
2718	389653.14	1225512.29	052° 21' 03.31"	038° 07' 20.15"	Картометрический метод	5.00	–
2719	389646.34	1225515.32	052° 21' 03.09"	038° 07' 20.32"	Картометрический метод	5.00	–
2720	389642.03	1225519.09	052° 21' 02.95"	038° 07' 20.52"	Картометрический метод	5.00	–
2721	389638.80	1225519.63	052° 21' 02.85"	038° 07' 20.55"	Картометрический метод	5.00	–
2722	389634.02	1225517.14	052° 21' 02.69"	038° 07' 20.42"	Картометрический метод	5.00	–
2723	389625.26	1225515.52	052° 21' 02.41"	038° 07' 20.33"	Картометрический метод	5.00	–
2724	389617.25	1225516.06	052° 21' 02.15"	038° 07' 20.36"	Картометрический метод	5.00	–
2725	389608.09	1225512.76	052° 21' 01.85"	038° 07' 20.19"	Картометрический метод	5.00	–
2726	389599.54	1225513.23	052° 21' 01.58"	038° 07' 20.22"	Картометрический метод	5.00	–
2727	389596.31	1225514.78	052° 21' 01.47"	038° 07' 20.30"	Картометрический метод	5.00	–
2728	389594.96	1225519.16	052° 21' 01.43"	038° 07' 20.53"	Картометрический метод	5.00	–
2729	389590.18	1225521.51	052° 21' 01.28"	038° 07' 20.66"	Картометрический метод	5.00	–
2730	389586.55	1225523.53	052° 21' 01.16"	038° 07' 20.77"	Картометрический метод	5.00	–
2731	389582.98	1225522.19	052° 21' 01.04"	038° 07' 20.70"	Картометрический метод	5.00	–
2732	389580.69	1225517.88	052° 21' 00.97"	038° 07' 20.47"	Картометрический метод	5.00	–
2733	389582.17	1225511.68	052° 21' 01.01"	038° 07' 20.14"	Картометрический метод	5.00	–
2734	389586.01	1225503.13	052° 21' 01.14"	038° 07' 19.69"	Картометрический метод	5.00	–
2735	389588.43	1225495.32	052° 21' 01.21"	038° 07' 19.27"	Картометрический метод	5.00	–
2736	389587.83	1225491.14	052° 21' 01.19"	038° 07' 19.05"	Картометрический метод	5.00	–
2737	389583.72	1225482.73	052° 21' 01.06"	038° 07' 18.61"	Картометрический метод	5.00	–
2738	389581.97	1225471.69	052° 21' 01.00"	038° 07' 18.03"	Картометрический метод	5.00	–
2739	389582.44	1225461.18	052° 21' 01.02"	038° 07' 17.47"	Картометрический метод	5.00	–
2740	389581.16	1225445.69	052° 21' 00.97"	038° 07' 16.65"	Картометрический метод	5.00	–
2741	389579.07	1225430.14	052° 21' 00.90"	038° 07' 15.83"	Картометрический метод	5.00	–
2742	389575.30	1225420.11	052° 21' 00.78"	038° 07' 15.30"	Картометрический метод	5.00	–
2743	389570.72	1225415.80	052° 21' 00.63"	038° 07' 15.08"	Картометрический метод	5.00	–
2744	389563.79	1225414.65	052° 21' 00.40"	038° 07' 15.02"	Картометрический метод	5.00	–
2745	389541.09	1225414.79	052° 20' 59.67"	038° 07' 15.03"	Картометрический метод	5.00	–

2746	389526.48	1225414.79	052° 20' 59.20"	038° 07' 15.04"	Картометрический метод	5.00	–
2747	389512.01	1225417.14	052° 20' 58.73"	038° 07' 15.16"	Картометрический метод	5.00	–
2748	389498.47	1225421.45	052° 20' 58.29"	038° 07' 15.40"	Картометрический метод	5.00	–
2749	389483.05	1225425.83	052° 20' 57.79"	038° 07' 15.63"	Картометрический метод	5.00	–
2750	389463.46	1225430.21	052° 20' 57.16"	038° 07' 15.87"	Картометрический метод	5.00	–
2751	389454.64	1225434.18	052° 20' 56.88"	038° 07' 16.08"	Картометрический метод	5.00	–
2752	389447.30	1225440.37	052° 20' 56.64"	038° 07' 16.41"	Картометрический метод	5.00	–
2753	389444.27	1225447.85	052° 20' 56.54"	038° 07' 16.80"	Картометрический метод	5.00	–
2754	389440.63	1225454.92	052° 20' 56.43"	038° 07' 17.18"	Картометрический метод	5.00	–
2755	389438.95	1225468.99	052° 20' 56.37"	038° 07' 17.92"	Картометрический метод	5.00	–
2756	389437.73	1225477.75	052° 20' 56.34"	038° 07' 18.39"	Картометрический метод	5.00	–
2757	389439.08	1225490.67	052° 20' 56.38"	038° 07' 19.07"	Картометрический метод	5.00	–
2758	389437.73	1225496.53	052° 20' 56.34"	038° 07' 19.38"	Картометрический метод	5.00	–
2759	389435.04	1225499.43	052° 20' 56.25"	038° 07' 19.53"	Картометрический метод	5.00	–
2760	389427.16	1225500.77	052° 20' 56.00"	038° 07' 19.61"	Картометрический метод	5.00	–
2761	389419.69	1225501.65	052° 20' 55.76"	038° 07' 19.65"	Картометрический метод	5.00	–
2762	389417.13	1225504.41	052° 20' 55.67"	038° 07' 19.80"	Картометрический метод	5.00	–
2763	389420.03	1225509.12	052° 20' 55.77"	038° 07' 20.05"	Картометрический метод	5.00	–
2764	389417.00	1225511.01	052° 20' 55.67"	038° 07' 20.15"	Картометрический метод	5.00	–
2765	389409.72	1225507.04	052° 20' 55.44"	038° 07' 19.94"	Картометрический метод	5.00	–
2766	389404.20	1225506.77	052° 20' 55.26"	038° 07' 19.93"	Картометрический метод	5.00	–
2767	389393.02	1225511.95	052° 20' 54.90"	038° 07' 20.20"	Картометрический метод	5.00	–
2768	389385.89	1225518.75	052° 20' 54.67"	038° 07' 20.57"	Картометрический метод	5.00	–
2769	389381.17	1225529.46	052° 20' 54.51"	038° 07' 21.13"	Картометрический метод	5.00	–
2770	389378.55	1225543.20	052° 20' 54.43"	038° 07' 21.86"	Картометрический метод	5.00	–
2771	389373.77	1225555.32	052° 20' 54.28"	038° 07' 22.50"	Картометрический метод	5.00	–
2772	389370.26	1225566.16	052° 20' 54.17"	038° 07' 23.07"	Картометрический метод	5.00	–
2773	389368.15	1225577.52	052° 20' 54.10"	038° 07' 23.68"	Картометрический метод	5.00	–
2774	389366.63	1225588.11	052° 20' 54.05"	038° 07' 24.23"	Картометрический метод	5.00	–
2775	389369.39	1225600.63	052° 20' 54.15"	038° 07' 24.90"	Картометрический метод	5.00	–
2776	389375.99	1225609.65	052° 20' 54.36"	038° 07' 25.37"	Картометрический метод	5.00	–
2777	389386.49	1225619.55	052° 20' 54.70"	038° 07' 25.89"	Картометрический метод	5.00	–
2778	389399.08	1225627.90	052° 20' 55.11"	038° 07' 26.33"	Картометрический метод	5.00	–
2779	389409.45	1225636.59	052° 20' 55.45"	038° 07' 26.78"	Картометрический метод	5.00	–
2780	389416.19	1225642.11	052° 20' 55.67"	038° 07' 27.07"	Картометрический метод	5.00	–
2781	389417.33	1225645.88	052° 20' 55.70"	038° 07' 27.27"	Картометрический метод	5.00	–
2782	389416.05	1225653.83	052° 20' 55.66"	038° 07' 27.69"	Картометрический метод	5.00	–
2783	389413.43	1225664.06	052° 20' 55.58"	038° 07' 28.24"	Картометрический метод	5.00	–

2784	389409.66	1225672.75	052° 20' 55.46"	038° 07' 28.70"	Картометрический метод	5.00	–
2785	389407.57	1225682.31	052° 20' 55.39"	038° 07' 29.20"	Картометрический метод	5.00	–
2786	389408.31	1225689.51	052° 20' 55.42"	038° 07' 29.58"	Картометрический метод	5.00	–
2787	389409.52	1225695.10	052° 20' 55.46"	038° 07' 29.88"	Картометрический метод	5.00	–
2788	389410.80	1225701.77	052° 20' 55.50"	038° 07' 30.23"	Картометрический метод	5.00	–
2789	389411.95	1225706.48	052° 20' 55.54"	038° 07' 30.48"	Картометрический метод	5.00	–
2790	389415.85	1225709.78	052° 20' 55.67"	038° 07' 30.65"	Картометрический метод	5.00	–
2791	389433.69	1225712.48	052° 20' 56.24"	038° 07' 30.79"	Картометрический метод	5.00	–
2792	389439.35	1225712.21	052° 20' 56.43"	038° 07' 30.77"	Картометрический метод	5.00	–
2793	389443.79	1225708.30	052° 20' 56.57"	038° 07' 30.56"	Картометрический метод	5.00	–
2794	389449.38	1225708.77	052° 20' 56.75"	038° 07' 30.59"	Картометрический метод	5.00	–
2795	389454.50	1225713.89	052° 20' 56.92"	038° 07' 30.86"	Картометрический метод	5.00	–
2796	389458.95	1225723.05	052° 20' 57.06"	038° 07' 31.34"	Картометрический метод	5.00	–
2797	389463.59	1225728.57	052° 20' 57.21"	038° 07' 31.63"	Картометрический метод	5.00	–
2798	389471.67	1225735.37	052° 20' 57.48"	038° 07' 31.99"	Картометрический метод	5.00	–
2799	389479.62	1225746.01	052° 20' 57.73"	038° 07' 32.55"	Картометрический метод	5.00	–
2800	389481.30	1225750.59	052° 20' 57.79"	038° 07' 32.79"	Картометрический метод	5.00	–
2801	389480.02	1225754.43	052° 20' 57.75"	038° 07' 32.99"	Картометрический метод	5.00	–
2802	389474.77	1225758.67	052° 20' 57.58"	038° 07' 33.22"	Картометрический метод	5.00	–
2803	389470.12	1225760.49	052° 20' 57.43"	038° 07' 33.31"	Картометрический метод	5.00	–
2804	389459.15	1225768.84	052° 20' 57.08"	038° 07' 33.76"	Картометрический метод	5.00	–
2805	389447.43	1225776.18	052° 20' 56.70"	038° 07' 34.15"	Картометрический метод	5.00	–
2806	389442.72	1225781.23	052° 20' 56.55"	038° 07' 34.42"	Картометрический метод	5.00	–
2807	389440.16	1225787.29	052° 20' 56.46"	038° 07' 34.74"	Картометрический метод	5.00	–
2808	389438.34	1225797.52	052° 20' 56.41"	038° 07' 35.28"	Картометрический метод	5.00	–
2809	389437.47	1225811.86	052° 20' 56.38"	038° 07' 36.04"	Картометрический метод	5.00	–
2810	389438.61	1225832.94	052° 20' 56.42"	038° 07' 37.15"	Картометрический метод	5.00	–
2811	389440.09	1225846.20	052° 20' 56.47"	038° 07' 37.85"	Картометрический метод	5.00	–
2812	389443.93	1225865.33	052° 20' 56.60"	038° 07' 38.86"	Картометрический метод	5.00	–
2813	389448.91	1225880.28	052° 20' 56.76"	038° 07' 39.65"	Картометрический метод	5.00	–
2814	389454.50	1225890.31	052° 20' 56.95"	038° 07' 40.18"	Картометрический метод	5.00	–
2815	389457.73	1225899.20	052° 20' 57.05"	038° 07' 40.65"	Картометрический метод	5.00	–
2816	389461.77	1225905.53	052° 20' 57.18"	038° 07' 40.98"	Картометрический метод	5.00	–
2817	389467.97	1225912.19	052° 20' 57.38"	038° 07' 41.33"	Картометрический метод	5.00	–
2818	389474.77	1225924.38	052° 20' 57.61"	038° 07' 41.97"	Картометрический метод	5.00	–
2819	389484.20	1225939.73	052° 20' 57.91"	038° 07' 42.78"	Картометрический метод	5.00	–
2820	389485.81	1225949.70	052° 20' 57.97"	038° 07' 43.31"	Картометрический метод	5.00	–
2821	389489.04	1225952.59	052° 20' 58.07"	038° 07' 43.46"	Картометрический метод	5.00	–

2822	389491.94	1225952.26	052° 20' 58.17"	038° 07' 43.44"	Картометрический метод	5.00	–
2823	389496.65	1225948.76	052° 20' 58.32"	038° 07' 43.25"	Картометрический метод	5.00	–
2824	389500.96	1225946.80	052° 20' 58.46"	038° 07' 43.15"	Картометрический метод	5.00	–
2825	389508.57	1225946.13	052° 20' 58.70"	038° 07' 43.11"	Картометрический метод	5.00	–
2826	389511.26	1225945.46	052° 20' 58.79"	038° 07' 43.08"	Картометрический метод	5.00	–
2827	389515.98	1225941.08	052° 20' 58.94"	038° 07' 42.84"	Картометрический метод	5.00	–
2828	389518.27	1225940.61	052° 20' 59.02"	038° 07' 42.82"	Картометрический метод	5.00	–
2829	389520.83	1225941.82	052° 20' 59.10"	038° 07' 42.88"	Картометрический метод	5.00	–
2830	389525.67	1225952.12	052° 20' 59.26"	038° 07' 43.42"	Картометрический метод	5.00	–
2831	389530.52	1225959.93	052° 20' 59.42"	038° 07' 43.84"	Картометрический метод	5.00	–
2832	389532.74	1225967.34	052° 20' 59.49"	038° 07' 44.23"	Картометрический метод	5.00	–
2833	389534.36	1225978.65	052° 20' 59.54"	038° 07' 44.82"	Картометрический метод	5.00	–
2834	389535.98	1225988.95	052° 20' 59.60"	038° 07' 45.37"	Картометрический метод	5.00	–
2835	389536.18	1225997.24	052° 20' 59.60"	038° 07' 45.80"	Картометрический метод	5.00	–
2836	389536.25	1226014.54	052° 20' 59.61"	038° 07' 46.72"	Картометрический метод	5.00	–
2837	389536.25	1226025.72	052° 20' 59.61"	038° 07' 47.31"	Картометрический метод	5.00	–
2838	389535.51	1226032.66	052° 20' 59.59"	038° 07' 47.68"	Картометрический метод	5.00	–
2839	389535.10	1226041.41	052° 20' 59.58"	038° 07' 48.14"	Картометрический метод	5.00	–
2840	389537.39	1226045.85	052° 20' 59.65"	038° 07' 48.37"	Картометрический метод	5.00	–
2841	389539.07	1226052.25	052° 20' 59.71"	038° 07' 48.71"	Картометрический метод	5.00	–
2842	389540.35	1226058.58	052° 20' 59.75"	038° 07' 49.04"	Картометрический метод	5.00	–
2843	389541.84	1226069.02	052° 20' 59.80"	038° 07' 49.60"	Картометрический метод	5.00	–
2844	389541.77	1226076.09	052° 20' 59.80"	038° 07' 49.97"	Картометрический метод	5.00	–
2845	389540.49	1226083.22	052° 20' 59.76"	038° 07' 50.35"	Картометрический метод	5.00	–
2846	389535.91	1226096.83	052° 20' 59.61"	038° 07' 51.07"	Картометрический метод	5.00	–
2847	389532.74	1226104.70	052° 20' 59.51"	038° 07' 51.48"	Картометрический метод	5.00	–
2848	389531.40	1226117.36	052° 20' 59.47"	038° 07' 52.15"	Картометрический метод	5.00	–
2849	389530.39	1226121.60	052° 20' 59.44"	038° 07' 52.38"	Картометрический метод	5.00	–
2850	389524.46	1226124.03	052° 20' 59.25"	038° 07' 52.51"	Картометрический метод	5.00	–
2851	389518.74	1226129.48	052° 20' 59.06"	038° 07' 52.80"	Картометрический метод	5.00	–
2852	389516.05	1226133.25	052° 20' 58.97"	038° 07' 53.00"	Картометрический метод	5.00	–
2853	389513.20	1226138.61	052° 20' 58.88"	038° 07' 53.28"	Картометрический метод	5.00	–
2854	389511.47	1226145.04	052° 20' 58.83"	038° 07' 53.62"	Картометрический метод	5.00	–
2855	389512.14	1226150.09	052° 20' 58.85"	038° 07' 53.89"	Картометрический метод	5.00	–
2856	389514.63	1226157.36	052° 20' 58.93"	038° 07' 54.27"	Картометрический метод	5.00	–
2857	389513.89	1226162.48	052° 20' 58.91"	038° 07' 54.54"	Картометрический метод	5.00	–
2858	389510.25	1226170.63	052° 20' 58.79"	038° 07' 54.97"	Картометрический метод	5.00	–
2859	389507.22	1226175.54	052° 20' 58.70"	038° 07' 55.23"	Картометрический метод	5.00	–

2860	389505.41	1226181.40	052° 20' 58.64"	038° 07' 55.54"	Картометрический метод	5.00	–
2861	389502.17	1226184.09	052° 20' 58.53"	038° 07' 55.69"	Картометрический метод	5.00	–
2862	389495.78	1226185.03	052° 20' 58.33"	038° 07' 55.74"	Картометрический метод	5.00	–
2863	389487.36	1226187.05	052° 20' 58.06"	038° 07' 55.85"	Картометрический метод	5.00	–
2864	389482.45	1226190.29	052° 20' 57.90"	038° 07' 56.02"	Картометрический метод	5.00	–
2865	389479.62	1226195.14	052° 20' 57.81"	038° 07' 56.27"	Картометрический метод	5.00	–
2866	389478.34	1226201.26	052° 20' 57.77"	038° 07' 56.60"	Картометрический метод	5.00	–
2867	389475.71	1226204.97	052° 20' 57.68"	038° 07' 56.79"	Картометрический метод	5.00	–
2868	389471.60	1226208.47	052° 20' 57.55"	038° 07' 56.98"	Картометрический метод	5.00	–
2869	389465.48	1226207.86	052° 20' 57.35"	038° 07' 56.95"	Картометрический метод	5.00	–
2870	389455.65	1226206.11	052° 20' 57.03"	038° 07' 56.86"	Картометрический метод	5.00	–
2871	389444.81	1226201.80	052° 20' 56.68"	038° 07' 56.64"	Картометрический метод	5.00	–
2872	389432.48	1226200.05	052° 20' 56.28"	038° 07' 56.55"	Картометрический метод	5.00	–
2873	389421.04	1226198.77	052° 20' 55.91"	038° 07' 56.48"	Картометрический метод	5.00	–
2874	389415.38	1226196.68	052° 20' 55.73"	038° 07' 56.37"	Картометрический метод	5.00	–
2875	389407.91	1226192.10	052° 20' 55.49"	038° 07' 56.13"	Картометрический метод	5.00	–
2876	389403.39	1226187.46	052° 20' 55.34"	038° 07' 55.89"	Картометрический метод	5.00	–
2877	389395.25	1226181.26	052° 20' 55.07"	038° 07' 55.56"	Картометрический метод	5.00	–
2878	389385.15	1226175.54	052° 20' 54.75"	038° 07' 55.26"	Картометрический метод	5.00	–
2879	389375.72	1226167.59	052° 20' 54.44"	038° 07' 54.85"	Картометрический метод	5.00	–
2880	389364.07	1226160.12	052° 20' 54.06"	038° 07' 54.45"	Картометрический метод	5.00	–
2881	389351.61	1226153.66	052° 20' 53.66"	038° 07' 54.12"	Картометрический метод	5.00	–
2882	389342.93	1226151.43	052° 20' 53.38"	038° 07' 54.00"	Картометрический метод	5.00	–
2883	389334.17	1226147.80	052° 20' 53.09"	038° 07' 53.81"	Картометрический метод	5.00	–
2884	389323.87	1226141.67	052° 20' 52.76"	038° 07' 53.49"	Картометрический метод	5.00	–
2885	389318.89	1226133.05	052° 20' 52.60"	038° 07' 53.04"	Картометрический метод	5.00	–
2886	389316.60	1226127.06	052° 20' 52.52"	038° 07' 52.72"	Картометрический метод	5.00	–
2887	389312.69	1226121.67	052° 20' 52.39"	038° 07' 52.44"	Картометрический метод	5.00	–
2888	389303.06	1226117.63	052° 20' 52.08"	038° 07' 52.23"	Картометрический метод	5.00	–
2889	389296.67	1226110.83	052° 20' 51.87"	038° 07' 51.87"	Картометрический метод	5.00	–
2890	389289.73	1226106.66	052° 20' 51.65"	038° 07' 51.65"	Картометрический метод	5.00	–
2891	389279.56	1226102.48	052° 20' 51.32"	038° 07' 51.43"	Картометрический метод	5.00	–
2892	389268.59	1226098.04	052° 20' 50.96"	038° 07' 51.20"	Картометрический метод	5.00	–
2893	389261.32	1226097.23	052° 20' 50.73"	038° 07' 51.16"	Картометрический метод	5.00	–
2894	389255.53	1226098.51	052° 20' 50.54"	038° 07' 51.23"	Картометрический метод	5.00	–
2895	389251.22	1226096.02	052° 20' 50.40"	038° 07' 51.10"	Картометрический метод	5.00	–
2896	389242.80	1226091.84	052° 20' 50.13"	038° 07' 50.88"	Картометрический метод	5.00	–
2897	389232.70	1226084.71	052° 20' 49.80"	038° 07' 50.50"	Картометрический метод	5.00	–

2898	389224.96	1226079.25	052° 20' 49.55"	038° 07' 50.22"	Картометрический метод	5.00	–
2899	389218.69	1226077.10	052° 20' 49.35"	038° 07' 50.11"	Картометрический метод	5.00	–
2900	389213.51	1226077.97	052° 20' 49.18"	038° 07' 50.15"	Картометрический метод	5.00	–
2901	389207.45	1226079.66	052° 20' 48.98"	038° 07' 50.24"	Картометрический метод	5.00	–
2902	389203.07	1226078.71	052° 20' 48.84"	038° 07' 50.19"	Картометрический метод	5.00	–
2903	389195.93	1226074.67	052° 20' 48.61"	038° 07' 49.98"	Картометрический метод	5.00	–
2904	389185.63	1226070.90	052° 20' 48.28"	038° 07' 49.79"	Картометрический метод	5.00	–
2905	389170.35	1226066.32	052° 20' 47.78"	038° 07' 49.55"	Картометрический метод	5.00	–
2906	389162.87	1226065.25	052° 20' 47.54"	038° 07' 49.49"	Картометрический метод	5.00	–
2907	389151.36	1226066.32	052° 20' 47.17"	038° 07' 49.55"	Картометрический метод	5.00	–
2908	389139.57	1226068.21	052° 20' 46.78"	038° 07' 49.66"	Картометрический метод	5.00	–
2909	389132.37	1226067.94	052° 20' 46.55"	038° 07' 49.64"	Картометрический метод	5.00	–
2910	389122.34	1226065.11	052° 20' 46.23"	038° 07' 49.50"	Картометрический метод	5.00	–
2911	389113.72	1226061.41	052° 20' 45.95"	038° 07' 49.30"	Картометрический метод	5.00	–
2912	389107.72	1226060.13	052° 20' 45.75"	038° 07' 49.24"	Картометрический метод	5.00	–
2913	389090.02	1226058.65	052° 20' 45.18"	038° 07' 49.16"	Картометрический метод	5.00	–
2914	389078.91	1226057.43	052° 20' 44.82"	038° 07' 49.10"	Картометрический метод	5.00	–
2915	389060.25	1226055.75	052° 20' 44.22"	038° 07' 49.02"	Картометрический метод	5.00	–
2916	389052.78	1226055.48	052° 20' 43.97"	038° 07' 49.01"	Картометрический метод	5.00	–
2917	389037.70	1226054.81	052° 20' 43.49"	038° 07' 48.97"	Картометрический метод	5.00	–
2918	389026.72	1226053.46	052° 20' 43.13"	038° 07' 48.91"	Картометрический метод	5.00	–
2919	389011.77	1226051.71	052° 20' 42.65"	038° 07' 48.82"	Картометрический метод	5.00	–
2920	389003.96	1226049.69	052° 20' 42.39"	038° 07' 48.71"	Картометрический метод	5.00	–
2921	388999.18	1226046.86	052° 20' 42.24"	038° 07' 48.57"	Картометрический метод	5.00	–
2922	388995.27	1226043.29	052° 20' 42.11"	038° 07' 48.38"	Картометрический метод	5.00	–
2923	388989.96	1226042.28	052° 20' 41.94"	038° 07' 48.33"	Картометрический метод	5.00	–
2924	388977.23	1226041.54	052° 20' 41.53"	038° 07' 48.29"	Картометрический метод	5.00	–
2925	388961.67	1226039.66	052° 20' 41.02"	038° 07' 48.19"	Картометрический метод	5.00	–
2926	388948.95	1226036.43	052° 20' 40.61"	038° 07' 48.03"	Картометрический метод	5.00	–
2927	388935.75	1226036.09	052° 20' 40.19"	038° 07' 48.01"	Картометрический метод	5.00	–
2928	388925.65	1226035.62	052° 20' 39.86"	038° 07' 47.99"	Картометрический метод	5.00	–
2929	388914.34	1226033.87	052° 20' 39.49"	038° 07' 47.90"	Картометрический метод	5.00	–
2930	388905.18	1226031.31	052° 20' 39.20"	038° 07' 47.77"	Картометрический метод	5.00	–
2931	388899.25	1226030.23	052° 20' 39.00"	038° 07' 47.71"	Картометрический метод	5.00	–
2932	388894.68	1226030.50	052° 20' 38.86"	038° 07' 47.73"	Картометрический метод	5.00	–
2933	388889.29	1226032.45	052° 20' 38.68"	038° 07' 47.83"	Картометрический метод	5.00	–
2934	388884.98	1226031.11	052° 20' 38.54"	038° 07' 47.76"	Картометрический метод	5.00	–
2935	388871.98	1226026.93	052° 20' 38.12"	038° 07' 47.55"	Картометрический метод	5.00	–

2936	388862.76	1226022.96	052° 20' 37.82"	038° 07' 47.34"	Картометрический метод	5.00	–
2937	388857.78	1226021.21	052° 20' 37.66"	038° 07' 47.25"	Картометрический метод	5.00	–
2938	388852.93	1226014.95	052° 20' 37.50"	038° 07' 46.92"	Картометрический метод	5.00	–
2939	388843.43	1226009.36	052° 20' 37.19"	038° 07' 46.62"	Картометрический метод	5.00	–
2940	388831.31	1225997.51	052° 20' 36.80"	038° 07' 46.00"	Картометрический метод	5.00	–
2941	388825.72	1225989.43	052° 20' 36.62"	038° 07' 45.58"	Картометрический метод	5.00	–
2942	388811.18	1225976.09	052° 20' 36.15"	038° 07' 44.88"	Картометрический метод	5.00	–
2943	388803.64	1225966.53	052° 20' 35.90"	038° 07' 44.37"	Картометрический метод	5.00	–
2944	388791.79	1225958.25	052° 20' 35.52"	038° 07' 43.94"	Картометрический метод	5.00	–
2945	388784.04	1225951.38	052° 20' 35.26"	038° 07' 43.58"	Картометрический метод	5.00	–
2946	388776.70	1225948.62	052° 20' 35.03"	038° 07' 43.43"	Картометрический метод	5.00	–
2947	388767.28	1225944.18	052° 20' 34.72"	038° 07' 43.20"	Картометрический метод	5.00	–
2948	388751.32	1225936.77	052° 20' 34.20"	038° 07' 42.81"	Картометрический метод	5.00	–
2949	388743.78	1225934.82	052° 20' 33.96"	038° 07' 42.71"	Картометрический метод	5.00	–
2950	388736.44	1225934.68	052° 20' 33.72"	038° 07' 42.71"	Картометрический метод	5.00	–
2951	388722.23	1225927.01	052° 20' 33.26"	038° 07' 42.31"	Картометрический метод	5.00	–
2952	388705.26	1225917.78	052° 20' 32.71"	038° 07' 41.82"	Картометрический метод	5.00	–
2953	388695.50	1225910.44	052° 20' 32.39"	038° 07' 41.44"	Картометрический метод	5.00	–
2954	388685.47	1225903.78	052° 20' 32.07"	038° 07' 41.09"	Картометрический метод	5.00	–
2955	388677.59	1225901.08	052° 20' 31.81"	038° 07' 40.95"	Картометрический метод	5.00	–
2956	388676.17	1225898.79	052° 20' 31.77"	038° 07' 40.83"	Картометрический метод	5.00	–
2957	388677.45	1225892.67	052° 20' 31.81"	038° 07' 40.50"	Картометрический метод	5.00	–
2958	388677.72	1225885.39	052° 20' 31.81"	038° 07' 40.12"	Картометрический метод	5.00	–
2959	388676.71	1225878.73	052° 20' 31.78"	038° 07' 39.77"	Картометрический метод	5.00	–
2960	388674.89	1225872.46	052° 20' 31.72"	038° 07' 39.44"	Картометрический метод	5.00	–
2961	388670.99	1225866.47	052° 20' 31.59"	038° 07' 39.12"	Картометрический метод	5.00	–
2962	388664.19	1225859.00	052° 20' 31.37"	038° 07' 38.73"	Картометрический метод	5.00	–
2963	388652.47	1225848.02	052° 20' 30.99"	038° 07' 38.15"	Картометрический метод	5.00	–
2964	388638.33	1225836.71	052° 20' 30.53"	038° 07' 37.56"	Картометрический метод	5.00	–
2965	388626.82	1225827.48	052° 20' 30.16"	038° 07' 37.07"	Картометрический метод	5.00	–
2966	388612.88	1225815.77	052° 20' 29.71"	038° 07' 36.46"	Картометрический метод	5.00	–
2967	388603.92	1225809.71	052° 20' 29.41"	038° 07' 36.14"	Картометрический метод	5.00	–
2968	388596.31	1225805.53	052° 20' 29.17"	038° 07' 35.92"	Картометрический метод	5.00	–
2969	388589.45	1225802.64	052° 20' 28.94"	038° 07' 35.77"	Картометрический метод	5.00	–
2970	388581.77	1225800.82	052° 20' 28.70"	038° 07' 35.68"	Картометрический метод	5.00	–
2971	388566.89	1225797.39	052° 20' 28.21"	038° 07' 35.50"	Картометрический метод	5.00	–
2972	388541.02	1225793.12	052° 20' 27.38"	038° 07' 35.28"	Картометрический метод	5.00	–
2973	388521.91	1225788.50	052° 20' 26.76"	038° 07' 35.04"	Картометрический метод	5.00	–

2974	388512.21	1225785.74	052° 20' 26.44"	038° 07' 34.90"	Картометрический метод	5.00	–
2975	388503.53	1225785.33	052° 20' 26.16"	038° 07' 34.88"	Картометрический метод	5.00	–
2976	388490.06	1225789.24	052° 20' 25.73"	038° 07' 35.09"	Картометрический метод	5.00	–
2977	388465.75	1225795.43	052° 20' 24.94"	038° 07' 35.42"	Картометрический метод	5.00	–
2978	388451.48	1225801.36	052° 20' 24.48"	038° 07' 35.74"	Картометрический метод	5.00	–
2979	388440.03	1225811.19	052° 20' 24.11"	038° 07' 36.26"	Картометрический метод	5.00	–
2980	388433.63	1225815.30	052° 20' 23.91"	038° 07' 36.48"	Картометрический метод	5.00	–
2981	388421.65	1225814.15	052° 20' 23.52"	038° 07' 36.42"	Картометрический метод	5.00	–
2982	388401.78	1225810.52	052° 20' 22.87"	038° 07' 36.24"	Картометрический метод	5.00	–
2983	388387.04	1225808.83	052° 20' 22.40"	038° 07' 36.15"	Картометрический метод	5.00	–
2984	388375.72	1225809.64	052° 20' 22.03"	038° 07' 36.20"	Картометрический метод	5.00	–
2985	388367.24	1225810.85	052° 20' 21.76"	038° 07' 36.26"	Картометрический метод	5.00	–
2986	388360.37	1225810.85	052° 20' 21.54"	038° 07' 36.26"	Картометрический метод	5.00	–
2987	388350.34	1225813.68	052° 20' 21.21"	038° 07' 36.42"	Картометрический метод	5.00	–
2988	388342.59	1225813.68	052° 20' 20.96"	038° 07' 36.42"	Картометрический метод	5.00	–
2989	388336.20	1225816.04	052° 20' 20.75"	038° 07' 36.54"	Картометрический метод	5.00	–
2990	388327.44	1225822.70	052° 20' 20.47"	038° 07' 36.90"	Картометрический метод	5.00	–
2991	388321.45	1225831.39	052° 20' 20.28"	038° 07' 37.36"	Картометрический метод	5.00	–
2992	388314.58	1225843.91	052° 20' 20.06"	038° 07' 38.02"	Картометрический метод	5.00	–
2993	388312.13	1225849.15	052° 20' 19.98"	038° 07' 38.30"	Картометрический метод	5.00	–
2994	388309.73	1225856.78	052° 20' 19.90"	038° 07' 38.70"	Картометрический метод	5.00	–
2995	388304.82	1225863.58	052° 20' 19.75"	038° 07' 39.06"	Картометрический метод	5.00	–
2996	388299.50	1225865.60	052° 20' 19.57"	038° 07' 39.17"	Картометрический метод	5.00	–
2997	388291.34	1225866.93	052° 20' 19.31"	038° 07' 39.24"	Картометрический метод	5.00	–
2998	388282.94	1225869.30	052° 20' 19.04"	038° 07' 39.37"	Картометрический метод	5.00	–
2999	388269.94	1225867.62	052° 20' 18.62"	038° 07' 39.29"	Картометрический метод	5.00	–
3000	388260.58	1225871.93	052° 20' 18.32"	038° 07' 39.52"	Картометрический метод	5.00	–
3001	388251.83	1225877.65	052° 20' 18.03"	038° 07' 39.82"	Картометрический метод	5.00	–
3002	388246.42	1225886.04	052° 20' 17.86"	038° 07' 40.27"	Картометрический метод	5.00	–
3003	388239.44	1225890.31	052° 20' 17.64"	038° 07' 40.49"	Картометрический метод	5.00	–
3004	388231.22	1225897.58	052° 20' 17.37"	038° 07' 40.88"	Картометрический метод	5.00	–
3005	388225.57	1225906.06	052° 20' 17.19"	038° 07' 41.33"	Картометрический метод	5.00	–
3006	388218.56	1225910.64	052° 20' 16.96"	038° 07' 41.57"	Картометрический метод	5.00	–
3007	388209.14	1225918.12	052° 20' 16.66"	038° 07' 41.97"	Картометрический метод	5.00	–
3008	388196.34	1225928.49	052° 20' 16.25"	038° 07' 42.52"	Картометрический метод	5.00	–
3009	388185.03	1225942.29	052° 20' 15.88"	038° 07' 43.25"	Картометрический метод	5.00	–
3010	388173.92	1225957.10	052° 20' 15.53"	038° 07' 44.04"	Картометрический метод	5.00	–
3011	388165.23	1225969.97	052° 20' 15.25"	038° 07' 44.72"	Картометрический метод	5.00	–

3012	388155.87	1225983.70	052° 20' 14.95"	038° 07' 45.45"	Картометрический метод	5.00	–
3013	388149.54	1226001.41	052° 20' 14.74"	038° 07' 46.38"	Картометрический метод	5.00	–
3014	388143.62	1226013.67	052° 20' 14.56"	038° 07' 47.03"	Картометрический метод	5.00	–
3015	388138.10	1226027.87	052° 20' 14.38"	038° 07' 47.78"	Картометрический метод	5.00	–
3016	388135.67	1226044.71	052° 20' 14.30"	038° 07' 48.67"	Картометрический метод	5.00	–
3017	388132.10	1226063.56	052° 20' 14.19"	038° 07' 49.67"	Картометрический метод	5.00	–
3018	388128.47	1226083.96	052° 20' 14.08"	038° 07' 50.75"	Картометрический метод	5.00	–
3019	388126.31	1226097.43	052° 20' 14.01"	038° 07' 51.46"	Картометрический метод	5.00	–
3020	388124.16	1226110.23	052° 20' 13.94"	038° 07' 52.14"	Картометрический метод	5.00	–
3021	388125.98	1226120.06	052° 20' 14.00"	038° 07' 52.66"	Картометрический метод	5.00	–
3022	388129.21	1226122.41	052° 20' 14.11"	038° 07' 52.78"	Картометрический метод	5.00	–
3023	388129.61	1226128.41	052° 20' 14.12"	038° 07' 53.10"	Картометрический метод	5.00	–
3024	388127.93	1226131.10	052° 20' 14.07"	038° 07' 53.24"	Картометрический метод	5.00	–
3025	388128.74	1226135.27	052° 20' 14.09"	038° 07' 53.46"	Картометрический метод	5.00	–
3026	388128.00	1226139.45	052° 20' 14.07"	038° 07' 53.68"	Картометрический метод	5.00	–
3027	388125.64	1226142.88	052° 20' 13.99"	038° 07' 53.86"	Картометрический метод	5.00	–
3028	388127.26	1226151.10	052° 20' 14.05"	038° 07' 54.30"	Картометрический метод	5.00	–
3029	388130.22	1226165.51	052° 20' 14.15"	038° 07' 55.06"	Картометрический метод	5.00	–
3030	388132.91	1226170.15	052° 20' 14.23"	038° 07' 55.30"	Картометрический метод	5.00	–
3031	388136.08	1226171.57	052° 20' 14.34"	038° 07' 55.37"	Картометрический метод	5.00	–
3032	388143.28	1226171.43	052° 20' 14.57"	038° 07' 55.37"	Картометрический метод	5.00	–
3033	388147.19	1226172.91	052° 20' 14.70"	038° 07' 55.44"	Картометрический метод	5.00	–
3034	388149.61	1226176.42	052° 20' 14.77"	038° 07' 55.63"	Картометрический метод	5.00	–
3035	388153.85	1226186.18	052° 20' 14.91"	038° 07' 56.14"	Картометрический метод	5.00	–
3036	388155.07	1226195.88	052° 20' 14.95"	038° 07' 56.65"	Картометрический метод	5.00	–
3037	388155.40	1226206.25	052° 20' 14.97"	038° 07' 57.20"	Картометрический метод	5.00	–
3038	388152.30	1226223.28	052° 20' 14.87"	038° 07' 58.10"	Картометрический метод	5.00	–
3039	388151.36	1226236.61	052° 20' 14.84"	038° 07' 58.81"	Картометрический метод	5.00	–
3040	388145.44	1226251.36	052° 20' 14.65"	038° 07' 59.59"	Картометрический метод	5.00	–
3041	388138.97	1226261.73	052° 20' 14.44"	038° 08' 00.14"	Картометрический метод	5.00	–
3042	388134.06	1226276.41	052° 20' 14.29"	038° 08' 00.91"	Картометрический метод	5.00	–
3043	388134.33	1226283.28	052° 20' 14.30"	038° 08' 01.27"	Картометрический метод	5.00	–
3044	388133.11	1226294.32	052° 20' 14.26"	038° 08' 01.86"	Картометрический метод	5.00	–
3045	388131.50	1226308.39	052° 20' 14.21"	038° 08' 02.60"	Картометрический метод	5.00	–
3046	388133.05	1226315.80	052° 20' 14.26"	038° 08' 02.99"	Картометрический метод	5.00	–
3047	388136.62	1226321.59	052° 20' 14.38"	038° 08' 03.30"	Картометрический метод	5.00	–
3048	388137.15	1226325.29	052° 20' 14.39"	038° 08' 03.49"	Картометрический метод	5.00	–
3049	388133.72	1226333.31	052° 20' 14.29"	038° 08' 03.92"	Картометрический метод	5.00	–

3050	388131.30	1226342.33	052° 20' 14.21"	038° 08' 04.39"	Картометрический метод	5.00	–
3051	388122.95	1226350.68	052° 20' 13.94"	038° 08' 04.84"	Картометрический метод	5.00	–
3052	388118.57	1226354.05	052° 20' 13.80"	038° 08' 05.02"	Картометрический метод	5.00	–
3053	388113.59	1226354.11	052° 20' 13.64"	038° 08' 05.02"	Картометрический метод	5.00	–
3054	388107.66	1226359.16	052° 20' 13.45"	038° 08' 05.29"	Картометрический метод	5.00	–
3055	388105.64	1226364.62	052° 20' 13.38"	038° 08' 05.58"	Картометрический метод	5.00	–
3056	388101.06	1226377.14	052° 20' 13.24"	038° 08' 06.24"	Картометрический метод	5.00	–
3057	388096.69	1226385.96	052° 20' 13.10"	038° 08' 06.71"	Картометрический метод	5.00	–
3058	388093.66	1226396.87	052° 20' 13.00"	038° 08' 07.28"	Картометрический метод	5.00	–
3059	388090.56	1226410.20	052° 20' 12.90"	038° 08' 07.99"	Картометрический метод	5.00	–
3060	388085.71	1226423.00	052° 20' 12.75"	038° 08' 08.67"	Картометрический метод	5.00	–
3061	388083.56	1226430.27	052° 20' 12.68"	038° 08' 09.05"	Картометрический метод	5.00	–
3062	388076.96	1226439.70	052° 20' 12.47"	038° 08' 09.55"	Картометрический метод	5.00	–
3063	388075.07	1226445.76	052° 20' 12.41"	038° 08' 09.87"	Картометрический метод	5.00	–
3064	388075.41	1226449.60	052° 20' 12.42"	038° 08' 10.07"	Картометрический метод	5.00	–
3065	388075.21	1226452.22	052° 20' 12.41"	038° 08' 10.21"	Картометрический метод	5.00	–
3066	388071.97	1226460.03	052° 20' 12.31"	038° 08' 10.63"	Картометрический метод	5.00	–
3067	388066.59	1226465.96	052° 20' 12.13"	038° 08' 10.94"	Картометрический метод	5.00	–
3068	388059.85	1226470.81	052° 20' 11.92"	038° 08' 11.20"	Картометрический метод	5.00	–
3069	388056.08	1226478.21	052° 20' 11.80"	038° 08' 11.59"	Картометрический метод	5.00	–
3070	388051.98	1226482.05	052° 20' 11.66"	038° 08' 11.79"	Картометрический метод	5.00	–
3071	388045.44	1226485.75	052° 20' 11.45"	038° 08' 11.99"	Картометрический метод	5.00	–
3072	388040.19	1226489.52	052° 20' 11.28"	038° 08' 12.19"	Картометрический метод	5.00	–
3073	388027.26	1226500.30	052° 20' 10.87"	038° 08' 12.76"	Картометрический метод	5.00	–
3074	388020.46	1226507.57	052° 20' 10.65"	038° 08' 13.15"	Картометрический метод	5.00	–
3075	388014.94	1226514.30	052° 20' 10.47"	038° 08' 13.51"	Картометрический метод	5.00	–
3076	388007.06	1226524.81	052° 20' 10.22"	038° 08' 14.06"	Картометрический метод	5.00	–
3077	388003.09	1226533.16	052° 20' 10.09"	038° 08' 14.51"	Картометрический метод	5.00	–
3078	388001.47	1226537.80	052° 20' 10.04"	038° 08' 14.75"	Картометрический метод	5.00	–
3079	388003.02	1226541.64	052° 20' 10.09"	038° 08' 14.95"	Картометрический метод	5.00	–
3080	388003.09	1226545.95	052° 20' 10.09"	038° 08' 15.18"	Картометрический метод	5.00	–
3081	388002.35	1226548.38	052° 20' 10.07"	038° 08' 15.31"	Картометрический метод	5.00	–
3082	387999.18	1226550.19	052° 20' 09.97"	038° 08' 15.41"	Картометрический метод	5.00	–
3083	387993.80	1226550.60	052° 20' 09.79"	038° 08' 15.43"	Картометрический метод	5.00	–
3084	387985.58	1226553.36	052° 20' 09.53"	038° 08' 15.58"	Картометрический метод	5.00	–
3085	387979.39	1226553.83	052° 20' 09.33"	038° 08' 15.60"	Картометрический метод	5.00	–
3086	387974.61	1226552.75	052° 20' 09.17"	038° 08' 15.55"	Картометрический метод	5.00	–
3087	387964.24	1226555.24	052° 20' 08.84"	038° 08' 15.68"	Картометрический метод	5.00	–

3088	387960.67	1226559.35	052° 20' 08.72"	038° 08' 15.90"	Картометрический метод	5.00	–
3089	387956.22	1226559.69	052° 20' 08.58"	038° 08' 15.92"	Картометрический метод	5.00	–
3090	387952.99	1226556.32	052° 20' 08.47"	038° 08' 15.74"	Картометрический метод	5.00	–
3091	387951.44	1226553.43	052° 20' 08.42"	038° 08' 15.59"	Картометрический метод	5.00	–
3092	387947.87	1226551.27	052° 20' 08.31"	038° 08' 15.48"	Картометрический метод	5.00	–
3093	387944.10	1226552.42	052° 20' 08.18"	038° 08' 15.54"	Картометрический метод	5.00	–
3094	387936.76	1226551.74	052° 20' 07.95"	038° 08' 15.50"	Картометрический метод	5.00	–
3095	387920.67	1226554.71	052° 20' 07.43"	038° 08' 15.66"	Картометрический метод	5.00	–
3096	387907.07	1226558.54	052° 20' 06.99"	038° 08' 15.87"	Картометрический метод	5.00	–
3097	387895.42	1226568.51	052° 20' 06.61"	038° 08' 16.40"	Картометрический метод	5.00	–
3098	387886.94	1226569.72	052° 20' 06.34"	038° 08' 16.47"	Картометрический метод	5.00	–
3099	387877.78	1226568.37	052° 20' 06.04"	038° 08' 16.40"	Картометрический метод	5.00	–
3100	387864.99	1226564.74	052° 20' 05.63"	038° 08' 16.21"	Картометрический метод	5.00	–
3101	387851.52	1226559.35	052° 20' 05.19"	038° 08' 15.93"	Картометрический метод	5.00	–
3102	387838.05	1226556.99	052° 20' 04.75"	038° 08' 15.81"	Картометрический метод	5.00	–
3103	387823.64	1226557.26	052° 20' 04.29"	038° 08' 15.82"	Картометрический метод	5.00	–
3104	387814.55	1226559.01	052° 20' 03.99"	038° 08' 15.92"	Картометрический метод	5.00	–
3105	387802.03	1226563.32	052° 20' 03.59"	038° 08' 16.15"	Картометрический метод	5.00	–
3106	387788.42	1226566.62	052° 20' 03.15"	038° 08' 16.33"	Картометрический метод	5.00	–
3107	387771.05	1226575.78	052° 20' 02.59"	038° 08' 16.81"	Картометрический метод	5.00	–
3108	387758.86	1226588.24	052° 20' 02.20"	038° 08' 17.48"	Картометрический метод	5.00	–
3109	387752.74	1226597.13	052° 20' 02.00"	038° 08' 17.95"	Картометрический метод	5.00	–
3110	387747.15	1226612.88	052° 20' 01.82"	038° 08' 18.78"	Картометрический метод	5.00	–
3111	387739.54	1226627.63	052° 20' 01.58"	038° 08' 19.56"	Картометрический метод	5.00	–
3112	387738.06	1226638.20	052° 20' 01.53"	038° 08' 20.12"	Картометрический метод	5.00	–
3113	387740.15	1226650.19	052° 20' 01.60"	038° 08' 20.75"	Картометрический метод	5.00	–
3114	387737.25	1226656.04	052° 20' 01.51"	038° 08' 21.06"	Картометрический метод	5.00	–
3115	387729.64	1226660.56	052° 20' 01.26"	038° 08' 21.30"	Картометрический метод	5.00	–
3116	387725.67	1226668.10	052° 20' 01.14"	038° 08' 21.70"	Картометрический метод	5.00	–
3117	387717.25	1226681.63	052° 20' 00.87"	038° 08' 22.42"	Картометрический метод	5.00	–
3118	387710.25	1226690.79	052° 20' 00.64"	038° 08' 22.90"	Картометрический метод	5.00	–
3119	387697.99	1226701.09	052° 20' 00.25"	038° 08' 23.45"	Картометрический метод	5.00	–
3120	387683.31	1226713.28	052° 19' 59.77"	038° 08' 24.10"	Картометрический метод	5.00	–
3121	387669.58	1226721.16	052° 19' 59.33"	038° 08' 24.52"	Картометрический метод	5.00	–
3122	387655.77	1226727.76	052° 19' 58.88"	038° 08' 24.87"	Картометрический метод	5.00	–
3123	387650.52	1226732.13	052° 19' 58.71"	038° 08' 25.10"	Картометрический метод	5.00	–
3124	387648.23	1226737.59	052° 19' 58.64"	038° 08' 25.39"	Картометрический метод	5.00	–
3125	387643.25	1226738.19	052° 19' 58.48"	038° 08' 25.42"	Картометрический метод	5.00	–

3126	387634.83	1226743.45	052° 19' 58.21"	038° 08' 25.70"	Картометрический метод	5.00	–
3127	387624.73	1226747.22	052° 19' 57.88"	038° 08' 25.91"	Картометрический метод	5.00	–
3128	387618.40	1226755.03	052° 19' 57.68"	038° 08' 26.32"	Картометрический метод	5.00	–
3129	387615.44	1226765.06	052° 19' 57.58"	038° 08' 26.85"	Картометрический метод	5.00	–
3130	387616.99	1226772.53	052° 19' 57.64"	038° 08' 27.24"	Картометрический метод	5.00	–
3131	387617.19	1226777.92	052° 19' 57.64"	038° 08' 27.53"	Картометрический метод	5.00	–
3132	387613.69	1226788.09	052° 19' 57.53"	038° 08' 28.07"	Картометрический метод	5.00	–
3133	387614.70	1226795.23	052° 19' 57.57"	038° 08' 28.44"	Картометрический метод	5.00	–
3134	387617.80	1226802.50	052° 19' 57.67"	038° 08' 28.83"	Картометрический метод	5.00	–
3135	387618.07	1226808.02	052° 19' 57.68"	038° 08' 29.12"	Картометрический метод	5.00	–
3136	387615.64	1226816.91	052° 19' 57.60"	038° 08' 29.59"	Картометрический метод	5.00	–
3137	387617.06	1226823.91	052° 19' 57.65"	038° 08' 29.96"	Картометрический метод	5.00	–
3138	387616.52	1226831.86	052° 19' 57.63"	038° 08' 30.38"	Картометрический метод	5.00	–
3139	387619.62	1226846.13	052° 19' 57.73"	038° 08' 31.13"	Картометрический метод	5.00	–
3140	387620.96	1226858.86	052° 19' 57.78"	038° 08' 31.80"	Картометрический метод	5.00	–
3141	387623.86	1226873.61	052° 19' 57.87"	038° 08' 32.58"	Картометрический метод	5.00	–
3142	387624.26	1226882.29	052° 19' 57.89"	038° 08' 33.04"	Картометрический метод	5.00	–
3143	387622.24	1226893.00	052° 19' 57.82"	038° 08' 33.60"	Картометрический метод	5.00	–
3144	387616.92	1226902.42	052° 19' 57.65"	038° 08' 34.10"	Картометрический метод	5.00	–
3145	387604.60	1226914.68	052° 19' 57.26"	038° 08' 34.75"	Картометрический метод	5.00	–
3146	387588.30	1226923.03	052° 19' 56.73"	038° 08' 35.20"	Картометрический метод	5.00	–
3147	387582.92	1226923.03	052° 19' 56.56"	038° 08' 35.20"	Картометрический метод	5.00	–
3148	387579.89	1226917.71	052° 19' 56.46"	038° 08' 34.92"	Картометрический метод	5.00	–
3149	387576.52	1226917.64	052° 19' 56.35"	038° 08' 34.92"	Картометрический метод	5.00	–
3150	387572.21	1226920.54	052° 19' 56.21"	038° 08' 35.07"	Картометрический метод	5.00	–
3151	387566.56	1226928.82	052° 19' 56.03"	038° 08' 35.51"	Картометрический метод	5.00	–
3152	387560.02	1226946.39	052° 19' 55.82"	038° 08' 36.44"	Картометрический метод	5.00	–
3153	387556.39	1226958.31	052° 19' 55.70"	038° 08' 37.07"	Картометрический метод	5.00	–
3154	387553.09	1226967.40	052° 19' 55.60"	038° 08' 37.55"	Картометрический метод	5.00	–
3155	387551.00	1226974.61	052° 19' 55.53"	038° 08' 37.93"	Картометрический метод	5.00	–
3156	387549.52	1226983.77	052° 19' 55.49"	038° 08' 38.42"	Картометрический метод	5.00	–
3157	387549.67	1226992.12	052° 19' 55.49"	038° 08' 38.86"	Картометрический метод	5.00	–
3158	387549.25	1226997.70	052° 19' 55.48"	038° 08' 39.15"	Картометрический метод	5.00	–
3159	387546.35	1227008.95	052° 19' 55.39"	038° 08' 39.75"	Картометрический метод	5.00	–
3160	387540.77	1227020.13	052° 19' 55.21"	038° 08' 40.34"	Картометрический метод	5.00	–
3161	387536.19	1227026.59	052° 19' 55.06"	038° 08' 40.68"	Картометрический метод	5.00	–
3162	387531.14	1227030.97	052° 19' 54.90"	038° 08' 40.91"	Картометрический метод	5.00	–
3163	387522.52	1227033.86	052° 19' 54.62"	038° 08' 41.07"	Картометрический метод	5.00	–

3164	387514.51	1227040.87	052° 19' 54.36"	038° 08' 41.44"	Картометрический метод	5.00	–
3165	387509.12	1227050.83	052° 19' 54.19"	038° 08' 41.97"	Картометрический метод	5.00	–
3166	387498.21	1227060.26	052° 19' 53.84"	038° 08' 42.47"	Картометрический метод	5.00	–
3167	387493.63	1227066.45	052° 19' 53.69"	038° 08' 42.80"	Картометрический метод	5.00	–
3168	387493.63	1227070.49	052° 19' 53.69"	038° 08' 43.01"	Картометрический метод	5.00	–
3169	387496.06	1227072.98	052° 19' 53.77"	038° 08' 43.14"	Картометрический метод	5.00	–
3170	387496.59	1227076.01	052° 19' 53.79"	038° 08' 43.30"	Картометрический метод	5.00	–
3171	387490.40	1227083.02	052° 19' 53.59"	038° 08' 43.67"	Картометрический метод	5.00	–
3172	387482.86	1227085.85	052° 19' 53.34"	038° 08' 43.82"	Картометрический метод	5.00	–
3173	387479.36	1227085.37	052° 19' 53.23"	038° 08' 43.80"	Картометрический метод	5.00	–
3174	387474.51	1227081.54	052° 19' 53.07"	038° 08' 43.60"	Картометрический метод	5.00	–
3175	387470.87	1227082.48	052° 19' 52.96"	038° 08' 43.65"	Картометрический метод	5.00	–
3176	387462.19	1227093.25	052° 19' 52.68"	038° 08' 44.22"	Картометрический метод	5.00	–
3177	387452.76	1227110.56	052° 19' 52.37"	038° 08' 45.14"	Картометрический метод	5.00	–
3178	387445.82	1227121.20	052° 19' 52.15"	038° 08' 45.70"	Картометрический метод	5.00	–
3179	387440.23	1227125.17	052° 19' 51.97"	038° 08' 45.91"	Картометрический метод	5.00	–
3180	387432.49	1227136.15	052° 19' 51.72"	038° 08' 46.49"	Картометрический метод	5.00	–
3181	387420.84	1227150.96	052° 19' 51.35"	038° 08' 47.28"	Картометрический метод	5.00	–
3182	387407.44	1227168.53	052° 19' 50.92"	038° 08' 48.21"	Картометрический метод	5.00	–
3183	387401.25	1227179.44	052° 19' 50.72"	038° 08' 48.79"	Картометрический метод	5.00	–
3184	387397.21	1227192.77	052° 19' 50.59"	038° 08' 49.49"	Картометрический метод	5.00	–
3185	387394.45	1227204.09	052° 19' 50.50"	038° 08' 50.09"	Картометрический метод	5.00	–
3186	387393.64	1227212.77	052° 19' 50.48"	038° 08' 50.55"	Картометрический метод	5.00	–
3187	387398.49	1227222.87	052° 19' 50.63"	038° 08' 51.08"	Картометрический метод	5.00	–
3188	387404.01	1227234.45	052° 19' 50.82"	038° 08' 51.69"	Картометрический метод	5.00	–
3189	387404.68	1227241.59	052° 19' 50.84"	038° 08' 52.07"	Картометрический метод	5.00	–
3190	387403.00	1227245.50	052° 19' 50.78"	038° 08' 52.27"	Картометрический метод	5.00	–
3191	387397.21	1227254.18	052° 19' 50.60"	038° 08' 52.73"	Картометрический метод	5.00	–
3192	387393.50	1227261.25	052° 19' 50.48"	038° 08' 53.11"	Картометрический метод	5.00	–
3193	387382.66	1227267.85	052° 19' 50.13"	038° 08' 53.46"	Картометрический метод	5.00	–
3194	387378.15	1227273.51	052° 19' 49.98"	038° 08' 53.76"	Картометрический метод	5.00	–
3195	387375.66	1227278.90	052° 19' 49.90"	038° 08' 54.04"	Картометрический метод	5.00	–
3196	387374.62	1227285.91	052° 19' 49.87"	038° 08' 54.41"	Картометрический метод	5.00	–
3197	387371.61	1227290.99	052° 19' 49.78"	038° 08' 54.68"	Картометрический метод	5.00	–
3198	387371.55	1227298.69	052° 19' 49.77"	038° 08' 55.09"	Картометрический метод	5.00	–
3199	387368.93	1227300.71	052° 19' 49.69"	038° 08' 55.20"	Картометрический метод	5.00	–
3200	387364.95	1227299.23	052° 19' 49.56"	038° 08' 55.12"	Картометрический метод	5.00	–
3201	387361.72	1227300.91	052° 19' 49.46"	038° 08' 55.21"	Картометрический метод	5.00	–

3202	387361.45	1227303.74	052° 19' 49.45"	038° 08' 55.36"	Картометрический метод	5.00	–
3203	387364.35	1227307.31	052° 19' 49.54"	038° 08' 55.55"	Картометрический метод	5.00	–
3204	387367.38	1227307.98	052° 19' 49.64"	038° 08' 55.58"	Картометрический метод	5.00	–
3205	387373.77	1227305.49	052° 19' 49.85"	038° 08' 55.45"	Картометрический метод	5.00	–
3206	387375.74	1227308.24	052° 19' 49.91"	038° 08' 55.59"	Картометрический метод	5.00	–
3207	387370.64	1227315.46	052° 19' 49.75"	038° 08' 55.98"	Картометрический метод	5.00	–
3208	387366.37	1227316.13	052° 19' 49.61"	038° 08' 56.01"	Картометрический метод	5.00	–
3209	387363.54	1227318.22	052° 19' 49.52"	038° 08' 56.12"	Картометрический метод	5.00	–
3210	387349.74	1227317.14	052° 19' 49.07"	038° 08' 56.07"	Картометрический метод	5.00	–
3211	387343.34	1227316.33	052° 19' 48.86"	038° 08' 56.03"	Картометрический метод	5.00	–
3212	387340.98	1227310.34	052° 19' 48.79"	038° 08' 55.71"	Картометрический метод	5.00	–
3213	387342.26	1227304.75	052° 19' 48.83"	038° 08' 55.42"	Картометрический метод	5.00	–
3214	387342.06	1227302.40	052° 19' 48.82"	038° 08' 55.29"	Картометрический метод	5.00	–
3215	387338.49	1227301.18	052° 19' 48.71"	038° 08' 55.23"	Картометрический метод	5.00	–
3216	387339.50	1227298.29	052° 19' 48.74"	038° 08' 55.08"	Картометрический метод	5.00	–
3217	387346.37	1227296.27	052° 19' 48.96"	038° 08' 54.97"	Картометрический метод	5.00	–
3218	387346.91	1227292.90	052° 19' 48.98"	038° 08' 54.79"	Картометрический метод	5.00	–
3219	387340.31	1227291.82	052° 19' 48.76"	038° 08' 54.74"	Картометрический метод	5.00	–
3220	387330.61	1227293.04	052° 19' 48.45"	038° 08' 54.80"	Картометрический метод	5.00	–
3221	387320.38	1227297.95	052° 19' 48.12"	038° 08' 55.06"	Картометрический метод	5.00	–
3222	387311.42	1227305.96	052° 19' 47.83"	038° 08' 55.49"	Картометрический метод	5.00	–
3223	387305.63	1227314.38	052° 19' 47.64"	038° 08' 55.94"	Картометрический метод	5.00	–
3224	387304.42	1227320.64	052° 19' 47.61"	038° 08' 56.27"	Картометрический метод	5.00	–
3225	387301.86	1227324.62	052° 19' 47.52"	038° 08' 56.48"	Картометрический метод	5.00	–
3226	387294.39	1227330.41	052° 19' 47.28"	038° 08' 56.78"	Картометрический метод	5.00	–
3227	387286.64	1227332.83	052° 19' 47.03"	038° 08' 56.91"	Картометрический метод	5.00	–
3228	387282.13	1227336.27	052° 19' 46.89"	038° 08' 57.10"	Картометрический метод	5.00	–
3229	387278.63	1227341.99	052° 19' 46.78"	038° 08' 57.40"	Картометрический метод	5.00	–
3230	387279.24	1227347.38	052° 19' 46.80"	038° 08' 57.68"	Картометрический метод	5.00	–
3231	387282.74	1227350.61	052° 19' 46.91"	038° 08' 57.85"	Картометрический метод	5.00	–
3232	387286.10	1227354.11	052° 19' 47.02"	038° 08' 58.04"	Картометрический метод	5.00	–
3233	387286.37	1227358.69	052° 19' 47.03"	038° 08' 58.28"	Картометрический метод	5.00	–
3234	387284.56	1227365.29	052° 19' 46.97"	038° 08' 58.63"	Картометрический метод	5.00	–
3235	387279.91	1227371.08	052° 19' 46.82"	038° 08' 58.94"	Картометрический метод	5.00	–
3236	387270.48	1227376.67	052° 19' 46.52"	038° 08' 59.23"	Картометрический метод	5.00	–
3237	387257.82	1227390.94	052° 19' 46.11"	038° 08' 59.99"	Картометрический метод	5.00	–
3238	387249.34	1227401.58	052° 19' 45.84"	038° 09' 00.55"	Картометрический метод	5.00	–
3239	387238.77	1227413.84	052° 19' 45.50"	038° 09' 01.20"	Картометрический метод	5.00	–

3240	387229.68	1227425.08	052° 19' 45.20"	038° 09' 01.80"	Картометрический метод	5.00	–
3241	387220.65	1227435.79	052° 19' 44.91"	038° 09' 02.37"	Картометрический метод	5.00	–
3242	387211.56	1227444.68	052° 19' 44.62"	038° 09' 02.84"	Картометрический метод	5.00	–
3243	387199.17	1227456.46	052° 19' 44.22"	038° 09' 03.46"	Картометрический метод	5.00	–
3244	387190.89	1227459.56	052° 19' 43.95"	038° 09' 03.63"	Картометрический метод	5.00	–
3245	387182.74	1227463.60	052° 19' 43.69"	038° 09' 03.84"	Картометрический метод	5.00	–
3246	387173.52	1227470.73	052° 19' 43.39"	038° 09' 04.22"	Картометрический метод	5.00	–
3247	387169.01	1227476.93	052° 19' 43.25"	038° 09' 04.55"	Картометрический метод	5.00	–
3248	387158.71	1227486.49	052° 19' 42.92"	038° 09' 05.06"	Картометрический метод	5.00	–
3249	387148.13	1227496.12	052° 19' 42.58"	038° 09' 05.57"	Картометрический метод	5.00	–
3250	387143.08	1227499.28	052° 19' 42.41"	038° 09' 05.74"	Картометрический метод	5.00	–
3251	387142.07	1227501.78	052° 19' 42.38"	038° 09' 05.87"	Картометрический метод	5.00	–
3252	387135.95	1227506.09	052° 19' 42.18"	038° 09' 06.10"	Картометрический метод	5.00	–
3253	387126.05	1227513.29	052° 19' 41.86"	038° 09' 06.48"	Картометрический метод	5.00	–
3254	387117.02	1227516.72	052° 19' 41.57"	038° 09' 06.67"	Картометрический метод	5.00	–
3255	387103.96	1227516.99	052° 19' 41.15"	038° 09' 06.68"	Картометрический метод	5.00	–
3256	387092.04	1227519.42	052° 19' 40.77"	038° 09' 06.81"	Картометрический метод	5.00	–
3257	387088.00	1227522.92	052° 19' 40.63"	038° 09' 07.00"	Картометрический метод	5.00	–
3258	387083.83	1227527.23	052° 19' 40.50"	038° 09' 07.23"	Картометрический метод	5.00	–
3259	387079.59	1227528.98	052° 19' 40.36"	038° 09' 07.32"	Картометрический метод	5.00	–
3260	387071.04	1227527.57	052° 19' 40.09"	038° 09' 07.25"	Картометрический метод	5.00	–
3261	387062.21	1227522.45	052° 19' 39.80"	038° 09' 06.98"	Картометрический метод	5.00	–
3262	387051.04	1227518.68	052° 19' 39.44"	038° 09' 06.78"	Картометрический метод	5.00	–
3263	387038.92	1227515.44	052° 19' 39.05"	038° 09' 06.62"	Картометрический метод	5.00	–
3264	387030.90	1227514.37	052° 19' 38.79"	038° 09' 06.56"	Картометрический метод	5.00	–
3265	387026.59	1227515.31	052° 19' 38.65"	038° 09' 06.61"	Картометрический метод	5.00	–
3266	387023.50	1227515.31	052° 19' 38.55"	038° 09' 06.61"	Картометрический метод	5.00	–
3267	387018.58	1227508.31	052° 19' 38.39"	038° 09' 06.25"	Картометрический метод	5.00	–
3268	387014.61	1227501.04	052° 19' 38.26"	038° 09' 05.86"	Картометрический метод	5.00	–
3269	387010.90	1227496.93	052° 19' 38.14"	038° 09' 05.65"	Картометрический метод	5.00	–
3270	387011.51	1227492.42	052° 19' 38.16"	038° 09' 05.41"	Картометрический метод	5.00	–
3271	387013.13	1227488.78	052° 19' 38.21"	038° 09' 05.22"	Картометрический метод	5.00	–
3272	387012.39	1227485.55	052° 19' 38.18"	038° 09' 05.04"	Картометрический метод	5.00	–
3273	387006.93	1227481.98	052° 19' 38.01"	038° 09' 04.86"	Картометрический метод	5.00	–
3274	386998.58	1227480.43	052° 19' 37.74"	038° 09' 04.78"	Картометрический метод	5.00	–
3275	386987.81	1227478.61	052° 19' 37.39"	038° 09' 04.68"	Картометрический метод	5.00	–
3276	386978.99	1227477.67	052° 19' 37.10"	038° 09' 04.64"	Картометрический метод	5.00	–
3277	386963.57	1227477.06	052° 19' 36.60"	038° 09' 04.61"	Картометрический метод	5.00	–

3278	386953.87	1227477.00	052° 19' 36.29"	038° 09' 04.61"	Картометрический метод	5.00	–
3279	386940.61	1227478.95	052° 19' 35.86"	038° 09' 04.71"	Картометрический метод	5.00	–
3280	386937.78	1227478.01	052° 19' 35.77"	038° 09' 04.66"	Картометрический метод	5.00	–
3281	386936.03	1227474.98	052° 19' 35.71"	038° 09' 04.51"	Картометрический метод	5.00	–
3282	386933.54	1227473.23	052° 19' 35.63"	038° 09' 04.41"	Картометрический метод	5.00	–
3283	386929.23	1227473.50	052° 19' 35.49"	038° 09' 04.43"	Картометрический метод	5.00	–
3284	386919.93	1227475.25	052° 19' 35.19"	038° 09' 04.52"	Картометрический метод	5.00	–
3285	386905.93	1227479.42	052° 19' 34.74"	038° 09' 04.75"	Картометрический метод	5.00	–
3286	386900.07	1227482.38	052° 19' 34.55"	038° 09' 04.90"	Картометрический метод	5.00	–
3287	386884.52	1227492.35	052° 19' 34.05"	038° 09' 05.43"	Картометрический метод	5.00	–
3288	386868.76	1227502.31	052° 19' 33.54"	038° 09' 05.96"	Картометрический метод	5.00	–
3289	386862.63	1227507.90	052° 19' 33.34"	038° 09' 06.26"	Картометрический метод	5.00	–
3290	386856.24	1227512.82	052° 19' 33.14"	038° 09' 06.52"	Картометрический метод	5.00	–
3291	386844.05	1227523.12	052° 19' 32.74"	038° 09' 07.07"	Картометрический метод	5.00	–
3292	386831.59	1227534.97	052° 19' 32.34"	038° 09' 07.70"	Картометрический метод	5.00	–
3293	386822.64	1227545.41	052° 19' 32.05"	038° 09' 08.25"	Картометрический метод	5.00	–
3294	386815.36	1227552.95	052° 19' 31.82"	038° 09' 08.65"	Картометрический метод	5.00	–
3295	386812.47	1227557.73	052° 19' 31.73"	038° 09' 08.90"	Картометрический метод	5.00	–
3296	386810.85	1227562.98	052° 19' 31.67"	038° 09' 09.18"	Картометрический метод	5.00	–
3297	386811.79	1227568.77	052° 19' 31.71"	038° 09' 09.49"	Картометрический метод	5.00	–
3298	386812.13	1227581.57	052° 19' 31.72"	038° 09' 10.16"	Картометрический метод	5.00	–
3299	386814.89	1227597.66	052° 19' 31.81"	038° 09' 11.01"	Картометрический метод	5.00	–
3300	386819.34	1227614.16	052° 19' 31.96"	038° 09' 11.88"	Картометрический метод	5.00	–
3301	386827.69	1227632.34	052° 19' 32.23"	038° 09' 12.84"	Картометрический метод	5.00	–
3302	386833.48	1227645.67	052° 19' 32.42"	038° 09' 13.54"	Картометрический метод	5.00	–
3303	386837.72	1227653.68	052° 19' 32.56"	038° 09' 13.97"	Картометрический метод	5.00	–
3304	386837.31	1227656.44	052° 19' 32.54"	038° 09' 14.11"	Картометрический метод	5.00	–
3305	386828.49	1227660.22	052° 19' 32.26"	038° 09' 14.31"	Картометрический метод	5.00	–
3306	386820.08	1227665.20	052° 19' 31.99"	038° 09' 14.58"	Картометрический метод	5.00	–
3307	386816.91	1227671.39	052° 19' 31.89"	038° 09' 14.91"	Картометрический метод	5.00	–
3308	386817.45	1227675.90	052° 19' 31.90"	038° 09' 15.14"	Картометрический метод	5.00	–
3309	386821.89	1227680.69	052° 19' 32.05"	038° 09' 15.39"	Картометрический метод	5.00	–
3310	386829.10	1227690.52	052° 19' 32.28"	038° 09' 15.91"	Картометрический метод	5.00	–
3311	386837.18	1227698.33	052° 19' 32.55"	038° 09' 16.32"	Картометрический метод	5.00	–
3312	386842.97	1227703.31	052° 19' 32.73"	038° 09' 16.58"	Картометрический метод	5.00	–
3313	386848.49	1227705.53	052° 19' 32.91"	038° 09' 16.70"	Картометрический метод	5.00	–
3314	386853.14	1227709.44	052° 19' 33.06"	038° 09' 16.91"	Картометрический метод	5.00	–
3315	386854.75	1227711.59	052° 19' 33.12"	038° 09' 17.02"	Картометрический метод	5.00	–

3316	386855.56	1227716.24	052° 19' 33.14"	038° 09' 17.26"	Картометрический метод	5.00	–
3317	386859.27	1227727.48	052° 19' 33.26"	038° 09' 17.86"	Картометрический метод	5.00	–
3318	386862.83	1227731.05	052° 19' 33.38"	038° 09' 18.04"	Картометрический метод	5.00	–
3319	386868.56	1227732.94	052° 19' 33.57"	038° 09' 18.14"	Картометрический метод	5.00	–
3320	386871.45	1227736.30	052° 19' 33.66"	038° 09' 18.32"	Картометрический метод	5.00	–
3321	386873.41	1227742.50	052° 19' 33.72"	038° 09' 18.65"	Картометрический метод	5.00	–
3322	386885.06	1227755.16	052° 19' 34.10"	038° 09' 19.31"	Картометрический метод	5.00	–
3323	386892.93	1227765.66	052° 19' 34.36"	038° 09' 19.86"	Картометрический метод	5.00	–
3324	386901.69	1227775.70	052° 19' 34.64"	038° 09' 20.39"	Картометрический метод	5.00	–
3325	386908.82	1227784.38	052° 19' 34.88"	038° 09' 20.85"	Картометрический метод	5.00	–
3326	386915.63	1227788.42	052° 19' 35.10"	038° 09' 21.06"	Картометрический метод	5.00	–
3327	386920.41	1227791.65	052° 19' 35.25"	038° 09' 21.23"	Картометрический метод	5.00	–
3328	386924.65	1227797.92	052° 19' 35.39"	038° 09' 21.56"	Картометрический метод	5.00	–
3329	386927.75	1227802.90	052° 19' 35.49"	038° 09' 21.82"	Картометрический метод	5.00	–
3330	386930.03	1227814.35	052° 19' 35.57"	038° 09' 22.43"	Картометрический метод	5.00	–
3331	386929.43	1227820.68	052° 19' 35.55"	038° 09' 22.76"	Картометрический метод	5.00	–
3332	386923.77	1227829.50	052° 19' 35.37"	038° 09' 23.23"	Картометрический метод	5.00	–
3333	386922.70	1227834.41	052° 19' 35.33"	038° 09' 23.49"	Картометрический метод	5.00	–
3334	386923.37	1227850.98	052° 19' 35.36"	038° 09' 24.36"	Картометрический метод	5.00	–
3335	386923.97	1227867.41	052° 19' 35.38"	038° 09' 25.23"	Картометрический метод	5.00	–
3336	386926.67	1227878.65	052° 19' 35.47"	038° 09' 25.82"	Картометрический метод	5.00	–
3337	386930.24	1227887.54	052° 19' 35.58"	038° 09' 26.29"	Картометрический метод	5.00	–
3338	386935.69	1227893.94	052° 19' 35.76"	038° 09' 26.63"	Картометрический метод	5.00	–
3339	386938.52	1227899.32	052° 19' 35.85"	038° 09' 26.91"	Картометрический метод	5.00	–
3340	386937.98	1227904.51	052° 19' 35.84"	038° 09' 27.19"	Картометрический метод	5.00	–
3341	386940.00	1227910.97	052° 19' 35.90"	038° 09' 27.53"	Картометрический метод	5.00	–
3342	386941.35	1227916.43	052° 19' 35.95"	038° 09' 27.81"	Картометрический метод	5.00	–
3343	386940.34	1227923.09	052° 19' 35.92"	038° 09' 28.17"	Картометрический метод	5.00	–
3344	386942.90	1227938.04	052° 19' 36.00"	038° 09' 28.95"	Картометрический метод	5.00	–
3345	386947.61	1227960.26	052° 19' 36.16"	038° 09' 30.13"	Картометрический метод	5.00	–
3346	386951.85	1227985.11	052° 19' 36.30"	038° 09' 31.44"	Картометрический метод	5.00	–
3347	386952.86	1227996.22	052° 19' 36.33"	038° 09' 32.02"	Картометрический метод	5.00	–
3348	386953.47	1228006.12	052° 19' 36.35"	038° 09' 32.55"	Картометрический метод	5.00	–
3349	386952.46	1228013.66	052° 19' 36.32"	038° 09' 32.95"	Картометрический метод	5.00	–
3350	386949.43	1228020.93	052° 19' 36.22"	038° 09' 33.33"	Картометрический метод	5.00	–
3351	386948.48	1228031.44	052° 19' 36.20"	038° 09' 33.88"	Картометрический метод	5.00	–
3352	386946.20	1228036.69	052° 19' 36.12"	038° 09' 34.16"	Картометрический метод	5.00	–
3353	386941.01	1228040.79	052° 19' 35.96"	038° 09' 34.38"	Картометрический метод	5.00	–

3354	386940.00	1228046.59	052° 19' 35.92"	038° 09' 34.69"	Картометрический метод	5.00	–
3355	386934.14	1228056.96	052° 19' 35.74"	038° 09' 35.24"	Картометрический метод	5.00	–
3356	386932.73	1228063.55	052° 19' 35.69"	038° 09' 35.58"	Картометрический метод	5.00	–
3357	386929.23	1228065.84	052° 19' 35.58"	038° 09' 35.71"	Картометрический метод	5.00	–
3358	386925.73	1228064.63	052° 19' 35.46"	038° 09' 35.64"	Картометрический метод	5.00	–
3359	386925.25	1228060.25	052° 19' 35.45"	038° 09' 35.41"	Картометрический метод	5.00	–
3360	386921.69	1228058.71	052° 19' 35.33"	038° 09' 35.33"	Картометрический метод	5.00	–
3361	386916.37	1228063.22	052° 19' 35.16"	038° 09' 35.57"	Картометрический метод	5.00	–
3362	386914.28	1228067.59	052° 19' 35.09"	038° 09' 35.80"	Картометрический метод	5.00	–
3363	386915.63	1228077.43	052° 19' 35.14"	038° 09' 36.32"	Картометрический метод	5.00	–
3364	386914.08	1228081.53	052° 19' 35.09"	038° 09' 36.54"	Картометрический метод	5.00	–
3365	386910.24	1228084.90	052° 19' 34.97"	038° 09' 36.72"	Картометрический метод	5.00	–
3366	386904.11	1228088.54	052° 19' 34.77"	038° 09' 36.91"	Картометрический метод	5.00	–
3367	386901.15	1228094.80	052° 19' 34.67"	038° 09' 37.24"	Картометрический метод	5.00	–
3368	386901.28	1228101.19	052° 19' 34.68"	038° 09' 37.58"	Картометрический метод	5.00	–
3369	386905.12	1228110.28	052° 19' 34.80"	038° 09' 38.06"	Картометрический метод	5.00	–
3370	386905.86	1228115.67	052° 19' 34.83"	038° 09' 38.34"	Картометрический метод	5.00	–
3371	386906.00	1228129.61	052° 19' 34.84"	038° 09' 39.08"	Картометрический метод	5.00	–
3372	386908.29	1228148.46	052° 19' 34.91"	038° 09' 40.07"	Картометрический метод	5.00	–
3373	386909.83	1228156.68	052° 19' 34.96"	038° 09' 40.51"	Картометрический метод	5.00	–
3374	386913.87	1228164.76	052° 19' 35.10"	038° 09' 40.93"	Картометрический метод	5.00	–
3375	386914.48	1228168.66	052° 19' 35.12"	038° 09' 41.14"	Картометрический метод	5.00	–
3376	386910.58	1228174.66	052° 19' 34.99"	038° 09' 41.46"	Картометрический метод	5.00	–
3377	386911.65	1228183.41	052° 19' 35.03"	038° 09' 41.92"	Картометрический метод	5.00	–
3378	386914.88	1228193.78	052° 19' 35.13"	038° 09' 42.46"	Картометрический метод	5.00	–
3379	386917.51	1228197.08	052° 19' 35.22"	038° 09' 42.64"	Картометрический метод	5.00	–
3380	386922.90	1228199.44	052° 19' 35.39"	038° 09' 42.76"	Картометрический метод	5.00	–
3381	386924.38	1228202.33	052° 19' 35.44"	038° 09' 42.91"	Картометрический метод	5.00	–
3382	386925.32	1228208.06	052° 19' 35.47"	038° 09' 43.22"	Картометрический метод	5.00	–
3383	386928.15	1228223.61	052° 19' 35.57"	038° 09' 44.04"	Картометрический метод	5.00	–
3384	386928.01	1228229.40	052° 19' 35.56"	038° 09' 44.34"	Картометрический метод	5.00	–
3385	386924.92	1228250.73	052° 19' 35.46"	038° 09' 45.47"	Картометрический метод	5.00	–
3386	386921.75	1228272.56	052° 19' 35.37"	038° 09' 46.62"	Картометрический метод	5.00	–
3387	386919.13	1228306.57	052° 19' 35.29"	038° 09' 48.42"	Картометрический метод	5.00	–
3388	386915.42	1228338.69	052° 19' 35.17"	038° 09' 50.12"	Картометрический метод	5.00	–
3389	386908.08	1228378.14	052° 19' 34.94"	038° 09' 52.20"	Картометрический метод	5.00	–
3390	386903.71	1228400.43	052° 19' 34.80"	038° 09' 53.38"	Картометрический метод	5.00	–
3391	386900.88	1228409.46	052° 19' 34.71"	038° 09' 53.86"	Картометрический метод	5.00	–

3392	386892.60	1228418.68	052° 19' 34.44"	038° 09' 54.35"	Картометрический метод	5.00	–
3393	386888.29	1228424.67	052° 19' 34.30"	038° 09' 54.66"	Картометрический метод	5.00	–
3394	386883.98	1228425.35	052° 19' 34.17"	038° 09' 54.70"	Картометрический метод	5.00	–
3395	386868.02	1228420.57	052° 19' 33.65"	038° 09' 54.45"	Картометрический метод	5.00	–
3396	386857.72	1228416.66	052° 19' 33.31"	038° 09' 54.25"	Картометрический метод	5.00	–
3397	386848.09	1228412.15	052° 19' 33.00"	038° 09' 54.01"	Картометрический метод	5.00	–
3398	386846.20	1228407.57	052° 19' 32.94"	038° 09' 53.77"	Картометрический метод	5.00	–
3399	386841.49	1228406.90	052° 19' 32.79"	038° 09' 53.74"	Картометрический метод	5.00	–
3400	386833.21	1228411.54	052° 19' 32.52"	038° 09' 53.98"	Картометрический метод	5.00	–
3401	386822.23	1228411.88	052° 19' 32.17"	038° 09' 54.00"	Картометрический метод	5.00	–
3402	386816.37	1228415.11	052° 19' 31.98"	038° 09' 54.17"	Картометрический метод	5.00	–
3403	386801.36	1228430.87	052° 19' 31.49"	038° 09' 55.01"	Картометрический метод	5.00	–
3404	386794.42	1228431.47	052° 19' 31.27"	038° 09' 55.04"	Картометрический метод	5.00	–
3405	386786.00	1228428.58	052° 19' 31.00"	038° 09' 54.89"	Картометрический метод	5.00	–
3406	386782.71	1228420.16	052° 19' 30.89"	038° 09' 54.45"	Картометрический метод	5.00	–
3407	386778.13	1228413.43	052° 19' 30.74"	038° 09' 54.09"	Картометрический метод	5.00	–
3408	386774.09	1228411.34	052° 19' 30.61"	038° 09' 53.99"	Картометрический метод	5.00	–
3409	386763.99	1228412.55	052° 19' 30.28"	038° 09' 54.05"	Картометрический метод	5.00	–
3410	386754.49	1228418.34	052° 19' 29.98"	038° 09' 54.36"	Картометрический метод	5.00	–
3411	386745.67	1228429.25	052° 19' 29.69"	038° 09' 54.94"	Картометрический метод	5.00	–
3412	386736.24	1228448.44	052° 19' 29.39"	038° 09' 55.95"	Картометрический метод	5.00	–
3413	386730.05	1228459.22	052° 19' 29.19"	038° 09' 56.52"	Картометрический метод	5.00	–
3414	386722.71	1228472.48	052° 19' 28.95"	038° 09' 57.23"	Картометрический метод	5.00	–
3415	386717.66	1228483.32	052° 19' 28.79"	038° 09' 57.80"	Картометрический метод	5.00	–
3416	386708.37	1228501.17	052° 19' 28.49"	038° 09' 58.74"	Картометрический метод	5.00	–
3417	386697.46	1228518.67	052° 19' 28.14"	038° 09' 59.67"	Картометрический метод	5.00	–
3418	386680.36	1228538.87	052° 19' 27.59"	038° 10' 00.74"	Картометрический метод	5.00	–
3419	386672.41	1228547.49	052° 19' 27.34"	038° 10' 01.20"	Картометрический метод	5.00	–
3420	386665.54	1228554.43	052° 19' 27.12"	038° 10' 01.57"	Картометрический метод	5.00	–
3421	386655.91	1228560.49	052° 19' 26.81"	038° 10' 01.89"	Картометрический метод	5.00	–
3422	386645.88	1228565.20	052° 19' 26.48"	038° 10' 02.14"	Картометрический метод	5.00	–
3423	386626.82	1228574.97	052° 19' 25.87"	038° 10' 02.66"	Картометрический метод	5.00	–
3424	386607.50	1228585.20	052° 19' 25.24"	038° 10' 03.20"	Картометрический метод	5.00	–
3425	386589.05	1228596.58	052° 19' 24.65"	038° 10' 03.81"	Картометрический метод	5.00	–
3426	386579.49	1228605.33	052° 19' 24.34"	038° 10' 04.27"	Картометрический метод	5.00	–
3427	386574.77	1228606.75	052° 19' 24.19"	038° 10' 04.35"	Картометрический метод	5.00	–
3428	386565.55	1228603.45	052° 19' 23.89"	038° 10' 04.18"	Картометрический метод	5.00	–
3429	386559.22	1228603.52	052° 19' 23.68"	038° 10' 04.18"	Картометрический метод	5.00	–

3430	386546.90	1228607.42	052° 19' 23.29"	038° 10' 04.39"	Картометрический метод	5.00	–
3431	386527.44	1228607.69	052° 19' 22.66"	038° 10' 04.41"	Картометрический метод	5.00	–
3432	386517.88	1228609.84	052° 19' 22.35"	038° 10' 04.53"	Картометрический метод	5.00	–
3433	386506.50	1228617.66	052° 19' 21.98"	038° 10' 04.94"	Картометрический метод	5.00	–
3434	386491.95	1228623.11	052° 19' 21.51"	038° 10' 05.23"	Картометрический метод	5.00	–
3435	386475.32	1228629.64	052° 19' 20.97"	038° 10' 05.58"	Картометрический метод	5.00	–
3436	386467.44	1228627.89	052° 19' 20.72"	038° 10' 05.49"	Картометрический метод	5.00	–
3437	386462.80	1228629.71	052° 19' 20.57"	038° 10' 05.59"	Картометрический метод	5.00	–
3438	386456.80	1228639.47	052° 19' 20.38"	038° 10' 06.10"	Картометрический метод	5.00	–
3439	386450.07	1228655.43	052° 19' 20.16"	038° 10' 06.95"	Картометрический метод	5.00	–
3440	386444.95	1228664.59	052° 19' 20.00"	038° 10' 07.43"	Картометрический метод	5.00	–
3441	386434.99	1228672.33	052° 19' 19.67"	038° 10' 07.84"	Картометрический метод	5.00	–
3442	386432.29	1228678.06	052° 19' 19.59"	038° 10' 08.15"	Картометрический метод	5.00	–
3443	386430.81	1228688.02	052° 19' 19.54"	038° 10' 08.67"	Картометрический метод	5.00	–
3444	386426.70	1228696.71	052° 19' 19.41"	038° 10' 09.13"	Картометрический метод	5.00	–
3445	386419.63	1228707.68	052° 19' 19.18"	038° 10' 09.71"	Картометрический метод	5.00	–
3446	386404.08	1228722.97	052° 19' 18.68"	038° 10' 10.52"	Картометрический метод	5.00	–
3447	386395.59	1228730.58	052° 19' 18.41"	038° 10' 10.93"	Картометрический метод	5.00	–
3448	386386.17	1228743.98	052° 19' 18.11"	038° 10' 11.64"	Картометрический метод	5.00	–
3449	386378.49	1228758.25	052° 19' 17.86"	038° 10' 12.39"	Картометрический метод	5.00	–
3450	386368.12	1228771.72	052° 19' 17.53"	038° 10' 13.11"	Картометрический метод	5.00	–
3451	386357.75	1228780.88	052° 19' 17.19"	038° 10' 13.59"	Картометрический метод	5.00	–
3452	386343.07	1228787.61	052° 19' 16.72"	038° 10' 13.95"	Картометрический метод	5.00	–
3453	386324.35	1228791.38	052° 19' 16.11"	038° 10' 14.15"	Картометрический метод	5.00	–
3454	386320.18	1228790.44	052° 19' 15.98"	038° 10' 14.11"	Картометрический метод	5.00	–
3455	386314.93	1228784.38	052° 19' 15.81"	038° 10' 13.79"	Картометрический метод	5.00	–
3456	386304.29	1228781.82	052° 19' 15.46"	038° 10' 13.65"	Картометрический метод	5.00	–
3457	386283.28	1228781.28	052° 19' 14.78"	038° 10' 13.63"	Картометрический метод	5.00	–
3458	386273.04	1228777.38	052° 19' 14.45"	038° 10' 13.43"	Картометрический метод	5.00	–
3459	386261.60	1228767.81	052° 19' 14.08"	038° 10' 12.92"	Картометрический метод	5.00	–
3460	386246.65	1228753.61	052° 19' 13.59"	038° 10' 12.18"	Картометрический метод	5.00	–
3461	386235.40	1228742.36	052° 19' 13.23"	038° 10' 11.59"	Картометрический метод	5.00	–
3462	386230.22	1228742.16	052° 19' 13.06"	038° 10' 11.58"	Картометрический метод	5.00	–
3463	386231.50	1228747.68	052° 19' 13.10"	038° 10' 11.87"	Картометрический метод	5.00	–
3464	386242.74	1228760.00	052° 19' 13.47"	038° 10' 12.52"	Картометрический метод	5.00	–
3465	386251.50	1228768.08	052° 19' 13.75"	038° 10' 12.94"	Картометрический метод	5.00	–
3466	386256.08	1228773.20	052° 19' 13.90"	038° 10' 13.21"	Картометрический метод	5.00	–
3467	386256.41	1228779.40	052° 19' 13.91"	038° 10' 13.54"	Картометрический метод	5.00	–

3468	386243.96	1228781.68	052° 19' 13.51"	038° 10' 13.66"	Картометрический метод	5.00	–
3469	386216.35	1228774.95	052° 19' 12.62"	038° 10' 13.31"	Картометрический метод	5.00	–
3470	386200.19	1228776.43	052° 19' 12.09"	038° 10' 13.39"	Картометрический метод	5.00	–
3471	386189.28	1228774.55	052° 19' 11.74"	038° 10' 13.30"	Картометрический метод	5.00	–
3472	386178.51	1228768.62	052° 19' 11.39"	038° 10' 12.99"	Картометрический метод	5.00	–
3473	386166.92	1228749.63	052° 19' 11.01"	038° 10' 11.99"	Картометрический метод	5.00	–
3474	386157.63	1228738.05	052° 19' 10.71"	038° 10' 11.38"	Картометрический метод	5.00	–
3475	386148.83	1228731.42	052° 19' 10.42"	038° 10' 11.03"	Картометрический метод	5.00	–
3476	386135.28	1228721.22	052° 19' 09.99"	038° 10' 10.49"	Картометрический метод	5.00	–
3477	386117.90	1228714.62	052° 19' 09.42"	038° 10' 10.15"	Картометрический метод	5.00	–
3478	386104.84	1228713.41	052° 19' 09.00"	038° 10' 10.09"	Картометрический метод	5.00	–
3479	386091.78	1228715.02	052° 19' 08.58"	038° 10' 10.18"	Картометрический метод	5.00	–
3480	386085.18	1228716.37	052° 19' 08.36"	038° 10' 10.25"	Картометрический метод	5.00	–
3481	386075.48	1228722.56	052° 19' 08.05"	038° 10' 10.58"	Картометрический метод	5.00	–
3482	386054.21	1228744.38	052° 19' 07.37"	038° 10' 11.74"	Картометрический метод	5.00	–
3483	386039.53	1228759.06	052° 19' 06.89"	038° 10' 12.51"	Картометрический метод	5.00	–
3484	386031.58	1228772.53	052° 19' 06.64"	038° 10' 13.23"	Картометрический метод	5.00	–
3485	386025.39	1228779.66	052° 19' 06.44"	038° 10' 13.60"	Картометрический метод	5.00	–
3486	386008.28	1228794.07	052° 19' 05.89"	038° 10' 14.37"	Картометрический метод	5.00	–
3487	385997.37	1228806.60	052° 19' 05.54"	038° 10' 15.03"	Картометрический метод	5.00	–
3488	385985.52	1228824.51	052° 19' 05.15"	038° 10' 15.98"	Картометрический метод	5.00	–
3489	385971.11	1228854.68	052° 19' 04.69"	038° 10' 17.58"	Картометрический метод	5.00	–
3490	385961.15	1228880.67	052° 19' 04.37"	038° 10' 18.95"	Картометрический метод	5.00	–
3491	385953.61	1228894.67	052° 19' 04.13"	038° 10' 19.69"	Картометрический метод	5.00	–
3492	385942.16	1228904.23	052° 19' 03.76"	038° 10' 20.20"	Картометрический метод	5.00	–
3493	385938.39	1228913.66	052° 19' 03.64"	038° 10' 20.70"	Картометрический метод	5.00	–
3494	385933.41	1228920.66	052° 19' 03.48"	038° 10' 21.07"	Картометрический метод	5.00	–
3495	385918.73	1228930.36	052° 19' 03.01"	038° 10' 21.58"	Картометрический метод	5.00	–
3496	385909.03	1228947.33	052° 19' 02.70"	038° 10' 22.48"	Картометрический метод	5.00	–
3497	385901.62	1228964.57	052° 19' 02.46"	038° 10' 23.39"	Картометрический метод	5.00	–
3498	385900.14	1228977.90	052° 19' 02.41"	038° 10' 24.10"	Картометрический метод	5.00	–
3499	385904.32	1228991.64	052° 19' 02.55"	038° 10' 24.82"	Картометрический метод	5.00	–
3500	385913.74	1229019.38	052° 19' 02.86"	038° 10' 26.28"	Картометрический метод	5.00	–
3501	385912.53	1229031.09	052° 19' 02.82"	038° 10' 26.90"	Картометрический метод	5.00	–
3502	385903.24	1229040.12	052° 19' 02.52"	038° 10' 27.38"	Картометрический метод	5.00	–
3503	385896.24	1229054.80	052° 19' 02.30"	038° 10' 28.16"	Картометрический метод	5.00	–
3504	385891.52	1229064.63	052° 19' 02.15"	038° 10' 28.68"	Картометрический метод	5.00	–
3505	385888.70	1229076.07	052° 19' 02.06"	038° 10' 29.28"	Картометрический метод	5.00	–

3506	385883.71	1229092.64	052° 19' 01.90"	038° 10' 30.16"	Картометрический метод	5.00	–
3507	385879.13	1229110.28	052° 19' 01.75"	038° 10' 31.09"	Картометрический метод	5.00	–
3508	385879.40	1229117.15	052° 19' 01.76"	038° 10' 31.45"	Картометрический метод	5.00	–
3509	385881.02	1229128.46	052° 19' 01.82"	038° 10' 32.05"	Картометрический метод	5.00	–
3510	385878.59	1229139.23	052° 19' 01.74"	038° 10' 32.62"	Картометрический метод	5.00	–
3511	385879.54	1229149.34	052° 19' 01.77"	038° 10' 33.15"	Картометрический метод	5.00	–
3512	385882.63	1229162.80	052° 19' 01.87"	038° 10' 33.86"	Картометрический метод	5.00	–
3513	385884.39	1229173.58	052° 19' 01.93"	038° 10' 34.43"	Картометрический метод	5.00	–
3514	385884.12	1229181.93	052° 19' 01.92"	038° 10' 34.87"	Картометрический метод	5.00	–
3515	385879.54	1229188.66	052° 19' 01.78"	038° 10' 35.23"	Картометрический метод	5.00	–
3516	385879.54	1229194.05	052° 19' 01.78"	038° 10' 35.51"	Картометрический метод	5.00	–
3517	385884.92	1229216.27	052° 19' 01.95"	038° 10' 36.69"	Картометрический метод	5.00	–
3518	385885.60	1229224.75	052° 19' 01.98"	038° 10' 37.13"	Картометрический метод	5.00	–
3519	385882.77	1229252.63	052° 19' 01.89"	038° 10' 38.61"	Картометрический метод	5.00	–
3520	385886.81	1229272.96	052° 19' 02.02"	038° 10' 39.68"	Картометрический метод	5.00	–
3521	385889.23	1229294.11	052° 19' 02.10"	038° 10' 40.79"	Картометрический метод	5.00	–
3522	385893.27	1229304.21	052° 19' 02.24"	038° 10' 41.33"	Картометрический метод	5.00	–
3523	385893.27	1229312.69	052° 19' 02.24"	038° 10' 41.77"	Картометрический метод	5.00	–
3524	385887.62	1229320.37	052° 19' 02.06"	038° 10' 42.18"	Картометрический метод	5.00	–
3525	385880.35	1229333.16	052° 19' 01.82"	038° 10' 42.86"	Картометрический метод	5.00	–
3526	385877.65	1229350.80	052° 19' 01.74"	038° 10' 43.79"	Картометрический метод	5.00	–
3527	385873.34	1229359.15	052° 19' 01.60"	038° 10' 44.23"	Картометрический метод	5.00	–
3528	385859.88	1229377.60	052° 19' 01.17"	038° 10' 45.21"	Картометрический метод	5.00	–
3529	385849.24	1229389.72	052° 19' 00.82"	038° 10' 45.85"	Картометрический метод	5.00	–
3530	385827.69	1229400.50	052° 19' 00.13"	038° 10' 46.42"	Картометрический метод	5.00	–
3531	385799.81	1229417.33	052° 18' 59.23"	038° 10' 47.32"	Картометрический метод	5.00	–
3532	385794.61	1229420.02	052° 18' 59.06"	038° 10' 47.46"	Картометрический метод	5.00	–
3533	385789.48	1229413.53	052° 18' 58.89"	038° 10' 47.12"	Картометрический метод	5.00	–
3534	385774.96	1229411.27	052° 18' 58.42"	038° 10' 47.00"	Картометрический метод	5.00	–
3535	385761.22	1229412.91	052° 18' 57.98"	038° 10' 47.09"	Картометрический метод	5.00	–
3536	385734.95	1229422.73	052° 18' 57.13"	038° 10' 47.62"	Картометрический метод	5.00	–
3537	385713.42	1229432.01	052° 18' 56.44"	038° 10' 48.11"	Картометрический метод	5.00	–
3538	385693.56	1229434.13	052° 18' 55.79"	038° 10' 48.23"	Картометрический метод	5.00	–
3539	385684.44	1229437.30	052° 18' 55.50"	038° 10' 48.40"	Картометрический метод	5.00	–
3540	385666.60	1229439.84	052° 18' 54.92"	038° 10' 48.54"	Картометрический метод	5.00	–
3541	385659.29	1229437.26	052° 18' 54.68"	038° 10' 48.40"	Картометрический метод	5.00	–
3542	385654.87	1229438.39	052° 18' 54.54"	038° 10' 48.46"	Картометрический метод	5.00	–
3543	385642.82	1229441.47	052° 18' 54.15"	038° 10' 48.63"	Картометрический метод	5.00	–

3544	385633.61	1229446.31	052° 18' 53.85"	038° 10' 48.89"	Картометрический метод	5.00	–
3545	385630.40	1229458.49	052° 18' 53.75"	038° 10' 49.53"	Картометрический метод	5.00	–
3546	385621.21	1229472.54	052° 18' 53.46"	038° 10' 50.27"	Картометрический метод	5.00	–
3547	385621.53	1229475.19	052° 18' 53.47"	038° 10' 50.41"	Картометрический метод	5.00	–
3548	385624.27	1229474.91	052° 18' 53.56"	038° 10' 50.40"	Картометрический метод	5.00	–
3549	385633.76	1229460.05	052° 18' 53.86"	038° 10' 49.61"	Картометрический метод	5.00	–
3550	385636.74	1229448.74	052° 18' 53.96"	038° 10' 49.01"	Картометрический метод	5.00	–
3551	385644.22	1229444.98	052° 18' 54.20"	038° 10' 48.81"	Картометрический метод	5.00	–
3552	385656.01	1229441.79	052° 18' 54.58"	038° 10' 48.64"	Картометрический метод	5.00	–
3553	385659.15	1229440.94	052° 18' 54.68"	038° 10' 48.60"	Картометрический метод	5.00	–
3554	385666.23	1229443.58	052° 18' 54.91"	038° 10' 48.73"	Картометрический метод	5.00	–
3555	385685.46	1229440.76	052° 18' 55.53"	038° 10' 48.58"	Картометрический метод	5.00	–
3556	385694.33	1229437.81	052° 18' 55.82"	038° 10' 48.42"	Картометрический метод	5.00	–
3557	385714.39	1229435.78	052° 18' 56.47"	038° 10' 48.31"	Картометрический метод	5.00	–
3558	385736.22	1229426.10	052° 18' 57.17"	038° 10' 47.80"	Картометрический метод	5.00	–
3559	385762.05	1229416.89	052° 18' 58.01"	038° 10' 47.30"	Картометрический метод	5.00	–
3560	385775.14	1229415.00	052° 18' 58.43"	038° 10' 47.20"	Картометрический метод	5.00	–
3561	385787.16	1229416.96	052° 18' 58.82"	038° 10' 47.30"	Картометрический метод	5.00	–
3562	385789.71	1229423.54	052° 18' 58.90"	038° 10' 47.65"	Картометрический метод	5.00	–
3563	385778.27	1229434.70	052° 18' 58.53"	038° 10' 48.24"	Картометрический метод	5.00	–
3564	385768.97	1229439.42	052° 18' 58.23"	038° 10' 48.49"	Картометрический метод	5.00	–
3565	385749.31	1229445.61	052° 18' 57.60"	038° 10' 48.82"	Картометрический метод	5.00	–
3566	385727.90	1229460.15	052° 18' 56.91"	038° 10' 49.60"	Картометрический метод	5.00	–
3567	385721.97	1229468.23	052° 18' 56.72"	038° 10' 50.02"	Картометрический метод	5.00	–
3568	385712.14	1229482.38	052° 18' 56.40"	038° 10' 50.77"	Картометрический метод	5.00	–
3569	385699.75	1229492.21	052° 18' 56.00"	038° 10' 51.29"	Картометрический метод	5.00	–
3570	385689.97	1229502.14	052° 18' 55.69"	038° 10' 51.82"	Картометрический метод	5.00	–
3571	385682.65	1229509.58	052° 18' 55.45"	038° 10' 52.21"	Картометрический метод	5.00	–
3572	385674.70	1229514.97	052° 18' 55.19"	038° 10' 52.50"	Картометрический метод	5.00	–
3573	385668.24	1229515.91	052° 18' 54.98"	038° 10' 52.55"	Картометрический метод	5.00	–
3574	385660.29	1229512.68	052° 18' 54.73"	038° 10' 52.38"	Картометрический метод	5.00	–
3575	385650.73	1229514.83	052° 18' 54.42"	038° 10' 52.50"	Картометрический метод	5.00	–
3576	385642.89	1229520.98	052° 18' 54.17"	038° 10' 52.82"	Картометрический метод	5.00	–
3577	385634.57	1229527.49	052° 18' 53.90"	038° 10' 53.17"	Картометрический метод	5.00	–
3578	385617.74	1229538.13	052° 18' 53.35"	038° 10' 53.74"	Картометрический метод	5.00	–
3579	385599.56	1229545.05	052° 18' 52.77"	038° 10' 54.11"	Картометрический метод	5.00	–
3580	385584.90	1229547.37	052° 18' 52.29"	038° 10' 54.23"	Картометрический метод	5.00	–
3581	385570.92	1229501.31	052° 18' 51.83"	038° 10' 51.80"	Картометрический метод	5.00	–

3582	385555.40	1229457.63	052° 18' 51.33"	038° 10' 49.50"	Картометрический метод	5.00	–
3583	385531.01	1229422.92	052° 18' 50.53"	038° 10' 47.67"	Картометрический метод	5.00	–
3584	385517.61	1229411.61	052° 18' 50.10"	038° 10' 47.08"	Картометрический метод	5.00	–
3585	385507.31	1229409.52	052° 18' 49.76"	038° 10' 46.97"	Картометрический метод	5.00	–
3586	385500.03	1229412.77	052° 18' 49.53"	038° 10' 47.14"	Картометрический метод	5.00	–
3587	385483.86	1229423.39	052° 18' 49.01"	038° 10' 47.71"	Картометрический метод	5.00	–
3588	385473.78	1229433.83	052° 18' 48.68"	038° 10' 48.26"	Картометрический метод	5.00	–
3589	385445.90	1229449.79	052° 18' 47.78"	038° 10' 49.11"	Картометрический метод	5.00	–
3590	385425.65	1229471.48	052° 18' 47.13"	038° 10' 50.26"	Картометрический метод	5.00	–
3591	385400.25	1229487.76	052° 18' 46.31"	038° 10' 51.13"	Картометрический метод	5.00	–
3592	385376.95	1229508.64	052° 18' 45.56"	038° 10' 52.23"	Картометрический метод	5.00	–
3593	385353.78	1229528.43	052° 18' 44.81"	038° 10' 53.28"	Картометрический метод	5.00	–
3594	385310.15	1229545.67	052° 18' 43.40"	038° 10' 54.20"	Картометрический метод	5.00	–
3595	385286.45	1229551.87	052° 18' 42.64"	038° 10' 54.53"	Картометрический метод	5.00	–
3596	385259.07	1229547.69	052° 18' 41.75"	038° 10' 54.32"	Картометрический метод	5.00	–
3597	385250.96	1229538.67	052° 18' 41.49"	038° 10' 53.85"	Картометрический метод	5.00	–
3598	385235.54	1229542.71	052° 18' 40.99"	038° 10' 54.06"	Картометрический метод	5.00	–
3599	385224.25	1229547.07	052° 18' 40.62"	038° 10' 54.29"	Картометрический метод	5.00	–
3600	385214.33	1229556.62	052° 18' 40.31"	038° 10' 54.80"	Картометрический метод	5.00	–
3601	385209.21	1229563.52	052° 18' 40.14"	038° 10' 55.17"	Картометрический метод	5.00	–
3602	385210.02	1229571.26	052° 18' 40.17"	038° 10' 55.57"	Картометрический метод	5.00	–
3603	385215.30	1229586.07	052° 18' 40.34"	038° 10' 56.35"	Картометрический метод	5.00	–
3604	385214.53	1229595.50	052° 18' 40.32"	038° 10' 56.85"	Картометрический метод	5.00	–
3605	385201.61	1229608.97	052° 18' 39.90"	038° 10' 57.57"	Картометрический метод	5.00	–
3606	385176.29	1229623.51	052° 18' 39.08"	038° 10' 58.34"	Картометрический метод	5.00	–
3607	385171.98	1229628.63	052° 18' 38.94"	038° 10' 58.61"	Картометрический метод	5.00	–
3608	385170.63	1229652.33	052° 18' 38.90"	038° 10' 59.86"	Картометрический метод	5.00	–
3609	385159.59	1229665.93	052° 18' 38.55"	038° 11' 00.58"	Картометрический метод	5.00	–
3610	385152.45	1229680.61	052° 18' 38.32"	038° 11' 01.36"	Картометрический метод	5.00	–
3611	385148.41	1229696.77	052° 18' 38.19"	038° 11' 02.21"	Картометрический метод	5.00	–
3612	385143.16	1229711.32	052° 18' 38.02"	038° 11' 02.98"	Картометрический метод	5.00	–
3613	385126.19	1229734.75	052° 18' 37.48"	038° 11' 04.22"	Картометрический метод	5.00	–
3614	385106.53	1229761.14	052° 18' 36.85"	038° 11' 05.62"	Картометрический метод	5.00	–
3615	385075.02	1229804.10	052° 18' 35.83"	038° 11' 07.89"	Картометрический метод	5.00	–
3616	385060.61	1229818.78	052° 18' 35.37"	038° 11' 08.67"	Картометрический метод	5.00	–
3617	385020.34	1229844.37	052° 18' 34.07"	038° 11' 10.03"	Картометрический метод	5.00	–
3618	384955.97	1229869.28	052° 18' 31.99"	038° 11' 11.36"	Картометрический метод	5.00	–
3619	384912.20	1229894.87	052° 18' 30.58"	038° 11' 12.72"	Картометрический метод	5.00	–

3620	384887.96	1229903.62	052° 18' 29.79"	038° 11' 13.19"	Картометрический метод	5.00	–
3621	384870.05	1229911.57	052° 18' 29.21"	038° 11' 13.61"	Картометрический метод	5.00	–
3622	384862.10	1229923.02	052° 18' 28.96"	038° 11' 14.22"	Картометрический метод	5.00	–
3623	384836.78	1229934.33	052° 18' 28.14"	038° 11' 14.82"	Картометрический метод	5.00	–
3624	384772.55	1229962.34	052° 18' 26.07"	038° 11' 16.31"	Картометрический метод	5.00	–
3625	384732.68	1229975.00	052° 18' 24.78"	038° 11' 16.99"	Картометрический метод	5.00	–
3626	384716.52	1229974.46	052° 18' 24.26"	038° 11' 16.96"	Картометрический метод	5.00	–
3627	384684.20	1229964.36	052° 18' 23.21"	038° 11' 16.44"	Картометрический метод	5.00	–
3628	384661.31	1229945.37	052° 18' 22.47"	038° 11' 15.44"	Картометрический метод	5.00	–
3629	384644.07	1229929.21	052° 18' 21.91"	038° 11' 14.59"	Картометрический метод	5.00	–
3630	384617.14	1229923.56	052° 18' 21.03"	038° 11' 14.30"	Картометрический метод	5.00	–
3631	384588.86	1229928.13	052° 18' 20.12"	038° 11' 14.55"	Картометрический метод	5.00	–
3632	384566.77	1229921.94	052° 18' 19.40"	038° 11' 14.22"	Картометрический метод	5.00	–
3633	384529.06	1229915.48	052° 18' 18.18"	038° 11' 13.89"	Картометрический метод	5.00	–
3634	384472.77	1229912.51	052° 18' 16.36"	038° 11' 13.75"	Картометрический метод	5.00	–
3635	384442.06	1229901.74	052° 18' 15.37"	038° 11' 13.18"	Картометрический метод	5.00	–
3636	384424.29	1229902.28	052° 18' 14.79"	038° 11' 13.22"	Картометрический метод	5.00	–
3637	384384.43	1229915.75	052° 18' 13.50"	038° 11' 13.94"	Картометрический метод	5.00	–
3638	384349.95	1229930.66	052° 18' 12.39"	038° 11' 14.73"	Картометрический метод	5.00	–
3639	384327.73	1229935.95	052° 18' 11.67"	038° 11' 15.01"	Картометрический метод	5.00	–
3640	384288.67	1229937.70	052° 18' 10.41"	038° 11' 15.12"	Картометрический метод	5.00	–
3641	384263.76	1229940.26	052° 18' 09.60"	038° 11' 15.26"	Картометрический метод	5.00	–
3642	384230.36	1229948.87	052° 18' 08.52"	038° 11' 15.72"	Картометрический метод	5.00	–
3643	384203.16	1229961.53	052° 18' 07.65"	038° 11' 16.39"	Картометрический метод	5.00	–
3644	384179.30	1229974.30	052° 18' 06.88"	038° 11' 17.07"	Картометрический метод	5.00	–
3645	384170.03	1229964.50	052° 18' 06.57"	038° 11' 16.56"	Картометрический метод	5.00	–
3646	384169.45	1229958.37	052° 18' 06.55"	038° 11' 16.23"	Картометрический метод	5.00	–
3647	384160.79	1229945.33	052° 18' 06.27"	038° 11' 15.55"	Картометрический метод	5.00	–
3648	384152.66	1229936.62	052° 18' 06.01"	038° 11' 15.09"	Картометрический метод	5.00	–
3649	384143.10	1229918.17	052° 18' 05.70"	038° 11' 14.12"	Картометрический метод	5.00	–
3650	384129.36	1229897.77	052° 18' 05.25"	038° 11' 13.04"	Картометрический метод	5.00	–
3651	384121.75	1229899.58	052° 18' 05.00"	038° 11' 13.14"	Картометрический метод	5.00	–
3652	384123.10	1229914.94	052° 18' 05.05"	038° 11' 13.95"	Картометрический метод	5.00	–
3653	384127.74	1229939.45	052° 18' 05.20"	038° 11' 15.24"	Картометрический метод	5.00	–
3654	384137.44	1229954.53	052° 18' 05.52"	038° 11' 16.04"	Картометрический метод	5.00	–
3655	384143.37	1229968.81	052° 18' 05.71"	038° 11' 16.79"	Картометрический метод	5.00	–
3656	384142.69	1229980.72	052° 18' 05.69"	038° 11' 17.42"	Картометрический метод	5.00	–
3657	384132.79	1229992.44	052° 18' 05.37"	038° 11' 18.04"	Картометрический метод	5.00	–

3658	384095.22	1230005.84	052° 18' 04.16"	038° 11' 18.75"	Картометрический метод	5.00	–
3659	384062.02	1230027.59	052° 18' 03.09"	038° 11' 19.91"	Картометрический метод	5.00	–
3660	384031.79	1230038.09	052° 18' 02.11"	038° 11' 20.47"	Картометрический метод	5.00	–
3661	384014.49	1230056.81	052° 18' 01.55"	038° 11' 21.46"	Картометрический метод	5.00	–
3662	383989.44	1230070.62	052° 18' 00.75"	038° 11' 22.19"	Картометрический метод	5.00	–
3663	383974.35	1230089.67	052° 18' 00.26"	038° 11' 23.20"	Картометрический метод	5.00	–
3664	383962.37	1230098.90	052° 17' 59.87"	038° 11' 23.69"	Картометрический метод	5.00	–
3665	383951.66	1230109.33	052° 17' 59.53"	038° 11' 24.25"	Картометрический метод	5.00	–
3666	383937.12	1230119.64	052° 17' 59.06"	038° 11' 24.79"	Картометрический метод	5.00	–
3667	383912.07	1230146.23	052° 17' 58.25"	038° 11' 26.20"	Картометрический метод	5.00	–
3668	383891.94	1230158.62	052° 17' 57.60"	038° 11' 26.86"	Картометрический метод	5.00	–
3669	383868.57	1230170.54	052° 17' 56.85"	038° 11' 27.49"	Картометрический метод	5.00	–
3670	383836.38	1230194.04	052° 17' 55.81"	038° 11' 28.74"	Картометрический метод	5.00	–
3671	383819.89	1230201.11	052° 17' 55.28"	038° 11' 29.12"	Картометрический метод	5.00	–
3672	383767.04	1230202.09	052° 17' 53.57"	038° 11' 29.18"	Картометрический метод	5.00	–
3673	383756.80	1230202.39	052° 17' 53.24"	038° 11' 29.20"	Картометрический метод	5.00	–
3674	383754.44	1230212.02	052° 17' 53.16"	038° 11' 29.71"	Картометрический метод	5.00	–
3675	383754.64	1230230.13	052° 17' 53.17"	038° 11' 30.66"	Картометрический метод	5.00	–
3676	383745.01	1230235.32	052° 17' 52.86"	038° 11' 30.94"	Картометрический метод	5.00	–
3677	383718.08	1230241.78	052° 17' 51.99"	038° 11' 31.28"	Картометрический метод	5.00	–
3678	383707.03	1230245.01	052° 17' 51.63"	038° 11' 31.46"	Картометрический метод	5.00	–
3679	383699.36	1230242.46	052° 17' 51.38"	038° 11' 31.32"	Картометрический метод	5.00	–
3680	383687.71	1230229.90	052° 17' 51.00"	038° 11' 30.66"	Картометрический метод	5.00	–
3681	383678.68	1230222.19	052° 17' 50.71"	038° 11' 30.26"	Картометрический метод	5.00	–
3682	383665.55	1230218.62	052° 17' 50.29"	038° 11' 30.07"	Картометрический метод	5.00	–
3683	383654.55	1230214.25	052° 17' 49.93"	038° 11' 29.85"	Картометрический метод	5.00	–
3684	383646.57	1230211.08	052° 17' 49.67"	038° 11' 29.68"	Картометрический метод	5.00	–
3685	383625.42	1230203.13	052° 17' 48.99"	038° 11' 29.26"	Картометрический метод	5.00	–
3686	383606.43	1230197.07	052° 17' 48.37"	038° 11' 28.95"	Картометрический метод	5.00	–
3687	383569.13	1230193.30	052° 17' 47.16"	038° 11' 28.76"	Картометрический метод	5.00	–
3688	383522.26	1230183.20	052° 17' 45.65"	038° 11' 28.24"	Картометрический метод	5.00	–
3689	383483.08	1230174.18	052° 17' 44.38"	038° 11' 27.77"	Картометрический метод	5.00	–
3690	383442.81	1230169.60	052° 17' 43.07"	038° 11' 27.53"	Картометрический метод	5.00	–
3691	383410.08	1230165.96	052° 17' 42.01"	038° 11' 27.35"	Картометрический метод	5.00	–
3692	383370.63	1230164.89	052° 17' 40.74"	038° 11' 27.30"	Картометрический метод	5.00	–
3693	383320.26	1230161.38	052° 17' 39.11"	038° 11' 27.13"	Картометрический метод	5.00	–
3694	383262.62	1230162.06	052° 17' 37.24"	038° 11' 27.17"	Картометрический метод	5.00	–
3695	383207.14	1230165.15	052° 17' 35.45"	038° 11' 27.35"	Картометрический метод	5.00	–

3696	383178.18	1230178.49	052° 17' 34.51"	038° 11' 28.06"	Картометрический метод	5.00	–
3697	383171.58	1230179.83	052° 17' 34.30"	038° 11' 28.13"	Картометрический метод	5.00	–
3698	383165.25	1230177.54	052° 17' 34.10"	038° 11' 28.01"	Картометрический метод	5.00	–
3699	383154.48	1230169.46	052° 17' 33.75"	038° 11' 27.59"	Картометрический метод	5.00	–
3700	383141.15	1230163.81	052° 17' 33.31"	038° 11' 27.29"	Картометрический метод	5.00	–
3701	383128.82	1230162.46	052° 17' 32.91"	038° 11' 27.22"	Картометрический метод	5.00	–
3702	383122.09	1230164.62	052° 17' 32.70"	038° 11' 27.34"	Картометрический метод	5.00	–
3703	383117.04	1230163.61	052° 17' 32.53"	038° 11' 27.29"	Картометрический метод	5.00	–
3704	383107.21	1230157.61	052° 17' 32.21"	038° 11' 26.97"	Картометрический метод	5.00	–
3705	383098.73	1230152.97	052° 17' 31.94"	038° 11' 26.73"	Картометрический метод	5.00	–
3706	383087.55	1230151.42	052° 17' 31.58"	038° 11' 26.65"	Картометрический метод	5.00	–
3707	383079.33	1230148.25	052° 17' 31.31"	038° 11' 26.49"	Картометрический метод	5.00	–
3708	383068.90	1230147.24	052° 17' 30.97"	038° 11' 26.43"	Картометрический метод	5.00	–
3709	383048.36	1230146.44	052° 17' 30.31"	038° 11' 26.40"	Картометрический метод	5.00	–
3710	383034.76	1230146.30	052° 17' 29.87"	038° 11' 26.39"	Картометрический метод	5.00	–
3711	383023.98	1230144.01	052° 17' 29.52"	038° 11' 26.27"	Картометрический метод	5.00	–
3712	383007.82	1230142.53	052° 17' 29.00"	038° 11' 26.20"	Картометрический метод	5.00	–
3713	382997.59	1230146.70	052° 17' 28.67"	038° 11' 26.42"	Картометрический метод	5.00	–
3714	382984.26	1230147.78	052° 17' 28.24"	038° 11' 26.48"	Картометрический метод	5.00	–
3715	382976.04	1230144.01	052° 17' 27.97"	038° 11' 26.28"	Картометрический метод	5.00	–
3716	382969.04	1230144.15	052° 17' 27.74"	038° 11' 26.29"	Картометрический метод	5.00	–
3717	382958.94	1230148.19	052° 17' 27.42"	038° 11' 26.51"	Картометрический метод	5.00	–
3718	382939.68	1230151.01	052° 17' 26.79"	038° 11' 26.66"	Картометрический метод	5.00	–
3719	382930.52	1230149.94	052° 17' 26.50"	038° 11' 26.61"	Картометрический метод	5.00	–
3720	382924.60	1230143.88	052° 17' 26.30"	038° 11' 26.29"	Картометрический метод	5.00	–
3721	382911.53	1230128.66	052° 17' 25.88"	038° 11' 25.49"	Картометрический метод	5.00	–
3722	382900.22	1230119.64	052° 17' 25.51"	038° 11' 25.01"	Картометрический метод	5.00	–
3723	382888.37	1230106.57	052° 17' 25.13"	038° 11' 24.33"	Картометрический метод	5.00	–
3724	382874.50	1230094.18	052° 17' 24.68"	038° 11' 23.68"	Картометрический метод	5.00	–
3725	382866.42	1230089.87	052° 17' 24.42"	038° 11' 23.45"	Картометрический метод	5.00	–
3726	382859.95	1230089.47	052° 17' 24.21"	038° 11' 23.43"	Картометрический метод	5.00	–
3727	382852.01	1230090.28	052° 17' 23.95"	038° 11' 23.48"	Картометрический метод	5.00	–
3728	382830.87	1230086.64	052° 17' 23.27"	038° 11' 23.29"	Картометрический метод	5.00	–
3729	382822.52	1230083.68	052° 17' 22.99"	038° 11' 23.13"	Картометрический метод	5.00	–
3730	382818.75	1230077.21	052° 17' 22.87"	038° 11' 22.79"	Картометрический метод	5.00	–
3731	382819.55	1230064.15	052° 17' 22.90"	038° 11' 22.10"	Картометрический метод	5.00	–
3732	382817.26	1230058.23	052° 17' 22.82"	038° 11' 21.79"	Картометрический метод	5.00	–
3733	382809.32	1230052.17	052° 17' 22.56"	038° 11' 21.47"	Картометрический метод	5.00	–

3734	382805.22	1230051.90	052° 17' 22.43"	038° 11' 21.46"	Картометрический метод	5.00	–
3735	382799.15	1230054.73	052° 17' 22.23"	038° 11' 21.61"	Картометрический метод	5.00	–
3736	382793.86	1230054.40	052° 17' 22.06"	038° 11' 21.60"	Картометрический метод	5.00	–
3737	382784.07	1230052.21	052° 17' 21.75"	038° 11' 21.48"	Картометрический метод	5.00	–
3738	382777.27	1230049.07	052° 17' 21.53"	038° 11' 21.32"	Картометрический метод	5.00	–
3739	382757.47	1230043.14	052° 17' 20.88"	038° 11' 21.01"	Картометрический метод	5.00	–
3740	382743.60	1230037.82	052° 17' 20.44"	038° 11' 20.73"	Картометрический метод	5.00	–
3741	382734.34	1230035.90	052° 17' 20.14"	038° 11' 20.63"	Картометрический метод	5.00	–
3742	382724.07	1230028.73	052° 17' 19.80"	038° 11' 20.26"	Картометрический метод	5.00	–
3743	382710.74	1230018.63	052° 17' 19.37"	038° 11' 19.73"	Картометрический метод	5.00	–
3744	382696.20	1230007.46	052° 17' 18.90"	038° 11' 19.14"	Картометрический метод	5.00	–
3745	382691.68	1230000.45	052° 17' 18.75"	038° 11' 18.77"	Картометрический метод	5.00	–
3746	382671.15	1229994.59	052° 17' 18.09"	038° 11' 18.47"	Картометрический метод	5.00	–
3747	382661.11	1229996.95	052° 17' 17.76"	038° 11' 18.59"	Картометрический метод	5.00	–
3748	382653.84	1229994.39	052° 17' 17.53"	038° 11' 18.46"	Картометрический метод	5.00	–
3749	382644.35	1229985.30	052° 17' 17.22"	038° 11' 17.98"	Картометрический метод	5.00	–
3750	382639.63	1229983.28	052° 17' 17.06"	038° 11' 17.88"	Картометрический метод	5.00	–
3751	382627.99	1229980.72	052° 17' 16.69"	038° 11' 17.74"	Картометрический метод	5.00	–
3752	382616.13	1229974.39	052° 17' 16.30"	038° 11' 17.41"	Картометрический метод	5.00	–
3753	382603.81	1229967.73	052° 17' 15.90"	038° 11' 17.06"	Картометрический метод	5.00	–
3754	382592.90	1229965.98	052° 17' 15.55"	038° 11' 16.97"	Картометрический метод	5.00	–
3755	382574.92	1229964.63	052° 17' 14.97"	038° 11' 16.91"	Картометрический метод	5.00	–
3756	382563.95	1229966.52	052° 17' 14.61"	038° 11' 17.01"	Картометрический метод	5.00	–
3757	382556.54	1229970.76	052° 17' 14.37"	038° 11' 17.23"	Картометрический метод	5.00	–
3758	382552.43	1229975.34	052° 17' 14.24"	038° 11' 17.48"	Картометрический метод	5.00	–
3759	382548.06	1229974.46	052° 17' 14.10"	038° 11' 17.43"	Картометрический метод	5.00	–
3760	382545.23	1229969.68	052° 17' 14.01"	038° 11' 17.18"	Картометрический метод	5.00	–
3761	382540.65	1229967.19	052° 17' 13.86"	038° 11' 17.05"	Картометрический метод	5.00	–
3762	382538.77	1229962.00	052° 17' 13.80"	038° 11' 16.78"	Картометрический метод	5.00	–
3763	382534.12	1229959.24	052° 17' 13.65"	038° 11' 16.63"	Картометрический метод	5.00	–
3764	382526.78	1229959.04	052° 17' 13.41"	038° 11' 16.62"	Картометрический метод	5.00	–
3765	382511.02	1229960.72	052° 17' 12.90"	038° 11' 16.71"	Картометрический метод	5.00	–
3766	382493.72	1229963.76	052° 17' 12.34"	038° 11' 16.88"	Картометрический метод	5.00	–
3767	382490.55	1229960.99	052° 17' 12.24"	038° 11' 16.73"	Картометрический метод	5.00	–
3768	382488.87	1229954.40	052° 17' 12.18"	038° 11' 16.38"	Картометрический метод	5.00	–
3769	382490.62	1229946.65	052° 17' 12.24"	038° 11' 15.98"	Картометрический метод	5.00	–
3770	382488.67	1229941.74	052° 17' 12.17"	038° 11' 15.72"	Картометрический метод	5.00	–
3771	382481.67	1229938.77	052° 17' 11.95"	038° 11' 15.56"	Картометрический метод	5.00	–

3772	382476.14	1229938.98	052° 17' 11.77"	038° 11' 15.57"	Картометрический метод	5.00	–
3773	382464.70	1229940.66	052° 17' 11.40"	038° 11' 15.67"	Картометрический метод	5.00	–
3774	382456.75	1229945.71	052° 17' 11.14"	038° 11' 15.93"	Картометрический метод	5.00	–
3775	382453.79	1229945.91	052° 17' 11.05"	038° 11' 15.94"	Картометрический метод	5.00	–
3776	382449.61	1229940.66	052° 17' 10.91"	038° 11' 15.67"	Картометрический метод	5.00	–
3777	382437.90	1229934.60	052° 17' 10.53"	038° 11' 15.35"	Картометрический метод	5.00	–
3778	382421.74	1229931.77	052° 17' 10.01"	038° 11' 15.21"	Картометрический метод	5.00	–
3779	382407.87	1229931.77	052° 17' 09.56"	038° 11' 15.21"	Картометрический метод	5.00	–
3780	382389.42	1229934.33	052° 17' 08.96"	038° 11' 15.35"	Картометрический метод	5.00	–
3781	382378.24	1229936.96	052° 17' 08.60"	038° 11' 15.49"	Картометрический метод	5.00	–
3782	382368.27	1229936.21	052° 17' 08.28"	038° 11' 15.45"	Картометрический метод	5.00	–
3783	382360.73	1229932.98	052° 17' 08.03"	038° 11' 15.28"	Картометрический метод	5.00	–
3784	382352.92	1229920.73	052° 17' 07.78"	038° 11' 14.64"	Картометрический метод	5.00	–
3785	382349.57	1229913.61	052° 17' 07.67"	038° 11' 14.26"	Картометрический метод	5.00	–
3786	382343.76	1229906.32	052° 17' 07.48"	038° 11' 13.88"	Картометрический метод	5.00	–
3787	382337.43	1229902.55	052° 17' 07.28"	038° 11' 13.68"	Картометрический метод	5.00	–
3788	382328.07	1229902.68	052° 17' 06.97"	038° 11' 13.69"	Картометрический метод	5.00	–
3789	382313.46	1229906.25	052° 17' 06.50"	038° 11' 13.88"	Картометрический метод	5.00	–
3790	382302.42	1229913.72	052° 17' 06.15"	038° 11' 14.28"	Картометрический метод	5.00	–
3791	382283.16	1229921.13	052° 17' 05.52"	038° 11' 14.67"	Картометрический метод	5.00	–
3792	382267.00	1229926.11	052° 17' 05.00"	038° 11' 14.94"	Картометрический метод	5.00	–
3793	382253.47	1229932.24	052° 17' 04.56"	038° 11' 15.27"	Картометрический метод	5.00	–
3794	382250.84	1229935.81	052° 17' 04.48"	038° 11' 15.46"	Картометрический метод	5.00	–
3795	382249.29	1229941.20	052° 17' 04.43"	038° 11' 15.74"	Картометрический метод	5.00	–
3796	382240.07	1229946.32	052° 17' 04.13"	038° 11' 16.01"	Картометрический метод	5.00	–
3797	382220.34	1229954.26	052° 17' 03.50"	038° 11' 16.44"	Картометрический метод	5.00	–
3798	382214.88	1229953.59	052° 17' 03.32"	038° 11' 16.40"	Картометрический метод	5.00	–
3799	382210.64	1229949.88	052° 17' 03.18"	038° 11' 16.21"	Картометрический метод	5.00	–
3800	382207.48	1229949.14	052° 17' 03.08"	038° 11' 16.17"	Картометрический метод	5.00	–
3801	382202.76	1229952.04	052° 17' 02.93"	038° 11' 16.32"	Картометрический метод	5.00	–
3802	382199.19	1229952.71	052° 17' 02.81"	038° 11' 16.36"	Картометрический метод	5.00	–
3803	382189.71	1229950.22	052° 17' 02.50"	038° 11' 16.23"	Картометрический метод	5.00	–
3804	382180.14	1229946.45	052° 17' 02.19"	038° 11' 16.03"	Картометрический метод	5.00	–
3805	382164.92	1229943.76	052° 17' 01.70"	038° 11' 15.89"	Картометрический метод	5.00	–
3806	382141.69	1229946.65	052° 17' 00.95"	038° 11' 16.05"	Картометрический метод	5.00	–
3807	382136.98	1229948.13	052° 17' 00.80"	038° 11' 16.13"	Картометрический метод	5.00	–
3808	382133.68	1229955.61	052° 17' 00.69"	038° 11' 16.53"	Картометрический метод	5.00	–
3809	382128.83	1229956.82	052° 17' 00.54"	038° 11' 16.59"	Картометрический метод	5.00	–

3810	382108.76	1229951.70	052° 16' 59.89"	038° 11' 16.32"	Картометрический метод	5.00	–
3811	382105.26	1229951.43	052° 16' 59.77"	038° 11' 16.31"	Картометрический метод	5.00	–
3812	382095.30	1229956.01	052° 16' 59.45"	038° 11' 16.55"	Картометрический метод	5.00	–
3813	382089.50	1229955.61	052° 16' 59.26"	038° 11' 16.53"	Картометрический метод	5.00	–
3814	382081.56	1229952.51	052° 16' 59.01"	038° 11' 16.37"	Картометрический метод	5.00	–
3815	382067.69	1229954.40	052° 16' 58.56"	038° 11' 16.48"	Картометрический метод	5.00	–
3816	382057.72	1229956.95	052° 16' 58.23"	038° 11' 16.61"	Картометрический метод	5.00	–
3817	382024.32	1229957.09	052° 16' 57.15"	038° 11' 16.63"	Картометрический метод	5.00	–
3818	382016.38	1229960.46	052° 16' 56.90"	038° 11' 16.81"	Картометрический метод	5.00	–
3819	381992.07	1229981.26	052° 16' 56.11"	038° 11' 17.91"	Картометрический метод	5.00	–
3820	381979.88	1229988.33	052° 16' 55.72"	038° 11' 18.28"	Картометрический метод	5.00	–
3821	381973.15	1229994.39	052° 16' 55.50"	038° 11' 18.61"	Картометрический метод	5.00	–
3822	381961.43	1229993.72	052° 16' 55.12"	038° 11' 18.57"	Картометрический метод	5.00	–
3823	381954.09	1229990.49	052° 16' 54.89"	038° 11' 18.40"	Картометрический метод	5.00	–
3824	381951.13	1229979.78	052° 16' 54.79"	038° 11' 17.84"	Картометрический метод	5.00	–
3825	381952.95	1229972.44	052° 16' 54.85"	038° 11' 17.45"	Картометрический метод	5.00	–
3826	381954.97	1229964.70	052° 16' 54.91"	038° 11' 17.04"	Картометрический метод	5.00	–
3827	381952.07	1229959.65	052° 16' 54.82"	038° 11' 16.78"	Картометрический метод	5.00	–
3828	381942.85	1229955.07	052° 16' 54.52"	038° 11' 16.54"	Картометрический метод	5.00	–
3829	381934.36	1229954.66	052° 16' 54.24"	038° 11' 16.52"	Картометрический метод	5.00	–
3830	381925.48	1229957.76	052° 16' 53.96"	038° 11' 16.68"	Картометрический метод	5.00	–
3831	381910.93	1229958.70	052° 16' 53.49"	038° 11' 16.74"	Картометрический метод	5.00	–
3832	381903.12	1229961.13	052° 16' 53.23"	038° 11' 16.87"	Картометрический метод	5.00	–
3833	381895.98	1229968.13	052° 16' 53.00"	038° 11' 17.24"	Картометрический метод	5.00	–
3834	381892.08	1229976.48	052° 16' 52.88"	038° 11' 17.68"	Картометрический метод	5.00	–
3835	381889.52	1229988.20	052° 16' 52.80"	038° 11' 18.30"	Картометрический метод	5.00	–
3836	381887.36	1230006.92	052° 16' 52.73"	038° 11' 19.28"	Картометрический метод	5.00	–
3837	381882.65	1230019.71	052° 16' 52.58"	038° 11' 19.96"	Картометрический метод	5.00	–
3838	381878.41	1230025.84	052° 16' 52.44"	038° 11' 20.28"	Картометрический метод	5.00	–
3839	381872.35	1230028.67	052° 16' 52.25"	038° 11' 20.44"	Картометрический метод	5.00	–
3840	381867.03	1230032.24	052° 16' 52.08"	038° 11' 20.62"	Картометрический метод	5.00	–
3841	381862.05	1230038.43	052° 16' 51.91"	038° 11' 20.95"	Картометрический метод	5.00	–
3842	381859.22	1230045.84	052° 16' 51.82"	038° 11' 21.34"	Картометрический метод	5.00	–
3843	381858.81	1230071.83	052° 16' 51.81"	038° 11' 22.71"	Картометрический метод	5.00	–
3844	381857.87	1230076.74	052° 16' 51.78"	038° 11' 22.97"	Картометрический метод	5.00	–
3845	381854.50	1230078.83	052° 16' 51.68"	038° 11' 23.09"	Картометрический метод	5.00	–
3846	381844.81	1230079.77	052° 16' 51.36"	038° 11' 23.14"	Картометрический метод	5.00	–
3847	381836.05	1230084.02	052° 16' 51.08"	038° 11' 23.36"	Картометрический метод	5.00	–

3848	381827.91	1230090.82	052° 16' 50.82"	038° 11' 23.72"	Картометрический метод	5.00	–
3849	381823.40	1230097.75	052° 16' 50.67"	038° 11' 24.09"	Картометрический метод	5.00	–
3850	381821.44	1230107.04	052° 16' 50.61"	038° 11' 24.58"	Картометрический метод	5.00	–
3851	381821.65	1230111.69	052° 16' 50.62"	038° 11' 24.83"	Картометрический метод	5.00	–
3852	381819.36	1230114.65	052° 16' 50.54"	038° 11' 24.98"	Картометрический метод	5.00	–
3853	381813.03	1230117.95	052° 16' 50.34"	038° 11' 25.16"	Картометрический метод	5.00	–
3854	381797.34	1230118.83	052° 16' 49.83"	038° 11' 25.21"	Картометрический метод	5.00	–
3855	381790.81	1230123.41	052° 16' 49.62"	038° 11' 25.45"	Картометрический метод	5.00	–
3856	381781.85	1230134.92	052° 16' 49.33"	038° 11' 26.06"	Картометрический метод	5.00	–
3857	381768.65	1230141.72	052° 16' 48.91"	038° 11' 26.42"	Картометрический метод	5.00	–
3858	381761.72	1230149.20	052° 16' 48.68"	038° 11' 26.82"	Картометрический метод	5.00	–
3859	381756.60	1230150.00	052° 16' 48.52"	038° 11' 26.86"	Картометрический метод	5.00	–
3860	381750.27	1230155.46	052° 16' 48.31"	038° 11' 27.15"	Картометрический метод	5.00	–
3861	381746.10	1230156.87	052° 16' 48.18"	038° 11' 27.22"	Картометрический метод	5.00	–
3862	381737.54	1230154.79	052° 16' 47.90"	038° 11' 27.12"	Картометрический метод	5.00	–
3863	381727.44	1230156.47	052° 16' 47.58"	038° 11' 27.21"	Картометрический метод	5.00	–
3864	381720.98	1230160.24	052° 16' 47.37"	038° 11' 27.41"	Картометрический метод	5.00	–
3865	381710.64	1230160.15	052° 16' 47.03"	038° 11' 27.40"	Картометрический метод	5.00	–
3866	381709.34	1230164.35	052° 16' 46.99"	038° 11' 27.63"	Картометрический метод	5.00	–
3867	381707.00	1230166.25	052° 16' 46.92"	038° 11' 27.73"	Картометрический метод	5.00	–
3868	381694.26	1230170.39	052° 16' 46.50"	038° 11' 27.95"	Картометрический метод	5.00	–
3869	381690.09	1230177.44	052° 16' 46.37"	038° 11' 28.32"	Картометрический метод	5.00	–
3870	381685.06	1230181.60	052° 16' 46.21"	038° 11' 28.54"	Картометрический метод	5.00	–
3871	381671.39	1230186.97	052° 16' 45.77"	038° 11' 28.83"	Картометрический метод	5.00	–
3872	381667.29	1230190.77	052° 16' 45.63"	038° 11' 29.03"	Картометрический метод	5.00	–
3873	381665.01	1230190.31	052° 16' 45.56"	038° 11' 29.01"	Картометрический метод	5.00	–
3874	381663.07	1230187.51	052° 16' 45.50"	038° 11' 28.86"	Картометрический метод	5.00	–
3875	381659.08	1230185.67	052° 16' 45.37"	038° 11' 28.76"	Картометрический метод	5.00	–
3876	381659.81	1230179.74	052° 16' 45.39"	038° 11' 28.45"	Картометрический метод	5.00	–
3877	381659.23	1230176.76	052° 16' 45.37"	038° 11' 28.29"	Картометрический метод	5.00	–
3878	381653.36	1230171.26	052° 16' 45.18"	038° 11' 28.00"	Картометрический метод	5.00	–
3879	381644.22	1230171.86	052° 16' 44.89"	038° 11' 28.04"	Картометрический метод	5.00	–
3880	381638.36	1230174.02	052° 16' 44.70"	038° 11' 28.15"	Картометрический метод	5.00	–
3881	381634.25	1230178.89	052° 16' 44.56"	038° 11' 28.41"	Картометрический метод	5.00	–
3882	381625.89	1230182.66	052° 16' 44.29"	038° 11' 28.61"	Картометрический метод	5.00	–
3883	381609.05	1230183.13	052° 16' 43.75"	038° 11' 28.64"	Картометрический метод	5.00	–
3884	381600.37	1230181.36	052° 16' 43.47"	038° 11' 28.55"	Картометрический метод	5.00	–
3885	381587.78	1230182.16	052° 16' 43.06"	038° 11' 28.59"	Картометрический метод	5.00	–

3886	381585.06	1230181.69	052° 16' 42.97"	038° 11' 28.57"	Картометрический метод	5.00	–
3887	381583.55	1230178.55	052° 16' 42.92"	038° 11' 28.40"	Картометрический метод	5.00	–
3888	381580.64	1230177.01	052° 16' 42.83"	038° 11' 28.32"	Картометрический метод	5.00	–
3889	381575.63	1230175.96	052° 16' 42.67"	038° 11' 28.27"	Картометрический метод	5.00	–
3890	381572.17	1230173.50	052° 16' 42.55"	038° 11' 28.14"	Картометрический метод	5.00	–
3891	381567.05	1230170.07	052° 16' 42.39"	038° 11' 27.96"	Картометрический метод	5.00	–
3892	381563.48	1230170.27	052° 16' 42.27"	038° 11' 27.97"	Картометрический метод	5.00	–
3893	381558.90	1230172.43	052° 16' 42.13"	038° 11' 28.09"	Картометрический метод	5.00	–
3894	381555.11	1230179.35	052° 16' 42.00"	038° 11' 28.45"	Картометрический метод	5.00	–
3895	381548.87	1230180.80	052° 16' 41.80"	038° 11' 28.53"	Картометрический метод	5.00	–
3896	381544.90	1230183.24	052° 16' 41.67"	038° 11' 28.66"	Картометрический метод	5.00	–
3897	381540.72	1230184.95	052° 16' 41.54"	038° 11' 28.75"	Картометрический метод	5.00	–
3898	381538.97	1230184.82	052° 16' 41.48"	038° 11' 28.74"	Картометрический метод	5.00	–
3899	381538.16	1230181.58	052° 16' 41.46"	038° 11' 28.57"	Картометрический метод	5.00	–
3900	381535.61	1230178.49	052° 16' 41.37"	038° 11' 28.41"	Картометрический метод	5.00	–
3901	381531.16	1230176.80	052° 16' 41.23"	038° 11' 28.32"	Картометрический метод	5.00	–
3902	381524.36	1230177.61	052° 16' 41.01"	038° 11' 28.37"	Картометрический метод	5.00	–
3903	381518.70	1230176.87	052° 16' 40.83"	038° 11' 28.33"	Картометрический метод	5.00	–
3904	381516.41	1230174.18	052° 16' 40.75"	038° 11' 28.19"	Картометрический метод	5.00	–
3905	381513.92	1230171.35	052° 16' 40.67"	038° 11' 28.04"	Картометрический метод	5.00	–
3906	381505.24	1230170.68	052° 16' 40.39"	038° 11' 28.00"	Картометрический метод	5.00	–
3907	381492.11	1230171.42	052° 16' 39.96"	038° 11' 28.05"	Картометрический метод	5.00	–
3908	381480.59	1230172.36	052° 16' 39.59"	038° 11' 28.10"	Картометрический метод	5.00	–
3909	381466.86	1230175.46	052° 16' 39.15"	038° 11' 28.26"	Картометрический метод	5.00	–
3910	381457.77	1230179.23	052° 16' 38.85"	038° 11' 28.47"	Картометрический метод	5.00	–
3911	381447.13	1230186.84	052° 16' 38.51"	038° 11' 28.87"	Картометрический метод	5.00	–
3912	381440.46	1230199.97	052° 16' 38.30"	038° 11' 29.56"	Картометрический метод	5.00	–
3913	381436.69	1230206.23	052° 16' 38.18"	038° 11' 29.89"	Картометрический метод	5.00	–
3914	381429.75	1230208.65	052° 16' 37.95"	038° 11' 30.02"	Картометрический метод	5.00	–
3915	381425.04	1230208.38	052° 16' 37.80"	038° 11' 30.01"	Картометрический метод	5.00	–
3916	381421.81	1230210.27	052° 16' 37.69"	038° 11' 30.11"	Картометрический метод	5.00	–
3917	381411.78	1230226.16	052° 16' 37.37"	038° 11' 30.95"	Картометрический метод	5.00	–
3918	381409.35	1230237.47	052° 16' 37.30"	038° 11' 31.55"	Картометрический метод	5.00	–
3919	381408.61	1230248.25	052° 16' 37.27"	038° 11' 32.12"	Картометрический метод	5.00	–
3920	381409.42	1230260.03	052° 16' 37.30"	038° 11' 32.74"	Картометрический метод	5.00	–
3921	381411.57	1230266.63	052° 16' 37.37"	038° 11' 33.09"	Картометрический метод	5.00	–
3922	381416.69	1230270.33	052° 16' 37.54"	038° 11' 33.28"	Картометрический метод	5.00	–
3923	381420.93	1230271.81	052° 16' 37.67"	038° 11' 33.36"	Картометрический метод	5.00	–

3924	381424.30	1230268.45	052° 16' 37.78"	038° 11' 33.18"	Картометрический метод	5.00	–
3925	381426.99	1230268.99	052° 16' 37.87"	038° 11' 33.21"	Картометрический метод	5.00	–
3926	381425.44	1230278.55	052° 16' 37.82"	038° 11' 33.71"	Картометрический метод	5.00	–
3927	381421.67	1230279.89	052° 16' 37.70"	038° 11' 33.78"	Картометрический метод	5.00	–
3928	381420.46	1230287.10	052° 16' 37.66"	038° 11' 34.16"	Картометрический метод	5.00	–
3929	381420.46	1230300.23	052° 16' 37.66"	038° 11' 34.86"	Картометрический метод	5.00	–
3930	381419.59	1230310.26	052° 16' 37.64"	038° 11' 35.38"	Картометрический метод	5.00	–
3931	381416.98	1230318.85	052° 16' 37.55"	038° 11' 35.84"	Картометрический метод	5.00	–
3932	381420.73	1230328.17	052° 16' 37.68"	038° 11' 36.33"	Картометрический метод	5.00	–
3933	381426.10	1230334.45	052° 16' 37.85"	038° 11' 36.66"	Картометрический метод	5.00	–
3934	381427.56	1230338.58	052° 16' 37.90"	038° 11' 36.88"	Картометрический метод	5.00	–
3935	381417.69	1230368.70	052° 16' 37.58"	038° 11' 38.47"	Картометрический метод	5.00	–
3936	381411.61	1230390.81	052° 16' 37.39"	038° 11' 39.63"	Картометрический метод	5.00	–
3937	381392.92	1230369.11	052° 16' 36.78"	038° 11' 38.49"	Картометрический метод	5.00	–
3938	381373.39	1230354.23	052° 16' 36.15"	038° 11' 37.71"	Картометрический метод	5.00	–
3939	381364.57	1230349.25	052° 16' 35.86"	038° 11' 37.45"	Картометрический метод	5.00	–
3940	381355.89	1230347.90	052° 16' 35.58"	038° 11' 37.38"	Картометрический метод	5.00	–
3941	381348.95	1230349.05	052° 16' 35.36"	038° 11' 37.45"	Картометрический метод	5.00	–
3942	381347.81	1230354.77	052° 16' 35.32"	038° 11' 37.75"	Картометрический метод	5.00	–
3943	381348.41	1230365.07	052° 16' 35.34"	038° 11' 38.29"	Картометрический метод	5.00	–
3944	381341.88	1230377.46	052° 16' 35.13"	038° 11' 38.95"	Картометрический метод	5.00	–
3945	381331.31	1230387.90	052° 16' 34.79"	038° 11' 39.50"	Картометрический метод	5.00	–
3946	381324.51	1230394.77	052° 16' 34.57"	038° 11' 39.86"	Картометрический метод	5.00	–
3947	381313.94	1230410.32	052° 16' 34.23"	038° 11' 40.68"	Картометрический метод	5.00	–
3948	381295.29	1230426.75	052° 16' 33.63"	038° 11' 41.56"	Картометрический метод	5.00	–
3949	381281.48	1230441.90	052° 16' 33.18"	038° 11' 42.36"	Картометрический метод	5.00	–
3950	381265.05	1230450.86	052° 16' 32.65"	038° 11' 42.83"	Картометрический метод	5.00	–
3951	381254.82	1230454.56	052° 16' 32.32"	038° 11' 43.03"	Картометрический метод	5.00	–
3952	381233.07	1230476.72	052° 16' 31.62"	038° 11' 44.20"	Картометрический метод	5.00	–
3953	381218.73	1230495.10	052° 16' 31.16"	038° 11' 45.18"	Картометрический метод	5.00	–
3954	381199.87	1230517.05	052° 16' 30.55"	038° 11' 46.34"	Картометрический метод	5.00	–
3955	381189.77	1230527.96	052° 16' 30.23"	038° 11' 46.91"	Картометрический метод	5.00	–
3956	381183.98	1230536.58	052° 16' 30.04"	038° 11' 47.37"	Картометрический метод	5.00	–
3957	381169.03	1230570.24	052° 16' 29.56"	038° 11' 49.15"	Картометрический метод	5.00	–
3958	381161.76	1230583.44	052° 16' 29.33"	038° 11' 49.85"	Картометрический метод	5.00	–
3959	381147.35	1230597.31	052° 16' 28.87"	038° 11' 50.58"	Картометрический метод	5.00	–
3960	381130.65	1230615.49	052° 16' 28.33"	038° 11' 51.54"	Картометрический метод	5.00	–
3961	381122.97	1230622.77	052° 16' 28.08"	038° 11' 51.93"	Картометрический метод	5.00	–

3962	381110.45	1230630.04	052° 16' 27.68"	038° 11' 52.32"	Картометрический метод	5.00	–
3963	381087.29	1230637.85	052° 16' 26.93"	038° 11' 52.73"	Картометрический метод	5.00	–
3964	381069.38	1230641.62	052° 16' 26.35"	038° 11' 52.93"	Картометрический метод	5.00	–
3965	381054.56	1230645.79	052° 16' 25.87"	038° 11' 53.16"	Картометрический метод	5.00	–
3966	381041.90	1230645.52	052° 16' 25.46"	038° 11' 53.15"	Картометрический метод	5.00	–
3967	381031.67	1230640.95	052° 16' 25.13"	038° 11' 52.91"	Картометрический метод	5.00	–
3968	381029.92	1230628.42	052° 16' 25.07"	038° 11' 52.25"	Картометрический метод	5.00	–
3969	381024.80	1230614.82	052° 16' 24.90"	038° 11' 51.53"	Картометрический метод	5.00	–
3970	381021.30	1230613.74	052° 16' 24.79"	038° 11' 51.47"	Картометрический метод	5.00	–
3971	381021.97	1230621.55	052° 16' 24.81"	038° 11' 51.89"	Картометрический метод	5.00	–
3972	381017.26	1230627.75	052° 16' 24.66"	038° 11' 52.21"	Картометрический метод	5.00	–
3973	381009.04	1230627.48	052° 16' 24.39"	038° 11' 52.20"	Картометрический метод	5.00	–
3974	380997.06	1230634.62	052° 16' 24.01"	038° 11' 52.58"	Картометрический метод	5.00	–
3975	380995.71	1230642.70	052° 16' 23.97"	038° 11' 53.01"	Картометрический метод	5.00	–
3976	380989.52	1230643.10	052° 16' 23.76"	038° 11' 53.03"	Картометрический метод	5.00	–
3977	380982.78	1230636.91	052° 16' 23.55"	038° 11' 52.70"	Картометрический метод	5.00	–
3978	380951.94	1230623.72	052° 16' 22.55"	038° 11' 52.02"	Картометрический метод	5.00	–
3979	380913.07	1230623.19	052° 16' 21.29"	038° 11' 52.00"	Картометрический метод	5.00	–
3980	380892.42	1230620.48	052° 16' 20.62"	038° 11' 51.86"	Картометрический метод	5.00	–
3981	380869.79	1230628.69	052° 16' 19.89"	038° 11' 52.29"	Картометрический метод	5.00	–
3982	380854.85	1230644.58	052° 16' 19.41"	038° 11' 53.14"	Картометрический метод	5.00	–
3983	380849.86	1230661.01	052° 16' 19.25"	038° 11' 54.00"	Картометрический метод	5.00	–
3984	380835.18	1230673.13	052° 16' 18.78"	038° 11' 54.65"	Картометрический метод	5.00	–
3985	380811.75	1230680.94	052° 16' 18.02"	038° 11' 55.06"	Картометрический метод	5.00	–
3986	380804.34	1230672.46	052° 16' 17.78"	038° 11' 54.62"	Картометрический метод	5.00	–
3987	380795.73	1230656.70	052° 16' 17.50"	038° 11' 53.79"	Картометрический метод	5.00	–
3988	380790.20	1230654.68	052° 16' 17.32"	038° 11' 53.68"	Картометрический метод	5.00	–
3989	380786.84	1230662.22	052° 16' 17.21"	038° 11' 54.08"	Картометрический метод	5.00	–
3990	380793.97	1230681.89	052° 16' 17.44"	038° 11' 55.12"	Картометрический метод	5.00	–
3991	380798.15	1230701.82	052° 16' 17.58"	038° 11' 56.17"	Картометрический метод	5.00	–
3992	380788.86	1230712.73	052° 16' 17.28"	038° 11' 56.74"	Картометрический метод	5.00	–
3993	380764.48	1230731.98	052° 16' 16.50"	038° 11' 57.76"	Картометрический метод	5.00	–
3994	380738.89	1230755.15	052° 16' 15.67"	038° 11' 58.99"	Картометрический метод	5.00	–
3995	380716.54	1230780.46	052° 16' 14.95"	038° 12' 00.33"	Картометрический метод	5.00	–
3996	380701.19	1230806.86	052° 16' 14.46"	038° 12' 01.73"	Картометрический метод	5.00	–
3997	380684.08	1230825.18	052° 16' 13.91"	038° 12' 02.69"	Картометрический метод	5.00	–
3998	380680.31	1230832.99	052° 16' 13.79"	038° 12' 03.11"	Картометрический метод	5.00	–
3999	380679.24	1230847.13	052° 16' 13.75"	038° 12' 03.85"	Картометрический метод	5.00	–

4000	380669.13	1230863.96	052° 16' 13.43"	038° 12' 04.74"	Картометрический метод	5.00	–
4001	380663.75	1230867.33	052° 16' 13.25"	038° 12' 04.92"	Картометрический метод	5.00	–
4002	380657.28	1230880.26	052° 16' 13.05"	038° 12' 05.61"	Картометрический метод	5.00	–
4003	380643.01	1230894.26	052° 16' 12.59"	038° 12' 06.35"	Картометрический метод	5.00	–
4004	380617.02	1230908.94	052° 16' 11.75"	038° 12' 07.13"	Картометрический метод	5.00	–
4005	380608.26	1230909.21	052° 16' 11.46"	038° 12' 07.14"	Картометрический метод	5.00	–
4006	380596.14	1230922.54	052° 16' 11.07"	038° 12' 07.85"	Картометрический метод	5.00	–
4007	380584.97	1230934.80	052° 16' 10.71"	038° 12' 08.50"	Картометрический метод	5.00	–
4008	380583.48	1230947.46	052° 16' 10.67"	038° 12' 09.16"	Картометрический метод	5.00	–
4009	380585.37	1230965.50	052° 16' 10.73"	038° 12' 10.12"	Картометрический метод	5.00	–
4010	380582.27	1230973.99	052° 16' 10.63"	038° 12' 10.56"	Картометрический метод	5.00	–
4011	380565.17	1230985.70	052° 16' 10.08"	038° 12' 11.18"	Картометрический метод	5.00	–
4012	380551.30	1230994.19	052° 16' 09.63"	038° 12' 11.64"	Картометрический метод	5.00	–
4013	380539.18	1231003.34	052° 16' 09.24"	038° 12' 12.12"	Картометрический метод	5.00	–
4014	380519.39	1231004.18	052° 16' 08.60"	038° 12' 12.17"	Картометрический метод	5.00	–
4015	380507.21	1230996.89	052° 16' 08.21"	038° 12' 11.79"	Картометрический метод	5.00	–
4016	380485.98	1230987.24	052° 16' 07.52"	038° 12' 11.28"	Картометрический метод	5.00	–
4017	380454.99	1230988.81	052° 16' 06.52"	038° 12' 11.37"	Картометрический метод	5.00	–
4018	380424.32	1230994.79	052° 16' 05.52"	038° 12' 11.69"	Картометрический метод	5.00	–
4019	380411.56	1231006.79	052° 16' 05.11"	038° 12' 12.33"	Картометрический метод	5.00	–
4020	380403.47	1231018.08	052° 16' 04.85"	038° 12' 12.93"	Картометрический метод	5.00	–
4021	380387.31	1231018.55	052° 16' 04.33"	038° 12' 12.95"	Картометрический метод	5.00	–
4022	380373.57	1231026.82	052° 16' 03.89"	038° 12' 13.39"	Картометрический метод	5.00	–
4023	380364.21	1231026.25	052° 16' 03.58"	038° 12' 13.36"	Картометрический метод	5.00	–
4024	380346.20	1231018.62	052° 16' 03.00"	038° 12' 12.97"	Картометрический метод	5.00	–
4025	380331.62	1231023.30	052° 16' 02.53"	038° 12' 13.21"	Картометрический метод	5.00	–
4026	380315.81	1231038.88	052° 16' 02.02"	038° 12' 14.04"	Картометрический метод	5.00	–
4027	380301.14	1231049.92	052° 16' 01.55"	038° 12' 14.63"	Картометрический метод	5.00	–
4028	380274.37	1231067.17	052° 16' 00.68"	038° 12' 15.54"	Картометрический метод	5.00	–
4029	380252.67	1231085.20	052° 15' 59.98"	038° 12' 16.50"	Картометрический метод	5.00	–
4030	380228.08	1231098.39	052° 15' 59.19"	038° 12' 17.20"	Картометрический метод	5.00	–
4031	380212.16	1231110.02	052° 15' 58.67"	038° 12' 17.81"	Картометрический метод	5.00	–
4032	380193.11	1231121.03	052° 15' 58.06"	038° 12' 18.40"	Картометрический метод	5.00	–
4033	380164.63	1231121.42	052° 15' 57.14"	038° 12' 18.42"	Картометрический метод	5.00	–
4034	380151.98	1231126.26	052° 15' 56.73"	038° 12' 18.68"	Картометрический метод	5.00	–
4035	380129.45	1231130.89	052° 15' 56.00"	038° 12' 18.93"	Картометрический метод	5.00	–
4036	380117.01	1231131.80	052° 15' 55.60"	038° 12' 18.98"	Картометрический метод	5.00	–
4037	380097.03	1231123.99	052° 15' 54.95"	038° 12' 18.57"	Картометрический метод	5.00	–

4038	380091.49	1231124.15	052° 15' 54.77"	038° 12' 18.58"	Картометрический метод	5.00	–
4039	380070.81	1231138.75	052° 15' 54.10"	038° 12' 19.36"	Картометрический метод	5.00	–
4040	380062.38	1231148.66	052° 15' 53.83"	038° 12' 19.88"	Картометрический метод	5.00	–
4041	380052.46	1231155.53	052° 15' 53.51"	038° 12' 20.24"	Картометрический метод	5.00	–
4042	380036.93	1231156.23	052° 15' 53.01"	038° 12' 20.28"	Картометрический метод	5.00	–
4043	380005.32	1231139.29	052° 15' 51.99"	038° 12' 19.40"	Картометрический метод	5.00	–
4044	379995.02	1231139.21	052° 15' 51.65"	038° 12' 19.40"	Картометрический метод	5.00	–
4045	379988.41	1231140.52	052° 15' 51.44"	038° 12' 19.47"	Картометрический метод	5.00	–
4046	379980.42	1231145.15	052° 15' 51.18"	038° 12' 19.71"	Картометрический метод	5.00	–
4047	379974.65	1231155.29	052° 15' 51.00"	038° 12' 20.25"	Картометрический метод	5.00	–
4048	379963.95	1231164.19	052° 15' 50.65"	038° 12' 20.72"	Картометрический метод	5.00	–
4049	379964.11	1231171.22	052° 15' 50.66"	038° 12' 21.09"	Картометрический метод	5.00	–
4050	379961.92	1231176.37	052° 15' 50.59"	038° 12' 21.36"	Картометрический метод	5.00	–
4051	379952.56	1231181.36	052° 15' 50.28"	038° 12' 21.63"	Картометрический метод	5.00	–
4052	379944.28	1231184.09	052° 15' 50.02"	038° 12' 21.77"	Картометрический метод	5.00	–
4053	379935.93	1231185.66	052° 15' 49.75"	038° 12' 21.86"	Картометрический метод	5.00	–
4054	379928.44	1231196.58	052° 15' 49.51"	038° 12' 22.43"	Картометрический метод	5.00	–
4055	379900.89	1231202.67	052° 15' 48.61"	038° 12' 22.76"	Картометрический метод	5.00	–
4056	379890.51	1231207.51	052° 15' 48.28"	038° 12' 23.02"	Картометрический метод	5.00	–
4057	379882.15	1231222.50	052° 15' 48.01"	038° 12' 23.81"	Картометрический метод	5.00	–
4058	379876.38	1231223.90	052° 15' 47.82"	038° 12' 23.89"	Картометрический метод	5.00	–
4059	379869.35	1231220.62	052° 15' 47.60"	038° 12' 23.71"	Картометрический метод	5.00	–
4060	379855.69	1231219.14	052° 15' 47.15"	038° 12' 23.64"	Картометрический метод	5.00	–
4061	379851.24	1231214.77	052° 15' 47.01"	038° 12' 23.41"	Картометрический метод	5.00	–
4062	379850.70	1231197.83	052° 15' 46.99"	038° 12' 22.52"	Картометрический метод	5.00	–
4063	379841.50	1231188.83	052° 15' 46.69"	038° 12' 22.04"	Картометрический метод	5.00	–
4064	379826.51	1231180.79	052° 15' 46.21"	038° 12' 21.62"	Картометрический метод	5.00	–
4065	379813.08	1231182.48	052° 15' 45.77"	038° 12' 21.71"	Картометрический метод	5.00	–
4066	379797.39	1231173.41	052° 15' 45.26"	038° 12' 21.24"	Картометрический метод	5.00	–
4067	379786.76	1231165.62	052° 15' 44.92"	038° 12' 20.83"	Картометрический метод	5.00	–
4068	379771.95	1231159.87	052° 15' 44.44"	038° 12' 20.53"	Картометрический метод	5.00	–
4069	379764.15	1231159.56	052° 15' 44.19"	038° 12' 20.52"	Картометрический метод	5.00	–
4070	379757.98	1231165.42	052° 15' 43.99"	038° 12' 20.83"	Картометрический метод	5.00	–
4071	379764.12	1231178.00	052° 15' 44.19"	038° 12' 21.49"	Картометрический метод	5.00	–
4072	379764.33	1231182.97	052° 15' 44.19"	038° 12' 21.75"	Картометрический метод	5.00	–
4073	379757.60	1231187.78	052° 15' 43.98"	038° 12' 22.00"	Картометрический метод	5.00	–
4074	379748.38	1231187.43	052° 15' 43.68"	038° 12' 21.99"	Картометрический метод	5.00	–
4075	379742.76	1231191.44	052° 15' 43.50"	038° 12' 22.20"	Картометрический метод	5.00	–

4076	379736.52	1231190.08	052° 15' 43.30"	038° 12' 22.13"	Картометрический метод	5.00	–
4077	379729.49	1231195.78	052° 15' 43.07"	038° 12' 22.43"	Картометрический метод	5.00	–
4078	379712.79	1231201.90	052° 15' 42.53"	038° 12' 22.76"	Картометрический метод	5.00	–
4079	379695.61	1231206.61	052° 15' 41.97"	038° 12' 23.01"	Картометрический метод	5.00	–
4080	379679.07	1231199.37	052° 15' 41.44"	038° 12' 22.63"	Картометрический метод	5.00	–
4081	379668.45	1231199.63	052° 15' 41.09"	038° 12' 22.65"	Картометрический метод	5.00	–
4082	379662.62	1231195.72	052° 15' 40.91"	038° 12' 22.44"	Картометрический метод	5.00	–
4083	379659.94	1231189.81	052° 15' 40.82"	038° 12' 22.13"	Картометрический метод	5.00	–
4084	379659.01	1231179.08	052° 15' 40.79"	038° 12' 21.57"	Картометрический метод	5.00	–
4085	379656.28	1231165.88	052° 15' 40.70"	038° 12' 20.87"	Картометрический метод	5.00	–
4086	379643.09	1231145.36	052° 15' 40.27"	038° 12' 19.79"	Картометрический метод	5.00	–
4087	379635.44	1231140.75	052° 15' 40.02"	038° 12' 19.55"	Картометрический метод	5.00	–
4088	379621.78	1231136.30	052° 15' 39.58"	038° 12' 19.32"	Картометрический метод	5.00	–
4089	379605.39	1231134.43	052° 15' 39.05"	038° 12' 19.22"	Картометрический метод	5.00	–
4090	379590.55	1231137.95	052° 15' 38.57"	038° 12' 19.41"	Картометрический метод	5.00	–
4091	379577.99	1231132.95	052° 15' 38.16"	038° 12' 19.15"	Картометрический метод	5.00	–
4092	379568.11	1231139.13	052° 15' 37.84"	038° 12' 19.48"	Картометрический метод	5.00	–
4093	379561.02	1231147.27	052° 15' 37.61"	038° 12' 19.91"	Картометрический метод	5.00	–
4094	379538.95	1231158.10	052° 15' 36.90"	038° 12' 20.48"	Картометрический метод	5.00	–
4095	379530.77	1231163.70	052° 15' 36.64"	038° 12' 20.78"	Картометрический метод	5.00	–
4096	379528.82	1231171.04	052° 15' 36.57"	038° 12' 21.17"	Картометрический метод	5.00	–
4097	379531.32	1231182.20	052° 15' 36.66"	038° 12' 21.76"	Картометрический метод	5.00	–
4098	379538.81	1231195.31	052° 15' 36.90"	038° 12' 22.45"	Картометрический метод	5.00	–
4099	379549.66	1231203.12	052° 15' 37.25"	038° 12' 22.86"	Картометрический метод	5.00	–
4100	379559.70	1231206.77	052° 15' 37.58"	038° 12' 23.05"	Картометрический метод	5.00	–
4101	379567.57	1231209.63	052° 15' 37.83"	038° 12' 23.20"	Картометрический метод	5.00	–
4102	379569.10	1231214.44	052° 15' 37.88"	038° 12' 23.45"	Картометрический метод	5.00	–
4103	379567.96	1231219.27	052° 15' 37.85"	038° 12' 23.70"	Картометрический метод	5.00	–
4104	379565.27	1231221.10	052° 15' 37.76"	038° 12' 23.80"	Картометрический метод	5.00	–
4105	379554.34	1231223.25	052° 15' 37.41"	038° 12' 23.92"	Картометрический метод	5.00	–
4106	379549.50	1231229.19	052° 15' 37.25"	038° 12' 24.23"	Картометрический метод	5.00	–
4107	379545.16	1231252.14	052° 15' 37.11"	038° 12' 25.44"	Картометрический метод	5.00	–
4108	379541.58	1231270.97	052° 15' 37.00"	038° 12' 26.43"	Картометрический метод	5.00	–
4109	379531.62	1231288.06	052° 15' 36.68"	038° 12' 27.34"	Картометрический метод	5.00	–
4110	379524.50	1231297.12	052° 15' 36.45"	038° 12' 27.82"	Картометрический метод	5.00	–
4111	379512.55	1231299.73	052° 15' 36.06"	038° 12' 27.96"	Картометрический метод	5.00	–
4112	379494.97	1231301.92	052° 15' 35.49"	038° 12' 28.08"	Картометрический метод	5.00	–
4113	379485.66	1231301.26	052° 15' 35.19"	038° 12' 28.04"	Картометрический метод	5.00	–

4114	379461.93	1231287.72	052° 15' 34.42"	038° 12' 27.33"	Картометрический метод	5.00	–
4115	379443.20	1231281.32	052° 15' 33.82"	038° 12' 27.00"	Картометрический метод	5.00	–
4116	379427.12	1231281.25	052° 15' 33.30"	038° 12' 27.00"	Картометрический метод	5.00	–
4117	379410.81	1231284.37	052° 15' 32.77"	038° 12' 27.17"	Картометрический метод	5.00	–
4118	379398.71	1231291.47	052° 15' 32.38"	038° 12' 27.54"	Картометрический метод	5.00	–
4119	379393.49	1231301.97	052° 15' 32.21"	038° 12' 28.10"	Картометрический метод	5.00	–
4120	379390.21	1231315.08	052° 15' 32.11"	038° 12' 28.79"	Картометрический метод	5.00	–
4121	379385.97	1231320.12	052° 15' 31.97"	038° 12' 29.06"	Картометрический метод	5.00	–
4122	379370.76	1231323.00	052° 15' 31.48"	038° 12' 29.21"	Картометрический метод	5.00	–
4123	379365.93	1231329.72	052° 15' 31.32"	038° 12' 29.57"	Картометрический метод	5.00	–
4124	379366.24	1231341.35	052° 15' 31.33"	038° 12' 30.18"	Картометрический метод	5.00	–
4125	379369.77	1231353.98	052° 15' 31.45"	038° 12' 30.85"	Картометрический метод	5.00	–
4126	379372.02	1231364.60	052° 15' 31.52"	038° 12' 31.40"	Картометрический метод	5.00	–
4127	379370.36	1231370.41	052° 15' 31.47"	038° 12' 31.71"	Картометрический метод	5.00	–
4128	379357.80	1231385.75	052° 15' 31.07"	038° 12' 32.52"	Картометрический метод	5.00	–
4129	379349.77	1231397.68	052° 15' 30.81"	038° 12' 33.15"	Картометрический метод	5.00	–
4130	379343.77	1231409.97	052° 15' 30.62"	038° 12' 33.80"	Картометрический метод	5.00	–
4131	379339.52	1231421.66	052° 15' 30.48"	038° 12' 34.42"	Картометрический метод	5.00	–
4132	379332.44	1231433.36	052° 15' 30.25"	038° 12' 35.04"	Картометрический метод	5.00	–
4133	379326.65	1231441.41	052° 15' 30.07"	038° 12' 35.46"	Картометрический метод	5.00	–
4134	379323.69	1231443.15	052° 15' 29.97"	038° 12' 35.56"	Картометрический метод	5.00	–
4135	379314.02	1231441.02	052° 15' 29.66"	038° 12' 35.45"	Картометрический метод	5.00	–
4136	379291.48	1231440.91	052° 15' 28.93"	038° 12' 35.44"	Картометрический метод	5.00	–
4137	379279.95	1231437.15	052° 15' 28.55"	038° 12' 35.25"	Картометрический метод	5.00	–
4138	379270.77	1231431.73	052° 15' 28.26"	038° 12' 34.96"	Картометрический метод	5.00	–
4139	379263.91	1231421.58	052° 15' 28.03"	038° 12' 34.43"	Картометрический метод	5.00	–
4140	379256.96	1231415.18	052° 15' 27.81"	038° 12' 34.09"	Картометрический метод	5.00	–
4141	379242.24	1231408.55	052° 15' 27.33"	038° 12' 33.75"	Картометрический метод	5.00	–
4142	379221.78	1231400.95	052° 15' 26.67"	038° 12' 33.35"	Картометрический метод	5.00	–
4143	379210.42	1231399.22	052° 15' 26.30"	038° 12' 33.26"	Картометрический метод	5.00	–
4144	379200.88	1231394.13	052° 15' 25.99"	038° 12' 33.00"	Картометрический метод	5.00	–
4145	379191.40	1231386.30	052° 15' 25.68"	038° 12' 32.59"	Картометрический метод	5.00	–
4146	379184.61	1231384.04	052° 15' 25.46"	038° 12' 32.47"	Картометрический метод	5.00	–
4147	379177.12	1231384.67	052° 15' 25.22"	038° 12' 32.50"	Картометрический метод	5.00	–
4148	379160.80	1231394.89	052° 15' 24.70"	038° 12' 33.04"	Картометрический метод	5.00	–
4149	379157.06	1231400.74	052° 15' 24.57"	038° 12' 33.35"	Картометрический метод	5.00	–
4150	379157.06	1231406.68	052° 15' 24.58"	038° 12' 33.67"	Картометрический метод	5.00	–
4151	379160.27	1231415.89	052° 15' 24.68"	038° 12' 34.15"	Картометрический метод	5.00	–

4152	379160.97	1231423.00	052° 15' 24.70"	038° 12' 34.53"	Картометрический метод	5.00	–
4153	379159.32	1231435.17	052° 15' 24.65"	038° 12' 35.17"	Картометрический метод	5.00	–
4154	379165.23	1231439.91	052° 15' 24.84"	038° 12' 35.42"	Картометрический метод	5.00	–
4155	379166.16	1231443.54	052° 15' 24.87"	038° 12' 35.61"	Картометрический метод	5.00	–
4156	379164.59	1231448.74	052° 15' 24.82"	038° 12' 35.88"	Картометрический метод	5.00	–
4157	379157.29	1231458.18	052° 15' 24.59"	038° 12' 36.38"	Картометрический метод	5.00	–
4158	379144.28	1231472.47	052° 15' 24.17"	038° 12' 37.14"	Картометрический метод	5.00	–
4159	379136.37	1231484.16	052° 15' 23.92"	038° 12' 37.76"	Картометрический метод	5.00	–
4160	379121.54	1231495.02	052° 15' 23.44"	038° 12' 38.33"	Картометрический метод	5.00	–
4161	379105.02	1231499.28	052° 15' 22.90"	038° 12' 38.56"	Картометрический метод	5.00	–
4162	379098.27	1231498.95	052° 15' 22.68"	038° 12' 38.54"	Картометрический метод	5.00	–
4163	379094.54	1231493.00	052° 15' 22.56"	038° 12' 38.23"	Картометрический метод	5.00	–
4164	379089.46	1231490.11	052° 15' 22.40"	038° 12' 38.08"	Картометрический метод	5.00	–
4165	379079.43	1231488.35	052° 15' 22.07"	038° 12' 37.99"	Картометрический метод	5.00	–
4166	379074.87	1231484.65	052° 15' 21.93"	038° 12' 37.79"	Картометрический метод	5.00	–
4167	379066.93	1231481.02	052° 15' 21.67"	038° 12' 37.60"	Картометрический метод	5.00	–
4168	379039.87	1231469.14	052° 15' 20.79"	038° 12' 36.98"	Картометрический метод	5.00	–
4169	379018.66	1231463.89	052° 15' 20.10"	038° 12' 36.71"	Картометрический метод	5.00	–
4170	378988.21	1231459.61	052° 15' 19.12"	038° 12' 36.49"	Картометрический метод	5.00	–
4171	378974.51	1231453.39	052° 15' 18.68"	038° 12' 36.17"	Картометрический метод	5.00	–
4172	378958.65	1231446.36	052° 15' 18.16"	038° 12' 35.80"	Картометрический метод	5.00	–
4173	378947.77	1231439.75	052° 15' 17.81"	038° 12' 35.45"	Картометрический метод	5.00	–
4174	378939.06	1231434.62	052° 15' 17.53"	038° 12' 35.18"	Картометрический метод	5.00	–
4175	378932.81	1231433.92	052° 15' 17.32"	038° 12' 35.15"	Картометрический метод	5.00	–
4176	378924.54	1231436.26	052° 15' 17.06"	038° 12' 35.27"	Картометрический метод	5.00	–
4177	378917.67	1231443.67	052° 15' 16.83"	038° 12' 35.66"	Картометрический метод	5.00	–
4178	378912.81	1231453.73	052° 15' 16.68"	038° 12' 36.20"	Картометрический метод	5.00	–
4179	378898.72	1231467.68	052° 15' 16.22"	038° 12' 36.93"	Картометрический метод	5.00	–
4180	378883.56	1231475.36	052° 15' 15.74"	038° 12' 37.34"	Картометрический метод	5.00	–
4181	378881.84	1231480.20	052° 15' 15.68"	038° 12' 37.60"	Картометрический метод	5.00	–
4182	378888.54	1231490.09	052° 15' 15.90"	038° 12' 38.12"	Картометрический метод	5.00	–
4183	378889.44	1231497.11	052° 15' 15.93"	038° 12' 38.49"	Картометрический метод	5.00	–
4184	378886.72	1231504.57	052° 15' 15.84"	038° 12' 38.88"	Картометрический метод	5.00	–
4185	378880.44	1231518.20	052° 15' 15.64"	038° 12' 39.60"	Картометрический метод	5.00	–
4186	378873.57	1231527.23	052° 15' 15.42"	038° 12' 40.08"	Картометрический метод	5.00	–
4187	378861.34	1231539.12	052° 15' 15.02"	038° 12' 40.71"	Картометрический метод	5.00	–
4188	378853.32	1231550.85	052° 15' 14.77"	038° 12' 41.33"	Картометрический метод	5.00	–
4189	378845.03	1231559.34	052° 15' 14.50"	038° 12' 41.78"	Картометрический метод	5.00	–

4190	378833.12	1231568.80	052° 15' 14.11"	038° 12' 42.28"	Картометрический метод	5.00	–
4191	378825.01	1231573.20	052° 15' 13.85"	038° 12' 42.51"	Картометрический метод	5.00	–
4192	378812.23	1231574.61	052° 15' 13.44"	038° 12' 42.59"	Картометрический метод	5.00	–
4193	378799.20	1231575.76	052° 15' 13.02"	038° 12' 42.65"	Картометрический метод	5.00	–
4194	378790.20	1231573.96	052° 15' 12.73"	038° 12' 42.56"	Картометрический метод	5.00	–
4195	378780.21	1231569.88	052° 15' 12.40"	038° 12' 42.34"	Картометрический метод	5.00	–
4196	378775.28	1231566.12	052° 15' 12.24"	038° 12' 42.15"	Картометрический метод	5.00	–
4197	378770.49	1231556.19	052° 15' 12.09"	038° 12' 41.62"	Картометрический метод	5.00	–
4198	378762.36	1231543.73	052° 15' 11.82"	038° 12' 40.97"	Картометрический метод	5.00	–
4199	378755.46	1231534.38	052° 15' 11.60"	038° 12' 40.48"	Картометрический метод	5.00	–
4200	378751.11	1231521.91	052° 15' 11.46"	038° 12' 39.82"	Картометрический метод	5.00	–
4201	378753.63	1231514.21	052° 15' 11.54"	038° 12' 39.42"	Картометрический метод	5.00	–
4202	378752.26	1231509.58	052° 15' 11.49"	038° 12' 39.17"	Картометрический метод	5.00	–
4203	378746.23	1231504.36	052° 15' 11.30"	038° 12' 38.90"	Картометрический метод	5.00	–
4204	378739.26	1231502.20	052° 15' 11.07"	038° 12' 38.78"	Картометрический метод	5.00	–
4205	378727.13	1231500.67	052° 15' 10.68"	038° 12' 38.71"	Картометрический метод	5.00	–
4206	378714.15	1231496.09	052° 15' 10.26"	038° 12' 38.47"	Картометрический метод	5.00	–
4207	378704.32	1231496.13	052° 15' 09.94"	038° 12' 38.47"	Картометрический метод	5.00	–
4208	378694.69	1231499.00	052° 15' 09.63"	038° 12' 38.63"	Картометрический метод	5.00	–
4209	378686.33	1231504.82	052° 15' 09.36"	038° 12' 38.93"	Картометрический метод	5.00	–
4210	378678.05	1231513.61	052° 15' 09.09"	038° 12' 39.40"	Картометрический метод	5.00	–
4211	378677.32	1231531.48	052° 15' 09.07"	038° 12' 40.34"	Картометрический метод	5.00	–
4212	378671.34	1231543.27	052° 15' 08.88"	038° 12' 40.96"	Картометрический метод	5.00	–
4213	378671.84	1231551.92	052° 15' 08.89"	038° 12' 41.42"	Картометрический метод	5.00	–
4214	378666.26	1231560.75	052° 15' 08.72"	038° 12' 41.89"	Картометрический метод	5.00	–
4215	378664.67	1231574.18	052° 15' 08.67"	038° 12' 42.59"	Картометрический метод	5.00	–
4216	378664.45	1231589.01	052° 15' 08.66"	038° 12' 43.38"	Картометрический метод	5.00	–
4217	378664.32	1231605.69	052° 15' 08.66"	038° 12' 44.26"	Картометрический метод	5.00	–
4218	378661.57	1231616.07	052° 15' 08.57"	038° 12' 44.80"	Картометрический метод	5.00	–
4219	378655.68	1231630.84	052° 15' 08.38"	038° 12' 45.58"	Картометрический метод	5.00	–
4220	378648.39	1231642.55	052° 15' 08.15"	038° 12' 46.20"	Картометрический метод	5.00	–
4221	378646.28	1231654.93	052° 15' 08.08"	038° 12' 46.85"	Картометрический метод	5.00	–
4222	378644.06	1231658.79	052° 15' 08.01"	038° 12' 47.06"	Картометрический метод	5.00	–
4223	378639.49	1231662.22	052° 15' 07.86"	038° 12' 47.24"	Картометрический метод	5.00	–
4224	378636.79	1231668.57	052° 15' 07.77"	038° 12' 47.58"	Картометрический метод	5.00	–
4225	378627.63	1231670.57	052° 15' 07.48"	038° 12' 47.68"	Картометрический метод	5.00	–
4226	378624.86	1231678.15	052° 15' 07.39"	038° 12' 48.08"	Картометрический метод	5.00	–
4227	378615.69	1231682.70	052° 15' 07.09"	038° 12' 48.32"	Картометрический метод	5.00	–

4228	378605.38	1231680.80	052° 15' 06.76"	038° 12' 48.23"	Картометрический метод	5.00	–
4229	378584.39	1231684.46	052° 15' 06.08"	038° 12' 48.42"	Картометрический метод	5.00	–
4230	378578.21	1231689.93	052° 15' 05.88"	038° 12' 48.71"	Картометрический метод	5.00	–
4231	378552.93	1231690.55	052° 15' 05.06"	038° 12' 48.75"	Картометрический метод	5.00	–
4232	378543.91	1231695.47	052° 15' 04.77"	038° 12' 49.01"	Картометрический метод	5.00	–
4233	378525.47	1231694.13	052° 15' 04.18"	038° 12' 48.94"	Картометрический метод	5.00	–
4234	378509.85	1231683.22	052° 15' 03.67"	038° 12' 48.37"	Картометрический метод	5.00	–
4235	378496.89	1231679.31	052° 15' 03.25"	038° 12' 48.17"	Картометрический метод	5.00	–
4236	378477.69	1231676.43	052° 15' 02.63"	038° 12' 48.02"	Картометрический метод	5.00	–
4237	378466.14	1231677.99	052° 15' 02.26"	038° 12' 48.11"	Картометрический метод	5.00	–
4238	378448.34	1231683.68	052° 15' 01.68"	038° 12' 48.41"	Картометрический метод	5.00	–
4239	378435.54	1231689.77	052° 15' 01.27"	038° 12' 48.73"	Картометрический метод	5.00	–
4240	378424.69	1231698.36	052° 15' 00.92"	038° 12' 49.19"	Картометрический метод	5.00	–
4241	378424.42	1231709.20	052° 15' 00.91"	038° 12' 49.76"	Картометрический метод	5.00	–
4242	378422.56	1231711.33	052° 15' 00.85"	038° 12' 49.87"	Картометрический метод	5.00	–
4243	378415.03	1231712.12	052° 15' 00.61"	038° 12' 49.91"	Картометрический метод	5.00	–
4244	378402.64	1231722.17	052° 15' 00.21"	038° 12' 50.45"	Картометрический метод	5.00	–
4245	378392.53	1231734.40	052° 14' 59.88"	038° 12' 51.09"	Картометрический метод	5.00	–
4246	378383.52	1231750.44	052° 14' 59.59"	038° 12' 51.94"	Картометрический метод	5.00	–
4247	378377.63	1231765.21	052° 14' 59.40"	038° 12' 52.72"	Картометрический метод	5.00	–
4248	378370.89	1231785.27	052° 14' 59.19"	038° 12' 53.78"	Картометрический метод	5.00	–
4249	378370.47	1231801.99	052° 14' 59.17"	038° 12' 54.66"	Картометрический метод	5.00	–
4250	378368.04	1231817.73	052° 14' 59.10"	038° 12' 55.49"	Картометрический метод	5.00	–
4251	378362.64	1231828.01	052° 14' 58.92"	038° 12' 56.03"	Картометрический метод	5.00	–
4252	378351.45	1231839.67	052° 14' 58.56"	038° 12' 56.65"	Картометрический метод	5.00	–
4253	378337.84	1231850.77	052° 14' 58.12"	038° 12' 57.24"	Картометрический метод	5.00	–
4254	378327.86	1231855.37	052° 14' 57.80"	038° 12' 57.48"	Картометрический метод	5.00	–
4255	378314.27	1231855.89	052° 14' 57.36"	038° 12' 57.51"	Картометрический метод	5.00	–
4256	378297.63	1231852.98	052° 14' 56.82"	038° 12' 57.36"	Картометрический метод	5.00	–
4257	378280.10	1231846.98	052° 14' 56.26"	038° 12' 57.05"	Картометрический метод	5.00	–
4258	378261.44	1231839.42	052° 14' 55.65"	038° 12' 56.65"	Картометрический метод	5.00	–
4259	378249.29	1231839.87	052° 14' 55.26"	038° 12' 56.68"	Картометрический метод	5.00	–
4260	378238.64	1231844.87	052° 14' 54.91"	038° 12' 56.95"	Картометрический метод	5.00	–
4261	378215.43	1231859.83	052° 14' 54.17"	038° 12' 57.74"	Картометрический метод	5.00	–
4262	378202.26	1231866.24	052° 14' 53.74"	038° 12' 58.08"	Картометрический метод	5.00	–
4263	378187.07	1231879.15	052° 14' 53.25"	038° 12' 58.76"	Картометрический метод	5.00	–
4264	378177.72	1231890.32	052° 14' 52.95"	038° 12' 59.35"	Картометрический метод	5.00	–
4265	378159.47	1231910.74	052° 14' 52.36"	038° 13' 00.43"	Картометрический метод	5.00	–

4266	378143.48	1231939.44	052° 14' 51.85"	038° 13' 01.95"	Картометрический метод	5.00	–
4267	378134.40	1231946.28	052° 14' 51.55"	038° 13' 02.31"	Картометрический метод	5.00	–
4268	378125.75	1231950.00	052° 14' 51.28"	038° 13' 02.51"	Картометрический метод	5.00	–
4269	378112.01	1231967.14	052° 14' 50.83"	038° 13' 03.42"	Картометрический метод	5.00	–
4270	378099.60	1231983.46	052° 14' 50.43"	038° 13' 04.28"	Картометрический метод	5.00	–
4271	378087.04	1232000.92	052° 14' 50.03"	038° 13' 05.20"	Картометрический метод	5.00	–
4272	378079.20	1232009.53	052° 14' 49.78"	038° 13' 05.66"	Картометрический метод	5.00	–
4273	378064.21	1232011.71	052° 14' 49.29"	038° 13' 05.77"	Картометрический метод	5.00	–
4274	378024.60	1232011.74	052° 14' 48.01"	038° 13' 05.78"	Картометрический метод	5.00	–
4275	378008.91	1232016.11	052° 14' 47.50"	038° 13' 06.02"	Картометрический метод	5.00	–
4276	377997.28	1232034.65	052° 14' 47.13"	038° 13' 07.00"	Картометрический метод	5.00	–
4277	377983.46	1232047.80	052° 14' 46.68"	038° 13' 07.69"	Картометрический метод	5.00	–
4278	377978.86	1232057.24	052° 14' 46.54"	038° 13' 08.19"	Картометрический метод	5.00	–
4279	377981.12	1232068.09	052° 14' 46.61"	038° 13' 08.76"	Картометрический метод	5.00	–
4280	377988.44	1232078.72	052° 14' 46.85"	038° 13' 09.32"	Картометрический метод	5.00	–
4281	377990.10	1232086.74	052° 14' 46.90"	038° 13' 09.74"	Картометрический метод	5.00	–
4282	377991.03	1232099.39	052° 14' 46.93"	038° 13' 10.41"	Картометрический метод	5.00	–
4283	377993.22	1232107.35	052° 14' 47.01"	038° 13' 10.83"	Картометрический метод	5.00	–
4284	378001.55	1232113.59	052° 14' 47.28"	038° 13' 11.16"	Картометрический метод	5.00	–
4285	378007.46	1232119.18	052° 14' 47.47"	038° 13' 11.45"	Картометрический метод	5.00	–
4286	378009.68	1232126.87	052° 14' 47.54"	038° 13' 11.86"	Картометрический метод	5.00	–
4287	378009.62	1232132.06	052° 14' 47.54"	038° 13' 12.13"	Картометрический метод	5.00	–
4288	378000.42	1232154.05	052° 14' 47.24"	038° 13' 13.29"	Картометрический метод	5.00	–
4289	377996.45	1232155.05	052° 14' 47.12"	038° 13' 13.34"	Картометрический метод	5.00	–
4290	377986.90	1232151.45	052° 14' 46.81"	038° 13' 13.15"	Картометрический метод	5.00	–
4291	377978.93	1232156.06	052° 14' 46.55"	038° 13' 13.40"	Картометрический метод	5.00	–
4292	377978.86	1232149.50	052° 14' 46.55"	038° 13' 13.05"	Картометрический метод	5.00	–
4293	377961.69	1232145.52	052° 14' 45.99"	038° 13' 12.85"	Картометрический метод	5.00	–
4294	377952.61	1232150.11	052° 14' 45.70"	038° 13' 13.09"	Картометрический метод	5.00	–
4295	377941.00	1232152.70	052° 14' 45.32"	038° 13' 13.23"	Картометрический метод	5.00	–
4296	377939.41	1232157.54	052° 14' 45.27"	038° 13' 13.48"	Картометрический метод	5.00	–
4297	377937.17	1232158.31	052° 14' 45.20"	038° 13' 13.53"	Картометрический метод	5.00	–
4298	377930.85	1232149.81	052° 14' 44.99"	038° 13' 13.08"	Картометрический метод	5.00	–
4299	377918.05	1232140.76	052° 14' 44.58"	038° 13' 12.60"	Картометрический метод	5.00	–
4300	377906.74	1232136.39	052° 14' 44.21"	038° 13' 12.38"	Картометрический метод	5.00	–
4301	377898.38	1232135.84	052° 14' 43.94"	038° 13' 12.35"	Картометрический метод	5.00	–
4302	377892.44	1232142.43	052° 14' 43.75"	038° 13' 12.70"	Картометрический метод	5.00	–
4303	377880.43	1232146.14	052° 14' 43.36"	038° 13' 12.90"	Картометрический метод	5.00	–

4304	377881.73	1232159.43	052° 14' 43.41"	038° 13' 13.60"	Картометрический метод	5.00	–
4305	377870.47	1232168.76	052° 14' 43.04"	038° 13' 14.09"	Картометрический метод	5.00	–
4306	377868.09	1232170.22	052° 14' 42.97"	038° 13' 14.17"	Картометрический метод	5.00	–
4307	377858.87	1232146.19	052° 14' 42.66"	038° 13' 12.90"	Картометрический метод	5.00	–
4308	377852.75	1232128.94	052° 14' 42.46"	038° 13' 11.99"	Картометрический метод	5.00	–
4309	377848.86	1232123.74	052° 14' 42.34"	038° 13' 11.72"	Картометрический метод	5.00	–
4310	377841.28	1232123.97	052° 14' 42.09"	038° 13' 11.73"	Картометрический метод	5.00	–
4311	377824.63	1232135.57	052° 14' 41.55"	038° 13' 12.35"	Картометрический метод	5.00	–
4312	377780.05	1232151.21	052° 14' 40.11"	038° 13' 13.18"	Картометрический метод	5.00	–
4313	377778.47	1232156.96	052° 14' 40.06"	038° 13' 13.49"	Картометрический метод	5.00	–
4314	377781.96	1232168.33	052° 14' 40.18"	038° 13' 14.08"	Картометрический метод	5.00	–
4315	377794.09	1232183.33	052° 14' 40.57"	038° 13' 14.87"	Картометрический метод	5.00	–
4316	377786.98	1232189.05	052° 14' 40.34"	038° 13' 15.17"	Картометрический метод	5.00	–
4317	377783.83	1232196.64	052° 14' 40.24"	038° 13' 15.58"	Картометрический метод	5.00	–
4318	377787.35	1232203.96	052° 14' 40.36"	038° 13' 15.96"	Картометрический метод	5.00	–
4319	377783.68	1232218.75	052° 14' 40.24"	038° 13' 16.74"	Картометрический метод	5.00	–
4320	377780.18	1232242.83	052° 14' 40.13"	038° 13' 18.01"	Картометрический метод	5.00	–
4321	377776.39	1232259.61	052° 14' 40.01"	038° 13' 18.90"	Картометрический метод	5.00	–
4322	377773.67	1232264.96	052° 14' 39.92"	038° 13' 19.18"	Картометрический метод	5.00	–
4323	377746.53	1232270.80	052° 14' 39.04"	038° 13' 19.49"	Картометрический метод	5.00	–
4324	377738.81	1232277.23	052° 14' 38.80"	038° 13' 19.83"	Картометрический метод	5.00	–
4325	377756.86	1232281.02	052° 14' 39.38"	038° 13' 20.03"	Картометрический метод	5.00	–
4326	377773.41	1232276.91	052° 14' 39.91"	038° 13' 19.81"	Картометрический метод	5.00	–
4327	377779.27	1232280.70	052° 14' 40.10"	038° 13' 20.01"	Картометрический метод	5.00	–
4328	377786.60	1232305.64	052° 14' 40.34"	038° 13' 21.32"	Картометрический метод	5.00	–
4329	377780.24	1232314.47	052° 14' 40.14"	038° 13' 21.79"	Картометрический метод	5.00	–
4330	377771.16	1232324.60	052° 14' 39.85"	038° 13' 22.32"	Картометрический метод	5.00	–
4331	377768.62	1232339.66	052° 14' 39.77"	038° 13' 23.12"	Картометрический метод	5.00	–
4332	377768.79	1232357.92	052° 14' 39.77"	038° 13' 24.08"	Картометрический метод	5.00	–
4333	377765.03	1232363.97	052° 14' 39.65"	038° 13' 24.40"	Картометрический метод	5.00	–
4334	377755.29	1232365.77	052° 14' 39.34"	038° 13' 24.49"	Картометрический метод	5.00	–
4335	377742.19	1232372.89	052° 14' 38.92"	038° 13' 24.87"	Картометрический метод	5.00	–
4336	377735.69	1232384.78	052° 14' 38.71"	038° 13' 25.50"	Картометрический метод	5.00	–
4337	377730.54	1232401.37	052° 14' 38.54"	038° 13' 26.38"	Картометрический метод	5.00	–
4338	377724.16	1232411.86	052° 14' 38.34"	038° 13' 26.93"	Картометрический метод	5.00	–
4339	377723.91	1232424.75	052° 14' 38.33"	038° 13' 27.61"	Картометрический метод	5.00	–
4340	377729.84	1232441.93	052° 14' 38.52"	038° 13' 28.51"	Картометрический метод	5.00	–
4341	377729.80	1232465.70	052° 14' 38.53"	038° 13' 29.77"	Картометрический метод	5.00	–

4342	377724.63	1232477.92	052° 14' 38.36"	038° 13' 30.41"	Картометрический метод	5.00	–
4343	377729.21	1232498.73	052° 14' 38.51"	038° 13' 31.51"	Картометрический метод	5.00	–
4344	377723.59	1232512.27	052° 14' 38.33"	038° 13' 32.22"	Картометрический метод	5.00	–
4345	377699.52	1232549.36	052° 14' 37.56"	038° 13' 34.18"	Картометрический метод	5.00	–
4346	377674.47	1232570.10	052° 14' 36.75"	038° 13' 35.28"	Картометрический метод	5.00	–
4347	377642.43	1232604.00	052° 14' 35.71"	038° 13' 37.07"	Картометрический метод	5.00	–
4348	377636.76	1232610.23	052° 14' 35.53"	038° 13' 37.40"	Картометрический метод	5.00	–
4349	377621.54	1232634.74	052° 14' 35.04"	038° 13' 38.70"	Картометрический метод	5.00	–
4350	377619.85	1232650.77	052° 14' 34.99"	038° 13' 39.54"	Картометрический метод	5.00	–
4351	377619.39	1232656.69	052° 14' 34.98"	038° 13' 39.85"	Картометрический метод	5.00	–
4352	377627.34	1232660.24	052° 14' 35.23"	038° 13' 40.04"	Картометрический метод	5.00	–
4353	377626.06	1232663.94	052° 14' 35.19"	038° 13' 40.23"	Картометрический метод	5.00	–
4354	377612.85	1232701.22	052° 14' 34.77"	038° 13' 42.20"	Картометрический метод	5.00	–
4355	377606.65	1232717.78	052° 14' 34.57"	038° 13' 43.08"	Картометрический метод	5.00	–
4356	377575.84	1232720.57	052° 14' 33.57"	038° 13' 43.23"	Картометрический метод	5.00	–
4357	377557.01	1232723.56	052° 14' 32.96"	038° 13' 43.39"	Картометрический метод	5.00	–
4358	377543.97	1232725.65	052° 14' 32.54"	038° 13' 43.50"	Картометрический метод	5.00	–
4359	377529.09	1232736.22	052° 14' 32.06"	038° 13' 44.06"	Картометрический метод	5.00	–
4360	377534.41	1232749.48	052° 14' 32.24"	038° 13' 44.76"	Картометрический метод	5.00	–
4361	377533.67	1232757.50	052° 14' 32.21"	038° 13' 45.18"	Картометрический метод	5.00	–
4362	377521.62	1232774.46	052° 14' 31.83"	038° 13' 46.08"	Картометрический метод	5.00	–
4363	377529.96	1232785.51	052° 14' 32.10"	038° 13' 46.66"	Картометрический метод	5.00	–
4364	377528.35	1232794.33	052° 14' 32.05"	038° 13' 47.12"	Картометрический метод	5.00	–
4365	377494.28	1232835.00	052° 14' 30.95"	038° 13' 49.27"	Картометрический метод	5.00	–
4366	377497.85	1232843.82	052° 14' 31.06"	038° 13' 49.74"	Картометрический метод	5.00	–
4367	377495.89	1232850.08	052° 14' 31.00"	038° 13' 50.07"	Картометрический метод	5.00	–
4368	377487.41	1232853.45	052° 14' 30.73"	038° 13' 50.25"	Картометрический метод	5.00	–
4369	377465.32	1232857.29	052° 14' 30.01"	038° 13' 50.45"	Картометрический метод	5.00	–
4370	377452.87	1232864.42	052° 14' 29.61"	038° 13' 50.83"	Картометрический метод	5.00	–
4371	377439.26	1232866.98	052° 14' 29.17"	038° 13' 50.97"	Картометрический метод	5.00	–
4372	377412.73	1232875.06	052° 14' 28.31"	038° 13' 51.40"	Картометрический метод	5.00	–
4373	377402.77	1232882.94	052° 14' 27.99"	038° 13' 51.82"	Картометрический метод	5.00	–
4374	377382.23	1232887.52	052° 14' 27.33"	038° 13' 52.06"	Картометрический метод	5.00	–
4375	377377.99	1232894.79	052° 14' 27.19"	038° 13' 52.45"	Картометрический метод	5.00	–
4376	377353.68	1232906.64	052° 14' 26.41"	038° 13' 53.08"	Картометрический метод	5.00	–
4377	377337.25	1232916.81	052° 14' 25.88"	038° 13' 53.61"	Картометрический метод	5.00	–
4378	377340.28	1232921.32	052° 14' 25.98"	038° 13' 53.85"	Картометрический метод	5.00	–
4379	377359.74	1232918.97	052° 14' 26.60"	038° 13' 53.72"	Картометрический метод	5.00	–

4380	377373.61	1232910.08	052° 14' 27.05"	038° 13' 53.25"	Картометрический метод	5.00	–
4381	377387.01	1232910.48	052° 14' 27.49"	038° 13' 53.27"	Картометрический метод	5.00	–
4382	377422.57	1232894.99	052° 14' 28.63"	038° 13' 52.45"	Картометрический метод	5.00	–
4383	377465.19	1232890.62	052° 14' 30.01"	038° 13' 52.21"	Картометрический метод	5.00	–
4384	377478.45	1232884.96	052° 14' 30.44"	038° 13' 51.91"	Картометрический метод	5.00	–
4385	377487.34	1232886.17	052° 14' 30.73"	038° 13' 51.97"	Картометрический метод	5.00	–
4386	377512.66	1232882.40	052° 14' 31.55"	038° 13' 51.77"	Картометрический метод	5.00	–
4387	377524.58	1232892.77	052° 14' 31.93"	038° 13' 52.31"	Картометрический метод	5.00	–
4388	377539.53	1232896.41	052° 14' 32.42"	038° 13' 52.50"	Картометрический метод	5.00	–
4389	377554.95	1232912.43	052° 14' 32.92"	038° 13' 53.34"	Картометрический метод	5.00	–
4390	377568.01	1232919.77	052° 14' 33.34"	038° 13' 53.73"	Картометрический метод	5.00	–
4391	377595.62	1232929.81	052° 14' 34.24"	038° 13' 54.25"	Картометрический метод	5.00	–
4392	377604.24	1232943.27	052° 14' 34.52"	038° 13' 54.96"	Картометрический метод	5.00	–
4393	377595.82	1232973.64	052° 14' 34.25"	038° 13' 56.56"	Картометрический метод	5.00	–
4394	377597.43	1232986.50	052° 14' 34.30"	038° 13' 57.24"	Картометрический метод	5.00	–
4395	377607.87	1233003.87	052° 14' 34.64"	038° 13' 58.15"	Картометрический метод	5.00	–
4396	377641.07	1233053.16	052° 14' 35.72"	038° 14' 00.74"	Картометрический метод	5.00	–
4397	377638.71	1233057.81	052° 14' 35.65"	038° 14' 00.99"	Картометрический метод	5.00	–
4398	377630.43	1233059.97	052° 14' 35.38"	038° 14' 01.11"	Картометрический метод	5.00	–
4399	377627.20	1233064.88	052° 14' 35.27"	038° 14' 01.36"	Картометрический метод	5.00	–
4400	377636.35	1233065.22	052° 14' 35.57"	038° 14' 01.38"	Картометрический метод	5.00	–
4401	377645.11	1233067.04	052° 14' 35.85"	038° 14' 01.48"	Картометрический метод	5.00	–
4402	377648.88	1233073.63	052° 14' 35.98"	038° 14' 01.82"	Картометрический метод	5.00	–
4403	377646.25	1233089.93	052° 14' 35.89"	038° 14' 02.68"	Картометрический метод	5.00	–
4404	377642.21	1233100.77	052° 14' 35.76"	038° 14' 03.25"	Картометрический метод	5.00	–
4405	377643.16	1233110.60	052° 14' 35.80"	038° 14' 03.77"	Картометрический метод	5.00	–
4406	377650.97	1233121.31	052° 14' 36.05"	038° 14' 04.33"	Картометрический метод	5.00	–
4407	377652.04	1233126.29	052° 14' 36.08"	038° 14' 04.60"	Картометрический метод	5.00	–
4408	377642.15	1233153.16	052° 14' 35.77"	038° 14' 06.01"	Картометрический метод	5.00	–
4409	377629.89	1233175.85	052° 14' 35.37"	038° 14' 07.21"	Картометрический метод	5.00	–
4410	377626.52	1233187.70	052° 14' 35.27"	038° 14' 07.84"	Картометрический метод	5.00	–
4411	377630.41	1233199.99	052° 14' 35.39"	038° 14' 08.49"	Картометрический метод	5.00	–
4412	377630.16	1233206.28	052° 14' 35.39"	038° 14' 08.82"	Картометрический метод	5.00	–
4413	377616.02	1233226.35	052° 14' 34.93"	038° 14' 09.88"	Картометрический метод	5.00	–
4414	377608.07	1233249.04	052° 14' 34.68"	038° 14' 11.07"	Картометрический метод	5.00	–
4415	377606.73	1233265.14	052° 14' 34.63"	038° 14' 11.92"	Картометрический метод	5.00	–
4416	377601.74	1233305.94	052° 14' 34.48"	038° 14' 14.07"	Картометрический метод	5.00	–
4417	377588.28	1233326.28	052° 14' 34.04"	038° 14' 15.15"	Картометрический метод	5.00	–

4418	377576.29	1233337.99	052° 14' 33.66"	038° 14' 15.77"	Картометрический метод	5.00	–
4419	377562.35	1233360.21	052° 14' 33.21"	038° 14' 16.94"	Картометрический метод	5.00	–
4420	377555.01	1233381.63	052° 14' 32.97"	038° 14' 18.07"	Картометрический метод	5.00	–
4421	377552.39	1233405.06	052° 14' 32.89"	038° 14' 19.31"	Картометрический метод	5.00	–
4422	377552.32	1233423.44	052° 14' 32.89"	038° 14' 20.28"	Картометрический метод	5.00	–
4423	377553.73	1233443.44	052° 14' 32.94"	038° 14' 21.33"	Картометрический метод	5.00	–
4424	377565.38	1233455.56	052° 14' 33.32"	038° 14' 21.97"	Картометрический метод	5.00	–
4425	377569.69	1233471.92	052° 14' 33.46"	038° 14' 22.83"	Картометрический метод	5.00	–
4426	377579.66	1233486.67	052° 14' 33.78"	038° 14' 23.60"	Картометрический метод	5.00	–
4427	377579.39	1233496.70	052° 14' 33.77"	038° 14' 24.13"	Картометрический метод	5.00	–
4428	377570.70	1233503.70	052° 14' 33.49"	038° 14' 24.50"	Картометрический метод	5.00	–
4429	377557.30	1233512.93	052° 14' 33.06"	038° 14' 24.99"	Картометрический метод	5.00	–
4430	377543.36	1233512.19	052° 14' 32.61"	038° 14' 24.95"	Картометрический метод	5.00	–
4431	377510.17	1233519.26	052° 14' 31.54"	038° 14' 25.33"	Картометрический метод	5.00	–
4432	377494.68	1233527.20	052° 14' 31.04"	038° 14' 25.75"	Картометрический метод	5.00	–
4433	377487.81	1233536.50	052° 14' 30.82"	038° 14' 26.25"	Картометрический метод	5.00	–
4434	377463.24	1233561.14	052° 14' 30.02"	038° 14' 27.55"	Картометрический метод	5.00	–
4435	377458.32	1233578.24	052° 14' 29.87"	038° 14' 28.45"	Картометрический метод	5.00	–
4436	377455.83	1233600.87	052° 14' 29.79"	038° 14' 29.64"	Картометрический метод	5.00	–
4437	377429.23	1233624.37	052° 14' 28.93"	038° 14' 30.89"	Картометрический метод	5.00	–
4438	377405.06	1233632.11	052° 14' 28.15"	038° 14' 31.30"	Картометрический метод	5.00	–
4439	377396.64	1233644.64	052° 14' 27.88"	038° 14' 31.96"	Картометрический метод	5.00	–
4440	377387.48	1233666.12	052° 14' 27.58"	038° 14' 33.09"	Картометрический метод	5.00	–
4441	377374.22	1233681.40	052° 14' 27.16"	038° 14' 33.90"	Картометрический метод	5.00	–
4442	377373.28	1233696.22	052° 14' 27.13"	038° 14' 34.68"	Картометрический метод	5.00	–
4443	377363.38	1233698.98	052° 14' 26.81"	038° 14' 34.83"	Картометрический метод	5.00	–
4444	377350.25	1233694.94	052° 14' 26.38"	038° 14' 34.62"	Картометрический метод	5.00	–
4445	377334.89	1233695.81	052° 14' 25.89"	038° 14' 34.67"	Картометрический метод	5.00	–
4446	377332.81	1233700.53	052° 14' 25.82"	038° 14' 34.92"	Картометрический метод	5.00	–
4447	377352.87	1233707.93	052° 14' 26.47"	038° 14' 35.30"	Картометрический метод	5.00	–
4448	377360.35	1233708.88	052° 14' 26.71"	038° 14' 35.35"	Картометрический метод	5.00	–
4449	377365.73	1233712.71	052° 14' 26.89"	038° 14' 35.55"	Картометрический метод	5.00	–
4450	377372.60	1233710.76	052° 14' 27.11"	038° 14' 35.45"	Картометрический метод	5.00	–
4451	377380.01	1233720.86	052° 14' 27.35"	038° 14' 35.98"	Картометрический метод	5.00	–
4452	377382.64	1233730.56	052° 14' 27.43"	038° 14' 36.49"	Картометрический метод	5.00	–
4453	377378.33	1233776.28	052° 14' 27.30"	038° 14' 38.90"	Картометрический метод	5.00	–
4454	377372.94	1233796.01	052° 14' 27.13"	038° 14' 39.94"	Картометрический метод	5.00	–
4455	377357.86	1233805.03	052° 14' 26.64"	038° 14' 40.42"	Картометрический метод	5.00	–

4456	377345.80	1233823.68	052° 14' 26.25"	038° 14' 41.41"	Картометрический метод	5.00	–
4457	377342.30	1233837.08	052° 14' 26.14"	038° 14' 42.11"	Картометрический метод	5.00	–
4458	377336.78	1233848.06	052° 14' 25.96"	038° 14' 42.69"	Картометрический метод	5.00	–
4459	377331.60	1233866.17	052° 14' 25.80"	038° 14' 43.65"	Картометрический метод	5.00	–
4460	377328.30	1233885.43	052° 14' 25.69"	038° 14' 44.66"	Картометрический метод	5.00	–
4461	377324.73	1233894.38	052° 14' 25.58"	038° 14' 45.14"	Картометрический метод	5.00	–
4462	377323.25	1233909.13	052° 14' 25.53"	038° 14' 45.91"	Картометрический метод	5.00	–
4463	377316.51	1233915.19	052° 14' 25.32"	038° 14' 46.23"	Картометрический метод	5.00	–
4464	377300.82	1233919.03	052° 14' 24.81"	038° 14' 46.44"	Картометрический метод	5.00	–
4465	377283.79	1233935.66	052° 14' 24.26"	038° 14' 47.32"	Картометрический метод	5.00	–
4466	377276.11	1233945.22	052° 14' 24.01"	038° 14' 47.82"	Картометрический метод	5.00	–
4467	377263.72	1233965.02	052° 14' 23.61"	038° 14' 48.87"	Картометрический метод	5.00	–
4468	377253.76	1233982.39	052° 14' 23.29"	038° 14' 49.79"	Картометрический метод	5.00	–
4469	377240.02	1234014.44	052° 14' 22.85"	038° 14' 51.48"	Картометрический метод	5.00	–
4470	377230.39	1234039.96	052° 14' 22.54"	038° 14' 52.82"	Картометрический метод	5.00	–
4471	377228.30	1234064.00	052° 14' 22.48"	038° 14' 54.09"	Картометрический метод	5.00	–
4472	377229.78	1234083.53	052° 14' 22.53"	038° 14' 55.12"	Картометрический метод	5.00	–
4473	377230.32	1234111.00	052° 14' 22.55"	038° 14' 56.57"	Картометрический метод	5.00	–
4474	377235.31	1234120.43	052° 14' 22.71"	038° 14' 57.06"	Картометрический метод	5.00	–
4475	377240.96	1234122.92	052° 14' 22.89"	038° 14' 57.19"	Картометрический метод	5.00	–
4476	377245.79	1234127.05	052° 14' 23.05"	038° 14' 57.41"	Картометрический метод	5.00	–
4477	377250.37	1234130.03	052° 14' 23.20"	038° 14' 57.57"	Картометрический метод	5.00	–
4478	377262.72	1234135.62	052° 14' 23.60"	038° 14' 57.86"	Картометрический метод	5.00	–
4479	377263.58	1234140.07	052° 14' 23.63"	038° 14' 58.09"	Картометрический метод	5.00	–
4480	377267.10	1234145.92	052° 14' 23.74"	038° 14' 58.40"	Картометрический метод	5.00	–
4481	377276.22	1234156.99	052° 14' 24.04"	038° 14' 58.98"	Картометрический метод	5.00	–
4482	377278.38	1234162.41	052° 14' 24.11"	038° 14' 59.27"	Картометрический метод	5.00	–
4483	377280.13	1234166.80	052° 14' 24.16"	038° 14' 59.50"	Картометрический метод	5.00	–
4484	377280.13	1234175.73	052° 14' 24.17"	038° 14' 59.97"	Картометрический метод	5.00	–
4485	377279.31	1234183.85	052° 14' 24.14"	038° 15' 00.40"	Картометрический метод	5.00	–
4486	377271.90	1234196.09	052° 14' 23.90"	038° 15' 01.04"	Картометрический метод	5.00	–
4487	377264.28	1234207.41	052° 14' 23.66"	038° 15' 01.64"	Картометрический метод	5.00	–
4488	377257.50	1234218.28	052° 14' 23.44"	038° 15' 02.22"	Картометрический метод	5.00	–
4489	377256.62	1234221.95	052° 14' 23.41"	038° 15' 02.41"	Картометрический метод	5.00	–
4490	377255.23	1234227.72	052° 14' 23.37"	038° 15' 02.71"	Картометрический метод	5.00	–
4491	377255.79	1234247.39	052° 14' 23.39"	038° 15' 03.75"	Картометрический метод	5.00	–
4492	377254.30	1234259.65	052° 14' 23.34"	038° 15' 04.40"	Картометрический метод	5.00	–
4493	377254.69	1234271.59	052° 14' 23.35"	038° 15' 05.03"	Картометрический метод	5.00	–

4494	377257.73	1234279.71	052° 14' 23.45"	038° 15' 05.45"	Картометрический метод	5.00	–
4495	377262.49	1234286.50	052° 14' 23.61"	038° 15' 05.81"	Картометрический метод	5.00	–
4496	377269.75	1234293.21	052° 14' 23.84"	038° 15' 06.16"	Картометрический метод	5.00	–
4497	377276.68	1234297.04	052° 14' 24.07"	038° 15' 06.36"	Картометрический метод	5.00	–
4498	377284.41	1234303.77	052° 14' 24.32"	038° 15' 06.72"	Картометрический метод	5.00	–
4499	377294.17	1234312.45	052° 14' 24.63"	038° 15' 07.17"	Картометрический метод	5.00	–
4500	377299.02	1234317.67	052° 14' 24.79"	038° 15' 07.45"	Картометрический метод	5.00	–
4501	377300.15	1234322.25	052° 14' 24.83"	038° 15' 07.69"	Картометрический метод	5.00	–
4502	377298.84	1234330.68	052° 14' 24.79"	038° 15' 08.13"	Картометрический метод	5.00	–
4503	377288.90	1234351.49	052° 14' 24.47"	038° 15' 09.23"	Картометрический метод	5.00	–
4504	377280.32	1234378.79	052° 14' 24.19"	038° 15' 10.67"	Картометрический метод	5.00	–
4505	377275.37	1234398.03	052° 14' 24.03"	038° 15' 11.69"	Картометрический метод	5.00	–
4506	377279.04	1234419.60	052° 14' 24.16"	038° 15' 12.82"	Картометрический метод	5.00	–
4507	377285.62	1234440.48	052° 14' 24.37"	038° 15' 13.92"	Картометрический метод	5.00	–
4508	377288.19	1234451.56	052° 14' 24.45"	038° 15' 14.51"	Картометрический метод	5.00	–
4509	377288.80	1234463.68	052° 14' 24.48"	038° 15' 15.14"	Картометрический метод	5.00	–
4510	377291.14	1234473.12	052° 14' 24.55"	038° 15' 15.64"	Картометрический метод	5.00	–
4511	377298.62	1234484.59	052° 14' 24.80"	038° 15' 16.24"	Картометрический метод	5.00	–
4512	377300.89	1234505.98	052° 14' 24.87"	038° 15' 17.37"	Картометрический метод	5.00	–
4513	377302.30	1234513.94	052° 14' 24.92"	038° 15' 17.79"	Картометрический метод	5.00	–
4514	377309.86	1234525.45	052° 14' 25.16"	038° 15' 18.40"	Картометрический метод	5.00	–
4515	377309.73	1234533.41	052° 14' 25.16"	038° 15' 18.82"	Картометрический метод	5.00	–
4516	377306.65	1234542.07	052° 14' 25.06"	038° 15' 19.27"	Картометрический метод	5.00	–
4517	377306.75	1234553.12	052° 14' 25.07"	038° 15' 19.85"	Картометрический метод	5.00	–
4518	377310.88	1234563.66	052° 14' 25.20"	038° 15' 20.41"	Картометрический метод	5.00	–
4519	377319.55	1234573.75	052° 14' 25.48"	038° 15' 20.94"	Картометрический метод	5.00	–
4520	377323.37	1234582.30	052° 14' 25.61"	038° 15' 21.39"	Картометрический метод	5.00	–
4521	377327.23	1234595.27	052° 14' 25.73"	038° 15' 22.07"	Картометрический метод	5.00	–
4522	377330.63	1234609.68	052° 14' 25.84"	038° 15' 22.83"	Картометрический метод	5.00	–
4523	377332.59	1234623.86	052° 14' 25.91"	038° 15' 23.58"	Картометрический метод	5.00	–
4524	377335.73	1234638.94	052° 14' 26.01"	038° 15' 24.37"	Картометрический метод	5.00	–
4525	377330.87	1234655.92	052° 14' 25.86"	038° 15' 25.27"	Картометрический метод	5.00	–
4526	377331.02	1234664.97	052° 14' 25.86"	038° 15' 25.75"	Картометрический метод	5.00	–
4527	377338.78	1234669.22	052° 14' 26.11"	038° 15' 25.97"	Картометрический метод	5.00	–
4528	377344.48	1234674.23	052° 14' 26.30"	038° 15' 26.23"	Картометрический метод	5.00	–
4529	377348.17	1234680.14	052° 14' 26.42"	038° 15' 26.54"	Картометрический метод	5.00	–
4530	377349.32	1234688.61	052° 14' 26.46"	038° 15' 26.99"	Картометрический метод	5.00	–
4531	377349.02	1234693.96	052° 14' 26.45"	038° 15' 27.27"	Картометрический метод	5.00	–

4532	377337.58	1234707.75	052° 14' 26.08"	038° 15' 28.00"	Картометрический метод	5.00	–
4533	377336.95	1234718.28	052° 14' 26.06"	038° 15' 28.55"	Картометрический метод	5.00	–
4534	377340.31	1234727.88	052° 14' 26.17"	038° 15' 29.06"	Картометрический метод	5.00	–
4535	377359.32	1234736.50	052° 14' 26.78"	038° 15' 29.51"	Картометрический метод	5.00	–
4536	377374.11	1234740.95	052° 14' 27.26"	038° 15' 29.74"	Картометрический метод	5.00	–
4537	377375.31	1234745.05	052° 14' 27.30"	038° 15' 29.96"	Картометрический метод	5.00	–
4538	377374.03	1234749.75	052° 14' 27.26"	038° 15' 30.21"	Картометрический метод	5.00	–
4539	377358.45	1234758.32	052° 14' 26.76"	038° 15' 30.66"	Картометрический метод	5.00	–
4540	377346.71	1234758.71	052° 14' 26.38"	038° 15' 30.68"	Картометрический метод	5.00	–
4541	377332.90	1234769.64	052° 14' 25.93"	038° 15' 31.26"	Картометрический метод	5.00	–
4542	377333.68	1234783.30	052° 14' 25.96"	038° 15' 31.98"	Картометрический метод	5.00	–
4543	377341.87	1234788.72	052° 14' 26.23"	038° 15' 32.27"	Картометрический метод	5.00	–
4544	377348.66	1234804.84	052° 14' 26.45"	038° 15' 33.11"	Картометрический метод	5.00	–
4545	377367.49	1234810.38	052° 14' 27.06"	038° 15' 33.40"	Картометрический метод	5.00	–
4546	377370.69	1234815.94	052° 14' 27.16"	038° 15' 33.69"	Картометрический метод	5.00	–
4547	377366.15	1234834.89	052° 14' 27.02"	038° 15' 34.69"	Картометрический метод	5.00	–
4548	377378.82	1234859.04	052° 14' 27.43"	038° 15' 35.96"	Картометрический метод	5.00	–
4549	377385.81	1234884.38	052° 14' 27.66"	038° 15' 37.30"	Картометрический метод	5.00	–
4550	377387.02	1234900.95	052° 14' 27.70"	038° 15' 38.17"	Картометрический метод	5.00	–
4551	377380.59	1234920.75	052° 14' 27.49"	038° 15' 39.22"	Картометрический метод	5.00	–
4552	377380.59	1234953.45	052° 14' 27.49"	038° 15' 40.94"	Картометрический метод	5.00	–
4553	377385.77	1234965.61	052° 14' 27.66"	038° 15' 41.58"	Картометрический метод	5.00	–
4554	377382.02	1234995.95	052° 14' 27.55"	038° 15' 43.18"	Картометрический метод	5.00	–
4555	377377.62	1235007.44	052° 14' 27.40"	038° 15' 43.79"	Картометрический метод	5.00	–
4556	377374.63	1235017.64	052° 14' 27.31"	038° 15' 44.32"	Картометрический метод	5.00	–
4557	377367.23	1235015.92	052° 14' 27.07"	038° 15' 44.23"	Картометрический метод	5.00	–
4558	377362.69	1235019.30	052° 14' 26.92"	038° 15' 44.41"	Картометрический метод	5.00	–
4559	377362.36	1235023.61	052° 14' 26.91"	038° 15' 44.64"	Картометрический метод	5.00	–
4560	377366.27	1235027.97	052° 14' 27.04"	038° 15' 44.87"	Картометрический метод	5.00	–
4561	377364.52	1235033.36	052° 14' 26.98"	038° 15' 45.15"	Картометрический метод	5.00	–
4562	377352.40	1235042.11	052° 14' 26.59"	038° 15' 45.62"	Картометрический метод	5.00	–
4563	377343.78	1235051.47	052° 14' 26.31"	038° 15' 46.11"	Картометрический метод	5.00	–
4564	377330.85	1235060.23	052° 14' 25.90"	038° 15' 46.58"	Картометрический метод	5.00	–
4565	377324.26	1235066.15	052° 14' 25.68"	038° 15' 46.89"	Картометрический метод	5.00	–
4566	377323.85	1235074.57	052° 14' 25.67"	038° 15' 47.33"	Картометрический метод	5.00	–
4567	377314.29	1235081.44	052° 14' 25.36"	038° 15' 47.70"	Картометрический метод	5.00	–
4568	377312.47	1235088.24	052° 14' 25.30"	038° 15' 48.05"	Картометрический метод	5.00	–
4569	377315.50	1235109.18	052° 14' 25.40"	038° 15' 49.16"	Картометрический метод	5.00	–

4570	377321.43	1235115.17	052° 14' 25.60"	038° 15' 49.47"	Картометрический метод	5.00	–
4571	377321.70	1235121.23	052° 14' 25.61"	038° 15' 49.79"	Картометрический метод	5.00	–
4572	377309.58	1235138.27	052° 14' 25.22"	038° 15' 50.69"	Картометрический метод	5.00	–
4573	377306.95	1235146.01	052° 14' 25.13"	038° 15' 51.10"	Картометрический метод	5.00	–
4574	377306.59	1235152.10	052° 14' 25.12"	038° 15' 51.42"	Картометрический метод	5.00	–
4575	377304.99	1235159.27	052° 14' 25.07"	038° 15' 51.80"	Картометрический метод	5.00	–
4576	377295.90	1235166.77	052° 14' 24.78"	038° 15' 52.20"	Картометрический метод	5.00	–
4577	377288.41	1235183.56	052° 14' 24.54"	038° 15' 53.08"	Картометрический метод	5.00	–
4578	377284.20	1235197.66	052° 14' 24.40"	038° 15' 53.83"	Картометрический метод	5.00	–
4579	377275.80	1235210.38	052° 14' 24.13"	038° 15' 54.50"	Картометрический метод	5.00	–
4580	377252.83	1235240.17	052° 14' 23.39"	038° 15' 56.07"	Картометрический метод	5.00	–
4581	377238.07	1235252.78	052° 14' 22.91"	038° 15' 56.74"	Картометрический метод	5.00	–
4582	377230.38	1235264.32	052° 14' 22.67"	038° 15' 57.35"	Картометрический метод	5.00	–
4583	377224.66	1235282.78	052° 14' 22.48"	038° 15' 58.32"	Картометрический метод	5.00	–
4584	377221.34	1235301.21	052° 14' 22.38"	038° 15' 59.29"	Картометрический метод	5.00	–
4585	377213.08	1235318.19	052° 14' 22.11"	038° 16' 00.19"	Картометрический метод	5.00	–
4586	377210.11	1235336.00	052° 14' 22.02"	038° 16' 01.13"	Картометрический метод	5.00	–
4587	377206.74	1235365.92	052° 14' 21.91"	038° 16' 02.71"	Картометрический метод	5.00	–
4588	377204.54	1235376.40	052° 14' 21.84"	038° 16' 03.26"	Картометрический метод	5.00	–
4589	377198.77	1235386.89	052° 14' 21.65"	038° 16' 03.81"	Картометрический метод	5.00	–
4590	377192.85	1235402.55	052° 14' 21.46"	038° 16' 04.64"	Картометрический метод	5.00	–
4591	377183.23	1235413.54	052° 14' 21.15"	038° 16' 05.22"	Картометрический метод	5.00	–
4592	377179.42	1235425.90	052° 14' 21.03"	038° 16' 05.87"	Картометрический метод	5.00	–
4593	377176.85	1235451.04	052° 14' 20.95"	038° 16' 07.20"	Картометрический метод	5.00	–
4594	377172.44	1235464.03	052° 14' 20.81"	038° 16' 07.88"	Картометрический метод	5.00	–
4595	377164.22	1235477.11	052° 14' 20.55"	038° 16' 08.57"	Картометрический метод	5.00	–
4596	377153.14	1235485.22	052° 14' 20.19"	038° 16' 09.00"	Картометрический метод	5.00	–
4597	377147.60	1235498.65	052° 14' 20.01"	038° 16' 09.71"	Картометрический метод	5.00	–
4598	377146.51	1235518.08	052° 14' 19.98"	038° 16' 10.73"	Картометрический метод	5.00	–
4599	377147.29	1235528.15	052° 14' 20.00"	038° 16' 11.26"	Картометрический метод	5.00	–
4600	377154.81	1235535.60	052° 14' 20.25"	038° 16' 11.66"	Картометрический метод	5.00	–
4601	377159.23	1235542.22	052° 14' 20.39"	038° 16' 12.00"	Картометрический метод	5.00	–
4602	377159.83	1235549.56	052° 14' 20.41"	038° 16' 12.39"	Картометрический метод	5.00	–
4603	377157.43	1235562.42	052° 14' 20.33"	038° 16' 13.07"	Картометрический метод	5.00	–
4604	377161.57	1235573.50	052° 14' 20.47"	038° 16' 13.65"	Картометрический метод	5.00	–
4605	377172.50	1235584.51	052° 14' 20.82"	038° 16' 14.23"	Картометрический метод	5.00	–
4606	377193.03	1235606.00	052° 14' 21.49"	038° 16' 15.36"	Картометрический метод	5.00	–
4607	377203.91	1235623.18	052° 14' 21.84"	038° 16' 16.26"	Картометрический метод	5.00	–

4608	377217.99	1235635.26	052° 14' 22.30"	038° 16' 16.90"	Картометрический метод	5.00	–
4609	377237.51	1235647.15	052° 14' 22.93"	038° 16' 17.52"	Картометрический метод	5.00	–
4610	377240.28	1235651.48	052° 14' 23.02"	038° 16' 17.75"	Картометрический метод	5.00	–
4611	377245.27	1235665.68	052° 14' 23.19"	038° 16' 18.50"	Картометрический метод	5.00	–
4612	377247.40	1235679.25	052° 14' 23.26"	038° 16' 19.21"	Картометрический метод	5.00	–
4613	377252.16	1235697.45	052° 14' 23.41"	038° 16' 20.17"	Картометрический метод	5.00	–
4614	377252.16	1235708.89	052° 14' 23.41"	038° 16' 20.77"	Картометрический метод	5.00	–
4615	377243.81	1235722.39	052° 14' 23.14"	038° 16' 21.49"	Картометрический метод	5.00	–
4616	377239.14	1235739.02	052° 14' 22.99"	038° 16' 22.36"	Картометрический метод	5.00	–
4617	377235.71	1235739.24	052° 14' 22.88"	038° 16' 22.37"	Картометрический метод	5.00	–
4618	377228.84	1235745.70	052° 14' 22.66"	038° 16' 22.72"	Картометрический метод	5.00	–
4619	377224.20	1235759.10	052° 14' 22.51"	038° 16' 23.42"	Картометрический метод	5.00	–
4620	377216.72	1235770.14	052° 14' 22.27"	038° 16' 24.01"	Картометрический метод	5.00	–
4621	377214.70	1235781.99	052° 14' 22.21"	038° 16' 24.63"	Картометрический метод	5.00	–
4622	377216.05	1235795.73	052° 14' 22.25"	038° 16' 25.35"	Картометрический метод	5.00	–
4623	377211.87	1235809.33	052° 14' 22.12"	038° 16' 26.07"	Картометрический метод	5.00	–
4624	377200.02	1235820.31	052° 14' 21.74"	038° 16' 26.65"	Картометрический метод	5.00	–
4625	377199.01	1235830.07	052° 14' 21.70"	038° 16' 27.17"	Картометрический метод	5.00	–
4626	377204.33	1235840.98	052° 14' 21.88"	038° 16' 27.74"	Картометрический метод	5.00	–
4627	377211.87	1235853.17	052° 14' 22.12"	038° 16' 28.38"	Картометрический метод	5.00	–
4628	377212.82	1235858.76	052° 14' 22.15"	038° 16' 28.68"	Картометрический метод	5.00	–
4629	377198.41	1235871.95	052° 14' 21.69"	038° 16' 29.37"	Картометрический метод	5.00	–
4630	377192.21	1235885.02	052° 14' 21.49"	038° 16' 30.06"	Картометрический метод	5.00	–
4631	377193.22	1235891.61	052° 14' 21.52"	038° 16' 30.41"	Картометрический метод	5.00	–
4632	377195.44	1235896.73	052° 14' 21.60"	038° 16' 30.68"	Картометрический метод	5.00	–
4633	377188.91	1235909.32	052° 14' 21.39"	038° 16' 31.35"	Картометрический метод	5.00	–
4634	377185.01	1235925.62	052° 14' 21.26"	038° 16' 32.20"	Картометрический метод	5.00	–
4635	377179.35	1235935.05	052° 14' 21.08"	038° 16' 32.70"	Картометрический метод	5.00	–
4636	377172.01	1235954.37	052° 14' 20.84"	038° 16' 33.72"	Картометрический метод	5.00	–
4637	377172.21	1235963.26	052° 14' 20.85"	038° 16' 34.19"	Картометрический метод	5.00	–
4638	377176.45	1235979.02	052° 14' 20.99"	038° 16' 35.02"	Картометрический метод	5.00	–
4639	377186.56	1235991.94	052° 14' 21.32"	038° 16' 35.70"	Картометрический метод	5.00	–
4640	377203.93	1236010.39	052° 14' 21.88"	038° 16' 36.67"	Картометрический метод	5.00	–
4641	377210.80	1236022.78	052° 14' 22.10"	038° 16' 37.32"	Картометрический метод	5.00	–
4642	377213.76	1236042.58	052° 14' 22.20"	038° 16' 38.36"	Картометрический метод	5.00	–
4643	377216.59	1236068.30	052° 14' 22.30"	038° 16' 39.72"	Картометрический метод	5.00	–
4644	377216.45	1236084.86	052° 14' 22.29"	038° 16' 40.59"	Картометрический метод	5.00	–
4645	377222.45	1236090.52	052° 14' 22.49"	038° 16' 40.89"	Картометрический метод	5.00	–

4646	377230.60	1236108.91	052° 14' 22.75"	038° 16' 41.86"	Картометрический метод	5.00	–
4647	377233.57	1236125.52	052° 14' 22.85"	038° 16' 42.73"	Картометрический метод	5.00	–
4648	377232.90	1236139.25	052° 14' 22.83"	038° 16' 43.46"	Картометрический метод	5.00	–
4649	377231.19	1236153.59	052° 14' 22.78"	038° 16' 44.21"	Картометрический метод	5.00	–
4650	377232.44	1236164.51	052° 14' 22.82"	038° 16' 44.79"	Картометрический метод	5.00	–
4651	377236.66	1236174.90	052° 14' 22.95"	038° 16' 45.33"	Картометрический метод	5.00	–
4652	377247.32	1236189.70	052° 14' 23.30"	038° 16' 46.11"	Картометрический метод	5.00	–
4653	377254.15	1236206.26	052° 14' 23.52"	038° 16' 46.98"	Картометрический метод	5.00	–
4654	377255.91	1236221.69	052° 14' 23.58"	038° 16' 47.80"	Картометрический метод	5.00	–
4655	377252.19	1236239.91	052° 14' 23.46"	038° 16' 48.76"	Картометрический метод	5.00	–
4656	377253.13	1236253.10	052° 14' 23.49"	038° 16' 49.45"	Картометрический метод	5.00	–
4657	377259.50	1236264.05	052° 14' 23.70"	038° 16' 50.03"	Картометрический метод	5.00	–
4658	377261.10	1236274.68	052° 14' 23.75"	038° 16' 50.59"	Картометрический метод	5.00	–
4659	377256.64	1236287.06	052° 14' 23.61"	038° 16' 51.24"	Картометрический метод	5.00	–
4660	377255.78	1236294.94	052° 14' 23.58"	038° 16' 51.66"	Картометрический метод	5.00	–
4661	377250.94	1236299.47	052° 14' 23.43"	038° 16' 51.90"	Картометрический метод	5.00	–
4662	377248.68	1236305.56	052° 14' 23.36"	038° 16' 52.22"	Картометрический метод	5.00	–
4663	377258.26	1236333.03	052° 14' 23.67"	038° 16' 53.66"	Картометрический метод	5.00	–
4664	377260.62	1236349.42	052° 14' 23.75"	038° 16' 54.53"	Картометрический метод	5.00	–
4665	377269.05	1236361.61	052° 14' 24.02"	038° 16' 55.17"	Картометрический метод	5.00	–
4666	377268.58	1236374.40	052° 14' 24.01"	038° 16' 55.84"	Картометрический метод	5.00	–
4667	377272.15	1236384.91	052° 14' 24.12"	038° 16' 56.40"	Картометрический метод	5.00	–
4668	377282.43	1236399.86	052° 14' 24.46"	038° 16' 57.18"	Картометрический метод	5.00	–
4669	377285.18	1236408.28	052° 14' 24.55"	038° 16' 57.63"	Картометрический метод	5.00	–
4670	377287.49	1236411.96	052° 14' 24.62"	038° 16' 57.82"	Картометрический метод	5.00	–
4671	377305.25	1236429.76	052° 14' 25.20"	038° 16' 58.76"	Картометрический метод	5.00	–
4672	377301.22	1236436.38	052° 14' 25.07"	038° 16' 59.10"	Картометрический метод	5.00	–
4673	377310.99	1236452.38	052° 14' 25.38"	038° 16' 59.95"	Картометрический метод	5.00	–
4674	377321.23	1236465.85	052° 14' 25.72"	038° 17' 00.65"	Картометрический метод	5.00	–
4675	377327.56	1236480.39	052° 14' 25.92"	038° 17' 01.42"	Картометрический метод	5.00	–
4676	377333.75	1236501.27	052° 14' 26.12"	038° 17' 02.52"	Картометрический метод	5.00	–
4677	377346.41	1236511.91	052° 14' 26.54"	038° 17' 03.08"	Картометрический метод	5.00	–
4678	377349.24	1236519.85	052° 14' 26.63"	038° 17' 03.50"	Картометрический метод	5.00	–
4679	377350.18	1236536.42	052° 14' 26.66"	038° 17' 04.37"	Картометрический метод	5.00	–
4680	377352.20	1236549.35	052° 14' 26.73"	038° 17' 05.05"	Картометрический метод	5.00	–
4681	377357.72	1236558.50	052° 14' 26.91"	038° 17' 05.53"	Картометрический метод	5.00	–
4682	377365.53	1236566.58	052° 14' 27.16"	038° 17' 05.96"	Картометрический метод	5.00	–
4683	377375.36	1236571.16	052° 14' 27.48"	038° 17' 06.20"	Картометрический метод	5.00	–

4684	377379.97	1236576.90	052° 14' 27.63"	038° 17' 06.50"	Картометрический метод	5.00	–
4685	377383.79	1236578.31	052° 14' 27.75"	038° 17' 06.57"	Картометрический метод	5.00	–
4686	377385.74	1236574.27	052° 14' 27.81"	038° 17' 06.36"	Картометрический метод	5.00	–
4687	377383.32	1236564.99	052° 14' 27.73"	038° 17' 05.87"	Картометрический метод	5.00	–
4688	377376.84	1236549.62	052° 14' 27.52"	038° 17' 05.06"	Картометрический метод	5.00	–
4689	377372.13	1236532.65	052° 14' 27.37"	038° 17' 04.17"	Картометрический метод	5.00	–
4690	377366.34	1236517.56	052° 14' 27.18"	038° 17' 03.37"	Картометрический метод	5.00	–
4691	377364.72	1236497.77	052° 14' 27.13"	038° 17' 02.33"	Картометрический метод	5.00	–
4692	377360.68	1236485.24	052° 14' 26.99"	038° 17' 01.67"	Картометрический метод	5.00	–
4693	377349.51	1236465.98	052° 14' 26.63"	038° 17' 00.66"	Картометрический метод	5.00	–
4694	377339.68	1236449.82	052° 14' 26.31"	038° 16' 59.81"	Картометрический метод	5.00	–
4695	377331.86	1236441.07	052° 14' 26.06"	038° 16' 59.35"	Картометрический метод	5.00	–
4696	377324.03	1236431.26	052° 14' 25.80"	038° 16' 58.83"	Картометрический метод	5.00	–
4697	377314.26	1236423.39	052° 14' 25.49"	038° 16' 58.42"	Картометрический метод	5.00	–
4698	377307.86	1236427.19	052° 14' 25.28"	038° 16' 58.62"	Картометрический метод	5.00	–
4699	377290.43	1236409.91	052° 14' 24.72"	038° 16' 57.71"	Картометрический метод	5.00	–
4700	377288.33	1236406.79	052° 14' 24.65"	038° 16' 57.55"	Картометрический метод	5.00	–
4701	377285.60	1236398.44	052° 14' 24.56"	038° 16' 57.11"	Картометрический метод	5.00	–
4702	377275.46	1236383.44	052° 14' 24.23"	038° 16' 56.32"	Картометрический метод	5.00	–
4703	377272.40	1236373.88	052° 14' 24.13"	038° 16' 55.81"	Картометрический метод	5.00	–
4704	377272.56	1236360.58	052° 14' 24.13"	038° 16' 55.11"	Картометрический метод	5.00	–
4705	377264.23	1236348.14	052° 14' 23.86"	038° 16' 54.46"	Картометрический метод	5.00	–
4706	377261.72	1236332.01	052° 14' 23.78"	038° 16' 53.61"	Картометрический метод	5.00	–
4707	377252.64	1236305.48	052° 14' 23.48"	038° 16' 52.21"	Картометрический метод	5.00	–
4708	377254.03	1236301.68	052° 14' 23.53"	038° 16' 52.01"	Картометрический метод	5.00	–
4709	377259.06	1236296.58	052° 14' 23.69"	038° 16' 51.74"	Картометрический метод	5.00	–
4710	377260.23	1236287.89	052° 14' 23.73"	038° 16' 51.29"	Картометрический метод	5.00	–
4711	377264.83	1236275.27	052° 14' 23.88"	038° 16' 50.62"	Картометрический метод	5.00	–
4712	377262.96	1236262.63	052° 14' 23.81"	038° 16' 49.95"	Картометрический метод	5.00	–
4713	377256.73	1236252.06	052° 14' 23.61"	038° 16' 49.40"	Картометрический метод	5.00	–
4714	377255.91	1236240.32	052° 14' 23.58"	038° 16' 48.78"	Картометрический метод	5.00	–
4715	377259.53	1236221.88	052° 14' 23.70"	038° 16' 47.81"	Картометрический метод	5.00	–
4716	377257.57	1236205.65	052° 14' 23.63"	038° 16' 46.95"	Картометрический метод	5.00	–
4717	377251.02	1236187.38	052° 14' 23.42"	038° 16' 45.99"	Картометрический метод	5.00	–
4718	377240.40	1236172.79	052° 14' 23.08"	038° 16' 45.22"	Картометрический метод	5.00	–
4719	377235.94	1236163.60	052° 14' 22.93"	038° 16' 44.74"	Картометрический метод	5.00	–
4720	377234.70	1236153.68	052° 14' 22.89"	038° 16' 44.22"	Картометрический метод	5.00	–
4721	377236.48	1236139.63	052° 14' 22.95"	038° 16' 43.48"	Картометрический метод	5.00	–

4722	377237.17	1236125.49	052° 14' 22.97"	038° 16' 42.73"	Картометрический метод	5.00	–
4723	377234.12	1236108.12	052° 14' 22.87"	038° 16' 41.81"	Картометрический метод	5.00	–
4724	377226.83	1236088.29	052° 14' 22.63"	038° 16' 40.77"	Картометрический метод	5.00	–
4725	377230.19	1236081.50	052° 14' 22.74"	038° 16' 40.41"	Картометрический метод	5.00	–
4726	377228.57	1236048.64	052° 14' 22.68"	038° 16' 38.68"	Картометрический метод	5.00	–
4727	377228.91	1236025.54	052° 14' 22.69"	038° 16' 37.46"	Картометрический метод	5.00	–
4728	377221.97	1236006.69	052° 14' 22.46"	038° 16' 36.47"	Картометрический метод	5.00	–
4729	377212.08	1235993.96	052° 14' 22.14"	038° 16' 35.80"	Картометрический метод	5.00	–
4730	377198.07	1235986.02	052° 14' 21.69"	038° 16' 35.39"	Картометрический метод	5.00	–
4731	377190.66	1235976.79	052° 14' 21.45"	038° 16' 34.90"	Картометрический метод	5.00	–
4732	377187.77	1235961.71	052° 14' 21.35"	038° 16' 34.11"	Картометрический метод	5.00	–
4733	377193.49	1235946.56	052° 14' 21.54"	038° 16' 33.31"	Картометрический метод	5.00	–
4734	377201.57	1235937.34	052° 14' 21.80"	038° 16' 32.82"	Картометрический метод	5.00	–
4735	377205.00	1235919.96	052° 14' 21.91"	038° 16' 31.90"	Картометрический метод	5.00	–
4736	377216.92	1235905.35	052° 14' 22.29"	038° 16' 31.13"	Картометрический метод	5.00	–
4737	377221.50	1235887.78	052° 14' 22.44"	038° 16' 30.20"	Картометрический метод	5.00	–
4738	377225.27	1235862.32	052° 14' 22.56"	038° 16' 28.86"	Картометрический метод	5.00	–
4739	377227.70	1235839.23	052° 14' 22.63"	038° 16' 27.65"	Картометрический метод	5.00	–
4740	377223.72	1235826.43	052° 14' 22.50"	038° 16' 26.97"	Картометрический метод	5.00	–
4741	377225.95	1235816.54	052° 14' 22.57"	038° 16' 26.45"	Картометрический метод	5.00	–
4742	377234.30	1235802.06	052° 14' 22.84"	038° 16' 25.69"	Картометрический метод	5.00	–
4743	377240.15	1235783.68	052° 14' 23.03"	038° 16' 24.72"	Картометрический метод	5.00	–
4744	377251.67	1235758.09	052° 14' 23.40"	038° 16' 23.37"	Картометрический метод	5.00	–
4745	377253.35	1235747.79	052° 14' 23.45"	038° 16' 22.82"	Картометрический метод	5.00	–
4746	377250.12	1235741.79	052° 14' 23.35"	038° 16' 22.51"	Картометрический метод	5.00	–
4747	377243.23	1235739.58	052° 14' 23.13"	038° 16' 22.39"	Картометрический метод	5.00	–
4748	377247.21	1235723.61	052° 14' 23.25"	038° 16' 21.55"	Картометрический метод	5.00	–
4749	377255.70	1235709.94	052° 14' 23.53"	038° 16' 20.83"	Картометрический метод	5.00	–
4750	377255.78	1235697.06	052° 14' 23.53"	038° 16' 20.15"	Картометрический метод	5.00	–
4751	377250.94	1235678.60	052° 14' 23.37"	038° 16' 19.18"	Картометрический метод	5.00	–
4752	377248.60	1235664.90	052° 14' 23.29"	038° 16' 18.46"	Картометрический метод	5.00	–
4753	377243.76	1235649.99	052° 14' 23.14"	038° 16' 17.67"	Картометрический метод	5.00	–
4754	377239.77	1235644.32	052° 14' 23.01"	038° 16' 17.37"	Картометрический метод	5.00	–
4755	377220.72	1235631.81	052° 14' 22.39"	038° 16' 16.72"	Картометрический метод	5.00	–
4756	377207.36	1235620.41	052° 14' 21.95"	038° 16' 16.12"	Картометрический метод	5.00	–
4757	377196.85	1235603.16	052° 14' 21.61"	038° 16' 15.21"	Картометрический метод	5.00	–
4758	377176.40	1235580.99	052° 14' 20.95"	038° 16' 14.04"	Картометрический метод	5.00	–
4759	377166.10	1235570.54	052° 14' 20.62"	038° 16' 13.49"	Картометрический метод	5.00	–

4760	377161.90	1235561.88	052° 14' 20.48"	038° 16' 13.04"	Картометрический метод	5.00	–
4761	377164.20	1235550.11	052° 14' 20.55"	038° 16' 12.42"	Картометрический метод	5.00	–
4762	377163.55	1235541.13	052° 14' 20.53"	038° 16' 11.95"	Картометрический метод	5.00	–
4763	377158.23	1235532.80	052° 14' 20.36"	038° 16' 11.51"	Картометрический метод	5.00	–
4764	377151.64	1235526.21	052° 14' 20.14"	038° 16' 11.16"	Картометрический метод	5.00	–
4765	377150.92	1235518.00	052° 14' 20.12"	038° 16' 10.73"	Картометрический метод	5.00	–
4766	377151.97	1235499.82	052° 14' 20.15"	038° 16' 09.77"	Картометрический метод	5.00	–
4767	377156.73	1235488.19	052° 14' 20.30"	038° 16' 09.16"	Картометрический метод	5.00	–
4768	377167.35	1235480.31	052° 14' 20.65"	038° 16' 08.74"	Картометрический метод	5.00	–
4769	377176.40	1235465.95	052° 14' 20.94"	038° 16' 07.98"	Картометрический метод	5.00	–
4770	377181.10	1235452.22	052° 14' 21.09"	038° 16' 07.26"	Картометрический метод	5.00	–
4771	377183.74	1235426.76	052° 14' 21.17"	038° 16' 05.92"	Картометрический метод	5.00	–
4772	377187.04	1235415.84	052° 14' 21.28"	038° 16' 05.34"	Картометрический метод	5.00	–
4773	377196.62	1235405.14	052° 14' 21.59"	038° 16' 04.77"	Картометрический метод	5.00	–
4774	377202.70	1235388.87	052° 14' 21.78"	038° 16' 03.92"	Картометрический метод	5.00	–
4775	377209.10	1235378.06	052° 14' 21.99"	038° 16' 03.34"	Картометрический метод	5.00	–
4776	377211.10	1235366.51	052° 14' 22.05"	038° 16' 02.74"	Картометрический метод	5.00	–
4777	377214.46	1235336.68	052° 14' 22.16"	038° 16' 01.16"	Картометрический метод	5.00	–
4778	377217.46	1235319.36	052° 14' 22.25"	038° 16' 00.25"	Картометрический метод	5.00	–
4779	377225.73	1235302.66	052° 14' 22.52"	038° 15' 59.37"	Картометрический метод	5.00	–
4780	377228.96	1235283.69	052° 14' 22.62"	038° 15' 58.37"	Картометрический метод	5.00	–
4781	377234.22	1235266.48	052° 14' 22.79"	038° 15' 57.46"	Картометрический метод	5.00	–
4782	377241.28	1235255.83	052° 14' 23.02"	038° 15' 56.90"	Картометрический метод	5.00	–
4783	377256.08	1235243.16	052° 14' 23.49"	038° 15' 56.23"	Картометрический метод	5.00	–
4784	377279.43	1235212.88	052° 14' 24.25"	038° 15' 54.63"	Картометрический метод	5.00	–
4785	377288.25	1235199.40	052° 14' 24.53"	038° 15' 53.92"	Картометрический метод	5.00	–
4786	377292.59	1235184.96	052° 14' 24.67"	038° 15' 53.16"	Картометрический метод	5.00	–
4787	377299.46	1235169.66	052° 14' 24.89"	038° 15' 52.35"	Картометрический метод	5.00	–
4788	377309.09	1235161.70	052° 14' 25.20"	038° 15' 51.93"	Картометрический метод	5.00	–
4789	377310.91	1235153.61	052° 14' 25.26"	038° 15' 51.50"	Картометрический метод	5.00	–
4790	377313.62	1235149.04	052° 14' 25.35"	038° 15' 51.26"	Картометрический метод	5.00	–
4791	377315.17	1235143.72	052° 14' 25.40"	038° 15' 50.98"	Картометрический метод	5.00	–
4792	377323.45	1235132.68	052° 14' 25.66"	038° 15' 50.39"	Картометрический метод	5.00	–
4793	377329.10	1235122.24	052° 14' 25.85"	038° 15' 49.84"	Картометрический метод	5.00	–
4794	377331.39	1235111.13	052° 14' 25.92"	038° 15' 49.26"	Картометрический метод	5.00	–
4795	377328.97	1235098.27	052° 14' 25.84"	038° 15' 48.58"	Картометрический метод	5.00	–
4796	377335.64	1235085.61	052° 14' 26.05"	038° 15' 47.91"	Картометрический метод	5.00	–
4797	377350.65	1235065.95	052° 14' 26.54"	038° 15' 46.87"	Картометрический метод	5.00	–

4798	377361.63	1235052.01	052° 14' 26.89"	038° 15' 46.14"	Картометрический метод	5.00	–
4799	377370.99	1235042.65	052° 14' 27.19"	038° 15' 45.64"	Картометрический метод	5.00	–
4800	377379.81	1235039.76	052° 14' 27.48"	038° 15' 45.49"	Картометрический метод	5.00	–
4801	377385.40	1235031.34	052° 14' 27.66"	038° 15' 45.04"	Картометрический метод	5.00	–
4802	377389.91	1235031.74	052° 14' 27.80"	038° 15' 45.06"	Картометрический метод	5.00	–
4803	377395.29	1235037.53	052° 14' 27.98"	038° 15' 45.37"	Картометрический метод	5.00	–
4804	377401.56	1235037.74	052° 14' 28.18"	038° 15' 45.38"	Картометрический метод	5.00	–
4805	377412.67	1235035.11	052° 14' 28.54"	038° 15' 45.24"	Картометрический метод	5.00	–
4806	377419.40	1235035.92	052° 14' 28.76"	038° 15' 45.28"	Картометрический метод	5.00	–
4807	377427.75	1235038.34	052° 14' 29.03"	038° 15' 45.41"	Картометрический метод	5.00	–
4808	377442.56	1235049.99	052° 14' 29.51"	038° 15' 46.02"	Картометрический метод	5.00	–
4809	377447.48	1235051.07	052° 14' 29.67"	038° 15' 46.07"	Картометрический метод	5.00	–
4810	377455.16	1235047.37	052° 14' 29.92"	038° 15' 45.88"	Картометрический метод	5.00	–
4811	377459.33	1235047.77	052° 14' 30.05"	038° 15' 45.90"	Картометрический метод	5.00	–
4812	377477.85	1235052.15	052° 14' 30.65"	038° 15' 46.13"	Картометрический метод	5.00	–
4813	377486.26	1235055.51	052° 14' 30.92"	038° 15' 46.30"	Картометрический метод	5.00	–
4814	377491.25	1235060.36	052° 14' 31.09"	038° 15' 46.56"	Картометрический метод	5.00	–
4815	377494.41	1235061.10	052° 14' 31.19"	038° 15' 46.60"	Картометрический метод	5.00	–
4816	377493.87	1235058.14	052° 14' 31.17"	038° 15' 46.44"	Картометрический метод	5.00	–
4817	377488.42	1235052.68	052° 14' 30.99"	038° 15' 46.15"	Картометрический метод	5.00	–
4818	377482.02	1235048.58	052° 14' 30.79"	038° 15' 45.94"	Картометрический метод	5.00	–
4819	377475.76	1235046.83	052° 14' 30.58"	038° 15' 45.85"	Картометрический метод	5.00	–
4820	377459.20	1235043.12	052° 14' 30.05"	038° 15' 45.65"	Картометрический метод	5.00	–
4821	377449.03	1235042.58	052° 14' 29.72"	038° 15' 45.63"	Картометрический метод	5.00	–
4822	377443.64	1235041.04	052° 14' 29.54"	038° 15' 45.55"	Картометрический метод	5.00	–
4823	377436.37	1235032.42	052° 14' 29.31"	038° 15' 45.09"	Картометрический метод	5.00	–
4824	377426.07	1235025.75	052° 14' 28.97"	038° 15' 44.74"	Картометрический метод	5.00	–
4825	377421.29	1235023.39	052° 14' 28.82"	038° 15' 44.62"	Картометрический метод	5.00	–
4826	377415.43	1235023.53	052° 14' 28.63"	038° 15' 44.63"	Картометрический метод	5.00	–
4827	377404.18	1235026.36	052° 14' 28.27"	038° 15' 44.78"	Картометрический метод	5.00	–
4828	377397.94	1235024.20	052° 14' 28.06"	038° 15' 44.67"	Картометрический метод	5.00	–
4829	377388.36	1235016.49	052° 14' 27.75"	038° 15' 44.26"	Картометрический метод	5.00	–
4830	377378.52	1235017.78	052° 14' 27.43"	038° 15' 44.33"	Картометрический метод	5.00	–
4831	377381.07	1235008.47	052° 14' 27.52"	038° 15' 43.84"	Картометрический метод	5.00	–
4832	377385.58	1234996.85	052° 14' 27.66"	038° 15' 43.23"	Картометрический метод	5.00	–
4833	377389.64	1234965.08	052° 14' 27.79"	038° 15' 41.55"	Картометрический метод	5.00	–
4834	377384.17	1234952.73	052° 14' 27.61"	038° 15' 40.90"	Картометрический метод	5.00	–
4835	377384.17	1234921.33	052° 14' 27.61"	038° 15' 39.25"	Картометрический метод	5.00	–

4836	377390.73	1234901.16	052° 14' 27.82"	038° 15' 38.18"	Картометрический метод	5.00	–
4837	377389.41	1234883.60	052° 14' 27.77"	038° 15' 37.26"	Картометрический метод	5.00	–
4838	377382.24	1234857.89	052° 14' 27.54"	038° 15' 35.90"	Картометрический метод	5.00	–
4839	377369.96	1234834.68	052° 14' 27.14"	038° 15' 34.68"	Картометрический метод	5.00	–
4840	377374.73	1234815.22	052° 14' 27.29"	038° 15' 33.66"	Картометрический метод	5.00	–
4841	377369.89	1234807.50	052° 14' 27.13"	038° 15' 33.25"	Картометрический метод	5.00	–
4842	377351.37	1234801.79	052° 14' 26.53"	038° 15' 32.95"	Картометрический метод	5.00	–
4843	377344.92	1234786.42	052° 14' 26.32"	038° 15' 32.14"	Картометрический метод	5.00	–
4844	377337.11	1234781.26	052° 14' 26.07"	038° 15' 31.87"	Картометрический метод	5.00	–
4845	377336.50	1234771.31	052° 14' 26.05"	038° 15' 31.35"	Картометрический метод	5.00	–
4846	377348.06	1234762.17	052° 14' 26.42"	038° 15' 30.86"	Картометрический метод	5.00	–
4847	377359.36	1234761.91	052° 14' 26.79"	038° 15' 30.85"	Картометрический метод	5.00	–
4848	377377.15	1234752.31	052° 14' 27.36"	038° 15' 30.34"	Картометрический метод	5.00	–
4849	377379.18	1234745.13	052° 14' 27.43"	038° 15' 29.96"	Картометрический метод	5.00	–
4850	377377.23	1234738.34	052° 14' 27.36"	038° 15' 29.60"	Картометрический метод	5.00	–
4851	377360.72	1234733.17	052° 14' 26.83"	038° 15' 29.33"	Картометрический метод	5.00	–
4852	377343.38	1234725.19	052° 14' 26.27"	038° 15' 28.92"	Картометрический метод	5.00	–
4853	377340.68	1234717.62	052° 14' 26.18"	038° 15' 28.52"	Картометрический метод	5.00	–
4854	377341.00	1234708.90	052° 14' 26.19"	038° 15' 28.06"	Картометрический метод	5.00	–
4855	377352.41	1234695.57	052° 14' 26.56"	038° 15' 27.35"	Картометрический метод	5.00	–
4856	377352.92	1234688.63	052° 14' 26.57"	038° 15' 26.99"	Картометрический метод	5.00	–
4857	377351.55	1234678.79	052° 14' 26.53"	038° 15' 26.47"	Картометрический метод	5.00	–
4858	377347.40	1234672.10	052° 14' 26.39"	038° 15' 26.12"	Картометрический метод	5.00	–
4859	377340.77	1234666.21	052° 14' 26.18"	038° 15' 25.81"	Картометрический метод	5.00	–
4860	377334.65	1234662.99	052° 14' 25.98"	038° 15' 25.64"	Картометрический метод	5.00	–
4861	377334.48	1234656.58	052° 14' 25.97"	038° 15' 25.30"	Картометрический метод	5.00	–
4862	377339.35	1234639.38	052° 14' 26.13"	038° 15' 24.39"	Картометрический метод	5.00	–
4863	377336.13	1234623.18	052° 14' 26.02"	038° 15' 23.54"	Картометрический метод	5.00	–
4864	377334.15	1234608.94	052° 14' 25.96"	038° 15' 22.79"	Картометрический метод	5.00	–
4865	377330.69	1234594.29	052° 14' 25.84"	038° 15' 22.02"	Картометрический метод	5.00	–
4866	377326.79	1234581.16	052° 14' 25.72"	038° 15' 21.33"	Картометрический метод	5.00	–
4867	377322.55	1234571.73	052° 14' 25.58"	038° 15' 20.83"	Картометрический метод	5.00	–
4868	377314.10	1234561.62	052° 14' 25.30"	038° 15' 20.30"	Картометрический метод	5.00	–
4869	377310.36	1234552.23	052° 14' 25.18"	038° 15' 19.81"	Картометрический метод	5.00	–
4870	377310.30	1234542.65	052° 14' 25.18"	038° 15' 19.30"	Картометрический метод	5.00	–
4871	377313.23	1234534.39	052° 14' 25.27"	038° 15' 18.87"	Картометрический метод	5.00	–
4872	377313.46	1234524.63	052° 14' 25.28"	038° 15' 18.35"	Картометрический метод	5.00	–
4873	377305.83	1234512.59	052° 14' 25.03"	038° 15' 17.72"	Картометрический метод	5.00	–

4874	377304.56	1234505.46	052° 14' 24.99"	038° 15' 17.34"	Картометрический метод	5.00	–
4875	377302.02	1234483.27	052° 14' 24.91"	038° 15' 16.17"	Картометрический метод	5.00	–
4876	377294.71	1234471.50	052° 14' 24.67"	038° 15' 15.56"	Картометрический метод	5.00	–
4877	377292.38	1234463.08	052° 14' 24.59"	038° 15' 15.11"	Картометрический метод	5.00	–
4878	377291.78	1234451.22	052° 14' 24.57"	038° 15' 14.49"	Картометрический метод	5.00	–
4879	377289.07	1234439.46	052° 14' 24.48"	038° 15' 13.87"	Картометрический метод	5.00	–
4880	377282.51	1234418.64	052° 14' 24.27"	038° 15' 12.77"	Картометрический метод	5.00	–
4881	377279.23	1234398.39	052° 14' 24.16"	038° 15' 11.70"	Картометрический метод	5.00	–
4882	377283.77	1234379.82	052° 14' 24.30"	038° 15' 10.72"	Картометрический метод	5.00	–
4883	377292.20	1234352.92	052° 14' 24.57"	038° 15' 09.31"	Картометрический метод	5.00	–
4884	377302.22	1234332.08	052° 14' 24.90"	038° 15' 08.21"	Картометрический метод	5.00	–
4885	377303.78	1234322.32	052° 14' 24.95"	038° 15' 07.69"	Картометрический метод	5.00	–
4886	377302.38	1234316.00	052° 14' 24.90"	038° 15' 07.36"	Картометрический метод	5.00	–
4887	377296.75	1234309.93	052° 14' 24.72"	038° 15' 07.04"	Картометрический метод	5.00	–
4888	377286.78	1234301.06	052° 14' 24.39"	038° 15' 06.57"	Картометрический метод	5.00	–
4889	377278.81	1234294.07	052° 14' 24.13"	038° 15' 06.21"	Картометрический метод	5.00	–
4890	377271.97	1234290.41	052° 14' 23.91"	038° 15' 06.01"	Картометрический метод	5.00	–
4891	377265.09	1234284.08	052° 14' 23.69"	038° 15' 05.68"	Картометрический метод	5.00	–
4892	377260.89	1234277.97	052° 14' 23.55"	038° 15' 05.36"	Картометрический метод	5.00	–
4893	377258.37	1234270.97	052° 14' 23.47"	038° 15' 04.99"	Картометрический метод	5.00	–
4894	377257.85	1234259.82	052° 14' 23.45"	038° 15' 04.41"	Картометрический метод	5.00	–
4895	377259.38	1234247.70	052° 14' 23.50"	038° 15' 03.77"	Картометрический метод	5.00	–
4896	377258.80	1234228.09	052° 14' 23.48"	038° 15' 02.73"	Картометрический метод	5.00	–
4897	377260.43	1234221.52	052° 14' 23.53"	038° 15' 02.39"	Картометрический метод	5.00	–
4898	377262.29	1234217.23	052° 14' 23.59"	038° 15' 02.16"	Картометрический метод	5.00	–
4899	377267.32	1234209.35	052° 14' 23.75"	038° 15' 01.74"	Картометрический метод	5.00	–
4900	377274.91	1234198.06	052° 14' 24.00"	038° 15' 01.15"	Картометрический метод	5.00	–
4901	377282.79	1234185.18	052° 14' 24.25"	038° 15' 00.47"	Картометрический метод	5.00	–
4902	377283.64	1234176.29	052° 14' 24.28"	038° 14' 60.00"	Картометрический метод	5.00	–
4903	377283.64	1234166.06	052° 14' 24.28"	038° 14' 59.46"	Картометрический метод	5.00	–
4904	377281.19	1234159.82	052° 14' 24.20"	038° 14' 59.13"	Картометрический метод	5.00	–
4905	377279.35	1234155.13	052° 14' 24.14"	038° 14' 58.88"	Картометрический метод	5.00	–
4906	377269.99	1234143.65	052° 14' 23.83"	038° 14' 58.28"	Картометрический метод	5.00	–
4907	377267.00	1234138.40	052° 14' 23.74"	038° 14' 58.01"	Картометрический метод	5.00	–
4908	377265.69	1234132.58	052° 14' 23.69"	038° 14' 57.70"	Картометрический метод	5.00	–
4909	377252.48	1234127.04	052° 14' 23.27"	038° 14' 57.41"	Картометрический метод	5.00	–
4910	377248.72	1234122.41	052° 14' 23.14"	038° 14' 57.17"	Картометрический метод	5.00	–
4911	377249.92	1234117.06	052° 14' 23.18"	038° 14' 56.88"	Картометрический метод	5.00	–

4912	377252.34	1234111.34	052° 14' 23.26"	038° 14' 56.58"	Картометрический метод	5.00	–
4913	377252.54	1234097.26	052° 14' 23.26"	038° 14' 55.84"	Картометрический метод	5.00	–
4914	377247.29	1234072.22	052° 14' 23.09"	038° 14' 54.52"	Картометрический метод	5.00	–
4915	377251.60	1234037.61	052° 14' 23.23"	038° 14' 52.70"	Картометрический метод	5.00	–
4916	377264.13	1234003.26	052° 14' 23.63"	038° 14' 50.88"	Картометрический метод	5.00	–
4917	377306.55	1233952.09	052° 14' 25.00"	038° 14' 48.18"	Картометрический метод	5.00	–
4918	377326.21	1233937.95	052° 14' 25.63"	038° 14' 47.43"	Картометрический метод	5.00	–
4919	377355.43	1233912.09	052° 14' 26.57"	038° 14' 46.06"	Картометрический метод	5.00	–
4920	377366.61	1233895.39	052° 14' 26.93"	038° 14' 45.18"	Картометрический метод	5.00	–
4921	377370.65	1233881.25	052° 14' 27.06"	038° 14' 44.44"	Картометрический метод	5.00	–
4922	377377.38	1233871.15	052° 14' 27.28"	038° 14' 43.90"	Картометрический метод	5.00	–
4923	377374.82	1233850.01	052° 14' 27.19"	038° 14' 42.79"	Картометрический метод	5.00	–
4924	377378.33	1233834.66	052° 14' 27.31"	038° 14' 41.98"	Картометрический метод	5.00	–
4925	377394.35	1233818.63	052° 14' 27.82"	038° 14' 41.13"	Картометрический метод	5.00	–
4926	377403.37	1233822.94	052° 14' 28.12"	038° 14' 41.36"	Картометрический метод	5.00	–
4927	377407.55	1233817.15	052° 14' 28.25"	038° 14' 41.05"	Картометрический метод	5.00	–
4928	377404.18	1233807.86	052° 14' 28.14"	038° 14' 40.56"	Картометрический метод	5.00	–
4929	377408.09	1233795.47	052° 14' 28.27"	038° 14' 39.91"	Картометрический метод	5.00	–
4930	377417.92	1233783.08	052° 14' 28.58"	038° 14' 39.25"	Картометрический метод	5.00	–
4931	377426.94	1233785.50	052° 14' 28.87"	038° 14' 39.38"	Картометрический метод	5.00	–
4932	377430.04	1233780.25	052° 14' 28.97"	038° 14' 39.10"	Картометрический метод	5.00	–
4933	377426.94	1233771.77	052° 14' 28.87"	038° 14' 38.66"	Картометрический метод	5.00	–
4934	377427.88	1233762.74	052° 14' 28.90"	038° 14' 38.18"	Картометрический метод	5.00	–
4935	377438.25	1233750.62	052° 14' 29.24"	038° 14' 37.54"	Картометрический метод	5.00	–
4936	377443.78	1233734.60	052° 14' 29.41"	038° 14' 36.69"	Картометрический метод	5.00	–
4937	377446.20	1233712.38	052° 14' 29.49"	038° 14' 35.52"	Картометрический метод	5.00	–
4938	377440.95	1233695.27	052° 14' 29.32"	038° 14' 34.62"	Картометрический метод	5.00	–
4939	377442.97	1233679.11	052° 14' 29.38"	038° 14' 33.77"	Картометрический метод	5.00	–
4940	377459.40	1233666.32	052° 14' 29.91"	038° 14' 33.09"	Картометрический метод	5.00	–
4941	377465.05	1233655.55	052° 14' 30.09"	038° 14' 32.52"	Картометрический метод	5.00	–
4942	377463.84	1233643.83	052° 14' 30.05"	038° 14' 31.91"	Картометрический метод	5.00	–
4943	377467.48	1233627.94	052° 14' 30.17"	038° 14' 31.07"	Картометрический метод	5.00	–
4944	377479.06	1233615.14	052° 14' 30.54"	038° 14' 30.39"	Картометрический метод	5.00	–
4945	377484.72	1233619.99	052° 14' 30.73"	038° 14' 30.65"	Картометрический метод	5.00	–
4946	377488.89	1233615.55	052° 14' 30.86"	038° 14' 30.41"	Картометрический метод	5.00	–
4947	377487.27	1233605.85	052° 14' 30.81"	038° 14' 29.90"	Картометрический метод	5.00	–
4948	377507.47	1233566.66	052° 14' 31.46"	038° 14' 27.83"	Картометрический метод	5.00	–
4949	377518.11	1233559.93	052° 14' 31.80"	038° 14' 27.48"	Картометрический метод	5.00	–

4950	377537.91	1233563.16	052° 14' 32.44"	038° 14' 27.64"	Картометрический метод	5.00	–
4951	377586.80	1233542.02	052° 14' 34.02"	038° 14' 26.52"	Картометрический метод	5.00	–
4952	377608.61	1233520.88	052° 14' 34.72"	038° 14' 25.40"	Картометрический метод	5.00	–
4953	377619.92	1233497.44	052° 14' 35.09"	038° 14' 24.16"	Картометрический метод	5.00	–
4954	377616.83	1233477.11	052° 14' 34.98"	038° 14' 23.09"	Картометрический метод	5.00	–
4955	377620.87	1233460.81	052° 14' 35.11"	038° 14' 22.23"	Картометрический метод	5.00	–
4956	377609.56	1233443.04	052° 14' 34.75"	038° 14' 21.30"	Картометрический метод	5.00	–
4957	377596.22	1233436.84	052° 14' 34.31"	038° 14' 20.97"	Картометрический метод	5.00	–
4958	377593.80	1233425.80	052° 14' 34.23"	038° 14' 20.39"	Картометрический метод	5.00	–
4959	377604.17	1233400.48	052° 14' 34.57"	038° 14' 19.06"	Картометрический метод	5.00	–
4960	377604.05	1233378.96	052° 14' 34.56"	038° 14' 17.92"	Картометрический метод	5.00	–
4961	377612.52	1233357.12	052° 14' 34.83"	038° 14' 16.77"	Картометрический метод	5.00	–
4962	377629.08	1233338.40	052° 14' 35.37"	038° 14' 15.78"	Картометрический метод	5.00	–
4963	377636.09	1233305.94	052° 14' 35.59"	038° 14' 14.07"	Картометрический метод	5.00	–
4964	377652.52	1233273.62	052° 14' 36.12"	038° 14' 12.36"	Картометрический метод	5.00	–
4965	377651.84	1233262.44	052° 14' 36.09"	038° 14' 11.77"	Картометрический метод	5.00	–
4966	377662.48	1233255.30	052° 14' 36.44"	038° 14' 11.39"	Картометрический метод	5.00	–
4967	377684.30	1233219.48	052° 14' 37.14"	038° 14' 09.50"	Картометрический метод	5.00	–
4968	377693.32	1233201.44	052° 14' 37.43"	038° 14' 08.55"	Картометрический метод	5.00	–
4969	377693.05	1233182.45	052° 14' 37.42"	038° 14' 07.55"	Картометрический метод	5.00	–
4970	377714.33	1233140.30	052° 14' 38.10"	038° 14' 05.32"	Картометрический метод	5.00	–
4971	377720.12	1233117.54	052° 14' 38.29"	038° 14' 04.12"	Картометрический метод	5.00	–
4972	377720.52	1233089.53	052° 14' 38.30"	038° 14' 02.65"	Картометрический метод	5.00	–
4973	377710.02	1233069.32	052° 14' 37.95"	038° 14' 01.58"	Картометрический метод	5.00	–
4974	377709.48	1233055.18	052° 14' 37.94"	038° 14' 00.84"	Картометрический метод	5.00	–
4975	377704.09	1233041.99	052° 14' 37.76"	038° 14' 00.14"	Картометрический метод	5.00	–
4976	377697.09	1233018.69	052° 14' 37.53"	038° 13' 58.92"	Картометрический метод	5.00	–
4977	377669.48	1232988.52	052° 14' 36.63"	038° 13' 57.33"	Картометрический метод	5.00	–
4978	377666.92	1232958.49	052° 14' 36.55"	038° 13' 55.75"	Картометрический метод	5.00	–
4979	377669.75	1232944.08	052° 14' 36.64"	038° 13' 54.99"	Картометрический метод	5.00	–
4980	377682.41	1232925.09	052° 14' 37.04"	038° 13' 53.99"	Картометрический метод	5.00	–
4981	377682.01	1232911.22	052° 14' 37.03"	038° 13' 53.26"	Картометрический метод	5.00	–
4982	377687.13	1232903.41	052° 14' 37.19"	038° 13' 52.84"	Картометрический метод	5.00	–
4983	377693.72	1232900.99	052° 14' 37.41"	038° 13' 52.71"	Картометрический метод	5.00	–
4984	377705.31	1232911.09	052° 14' 37.78"	038° 13' 53.25"	Картометрический метод	5.00	–
4985	377712.44	1232911.36	052° 14' 38.01"	038° 13' 53.26"	Картометрический метод	5.00	–
4986	377719.04	1232913.78	052° 14' 38.23"	038° 13' 53.38"	Картометрический метод	5.00	–
4987	377730.62	1232914.99	052° 14' 38.60"	038° 13' 53.45"	Картометрический метод	5.00	–

4988	377738.97	1232911.49	052° 14' 38.87"	038° 13' 53.26"	Картометрический метод	5.00	–
4989	377738.57	1232905.57	052° 14' 38.86"	038° 13' 52.95"	Картометрический метод	5.00	–
4990	377720.39	1232896.54	052° 14' 38.27"	038° 13' 52.48"	Картометрический метод	5.00	–
4991	377710.29	1232894.66	052° 14' 37.94"	038° 13' 52.38"	Картометрический метод	5.00	–
4992	377704.77	1232884.83	052° 14' 37.76"	038° 13' 51.86"	Картометрический метод	5.00	–
4993	377697.76	1232881.06	052° 14' 37.54"	038° 13' 51.66"	Картометрический метод	5.00	–
4994	377689.15	1232881.73	052° 14' 37.26"	038° 13' 51.70"	Картометрический метод	5.00	–
4995	377677.03	1232888.46	052° 14' 36.87"	038° 13' 52.06"	Картометрический метод	5.00	–
4996	377669.48	1232877.96	052° 14' 36.62"	038° 13' 51.51"	Картометрический метод	5.00	–
4997	377673.39	1232852.10	052° 14' 36.74"	038° 13' 50.14"	Картометрический метод	5.00	–
4998	377679.72	1232846.45	052° 14' 36.95"	038° 13' 49.84"	Картометрический метод	5.00	–
4999	377699.92	1232848.60	052° 14' 37.60"	038° 13' 49.95"	Картометрический метод	5.00	–
5000	377703.69	1232844.83	052° 14' 37.72"	038° 13' 49.75"	Картометрический метод	5.00	–
5001	377704.63	1232830.42	052° 14' 37.75"	038° 13' 48.99"	Картометрический метод	5.00	–
5002	377706.65	1232812.78	052° 14' 37.82"	038° 13' 48.06"	Картометрический метод	5.00	–
5003	377714.73	1232801.47	052° 14' 38.08"	038° 13' 47.47"	Картометрический метод	5.00	–
5004	377715.98	1232781.91	052° 14' 38.11"	038° 13' 46.43"	Картометрический метод	5.00	–
5005	377717.56	1232758.91	052° 14' 38.16"	038° 13' 45.22"	Картометрический метод	5.00	–
5006	377716.75	1232735.07	052° 14' 38.13"	038° 13' 43.97"	Картометрический метод	5.00	–
5007	377713.66	1232720.12	052° 14' 38.03"	038° 13' 43.18"	Картометрический метод	5.00	–
5008	377703.29	1232709.89	052° 14' 37.70"	038° 13' 42.64"	Картометрический метод	5.00	–
5009	377690.22	1232706.79	052° 14' 37.27"	038° 13' 42.48"	Картометрический метод	5.00	–
5010	377667.39	1232708.76	052° 14' 36.53"	038° 13' 42.59"	Картометрический метод	5.00	–
5011	377650.68	1232710.30	052° 14' 35.99"	038° 13' 42.67"	Картометрический метод	5.00	–
5012	377610.94	1232717.20	052° 14' 34.71"	038° 13' 43.04"	Картометрический метод	5.00	–
5013	377617.02	1232700.67	052° 14' 34.90"	038° 13' 42.17"	Картометрический метод	5.00	–
5014	377630.87	1232663.10	052° 14' 35.35"	038° 13' 40.19"	Картометрический метод	5.00	–
5015	377631.73	1232660.68	052° 14' 35.38"	038° 13' 40.06"	Картометрический метод	5.00	–
5016	377642.46	1232657.65	052° 14' 35.72"	038° 13' 39.90"	Картометрический метод	5.00	–
5017	377648.21	1232642.15	052° 14' 35.91"	038° 13' 39.08"	Картометрический метод	5.00	–
5018	377652.25	1232624.51	052° 14' 36.03"	038° 13' 38.15"	Картометрический метод	5.00	–
5019	377678.38	1232607.42	052° 14' 36.88"	038° 13' 37.25"	Картометрический метод	5.00	–
5020	377711.77	1232578.05	052° 14' 37.96"	038° 13' 35.69"	Картометрический метод	5.00	–
5021	377724.16	1232555.69	052° 14' 38.35"	038° 13' 34.51"	Картометрический метод	5.00	–
5022	377739.51	1232537.38	052° 14' 38.85"	038° 13' 33.54"	Картометрический метод	5.00	–
5023	377751.36	1232508.69	052° 14' 39.23"	038° 13' 32.03"	Картометрический метод	5.00	–
5024	377760.25	1232485.53	052° 14' 39.51"	038° 13' 30.81"	Картометрический метод	5.00	–
5025	377768.33	1232479.06	052° 14' 39.77"	038° 13' 30.46"	Картометрический метод	5.00	–

5026	377768.06	1232470.85	052° 14' 39.76"	038° 13' 30.03"	Картометрический метод	5.00	–
5027	377762.41	1232463.85	052° 14' 39.58"	038° 13' 29.66"	Картометрический метод	5.00	–
5028	377764.29	1232448.90	052° 14' 39.64"	038° 13' 28.87"	Картометрический метод	5.00	–
5029	377770.62	1232432.06	052° 14' 39.84"	038° 13' 27.99"	Картометрический метод	5.00	–
5030	377766.99	1232413.21	052° 14' 39.72"	038° 13' 26.99"	Картометрический метод	5.00	–
5031	377769.81	1232402.57	052° 14' 39.81"	038° 13' 26.43"	Картометрический метод	5.00	–
5032	377800.52	1232388.70	052° 14' 40.80"	038° 13' 25.69"	Картометрический метод	5.00	–
5033	377818.97	1232386.14	052° 14' 41.40"	038° 13' 25.56"	Картометрический метод	5.00	–
5034	377835.13	1232366.08	052° 14' 41.92"	038° 13' 24.50"	Картометрический метод	5.00	–
5035	377845.50	1232351.13	052° 14' 42.26"	038° 13' 23.71"	Картометрический метод	5.00	–
5036	377855.06	1232329.98	052° 14' 42.56"	038° 13' 22.59"	Картометрический метод	5.00	–
5037	377853.44	1232314.36	052° 14' 42.51"	038° 13' 21.77"	Картометрический метод	5.00	–
5038	377830.01	1232277.06	052° 14' 41.75"	038° 13' 19.81"	Картометрический метод	5.00	–
5039	377829.47	1232262.92	052° 14' 41.73"	038° 13' 19.06"	Картометрический метод	5.00	–
5040	377819.64	1232230.87	052° 14' 41.40"	038° 13' 17.37"	Картометрический метод	5.00	–
5041	377830.01	1232227.23	052° 14' 41.74"	038° 13' 17.18"	Картометрический метод	5.00	–
5042	377848.33	1232222.92	052° 14' 42.33"	038° 13' 16.95"	Картометрический метод	5.00	–
5043	377858.09	1232207.64	052° 14' 42.65"	038° 13' 16.14"	Картометрический метод	5.00	–
5044	377865.70	1232190.26	052° 14' 42.89"	038° 13' 15.22"	Картометрический метод	5.00	–
5045	377871.94	1232182.59	052° 14' 43.09"	038° 13' 14.82"	Картометрический метод	5.00	–
5046	377869.42	1232174.09	052° 14' 43.01"	038° 13' 14.37"	Картометрический метод	5.00	–
5047	377871.95	1232172.26	052° 14' 43.09"	038° 13' 14.27"	Картометрический метод	5.00	–
5048	377885.43	1232160.74	052° 14' 43.53"	038° 13' 13.66"	Картометрический метод	5.00	–
5049	377884.33	1232148.66	052° 14' 43.49"	038° 13' 13.03"	Картометрический метод	5.00	–
5050	377894.48	1232145.52	052° 14' 43.82"	038° 13' 12.86"	Картометрический метод	5.00	–
5051	377899.73	1232139.77	052° 14' 43.99"	038° 13' 12.56"	Картометрический метод	5.00	–
5052	377906.01	1232140.00	052° 14' 44.19"	038° 13' 12.57"	Картометрический метод	5.00	–
5053	377916.41	1232143.98	052° 14' 44.53"	038° 13' 12.77"	Картометрический метод	5.00	–
5054	377928.13	1232152.45	052° 14' 44.91"	038° 13' 13.22"	Картометрический метод	5.00	–
5055	377935.62	1232162.46	052° 14' 45.15"	038° 13' 13.74"	Картометрический метод	5.00	–
5056	377941.70	1232160.43	052° 14' 45.35"	038° 13' 13.64"	Картометрический метод	5.00	–
5057	377943.73	1232155.89	052° 14' 45.41"	038° 13' 13.40"	Картометрический метод	5.00	–
5058	377953.57	1232153.56	052° 14' 45.73"	038° 13' 13.27"	Картометрический метод	5.00	–
5059	377962.23	1232149.27	052° 14' 46.01"	038° 13' 13.04"	Картометрический метод	5.00	–
5060	377975.14	1232152.18	052° 14' 46.43"	038° 13' 13.20"	Картометрический метод	5.00	–
5061	377975.19	1232157.38	052° 14' 46.43"	038° 13' 13.47"	Картометрический метод	5.00	–
5062	377978.70	1232160.58	052° 14' 46.54"	038° 13' 13.64"	Картометрический метод	5.00	–
5063	377987.23	1232155.30	052° 14' 46.82"	038° 13' 13.36"	Картометрический метод	5.00	–

5064	377996.18	1232158.79	052° 14' 47.11"	038° 13' 13.54"	Картометрический метод	5.00	–
5065	378002.97	1232157.07	052° 14' 47.33"	038° 13' 13.45"	Картометрический метод	5.00	–
5066	378013.20	1232132.88	052° 14' 47.66"	038° 13' 12.17"	Картометрический метод	5.00	–
5067	378013.36	1232126.55	052° 14' 47.66"	038° 13' 11.84"	Картометрический метод	5.00	–
5068	378010.55	1232117.11	052° 14' 47.57"	038° 13' 11.34"	Картометрический метод	5.00	–
5069	378003.84	1232110.81	052° 14' 47.35"	038° 13' 11.01"	Картометрический метод	5.00	–
5070	377996.47	1232105.02	052° 14' 47.11"	038° 13' 10.71"	Картометрический метод	5.00	–
5071	377994.48	1232098.69	052° 14' 47.05"	038° 13' 10.37"	Картометрический метод	5.00	–
5072	377993.61	1232086.36	052° 14' 47.02"	038° 13' 09.72"	Картометрический метод	5.00	–
5073	377991.97	1232077.38	052° 14' 46.96"	038° 13' 09.25"	Картометрический метод	5.00	–
5074	377984.75	1232066.65	052° 14' 46.73"	038° 13' 08.69"	Картометрический метод	5.00	–
5075	377982.73	1232057.81	052° 14' 46.66"	038° 13' 08.22"	Картометрический метод	5.00	–
5076	377986.31	1232050.06	052° 14' 46.78"	038° 13' 07.81"	Картометрический метод	5.00	–
5077	377999.93	1232037.03	052° 14' 47.21"	038° 13' 07.12"	Картометрический метод	5.00	–
5078	378011.12	1232019.21	052° 14' 47.57"	038° 13' 06.18"	Картометрический метод	5.00	–
5079	378024.99	1232015.31	052° 14' 48.02"	038° 13' 05.97"	Картометрический метод	5.00	–
5080	378064.34	1232015.31	052° 14' 49.30"	038° 13' 05.96"	Картометрический метод	5.00	–
5081	378080.87	1232012.99	052° 14' 49.83"	038° 13' 05.84"	Картометрический метод	5.00	–
5082	378089.77	1232003.27	052° 14' 50.12"	038° 13' 05.32"	Картометрический метод	5.00	–
5083	378102.48	1231985.62	052° 14' 50.53"	038° 13' 04.39"	Картометрический метод	5.00	–
5084	378114.85	1231969.36	052° 14' 50.92"	038° 13' 03.53"	Картометрический метод	5.00	–
5085	378127.82	1231952.97	052° 14' 51.34"	038° 13' 02.67"	Картометрический метод	5.00	–
5086	378136.14	1231949.45	052° 14' 51.61"	038° 13' 02.48"	Картометрический метод	5.00	–
5087	378146.12	1231942.12	052° 14' 51.93"	038° 13' 02.09"	Картометрический метод	5.00	–
5088	378162.44	1231912.81	052° 14' 52.46"	038° 13' 00.54"	Картометрический метод	5.00	–
5089	378180.42	1231892.70	052° 14' 53.04"	038° 12' 59.48"	Картометрический метод	5.00	–
5090	378189.52	1231881.79	052° 14' 53.33"	038° 12' 58.90"	Картометрический метод	5.00	–
5091	378204.04	1231869.38	052° 14' 53.80"	038° 12' 58.25"	Картометрический метод	5.00	–
5092	378217.29	1231862.91	052° 14' 54.23"	038° 12' 57.90"	Картометрический метод	5.00	–
5093	378240.49	1231847.95	052° 14' 54.98"	038° 12' 57.11"	Картометрический метод	5.00	–
5094	378249.83	1231843.45	052° 14' 55.28"	038° 12' 56.87"	Картометрический метод	5.00	–
5095	378260.58	1231842.95	052° 14' 55.62"	038° 12' 56.84"	Картометрический метод	5.00	–
5096	378278.97	1231850.33	052° 14' 56.22"	038° 12' 57.23"	Картометрический метод	5.00	–
5097	378296.53	1231856.49	052° 14' 56.79"	038° 12' 57.55"	Картометрический метод	5.00	–
5098	378313.94	1231859.61	052° 14' 57.35"	038° 12' 57.71"	Картометрический метод	5.00	–
5099	378328.53	1231859.07	052° 14' 57.82"	038° 12' 57.68"	Картометрический метод	5.00	–
5100	378339.77	1231853.99	052° 14' 58.19"	038° 12' 57.41"	Картометрический метод	5.00	–
5101	378353.74	1231842.52	052° 14' 58.64"	038° 12' 56.80"	Картометрический метод	5.00	–

5102	378365.53	1231830.27	052° 14' 59.02"	038° 12' 56.15"	Картометрический метод	5.00	–
5103	378371.46	1231819.11	052° 14' 59.21"	038° 12' 55.56"	Картометрический метод	5.00	–
5104	378374.04	1231802.42	052° 14' 59.29"	038° 12' 54.68"	Картометрический метод	5.00	–
5105	378374.39	1231786.16	052° 14' 59.30"	038° 12' 53.83"	Картометрический метод	5.00	–
5106	378381.02	1231766.40	052° 14' 59.51"	038° 12' 52.78"	Картометрический метод	5.00	–
5107	378386.82	1231751.88	052° 14' 59.70"	038° 12' 52.02"	Картометрический метод	5.00	–
5108	378395.23	1231736.91	052° 14' 59.97"	038° 12' 51.23"	Картометрический метод	5.00	–
5109	378405.05	1231724.84	052° 15' 00.28"	038° 12' 50.59"	Картометрический метод	5.00	–
5110	378416.54	1231715.48	052° 15' 00.65"	038° 12' 50.09"	Картометрический метод	5.00	–
5111	378424.77	1231714.91	052° 15' 00.92"	038° 12' 50.06"	Картометрический метод	5.00	–
5112	378428.36	1231711.24	052° 15' 01.04"	038° 12' 49.87"	Картометрический метод	5.00	–
5113	378428.27	1231700.30	052° 15' 01.03"	038° 12' 49.29"	Картометрический метод	5.00	–
5114	378437.52	1231693.05	052° 15' 01.33"	038° 12' 48.90"	Картометрический метод	5.00	–
5115	378449.83	1231687.12	052° 15' 01.73"	038° 12' 48.59"	Картометрический метод	5.00	–
5116	378467.00	1231681.49	052° 15' 02.28"	038° 12' 48.29"	Картометрический метод	5.00	–
5117	378477.63	1231680.13	052° 15' 02.63"	038° 12' 48.22"	Картометрический метод	5.00	–
5118	378496.10	1231682.70	052° 15' 03.23"	038° 12' 48.35"	Картометрический метод	5.00	–
5119	378508.02	1231686.41	052° 15' 03.61"	038° 12' 48.54"	Картометрический метод	5.00	–
5120	378524.05	1231697.73	052° 15' 04.13"	038° 12' 49.13"	Картометрический метод	5.00	–
5121	378544.58	1231699.22	052° 15' 04.80"	038° 12' 49.21"	Картометрический метод	5.00	–
5122	378554.20	1231694.04	052° 15' 05.11"	038° 12' 48.93"	Картометрический метод	5.00	–
5123	378579.47	1231693.60	052° 15' 05.92"	038° 12' 48.91"	Картометрический метод	5.00	–
5124	378585.99	1231687.81	052° 15' 06.13"	038° 12' 48.60"	Картометрический метод	5.00	–
5125	378605.43	1231684.45	052° 15' 06.76"	038° 12' 48.42"	Картометрический метод	5.00	–
5126	378616.31	1231686.34	052° 15' 07.11"	038° 12' 48.52"	Картометрический метод	5.00	–
5127	378627.78	1231680.87	052° 15' 07.49"	038° 12' 48.23"	Картометрический метод	5.00	–
5128	378630.23	1231673.81	052° 15' 07.56"	038° 12' 47.85"	Картометрический метод	5.00	–
5129	378639.41	1231671.51	052° 15' 07.86"	038° 12' 47.73"	Картометрический метод	5.00	–
5130	378642.34	1231664.70	052° 15' 07.95"	038° 12' 47.37"	Картометрический метод	5.00	–
5131	378646.75	1231661.36	052° 15' 08.10"	038° 12' 47.19"	Картометрический метод	5.00	–
5132	378649.95	1231656.21	052° 15' 08.20"	038° 12' 46.92"	Картометрический метод	5.00	–
5133	378651.93	1231643.88	052° 15' 08.26"	038° 12' 46.27"	Картометрический метод	5.00	–
5134	378658.83	1231632.59	052° 15' 08.48"	038° 12' 45.67"	Картометрический метод	5.00	–
5135	378664.96	1231617.30	052° 15' 08.68"	038° 12' 44.87"	Картометрический метод	5.00	–
5136	378667.82	1231606.33	052° 15' 08.77"	038° 12' 44.29"	Картометрический метод	5.00	–
5137	378668.05	1231589.04	052° 15' 08.78"	038° 12' 43.38"	Картометрический метод	5.00	–
5138	378668.25	1231574.54	052° 15' 08.78"	038° 12' 42.61"	Картометрический метод	5.00	–
5139	378669.87	1231562.03	052° 15' 08.83"	038° 12' 41.95"	Картометрический метод	5.00	–

5140	378675.40	1231552.87	052° 15' 09.01"	038° 12' 41.47"	Картометрический метод	5.00	–
5141	378675.13	1231544.16	052° 15' 09.00"	038° 12' 41.01"	Картометрический метод	5.00	–
5142	378680.94	1231532.26	052° 15' 09.19"	038° 12' 40.38"	Картометрический метод	5.00	–
5143	378681.49	1231514.97	052° 15' 09.20"	038° 12' 39.47"	Картометрический метод	5.00	–
5144	378688.54	1231507.67	052° 15' 09.43"	038° 12' 39.08"	Картометрический метод	5.00	–
5145	378696.13	1231502.32	052° 15' 09.67"	038° 12' 38.80"	Картометрический метод	5.00	–
5146	378705.09	1231499.65	052° 15' 09.96"	038° 12' 38.66"	Картометрический метод	5.00	–
5147	378713.48	1231499.65	052° 15' 10.24"	038° 12' 38.66"	Картометрический метод	5.00	–
5148	378726.36	1231504.20	052° 15' 10.65"	038° 12' 38.89"	Картометрический метод	5.00	–
5149	378738.66	1231505.75	052° 15' 11.05"	038° 12' 38.97"	Картометрический метод	5.00	–
5150	378744.48	1231507.55	052° 15' 11.24"	038° 12' 39.07"	Картометрический метод	5.00	–
5151	378749.11	1231511.47	052° 15' 11.39"	038° 12' 39.27"	Картометрический метод	5.00	–
5152	378749.94	1231514.31	052° 15' 11.42"	038° 12' 39.42"	Картометрический метод	5.00	–
5153	378747.13	1231521.57	052° 15' 11.33"	038° 12' 39.80"	Картометрический метод	5.00	–
5154	378752.12	1231536.17	052° 15' 11.49"	038° 12' 40.57"	Картометрический метод	5.00	–
5155	378759.38	1231545.75	052° 15' 11.73"	038° 12' 41.08"	Картометрический метод	5.00	–
5156	378767.30	1231557.86	052° 15' 11.98"	038° 12' 41.71"	Картометрический метод	5.00	–
5157	378772.18	1231568.32	052° 15' 12.14"	038° 12' 42.26"	Картометрический метод	5.00	–
5158	378778.35	1231573.08	052° 15' 12.34"	038° 12' 42.51"	Картометрический метод	5.00	–
5159	378789.04	1231577.46	052° 15' 12.69"	038° 12' 42.74"	Картометрический метод	5.00	–
5160	378798.72	1231579.48	052° 15' 13.00"	038° 12' 42.85"	Картометрический метод	5.00	–
5161	378825.65	1231577.14	052° 15' 13.87"	038° 12' 42.72"	Картометрический метод	5.00	–
5162	378834.94	1231572.38	052° 15' 14.17"	038° 12' 42.47"	Картометрический метод	5.00	–
5163	378847.36	1231562.09	052° 15' 14.57"	038° 12' 41.92"	Картометрический метод	5.00	–
5164	378856.01	1231553.25	052° 15' 14.85"	038° 12' 41.45"	Картометрический метод	5.00	–
5165	378863.98	1231541.57	052° 15' 15.11"	038° 12' 40.84"	Картометрический метод	5.00	–
5166	378876.35	1231529.51	052° 15' 15.51"	038° 12' 40.20"	Картометрический метод	5.00	–
5167	378883.50	1231520.12	052° 15' 15.74"	038° 12' 39.70"	Картометрический метод	5.00	–
5168	378890.02	1231506.02	052° 15' 15.95"	038° 12' 38.96"	Картометрический метод	5.00	–
5169	378893.01	1231497.45	052° 15' 16.04"	038° 12' 38.50"	Картометрический метод	5.00	–
5170	378891.84	1231488.71	052° 15' 16.00"	038° 12' 38.04"	Картометрический метод	5.00	–
5171	378886.68	1231480.44	052° 15' 15.84"	038° 12' 37.61"	Картометрический метод	5.00	–
5172	378887.31	1231478.33	052° 15' 15.86"	038° 12' 37.50"	Картометрический метод	5.00	–
5173	378901.36	1231470.84	052° 15' 16.31"	038° 12' 37.10"	Картометрический метод	5.00	–
5174	378915.88	1231455.85	052° 15' 16.78"	038° 12' 36.31"	Картометрический метод	5.00	–
5175	378920.66	1231445.70	052° 15' 16.93"	038° 12' 35.77"	Картометрический метод	5.00	–
5176	378926.66	1231439.52	052° 15' 17.13"	038° 12' 35.44"	Картометрический метод	5.00	–
5177	378933.06	1231437.60	052° 15' 17.33"	038° 12' 35.34"	Картометрический метод	5.00	–

5178	378937.78	1231438.12	052° 15' 17.48"	038° 12' 35.37"	Картометрический метод	5.00	–
5179	378945.92	1231442.84	052° 15' 17.75"	038° 12' 35.61"	Картометрический метод	5.00	–
5180	378956.88	1231449.50	052° 15' 18.10"	038° 12' 35.96"	Картометрический метод	5.00	–
5181	378973.03	1231456.67	052° 15' 18.63"	038° 12' 36.34"	Картометрический метод	5.00	–
5182	378986.98	1231463.11	052° 15' 19.08"	038° 12' 36.67"	Картометрический метод	5.00	–
5183	379018.07	1231467.44	052° 15' 20.09"	038° 12' 36.90"	Картометрический метод	5.00	–
5184	379038.57	1231472.50	052° 15' 20.75"	038° 12' 37.16"	Картометрический метод	5.00	–
5185	379065.40	1231484.27	052° 15' 21.62"	038° 12' 37.78"	Картометрический метод	5.00	–
5186	379072.88	1231487.88	052° 15' 21.86"	038° 12' 37.96"	Картометрический метод	5.00	–
5187	379077.91	1231491.75	052° 15' 22.03"	038° 12' 38.17"	Картометрический метод	5.00	–
5188	379088.16	1231493.64	052° 15' 22.36"	038° 12' 38.26"	Картометрический метод	5.00	–
5189	379091.95	1231495.77	052° 15' 22.48"	038° 12' 38.38"	Картометрический метод	5.00	–
5190	379096.49	1231502.45	052° 15' 22.63"	038° 12' 38.73"	Картометрический метод	5.00	–
5191	379105.25	1231502.89	052° 15' 22.91"	038° 12' 38.75"	Картометрический метод	5.00	–
5192	379122.90	1231498.38	052° 15' 23.48"	038° 12' 38.51"	Картометрический метод	5.00	–
5193	379138.95	1231486.78	052° 15' 24.00"	038° 12' 37.89"	Картометрический метод	5.00	–
5194	379147.03	1231474.80	052° 15' 24.26"	038° 12' 37.26"	Картометрический метод	5.00	–
5195	379160.00	1231460.55	052° 15' 24.68"	038° 12' 36.51"	Картометрический метод	5.00	–
5196	379167.94	1231450.10	052° 15' 24.93"	038° 12' 35.95"	Картометрический метод	5.00	–
5197	379169.75	1231444.10	052° 15' 24.99"	038° 12' 35.64"	Картометрический метод	5.00	–
5198	379168.56	1231438.42	052° 15' 24.95"	038° 12' 35.34"	Картометрический метод	5.00	–
5199	379163.07	1231433.64	052° 15' 24.77"	038° 12' 35.09"	Картометрический метод	5.00	–
5200	379164.56	1231423.30	052° 15' 24.82"	038° 12' 34.54"	Картометрический метод	5.00	–
5201	379163.83	1231415.33	052° 15' 24.80"	038° 12' 34.12"	Картометрический метод	5.00	–
5202	379160.68	1231406.18	052° 15' 24.69"	038° 12' 33.64"	Картометрический метод	5.00	–
5203	379160.73	1231401.82	052° 15' 24.69"	038° 12' 33.41"	Картометрический метод	5.00	–
5204	379163.41	1231397.55	052° 15' 24.78"	038° 12' 33.18"	Картометрический метод	5.00	–
5205	379178.38	1231388.17	052° 15' 25.26"	038° 12' 32.69"	Картометрический метод	5.00	–
5206	379184.10	1231387.70	052° 15' 25.45"	038° 12' 32.66"	Картометрический метод	5.00	–
5207	379189.44	1231389.50	052° 15' 25.62"	038° 12' 32.75"	Картометрический метод	5.00	–
5208	379199.03	1231397.23	052° 15' 25.93"	038° 12' 33.16"	Картометрический метод	5.00	–
5209	379209.34	1231402.69	052° 15' 26.27"	038° 12' 33.45"	Картометрический метод	5.00	–
5210	379220.71	1231404.40	052° 15' 26.63"	038° 12' 33.53"	Картометрический метод	5.00	–
5211	379240.80	1231411.85	052° 15' 27.29"	038° 12' 33.92"	Картометрический метод	5.00	–
5212	379254.95	1231418.31	052° 15' 27.74"	038° 12' 34.26"	Картометрический метод	5.00	–
5213	379261.13	1231423.90	052° 15' 27.94"	038° 12' 34.55"	Картометрический метод	5.00	–
5214	379268.36	1231434.62	052° 15' 28.18"	038° 12' 35.12"	Картометрический метод	5.00	–
5215	379278.35	1231440.71	052° 15' 28.50"	038° 12' 35.44"	Картометрический метод	5.00	–

5216	379290.90	1231444.48	052° 15' 28.91"	038° 12' 35.63"	Картометрический метод	5.00	–
5217	379313.81	1231444.58	052° 15' 29.65"	038° 12' 35.63"	Картометрический метод	5.00	–
5218	379324.32	1231447.03	052° 15' 29.99"	038° 12' 35.76"	Картометрический метод	5.00	–
5219	379329.08	1231444.14	052° 15' 30.15"	038° 12' 35.61"	Картометрический метод	5.00	–
5220	379335.41	1231435.41	052° 15' 30.35"	038° 12' 35.15"	Картометрический метод	5.00	–
5221	379342.69	1231423.37	052° 15' 30.58"	038° 12' 34.51"	Картометрический метод	5.00	–
5222	379347.12	1231411.29	052° 15' 30.72"	038° 12' 33.87"	Картометрический метод	5.00	–
5223	379352.95	1231399.37	052° 15' 30.91"	038° 12' 33.24"	Картометрический метод	5.00	–
5224	379360.64	1231387.96	052° 15' 31.16"	038° 12' 32.64"	Картометрический метод	5.00	–
5225	379373.65	1231372.26	052° 15' 31.58"	038° 12' 31.81"	Картометрический метод	5.00	–
5226	379375.67	1231364.66	052° 15' 31.64"	038° 12' 31.41"	Картометрический метод	5.00	–
5227	379373.41	1231353.82	052° 15' 31.57"	038° 12' 30.84"	Картометрический метод	5.00	–
5228	379369.88	1231340.71	052° 15' 31.45"	038° 12' 30.15"	Картометрический метод	5.00	–
5229	379369.76	1231330.79	052° 15' 31.45"	038° 12' 29.62"	Картометрический метод	5.00	–
5230	379372.73	1231326.30	052° 15' 31.54"	038° 12' 29.39"	Картометрический метод	5.00	–
5231	379388.09	1231323.47	052° 15' 32.04"	038° 12' 29.23"	Картометрический метод	5.00	–
5232	379393.40	1231316.84	052° 15' 32.21"	038° 12' 28.88"	Картометрический метод	5.00	–
5233	379396.85	1231303.27	052° 15' 32.32"	038° 12' 28.17"	Картометрический метод	5.00	–
5234	379401.38	1231294.16	052° 15' 32.47"	038° 12' 27.69"	Картометрический метод	5.00	–
5235	379411.97	1231287.86	052° 15' 32.81"	038° 12' 27.35"	Картометрический метод	5.00	–
5236	379427.38	1231284.79	052° 15' 33.31"	038° 12' 27.19"	Картометрический метод	5.00	–
5237	379442.46	1231284.79	052° 15' 33.79"	038° 12' 27.18"	Картометрический метод	5.00	–
5238	379460.32	1231290.96	052° 15' 34.37"	038° 12' 27.50"	Картометрический метод	5.00	–
5239	379484.64	1231304.90	052° 15' 35.16"	038° 12' 28.23"	Картометрический метод	5.00	–
5240	379494.89	1231305.52	052° 15' 35.49"	038° 12' 28.27"	Картометрический метод	5.00	–
5241	379513.08	1231303.29	052° 15' 36.08"	038° 12' 28.14"	Картометрический метод	5.00	–
5242	379526.40	1231300.60	052° 15' 36.51"	038° 12' 28.00"	Картометрический метод	5.00	–
5243	379534.60	1231290.07	052° 15' 36.78"	038° 12' 27.44"	Картометрический метод	5.00	–
5244	379544.90	1231272.74	052° 15' 37.11"	038° 12' 26.53"	Картометрический метод	5.00	–
5245	379548.69	1231252.83	052° 15' 37.23"	038° 12' 25.48"	Картометрический метод	5.00	–
5246	379553.05	1231230.76	052° 15' 37.37"	038° 12' 24.31"	Картометрический метод	5.00	–
5247	379556.29	1231226.58	052° 15' 37.47"	038° 12' 24.09"	Картометрический метод	5.00	–
5248	379566.52	1231224.42	052° 15' 37.80"	038° 12' 23.98"	Картометрический метод	5.00	–
5249	379570.97	1231221.30	052° 15' 37.94"	038° 12' 23.81"	Картометрический метод	5.00	–
5250	379572.69	1231214.28	052° 15' 38.00"	038° 12' 23.44"	Картометрический метод	5.00	–
5251	379570.58	1231207.25	052° 15' 37.93"	038° 12' 23.07"	Картометрический метод	5.00	–
5252	379560.95	1231203.39	052° 15' 37.62"	038° 12' 22.87"	Картометрический метод	5.00	–
5253	379551.68	1231199.92	052° 15' 37.32"	038° 12' 22.69"	Картометрический метод	5.00	–

5254	379541.70	1231192.80	052° 15' 36.99"	038° 12' 22.31"	Картометрический метод	5.00	–
5255	379534.82	1231180.72	052° 15' 36.77"	038° 12' 21.68"	Картометрический метод	5.00	–
5256	379532.55	1231170.97	052° 15' 36.69"	038° 12' 21.16"	Картометрический метод	5.00	–
5257	379533.82	1231166.17	052° 15' 36.73"	038° 12' 20.91"	Картометрический метод	5.00	–
5258	379540.91	1231161.11	052° 15' 36.96"	038° 12' 20.64"	Картометрический метод	5.00	–
5259	379563.01	1231150.27	052° 15' 37.68"	038° 12' 20.07"	Картометрический метод	5.00	–
5260	379570.27	1231142.01	052° 15' 37.91"	038° 12' 19.63"	Картометрический метод	5.00	–
5261	379578.10	1231136.99	052° 15' 38.16"	038° 12' 19.36"	Картометрический метод	5.00	–
5262	379590.33	1231141.77	052° 15' 38.56"	038° 12' 19.61"	Картометрический метод	5.00	–
5263	379605.47	1231138.09	052° 15' 39.05"	038° 12' 19.42"	Картометрический метод	5.00	–
5264	379621.01	1231140.05	052° 15' 39.55"	038° 12' 19.52"	Картометрический метод	5.00	–
5265	379633.73	1231144.11	052° 15' 39.96"	038° 12' 19.73"	Картометрический метод	5.00	–
5266	379640.33	1231147.91	052° 15' 40.18"	038° 12' 19.93"	Картометрический метод	5.00	–
5267	379652.85	1231167.37	052° 15' 40.59"	038° 12' 20.95"	Картометрический метод	5.00	–
5268	379655.34	1231179.47	052° 15' 40.67"	038° 12' 21.59"	Картометрический метод	5.00	–
5269	379656.28	1231190.63	052° 15' 40.70"	038° 12' 22.18"	Картометрический метод	5.00	–
5270	379659.79	1231198.28	052° 15' 40.81"	038° 12' 22.58"	Картометрический метод	5.00	–
5271	379667.29	1231203.35	052° 15' 41.06"	038° 12' 22.84"	Картометрический метод	5.00	–
5272	379678.41	1231202.92	052° 15' 41.42"	038° 12' 22.82"	Картометрический метод	5.00	–
5273	379695.31	1231210.45	052° 15' 41.96"	038° 12' 23.21"	Картометрический метод	5.00	–
5274	379714.08	1231205.26	052° 15' 42.57"	038° 12' 22.93"	Картометрический метод	5.00	–
5275	379731.05	1231199.21	052° 15' 43.12"	038° 12' 22.61"	Картометрический метод	5.00	–
5276	379737.17	1231193.93	052° 15' 43.32"	038° 12' 22.33"	Картометрический метод	5.00	–
5277	379743.46	1231195.23	052° 15' 43.52"	038° 12' 22.40"	Картометрический метод	5.00	–
5278	379749.60	1231191.14	052° 15' 43.72"	038° 12' 22.18"	Картометрический метод	5.00	–
5279	379758.68	1231191.49	052° 15' 44.01"	038° 12' 22.20"	Картометрический метод	5.00	–
5280	379767.89	1231184.77	052° 15' 44.31"	038° 12' 21.84"	Картометрический метод	5.00	–
5281	379767.89	1231177.20	052° 15' 44.31"	038° 12' 21.44"	Картометрический метод	5.00	–
5282	379762.20	1231165.99	052° 15' 44.12"	038° 12' 20.85"	Картометрический метод	5.00	–
5283	379765.42	1231163.15	052° 15' 44.23"	038° 12' 20.70"	Картометрический метод	5.00	–
5284	379770.92	1231163.37	052° 15' 44.41"	038° 12' 20.71"	Картометрический метод	5.00	–
5285	379784.68	1231168.93	052° 15' 44.85"	038° 12' 21.01"	Картометрический метод	5.00	–
5286	379795.06	1231176.27	052° 15' 45.19"	038° 12' 21.39"	Картометрический метод	5.00	–
5287	379812.15	1231186.96	052° 15' 45.74"	038° 12' 21.95"	Картометрический метод	5.00	–
5288	379825.76	1231184.51	052° 15' 46.18"	038° 12' 21.82"	Картометрический метод	5.00	–
5289	379839.16	1231191.80	052° 15' 46.62"	038° 12' 22.20"	Картометрический метод	5.00	–
5290	379845.17	1231199.29	052° 15' 46.81"	038° 12' 22.59"	Картометрический метод	5.00	–
5291	379844.08	1231215.78	052° 15' 46.78"	038° 12' 23.46"	Картометрический метод	5.00	–

5292	379850.15	1231224.95	052° 15' 46.98"	038° 12' 23.95"	Картометрический метод	5.00	–
5293	379866.82	1231229.91	052° 15' 47.52"	038° 12' 24.20"	Картометрический метод	5.00	–
5294	379877.50	1231234.59	052° 15' 47.86"	038° 12' 24.45"	Картометрический метод	5.00	–
5295	379885.20	1231232.22	052° 15' 48.11"	038° 12' 24.32"	Картометрический метод	5.00	–
5296	379895.50	1231214.15	052° 15' 48.44"	038° 12' 23.37"	Картометрический метод	5.00	–
5297	379904.32	1231209.77	052° 15' 48.73"	038° 12' 23.13"	Картометрический метод	5.00	–
5298	379929.84	1231204.08	052° 15' 49.55"	038° 12' 22.83"	Картометрический метод	5.00	–
5299	379939.37	1231190.42	052° 15' 49.86"	038° 12' 22.11"	Картометрический метод	5.00	–
5300	379944.74	1231189.54	052° 15' 50.03"	038° 12' 22.06"	Картометрический метод	5.00	–
5301	379949.73	1231187.98	052° 15' 50.19"	038° 12' 21.98"	Картометрический метод	5.00	–
5302	379953.45	1231184.92	052° 15' 50.31"	038° 12' 21.81"	Картометрический метод	5.00	–
5303	379959.22	1231185.27	052° 15' 50.50"	038° 12' 21.83"	Картометрический метод	5.00	–
5304	379965.51	1231182.07	052° 15' 50.70"	038° 12' 21.66"	Картометрический метод	5.00	–
5305	379968.01	1231176.60	052° 15' 50.78"	038° 12' 21.37"	Картометрический метод	5.00	–
5306	379969.10	1231168.41	052° 15' 50.82"	038° 12' 20.94"	Картометрический метод	5.00	–
5307	379978.16	1231161.15	052° 15' 51.11"	038° 12' 20.56"	Картометрический метод	5.00	–
5308	379985.57	1231149.44	052° 15' 51.35"	038° 12' 19.94"	Картометрический метод	5.00	–
5309	379995.72	1231145.22	052° 15' 51.68"	038° 12' 19.71"	Картометрический метод	5.00	–
5310	380002.88	1231146.56	052° 15' 51.91"	038° 12' 19.78"	Картометрический метод	5.00	–
5311	380038.65	1231167.16	052° 15' 53.07"	038° 12' 20.86"	Картометрический метод	5.00	–
5312	380052.07	1231168.80	052° 15' 53.50"	038° 12' 20.94"	Картометрический метод	5.00	–
5313	380067.53	1231158.10	052° 15' 54.00"	038° 12' 20.38"	Картометрический метод	5.00	–
5314	380078.38	1231144.68	052° 15' 54.35"	038° 12' 19.67"	Картометрический метод	5.00	–
5315	380094.69	1231132.74	052° 15' 54.88"	038° 12' 19.03"	Картометрический метод	5.00	–
5316	380114.67	1231141.40	052° 15' 55.52"	038° 12' 19.49"	Картометрический метод	5.00	–
5317	380132.34	1231142.54	052° 15' 56.10"	038° 12' 19.54"	Картометрический метод	5.00	–
5318	380153.83	1231138.60	052° 15' 56.79"	038° 12' 19.33"	Картометрический метод	5.00	–
5319	380167.90	1231133.91	052° 15' 57.25"	038° 12' 19.08"	Картометрический метод	5.00	–
5320	380192.72	1231134.92	052° 15' 58.05"	038° 12' 19.13"	Картометрический метод	5.00	–
5321	380205.73	1231130.48	052° 15' 58.47"	038° 12' 18.89"	Картометрический метод	5.00	–
5322	380214.94	1231121.35	052° 15' 58.77"	038° 12' 18.41"	Картометрический метод	5.00	–
5323	380225.19	1231115.88	052° 15' 59.10"	038° 12' 18.12"	Картометрический метод	5.00	–
5324	380243.17	1231116.98	052° 15' 59.68"	038° 12' 18.17"	Картометрический метод	5.00	–
5325	380256.26	1231112.36	052° 16' 00.10"	038° 12' 17.93"	Картометрический метод	5.00	–
5326	380274.14	1231095.95	052° 16' 00.68"	038° 12' 17.06"	Картометрический метод	5.00	–
5327	380288.42	1231079.82	052° 16' 01.14"	038° 12' 16.20"	Картометрический метод	5.00	–
5328	380306.84	1231065.61	052° 16' 01.73"	038° 12' 15.45"	Картометрический метод	5.00	–
5329	380321.00	1231056.75	052° 16' 02.19"	038° 12' 14.98"	Картометрический метод	5.00	–

5330	380335.25	1231042.90	052° 16' 02.65"	038° 12' 14.25"	Картометрический метод	5.00	–
5331	380346.72	1231033.45	052° 16' 03.02"	038° 12' 13.75"	Картометрический метод	5.00	–
5332	380358.74	1231038.84	052° 16' 03.41"	038° 12' 14.03"	Картометрический метод	5.00	–
5333	380368.05	1231040.92	052° 16' 03.71"	038° 12' 14.14"	Картометрический метод	5.00	–
5334	380381.65	1231037.39	052° 16' 04.15"	038° 12' 13.95"	Картометрический метод	5.00	–
5335	380393.16	1231031.99	052° 16' 04.52"	038° 12' 13.66"	Картометрический метод	5.00	–
5336	380408.30	1231026.98	052° 16' 05.01"	038° 12' 13.39"	Картометрический метод	5.00	–
5337	380414.42	1231022.35	052° 16' 05.21"	038° 12' 13.15"	Картометрический метод	5.00	–
5338	380419.05	1231025.83	052° 16' 05.36"	038° 12' 13.33"	Картометрический метод	5.00	–
5339	380422.01	1231044.01	052° 16' 05.46"	038° 12' 14.29"	Картометрический метод	5.00	–
5340	380446.39	1231052.23	052° 16' 06.24"	038° 12' 14.72"	Картометрический метод	5.00	–
5341	380492.18	1231061.79	052° 16' 07.73"	038° 12' 15.21"	Картометрический метод	5.00	–
5342	380504.84	1231060.58	052° 16' 08.14"	038° 12' 15.15"	Картометрический метод	5.00	–
5343	380539.72	1231055.06	052° 16' 09.26"	038° 12' 14.85"	Картометрический метод	5.00	–
5344	380550.22	1231052.23	052° 16' 09.60"	038° 12' 14.70"	Картометрический метод	5.00	–
5345	380563.15	1231051.96	052° 16' 10.02"	038° 12' 14.68"	Картометрический метод	5.00	–
5346	380570.56	1231049.94	052° 16' 10.26"	038° 12' 14.57"	Картометрический метод	5.00	–
5347	380582.27	1231033.24	052° 16' 10.64"	038° 12' 13.69"	Картометрический метод	5.00	–
5348	380589.14	1231018.16	052° 16' 10.86"	038° 12' 12.89"	Картометрический метод	5.00	–
5349	380600.32	1231008.19	052° 16' 11.22"	038° 12' 12.36"	Картометрический метод	5.00	–
5350	380605.84	1231009.67	052° 16' 11.40"	038° 12' 12.44"	Картометрический метод	5.00	–
5351	380615.54	1230992.97	052° 16' 11.71"	038° 12' 11.56"	Картометрический метод	5.00	–
5352	380622.13	1230986.24	052° 16' 11.92"	038° 12' 11.20"	Картометрический метод	5.00	–
5353	380630.35	1230981.80	052° 16' 12.19"	038° 12' 10.97"	Картометрический метод	5.00	–
5354	380633.72	1230969.81	052° 16' 12.29"	038° 12' 10.33"	Картометрический метод	5.00	–
5355	380652.17	1230941.26	052° 16' 12.89"	038° 12' 08.82"	Картометрический метод	5.00	–
5356	380679.91	1230910.56	052° 16' 13.78"	038° 12' 07.20"	Картометрический метод	5.00	–
5357	380691.89	1230905.03	052° 16' 14.17"	038° 12' 06.90"	Картометрический метод	5.00	–
5358	380709.67	1230879.58	052° 16' 14.74"	038° 12' 05.56"	Картометрический метод	5.00	–
5359	380719.37	1230868.94	052° 16' 15.05"	038° 12' 05.00"	Картометрический метод	5.00	–
5360	380731.49	1230847.26	052° 16' 15.44"	038° 12' 03.85"	Картометрический метод	5.00	–
5361	380751.96	1230828.68	052° 16' 16.10"	038° 12' 02.87"	Картометрический метод	5.00	–
5362	380763.27	1230826.39	052° 16' 16.47"	038° 12' 02.74"	Картометрический метод	5.00	–
5363	380775.79	1230835.14	052° 16' 16.87"	038° 12' 03.20"	Картометрический метод	5.00	–
5364	380789.13	1230833.93	052° 16' 17.31"	038° 12' 03.13"	Картометрический метод	5.00	–
5365	380803.67	1230823.16	052° 16' 17.77"	038° 12' 02.56"	Картометрический метод	5.00	–
5366	380821.45	1230794.87	052° 16' 18.35"	038° 12' 01.07"	Картометрический метод	5.00	–
5367	380837.74	1230786.39	052° 16' 18.87"	038° 12' 00.62"	Картометрический метод	5.00	–

5368	380853.23	1230775.75	052° 16' 19.37"	038° 12' 00.05"	Картометрический метод	5.00	–
5369	380880.43	1230752.05	052° 16' 20.25"	038° 11' 58.80"	Картометрический метод	5.00	–
5370	380893.50	1230747.07	052° 16' 20.67"	038° 11' 58.53"	Картометрический метод	5.00	–
5371	380906.02	1230746.12	052° 16' 21.08"	038° 11' 58.48"	Картометрический метод	5.00	–
5372	380914.24	1230738.58	052° 16' 21.34"	038° 11' 58.08"	Картометрический метод	5.00	–
5373	380921.24	1230738.72	052° 16' 21.57"	038° 11' 58.09"	Картометрический метод	5.00	–
5374	380929.32	1230743.03	052° 16' 21.83"	038° 11' 58.31"	Картометрический метод	5.00	–
5375	380951.81	1230739.66	052° 16' 22.56"	038° 11' 58.13"	Картометрический метод	5.00	–
5376	380980.09	1230730.77	052° 16' 23.47"	038° 11' 57.66"	Картометрический метод	5.00	–
5377	381011.47	1230713.80	052° 16' 24.48"	038° 11' 56.75"	Картометрический метод	5.00	–
5378	381037.73	1230712.46	052° 16' 25.33"	038° 11' 56.68"	Картометрический метод	5.00	–
5379	381058.20	1230715.01	052° 16' 26.00"	038° 11' 56.81"	Картометрический метод	5.00	–
5380	381078.40	1230719.73	052° 16' 26.65"	038° 11' 57.05"	Картометрический метод	5.00	–
5381	381091.19	1230716.36	052° 16' 27.06"	038° 11' 56.87"	Картометрический метод	5.00	–
5382	381118.13	1230713.40	052° 16' 27.93"	038° 11' 56.71"	Картометрический метод	5.00	–
5383	381123.92	1230717.44	052° 16' 28.12"	038° 11' 56.92"	Картометрический метод	5.00	–
5384	381126.36	1230723.50	052° 16' 28.20"	038° 11' 57.24"	Картометрический метод	5.00	–
5385	381126.43	1230728.95	052° 16' 28.21"	038° 11' 57.53"	Картометрический метод	5.00	–
5386	381136.88	1230731.22	052° 16' 28.54"	038° 11' 57.65"	Картометрический метод	5.00	–
5387	381135.88	1230734.94	052° 16' 28.51"	038° 11' 57.84"	Картометрический метод	5.00	–
5388	381134.58	1230739.20	052° 16' 28.47"	038° 11' 58.07"	Картометрический метод	5.00	–
5389	381127.28	1230737.36	052° 16' 28.23"	038° 11' 57.97"	Картометрический метод	5.00	–
5390	381120.38	1230737.01	052° 16' 28.01"	038° 11' 57.96"	Картометрический метод	5.00	–
5391	381122.48	1230742.24	052° 16' 28.08"	038° 11' 58.23"	Картометрический метод	5.00	–
5392	381124.19	1230750.70	052° 16' 28.14"	038° 11' 58.68"	Картометрический метод	5.00	–
5393	381133.88	1230778.85	052° 16' 28.45"	038° 12' 00.16"	Картометрический метод	5.00	–
5394	381158.53	1230799.99	052° 16' 29.25"	038° 12' 01.27"	Картометрический метод	5.00	–
5395	381163.11	1230813.19	052° 16' 29.40"	038° 12' 01.96"	Картометрический метод	5.00	–
5396	381184.52	1230838.10	052° 16' 30.10"	038° 12' 03.27"	Картометрический метод	5.00	–
5397	381194.75	1230845.65	052° 16' 30.43"	038° 12' 03.67"	Картометрический метод	5.00	–
5398	381201.49	1230848.47	052° 16' 30.65"	038° 12' 03.82"	Картометрический метод	5.00	–
5399	381201.76	1230866.65	052° 16' 30.66"	038° 12' 04.78"	Картометрический метод	5.00	–
5400	381205.80	1230892.24	052° 16' 30.79"	038° 12' 06.12"	Картометрический метод	5.00	–
5401	381212.80	1230909.75	052° 16' 31.02"	038° 12' 07.05"	Картометрический метод	5.00	–
5402	381220.21	1230916.21	052° 16' 31.26"	038° 12' 07.39"	Картометрический метод	5.00	–
5403	381224.11	1230932.64	052° 16' 31.39"	038° 12' 08.25"	Картометрический метод	5.00	–
5404	381227.34	1230947.19	052° 16' 31.50"	038° 12' 09.02"	Картометрический метод	5.00	–
5405	381230.47	1230966.24	052° 16' 31.60"	038° 12' 10.02"	Картометрический метод	5.00	–

5406	381235.29	1230966.18	052° 16' 31.76"	038° 12' 10.02"	Картометрический метод	5.00	–
5407	381237.58	1230959.31	052° 16' 31.83"	038° 12' 09.66"	Картометрический метод	5.00	–
5408	381238.52	1230945.44	052° 16' 31.86"	038° 12' 08.92"	Картометрический метод	5.00	–
5409	381245.26	1230933.32	052° 16' 32.08"	038° 12' 08.28"	Картометрический метод	5.00	–
5410	381240.54	1230916.75	052° 16' 31.92"	038° 12' 07.41"	Картометрический метод	5.00	–
5411	381232.19	1230899.11	052° 16' 31.65"	038° 12' 06.48"	Картометрический метод	5.00	–
5412	381224.11	1230893.86	052° 16' 31.39"	038° 12' 06.21"	Картометрический метод	5.00	–
5413	381220.61	1230879.18	052° 16' 31.27"	038° 12' 05.43"	Картометрический метод	5.00	–
5414	381215.90	1230851.30	052° 16' 31.12"	038° 12' 03.96"	Картометрический метод	5.00	–
5415	381215.09	1230838.91	052° 16' 31.09"	038° 12' 03.31"	Картометрический метод	5.00	–
5416	381209.84	1230823.69	052° 16' 30.92"	038° 12' 02.51"	Картометрический метод	5.00	–
5417	381194.75	1230797.57	052° 16' 30.42"	038° 12' 01.13"	Картометрический метод	5.00	–
5418	381183.58	1230792.18	052° 16' 30.06"	038° 12' 00.85"	Картометрический метод	5.00	–
5419	381172.40	1230784.10	052° 16' 29.70"	038° 12' 00.43"	Картометрический метод	5.00	–
5420	381165.33	1230769.40	052° 16' 29.47"	038° 11' 59.65"	Картометрический метод	5.00	–
5421	381160.65	1230763.55	052° 16' 29.32"	038° 11' 59.35"	Картометрический метод	5.00	–
5422	381156.20	1230753.87	052° 16' 29.17"	038° 11' 58.84"	Картометрический метод	5.00	–
5423	381156.83	1230749.89	052° 16' 29.19"	038° 11' 58.63"	Картометрический метод	5.00	–
5424	381144.34	1230741.69	052° 16' 28.79"	038° 11' 58.20"	Картометрический метод	5.00	–
5425	381138.87	1230740.07	052° 16' 28.61"	038° 11' 58.11"	Картометрический метод	5.00	–
5426	381139.70	1230735.93	052° 16' 28.64"	038° 11' 57.89"	Картометрический метод	5.00	–
5427	381140.46	1230732.06	052° 16' 28.66"	038° 11' 57.69"	Картометрический метод	5.00	–
5428	381155.03	1230737.77	052° 16' 29.13"	038° 11' 57.99"	Картометрический метод	5.00	–
5429	381164.59	1230743.43	052° 16' 29.44"	038° 11' 58.28"	Картометрический метод	5.00	–
5430	381166.34	1230738.72	052° 16' 29.50"	038° 11' 58.04"	Картометрический метод	5.00	–
5431	381172.80	1230734.54	052° 16' 29.71"	038° 11' 57.81"	Картометрический метод	5.00	–
5432	381188.42	1230740.74	052° 16' 30.21"	038° 11' 58.14"	Картометрический метод	5.00	–
5433	381209.49	1230741.87	052° 16' 30.89"	038° 11' 58.19"	Картометрический метод	5.00	–
5434	381223.55	1230733.09	052° 16' 31.35"	038° 11' 57.73"	Картометрический метод	5.00	–
5435	381232.68	1230722.71	052° 16' 31.64"	038° 11' 57.18"	Картометрический метод	5.00	–
5436	381238.79	1230703.57	052° 16' 31.84"	038° 11' 56.17"	Картометрический метод	5.00	–
5437	381241.22	1230676.09	052° 16' 31.91"	038° 11' 54.72"	Картометрический метод	5.00	–
5438	381245.79	1230667.61	052° 16' 32.06"	038° 11' 54.27"	Картометрический метод	5.00	–
5439	381254.28	1230658.86	052° 16' 32.33"	038° 11' 53.81"	Картометрический метод	5.00	–
5440	381261.42	1230652.26	052° 16' 32.56"	038° 11' 53.46"	Картометрический метод	5.00	–
5441	381275.29	1230634.21	052° 16' 33.01"	038° 11' 52.50"	Картометрический метод	5.00	–
5442	381284.04	1230612.93	052° 16' 33.29"	038° 11' 51.38"	Картометрический метод	5.00	–
5443	381290.37	1230583.58	052° 16' 33.49"	038° 11' 49.83"	Картометрический метод	5.00	–

5444	381294.95	1230551.12	052° 16' 33.63"	038° 11' 48.11"	Картометрический метод	5.00	–
5445	381300.20	1230542.64	052° 16' 33.80"	038° 11' 47.67"	Картометрический метод	5.00	–
5446	381316.23	1230526.48	052° 16' 34.32"	038° 11' 46.81"	Картометрический метод	5.00	–
5447	381333.20	1230506.41	052° 16' 34.87"	038° 11' 45.75"	Картометрический метод	5.00	–
5448	381349.89	1230490.11	052° 16' 35.40"	038° 11' 44.89"	Картометрический метод	5.00	–
5449	381366.46	1230475.44	052° 16' 35.94"	038° 11' 44.11"	Картометрический метод	5.00	–
5450	381379.79	1230466.55	052° 16' 36.37"	038° 11' 43.64"	Картометрический метод	5.00	–
5451	381388.81	1230457.79	052° 16' 36.66"	038° 11' 43.17"	Картометрический метод	5.00	–
5452	381407.53	1230429.24	052° 16' 37.26"	038° 11' 41.66"	Картометрический метод	5.00	–
5453	381415.75	1230413.22	052° 16' 37.52"	038° 11' 40.82"	Картометрический метод	5.00	–
5454	381417.70	1230406.89	052° 16' 37.59"	038° 11' 40.48"	Картометрический метод	5.00	–
5455	381419.32	1230400.42	052° 16' 37.64"	038° 11' 40.14"	Картометрический метод	5.00	–
5456	381414.53	1230394.16	052° 16' 37.48"	038° 11' 39.81"	Картометрический метод	5.00	–
5457	381420.71	1230371.03	052° 16' 37.68"	038° 11' 38.59"	Картометрический метод	5.00	–
5458	381429.94	1230342.67	052° 16' 37.97"	038° 11' 37.09"	Картометрический метод	5.00	–
5459	381432.73	1230339.74	052° 16' 38.06"	038° 11' 36.94"	Картометрический метод	5.00	–
5460	381433.60	1230333.91	052° 16' 38.09"	038° 11' 36.63"	Картометрический метод	5.00	–
5461	381435.60	1230329.49	052° 16' 38.16"	038° 11' 36.40"	Картометрический метод	5.00	–
5462	381433.98	1230325.31	052° 16' 38.10"	038° 11' 36.18"	Картометрический метод	5.00	–
5463	381431.10	1230322.52	052° 16' 38.01"	038° 11' 36.03"	Картометрический метод	5.00	–
5464	381426.65	1230319.72	052° 16' 37.87"	038° 11' 35.88"	Картометрический метод	5.00	–
5465	381425.44	1230315.99	052° 16' 37.83"	038° 11' 35.69"	Картометрический метод	5.00	–
5466	381424.77	1230307.70	052° 16' 37.80"	038° 11' 35.25"	Картометрический метод	5.00	–
5467	381425.65	1230296.26	052° 16' 37.83"	038° 11' 34.64"	Картометрический метод	5.00	–
5468	381428.47	1230292.96	052° 16' 37.92"	038° 11' 34.47"	Картометрический метод	5.00	–
5469	381433.66	1230289.99	052° 16' 38.09"	038° 11' 34.31"	Картометрический метод	5.00	–
5470	381433.93	1230285.68	052° 16' 38.10"	038° 11' 34.09"	Картометрический метод	5.00	–
5471	381429.69	1230277.13	052° 16' 37.96"	038° 11' 33.64"	Картометрический метод	5.00	–
5472	381431.31	1230269.78	052° 16' 38.01"	038° 11' 33.25"	Картометрический метод	5.00	–
5473	381432.25	1230265.55	052° 16' 38.04"	038° 11' 33.02"	Картометрический метод	5.00	–
5474	381428.00	1230259.29	052° 16' 37.90"	038° 11' 32.69"	Картометрический метод	5.00	–
5475	381423.02	1230242.05	052° 16' 37.74"	038° 11' 31.79"	Картометрический метод	5.00	–
5476	381420.66	1230232.42	052° 16' 37.66"	038° 11' 31.28"	Картометрический метод	5.00	–
5477	381422.08	1230226.16	052° 16' 37.71"	038° 11' 30.95"	Картометрический метод	5.00	–
5478	381425.38	1230218.35	052° 16' 37.81"	038° 11' 30.54"	Картометрический метод	5.00	–
5479	381430.90	1230212.22	052° 16' 37.99"	038° 11' 30.21"	Картометрический метод	5.00	–
5480	381439.38	1230208.52	052° 16' 38.26"	038° 11' 30.01"	Картометрический метод	5.00	–
5481	381443.76	1230201.72	052° 16' 38.40"	038° 11' 29.65"	Картометрический метод	5.00	–

5482	381451.03	1230189.93	052° 16' 38.64"	038° 11' 29.03"	Картометрический метод	5.00	–
5483	381458.71	1230184.68	052° 16' 38.89"	038° 11' 28.75"	Картометрический метод	5.00	–
5484	381465.91	1230180.91	052° 16' 39.12"	038° 11' 28.55"	Картометрический метод	5.00	–
5485	381478.77	1230177.41	052° 16' 39.53"	038° 11' 28.36"	Картометрический метод	5.00	–
5486	381487.12	1230177.81	052° 16' 39.80"	038° 11' 28.38"	Картометрический метод	5.00	–
5487	381504.09	1230178.69	052° 16' 40.35"	038° 11' 28.43"	Картометрический метод	5.00	–
5488	381510.76	1230181.11	052° 16' 40.57"	038° 11' 28.55"	Картометрический метод	5.00	–
5489	381518.30	1230179.83	052° 16' 40.81"	038° 11' 28.48"	Картометрический метод	5.00	–
5490	381525.67	1230180.22	052° 16' 41.05"	038° 11' 28.50"	Картометрический метод	5.00	–
5491	381529.75	1230181.79	052° 16' 41.18"	038° 11' 28.58"	Картометрический метод	5.00	–
5492	381534.39	1230185.09	052° 16' 41.33"	038° 11' 28.76"	Картометрический метод	5.00	–
5493	381537.89	1230187.71	052° 16' 41.45"	038° 11' 28.90"	Картометрический метод	5.00	–
5494	381540.18	1230187.78	052° 16' 41.52"	038° 11' 28.90"	Картометрический метод	5.00	–
5495	381544.36	1230186.30	052° 16' 41.66"	038° 11' 28.82"	Картометрический метод	5.00	–
5496	381548.20	1230187.58	052° 16' 41.78"	038° 11' 28.89"	Картометрический метод	5.00	–
5497	381552.12	1230185.03	052° 16' 41.91"	038° 11' 28.75"	Картометрический метод	5.00	–
5498	381556.48	1230182.59	052° 16' 42.05"	038° 11' 28.62"	Картометрический метод	5.00	–
5499	381559.58	1230184.61	052° 16' 42.15"	038° 11' 28.73"	Картометрический метод	5.00	–
5500	381562.00	1230183.00	052° 16' 42.23"	038° 11' 28.64"	Картометрический метод	5.00	–
5501	381562.47	1230179.83	052° 16' 42.24"	038° 11' 28.48"	Картометрический метод	5.00	–
5502	381564.16	1230179.16	052° 16' 42.30"	038° 11' 28.44"	Картометрический метод	5.00	–
5503	381568.40	1230179.70	052° 16' 42.43"	038° 11' 28.47"	Картометрический метод	5.00	–
5504	381574.89	1230179.52	052° 16' 42.64"	038° 11' 28.46"	Картометрический метод	5.00	–
5505	381579.49	1230179.59	052° 16' 42.79"	038° 11' 28.46"	Картометрический метод	5.00	–
5506	381586.09	1230185.58	052° 16' 43.01"	038° 11' 28.77"	Картометрический метод	5.00	–
5507	381589.50	1230185.87	052° 16' 43.12"	038° 11' 28.79"	Картометрический метод	5.00	–
5508	381591.29	1230184.44	052° 16' 43.17"	038° 11' 28.71"	Картометрический метод	5.00	–
5509	381598.81	1230184.84	052° 16' 43.42"	038° 11' 28.73"	Картометрический метод	5.00	–
5510	381605.63	1230187.91	052° 16' 43.64"	038° 11' 28.89"	Картометрический метод	5.00	–
5511	381617.08	1230188.25	052° 16' 44.01"	038° 11' 28.91"	Картометрический метод	5.00	–
5512	381627.52	1230187.44	052° 16' 44.35"	038° 11' 28.86"	Картометрический метод	5.00	–
5513	381634.72	1230184.88	052° 16' 44.58"	038° 11' 28.73"	Картометрический метод	5.00	–
5514	381637.95	1230181.38	052° 16' 44.68"	038° 11' 28.54"	Картометрический метод	5.00	–
5515	381640.85	1230175.75	052° 16' 44.78"	038° 11' 28.24"	Картометрический метод	5.00	–
5516	381646.17	1230174.58	052° 16' 44.95"	038° 11' 28.18"	Картометрический метод	5.00	–
5517	381651.83	1230175.79	052° 16' 45.13"	038° 11' 28.24"	Картометрический метод	5.00	–
5518	381654.63	1230178.76	052° 16' 45.22"	038° 11' 28.40"	Картометрический метод	5.00	–
5519	381655.53	1230185.96	052° 16' 45.25"	038° 11' 28.78"	Картометрический метод	5.00	–

5520	381656.81	1230192.09	052° 16' 45.30"	038° 11' 29.10"	Картометрический метод	5.00	–
5521	381661.12	1230196.94	052° 16' 45.44"	038° 11' 29.36"	Картометрический метод	5.00	–
5522	381664.69	1230197.61	052° 16' 45.55"	038° 11' 29.39"	Картометрический метод	5.00	–
5523	381669.80	1230195.32	052° 16' 45.72"	038° 11' 29.27"	Картометрический метод	5.00	–
5524	381677.14	1230190.27	052° 16' 45.95"	038° 11' 29.00"	Картометрический метод	5.00	–
5525	381684.07	1230189.88	052° 16' 46.18"	038° 11' 28.98"	Картометрический метод	5.00	–
5526	381690.09	1230186.51	052° 16' 46.37"	038° 11' 28.80"	Картометрический метод	5.00	–
5527	381692.87	1230178.45	052° 16' 46.46"	038° 11' 28.37"	Картометрический метод	5.00	–
5528	381697.59	1230174.02	052° 16' 46.61"	038° 11' 28.14"	Картометрический метод	5.00	–
5529	381705.91	1230172.56	052° 16' 46.88"	038° 11' 28.06"	Картометрический метод	5.00	–
5530	381711.82	1230168.91	052° 16' 47.07"	038° 11' 27.87"	Картометрический метод	5.00	–
5531	381715.05	1230164.62	052° 16' 47.18"	038° 11' 27.64"	Картометрический метод	5.00	–
5532	381723.87	1230163.54	052° 16' 47.46"	038° 11' 27.58"	Картометрический метод	5.00	–
5533	381730.20	1230161.11	052° 16' 47.67"	038° 11' 27.45"	Картометрический метод	5.00	–
5534	381737.61	1230160.44	052° 16' 47.91"	038° 11' 27.41"	Картометрический метод	5.00	–
5535	381745.56	1230163.27	052° 16' 48.16"	038° 11' 27.56"	Картометрический метод	5.00	–
5536	381749.87	1230162.19	052° 16' 48.30"	038° 11' 27.50"	Картометрический метод	5.00	–
5537	381753.99	1230159.57	052° 16' 48.44"	038° 11' 27.37"	Картометрический метод	5.00	–
5538	381758.35	1230154.35	052° 16' 48.58"	038° 11' 27.09"	Картометрический метод	5.00	–
5539	381764.07	1230153.03	052° 16' 48.76"	038° 11' 27.02"	Картометрический метод	5.00	–
5540	381771.41	1230145.02	052° 16' 49.00"	038° 11' 26.59"	Картометрический метод	5.00	–
5541	381785.42	1230136.74	052° 16' 49.45"	038° 11' 26.15"	Картометрический метод	5.00	–
5542	381793.50	1230125.76	052° 16' 49.71"	038° 11' 25.57"	Картометрический метод	5.00	–
5543	381798.82	1230122.26	052° 16' 49.88"	038° 11' 25.39"	Картометрический метод	5.00	–
5544	381810.47	1230122.33	052° 16' 50.26"	038° 11' 25.39"	Картометрический метод	5.00	–
5545	381818.82	1230122.87	052° 16' 50.53"	038° 11' 25.42"	Картометрический метод	5.00	–
5546	381823.53	1230119.37	052° 16' 50.68"	038° 11' 25.23"	Картометрический метод	5.00	–
5547	381827.30	1230107.11	052° 16' 50.80"	038° 11' 24.58"	Картометрический метод	5.00	–
5548	381826.36	1230099.10	052° 16' 50.77"	038° 11' 24.16"	Картометрический метод	5.00	–
5549	381830.26	1230094.05	052° 16' 50.89"	038° 11' 23.89"	Картометрический метод	5.00	–
5550	381838.88	1230088.80	052° 16' 51.17"	038° 11' 23.61"	Картометрический метод	5.00	–
5551	381847.37	1230083.01	052° 16' 51.45"	038° 11' 23.31"	Картометрический метод	5.00	–
5552	381854.91	1230082.33	052° 16' 51.69"	038° 11' 23.27"	Картометрический метод	5.00	–
5553	381860.97	1230078.43	052° 16' 51.89"	038° 11' 23.06"	Картометрический метод	5.00	–
5554	381862.99	1230071.96	052° 16' 51.95"	038° 11' 22.72"	Картометрический метод	5.00	–
5555	381863.12	1230047.99	052° 16' 51.95"	038° 11' 21.46"	Картометрический метод	5.00	–
5556	381866.69	1230039.78	052° 16' 52.07"	038° 11' 21.02"	Картометрический метод	5.00	–
5557	381874.30	1230032.37	052° 16' 52.31"	038° 11' 20.63"	Картометрический метод	5.00	–

5558	381881.51	1230030.35	052° 16' 52.54"	038° 11' 20.52"	Картометрический метод	5.00	–
5559	381884.13	1230027.32	052° 16' 52.63"	038° 11' 20.36"	Картометрический метод	5.00	–
5560	381887.63	1230018.30	052° 16' 52.74"	038° 11' 19.88"	Картометрический метод	5.00	–
5561	381892.62	1230007.86	052° 16' 52.90"	038° 11' 19.33"	Картометрический метод	5.00	–
5562	381894.57	1229995.13	052° 16' 52.96"	038° 11' 18.66"	Картометрический метод	5.00	–
5563	381894.70	1229987.52	052° 16' 52.96"	038° 11' 18.26"	Картометрический метод	5.00	–
5564	381897.40	1229978.64	052° 16' 53.05"	038° 11' 17.79"	Картометрический метод	5.00	–
5565	381902.31	1229972.78	052° 16' 53.21"	038° 11' 17.48"	Картометрический метод	5.00	–
5566	381905.54	1229965.10	052° 16' 53.31"	038° 11' 17.08"	Картометрический метод	5.00	–
5567	381914.03	1229963.01	052° 16' 53.59"	038° 11' 16.96"	Картометрический метод	5.00	–
5568	381931.67	1229962.21	052° 16' 54.16"	038° 11' 16.92"	Картометрический метод	5.00	–
5569	381944.73	1229961.53	052° 16' 54.58"	038° 11' 16.88"	Картометрический метод	5.00	–
5570	381948.50	1229963.28	052° 16' 54.70"	038° 11' 16.97"	Картометрический метод	5.00	–
5571	381949.31	1229967.19	052° 16' 54.73"	038° 11' 17.18"	Картометрический метод	5.00	–
5572	381945.27	1229975.54	052° 16' 54.60"	038° 11' 17.62"	Картометрический метод	5.00	–
5573	381945.41	1229984.56	052° 16' 54.60"	038° 11' 18.09"	Картометрический метод	5.00	–
5574	381949.45	1229994.12	052° 16' 54.74"	038° 11' 18.60"	Картометрический метод	5.00	–
5575	381957.53	1230000.59	052° 16' 55.00"	038° 11' 18.94"	Картометрический метод	5.00	–
5576	381970.99	1230002.34	052° 16' 55.43"	038° 11' 19.03"	Картометрический метод	5.00	–
5577	381982.51	1229995.87	052° 16' 55.81"	038° 11' 18.68"	Картометрический метод	5.00	–
5578	381992.00	1229991.56	052° 16' 56.11"	038° 11' 18.45"	Картометрический метод	5.00	–
5579	382026.48	1229963.42	052° 16' 57.22"	038° 11' 16.96"	Картометрический метод	5.00	–
5580	382034.42	1229964.36	052° 16' 57.48"	038° 11' 17.01"	Картометрический метод	5.00	–
5581	382055.84	1229964.90	052° 16' 58.17"	038° 11' 17.03"	Картометрический метод	5.00	–
5582	382079.14	1229960.32	052° 16' 58.93"	038° 11' 16.79"	Картометрический метод	5.00	–
5583	382089.91	1229962.61	052° 16' 59.28"	038° 11' 16.90"	Картометрический метод	5.00	–
5584	382106.47	1229959.24	052° 16' 59.81"	038° 11' 16.72"	Картометрический метод	5.00	–
5585	382112.87	1229959.58	052° 17' 00.02"	038° 11' 16.74"	Картометрический метод	5.00	–
5586	382120.75	1229963.01	052° 17' 00.27"	038° 11' 16.92"	Картометрический метод	5.00	–
5587	382129.37	1229962.54	052° 17' 00.55"	038° 11' 16.89"	Картометрический метод	5.00	–
5588	382136.84	1229959.78	052° 17' 00.79"	038° 11' 16.74"	Картометрический метод	5.00	–
5589	382148.76	1229953.79	052° 17' 01.18"	038° 11' 16.43"	Картометрический метод	5.00	–
5590	382156.64	1229951.63	052° 17' 01.43"	038° 11' 16.31"	Картометрический метод	5.00	–
5591	382165.73	1229950.89	052° 17' 01.73"	038° 11' 16.27"	Картометрический метод	5.00	–
5592	382178.79	1229953.18	052° 17' 02.15"	038° 11' 16.39"	Картометрический метод	5.00	–
5593	382187.34	1229953.72	052° 17' 02.43"	038° 11' 16.41"	Картометрический метод	5.00	–
5594	382192.33	1229954.60	052° 17' 02.59"	038° 11' 16.46"	Картометрический метод	5.00	–
5595	382194.88	1229956.62	052° 17' 02.67"	038° 11' 16.57"	Картометрический метод	5.00	–

5596	382199.53	1229957.36	052° 17' 02.82"	038° 11' 16.60"	Картометрический метод	5.00	–
5597	382205.32	1229956.01	052° 17' 03.01"	038° 11' 16.53"	Картометрический метод	5.00	–
5598	382215.96	1229957.22	052° 17' 03.35"	038° 11' 16.59"	Картометрический метод	5.00	–
5599	382224.58	1229956.95	052° 17' 03.63"	038° 11' 16.58"	Картометрический метод	5.00	–
5600	382238.32	1229952.91	052° 17' 04.08"	038° 11' 16.36"	Картометрический метод	5.00	–
5601	382251.98	1229944.43	052° 17' 04.52"	038° 11' 15.91"	Картометрический метод	5.00	–
5602	382257.71	1229936.35	052° 17' 04.70"	038° 11' 15.48"	Картометрический метод	5.00	–
5603	382262.56	1229931.91	052° 17' 04.86"	038° 11' 15.25"	Картометрический метод	5.00	–
5604	382272.79	1229928.54	052° 17' 05.19"	038° 11' 15.07"	Картометрический метод	5.00	–
5605	382285.32	1229925.78	052° 17' 05.59"	038° 11' 14.92"	Картометрический метод	5.00	–
5606	382306.32	1229917.36	052° 17' 06.27"	038° 11' 14.47"	Картометрический метод	5.00	–
5607	382314.74	1229913.12	052° 17' 06.54"	038° 11' 14.24"	Картометрический метод	5.00	–
5608	382322.35	1229908.20	052° 17' 06.79"	038° 11' 13.98"	Картометрический метод	5.00	–
5609	382338.98	1229906.99	052° 17' 07.33"	038° 11' 13.92"	Картометрический метод	5.00	–
5610	382341.88	1229912.78	052° 17' 07.42"	038° 11' 14.22"	Картометрический метод	5.00	–
5611	382346.46	1229917.56	052° 17' 07.57"	038° 11' 14.47"	Картометрический метод	5.00	–
5612	382346.86	1229926.25	052° 17' 07.59"	038° 11' 14.93"	Картометрический метод	5.00	–
5613	382350.80	1229933.10	052° 17' 07.71"	038° 11' 15.29"	Картометрический метод	5.00	–
5614	382358.11	1229938.10	052° 17' 07.95"	038° 11' 15.55"	Картометрический метод	5.00	–
5615	382374.60	1229942.61	052° 17' 08.48"	038° 11' 15.79"	Картометрический метод	5.00	–
5616	382389.55	1229941.33	052° 17' 08.97"	038° 11' 15.72"	Картометрический метод	5.00	–
5617	382406.92	1229938.10	052° 17' 09.53"	038° 11' 15.54"	Картометрический метод	5.00	–
5618	382422.28	1229937.29	052° 17' 10.03"	038° 11' 15.50"	Картометрический метод	5.00	–
5619	382435.20	1229938.77	052° 17' 10.44"	038° 11' 15.57"	Картометрический метод	5.00	–
5620	382442.75	1229943.49	052° 17' 10.69"	038° 11' 15.82"	Картометрический метод	5.00	–
5621	382447.19	1229949.41	052° 17' 10.83"	038° 11' 16.13"	Картометрический метод	5.00	–
5622	382450.56	1229950.22	052° 17' 10.94"	038° 11' 16.17"	Картометрический метод	5.00	–
5623	382456.01	1229949.41	052° 17' 11.12"	038° 11' 16.13"	Картометрический метод	5.00	–
5624	382474.06	1229943.82	052° 17' 11.70"	038° 11' 15.83"	Картометрический метод	5.00	–
5625	382481.80	1229942.28	052° 17' 11.95"	038° 11' 15.75"	Картометрический метод	5.00	–
5626	382484.90	1229944.16	052° 17' 12.05"	038° 11' 15.85"	Картометрический метод	5.00	–
5627	382486.18	1229947.53	052° 17' 12.10"	038° 11' 16.02"	Картометрический метод	5.00	–
5628	382483.69	1229953.86	052° 17' 12.02"	038° 11' 16.36"	Картометрический метод	5.00	–
5629	382485.50	1229962.41	052° 17' 12.08"	038° 11' 16.81"	Картометрический метод	5.00	–
5630	382490.35	1229967.80	052° 17' 12.23"	038° 11' 17.09"	Картометрический метод	5.00	–
5631	382494.46	1229968.40	052° 17' 12.37"	038° 11' 17.12"	Картометрический метод	5.00	–
5632	382506.18	1229966.04	052° 17' 12.74"	038° 11' 17.00"	Картометрический метод	5.00	–
5633	382515.67	1229966.72	052° 17' 13.05"	038° 11' 17.03"	Картометрический метод	5.00	–

5634	382527.99	1229964.63	052° 17' 13.45"	038° 11' 16.92"	Картометрический метод	5.00	–
5635	382532.97	1229966.11	052° 17' 13.61"	038° 11' 16.99"	Картометрический метод	5.00	–
5636	382538.77	1229973.65	052° 17' 13.80"	038° 11' 17.39"	Картометрический метод	5.00	–
5637	382546.17	1229978.64	052° 17' 14.04"	038° 11' 17.65"	Картометрический метод	5.00	–
5638	382553.71	1229980.79	052° 17' 14.28"	038° 11' 17.76"	Картометрический метод	5.00	–
5639	382557.48	1229978.70	052° 17' 14.41"	038° 11' 17.65"	Картометрический метод	5.00	–
5640	382560.04	1229975.13	052° 17' 14.49"	038° 11' 17.46"	Картометрический метод	5.00	–
5641	382574.32	1229969.68	052° 17' 14.95"	038° 11' 17.17"	Картометрический метод	5.00	–
5642	382588.12	1229970.29	052° 17' 15.40"	038° 11' 17.20"	Картометрический метод	5.00	–
5643	382603.61	1229973.72	052° 17' 15.90"	038° 11' 17.38"	Картометрический метод	5.00	–
5644	382613.98	1229979.51	052° 17' 16.23"	038° 11' 17.68"	Картометрический метод	5.00	–
5645	382627.65	1229985.64	052° 17' 16.68"	038° 11' 18.00"	Картометрический метод	5.00	–
5646	382636.81	1229987.12	052° 17' 16.97"	038° 11' 18.08"	Картометрический метод	5.00	–
5647	382643.81	1229991.30	052° 17' 17.20"	038° 11' 18.30"	Картометрический метод	5.00	–
5648	382649.20	1229996.55	052° 17' 17.38"	038° 11' 18.57"	Картометрический метод	5.00	–
5649	382658.29	1230002.07	052° 17' 17.67"	038° 11' 18.86"	Картометрический метод	5.00	–
5650	382670.34	1229999.91	052° 17' 18.06"	038° 11' 18.75"	Картометрический метод	5.00	–
5651	382689.19	1230004.63	052° 17' 18.67"	038° 11' 18.99"	Картометрический метод	5.00	–
5652	382693.64	1230010.42	052° 17' 18.82"	038° 11' 19.30"	Картометрический метод	5.00	–
5653	382699.70	1230015.00	052° 17' 19.01"	038° 11' 19.54"	Картометрический метод	5.00	–
5654	382711.01	1230025.64	052° 17' 19.38"	038° 11' 20.10"	Картометрический метод	5.00	–
5655	382720.98	1230032.37	052° 17' 19.70"	038° 11' 20.45"	Картометрический метод	5.00	–
5656	382732.29	1230039.31	052° 17' 20.07"	038° 11' 20.81"	Картометрический метод	5.00	–
5657	382744.95	1230044.62	052° 17' 20.48"	038° 11' 21.09"	Картометрический метод	5.00	–
5658	382758.28	1230048.06	052° 17' 20.91"	038° 11' 21.27"	Картометрический метод	5.00	–
5659	382775.60	1230053.09	052° 17' 21.47"	038° 11' 21.53"	Картометрический метод	5.00	–
5660	382784.40	1230055.20	052° 17' 21.76"	038° 11' 21.64"	Картометрический метод	5.00	–
5661	382793.82	1230057.65	052° 17' 22.06"	038° 11' 21.77"	Картометрический метод	5.00	–
5662	382797.84	1230058.32	052° 17' 22.19"	038° 11' 21.80"	Картометрический метод	5.00	–
5663	382803.55	1230056.37	052° 17' 22.38"	038° 11' 21.70"	Картометрический метод	5.00	–
5664	382808.27	1230055.94	052° 17' 22.53"	038° 11' 21.67"	Картометрический метод	5.00	–
5665	382812.15	1230058.50	052° 17' 22.66"	038° 11' 21.81"	Картометрический метод	5.00	–
5666	382815.24	1230063.07	052° 17' 22.76"	038° 11' 22.05"	Картометрический метод	5.00	–
5667	382814.77	1230068.53	052° 17' 22.74"	038° 11' 22.34"	Картометрический метод	5.00	–
5668	382813.09	1230074.12	052° 17' 22.69"	038° 11' 22.63"	Картометрический метод	5.00	–
5669	382813.84	1230079.51	052° 17' 22.71"	038° 11' 22.92"	Картометрический метод	5.00	–
5670	382819.69	1230086.64	052° 17' 22.90"	038° 11' 23.29"	Картометрический метод	5.00	–
5671	382834.50	1230094.05	052° 17' 23.38"	038° 11' 23.68"	Картометрический метод	5.00	–

5672	382843.93	1230097.95	052° 17' 23.69"	038° 11' 23.88"	Картометрический метод	5.00	–
5673	382851.20	1230098.76	052° 17' 23.92"	038° 11' 23.92"	Картометрический метод	5.00	–
5674	382859.28	1230096.47	052° 17' 24.19"	038° 11' 23.80"	Картометрический метод	5.00	–
5675	382864.26	1230093.11	052° 17' 24.35"	038° 11' 23.62"	Картометрический метод	5.00	–
5676	382867.90	1230094.18	052° 17' 24.46"	038° 11' 23.68"	Картометрический метод	5.00	–
5677	382880.16	1230105.63	052° 17' 24.86"	038° 11' 24.28"	Картометрический метод	5.00	–
5678	382888.24	1230118.56	052° 17' 25.13"	038° 11' 24.96"	Картометрический метод	5.00	–
5679	382900.49	1230134.32	052° 17' 25.52"	038° 11' 25.79"	Картометрический метод	5.00	–
5680	382913.15	1230146.84	052° 17' 25.93"	038° 11' 26.45"	Картометрический метод	5.00	–
5681	382919.88	1230152.63	052° 17' 26.15"	038° 11' 26.75"	Картометрический метод	5.00	–
5682	382932.00	1230155.86	052° 17' 26.55"	038° 11' 26.92"	Картометрический метод	5.00	–
5683	382949.78	1230156.40	052° 17' 27.12"	038° 11' 26.94"	Картометрический метод	5.00	–
5684	382957.46	1230155.46	052° 17' 27.37"	038° 11' 26.89"	Картометрический метод	5.00	–
5685	382965.27	1230150.07	052° 17' 27.62"	038° 11' 26.61"	Картометрический метод	5.00	–
5686	382972.94	1230149.53	052° 17' 27.87"	038° 11' 26.58"	Картометрический метод	5.00	–
5687	382978.06	1230151.28	052° 17' 28.04"	038° 11' 26.67"	Картометрический метод	5.00	–
5688	382985.47	1230156.13	052° 17' 28.28"	038° 11' 26.92"	Картометрический метод	5.00	–
5689	382991.66	1230155.46	052° 17' 28.48"	038° 11' 26.88"	Картометрический метод	5.00	–
5690	383008.23	1230151.55	052° 17' 29.01"	038° 11' 26.67"	Картометрический метод	5.00	–
5691	383019.67	1230150.34	052° 17' 29.38"	038° 11' 26.61"	Картометрический метод	5.00	–
5692	383029.77	1230152.63	052° 17' 29.71"	038° 11' 26.73"	Картометрический метод	5.00	–
5693	383038.19	1230151.62	052° 17' 29.98"	038° 11' 26.67"	Картометрический метод	5.00	–
5694	383048.76	1230150.61	052° 17' 30.32"	038° 11' 26.62"	Картометрический метод	5.00	–
5695	383059.00	1230152.36	052° 17' 30.65"	038° 11' 26.71"	Картометрический метод	5.00	–
5696	383077.58	1230153.03	052° 17' 31.26"	038° 11' 26.74"	Картометрический метод	5.00	–
5697	383087.82	1230157.07	052° 17' 31.59"	038° 11' 26.95"	Картометрический метод	5.00	–
5698	383102.90	1230160.58	052° 17' 32.08"	038° 11' 27.13"	Картометрический метод	5.00	–
5699	383113.00	1230167.04	052° 17' 32.40"	038° 11' 27.47"	Картометрический метод	5.00	–
5700	383120.21	1230168.45	052° 17' 32.64"	038° 11' 27.54"	Картометрический метод	5.00	–
5701	383134.82	1230168.66	052° 17' 33.11"	038° 11' 27.55"	Картометрический метод	5.00	–
5702	383147.88	1230172.97	052° 17' 33.53"	038° 11' 27.77"	Картометрический метод	5.00	–
5703	383157.98	1230178.35	052° 17' 33.86"	038° 11' 28.06"	Картометрический метод	5.00	–
5704	383166.33	1230183.60	052° 17' 34.13"	038° 11' 28.33"	Картометрический метод	5.00	–
5705	383173.20	1230184.55	052° 17' 34.35"	038° 11' 28.38"	Картометрический метод	5.00	–
5706	383180.74	1230181.99	052° 17' 34.60"	038° 11' 28.24"	Картометрический метод	5.00	–
5707	383197.57	1230174.72	052° 17' 35.14"	038° 11' 27.86"	Картометрический метод	5.00	–
5708	383210.91	1230170.54	052° 17' 35.57"	038° 11' 27.63"	Картометрический метод	5.00	–
5709	383221.95	1230169.33	052° 17' 35.93"	038° 11' 27.57"	Картометрический метод	5.00	–

5710	383229.63	1230170.95	052° 17' 36.18"	038° 11' 27.65"	Картометрический метод	5.00	–
5711	383247.94	1230168.25	052° 17' 36.77"	038° 11' 27.50"	Картометрический метод	5.00	–
5712	383290.09	1230167.71	052° 17' 38.13"	038° 11' 27.47"	Картометрический метод	5.00	–
5713	383345.71	1230168.93	052° 17' 39.93"	038° 11' 27.52"	Картометрический метод	5.00	–
5714	383363.49	1230171.48	052° 17' 40.51"	038° 11' 27.65"	Картометрический метод	5.00	–
5715	383380.19	1230171.75	052° 17' 41.05"	038° 11' 27.66"	Картометрический метод	5.00	–
5716	383404.97	1230172.83	052° 17' 41.85"	038° 11' 27.71"	Картометрический метод	5.00	–
5717	383442.27	1230176.87	052° 17' 43.06"	038° 11' 27.92"	Картометрический метод	5.00	–
5718	383483.48	1230182.53	052° 17' 44.39"	038° 11' 28.21"	Картометрический метод	5.00	–
5719	383514.99	1230190.07	052° 17' 45.41"	038° 11' 28.60"	Картометрический метод	5.00	–
5720	383566.17	1230203.67	052° 17' 47.07"	038° 11' 29.31"	Картометрический метод	5.00	–
5721	383601.32	1230210.27	052° 17' 48.21"	038° 11' 29.65"	Картометрический метод	5.00	–
5722	383617.48	1230211.89	052° 17' 48.73"	038° 11' 29.73"	Картометрический метод	5.00	–
5723	383643.87	1230221.45	052° 17' 49.59"	038° 11' 30.23"	Картометрический метод	5.00	–
5724	383654.79	1230226.01	052° 17' 49.94"	038° 11' 30.47"	Картометрический метод	5.00	–
5725	383674.17	1230234.12	052° 17' 50.57"	038° 11' 30.89"	Картометрический метод	5.00	–
5726	383691.03	1230244.27	052° 17' 51.11"	038° 11' 31.42"	Картометрический метод	5.00	–
5727	383698.01	1230253.77	052° 17' 51.34"	038° 11' 31.92"	Картометрический метод	5.00	–
5728	383708.65	1230253.86	052° 17' 51.69"	038° 11' 31.92"	Картометрический метод	5.00	–
5729	383713.23	1230253.90	052° 17' 51.83"	038° 11' 31.93"	Картометрический метод	5.00	–
5730	383729.12	1230249.32	052° 17' 52.35"	038° 11' 31.68"	Картометрический метод	5.00	–
5731	383744.88	1230247.71	052° 17' 52.86"	038° 11' 31.59"	Картометрический метод	5.00	–
5732	383757.80	1230245.28	052° 17' 53.27"	038° 11' 31.46"	Картометрический метод	5.00	–
5733	383771.41	1230237.74	052° 17' 53.71"	038° 11' 31.06"	Картометрический метод	5.00	–
5734	383778.68	1230235.05	052° 17' 53.95"	038° 11' 30.92"	Картометрический метод	5.00	–
5735	383790.53	1230239.63	052° 17' 54.33"	038° 11' 31.16"	Картометрический метод	5.00	–
5736	383801.71	1230245.69	052° 17' 54.69"	038° 11' 31.47"	Картометрический метод	5.00	–
5737	383824.47	1230243.26	052° 17' 55.43"	038° 11' 31.34"	Картометрический метод	5.00	–
5738	383850.59	1230230.60	052° 17' 56.27"	038° 11' 30.67"	Картометрический метод	5.00	–
5739	383891.26	1230211.48	052° 17' 57.59"	038° 11' 29.65"	Картометрический метод	5.00	–
5740	383923.31	1230193.03	052° 17' 58.62"	038° 11' 28.67"	Картометрический метод	5.00	–
5741	383963.98	1230165.56	052° 17' 59.93"	038° 11' 27.21"	Картометрический метод	5.00	–
5742	383991.08	1230145.12	052° 18' 00.81"	038° 11' 26.13"	Картометрический метод	5.00	–
5743	384012.58	1230129.22	052° 18' 01.50"	038° 11' 25.28"	Картометрический метод	5.00	–
5744	384029.53	1230123.37	052° 18' 02.05"	038° 11' 24.97"	Картометрический метод	5.00	–
5745	384043.04	1230109.54	052° 18' 02.48"	038° 11' 24.24"	Картометрический метод	5.00	–
5746	384061.62	1230100.65	052° 18' 03.08"	038° 11' 23.76"	Картометрический метод	5.00	–
5747	384127.47	1230096.74	052° 18' 05.21"	038° 11' 23.54"	Картометрический метод	5.00	–

5748	384157.92	1230089.75	052° 18' 06.20"	038° 11' 23.17"	Картометрический метод	5.00	–
5749	384187.40	1230078.56	052° 18' 07.15"	038° 11' 22.57"	Картометрический метод	5.00	–
5750	384209.99	1230072.51	052° 18' 07.88"	038° 11' 22.25"	Картометрический метод	5.00	–
5751	384229.28	1230063.07	052° 18' 08.50"	038° 11' 21.75"	Картометрический метод	5.00	–
5752	384249.62	1230060.65	052° 18' 09.16"	038° 11' 21.61"	Картометрический метод	5.00	–
5753	384264.03	1230061.19	052° 18' 09.63"	038° 11' 21.64"	Картометрический метод	5.00	–
5754	384281.54	1230048.93	052° 18' 10.19"	038° 11' 20.99"	Картометрический метод	5.00	–
5755	384306.86	1230046.11	052° 18' 11.01"	038° 11' 20.83"	Картометрический метод	5.00	–
5756	384321.94	1230049.88	052° 18' 11.50"	038° 11' 21.03"	Картометрический метод	5.00	–
5757	384334.87	1230049.88	052° 18' 11.92"	038° 11' 21.03"	Картометрический метод	5.00	–
5758	384361.26	1230039.37	052° 18' 12.77"	038° 11' 20.47"	Картометрический метод	5.00	–
5759	384424.29	1230028.73	052° 18' 14.81"	038° 11' 19.89"	Картометрический метод	5.00	–
5760	384459.30	1230027.66	052° 18' 15.94"	038° 11' 19.83"	Картометрический метод	5.00	–
5761	384525.56	1230043.68	052° 18' 18.09"	038° 11' 20.66"	Картометрический метод	5.00	–
5762	384558.42	1230059.84	052° 18' 19.15"	038° 11' 21.50"	Картометрический метод	5.00	–
5763	384570.54	1230071.69	052° 18' 19.55"	038° 11' 22.13"	Картометрический метод	5.00	–
5764	384575.93	1230090.01	052° 18' 19.72"	038° 11' 23.09"	Картометрический метод	5.00	–
5765	384562.43	1230114.89	052° 18' 19.29"	038° 11' 24.41"	Картометрический метод	5.00	–
5766	384559.86	1230130.34	052° 18' 19.21"	038° 11' 25.22"	Картометрический метод	5.00	–
5767	384559.82	1230137.54	052° 18' 19.21"	038° 11' 25.60"	Картометрический метод	5.00	–
5768	384547.76	1230182.02	052° 18' 18.82"	038° 11' 27.95"	Картометрический метод	5.00	–
5769	384537.04	1230224.63	052° 18' 18.48"	038° 11' 30.21"	Картометрический метод	5.00	–
5770	384536.00	1230231.35	052° 18' 18.45"	038° 11' 30.56"	Картометрический метод	5.00	–
5771	384534.59	1230246.22	052° 18' 18.41"	038° 11' 31.35"	Картометрический метод	5.00	–
5772	384532.90	1230257.40	052° 18' 18.35"	038° 11' 31.94"	Картометрический метод	5.00	–
5773	384535.49	1230262.05	052° 18' 18.44"	038° 11' 32.18"	Картометрический метод	5.00	–
5774	384531.05	1230269.66	052° 18' 18.29"	038° 11' 32.58"	Картометрический метод	5.00	–
5775	384530.22	1230275.15	052° 18' 18.27"	038° 11' 32.87"	Картометрический метод	5.00	–
5776	384529.32	1230282.09	052° 18' 18.24"	038° 11' 33.24"	Картометрический метод	5.00	–
5777	384521.02	1230334.10	052° 18' 17.98"	038° 11' 35.99"	Картометрический метод	5.00	–
5778	384521.27	1230351.84	052° 18' 17.99"	038° 11' 36.92"	Картометрический метод	5.00	–
5779	384524.44	1230356.25	052° 18' 18.09"	038° 11' 37.15"	Картометрический метод	5.00	–
5780	384543.44	1230307.33	052° 18' 18.70"	038° 11' 34.57"	Картометрический метод	5.00	–
5781	384554.91	1230269.99	052° 18' 19.07"	038° 11' 32.60"	Картометрический метод	5.00	–
5782	384554.02	1230264.26	052° 18' 19.04"	038° 11' 32.29"	Картометрический метод	5.00	–
5783	384564.92	1230247.89	052° 18' 19.39"	038° 11' 31.43"	Картометрический метод	5.00	–
5784	384567.88	1230236.01	052° 18' 19.48"	038° 11' 30.80"	Картометрический метод	5.00	–
5785	384586.53	1230182.22	052° 18' 20.08"	038° 11' 27.96"	Картометрический метод	5.00	–

5786	384600.40	1230155.59	052° 18' 20.52"	038° 11' 26.55"	Картометрический метод	5.00	–
5787	384603.76	1230147.62	052° 18' 20.63"	038° 11' 26.13"	Картометрический метод	5.00	–
5788	384611.75	1230124.35	052° 18' 20.89"	038° 11' 24.90"	Картометрический метод	5.00	–
5789	384618.75	1230111.29	052° 18' 21.11"	038° 11' 24.21"	Картометрический метод	5.00	–
5790	384628.18	1230099.57	052° 18' 21.41"	038° 11' 23.59"	Картометрический метод	5.00	–
5791	384666.43	1230086.78	052° 18' 22.65"	038° 11' 22.90"	Картометрический метод	5.00	–
5792	384704.13	1230064.96	052° 18' 23.87"	038° 11' 21.74"	Картометрический метод	5.00	–
5793	384735.65	1230048.93	052° 18' 24.88"	038° 11' 20.89"	Картометрический метод	5.00	–
5794	384765.00	1230044.76	052° 18' 25.83"	038° 11' 20.66"	Картометрический метод	5.00	–
5795	384793.15	1230037.22	052° 18' 26.74"	038° 11' 20.26"	Картометрический метод	5.00	–
5796	384814.97	1230028.33	052° 18' 27.45"	038° 11' 19.79"	Картометрический метод	5.00	–
5797	384833.96	1230015.81	052° 18' 28.06"	038° 11' 19.12"	Картометрический метод	5.00	–
5798	384845.00	1230017.69	052° 18' 28.42"	038° 11' 19.22"	Картометрический метод	5.00	–
5799	384863.85	1230035.60	052° 18' 29.03"	038° 11' 20.16"	Картометрический метод	5.00	–
5800	384876.78	1230039.10	052° 18' 29.45"	038° 11' 20.34"	Картометрический метод	5.00	–
5801	384881.63	1230029.81	052° 18' 29.60"	038° 11' 19.85"	Картометрический метод	5.00	–
5802	384878.53	1230020.52	052° 18' 29.50"	038° 11' 19.36"	Картометрический метод	5.00	–
5803	384880.01	1230011.36	052° 18' 29.55"	038° 11' 18.88"	Картометрический метод	5.00	–
5804	384892.13	1229994.12	052° 18' 29.94"	038° 11' 17.96"	Картометрический метод	5.00	–
5805	384917.45	1229981.73	052° 18' 30.76"	038° 11' 17.30"	Картометрический метод	5.00	–
5806	384933.61	1229969.07	052° 18' 31.28"	038° 11' 16.63"	Картометрический метод	5.00	–
5807	384955.97	1229963.42	052° 18' 32.00"	038° 11' 16.33"	Картометрический метод	5.00	–
5808	384967.95	1229954.80	052° 18' 32.39"	038° 11' 15.87"	Картометрический метод	5.00	–
5809	384983.31	1229939.85	052° 18' 32.88"	038° 11' 15.08"	Картометрический метод	5.00	–
5810	385017.65	1229930.02	052° 18' 33.99"	038° 11' 14.55"	Картометрический метод	5.00	–
5811	385044.31	1229918.71	052° 18' 34.85"	038° 11' 13.95"	Картометрический метод	5.00	–
5812	385080.13	1229895.81	052° 18' 36.01"	038° 11' 12.73"	Картометрический метод	5.00	–
5813	385113.80	1229869.96	052° 18' 37.09"	038° 11' 11.36"	Картометрический метод	5.00	–
5814	385129.42	1229854.34	052° 18' 37.60"	038° 11' 10.53"	Картометрический метод	5.00	–
5815	385156.76	1229821.21	052° 18' 38.48"	038° 11' 08.78"	Картометрический метод	5.00	–
5816	385185.18	1229785.65	052° 18' 39.39"	038° 11' 06.90"	Картометрический метод	5.00	–
5817	385209.69	1229746.46	052° 18' 40.18"	038° 11' 04.82"	Картометрический метод	5.00	–
5818	385231.50	1229726.13	052° 18' 40.88"	038° 11' 03.74"	Картометрический метод	5.00	–
5819	385251.70	1229710.37	052° 18' 41.54"	038° 11' 02.91"	Картометрический метод	5.00	–
5820	385278.37	1229703.77	052° 18' 42.40"	038° 11' 02.55"	Картометрический метод	5.00	–
5821	385304.63	1229687.07	052° 18' 43.24"	038° 11' 01.67"	Картометрический метод	5.00	–
5822	385322.94	1229668.49	052° 18' 43.83"	038° 11' 00.68"	Картометрический метод	5.00	–
5823	385372.10	1229652.87	052° 18' 45.42"	038° 10' 59.85"	Картометрический метод	5.00	–

5824	385400.65	1229642.63	052° 18' 46.34"	038° 10' 59.30"	Картометрический метод	5.00	–
5825	385414.39	1229631.86	052° 18' 46.79"	038° 10' 58.73"	Картометрический метод	5.00	–
5826	385460.71	1229621.09	052° 18' 48.28"	038° 10' 58.15"	Картометрический метод	5.00	–
5827	385479.03	1229609.77	052° 18' 48.88"	038° 10' 57.55"	Картометрический метод	5.00	–
5828	385518.35	1229598.87	052° 18' 50.15"	038° 10' 56.96"	Картометрический метод	5.00	–
5829	385577.56	1229580.81	052° 18' 52.06"	038° 10' 56.00"	Картометрический метод	5.00	–
5830	385589.80	1229561.48	052° 18' 52.45"	038° 10' 54.97"	Картометрический метод	5.00	–
5831	385601.77	1229552.81	052° 18' 52.84"	038° 10' 54.51"	Картометрический метод	5.00	–
5832	385620.16	1229544.19	052° 18' 53.43"	038° 10' 54.06"	Картометрический метод	5.00	–
5833	385639.55	1229539.61	052° 18' 54.06"	038° 10' 53.81"	Картометрический метод	5.00	–
5834	385649.28	1229537.94	052° 18' 54.37"	038° 10' 53.72"	Картометрический метод	5.00	–
5835	385655.98	1229536.78	052° 18' 54.59"	038° 10' 53.66"	Картометрический метод	5.00	–
5836	385673.76	1229530.86	052° 18' 55.17"	038° 10' 53.34"	Картометрический метод	5.00	–
5837	385686.96	1229519.01	052° 18' 55.59"	038° 10' 52.71"	Картометрический метод	5.00	–
5838	385694.01	1229512.41	052° 18' 55.82"	038° 10' 52.36"	Картометрический метод	5.00	–
5839	385714.16	1229493.55	052° 18' 56.47"	038° 10' 51.36"	Картометрический метод	5.00	–
5840	385745.41	1229465.95	052° 18' 57.47"	038° 10' 49.90"	Картометрический метод	5.00	–
5841	385749.98	1229454.36	052° 18' 57.62"	038° 10' 49.28"	Картометрический метод	5.00	–
5842	385758.06	1229450.46	052° 18' 57.88"	038° 10' 49.08"	Картометрический метод	5.00	–
5843	385779.21	1229445.48	052° 18' 58.57"	038° 10' 48.81"	Картометрический метод	5.00	–
5844	385795.64	1229439.68	052° 18' 59.10"	038° 10' 48.50"	Картометрический метод	5.00	–
5845	385815.17	1229423.79	052° 18' 59.73"	038° 10' 47.66"	Картометрический метод	5.00	–
5846	385841.96	1229406.29	052° 19' 00.59"	038° 10' 46.73"	Картометрический метод	5.00	–
5847	385853.55	1229398.88	052° 19' 00.96"	038° 10' 46.33"	Картометрический метод	5.00	–
5848	385863.51	1229388.11	052° 19' 01.28"	038° 10' 45.76"	Картометрический метод	5.00	–
5849	385880.61	1229358.34	052° 19' 01.83"	038° 10' 44.19"	Картометрический метод	5.00	–
5850	385899.47	1229321.17	052° 19' 02.44"	038° 10' 42.22"	Картометрический метод	5.00	–
5851	385902.43	1229306.90	052° 19' 02.53"	038° 10' 41.47"	Картометрический метод	5.00	–
5852	385900.82	1229284.14	052° 19' 02.48"	038° 10' 40.26"	Картометрический метод	5.00	–
5853	385900.28	1229266.63	052° 19' 02.46"	038° 10' 39.34"	Картометрический метод	5.00	–
5854	385897.18	1229255.86	052° 19' 02.36"	038° 10' 38.77"	Картометрический метод	5.00	–
5855	385891.52	1229224.62	052° 19' 02.17"	038° 10' 37.12"	Картометрический метод	5.00	–
5856	385885.60	1229200.78	052° 19' 01.97"	038° 10' 35.87"	Картометрический метод	5.00	–
5857	385886.27	1229192.97	052° 19' 01.99"	038° 10' 35.46"	Картометрический метод	5.00	–
5858	385892.06	1229180.85	052° 19' 02.18"	038° 10' 34.81"	Картометрический метод	5.00	–
5859	385891.93	1229173.58	052° 19' 02.17"	038° 10' 34.43"	Картометрический метод	5.00	–
5860	385887.21	1229160.11	052° 19' 02.02"	038° 10' 33.72"	Картометрический метод	5.00	–
5861	385884.79	1229139.77	052° 19' 01.94"	038° 10' 32.65"	Картометрический метод	5.00	–

5862	385886.68	1229119.84	052° 19' 02.00"	038° 10' 31.59"	Картометрический метод	5.00	–
5863	385887.76	1229108.72	052° 19' 02.03"	038° 10' 31.01"	Картометрический метод	5.00	–
5864	385889.50	1229094.93	052° 19' 02.09"	038° 10' 30.28"	Картометрический метод	5.00	–
5865	385895.56	1229077.29	052° 19' 02.28"	038° 10' 29.35"	Картометрический метод	5.00	–
5866	385902.57	1229062.34	052° 19' 02.50"	038° 10' 28.56"	Картометрический метод	5.00	–
5867	385918.19	1229040.25	052° 19' 03.01"	038° 10' 27.39"	Картометрический метод	5.00	–
5868	385922.36	1229026.78	052° 19' 03.14"	038° 10' 26.67"	Картометрический метод	5.00	–
5869	385918.46	1229007.53	052° 19' 03.01"	038° 10' 25.66"	Картометрический метод	5.00	–
5870	385911.45	1228980.32	052° 19' 02.78"	038° 10' 24.22"	Картометрический метод	5.00	–
5871	385912.80	1228964.43	052° 19' 02.82"	038° 10' 23.38"	Картометрический метод	5.00	–
5872	385919.00	1228948.00	052° 19' 03.02"	038° 10' 22.52"	Картометрический метод	5.00	–
5873	385931.39	1228930.63	052° 19' 03.42"	038° 10' 21.60"	Картометрический метод	5.00	–
5874	385944.45	1228923.63	052° 19' 03.84"	038° 10' 21.22"	Картометрический метод	5.00	–
5875	385954.14	1228912.18	052° 19' 04.15"	038° 10' 20.62"	Картометрический метод	5.00	–
5876	385971.92	1228875.68	052° 19' 04.72"	038° 10' 18.69"	Картометрический метод	5.00	–
5877	385983.10	1228859.12	052° 19' 05.08"	038° 10' 17.81"	Картометрический метод	5.00	–
5878	385991.85	1228840.67	052° 19' 05.36"	038° 10' 16.83"	Картометрический метод	5.00	–
5879	385997.10	1228828.68	052° 19' 05.53"	038° 10' 16.20"	Картометрический метод	5.00	–
5880	386006.94	1228812.79	052° 19' 05.85"	038° 10' 15.36"	Картометрический метод	5.00	–
5881	386015.82	1228802.42	052° 19' 06.13"	038° 10' 14.81"	Картометрический метод	5.00	–
5882	386026.73	1228795.42	052° 19' 06.48"	038° 10' 14.44"	Картометрический метод	5.00	–
5883	386041.41	1228777.51	052° 19' 06.96"	038° 10' 13.49"	Картометрический метод	5.00	–
5884	386054.88	1228758.39	052° 19' 07.39"	038° 10' 12.47"	Картометрический метод	5.00	–
5885	386061.75	1228752.39	052° 19' 07.61"	038° 10' 12.16"	Картометрический метод	5.00	–
5886	386083.16	1228734.95	052° 19' 08.30"	038° 10' 11.23"	Картометрический метод	5.00	–
5887	386094.74	1228727.14	052° 19' 08.67"	038° 10' 10.82"	Картометрический метод	5.00	–
5888	386106.86	1228724.72	052° 19' 09.07"	038° 10' 10.68"	Картометрический метод	5.00	–
5889	386118.44	1228721.49	052° 19' 09.44"	038° 10' 10.51"	Картометрический метод	5.00	–
5890	386130.83	1228725.26	052° 19' 09.84"	038° 10' 10.71"	Картометрический метод	5.00	–
5891	386154.94	1228743.57	052° 19' 10.62"	038° 10' 11.67"	Картометрический метод	5.00	–
5892	386161.13	1228753.13	052° 19' 10.83"	038° 10' 12.17"	Картометрический метод	5.00	–
5893	386172.04	1228774.28	052° 19' 11.18"	038° 10' 13.29"	Картометрический метод	5.00	–
5894	386188.20	1228783.30	052° 19' 11.71"	038° 10' 13.76"	Картометрический метод	5.00	–
5895	386201.27	1228783.84	052° 19' 12.13"	038° 10' 13.78"	Картометрический метод	5.00	–
5896	386214.73	1228782.63	052° 19' 12.56"	038° 10' 13.72"	Картометрический метод	5.00	–
5897	386241.53	1228787.34	052° 19' 13.43"	038° 10' 13.96"	Картометрический метод	5.00	–
5898	386261.60	1228793.27	052° 19' 14.08"	038° 10' 14.27"	Картометрический метод	5.00	–
5899	386278.03	1228790.17	052° 19' 14.61"	038° 10' 14.10"	Картометрический метод	5.00	–

5900	386286.24	1228786.94	052° 19' 14.88"	038° 10' 13.93"	Картометрический метод	5.00	–
5901	386305.37	1228789.56	052° 19' 15.50"	038° 10' 14.06"	Картометрический метод	5.00	–
5902	386310.21	1228793.94	052° 19' 15.65"	038° 10' 14.29"	Картометрический метод	5.00	–
5903	386323.95	1228800.13	052° 19' 16.10"	038° 10' 14.62"	Картометрический метод	5.00	–
5904	386335.40	1228798.38	052° 19' 16.47"	038° 10' 14.52"	Картометрический метод	5.00	–
5905	386357.75	1228789.09	052° 19' 17.19"	038° 10' 14.03"	Картометрический метод	5.00	–
5906	386375.26	1228774.41	052° 19' 17.76"	038° 10' 13.25"	Картометрический метод	5.00	–
5907	386389.67	1228754.48	052° 19' 18.22"	038° 10' 12.19"	Картометрический метод	5.00	–
5908	386399.97	1228735.02	052° 19' 18.55"	038° 10' 11.16"	Картометрический метод	5.00	–
5909	386411.15	1228723.84	052° 19' 18.91"	038° 10' 10.57"	Картометрический метод	5.00	–
5910	386417.01	1228715.97	052° 19' 19.10"	038° 10' 10.15"	Картометрический метод	5.00	–
5911	386422.60	1228709.57	052° 19' 19.28"	038° 10' 09.81"	Картометрический метод	5.00	–
5912	386427.51	1228704.25	052° 19' 19.44"	038° 10' 09.53"	Картометрический метод	5.00	–
5913	386437.21	1228688.16	052° 19' 19.75"	038° 10' 08.68"	Картометрический метод	5.00	–
5914	386447.17	1228671.52	052° 19' 20.07"	038° 10' 07.80"	Картометрический метод	5.00	–
5915	386452.90	1228660.48	052° 19' 20.25"	038° 10' 07.21"	Картометрический метод	5.00	–
5916	386456.94	1228651.66	052° 19' 20.38"	038° 10' 06.75"	Картометрический метод	5.00	–
5917	386461.25	1228642.30	052° 19' 20.52"	038° 10' 06.25"	Картометрический метод	5.00	–
5918	386464.48	1228637.72	052° 19' 20.62"	038° 10' 06.01"	Картометрический метод	5.00	–
5919	386469.60	1228635.97	052° 19' 20.79"	038° 10' 05.92"	Картометрический метод	5.00	–
5920	386479.43	1228636.38	052° 19' 21.11"	038° 10' 05.94"	Картометрический метод	5.00	–
5921	386490.61	1228631.86	052° 19' 21.47"	038° 10' 05.69"	Картометрический метод	5.00	–
5922	386507.24	1228622.30	052° 19' 22.00"	038° 10' 05.19"	Картометрический метод	5.00	–
5923	386518.28	1228617.25	052° 19' 22.36"	038° 10' 04.92"	Картометрический метод	5.00	–
5924	386527.30	1228616.24	052° 19' 22.65"	038° 10' 04.86"	Картометрический метод	5.00	–
5925	386540.70	1228617.18	052° 19' 23.09"	038° 10' 04.91"	Картометрический метод	5.00	–
5926	386549.86	1228615.03	052° 19' 23.38"	038° 10' 04.79"	Картометрический метод	5.00	–
5927	386554.78	1228610.99	052° 19' 23.54"	038° 10' 04.58"	Картометрический метод	5.00	–
5928	386561.24	1228610.25	052° 19' 23.75"	038° 10' 04.54"	Картометрический метод	5.00	–
5929	386574.77	1228612.13	052° 19' 24.19"	038° 10' 04.63"	Картометрический метод	5.00	–
5930	386581.10	1228611.46	052° 19' 24.39"	038° 10' 04.60"	Картометрический метод	5.00	–
5931	386589.59	1228606.28	052° 19' 24.67"	038° 10' 04.32"	Картометрический метод	5.00	–
5932	386602.04	1228597.39	052° 19' 25.07"	038° 10' 03.85"	Картометрический метод	5.00	–
5933	386617.26	1228588.10	052° 19' 25.56"	038° 10' 03.35"	Картометрический метод	5.00	–
5934	386633.69	1228581.09	052° 19' 26.09"	038° 10' 02.98"	Картометрический метод	5.00	–
5935	386646.69	1228571.67	052° 19' 26.51"	038° 10' 02.48"	Картометрический метод	5.00	–
5936	386660.96	1228564.39	052° 19' 26.97"	038° 10' 02.09"	Картометрический метод	5.00	–
5937	386669.38	1228558.94	052° 19' 27.24"	038° 10' 01.80"	Картометрический метод	5.00	–

5938	386678.87	1228547.83	052° 19' 27.55"	038° 10' 01.21"	Картометрический метод	5.00	–
5939	386686.69	1228540.76	052° 19' 27.80"	038° 10' 00.84"	Картометрический метод	5.00	–
5940	386695.17	1228530.66	052° 19' 28.07"	038° 10' 00.30"	Картометрический метод	5.00	–
5941	386706.68	1228514.57	052° 19' 28.44"	038° 09' 59.45"	Картометрический метод	5.00	–
5942	386718.80	1228496.65	052° 19' 28.83"	038° 09' 58.50"	Картометрический метод	5.00	–
5943	386724.33	1228487.83	052° 19' 29.01"	038° 09' 58.04"	Картометрический метод	5.00	–
5944	386727.22	1228481.03	052° 19' 29.10"	038° 09' 57.68"	Картометрический метод	5.00	–
5945	386728.30	1228473.69	052° 19' 29.14"	038° 09' 57.29"	Картометрический метод	5.00	–
5946	386733.82	1228460.90	052° 19' 29.31"	038° 09' 56.61"	Картометрический метод	5.00	–
5947	386739.54	1228457.67	052° 19' 29.50"	038° 09' 56.44"	Картометрический метод	5.00	–
5948	386742.91	1228452.28	052° 19' 29.61"	038° 09' 56.15"	Картометрический метод	5.00	–
5949	386746.41	1228443.73	052° 19' 29.72"	038° 09' 55.70"	Картометрический метод	5.00	–
5950	386747.89	1228436.66	052° 19' 29.76"	038° 09' 55.33"	Картометрический метод	5.00	–
5951	386749.58	1228430.67	052° 19' 29.82"	038° 09' 55.01"	Картометрический метод	5.00	–
5952	386756.65	1228422.52	052° 19' 30.05"	038° 09' 54.58"	Картометрический метод	5.00	–
5953	386764.32	1228417.47	052° 19' 30.29"	038° 09' 54.31"	Картометрический метод	5.00	–
5954	386772.20	1228416.19	052° 19' 30.55"	038° 09' 54.24"	Картометрический метод	5.00	–
5955	386776.85	1228418.21	052° 19' 30.70"	038° 09' 54.35"	Картометрический метод	5.00	–
5956	386779.41	1228424.07	052° 19' 30.78"	038° 09' 54.66"	Картометрический метод	5.00	–
5957	386780.75	1228429.59	052° 19' 30.83"	038° 09' 54.95"	Картометрический метод	5.00	–
5958	386783.58	1228433.36	052° 19' 30.92"	038° 09' 55.15"	Картометрический метод	5.00	–
5959	386792.00	1228436.73	052° 19' 31.19"	038° 09' 55.32"	Картометрический метод	5.00	–
5960	386802.91	1228436.79	052° 19' 31.54"	038° 09' 55.32"	Картометрический метод	5.00	–
5961	386811.52	1228433.09	052° 19' 31.82"	038° 09' 55.13"	Картометрический метод	5.00	–
5962	386817.79	1228428.85	052° 19' 32.02"	038° 09' 54.90"	Картометрический метод	5.00	–
5963	386827.01	1228425.35	052° 19' 32.32"	038° 09' 54.71"	Картометрический метод	5.00	–
5964	386831.99	1228426.96	052° 19' 32.48"	038° 09' 54.80"	Картометрический метод	5.00	–
5965	386838.46	1228425.01	052° 19' 32.69"	038° 09' 54.69"	Картометрический метод	5.00	–
5966	386843.85	1228419.49	052° 19' 32.87"	038° 09' 54.40"	Картометрический метод	5.00	–
5967	386850.44	1228419.35	052° 19' 33.08"	038° 09' 54.39"	Картометрический метод	5.00	–
5968	386859.20	1228424.94	052° 19' 33.36"	038° 09' 54.68"	Картометрический метод	5.00	–
5969	386874.01	1228429.05	052° 19' 33.84"	038° 09' 54.90"	Картометрический метод	5.00	–
5970	386883.10	1228430.13	052° 19' 34.14"	038° 09' 54.95"	Картометрический метод	5.00	–
5971	386889.30	1228429.18	052° 19' 34.34"	038° 09' 54.90"	Картометрический метод	5.00	–
5972	386894.21	1228423.60	052° 19' 34.50"	038° 09' 54.60"	Картометрический метод	5.00	–
5973	386902.97	1228413.29	052° 19' 34.78"	038° 09' 54.06"	Картометрический метод	5.00	–
5974	386906.80	1228405.01	052° 19' 34.90"	038° 09' 53.62"	Картометрический метод	5.00	–
5975	386908.96	1228396.66	052° 19' 34.97"	038° 09' 53.18"	Картометрический метод	5.00	–

5976	386911.79	1228379.22	052° 19' 35.06"	038° 09' 52.26"	Картометрический метод	5.00	–
5977	386919.73	1228338.96	052° 19' 35.31"	038° 09' 50.13"	Картометрический метод	5.00	–
5978	386923.77	1228308.52	052° 19' 35.44"	038° 09' 48.52"	Картометрический метод	5.00	–
5979	386928.22	1228273.51	052° 19' 35.57"	038° 09' 46.67"	Картометрический метод	5.00	–
5980	386930.44	1228252.16	052° 19' 35.64"	038° 09' 45.54"	Картометрический метод	5.00	–
5981	386931.79	1228228.93	052° 19' 35.68"	038° 09' 44.32"	Картометрический метод	5.00	–
5982	386931.72	1228220.51	052° 19' 35.68"	038° 09' 43.87"	Картометрический метод	5.00	–
5983	386928.76	1228207.58	052° 19' 35.58"	038° 09' 43.19"	Картометрический метод	5.00	–
5984	386927.27	1228199.71	052° 19' 35.53"	038° 09' 42.77"	Картометрический метод	5.00	–
5985	386925.04	1228195.91	052° 19' 35.46"	038° 09' 42.58"	Картометрический метод	5.00	–
5986	386920.74	1228190.75	052° 19' 35.32"	038° 09' 42.30"	Картометрический метод	5.00	–
5987	386917.65	1228183.68	052° 19' 35.22"	038° 09' 41.93"	Картометрический метод	5.00	–
5988	386915.36	1228177.49	052° 19' 35.15"	038° 09' 41.60"	Картометрический метод	5.00	–
5989	386916.05	1228173.88	052° 19' 35.17"	038° 09' 41.41"	Картометрический метод	5.00	–
5990	386919.10	1228169.71	052° 19' 35.27"	038° 09' 41.19"	Картометрический метод	5.00	–
5991	386919.67	1228164.49	052° 19' 35.28"	038° 09' 40.92"	Картометрический метод	5.00	–
5992	386915.83	1228153.99	052° 19' 35.16"	038° 09' 40.36"	Картометрический метод	5.00	–
5993	386912.19	1228142.40	052° 19' 35.04"	038° 09' 39.75"	Картометрический метод	5.00	–
5994	386909.43	1228128.60	052° 19' 34.95"	038° 09' 39.02"	Картометрический метод	5.00	–
5995	386909.09	1228115.94	052° 19' 34.93"	038° 09' 38.36"	Картометрический метод	5.00	–
5996	386908.29	1228110.28	052° 19' 34.91"	038° 09' 38.06"	Картометрический метод	5.00	–
5997	386905.05	1228101.06	052° 19' 34.80"	038° 09' 37.57"	Картометрический метод	5.00	–
5998	386904.38	1228095.47	052° 19' 34.78"	038° 09' 37.28"	Картометрический метод	5.00	–
5999	386906.40	1228091.23	052° 19' 34.84"	038° 09' 37.05"	Картометрический метод	5.00	–
6000	386911.99	1228087.93	052° 19' 35.02"	038° 09' 36.88"	Картометрический метод	5.00	–
6001	386916.90	1228083.89	052° 19' 35.18"	038° 09' 36.66"	Картометрический метод	5.00	–
6002	386918.66	1228078.23	052° 19' 35.24"	038° 09' 36.36"	Картометрический метод	5.00	–
6003	386917.31	1228068.33	052° 19' 35.19"	038° 09' 35.84"	Картометрический метод	5.00	–
6004	386919.40	1228063.96	052° 19' 35.26"	038° 09' 35.61"	Картометрический метод	5.00	–
6005	386921.69	1228064.90	052° 19' 35.33"	038° 09' 35.66"	Картометрический метод	5.00	–
6006	386923.50	1228068.33	052° 19' 35.39"	038° 09' 35.84"	Картометрический метод	5.00	–
6007	386929.70	1228068.94	052° 19' 35.59"	038° 09' 35.87"	Картометрический метод	5.00	–
6008	386935.76	1228066.18	052° 19' 35.79"	038° 09' 35.72"	Картометрический метод	5.00	–
6009	386937.58	1228057.90	052° 19' 35.85"	038° 09' 35.28"	Картометрический метод	5.00	–
6010	386942.56	1228050.29	052° 19' 36.01"	038° 09' 34.88"	Картометрический метод	5.00	–
6011	386949.16	1228046.05	052° 19' 36.22"	038° 09' 34.66"	Картометрический метод	5.00	–
6012	386951.65	1228041.13	052° 19' 36.30"	038° 09' 34.40"	Картометрический метод	5.00	–
6013	386953.53	1228032.38	052° 19' 36.36"	038° 09' 33.93"	Картометрический метод	5.00	–

6014	386955.89	1228016.82	052° 19' 36.43"	038° 09' 33.11"	Картометрический метод	5.00	–
6015	386956.57	1228004.64	052° 19' 36.45"	038° 09' 32.47"	Картометрический метод	5.00	–
6016	386956.50	1227995.55	052° 19' 36.45"	038° 09' 31.99"	Картометрический метод	5.00	–
6017	386953.80	1227979.45	052° 19' 36.36"	038° 09' 31.14"	Картометрический метод	5.00	–
6018	386950.30	1227955.75	052° 19' 36.24"	038° 09' 29.89"	Картометрический метод	5.00	–
6019	386947.68	1227936.22	052° 19' 36.16"	038° 09' 28.86"	Картометрический метод	5.00	–
6020	386945.32	1227917.10	052° 19' 36.08"	038° 09' 27.85"	Картометрический метод	5.00	–
6021	386940.74	1227888.82	052° 19' 35.92"	038° 09' 26.36"	Картометрический метод	5.00	–
6022	386938.65	1227877.91	052° 19' 35.86"	038° 09' 25.78"	Картометрический метод	5.00	–
6023	386934.21	1227866.13	052° 19' 35.71"	038° 09' 25.16"	Картометрический метод	5.00	–
6024	386929.36	1227851.38	052° 19' 35.55"	038° 09' 24.38"	Картометрический метод	5.00	–
6025	386932.32	1227842.90	052° 19' 35.65"	038° 09' 23.93"	Картометрический метод	5.00	–
6026	386931.92	1227835.69	052° 19' 35.63"	038° 09' 23.55"	Картометрический метод	5.00	–
6027	386928.82	1227831.18	052° 19' 35.53"	038° 09' 23.32"	Картометрический метод	5.00	–
6028	386931.79	1227823.64	052° 19' 35.63"	038° 09' 22.92"	Картометрический метод	5.00	–
6029	386932.46	1227814.14	052° 19' 35.65"	038° 09' 22.41"	Картометрический метод	5.00	–
6030	386930.91	1227802.70	052° 19' 35.59"	038° 09' 21.81"	Картометрический метод	5.00	–
6031	386928.22	1227796.91	052° 19' 35.51"	038° 09' 21.51"	Картометрический метод	5.00	–
6032	386922.36	1227789.77	052° 19' 35.32"	038° 09' 21.13"	Картометрический метод	5.00	–
6033	386917.31	1227786.33	052° 19' 35.15"	038° 09' 20.95"	Картометрический метод	5.00	–
6034	386908.35	1227774.75	052° 19' 34.86"	038° 09' 20.34"	Картометрический метод	5.00	–
6035	386900.88	1227767.88	052° 19' 34.62"	038° 09' 19.98"	Картометрический метод	5.00	–
6036	386892.73	1227758.86	052° 19' 34.35"	038° 09' 19.51"	Картометрический метод	5.00	–
6037	386888.56	1227750.31	052° 19' 34.22"	038° 09' 19.05"	Картометрический метод	5.00	–
6038	386883.51	1227742.57	052° 19' 34.05"	038° 09' 18.65"	Картометрический метод	5.00	–
6039	386875.49	1227732.13	052° 19' 33.79"	038° 09' 18.10"	Картометрический метод	5.00	–
6040	386871.86	1227727.62	052° 19' 33.67"	038° 09' 17.86"	Картометрический метод	5.00	–
6041	386867.95	1227725.93	052° 19' 33.55"	038° 09' 17.77"	Картометрический метод	5.00	–
6042	386864.11	1227726.27	052° 19' 33.42"	038° 09' 17.79"	Картометрический метод	5.00	–
6043	386859.74	1227722.64	052° 19' 33.28"	038° 09' 17.60"	Картометрический метод	5.00	–
6044	386857.29	1227716.16	052° 19' 33.20"	038° 09' 17.26"	Картометрический метод	5.00	–
6045	386856.95	1227711.42	052° 19' 33.19"	038° 09' 17.01"	Картометрический метод	5.00	–
6046	386855.09	1227707.08	052° 19' 33.13"	038° 09' 16.78"	Картометрический метод	5.00	–
6047	386850.18	1227702.37	052° 19' 32.97"	038° 09' 16.53"	Картометрический метод	5.00	–
6048	386839.67	1227696.91	052° 19' 32.63"	038° 09' 16.25"	Картометрический метод	5.00	–
6049	386833.68	1227689.91	052° 19' 32.43"	038° 09' 15.88"	Картометрический метод	5.00	–
6050	386830.92	1227684.25	052° 19' 32.34"	038° 09' 15.58"	Картометрический метод	5.00	–
6051	386823.51	1227677.45	052° 19' 32.10"	038° 09' 15.22"	Картометрический метод	5.00	–

6052	386824.18	1227670.85	052° 19' 32.12"	038° 09' 14.87"	Картометрический метод	5.00	–
6053	386827.69	1227665.27	052° 19' 32.23"	038° 09' 14.58"	Картометрический метод	5.00	–
6054	386835.83	1227662.10	052° 19' 32.50"	038° 09' 14.41"	Картометрический метод	5.00	–
6055	386844.86	1227658.94	052° 19' 32.79"	038° 09' 14.24"	Картометрический метод	5.00	–
6056	386847.95	1227655.97	052° 19' 32.89"	038° 09' 14.08"	Картометрический метод	5.00	–
6057	386850.51	1227651.13	052° 19' 32.97"	038° 09' 13.83"	Картометрический метод	5.00	–
6058	386849.77	1227646.48	052° 19' 32.95"	038° 09' 13.58"	Картометрический метод	5.00	–
6059	386843.64	1227640.69	052° 19' 32.75"	038° 09' 13.28"	Картометрический метод	5.00	–
6060	386834.82	1227622.64	052° 19' 32.46"	038° 09' 12.33"	Картометрический метод	5.00	–
6061	386828.63	1227609.31	052° 19' 32.26"	038° 09' 11.62"	Картометрический метод	5.00	–
6062	386821.29	1227595.78	052° 19' 32.02"	038° 09' 10.91"	Картометрический метод	5.00	–
6063	386816.71	1227585.74	052° 19' 31.87"	038° 09' 10.38"	Картометрический метод	5.00	–
6064	386815.90	1227578.94	052° 19' 31.84"	038° 09' 10.02"	Картометрический метод	5.00	–
6065	386817.92	1227563.12	052° 19' 31.90"	038° 09' 09.19"	Картометрический метод	5.00	–
6066	386820.48	1227554.57	052° 19' 31.98"	038° 09' 08.74"	Картометрический метод	5.00	–
6067	386825.13	1227549.79	052° 19' 32.13"	038° 09' 08.48"	Картометрический метод	5.00	–
6068	386832.20	1227546.35	052° 19' 32.36"	038° 09' 08.30"	Картометрический метод	5.00	–
6069	386843.78	1227534.57	052° 19' 32.74"	038° 09' 07.67"	Картометрический метод	5.00	–
6070	386852.94	1227524.67	052° 19' 33.03"	038° 09' 07.15"	Картометрический метод	5.00	–
6071	386859.87	1227519.42	052° 19' 33.25"	038° 09' 06.87"	Картометрический метод	5.00	–
6072	386868.22	1227513.29	052° 19' 33.52"	038° 09' 06.54"	Картометрический метод	5.00	–
6073	386883.17	1227501.78	052° 19' 34.00"	038° 09' 05.93"	Картометрический метод	5.00	–
6074	386894.89	1227491.20	052° 19' 34.38"	038° 09' 05.37"	Картометрический метод	5.00	–
6075	386907.68	1227483.26	052° 19' 34.80"	038° 09' 04.95"	Картометрический метод	5.00	–
6076	386918.32	1227479.76	052° 19' 35.14"	038° 09' 04.76"	Картометрический метод	5.00	–
6077	386931.72	1227476.19	052° 19' 35.57"	038° 09' 04.57"	Картометрический метод	5.00	–
6078	386935.09	1227477.33	052° 19' 35.68"	038° 09' 04.63"	Картометрический метод	5.00	–
6079	386936.77	1227480.09	052° 19' 35.74"	038° 09' 04.78"	Картометрический метод	5.00	–
6080	386940.27	1227481.24	052° 19' 35.85"	038° 09' 04.83"	Картометрический метод	5.00	–
6081	386955.69	1227482.11	052° 19' 36.35"	038° 09' 04.88"	Картометрический метод	5.00	–
6082	386969.09	1227482.92	052° 19' 36.78"	038° 09' 04.92"	Картометрический метод	5.00	–
6083	386981.95	1227484.40	052° 19' 37.20"	038° 09' 04.99"	Картометрический метод	5.00	–
6084	386987.67	1227484.07	052° 19' 37.38"	038° 09' 04.97"	Картометрический метод	5.00	–
6085	386995.08	1227485.01	052° 19' 37.62"	038° 09' 05.02"	Картометрический метод	5.00	–
6086	386999.59	1227487.23	052° 19' 37.77"	038° 09' 05.14"	Картометрический метод	5.00	–
6087	387004.04	1227491.61	052° 19' 37.91"	038° 09' 05.37"	Картометрический метод	5.00	–
6088	387009.56	1227504.00	052° 19' 38.09"	038° 09' 06.02"	Картометрический метод	5.00	–
6089	387017.84	1227510.66	052° 19' 38.36"	038° 09' 06.37"	Картометрический метод	5.00	–

6090	387019.32	1227513.36	052° 19' 38.41"	038° 09' 06.51"	Картометрический метод	5.00	–
6091	387019.59	1227517.46	052° 19' 38.42"	038° 09' 06.73"	Картометрический метод	5.00	–
6092	387021.95	1227519.82	052° 19' 38.50"	038° 09' 06.85"	Картометрический метод	5.00	–
6093	387025.92	1227519.75	052° 19' 38.63"	038° 09' 06.85"	Картометрический метод	5.00	–
6094	387030.84	1227517.94	052° 19' 38.78"	038° 09' 06.75"	Картометрический метод	5.00	–
6095	387034.20	1227518.00	052° 19' 38.89"	038° 09' 06.75"	Картометрический метод	5.00	–
6096	387044.30	1227522.31	052° 19' 39.22"	038° 09' 06.98"	Картометрический метод	5.00	–
6097	387053.86	1227526.62	052° 19' 39.53"	038° 09' 07.20"	Картометрический метод	5.00	–
6098	387058.44	1227529.11	052° 19' 39.68"	038° 09' 07.33"	Картометрический метод	5.00	–
6099	387069.08	1227535.78	052° 19' 40.02"	038° 09' 07.68"	Картометрический метод	5.00	–
6100	387075.14	1227537.80	052° 19' 40.22"	038° 09' 07.79"	Картометрический метод	5.00	–
6101	387082.08	1227537.60	052° 19' 40.45"	038° 09' 07.78"	Картометрический метод	5.00	–
6102	387086.66	1227535.31	052° 19' 40.59"	038° 09' 07.65"	Картометрический метод	5.00	–
6103	387089.42	1227530.93	052° 19' 40.68"	038° 09' 07.42"	Картометрический метод	5.00	–
6104	387092.58	1227527.63	052° 19' 40.78"	038° 09' 07.25"	Картометрический метод	5.00	–
6105	387097.77	1227525.88	052° 19' 40.95"	038° 09' 07.15"	Картометрический метод	5.00	–
6106	387115.21	1227524.00	052° 19' 41.52"	038° 09' 07.05"	Картометрический метод	5.00	–
6107	387120.39	1227522.72	052° 19' 41.68"	038° 09' 06.98"	Картометрический метод	5.00	–
6108	387129.75	1227518.21	052° 19' 41.98"	038° 09' 06.74"	Картометрический метод	5.00	–
6109	387141.94	1227510.26	052° 19' 42.38"	038° 09' 06.32"	Картометрический метод	5.00	–
6110	387159.31	1227498.27	052° 19' 42.94"	038° 09' 05.68"	Картометрический метод	5.00	–
6111	387170.69	1227490.46	052° 19' 43.31"	038° 09' 05.27"	Картометрический метод	5.00	–
6112	387178.10	1227483.06	052° 19' 43.54"	038° 09' 04.87"	Картометрический метод	5.00	–
6113	387193.45	1227470.67	052° 19' 44.04"	038° 09' 04.22"	Картометрический метод	5.00	–
6114	387208.60	1227459.15	052° 19' 44.53"	038° 09' 03.60"	Картометрический метод	5.00	–
6115	387216.75	1227452.22	052° 19' 44.79"	038° 09' 03.24"	Картометрический метод	5.00	–
6116	387226.24	1227443.33	052° 19' 45.10"	038° 09' 02.76"	Картометрический метод	5.00	–
6117	387235.20	1227434.24	052° 19' 45.38"	038° 09' 02.28"	Картометрический метод	5.00	–
6118	387247.92	1227420.30	052° 19' 45.79"	038° 09' 01.54"	Картометрический метод	5.00	–
6119	387256.81	1227408.99	052° 19' 46.08"	038° 09' 00.94"	Картометрический метод	5.00	–
6120	387265.03	1227398.62	052° 19' 46.34"	038° 09' 00.39"	Картометрический метод	5.00	–
6121	387273.38	1227385.96	052° 19' 46.61"	038° 08' 59.72"	Картометрический метод	5.00	–
6122	387279.71	1227379.23	052° 19' 46.82"	038° 08' 59.37"	Картометрический метод	5.00	–
6123	387286.71	1227372.96	052° 19' 47.04"	038° 08' 59.03"	Картометрический метод	5.00	–
6124	387289.67	1227368.18	052° 19' 47.14"	038° 08' 58.78"	Картометрический метод	5.00	–
6125	387292.50	1227356.13	052° 19' 47.23"	038° 08' 58.14"	Картометрический метод	5.00	–
6126	387292.03	1227350.74	052° 19' 47.21"	038° 08' 57.86"	Картометрический метод	5.00	–
6127	387287.52	1227342.06	052° 19' 47.06"	038° 08' 57.40"	Картометрический метод	5.00	–

6128	387288.93	1227339.03	052° 19' 47.11"	038° 08' 57.24"	Картометрический метод	5.00	–
6129	387293.58	1227336.47	052° 19' 47.26"	038° 08' 57.10"	Картометрический метод	5.00	–
6130	387304.08	1227332.36	052° 19' 47.60"	038° 08' 56.88"	Картометрический метод	5.00	–
6131	387306.98	1227329.13	052° 19' 47.69"	038° 08' 56.71"	Картометрический метод	5.00	–
6132	387309.47	1227321.79	052° 19' 47.77"	038° 08' 56.33"	Картометрический метод	5.00	–
6133	387316.47	1227311.55	052° 19' 47.99"	038° 08' 55.78"	Картометрический метод	5.00	–
6134	387322.26	1227306.44	052° 19' 48.18"	038° 08' 55.51"	Картометрический метод	5.00	–
6135	387327.52	1227305.96	052° 19' 48.35"	038° 08' 55.49"	Картометрический метод	5.00	–
6136	387335.12	1227310.21	052° 19' 48.60"	038° 08' 55.71"	Картометрический метод	5.00	–
6137	387336.54	1227315.26	052° 19' 48.64"	038° 08' 55.97"	Картометрический метод	5.00	–
6138	387340.31	1227321.65	052° 19' 48.77"	038° 08' 56.31"	Картометрический метод	5.00	–
6139	387343.88	1227323.47	052° 19' 48.88"	038° 08' 56.41"	Картометрический метод	5.00	–
6140	387352.90	1227323.27	052° 19' 49.18"	038° 08' 56.39"	Картометрический метод	5.00	–
6141	387362.19	1227325.16	052° 19' 49.48"	038° 08' 56.49"	Картометрический метод	5.00	–
6142	387367.65	1227323.61	052° 19' 49.65"	038° 08' 56.41"	Картометрический метод	5.00	–
6143	387372.43	1227318.76	052° 19' 49.81"	038° 08' 56.15"	Картометрический метод	5.00	–
6144	387377.61	1227310.14	052° 19' 49.97"	038° 08' 55.69"	Картометрический метод	5.00	–
6145	387378.89	1227302.80	052° 19' 50.01"	038° 08' 55.31"	Картометрический метод	5.00	–
6146	387378.35	1227296.40	052° 19' 49.99"	038° 08' 54.97"	Картометрический метод	5.00	–
6147	387379.03	1227287.72	052° 19' 50.02"	038° 08' 54.51"	Картометрический метод	5.00	–
6148	387384.01	1227278.42	052° 19' 50.17"	038° 08' 54.02"	Картометрический метод	5.00	–
6149	387389.67	1227272.70	052° 19' 50.36"	038° 08' 53.71"	Картометрический метод	5.00	–
6150	387398.15	1227269.27	052° 19' 50.63"	038° 08' 53.53"	Картометрический метод	5.00	–
6151	387402.80	1227263.68	052° 19' 50.78"	038° 08' 53.23"	Картометрический метод	5.00	–
6152	387403.20	1227257.48	052° 19' 50.79"	038° 08' 52.91"	Картометрический метод	5.00	–
6153	387406.43	1227252.77	052° 19' 50.90"	038° 08' 52.66"	Картометрический метод	5.00	–
6154	387413.91	1227243.61	052° 19' 51.14"	038° 08' 52.17"	Картометрический метод	5.00	–
6155	387414.44	1227239.37	052° 19' 51.15"	038° 08' 51.95"	Картометрический метод	5.00	–
6156	387410.88	1227231.22	052° 19' 51.04"	038° 08' 51.52"	Картометрический метод	5.00	–
6157	387407.91	1227223.21	052° 19' 50.94"	038° 08' 51.10"	Картометрический метод	5.00	–
6158	387404.88	1227207.92	052° 19' 50.84"	038° 08' 50.29"	Картометрический метод	5.00	–
6159	387406.77	1227199.51	052° 19' 50.90"	038° 08' 49.84"	Картометрический метод	5.00	–
6160	387406.70	1227192.10	052° 19' 50.90"	038° 08' 49.45"	Картометрический метод	5.00	–
6161	387408.52	1227183.62	052° 19' 50.95"	038° 08' 49.00"	Картометрический метод	5.00	–
6162	387415.72	1227172.98	052° 19' 51.19"	038° 08' 48.44"	Картометрический метод	5.00	–
6163	387429.06	1227153.32	052° 19' 51.61"	038° 08' 47.40"	Картометрический метод	5.00	–
6164	387436.40	1227144.02	052° 19' 51.85"	038° 08' 46.91"	Картометрический метод	5.00	–
6165	387439.63	1227137.63	052° 19' 51.95"	038° 08' 46.57"	Картометрический метод	5.00	–

6166	387448.72	1227126.58	052° 19' 52.25"	038° 08' 45.98"	Картометрический метод	5.00	–
6167	387455.92	1227119.38	052° 19' 52.48"	038° 08' 45.60"	Картометрический метод	5.00	–
6168	387462.25	1227107.73	052° 19' 52.68"	038° 08' 44.98"	Картометрический метод	5.00	–
6169	387469.05	1227096.08	052° 19' 52.90"	038° 08' 44.37"	Картометрический метод	5.00	–
6170	387473.77	1227091.03	052° 19' 53.05"	038° 08' 44.10"	Картометрический метод	5.00	–
6171	387477.94	1227090.69	052° 19' 53.19"	038° 08' 44.08"	Картометрический метод	5.00	–
6172	387486.83	1227091.37	052° 19' 53.47"	038° 08' 44.11"	Картометрический метод	5.00	–
6173	387495.18	1227088.00	052° 19' 53.74"	038° 08' 43.93"	Картометрический метод	5.00	–
6174	387500.70	1227080.93	052° 19' 53.92"	038° 08' 43.56"	Картометрический метод	5.00	–
6175	387504.34	1227073.12	052° 19' 54.04"	038° 08' 43.15"	Картометрический метод	5.00	–
6176	387502.59	1227067.06	052° 19' 53.98"	038° 08' 42.83"	Картометрический метод	5.00	–
6177	387506.49	1227063.63	052° 19' 54.11"	038° 08' 42.64"	Картометрический метод	5.00	–
6178	387513.43	1227057.77	052° 19' 54.33"	038° 08' 42.33"	Картометрический метод	5.00	–
6179	387518.68	1227047.53	052° 19' 54.50"	038° 08' 41.79"	Картометрический метод	5.00	–
6180	387523.06	1227043.76	052° 19' 54.64"	038° 08' 41.59"	Картометрический метод	5.00	–
6181	387527.70	1227041.81	052° 19' 54.79"	038° 08' 41.49"	Картометрический метод	5.00	–
6182	387538.14	1227034.20	052° 19' 55.12"	038° 08' 41.08"	Картометрический метод	5.00	–
6183	387546.35	1227022.95	052° 19' 55.39"	038° 08' 40.49"	Картометрический метод	5.00	–
6184	387551.07	1227014.13	052° 19' 55.54"	038° 08' 40.02"	Картометрический метод	5.00	–
6185	387554.91	1227001.68	052° 19' 55.66"	038° 08' 39.36"	Картометрический метод	5.00	–
6186	387557.06	1226991.44	052° 19' 55.73"	038° 08' 38.82"	Картометрический метод	5.00	–
6187	387557.94	1226978.85	052° 19' 55.76"	038° 08' 38.15"	Картометрический метод	5.00	–
6188	387559.28	1226972.32	052° 19' 55.80"	038° 08' 37.81"	Картометрический метод	5.00	–
6189	387562.45	1226967.67	052° 19' 55.90"	038° 08' 37.56"	Картометрический метод	5.00	–
6190	387563.46	1226963.50	052° 19' 55.93"	038° 08' 37.34"	Картометрический метод	5.00	–
6191	387563.73	1226953.20	052° 19' 55.94"	038° 08' 36.80"	Картометрический метод	5.00	–
6192	387564.94	1226948.01	052° 19' 55.98"	038° 08' 36.52"	Картометрический метод	5.00	–
6193	387570.53	1226937.44	052° 19' 56.16"	038° 08' 35.96"	Картометрический метод	5.00	–
6194	387576.66	1226931.92	052° 19' 56.36"	038° 08' 35.67"	Картометрический метод	5.00	–
6195	387583.25	1226929.02	052° 19' 56.57"	038° 08' 35.52"	Картометрический метод	5.00	–
6196	387598.27	1226929.43	052° 19' 57.05"	038° 08' 35.53"	Картометрический метод	5.00	–
6197	387610.05	1226924.85	052° 19' 57.43"	038° 08' 35.29"	Картометрический метод	5.00	–
6198	387622.98	1226918.05	052° 19' 57.85"	038° 08' 34.93"	Картометрический метод	5.00	–
6199	387629.72	1226906.40	052° 19' 58.07"	038° 08' 34.31"	Картометрический метод	5.00	–
6200	387633.96	1226896.16	052° 19' 58.20"	038° 08' 33.77"	Картометрический метод	5.00	–
6201	387636.31	1226885.79	052° 19' 58.28"	038° 08' 33.22"	Картометрический метод	5.00	–
6202	387636.72	1226868.02	052° 19' 58.29"	038° 08' 32.28"	Картометрический метод	5.00	–
6203	387635.71	1226854.62	052° 19' 58.25"	038° 08' 31.57"	Картометрический метод	5.00	–

6204	387635.10	1226843.84	052° 19' 58.23"	038° 08' 31.01"	Картометрический метод	5.00	–
6205	387636.79	1226828.89	052° 19' 58.28"	038° 08' 30.22"	Картометрический метод	5.00	–
6206	387634.36	1226816.64	052° 19' 58.20"	038° 08' 29.57"	Картометрический метод	5.00	–
6207	387630.32	1226806.34	052° 19' 58.07"	038° 08' 29.03"	Картометрический метод	5.00	–
6208	387623.72	1226800.01	052° 19' 57.86"	038° 08' 28.69"	Картометрический метод	5.00	–
6209	387620.29	1226792.20	052° 19' 57.75"	038° 08' 28.28"	Картометрический метод	5.00	–
6210	387619.35	1226787.08	052° 19' 57.71"	038° 08' 28.01"	Картометрический метод	5.00	–
6211	387622.24	1226779.13	052° 19' 57.81"	038° 08' 27.59"	Картометрический метод	5.00	–
6212	387622.98	1226772.74	052° 19' 57.83"	038° 08' 27.25"	Картометрический метод	5.00	–
6213	387621.30	1226764.52	052° 19' 57.77"	038° 08' 26.82"	Картометрический метод	5.00	–
6214	387621.30	1226758.19	052° 19' 57.77"	038° 08' 26.49"	Картометрический метод	5.00	–
6215	387624.33	1226754.56	052° 19' 57.87"	038° 08' 26.29"	Картометрический метод	5.00	–
6216	387633.02	1226748.83	052° 19' 58.15"	038° 08' 25.99"	Картометрический метод	5.00	–
6217	387644.73	1226745.06	052° 19' 58.53"	038° 08' 25.79"	Картометрический метод	5.00	–
6218	387659.14	1226740.42	052° 19' 58.99"	038° 08' 25.54"	Картометрический метод	5.00	–
6219	387670.86	1226736.31	052° 19' 59.37"	038° 08' 25.32"	Картометрический метод	5.00	–
6220	387681.83	1226732.74	052° 19' 59.73"	038° 08' 25.13"	Картометрический метод	5.00	–
6221	387694.42	1226723.11	052° 20' 00.13"	038° 08' 24.61"	Картометрический метод	5.00	–
6222	387703.31	1226718.26	052° 20' 00.42"	038° 08' 24.36"	Картометрический метод	5.00	–
6223	387706.95	1226713.21	052° 20' 00.54"	038° 08' 24.09"	Картометрический метод	5.00	–
6224	387710.72	1226703.31	052° 20' 00.66"	038° 08' 23.57"	Картометрический метод	5.00	–
6225	387714.69	1226696.51	052° 20' 00.78"	038° 08' 23.20"	Картометрический метод	5.00	–
6226	387719.68	1226693.35	052° 20' 00.95"	038° 08' 23.04"	Картометрический метод	5.00	–
6227	387723.65	1226692.00	052° 20' 01.07"	038° 08' 22.96"	Картометрический метод	5.00	–
6228	387727.42	1226685.67	052° 20' 01.19"	038° 08' 22.63"	Картометрический метод	5.00	–
6229	387730.92	1226674.43	052° 20' 01.31"	038° 08' 22.03"	Картометрический метод	5.00	–
6230	387733.28	1226671.60	052° 20' 01.38"	038° 08' 21.88"	Картометрический метод	5.00	–
6231	387738.53	1226669.04	052° 20' 01.55"	038° 08' 21.75"	Картометрический метод	5.00	–
6232	387745.94	1226659.95	052° 20' 01.79"	038° 08' 21.27"	Картометрический метод	5.00	–
6233	387747.75	1226649.72	052° 20' 01.85"	038° 08' 20.73"	Картометрический метод	5.00	–
6234	387750.72	1226636.25	052° 20' 01.94"	038° 08' 20.01"	Картометрический метод	5.00	–
6235	387758.53	1226617.73	052° 20' 02.19"	038° 08' 19.03"	Картометрический метод	5.00	–
6236	387762.97	1226608.03	052° 20' 02.33"	038° 08' 18.52"	Картометрический метод	5.00	–
6237	387769.84	1226599.95	052° 20' 02.55"	038° 08' 18.09"	Картометрический метод	5.00	–
6238	387780.08	1226588.37	052° 20' 02.88"	038° 08' 17.48"	Картометрический метод	5.00	–
6239	387793.34	1226579.82	052° 20' 03.31"	038° 08' 17.02"	Картометрический метод	5.00	–
6240	387804.65	1226574.91	052° 20' 03.68"	038° 08' 16.76"	Картометрический метод	5.00	–
6241	387820.48	1226569.86	052° 20' 04.19"	038° 08' 16.49"	Картометрический метод	5.00	–

6242	387833.00	1226565.61	052° 20' 04.59"	038° 08' 16.26"	Картометрический метод	5.00	–
6243	387840.34	1226566.96	052° 20' 04.83"	038° 08' 16.33"	Картометрический метод	5.00	–
6244	387853.67	1226572.68	052° 20' 05.26"	038° 08' 16.63"	Картометрический метод	5.00	–
6245	387860.27	1226576.05	052° 20' 05.48"	038° 08' 16.81"	Картометрический метод	5.00	–
6246	387868.62	1226577.46	052° 20' 05.75"	038° 08' 16.88"	Картометрический метод	5.00	–
6247	387873.74	1226579.08	052° 20' 05.91"	038° 08' 16.96"	Картометрический метод	5.00	–
6248	387884.04	1226579.42	052° 20' 06.25"	038° 08' 16.98"	Картометрический метод	5.00	–
6249	387893.60	1226577.53	052° 20' 06.55"	038° 08' 16.88"	Картометрический метод	5.00	–
6250	387909.97	1226571.40	052° 20' 07.08"	038° 08' 16.55"	Картометрический метод	5.00	–
6251	387918.79	1226567.50	052° 20' 07.37"	038° 08' 16.34"	Картометрический метод	5.00	–
6252	387931.11	1226564.87	052° 20' 07.77"	038° 08' 16.20"	Картометрический метод	5.00	–
6253	387943.23	1226563.19	052° 20' 08.16"	038° 08' 16.11"	Картометрический метод	5.00	–
6254	387948.35	1226563.59	052° 20' 08.32"	038° 08' 16.13"	Картометрический метод	5.00	–
6255	387956.22	1226566.35	052° 20' 08.58"	038° 08' 16.27"	Картометрический метод	5.00	–
6256	387960.06	1226566.56	052° 20' 08.70"	038° 08' 16.28"	Картометрический метод	5.00	–
6257	387964.84	1226563.26	052° 20' 08.86"	038° 08' 16.10"	Картометрический метод	5.00	–
6258	387967.94	1226560.63	052° 20' 08.96"	038° 08' 15.96"	Картометрический метод	5.00	–
6259	387969.89	1226560.36	052° 20' 09.02"	038° 08' 15.95"	Картометрический метод	5.00	–
6260	387975.82	1226562.45	052° 20' 09.21"	038° 08' 16.06"	Картометрический метод	5.00	–
6261	387979.93	1226562.58	052° 20' 09.35"	038° 08' 16.07"	Картометрический метод	5.00	–
6262	387989.35	1226559.89	052° 20' 09.65"	038° 08' 15.92"	Картометрический метод	5.00	–
6263	387996.63	1226556.86	052° 20' 09.88"	038° 08' 15.76"	Картометрический метод	5.00	–
6264	388000.60	1226554.57	052° 20' 10.01"	038° 08' 15.64"	Картометрический метод	5.00	–
6265	388006.73	1226550.40	052° 20' 10.21"	038° 08' 15.41"	Картометрический метод	5.00	–
6266	388007.80	1226546.15	052° 20' 10.24"	038° 08' 15.19"	Картометрический метод	5.00	–
6267	388006.52	1226539.49	052° 20' 10.20"	038° 08' 14.84"	Картометрический метод	5.00	–
6268	388008.07	1226535.04	052° 20' 10.25"	038° 08' 14.60"	Картометрический метод	5.00	–
6269	388012.65	1226529.32	052° 20' 10.40"	038° 08' 14.30"	Картометрический метод	5.00	–
6270	388021.81	1226515.92	052° 20' 10.69"	038° 08' 13.59"	Картометрический метод	5.00	–
6271	388025.78	1226512.01	052° 20' 10.82"	038° 08' 13.38"	Картометрический метод	5.00	–
6272	388040.19	1226507.50	052° 20' 11.29"	038° 08' 13.14"	Картометрический метод	5.00	–
6273	388047.19	1226503.26	052° 20' 11.51"	038° 08' 12.91"	Картометрический метод	5.00	–
6274	388057.56	1226492.96	052° 20' 11.85"	038° 08' 12.37"	Картометрический метод	5.00	–
6275	388062.55	1226486.49	052° 20' 12.01"	038° 08' 12.03"	Картометрический метод	5.00	–
6276	388072.11	1226473.10	052° 20' 12.31"	038° 08' 11.32"	Картометрический метод	5.00	–
6277	388080.26	1226459.76	052° 20' 12.58"	038° 08' 10.61"	Картометрический метод	5.00	–
6278	388087.06	1226445.35	052° 20' 12.79"	038° 08' 09.85"	Картометрический метод	5.00	–
6279	388094.73	1226429.87	052° 20' 13.04"	038° 08' 09.03"	Картометрический метод	5.00	–

6280	388098.91	1226417.00	052° 20' 13.17"	038° 08' 08.35"	Картометрический метод	5.00	–
6281	388102.68	1226403.40	052° 20' 13.29"	038° 08' 07.63"	Картометрический метод	5.00	–
6282	388108.20	1226388.66	052° 20' 13.47"	038° 08' 06.85"	Картометрический метод	5.00	–
6283	388112.64	1226374.45	052° 20' 13.61"	038° 08' 06.10"	Картометрический метод	5.00	–
6284	388115.20	1226367.38	052° 20' 13.69"	038° 08' 05.72"	Картометрический метод	5.00	–
6285	388119.98	1226361.45	052° 20' 13.85"	038° 08' 05.41"	Картометрический метод	5.00	–
6286	388132.51	1226351.35	052° 20' 14.25"	038° 08' 04.87"	Картометрический метод	5.00	–
6287	388137.22	1226345.23	052° 20' 14.40"	038° 08' 04.55"	Картометрический метод	5.00	–
6288	388143.96	1226332.10	052° 20' 14.62"	038° 08' 03.85"	Картометрический метод	5.00	–
6289	388146.58	1226323.95	052° 20' 14.70"	038° 08' 03.42"	Картометрический метод	5.00	–
6290	388146.45	1226317.55	052° 20' 14.69"	038° 08' 03.08"	Картометрический метод	5.00	–
6291	388145.44	1226310.82	052° 20' 14.66"	038° 08' 02.73"	Картометрический метод	5.00	–
6292	388141.73	1226302.33	052° 20' 14.54"	038° 08' 02.28"	Картометрический метод	5.00	–
6293	388140.86	1226294.99	052° 20' 14.51"	038° 08' 01.89"	Картометрический метод	5.00	–
6294	388142.68	1226286.91	052° 20' 14.57"	038° 08' 01.46"	Картометрический метод	5.00	–
6295	388148.60	1226268.40	052° 20' 14.76"	038° 08' 00.48"	Картометрический метод	5.00	–
6296	388158.90	1226252.17	052° 20' 15.09"	038° 07' 59.63"	Картометрический метод	5.00	–
6297	388165.77	1226237.62	052° 20' 15.31"	038° 07' 58.86"	Картометрический метод	5.00	–
6298	388168.33	1226225.64	052° 20' 15.39"	038° 07' 58.22"	Картометрический метод	5.00	–
6299	388171.16	1226205.57	052° 20' 15.48"	038° 07' 57.16"	Картометрический метод	5.00	–
6300	388172.44	1226189.01	052° 20' 15.52"	038° 07' 56.29"	Картометрический метод	5.00	–
6301	388170.82	1226183.96	052° 20' 15.46"	038° 07' 56.02"	Картометрический метод	5.00	–
6302	388167.72	1226182.68	052° 20' 15.36"	038° 07' 55.95"	Картометрический метод	5.00	–
6303	388164.02	1226184.83	052° 20' 15.24"	038° 07' 56.07"	Картометрический метод	5.00	–
6304	388161.33	1226188.87	052° 20' 15.16"	038° 07' 56.28"	Картометрический метод	5.00	–
6305	388158.63	1226189.68	052° 20' 15.07"	038° 07' 56.32"	Картометрический метод	5.00	–
6306	388158.57	1226184.16	052° 20' 15.07"	038° 07' 56.03"	Картометрический метод	5.00	–
6307	388154.73	1226175.54	052° 20' 14.94"	038° 07' 55.58"	Картометрический метод	5.00	–
6308	388152.71	1226166.85	052° 20' 14.87"	038° 07' 55.12"	Картометрический метод	5.00	–
6309	388149.54	1226165.31	052° 20' 14.77"	038° 07' 55.04"	Картометрический метод	5.00	–
6310	388143.89	1226166.65	052° 20' 14.59"	038° 07' 55.11"	Картометрический метод	5.00	–
6311	388138.10	1226165.04	052° 20' 14.40"	038° 07' 55.03"	Картометрический метод	5.00	–
6312	388135.61	1226160.39	052° 20' 14.32"	038° 07' 54.78"	Картометрический метод	5.00	–
6313	388133.65	1226147.66	052° 20' 14.25"	038° 07' 54.11"	Картометрический метод	5.00	–
6314	388133.92	1226141.40	052° 20' 14.26"	038° 07' 53.78"	Картометрический метод	5.00	–
6315	388135.94	1226133.93	052° 20' 14.33"	038° 07' 53.39"	Картометрический метод	5.00	–
6316	388135.67	1226127.87	052° 20' 14.32"	038° 07' 53.07"	Картометрический метод	5.00	–
6317	388131.36	1226114.47	052° 20' 14.17"	038° 07' 52.36"	Картометрический метод	5.00	–

6318	388130.02	1226108.54	052° 20' 14.13"	038° 07' 52.05"	Картометрический метод	5.00	–
6319	388130.69	1226102.08	052° 20' 14.15"	038° 07' 51.71"	Картометрический метод	5.00	–
6320	388134.80	1226091.44	052° 20' 14.28"	038° 07' 51.14"	Картометрический метод	5.00	–
6321	388136.82	1226081.61	052° 20' 14.35"	038° 07' 50.62"	Картометрический метод	5.00	–
6322	388137.56	1226067.06	052° 20' 14.37"	038° 07' 49.85"	Картометрический метод	5.00	–
6323	388142.27	1226047.06	052° 20' 14.52"	038° 07' 48.80"	Картометрический метод	5.00	–
6324	388146.58	1226027.00	052° 20' 14.65"	038° 07' 47.74"	Картометрический метод	5.00	–
6325	388149.27	1226017.24	052° 20' 14.74"	038° 07' 47.22"	Картометрический метод	5.00	–
6326	388155.00	1226005.25	052° 20' 14.92"	038° 07' 46.58"	Картометрический метод	5.00	–
6327	388158.50	1225994.07	052° 20' 15.03"	038° 07' 45.99"	Картометрический метод	5.00	–
6328	388161.87	1225988.15	052° 20' 15.14"	038° 07' 45.68"	Картометрический метод	5.00	–
6329	388167.72	1225978.25	052° 20' 15.33"	038° 07' 45.16"	Картометрический метод	5.00	–
6330	388175.54	1225968.08	052° 20' 15.58"	038° 07' 44.62"	Картометрический метод	5.00	–
6331	388185.57	1225954.21	052° 20' 15.90"	038° 07' 43.88"	Картометрический метод	5.00	–
6332	388195.74	1225939.60	052° 20' 16.23"	038° 07' 43.11"	Картометрический метод	5.00	–
6333	388205.10	1225928.49	052° 20' 16.53"	038° 07' 42.52"	Картометрический метод	5.00	–
6334	388209.94	1225924.92	052° 20' 16.69"	038° 07' 42.33"	Картометрический метод	5.00	–
6335	388215.13	1225924.25	052° 20' 16.85"	038° 07' 42.29"	Картометрический метод	5.00	–
6336	388219.77	1225924.31	052° 20' 17.00"	038° 07' 42.29"	Картометрический метод	5.00	–
6337	388225.50	1225921.08	052° 20' 17.19"	038° 07' 42.12"	Картометрический метод	5.00	–
6338	388230.21	1225912.53	052° 20' 17.34"	038° 07' 41.67"	Картометрический метод	5.00	–
6339	388237.28	1225902.56	052° 20' 17.57"	038° 07' 41.14"	Картометрический метод	5.00	–
6340	388245.50	1225894.48	052° 20' 17.83"	038° 07' 40.71"	Картометрический метод	5.00	–
6341	388249.67	1225889.90	052° 20' 17.97"	038° 07' 40.47"	Картометрический метод	5.00	–
6342	388254.12	1225883.64	052° 20' 18.11"	038° 07' 40.14"	Картометрический метод	5.00	–
6343	388259.91	1225878.52	052° 20' 18.30"	038° 07' 39.86"	Картометрический метод	5.00	–
6344	388266.64	1225875.36	052° 20' 18.51"	038° 07' 39.70"	Картометрический метод	5.00	–
6345	388275.19	1225875.56	052° 20' 18.79"	038° 07' 39.70"	Картометрический метод	5.00	–
6346	388286.57	1225879.33	052° 20' 19.16"	038° 07' 39.90"	Картометрический метод	5.00	–
6347	388291.89	1225879.20	052° 20' 19.33"	038° 07' 39.89"	Картометрический метод	5.00	–
6348	388299.50	1225875.16	052° 20' 19.58"	038° 07' 39.68"	Картометрический метод	5.00	–
6349	388308.79	1225868.36	052° 20' 19.88"	038° 07' 39.31"	Картометрический метод	5.00	–
6350	388316.87	1225858.19	052° 20' 20.14"	038° 07' 38.78"	Картометрический метод	5.00	–
6351	388321.59	1225853.81	052° 20' 20.29"	038° 07' 38.54"	Картометрический метод	5.00	–
6352	388324.21	1225845.46	052° 20' 20.37"	038° 07' 38.10"	Картометрический метод	5.00	–
6353	388328.72	1225837.92	052° 20' 20.52"	038° 07' 37.70"	Картометрический метод	5.00	–
6354	388336.13	1225831.79	052° 20' 20.75"	038° 07' 37.38"	Картометрический метод	5.00	–
6355	388342.93	1225824.86	052° 20' 20.97"	038° 07' 37.01"	Картометрический метод	5.00	–

6356	388349.46	1225824.45	052° 20' 21.18"	038° 07' 36.99"	Картометрический метод	5.00	–
6357	388362.73	1225823.65	052° 20' 21.61"	038° 07' 36.94"	Картометрический метод	5.00	–
6358	388378.89	1225825.60	052° 20' 22.14"	038° 07' 37.04"	Картометрический метод	5.00	–
6359	388389.22	1225825.66	052° 20' 22.47"	038° 07' 37.04"	Картометрический метод	5.00	–
6360	388405.35	1225828.02	052° 20' 22.99"	038° 07' 37.16"	Картометрический метод	5.00	–
6361	388419.63	1225831.26	052° 20' 23.46"	038° 07' 37.33"	Картометрический метод	5.00	–
6362	388427.98	1225830.04	052° 20' 23.73"	038° 07' 37.26"	Картометрический метод	5.00	–
6363	388438.88	1225826.95	052° 20' 24.08"	038° 07' 37.09"	Картометрический метод	5.00	–
6364	388447.37	1225822.84	052° 20' 24.35"	038° 07' 36.87"	Картометрический метод	5.00	–
6365	388456.53	1225815.03	052° 20' 24.65"	038° 07' 36.46"	Картометрический метод	5.00	–
6366	388464.54	1225812.54	052° 20' 24.91"	038° 07' 36.33"	Картометрический метод	5.00	–
6367	388477.67	1225809.24	052° 20' 25.33"	038° 07' 36.15"	Картометрический метод	5.00	–
6368	388497.94	1225803.78	052° 20' 25.98"	038° 07' 35.86"	Картометрический метод	5.00	–
6369	388503.53	1225800.35	052° 20' 26.16"	038° 07' 35.67"	Картометрический метод	5.00	–
6370	388508.64	1225796.85	052° 20' 26.33"	038° 07' 35.49"	Картометрический метод	5.00	–
6371	388514.84	1225795.97	052° 20' 26.53"	038° 07' 35.44"	Картометрический метод	5.00	–
6372	388529.31	1225795.63	052° 20' 27.00"	038° 07' 35.42"	Картометрический метод	5.00	–
6373	388539.79	1225798.54	052° 20' 27.34"	038° 07' 35.57"	Картометрический метод	5.00	–
6374	388549.18	1225803.11	052° 20' 27.64"	038° 07' 35.81"	Картометрический метод	5.00	–
6375	388563.25	1225806.27	052° 20' 28.10"	038° 07' 35.97"	Картометрический метод	5.00	–
6376	388572.75	1225804.99	052° 20' 28.41"	038° 07' 35.90"	Картометрический метод	5.00	–
6377	388576.85	1225805.87	052° 20' 28.54"	038° 07' 35.94"	Картометрический метод	5.00	–
6378	388583.25	1225808.97	052° 20' 28.75"	038° 07' 36.11"	Картометрический метод	5.00	–
6379	388591.26	1225810.65	052° 20' 29.00"	038° 07' 36.19"	Картометрический метод	5.00	–
6380	388598.47	1225814.42	052° 20' 29.24"	038° 07' 36.39"	Картометрический метод	5.00	–
6381	388607.02	1225823.24	052° 20' 29.52"	038° 07' 36.85"	Картометрический метод	5.00	–
6382	388618.94	1225835.23	052° 20' 29.90"	038° 07' 37.48"	Картометрический метод	5.00	–
6383	388633.08	1225847.35	052° 20' 30.36"	038° 07' 38.12"	Картометрический метод	5.00	–
6384	388649.71	1225862.43	052° 20' 30.90"	038° 07' 38.91"	Картометрический метод	5.00	–
6385	388669.37	1225879.13	052° 20' 31.54"	038° 07' 39.79"	Картометрический метод	5.00	–
6386	388673.95	1225884.92	052° 20' 31.69"	038° 07' 40.10"	Картометрический метод	5.00	–
6387	388674.29	1225890.04	052° 20' 31.70"	038° 07' 40.37"	Картометрический метод	5.00	–
6388	388670.85	1225901.08	052° 20' 31.59"	038° 07' 40.95"	Картометрический метод	5.00	–
6389	388671.73	1225906.20	052° 20' 31.62"	038° 07' 41.22"	Картометрический метод	5.00	–
6390	388675.43	1225908.69	052° 20' 31.74"	038° 07' 41.35"	Картометрический метод	5.00	–
6391	388678.80	1225909.63	052° 20' 31.85"	038° 07' 41.40"	Картометрический метод	5.00	–
6392	388682.70	1225908.29	052° 20' 31.98"	038° 07' 41.33"	Картометрический метод	5.00	–
6393	388686.34	1225909.84	052° 20' 32.10"	038° 07' 41.41"	Картометрический метод	5.00	–

6394	388689.91	1225913.40	052° 20' 32.21"	038° 07' 41.60"	Картометрический метод	5.00	–
6395	388690.52	1225917.38	052° 20' 32.23"	038° 07' 41.81"	Картометрический метод	5.00	–
6396	388693.34	1225920.14	052° 20' 32.32"	038° 07' 41.95"	Картометрический метод	5.00	–
6397	388699.40	1225922.36	052° 20' 32.52"	038° 07' 42.07"	Картометрический метод	5.00	–
6398	388707.75	1225926.94	052° 20' 32.79"	038° 07' 42.31"	Картометрический метод	5.00	–
6399	388714.55	1225932.80	052° 20' 33.01"	038° 07' 42.61"	Картометрический метод	5.00	–
6400	388733.21	1225940.94	052° 20' 33.62"	038° 07' 43.04"	Картометрический метод	5.00	–
6401	388737.45	1225944.31	052° 20' 33.76"	038° 07' 43.22"	Картометрический метод	5.00	–
6402	388752.80	1225948.08	052° 20' 34.25"	038° 07' 43.41"	Картометрический метод	5.00	–
6403	388764.72	1225955.08	052° 20' 34.64"	038° 07' 43.78"	Картометрический метод	5.00	–
6404	388777.98	1225961.01	052° 20' 35.07"	038° 07' 44.09"	Картометрический метод	5.00	–
6405	388786.94	1225967.07	052° 20' 35.36"	038° 07' 44.40"	Картометрический метод	5.00	–
6406	388797.31	1225973.87	052° 20' 35.70"	038° 07' 44.76"	Картометрический метод	5.00	–
6407	388808.62	1225985.45	052° 20' 36.06"	038° 07' 45.37"	Картометрический метод	5.00	–
6408	388817.71	1225994.41	052° 20' 36.36"	038° 07' 45.84"	Картометрический метод	5.00	–
6409	388825.99	1226004.71	052° 20' 36.63"	038° 07' 46.38"	Картометрический метод	5.00	–
6410	388835.08	1226013.60	052° 20' 36.93"	038° 07' 46.85"	Картометрический метод	5.00	–
6411	388845.66	1226019.79	052° 20' 37.27"	038° 07' 47.17"	Картометрический метод	5.00	–
6412	388852.32	1226025.72	052° 20' 37.48"	038° 07' 47.49"	Картометрический метод	5.00	–
6413	388859.80	1226030.97	052° 20' 37.73"	038° 07' 47.76"	Картометрический метод	5.00	–
6414	388865.92	1226032.86	052° 20' 37.93"	038° 07' 47.86"	Картометрический метод	5.00	–
6415	388872.86	1226033.19	052° 20' 38.15"	038° 07' 47.88"	Картометрический метод	5.00	–
6416	388876.56	1226034.94	052° 20' 38.27"	038° 07' 47.97"	Картометрический метод	5.00	–
6417	388881.14	1226039.19	052° 20' 38.42"	038° 07' 48.19"	Картометрический метод	5.00	–
6418	388885.59	1226041.27	052° 20' 38.56"	038° 07' 48.30"	Картометрический метод	5.00	–
6419	388889.02	1226040.40	052° 20' 38.67"	038° 07' 48.25"	Картометрический метод	5.00	–
6420	388894.14	1226037.03	052° 20' 38.84"	038° 07' 48.07"	Картометрический метод	5.00	–
6421	388897.57	1226037.23	052° 20' 38.95"	038° 07' 48.08"	Картометрический метод	5.00	–
6422	388906.59	1226041.00	052° 20' 39.24"	038° 07' 48.28"	Картометрический метод	5.00	–
6423	388915.42	1226042.01	052° 20' 39.53"	038° 07' 48.33"	Картометрический метод	5.00	–
6424	388933.12	1226042.22	052° 20' 40.10"	038° 07' 48.34"	Картометрический метод	5.00	–
6425	388940.73	1226044.51	052° 20' 40.35"	038° 07' 48.46"	Картометрический метод	5.00	–
6426	388948.61	1226045.65	052° 20' 40.60"	038° 07' 48.51"	Картометрический метод	5.00	–
6427	388959.79	1226048.14	052° 20' 40.97"	038° 07' 48.64"	Картометрический метод	5.00	–
6428	388973.79	1226050.43	052° 20' 41.42"	038° 07' 48.76"	Картометрический метод	5.00	–
6429	388982.41	1226051.10	052° 20' 41.70"	038° 07' 48.79"	Картометрический метод	5.00	–
6430	388991.50	1226053.46	052° 20' 41.99"	038° 07' 48.92"	Картометрический метод	5.00	–
6431	388997.36	1226058.98	052° 20' 42.18"	038° 07' 49.21"	Картометрический метод	5.00	–

6432	389002.61	1226060.40	052° 20' 42.35"	038° 07' 49.28"	Картометрический метод	5.00	–
6433	389019.11	1226060.40	052° 20' 42.89"	038° 07' 49.27"	Картометрический метод	5.00	–
6434	389031.84	1226060.60	052° 20' 43.30"	038° 07' 49.28"	Картометрический метод	5.00	–
6435	389042.48	1226062.08	052° 20' 43.64"	038° 07' 49.36"	Картометрический метод	5.00	–
6436	389052.44	1226064.24	052° 20' 43.97"	038° 07' 49.47"	Картометрический метод	5.00	–
6437	389060.12	1226065.04	052° 20' 44.21"	038° 07' 49.51"	Картометрический метод	5.00	–
6438	389075.81	1226063.83	052° 20' 44.72"	038° 07' 49.44"	Картометрический метод	5.00	–
6439	389082.27	1226063.97	052° 20' 44.93"	038° 07' 49.45"	Картометрический метод	5.00	–
6440	389096.41	1226068.41	052° 20' 45.39"	038° 07' 49.68"	Картометрический метод	5.00	–
6441	389112.44	1226073.80	052° 20' 45.91"	038° 07' 49.96"	Картометрический метод	5.00	–
6442	389116.55	1226072.52	052° 20' 46.04"	038° 07' 49.89"	Картометрический метод	5.00	–
6443	389122.00	1226072.79	052° 20' 46.22"	038° 07' 49.90"	Картометрический метод	5.00	–
6444	389130.96	1226075.95	052° 20' 46.51"	038° 07' 50.07"	Картометрический метод	5.00	–
6445	389135.60	1226076.22	052° 20' 46.66"	038° 07' 50.08"	Картометрический метод	5.00	–
6446	389155.06	1226072.45	052° 20' 47.29"	038° 07' 49.88"	Картометрический метод	5.00	–
6447	389163.61	1226073.33	052° 20' 47.56"	038° 07' 49.92"	Картометрический метод	5.00	–
6448	389174.12	1226076.15	052° 20' 47.90"	038° 07' 50.07"	Картометрический метод	5.00	–
6449	389186.04	1226080.87	052° 20' 48.29"	038° 07' 50.31"	Картометрический метод	5.00	–
6450	389193.78	1226084.91	052° 20' 48.54"	038° 07' 50.52"	Картометрический метод	5.00	–
6451	389201.19	1226086.32	052° 20' 48.78"	038° 07' 50.60"	Картометрический метод	5.00	–
6452	389207.65	1226085.98	052° 20' 48.99"	038° 07' 50.58"	Картометрический метод	5.00	–
6453	389216.07	1226083.90	052° 20' 49.26"	038° 07' 50.47"	Картометрический метод	5.00	–
6454	389221.93	1226085.58	052° 20' 49.45"	038° 07' 50.55"	Картометрический метод	5.00	–
6455	389227.45	1226090.09	052° 20' 49.63"	038° 07' 50.79"	Картометрический метод	5.00	–
6456	389234.38	1226096.56	052° 20' 49.86"	038° 07' 51.13"	Картометрический метод	5.00	–
6457	389240.44	1226099.65	052° 20' 50.05"	038° 07' 51.29"	Картометрический метод	5.00	–
6458	389247.78	1226102.62	052° 20' 50.29"	038° 07' 51.45"	Картометрический метод	5.00	–
6459	389254.18	1226102.15	052° 20' 50.50"	038° 07' 51.42"	Картометрический метод	5.00	–
6460	389262.80	1226104.17	052° 20' 50.78"	038° 07' 51.52"	Картометрический метод	5.00	–
6461	389276.94	1226109.89	052° 20' 51.24"	038° 07' 51.82"	Картометрический метод	5.00	–
6462	389292.43	1226117.16	052° 20' 51.74"	038° 07' 52.20"	Картометрический метод	5.00	–
6463	389299.50	1226122.01	052° 20' 51.97"	038° 07' 52.46"	Картометрический метод	5.00	–
6464	389306.30	1226127.67	052° 20' 52.19"	038° 07' 52.75"	Картометрический метод	5.00	–
6465	389312.36	1226134.74	052° 20' 52.39"	038° 07' 53.13"	Картометрический метод	5.00	–
6466	389318.35	1226143.49	052° 20' 52.58"	038° 07' 53.59"	Картометрический метод	5.00	–
6467	389323.74	1226150.16	052° 20' 52.76"	038° 07' 53.94"	Картометрический метод	5.00	–
6468	389330.47	1226154.60	052° 20' 52.97"	038° 07' 54.17"	Картометрический метод	5.00	–
6469	389342.79	1226161.13	052° 20' 53.37"	038° 07' 54.51"	Картометрический метод	5.00	–

6470	389353.16	1226167.66	052° 20' 53.71"	038° 07' 54.86"	Картометрический метод	5.00	–
6471	389358.75	1226169.21	052° 20' 53.89"	038° 07' 54.94"	Картометрический метод	5.00	–
6472	389363.40	1226167.39	052° 20' 54.04"	038° 07' 54.84"	Картометрический метод	5.00	–
6473	389369.66	1226170.96	052° 20' 54.24"	038° 07' 55.03"	Картометрический метод	5.00	–
6474	389370.47	1226176.62	052° 20' 54.27"	038° 07' 55.32"	Картометрический метод	5.00	–
6475	389380.37	1226182.95	052° 20' 54.59"	038° 07' 55.66"	Картометрический метод	5.00	–
6476	389381.17	1226186.85	052° 20' 54.62"	038° 07' 55.86"	Картометрический метод	5.00	–
6477	389398.95	1226198.57	052° 20' 55.20"	038° 07' 56.48"	Картометрический метод	5.00	–
6478	389414.30	1226204.49	052° 20' 55.69"	038° 07' 56.79"	Картометрический метод	5.00	–
6479	389433.56	1226209.88	052° 20' 56.32"	038° 07' 57.07"	Картометрический метод	5.00	–
6480	389445.07	1226213.58	052° 20' 56.69"	038° 07' 57.26"	Картометрический метод	5.00	–
6481	389453.29	1226217.96	052° 20' 56.96"	038° 07' 57.49"	Картометрический метод	5.00	–
6482	389460.36	1226219.44	052° 20' 57.19"	038° 07' 57.56"	Картометрический метод	5.00	–
6483	389469.58	1226218.37	052° 20' 57.48"	038° 07' 57.50"	Картометрический метод	5.00	–
6484	389474.90	1226214.33	052° 20' 57.66"	038° 07' 57.29"	Картометрический метод	5.00	–
6485	389480.83	1226206.25	052° 20' 57.85"	038° 07' 56.86"	Картометрический метод	5.00	–
6486	389485.14	1226196.62	052° 20' 57.98"	038° 07' 56.35"	Картометрический метод	5.00	–
6487	389488.98	1226191.09	052° 20' 58.11"	038° 07' 56.06"	Картометрический метод	5.00	–
6488	389491.54	1226189.82	052° 20' 58.19"	038° 07' 55.99"	Картометрический метод	5.00	–
6489	389495.51	1226190.35	052° 20' 58.32"	038° 07' 56.02"	Картометрический метод	5.00	–
6490	389499.82	1226191.16	052° 20' 58.46"	038° 07' 56.06"	Картометрический метод	5.00	–
6491	389506.62	1226187.05	052° 20' 58.68"	038° 07' 55.84"	Картометрический метод	5.00	–
6492	389510.59	1226181.40	052° 20' 58.81"	038° 07' 55.54"	Картометрический метод	5.00	–
6493	389513.22	1226175.68	052° 20' 58.89"	038° 07' 55.24"	Картометрический метод	5.00	–
6494	389516.79	1226170.89	052° 20' 59.00"	038° 07' 54.98"	Картометрический метод	5.00	–
6495	389519.21	1226169.68	052° 20' 59.08"	038° 07' 54.92"	Картометрический метод	5.00	–
6496	389520.29	1226165.64	052° 20' 59.12"	038° 07' 54.71"	Картометрический метод	5.00	–
6497	389520.36	1226160.32	052° 20' 59.12"	038° 07' 54.42"	Картометрический метод	5.00	–
6498	389518.40	1226150.76	052° 20' 59.05"	038° 07' 53.92"	Картометрический метод	5.00	–
6499	389517.26	1226143.49	052° 20' 59.02"	038° 07' 53.54"	Картометрический метод	5.00	–
6500	389518.74	1226139.11	052° 20' 59.06"	038° 07' 53.30"	Картометрический метод	5.00	–
6501	389522.91	1226135.41	052° 20' 59.20"	038° 07' 53.11"	Картометрический метод	5.00	–
6502	389527.09	1226129.75	052° 20' 59.33"	038° 07' 52.81"	Картометрический метод	5.00	–
6503	389530.79	1226127.40	052° 20' 59.45"	038° 07' 52.68"	Картометрический метод	5.00	–
6504	389534.97	1226127.53	052° 20' 59.59"	038° 07' 52.69"	Картометрический метод	5.00	–
6505	389536.85	1226123.56	052° 20' 59.65"	038° 07' 52.48"	Картометрический метод	5.00	–
6506	389536.31	1226119.11	052° 20' 59.63"	038° 07' 52.24"	Картометрический метод	5.00	–
6507	389536.92	1226112.92	052° 20' 59.65"	038° 07' 51.92"	Картометрический метод	5.00	–

6508	389536.45	1226106.39	052° 20' 59.63"	038° 07' 51.57"	Картометрический метод	5.00	–
6509	389537.73	1226098.31	052° 20' 59.67"	038° 07' 51.14"	Картометрический метод	5.00	–
6510	389540.56	1226090.16	052° 20' 59.76"	038° 07' 50.71"	Картометрический метод	5.00	–
6511	389544.26	1226081.07	052° 20' 59.88"	038° 07' 50.23"	Картометрический метод	5.00	–
6512	389547.36	1226072.85	052° 20' 59.98"	038° 07' 49.80"	Картометрический метод	5.00	–
6513	389547.83	1226066.26	052° 20' 59.99"	038° 07' 49.45"	Картометрический метод	5.00	–
6514	389547.29	1226059.86	052° 20' 59.97"	038° 07' 49.11"	Картометрический метод	5.00	–
6515	389544.46	1226050.70	052° 20' 59.88"	038° 07' 48.63"	Картометрический метод	5.00	–
6516	389541.90	1226041.27	052° 20' 59.80"	038° 07' 48.13"	Картометрический метод	5.00	–
6517	389537.80	1226032.92	052° 20' 59.66"	038° 07' 47.69"	Картометрический метод	5.00	–
6518	389539.28	1226024.78	052° 20' 59.71"	038° 07' 47.26"	Картометрический метод	5.00	–
6519	389540.35	1226016.29	052° 20' 59.74"	038° 07' 46.81"	Картометрический метод	5.00	–
6520	389544.46	1226005.92	052° 20' 59.87"	038° 07' 46.26"	Картометрический метод	5.00	–
6521	389545.54	1225999.80	052° 20' 59.91"	038° 07' 45.94"	Картометрический метод	5.00	–
6522	389544.87	1225992.46	052° 20' 59.88"	038° 07' 45.55"	Картометрический метод	5.00	–
6523	389542.51	1225983.84	052° 20' 59.81"	038° 07' 45.10"	Картометрический метод	5.00	–
6524	389537.53	1225970.17	052° 20' 59.64"	038° 07' 44.37"	Картометрический метод	5.00	–
6525	389537.46	1225965.12	052° 20' 59.64"	038° 07' 44.11"	Картометрический метод	5.00	–
6526	389534.83	1225957.78	052° 20' 59.55"	038° 07' 43.72"	Картометрический метод	5.00	–
6527	389531.13	1225955.42	052° 20' 59.43"	038° 07' 43.60"	Картометрический метод	5.00	–
6528	389529.38	1225949.56	052° 20' 59.38"	038° 07' 43.29"	Картометрический метод	5.00	–
6529	389524.66	1225941.55	052° 20' 59.22"	038° 07' 42.87"	Картометрический метод	5.00	–
6530	389520.89	1225937.65	052° 20' 59.10"	038° 07' 42.66"	Картометрический метод	5.00	–
6531	389517.39	1225936.64	052° 20' 58.99"	038° 07' 42.61"	Картометрический метод	5.00	–
6532	389514.50	1225938.45	052° 20' 58.89"	038° 07' 42.70"	Картометрический метод	5.00	–
6533	389510.73	1225942.96	052° 20' 58.77"	038° 07' 42.94"	Картометрический метод	5.00	–
6534	389507.63	1225943.77	052° 20' 58.67"	038° 07' 42.99"	Картометрический метод	5.00	–
6535	389500.63	1225944.72	052° 20' 58.45"	038° 07' 43.04"	Картометрический метод	5.00	–
6536	389493.89	1225946.33	052° 20' 58.23"	038° 07' 43.13"	Картометрический метод	5.00	–
6537	389490.80	1225945.86	052° 20' 58.13"	038° 07' 43.10"	Картометрический метод	5.00	–
6538	389490.93	1225939.06	052° 20' 58.13"	038° 07' 42.74"	Картометрический метод	5.00	–
6539	389489.18	1225931.72	052° 20' 58.07"	038° 07' 42.36"	Картометрический метод	5.00	–
6540	389484.40	1225922.83	052° 20' 57.92"	038° 07' 41.89"	Картометрический метод	5.00	–
6541	389476.05	1225911.92	052° 20' 57.65"	038° 07' 41.31"	Картометрический метод	5.00	–
6542	389470.80	1225904.25	052° 20' 57.47"	038° 07' 40.91"	Картометрический метод	5.00	–
6543	389465.01	1225900.07	052° 20' 57.29"	038° 07' 40.69"	Картометрический метод	5.00	–
6544	389463.46	1225895.90	052° 20' 57.24"	038° 07' 40.47"	Картометрический метод	5.00	–
6545	389461.77	1225889.77	052° 20' 57.18"	038° 07' 40.15"	Картометрический метод	5.00	–

6546	389455.85	1225875.23	052° 20' 56.99"	038° 07' 39.38"	Картометрический метод	5.00	–
6547	389451.47	1225862.57	052° 20' 56.84"	038° 07' 38.71"	Картометрический метод	5.00	–
6548	389448.51	1225845.40	052° 20' 56.74"	038° 07' 37.81"	Картометрический метод	5.00	–
6549	389446.42	1225828.43	052° 20' 56.67"	038° 07' 36.91"	Картометрический метод	5.00	–
6550	389446.22	1225810.11	052° 20' 56.66"	038° 07' 35.94"	Картометрический метод	5.00	–
6551	389447.23	1225794.22	052° 20' 56.69"	038° 07' 35.10"	Картометрический метод	5.00	–
6552	389449.65	1225785.40	052° 20' 56.77"	038° 07' 34.64"	Картометрический метод	5.00	–
6553	389453.63	1225780.55	052° 20' 56.90"	038° 07' 34.38"	Картометрический метод	5.00	–
6554	389461.30	1225777.05	052° 20' 57.15"	038° 07' 34.19"	Картометрический метод	5.00	–
6555	389471.87	1225774.16	052° 20' 57.49"	038° 07' 34.04"	Картометрический метод	5.00	–
6556	389475.71	1225770.38	052° 20' 57.61"	038° 07' 33.84"	Картометрический метод	5.00	–
6557	389479.75	1225763.18	052° 20' 57.74"	038° 07' 33.45"	Картометрический метод	5.00	–
6558	389481.50	1225758.60	052° 20' 57.80"	038° 07' 33.21"	Картометрический метод	5.00	–
6559	389485.21	1225753.62	052° 20' 57.92"	038° 07' 32.95"	Картометрический метод	5.00	–
6560	389486.15	1225749.38	052° 20' 57.95"	038° 07' 32.72"	Картометрический метод	5.00	–
6561	389484.33	1225743.58	052° 20' 57.89"	038° 07' 32.42"	Картометрический метод	5.00	–
6562	389474.84	1225730.39	052° 20' 57.58"	038° 07' 31.72"	Картометрический метод	5.00	–
6563	389463.12	1225713.89	052° 20' 57.20"	038° 07' 30.85"	Картометрический метод	5.00	–
6564	389456.52	1225707.36	052° 20' 56.98"	038° 07' 30.51"	Картометрический метод	5.00	–
6565	389449.92	1225705.47	052° 20' 56.77"	038° 07' 30.41"	Картометрический метод	5.00	–
6566	389442.85	1225704.73	052° 20' 56.54"	038° 07' 30.38"	Картометрический метод	5.00	–
6567	389436.79	1225708.17	052° 20' 56.34"	038° 07' 30.56"	Картометрический метод	5.00	–
6568	389432.95	1225708.10	052° 20' 56.22"	038° 07' 30.56"	Картометрический метод	5.00	–
6569	389425.88	1225703.59	052° 20' 55.99"	038° 07' 30.32"	Картометрический метод	5.00	–
6570	389419.62	1225699.08	052° 20' 55.79"	038° 07' 30.08"	Картометрический метод	5.00	–
6571	389417.40	1225691.80	052° 20' 55.71"	038° 07' 29.70"	Картометрический метод	5.00	–
6572	389415.38	1225678.00	052° 20' 55.65"	038° 07' 28.97"	Картометрический метод	5.00	–
6573	389417.26	1225671.74	052° 20' 55.71"	038° 07' 28.64"	Картометрический метод	5.00	–
6574	389420.63	1225669.58	052° 20' 55.81"	038° 07' 28.52"	Картометрический метод	5.00	–
6575	389422.58	1225665.81	052° 20' 55.88"	038° 07' 28.33"	Картометрический метод	5.00	–
6576	389423.53	1225661.23	052° 20' 55.91"	038° 07' 28.08"	Картометрический метод	5.00	–
6577	389425.14	1225654.16	052° 20' 55.96"	038° 07' 27.71"	Картометрический метод	5.00	–
6578	389427.43	1225648.64	052° 20' 56.03"	038° 07' 27.42"	Картометрический метод	5.00	–
6579	389426.69	1225643.59	052° 20' 56.01"	038° 07' 27.15"	Картометрический метод	5.00	–
6580	389422.58	1225636.72	052° 20' 55.87"	038° 07' 26.79"	Картометрический метод	5.00	–
6581	389415.65	1225628.91	052° 20' 55.65"	038° 07' 26.38"	Картометрический метод	5.00	–
6582	389406.90	1225621.57	052° 20' 55.36"	038° 07' 25.99"	Картометрический метод	5.00	–
6583	389392.15	1225611.00	052° 20' 54.88"	038° 07' 25.44"	Картометрический метод	5.00	–

6584	389385.89	1225603.39	052° 20' 54.68"	038° 07' 25.04"	Картометрический метод	5.00	–
6585	389376.26	1225594.98	052° 20' 54.37"	038° 07' 24.60"	Картометрический метод	5.00	–
6586	389374.04	1225588.92	052° 20' 54.29"	038° 07' 24.28"	Картометрический метод	5.00	–
6587	389374.85	1225580.20	052° 20' 54.32"	038° 07' 23.81"	Картометрический метод	5.00	–
6588	389378.68	1225569.99	052° 20' 54.44"	038° 07' 23.27"	Картометрический метод	5.00	–
6589	389383.80	1225556.59	052° 20' 54.60"	038° 07' 22.57"	Картометрический метод	5.00	–
6590	389384.94	1225546.76	052° 20' 54.64"	038° 07' 22.05"	Картометрический метод	5.00	–
6591	389387.37	1225537.54	052° 20' 54.72"	038° 07' 21.56"	Картометрический метод	5.00	–
6592	389391.54	1225527.71	052° 20' 54.85"	038° 07' 21.04"	Картометрический метод	5.00	–
6593	389393.56	1225519.22	052° 20' 54.91"	038° 07' 20.59"	Картометрический метод	5.00	–
6594	389397.13	1225514.58	052° 20' 55.03"	038° 07' 20.34"	Картометрический метод	5.00	–
6595	389404.54	1225511.68	052° 20' 55.27"	038° 07' 20.19"	Картометрический метод	5.00	–
6596	389410.53	1225512.76	052° 20' 55.46"	038° 07' 20.24"	Картометрический метод	5.00	–
6597	389415.45	1225515.72	052° 20' 55.62"	038° 07' 20.40"	Картометрический метод	5.00	–
6598	389418.54	1225515.65	052° 20' 55.72"	038° 07' 20.39"	Картометрический метод	5.00	–
6599	389426.69	1225509.46	052° 20' 55.98"	038° 07' 20.06"	Картометрический метод	5.00	–
6600	389440.16	1225506.30	052° 20' 56.42"	038° 07' 19.89"	Картометрический метод	5.00	–
6601	389444.13	1225502.32	052° 20' 56.55"	038° 07' 19.68"	Картометрический метод	5.00	–
6602	389445.48	1225486.97	052° 20' 56.59"	038° 07' 18.87"	Картометрический метод	5.00	–
6603	389446.96	1225478.22	052° 20' 56.64"	038° 07' 18.41"	Картометрический метод	5.00	–
6604	389446.35	1225473.50	052° 20' 56.61"	038° 07' 18.16"	Картометрический метод	5.00	–
6605	389444.27	1225468.92	052° 20' 56.55"	038° 07' 17.92"	Картометрический метод	5.00	–
6606	389446.29	1225460.17	052° 20' 56.61"	038° 07' 17.46"	Картометрический метод	5.00	–
6607	389449.72	1225451.96	052° 20' 56.72"	038° 07' 17.02"	Картометрический метод	5.00	–
6608	389456.25	1225444.21	052° 20' 56.93"	038° 07' 16.61"	Картометрический метод	5.00	–
6609	389466.82	1225439.36	052° 20' 57.27"	038° 07' 16.35"	Картометрический метод	5.00	–
6610	389482.71	1225432.56	052° 20' 57.78"	038° 07' 15.99"	Картометрический метод	5.00	–
6611	389496.52	1225429.60	052° 20' 58.23"	038° 07' 15.83"	Картометрический метод	5.00	–
6612	389509.65	1225425.56	052° 20' 58.65"	038° 07' 15.61"	Картометрический метод	5.00	–
6613	389525.61	1225422.87	052° 20' 59.17"	038° 07' 15.46"	Картометрический метод	5.00	–
6614	389537.59	1225420.11	052° 20' 59.56"	038° 07' 15.31"	Картометрический метод	5.00	–
6615	389549.78	1225419.57	052° 20' 59.95"	038° 07' 15.28"	Картометрический метод	5.00	–
6616	389561.16	1225421.72	052° 21' 00.32"	038° 07' 15.39"	Картометрический метод	5.00	–
6617	389567.09	1225428.19	052° 21' 00.51"	038° 07' 15.73"	Картометрический метод	5.00	–
6618	389569.31	1225433.98	052° 21' 00.59"	038° 07' 16.04"	Картометрический метод	5.00	–
6619	389567.36	1225448.59	052° 21' 00.53"	038° 07' 16.81"	Картометрический метод	5.00	–
6620	389567.42	1225473.57	052° 21' 00.53"	038° 07' 18.13"	Картометрический метод	5.00	–
6621	389570.79	1225485.49	052° 21' 00.64"	038° 07' 18.76"	Картометрический метод	5.00	–

6622	389572.74	1225494.65	052° 21' 00.71"	038° 07' 19.24"	Картометрический метод	5.00	–
6623	389574.76	1225498.35	052° 21' 00.77"	038° 07' 19.44"	Картометрический метод	5.00	–
6624	389580.22	1225500.30	052° 21' 00.95"	038° 07' 19.54"	Картометрический метод	5.00	–
6625	389581.63	1225504.48	052° 21' 01.00"	038° 07' 19.76"	Картометрический метод	5.00	–
6626	389577.46	1225514.51	052° 21' 00.86"	038° 07' 20.29"	Картометрический метод	5.00	–
6627	389575.17	1225523.47	052° 21' 00.79"	038° 07' 20.76"	Картометрический метод	5.00	–
6628	389575.84	1225528.11	052° 21' 00.81"	038° 07' 21.01"	Картометрический метод	5.00	–
6629	389579.74	1225530.33	052° 21' 00.94"	038° 07' 21.13"	Картометрический метод	5.00	–
6630	389585.33	1225529.39	052° 21' 01.12"	038° 07' 21.08"	Картометрический метод	5.00	–
6631	389591.93	1225525.49	052° 21' 01.33"	038° 07' 20.87"	Картометрический метод	5.00	–
6632	389598.67	1225522.39	052° 21' 01.55"	038° 07' 20.70"	Картометрический метод	5.00	–
6633	389602.44	1225523.74	052° 21' 01.67"	038° 07' 20.77"	Картометрический метод	5.00	–
6634	389605.47	1225525.55	052° 21' 01.77"	038° 07' 20.87"	Картометрический метод	5.00	–
6635	389609.31	1225524.41	052° 21' 01.89"	038° 07' 20.81"	Картометрический метод	5.00	–
6636	389613.75	1225520.64	052° 21' 02.04"	038° 07' 20.61"	Картометрический метод	5.00	–
6637	389621.16	1225519.70	052° 21' 02.28"	038° 07' 20.55"	Картометрический метод	5.00	–
6638	389626.54	1225520.44	052° 21' 02.45"	038° 07' 20.59"	Картометрический метод	5.00	–
6639	389636.71	1225525.01	052° 21' 02.78"	038° 07' 20.83"	Картометрический метод	5.00	–
6640	389641.83	1225524.00	052° 21' 02.95"	038° 07' 20.78"	Картометрический метод	5.00	–
6641	389647.69	1225521.18	052° 21' 03.14"	038° 07' 20.62"	Картометрический метод	5.00	–
6642	389653.41	1225515.79	052° 21' 03.32"	038° 07' 20.34"	Картометрический метод	5.00	–
6643	389659.67	1225514.24	052° 21' 03.52"	038° 07' 20.26"	Картометрический метод	5.00	–
6644	389665.46	1225516.40	052° 21' 03.71"	038° 07' 20.37"	Картометрический метод	5.00	–
6645	389677.92	1225514.64	052° 21' 04.11"	038° 07' 20.27"	Картометрический метод	5.00	–
6646	389680.95	1225513.23	052° 21' 04.21"	038° 07' 20.20"	Картометрический метод	5.00	–
6647	389685.73	1225506.77	052° 21' 04.36"	038° 07' 19.85"	Картометрический метод	5.00	–
6648	389689.30	1225498.89	052° 21' 04.48"	038° 07' 19.44"	Картометрический метод	5.00	–
6649	389693.74	1225484.28	052° 21' 04.62"	038° 07' 18.66"	Картометрический метод	5.00	–
6650	389694.21	1225472.09	052° 21' 04.63"	038° 07' 18.02"	Картометрический метод	5.00	–
6651	389690.74	1225466.97	052° 21' 04.52"	038° 07' 17.75"	Картометрический метод	5.00	–
6652	389690.17	1225462.39	052° 21' 04.50"	038° 07' 17.51"	Картометрический метод	5.00	–
6653	389684.99	1225455.73	052° 21' 04.33"	038° 07' 17.16"	Картометрический метод	5.00	–
6654	389684.59	1225449.53	052° 21' 04.32"	038° 07' 16.83"	Картометрический метод	5.00	–
6655	389689.91	1225444.21	052° 21' 04.49"	038° 07' 16.55"	Картометрический метод	5.00	–
6656	389689.70	1225437.34	052° 21' 04.48"	038° 07' 16.18"	Картометрический метод	5.00	–
6657	389692.73	1225427.18	052° 21' 04.58"	038° 07' 15.65"	Картометрический метод	5.00	–
6658	389699.00	1225416.13	052° 21' 04.78"	038° 07' 15.06"	Картометрический метод	5.00	–
6659	389703.84	1225409.27	052° 21' 04.93"	038° 07' 14.70"	Картометрический метод	5.00	–

6660	389712.13	1225402.46	052° 21' 05.20"	038° 07' 14.34"	Картометрический метод	5.00	–
6661	389716.77	1225397.89	052° 21' 05.35"	038° 07' 14.09"	Картометрический метод	5.00	–
6662	389727.82	1225385.63	052° 21' 05.71"	038° 07' 13.44"	Картометрический метод	5.00	–
6663	389729.03	1225381.52	052° 21' 05.74"	038° 07' 13.23"	Картометрический метод	5.00	–
6664	389730.10	1225376.00	052° 21' 05.78"	038° 07' 12.93"	Картометрический метод	5.00	–
6665	389733.27	1225372.30	052° 21' 05.88"	038° 07' 12.74"	Картометрический метод	5.00	–
6666	389739.46	1225371.29	052° 21' 06.08"	038° 07' 12.68"	Картометрический метод	5.00	–
6667	389741.69	1225367.92	052° 21' 06.15"	038° 07' 12.50"	Картометрический метод	5.00	–
6668	389744.99	1225359.03	052° 21' 06.26"	038° 07' 12.03"	Картометрический метод	5.00	–
6669	389748.76	1225351.63	052° 21' 06.38"	038° 07' 11.64"	Картометрический метод	5.00	–
6670	389753.81	1225341.53	052° 21' 06.54"	038° 07' 11.11"	Картометрический метод	5.00	–
6671	389755.56	1225336.95	052° 21' 06.60"	038° 07' 10.86"	Картометрический метод	5.00	–
6672	389760.07	1225326.85	052° 21' 06.74"	038° 07' 10.33"	Картометрический метод	5.00	–
6673	389763.50	1225320.99	052° 21' 06.85"	038° 07' 10.02"	Картометрический метод	5.00	–
6674	389768.89	1225312.44	052° 21' 07.02"	038° 07' 09.56"	Картометрический метод	5.00	–
6675	389769.50	1225308.46	052° 21' 07.04"	038° 07' 09.35"	Картометрический метод	5.00	–
6676	389766.80	1225302.81	052° 21' 06.95"	038° 07' 09.06"	Картометрический метод	5.00	–
6677	389766.06	1225293.72	052° 21' 06.93"	038° 07' 08.58"	Картометрический метод	5.00	–
6678	389766.20	1225282.94	052° 21' 06.93"	038° 07' 08.01"	Картометрический метод	5.00	–
6679	389768.15	1225275.54	052° 21' 06.99"	038° 07' 07.62"	Картометрический метод	5.00	–
6680	389771.72	1225271.83	052° 21' 07.11"	038° 07' 07.42"	Картометрический метод	5.00	–
6681	389776.90	1225274.59	052° 21' 07.28"	038° 07' 07.56"	Картометрический метод	5.00	–
6682	389783.84	1225272.51	052° 21' 07.50"	038° 07' 07.45"	Картометрический метод	5.00	–
6683	389789.70	1225266.72	052° 21' 07.69"	038° 07' 07.14"	Картометрический метод	5.00	–
6684	389790.98	1225263.48	052° 21' 07.73"	038° 07' 06.97"	Картометрический метод	5.00	–
6685	389790.10	1225260.12	052° 21' 07.70"	038° 07' 06.79"	Картометрический метод	5.00	–
6686	389791.04	1225256.62	052° 21' 07.73"	038° 07' 06.61"	Картометрический метод	5.00	–
6687	389794.28	1225252.17	052° 21' 07.83"	038° 07' 06.37"	Картометрический метод	5.00	–
6688	389796.56	1225246.85	052° 21' 07.91"	038° 07' 06.09"	Картометрический метод	5.00	–
6689	389798.99	1225238.17	052° 21' 07.98"	038° 07' 05.63"	Картометрический метод	5.00	–
6690	389800.74	1225226.52	052° 21' 08.04"	038° 07' 05.02"	Картометрический метод	5.00	–
6691	389804.71	1225219.58	052° 21' 08.17"	038° 07' 04.65"	Картометрический метод	5.00	–
6692	389809.29	1225214.33	052° 21' 08.31"	038° 07' 04.37"	Картометрический метод	5.00	–
6693	389814.07	1225206.99	052° 21' 08.47"	038° 07' 03.98"	Картометрический метод	5.00	–
6694	389816.29	1225200.46	052° 21' 08.54"	038° 07' 03.64"	Картометрический метод	5.00	–
6695	389817.51	1225191.44	052° 21' 08.58"	038° 07' 03.16"	Картометрический метод	5.00	–
6696	389817.91	1225175.61	052° 21' 08.59"	038° 07' 02.32"	Картометрический метод	5.00	–
6697	389818.11	1225161.94	052° 21' 08.59"	038° 07' 01.60"	Картометрический метод	5.00	–

6698	389817.57	1225152.72	052° 21' 08.57"	038° 07' 01.11"	Картометрический метод	5.00	–
6699	389818.38	1225142.82	052° 21' 08.60"	038° 07' 00.59"	Картометрический метод	5.00	–
6700	389817.30	1225137.77	052° 21' 08.56"	038° 07' 00.32"	Картометрический метод	5.00	–
6701	389814.68	1225135.68	052° 21' 08.48"	038° 07' 00.21"	Картометрический метод	5.00	–
6702	389809.69	1225135.48	052° 21' 08.31"	038° 07' 00.20"	Картометрический метод	5.00	–
6703	389804.78	1225128.95	052° 21' 08.15"	038° 06' 59.86"	Картометрический метод	5.00	–
6704	389802.56	1225120.33	052° 21' 08.08"	038° 06' 59.41"	Картометрический метод	5.00	–
6705	389806.46	1225112.11	052° 21' 08.21"	038° 06' 58.97"	Картометрический метод	5.00	–
6706	389809.36	1225103.90	052° 21' 08.30"	038° 06' 58.54"	Картометрический метод	5.00	–
6707	389809.83	1225098.78	052° 21' 08.31"	038° 06' 58.27"	Картометрический метод	5.00	–
6708	389808.21	1225088.88	052° 21' 08.26"	038° 06' 57.74"	Картометрический метод	5.00	–
6709	389806.19	1225078.92	052° 21' 08.19"	038° 06' 57.22"	Картометрический метод	5.00	–
6710	389805.25	1225068.01	052° 21' 08.16"	038° 06' 56.64"	Картометрический метод	5.00	–
6711	389806.33	1225053.74	052° 21' 08.19"	038° 06' 55.89"	Картометрический метод	5.00	–
6712	389809.96	1225042.49	052° 21' 08.31"	038° 06' 55.29"	Картометрический метод	5.00	–
6713	389811.92	1225032.19	052° 21' 08.37"	038° 06' 54.75"	Картометрический метод	5.00	–
6714	389811.18	1225027.68	052° 21' 08.34"	038° 06' 54.51"	Картометрический метод	5.00	–
6715	389808.48	1225017.51	052° 21' 08.26"	038° 06' 53.97"	Картометрический метод	5.00	–
6716	389808.89	1225010.24	052° 21' 08.27"	038° 06' 53.59"	Картометрический метод	5.00	–
6717	389811.58	1225001.01	052° 21' 08.35"	038° 06' 53.10"	Картометрический метод	5.00	–
6718	389811.85	1224996.16	052° 21' 08.36"	038° 06' 52.84"	Картометрический метод	5.00	–
6719	389810.97	1224987.48	052° 21' 08.33"	038° 06' 52.38"	Картометрический метод	5.00	–
6720	389812.39	1224978.25	052° 21' 08.38"	038° 06' 51.90"	Картометрический метод	5.00	–
6721	389814.95	1224971.99	052° 21' 08.46"	038° 06' 51.57"	Картометрический метод	5.00	–
6722	389819.86	1224964.58	052° 21' 08.62"	038° 06' 51.17"	Картометрический метод	5.00	–
6723	389820.94	1224958.52	052° 21' 08.65"	038° 06' 50.85"	Картометрический метод	5.00	–
6724	389824.51	1224946.60	052° 21' 08.76"	038° 06' 50.22"	Картометрический метод	5.00	–
6725	389825.65	1224935.97	052° 21' 08.80"	038° 06' 49.66"	Картометрический метод	5.00	–
6726	389829.76	1224919.94	052° 21' 08.93"	038° 06' 48.81"	Картометрический метод	5.00	–
6727	389834.81	1224898.59	052° 21' 09.09"	038° 06' 47.68"	Картометрический метод	5.00	–
6728	389839.79	1224875.23	052° 21' 09.25"	038° 06' 46.45"	Картометрический метод	5.00	–
6729	389841.54	1224861.09	052° 21' 09.30"	038° 06' 45.70"	Картометрический метод	5.00	–
6730	389844.84	1224848.70	052° 21' 09.40"	038° 06' 45.04"	Картометрический метод	5.00	–
6731	389848.75	1224835.10	052° 21' 09.53"	038° 06' 44.32"	Картометрический метод	5.00	–
6732	389851.44	1224830.18	052° 21' 09.61"	038° 06' 44.06"	Картометрический метод	5.00	–
6733	389852.12	1224821.50	052° 21' 09.63"	038° 06' 43.60"	Картометрический метод	5.00	–
6734	389856.90	1224806.82	052° 21' 09.79"	038° 06' 42.83"	Картометрический метод	5.00	–
6735	389860.92	1224794.96	052° 21' 09.92"	038° 06' 42.20"	Картометрический метод	5.00	–

6736	389863.83	1224785.47	052° 21' 10.01"	038° 06' 41.70"	Картометрический метод	5.00	–
6737	389866.39	1224780.96	052° 21' 10.09"	038° 06' 41.46"	Картометрический метод	5.00	–
6738	389872.05	1224774.29	052° 21' 10.27"	038° 06' 41.11"	Картометрический метод	5.00	–
6739	389874.34	1224768.77	052° 21' 10.35"	038° 06' 40.81"	Картометрический метод	5.00	–
6740	389876.29	1224759.48	052° 21' 10.41"	038° 06' 40.32"	Картометрический метод	5.00	–
6741	389875.48	1224752.34	052° 21' 10.38"	038° 06' 39.94"	Картометрический метод	5.00	–
6742	389872.38	1224747.22	052° 21' 10.28"	038° 06' 39.67"	Картометрический метод	5.00	–
6743	389872.32	1224741.50	052° 21' 10.28"	038° 06' 39.37"	Картометрический метод	5.00	–
6744	389875.82	1224733.69	052° 21' 10.39"	038° 06' 38.96"	Картометрический метод	5.00	–
6745	389886.66	1224716.92	052° 21' 10.74"	038° 06' 38.07"	Картометрический метод	5.00	–
6746	389901.34	1224696.25	052° 21' 11.21"	038° 06' 36.97"	Картометрический метод	5.00	–
6747	389908.00	1224688.58	052° 21' 11.42"	038° 06' 36.57"	Картометрический метод	5.00	–
6748	389917.36	1224677.26	052° 21' 11.72"	038° 06' 35.97"	Картометрический метод	5.00	–
6749	389920.73	1224669.45	052° 21' 11.83"	038° 06' 35.55"	Картометрический метод	5.00	–
6750	389928.27	1224659.89	052° 21' 12.07"	038° 06' 35.05"	Картометрический метод	5.00	–
6751	389935.75	1224657.00	052° 21' 12.31"	038° 06' 34.89"	Картометрический метод	5.00	–
6752	389946.86	1224657.94	052° 21' 12.67"	038° 06' 34.94"	Картометрический метод	5.00	–
6753	389967.06	1224658.61	052° 21' 13.33"	038° 06' 34.97"	Картометрический метод	5.00	–
6754	389981.33	1224660.63	052° 21' 13.79"	038° 06' 35.07"	Картометрический метод	5.00	–
6755	389998.10	1224663.46	052° 21' 14.33"	038° 06' 35.21"	Картометрический метод	5.00	–
6756	390010.83	1224666.89	052° 21' 14.74"	038° 06' 35.39"	Картометрический метод	5.00	–
6757	390019.78	1224672.01	052° 21' 15.03"	038° 06' 35.66"	Картометрический метод	5.00	–
6758	390028.67	1224675.65	052° 21' 15.32"	038° 06' 35.85"	Картометрический метод	5.00	–
6759	390035.34	1224679.75	052° 21' 15.54"	038° 06' 36.07"	Картометрический метод	5.00	–
6760	390040.99	1224680.36	052° 21' 15.72"	038° 06' 36.10"	Картометрический метод	5.00	–
6761	390048.26	1224683.66	052° 21' 15.96"	038° 06' 36.27"	Картометрический метод	5.00	–
6762	390061.19	1224685.68	052° 21' 16.38"	038° 06' 36.37"	Картометрический метод	5.00	–
6763	390067.59	1224688.71	052° 21' 16.58"	038° 06' 36.53"	Картометрический метод	5.00	–
6764	390078.50	1224690.80	052° 21' 16.94"	038° 06' 36.64"	Картометрический метод	5.00	–
6765	390085.63	1224691.20	052° 21' 17.17"	038° 06' 36.66"	Картометрический метод	5.00	–
6766	390098.16	1224694.16	052° 21' 17.57"	038° 06' 36.81"	Картометрический метод	5.00	–
6767	390111.83	1224694.70	052° 21' 18.02"	038° 06' 36.83"	Картометрический метод	5.00	–
6768	390117.75	1224693.22	052° 21' 18.21"	038° 06' 36.75"	Картометрический метод	5.00	–
6769	390126.31	1224689.86	052° 21' 18.48"	038° 06' 36.57"	Картометрический метод	5.00	–
6770	390138.22	1224687.16	052° 21' 18.87"	038° 06' 36.43"	Картометрический метод	5.00	–
6771	390148.80	1224685.68	052° 21' 19.21"	038° 06' 36.35"	Картометрический метод	5.00	–
6772	390157.48	1224683.73	052° 21' 19.49"	038° 06' 36.24"	Картометрический метод	5.00	–
6773	390173.10	1224677.53	052° 21' 20.00"	038° 06' 35.91"	Картометрический метод	5.00	–

6774	390180.98	1224672.08	052° 21' 20.25"	038° 06' 35.62"	Картометрический метод	5.00	–
6775	390191.55	1224662.32	052° 21' 20.59"	038° 06' 35.10"	Картометрический метод	5.00	–
6776	390195.46	1224656.12	052° 21' 20.72"	038° 06' 34.77"	Картометрический метод	5.00	–
6777	390194.72	1224650.73	052° 21' 20.69"	038° 06' 34.49"	Картометрический метод	5.00	–
6778	390197.55	1224644.20	052° 21' 20.78"	038° 06' 34.14"	Картометрический метод	5.00	–
6779	390194.31	1224635.04	052° 21' 20.67"	038° 06' 33.66"	Картометрический метод	5.00	–
6780	390196.08	1224630.63	052° 21' 20.73"	038° 06' 33.43"	Картометрический метод	5.00	–
6781	390200.91	1224626.43	052° 21' 20.89"	038° 06' 33.20"	Картометрический метод	5.00	–
6782	390209.13	1224612.89	052° 21' 21.15"	038° 06' 32.49"	Картометрический метод	5.00	–
6783	390216.80	1224603.87	052° 21' 21.40"	038° 06' 32.01"	Картометрический метод	5.00	–
6784	390222.73	1224598.01	052° 21' 21.59"	038° 06' 31.70"	Картометрический метод	5.00	–
6785	390223.60	1224593.30	052° 21' 21.62"	038° 06' 31.45"	Картометрический метод	5.00	–
6786	390222.18	1224588.26	052° 21' 21.57"	038° 06' 31.18"	Картометрический метод	5.00	–
6787	390219.75	1224586.51	052° 21' 21.49"	038° 06' 31.09"	Картометрический метод	5.00	–
6788	390218.72	1224583.12	052° 21' 21.46"	038° 06' 30.91"	Картометрический метод	5.00	–
6789	390219.35	1224579.21	052° 21' 21.48"	038° 06' 30.70"	Картометрический метод	5.00	–
6790	390225.37	1224578.46	052° 21' 21.67"	038° 06' 30.66"	Картометрический метод	5.00	–
6791	390232.56	1224576.80	052° 21' 21.90"	038° 06' 30.57"	Картометрический метод	5.00	–
6792	390243.87	1224572.49	052° 21' 22.27"	038° 06' 30.34"	Картометрический метод	5.00	–
6793	390255.93	1224568.45	052° 21' 22.66"	038° 06' 30.12"	Картометрический метод	5.00	–
6794	390265.55	1224565.49	052° 21' 22.97"	038° 06' 29.97"	Картометрический метод	5.00	–
6795	390275.39	1224561.85	052° 21' 23.29"	038° 06' 29.77"	Картометрический метод	5.00	–
6796	390287.24	1224554.04	052° 21' 23.67"	038° 06' 29.35"	Картометрический метод	5.00	–
6797	390297.94	1224548.11	052° 21' 24.01"	038° 06' 29.04"	Картометрический метод	5.00	–
6798	390302.99	1224547.24	052° 21' 24.18"	038° 06' 28.99"	Картометрический метод	5.00	–
6799	390311.61	1224542.66	052° 21' 24.45"	038° 06' 28.75"	Картометрический метод	5.00	–
6800	390316.46	1224535.52	052° 21' 24.61"	038° 06' 28.37"	Картометрический метод	5.00	–
6801	390318.88	1224529.46	052° 21' 24.69"	038° 06' 28.05"	Картометрический метод	5.00	–
6802	390319.62	1224523.40	052° 21' 24.71"	038° 06' 27.73"	Картометрический метод	5.00	–
6803	390318.35	1224514.04	052° 21' 24.67"	038° 06' 27.23"	Картометрический метод	5.00	–
6804	390321.44	1224503.27	052° 21' 24.77"	038° 06' 26.66"	Картометрический метод	5.00	–
6805	390323.19	1224489.06	052° 21' 24.82"	038° 06' 25.91"	Картометрический метод	5.00	–
6806	390325.82	1224475.53	052° 21' 24.90"	038° 06' 25.20"	Картометрический метод	5.00	–
6807	390326.29	1224457.48	052° 21' 24.91"	038° 06' 24.24"	Картометрический метод	5.00	–
6808	390326.43	1224438.29	052° 21' 24.92"	038° 06' 23.23"	Картометрический метод	5.00	–
6809	390327.77	1224421.86	052° 21' 24.96"	038° 06' 22.36"	Картометрический метод	5.00	–
6810	390327.30	1224412.91	052° 21' 24.94"	038° 06' 21.89"	Картометрический метод	5.00	–
6811	390327.50	1224403.95	052° 21' 24.94"	038° 06' 21.41"	Картометрический метод	5.00	–

6812	390327.44	1224396.07	052° 21' 24.94"	038° 06' 21.00"	Картометрический метод	5.00	–
6813	390324.34	1224392.10	052° 21' 24.84"	038° 06' 20.79"	Картометрический метод	5.00	–
6814	390324.94	1224388.93	052° 21' 24.86"	038° 06' 20.62"	Картометрический метод	5.00	–
6815	390328.24	1224387.05	052° 21' 24.97"	038° 06' 20.52"	Картометрический метод	5.00	–
6816	390330.26	1224382.40	052° 21' 25.03"	038° 06' 20.27"	Картометрический метод	5.00	–
6817	390330.74	1224376.34	052° 21' 25.04"	038° 06' 19.95"	Картометрический метод	5.00	–
6818	390329.12	1224372.64	052° 21' 24.99"	038° 06' 19.76"	Картометрический метод	5.00	–
6819	390326.02	1224371.09	052° 21' 24.89"	038° 06' 19.68"	Картометрический метод	5.00	–
6820	390319.83	1224372.23	052° 21' 24.69"	038° 06' 19.74"	Картометрический метод	5.00	–
6821	390310.27	1224371.43	052° 21' 24.38"	038° 06' 19.70"	Картометрический метод	5.00	–
6822	390304.47	1224372.03	052° 21' 24.19"	038° 06' 19.73"	Картометрический метод	5.00	–
6823	390296.73	1224374.86	052° 21' 23.94"	038° 06' 19.88"	Картометрический метод	5.00	–
6824	390290.74	1224374.32	052° 21' 23.75"	038° 06' 19.86"	Картометрический метод	5.00	–
6825	390283.94	1224371.97	052° 21' 23.53"	038° 06' 19.73"	Картометрический метод	5.00	–
6826	390283.26	1224368.19	052° 21' 23.51"	038° 06' 19.54"	Картометрический метод	5.00	–
6827	390286.77	1224365.64	052° 21' 23.62"	038° 06' 19.40"	Картометрический метод	5.00	–
6828	390294.85	1224364.42	052° 21' 23.88"	038° 06' 19.33"	Картометрический метод	5.00	–
6829	390297.27	1224360.18	052° 21' 23.96"	038° 06' 19.11"	Картометрический метод	5.00	–
6830	390297.07	1224354.80	052° 21' 23.95"	038° 06' 18.82"	Картометрический метод	5.00	–
6831	390294.85	1224349.00	052° 21' 23.88"	038° 06' 18.52"	Картометрический метод	5.00	–
6832	390288.99	1224343.95	052° 21' 23.69"	038° 06' 18.25"	Картометрический метод	5.00	–
6833	390289.05	1224339.91	052° 21' 23.69"	038° 06' 18.04"	Картометрический метод	5.00	–
6834	390292.62	1224336.75	052° 21' 23.80"	038° 06' 17.87"	Картометрический метод	5.00	–
6835	390298.41	1224333.72	052° 21' 23.99"	038° 06' 17.71"	Картометрический метод	5.00	–
6836	390303.19	1224327.05	052° 21' 24.15"	038° 06' 17.36"	Картометрический метод	5.00	–
6837	390310.20	1224324.76	052° 21' 24.37"	038° 06' 17.23"	Картометрический метод	5.00	–
6838	390319.36	1224318.23	052° 21' 24.67"	038° 06' 16.89"	Картометрический метод	5.00	–
6839	390327.57	1224306.25	052° 21' 24.93"	038° 06' 16.25"	Картометрический метод	5.00	–
6840	390337.60	1224293.05	052° 21' 25.25"	038° 06' 15.55"	Картометрический метод	5.00	–
6841	390346.56	1224281.80	052° 21' 25.54"	038° 06' 14.95"	Картометрический метод	5.00	–
6842	390353.09	1224270.56	052° 21' 25.75"	038° 06' 14.36"	Картометрический метод	5.00	–
6843	390358.34	1224255.81	052° 21' 25.92"	038° 06' 13.58"	Картометрический метод	5.00	–
6844	390358.68	1224243.02	052° 21' 25.93"	038° 06' 12.90"	Картометрический метод	5.00	–
6845	390357.47	1224230.16	052° 21' 25.88"	038° 06' 12.22"	Картометрический метод	5.00	–
6846	390354.77	1224212.85	052° 21' 25.79"	038° 06' 11.31"	Картометрический метод	5.00	–
6847	390353.97	1224198.44	052° 21' 25.77"	038° 06' 10.55"	Картометрический метод	5.00	–
6848	390353.36	1224178.92	052° 21' 25.74"	038° 06' 09.52"	Картометрический метод	5.00	–
6849	390354.44	1224163.02	052° 21' 25.78"	038° 06' 08.68"	Картометрический метод	5.00	–

6850	390352.75	1224152.52	052° 21' 25.72"	038° 06' 08.12"	Картометрический метод	5.00	–
6851	390352.42	1224140.53	052° 21' 25.71"	038° 06' 07.49"	Картометрический метод	5.00	–
6852	390352.69	1224127.88	052° 21' 25.71"	038° 06' 06.82"	Картометрический метод	5.00	–
6853	390351.54	1224113.73	052° 21' 25.67"	038° 06' 06.07"	Картометрический метод	5.00	–
6854	390347.30	1224099.80	052° 21' 25.53"	038° 06' 05.34"	Картометрический метод	5.00	–
6855	390343.19	1224089.36	052° 21' 25.40"	038° 06' 04.79"	Картометрический метод	5.00	–
6856	390338.48	1224084.71	052° 21' 25.25"	038° 06' 04.54"	Картометрический метод	5.00	–
6857	390334.24	1224076.90	052° 21' 25.11"	038° 06' 04.13"	Картометрический метод	5.00	–
6858	390329.39	1224070.24	052° 21' 24.95"	038° 06' 03.78"	Картометрический метод	5.00	–
6859	390320.57	1224059.87	052° 21' 24.66"	038° 06' 03.23"	Картометрический метод	5.00	–
6860	390308.25	1224046.20	052° 21' 24.26"	038° 06' 02.52"	Картометрический метод	5.00	–
6861	390302.12	1224041.15	052° 21' 24.06"	038° 06' 02.25"	Картометрический метод	5.00	–
6862	390295.99	1224040.47	052° 21' 23.86"	038° 06' 02.22"	Картометрический метод	5.00	–
6863	390293.43	1224043.91	052° 21' 23.78"	038° 06' 02.40"	Картометрический метод	5.00	–
6864	390292.02	1224049.03	052° 21' 23.74"	038° 06' 02.67"	Картометрический метод	5.00	–
6865	390289.32	1224051.25	052° 21' 23.65"	038° 06' 02.79"	Картометрический метод	5.00	–
6866	390282.99	1224053.60	052° 21' 23.45"	038° 06' 02.91"	Картометрический метод	5.00	–
6867	390274.38	1224053.47	052° 21' 23.17"	038° 06' 02.91"	Картометрический метод	5.00	–
6868	390269.06	1224051.18	052° 21' 22.99"	038° 06' 02.79"	Картометрический метод	5.00	–
6869	390265.42	1224051.38	052° 21' 22.88"	038° 06' 02.80"	Картометрический метод	5.00	–
6870	390259.02	1224054.14	052° 21' 22.67"	038° 06' 02.95"	Картометрический метод	5.00	–
6871	390253.03	1224054.08	052° 21' 22.48"	038° 06' 02.95"	Картометрический метод	5.00	–
6872	390240.30	1224053.87	052° 21' 22.06"	038° 06' 02.94"	Картометрический метод	5.00	–
6873	390231.68	1224052.39	052° 21' 21.79"	038° 06' 02.86"	Картометрический метод	5.00	–
6874	390220.91	1224049.09	052° 21' 21.44"	038° 06' 02.69"	Картометрический метод	5.00	–
6875	390217.01	1224046.13	052° 21' 21.31"	038° 06' 02.54"	Картометрический метод	5.00	–
6876	390215.93	1224040.61	052° 21' 21.27"	038° 06' 02.25"	Картометрический метод	5.00	–
6877	390215.79	1224029.90	052° 21' 21.27"	038° 06' 01.68"	Картометрический метод	5.00	–
6878	390214.11	1224024.31	052° 21' 21.21"	038° 06' 01.39"	Картометрический метод	5.00	–
6879	390210.54	1224019.40	052° 21' 21.10"	038° 06' 01.13"	Картометрический метод	5.00	–
6880	390199.36	1224011.39	052° 21' 20.73"	038° 06' 00.71"	Картометрический метод	5.00	–
6881	390195.12	1224010.78	052° 21' 20.60"	038° 06' 00.68"	Картометрический метод	5.00	–
6882	390184.95	1224012.53	052° 21' 20.27"	038° 06' 00.77"	Картометрический метод	5.00	–
6883	390173.98	1224011.32	052° 21' 19.91"	038° 06' 00.71"	Картометрический метод	5.00	–
6884	390162.60	1224006.40	052° 21' 19.54"	038° 06' 00.45"	Картометрический метод	5.00	–
6885	390152.03	1223999.00	052° 21' 19.20"	038° 06' 00.06"	Картометрический метод	5.00	–
6886	390145.16	1223991.59	052° 21' 18.98"	038° 05' 59.68"	Картометрический метод	5.00	–
6887	390143.21	1223985.06	052° 21' 18.91"	038° 05' 59.33"	Картометрический метод	5.00	–

6888	390144.15	1223975.63	052° 21' 18.94"	038° 05' 58.83"	Картометрический метод	5.00	–
6889	390145.23	1223960.48	052° 21' 18.97"	038° 05' 58.03"	Картометрический метод	5.00	–
6890	390147.31	1223950.72	052° 21' 19.04"	038° 05' 57.52"	Картометрический метод	5.00	–
6891	390151.62	1223941.36	052° 21' 19.18"	038° 05' 57.02"	Картометрический метод	5.00	–
6892	390154.45	1223935.70	052° 21' 19.27"	038° 05' 56.72"	Картометрический метод	5.00	–
6893	390154.45	1223928.56	052° 21' 19.27"	038° 05' 56.34"	Картометрический метод	5.00	–
6894	390150.95	1223916.04	052° 21' 19.15"	038° 05' 55.68"	Картометрический метод	5.00	–
6895	390149.67	1223905.74	052° 21' 19.11"	038° 05' 55.14"	Картометрический метод	5.00	–
6896	390150.41	1223891.39	052° 21' 19.13"	038° 05' 54.38"	Картометрический метод	5.00	–
6897	390153.58	1223871.13	052° 21' 19.23"	038° 05' 53.31"	Картометрический метод	5.00	–
6898	390160.58	1223851.26	052° 21' 19.45"	038° 05' 52.26"	Картометрический метод	5.00	–
6899	390169.06	1223836.18	052° 21' 19.72"	038° 05' 51.46"	Картометрический метод	5.00	–
6900	390170.88	1223826.95	052° 21' 19.78"	038° 05' 50.97"	Картометрический метод	5.00	–
6901	390170.48	1223815.30	052° 21' 19.76"	038° 05' 50.35"	Картометрический метод	5.00	–
6902	390167.51	1223808.17	052° 21' 19.67"	038° 05' 49.98"	Картометрический метод	5.00	–
6903	390160.44	1223799.68	052° 21' 19.44"	038° 05' 49.53"	Картометрический метод	5.00	–
6904	390153.44	1223791.13	052° 21' 19.21"	038° 05' 49.08"	Картометрический метод	5.00	–
6905	390148.86	1223778.14	052° 21' 19.06"	038° 05' 48.40"	Картометрический метод	5.00	–
6906	390144.96	1223760.09	052° 21' 18.93"	038° 05' 47.44"	Картометрический метод	5.00	–
6907	390143.07	1223742.18	052° 21' 18.86"	038° 05' 46.50"	Картометрический метод	5.00	–
6908	390145.56	1223732.01	052° 21' 18.94"	038° 05' 45.96"	Картометрический метод	5.00	–
6909	390148.93	1223724.94	052° 21' 19.05"	038° 05' 45.59"	Картометрический метод	5.00	–
6910	390156.34	1223718.54	052° 21' 19.29"	038° 05' 45.25"	Картометрический метод	5.00	–
6911	390173.44	1223706.42	052° 21' 19.84"	038° 05' 44.60"	Картометрический метод	5.00	–
6912	390183.00	1223698.95	052° 21' 20.15"	038° 05' 44.20"	Картометрический метод	5.00	–
6913	390192.36	1223689.72	052° 21' 20.45"	038° 05' 43.71"	Картометрический метод	5.00	–
6914	390196.27	1223681.85	052° 21' 20.58"	038° 05' 43.30"	Картометрический метод	5.00	–
6915	390201.45	1223672.42	052° 21' 20.74"	038° 05' 42.80"	Картометрический метод	5.00	–
6916	390210.81	1223662.52	052° 21' 21.04"	038° 05' 42.27"	Картометрический метод	5.00	–
6917	390226.63	1223647.44	052° 21' 21.55"	038° 05' 41.47"	Картометрический метод	5.00	–
6918	390235.39	1223637.81	052° 21' 21.83"	038° 05' 40.96"	Картометрический метод	5.00	–
6919	390240.78	1223627.37	052° 21' 22.01"	038° 05' 40.40"	Картометрический метод	5.00	–
6920	390245.62	1223615.12	052° 21' 22.16"	038° 05' 39.76"	Картометрический метод	5.00	–
6921	390256.94	1223603.20	052° 21' 22.52"	038° 05' 39.12"	Картометрический метод	5.00	–
6922	390269.06	1223597.41	052° 21' 22.92"	038° 05' 38.81"	Картометрический метод	5.00	–
6923	390278.95	1223590.41	052° 21' 23.23"	038° 05' 38.44"	Картометрический метод	5.00	–
6924	390288.18	1223580.84	052° 21' 23.53"	038° 05' 37.93"	Картометрический метод	5.00	–
6925	390304.74	1223560.17	052° 21' 24.06"	038° 05' 36.84"	Картометрический метод	5.00	–

6926	390317.13	1223545.09	052° 21' 24.46"	038° 05' 36.03"	Картометрический метод	5.00	–
6927	390333.77	1223526.17	052° 21' 25.00"	038° 05' 35.03"	Картометрический метод	5.00	–
6928	390344.81	1223514.32	052° 21' 25.35"	038° 05' 34.40"	Картометрический метод	5.00	–
6929	390350.73	1223506.17	052° 21' 25.54"	038° 05' 33.97"	Картометрический метод	5.00	–
6930	390366.15	1223481.93	052° 21' 26.04"	038° 05' 32.68"	Картометрический метод	5.00	–
6931	390377.26	1223465.09	052° 21' 26.39"	038° 05' 31.79"	Картометрический метод	5.00	–
6932	390384.87	1223449.88	052° 21' 26.64"	038° 05' 30.98"	Картометрический метод	5.00	–
6933	390389.72	1223438.56	052° 21' 26.79"	038° 05' 30.39"	Картометрический метод	5.00	–
6934	390391.54	1223428.53	052° 21' 26.85"	038° 05' 29.85"	Картометрический метод	5.00	–
6935	390390.93	1223420.85	052° 21' 26.83"	038° 05' 29.45"	Картометрический метод	5.00	–
6936	390392.41	1223411.90	052° 21' 26.87"	038° 05' 28.98"	Картометрический метод	5.00	–
6937	390393.56	1223405.03	052° 21' 26.91"	038° 05' 28.61"	Картометрический метод	5.00	–
6938	390391.94	1223392.91	052° 21' 26.86"	038° 05' 27.97"	Картометрический метод	5.00	–
6939	390393.49	1223385.17	052° 21' 26.90"	038° 05' 27.56"	Картометрический метод	5.00	–
6940	390396.72	1223376.75	052° 21' 27.01"	038° 05' 27.12"	Картометрический метод	5.00	–
6941	390402.99	1223370.62	052° 21' 27.21"	038° 05' 26.79"	Картометрический метод	5.00	–
6942	390408.64	1223362.48	052° 21' 27.39"	038° 05' 26.36"	Картометрический метод	5.00	–
6943	390412.08	1223357.29	052° 21' 27.50"	038° 05' 26.08"	Картометрический метод	5.00	–
6944	390421.71	1223350.42	052° 21' 27.81"	038° 05' 25.72"	Картометрический метод	5.00	–
6945	390427.83	1223342.61	052° 21' 28.01"	038° 05' 25.30"	Картометрический метод	5.00	–
6946	390432.14	1223334.46	052° 21' 28.15"	038° 05' 24.87"	Картометрический метод	5.00	–
6947	390434.63	1223326.59	052° 21' 28.22"	038° 05' 24.46"	Картометрический метод	5.00	–
6948	390434.57	1223320.12	052° 21' 28.22"	038° 05' 24.11"	Картометрический метод	5.00	–
6949	390432.28	1223310.96	052° 21' 28.15"	038° 05' 23.63"	Картометрический метод	5.00	–
6950	390429.31	1223301.40	052° 21' 28.05"	038° 05' 23.13"	Картометрический метод	5.00	–
6951	390425.54	1223295.07	052° 21' 27.93"	038° 05' 22.79"	Картометрический метод	5.00	–
6952	390421.57	1223288.47	052° 21' 27.80"	038° 05' 22.45"	Картометрический метод	5.00	–
6953	390413.15	1223275.07	052° 21' 27.52"	038° 05' 21.74"	Картометрический метод	5.00	–
6954	390407.03	1223265.98	052° 21' 27.32"	038° 05' 21.26"	Картометрический метод	5.00	–
6955	390403.05	1223263.69	052° 21' 27.19"	038° 05' 21.14"	Картометрический метод	5.00	–
6956	390398.95	1223263.02	052° 21' 27.06"	038° 05' 21.11"	Картометрический метод	5.00	–
6957	390394.23	1223265.04	052° 21' 26.91"	038° 05' 21.22"	Картометрический метод	5.00	–
6958	390381.64	1223271.51	052° 21' 26.50"	038° 05' 21.56"	Картометрический метод	5.00	–
6959	390375.72	1223272.85	052° 21' 26.31"	038° 05' 21.63"	Картометрический метод	5.00	–
6960	390370.40	1223270.50	052° 21' 26.14"	038° 05' 21.51"	Картометрический метод	5.00	–
6961	390367.03	1223265.24	052° 21' 26.03"	038° 05' 21.23"	Картометрический метод	5.00	–
6962	390366.96	1223259.18	052° 21' 26.02"	038° 05' 20.91"	Картометрический метод	5.00	–
6963	390365.21	1223253.53	052° 21' 25.97"	038° 05' 20.62"	Картометрический метод	5.00	–

6964	390356.73	1223242.15	052° 21' 25.69"	038° 05' 20.02"	Картометрический метод	5.00	–
6965	390351.81	1223236.29	052° 21' 25.53"	038° 05' 19.71"	Картометрический метод	5.00	–
6966	390346.63	1223232.45	052° 21' 25.36"	038° 05' 19.51"	Картометрический метод	5.00	–
6967	390340.63	1223235.14	052° 21' 25.17"	038° 05' 19.65"	Картометрический метод	5.00	–
6968	390335.85	1223233.39	052° 21' 25.01"	038° 05' 19.56"	Картометрический метод	5.00	–
6969	390324.07	1223224.24	052° 21' 24.63"	038° 05' 19.08"	Картометрический метод	5.00	–
6970	390321.17	1223219.86	052° 21' 24.54"	038° 05' 18.85"	Картометрический метод	5.00	–
6971	390320.16	1223210.97	052° 21' 24.50"	038° 05' 18.38"	Картометрический метод	5.00	–
6972	390323.40	1223199.73	052° 21' 24.60"	038° 05' 17.78"	Картометрический метод	5.00	–
6973	390332.89	1223183.97	052° 21' 24.91"	038° 05' 16.95"	Картометрический метод	5.00	–
6974	390343.33	1223169.76	052° 21' 25.24"	038° 05' 16.20"	Картометрический метод	5.00	–
6975	390351.95	1223153.60	052° 21' 25.52"	038° 05' 15.34"	Картометрический метод	5.00	–
6976	390358.41	1223139.46	052° 21' 25.73"	038° 05' 14.59"	Картометрический метод	5.00	–
6977	390364.20	1223131.52	052° 21' 25.91"	038° 05' 14.17"	Картометрический метод	5.00	–
6978	390370.87	1223123.64	052° 21' 26.13"	038° 05' 13.75"	Картометрический метод	5.00	–
6979	390381.03	1223116.77	052° 21' 26.45"	038° 05' 13.38"	Картометрический метод	5.00	–
6980	390399.69	1223110.04	052° 21' 27.06"	038° 05' 13.02"	Картометрический метод	5.00	–
6981	390411.07	1223104.31	052° 21' 27.42"	038° 05' 12.72"	Картометрический метод	5.00	–
6982	390425.00	1223095.56	052° 21' 27.87"	038° 05' 12.25"	Картометрический метод	5.00	–
6983	390431.60	1223092.53	052° 21' 28.09"	038° 05' 12.09"	Картометрический метод	5.00	–
6984	390442.65	1223090.84	052° 21' 28.44"	038° 05' 12.00"	Картометрический метод	5.00	–
6985	390452.28	1223089.77	052° 21' 28.75"	038° 05' 11.94"	Картометрический метод	5.00	–
6986	390462.85	1223086.67	052° 21' 29.10"	038° 05' 11.77"	Картометрический метод	5.00	–
6987	390470.59	1223082.36	052° 21' 29.34"	038° 05' 11.54"	Картометрический метод	5.00	–
6988	390480.96	1223075.90	052° 21' 29.68"	038° 05' 11.20"	Картометрический метод	5.00	–
6989	390488.30	1223070.71	052° 21' 29.92"	038° 05' 10.92"	Картометрический метод	5.00	–
6990	390501.09	1223058.32	052° 21' 30.33"	038° 05' 10.26"	Картометрический метод	5.00	–
6991	390510.32	1223047.28	052° 21' 30.62"	038° 05' 09.68"	Картометрический метод	5.00	–
6992	390513.52	1223040.84	052° 21' 30.73"	038° 05' 09.33"	Картометрический метод	5.00	–
6993	390521.70	1223028.69	052° 21' 30.99"	038° 05' 08.69"	Картометрический метод	5.00	–
6994	390524.53	1223021.15	052° 21' 31.08"	038° 05' 08.29"	Картометрический метод	5.00	–
6995	390525.33	1223013.01	052° 21' 31.10"	038° 05' 07.86"	Картометрический метод	5.00	–
6996	390522.10	1222997.52	052° 21' 31.00"	038° 05' 07.04"	Картометрический метод	5.00	–
6997	390517.86	1222978.39	052° 21' 30.86"	038° 05' 06.03"	Картометрический метод	5.00	–
6998	390514.49	1222959.81	052° 21' 30.74"	038° 05' 05.05"	Картометрический метод	5.00	–
6999	390510.52	1222939.27	052° 21' 30.61"	038° 05' 03.97"	Картометрический метод	5.00	–
7000	390507.42	1222924.80	052° 21' 30.51"	038° 05' 03.20"	Картометрический метод	5.00	–
7001	390502.71	1222910.52	052° 21' 30.35"	038° 05' 02.45"	Картометрический метод	5.00	–

7002	390498.06	1222903.11	052° 21' 30.20"	038° 05' 02.06"	Картометрический метод	5.00	–
7003	390490.99	1222893.28	052° 21' 29.97"	038° 05' 01.54"	Картометрический метод	5.00	–
7004	390479.46	1222878.80	052° 21' 29.60"	038° 05' 00.78"	Картометрический метод	5.00	–
7005	390477.47	1222874.62	052° 21' 29.53"	038° 05' 00.56"	Картометрический метод	5.00	–
7006	390480.34	1222871.68	052° 21' 29.62"	038° 05' 00.41"	Картометрический метод	5.00	–
7007	390481.52	1222867.91	052° 21' 29.66"	038° 05' 00.21"	Картометрический метод	5.00	–
7008	390477.81	1222854.30	052° 21' 29.54"	038° 04' 59.49"	Картометрический метод	5.00	–
7009	390474.02	1222850.20	052° 21' 29.41"	038° 04' 59.27"	Картометрический метод	5.00	–
7010	390469.41	1222849.97	052° 21' 29.27"	038° 04' 59.26"	Картометрический метод	5.00	–
7011	390467.96	1222847.12	052° 21' 29.22"	038° 04' 59.11"	Картометрический метод	5.00	–
7012	390468.44	1222843.25	052° 21' 29.23"	038° 04' 58.91"	Картометрический метод	5.00	–
7013	390470.35	1222839.16	052° 21' 29.29"	038° 04' 58.69"	Картометрический метод	5.00	–
7014	390471.13	1222830.35	052° 21' 29.32"	038° 04' 58.22"	Картометрический метод	5.00	–
7015	390469.06	1222821.60	052° 21' 29.25"	038° 04' 57.76"	Картометрический метод	5.00	–
7016	390467.37	1222816.08	052° 21' 29.19"	038° 04' 57.47"	Картометрический метод	5.00	–
7017	390462.44	1222805.14	052° 21' 29.03"	038° 04' 56.89"	Картометрический метод	5.00	–
7018	390460.15	1222797.60	052° 21' 28.96"	038° 04' 56.50"	Картометрический метод	5.00	–
7019	390456.85	1222792.15	052° 21' 28.85"	038° 04' 56.21"	Картометрический метод	5.00	–
7020	390455.25	1222788.60	052° 21' 28.80"	038° 04' 56.02"	Картометрический метод	5.00	–
7021	390455.44	1222779.35	052° 21' 28.80"	038° 04' 55.53"	Картометрический метод	5.00	–
7022	390455.64	1222769.86	052° 21' 28.81"	038° 04' 55.03"	Картометрический метод	5.00	–
7023	390454.83	1222762.85	052° 21' 28.78"	038° 04' 54.66"	Картометрический метод	5.00	–
7024	390451.47	1222758.01	052° 21' 28.67"	038° 04' 54.41"	Картометрический метод	5.00	–
7025	390446.55	1222754.44	052° 21' 28.51"	038° 04' 54.22"	Картометрический метод	5.00	–
7026	390442.78	1222750.26	052° 21' 28.39"	038° 04' 54.00"	Картометрический метод	5.00	–
7027	390441.03	1222744.27	052° 21' 28.33"	038° 04' 53.68"	Картометрический метод	5.00	–
7028	390442.17	1222737.54	052° 21' 28.36"	038° 04' 53.33"	Картометрический метод	5.00	–
7029	390442.87	1222735.86	052° 21' 28.39"	038° 04' 53.24"	Картометрический метод	5.00	–
7030	390445.00	1222730.80	052° 21' 28.45"	038° 04' 52.97"	Картометрический метод	5.00	–
7031	390447.23	1222730.20	052° 21' 28.53"	038° 04' 52.94"	Картометрический метод	5.00	–
7032	390451.89	1222733.08	052° 21' 28.68"	038° 04' 53.09"	Картометрический метод	5.00	–
7033	390458.20	1222735.92	052° 21' 28.88"	038° 04' 53.24"	Картометрический метод	5.00	–
7034	390463.18	1222736.93	052° 21' 29.04"	038° 04' 53.29"	Картометрический метод	5.00	–
7035	390467.90	1222734.04	052° 21' 29.20"	038° 04' 53.14"	Картометрический метод	5.00	–
7036	390469.45	1222730.01	052° 21' 29.24"	038° 04' 52.92"	Картометрический метод	5.00	–
7037	390470.10	1222726.76	052° 21' 29.27"	038° 04' 52.75"	Картометрический метод	5.00	–
7038	390469.78	1222724.27	052° 21' 29.25"	038° 04' 52.62"	Картометрический метод	5.00	–
7039	390466.89	1222718.75	052° 21' 29.16"	038° 04' 52.33"	Картометрический метод	5.00	–

7040	390467.36	1222713.50	052° 21' 29.17"	038° 04' 52.05"	Картометрический метод	5.00	–
7041	390470.86	1222701.51	052° 21' 29.29"	038° 04' 51.42"	Картометрический метод	5.00	–
7042	390474.50	1222694.98	052° 21' 29.40"	038° 04' 51.07"	Картометрический метод	5.00	–
7043	390481.16	1222675.52	052° 21' 29.61"	038° 04' 50.04"	Картометрический метод	5.00	–
7044	390485.40	1222665.89	052° 21' 29.75"	038° 04' 49.53"	Картометрический метод	5.00	–
7045	390491.20	1222658.82	052° 21' 29.94"	038° 04' 49.15"	Картометрический метод	5.00	–
7046	390496.31	1222654.85	052° 21' 30.10"	038° 04' 48.94"	Картометрический метод	5.00	–
7047	390509.71	1222650.47	052° 21' 30.53"	038° 04' 48.71"	Картометрический метод	5.00	–
7048	390518.80	1222650.47	052° 21' 30.83"	038° 04' 48.71"	Картометрический метод	5.00	–
7049	390530.86	1222653.10	052° 21' 31.22"	038° 04' 48.84"	Картометрический метод	5.00	–
7050	390547.89	1222654.78	052° 21' 31.77"	038° 04' 48.92"	Картометрический метод	5.00	–
7051	390558.61	1222656.56	052° 21' 32.12"	038° 04' 49.02"	Картометрический метод	5.00	–
7052	390567.49	1222658.35	052° 21' 32.40"	038° 04' 49.11"	Картометрический метод	5.00	–
7053	390580.35	1222659.36	052° 21' 32.82"	038° 04' 49.16"	Картометрический метод	5.00	–
7054	390588.56	1222658.89	052° 21' 33.09"	038° 04' 49.13"	Картометрический метод	5.00	–
7055	390594.55	1222659.76	052° 21' 33.28"	038° 04' 49.17"	Картометрический метод	5.00	–
7056	390606.41	1222663.00	052° 21' 33.66"	038° 04' 49.34"	Картометрический метод	5.00	–
7057	390618.73	1222666.90	052° 21' 34.06"	038° 04' 49.54"	Картометрический метод	5.00	–
7058	390626.13	1222669.26	052° 21' 34.30"	038° 04' 49.67"	Картометрический метод	5.00	–
7059	390637.51	1222672.96	052° 21' 34.67"	038° 04' 49.86"	Картометрический метод	5.00	–
7060	390650.17	1222680.64	052° 21' 35.08"	038° 04' 50.26"	Картометрический метод	5.00	–
7061	390660.21	1222687.78	052° 21' 35.41"	038° 04' 50.63"	Картометрический метод	5.00	–
7062	390668.15	1222689.73	052° 21' 35.67"	038° 04' 50.74"	Картометрический метод	5.00	–
7063	390675.29	1222691.82	052° 21' 35.90"	038° 04' 50.84"	Картометрический метод	5.00	–
7064	390682.97	1222695.59	052° 21' 36.15"	038° 04' 51.04"	Картометрический метод	5.00	–
7065	390691.85	1222701.38	052° 21' 36.44"	038° 04' 51.34"	Картометрический метод	5.00	–
7066	390698.65	1222703.20	052° 21' 36.66"	038° 04' 51.44"	Картометрический метод	5.00	–
7067	390708.82	1222706.56	052° 21' 36.98"	038° 04' 51.61"	Картометрический метод	5.00	–
7068	390715.42	1222710.87	052° 21' 37.20"	038° 04' 51.84"	Картометрический метод	5.00	–
7069	390730.30	1222717.27	052° 21' 37.68"	038° 04' 52.17"	Картометрический метод	5.00	–
7070	390742.83	1222721.44	052° 21' 38.09"	038° 04' 52.39"	Картометрический метод	5.00	–
7071	390750.91	1222724.54	052° 21' 38.35"	038° 04' 52.55"	Картометрический метод	5.00	–
7072	390760.40	1222730.87	052° 21' 38.66"	038° 04' 52.88"	Картометрический метод	5.00	–
7073	390777.44	1222745.15	052° 21' 39.21"	038° 04' 53.63"	Картометрический метод	5.00	–
7074	390789.49	1222752.49	052° 21' 39.60"	038° 04' 54.02"	Картометрический метод	5.00	–
7075	390805.38	1222762.18	052° 21' 40.12"	038° 04' 54.52"	Картометрический метод	5.00	–
7076	390821.68	1222771.61	052° 21' 40.65"	038° 04' 55.02"	Картометрический метод	5.00	–
7077	390830.56	1222776.73	052° 21' 40.94"	038° 04' 55.29"	Картометрический метод	5.00	–

7078	390834.74	1222782.79	052° 21' 41.07"	038° 04' 55.60"	Картометрический метод	5.00	–
7079	390841.94	1222786.62	052° 21' 41.31"	038° 04' 55.80"	Картометрический метод	5.00	–
7080	390852.18	1222788.31	052° 21' 41.64"	038° 04' 55.89"	Картометрический метод	5.00	–
7081	390855.55	1222792.95	052° 21' 41.75"	038° 04' 56.14"	Картометрический метод	5.00	–
7082	390861.61	1222796.12	052° 21' 41.94"	038° 04' 56.30"	Картометрический метод	5.00	–
7083	390877.77	1222802.18	052° 21' 42.47"	038° 04' 56.62"	Картометрический метод	5.00	–
7084	390893.93	1222802.72	052° 21' 42.99"	038° 04' 56.64"	Картометрический метод	5.00	–
7085	390905.17	1222802.25	052° 21' 43.35"	038° 04' 56.61"	Картометрический метод	5.00	–
7086	390933.86	1222795.44	052° 21' 44.28"	038° 04' 56.24"	Картометрический метод	5.00	–
7087	390945.98	1222789.72	052° 21' 44.67"	038° 04' 55.94"	Картометрический метод	5.00	–
7088	390950.83	1222784.94	052° 21' 44.83"	038° 04' 55.68"	Картометрический метод	5.00	–
7089	390955.40	1222774.57	052° 21' 44.97"	038° 04' 55.13"	Картометрический метод	5.00	–
7090	390955.00	1222762.85	052° 21' 44.96"	038° 04' 54.52"	Картометрический метод	5.00	–
7091	390958.30	1222755.38	052° 21' 45.06"	038° 04' 54.12"	Картометрический метод	5.00	–
7092	390959.04	1222750.33	052° 21' 45.09"	038° 04' 53.85"	Картометрический метод	5.00	–
7093	390955.47	1222746.36	052° 21' 44.97"	038° 04' 53.64"	Картометрический метод	5.00	–
7094	390948.81	1222743.26	052° 21' 44.76"	038° 04' 53.48"	Картометрический метод	5.00	–
7095	390947.05	1222739.49	052° 21' 44.70"	038° 04' 53.28"	Картометрический метод	5.00	–
7096	390949.61	1222734.98	052° 21' 44.78"	038° 04' 53.04"	Картометрический метод	5.00	–
7097	390955.34	1222731.41	052° 21' 44.96"	038° 04' 52.85"	Картометрический метод	5.00	–
7098	390961.67	1222730.40	052° 21' 45.17"	038° 04' 52.80"	Картометрический метод	5.00	–
7099	390965.44	1222729.05	052° 21' 45.29"	038° 04' 52.73"	Картометрический метод	5.00	–
7100	390966.99	1222725.48	052° 21' 45.34"	038° 04' 52.54"	Картометрический метод	5.00	–
7101	390966.51	1222722.52	052° 21' 45.32"	038° 04' 52.38"	Картометрический метод	5.00	–
7102	390963.75	1222717.07	052° 21' 45.23"	038° 04' 52.09"	Картометрический метод	5.00	–
7103	390967.93	1222700.64	052° 21' 45.37"	038° 04' 51.22"	Картометрический метод	5.00	–
7104	390968.60	1222691.68	052° 21' 45.39"	038° 04' 50.75"	Картометрический метод	5.00	–
7105	390965.17	1222686.36	052° 21' 45.27"	038° 04' 50.47"	Картометрический метод	5.00	–
7106	390959.84	1222683.23	052° 21' 45.10"	038° 04' 50.31"	Картометрический метод	5.00	–
7107	390954.93	1222676.67	052° 21' 44.94"	038° 04' 49.96"	Картометрический метод	5.00	–
7108	390954.80	1222670.61	052° 21' 44.94"	038° 04' 49.64"	Картометрический метод	5.00	–
7109	390958.10	1222664.21	052° 21' 45.04"	038° 04' 49.30"	Картометрический метод	5.00	–
7110	390960.72	1222654.58	052° 21' 45.13"	038° 04' 48.79"	Картометрический метод	5.00	–
7111	390962.47	1222645.49	052° 21' 45.18"	038° 04' 48.31"	Картометрический метод	5.00	–
7112	390966.58	1222637.41	052° 21' 45.31"	038° 04' 47.88"	Картометрический метод	5.00	–
7113	390968.20	1222630.61	052° 21' 45.36"	038° 04' 47.52"	Картометрический метод	5.00	–
7114	390967.59	1222625.02	052° 21' 45.34"	038° 04' 47.23"	Картометрический метод	5.00	–
7115	390965.17	1222620.78	052° 21' 45.26"	038° 04' 47.00"	Картометрический метод	5.00	–

7116	390960.45	1222617.28	052° 21' 45.11"	038° 04' 46.82"	Картометрический метод	5.00	–
7117	390959.38	1222610.88	052° 21' 45.07"	038° 04' 46.48"	Картометрический метод	5.00	–
7118	390965.17	1222605.29	052° 21' 45.26"	038° 04' 46.19"	Картометрический метод	5.00	–
7119	390969.14	1222598.89	052° 21' 45.39"	038° 04' 45.85"	Картометрический метод	5.00	–
7120	390969.34	1222595.73	052° 21' 45.39"	038° 04' 45.68"	Картометрический метод	5.00	–
7121	390964.16	1222587.31	052° 21' 45.22"	038° 04' 45.24"	Картометрический метод	5.00	–
7122	390958.37	1222577.21	052° 21' 45.03"	038° 04' 44.70"	Картометрический метод	5.00	–
7123	390953.18	1222567.04	052° 21' 44.87"	038° 04' 44.17"	Картометрический метод	5.00	–
7124	390943.42	1222554.99	052° 21' 44.55"	038° 04' 43.53"	Картометрический метод	5.00	–
7125	390935.68	1222545.90	052° 21' 44.29"	038° 04' 43.06"	Картометрический метод	5.00	–
7126	390926.25	1222533.98	052° 21' 43.99"	038° 04' 42.43"	Картометрический метод	5.00	–
7127	390919.38	1222520.04	052° 21' 43.76"	038° 04' 41.69"	Картометрический метод	5.00	–
7128	390915.29	1222513.36	052° 21' 43.63"	038° 04' 41.34"	Картометрический метод	5.00	–
7129	390913.45	1222510.08	052° 21' 43.57"	038° 04' 41.17"	Картометрический метод	5.00	–
7130	390905.91	1222498.73	052° 21' 43.32"	038° 04' 40.57"	Картометрический метод	5.00	–
7131	390898.57	1222488.87	052° 21' 43.08"	038° 04' 40.05"	Картометрический метод	5.00	–
7132	390890.02	1222479.91	052° 21' 42.81"	038° 04' 39.58"	Картометрический метод	5.00	–
7133	390881.18	1222471.30	052° 21' 42.52"	038° 04' 39.13"	Картометрический метод	5.00	–
7134	390873.05	1222464.22	052° 21' 42.25"	038° 04' 38.76"	Картометрический метод	5.00	–
7135	390861.13	1222454.19	052° 21' 41.87"	038° 04' 38.23"	Картометрический метод	5.00	–
7136	390854.27	1222444.96	052° 21' 41.64"	038° 04' 37.75"	Картометрический метод	5.00	–
7137	390846.79	1222432.78	052° 21' 41.40"	038° 04' 37.10"	Картометрический метод	5.00	–
7138	390841.74	1222427.32	052° 21' 41.23"	038° 04' 36.82"	Картометрический метод	5.00	–
7139	390817.37	1222414.66	052° 21' 40.44"	038° 04' 36.16"	Картометрический метод	5.00	–
7140	390809.15	1222408.13	052° 21' 40.18"	038° 04' 35.81"	Картометрический метод	5.00	–
7141	390801.07	1222400.12	052° 21' 39.91"	038° 04' 35.39"	Картометрический метод	5.00	–
7142	390797.30	1222399.58	052° 21' 39.79"	038° 04' 35.37"	Картометрический метод	5.00	–
7143	390792.99	1222403.82	052° 21' 39.65"	038° 04' 35.59"	Картометрический метод	5.00	–
7144	390790.57	1222402.68	052° 21' 39.57"	038° 04' 35.53"	Картометрический метод	5.00	–
7145	390790.37	1222398.84	052° 21' 39.57"	038° 04' 35.33"	Картометрический метод	5.00	–
7146	390787.60	1222394.06	052° 21' 39.48"	038° 04' 35.08"	Картометрический метод	5.00	–
7147	390789.96	1222390.89	052° 21' 39.55"	038° 04' 34.91"	Картометрический метод	5.00	–
7148	390799.32	1222389.68	052° 21' 39.86"	038° 04' 34.84"	Картометрический метод	5.00	–
7149	390803.09	1222388.13	052° 21' 39.98"	038° 04' 34.76"	Картометрический метод	5.00	–
7150	390805.38	1222382.05	052° 21' 40.05"	038° 04' 34.44"	Картометрический метод	5.00	–
7151	390805.92	1222377.29	052° 21' 40.07"	038° 04' 34.18"	Картометрический метод	5.00	–
7152	390805.65	1222370.36	052° 21' 40.06"	038° 04' 33.82"	Картометрический метод	5.00	–
7153	390804.71	1222361.60	052° 21' 40.02"	038° 04' 33.36"	Картометрический метод	5.00	–

7154	390801.88	1222356.55	052° 21' 39.93"	038° 04' 33.09"	Картометрический метод	5.00	–
7155	390802.28	1222347.26	052° 21' 39.94"	038° 04' 32.60"	Картометрический метод	5.00	–
7156	390806.53	1222334.67	052° 21' 40.08"	038° 04' 31.93"	Картометрический метод	5.00	–
7157	390814.82	1222326.84	052° 21' 40.35"	038° 04' 31.52"	Картометрический метод	5.00	–
7158	390819.08	1222326.56	052° 21' 40.48"	038° 04' 31.50"	Картометрический метод	5.00	–
7159	390821.64	1222328.97	052° 21' 40.57"	038° 04' 31.63"	Картометрический метод	5.00	–
7160	390823.73	1222335.71	052° 21' 40.64"	038° 04' 31.98"	Картометрический метод	5.00	–
7161	390826.99	1222337.91	052° 21' 40.74"	038° 04' 32.10"	Картометрический метод	5.00	–
7162	390831.52	1222336.98	052° 21' 40.89"	038° 04' 32.05"	Картометрический метод	5.00	–
7163	390841.51	1222330.48	052° 21' 41.21"	038° 04' 31.70"	Картометрический метод	5.00	–
7164	390854.33	1222322.36	052° 21' 41.62"	038° 04' 31.27"	Картометрический метод	5.00	–
7165	390856.53	1222334.21	052° 21' 41.70"	038° 04' 31.89"	Картометрический метод	5.00	–
7166	390853.91	1222350.63	052° 21' 41.61"	038° 04' 32.76"	Картометрический метод	5.00	–
7167	390855.28	1222378.01	052° 21' 41.66"	038° 04' 34.21"	Картометрический метод	5.00	–
7168	390874.42	1222389.48	052° 21' 42.28"	038° 04' 34.81"	Картометрический метод	5.00	–
7169	390898.48	1222420.49	052° 21' 43.07"	038° 04' 36.44"	Картометрический метод	5.00	–
1	390923.27	1222442.57	052° 21' 43.88"	038° 04' 37.60"	Картометрический метод	5.00	–

3. План границ прибрежных защитных полос р. Ольшанец, протяженностью 25 км по правому берегу и 25 км по левому берегу, расположенной на территории Липецкой области



Масштаб 1:200 000

Используемые условные знаки и обозначения:

Граница зоны с особыми условиями использования территории

Граница береговой линии

Приложение 4
к постановлению
администрации Липецкой области
«Об установлении местоположения береговых линий
(границ водных объектов), границ водоохранных зон и
границ прибрежных защитных полос рек Ольшанец,
Ягодная Ряса, Снова, Сквирня»

Каталог координат характерных точек береговых линий р. Ягодная Ряса, протяженностью 73 км по правому берегу и 73 км по левому берегу, расположенной на территории Липецкой области

Таблица

№ точки	Система координат				Метод определения координат характерной точки	Средняя квадратическая погрешность положения характерной точки (Mt), м	Описание обозначения точки на местности (при наличии)
	МСК 48		Географические координаты (WGS 1984)				
	X (м)	Y (м)	X (градусы)	Y (градусы)			
1	490390.26	1308357.08	053° 15' 12.55"	039° 21' 27.64"	Картометрический метод	5.00	–
2	490396.26	1308358.07	053° 15' 12.74"	039° 21' 27.70"	Картометрический метод	5.00	–
3	490401.94	1308361.21	053° 15' 12.92"	039° 21' 27.87"	Картометрический метод	5.00	–
4	490405.57	1308365.33	053° 15' 13.04"	039° 21' 28.10"	Картометрический метод	5.00	–
5	490409.68	1308375.14	053° 15' 13.17"	039° 21' 28.63"	Картометрический метод	5.00	–
6	490411.13	1308382.21	053° 15' 13.21"	039° 21' 29.01"	Картометрический метод	5.00	–
7	490412.27	1308391.12	053° 15' 13.25"	039° 21' 29.49"	Картометрический метод	5.00	–
8	490415.37	1308408.07	053° 15' 13.34"	039° 21' 30.41"	Картометрический метод	5.00	–
9	490422.05	1308426.57	053° 15' 13.55"	039° 21' 31.41"	Картометрический метод	5.00	–
10	490434.55	1308447.87	053° 15' 13.94"	039° 21' 32.57"	Картометрический метод	5.00	–
11	490445.10	1308463.08	053° 15' 14.28"	039° 21' 33.40"	Картометрический метод	5.00	–
12	490451.78	1308471.41	053° 15' 14.49"	039° 21' 33.85"	Картометрический метод	5.00	–
13	490457.11	1308477.80	053° 15' 14.66"	039° 21' 34.20"	Картометрический метод	5.00	–
14	490463.89	1308484.96	053° 15' 14.88"	039° 21' 34.59"	Картометрический метод	5.00	–
15	490474.15	1308492.03	053° 15' 15.21"	039° 21' 34.98"	Картометрический метод	5.00	–
16	490482.87	1308495.81	053° 15' 15.49"	039° 21' 35.19"	Картометрический метод	5.00	–
17	490497.20	1308502.20	053° 15' 15.95"	039° 21' 35.54"	Картометрический метод	5.00	–
18	490504.76	1308505.11	053° 15' 16.19"	039° 21' 35.70"	Картометрический метод	5.00	–
19	490513.67	1308509.37	053° 15' 16.48"	039° 21' 35.94"	Картометрический метод	5.00	–
20	490523.54	1308514.60	053° 15' 16.80"	039° 21' 36.23"	Картометрический метод	5.00	–

21	490528.58	1308518.47	053° 15' 16.96"	039° 21' 36.44"	Картометрический метод	5.00	–
22	490532.45	1308523.51	053° 15' 17.08"	039° 21' 36.71"	Картометрический метод	5.00	–
23	490536.33	1308535.13	053° 15' 17.20"	039° 21' 37.34"	Картометрический метод	5.00	–
24	490539.81	1308545.78	053° 15' 17.31"	039° 21' 37.92"	Картометрический метод	5.00	–
25	490541.17	1308552.95	053° 15' 17.35"	039° 21' 38.31"	Картометрический метод	5.00	–
26	490541.36	1308565.54	053° 15' 17.35"	039° 21' 38.99"	Картометрический метод	5.00	–
27	490540.78	1308575.42	053° 15' 17.33"	039° 21' 39.52"	Картометрический метод	5.00	–
28	490542.91	1308580.45	053° 15' 17.40"	039° 21' 39.79"	Картометрический метод	5.00	–
29	490545.24	1308584.52	053° 15' 17.47"	039° 21' 40.01"	Картометрический метод	5.00	–
30	490566.35	1308602.73	053° 15' 18.15"	039° 21' 41.01"	Картометрический метод	5.00	–
31	490581.84	1308616.28	053° 15' 18.64"	039° 21' 41.75"	Картометрический метод	5.00	–
32	490595.01	1308629.07	053° 15' 19.06"	039° 21' 42.45"	Картометрический метод	5.00	–
33	490601.41	1308635.55	053° 15' 19.27"	039° 21' 42.80"	Картометрический метод	5.00	–
34	490604.02	1308639.72	053° 15' 19.35"	039° 21' 43.03"	Картометрический метод	5.00	–
35	490607.60	1308644.76	053° 15' 19.46"	039° 21' 43.30"	Картометрический метод	5.00	–
36	490610.03	1308650.47	053° 15' 19.54"	039° 21' 43.61"	Картометрический метод	5.00	–
37	490613.90	1308658.60	053° 15' 19.66"	039° 21' 44.05"	Картометрический метод	5.00	–
38	490620.87	1308669.55	053° 15' 19.88"	039° 21' 44.65"	Картометрический метод	5.00	–
39	490624.26	1308675.74	053° 15' 19.99"	039° 21' 44.98"	Картометрический метод	5.00	–
40	490630.85	1308683.59	053° 15' 20.20"	039° 21' 45.41"	Картометрический метод	5.00	–
41	490637.04	1308687.85	053° 15' 20.40"	039° 21' 45.65"	Картометрический метод	5.00	–
42	490642.56	1308690.95	053° 15' 20.58"	039° 21' 45.82"	Картометрический метод	5.00	–
43	490647.79	1308695.02	053° 15' 20.74"	039° 21' 46.04"	Картометрический метод	5.00	–
44	490654.28	1308700.44	053° 15' 20.95"	039° 21' 46.34"	Картометрический метод	5.00	–
45	490658.74	1308705.09	053° 15' 21.09"	039° 21' 46.59"	Картометрический метод	5.00	–
46	490666.29	1308713.13	053° 15' 21.33"	039° 21' 47.03"	Картометрический метод	5.00	–
47	490670.94	1308720.87	053° 15' 21.48"	039° 21' 47.45"	Картометрический метод	5.00	–
48	490673.46	1308727.65	053° 15' 21.56"	039° 21' 47.82"	Картометрический метод	5.00	–
49	490676.17	1308738.11	053° 15' 21.64"	039° 21' 48.38"	Картометрический метод	5.00	–
50	490678.88	1308754.96	053° 15' 21.72"	039° 21' 49.29"	Картометрический метод	5.00	–
51	490680.24	1308772.59	053° 15' 21.76"	039° 21' 50.24"	Картометрический метод	5.00	–
52	490678.88	1308790.02	053° 15' 21.71"	039° 21' 51.18"	Картометрический метод	5.00	–
53	490675.39	1308810.16	053° 15' 21.59"	039° 21' 52.27"	Картометрический метод	5.00	–
54	490673.84	1308817.52	053° 15' 21.54"	039° 21' 52.66"	Картометрический метод	5.00	–
55	490675.78	1308822.36	053° 15' 21.60"	039° 21' 52.93"	Картометрический метод	5.00	–
56	490679.66	1308825.46	053° 15' 21.72"	039° 21' 53.10"	Картометрический метод	5.00	–
57	490685.85	1308829.53	053° 15' 21.92"	039° 21' 53.32"	Картометрический метод	5.00	–
58	490694.96	1308833.79	053° 15' 22.21"	039° 21' 53.56"	Картометрический метод	5.00	–

59	490707.16	1308837.47	053° 15' 22.61"	039° 21' 53.76"	Картометрический метод	5.00	–
60	490724.40	1308843.86	053° 15' 23.16"	039° 21' 54.12"	Картометрический метод	5.00	–
61	490731.95	1308845.99	053° 15' 23.41"	039° 21' 54.24"	Картометрический метод	5.00	–
62	490743.57	1308852.58	053° 15' 23.78"	039° 21' 54.60"	Картометрический метод	5.00	–
63	490756.94	1308860.71	053° 15' 24.21"	039° 21' 55.05"	Картометрический метод	5.00	–
64	490775.14	1308874.27	053° 15' 24.79"	039° 21' 55.79"	Картометрический метод	5.00	–
65	490784.63	1308881.63	053° 15' 25.09"	039° 21' 56.20"	Картометрический метод	5.00	–
66	490797.61	1308894.03	053° 15' 25.51"	039° 21' 56.87"	Картометрический метод	5.00	–
67	490802.45	1308898.29	053° 15' 25.66"	039° 21' 57.11"	Картометрический метод	5.00	–
68	490804.39	1308902.36	053° 15' 25.73"	039° 21' 57.33"	Картометрический метод	5.00	–
69	490806.13	1308910.30	053° 15' 25.78"	039° 21' 57.76"	Картометрический метод	5.00	–
70	490806.52	1308925.60	053° 15' 25.79"	039° 21' 58.58"	Картометрический метод	5.00	–
71	490805.36	1308939.16	053° 15' 25.74"	039° 21' 59.31"	Картометрический метод	5.00	–
72	490796.25	1308962.40	053° 15' 25.44"	039° 22' 00.56"	Картометрический метод	5.00	–
73	490789.48	1308985.45	053° 15' 25.21"	039° 22' 01.80"	Картометрический метод	5.00	–
74	490785.02	1309001.33	053° 15' 25.06"	039° 22' 02.65"	Картометрический метод	5.00	–
75	490782.89	1309018.18	053° 15' 24.98"	039° 22' 03.56"	Картометрический метод	5.00	–
76	490784.44	1309029.80	053° 15' 25.03"	039° 22' 04.19"	Картометрический метод	5.00	–
77	490789.48	1309039.49	053° 15' 25.19"	039° 22' 04.71"	Картометрический метод	5.00	–
78	490803.03	1309054.40	053° 15' 25.62"	039° 22' 05.53"	Картометрический метод	5.00	–
79	490832.47	1309087.81	053° 15' 26.56"	039° 22' 07.35"	Картометрический метод	5.00	–
80	490854.26	1309113.47	053° 15' 27.25"	039° 22' 08.75"	Картометрический метод	5.00	–
81	490894.94	1309164.32	053° 15' 28.55"	039° 22' 11.52"	Картометрический метод	5.00	–
82	490941.42	1309217.10	053° 15' 30.03"	039° 22' 14.39"	Картометрический метод	5.00	–
83	490970.28	1309243.44	053° 15' 30.95"	039° 22' 15.83"	Картометрический метод	5.00	–
84	490995.65	1309258.25	053° 15' 31.77"	039° 22' 16.65"	Картометрический метод	5.00	–
85	491041.17	1309281.40	053° 15' 33.23"	039° 22' 17.93"	Картометрический метод	5.00	–
86	491088.04	1309301.74	053° 15' 34.74"	039° 22' 19.06"	Картометрический метод	5.00	–
87	491106.44	1309311.71	053° 15' 35.33"	039° 22' 19.61"	Картометрический метод	5.00	–
88	491113.80	1309319.85	053° 15' 35.57"	039° 22' 20.05"	Картометрический метод	5.00	–
89	491118.16	1309332.82	053° 15' 35.70"	039° 22' 20.75"	Картометрический метод	5.00	–
90	491123.49	1309356.55	053° 15' 35.86"	039° 22' 22.04"	Картометрический метод	5.00	–
91	491128.81	1309388.99	053° 15' 36.02"	039° 22' 23.79"	Картометрический метод	5.00	–
92	491132.65	1309463.88	053° 15' 36.12"	039° 22' 27.83"	Картометрический метод	5.00	–
93	491136.52	1309480.34	053° 15' 36.24"	039° 22' 28.72"	Картометрический метод	5.00	–
94	491142.33	1309499.23	053° 15' 36.42"	039° 22' 29.75"	Картометрический метод	5.00	–
95	491166.53	1309540.34	053° 15' 37.18"	039° 22' 31.98"	Картометрический метод	5.00	–
96	491171.62	1309548.11	053° 15' 37.34"	039° 22' 32.40"	Картометрический метод	5.00	–

97	491177.37	1309556.09	053° 15' 37.53"	039° 22' 32.84"	Картометрический метод	5.00	–
98	491184.21	1309563.79	053° 15' 37.74"	039° 22' 33.26"	Картометрический метод	5.00	–
99	491193.89	1309575.22	053° 15' 38.05"	039° 22' 33.88"	Картометрический метод	5.00	–
100	491213.26	1309593.82	053° 15' 38.67"	039° 22' 34.90"	Картометрический метод	5.00	–
101	491232.82	1309611.25	053° 15' 39.30"	039° 22' 35.85"	Картометрический метод	5.00	–
102	491262.84	1309628.68	053° 15' 40.26"	039° 22' 36.81"	Картометрический метод	5.00	–
103	491291.51	1309647.08	053° 15' 41.18"	039° 22' 37.82"	Картометрический метод	5.00	–
104	491314.17	1309660.06	053° 15' 41.91"	039° 22' 38.54"	Картометрический метод	5.00	–
105	491328.12	1309674.97	053° 15' 42.35"	039° 22' 39.35"	Картометрический метод	5.00	–
106	491334.51	1309686.20	053° 15' 42.56"	039° 22' 39.96"	Картометрический метод	5.00	–
107	491353.00	1309720.68	053° 15' 43.14"	039° 22' 41.83"	Картометрический метод	5.00	–
108	491372.86	1309744.89	053° 15' 43.77"	039° 22' 43.15"	Картометрический метод	5.00	–
109	491438.71	1309795.25	053° 15' 45.88"	039° 22' 45.91"	Картометрический метод	5.00	–
110	491515.22	1309845.61	053° 15' 48.34"	039° 22' 48.68"	Картометрический метод	5.00	–
111	491545.24	1309860.13	053° 15' 49.30"	039° 22' 49.49"	Картометрический метод	5.00	–
112	491607.18	1309912.26	053° 15' 51.28"	039° 22' 52.34"	Картометрический метод	5.00	–
113	491647.85	1309936.47	053° 15' 52.59"	039° 22' 53.67"	Картометрический метод	5.00	–
114	491679.81	1309946.16	053° 15' 53.62"	039° 22' 54.22"	Картометрический метод	5.00	–
115	491729.24	1309956.49	053° 15' 55.21"	039° 22' 54.81"	Картометрический метод	5.00	–
116	491770.40	1309969.08	053° 15' 56.54"	039° 22' 55.52"	Картометрический метод	5.00	–
117	491800.42	1309996.20	053° 15' 57.50"	039° 22' 57.00"	Картометрический метод	5.00	–
118	491813.01	1310002.01	053° 15' 57.90"	039° 22' 57.32"	Картометрический метод	5.00	–
119	491824.15	1310002.49	053° 15' 58.26"	039° 22' 57.35"	Картометрический метод	5.00	–
120	491838.67	1309993.29	053° 15' 58.74"	039° 22' 56.87"	Картометрический метод	5.00	–
121	491855.13	1309972.47	053° 15' 59.28"	039° 22' 55.76"	Картометрический метод	5.00	–
122	491868.21	1309942.45	053° 15' 59.71"	039° 22' 54.15"	Картометрический метод	5.00	–
123	491889.51	1309915.33	053° 16' 00.41"	039° 22' 52.70"	Картометрический метод	5.00	–
124	491896.29	1309910.98	053° 16' 00.63"	039° 22' 52.47"	Картометрический метод	5.00	–
125	491896.78	1309918.24	053° 16' 00.65"	039° 22' 52.86"	Картометрический метод	5.00	–
126	491880.31	1309953.10	053° 16' 00.10"	039° 22' 54.73"	Картометрический метод	5.00	–
127	491877.89	1309972.47	053° 16' 00.01"	039° 22' 55.77"	Картометрический метод	5.00	–
128	491869.18	1309995.23	053° 15' 59.72"	039° 22' 56.99"	Картометрический метод	5.00	–
129	491836.25	1310036.87	053° 15' 58.64"	039° 22' 59.22"	Картометрический метод	5.00	–
130	491834.80	1310057.21	053° 15' 58.59"	039° 23' 00.31"	Картометрический метод	5.00	–
131	491835.77	1310072.22	053° 15' 58.61"	039° 23' 01.12"	Картометрический метод	5.00	–
132	491844.48	1310091.59	053° 15' 58.89"	039° 23' 02.17"	Картометрический метод	5.00	–
133	491867.72	1310110.47	053° 15' 59.63"	039° 23' 03.21"	Картометрический метод	5.00	–
134	491911.30	1310152.12	053° 16' 01.02"	039° 23' 05.49"	Картометрический метод	5.00	–

135	491931.64	1310186.01	053° 16' 01.67"	039° 23' 07.33"	Картометрический метод	5.00	–
136	491951.01	1310212.64	053° 16' 02.28"	039° 23' 08.78"	Картометрический метод	5.00	–
137	491989.26	1310240.24	053° 16' 03.51"	039° 23' 10.29"	Картометрический метод	5.00	–
138	492014.40	1310259.44	053° 16' 04.31"	039° 23' 11.35"	Картометрический метод	5.00	–
139	492035.71	1310265.74	053° 16' 05.00"	039° 23' 11.70"	Картометрический метод	5.00	–
140	492049.75	1310271.55	053° 16' 05.45"	039° 23' 12.02"	Картометрический метод	5.00	–
141	492050.72	1310276.87	053° 16' 05.48"	039° 23' 12.31"	Картометрический метод	5.00	–
142	492047.81	1310283.17	053° 16' 05.38"	039° 23' 12.65"	Картометрический метод	5.00	–
143	492035.42	1310292.47	053° 16' 04.98"	039° 23' 13.14"	Картометрический метод	5.00	–
144	492029.02	1310301.38	053° 16' 04.77"	039° 23' 13.62"	Картометрический метод	5.00	–
145	492024.18	1310316.48	053° 16' 04.61"	039° 23' 14.43"	Картометрический метод	5.00	–
146	492021.47	1310341.28	053° 16' 04.51"	039° 23' 15.76"	Картометрический метод	5.00	–
147	492022.25	1310370.72	053° 16' 04.52"	039° 23' 17.35"	Картометрический метод	5.00	–
148	492023.99	1310388.92	053° 16' 04.57"	039° 23' 18.34"	Картометрический метод	5.00	–
149	492030.57	1310413.52	053° 16' 04.77"	039° 23' 19.67"	Картометрический метод	5.00	–
150	492039.58	1310428.43	053° 16' 05.06"	039° 23' 20.48"	Картометрический метод	5.00	–
151	492066.21	1310481.70	053° 16' 05.90"	039° 23' 23.37"	Картометрический метод	5.00	–
152	492081.22	1310509.30	053° 16' 06.37"	039° 23' 24.87"	Картометрический метод	5.00	–
153	492109.79	1310563.05	053° 16' 07.27"	039° 23' 27.79"	Картометрический метод	5.00	–
154	492118.02	1310579.99	053° 16' 07.53"	039° 23' 28.71"	Картометрический метод	5.00	–
155	492127.22	1310589.68	053° 16' 07.83"	039° 23' 29.24"	Картометрический метод	5.00	–
156	492136.42	1310592.58	053° 16' 08.12"	039° 23' 29.40"	Картометрический метод	5.00	–
157	492149.01	1310590.65	053° 16' 08.53"	039° 23' 29.31"	Картометрический метод	5.00	–
158	492208.61	1310557.40	053° 16' 10.47"	039° 23' 27.55"	Картометрический метод	5.00	–
159	492228.91	1310547.55	053° 16' 11.13"	039° 23' 27.04"	Картометрический метод	5.00	–
160	492236.27	1310542.71	053° 16' 11.37"	039° 23' 26.78"	Картометрический метод	5.00	–
161	492244.21	1310535.74	053° 16' 11.63"	039° 23' 26.41"	Картометрический метод	5.00	–
162	492248.28	1310531.47	053° 16' 11.77"	039° 23' 26.18"	Картометрический метод	5.00	–
163	492251.38	1310530.89	053° 16' 11.87"	039° 23' 26.15"	Картометрический метод	5.00	–
164	492253.12	1310530.89	053° 16' 11.92"	039° 23' 26.15"	Картометрический метод	5.00	–
165	492253.70	1310532.64	053° 16' 11.94"	039° 23' 26.25"	Картометрический метод	5.00	–
166	492252.34	1310540.58	053° 16' 11.89"	039° 23' 26.68"	Картометрический метод	5.00	–
167	492252.15	1310546.78	053° 16' 11.88"	039° 23' 27.01"	Картометрический метод	5.00	–
168	492254.86	1310551.62	053° 16' 11.97"	039° 23' 27.27"	Картометрический метод	5.00	–
169	492259.51	1310555.49	053° 16' 12.12"	039° 23' 27.48"	Картометрический метод	5.00	–
170	492264.93	1310558.98	053° 16' 12.29"	039° 23' 27.68"	Картометрический метод	5.00	–
171	492272.10	1310562.46	053° 16' 12.52"	039° 23' 27.87"	Картометрический метод	5.00	–
172	492273.07	1310564.98	053° 16' 12.55"	039° 23' 28.01"	Картометрический метод	5.00	–

173	492271.71	1310567.69	053° 16' 12.51"	039° 23' 28.15"	Картометрический метод	5.00	–
174	492266.87	1310569.05	053° 16' 12.35"	039° 23' 28.22"	Картометрический метод	5.00	–
175	492257.96	1310567.31	053° 16' 12.06"	039° 23' 28.12"	Картометрический метод	5.00	–
176	492248.28	1310565.56	053° 16' 11.75"	039° 23' 28.02"	Картометрический метод	5.00	–
177	492238.21	1310566.53	053° 16' 11.43"	039° 23' 28.07"	Картометрический метод	5.00	–
178	492225.23	1310572.15	053° 16' 11.00"	039° 23' 28.36"	Картометрический метод	5.00	–
179	492213.45	1310577.26	053° 16' 10.62"	039° 23' 28.63"	Картометрический метод	5.00	–
180	492167.45	1310602.43	053° 16' 09.12"	039° 23' 29.95"	Картометрический метод	5.00	–
181	492144.21	1310617.45	053° 16' 08.36"	039° 23' 30.75"	Картометрический метод	5.00	–
182	492139.85	1310639.72	053° 16' 08.21"	039° 23' 31.95"	Картометрический метод	5.00	–
183	492143.73	1310662.96	053° 16' 08.33"	039° 23' 33.20"	Картометрический метод	5.00	–
184	492150.99	1310691.53	053° 16' 08.55"	039° 23' 34.75"	Картометрический метод	5.00	–
185	492170.36	1310722.52	053° 16' 09.17"	039° 23' 36.43"	Картометрический метод	5.00	–
186	492197.96	1310757.38	053° 16' 10.05"	039° 23' 38.33"	Картометрический метод	5.00	–
187	492216.36	1310781.59	053° 16' 10.63"	039° 23' 39.65"	Картометрический метод	5.00	–
188	492236.70	1310801.45	053° 16' 11.28"	039° 23' 40.74"	Картометрический метод	5.00	–
189	492255.58	1310825.66	053° 16' 11.88"	039° 23' 42.06"	Картометрический метод	5.00	–
190	492270.59	1310853.26	053° 16' 12.35"	039° 23' 43.56"	Картометрический метод	5.00	–
191	492291.37	1310885.05	053° 16' 13.01"	039° 23' 45.29"	Картометрический метод	5.00	–
192	492323.33	1310928.63	053° 16' 14.03"	039° 23' 47.66"	Картометрический метод	5.00	–
193	492359.16	1310974.63	053° 16' 15.17"	039° 23' 50.17"	Картометрический метод	5.00	–
194	492379.50	1311006.59	053° 16' 15.81"	039° 23' 51.90"	Картометрический метод	5.00	–
195	492409.08	1311050.33	053° 16' 16.75"	039° 23' 54.29"	Картометрический метод	5.00	–
196	492425.54	1311083.26	053° 16' 17.27"	039° 23' 56.07"	Картометрический метод	5.00	–
197	492434.74	1311118.12	053° 16' 17.55"	039° 23' 57.96"	Картометрический метод	5.00	–
198	492443.46	1311140.40	053° 16' 17.83"	039° 23' 59.17"	Картометрический метод	5.00	–
199	492449.75	1311152.50	053° 16' 18.03"	039° 23' 59.83"	Картометрический метод	5.00	–
200	492454.59	1311160.25	053° 16' 18.18"	039° 24' 00.25"	Картометрический метод	5.00	–
201	492460.89	1311164.12	053° 16' 18.38"	039° 24' 00.46"	Картометрический метод	5.00	–
202	492467.18	1311168.97	053° 16' 18.58"	039° 24' 00.73"	Картометрический метод	5.00	–
203	492469.60	1311173.32	053° 16' 18.66"	039° 24' 00.96"	Картометрический метод	5.00	–
204	492466.70	1311185.43	053° 16' 18.56"	039° 24' 01.61"	Картометрический метод	5.00	–
205	492466.21	1311203.35	053° 16' 18.54"	039° 24' 02.58"	Картометрический метод	5.00	–
206	492471.06	1311225.13	053° 16' 18.68"	039° 24' 03.76"	Картометрический метод	5.00	–
207	492488.49	1311272.59	053° 16' 19.23"	039° 24' 06.33"	Картометрический метод	5.00	–
208	492527.22	1311336.02	053° 16' 20.46"	039° 24' 09.78"	Картометрический метод	5.00	–
209	492544.66	1311345.70	053° 16' 21.01"	039° 24' 10.32"	Картометрический метод	5.00	–
210	492559.67	1311347.64	053° 16' 21.50"	039° 24' 10.43"	Картометрический метод	5.00	–

211	492565.96	1311348.13	053° 16' 21.70"	039° 24' 10.46"	Картометрический метод	5.00	–
212	492582.43	1311350.06	053° 16' 22.23"	039° 24' 10.58"	Картометрический метод	5.00	–
213	492583.88	1311359.75	053° 16' 22.28"	039° 24' 11.10"	Картометрический метод	5.00	–
214	492582.91	1311380.08	053° 16' 22.24"	039° 24' 12.20"	Картометрический метод	5.00	–
215	492585.33	1311392.67	053° 16' 22.31"	039° 24' 12.88"	Картометрический метод	5.00	–
216	492588.72	1311405.75	053° 16' 22.42"	039° 24' 13.59"	Картометрический метод	5.00	–
217	492605.18	1311438.67	053° 16' 22.93"	039° 24' 15.37"	Картометрический метод	5.00	–
218	492621.16	1311457.07	053° 16' 23.44"	039° 24' 16.38"	Картометрический метод	5.00	–
219	492644.40	1311470.63	053° 16' 24.19"	039° 24' 17.12"	Картометрический метод	5.00	–
220	492668.13	1311486.61	053° 16' 24.95"	039° 24' 18.00"	Картометрический метод	5.00	–
221	492692.83	1311516.63	053° 16' 25.74"	039° 24' 19.64"	Картометрический метод	5.00	–
222	492721.88	1311556.34	053° 16' 26.66"	039° 24' 21.80"	Картометрический метод	5.00	–
223	492733.98	1311573.28	053° 16' 27.04"	039° 24' 22.73"	Картометрический метод	5.00	–
224	492751.90	1311586.36	053° 16' 27.62"	039° 24' 23.44"	Картометрический метод	5.00	–
225	492771.75	1311609.12	053° 16' 28.25"	039° 24' 24.69"	Картометрический метод	5.00	–
226	492812.91	1311648.82	053° 16' 29.56"	039° 24' 26.86"	Картометрический метод	5.00	–
227	492836.15	1311668.97	053° 16' 30.31"	039° 24' 27.96"	Картометрический метод	5.00	–
228	492843.51	1311675.16	053° 16' 30.54"	039° 24' 28.30"	Картометрический метод	5.00	–
229	492846.81	1311681.75	053° 16' 30.65"	039° 24' 28.66"	Картометрический метод	5.00	–
230	492849.71	1311694.53	053° 16' 30.74"	039° 24' 29.35"	Картометрический метод	5.00	–
231	492853.97	1311699.57	053° 16' 30.87"	039° 24' 29.62"	Картометрический метод	5.00	–
232	492859.01	1311701.12	053° 16' 31.03"	039° 24' 29.71"	Картометрический метод	5.00	–
233	492866.95	1311701.31	053° 16' 31.29"	039° 24' 29.73"	Картометрический метод	5.00	–
234	492872.57	1311695.69	053° 16' 31.47"	039° 24' 29.43"	Картометрический метод	5.00	–
235	492875.67	1311694.14	053° 16' 31.58"	039° 24' 29.35"	Картометрический метод	5.00	–
236	492879.35	1311697.44	053° 16' 31.69"	039° 24' 29.53"	Картометрический метод	5.00	–
237	492883.80	1311708.28	053° 16' 31.83"	039° 24' 30.11"	Картометрический метод	5.00	–
238	492886.71	1311711.77	053° 16' 31.92"	039° 24' 30.30"	Картометрический метод	5.00	–
239	492889.42	1311711.96	053° 16' 32.01"	039° 24' 30.32"	Картометрический метод	5.00	–
240	492891.74	1311710.41	053° 16' 32.09"	039° 24' 30.24"	Картометрический метод	5.00	–
241	492892.13	1311706.54	053° 16' 32.10"	039° 24' 30.03"	Картометрический метод	5.00	–
242	492891.74	1311695.69	053° 16' 32.09"	039° 24' 29.44"	Картометрический метод	5.00	–
243	492894.57	1311691.52	053° 16' 32.19"	039° 24' 29.22"	Картометрический метод	5.00	–
244	492897.28	1311689.39	053° 16' 32.28"	039° 24' 29.10"	Картометрический метод	5.00	–
245	492902.98	1311688.72	053° 16' 32.46"	039° 24' 29.07"	Картометрический метод	5.00	–
246	492906.27	1311688.72	053° 16' 32.57"	039° 24' 29.07"	Картометрический метод	5.00	–
247	492914.13	1311688.90	053° 16' 32.82"	039° 24' 29.09"	Картометрический метод	5.00	–
248	492921.88	1311692.00	053° 16' 33.07"	039° 24' 29.26"	Картометрический метод	5.00	–

249	492927.50	1311695.87	053° 16' 33.25"	039° 24' 29.48"	Картометрический метод	5.00	–
250	492934.45	1311705.48	053° 16' 33.47"	039° 24' 30.00"	Картометрический метод	5.00	–
251	492943.16	1311733.08	053° 16' 33.74"	039° 24' 31.49"	Картометрический метод	5.00	–
252	492950.23	1311759.03	053° 16' 33.96"	039° 24' 32.90"	Картометрический метод	5.00	–
253	492958.37	1311769.88	053° 16' 34.22"	039° 24' 33.49"	Картометрический метод	5.00	–
254	492969.80	1311788.08	053° 16' 34.58"	039° 24' 34.48"	Картометрический метод	5.00	–
255	492980.64	1311807.45	053° 16' 34.92"	039° 24' 35.53"	Картометрический метод	5.00	–
256	492995.26	1311830.69	053° 16' 35.39"	039° 24' 36.80"	Картометрический метод	5.00	–
257	492923.14	1311882.73	053° 16' 33.03"	039° 24' 39.55"	Картометрический метод	5.00	–
258	492851.43	1311925.03	053° 16' 30.69"	039° 24' 41.79"	Картометрический метод	5.00	–
259	492810.08	1311939.58	053° 16' 29.35"	039° 24' 42.54"	Картометрический метод	5.00	–
260	492801.90	1311944.90	053° 16' 29.08"	039° 24' 42.82"	Картометрический метод	5.00	–
261	492794.75	1311942.40	053° 16' 28.85"	039° 24' 42.68"	Картометрический метод	5.00	–
262	492791.06	1311954.79	053° 16' 28.73"	039° 24' 43.35"	Картометрический метод	5.00	–
263	492797.85	1311956.48	053° 16' 28.95"	039° 24' 43.45"	Картометрический метод	5.00	–
264	492796.07	1311958.83	053° 16' 28.89"	039° 24' 43.57"	Картометрический метод	5.00	–
265	492804.21	1311960.92	053° 16' 29.15"	039° 24' 43.69"	Картометрический метод	5.00	–
266	492832.76	1311968.16	053° 16' 30.07"	039° 24' 44.10"	Картометрический метод	5.00	–
267	492876.98	1311979.37	053° 16' 31.50"	039° 24' 44.74"	Картометрический метод	5.00	–
268	492902.25	1311985.05	053° 16' 32.31"	039° 24' 45.06"	Картометрический метод	5.00	–
269	492915.73	1311987.14	053° 16' 32.75"	039° 24' 45.18"	Картометрический метод	5.00	–
270	492927.99	1311987.63	053° 16' 33.14"	039° 24' 45.22"	Картометрический метод	5.00	–
271	492930.77	1311987.09	053° 16' 33.23"	039° 24' 45.19"	Картометрический метод	5.00	–
272	492932.08	1311985.69	053° 16' 33.28"	039° 24' 45.12"	Картометрический метод	5.00	–
273	492932.32	1311983.41	053° 16' 33.29"	039° 24' 44.99"	Картометрический метод	5.00	–
274	492923.80	1311967.44	053° 16' 33.02"	039° 24' 44.13"	Картометрический метод	5.00	–
275	492920.67	1311961.63	053° 16' 32.92"	039° 24' 43.81"	Картометрический метод	5.00	–
276	492920.33	1311959.89	053° 16' 32.91"	039° 24' 43.72"	Картометрический метод	5.00	–
277	492920.47	1311958.63	053° 16' 32.91"	039° 24' 43.65"	Картометрический метод	5.00	–
278	492921.10	1311957.64	053° 16' 32.93"	039° 24' 43.60"	Картометрический метод	5.00	–
279	492922.07	1311957.66	053° 16' 32.97"	039° 24' 43.60"	Картометрический метод	5.00	–
280	492923.04	1311958.29	053° 16' 33.00"	039° 24' 43.63"	Картометрический метод	5.00	–
281	492924.40	1311959.99	053° 16' 33.04"	039° 24' 43.72"	Картометрический метод	5.00	–
282	492928.74	1311967.05	053° 16' 33.18"	039° 24' 44.11"	Картометрический метод	5.00	–
283	492946.46	1311995.81	053° 16' 33.74"	039° 24' 45.67"	Картометрический метод	5.00	–
284	492955.37	1312011.89	053° 16' 34.02"	039° 24' 46.55"	Картометрический метод	5.00	–
285	492957.48	1312016.06	053° 16' 34.09"	039° 24' 46.77"	Картометрический метод	5.00	–
286	492963.52	1312023.85	053° 16' 34.28"	039° 24' 47.20"	Картометрический метод	5.00	–

287	492976.11	1312042.43	053° 16' 34.68"	039° 24' 48.21"	Картометрический метод	5.00	–
288	492981.38	1312055.70	053° 16' 34.84"	039° 24' 48.93"	Картометрический метод	5.00	–
289	492984.23	1312064.26	053° 16' 34.93"	039° 24' 49.39"	Картометрический метод	5.00	–
290	492988.07	1312071.37	053° 16' 35.05"	039° 24' 49.78"	Картометрический метод	5.00	–
291	492994.72	1312085.46	053° 16' 35.26"	039° 24' 50.54"	Картометрический метод	5.00	–
292	492997.74	1312093.74	053° 16' 35.36"	039° 24' 50.99"	Картометрический метод	5.00	–
293	492999.09	1312109.31	053° 16' 35.39"	039° 24' 51.83"	Картометрический метод	5.00	–
294	493001.32	1312120.09	053° 16' 35.46"	039° 24' 52.42"	Картометрический метод	5.00	–
295	493008.93	1312132.46	053° 16' 35.70"	039° 24' 53.09"	Картометрический метод	5.00	–
296	493021.11	1312154.69	053° 16' 36.09"	039° 24' 54.30"	Картометрический метод	5.00	–
297	493030.73	1312170.09	053° 16' 36.39"	039° 24' 55.14"	Картометрический метод	5.00	–
298	493038.52	1312181.30	053° 16' 36.64"	039° 24' 55.75"	Картометрический метод	5.00	–
299	493045.57	1312187.78	053° 16' 36.86"	039° 24' 56.10"	Картометрический метод	5.00	–
300	493054.18	1312196.26	053° 16' 37.14"	039° 24' 56.56"	Картометрический метод	5.00	–
301	493060.32	1312205.79	053° 16' 37.33"	039° 24' 57.08"	Картометрический метод	5.00	–
302	493065.90	1312217.72	053° 16' 37.51"	039° 24' 57.73"	Картометрический метод	5.00	–
303	493073.53	1312231.06	053° 16' 37.75"	039° 24' 58.46"	Картометрический метод	5.00	–
304	493081.09	1312249.48	053° 16' 37.99"	039° 24' 59.46"	Картометрический метод	5.00	–
305	493087.34	1312265.31	053° 16' 38.18"	039° 25' 00.31"	Картометрический метод	5.00	–
306	493090.63	1312275.96	053° 16' 38.28"	039° 25' 00.89"	Картометрический метод	5.00	–
307	493096.82	1312295.11	053° 16' 38.48"	039° 25' 01.93"	Картометрический метод	5.00	–
308	493102.04	1312310.59	053° 16' 38.64"	039° 25' 02.77"	Картометрический метод	5.00	–
309	493105.18	1312320.22	053° 16' 38.74"	039° 25' 03.29"	Картометрический метод	5.00	–
310	493106.01	1312335.11	053° 16' 38.76"	039° 25' 04.09"	Картометрический метод	5.00	–
311	493108.73	1312344.84	053° 16' 38.84"	039° 25' 04.62"	Картометрический метод	5.00	–
312	493109.30	1312357.56	053° 16' 38.85"	039° 25' 05.31"	Картометрический метод	5.00	–
313	493106.49	1312371.16	053° 16' 38.76"	039° 25' 06.04"	Картометрический метод	5.00	–
314	493099.32	1312391.50	053° 16' 38.52"	039° 25' 07.13"	Картометрический метод	5.00	–
315	493084.09	1312418.32	053° 16' 38.01"	039° 25' 08.57"	Картометрический метод	5.00	–
316	493073.53	1312439.06	053° 16' 37.66"	039° 25' 09.68"	Картометрический метод	5.00	–
317	493068.80	1312453.24	053° 16' 37.50"	039° 25' 10.44"	Картометрический метод	5.00	–
318	493067.48	1312466.06	053° 16' 37.45"	039° 25' 11.13"	Картометрический метод	5.00	–
319	493068.05	1312487.39	053° 16' 37.46"	039° 25' 12.28"	Картометрический метод	5.00	–
320	493071.61	1312501.07	053° 16' 37.57"	039° 25' 13.02"	Картометрический метод	5.00	–
321	493083.24	1312522.04	053° 16' 37.94"	039° 25' 14.16"	Картометрический метод	5.00	–
322	493107.35	1312554.83	053° 16' 38.71"	039° 25' 15.95"	Картометрический метод	5.00	–
323	493126.70	1312579.21	053° 16' 39.32"	039° 25' 17.28"	Картометрический метод	5.00	–
324	493135.08	1312592.78	053° 16' 39.59"	039° 25' 18.02"	Картометрический метод	5.00	–

325	493141.57	1312606.79	053° 16' 39.79"	039° 25' 18.78"	Картометрический метод	5.00	–
326	493143.40	1312618.36	053° 16' 39.84"	039° 25' 19.40"	Картометрический метод	5.00	–
327	493143.78	1312633.48	053° 16' 39.85"	039° 25' 20.22"	Картометрический метод	5.00	–
328	493142.54	1312649.59	053° 16' 39.80"	039° 25' 21.09"	Картометрический метод	5.00	–
329	493138.70	1312662.37	053° 16' 39.67"	039° 25' 21.78"	Картометрический метод	5.00	–
330	493133.20	1312672.37	053° 16' 39.49"	039° 25' 22.31"	Картометрический метод	5.00	–
331	493125.22	1312681.59	053° 16' 39.23"	039° 25' 22.80"	Картометрический метод	5.00	–
332	493114.37	1312692.82	053° 16' 38.87"	039° 25' 23.40"	Картометрический метод	5.00	–
333	493101.82	1312704.03	053° 16' 38.46"	039° 25' 24.00"	Картометрический метод	5.00	–
334	493094.15	1312714.13	053° 16' 38.21"	039° 25' 24.54"	Картометрический метод	5.00	–
335	493088.24	1312728.62	053° 16' 38.01"	039° 25' 25.31"	Картометрический метод	5.00	–
336	493083.65	1312739.53	053° 16' 37.86"	039° 25' 25.90"	Картометрический метод	5.00	–
337	493080.40	1312752.14	053° 16' 37.75"	039° 25' 26.58"	Картометрический метод	5.00	–
338	493078.06	1312762.26	053° 16' 37.67"	039° 25' 27.12"	Картометрический метод	5.00	–
339	493074.85	1312774.00	053° 16' 37.56"	039° 25' 27.75"	Картометрический метод	5.00	–
340	493071.68	1312779.48	053° 16' 37.46"	039° 25' 28.05"	Картометрический метод	5.00	–
341	493066.45	1312784.32	053° 16' 37.29"	039° 25' 28.30"	Картометрический метод	5.00	–
342	493060.68	1312789.72	053° 16' 37.10"	039° 25' 28.59"	Картометрический метод	5.00	–
343	493056.65	1312796.86	053° 16' 36.96"	039° 25' 28.97"	Картометрический метод	5.00	–
344	493054.44	1312802.94	053° 16' 36.89"	039° 25' 29.30"	Картометрический метод	5.00	–
345	493053.57	1312807.61	053° 16' 36.86"	039° 25' 29.55"	Картометрический метод	5.00	–
346	493055.20	1312815.00	053° 16' 36.91"	039° 25' 29.95"	Картометрический метод	5.00	–
347	493058.12	1312822.51	053° 16' 37.00"	039° 25' 30.36"	Картометрический метод	5.00	–
348	493061.35	1312826.45	053° 16' 37.10"	039° 25' 30.57"	Картометрический метод	5.00	–
349	493069.38	1312834.68	053° 16' 37.36"	039° 25' 31.02"	Картометрический метод	5.00	–
350	493081.88	1312846.02	053° 16' 37.76"	039° 25' 31.64"	Картометрический метод	5.00	–
351	493102.29	1312862.19	053° 16' 38.41"	039° 25' 32.53"	Картометрический метод	5.00	–
352	493137.96	1312885.68	053° 16' 39.56"	039° 25' 33.82"	Картометрический метод	5.00	–
353	493157.74	1312898.80	053° 16' 40.19"	039° 25' 34.55"	Картометрический метод	5.00	–
354	493175.65	1312908.67	053° 16' 40.76"	039° 25' 35.09"	Картометрический метод	5.00	–
355	493183.75	1312911.79	053° 16' 41.02"	039° 25' 35.27"	Картометрический метод	5.00	–
356	493189.82	1312913.78	053° 16' 41.22"	039° 25' 35.38"	Картометрический метод	5.00	–
357	493197.18	1312914.37	053° 16' 41.46"	039° 25' 35.42"	Картометрический метод	5.00	–
358	493209.00	1312916.69	053° 16' 41.84"	039° 25' 35.55"	Картометрический метод	5.00	–
359	493232.63	1312921.34	053° 16' 42.60"	039° 25' 35.82"	Картометрический метод	5.00	–
360	493240.76	1312923.66	053° 16' 42.86"	039° 25' 35.95"	Картометрический метод	5.00	–
361	493246.19	1312926.76	053° 16' 43.04"	039° 25' 36.12"	Картометрический метод	5.00	–
362	493250.14	1312930.49	053° 16' 43.16"	039° 25' 36.32"	Картометрический метод	5.00	–

363	493259.05	1312933.59	053° 16' 43.45"	039° 25' 36.50"	Картометрический метод	5.00	–
364	493267.21	1312937.55	053° 16' 43.71"	039° 25' 36.72"	Картометрический метод	5.00	–
365	493273.60	1312944.18	053° 16' 43.92"	039° 25' 37.08"	Картометрический метод	5.00	–
366	493276.55	1312952.26	053° 16' 44.01"	039° 25' 37.52"	Картометрический метод	5.00	–
367	493276.66	1312958.33	053° 16' 44.01"	039° 25' 37.84"	Картометрический метод	5.00	–
368	493276.07	1312964.72	053° 16' 43.99"	039° 25' 38.19"	Картометрический метод	5.00	–
369	493274.07	1312974.74	053° 16' 43.92"	039° 25' 38.73"	Картометрический метод	5.00	–
370	493270.07	1312989.22	053° 16' 43.78"	039° 25' 39.51"	Картометрический метод	5.00	–
371	493261.30	1313007.53	053° 16' 43.49"	039° 25' 40.49"	Картометрический метод	5.00	–
372	493251.61	1313024.98	053° 16' 43.17"	039° 25' 41.42"	Картометрический метод	5.00	–
373	493238.71	1313047.69	053° 16' 42.74"	039° 25' 42.64"	Картометрический метод	5.00	–
374	493234.75	1313058.43	053° 16' 42.61"	039° 25' 43.22"	Картометрический метод	5.00	–
375	493234.18	1313066.80	053° 16' 42.59"	039° 25' 43.67"	Картометрический метод	5.00	–
376	493235.53	1313070.86	053° 16' 42.63"	039° 25' 43.89"	Картометрический метод	5.00	–
377	493236.89	1313076.87	053° 16' 42.67"	039° 25' 44.21"	Картометрический метод	5.00	–
378	493240.38	1313088.88	053° 16' 42.78"	039° 25' 44.86"	Картометрический метод	5.00	–
379	493243.09	1313095.27	053° 16' 42.87"	039° 25' 45.21"	Картометрический метод	5.00	–
380	493242.70	1313101.27	053° 16' 42.85"	039° 25' 45.53"	Картометрический метод	5.00	–
381	493241.73	1313109.79	053° 16' 42.82"	039° 25' 45.99"	Картометрический метод	5.00	–
382	493239.60	1313116.96	053° 16' 42.74"	039° 25' 46.38"	Картометрический метод	5.00	–
383	493237.07	1313135.15	053° 16' 42.65"	039° 25' 47.36"	Картометрический метод	5.00	–
384	493231.83	1313153.00	053° 16' 42.48"	039° 25' 48.32"	Картометрический метод	5.00	–
385	493225.36	1313173.92	053° 16' 42.26"	039° 25' 49.44"	Картометрический метод	5.00	–
386	493222.26	1313181.09	053° 16' 42.16"	039° 25' 49.83"	Картометрический метод	5.00	–
387	493218.90	1313186.91	053° 16' 42.04"	039° 25' 50.14"	Картометрический метод	5.00	–
388	493218.55	1313191.22	053° 16' 42.03"	039° 25' 50.37"	Картометрический метод	5.00	–
389	493218.51	1313201.05	053° 16' 42.03"	039° 25' 50.90"	Картометрический метод	5.00	–
390	493216.88	1313208.70	053° 16' 41.97"	039° 25' 51.31"	Картометрический метод	5.00	–
391	493212.41	1313215.49	053° 16' 41.82"	039° 25' 51.68"	Картометрический метод	5.00	–
392	493204.81	1313222.57	053° 16' 41.57"	039° 25' 52.05"	Картометрический метод	5.00	–
393	493198.33	1313229.81	053° 16' 41.36"	039° 25' 52.44"	Картометрический метод	5.00	–
394	493194.25	1313235.00	053° 16' 41.23"	039° 25' 52.71"	Картометрический метод	5.00	–
395	493190.93	1313242.21	053° 16' 41.12"	039° 25' 53.10"	Картометрический метод	5.00	–
396	493188.43	1313250.64	053° 16' 41.03"	039° 25' 53.55"	Картометрический метод	5.00	–
397	493185.62	1313259.28	053° 16' 40.94"	039° 25' 54.02"	Картометрический метод	5.00	–
398	493185.20	1313271.13	053° 16' 40.92"	039° 25' 54.66"	Картометрический метод	5.00	–
399	493181.92	1313288.13	053° 16' 40.80"	039° 25' 55.57"	Картометрический метод	5.00	–
400	493178.24	1313313.32	053° 16' 40.67"	039° 25' 56.93"	Картометрический метод	5.00	–

401	493175.45	1313328.92	053° 16' 40.58"	039° 25' 57.77"	Картометрический метод	5.00	–
402	493171.97	1313339.00	053° 16' 40.46"	039° 25' 58.31"	Картометрический метод	5.00	–
403	493159.10	1313356.94	053° 16' 40.04"	039° 25' 59.27"	Картометрический метод	5.00	–
404	493145.20	1313375.67	053° 16' 39.58"	039° 26' 00.27"	Картометрический метод	5.00	–
405	493140.99	1313382.75	053° 16' 39.44"	039° 26' 00.65"	Картометрический метод	5.00	–
406	493134.26	1313393.52	053° 16' 39.22"	039° 26' 01.23"	Картометрический метод	5.00	–
407	493130.30	1313402.39	053° 16' 39.09"	039° 26' 01.70"	Картометрический метод	5.00	–
408	493127.53	1313411.24	053° 16' 38.99"	039° 26' 02.18"	Картометрический метод	5.00	–
409	493127.90	1313419.23	053° 16' 39.00"	039° 26' 02.61"	Картометрический метод	5.00	–
410	493129.57	1313426.67	053° 16' 39.05"	039° 26' 03.01"	Картометрический метод	5.00	–
411	493134.29	1313439.14	053° 16' 39.20"	039° 26' 03.69"	Картометрический метод	5.00	–
412	493149.32	1313463.22	053° 16' 39.67"	039° 26' 05.00"	Картометрический метод	5.00	–
413	493167.33	1313493.43	053° 16' 40.24"	039° 26' 06.64"	Картометрический метод	5.00	–
414	493175.70	1313514.93	053° 16' 40.51"	039° 26' 07.81"	Картометрический метод	5.00	–
415	493179.61	1313532.39	053° 16' 40.62"	039° 26' 08.75"	Картометрический метод	5.00	–
416	493181.36	1313548.05	053° 16' 40.67"	039° 26' 09.60"	Картометрический метод	5.00	–
417	493181.75	1313561.94	053° 16' 40.68"	039° 26' 10.35"	Картометрический метод	5.00	–
418	493181.14	1313576.15	053° 16' 40.66"	039° 26' 11.11"	Картометрический метод	5.00	–
419	493175.72	1313606.73	053° 16' 40.47"	039° 26' 12.76"	Картометрический метод	5.00	–
420	493172.63	1313627.79	053° 16' 40.36"	039° 26' 13.89"	Картометрический метод	5.00	–
421	493171.11	1313639.93	053° 16' 40.30"	039° 26' 14.55"	Картометрический метод	5.00	–
422	493172.23	1313650.14	053° 16' 40.34"	039° 26' 15.10"	Картометрический метод	5.00	–
423	493175.59	1313660.43	053° 16' 40.44"	039° 26' 15.66"	Картометрический метод	5.00	–
424	493184.88	1313676.13	053° 16' 40.73"	039° 26' 16.51"	Картометрический метод	5.00	–
425	493187.40	1313675.36	053° 16' 40.82"	039° 26' 16.47"	Картометрический метод	5.00	–
426	493189.34	1313675.74	053° 16' 40.88"	039° 26' 16.49"	Картометрический метод	5.00	–
427	493191.47	1313676.91	053° 16' 40.95"	039° 26' 16.56"	Картометрический метод	5.00	–
428	493193.31	1313680.01	053° 16' 41.00"	039° 26' 16.73"	Картометрический метод	5.00	–
429	493194.86	1313684.85	053° 16' 41.05"	039° 26' 16.99"	Картометрический метод	5.00	–
430	493195.05	1313688.33	053° 16' 41.06"	039° 26' 17.18"	Картометрический метод	5.00	–
431	493194.47	1313692.60	053° 16' 41.04"	039° 26' 17.41"	Картометрический метод	5.00	–
432	493205.58	1313707.26	053° 16' 41.39"	039° 26' 18.21"	Картометрический метод	5.00	–
433	493220.38	1313720.15	053° 16' 41.86"	039° 26' 18.91"	Картометрический метод	5.00	–
434	493240.60	1313733.63	053° 16' 42.51"	039° 26' 19.65"	Картометрический метод	5.00	–
435	493267.70	1313751.05	053° 16' 43.38"	039° 26' 20.61"	Картометрический метод	5.00	–
436	493311.70	1313780.54	053° 16' 44.79"	039° 26' 22.24"	Картометрический метод	5.00	–
437	493337.52	1313793.73	053° 16' 45.62"	039° 26' 22.97"	Картометрический метод	5.00	–
438	493351.29	1313803.69	053° 16' 46.06"	039° 26' 23.52"	Картометрический метод	5.00	–

439	493363.89	1313807.43	053° 16' 46.47"	039° 26' 23.73"	Картометрический метод	5.00	–
440	493377.44	1313809.37	053° 16' 46.90"	039° 26' 23.84"	Картометрический метод	5.00	–
441	493387.87	1313812.35	053° 16' 47.24"	039° 26' 24.01"	Картометрический метод	5.00	–
442	493400.83	1313820.27	053° 16' 47.66"	039° 26' 24.45"	Картометрический метод	5.00	–
443	493425.37	1313839.90	053° 16' 48.44"	039° 26' 25.52"	Картометрический метод	5.00	–
444	493444.74	1313858.30	053° 16' 49.06"	039° 26' 26.53"	Картометрический метод	5.00	–
445	493466.66	1313883.73	053° 16' 49.76"	039° 26' 27.92"	Картометрический метод	5.00	–
446	493478.82	1313900.14	053° 16' 50.14"	039° 26' 28.81"	Картометрический метод	5.00	–
447	493492.26	1313915.93	053° 16' 50.57"	039° 26' 29.67"	Картометрический метод	5.00	–
448	493515.31	1313949.06	053° 16' 51.30"	039° 26' 31.48"	Картометрический метод	5.00	–
449	493531.70	1313973.46	053° 16' 51.82"	039° 26' 32.81"	Картометрический метод	5.00	–
450	493546.03	1314000.19	053° 16' 52.27"	039° 26' 34.26"	Картометрический метод	5.00	–
451	493552.27	1314013.05	053° 16' 52.47"	039° 26' 34.96"	Картометрический метод	5.00	–
452	493555.72	1314021.87	053° 16' 52.58"	039° 26' 35.44"	Картометрический метод	5.00	–
453	493557.64	1314031.84	053° 16' 52.64"	039° 26' 35.98"	Картометрический метод	5.00	–
454	493563.63	1314051.53	053° 16' 52.82"	039° 26' 37.04"	Картометрический метод	5.00	–
455	493567.84	1314066.46	053° 16' 52.95"	039° 26' 37.85"	Картометрический метод	5.00	–
456	493571.34	1314073.46	053° 16' 53.06"	039° 26' 38.23"	Картометрический метод	5.00	–
457	493574.17	1314077.00	053° 16' 53.15"	039° 26' 38.42"	Картометрический метод	5.00	–
458	493577.97	1314080.08	053° 16' 53.27"	039° 26' 38.59"	Картометрический метод	5.00	–
459	493584.38	1314084.03	053° 16' 53.48"	039° 26' 38.81"	Картометрический метод	5.00	–
460	493593.79	1314088.84	053° 16' 53.78"	039° 26' 39.08"	Картометрический метод	5.00	–
461	493595.79	1314088.68	053° 16' 53.84"	039° 26' 39.07"	Картометрический метод	5.00	–
462	493601.02	1314087.71	053° 16' 54.01"	039° 26' 39.02"	Картометрический метод	5.00	–
463	493608.96	1314090.04	053° 16' 54.27"	039° 26' 39.15"	Картометрический метод	5.00	–
464	493615.55	1314094.88	053° 16' 54.48"	039° 26' 39.42"	Картометрический метод	5.00	–
465	493619.61	1314101.27	053° 16' 54.61"	039° 26' 39.77"	Картометрический метод	5.00	–
466	493620.96	1314105.20	053° 16' 54.65"	039° 26' 39.98"	Картометрический метод	5.00	–
467	493623.40	1314107.09	053° 16' 54.73"	039° 26' 40.08"	Картометрический метод	5.00	–
468	493637.47	1314118.63	053° 16' 55.18"	039° 26' 40.72"	Картометрический метод	5.00	–
469	493645.41	1314126.38	053° 16' 55.43"	039° 26' 41.14"	Картометрический метод	5.00	–
470	493652.43	1314136.33	053° 16' 55.66"	039° 26' 41.68"	Картометрический метод	5.00	–
471	493665.05	1314153.81	053° 16' 56.06"	039° 26' 42.64"	Картометрический метод	5.00	–
472	493676.09	1314170.27	053° 16' 56.41"	039° 26' 43.53"	Картометрический метод	5.00	–
473	493685.39	1314185.00	053° 16' 56.70"	039° 26' 44.33"	Картометрический метод	5.00	–
474	493700.28	1314206.09	053° 16' 57.17"	039° 26' 45.48"	Картометрический метод	5.00	–
475	493706.50	1314215.12	053° 16' 57.37"	039° 26' 45.97"	Картометрический метод	5.00	–
476	493715.37	1314221.96	053° 16' 57.65"	039° 26' 46.35"	Картометрический метод	5.00	–

477	493727.59	1314227.60	053° 16' 58.05"	039° 26' 46.66"	Картометрический метод	5.00	–
478	493733.80	1314229.25	053° 16' 58.25"	039° 26' 46.76"	Картометрический метод	5.00	–
479	493743.94	1314229.62	053° 16' 58.57"	039° 26' 46.78"	Картометрический метод	5.00	–
480	493750.36	1314229.24	053° 16' 58.78"	039° 26' 46.77"	Картометрический метод	5.00	–
481	493762.02	1314227.71	053° 16' 59.16"	039° 26' 46.69"	Картометрический метод	5.00	–
482	493769.09	1314226.18	053° 16' 59.39"	039° 26' 46.62"	Картометрический метод	5.00	–
483	493777.71	1314224.23	053° 16' 59.67"	039° 26' 46.52"	Картометрический метод	5.00	–
484	493820.03	1314217.08	053° 17' 01.04"	039° 26' 46.16"	Картометрический метод	5.00	–
485	493832.51	1314213.67	053° 17' 01.45"	039° 26' 45.99"	Картометрический метод	5.00	–
486	493840.71	1314209.39	053° 17' 01.71"	039° 26' 45.76"	Картометрический метод	5.00	–
487	493843.95	1314205.71	053° 17' 01.82"	039° 26' 45.57"	Картометрический метод	5.00	–
488	493847.67	1314200.05	053° 17' 01.94"	039° 26' 45.26"	Картометрический метод	5.00	–
489	493850.79	1314193.24	053° 17' 02.05"	039° 26' 44.90"	Картометрический метод	5.00	–
490	493855.18	1314183.01	053° 17' 02.19"	039° 26' 44.35"	Картометрический метод	5.00	–
491	493856.20	1314179.49	053° 17' 02.23"	039° 26' 44.16"	Картометрический метод	5.00	–
492	493857.83	1314172.87	053° 17' 02.28"	039° 26' 43.80"	Картометрический метод	5.00	–
493	493858.99	1314167.57	053° 17' 02.32"	039° 26' 43.52"	Картометрический метод	5.00	–
494	493860.13	1314162.27	053° 17' 02.36"	039° 26' 43.23"	Картометрический метод	5.00	–
495	493860.49	1314158.53	053° 17' 02.38"	039° 26' 43.03"	Картометрический метод	5.00	–
496	493860.30	1314151.49	053° 17' 02.37"	039° 26' 42.65"	Картометрический метод	5.00	–
497	493861.16	1314146.94	053° 17' 02.40"	039° 26' 42.41"	Картометрический метод	5.00	–
498	493860.80	1314140.44	053° 17' 02.39"	039° 26' 42.06"	Картометрический метод	5.00	–
499	493859.34	1314135.22	053° 17' 02.35"	039° 26' 41.77"	Картометрический метод	5.00	–
500	493858.02	1314131.83	053° 17' 02.31"	039° 26' 41.59"	Картометрический метод	5.00	–
501	493857.60	1314127.67	053° 17' 02.29"	039° 26' 41.37"	Картометрический метод	5.00	–
502	493857.21	1314122.73	053° 17' 02.28"	039° 26' 41.10"	Картометрический метод	5.00	–
503	493857.31	1314118.60	053° 17' 02.29"	039° 26' 40.88"	Картометрический метод	5.00	–
504	493858.56	1314105.38	053° 17' 02.34"	039° 26' 40.16"	Картометрический метод	5.00	–
505	493859.05	1314098.61	053° 17' 02.35"	039° 26' 39.80"	Картометрический метод	5.00	–
506	493859.63	1314094.23	053° 17' 02.38"	039° 26' 39.56"	Картометрический метод	5.00	–
507	493859.72	1314091.05	053° 17' 02.38"	039° 26' 39.39"	Картометрический метод	5.00	–
508	493860.25	1314087.67	053° 17' 02.40"	039° 26' 39.21"	Картометрический метод	5.00	–
509	493861.16	1314083.57	053° 17' 02.43"	039° 26' 38.99"	Картометрический метод	5.00	–
510	493863.06	1314079.98	053° 17' 02.49"	039° 26' 38.80"	Картометрический метод	5.00	–
511	493865.07	1314076.25	053° 17' 02.56"	039° 26' 38.60"	Картометрический метод	5.00	–
512	493866.71	1314072.89	053° 17' 02.61"	039° 26' 38.42"	Картометрический метод	5.00	–
513	493867.71	1314068.88	053° 17' 02.65"	039° 26' 38.20"	Картометрический метод	5.00	–
514	493868.66	1314063.93	053° 17' 02.68"	039° 26' 37.93"	Картометрический метод	5.00	–

515	493869.82	1314056.61	053° 17' 02.72"	039° 26' 37.54"	Картометрический метод	5.00	–
516	493873.92	1314046.16	053° 17' 02.86"	039° 26' 36.98"	Картометрический метод	5.00	–
517	493881.67	1314038.21	053° 17' 03.11"	039° 26' 36.55"	Картометрический метод	5.00	–
518	493886.67	1314033.53	053° 17' 03.28"	039° 26' 36.31"	Картометрический метод	5.00	–
519	493885.74	1314032.51	053° 17' 03.25"	039° 26' 36.25"	Картометрический метод	5.00	–
520	493885.74	1314030.38	053° 17' 03.25"	039° 26' 36.14"	Картометрический метод	5.00	–
521	493886.71	1314027.28	053° 17' 03.28"	039° 26' 35.97"	Картометрический метод	5.00	–
522	493892.32	1314020.70	053° 17' 03.46"	039° 26' 35.62"	Картометрический метод	5.00	–
523	493900.07	1314018.76	053° 17' 03.72"	039° 26' 35.52"	Картометрический метод	5.00	–
524	493902.90	1314018.76	053° 17' 03.81"	039° 26' 35.52"	Картометрический метод	5.00	–
525	493903.99	1314017.25	053° 17' 03.84"	039° 26' 35.44"	Картометрический метод	5.00	–
526	493913.99	1314008.60	053° 17' 04.17"	039° 26' 34.98"	Картометрический метод	5.00	–
527	493921.40	1314000.81	053° 17' 04.41"	039° 26' 34.56"	Картометрический метод	5.00	–
528	493926.65	1313996.12	053° 17' 04.59"	039° 26' 34.32"	Картометрический метод	5.00	–
529	493929.81	1313991.65	053° 17' 04.69"	039° 26' 34.08"	Картометрический метод	5.00	–
530	493934.31	1313986.56	053° 17' 04.84"	039° 26' 33.81"	Картометрический метод	5.00	–
531	493938.88	1313983.58	053° 17' 04.99"	039° 26' 33.65"	Картометрический метод	5.00	–
532	493945.96	1313980.51	053° 17' 05.22"	039° 26' 33.49"	Картометрический метод	5.00	–
533	493955.39	1313976.76	053° 17' 05.52"	039° 26' 33.29"	Картометрический метод	5.00	–
534	493957.21	1313975.18	053° 17' 05.58"	039° 26' 33.21"	Картометрический метод	5.00	–
535	493959.73	1313970.92	053° 17' 05.67"	039° 26' 32.98"	Картометрический метод	5.00	–
536	493966.70	1313963.17	053° 17' 05.89"	039° 26' 32.57"	Картометрический метод	5.00	–
537	493975.41	1313957.56	053° 17' 06.18"	039° 26' 32.27"	Картометрический метод	5.00	–
538	493986.07	1313953.30	053° 17' 06.53"	039° 26' 32.05"	Картометрический метод	5.00	–
539	493999.62	1313952.52	053° 17' 06.96"	039° 26' 32.02"	Картометрический метод	5.00	–
540	494005.24	1313953.68	053° 17' 07.15"	039° 26' 32.08"	Картометрический метод	5.00	–
541	494007.57	1313956.20	053° 17' 07.22"	039° 26' 32.22"	Картометрический метод	5.00	–
542	494008.50	1313958.39	053° 17' 07.25"	039° 26' 32.34"	Картометрический метод	5.00	–
543	494019.67	1313962.26	053° 17' 07.61"	039° 26' 32.56"	Картометрический метод	5.00	–
544	494033.58	1313966.64	053° 17' 08.06"	039° 26' 32.80"	Картометрический метод	5.00	–
545	494047.58	1313968.75	053° 17' 08.51"	039° 26' 32.93"	Картометрический метод	5.00	–
546	494066.97	1313971.82	053° 17' 09.13"	039° 26' 33.11"	Картометрический метод	5.00	–
547	494074.34	1313971.64	053° 17' 09.37"	039° 26' 33.10"	Картометрический метод	5.00	–
548	494079.26	1313970.55	053° 17' 09.53"	039° 26' 33.05"	Картометрический метод	5.00	–
549	494088.92	1313967.10	053° 17' 09.85"	039° 26' 32.87"	Картометрический метод	5.00	–
550	494092.66	1313965.84	053° 17' 09.97"	039° 26' 32.80"	Картометрический метод	5.00	–
551	494098.15	1313966.03	053° 17' 10.15"	039° 26' 32.82"	Картометрический метод	5.00	–
552	494102.58	1313967.59	053° 17' 10.29"	039° 26' 32.90"	Картометрический метод	5.00	–

553	494106.25	1313969.23	053° 17' 10.41"	039° 26' 32.99"	Картометрический метод	5.00	–
554	494110.66	1313970.46	053° 17' 10.55"	039° 26' 33.06"	Картометрический метод	5.00	–
555	494119.45	1313970.18	053° 17' 10.83"	039° 26' 33.06"	Картометрический метод	5.00	–
556	494128.09	1313969.99	053° 17' 11.11"	039° 26' 33.05"	Картометрический метод	5.00	–
557	494134.36	1313970.11	053° 17' 11.31"	039° 26' 33.06"	Картометрический метод	5.00	–
558	494137.38	1313971.49	053° 17' 11.41"	039° 26' 33.14"	Картометрический метод	5.00	–
559	494139.23	1313972.73	053° 17' 11.47"	039° 26' 33.21"	Картометрический метод	5.00	–
560	494140.72	1313974.59	053° 17' 11.52"	039° 26' 33.31"	Картометрический метод	5.00	–
561	494142.37	1313975.24	053° 17' 11.57"	039° 26' 33.34"	Картометрический метод	5.00	–
562	494145.98	1313976.45	053° 17' 11.69"	039° 26' 33.41"	Картометрический метод	5.00	–
563	494148.72	1313977.69	053° 17' 11.78"	039° 26' 33.48"	Картометрический метод	5.00	–
564	494151.75	1313979.75	053° 17' 11.87"	039° 26' 33.59"	Картометрический метод	5.00	–
565	494155.99	1313982.73	053° 17' 12.01"	039° 26' 33.76"	Картометрический метод	5.00	–
566	494160.22	1313985.55	053° 17' 12.14"	039° 26' 33.91"	Картометрический метод	5.00	–
567	494166.49	1313988.59	053° 17' 12.35"	039° 26' 34.08"	Картометрический метод	5.00	–
568	494169.14	1313990.31	053° 17' 12.43"	039° 26' 34.18"	Картометрический метод	5.00	–
569	494170.69	1313993.17	053° 17' 12.48"	039° 26' 34.33"	Картометрический метод	5.00	–
570	494171.98	1313996.76	053° 17' 12.52"	039° 26' 34.53"	Картометрический метод	5.00	–
571	494173.95	1314003.07	053° 17' 12.58"	039° 26' 34.87"	Картометрический метод	5.00	–
572	494176.24	1314007.28	053° 17' 12.65"	039° 26' 35.10"	Картометрический метод	5.00	–
573	494179.66	1314010.68	053° 17' 12.76"	039° 26' 35.28"	Картометрический метод	5.00	–
574	494182.42	1314013.95	053° 17' 12.85"	039° 26' 35.46"	Картометрический метод	5.00	–
575	494185.14	1314016.08	053° 17' 12.94"	039° 26' 35.58"	Картометрический метод	5.00	–
576	494187.07	1314018.79	053° 17' 13.00"	039° 26' 35.73"	Картометрический метод	5.00	–
577	494187.85	1314021.69	053° 17' 13.02"	039° 26' 35.89"	Картометрический метод	5.00	–
578	494187.46	1314026.73	053° 17' 13.01"	039° 26' 36.16"	Картометрический метод	5.00	–
579	494186.88	1314034.48	053° 17' 12.99"	039° 26' 36.57"	Картометрический метод	5.00	–
580	494183.78	1314061.40	053° 17' 12.87"	039° 26' 38.03"	Картометрический метод	5.00	–
581	494174.48	1314091.03	053° 17' 12.56"	039° 26' 39.62"	Картометрический метод	5.00	–
582	494162.47	1314125.12	053° 17' 12.16"	039° 26' 41.45"	Картометрический метод	5.00	–
583	494157.44	1314151.27	053° 17' 11.98"	039° 26' 42.86"	Картометрический метод	5.00	–
584	494153.18	1314180.52	053° 17' 11.83"	039° 26' 44.43"	Картометрический метод	5.00	–
585	494152.01	1314211.89	053° 17' 11.78"	039° 26' 46.12"	Картометрический метод	5.00	–
586	494156.66	1314227.39	053° 17' 11.92"	039° 26' 46.96"	Картометрический метод	5.00	–
587	494162.86	1314239.98	053° 17' 12.12"	039° 26' 47.65"	Картометрический метод	5.00	–
588	494173.13	1314252.57	053° 17' 12.45"	039° 26' 48.33"	Картометрический метод	5.00	–
589	494181.84	1314258.18	053° 17' 12.72"	039° 26' 48.64"	Картометрический метод	5.00	–
590	494194.04	1314263.99	053° 17' 13.12"	039° 26' 48.97"	Картометрический метод	5.00	–

591	494203.34	1314270.77	053° 17' 13.41"	039° 26' 49.34"	Картометрический метод	5.00	–
592	494210.90	1314279.10	053° 17' 13.66"	039° 26' 49.79"	Картометрический метод	5.00	–
593	494216.51	1314286.46	053° 17' 13.83"	039° 26' 50.20"	Картометрический метод	5.00	–
594	494221.55	1314293.24	053° 17' 13.99"	039° 26' 50.57"	Картометрический метод	5.00	–
595	494225.42	1314300.99	053° 17' 14.12"	039° 26' 50.99"	Картометрический метод	5.00	–
596	494228.13	1314308.93	053° 17' 14.20"	039° 26' 51.42"	Картометрический метод	5.00	–
597	494230.07	1314326.55	053° 17' 14.25"	039° 26' 52.37"	Картометрический метод	5.00	–
598	494230.07	1314342.24	053° 17' 14.25"	039° 26' 53.22"	Картометрический метод	5.00	–
599	494228.71	1314352.70	053° 17' 14.20"	039° 26' 53.78"	Картометрический метод	5.00	–
600	494226.20	1314369.75	053° 17' 14.11"	039° 26' 54.70"	Картометрический метод	5.00	–
601	494227.36	1314385.05	053° 17' 14.14"	039° 26' 55.52"	Картометрический метод	5.00	–
602	494230.85	1314414.88	053° 17' 14.24"	039° 26' 57.14"	Картометрический метод	5.00	–
603	494232.39	1314428.05	053° 17' 14.29"	039° 26' 57.85"	Картометрический метод	5.00	–
604	494232.39	1314446.64	053° 17' 14.28"	039° 26' 58.85"	Картометрический метод	5.00	–
605	494230.26	1314459.62	053° 17' 14.20"	039° 26' 59.55"	Картометрический метод	5.00	–
606	494224.45	1314484.41	053° 17' 14.00"	039° 27' 00.89"	Картометрический метод	5.00	–
607	494213.41	1314512.88	053° 17' 13.63"	039° 27' 02.41"	Картометрический метод	5.00	–
608	494198.11	1314550.84	053° 17' 13.12"	039° 27' 04.45"	Картометрический метод	5.00	–
609	494190.17	1314565.37	053° 17' 12.86"	039° 27' 05.23"	Картометрический метод	5.00	–
610	494186.30	1314578.35	053° 17' 12.73"	039° 27' 05.93"	Картометрический метод	5.00	–
611	494186.10	1314584.74	053° 17' 12.72"	039° 27' 06.27"	Картометрический метод	5.00	–
612	494187.65	1314596.55	053° 17' 12.76"	039° 27' 06.91"	Картометрический метод	5.00	–
613	494188.43	1314606.24	053° 17' 12.79"	039° 27' 07.43"	Картометрический метод	5.00	–
614	494186.49	1314625.41	053° 17' 12.71"	039° 27' 08.47"	Картометрический метод	5.00	–
615	494183.20	1314635.68	053° 17' 12.60"	039° 27' 09.02"	Картометрический метод	5.00	–
616	494170.80	1314655.43	053° 17' 12.19"	039° 27' 10.08"	Картометрический метод	5.00	–
617	494157.83	1314669.38	053° 17' 11.77"	039° 27' 10.82"	Картометрический метод	5.00	–
618	494144.07	1314680.81	053° 17' 11.32"	039° 27' 11.43"	Картометрический метод	5.00	–
619	494133.81	1314686.42	053° 17' 10.98"	039° 27' 11.72"	Картометрический метод	5.00	–
620	494122.96	1314689.72	053° 17' 10.63"	039° 27' 11.89"	Картометрический метод	5.00	–
621	494113.67	1314690.88	053° 17' 10.33"	039° 27' 11.95"	Картометрический метод	5.00	–
622	494103.79	1314693.20	053° 17' 10.01"	039° 27' 12.07"	Картометрический метод	5.00	–
623	494077.49	1314706.06	053° 17' 09.15"	039° 27' 12.74"	Картометрический метод	5.00	–
624	494068.77	1314709.45	053° 17' 08.87"	039° 27' 12.92"	Картометрический метод	5.00	–
625	494062.38	1314710.41	053° 17' 08.66"	039° 27' 12.96"	Картометрический метод	5.00	–
626	494053.18	1314710.51	053° 17' 08.37"	039° 27' 12.96"	Картометрический метод	5.00	–
627	494047.95	1314710.41	053° 17' 08.20"	039° 27' 12.95"	Картометрический метод	5.00	–
628	494038.75	1314712.93	053° 17' 07.90"	039° 27' 13.08"	Картометрический метод	5.00	–

629	494026.55	1314718.36	053° 17' 07.50"	039° 27' 13.37"	Картометрический метод	5.00	–
630	494014.34	1314726.88	053° 17' 07.10"	039° 27' 13.82"	Картометрический метод	5.00	–
631	494004.66	1314733.75	053° 17' 06.79"	039° 27' 14.18"	Картометрический метод	5.00	–
632	493989.13	1314742.69	053° 17' 06.28"	039° 27' 14.65"	Картометрический метод	5.00	–
633	493976.58	1314750.12	053° 17' 05.87"	039° 27' 15.04"	Картометрический метод	5.00	–
634	493967.38	1314754.96	053° 17' 05.57"	039° 27' 15.30"	Картометрический метод	5.00	–
635	493958.37	1314759.32	053° 17' 05.28"	039° 27' 15.53"	Картометрический метод	5.00	–
636	493934.04	1314769.75	053° 17' 04.49"	039° 27' 16.07"	Картометрический метод	5.00	–
637	493899.81	1314785.22	053° 17' 03.37"	039° 27' 16.88"	Картометрический метод	5.00	–
638	493890.67	1314790.36	053° 17' 03.07"	039° 27' 17.15"	Картометрический метод	5.00	–
639	493879.61	1314797.99	053° 17' 02.71"	039° 27' 17.56"	Картометрический метод	5.00	–
640	493866.91	1314809.14	053° 17' 02.30"	039° 27' 18.15"	Картометрический метод	5.00	–
641	493858.46	1314815.44	053° 17' 02.02"	039° 27' 18.48"	Картометрический метод	5.00	–
642	493849.31	1314820.44	053° 17' 01.72"	039° 27' 18.75"	Картометрический метод	5.00	–
643	493831.88	1314824.86	053° 17' 01.16"	039° 27' 18.97"	Картометрический метод	5.00	–
644	493828.21	1314825.95	053° 17' 01.04"	039° 27' 19.03"	Картометрический метод	5.00	–
645	493824.24	1314827.11	053° 17' 00.91"	039° 27' 19.09"	Картометрический метод	5.00	–
646	493822.02	1314829.32	053° 17' 00.84"	039° 27' 19.21"	Картометрический метод	5.00	–
647	493820.98	1314832.05	053° 17' 00.80"	039° 27' 19.35"	Картометрический метод	5.00	–
648	493817.59	1314839.31	053° 17' 00.69"	039° 27' 19.74"	Картометрический метод	5.00	–
649	493811.30	1314849.07	053° 17' 00.48"	039° 27' 20.26"	Картометрический метод	5.00	–
650	493805.51	1314859.80	053° 17' 00.29"	039° 27' 20.84"	Картометрический метод	5.00	–
651	493802.89	1314867.47	053° 17' 00.20"	039° 27' 21.25"	Картометрический метод	5.00	–
652	493801.30	1314874.87	053° 17' 00.15"	039° 27' 21.65"	Картометрический метод	5.00	–
653	493800.94	1314880.40	053° 17' 00.13"	039° 27' 21.95"	Картометрический метод	5.00	–
654	493801.84	1314886.39	053° 17' 00.16"	039° 27' 22.27"	Картометрический метод	5.00	–
655	493802.70	1314889.31	053° 17' 00.19"	039° 27' 22.43"	Картометрический метод	5.00	–
656	493806.29	1314894.44	053° 17' 00.30"	039° 27' 22.71"	Картометрический метод	5.00	–
657	493810.35	1314902.19	053° 17' 00.43"	039° 27' 23.13"	Картометрический метод	5.00	–
658	493815.87	1314909.36	053° 17' 00.60"	039° 27' 23.52"	Картометрический метод	5.00	–
659	493831.08	1314923.79	053° 17' 01.09"	039° 27' 24.31"	Картометрический метод	5.00	–
660	493833.89	1314927.66	053° 17' 01.18"	039° 27' 24.52"	Картометрический метод	5.00	–
661	493834.76	1314929.98	053° 17' 01.20"	039° 27' 24.65"	Картометрический метод	5.00	–
662	493834.76	1314932.99	053° 17' 01.20"	039° 27' 24.81"	Картометрический метод	5.00	–
663	493835.34	1314936.96	053° 17' 01.22"	039° 27' 25.02"	Картометрический метод	5.00	–
664	493836.60	1314939.18	053° 17' 01.26"	039° 27' 25.15"	Картометрический метод	5.00	–
665	493839.60	1314942.77	053° 17' 01.36"	039° 27' 25.34"	Картометрический метод	5.00	–
666	493843.47	1314946.45	053° 17' 01.48"	039° 27' 25.54"	Картометрический метод	5.00	–

667	493848.61	1314950.03	053° 17' 01.64"	039° 27' 25.74"	Картометрический метод	5.00	–
668	493853.93	1314956.13	053° 17' 01.81"	039° 27' 26.07"	Картометрический метод	5.00	–
669	493858.58	1314962.52	053° 17' 01.96"	039° 27' 26.42"	Картометрический метод	5.00	–
670	493864.37	1314970.46	053° 17' 02.14"	039° 27' 26.85"	Картометрический метод	5.00	–
671	493872.57	1314983.98	053° 17' 02.40"	039° 27' 27.59"	Картометрический метод	5.00	–
672	493880.09	1314991.33	053° 17' 02.64"	039° 27' 27.99"	Картометрический метод	5.00	–
673	493895.94	1315003.16	053° 17' 03.15"	039° 27' 28.64"	Картометрический метод	5.00	–
674	493918.62	1315020.34	053° 17' 03.88"	039° 27' 29.59"	Картометрический метод	5.00	–
675	493943.61	1315038.16	053° 17' 04.68"	039° 27' 30.57"	Картометрический метод	5.00	–
676	493963.36	1315049.39	053° 17' 05.31"	039° 27' 31.19"	Картометрический метод	5.00	–
677	493978.47	1315056.36	053° 17' 05.80"	039° 27' 31.57"	Картометрический метод	5.00	–
678	493985.64	1315059.85	053° 17' 06.03"	039° 27' 31.77"	Картометрический метод	5.00	–
679	493990.77	1315063.34	053° 17' 06.19"	039° 27' 31.96"	Картометрический метод	5.00	–
680	493996.29	1315068.76	053° 17' 06.37"	039° 27' 32.26"	Картометрический метод	5.00	–
681	494010.72	1315082.61	053° 17' 06.83"	039° 27' 33.01"	Картометрический метод	5.00	–
682	494029.70	1315103.24	053° 17' 07.43"	039° 27' 34.14"	Картометрический метод	5.00	–
683	494037.26	1315113.21	053° 17' 07.67"	039° 27' 34.68"	Картометрический метод	5.00	–
684	494042.78	1315122.70	053° 17' 07.85"	039° 27' 35.20"	Картометрический метод	5.00	–
685	494043.74	1315129.96	053° 17' 07.88"	039° 27' 35.59"	Картометрический метод	5.00	–
686	494044.23	1315137.71	053° 17' 07.89"	039° 27' 36.01"	Картометрический метод	5.00	–
687	494044.04	1315146.33	053° 17' 07.88"	039° 27' 36.48"	Картометрический метод	5.00	–
688	494044.13	1315156.31	053° 17' 07.88"	039° 27' 37.02"	Картометрический метод	5.00	–
689	494044.13	1315165.51	053° 17' 07.87"	039° 27' 37.51"	Картометрический метод	5.00	–
690	494042.29	1315176.16	053° 17' 07.81"	039° 27' 38.09"	Картометрический метод	5.00	–
691	494039.39	1315183.32	053° 17' 07.71"	039° 27' 38.47"	Картометрический метод	5.00	–
692	494037.28	1315191.53	053° 17' 07.64"	039° 27' 38.91"	Картометрический метод	5.00	–
693	494035.51	1315201.63	053° 17' 07.58"	039° 27' 39.46"	Картометрический метод	5.00	–
694	494035.12	1315215.34	053° 17' 07.56"	039° 27' 40.20"	Картометрический метод	5.00	–
695	494037.17	1315225.66	053° 17' 07.62"	039° 27' 40.75"	Картометрический метод	5.00	–
696	494043.68	1315243.52	053° 17' 07.82"	039° 27' 41.72"	Картометрический метод	5.00	–
697	494054.07	1315265.15	053° 17' 08.15"	039° 27' 42.90"	Картометрический метод	5.00	–
698	494059.36	1315278.67	053° 17' 08.31"	039° 27' 43.63"	Картометрический метод	5.00	–
699	494064.63	1315285.09	053° 17' 08.48"	039° 27' 43.98"	Картометрический метод	5.00	–
700	494074.79	1315294.40	053° 17' 08.81"	039° 27' 44.49"	Картометрический метод	5.00	–
701	494087.41	1315304.79	053° 17' 09.21"	039° 27' 45.06"	Картометрический метод	5.00	–
702	494101.82	1315317.27	053° 17' 09.67"	039° 27' 45.75"	Картометрический метод	5.00	–
703	494113.08	1315325.97	053° 17' 10.03"	039° 27' 46.22"	Картометрический метод	5.00	–
704	494121.61	1315334.11	053° 17' 10.30"	039° 27' 46.67"	Картометрический метод	5.00	–

705	494129.11	1315340.02	053° 17' 10.54"	039° 27' 46.99"	Картометрический метод	5.00	–
706	494136.57	1315351.93	053° 17' 10.78"	039° 27' 47.64"	Картометрический метод	5.00	–
707	494144.20	1315371.74	053° 17' 11.02"	039° 27' 48.72"	Картометрический метод	5.00	–
708	494153.66	1315396.45	053° 17' 11.31"	039° 27' 50.06"	Картометрический метод	5.00	–
709	494159.79	1315409.11	053° 17' 11.51"	039° 27' 50.75"	Картометрический метод	5.00	–
710	494162.61	1315414.18	053° 17' 11.59"	039° 27' 51.02"	Картометрический метод	5.00	–
711	494166.20	1315419.09	053° 17' 11.71"	039° 27' 51.29"	Картометрический метод	5.00	–
712	494170.41	1315424.54	053° 17' 11.84"	039° 27' 51.59"	Картометрический метод	5.00	–
713	494173.34	1315437.11	053° 17' 11.93"	039° 27' 52.27"	Картометрический метод	5.00	–
714	494176.04	1315449.49	053° 17' 12.01"	039° 27' 52.94"	Картометрический метод	5.00	–
715	494183.36	1315480.08	053° 17' 12.24"	039° 27' 54.59"	Картометрический метод	5.00	–
716	494196.55	1315509.73	053° 17' 12.65"	039° 27' 56.20"	Картометрический метод	5.00	–
717	494214.18	1315533.08	053° 17' 13.21"	039° 27' 57.48"	Картометрический метод	5.00	–
718	494239.33	1315553.40	053° 17' 14.01"	039° 27' 58.59"	Картометрический метод	5.00	–
719	494278.47	1315592.55	053° 17' 15.26"	039° 28' 00.73"	Картометрический метод	5.00	–
720	494305.93	1315614.70	053° 17' 16.14"	039° 28' 01.95"	Картометрический метод	5.00	–
721	494322.60	1315626.13	053° 17' 16.67"	039° 28' 02.58"	Картометрический метод	5.00	–
722	494355.11	1315637.61	053° 17' 17.72"	039° 28' 03.22"	Картометрический метод	5.00	–
723	494381.94	1315641.92	053° 17' 18.59"	039° 28' 03.47"	Картометрический метод	5.00	–
724	494410.21	1315643.35	053° 17' 19.50"	039° 28' 03.57"	Картометрический метод	5.00	–
725	494447.43	1315638.10	053° 17' 20.71"	039° 28' 03.32"	Картометрический метод	5.00	–
726	494467.76	1315627.23	053° 17' 21.37"	039° 28' 02.75"	Картометрический метод	5.00	–
727	494479.06	1315617.82	053° 17' 21.74"	039° 28' 02.25"	Картометрический метод	5.00	–
728	494490.49	1315603.05	053° 17' 22.11"	039° 28' 01.46"	Картометрический метод	5.00	–
729	494501.01	1315586.80	053° 17' 22.46"	039° 28' 00.59"	Картометрический метод	5.00	–
730	494516.43	1315550.64	053° 17' 22.98"	039° 27' 58.65"	Картометрический метод	5.00	–
731	494532.00	1315521.43	053° 17' 23.49"	039° 27' 57.08"	Картометрический метод	5.00	–
732	494551.20	1315492.54	053° 17' 24.13"	039° 27' 55.54"	Картометрический метод	5.00	–
733	494551.78	1315488.09	053° 17' 24.15"	039° 27' 55.30"	Картометрический метод	5.00	–
734	494558.08	1315478.99	053° 17' 24.36"	039° 27' 54.81"	Картометрический метод	5.00	–
735	494570.67	1315466.49	053° 17' 24.77"	039° 27' 54.15"	Картометрический метод	5.00	–
736	494594.78	1315449.74	053° 17' 25.56"	039° 27' 53.26"	Картометрический метод	5.00	–
737	494606.89	1315434.73	053° 17' 25.95"	039° 27' 52.46"	Картометрический метод	5.00	–
738	494613.18	1315425.53	053° 17' 26.16"	039° 27' 51.97"	Картометрический метод	5.00	–
739	494616.36	1315417.69	053° 17' 26.27"	039° 27' 51.55"	Картометрический метод	5.00	–
740	494617.54	1315409.07	053° 17' 26.31"	039° 27' 51.08"	Картометрический метод	5.00	–
741	494618.99	1315397.44	053° 17' 26.36"	039° 27' 50.46"	Картометрический метод	5.00	–
742	494624.32	1315386.31	053° 17' 26.54"	039° 27' 49.86"	Картометрический метод	5.00	–

743	494640.78	1315370.33	053° 17' 27.08"	039° 27' 49.01"	Картометрический метод	5.00	–
744	494664.02	1315353.38	053° 17' 27.84"	039° 27' 48.11"	Картометрический метод	5.00	–
745	494688.72	1315342.73	053° 17' 28.64"	039° 27' 47.55"	Картометрический метод	5.00	–
746	494745.42	1315328.45	053° 17' 30.48"	039° 27' 46.82"	Картометрический метод	5.00	–
747	494754.09	1315326.26	053° 17' 30.76"	039° 27' 46.71"	Картометрический метод	5.00	–
748	494782.66	1315321.91	053° 17' 31.69"	039° 27' 46.50"	Картометрический метод	5.00	–
749	494803.48	1315324.33	053° 17' 32.36"	039° 27' 46.65"	Картометрический метод	5.00	–
750	494817.04	1315332.08	053° 17' 32.80"	039° 27' 47.07"	Картометрический метод	5.00	–
751	494840.76	1315348.54	053° 17' 33.56"	039° 27' 47.98"	Картометрический метод	5.00	–
752	494864.49	1315375.17	053° 17' 34.31"	039° 27' 49.44"	Картометрический метод	5.00	–
753	494871.75	1315392.12	053° 17' 34.54"	039° 27' 50.36"	Картометрический метод	5.00	–
754	494873.69	1315405.19	053° 17' 34.60"	039° 27' 51.06"	Картометрический метод	5.00	–
755	494871.75	1315428.43	053° 17' 34.52"	039° 27' 52.32"	Картометрический метод	5.00	–
756	494872.55	1315438.76	053° 17' 34.54"	039° 27' 52.87"	Картометрический метод	5.00	–
757	494873.20	1315447.32	053° 17' 34.56"	039° 27' 53.34"	Картометрический метод	5.00	–
758	494883.86	1315471.53	053° 17' 34.90"	039° 27' 54.65"	Картометрический метод	5.00	–
759	494900.32	1315494.29	053° 17' 35.42"	039° 27' 55.89"	Картометрический метод	5.00	–
760	494946.80	1315546.58	053° 17' 36.90"	039° 27' 58.75"	Картометрический метод	5.00	–
761	494965.11	1315564.59	053° 17' 37.48"	039° 27' 59.73"	Картометрический метод	5.00	–
762	494973.44	1315570.79	053° 17' 37.75"	039° 28' 00.08"	Картометрический метод	5.00	–
763	494981.77	1315577.38	053° 17' 38.01"	039° 28' 00.44"	Картометрический метод	5.00	–
764	494986.61	1315583.77	053° 17' 38.17"	039° 28' 00.79"	Картометрический метод	5.00	–
765	494991.26	1315591.71	053° 17' 38.32"	039° 28' 01.22"	Картометрический метод	5.00	–
766	494994.35	1315604.49	053° 17' 38.41"	039° 28' 01.91"	Картометрический метод	5.00	–
767	494997.26	1315619.60	053° 17' 38.50"	039° 28' 02.73"	Картометрический метод	5.00	–
768	494998.42	1315635.29	053° 17' 38.53"	039° 28' 03.58"	Картометрический метод	5.00	–
769	495000.55	1315660.47	053° 17' 38.59"	039° 28' 04.94"	Картометрический метод	5.00	–
770	495002.30	1315672.09	053° 17' 38.64"	039° 28' 05.56"	Картометрический метод	5.00	–
771	495005.01	1315681.58	053° 17' 38.72"	039° 28' 06.08"	Картометрический метод	5.00	–
772	495008.49	1315690.10	053° 17' 38.83"	039° 28' 06.54"	Картометрический метод	5.00	–
773	495013.14	1315695.53	053° 17' 38.98"	039° 28' 06.84"	Картометрический метод	5.00	–
774	495022.83	1315701.72	053° 17' 39.29"	039° 28' 07.18"	Картометрический метод	5.00	–
775	495049.75	1315711.41	053° 17' 40.15"	039° 28' 07.72"	Картометрический метод	5.00	–
776	495068.73	1315715.09	053° 17' 40.77"	039° 28' 07.94"	Картометрический метод	5.00	–
777	495086.36	1315716.83	053° 17' 41.34"	039° 28' 08.04"	Картометрический метод	5.00	–
778	495122.38	1315719.54	053° 17' 42.50"	039° 28' 08.22"	Картометрический метод	5.00	–
779	495144.65	1315721.29	053° 17' 43.22"	039° 28' 08.33"	Картометрический метод	5.00	–
780	495155.69	1315724.77	053° 17' 43.57"	039° 28' 08.52"	Картометрический метод	5.00	–

781	495175.45	1315733.10	053° 17' 44.21"	039° 28' 08.99"	Картометрический метод	5.00	–
782	495194.63	1315745.50	053° 17' 44.82"	039° 28' 09.67"	Картометрический метод	5.00	–
783	495204.70	1315754.79	053° 17' 45.15"	039° 28' 10.18"	Картометрический метод	5.00	–
784	495217.29	1315773.19	053° 17' 45.54"	039° 28' 11.18"	Картометрический метод	5.00	–
785	495225.03	1315791.98	053° 17' 45.79"	039° 28' 12.20"	Картометрический метод	5.00	–
786	495233.56	1315819.68	053° 17' 46.05"	039° 28' 13.70"	Картометрический метод	5.00	–
787	495235.49	1315829.75	053° 17' 46.11"	039° 28' 14.25"	Картометрический метод	5.00	–
788	495235.69	1315835.95	053° 17' 46.11"	039° 28' 14.58"	Картометрический метод	5.00	–
789	495234.91	1315842.34	053° 17' 46.08"	039° 28' 14.93"	Картометрический метод	5.00	–
790	495233.17	1315847.57	053° 17' 46.03"	039° 28' 15.21"	Картометрический метод	5.00	–
791	495230.85	1315852.22	053° 17' 45.95"	039° 28' 15.46"	Картометрический метод	5.00	–
792	495224.45	1315861.71	053° 17' 45.74"	039° 28' 15.97"	Картометрический метод	5.00	–
793	495214.38	1315869.26	053° 17' 45.41"	039° 28' 16.37"	Картометрический метод	5.00	–
794	495201.40	1315875.65	053° 17' 44.99"	039° 28' 16.70"	Картометрический метод	5.00	–
795	495172.93	1315890.96	053° 17' 44.06"	039° 28' 17.51"	Картометрический метод	5.00	–
796	495164.41	1315895.99	053° 17' 43.78"	039° 28' 17.77"	Картометрический метод	5.00	–
797	495157.63	1315900.83	053° 17' 43.56"	039° 28' 18.03"	Картометрический метод	5.00	–
798	495152.60	1315906.06	053° 17' 43.39"	039° 28' 18.31"	Картометрический метод	5.00	–
799	495133.81	1315932.21	053° 17' 42.77"	039° 28' 19.70"	Картометрический метод	5.00	–
800	495123.93	1315947.12	053° 17' 42.45"	039° 28' 20.50"	Картометрический метод	5.00	–
801	495119.67	1315957.97	053° 17' 42.31"	039° 28' 21.08"	Картометрический метод	5.00	–
802	495117.35	1315965.91	053° 17' 42.23"	039° 28' 21.51"	Картометрический метод	5.00	–
803	495116.76	1315972.30	053° 17' 42.20"	039° 28' 21.86"	Картометрический метод	5.00	–
804	495117.73	1315978.11	053° 17' 42.23"	039° 28' 22.17"	Картометрический метод	5.00	–
805	495120.44	1315984.12	053° 17' 42.32"	039° 28' 22.50"	Картометрический метод	5.00	–
806	495129.35	1315995.16	053° 17' 42.60"	039° 28' 23.10"	Картометрический метод	5.00	–
807	495148.53	1316011.82	053° 17' 43.21"	039° 28' 24.01"	Картометрический метод	5.00	–
808	495178.55	1316035.64	053° 17' 44.17"	039° 28' 25.32"	Картометрический метод	5.00	–
809	495185.33	1316043.77	053° 17' 44.39"	039° 28' 25.77"	Картометрический метод	5.00	–
810	495190.17	1316052.68	053° 17' 44.54"	039° 28' 26.25"	Картометрический метод	5.00	–
811	495191.91	1316063.14	053° 17' 44.59"	039° 28' 26.82"	Картометрический метод	5.00	–
812	495192.30	1316077.28	053° 17' 44.60"	039° 28' 27.58"	Картометрический метод	5.00	–
813	495191.72	1316089.68	053° 17' 44.58"	039° 28' 28.25"	Картометрический метод	5.00	–
814	495193.08	1316096.84	053° 17' 44.62"	039° 28' 28.64"	Картометрический метод	5.00	–
815	495197.92	1316113.69	053° 17' 44.77"	039° 28' 29.55"	Картометрический метод	5.00	–
816	495207.02	1316135.97	053° 17' 45.05"	039° 28' 30.76"	Картометрический метод	5.00	–
817	495210.31	1316145.07	053° 17' 45.15"	039° 28' 31.25"	Картометрический метод	5.00	–
818	495211.67	1316155.53	053° 17' 45.19"	039° 28' 31.82"	Картометрический метод	5.00	–

819	495211.48	1316164.05	053° 17' 45.18"	039° 28' 32.28"	Картометрический метод	5.00	–
820	495210.51	1316171.80	053° 17' 45.15"	039° 28' 32.70"	Картометрический метод	5.00	–
821	495208.76	1316180.90	053° 17' 45.09"	039° 28' 33.19"	Картометрический метод	5.00	–
822	495203.73	1316198.14	053° 17' 44.92"	039° 28' 34.11"	Картометрический метод	5.00	–
823	495192.50	1316223.13	053° 17' 44.54"	039° 28' 35.45"	Картометрический метод	5.00	–
824	495178.94	1316240.56	053° 17' 44.10"	039° 28' 36.38"	Картометрический метод	5.00	–
825	495170.22	1316250.24	053° 17' 43.81"	039° 28' 36.90"	Картометрический метод	5.00	–
826	495155.50	1316263.22	053° 17' 43.33"	039° 28' 37.59"	Картометрический метод	5.00	–
827	495143.69	1316270.19	053° 17' 42.94"	039° 28' 37.96"	Картометрический метод	5.00	–
828	495135.75	1316272.71	053° 17' 42.68"	039° 28' 38.09"	Картометрический метод	5.00	–
829	495125.48	1316273.10	053° 17' 42.35"	039° 28' 38.10"	Картометрический метод	5.00	–
830	495112.70	1316273.68	053° 17' 41.94"	039° 28' 38.12"	Картометрический метод	5.00	–
831	495103.59	1316276.20	053° 17' 41.64"	039° 28' 38.25"	Картометрический метод	5.00	–
832	495097.01	1316278.71	053° 17' 41.43"	039° 28' 38.38"	Картометрический метод	5.00	–
833	495090.62	1316282.98	053° 17' 41.22"	039° 28' 38.61"	Картометрический метод	5.00	–
834	495085.19	1316287.82	053° 17' 41.04"	039° 28' 38.86"	Картометрический метод	5.00	–
835	495079.38	1316294.40	053° 17' 40.85"	039° 28' 39.22"	Картометрический метод	5.00	–
836	495075.32	1316299.83	053° 17' 40.72"	039° 28' 39.50"	Картометрический метод	5.00	–
837	495074.35	1316303.70	053° 17' 40.68"	039° 28' 39.71"	Картометрический метод	5.00	–
838	495074.54	1316307.19	053° 17' 40.69"	039° 28' 39.90"	Картометрический метод	5.00	–
839	495076.86	1316313.58	053° 17' 40.76"	039° 28' 40.25"	Картометрический метод	5.00	–
840	495077.25	1316318.23	053° 17' 40.77"	039° 28' 40.50"	Картометрический метод	5.00	–
841	495076.48	1316323.26	053° 17' 40.74"	039° 28' 40.77"	Картометрический метод	5.00	–
842	495074.93	1316328.88	053° 17' 40.69"	039° 28' 41.07"	Картометрический метод	5.00	–
843	495074.15	1316333.33	053° 17' 40.66"	039° 28' 41.31"	Картометрический метод	5.00	–
844	495073.96	1316337.60	053° 17' 40.66"	039° 28' 41.54"	Картометрический метод	5.00	–
845	495074.15	1316343.21	053° 17' 40.66"	039° 28' 41.85"	Картометрический метод	5.00	–
846	495074.35	1316350.77	053° 17' 40.66"	039° 28' 42.25"	Картометрический метод	5.00	–
847	495074.15	1316357.74	053° 17' 40.65"	039° 28' 42.63"	Картометрический метод	5.00	–
848	495074.15	1316362.58	053° 17' 40.65"	039° 28' 42.89"	Картометрический метод	5.00	–
849	495073.38	1316368.97	053° 17' 40.62"	039° 28' 43.24"	Картометрический метод	5.00	–
850	495072.41	1316372.65	053° 17' 40.59"	039° 28' 43.43"	Картометрический метод	5.00	–
851	495069.50	1316385.82	053° 17' 40.49"	039° 28' 44.14"	Картометрический метод	5.00	–
852	495064.47	1316402.29	053° 17' 40.32"	039° 28' 45.03"	Картометрический метод	5.00	–
853	495054.78	1316428.43	053° 17' 40.00"	039° 28' 46.43"	Картометрический метод	5.00	–
854	495049.56	1316445.09	053° 17' 39.82"	039° 28' 47.33"	Картометрический метод	5.00	–
855	495046.65	1316458.46	053° 17' 39.72"	039° 28' 48.05"	Картометрический метод	5.00	–
856	495043.94	1316467.56	053° 17' 39.63"	039° 28' 48.54"	Картометрический метод	5.00	–

857	495041.61	1316473.56	053° 17' 39.55"	039° 28' 48.86"	Картометрический метод	5.00	–
858	495039.48	1316477.44	053° 17' 39.48"	039° 28' 49.07"	Картометрический метод	5.00	–
859	495037.74	1316480.15	053° 17' 39.42"	039° 28' 49.21"	Картометрический метод	5.00	–
860	495034.93	1316481.99	053° 17' 39.33"	039° 28' 49.31"	Картометрический метод	5.00	–
861	495033.29	1316483.63	053° 17' 39.28"	039° 28' 49.40"	Картометрический метод	5.00	–
862	495033.09	1316485.47	053° 17' 39.27"	039° 28' 49.49"	Картометрический метод	5.00	–
863	495033.87	1316490.70	053° 17' 39.29"	039° 28' 49.78"	Картометрический метод	5.00	–
864	495035.13	1316495.93	053° 17' 39.33"	039° 28' 50.06"	Картометрический метод	5.00	–
865	495036.29	1316504.55	053° 17' 39.36"	039° 28' 50.53"	Картометрический метод	5.00	–
866	495036.87	1316510.27	053° 17' 39.38"	039° 28' 50.84"	Картометрический метод	5.00	–
867	495036.97	1316514.82	053° 17' 39.38"	039° 28' 51.08"	Картометрический метод	5.00	–
868	495035.51	1316520.14	053° 17' 39.33"	039° 28' 51.37"	Картометрический метод	5.00	–
869	495033.58	1316521.98	053° 17' 39.27"	039° 28' 51.47"	Картометрический метод	5.00	–
870	495031.06	1316523.92	053° 17' 39.18"	039° 28' 51.57"	Картометрический метод	5.00	–
871	495028.93	1316525.28	053° 17' 39.12"	039° 28' 51.64"	Картометрический метод	5.00	–
872	495027.28	1316526.73	053° 17' 39.06"	039° 28' 51.72"	Картометрический метод	5.00	–
873	495026.51	1316528.76	053° 17' 39.04"	039° 28' 51.83"	Картометрический метод	5.00	–
874	495026.22	1316531.38	053° 17' 39.02"	039° 28' 51.97"	Картометрический метод	5.00	–
875	495027.09	1316538.35	053° 17' 39.05"	039° 28' 52.34"	Картометрический метод	5.00	–
876	495030.86	1316545.23	053° 17' 39.17"	039° 28' 52.72"	Картометрический метод	5.00	–
877	495034.16	1316552.30	053° 17' 39.27"	039° 28' 53.10"	Картометрический метод	5.00	–
878	495038.42	1316557.14	053° 17' 39.41"	039° 28' 53.37"	Картометрический метод	5.00	–
879	495051.10	1316563.24	053° 17' 39.82"	039° 28' 53.71"	Картометрический метод	5.00	–
880	495061.37	1316565.37	053° 17' 40.15"	039° 28' 53.83"	Картометрический метод	5.00	–
881	495082.29	1316572.34	053° 17' 40.82"	039° 28' 54.22"	Картометрический метод	5.00	–
882	495095.26	1316577.96	053° 17' 41.24"	039° 28' 54.53"	Картометрический метод	5.00	–
883	495110.95	1316579.51	053° 17' 41.74"	039° 28' 54.63"	Картометрический метод	5.00	–
884	495119.86	1316578.54	053° 17' 42.03"	039° 28' 54.58"	Картометрический метод	5.00	–
885	495127.61	1316576.41	053° 17' 42.28"	039° 28' 54.47"	Картометрический метод	5.00	–
886	495131.10	1316577.57	053° 17' 42.40"	039° 28' 54.54"	Картометрический метод	5.00	–
887	495136.13	1316580.09	053° 17' 42.56"	039° 28' 54.68"	Картометрический метод	5.00	–
888	495142.52	1316584.74	053° 17' 42.76"	039° 28' 54.94"	Картометрический метод	5.00	–
889	495143.88	1316588.61	053° 17' 42.80"	039° 28' 55.15"	Картометрический метод	5.00	–
890	495146.20	1316593.45	053° 17' 42.88"	039° 28' 55.41"	Картометрический метод	5.00	–
891	495149.11	1316601.01	053° 17' 42.97"	039° 28' 55.82"	Картометрический метод	5.00	–
892	495153.95	1316614.18	053° 17' 43.12"	039° 28' 56.53"	Картометрический метод	5.00	–
893	495158.99	1316623.86	053° 17' 43.28"	039° 28' 57.06"	Картометрический метод	5.00	–
894	495161.12	1316634.71	053° 17' 43.34"	039° 28' 57.65"	Картометрический метод	5.00	–

895	495164.99	1316638.39	053° 17' 43.46"	039° 28' 57.85"	Картометрический метод	5.00	–
896	495169.25	1316636.84	053° 17' 43.60"	039° 28' 57.77"	Картометрический метод	5.00	–
897	495172.93	1316634.71	053° 17' 43.72"	039° 28' 57.66"	Картометрический метод	5.00	–
898	495183.78	1316628.12	053° 17' 44.08"	039° 28' 57.31"	Картометрический метод	5.00	–
899	495192.88	1316624.64	053° 17' 44.37"	039° 28' 57.13"	Картометрический метод	5.00	–
900	495201.79	1316622.51	053° 17' 44.66"	039° 28' 57.02"	Картометрический метод	5.00	–
901	495209.35	1316622.70	053° 17' 44.91"	039° 28' 57.04"	Картометрический метод	5.00	–
902	495220.58	1316620.96	053° 17' 45.27"	039° 28' 56.95"	Картометрический метод	5.00	–
903	495256.41	1316614.57	053° 17' 46.43"	039° 28' 56.63"	Картометрический метод	5.00	–
904	495270.94	1316612.24	053° 17' 46.90"	039° 28' 56.52"	Картометрический метод	5.00	–
905	495287.21	1316608.76	053° 17' 47.43"	039° 28' 56.34"	Картометрический метод	5.00	–
906	495297.47	1316603.72	053° 17' 47.77"	039° 28' 56.08"	Картометрический метод	5.00	–
907	495307.93	1316592.29	053° 17' 48.11"	039° 28' 55.47"	Картометрический метод	5.00	–
908	495312.97	1316583.19	053° 17' 48.28"	039° 28' 54.98"	Картометрический метод	5.00	–
909	495314.32	1316572.34	053° 17' 48.32"	039° 28' 54.40"	Картометрический метод	5.00	–
910	495312.19	1316559.37	053° 17' 48.26"	039° 28' 53.69"	Картометрический метод	5.00	–
911	495306.96	1316549.29	053° 17' 48.10"	039° 28' 53.15"	Картометрический метод	5.00	–
912	495299.80	1316540.77	053° 17' 47.87"	039° 28' 52.68"	Картометрический метод	5.00	–
913	495295.15	1316535.54	053° 17' 47.72"	039° 28' 52.39"	Картометрический метод	5.00	–
914	495293.41	1316530.12	053° 17' 47.67"	039° 28' 52.10"	Картометрический метод	5.00	–
915	495293.79	1316526.83	053° 17' 47.68"	039° 28' 51.92"	Картометрический метод	5.00	–
916	495296.70	1316525.28	053° 17' 47.78"	039° 28' 51.84"	Картометрический метод	5.00	–
917	495300.96	1316524.31	053° 17' 47.91"	039° 28' 51.79"	Картометрический метод	5.00	–
918	495305.80	1316523.92	053° 17' 48.07"	039° 28' 51.78"	Картометрический метод	5.00	–
919	495308.71	1316526.25	053° 17' 48.16"	039° 28' 51.90"	Картометрический метод	5.00	–
920	495313.16	1316533.22	053° 17' 48.30"	039° 28' 52.28"	Картометрический метод	5.00	–
921	495317.42	1316545.42	053° 17' 48.44"	039° 28' 52.94"	Картометрический метод	5.00	–
922	495321.10	1316562.08	053° 17' 48.55"	039° 28' 53.85"	Картометрический метод	5.00	–
923	495320.52	1316575.63	053° 17' 48.52"	039° 28' 54.58"	Картометрический метод	5.00	–
924	495318.39	1316589.58	053° 17' 48.45"	039° 28' 55.33"	Картометрический метод	5.00	–
925	495315.29	1316598.88	053° 17' 48.34"	039° 28' 55.83"	Картометрический метод	5.00	–
926	495310.64	1316609.34	053° 17' 48.19"	039° 28' 56.39"	Картометрический метод	5.00	–
927	495303.48	1316617.28	053° 17' 47.95"	039° 28' 56.81"	Картометрический метод	5.00	–
928	495292.24	1316625.41	053° 17' 47.59"	039° 28' 57.24"	Картометрический метод	5.00	–
929	495280.43	1316633.35	053° 17' 47.20"	039° 28' 57.66"	Картометрический метод	5.00	–
930	495266.29	1316639.94	053° 17' 46.74"	039° 28' 58.01"	Картометрический метод	5.00	–
931	495255.83	1316642.46	053° 17' 46.40"	039° 28' 58.14"	Картометрический метод	5.00	–
932	495242.08	1316644.59	053° 17' 45.96"	039° 28' 58.24"	Картометрический метод	5.00	–

933	495228.33	1316647.49	053° 17' 45.51"	039° 28' 58.39"	Картометрический метод	5.00	–
934	495219.61	1316648.65	053° 17' 45.23"	039° 28' 58.44"	Картометрический метод	5.00	–
935	495204.50	1316653.30	053° 17' 44.74"	039° 28' 58.68"	Картометрический метод	5.00	–
936	495196.37	1316657.76	053° 17' 44.47"	039° 28' 58.92"	Картометрический метод	5.00	–
937	495189.40	1316663.76	053° 17' 44.24"	039° 28' 59.24"	Картометрический метод	5.00	–
938	495180.68	1316680.61	053° 17' 43.95"	039° 29' 00.14"	Картометрический метод	5.00	–
939	495177.97	1316682.74	053° 17' 43.86"	039° 29' 00.25"	Картометрический метод	5.00	–
940	495176.23	1316683.13	053° 17' 43.81"	039° 29' 00.27"	Картометрический метод	5.00	–
941	495173.32	1316682.36	053° 17' 43.71"	039° 29' 00.23"	Картометрический метод	5.00	–
942	495169.45	1316680.81	053° 17' 43.59"	039° 29' 00.14"	Картометрический метод	5.00	–
943	495165.57	1316680.61	053° 17' 43.46"	039° 29' 00.13"	Картометрический метод	5.00	–
944	495162.47	1316681.00	053° 17' 43.36"	039° 29' 00.15"	Картометрический метод	5.00	–
945	495160.92	1316683.52	053° 17' 43.31"	039° 29' 00.28"	Картометрический метод	5.00	–
946	495158.02	1316691.27	053° 17' 43.22"	039° 29' 00.70"	Картометрический метод	5.00	–
947	495156.28	1316699.79	053° 17' 43.16"	039° 29' 01.16"	Картометрический метод	5.00	–
948	495151.05	1316706.95	053° 17' 42.98"	039° 29' 01.54"	Картометрический метод	5.00	–
949	495143.11	1316723.03	053° 17' 42.72"	039° 29' 02.40"	Картометрический метод	5.00	–
950	495134.20	1316739.88	053° 17' 42.42"	039° 29' 03.30"	Картометрический метод	5.00	–
951	495128.39	1316749.95	053° 17' 42.23"	039° 29' 03.84"	Картометрический метод	5.00	–
952	495128.39	1316753.05	053° 17' 42.23"	039° 29' 04.01"	Картометрический метод	5.00	–
953	495132.07	1316757.70	053° 17' 42.35"	039° 29' 04.26"	Картометрический метод	5.00	–
954	495133.81	1316760.22	053° 17' 42.40"	039° 29' 04.40"	Картометрический метод	5.00	–
955	495135.36	1316763.12	053° 17' 42.45"	039° 29' 04.56"	Картометрический метод	5.00	–
956	495135.36	1316765.64	053° 17' 42.45"	039° 29' 04.70"	Картометрический метод	5.00	–
957	495134.39	1316768.55	053° 17' 42.42"	039° 29' 04.85"	Картометрический метод	5.00	–
958	495133.03	1316770.10	053° 17' 42.37"	039° 29' 04.93"	Картометрический метод	5.00	–
959	495130.13	1316770.10	053° 17' 42.28"	039° 29' 04.93"	Картометрический метод	5.00	–
960	495128.19	1316769.13	053° 17' 42.22"	039° 29' 04.88"	Картометрический метод	5.00	–
961	495125.09	1316767.19	053° 17' 42.12"	039° 29' 04.77"	Картометрический метод	5.00	–
962	495121.99	1316765.64	053° 17' 42.02"	039° 29' 04.69"	Картометрический метод	5.00	–
963	495117.73	1316763.90	053° 17' 41.88"	039° 29' 04.59"	Картометрический метод	5.00	–
964	495113.86	1316765.25	053° 17' 41.75"	039° 29' 04.66"	Картометрический метод	5.00	–
965	495105.92	1316773.78	053° 17' 41.49"	039° 29' 05.11"	Картометрический метод	5.00	–
966	495098.17	1316783.65	053° 17' 41.24"	039° 29' 05.64"	Картометрический метод	5.00	–
967	495089.26	1316795.47	053° 17' 40.94"	039° 29' 06.27"	Картометрический метод	5.00	–
968	495082.29	1316807.67	053° 17' 40.71"	039° 29' 06.92"	Картометрический метод	5.00	–
969	495078.22	1316816.00	053° 17' 40.58"	039° 29' 07.37"	Картометрический метод	5.00	–
970	495076.67	1316821.42	053° 17' 40.53"	039° 29' 07.66"	Картометрический метод	5.00	–

971	495076.48	1316833.04	053° 17' 40.51"	039° 29' 08.29"	Картометрический метод	5.00	–
972	495079.77	1316847.38	053° 17' 40.61"	039° 29' 09.07"	Картометрический метод	5.00	–
973	495085.00	1316858.61	053° 17' 40.78"	039° 29' 09.68"	Картометрический метод	5.00	–
974	495091.20	1316868.29	053° 17' 40.97"	039° 29' 10.20"	Картометрический метод	5.00	–
975	495109.02	1316884.37	053° 17' 41.54"	039° 29' 11.08"	Картометрический метод	5.00	–
976	495120.64	1316887.28	053° 17' 41.92"	039° 29' 11.25"	Картометрический метод	5.00	–
977	495126.45	1316887.28	053° 17' 42.11"	039° 29' 11.25"	Картометрический метод	5.00	–
978	495129.93	1316883.98	053° 17' 42.22"	039° 29' 11.08"	Картометрический метод	5.00	–
979	495131.87	1316881.46	053° 17' 42.28"	039° 29' 10.95"	Картометрический метод	5.00	–
980	495134.97	1316879.14	053° 17' 42.38"	039° 29' 10.82"	Картометрический метод	5.00	–
981	495138.26	1316878.37	053° 17' 42.49"	039° 29' 10.78"	Картометрический метод	5.00	–
982	495142.14	1316879.33	053° 17' 42.62"	039° 29' 10.84"	Картометрический метод	5.00	–
983	495151.82	1316886.31	053° 17' 42.93"	039° 29' 11.22"	Картометрический метод	5.00	–
984	495181.07	1316905.87	053° 17' 43.86"	039° 29' 12.30"	Картометрический метод	5.00	–
985	495197.34	1316917.10	053° 17' 44.38"	039° 29' 12.92"	Картометрический метод	5.00	–
986	495215.74	1316930.47	053° 17' 44.97"	039° 29' 13.65"	Картометрический метод	5.00	–
987	495224.65	1316940.35	053° 17' 45.26"	039° 29' 14.19"	Картометрический метод	5.00	–
988	495230.36	1316949.16	053° 17' 45.44"	039° 29' 14.67"	Картометрический метод	5.00	–
989	495234.04	1316954.87	053° 17' 45.55"	039° 29' 14.99"	Картометрический метод	5.00	–
990	495241.40	1316963.68	053° 17' 45.79"	039° 29' 15.47"	Картометрический метод	5.00	–
991	495246.92	1316971.72	053° 17' 45.96"	039° 29' 15.90"	Картометрический метод	5.00	–
992	495250.79	1316978.70	053° 17' 46.09"	039° 29' 16.28"	Картометрический метод	5.00	–
993	495253.70	1316986.64	053° 17' 46.18"	039° 29' 16.71"	Картометрический метод	5.00	–
994	495259.80	1316997.58	053° 17' 46.37"	039° 29' 17.31"	Картометрический метод	5.00	–
995	495265.51	1317005.71	053° 17' 46.55"	039° 29' 17.75"	Картометрический метод	5.00	–
996	495277.81	1317019.56	053° 17' 46.94"	039° 29' 18.51"	Картометрический метод	5.00	–
997	495288.95	1317031.57	053° 17' 47.30"	039° 29' 19.17"	Картометрический метод	5.00	–
998	495294.37	1317038.35	053° 17' 47.47"	039° 29' 19.54"	Картометрический метод	5.00	–
999	495308.13	1317053.26	053° 17' 47.91"	039° 29' 20.35"	Картометрический метод	5.00	–
1000	495313.16	1317058.30	053° 17' 48.07"	039° 29' 20.63"	Картометрический метод	5.00	–
1001	495316.65	1317063.34	053° 17' 48.18"	039° 29' 20.90"	Картометрический метод	5.00	–
1002	495317.81	1317068.57	053° 17' 48.21"	039° 29' 21.19"	Картометрический метод	5.00	–
1003	495319.08	1317071.58	053° 17' 48.25"	039° 29' 21.35"	Картометрический метод	5.00	–
1004	495325.57	1317087.29	053° 17' 48.45"	039° 29' 22.20"	Картометрический метод	5.00	–
1005	495326.04	1317089.31	053° 17' 48.47"	039° 29' 22.31"	Картометрический метод	5.00	–
1006	495326.78	1317090.14	053° 17' 48.49"	039° 29' 22.36"	Картометрический метод	5.00	–
1007	495328.02	1317090.35	053° 17' 48.53"	039° 29' 22.37"	Картометрический метод	5.00	–
1008	495330.78	1317089.74	053° 17' 48.62"	039° 29' 22.34"	Картометрический метод	5.00	–

1009	495334.96	1317087.10	053° 17' 48.76"	039° 29' 22.20"	Картометрический метод	5.00	–
1010	495339.97	1317084.80	053° 17' 48.92"	039° 29' 22.08"	Картометрический метод	5.00	–
1011	495343.76	1317085.00	053° 17' 49.04"	039° 29' 22.09"	Картометрический метод	5.00	–
1012	495354.87	1317090.43	053° 17' 49.40"	039° 29' 22.39"	Картометрический метод	5.00	–
1013	495360.89	1317095.12	053° 17' 49.59"	039° 29' 22.65"	Картометрический метод	5.00	–
1014	495365.32	1317097.16	053° 17' 49.74"	039° 29' 22.77"	Картометрический метод	5.00	–
1015	495370.48	1317099.85	053° 17' 49.90"	039° 29' 22.92"	Картометрический метод	5.00	–
1016	495375.50	1317105.73	053° 17' 50.06"	039° 29' 23.24"	Картометрический метод	5.00	–
1017	495377.46	1317106.27	053° 17' 50.12"	039° 29' 23.27"	Картометрический метод	5.00	–
1018	495381.92	1317104.65	053° 17' 50.27"	039° 29' 23.18"	Картометрический метод	5.00	–
1019	495385.19	1317104.64	053° 17' 50.37"	039° 29' 23.19"	Картометрический метод	5.00	–
1020	495388.54	1317105.70	053° 17' 50.48"	039° 29' 23.24"	Картометрический метод	5.00	–
1021	495390.73	1317107.68	053° 17' 50.55"	039° 29' 23.35"	Картометрический метод	5.00	–
1022	495391.03	1317109.31	053° 17' 50.56"	039° 29' 23.44"	Картометрический метод	5.00	–
1023	495391.25	1317109.87	053° 17' 50.57"	039° 29' 23.47"	Картометрический метод	5.00	–
1024	495392.96	1317111.29	053° 17' 50.62"	039° 29' 23.55"	Картометрический метод	5.00	–
1025	495396.09	1317113.20	053° 17' 50.72"	039° 29' 23.66"	Картометрический метод	5.00	–
1026	495405.61	1317115.81	053° 17' 51.03"	039° 29' 23.80"	Картометрический метод	5.00	–
1027	495408.68	1317116.39	053° 17' 51.13"	039° 29' 23.84"	Картометрический метод	5.00	–
1028	495411.37	1317115.70	053° 17' 51.22"	039° 29' 23.80"	Картометрический метод	5.00	–
1029	495415.33	1317116.14	053° 17' 51.34"	039° 29' 23.83"	Картометрический метод	5.00	–
1030	495416.75	1317116.08	053° 17' 51.39"	039° 29' 23.83"	Картометрический метод	5.00	–
1031	495417.97	1317114.98	053° 17' 51.43"	039° 29' 23.77"	Картометрический метод	5.00	–
1032	495419.43	1317112.08	053° 17' 51.48"	039° 29' 23.61"	Картометрический метод	5.00	–
1033	495422.20	1317109.70	053° 17' 51.57"	039° 29' 23.49"	Картометрический метод	5.00	–
1034	495426.40	1317110.60	053° 17' 51.70"	039° 29' 23.54"	Картометрический метод	5.00	–
1035	495434.84	1317115.45	053° 17' 51.98"	039° 29' 23.81"	Картометрический метод	5.00	–
1036	495439.60	1317118.24	053° 17' 52.13"	039° 29' 23.96"	Картометрический метод	5.00	–
1037	495444.07	1317122.29	053° 17' 52.27"	039° 29' 24.18"	Картометрический метод	5.00	–
1038	495445.63	1317123.07	053° 17' 52.32"	039° 29' 24.23"	Картометрический метод	5.00	–
1039	495448.02	1317122.82	053° 17' 52.40"	039° 29' 24.21"	Картометрический метод	5.00	–
1040	495449.57	1317121.27	053° 17' 52.45"	039° 29' 24.13"	Картометрический метод	5.00	–
1041	495451.71	1317118.55	053° 17' 52.52"	039° 29' 23.99"	Картометрический метод	5.00	–
1042	495454.26	1317116.65	053° 17' 52.60"	039° 29' 23.89"	Картометрический метод	5.00	–
1043	495463.61	1317114.45	053° 17' 52.91"	039° 29' 23.77"	Картометрический метод	5.00	–
1044	495475.36	1317114.99	053° 17' 53.29"	039° 29' 23.81"	Картометрический метод	5.00	–
1045	495481.78	1317115.17	053° 17' 53.49"	039° 29' 23.83"	Картометрический метод	5.00	–
1046	495484.64	1317113.66	053° 17' 53.59"	039° 29' 23.75"	Картометрический метод	5.00	–

1047	495488.58	1317108.82	053° 17' 53.72"	039° 29' 23.49"	Картометрический метод	5.00	–
1048	495492.20	1317103.48	053° 17' 53.84"	039° 29' 23.20"	Картометрический метод	5.00	–
1049	495495.49	1317098.60	053° 17' 53.94"	039° 29' 22.94"	Картометрический метод	5.00	–
1050	495499.15	1317096.59	053° 17' 54.06"	039° 29' 22.84"	Картометрический метод	5.00	–
1051	495503.58	1317097.72	053° 17' 54.21"	039° 29' 22.90"	Картометрический метод	5.00	–
1052	495508.61	1317101.78	053° 17' 54.37"	039° 29' 23.12"	Картометрический метод	5.00	–
1053	495511.28	1317105.50	053° 17' 54.45"	039° 29' 23.33"	Картометрический метод	5.00	–
1054	495512.56	1317109.38	053° 17' 54.49"	039° 29' 23.54"	Картометрический метод	5.00	–
1055	495513.80	1317111.45	053° 17' 54.53"	039° 29' 23.65"	Картометрический метод	5.00	–
1056	495514.94	1317111.83	053° 17' 54.57"	039° 29' 23.67"	Картометрический метод	5.00	–
1057	495517.31	1317111.41	053° 17' 54.64"	039° 29' 23.65"	Картометрический метод	5.00	–
1058	495519.91	1317109.62	053° 17' 54.73"	039° 29' 23.56"	Картометрический метод	5.00	–
1059	495525.15	1317104.64	053° 17' 54.90"	039° 29' 23.29"	Картометрический метод	5.00	–
1060	495531.10	1317102.03	053° 17' 55.09"	039° 29' 23.16"	Картометрический метод	5.00	–
1061	495533.19	1317102.07	053° 17' 55.16"	039° 29' 23.16"	Картометрический метод	5.00	–
1062	495535.90	1317103.04	053° 17' 55.25"	039° 29' 23.21"	Картометрический метод	5.00	–
1063	495543.26	1317105.56	053° 17' 55.49"	039° 29' 23.35"	Картометрический метод	5.00	–
1064	495551.59	1317111.18	053° 17' 55.75"	039° 29' 23.66"	Картометрический метод	5.00	–
1065	495556.04	1317119.50	053° 17' 55.89"	039° 29' 24.12"	Картометрический метод	5.00	–
1066	495561.08	1317128.41	053° 17' 56.05"	039° 29' 24.60"	Картометрический метод	5.00	–
1067	495564.76	1317133.84	053° 17' 56.17"	039° 29' 24.90"	Картометрический метод	5.00	–
1068	495571.93	1317142.55	053° 17' 56.40"	039° 29' 25.37"	Картометрический метод	5.00	–
1069	495584.13	1317157.85	053° 17' 56.78"	039° 29' 26.21"	Картометрический метод	5.00	–
1070	495600.40	1317171.03	053° 17' 57.30"	039° 29' 26.93"	Картометрический метод	5.00	–
1071	495612.21	1317181.68	053° 17' 57.68"	039° 29' 27.52"	Картометрический метод	5.00	–
1072	495627.51	1317199.11	053° 17' 58.17"	039° 29' 28.47"	Картометрический метод	5.00	–
1073	495635.07	1317208.70	053° 17' 58.41"	039° 29' 28.99"	Картометрический метод	5.00	–
1074	495637.97	1317212.86	053° 17' 58.50"	039° 29' 29.22"	Картометрический метод	5.00	–
1075	495639.91	1317216.15	053° 17' 58.56"	039° 29' 29.40"	Картометрический метод	5.00	–
1076	495642.43	1317220.03	053° 17' 58.64"	039° 29' 29.61"	Картометрический метод	5.00	–
1077	495644.85	1317222.26	053° 17' 58.72"	039° 29' 29.73"	Картометрический метод	5.00	–
1078	495648.92	1317224.87	053° 17' 58.85"	039° 29' 29.88"	Картометрический метод	5.00	–
1079	495660.63	1317231.75	053° 17' 59.23"	039° 29' 30.26"	Картометрический метод	5.00	–
1080	495674.19	1317240.27	053° 17' 59.66"	039° 29' 30.73"	Картометрический метод	5.00	–
1081	495695.59	1317256.44	053° 18' 00.34"	039° 29' 31.62"	Картометрический метод	5.00	–
1082	495707.31	1317264.67	053° 18' 00.72"	039° 29' 32.07"	Картометрический метод	5.00	–
1083	495736.75	1317288.40	053° 18' 01.66"	039° 29' 33.37"	Картометрический метод	5.00	–
1084	495756.12	1317306.22	053° 18' 02.28"	039° 29' 34.35"	Картометрический метод	5.00	–

1085	495791.76	1317342.44	053° 18' 03.42"	039° 29' 36.33"	Картометрический метод	5.00	–
1086	495807.45	1317360.84	053° 18' 03.91"	039° 29' 37.34"	Картометрический метод	5.00	–
1087	495816.16	1317374.01	053° 18' 04.19"	039° 29' 38.06"	Картометрический метод	5.00	–
1088	495821.39	1317385.05	053° 18' 04.35"	039° 29' 38.66"	Картометрический метод	5.00	–
1089	495829.33	1317401.32	053° 18' 04.60"	039° 29' 39.54"	Картометрический метод	5.00	–
1090	495838.63	1317418.36	053° 18' 04.90"	039° 29' 40.47"	Картометрический метод	5.00	–
1091	495842.89	1317429.60	053° 18' 05.03"	039° 29' 41.08"	Картометрический метод	5.00	–
1092	495849.09	1317446.25	053° 18' 05.22"	039° 29' 41.98"	Картометрический метод	5.00	–
1093	495855.29	1317460.39	053° 18' 05.42"	039° 29' 42.75"	Картометрический метод	5.00	–
1094	495861.87	1317468.14	053° 18' 05.63"	039° 29' 43.17"	Картометрический метод	5.00	–
1095	495866.33	1317472.40	053° 18' 05.77"	039° 29' 43.41"	Картометрический метод	5.00	–
1096	495874.08	1317478.40	053° 18' 06.02"	039° 29' 43.74"	Картометрический метод	5.00	–
1097	495882.21	1317485.96	053° 18' 06.28"	039° 29' 44.15"	Картометрический метод	5.00	–
1098	495892.09	1317493.90	053° 18' 06.59"	039° 29' 44.59"	Картометрический метод	5.00	–
1099	495897.71	1317497.19	053° 18' 06.77"	039° 29' 44.77"	Картометрический метод	5.00	–
1100	495903.13	1317499.71	053° 18' 06.95"	039° 29' 44.91"	Картометрический метод	5.00	–
1101	495907.39	1317502.62	053° 18' 07.08"	039° 29' 45.07"	Картометрический метод	5.00	–
1102	495909.91	1317510.17	053° 18' 07.16"	039° 29' 45.48"	Картометрический метод	5.00	–
1103	495911.46	1317520.24	053° 18' 07.21"	039° 29' 46.02"	Картометрический метод	5.00	–
1104	495915.91	1317538.83	053° 18' 07.34"	039° 29' 47.03"	Картометрический метод	5.00	–
1105	495921.72	1317563.92	053° 18' 07.52"	039° 29' 48.39"	Картометрический метод	5.00	–
1106	495926.66	1317575.15	053° 18' 07.67"	039° 29' 49.00"	Картометрический метод	5.00	–
1107	495935.28	1317592.29	053° 18' 07.94"	039° 29' 49.93"	Картометрический метод	5.00	–
1108	495938.57	1317599.46	053° 18' 08.05"	039° 29' 50.32"	Картометрический метод	5.00	–
1109	495938.67	1317604.59	053° 18' 08.05"	039° 29' 50.60"	Картометрический метод	5.00	–
1110	495937.12	1317612.34	053° 18' 07.99"	039° 29' 51.02"	Картометрический метод	5.00	–
1111	495936.54	1317618.92	053° 18' 07.97"	039° 29' 51.37"	Картометрический метод	5.00	–
1112	495936.64	1317623.38	053° 18' 07.97"	039° 29' 51.61"	Картометрический метод	5.00	–
1113	495937.70	1317630.64	053° 18' 08.00"	039° 29' 52.00"	Картометрический метод	5.00	–
1114	495938.28	1317634.81	053° 18' 08.02"	039° 29' 52.23"	Картометрический метод	5.00	–
1115	495937.99	1317639.84	053° 18' 08.01"	039° 29' 52.50"	Картометрический метод	5.00	–
1116	495936.15	1317647.11	053° 18' 07.95"	039° 29' 52.89"	Картометрический метод	5.00	–
1117	495931.70	1317653.30	053° 18' 07.80"	039° 29' 53.22"	Картометрический метод	5.00	–
1118	495927.53	1317657.66	053° 18' 07.66"	039° 29' 53.45"	Картометрический метод	5.00	–
1119	495921.72	1317661.44	053° 18' 07.47"	039° 29' 53.65"	Картометрический метод	5.00	–
1120	495909.91	1317667.05	053° 18' 07.09"	039° 29' 53.95"	Картометрический метод	5.00	–
1121	495900.04	1317670.20	053° 18' 06.77"	039° 29' 54.11"	Картометрический метод	5.00	–
1122	495898.29	1317675.38	053° 18' 06.71"	039° 29' 54.39"	Картометрический метод	5.00	–

1123	495889.76	1317696.49	053° 18' 06.42"	039° 29' 55.52"	Картометрический метод	5.00	–
1124	495886.47	1317708.89	053° 18' 06.31"	039° 29' 56.19"	Картометрический метод	5.00	–
1125	495883.95	1317720.51	053° 18' 06.22"	039° 29' 56.81"	Картометрический метод	5.00	–
1126	495881.44	1317738.91	053° 18' 06.13"	039° 29' 57.81"	Картометрический метод	5.00	–
1127	495882.79	1317752.28	053° 18' 06.17"	039° 29' 58.53"	Картометрический метод	5.00	–
1128	495884.53	1317767.19	053° 18' 06.22"	039° 29' 59.34"	Картометрический метод	5.00	–
1129	495885.50	1317777.07	053° 18' 06.25"	039° 29' 59.87"	Картометрический метод	5.00	–
1130	495884.73	1317788.11	053° 18' 06.22"	039° 30' 00.46"	Картометрический метод	5.00	–
1131	495882.40	1317808.83	053° 18' 06.13"	039° 30' 01.58"	Картометрический метод	5.00	–
1132	495880.08	1317830.33	053° 18' 06.05"	039° 30' 02.74"	Картометрический метод	5.00	–
1133	495874.46	1317861.13	053° 18' 05.85"	039° 30' 04.40"	Картометрический метод	5.00	–
1134	495873.88	1317873.33	053° 18' 05.83"	039° 30' 05.06"	Картометрический метод	5.00	–
1135	495874.08	1317885.92	053° 18' 05.83"	039° 30' 05.74"	Картометрический метод	5.00	–
1136	495875.63	1317902.00	053° 18' 05.87"	039° 30' 06.61"	Картометрический метод	5.00	–
1137	495878.14	1317912.26	053° 18' 05.95"	039° 30' 07.16"	Картометрический метод	5.00	–
1138	495880.47	1317922.14	053° 18' 06.02"	039° 30' 07.70"	Картометрический метод	5.00	–
1139	495885.89	1317938.21	053° 18' 06.19"	039° 30' 08.57"	Картометрический метод	5.00	–
1140	495890.15	1317954.29	053° 18' 06.32"	039° 30' 09.44"	Картометрический метод	5.00	–
1141	495894.99	1317969.59	053° 18' 06.47"	039° 30' 10.27"	Картометрический метод	5.00	–
1142	495898.87	1317984.51	053° 18' 06.58"	039° 30' 11.08"	Картометрический метод	5.00	–
1143	495903.32	1318006.39	053° 18' 06.72"	039° 30' 12.26"	Картометрический метод	5.00	–
1144	495905.45	1318021.31	053° 18' 06.78"	039° 30' 13.07"	Картометрический метод	5.00	–
1145	495906.61	1318033.70	053° 18' 06.81"	039° 30' 13.74"	Картометрический метод	5.00	–
1146	495907.20	1318041.64	053° 18' 06.83"	039° 30' 14.17"	Картометрический метод	5.00	–
1147	495907.20	1318049.39	053° 18' 06.82"	039° 30' 14.59"	Картометрический метод	5.00	–
1148	495906.23	1318054.23	053° 18' 06.79"	039° 30' 14.85"	Картометрический метод	5.00	–
1149	495904.68	1318057.33	053° 18' 06.74"	039° 30' 15.02"	Картометрический метод	5.00	–
1150	495903.52	1318057.91	053° 18' 06.70"	039° 30' 15.05"	Картометрический метод	5.00	–
1151	495901.97	1318056.94	053° 18' 06.65"	039° 30' 14.99"	Картометрический метод	5.00	–
1152	495900.03	1318053.65	053° 18' 06.59"	039° 30' 14.81"	Картометрический метод	5.00	–
1153	495898.48	1318049.58	053° 18' 06.54"	039° 30' 14.59"	Картометрический метод	5.00	–
1154	495896.93	1318044.74	053° 18' 06.49"	039° 30' 14.33"	Картометрический метод	5.00	–
1155	495895.57	1318040.09	053° 18' 06.45"	039° 30' 14.08"	Картометрический метод	5.00	–
1156	495894.03	1318034.67	053° 18' 06.40"	039° 30' 13.78"	Картометрический метод	5.00	–
1157	495892.67	1318032.93	053° 18' 06.36"	039° 30' 13.69"	Картометрический метод	5.00	–
1158	495890.54	1318033.51	053° 18' 06.29"	039° 30' 13.72"	Картометрический метод	5.00	–
1159	495888.60	1318036.41	053° 18' 06.23"	039° 30' 13.87"	Картометрический метод	5.00	–
1160	495886.86	1318040.87	053° 18' 06.17"	039° 30' 14.11"	Картометрический метод	5.00	–

1161	495885.31	1318043.97	053° 18' 06.12"	039° 30' 14.28"	Картометрический метод	5.00	–
1162	495883.37	1318046.29	053° 18' 06.05"	039° 30' 14.40"	Картометрический метод	5.00	–
1163	495881.24	1318047.84	053° 18' 05.99"	039° 30' 14.48"	Картометрический метод	5.00	–
1164	495879.82	1318048.01	053° 18' 05.94"	039° 30' 14.49"	Картометрический метод	5.00	–
1165	495881.60	1318055.80	053° 18' 05.99"	039° 30' 14.92"	Картометрический метод	5.00	–
1166	495881.95	1318059.45	053° 18' 06.00"	039° 30' 15.11"	Картометрический метод	5.00	–
1167	495881.10	1318062.31	053° 18' 05.97"	039° 30' 15.27"	Картометрический метод	5.00	–
1168	495881.31	1318066.15	053° 18' 05.98"	039° 30' 15.47"	Картометрический метод	5.00	–
1169	495880.56	1318068.44	053° 18' 05.95"	039° 30' 15.60"	Картометрический метод	5.00	–
1170	495876.86	1318074.26	053° 18' 05.83"	039° 30' 15.91"	Картометрический метод	5.00	–
1171	495875.69	1318078.48	053° 18' 05.79"	039° 30' 16.13"	Картометрический метод	5.00	–
1172	495875.99	1318083.61	053° 18' 05.80"	039° 30' 16.41"	Картометрический метод	5.00	–
1173	495877.54	1318085.92	053° 18' 05.85"	039° 30' 16.54"	Картометрический метод	5.00	–
1174	495877.88	1318088.71	053° 18' 05.86"	039° 30' 16.69"	Картометрический метод	5.00	–
1175	495875.15	1318093.60	053° 18' 05.77"	039° 30' 16.95"	Картометрический метод	5.00	–
1176	495873.28	1318096.21	053° 18' 05.71"	039° 30' 17.09"	Картометрический метод	5.00	–
1177	495872.97	1318098.90	053° 18' 05.69"	039° 30' 17.23"	Картометрический метод	5.00	–
1178	495873.73	1318103.44	053° 18' 05.72"	039° 30' 17.48"	Картометрический метод	5.00	–
1179	495874.05	1318108.83	053° 18' 05.72"	039° 30' 17.77"	Картометрический метод	5.00	–
1180	495873.80	1318113.82	053° 18' 05.71"	039° 30' 18.04"	Картометрический метод	5.00	–
1181	495879.15	1318118.41	053° 18' 05.88"	039° 30' 18.29"	Картометрический метод	5.00	–
1182	495882.93	1318123.82	053° 18' 06.00"	039° 30' 18.59"	Картометрический метод	5.00	–
1183	495884.13	1318125.63	053° 18' 06.04"	039° 30' 18.69"	Картометрический метод	5.00	–
1184	495888.38	1318126.26	053° 18' 06.18"	039° 30' 18.72"	Картометрический метод	5.00	–
1185	495889.74	1318127.16	053° 18' 06.22"	039° 30' 18.77"	Картометрический метод	5.00	–
1186	495892.87	1318130.64	053° 18' 06.32"	039° 30' 18.96"	Картометрический метод	5.00	–
1187	495893.58	1318131.95	053° 18' 06.35"	039° 30' 19.04"	Картометрический метод	5.00	–
1188	495894.97	1318132.38	053° 18' 06.39"	039° 30' 19.06"	Картометрический метод	5.00	–
1189	495899.07	1318132.51	053° 18' 06.52"	039° 30' 19.07"	Картометрический метод	5.00	–
1190	495902.88	1318132.51	053° 18' 06.65"	039° 30' 19.07"	Картометрический метод	5.00	–
1191	495907.28	1318132.75	053° 18' 06.79"	039° 30' 19.09"	Картометрический метод	5.00	–
1192	495910.60	1318134.53	053° 18' 06.89"	039° 30' 19.19"	Картометрический метод	5.00	–
1193	495912.61	1318137.70	053° 18' 06.96"	039° 30' 19.36"	Картометрический метод	5.00	–
1194	495915.61	1318147.12	053° 18' 07.05"	039° 30' 19.87"	Картометрический метод	5.00	–
1195	495918.02	1318158.80	053° 18' 07.12"	039° 30' 20.50"	Картометрический метод	5.00	–
1196	495919.82	1318171.07	053° 18' 07.18"	039° 30' 21.17"	Картометрический метод	5.00	–
1197	495921.27	1318181.47	053° 18' 07.22"	039° 30' 21.73"	Картометрический метод	5.00	–
1198	495921.51	1318187.17	053° 18' 07.22"	039° 30' 22.04"	Картометрический метод	5.00	–

1199	495922.68	1318192.11	053° 18' 07.26"	039° 30' 22.31"	Картометрический метод	5.00	–
1200	495926.05	1318198.12	053° 18' 07.36"	039° 30' 22.63"	Картометрический метод	5.00	–
1201	495927.48	1318200.87	053° 18' 07.41"	039° 30' 22.78"	Картометрический метод	5.00	–
1202	495928.17	1318203.15	053° 18' 07.43"	039° 30' 22.91"	Картометрический метод	5.00	–
1203	495930.65	1318205.04	053° 18' 07.51"	039° 30' 23.01"	Картометрический метод	5.00	–
1204	495935.46	1318207.55	053° 18' 07.66"	039° 30' 23.15"	Картометрический метод	5.00	–
1205	495939.60	1318209.58	053° 18' 07.80"	039° 30' 23.26"	Картометрический метод	5.00	–
1206	495942.06	1318212.09	053° 18' 07.88"	039° 30' 23.40"	Картометрический метод	5.00	–
1207	495944.49	1318216.41	053° 18' 07.95"	039° 30' 23.63"	Картометрический метод	5.00	–
1208	495946.79	1318219.25	053° 18' 08.03"	039° 30' 23.79"	Картометрический метод	5.00	–
1209	495949.68	1318220.50	053° 18' 08.12"	039° 30' 23.86"	Картометрический метод	5.00	–
1210	495951.17	1318221.81	053° 18' 08.17"	039° 30' 23.93"	Картометрический метод	5.00	–
1211	495952.78	1318224.37	053° 18' 08.22"	039° 30' 24.07"	Картометрический метод	5.00	–
1212	495955.39	1318226.13	053° 18' 08.30"	039° 30' 24.17"	Картометрический метод	5.00	–
1213	495957.24	1318228.10	053° 18' 08.36"	039° 30' 24.28"	Картометрический метод	5.00	–
1214	495959.05	1318232.81	053° 18' 08.42"	039° 30' 24.53"	Картометрический метод	5.00	–
1215	495959.92	1318235.97	053° 18' 08.44"	039° 30' 24.70"	Картометрический метод	5.00	–
1216	495963.34	1318242.39	053° 18' 08.55"	039° 30' 25.05"	Картометрический метод	5.00	–
1217	495967.96	1318246.15	053° 18' 08.70"	039° 30' 25.26"	Картометрический метод	5.00	–
1218	495974.19	1318250.41	053° 18' 08.90"	039° 30' 25.49"	Картометрический метод	5.00	–
1219	495985.21	1318252.75	053° 18' 09.25"	039° 30' 25.63"	Картометрический метод	5.00	–
1220	495991.24	1318253.42	053° 18' 09.45"	039° 30' 25.67"	Картометрический метод	5.00	–
1221	496002.24	1318252.97	053° 18' 09.80"	039° 30' 25.65"	Картометрический метод	5.00	–
1222	496011.66	1318251.49	053° 18' 10.11"	039° 30' 25.58"	Картометрический метод	5.00	–
1223	496021.40	1318248.80	053° 18' 10.43"	039° 30' 25.44"	Картометрический метод	5.00	–
1224	496033.84	1318244.92	053° 18' 10.83"	039° 30' 25.24"	Картометрический метод	5.00	–
1225	496043.86	1318241.50	053° 18' 11.15"	039° 30' 25.07"	Картометрический метод	5.00	–
1226	496051.71	1318239.10	053° 18' 11.41"	039° 30' 24.94"	Картометрический метод	5.00	–
1227	496058.96	1318240.04	053° 18' 11.64"	039° 30' 25.00"	Картометрический метод	5.00	–
1228	496065.55	1318242.81	053° 18' 11.86"	039° 30' 25.15"	Картометрический метод	5.00	–
1229	496075.45	1318243.30	053° 18' 12.18"	039° 30' 25.19"	Картометрический метод	5.00	–
1230	496083.47	1318242.13	053° 18' 12.44"	039° 30' 25.13"	Картометрический метод	5.00	–
1231	496098.75	1318240.33	053° 18' 12.93"	039° 30' 25.05"	Картометрический метод	5.00	–
1232	496121.51	1318237.95	053° 18' 13.67"	039° 30' 24.93"	Картометрический метод	5.00	–
1233	496135.04	1318229.28	053° 18' 14.11"	039° 30' 24.48"	Картометрический метод	5.00	–
1234	496145.03	1318216.03	053° 18' 14.44"	039° 30' 23.77"	Картометрический метод	5.00	–
1235	496150.14	1318205.80	053° 18' 14.61"	039° 30' 23.22"	Картометрический метод	5.00	–
1236	496158.86	1318198.02	053° 18' 14.89"	039° 30' 22.81"	Картометрический метод	5.00	–

1237	496170.66	1318189.41	053° 18' 15.28"	039° 30' 22.35"	Картометрический метод	5.00	–
1238	496181.98	1318181.17	053° 18' 15.65"	039° 30' 21.92"	Картометрический метод	5.00	–
1239	496233.91	1318151.77	053° 18' 17.34"	039° 30' 20.37"	Картометрический метод	5.00	–
1240	496255.67	1318145.20	053° 18' 18.05"	039° 30' 20.03"	Картометрический метод	5.00	–
1241	496273.75	1318146.41	053° 18' 18.63"	039° 30' 20.11"	Картометрический метод	5.00	–
1242	496292.00	1318158.55	053° 18' 19.22"	039° 30' 20.78"	Картометрический метод	5.00	–
1243	496302.34	1318176.80	053° 18' 19.54"	039° 30' 21.77"	Картометрический метод	5.00	–
1244	496316.94	1318218.93	053° 18' 20.00"	039° 30' 24.06"	Картометрический метод	5.00	–
1245	496322.51	1318256.55	053° 18' 20.16"	039° 30' 26.09"	Картометрический метод	5.00	–
1246	496325.56	1318275.37	053° 18' 20.25"	039° 30' 27.11"	Картометрический метод	5.00	–
1247	496328.29	1318292.25	053° 18' 20.33"	039° 30' 28.03"	Картометрический метод	5.00	–
1248	496340.31	1318328.55	053° 18' 20.70"	039° 30' 30.00"	Картометрический метод	5.00	–
1249	496348.81	1318344.09	053° 18' 20.97"	039° 30' 30.84"	Картометрический метод	5.00	–
1250	496361.40	1318361.33	053° 18' 21.37"	039° 30' 31.78"	Картометрический метод	5.00	–
1251	496380.00	1318390.58	053° 18' 21.96"	039° 30' 33.38"	Картометрический метод	5.00	–
1252	496396.27	1318411.88	053° 18' 22.47"	039° 30' 34.54"	Картометрический метод	5.00	–
1253	496413.70	1318436.67	053° 18' 23.03"	039° 30' 35.89"	Картометрический метод	5.00	–
1254	496423.96	1318460.89	053° 18' 23.35"	039° 30' 37.21"	Картометрический метод	5.00	–
1255	496441.01	1318490.71	053° 18' 23.88"	039° 30' 38.83"	Картометрический метод	5.00	–
1256	496448.56	1318505.05	053° 18' 24.12"	039° 30' 39.61"	Картометрический метод	5.00	–
1257	496464.64	1318544.36	053° 18' 24.62"	039° 30' 41.75"	Картометрический метод	5.00	–
1258	496469.87	1318562.38	053° 18' 24.78"	039° 30' 42.72"	Картометрический метод	5.00	–
1259	496473.16	1318574.00	053° 18' 24.88"	039° 30' 43.35"	Картометрический метод	5.00	–
1260	496475.10	1318585.81	053° 18' 24.94"	039° 30' 43.99"	Картометрический метод	5.00	–
1261	496477.81	1318612.15	053° 18' 25.02"	039° 30' 45.42"	Картометрический метод	5.00	–
1262	496478.97	1318621.06	053° 18' 25.05"	039° 30' 45.90"	Картометрический метод	5.00	–
1263	496489.24	1318649.92	053° 18' 25.37"	039° 30' 47.46"	Картометрический метод	5.00	–
1264	496494.08	1318665.42	053° 18' 25.52"	039° 30' 48.30"	Картометрический метод	5.00	–
1265	496498.53	1318677.23	053° 18' 25.66"	039° 30' 48.95"	Картометрический метод	5.00	–
1266	496502.21	1318686.34	053° 18' 25.77"	039° 30' 49.44"	Картометрический метод	5.00	–
1267	496503.18	1318691.57	053° 18' 25.80"	039° 30' 49.72"	Картометрический метод	5.00	–
1268	496504.35	1318693.72	053° 18' 25.84"	039° 30' 49.84"	Картометрический метод	5.00	–
1269	496513.00	1318709.16	053° 18' 26.11"	039° 30' 50.68"	Картометрический метод	5.00	–
1270	496521.05	1318719.61	053° 18' 26.37"	039° 30' 51.25"	Картометрический метод	5.00	–
1271	496526.62	1318724.73	053° 18' 26.54"	039° 30' 51.53"	Картометрический метод	5.00	–
1272	496539.54	1318730.59	053° 18' 26.96"	039° 30' 51.86"	Картометрический метод	5.00	–
1273	496550.04	1318737.91	053° 18' 27.29"	039° 30' 52.26"	Картометрический метод	5.00	–
1274	496557.23	1318745.09	053° 18' 27.52"	039° 30' 52.66"	Картометрический метод	5.00	–

1275	496561.05	1318748.71	053° 18' 27.65"	039° 30' 52.85"	Картометрический метод	5.00	–
1276	496561.76	1318748.93	053° 18' 27.67"	039° 30' 52.87"	Картометрический метод	5.00	–
1277	496564.61	1318747.79	053° 18' 27.76"	039° 30' 52.81"	Картометрический метод	5.00	–
1278	496570.20	1318748.80	053° 18' 27.94"	039° 30' 52.87"	Картометрический метод	5.00	–
1279	496578.57	1318755.42	053° 18' 28.21"	039° 30' 53.23"	Картометрический метод	5.00	–
1280	496582.44	1318758.45	053° 18' 28.33"	039° 30' 53.40"	Картометрический метод	5.00	–
1281	496585.24	1318758.82	053° 18' 28.42"	039° 30' 53.42"	Картометрический метод	5.00	–
1282	496594.24	1318758.81	053° 18' 28.71"	039° 30' 53.43"	Картометрический метод	5.00	–
1283	496596.72	1318760.23	053° 18' 28.79"	039° 30' 53.50"	Картометрический метод	5.00	–
1284	496601.89	1318766.85	053° 18' 28.96"	039° 30' 53.87"	Картометрический метод	5.00	–
1285	496606.21	1318770.60	053° 18' 29.10"	039° 30' 54.07"	Картометрический метод	5.00	–
1286	496606.92	1318774.64	053° 18' 29.12"	039° 30' 54.29"	Картометрический метод	5.00	–
1287	496606.35	1318781.69	053° 18' 29.10"	039° 30' 54.67"	Картометрический метод	5.00	–
1288	496606.20	1318784.90	053° 18' 29.09"	039° 30' 54.84"	Картометрический метод	5.00	–
1289	496607.24	1318786.90	053° 18' 29.12"	039° 30' 54.95"	Картометрический метод	5.00	–
1290	496609.45	1318788.11	053° 18' 29.19"	039° 30' 55.02"	Картометрический метод	5.00	–
1291	496612.61	1318788.15	053° 18' 29.30"	039° 30' 55.02"	Картометрический метод	5.00	–
1292	496615.64	1318789.78	053° 18' 29.39"	039° 30' 55.11"	Картометрический метод	5.00	–
1293	496616.10	1318792.36	053° 18' 29.41"	039° 30' 55.25"	Картометрический метод	5.00	–
1294	496616.51	1318794.63	053° 18' 29.42"	039° 30' 55.38"	Картометрический метод	5.00	–
1295	496619.91	1318797.00	053° 18' 29.53"	039° 30' 55.51"	Картометрический метод	5.00	–
1296	496625.53	1318799.47	053° 18' 29.71"	039° 30' 55.64"	Картометрический метод	5.00	–
1297	496628.18	1318802.26	053° 18' 29.79"	039° 30' 55.80"	Картометрический метод	5.00	–
1298	496631.33	1318809.80	053° 18' 29.89"	039° 30' 56.21"	Картометрический метод	5.00	–
1299	496641.00	1318819.96	053° 18' 30.20"	039° 30' 56.76"	Картометрический метод	5.00	–
1300	496672.68	1318835.61	053° 18' 31.22"	039° 30' 57.63"	Картометрический метод	5.00	–
1301	496686.89	1318840.26	053° 18' 31.67"	039° 30' 57.90"	Картометрический метод	5.00	–
1302	496711.11	1318844.79	053° 18' 32.45"	039° 30' 58.16"	Картометрический метод	5.00	–
1303	496731.66	1318851.17	053° 18' 33.12"	039° 30' 58.52"	Картометрический метод	5.00	–
1304	496733.28	1318849.72	053° 18' 33.17"	039° 30' 58.44"	Картометрический метод	5.00	–
1305	496738.53	1318849.90	053° 18' 33.34"	039° 30' 58.46"	Картометрический метод	5.00	–
1306	496761.88	1318862.63	053° 18' 34.09"	039° 30' 59.16"	Картометрический метод	5.00	–
1307	496782.33	1318873.78	053° 18' 34.74"	039° 30' 59.78"	Картометрический метод	5.00	–
1308	496818.82	1318894.70	053° 18' 35.91"	039° 31' 00.94"	Картометрический метод	5.00	–
1309	496833.11	1318902.48	053° 18' 36.37"	039° 31' 01.37"	Картометрический метод	5.00	–
1310	496839.15	1318902.48	053° 18' 36.57"	039° 31' 01.37"	Картометрический метод	5.00	–
1311	496856.31	1318899.45	053° 18' 37.12"	039° 31' 01.22"	Картометрический метод	5.00	–
1312	496871.10	1318905.23	053° 18' 37.60"	039° 31' 01.55"	Картометрический метод	5.00	–

1313	496915.96	1318943.46	053° 18' 39.03"	039° 31' 03.65"	Картометрический метод	5.00	–
1314	496931.42	1318972.43	053° 18' 39.52"	039° 31' 05.22"	Картометрический метод	5.00	–
1315	496947.39	1319002.05	053° 18' 40.02"	039° 31' 06.84"	Картометрический метод	5.00	–
1316	496961.41	1319019.27	053° 18' 40.47"	039° 31' 07.78"	Картометрический метод	5.00	–
1317	496994.76	1319046.58	053° 18' 41.53"	039° 31' 09.28"	Картометрический метод	5.00	–
1318	497012.83	1319064.11	053° 18' 42.11"	039° 31' 10.24"	Картометрический метод	5.00	–
1319	497032.73	1319088.46	053° 18' 42.74"	039° 31' 11.57"	Картометрический метод	5.00	–
1320	497057.26	1319107.17	053° 18' 43.53"	039° 31' 12.60"	Картометрический метод	5.00	–
1321	497095.64	1319126.36	053° 18' 44.76"	039° 31' 13.66"	Картометрический метод	5.00	–
1322	497114.80	1319131.18	053° 18' 45.38"	039° 31' 13.94"	Картометрический метод	5.00	–
1323	497128.86	1319132.93	053° 18' 45.83"	039° 31' 14.05"	Картометрический метод	5.00	–
1324	497138.63	1319136.53	053° 18' 46.14"	039° 31' 14.25"	Картометрический метод	5.00	–
1325	497152.69	1319149.78	053° 18' 46.59"	039° 31' 14.97"	Картометрический метод	5.00	–
1326	497173.95	1319176.51	053° 18' 47.27"	039° 31' 16.43"	Картометрический метод	5.00	–
1327	497198.36	1319215.44	053° 18' 48.04"	039° 31' 18.56"	Картометрический метод	5.00	–
1328	497209.17	1319232.63	053° 18' 48.38"	039° 31' 19.49"	Картометрический метод	5.00	–
1329	497224.62	1319246.29	053° 18' 48.87"	039° 31' 20.24"	Картометрический метод	5.00	–
1330	497226.19	1319250.71	053° 18' 48.92"	039° 31' 20.48"	Картометрический метод	5.00	–
1331	497224.37	1319254.82	053° 18' 48.86"	039° 31' 20.70"	Картометрический метод	5.00	–
1332	497229.56	1319261.95	053° 18' 49.03"	039° 31' 21.09"	Картометрический метод	5.00	–
1333	497231.32	1319263.18	053° 18' 49.08"	039° 31' 21.16"	Картометрический метод	5.00	–
1334	497234.89	1319263.53	053° 18' 49.20"	039° 31' 21.18"	Картометрический метод	5.00	–
1335	497240.39	1319260.87	053° 18' 49.38"	039° 31' 21.04"	Картометрический метод	5.00	–
1336	497245.07	1319260.12	053° 18' 49.53"	039° 31' 21.01"	Картометрический метод	5.00	–
1337	497250.36	1319260.09	053° 18' 49.70"	039° 31' 21.01"	Картометрический метод	5.00	–
1338	497257.85	1319259.43	053° 18' 49.94"	039° 31' 20.98"	Картометрический метод	5.00	–
1339	497258.90	1319256.63	053° 18' 49.98"	039° 31' 20.83"	Картометрический метод	5.00	–
1340	497263.90	1319252.04	053° 18' 50.14"	039° 31' 20.58"	Картометрический метод	5.00	–
1341	497273.95	1319248.15	053° 18' 50.47"	039° 31' 20.38"	Картометрический метод	5.00	–
1342	497293.13	1319244.14	053° 18' 51.09"	039° 31' 20.18"	Картометрический метод	5.00	–
1343	497306.72	1319244.84	053° 18' 51.53"	039° 31' 20.23"	Картометрический метод	5.00	–
1344	497317.82	1319248.56	053° 18' 51.89"	039° 31' 20.44"	Картометрический метод	5.00	–
1345	497320.26	1319250.47	053° 18' 51.96"	039° 31' 20.54"	Картометрический метод	5.00	–
1346	497322.76	1319254.08	053° 18' 52.04"	039° 31' 20.74"	Картометрический метод	5.00	–
1347	497323.80	1319256.68	053° 18' 52.08"	039° 31' 20.88"	Картометрический метод	5.00	–
1348	497327.37	1319256.76	053° 18' 52.19"	039° 31' 20.89"	Картометрический метод	5.00	–
1349	497334.47	1319256.67	053° 18' 52.42"	039° 31' 20.89"	Картометрический метод	5.00	–
1350	497340.25	1319254.80	053° 18' 52.61"	039° 31' 20.79"	Картометрический метод	5.00	–

1351	497347.82	1319254.26	053° 18' 52.85"	039° 31' 20.77"	Картометрический метод	5.00	–
1352	497353.23	1319255.66	053° 18' 53.03"	039° 31' 20.85"	Картометрический метод	5.00	–
1353	497363.15	1319259.83	053° 18' 53.35"	039° 31' 21.08"	Картометрический метод	5.00	–
1354	497370.36	1319260.36	053° 18' 53.58"	039° 31' 21.12"	Картометрический метод	5.00	–
1355	497379.43	1319257.68	053° 18' 53.87"	039° 31' 20.98"	Картометрический метод	5.00	–
1356	497383.07	1319257.64	053° 18' 53.99"	039° 31' 20.98"	Картометрический метод	5.00	–
1357	497385.92	1319259.03	053° 18' 54.08"	039° 31' 21.06"	Картометрический метод	5.00	–
1358	497388.10	1319258.71	053° 18' 54.15"	039° 31' 21.04"	Картометрический метод	5.00	–
1359	497394.25	1319255.68	053° 18' 54.36"	039° 31' 20.88"	Картометрический метод	5.00	–
1360	497404.12	1319257.28	053° 18' 54.67"	039° 31' 20.98"	Картометрический метод	5.00	–
1361	497408.39	1319261.12	053° 18' 54.81"	039° 31' 21.19"	Картометрический метод	5.00	–
1362	497411.38	1319265.38	053° 18' 54.90"	039° 31' 21.42"	Картометрический метод	5.00	–
1363	497417.17	1319267.58	053° 18' 55.09"	039° 31' 21.54"	Картометрический метод	5.00	–
1364	497422.52	1319267.76	053° 18' 55.26"	039° 31' 21.56"	Картометрический метод	5.00	–
1365	497427.87	1319271.02	053° 18' 55.44"	039° 31' 21.74"	Картометрический метод	5.00	–
1366	497433.07	1319275.31	053° 18' 55.60"	039° 31' 21.97"	Картометрический метод	5.00	–
1367	497437.36	1319275.61	053° 18' 55.74"	039° 31' 21.99"	Картометрический метод	5.00	–
1368	497441.37	1319275.70	053° 18' 55.87"	039° 31' 22.00"	Картометрический метод	5.00	–
1369	497444.69	1319277.32	053° 18' 55.98"	039° 31' 22.09"	Картометрический метод	5.00	–
1370	497448.00	1319283.56	053° 18' 56.08"	039° 31' 22.43"	Картометрический метод	5.00	–
1371	497447.77	1319295.73	053° 18' 56.07"	039° 31' 23.09"	Картометрический метод	5.00	–
1372	497450.49	1319314.22	053° 18' 56.15"	039° 31' 24.09"	Картометрический метод	5.00	–
1373	497453.72	1319321.20	053° 18' 56.25"	039° 31' 24.47"	Картометрический метод	5.00	–
1374	497457.17	1319324.76	053° 18' 56.36"	039° 31' 24.66"	Картометрический метод	5.00	–
1375	497468.84	1319328.09	053° 18' 56.73"	039° 31' 24.85"	Картометрический метод	5.00	–
1376	497479.97	1319330.99	053° 18' 57.09"	039° 31' 25.02"	Картометрический метод	5.00	–
1377	497493.26	1319338.59	053° 18' 57.52"	039° 31' 25.44"	Картометрический метод	5.00	–
1378	497513.51	1319357.16	053° 18' 58.16"	039° 31' 26.46"	Картометрический метод	5.00	–
1379	497528.50	1319371.57	053° 18' 58.64"	039° 31' 27.25"	Картометрический метод	5.00	–
1380	497534.56	1319378.89	053° 18' 58.83"	039° 31' 27.65"	Картометрический метод	5.00	–
1381	497537.44	1319387.13	053° 18' 58.92"	039° 31' 28.09"	Картометрический метод	5.00	–
1382	497537.72	1319396.33	053° 18' 58.93"	039° 31' 28.59"	Картометрический метод	5.00	–
1383	497537.04	1319402.95	053° 18' 58.90"	039° 31' 28.95"	Картометрический метод	5.00	–
1384	497534.08	1319411.32	053° 18' 58.80"	039° 31' 29.40"	Картометрический метод	5.00	–
1385	497531.13	1319415.84	053° 18' 58.71"	039° 31' 29.64"	Картометрический метод	5.00	–
1386	497522.00	1319426.36	053° 18' 58.41"	039° 31' 30.20"	Картометрический метод	5.00	–
1387	497515.16	1319446.76	053° 18' 58.18"	039° 31' 31.30"	Картометрический метод	5.00	–
1388	497512.42	1319473.51	053° 18' 58.07"	039° 31' 32.74"	Картометрический метод	5.00	–

1389	497513.92	1319524.31	053° 18' 58.10"	039° 31' 35.48"	Картометрический метод	5.00	–
1390	497516.10	1319553.60	053° 18' 58.16"	039° 31' 37.07"	Картометрический метод	5.00	–
1391	497523.73	1319572.06	053° 18' 58.39"	039° 31' 38.07"	Картометрический метод	5.00	–
1392	497531.52	1319591.13	053° 18' 58.64"	039° 31' 39.11"	Картометрический метод	5.00	–
1393	497530.19	1319609.72	053° 18' 58.58"	039° 31' 40.11"	Картометрический метод	5.00	–
1394	497523.78	1319635.81	053° 18' 58.36"	039° 31' 41.51"	Картометрический метод	5.00	–
1395	497522.20	1319656.73	053° 18' 58.30"	039° 31' 42.64"	Картометрический метод	5.00	–
1396	497526.19	1319674.35	053° 18' 58.42"	039° 31' 43.60"	Картометрический метод	5.00	–
1397	497543.69	1319699.08	053° 18' 58.98"	039° 31' 44.95"	Картометрический метод	5.00	–
1398	497550.96	1319723.45	053° 18' 59.20"	039° 31' 46.27"	Картометрический метод	5.00	–
1399	497560.77	1319745.59	053° 18' 59.51"	039° 31' 47.47"	Картометрический метод	5.00	–
1400	497581.67	1319773.14	053° 19' 00.17"	039° 31' 48.98"	Картометрический метод	5.00	–
1401	497598.89	1319791.40	053° 19' 00.72"	039° 31' 49.98"	Картометрический метод	5.00	–
1402	497609.54	1319793.51	053° 19' 01.06"	039° 31' 50.10"	Картометрический метод	5.00	–
1403	497618.26	1319793.51	053° 19' 01.35"	039° 31' 50.11"	Картометрический метод	5.00	–
1404	497630.21	1319793.18	053° 19' 01.73"	039° 31' 50.10"	Картометрический метод	5.00	–
1405	497654.94	1319787.55	053° 19' 02.53"	039° 31' 49.81"	Картометрический метод	5.00	–
1406	497687.99	1319770.96	053° 19' 03.61"	039° 31' 48.94"	Картометрический метод	5.00	–
1407	497712.32	1319757.98	053° 19' 04.40"	039° 31' 48.26"	Картометрический метод	5.00	–
1408	497730.83	1319753.41	053° 19' 05.01"	039° 31' 48.03"	Картометрический метод	5.00	–
1409	497748.84	1319743.03	053° 19' 05.59"	039° 31' 47.48"	Картометрический метод	5.00	–
1410	497759.07	1319740.82	053° 19' 05.92"	039° 31' 47.37"	Картометрический метод	5.00	–
1411	497767.20	1319741.02	053° 19' 06.19"	039° 31' 47.39"	Картометрический метод	5.00	–
1412	497773.79	1319742.18	053° 19' 06.40"	039° 31' 47.46"	Картометрический метод	5.00	–
1413	497776.30	1319741.02	053° 19' 06.48"	039° 31' 47.40"	Картометрический метод	5.00	–
1414	497779.60	1319738.69	053° 19' 06.59"	039° 31' 47.27"	Картометрический метод	5.00	–
1415	497785.41	1319733.27	053° 19' 06.78"	039° 31' 46.98"	Картометрический метод	5.00	–
1416	497801.54	1319716.68	053° 19' 07.31"	039° 31' 46.10"	Картометрический метод	5.00	–
1417	497818.19	1319706.24	053° 19' 07.85"	039° 31' 45.55"	Картометрический метод	5.00	–
1418	497830.97	1319701.73	053° 19' 08.27"	039° 31' 45.32"	Картометрический метод	5.00	–
1419	497852.72	1319704.33	053° 19' 08.97"	039° 31' 45.47"	Картометрический метод	5.00	–
1420	497869.68	1319710.87	053° 19' 09.52"	039° 31' 45.84"	Картометрический метод	5.00	–
1421	497903.57	1319731.69	053° 19' 10.60"	039° 31' 46.99"	Картометрический метод	5.00	–
1422	497926.95	1319760.00	053° 19' 11.35"	039° 31' 48.54"	Картометрический метод	5.00	–
1423	497942.07	1319789.78	053° 19' 11.82"	039° 31' 50.16"	Картометрический метод	5.00	–
1424	497958.54	1319830.94	053° 19' 12.33"	039° 31' 52.40"	Картометрический метод	5.00	–
1425	497967.37	1319865.69	053° 19' 12.60"	039° 31' 54.28"	Картометрический метод	5.00	–
1426	497977.59	1319925.97	053° 19' 12.90"	039° 31' 57.55"	Картометрический метод	5.00	–

1427	497982.90	1319958.76	053° 19' 13.06"	039° 31' 59.32"	Картометрический метод	5.00	–
1428	497988.17	1319977.93	053° 19' 13.22"	039° 32' 00.36"	Картометрический метод	5.00	–
1429	497992.65	1319992.42	053° 19' 13.36"	039° 32' 01.15"	Картометрический метод	5.00	–
1430	497995.94	1319999.78	053° 19' 13.46"	039° 32' 01.55"	Картометрический метод	5.00	–
1431	498002.42	1320009.03	053° 19' 13.67"	039° 32' 02.05"	Картометрический метод	5.00	–
1432	498016.52	1320016.90	053° 19' 14.12"	039° 32' 02.49"	Картометрический метод	5.00	–
1433	498025.00	1320018.78	053° 19' 14.39"	039° 32' 02.60"	Картометрический метод	5.00	–
1434	498034.84	1320021.00	053° 19' 14.71"	039° 32' 02.72"	Картометрический метод	5.00	–
1435	498043.40	1320021.86	053° 19' 14.99"	039° 32' 02.78"	Картометрический метод	5.00	–
1436	498051.22	1320023.56	053° 19' 15.24"	039° 32' 02.87"	Картометрический метод	5.00	–
1437	498060.13	1320024.84	053° 19' 15.53"	039° 32' 02.95"	Картометрический метод	5.00	–
1438	498066.76	1320025.23	053° 19' 15.74"	039° 32' 02.98"	Картометрический метод	5.00	–
1439	498077.60	1320025.81	053° 19' 16.09"	039° 32' 03.02"	Картометрический метод	5.00	–
1440	498086.09	1320027.16	053° 19' 16.37"	039° 32' 03.10"	Картометрический метод	5.00	–
1441	498094.10	1320033.55	053° 19' 16.62"	039° 32' 03.45"	Картометрический метод	5.00	–
1442	498108.63	1320043.20	053° 19' 17.09"	039° 32' 03.98"	Картометрический метод	5.00	–
1443	498125.02	1320051.45	053° 19' 17.61"	039° 32' 04.44"	Картометрический метод	5.00	–
1444	498136.04	1320055.05	053° 19' 17.97"	039° 32' 04.64"	Картометрический метод	5.00	–
1445	498155.80	1320060.39	053° 19' 18.60"	039° 32' 04.95"	Картометрический метод	5.00	–
1446	498192.34	1320072.99	053° 19' 19.78"	039° 32' 05.66"	Картометрический метод	5.00	–
1447	498212.39	1320079.14	053° 19' 20.42"	039° 32' 06.00"	Картометрический метод	5.00	–
1448	498216.98	1320083.04	053° 19' 20.57"	039° 32' 06.22"	Картометрический метод	5.00	–
1449	498275.32	1320141.96	053° 19' 22.43"	039° 32' 09.45"	Картометрический метод	5.00	–
1450	498298.59	1320170.18	053° 19' 23.17"	039° 32' 10.99"	Картометрический метод	5.00	–
1451	498315.67	1320194.47	053° 19' 23.71"	039° 32' 12.32"	Картометрический метод	5.00	–
1452	498328.19	1320221.51	053° 19' 24.10"	039° 32' 13.79"	Картометрический метод	5.00	–
1453	498333.14	1320248.11	053° 19' 24.25"	039° 32' 15.23"	Картометрический метод	5.00	–
1454	498338.17	1320275.10	053° 19' 24.40"	039° 32' 16.69"	Картометрический метод	5.00	–
1455	498339.74	1320283.51	053° 19' 24.45"	039° 32' 17.15"	Картометрический метод	5.00	–
1456	498339.07	1320326.67	053° 19' 24.40"	039° 32' 19.48"	Картометрический метод	5.00	–
1457	498327.56	1320355.03	053° 19' 24.02"	039° 32' 21.00"	Картометрический метод	5.00	–
1458	498304.92	1320401.27	053° 19' 23.26"	039° 32' 23.48"	Картометрический метод	5.00	–
1459	498292.80	1320421.08	053° 19' 22.86"	039° 32' 24.54"	Картометрический метод	5.00	–
1460	498286.75	1320430.96	053° 19' 22.66"	039° 32' 25.07"	Картометрический метод	5.00	–
1461	498269.65	1320456.07	053° 19' 22.10"	039° 32' 26.41"	Картометрический метод	5.00	–
1462	498258.14	1320469.90	053° 19' 21.72"	039° 32' 27.15"	Картометрический метод	5.00	–
1463	498227.73	1320483.82	053° 19' 20.73"	039° 32' 27.88"	Картометрический метод	5.00	–
1464	498203.60	1320491.14	053° 19' 19.94"	039° 32' 28.25"	Картометрический метод	5.00	–

1465	498189.40	1320495.03	053° 19' 19.48"	039° 32' 28.45"	Картометрический метод	5.00	–
1466	498168.37	1320496.42	053° 19' 18.80"	039° 32' 28.51"	Картометрический метод	5.00	–
1467	498149.77	1320500.26	053° 19' 18.20"	039° 32' 28.70"	Картометрический метод	5.00	–
1468	498130.25	1320508.74	053° 19' 17.56"	039° 32' 29.14"	Картометрический метод	5.00	–
1469	498116.65	1320516.18	053° 19' 17.12"	039° 32' 29.53"	Картометрический метод	5.00	–
1470	498110.26	1320517.69	053° 19' 16.91"	039° 32' 29.61"	Картометрический метод	5.00	–
1471	498087.42	1320519.52	053° 19' 16.17"	039° 32' 29.69"	Картометрический метод	5.00	–
1472	498066.31	1320528.23	053° 19' 15.49"	039° 32' 30.15"	Картометрический метод	5.00	–
1473	498032.87	1320546.99	053° 19' 14.40"	039° 32' 31.13"	Картометрический метод	5.00	–
1474	498004.94	1320577.66	053° 19' 13.48"	039° 32' 32.77"	Картометрический метод	5.00	–
1475	498001.72	1320592.99	053° 19' 13.37"	039° 32' 33.59"	Картометрический метод	5.00	–
1476	498003.46	1320610.65	053° 19' 13.41"	039° 32' 34.55"	Картометрический метод	5.00	–
1477	498010.18	1320628.82	053° 19' 13.62"	039° 32' 35.53"	Картометрический метод	5.00	–
1478	498032.51	1320658.88	053° 19' 14.33"	039° 32' 37.18"	Картометрический метод	5.00	–
1479	498057.27	1320679.45	053° 19' 15.12"	039° 32' 38.31"	Картометрический метод	5.00	–
1480	498110.26	1320698.97	053° 19' 16.83"	039° 32' 39.40"	Картометрический метод	5.00	–
1481	498144.66	1320729.19	053° 19' 17.92"	039° 32' 41.06"	Картометрический метод	5.00	–
1482	498164.18	1320752.31	053° 19' 18.54"	039° 32' 42.33"	Картометрический метод	5.00	–
1483	498178.89	1320771.71	053° 19' 19.01"	039° 32' 43.39"	Картометрический метод	5.00	–
1484	498220.30	1320812.56	053° 19' 20.33"	039° 32' 45.63"	Картометрический метод	5.00	–
1485	498250.42	1320834.83	053° 19' 21.29"	039° 32' 46.85"	Картометрический метод	5.00	–
1486	498291.28	1320847.76	053° 19' 22.61"	039° 32' 47.59"	Картометрический метод	5.00	–
1487	498327.11	1320840.98	053° 19' 23.77"	039° 32' 47.25"	Картометрический метод	5.00	–
1488	498345.02	1320838.08	053° 19' 24.35"	039° 32' 47.11"	Картометрический метод	5.00	–
1489	498362.94	1320844.37	053° 19' 24.93"	039° 32' 47.46"	Картометрический метод	5.00	–
1490	498387.15	1320871.01	053° 19' 25.70"	039° 32' 48.92"	Картометрический метод	5.00	–
1491	498411.17	1320898.55	053° 19' 26.46"	039° 32' 50.43"	Картометрический метод	5.00	–
1492	498431.99	1320914.05	053° 19' 27.13"	039° 32' 51.28"	Картометрический метод	5.00	–
1493	498448.94	1320937.78	053° 19' 27.66"	039° 32' 52.57"	Картометрический метод	5.00	–
1494	498461.53	1320963.44	053° 19' 28.06"	039° 32' 53.97"	Картометрический метод	5.00	–
1495	498463.47	1320983.29	053° 19' 28.11"	039° 32' 55.04"	Картометрический метод	5.00	–
1496	498464.44	1320995.88	053° 19' 28.14"	039° 32' 55.73"	Картометрический метод	5.00	–
1497	498452.33	1321029.78	053° 19' 27.73"	039° 32' 57.55"	Картометрический метод	5.00	–
1498	498391.31	1321115.82	053° 19' 25.71"	039° 33' 02.14"	Картометрический метод	5.00	–
1499	498381.14	1321163.17	053° 19' 25.36"	039° 33' 04.69"	Картометрический метод	5.00	–
1500	498339.02	1321296.23	053° 19' 23.94"	039° 33' 11.85"	Картометрический метод	5.00	–
1501	498333.41	1321302.19	053° 19' 23.75"	039° 33' 12.17"	Картометрический метод	5.00	–
1502	498328.28	1321307.23	053° 19' 23.58"	039° 33' 12.43"	Картометрический метод	5.00	–

1503	498325.57	1321311.58	053° 19' 23.49"	039° 33' 12.67"	Картометрический метод	5.00	–
1504	498324.98	1321315.17	053° 19' 23.47"	039° 33' 12.86"	Картометрический метод	5.00	–
1505	498327.12	1321321.08	053° 19' 23.54"	039° 33' 13.18"	Картометрический метод	5.00	–
1506	498334.57	1321325.24	053° 19' 23.78"	039° 33' 13.41"	Картометрический метод	5.00	–
1507	498345.99	1321330.52	053° 19' 24.14"	039° 33' 13.71"	Картометрический метод	5.00	–
1508	498366.91	1321358.70	053° 19' 24.81"	039° 33' 15.24"	Картометрический метод	5.00	–
1509	498368.94	1321381.36	053° 19' 24.86"	039° 33' 16.47"	Картометрический метод	5.00	–
1510	498385.79	1321450.21	053° 19' 25.37"	039° 33' 20.20"	Картометрический метод	5.00	–
1511	498415.43	1321495.83	053° 19' 26.31"	039° 33' 22.69"	Картометрический метод	5.00	–
1512	498450.87	1321524.88	053° 19' 27.44"	039° 33' 24.29"	Картометрический метод	5.00	–
1513	498496.48	1321544.92	053° 19' 28.91"	039° 33' 25.41"	Картометрический метод	5.00	–
1514	498551.10	1321560.03	053° 19' 30.67"	039° 33' 26.27"	Картометрический метод	5.00	–
1515	498608.92	1321555.67	053° 19' 32.54"	039° 33' 26.08"	Картометрический метод	5.00	–
1516	498663.82	1321542.60	053° 19' 34.32"	039° 33' 25.42"	Картометрический метод	5.00	–
1517	498713.80	1321527.78	053° 19' 35.94"	039° 33' 24.66"	Картометрический метод	5.00	–
1518	498773.93	1321504.83	053° 19' 37.90"	039° 33' 23.47"	Картометрический метод	5.00	–
1519	498803.28	1321490.31	053° 19' 38.86"	039° 33' 22.71"	Картометрический метод	5.00	–
1520	498825.36	1321486.82	053° 19' 39.57"	039° 33' 22.54"	Картометрический метод	5.00	–
1521	498857.31	1321491.76	053° 19' 40.60"	039° 33' 22.83"	Картометрический метод	5.00	–
1522	498916.29	1321504.54	053° 19' 42.50"	039° 33' 23.57"	Картометрический метод	5.00	–
1523	498964.81	1321503.67	053° 19' 44.07"	039° 33' 23.56"	Картометрический метод	5.00	–
1524	498972.94	1321502.51	053° 19' 44.34"	039° 33' 23.50"	Картометрический метод	5.00	–
1525	498979.43	1321497.38	053° 19' 44.55"	039° 33' 23.23"	Картометрический метод	5.00	–
1526	498991.25	1321476.46	053° 19' 44.94"	039° 33' 22.11"	Картометрический метод	5.00	–
1527	498997.93	1321469.29	053° 19' 45.16"	039° 33' 21.73"	Картометрический метод	5.00	–
1528	499002.58	1321471.13	053° 19' 45.31"	039° 33' 21.83"	Картометрический метод	5.00	–
1529	499006.06	1321474.33	053° 19' 45.42"	039° 33' 22.01"	Картометрический метод	5.00	–
1530	499002.87	1321487.40	053° 19' 45.31"	039° 33' 22.71"	Картометрический метод	5.00	–
1531	498999.09	1321508.32	053° 19' 45.18"	039° 33' 23.84"	Картометрический метод	5.00	–
1532	499005.77	1321517.62	053° 19' 45.39"	039° 33' 24.35"	Картометрический метод	5.00	–
1533	499055.45	1321547.83	053° 19' 46.98"	039° 33' 26.02"	Картометрический метод	5.00	–
1534	499099.61	1321585.89	053° 19' 48.39"	039° 33' 28.11"	Картометрический метод	5.00	–
1535	499121.40	1321618.14	053° 19' 49.08"	039° 33' 29.87"	Картометрический метод	5.00	–
1536	499128.67	1321652.13	053° 19' 49.30"	039° 33' 31.71"	Картометрический метод	5.00	–
1537	499143.48	1321677.11	053° 19' 49.77"	039° 33' 33.08"	Картометрический метод	5.00	–
1538	499147.26	1321707.33	053° 19' 49.88"	039° 33' 34.71"	Картометрический метод	5.00	–
1539	499148.13	1321760.20	053° 19' 49.88"	039° 33' 37.57"	Картометрический метод	5.00	–
1540	499151.04	1321799.42	053° 19' 49.95"	039° 33' 39.69"	Картометрический метод	5.00	–

1541	499156.56	1321814.24	053° 19' 50.12"	039° 33' 40.49"	Картометрический метод	5.00	–
1542	499178.93	1321840.97	053° 19' 50.83"	039° 33' 41.96"	Картометрический метод	5.00	–
1543	499234.42	1321876.99	053° 19' 52.61"	039° 33' 43.95"	Картометрический метод	5.00	–
1544	499275.38	1321890.65	053° 19' 53.93"	039° 33' 44.72"	Картометрический метод	5.00	–
1545	499305.30	1321896.17	053° 19' 54.89"	039° 33' 45.04"	Картометрический метод	5.00	–
1546	499366.61	1321916.51	053° 19' 56.87"	039° 33' 46.19"	Картометрический метод	5.00	–
1547	499381.71	1321924.93	053° 19' 57.35"	039° 33' 46.66"	Картометрический метод	5.00	–
1548	499403.50	1321943.53	053° 19' 58.05"	039° 33' 47.68"	Картометрический метод	5.00	–
1549	499432.55	1321989.72	053° 19' 58.96"	039° 33' 50.20"	Картометрический метод	5.00	–
1550	499454.58	1322039.81	053° 19' 59.65"	039° 33' 52.92"	Картометрический метод	5.00	–
1551	499474.72	1322068.12	053° 20' 00.29"	039° 33' 54.47"	Картометрический метод	5.00	–
1552	499486.01	1322090.96	053° 20' 00.64"	039° 33' 55.71"	Картометрический метод	5.00	–
1553	499494.22	1322110.93	053° 20' 00.90"	039° 33' 56.80"	Картометрический метод	5.00	–
1554	499502.03	1322121.99	053° 20' 01.15"	039° 33' 57.40"	Картометрический метод	5.00	–
1555	499513.26	1322128.47	053° 20' 01.51"	039° 33' 57.76"	Картометрический метод	5.00	–
1556	499524.42	1322132.89	053° 20' 01.87"	039° 33' 58.01"	Картометрический метод	5.00	–
1557	499528.95	1322138.00	053° 20' 02.01"	039° 33' 58.29"	Картометрический метод	5.00	–
1558	499530.23	1322141.95	053° 20' 02.05"	039° 33' 58.51"	Картометрический метод	5.00	–
1559	499529.63	1322145.16	053° 20' 02.03"	039° 33' 58.68"	Картометрический метод	5.00	–
1560	499541.31	1322157.59	053° 20' 02.40"	039° 33' 59.36"	Картометрический метод	5.00	–
1561	499551.13	1322169.77	053° 20' 02.71"	039° 34' 00.03"	Картометрический метод	5.00	–
1562	499558.94	1322179.34	053° 20' 02.96"	039° 34' 00.55"	Картометрический метод	5.00	–
1563	499574.43	1322194.98	053° 20' 03.45"	039° 34' 01.41"	Картометрический метод	5.00	–
1564	499578.01	1322192.27	053° 20' 03.57"	039° 34' 01.26"	Картометрический метод	5.00	–
1565	499603.00	1322223.50	053° 20' 04.36"	039° 34' 02.97"	Картометрический метод	5.00	–
1566	499618.50	1322242.94	053° 20' 04.85"	039° 34' 04.03"	Картометрический метод	5.00	–
1567	499636.60	1322238.76	053° 20' 05.44"	039° 34' 03.82"	Картометрический метод	5.00	–
1568	499654.50	1322237.69	053° 20' 06.02"	039° 34' 03.78"	Картометрический метод	5.00	–
1569	499668.04	1322239.38	053° 20' 06.46"	039° 34' 03.88"	Картометрический метод	5.00	–
1570	499690.25	1322245.15	053° 20' 07.17"	039° 34' 04.21"	Картометрический метод	5.00	–
1571	499723.49	1322255.49	053° 20' 08.24"	039° 34' 04.80"	Картометрический метод	5.00	–
1572	499734.41	1322264.56	053° 20' 08.59"	039° 34' 05.30"	Картометрический метод	5.00	–
1573	499746.50	1322275.71	053° 20' 08.98"	039° 34' 05.91"	Картометрический метод	5.00	–
1574	499759.30	1322286.53	053° 20' 09.39"	039° 34' 06.50"	Картометрический метод	5.00	–
1575	499767.75	1322300.25	053° 20' 09.65"	039° 34' 07.25"	Картометрический метод	5.00	–
1576	499781.06	1322314.97	053° 20' 10.08"	039° 34' 08.06"	Картометрический метод	5.00	–
1577	499790.34	1322315.42	053° 20' 10.38"	039° 34' 08.09"	Картометрический метод	5.00	–
1578	499799.82	1322311.41	053° 20' 10.68"	039° 34' 07.88"	Картометрический метод	5.00	–

1579	499812.31	1322307.39	053° 20' 11.09"	039° 34' 07.68"	Картометрический метод	5.00	–
1580	499820.59	1322307.56	053° 20' 11.36"	039° 34' 07.69"	Картометрический метод	5.00	–
1581	499830.59	1322312.06	053° 20' 11.68"	039° 34' 07.94"	Картометрический метод	5.00	–
1582	499847.90	1322320.66	053° 20' 12.23"	039° 34' 08.42"	Картометрический метод	5.00	–
1583	499861.50	1322332.56	053° 20' 12.67"	039° 34' 09.08"	Картометрический метод	5.00	–
1584	499873.47	1322359.17	053° 20' 13.04"	039° 34' 10.52"	Картометрический метод	5.00	–
1585	499879.67	1322386.85	053° 20' 13.23"	039° 34' 12.02"	Картометрический метод	5.00	–
1586	499881.50	1322408.04	053° 20' 13.28"	039° 34' 13.17"	Картометрический метод	5.00	–
1587	499880.23	1322413.15	053° 20' 13.23"	039° 34' 13.45"	Картометрический метод	5.00	–
1588	499878.25	1322415.68	053° 20' 13.17"	039° 34' 13.58"	Картометрический метод	5.00	–
1589	499872.02	1322418.24	053° 20' 12.97"	039° 34' 13.71"	Картометрический метод	5.00	–
1590	499868.65	1322433.90	053° 20' 12.85"	039° 34' 14.56"	Картометрический метод	5.00	–
1591	499865.84	1322445.95	053° 20' 12.75"	039° 34' 15.21"	Картометрический метод	5.00	–
1592	499861.90	1322454.39	053° 20' 12.62"	039° 34' 15.66"	Картометрический метод	5.00	–
1593	499861.68	1322456.48	053° 20' 12.61"	039° 34' 15.77"	Картометрический метод	5.00	–
1594	499855.92	1322466.93	053° 20' 12.42"	039° 34' 16.33"	Картометрический метод	5.00	–
1595	499854.31	1322472.64	053° 20' 12.37"	039° 34' 16.64"	Картометрический метод	5.00	–
1596	499854.80	1322478.99	053° 20' 12.38"	039° 34' 16.98"	Картометрический метод	5.00	–
1597	499854.54	1322483.62	053° 20' 12.37"	039° 34' 17.23"	Картометрический метод	5.00	–
1598	499852.40	1322493.22	053° 20' 12.30"	039° 34' 17.75"	Картометрический метод	5.00	–
1599	499850.58	1322500.60	053° 20' 12.23"	039° 34' 18.15"	Картометрический метод	5.00	–
1600	499851.98	1322506.64	053° 20' 12.27"	039° 34' 18.47"	Картометрический метод	5.00	–
1601	499853.03	1322521.04	053° 20' 12.30"	039° 34' 19.25"	Картометрический метод	5.00	–
1602	499854.51	1322527.35	053° 20' 12.35"	039° 34' 19.60"	Картометрический метод	5.00	–
1603	499858.84	1322531.36	053° 20' 12.48"	039° 34' 19.82"	Картометрический метод	5.00	–
1604	499863.58	1322539.97	053° 20' 12.63"	039° 34' 20.28"	Картометрический метод	5.00	–
1605	499867.09	1322548.91	053° 20' 12.74"	039° 34' 20.77"	Картометрический метод	5.00	–
1606	499870.76	1322553.52	053° 20' 12.86"	039° 34' 21.02"	Картометрический метод	5.00	–
1607	499879.00	1322556.04	053° 20' 13.12"	039° 34' 21.17"	Картометрический метод	5.00	–
1608	499888.57	1322566.22	053° 20' 13.43"	039° 34' 21.72"	Картометрический метод	5.00	–
1609	499900.09	1322577.51	053° 20' 13.80"	039° 34' 22.34"	Картометрический метод	5.00	–
1610	499909.27	1322593.57	053° 20' 14.08"	039° 34' 23.22"	Картометрический метод	5.00	–
1611	499912.81	1322603.70	053° 20' 14.19"	039° 34' 23.77"	Картометрический метод	5.00	–
1612	499912.19	1322614.51	053° 20' 14.17"	039° 34' 24.35"	Картометрический метод	5.00	–
1613	499910.63	1322622.03	053° 20' 14.11"	039° 34' 24.76"	Картометрический метод	5.00	–
1614	499903.96	1322632.17	053° 20' 13.89"	039° 34' 25.30"	Картометрический метод	5.00	–
1615	499900.36	1322633.20	053° 20' 13.78"	039° 34' 25.35"	Картометрический метод	5.00	–
1616	499895.36	1322640.09	053° 20' 13.61"	039° 34' 25.72"	Картометрический метод	5.00	–

1617	499883.91	1322654.88	053° 20' 13.23"	039° 34' 26.51"	Картометрический метод	5.00	–
1618	499865.63	1322675.62	053° 20' 12.63"	039° 34' 27.62"	Картометрический метод	5.00	–
1619	499846.30	1322686.93	053° 20' 12.00"	039° 34' 28.21"	Картометрический метод	5.00	–
1620	499821.40	1322698.52	053° 20' 11.19"	039° 34' 28.82"	Картометрический метод	5.00	–
1621	499770.78	1322724.76	053° 20' 09.54"	039° 34' 30.19"	Картометрический метод	5.00	–
1622	499747.93	1322734.37	053° 20' 08.80"	039° 34' 30.69"	Картометрический метод	5.00	–
1623	499729.86	1322737.22	053° 20' 08.21"	039° 34' 30.83"	Картометрический метод	5.00	–
1624	499713.10	1322734.30	053° 20' 07.67"	039° 34' 30.66"	Картометрический метод	5.00	–
1625	499687.62	1322716.54	053° 20' 06.86"	039° 34' 29.68"	Картометрический метод	5.00	–
1626	499646.30	1322704.64	053° 20' 05.53"	039° 34' 29.00"	Картометрический метод	5.00	–
1627	499603.73	1322688.66	053° 20' 04.16"	039° 34' 28.10"	Картометрический метод	5.00	–
1628	499587.37	1322670.00	053° 20' 03.64"	039° 34' 27.08"	Картометрический метод	5.00	–
1629	499553.49	1322642.66	053° 20' 02.55"	039° 34' 25.58"	Картометрический метод	5.00	–
1630	499534.17	1322633.11	053° 20' 01.93"	039° 34' 25.05"	Картометрический метод	5.00	–
1631	499523.21	1322633.63	053° 20' 01.58"	039° 34' 25.06"	Картометрический метод	5.00	–
1632	499514.89	1322646.97	053° 20' 01.30"	039° 34' 25.78"	Картометрический метод	5.00	–
1633	499509.59	1322671.91	053° 20' 01.12"	039° 34' 27.12"	Картометрический метод	5.00	–
1634	499496.17	1322696.90	053° 20' 00.67"	039° 34' 28.46"	Картометрический метод	5.00	–
1635	499466.42	1322721.21	053° 19' 59.70"	039° 34' 29.75"	Картометрический метод	5.00	–
1636	499443.70	1322730.77	053° 19' 58.96"	039° 34' 30.25"	Картометрический метод	5.00	–
1637	499388.51	1322743.37	053° 19' 57.17"	039° 34' 30.88"	Картометрический метод	5.00	–
1638	499379.56	1322746.79	053° 19' 56.88"	039° 34' 31.06"	Картометрический метод	5.00	–
1639	499366.78	1322760.88	053° 19' 56.46"	039° 34' 31.81"	Картометрический метод	5.00	–
1640	499354.93	1322804.85	053° 19' 56.05"	039° 34' 34.18"	Картометрический метод	5.00	–
1641	499349.80	1322857.01	053° 19' 55.86"	039° 34' 36.99"	Картометрический метод	5.00	–
1642	499343.68	1322904.80	053° 19' 55.64"	039° 34' 39.57"	Картометрический метод	5.00	–
1643	499330.38	1322945.39	053° 19' 55.19"	039° 34' 41.75"	Картометрический метод	5.00	–
1644	499307.88	1322995.48	053° 19' 54.44"	039° 34' 44.44"	Картометрический метод	5.00	–
1645	499300.01	1323033.83	053° 19' 54.16"	039° 34' 46.50"	Картометрический метод	5.00	–
1646	499298.63	1323084.81	053° 19' 54.09"	039° 34' 49.25"	Картометрический метод	5.00	–
1647	499302.19	1323132.24	053° 19' 54.18"	039° 34' 51.82"	Картометрический метод	5.00	–
1648	499312.12	1323166.45	053° 19' 54.49"	039° 34' 53.68"	Картометрический метод	5.00	–
1649	499328.90	1323198.42	053° 19' 55.02"	039° 34' 55.42"	Картометрический метод	5.00	–
1650	499381.68	1323257.56	053° 19' 56.69"	039° 34' 58.66"	Картометрический метод	5.00	–
1651	499446.68	1323326.51	053° 19' 58.76"	039° 35' 02.44"	Картометрический метод	5.00	–
1652	499469.34	1323342.75	053° 19' 59.49"	039° 35' 03.33"	Картометрический метод	5.00	–
1653	499485.03	1323345.08	053° 19' 59.99"	039° 35' 03.47"	Картометрический метод	5.00	–
1654	499485.93	1323345.09	053° 20' 00.02"	039° 35' 03.47"	Картометрический метод	5.00	–

1655	499501.18	1323345.19	053° 20' 00.51"	039° 35' 03.49"	Картометрический метод	5.00	–
1656	499515.13	1323350.89	053° 20' 00.96"	039° 35' 03.81"	Картометрический метод	5.00	–
1657	499533.32	1323363.56	053° 20' 01.54"	039° 35' 04.51"	Картометрический метод	5.00	–
1658	499561.05	1323383.15	053° 20' 02.43"	039° 35' 05.59"	Картометрический метод	5.00	–
1659	499569.94	1323401.23	053° 20' 02.71"	039° 35' 06.58"	Картометрический метод	5.00	–
1660	499573.21	1323415.87	053° 20' 02.81"	039° 35' 07.37"	Картометрический метод	5.00	–
1661	499578.51	1323445.89	053° 20' 02.96"	039° 35' 09.00"	Картометрический метод	5.00	–
1662	499572.47	1323482.85	053° 20' 02.75"	039° 35' 10.99"	Картометрический метод	5.00	–
1663	499557.75	1323517.20	053° 20' 02.26"	039° 35' 12.83"	Картометрический метод	5.00	–
1664	499531.21	1323556.72	053° 20' 01.38"	039° 35' 14.94"	Картометрический метод	5.00	–
1665	499512.15	1323579.14	053° 20' 00.75"	039° 35' 16.14"	Картометрический метод	5.00	–
1666	499507.77	1323592.67	053° 20' 00.60"	039° 35' 16.87"	Картометрический метод	5.00	–
1667	499508.05	1323605.84	053° 20' 00.61"	039° 35' 17.58"	Картометрический метод	5.00	–
1668	499516.99	1323618.48	053° 20' 00.89"	039° 35' 18.27"	Картометрический метод	5.00	–
1669	499544.93	1323633.83	053° 20' 01.78"	039° 35' 19.12"	Картометрический метод	5.00	–
1670	499591.97	1323643.44	053° 20' 03.30"	039° 35' 19.68"	Картометрический метод	5.00	–
1671	499635.12	1323649.85	053° 20' 04.69"	039° 35' 20.06"	Картометрический метод	5.00	–
1672	499658.16	1323651.21	053° 20' 05.44"	039° 35' 20.16"	Картометрический метод	5.00	–
1673	499665.27	1323648.62	053° 20' 05.67"	039° 35' 20.02"	Картометрический метод	5.00	–
1674	499663.87	1323638.63	053° 20' 05.63"	039° 35' 19.48"	Картометрический метод	5.00	–
1675	499664.69	1323633.40	053° 20' 05.66"	039° 35' 19.20"	Картометрический метод	5.00	–
1676	499670.50	1323630.37	053° 20' 05.85"	039° 35' 19.04"	Картометрический метод	5.00	–
1677	499712.45	1323622.36	053° 20' 07.21"	039° 35' 18.64"	Картометрический метод	5.00	–
1678	499730.93	1323618.40	053° 20' 07.81"	039° 35' 18.44"	Картометрический метод	5.00	–
1679	499750.68	1323616.43	053° 20' 08.45"	039° 35' 18.35"	Картометрический метод	5.00	–
1680	499767.02	1323619.51	053° 20' 08.97"	039° 35' 18.53"	Картометрический метод	5.00	–
1681	499801.81	1323628.57	053° 20' 10.10"	039° 35' 19.05"	Картометрический метод	5.00	–
1682	499830.76	1323649.63	053° 20' 11.02"	039° 35' 20.21"	Картометрический метод	5.00	–
1683	499877.72	1323711.96	053° 20' 12.51"	039° 35' 23.62"	Картометрический метод	5.00	–
1684	499899.36	1323738.14	053° 20' 13.20"	039° 35' 25.05"	Картометрический метод	5.00	–
1685	499921.34	1323741.80	053° 20' 13.90"	039° 35' 25.27"	Картометрический метод	5.00	–
1686	499934.60	1323740.40	053° 20' 14.33"	039° 35' 25.21"	Картометрический метод	5.00	–
1687	499943.51	1323733.63	053° 20' 14.63"	039° 35' 24.85"	Картометрический метод	5.00	–
1688	499965.90	1323700.64	053° 20' 15.37"	039° 35' 23.08"	Картометрический метод	5.00	–
1689	499968.91	1323681.25	053° 20' 15.47"	039° 35' 22.04"	Картометрический метод	5.00	–
1690	499976.71	1323620.51	053° 20' 15.76"	039° 35' 18.76"	Картометрический метод	5.00	–
1691	499988.92	1323589.93	053° 20' 16.17"	039° 35' 17.12"	Картометрический метод	5.00	–
1692	500005.53	1323567.28	053° 20' 16.71"	039° 35' 15.91"	Картометрический метод	5.00	–

1693	500016.61	1323559.70	053° 20' 17.08"	039° 35' 15.51"	Картометрический метод	5.00	–
1694	500039.16	1323552.91	053° 20' 17.81"	039° 35' 15.16"	Картометрический метод	5.00	–
1695	500067.28	1323554.19	053° 20' 18.72"	039° 35' 15.26"	Картометрический метод	5.00	–
1696	500094.14	1323566.64	053° 20' 19.58"	039° 35' 15.95"	Картометрический метод	5.00	–
1697	500123.90	1323588.64	053° 20' 20.53"	039° 35' 17.16"	Картометрический метод	5.00	–
1698	500143.28	1323618.21	053° 20' 21.14"	039° 35' 18.78"	Картометрический метод	5.00	–
1699	500149.53	1323674.49	053° 20' 21.32"	039° 35' 21.82"	Картометрический метод	5.00	–
1700	500162.05	1323744.95	053° 20' 21.69"	039° 35' 25.64"	Картометрический метод	5.00	–
1701	500163.25	1323777.90	053° 20' 21.71"	039° 35' 27.42"	Картометрический метод	5.00	–
1702	500172.08	1323821.48	053° 20' 21.97"	039° 35' 29.79"	Картометрический метод	5.00	–
1703	500174.38	1323858.31	053° 20' 22.03"	039° 35' 31.78"	Картометрический метод	5.00	–
1704	500172.52	1323891.78	053° 20' 21.95"	039° 35' 33.58"	Картометрический метод	5.00	–
1705	500159.57	1323934.03	053° 20' 21.51"	039° 35' 35.86"	Картометрический метод	5.00	–
1706	500161.54	1323961.72	053° 20' 21.56"	039° 35' 37.35"	Картометрический метод	5.00	–
1707	500172.17	1323993.05	053° 20' 21.89"	039° 35' 39.06"	Картометрический метод	5.00	–
1708	500172.75	1324004.91	053° 20' 21.90"	039° 35' 39.70"	Картометрический метод	5.00	–
1709	500165.07	1324018.26	053° 20' 21.65"	039° 35' 40.41"	Картометрический метод	5.00	–
1710	500132.29	1324029.32	053° 20' 20.58"	039° 35' 40.98"	Картометрический метод	5.00	–
1711	500099.17	1324029.90	053° 20' 19.51"	039° 35' 40.99"	Картометрический метод	5.00	–
1712	500060.65	1324016.24	053° 20' 18.27"	039° 35' 40.22"	Картометрический метод	5.00	–
1713	500026.41	1323997.03	053° 20' 17.17"	039° 35' 39.15"	Картометрический метод	5.00	–
1714	500000.48	1323999.55	053° 20' 16.33"	039° 35' 39.26"	Картометрический метод	5.00	–
1715	499926.35	1324026.16	053° 20' 13.92"	039° 35' 40.64"	Картометрический метод	5.00	–
1716	499887.29	1324051.25	053° 20' 12.65"	039° 35' 41.96"	Картометрический метод	5.00	–
1717	499871.62	1324065.71	053° 20' 12.13"	039° 35' 42.73"	Картометрический метод	5.00	–
1718	499850.30	1324096.95	053° 20' 11.43"	039° 35' 44.40"	Картометрический метод	5.00	–
1719	499834.98	1324138.09	053° 20' 10.91"	039° 35' 46.61"	Картометрический метод	5.00	–
1720	499818.25	1324186.30	053° 20' 10.35"	039° 35' 49.20"	Картометрический метод	5.00	–
1721	499813.55	1324201.66	053° 20' 10.19"	039° 35' 50.03"	Картометрический метод	5.00	–
1722	499807.25	1324215.58	053° 20' 09.98"	039° 35' 50.77"	Картометрический метод	5.00	–
1723	499792.93	1324236.64	053° 20' 09.50"	039° 35' 51.90"	Картометрический метод	5.00	–
1724	499763.20	1324267.41	053° 20' 08.53"	039° 35' 53.54"	Картометрический метод	5.00	–
1725	499743.55	1324291.66	053° 20' 07.88"	039° 35' 54.83"	Картометрический метод	5.00	–
1726	499729.73	1324305.26	053° 20' 07.42"	039° 35' 55.55"	Картометрический метод	5.00	–
1727	499724.00	1324315.81	053° 20' 07.23"	039° 35' 56.12"	Картометрический метод	5.00	–
1728	499720.98	1324330.65	053° 20' 07.13"	039° 35' 56.92"	Картометрический метод	5.00	–
1729	499721.46	1324349.39	053° 20' 07.13"	039° 35' 57.93"	Картометрический метод	5.00	–
1730	499720.75	1324381.90	053° 20' 07.09"	039° 35' 59.69"	Картометрический метод	5.00	–

1731	499726.31	1324432.57	053° 20' 07.25"	039° 36' 02.43"	Картометрический метод	5.00	–
1732	499725.52	1324461.62	053° 20' 07.21"	039° 36' 04.00"	Картометрический метод	5.00	–
1733	499723.63	1324475.42	053° 20' 07.14"	039° 36' 04.74"	Картометрический метод	5.00	–
1734	499722.92	1324494.81	053° 20' 07.11"	039° 36' 05.79"	Картометрический метод	5.00	–
1735	499736.45	1324530.99	053° 20' 07.53"	039° 36' 07.76"	Картометрический метод	5.00	–
1736	499747.32	1324553.86	053° 20' 07.87"	039° 36' 09.00"	Картометрический метод	5.00	–
1737	499759.45	1324579.60	053° 20' 08.25"	039° 36' 10.40"	Картометрический метод	5.00	–
1738	499777.70	1324597.74	053° 20' 08.83"	039° 36' 11.40"	Картометрический метод	5.00	–
1739	499804.28	1324628.81	053° 20' 09.67"	039° 36' 13.10"	Картометрический метод	5.00	–
1740	499838.33	1324663.78	053° 20' 10.75"	039° 36' 15.02"	Картометрический метод	5.00	–
1741	499846.65	1324668.09	053° 20' 11.02"	039° 36' 15.26"	Картометрический метод	5.00	–
1742	499852.84	1324668.72	053° 20' 11.22"	039° 36' 15.30"	Картометрический метод	5.00	–
1743	499865.39	1324673.47	053° 20' 11.62"	039° 36' 15.56"	Картометрический метод	5.00	–
1744	499894.79	1324687.07	053° 20' 12.57"	039° 36' 16.32"	Картометрический метод	5.00	–
1745	499942.81	1324721.84	053° 20' 14.10"	039° 36' 18.24"	Картометрический метод	5.00	–
1746	499951.49	1324732.02	053° 20' 14.38"	039° 36' 18.80"	Картометрический метод	5.00	–
1747	499954.72	1324735.80	053° 20' 14.48"	039° 36' 19.01"	Картометрический метод	5.00	–
1748	499961.47	1324749.69	053° 20' 14.69"	039° 36' 19.76"	Картометрический метод	5.00	–
1749	499959.68	1324763.68	053° 20' 14.63"	039° 36' 20.52"	Картометрический метод	5.00	–
1750	499965.05	1324793.36	053° 20' 14.79"	039° 36' 22.13"	Картометрический метод	5.00	–
1751	499966.08	1324803.97	053° 20' 14.81"	039° 36' 22.70"	Картометрический метод	5.00	–
1752	499962.13	1324812.45	053° 20' 14.68"	039° 36' 23.15"	Картометрический метод	5.00	–
1753	499946.28	1324831.43	053° 20' 14.16"	039° 36' 24.17"	Картометрический метод	5.00	–
1754	499926.65	1324836.22	053° 20' 13.52"	039° 36' 24.41"	Картометрический метод	5.00	–
1755	499914.76	1324839.11	053° 20' 13.14"	039° 36' 24.55"	Картометрический метод	5.00	–
1756	499858.90	1324870.79	053° 20' 11.31"	039° 36' 26.22"	Картометрический метод	5.00	–
1757	499840.16	1324886.91	053° 20' 10.70"	039° 36' 27.07"	Картометрический метод	5.00	–
1758	499831.10	1324900.78	053° 20' 10.40"	039° 36' 27.82"	Картометрический метод	5.00	–
1759	499817.42	1324916.57	053° 20' 09.95"	039° 36' 28.66"	Картометрический метод	5.00	–
1760	499798.56	1324933.09	053° 20' 09.33"	039° 36' 29.53"	Картометрический метод	5.00	–
1761	499792.00	1324941.03	053° 20' 09.12"	039° 36' 29.96"	Картометрический метод	5.00	–
1762	499778.57	1324957.26	053° 20' 08.67"	039° 36' 30.82"	Картометрический метод	5.00	–
1763	499754.40	1324990.73	053° 20' 07.87"	039° 36' 32.61"	Картометрический метод	5.00	–
1764	499746.62	1324999.91	053° 20' 07.62"	039° 36' 33.10"	Картометрический метод	5.00	–
1765	499732.21	1325017.11	053° 20' 07.14"	039° 36' 34.02"	Картометрический метод	5.00	–
1766	499721.40	1325030.71	053° 20' 06.79"	039° 36' 34.74"	Картометрический метод	5.00	–
1767	499707.57	1325042.44	053° 20' 06.33"	039° 36' 35.36"	Картометрический метод	5.00	–
1768	499696.30	1325057.43	053° 20' 05.96"	039° 36' 36.16"	Картометрический метод	5.00	–

1769	499690.37	1325066.61	053° 20' 05.76"	039° 36' 36.66"	Картометрический метод	5.00	–
1770	499685.84	1325072.08	053° 20' 05.61"	039° 36' 36.95"	Картометрический метод	5.00	–
1771	499678.63	1325074.28	053° 20' 05.38"	039° 36' 37.06"	Картометрический метод	5.00	–
1772	499674.57	1325076.61	053° 20' 05.25"	039° 36' 37.18"	Картометрический метод	5.00	–
1773	499673.75	1325081.84	053° 20' 05.22"	039° 36' 37.46"	Картометрический метод	5.00	–
1774	499675.38	1325088.69	053° 20' 05.27"	039° 36' 37.84"	Картометрический метод	5.00	–
1775	499679.52	1325097.15	053° 20' 05.40"	039° 36' 38.30"	Картометрический метод	5.00	–
1776	499682.22	1325124.76	053° 20' 05.47"	039° 36' 39.79"	Картометрический метод	5.00	–
1777	499683.63	1325136.31	053° 20' 05.51"	039° 36' 40.42"	Картометрический метод	5.00	–
1778	499688.86	1325143.93	053° 20' 05.68"	039° 36' 40.83"	Картометрический метод	5.00	–
1779	499694.32	1325144.59	053° 20' 05.85"	039° 36' 40.87"	Картометрический метод	5.00	–
1780	499700.36	1325148.66	053° 20' 06.05"	039° 36' 41.10"	Картометрический метод	5.00	–
1781	499705.01	1325154.47	053° 20' 06.19"	039° 36' 41.42"	Картометрический метод	5.00	–
1782	499707.92	1325165.86	053° 20' 06.28"	039° 36' 42.03"	Картометрический метод	5.00	–
1783	499714.77	1325183.75	053° 20' 06.49"	039° 36' 43.01"	Картометрический метод	5.00	–
1784	499724.42	1325212.86	053° 20' 06.79"	039° 36' 44.59"	Картометрический метод	5.00	–
1785	499737.90	1325226.52	053° 20' 07.22"	039° 36' 45.34"	Картометрический метод	5.00	–
1786	499760.33	1325247.90	053° 20' 07.93"	039° 36' 46.51"	Картометрический метод	5.00	–
1787	499780.32	1325261.15	053° 20' 08.57"	039° 36' 47.24"	Картометрический метод	5.00	–
1788	499795.42	1325269.05	053° 20' 09.06"	039° 36' 47.68"	Картометрический метод	5.00	–
1789	499825.27	1325295.01	053° 20' 10.01"	039° 36' 49.11"	Картометрический метод	5.00	–
1790	499841.33	1325307.29	053° 20' 10.52"	039° 36' 49.79"	Картометрический метод	5.00	–
1791	499859.11	1325319.49	053° 20' 11.09"	039° 36' 50.46"	Картометрический метод	5.00	–
1792	499897.69	1325352.96	053° 20' 12.32"	039° 36' 52.30"	Картометрический метод	5.00	–
1793	499917.91	1325369.34	053° 20' 12.97"	039° 36' 53.21"	Картометрический метод	5.00	–
1794	499933.83	1325384.57	053° 20' 13.48"	039° 36' 54.04"	Картометрический метод	5.00	–
1795	499943.36	1325398.39	053° 20' 13.78"	039° 36' 54.80"	Картометрический метод	5.00	–
1796	499965.47	1325419.59	053° 20' 14.48"	039° 36' 55.96"	Картометрический метод	5.00	–
1797	499988.39	1325429.30	053° 20' 15.22"	039° 36' 56.51"	Картометрический метод	5.00	–
1798	500017.29	1325437.69	053° 20' 16.15"	039° 36' 56.98"	Картометрический метод	5.00	–
1799	500040.75	1325443.26	053° 20' 16.90"	039° 36' 57.31"	Картометрический метод	5.00	–
1800	500059.47	1325449.83	053° 20' 17.51"	039° 36' 57.68"	Картометрический метод	5.00	–
1801	500079.91	1325454.99	053° 20' 18.16"	039° 36' 57.97"	Картометрический метод	5.00	–
1802	500108.03	1325456.96	053° 20' 19.07"	039° 36' 58.10"	Картометрический метод	5.00	–
1803	500118.49	1325453.59	053° 20' 19.41"	039° 36' 57.93"	Картометрический метод	5.00	–
1804	500130.23	1325447.67	053° 20' 19.79"	039° 36' 57.62"	Картометрический метод	5.00	–
1805	500151.49	1325438.25	053° 20' 20.49"	039° 36' 57.13"	Картометрический метод	5.00	–
1806	500168.69	1325435.93	053° 20' 21.04"	039° 36' 57.02"	Картометрический метод	5.00	–

1807	500181.13	1325438.49	053° 20' 21.45"	039° 36' 57.17"	Картометрический метод	5.00	–
1808	500195.65	1325449.64	053° 20' 21.91"	039° 36' 57.78"	Картометрический метод	5.00	–
1809	500206.34	1325462.77	053° 20' 22.25"	039° 36' 58.50"	Картометрический метод	5.00	–
1810	500214.01	1325484.16	053° 20' 22.49"	039° 36' 59.66"	Картометрический метод	5.00	–
1811	500216.22	1325494.96	053° 20' 22.55"	039° 37' 00.25"	Картометрический метод	5.00	–
1812	500216.10	1325507.98	053° 20' 22.54"	039° 37' 00.95"	Картометрический метод	5.00	–
1813	500216.69	1325523.20	053° 20' 22.55"	039° 37' 01.78"	Картометрический метод	5.00	–
1814	500220.99	1325549.58	053° 20' 22.68"	039° 37' 03.21"	Картометрический метод	5.00	–
1815	500222.71	1325568.58	053° 20' 22.72"	039° 37' 04.23"	Картометрический метод	5.00	–
1816	500229.44	1325585.29	053° 20' 22.93"	039° 37' 05.14"	Картометрический метод	5.00	–
1817	500244.54	1325607.30	053° 20' 23.41"	039° 37' 06.34"	Картометрический метод	5.00	–
1818	500258.87	1325625.59	053° 20' 23.86"	039° 37' 07.34"	Картометрический метод	5.00	–
1819	500269.21	1325637.83	053° 20' 24.19"	039° 37' 08.02"	Картометрический метод	5.00	–
1820	500281.53	1325650.80	053° 20' 24.58"	039° 37' 08.73"	Картометрический метод	5.00	–
1821	500290.01	1325663.24	053° 20' 24.85"	039° 37' 09.41"	Картометрический метод	5.00	–
1822	500298.96	1325685.62	053° 20' 25.13"	039° 37' 10.62"	Картометрический метод	5.00	–
1823	500299.43	1325706.77	053° 20' 25.13"	039° 37' 11.77"	Картометрический метод	5.00	–
1824	500297.21	1325745.29	053° 20' 25.04"	039° 37' 13.85"	Картометрический метод	5.00	–
1825	500297.34	1325761.09	053° 20' 25.04"	039° 37' 14.70"	Картометрический метод	5.00	–
1826	500297.92	1325772.94	053° 20' 25.05"	039° 37' 15.34"	Картометрический метод	5.00	–
1827	500298.27	1325785.03	053° 20' 25.06"	039° 37' 15.99"	Картометрический метод	5.00	–
1828	500302.56	1325793.86	053° 20' 25.19"	039° 37' 16.48"	Картометрический метод	5.00	–
1829	500309.37	1325801.71	053° 20' 25.41"	039° 37' 16.91"	Картометрический метод	5.00	–
1830	500324.41	1325816.17	053° 20' 25.89"	039° 37' 17.70"	Картометрический метод	5.00	–
1831	500333.13	1325824.65	053° 20' 26.16"	039° 37' 18.17"	Картометрический метод	5.00	–
1832	500358.10	1325838.94	053° 20' 26.96"	039° 37' 18.96"	Картометрический метод	5.00	–
1833	500376.71	1325846.04	053° 20' 27.56"	039° 37' 19.36"	Картометрический метод	5.00	–
1834	500392.40	1325850.10	053° 20' 28.07"	039° 37' 19.59"	Картометрический метод	5.00	–
1835	500398.44	1325853.59	053° 20' 28.26"	039° 37' 19.79"	Картометрический метод	5.00	–
1836	500402.39	1325858.01	053° 20' 28.39"	039° 37' 20.03"	Картометрический метод	5.00	–
1837	500408.32	1325874.51	053° 20' 28.57"	039° 37' 20.92"	Картометрический метод	5.00	–
1838	500409.36	1325888.57	053° 20' 28.59"	039° 37' 21.69"	Картометрический метод	5.00	–
1839	500405.53	1325897.17	053° 20' 28.47"	039° 37' 22.15"	Картометрический метод	5.00	–
1840	500394.75	1325903.38	053° 20' 28.11"	039° 37' 22.47"	Картометрический метод	5.00	–
1841	500383.96	1325909.41	053° 20' 27.76"	039° 37' 22.79"	Картометрический метод	5.00	–
1842	500376.10	1325920.97	053° 20' 27.50"	039° 37' 23.41"	Картометрический метод	5.00	–
1843	500357.91	1325959.99	053° 20' 26.89"	039° 37' 25.50"	Картометрический метод	5.00	–
1844	500348.64	1325975.93	053° 20' 26.59"	039° 37' 26.35"	Картометрический метод	5.00	–

1845	500339.64	1325983.28	053° 20' 26.29"	039° 37' 26.74"	Картометрический метод	5.00	–
1846	500327.09	1325995.37	053° 20' 25.88"	039° 37' 27.39"	Картометрический метод	5.00	–
1847	500314.42	1326013.61	053° 20' 25.46"	039° 37' 28.36"	Картометрический метод	5.00	–
1848	500307.10	1326023.26	053° 20' 25.22"	039° 37' 28.87"	Картометрический метод	5.00	–
1849	500290.94	1326034.99	053° 20' 24.69"	039° 37' 29.50"	Картометрический метод	5.00	–
1850	500265.98	1326042.67	053° 20' 23.88"	039° 37' 29.89"	Картометрический метод	5.00	–
1851	500265.26	1326042.90	053° 20' 23.86"	039° 37' 29.90"	Картометрический метод	5.00	–
1852	500246.86	1326047.12	053° 20' 23.26"	039° 37' 30.11"	Картометрический метод	5.00	–
1853	500201.50	1326063.01	053° 20' 21.78"	039° 37' 30.93"	Картометрический метод	5.00	–
1854	500181.55	1326079.43	053° 20' 21.13"	039° 37' 31.80"	Картометрический метод	5.00	–
1855	500171.61	1326095.03	053° 20' 20.80"	039° 37' 32.64"	Картометрический метод	5.00	–
1856	500164.26	1326119.39	053° 20' 20.55"	039° 37' 33.95"	Картометрический метод	5.00	–
1857	500168.65	1326163.53	053° 20' 20.67"	039° 37' 36.34"	Картометрический метод	5.00	–
1858	500181.11	1326204.44	053° 20' 21.05"	039° 37' 38.56"	Картометрический метод	5.00	–
1859	500192.74	1326233.91	053° 20' 21.41"	039° 37' 40.16"	Картометрический метод	5.00	–
1860	500224.24	1326284.15	053° 20' 22.40"	039° 37' 42.90"	Картометрический метод	5.00	–
1861	500239.18	1326309.93	053° 20' 22.87"	039° 37' 44.31"	Картометрический метод	5.00	–
1862	500259.22	1326349.92	053° 20' 23.50"	039° 37' 46.49"	Картометрический метод	5.00	–
1863	500273.16	1326375.95	053° 20' 23.94"	039° 37' 47.90"	Картометрический метод	5.00	–
1864	500286.18	1326401.64	053° 20' 24.35"	039° 37' 49.30"	Картометрический метод	5.00	–
1865	500297.34	1326413.49	053° 20' 24.70"	039° 37' 49.95"	Картометрический метод	5.00	–
1866	500311.05	1326428.36	053° 20' 25.14"	039° 37' 50.77"	Картометрический метод	5.00	–
1867	500325.46	1326448.93	053° 20' 25.59"	039° 37' 51.89"	Картометрический метод	5.00	–
1868	500355.44	1326472.64	053° 20' 26.55"	039° 37' 53.20"	Картометрический метод	5.00	–
1869	500374.03	1326483.45	053° 20' 27.14"	039° 37' 53.80"	Картометрический метод	5.00	–
1870	500432.50	1326521.79	053° 20' 29.02"	039° 37' 55.92"	Картометрический метод	5.00	–
1871	500452.36	1326529.00	053° 20' 29.65"	039° 37' 56.33"	Картометрический метод	5.00	–
1872	500471.19	1326530.51	053° 20' 30.26"	039° 37' 56.43"	Картометрический метод	5.00	–
1873	500491.27	1326530.52	053° 20' 30.91"	039° 37' 56.45"	Картометрический метод	5.00	–
1874	500578.57	1326526.23	053° 20' 33.74"	039° 37' 56.29"	Картометрический метод	5.00	–
1875	500611.51	1326523.27	053° 20' 34.80"	039° 37' 56.16"	Картометрический метод	5.00	–
1876	500631.82	1326517.67	053° 20' 35.46"	039° 37' 55.87"	Картометрический метод	5.00	–
1877	500670.36	1326496.10	053° 20' 36.72"	039° 37' 54.74"	Картометрический метод	5.00	–
1878	500692.03	1326487.21	053° 20' 37.43"	039° 37' 54.28"	Картометрический метод	5.00	–
1879	500710.38	1326486.01	053° 20' 38.02"	039° 37' 54.23"	Картометрический метод	5.00	–
1880	500721.17	1326490.70	053° 20' 38.37"	039° 37' 54.49"	Картометрический метод	5.00	–
1881	500768.89	1326540.52	053° 20' 39.88"	039° 37' 57.23"	Картометрический метод	5.00	–
1882	500834.71	1326593.87	053° 20' 41.99"	039° 38' 00.17"	Картометрический метод	5.00	–

1883	500864.00	1326612.57	053° 20' 42.92"	039° 38' 01.20"	Картометрический метод	5.00	–
1884	500898.63	1326637.44	053° 20' 44.03"	039° 38' 02.58"	Картометрический метод	5.00	–
1885	500920.42	1326669.56	053° 20' 44.72"	039° 38' 04.33"	Картометрический метод	5.00	–
1886	500933.98	1326705.15	053° 20' 45.14"	039° 38' 06.27"	Картометрический метод	5.00	–
1887	500936.13	1326750.36	053° 20' 45.18"	039° 38' 08.71"	Картометрический метод	5.00	–
1888	500921.76	1326803.22	053° 20' 44.69"	039° 38' 11.56"	Картометрический метод	5.00	–
1889	500902.95	1326831.64	053° 20' 44.07"	039° 38' 13.08"	Картометрический метод	5.00	–
1890	500872.73	1326855.00	053° 20' 43.08"	039° 38' 14.31"	Картометрический метод	5.00	–
1891	500843.26	1326879.56	053° 20' 42.11"	039° 38' 15.61"	Картометрический метод	5.00	–
1892	500809.74	1326907.49	053° 20' 41.01"	039° 38' 17.09"	Картометрический метод	5.00	–
1893	500747.34	1326952.72	053° 20' 38.97"	039° 38' 19.48"	Картометрический метод	5.00	–
1894	500717.41	1326967.25	053° 20' 38.00"	039° 38' 20.24"	Картометрический метод	5.00	–
1895	500684.72	1326972.97	053° 20' 36.94"	039° 38' 20.52"	Картометрический метод	5.00	–
1896	500640.78	1326976.57	053° 20' 35.51"	039° 38' 20.68"	Картометрический метод	5.00	–
1897	500613.74	1326983.99	053° 20' 34.64"	039° 38' 21.06"	Картометрический метод	5.00	–
1898	500600.64	1326994.89	053° 20' 34.21"	039° 38' 21.63"	Картометрический метод	5.00	–
1899	500594.08	1327015.60	053° 20' 33.98"	039° 38' 22.75"	Картометрический метод	5.00	–
1900	500597.51	1327034.99	053° 20' 34.08"	039° 38' 23.80"	Картометрический метод	5.00	–
1901	500617.49	1327064.85	053° 20' 34.71"	039° 38' 25.43"	Картометрический метод	5.00	–
1902	500622.72	1327077.40	053° 20' 34.88"	039° 38' 26.11"	Картометрический метод	5.00	–
1903	500627.02	1327098.90	053° 20' 35.00"	039° 38' 27.28"	Картометрический метод	5.00	–
1904	500630.97	1327111.45	053° 20' 35.13"	039° 38' 27.96"	Картометрический метод	5.00	–
1905	500634.46	1327118.19	053° 20' 35.24"	039° 38' 28.33"	Картометрический метод	5.00	–
1906	500643.99	1327123.53	053° 20' 35.54"	039° 38' 28.62"	Картометрический метод	5.00	–
1907	500648.87	1327127.60	053° 20' 35.70"	039° 38' 28.85"	Картометрический метод	5.00	–
1908	500653.52	1327134.81	053° 20' 35.84"	039° 38' 29.24"	Картометрический метод	5.00	–
1909	500645.31	1327140.01	053° 20' 35.57"	039° 38' 29.52"	Картометрический метод	5.00	–
1910	500649.50	1327150.76	053° 20' 35.70"	039° 38' 30.10"	Картометрический метод	5.00	–
1911	500647.06	1327157.96	053° 20' 35.62"	039° 38' 30.49"	Картометрический метод	5.00	–
1912	500639.81	1327166.21	053° 20' 35.38"	039° 38' 30.93"	Картометрический метод	5.00	–
1913	500630.83	1327182.31	053° 20' 35.08"	039° 38' 31.79"	Картометрический метод	5.00	–
1914	500628.89	1327191.24	053° 20' 35.02"	039° 38' 32.27"	Картометрический метод	5.00	–
1915	500635.25	1327197.49	053° 20' 35.22"	039° 38' 32.61"	Картометрический метод	5.00	–
1916	500655.03	1327209.83	053° 20' 35.85"	039° 38' 33.30"	Картометрический метод	5.00	–
1917	500657.59	1327215.53	053° 20' 35.93"	039° 38' 33.61"	Картометрический метод	5.00	–
1918	500654.69	1327228.96	053° 20' 35.83"	039° 38' 34.33"	Картометрический метод	5.00	–
1919	500650.32	1327239.03	053° 20' 35.68"	039° 38' 34.87"	Картометрический метод	5.00	–
1920	500654.58	1327246.86	053° 20' 35.82"	039° 38' 35.30"	Картометрический метод	5.00	–

1921	500670.15	1327251.81	053° 20' 36.32"	039° 38' 35.58"	Картометрический метод	5.00	–
1922	500691.69	1327258.50	053° 20' 37.01"	039° 38' 35.96"	Картометрический метод	5.00	–
1923	500710.36	1327271.05	053° 20' 37.61"	039° 38' 36.65"	Картометрический метод	5.00	–
1924	500723.75	1327290.87	053° 20' 38.03"	039° 38' 37.74"	Картометрический метод	5.00	–
1925	500729.29	1327300.87	053° 20' 38.21"	039° 38' 38.28"	Картометрический метод	5.00	–
1926	500735.80	1327306.68	053° 20' 38.41"	039° 38' 38.60"	Картометрический метод	5.00	–
1927	500743.58	1327308.42	053° 20' 38.66"	039° 38' 38.70"	Картометрический метод	5.00	–
1928	500752.88	1327306.80	053° 20' 38.97"	039° 38' 38.62"	Картометрический метод	5.00	–
1929	500763.13	1327304.65	053° 20' 39.30"	039° 38' 38.52"	Картометрический метод	5.00	–
1930	500787.58	1327307.55	053° 20' 40.09"	039° 38' 38.69"	Картометрический метод	5.00	–
1931	500808.61	1327311.97	053° 20' 40.77"	039° 38' 38.95"	Картометрический метод	5.00	–
1932	500827.94	1327325.70	053° 20' 41.38"	039° 38' 39.71"	Картометрический метод	5.00	–
1933	500836.02	1327342.56	053° 20' 41.64"	039° 38' 40.63"	Картометрический метод	5.00	–
1934	500835.57	1327364.95	053° 20' 41.61"	039° 38' 41.84"	Картометрический метод	5.00	–
1935	500825.93	1327396.12	053° 20' 41.28"	039° 38' 43.51"	Картометрический метод	5.00	–
1936	500806.68	1327426.46	053° 20' 40.64"	039° 38' 45.14"	Картометрический метод	5.00	–
1937	500804.48	1327435.56	053° 20' 40.57"	039° 38' 45.63"	Картометрический метод	5.00	–
1938	500800.87	1327442.99	053° 20' 40.45"	039° 38' 46.03"	Картометрический метод	5.00	–
1939	500798.43	1327453.45	053° 20' 40.36"	039° 38' 46.59"	Картометрический метод	5.00	–
1940	500795.64	1327458.80	053° 20' 40.27"	039° 38' 46.88"	Картометрический метод	5.00	–
1941	500787.74	1327467.51	053° 20' 40.01"	039° 38' 47.34"	Картометрический метод	5.00	–
1942	500779.49	1327472.86	053° 20' 39.74"	039° 38' 47.62"	Картометрический метод	5.00	–
1943	500776.86	1327480.39	053° 20' 39.65"	039° 38' 48.03"	Картометрический метод	5.00	–
1944	500774.61	1327489.39	053° 20' 39.57"	039° 38' 48.51"	Картометрический метод	5.00	–
1945	500768.31	1327504.89	053° 20' 39.36"	039° 38' 49.34"	Картометрический метод	5.00	–
1946	500771.68	1327522.30	053° 20' 39.46"	039° 38' 50.29"	Картометрический метод	5.00	–
1947	500782.83	1327548.38	053° 20' 39.81"	039° 38' 51.70"	Картометрический метод	5.00	–
1948	500788.53	1327562.00	053° 20' 39.98"	039° 38' 52.45"	Картометрический метод	5.00	–
1949	500788.37	1327569.23	053° 20' 39.98"	039° 38' 52.84"	Картометрический метод	5.00	–
1950	500786.31	1327581.94	053° 20' 39.90"	039° 38' 53.52"	Картометрический метод	5.00	–
1951	500785.86	1327593.31	053° 20' 39.88"	039° 38' 54.14"	Картометрический метод	5.00	–
1952	500786.81	1327604.41	053° 20' 39.91"	039° 38' 54.74"	Картометрический метод	5.00	–
1953	500788.09	1327614.29	053° 20' 39.94"	039° 38' 55.27"	Картометрический метод	5.00	–
1954	500788.32	1327618.47	053° 20' 39.95"	039° 38' 55.50"	Картометрический метод	5.00	–
1955	500786.81	1327623.47	053° 20' 39.90"	039° 38' 55.77"	Картометрический метод	5.00	–
1956	500784.13	1327628.07	053° 20' 39.81"	039° 38' 56.01"	Картометрический метод	5.00	–
1957	500769.64	1327659.98	053° 20' 39.32"	039° 38' 57.72"	Картометрический метод	5.00	–
1958	500741.05	1327705.88	053° 20' 38.37"	039° 39' 00.18"	Картометрический метод	5.00	–

1959	500720.45	1327734.68	053° 20' 37.69"	039° 39' 01.72"	Картометрический метод	5.00	–
1960	500711.83	1327744.25	053° 20' 37.41"	039° 39' 02.23"	Картометрический метод	5.00	–
1961	500691.58	1327765.31	053° 20' 36.74"	039° 39' 03.35"	Картометрический метод	5.00	–
1962	500671.07	1327810.57	053° 20' 36.05"	039° 39' 05.77"	Картометрический метод	5.00	–
1963	500665.72	1327827.88	053° 20' 35.87"	039° 39' 06.71"	Картометрический метод	5.00	–
1964	500661.54	1327849.38	053° 20' 35.73"	039° 39' 07.86"	Картометрический метод	5.00	–
1965	500660.96	1327862.40	053° 20' 35.70"	039° 39' 08.57"	Картометрический метод	5.00	–
1966	500660.26	1327868.21	053° 20' 35.67"	039° 39' 08.88"	Картометрический метод	5.00	–
1967	500657.70	1327876.11	053° 20' 35.59"	039° 39' 09.30"	Картометрический метод	5.00	–
1968	500652.41	1327886.15	053° 20' 35.41"	039° 39' 09.84"	Картометрический метод	5.00	–
1969	500646.01	1327896.14	053° 20' 35.20"	039° 39' 10.38"	Картометрический метод	5.00	–
1970	500624.07	1327916.76	053° 20' 34.48"	039° 39' 11.47"	Картометрический метод	5.00	–
1971	500598.56	1327930.36	053° 20' 33.65"	039° 39' 12.18"	Картометрический метод	5.00	–
1972	500564.51	1327948.37	053° 20' 32.54"	039° 39' 13.13"	Картометрический метод	5.00	–
1973	500515.43	1327966.09	053° 20' 30.94"	039° 39' 14.04"	Картометрический метод	5.00	–
1974	500492.25	1327972.88	053° 20' 30.19"	039° 39' 14.39"	Картометрический метод	5.00	–
1975	500470.89	1327972.54	053° 20' 29.49"	039° 39' 14.35"	Картометрический метод	5.00	–
1976	500451.28	1327965.13	053° 20' 28.86"	039° 39' 13.93"	Картометрический метод	5.00	–
1977	500427.72	1327944.60	053° 20' 28.11"	039° 39' 12.80"	Картометрический метод	5.00	–
1978	500421.01	1327934.19	053° 20' 27.90"	039° 39' 12.23"	Картометрический метод	5.00	–
1979	500420.09	1327922.18	053° 20' 27.88"	039° 39' 11.58"	Картометрический метод	5.00	–
1980	500422.18	1327899.87	053° 20' 27.96"	039° 39' 10.38"	Картометрический метод	5.00	–
1981	500420.87	1327892.84	053° 20' 27.92"	039° 39' 10.00"	Картометрический метод	5.00	–
1982	500419.59	1327885.75	053° 20' 27.88"	039° 39' 09.62"	Картометрический метод	5.00	–
1983	500419.24	1327879.25	053° 20' 27.87"	039° 39' 09.26"	Картометрический метод	5.00	–
1984	500419.32	1327872.22	053° 20' 27.88"	039° 39' 08.88"	Картометрический метод	5.00	–
1985	500414.17	1327857.70	053° 20' 27.72"	039° 39' 08.09"	Картометрический метод	5.00	–
1986	500394.01	1327821.01	053° 20' 27.09"	039° 39' 06.09"	Картометрический метод	5.00	–
1987	500378.24	1327808.36	053° 20' 26.59"	039° 39' 05.40"	Картометрический метод	5.00	–
1988	500331.98	1327786.43	053° 20' 25.10"	039° 39' 04.17"	Картометрический метод	5.00	–
1989	500306.46	1327780.28	053° 20' 24.28"	039° 39' 03.82"	Картометрический метод	5.00	–
1990	500287.70	1327788.40	053° 20' 23.67"	039° 39' 04.24"	Картометрический метод	5.00	–
1991	500268.63	1327804.26	053° 20' 23.04"	039° 39' 05.08"	Картометрический метод	5.00	–
1992	500247.58	1327827.59	053° 20' 22.35"	039° 39' 06.32"	Картометрический метод	5.00	–
1993	500236.97	1327845.38	053° 20' 22.00"	039° 39' 07.27"	Картометрический метод	5.00	–
1994	500225.50	1327860.07	053° 20' 21.62"	039° 39' 08.06"	Картометрический метод	5.00	–
1995	500206.91	1327870.53	053° 20' 21.01"	039° 39' 08.60"	Картометрический метод	5.00	–
1996	500184.46	1327879.48	053° 20' 20.28"	039° 39' 09.07"	Картометрический метод	5.00	–

1997	500155.69	1327890.31	053° 20' 19.34"	039° 39' 09.63"	Картометрический метод	5.00	–
1998	500132.91	1327897.05	053° 20' 18.60"	039° 39' 09.97"	Картометрический метод	5.00	–
1999	500120.18	1327902.45	053° 20' 18.19"	039° 39' 10.25"	Картометрический метод	5.00	–
2000	500105.68	1327911.51	053° 20' 17.72"	039° 39' 10.73"	Картометрический метод	5.00	–
2001	500090.65	1327939.23	053° 20' 17.22"	039° 39' 12.21"	Картометрический метод	5.00	–
2002	500089.90	1327952.91	053° 20' 17.18"	039° 39' 12.95"	Картометрический метод	5.00	–
2003	500093.88	1327966.15	053° 20' 17.31"	039° 39' 13.67"	Картометрический метод	5.00	–
2004	500099.46	1327973.15	053° 20' 17.48"	039° 39' 14.05"	Картометрический метод	5.00	–
2005	500118.66	1327981.81	053° 20' 18.10"	039° 39' 14.54"	Картометрический метод	5.00	–
2006	500148.41	1327989.30	053° 20' 19.06"	039° 39' 14.97"	Картометрический метод	5.00	–
2007	500164.22	1327995.58	053° 20' 19.56"	039° 39' 15.32"	Картометрический метод	5.00	–
2008	500168.10	1328000.72	053° 20' 19.69"	039° 39' 15.60"	Картометрический метод	5.00	–
2009	500173.68	1328014.43	053° 20' 19.86"	039° 39' 16.35"	Картометрический метод	5.00	–
2010	500173.77	1328014.69	053° 20' 19.86"	039° 39' 16.36"	Картометрический метод	5.00	–
2011	500187.48	1328059.54	053° 20' 20.28"	039° 39' 18.80"	Картометрический метод	5.00	–
2012	500190.14	1328088.12	053° 20' 20.35"	039° 39' 20.35"	Картометрический метод	5.00	–
2013	500185.29	1328124.99	053° 20' 20.18"	039° 39' 22.33"	Картометрический метод	5.00	–
2014	500185.40	1328148.03	053° 20' 20.17"	039° 39' 23.58"	Картометрический метод	5.00	–
2015	500184.59	1328171.16	053° 20' 20.13"	039° 39' 24.83"	Картометрический метод	5.00	–
2016	500179.31	1328189.77	053° 20' 19.95"	039° 39' 25.83"	Картометрический метод	5.00	–
2017	500175.88	1328219.07	053° 20' 19.82"	039° 39' 27.41"	Картометрический метод	5.00	–
2018	500176.33	1328240.08	053° 20' 19.83"	039° 39' 28.55"	Картометрический метод	5.00	–
2019	500180.79	1328256.13	053° 20' 19.96"	039° 39' 29.42"	Картометрический метод	5.00	–
2020	500184.36	1328272.86	053° 20' 20.07"	039° 39' 30.32"	Картометрический метод	5.00	–
2021	500194.10	1328302.97	053° 20' 20.37"	039° 39' 31.96"	Картометрический метод	5.00	–
2022	500203.26	1328318.10	053° 20' 20.66"	039° 39' 32.79"	Картометрический метод	5.00	–
2023	500213.95	1328326.12	053° 20' 21.00"	039° 39' 33.23"	Картометрический метод	5.00	–
2024	500221.88	1328336.13	053° 20' 21.25"	039° 39' 33.78"	Картометрический метод	5.00	–
2025	500238.38	1328363.09	053° 20' 21.77"	039° 39' 35.25"	Картометрический метод	5.00	–
2026	500247.45	1328377.98	053° 20' 22.05"	039° 39' 36.06"	Картометрический метод	5.00	–
2027	500248.99	1328385.49	053° 20' 22.10"	039° 39' 36.47"	Картометрический метод	5.00	–
2028	500247.71	1328398.85	053° 20' 22.05"	039° 39' 37.19"	Картометрический метод	5.00	–
2029	500246.81	1328419.75	053° 20' 22.01"	039° 39' 38.32"	Картометрический метод	5.00	–
2030	500255.99	1328466.42	053° 20' 22.28"	039° 39' 40.85"	Картометрический метод	5.00	–
2031	500261.94	1328502.72	053° 20' 22.46"	039° 39' 42.81"	Картометрический метод	5.00	–
2032	500263.28	1328548.01	053° 20' 22.47"	039° 39' 45.26"	Картометрический метод	5.00	–
2033	500263.99	1328567.94	053° 20' 22.49"	039° 39' 46.34"	Картометрический метод	5.00	–
2034	500265.38	1328606.96	053° 20' 22.51"	039° 39' 48.45"	Картометрический метод	5.00	–

2035	500267.95	1328658.50	053° 20' 22.57"	039° 39' 51.24"	Картометрический метод	5.00	–
2036	500267.35	1328678.03	053° 20' 22.54"	039° 39' 52.29"	Картометрический метод	5.00	–
2037	500259.34	1328692.75	053° 20' 22.27"	039° 39' 53.08"	Картометрический метод	5.00	–
2038	500247.66	1328703.58	053° 20' 21.89"	039° 39' 53.65"	Картометрический метод	5.00	–
2039	500225.15	1328713.11	053° 20' 21.15"	039° 39' 54.15"	Картометрический метод	5.00	–
2040	500179.01	1328720.56	053° 20' 19.66"	039° 39' 54.51"	Картометрический метод	5.00	–
2041	500159.99	1328726.40	053° 20' 19.04"	039° 39' 54.81"	Картометрический метод	5.00	–
2042	500147.21	1328734.40	053° 20' 18.62"	039° 39' 55.23"	Картометрический метод	5.00	–
2043	500145.03	1328739.89	053° 20' 18.55"	039° 39' 55.52"	Картометрический метод	5.00	–
2044	500148.77	1328751.53	053° 20' 18.66"	039° 39' 56.16"	Картометрический метод	5.00	–
2045	500150.14	1328765.75	053° 20' 18.70"	039° 39' 56.93"	Картометрический метод	5.00	–
2046	500157.92	1328775.28	053° 20' 18.95"	039° 39' 57.45"	Картометрический метод	5.00	–
2047	500166.52	1328782.07	053° 20' 19.22"	039° 39' 57.82"	Картометрический метод	5.00	–
2048	500236.71	1328842.03	053° 20' 21.46"	039° 40' 01.12"	Картометрический метод	5.00	–
2049	500261.64	1328863.84	053° 20' 22.25"	039° 40' 02.33"	Картометрический метод	5.00	–
2050	500292.16	1328883.88	053° 20' 23.23"	039° 40' 03.44"	Картометрический метод	5.00	–
2051	500310.70	1328888.18	053° 20' 23.83"	039° 40' 03.68"	Картометрический метод	5.00	–
2052	500323.02	1328894.34	053° 20' 24.22"	039° 40' 04.03"	Картометрический метод	5.00	–
2053	500336.27	1328906.66	053° 20' 24.64"	039° 40' 04.71"	Картометрический метод	5.00	–
2054	500339.40	1328914.68	053° 20' 24.74"	039° 40' 05.14"	Картометрический метод	5.00	–
2055	500341.73	1328932.11	053° 20' 24.81"	039° 40' 06.09"	Картометрический метод	5.00	–
2056	500340.91	1328945.71	053° 20' 24.77"	039° 40' 06.82"	Картометрический метод	5.00	–
2057	500336.95	1328957.86	053° 20' 24.64"	039° 40' 07.47"	Картометрический метод	5.00	–
2058	500318.24	1328979.71	053° 20' 24.02"	039° 40' 08.64"	Картометрический метод	5.00	–
2059	500298.57	1329002.16	053° 20' 23.37"	039° 40' 09.83"	Картометрический метод	5.00	–
2060	500283.09	1329011.39	053° 20' 22.87"	039° 40' 10.32"	Картометрический метод	5.00	–
2061	500271.38	1329015.51	053° 20' 22.49"	039° 40' 10.53"	Картометрический метод	5.00	–
2062	500263.22	1329023.15	053° 20' 22.22"	039° 40' 10.94"	Картометрический метод	5.00	–
2063	500257.88	1329031.57	053° 20' 22.04"	039° 40' 11.39"	Картометрический метод	5.00	–
2064	500254.42	1329039.45	053° 20' 21.92"	039° 40' 11.81"	Картометрический метод	5.00	–
2065	500238.75	1329052.07	053° 20' 21.41"	039° 40' 12.48"	Картометрический метод	5.00	–
2066	500203.80	1329075.87	053° 20' 20.27"	039° 40' 13.73"	Картометрический метод	5.00	–
2067	500177.49	1329098.57	053° 20' 19.41"	039° 40' 14.93"	Картометрический метод	5.00	–
2068	500164.70	1329115.80	053° 20' 18.98"	039° 40' 15.85"	Картометрический метод	5.00	–
2069	500156.33	1329149.61	053° 20' 18.69"	039° 40' 17.67"	Картометрический метод	5.00	–
2070	500157.52	1329166.80	053° 20' 18.72"	039° 40' 18.60"	Картометрический метод	5.00	–
2071	500171.53	1329196.60	053° 20' 19.16"	039° 40' 20.22"	Картометрический метод	5.00	–
2072	500189.12	1329215.26	053° 20' 19.72"	039° 40' 21.25"	Картометрический метод	5.00	–

2073	500201.69	1329221.59	053° 20' 20.12"	039° 40' 21.60"	Картометрический метод	5.00	–
2074	500208.09	1329227.63	053° 20' 20.33"	039° 40' 21.93"	Картометрический метод	5.00	–
2075	500213.90	1329237.74	053° 20' 20.51"	039° 40' 22.49"	Картометрический метод	5.00	–
2076	500230.75	1329258.54	053° 20' 21.04"	039° 40' 23.63"	Картометрический метод	5.00	–
2077	500244.16	1329276.51	053° 20' 21.47"	039° 40' 24.61"	Картометрический метод	5.00	–
2078	500272.07	1329295.77	053° 20' 22.36"	039° 40' 25.67"	Картометрический метод	5.00	–
2079	500315.39	1329319.49	053° 20' 23.75"	039° 40' 26.99"	Картометрический метод	5.00	–
2080	500366.92	1329334.81	053° 20' 25.40"	039° 40' 27.87"	Картометрический метод	5.00	–
2081	500403.35	1329352.75	053° 20' 26.57"	039° 40' 28.87"	Картометрический метод	5.00	–
2082	500458.33	1329383.98	053° 20' 28.33"	039° 40' 30.61"	Картометрический метод	5.00	–
2083	500490.61	1329394.32	053° 20' 29.37"	039° 40' 31.20"	Картометрический метод	5.00	–
2084	500520.62	1329400.78	053° 20' 30.34"	039° 40' 31.57"	Картометрический метод	5.00	–
2085	500555.74	1329400.44	053° 20' 31.47"	039° 40' 31.59"	Картометрический метод	5.00	–
2086	500585.53	1329401.36	053° 20' 32.44"	039° 40' 31.66"	Картометрический метод	5.00	–
2087	500625.47	1329409.81	053° 20' 33.72"	039° 40' 32.15"	Картометрический метод	5.00	–
2088	500675.40	1329417.33	053° 20' 35.34"	039° 40' 32.61"	Картометрический метод	5.00	–
2089	500701.69	1329412.45	053° 20' 36.19"	039° 40' 32.37"	Картометрический метод	5.00	–
2090	500734.56	1329400.20	053° 20' 37.26"	039° 40' 31.73"	Картометрический метод	5.00	–
2091	500754.70	1329392.54	053° 20' 37.91"	039° 40' 31.34"	Картометрический метод	5.00	–
2092	500767.49	1329392.54	053° 20' 38.33"	039° 40' 31.35"	Картометрический метод	5.00	–
2093	500786.24	1329405.43	053° 20' 38.93"	039° 40' 32.06"	Картометрический метод	5.00	–
2094	500795.53	1329425.53	053° 20' 39.22"	039° 40' 33.16"	Картометрический метод	5.00	–
2095	500804.98	1329476.47	053° 20' 39.49"	039° 40' 35.92"	Картометрический метод	5.00	–
2096	500808.59	1329507.49	053° 20' 39.59"	039° 40' 37.60"	Картометрический метод	5.00	–
2097	500802.20	1329534.80	053° 20' 39.37"	039° 40' 39.07"	Картометрический метод	5.00	–
2098	500788.05	1329564.38	053° 20' 38.90"	039° 40' 40.65"	Картометрический метод	5.00	–
2099	500758.01	1329609.07	053° 20' 37.90"	039° 40' 43.04"	Картометрический метод	5.00	–
2100	500743.45	1329632.76	053° 20' 37.42"	039° 40' 44.31"	Картометрический метод	5.00	–
2101	500717.04	1329677.86	053° 20' 36.54"	039° 40' 46.72"	Картометрический метод	5.00	–
2102	500695.90	1329732.58	053° 20' 35.83"	039° 40' 49.66"	Картометрический метод	5.00	–
2103	500686.92	1329769.01	053° 20' 35.52"	039° 40' 51.62"	Картометрический метод	5.00	–
2104	500677.19	1329823.86	053° 20' 35.17"	039° 40' 54.58"	Картометрический метод	5.00	–
2105	500677.41	1329848.77	053° 20' 35.17"	039° 40' 55.92"	Картометрический метод	5.00	–
2106	500662.45	1329934.17	053° 20' 34.64"	039° 41' 00.52"	Картометрический метод	5.00	–
2107	500655.95	1329960.58	053° 20' 34.41"	039° 41' 01.94"	Картометрический метод	5.00	–
2108	500646.45	1329984.46	053° 20' 34.09"	039° 41' 03.23"	Картометрический метод	5.00	–
2109	500640.20	1330001.24	053° 20' 33.88"	039° 41' 04.13"	Картометрический метод	5.00	–
2110	500634.71	1330007.45	053° 20' 33.70"	039° 41' 04.46"	Картометрический метод	5.00	–

2111	500625.87	1330013.72	053° 20' 33.41"	039° 41' 04.79"	Картометрический метод	5.00	–
2112	500608.45	1330025.62	053° 20' 32.84"	039° 41' 05.42"	Картометрический метод	5.00	–
2113	500598.58	1330037.75	053° 20' 32.51"	039° 41' 06.06"	Картометрический метод	5.00	–
2114	500594.74	1330051.61	053° 20' 32.38"	039° 41' 06.81"	Картометрический метод	5.00	–
2115	500592.67	1330076.25	053° 20' 32.30"	039° 41' 08.14"	Картометрический метод	5.00	–
2116	500579.79	1330111.67	053° 20' 31.87"	039° 41' 10.04"	Картометрический метод	5.00	–
2117	500567.16	1330147.13	053° 20' 31.44"	039° 41' 11.94"	Картометрический метод	5.00	–
2118	500549.41	1330208.81	053° 20' 30.83"	039° 41' 15.26"	Картометрический метод	5.00	–
2119	500543.66	1330234.54	053° 20' 30.63"	039° 41' 16.65"	Картометрический метод	5.00	–
2120	500538.22	1330244.73	053° 20' 30.45"	039° 41' 17.19"	Картометрический метод	5.00	–
2121	500506.35	1330287.42	053° 20' 29.40"	039° 41' 19.47"	Картометрический метод	5.00	–
2122	500486.71	1330313.92	053° 20' 28.75"	039° 41' 20.88"	Картометрический метод	5.00	–
2123	500472.50	1330325.12	053° 20' 28.28"	039° 41' 21.48"	Картометрический метод	5.00	–
2124	500420.57	1330359.27	053° 20' 26.58"	039° 41' 23.27"	Картометрический метод	5.00	–
2125	500402.60	1330371.52	053° 20' 25.99"	039° 41' 23.92"	Картометрический метод	5.00	–
2126	500357.47	1330396.92	053° 20' 24.52"	039° 41' 25.25"	Картометрический метод	5.00	–
2127	500341.03	1330407.28	053° 20' 23.98"	039° 41' 25.80"	Картометрический метод	5.00	–
2128	500325.57	1330417.86	053° 20' 23.48"	039° 41' 26.35"	Картометрический метод	5.00	–
2129	500309.42	1330429.13	053° 20' 22.95"	039° 41' 26.95"	Картометрический метод	5.00	–
2130	500299.19	1330443.77	053° 20' 22.61"	039° 41' 27.73"	Картометрический метод	5.00	–
2131	500288.76	1330466.28	053° 20' 22.26"	039° 41' 28.94"	Картометрический метод	5.00	–
2132	500261.76	1330518.79	053° 20' 21.36"	039° 41' 31.75"	Картометрический метод	5.00	–
2133	500242.73	1330564.71	053° 20' 20.72"	039° 41' 34.21"	Картометрический метод	5.00	–
2134	500231.42	1330594.13	053° 20' 20.34"	039° 41' 35.79"	Картометрический метод	5.00	–
2135	500229.82	1330646.01	053° 20' 20.26"	039° 41' 38.59"	Картометрический метод	5.00	–
2136	500224.73	1330703.12	053° 20' 20.06"	039° 41' 41.67"	Картометрический метод	5.00	–
2137	500227.87	1330733.62	053° 20' 20.15"	039° 41' 43.33"	Картометрический метод	5.00	–
2138	500237.99	1330761.01	053° 20' 20.46"	039° 41' 44.81"	Картометрический метод	5.00	–
2139	500266.52	1330791.24	053° 20' 21.36"	039° 41' 46.47"	Картометрический метод	5.00	–
2140	500285.54	1330807.86	053° 20' 21.97"	039° 41' 47.39"	Картометрический метод	5.00	–
2141	500319.64	1330831.47	053° 20' 23.06"	039° 41' 48.70"	Картометрический метод	5.00	–
2142	500343.03	1330841.53	053° 20' 23.81"	039° 41' 49.26"	Картометрический метод	5.00	–
2143	500359.51	1330846.32	053° 20' 24.34"	039° 41' 49.54"	Картометрический метод	5.00	–
2144	500367.06	1330849.11	053° 20' 24.58"	039° 41' 49.69"	Картометрический метод	5.00	–
2145	500371.94	1330854.34	053° 20' 24.74"	039° 41' 49.98"	Картометрический метод	5.00	–
2146	500375.20	1330863.41	053° 20' 24.84"	039° 41' 50.47"	Картометрический метод	5.00	–
2147	500373.69	1330887.58	053° 20' 24.78"	039° 41' 51.78"	Картометрический метод	5.00	–
2148	500372.41	1330897.11	053° 20' 24.73"	039° 41' 52.29"	Картометрический метод	5.00	–

2149	500366.48	1330912.79	053° 20' 24.53"	039° 41' 53.13"	Картометрический метод	5.00	–
2150	500363.69	1330922.32	053° 20' 24.43"	039° 41' 53.65"	Картометрический метод	5.00	–
2151	500363.24	1330930.66	053° 20' 24.42"	039° 41' 54.10"	Картометрический метод	5.00	–
2152	500372.52	1330947.15	053° 20' 24.71"	039° 41' 55.00"	Картометрический метод	5.00	–
2153	500388.74	1330961.59	053° 20' 25.22"	039° 41' 55.79"	Картометрический метод	5.00	–
2154	500400.76	1330968.58	053° 20' 25.61"	039° 41' 56.18"	Картометрический метод	5.00	–
2155	500409.36	1330984.26	053° 20' 25.88"	039° 41' 57.04"	Картометрический метод	5.00	–
2156	500415.40	1331005.18	053° 20' 26.06"	039° 41' 58.17"	Картометрический метод	5.00	–
2157	500416.10	1331023.66	053° 20' 26.07"	039° 41' 59.17"	Картометрический метод	5.00	–
2158	500412.96	1331042.02	053° 20' 25.96"	039° 42' 00.16"	Картометрический метод	5.00	–
2159	500405.89	1331054.18	053° 20' 25.73"	039° 42' 00.81"	Картометрический метод	5.00	–
2160	500367.84	1331079.97	053° 20' 24.48"	039° 42' 02.17"	Картометрический метод	5.00	–
2161	500359.55	1331089.39	053° 20' 24.21"	039° 42' 02.67"	Картометрический метод	5.00	–
2162	500346.36	1331111.77	053° 20' 23.77"	039° 42' 03.87"	Картометрический метод	5.00	–
2163	500344.28	1331129.59	053° 20' 23.69"	039° 42' 04.83"	Картометрический метод	5.00	–
2164	500337.17	1331143.44	053° 20' 23.46"	039° 42' 05.57"	Картометрический метод	5.00	–
2165	500288.05	1331204.00	053° 20' 21.83"	039° 42' 08.80"	Картометрический метод	5.00	–
2166	500225.99	1331264.19	053° 20' 19.79"	039° 42' 11.99"	Картометрический метод	5.00	–
2167	500135.36	1331333.11	053° 20' 16.82"	039° 42' 15.63"	Картометрический метод	5.00	–
2168	500063.86	1331405.53	053° 20' 14.47"	039° 42' 19.48"	Картометрический метод	5.00	–
2169	500054.09	1331416.85	053° 20' 14.15"	039° 42' 20.08"	Картометрический метод	5.00	–
2170	500057.02	1331430.31	053° 20' 14.24"	039° 42' 20.81"	Картометрический метод	5.00	–
2171	500066.19	1331442.10	053° 20' 14.53"	039° 42' 21.46"	Картометрический метод	5.00	–
2172	500080.24	1331449.08	053° 20' 14.98"	039° 42' 21.85"	Картометрический метод	5.00	–
2173	500113.98	1331452.93	053° 20' 16.07"	039° 42' 22.09"	Картометрический метод	5.00	–
2174	500148.08	1331435.41	053° 20' 17.18"	039° 42' 21.17"	Картометрический метод	5.00	–
2175	500174.34	1331428.88	053° 20' 18.03"	039° 42' 20.84"	Картометрический метод	5.00	–
2176	500190.07	1331431.82	053° 20' 18.54"	039° 42' 21.02"	Картометрический метод	5.00	–
2177	500236.61	1331462.18	053° 20' 20.03"	039° 42' 22.70"	Картометрический метод	5.00	–
2178	500252.11	1331471.36	053° 20' 20.52"	039° 42' 23.21"	Картометрический метод	5.00	–
2179	500265.64	1331466.95	053° 20' 20.96"	039° 42' 22.98"	Картометрический метод	5.00	–
2180	500274.39	1331452.60	053° 20' 21.25"	039° 42' 22.22"	Картометрический метод	5.00	–
2181	500280.58	1331424.58	053° 20' 21.47"	039° 42' 20.71"	Картометрический метод	5.00	–
2182	500287.22	1331411.40	053° 20' 21.69"	039° 42' 20.00"	Картометрический метод	5.00	–
2183	500297.92	1331402.22	053° 20' 22.04"	039° 42' 19.52"	Картометрический метод	5.00	–
2184	500312.38	1331399.54	053° 20' 22.51"	039° 42' 19.39"	Картометрический метод	5.00	–
2185	500331.03	1331405.22	053° 20' 23.11"	039° 42' 19.71"	Картометрический метод	5.00	–
2186	500350.47	1331420.34	053° 20' 23.73"	039° 42' 20.54"	Картометрический метод	5.00	–

2187	500383.52	1331462.16	053° 20' 24.78"	039° 42' 22.83"	Картометрический метод	5.00	–
2188	500394.09	1331479.00	053° 20' 25.11"	039° 42' 23.75"	Картометрический метод	5.00	–
2189	500417.00	1331515.51	053° 20' 25.83"	039° 42' 25.75"	Картометрический метод	5.00	–
2190	500428.68	1331543.82	053° 20' 26.19"	039° 42' 27.29"	Картометрический метод	5.00	–
2191	500429.85	1331549.98	053° 20' 26.23"	039° 42' 27.62"	Картометрический метод	5.00	–
2192	500428.03	1331557.26	053° 20' 26.16"	039° 42' 28.01"	Картометрический метод	5.00	–
2193	500416.41	1331584.10	053° 20' 25.77"	039° 42' 29.45"	Картометрический метод	5.00	–
2194	500401.51	1331604.40	053° 20' 25.28"	039° 42' 30.54"	Картометрический метод	5.00	–
2195	500386.52	1331618.46	053° 20' 24.79"	039° 42' 31.28"	Картометрический метод	5.00	–
2196	500359.49	1331628.81	053° 20' 23.91"	039° 42' 31.82"	Картометрический метод	5.00	–
2197	500326.07	1331631.05	053° 20' 22.83"	039° 42' 31.91"	Картометрический метод	5.00	–
2198	500286.25	1331640.37	053° 20' 21.53"	039° 42' 32.37"	Картометрический метод	5.00	–
2199	500240.20	1331657.15	053° 20' 20.03"	039° 42' 33.24"	Картометрический метод	5.00	–
2200	500173.94	1331679.14	053° 20' 17.88"	039° 42' 34.36"	Картометрический метод	5.00	–
2201	500116.31	1331699.13	053° 20' 16.01"	039° 42' 35.39"	Картометрический метод	5.00	–
2202	500096.01	1331709.46	053° 20' 15.34"	039° 42' 35.93"	Картометрический метод	5.00	–
2203	500084.90	1331723.33	053° 20' 14.98"	039° 42' 36.67"	Картометрический метод	5.00	–
2204	500083.09	1331749.32	053° 20' 14.90"	039° 42' 38.07"	Картометрический метод	5.00	–
2205	500090.18	1331766.26	053° 20' 15.12"	039° 42' 38.99"	Картометрический метод	5.00	–
2206	500117.82	1331798.48	053° 20' 16.00"	039° 42' 40.76"	Картометрический метод	5.00	–
2207	500132.99	1331820.38	053° 20' 16.48"	039° 42' 41.96"	Картометрический метод	5.00	–
2208	500151.10	1331836.10	053° 20' 17.05"	039° 42' 42.82"	Картометрический метод	5.00	–
2209	500169.53	1331839.33	053° 20' 17.65"	039° 42' 43.02"	Картометрический метод	5.00	–
2210	500223.60	1331820.70	053° 20' 19.41"	039° 42' 42.06"	Картометрический метод	5.00	–
2211	500246.99	1331820.58	053° 20' 20.16"	039° 42' 42.07"	Картометрический метод	5.00	–
2212	500268.72	1331817.95	053° 20' 20.87"	039° 42' 41.95"	Картометрический метод	5.00	–
2213	500279.80	1331814.89	053° 20' 21.23"	039° 42' 41.80"	Картометрический метод	5.00	–
2214	500305.95	1331796.77	053° 20' 22.08"	039° 42' 40.84"	Картометрический метод	5.00	–
2215	500318.97	1331782.19	053° 20' 22.51"	039° 42' 40.07"	Картометрический метод	5.00	–
2216	500331.75	1331769.89	053° 20' 22.93"	039° 42' 39.41"	Картометрический метод	5.00	–
2217	500350.44	1331767.97	053° 20' 23.54"	039° 42' 39.33"	Картометрический метод	5.00	–
2218	500371.93	1331773.18	053° 20' 24.23"	039° 42' 39.63"	Картометрический метод	5.00	–
2219	500383.48	1331779.99	053° 20' 24.60"	039° 42' 40.01"	Картометрический метод	5.00	–
2220	500390.16	1331794.46	053° 20' 24.81"	039° 42' 40.80"	Картометрический метод	5.00	–
2221	500394.66	1331805.56	053° 20' 24.95"	039° 42' 41.40"	Картометрический метод	5.00	–
2222	500415.42	1331821.89	053° 20' 25.61"	039° 42' 42.30"	Картометрический метод	5.00	–
2223	500445.81	1331837.94	053° 20' 26.58"	039° 42' 43.20"	Картометрический метод	5.00	–
2224	500479.67	1331848.42	053° 20' 27.67"	039° 42' 43.80"	Картометрический метод	5.00	–

2225	500485.36	1331850.26	053° 20' 27.86"	039° 42' 43.90"	Картометрический метод	5.00	–
2226	500489.95	1331854.91	053° 20' 28.00"	039° 42' 44.16"	Картометрический метод	5.00	–
2227	500498.90	1331858.22	053° 20' 28.29"	039° 42' 44.34"	Картометрический метод	5.00	–
2228	500502.45	1331860.72	053° 20' 28.40"	039° 42' 44.48"	Картометрический метод	5.00	–
2229	500504.94	1331866.65	053° 20' 28.48"	039° 42' 44.80"	Картометрический метод	5.00	–
2230	500508.14	1331881.06	053° 20' 28.58"	039° 42' 45.59"	Картометрический метод	5.00	–
2231	500514.80	1331898.80	053° 20' 28.78"	039° 42' 46.55"	Картометрический метод	5.00	–
2232	500528.32	1331921.83	053° 20' 29.21"	039° 42' 47.81"	Картометрический метод	5.00	–
2233	500538.21	1331935.77	053° 20' 29.52"	039° 42' 48.57"	Картометрический метод	5.00	–
2234	500541.34	1331947.36	053° 20' 29.61"	039° 42' 49.20"	Картометрический метод	5.00	–
2235	500537.63	1331984.31	053° 20' 29.47"	039° 42' 51.19"	Картометрический метод	5.00	–
2236	500537.29	1332005.58	053° 20' 29.45"	039° 42' 52.34"	Картометрический метод	5.00	–
2237	500542.98	1332034.74	053° 20' 29.62"	039° 42' 53.92"	Картометрический метод	5.00	–
2238	500548.51	1332047.42	053° 20' 29.79"	039° 42' 54.61"	Картометрический метод	5.00	–
2239	500562.57	1332064.22	053° 20' 30.23"	039° 42' 55.53"	Картометрический метод	5.00	–
2240	500568.89	1332076.17	053° 20' 30.43"	039° 42' 56.18"	Картометрический метод	5.00	–
2241	500568.54	1332085.47	053° 20' 30.41"	039° 42' 56.69"	Картометрический метод	5.00	–
2242	500563.56	1332104.54	053° 20' 30.24"	039° 42' 57.71"	Картометрический метод	5.00	–
2243	500564.00	1332126.71	053° 20' 30.25"	039° 42' 58.91"	Картометрический метод	5.00	–
2244	500571.11	1332149.59	053° 20' 30.46"	039° 43' 00.15"	Картометрический метод	5.00	–
2245	500583.10	1332170.89	053° 20' 30.84"	039° 43' 01.32"	Картометрический метод	5.00	–
2246	500595.60	1332180.97	053° 20' 31.24"	039° 43' 01.87"	Картометрический метод	5.00	–
2247	500626.61	1332194.76	053° 20' 32.23"	039° 43' 02.65"	Картометрический метод	5.00	–
2248	500644.35	1332203.97	053° 20' 32.80"	039° 43' 03.16"	Картометрический метод	5.00	–
2249	500667.79	1332225.01	053° 20' 33.55"	039° 43' 04.32"	Картометрический метод	5.00	–
2250	500703.93	1332264.06	053° 20' 34.69"	039° 43' 06.46"	Картометрический метод	5.00	–
2251	500720.33	1332283.02	053° 20' 35.21"	039° 43' 07.50"	Картометрический метод	5.00	–
2252	500729.47	1332305.26	053° 20' 35.50"	039° 43' 08.71"	Картометрический метод	5.00	–
2253	500731.62	1332320.89	053° 20' 35.56"	039° 43' 09.56"	Картометрический метод	5.00	–
2254	500725.19	1332334.88	053° 20' 35.34"	039° 43' 10.31"	Картометрический метод	5.00	–
2255	500702.90	1332353.67	053° 20' 34.61"	039° 43' 11.31"	Картометрический метод	5.00	–
2256	500698.80	1332366.07	053° 20' 34.47"	039° 43' 11.97"	Картометрический метод	5.00	–
2257	500704.34	1332379.97	053° 20' 34.64"	039° 43' 12.73"	Картометрический метод	5.00	–
2258	500742.55	1332420.20	053° 20' 35.85"	039° 43' 14.94"	Картометрический метод	5.00	–
2259	500755.22	1332429.04	053° 20' 36.26"	039° 43' 15.43"	Картометрический метод	5.00	–
2260	500779.43	1332446.74	053° 20' 37.03"	039° 43' 16.41"	Картометрический метод	5.00	–
2261	500788.61	1332460.34	053° 20' 37.32"	039° 43' 17.15"	Картометрический метод	5.00	–
2262	500788.25	1332482.19	053° 20' 37.30"	039° 43' 18.33"	Картометрический метод	5.00	–

2263	500761.28	1332521.75	053° 20' 36.40"	039° 43' 20.44"	Картометрический метод	5.00	–
2264	500751.71	1332553.09	053° 20' 36.08"	039° 43' 22.13"	Картометрический метод	5.00	–
2265	500740.56	1332590.95	053° 20' 35.69"	039° 43' 24.16"	Картометрический метод	5.00	–
2266	500727.77	1332628.41	053° 20' 35.26"	039° 43' 26.17"	Картометрический метод	5.00	–
2267	500726.62	1332645.52	053° 20' 35.21"	039° 43' 27.10"	Картометрический метод	5.00	–
2268	500731.64	1332656.82	053° 20' 35.37"	039° 43' 27.71"	Картометрический метод	5.00	–
2269	500761.60	1332686.09	053° 20' 36.32"	039° 43' 29.32"	Картометрический метод	5.00	–
2270	500770.33	1332708.10	053° 20' 36.59"	039° 43' 30.52"	Картометрический метод	5.00	–
2271	500774.04	1332735.80	053° 20' 36.70"	039° 43' 32.02"	Картометрический метод	5.00	–
2272	500771.84	1332761.72	053° 20' 36.61"	039° 43' 33.42"	Картометрический метод	5.00	–
2273	500763.73	1332776.13	053° 20' 36.34"	039° 43' 34.19"	Картометрический метод	5.00	–
2274	500711.76	1332800.55	053° 20' 34.65"	039° 43' 35.46"	Картометрический метод	5.00	–
2275	500707.66	1332800.06	053° 20' 34.51"	039° 43' 35.43"	Картометрический метод	5.00	–
2276	500694.71	1332789.94	053° 20' 34.10"	039° 43' 34.87"	Картометрический метод	5.00	–
2277	500630.11	1332723.84	053° 20' 32.05"	039° 43' 31.24"	Картометрический метод	5.00	–
2278	500604.04	1332704.56	053° 20' 31.22"	039° 43' 30.17"	Картометрический метод	5.00	–
2279	500597.44	1332702.44	053° 20' 31.00"	039° 43' 30.05"	Картометрический метод	5.00	–
2280	500574.58	1332705.31	053° 20' 30.26"	039° 43' 30.19"	Картометрический метод	5.00	–
2281	500559.01	1332702.41	053° 20' 29.76"	039° 43' 30.01"	Картометрический метод	5.00	–
2282	500527.62	1332682.47	053° 20' 28.76"	039° 43' 28.91"	Картометрический метод	5.00	–
2283	500499.16	1332676.29	053° 20' 27.84"	039° 43' 28.55"	Картометрический метод	5.00	–
2284	500449.63	1332671.58	053° 20' 26.24"	039° 43' 28.25"	Картометрический метод	5.00	–
2285	500429.95	1332672.83	053° 20' 25.60"	039° 43' 28.30"	Картометрический метод	5.00	–
2286	500400.22	1332660.43	053° 20' 24.65"	039° 43' 27.60"	Картометрический метод	5.00	–
2287	500384.92	1332644.61	053° 20' 24.16"	039° 43' 26.73"	Картометрический метод	5.00	–
2288	500380.77	1332627.05	053° 20' 24.04"	039° 43' 25.78"	Картометрический метод	5.00	–
2289	500384.11	1332603.86	053° 20' 24.16"	039° 43' 24.53"	Картометрический метод	5.00	–
2290	500393.00	1332579.73	053° 20' 24.46"	039° 43' 23.23"	Картометрический метод	5.00	–
2291	500413.18	1332555.92	053° 20' 25.13"	039° 43' 21.96"	Картометрический метод	5.00	–
2292	500421.36	1332536.29	053° 20' 25.40"	039° 43' 20.91"	Картометрический метод	5.00	–
2293	500426.89	1332507.77	053° 20' 25.60"	039° 43' 19.37"	Картометрический метод	5.00	–
2294	500425.46	1332488.00	053° 20' 25.56"	039° 43' 18.30"	Картометрический метод	5.00	–
2295	500419.30	1332476.71	053° 20' 25.37"	039° 43' 17.69"	Картометрический метод	5.00	–
2296	500400.71	1332464.94	053° 20' 24.78"	039° 43' 17.03"	Картометрический метод	5.00	–
2297	500389.29	1332464.36	053° 20' 24.41"	039° 43' 16.99"	Картометрический метод	5.00	–
2298	500373.35	1332470.81	053° 20' 23.89"	039° 43' 17.33"	Картометрический метод	5.00	–
2299	500348.01	1332480.86	053° 20' 23.06"	039° 43' 17.85"	Картометрический метод	5.00	–
2300	500318.28	1332494.34	053° 20' 22.09"	039° 43' 18.55"	Картометрический метод	5.00	–

2301	500295.86	1332493.05	053° 20' 21.37"	039° 43' 18.46"	Картометрический метод	5.00	–
2302	500270.84	1332482.14	053° 20' 20.57"	039° 43' 17.84"	Картометрический метод	5.00	–
2303	500231.13	1332457.77	053° 20' 19.29"	039° 43' 16.49"	Картометрический метод	5.00	–
2304	500208.39	1332448.35	053° 20' 18.56"	039° 43' 15.96"	Картометрический метод	5.00	–
2305	500144.19	1332431.32	053° 20' 16.50"	039° 43' 14.98"	Картометрический метод	5.00	–
2306	500134.73	1332429.55	053° 20' 16.19"	039° 43' 14.87"	Картометрический метод	5.00	–
2307	500125.29	1332431.36	053° 20' 15.89"	039° 43' 14.96"	Картометрический метод	5.00	–
2308	500115.34	1332437.18	053° 20' 15.56"	039° 43' 15.27"	Картометрический метод	5.00	–
2309	500110.12	1332441.25	053° 20' 15.39"	039° 43' 15.48"	Картометрический метод	5.00	–
2310	500105.01	1332449.80	053° 20' 15.22"	039° 43' 15.94"	Картометрический метод	5.00	–
2311	500100.47	1332458.99	053° 20' 15.07"	039° 43' 16.43"	Картометрический метод	5.00	–
2312	500096.20	1332470.01	053° 20' 14.92"	039° 43' 17.02"	Картометрический метод	5.00	–
2313	500092.43	1332491.45	053° 20' 14.79"	039° 43' 18.18"	Картометрический метод	5.00	–
2314	500083.44	1332525.16	053° 20' 14.48"	039° 43' 19.99"	Картометрический метод	5.00	–
2315	500059.22	1332575.68	053° 20' 13.67"	039° 43' 22.70"	Картометрический метод	5.00	–
2316	500049.11	1332593.14	053° 20' 13.33"	039° 43' 23.63"	Картометрический метод	5.00	–
2317	500036.90	1332610.92	053° 20' 12.93"	039° 43' 24.58"	Картометрический метод	5.00	–
2318	500031.33	1332630.91	053° 20' 12.74"	039° 43' 25.66"	Картометрический метод	5.00	–
2319	500032.84	1332646.36	053° 20' 12.78"	039° 43' 26.49"	Картометрический метод	5.00	–
2320	500044.14	1332685.10	053° 20' 13.12"	039° 43' 28.60"	Картометрический метод	5.00	–
2321	500057.57	1332735.07	053° 20' 13.53"	039° 43' 31.31"	Картометрический метод	5.00	–
2322	500070.02	1332750.14	053° 20' 13.92"	039° 43' 32.13"	Картометрический метод	5.00	–
2323	500075.95	1332764.32	053° 20' 14.10"	039° 43' 32.91"	Картометрический метод	5.00	–
2324	500075.72	1332777.56	053° 20' 14.09"	039° 43' 33.62"	Картометрический метод	5.00	–
2325	500072.93	1332784.19	053° 20' 14.00"	039° 43' 33.98"	Картометрический метод	5.00	–
2326	500066.31	1332794.53	053° 20' 13.78"	039° 43' 34.53"	Картометрический метод	5.00	–
2327	500059.83	1332801.85	053° 20' 13.56"	039° 43' 34.92"	Картометрический метод	5.00	–
2328	500051.81	1332816.55	053° 20' 13.29"	039° 43' 35.71"	Картометрический метод	5.00	–
2329	500047.56	1332821.35	053° 20' 13.15"	039° 43' 35.96"	Картометрический метод	5.00	–
2330	500040.24	1332823.56	053° 20' 12.92"	039° 43' 36.07"	Картометрический метод	5.00	–
2331	500028.92	1332824.10	053° 20' 12.55"	039° 43' 36.09"	Картометрический метод	5.00	–
2332	500009.14	1332834.78	053° 20' 11.90"	039° 43' 36.65"	Картометрический метод	5.00	–
2333	499994.37	1332839.27	053° 20' 11.42"	039° 43' 36.88"	Картометрический метод	5.00	–
2334	499987.63	1332839.16	053° 20' 11.21"	039° 43' 36.87"	Картометрический метод	5.00	–
2335	499979.96	1332834.04	053° 20' 10.96"	039° 43' 36.58"	Картометрический метод	5.00	–
2336	499974.15	1332823.82	053° 20' 10.78"	039° 43' 36.02"	Картометрический метод	5.00	–
2337	499967.30	1332820.33	053° 20' 10.56"	039° 43' 35.83"	Картометрический метод	5.00	–
2338	499955.04	1332819.00	053° 20' 10.16"	039° 43' 35.75"	Картометрический метод	5.00	–

2339	499930.29	1332817.56	053° 20' 09.36"	039° 43' 35.65"	Картометрический метод	5.00	–
2340	499913.37	1332825.50	053° 20' 08.81"	039° 43' 36.06"	Картометрический метод	5.00	–
2341	499897.48	1332840.29	053° 20' 08.29"	039° 43' 36.84"	Картометрический метод	5.00	–
2342	499884.67	1332864.80	053° 20' 07.86"	039° 43' 38.15"	Картометрический метод	5.00	–
2343	499878.15	1332886.58	053° 20' 07.64"	039° 43' 39.33"	Картометрический метод	5.00	–
2344	499878.82	1332908.75	053° 20' 07.65"	039° 43' 40.52"	Картометрический метод	5.00	–
2345	499876.39	1332947.92	053° 20' 07.55"	039° 43' 42.64"	Картометрический метод	5.00	–
2346	499878.61	1332962.50	053° 20' 07.61"	039° 43' 43.43"	Картометрический метод	5.00	–
2347	499883.46	1332978.04	053° 20' 07.76"	039° 43' 44.27"	Картометрический метод	5.00	–
2348	499882.76	1332995.12	053° 20' 07.73"	039° 43' 45.19"	Картометрический метод	5.00	–
2349	499874.12	1333018.53	053° 20' 07.43"	039° 43' 46.45"	Картометрический метод	5.00	–
2350	499857.97	1333043.43	053° 20' 06.90"	039° 43' 47.78"	Картометрический метод	5.00	–
2351	499833.52	1333058.63	053° 20' 06.10"	039° 43' 48.58"	Картометрический метод	5.00	–
2352	499822.70	1333068.28	053° 20' 05.74"	039° 43' 49.09"	Картометрический метод	5.00	–
2353	499819.09	1333077.64	053° 20' 05.62"	039° 43' 49.59"	Картометрический метод	5.00	–
2354	499819.78	1333116.44	053° 20' 05.62"	039° 43' 51.69"	Картометрический метод	5.00	–
2355	499817.01	1333132.05	053° 20' 05.52"	039° 43' 52.53"	Картометрический метод	5.00	–
2356	499806.40	1333143.68	053° 20' 05.17"	039° 43' 53.15"	Картометрический метод	5.00	–
2357	499784.12	1333148.93	053° 20' 04.45"	039° 43' 53.41"	Картометрический метод	5.00	–
2358	499761.64	1333142.08	053° 20' 03.73"	039° 43' 53.02"	Картометрический метод	5.00	–
2359	499747.49	1333124.45	053° 20' 03.28"	039° 43' 52.05"	Картометрический метод	5.00	–
2360	499740.38	1333103.25	053° 20' 03.06"	039° 43' 50.90"	Картометрический метод	5.00	–
2361	499734.95	1333096.56	053° 20' 02.89"	039° 43' 50.54"	Картометрический метод	5.00	–
2362	499717.63	1333087.25	053° 20' 02.33"	039° 43' 50.02"	Картометрический метод	5.00	–
2363	499700.63	1333084.24	053° 20' 01.79"	039° 43' 49.84"	Картометрический метод	5.00	–
2364	499692.81	1333085.79	053° 20' 01.53"	039° 43' 49.91"	Картометрический метод	5.00	–
2365	499683.25	1333097.79	053° 20' 01.22"	039° 43' 50.55"	Картометрический метод	5.00	–
2366	499678.55	1333112.31	053° 20' 01.06"	039° 43' 51.33"	Картометрический метод	5.00	–
2367	499686.03	1333133.36	053° 20' 01.29"	039° 43' 52.48"	Картометрический метод	5.00	–
2368	499698.52	1333150.23	053° 20' 01.68"	039° 43' 53.40"	Картометрический метод	5.00	–
2369	499711.21	1333158.84	053° 20' 02.09"	039° 43' 53.88"	Картометрический метод	5.00	–
2370	499737.12	1333174.16	053° 20' 02.92"	039° 43' 54.73"	Картометрический метод	5.00	–
2371	499749.04	1333185.18	053° 20' 03.30"	039° 43' 55.34"	Картометрический метод	5.00	–
2372	499771.11	1333196.55	053° 20' 04.00"	039° 43' 55.97"	Картометрический метод	5.00	–
2373	499802.28	1333218.38	053° 20' 05.00"	039° 43' 57.18"	Картометрический метод	5.00	–
2374	499836.64	1333230.78	053° 20' 06.10"	039° 43' 57.88"	Картометрический метод	5.00	–
2375	499862.09	1333249.72	053° 20' 06.91"	039° 43' 58.93"	Картометрический метод	5.00	–
2376	499877.76	1333273.16	053° 20' 07.41"	039° 44' 00.21"	Картометрический метод	5.00	–

2377	499892.24	1333289.35	053° 20' 07.87"	039° 44' 01.10"	Картометрический метод	5.00	–
2378	499925.12	1333303.81	053° 20' 08.92"	039° 44' 01.91"	Картометрический метод	5.00	–
2379	499943.64	1333311.24	053° 20' 09.52"	039° 44' 02.33"	Картометрический метод	5.00	–
2380	499989.46	1333328.83	053° 20' 10.99"	039° 44' 03.32"	Картометрический метод	5.00	–
2381	500021.50	1333338.78	053° 20' 12.02"	039° 44' 03.89"	Картометрический метод	5.00	–
2382	500043.53	1333347.35	053° 20' 12.73"	039° 44' 04.38"	Картометрический метод	5.00	–
2383	500065.79	1333361.90	053° 20' 13.44"	039° 44' 05.18"	Картометрический метод	5.00	–
2384	500072.18	1333373.52	053° 20' 13.64"	039° 44' 05.82"	Картометрический метод	5.00	–
2385	500076.37	1333391.32	053° 20' 13.76"	039° 44' 06.78"	Картометрический метод	5.00	–
2386	500071.75	1333408.80	053° 20' 13.60"	039° 44' 07.72"	Картометрический метод	5.00	–
2387	500075.51	1333440.18	053° 20' 13.71"	039° 44' 09.42"	Картометрический метод	5.00	–
2388	500082.05	1333451.42	053° 20' 13.91"	039° 44' 10.04"	Картометрический метод	5.00	–
2389	500111.63	1333498.33	053° 20' 14.84"	039° 44' 12.60"	Картометрический метод	5.00	–
2390	500120.58	1333517.51	053° 20' 15.12"	039° 44' 13.64"	Картометрический метод	5.00	–
2391	500126.21	1333551.36	053° 20' 15.28"	039° 44' 15.48"	Картометрический метод	5.00	–
2392	500126.26	1333551.73	053° 20' 15.29"	039° 44' 15.50"	Картометрический метод	5.00	–
2393	500130.04	1333613.37	053° 20' 15.37"	039° 44' 18.83"	Картометрический метод	5.00	–
2394	500130.27	1333648.70	053° 20' 15.36"	039° 44' 20.74"	Картометрический метод	5.00	–
2395	500126.57	1333674.61	053° 20' 15.23"	039° 44' 22.14"	Картометрический метод	5.00	–
2396	500127.59	1333696.65	053° 20' 15.25"	039° 44' 23.33"	Картометрический метод	5.00	–
2397	500125.35	1333711.97	053° 20' 15.17"	039° 44' 24.15"	Картометрический метод	5.00	–
2398	500117.71	1333722.42	053° 20' 14.91"	039° 44' 24.71"	Картометрический метод	5.00	–
2399	500102.71	1333725.62	053° 20' 14.43"	039° 44' 24.87"	Картометрический метод	5.00	–
2400	500069.59	1333714.46	053° 20' 13.36"	039° 44' 24.24"	Картометрический метод	5.00	–
2401	500027.63	1333694.40	053° 20' 12.02"	039° 44' 23.11"	Картометрический метод	5.00	–
2402	499992.85	1333667.33	053° 20' 10.91"	039° 44' 21.62"	Картометрический метод	5.00	–
2403	499981.31	1333645.04	053° 20' 10.55"	039° 44' 20.40"	Картометрический метод	5.00	–
2404	499975.15	1333622.73	053° 20' 10.36"	039° 44' 19.19"	Картометрический метод	5.00	–
2405	499976.23	1333608.07	053° 20' 10.40"	039° 44' 18.40"	Картометрический метод	5.00	–
2406	499978.49	1333598.38	053° 20' 10.48"	039° 44' 17.88"	Картометрический метод	5.00	–
2407	499974.83	1333586.04	053° 20' 10.37"	039° 44' 17.21"	Картометрический метод	5.00	–
2408	499945.83	1333551.92	053° 20' 09.45"	039° 44' 15.34"	Картометрический метод	5.00	–
2409	499922.92	1333535.02	053° 20' 08.72"	039° 44' 14.40"	Картометрический метод	5.00	–
2410	499904.22	1333527.09	053° 20' 08.12"	039° 44' 13.96"	Картометрический метод	5.00	–
2411	499858.87	1333515.06	053° 20' 06.66"	039° 44' 13.26"	Картометрический метод	5.00	–
2412	499835.56	1333508.57	053° 20' 05.91"	039° 44' 12.89"	Картометрический метод	5.00	–
2413	499789.32	1333493.57	053° 20' 04.42"	039° 44' 12.04"	Картометрический метод	5.00	–
2414	499761.24	1333481.50	053° 20' 03.52"	039° 44' 11.36"	Картометрический метод	5.00	–

2415	499742.06	1333480.10	053° 20' 02.90"	039° 44' 11.26"	Картометрический метод	5.00	–
2416	499727.76	1333485.49	053° 20' 02.44"	039° 44' 11.54"	Картометрический метод	5.00	–
2417	499720.63	1333494.64	053° 20' 02.20"	039° 44' 12.03"	Картометрический метод	5.00	–
2418	499721.40	1333525.30	053° 20' 02.21"	039° 44' 13.69"	Картометрический метод	5.00	–
2419	499724.56	1333561.70	053° 20' 02.29"	039° 44' 15.65"	Картометрический метод	5.00	–
2420	499727.13	1333614.95	053° 20' 02.34"	039° 44' 18.53"	Картометрический метод	5.00	–
2421	499719.60	1333648.53	053° 20' 02.08"	039° 44' 20.34"	Картометрический метод	5.00	–
2422	499695.08	1333684.78	053° 20' 01.27"	039° 44' 22.28"	Картометрический метод	5.00	–
2423	499674.78	1333706.00	053° 20' 00.60"	039° 44' 23.40"	Картометрический метод	5.00	–
2424	499658.40	1333714.15	053° 20' 00.06"	039° 44' 23.83"	Картометрический метод	5.00	–
2425	499638.22	1333713.59	053° 19' 59.41"	039° 44' 23.78"	Картометрический метод	5.00	–
2426	499625.72	1333704.64	053° 19' 59.01"	039° 44' 23.28"	Картометрический метод	5.00	–
2427	499591.52	1333663.77	053° 19' 57.93"	039° 44' 21.04"	Картометрический метод	5.00	–
2428	499577.83	1333632.08	053° 19' 57.51"	039° 44' 19.32"	Картометрический метод	5.00	–
2429	499568.27	1333627.82	053° 19' 57.20"	039° 44' 19.08"	Картометрический метод	5.00	–
2430	499548.22	1333631.47	053° 19' 56.55"	039° 44' 19.26"	Картометрический метод	5.00	–
2431	499537.95	1333642.30	053° 19' 56.21"	039° 44' 19.83"	Картометрический метод	5.00	–
2432	499533.38	1333671.35	053° 19' 56.05"	039° 44' 21.40"	Картометрический метод	5.00	–
2433	499533.33	1333671.63	053° 19' 56.04"	039° 44' 21.41"	Картометрический метод	5.00	–
2434	499524.68	1333712.94	053° 19' 55.74"	039° 44' 23.64"	Картометрический метод	5.00	–
2435	499523.33	1333737.23	053° 19' 55.68"	039° 44' 24.95"	Картометрический метод	5.00	–
2436	499526.88	1333755.01	053° 19' 55.79"	039° 44' 25.91"	Картометрический метод	5.00	–
2437	499542.27	1333775.38	053° 19' 56.27"	039° 44' 27.03"	Картометрический метод	5.00	–
2438	499550.62	1333779.55	053° 19' 56.54"	039° 44' 27.26"	Картометрический метод	5.00	–
2439	499575.22	1333780.67	053° 19' 57.34"	039° 44' 27.34"	Картометрический метод	5.00	–
2440	499596.31	1333793.99	053° 19' 58.01"	039° 44' 28.08"	Картометрический метод	5.00	–
2441	499616.98	1333816.31	053° 19' 58.67"	039° 44' 29.31"	Картометрический метод	5.00	–
2442	499628.90	1333837.65	053° 19' 59.04"	039° 44' 30.47"	Картометрический метод	5.00	–
2443	499656.37	1333848.24	053° 19' 59.92"	039° 44' 31.07"	Картометрический метод	5.00	–
2444	499684.68	1333857.67	053° 20' 00.83"	039° 44' 31.61"	Картометрический метод	5.00	–
2445	499702.11	1333869.41	053° 20' 01.39"	039° 44' 32.26"	Картометрический метод	5.00	–
2446	499708.15	1333879.75	053° 20' 01.58"	039° 44' 32.82"	Картометрический метод	5.00	–
2447	499707.45	1333893.35	053° 20' 01.55"	039° 44' 33.56"	Картометрический метод	5.00	–
2448	499703.15	1333904.97	053° 20' 01.40"	039° 44' 34.18"	Картометрический метод	5.00	–
2449	499698.17	1333909.02	053° 20' 01.24"	039° 44' 34.39"	Картометрический метод	5.00	–
2450	499667.68	1333926.46	053° 20' 00.24"	039° 44' 35.31"	Картометрический метод	5.00	–
2451	499627.30	1333955.85	053° 19' 58.92"	039° 44' 36.86"	Картометрический метод	5.00	–
2452	499591.95	1333973.18	053° 19' 57.77"	039° 44' 37.76"	Картометрический метод	5.00	–

2453	499574.86	1333978.88	053° 19' 57.21"	039° 44' 38.05"	Картометрический метод	5.00	–
2454	499565.68	1333984.46	053° 19' 56.91"	039° 44' 38.34"	Картометрический метод	5.00	–
2455	499555.10	1333994.69	053° 19' 56.56"	039° 44' 38.89"	Картометрический метод	5.00	–
2456	499539.99	1333994.57	053° 19' 56.07"	039° 44' 38.86"	Картометрический метод	5.00	–
2457	499530.12	1333988.99	053° 19' 55.76"	039° 44' 38.55"	Картометрический метод	5.00	–
2458	499523.73	1333978.88	053° 19' 55.56"	039° 44' 38.00"	Картометрический метод	5.00	–
2459	499508.64	1333967.91	053° 19' 55.08"	039° 44' 37.39"	Картометрический метод	5.00	–
2460	499480.08	1333953.79	053° 19' 54.16"	039° 44' 36.60"	Картометрический метод	5.00	–
2461	499454.64	1333952.92	053° 19' 53.34"	039° 44' 36.53"	Картометрический метод	5.00	–
2462	499431.67	1333961.37	053° 19' 52.59"	039° 44' 36.97"	Картометрический метод	5.00	–
2463	499421.11	1333966.33	053° 19' 52.25"	039° 44' 37.23"	Картометрический метод	5.00	–
2464	499406.58	1333976.67	053° 19' 51.77"	039° 44' 37.77"	Картометрический метод	5.00	–
2465	499400.65	1333984.34	053° 19' 51.57"	039° 44' 38.18"	Картометрический метод	5.00	–
2466	499392.52	1333990.39	053° 19' 51.31"	039° 44' 38.50"	Картометрический метод	5.00	–
2467	499385.08	1333995.27	053° 19' 51.06"	039° 44' 38.75"	Картометрический метод	5.00	–
2468	499376.63	1334003.00	053° 19' 50.79"	039° 44' 39.16"	Картометрический метод	5.00	–
2469	499369.38	1334020.23	053° 19' 50.54"	039° 44' 40.09"	Картометрический метод	5.00	–
2470	499368.08	1334036.60	053° 19' 50.49"	039° 44' 40.97"	Картометрический метод	5.00	–
2471	499371.27	1334051.33	053° 19' 50.59"	039° 44' 41.77"	Картометрический метод	5.00	–
2472	499384.73	1334062.78	053° 19' 51.02"	039° 44' 42.40"	Картометрический метод	5.00	–
2473	499399.49	1334066.85	053° 19' 51.49"	039° 44' 42.64"	Картометрический метод	5.00	–
2474	499423.32	1334066.97	053° 19' 52.26"	039° 44' 42.66"	Картометрический метод	5.00	–
2475	499433.66	1334067.32	053° 19' 52.59"	039° 44' 42.69"	Картометрический метод	5.00	–
2476	499440.98	1334070.80	053° 19' 52.83"	039° 44' 42.89"	Картометрический метод	5.00	–
2477	499447.02	1334077.78	053° 19' 53.02"	039° 44' 43.27"	Картометрический метод	5.00	–
2478	499458.47	1334099.27	053° 19' 53.38"	039° 44' 44.44"	Картометрический метод	5.00	–
2479	499489.56	1334150.73	053° 19' 54.35"	039° 44' 47.25"	Картометрический метод	5.00	–
2480	499501.50	1334159.89	053° 19' 54.74"	039° 44' 47.76"	Картометрический метод	5.00	–
2481	499518.68	1334163.17	053° 19' 55.29"	039° 44' 47.95"	Картометрический метод	5.00	–
2482	499557.41	1334164.83	053° 19' 56.54"	039° 44' 48.08"	Картометрический метод	5.00	–
2483	499586.37	1334169.81	053° 19' 57.47"	039° 44' 48.38"	Картометрический метод	5.00	–
2484	499595.22	1334170.93	053° 19' 57.76"	039° 44' 48.45"	Картометрический метод	5.00	–
2485	499612.29	1334162.72	053° 19' 58.32"	039° 44' 48.02"	Картометрический метод	5.00	–
2486	499636.72	1334147.00	053° 19' 59.12"	039° 44' 47.19"	Картометрический метод	5.00	–
2487	499645.44	1334143.86	053° 19' 59.40"	039° 44' 47.03"	Картометрический метод	5.00	–
2488	499653.97	1334146.21	053° 19' 59.67"	039° 44' 47.17"	Картометрический метод	5.00	–
2489	499663.96	1334151.33	053° 19' 59.99"	039° 44' 47.45"	Картометрический метод	5.00	–
2490	499675.84	1334156.92	053° 20' 00.38"	039° 44' 47.76"	Картометрический метод	5.00	–

2491	499683.40	1334164.93	053° 20' 00.62"	039° 44' 48.21"	Картометрический метод	5.00	–
2492	499687.81	1334174.70	053° 20' 00.75"	039° 44' 48.74"	Картометрический метод	5.00	–
2493	499697.11	1334184.22	053° 20' 01.05"	039° 44' 49.26"	Картометрический метод	5.00	–
2494	499711.29	1334195.61	053° 20' 01.50"	039° 44' 49.89"	Картометрический метод	5.00	–
2495	499751.77	1334213.69	053° 20' 02.80"	039° 44' 50.90"	Картометрический метод	5.00	–
2496	499768.81	1334225.21	053° 20' 03.34"	039° 44' 51.54"	Картометрический метод	5.00	–
2497	499799.14	1334257.90	053° 20' 04.30"	039° 44' 53.34"	Картометрический метод	5.00	–
2498	499807.39	1334265.69	053° 20' 04.57"	039° 44' 53.77"	Картометрический метод	5.00	–
2499	499820.06	1334274.29	053° 20' 04.97"	039° 44' 54.24"	Картометрический метод	5.00	–
2500	499830.52	1334284.17	053° 20' 05.30"	039° 44' 54.79"	Картометрический метод	5.00	–
2501	499842.49	1334291.02	053° 20' 05.69"	039° 44' 55.17"	Картометрический метод	5.00	–
2502	499850.62	1334297.41	053° 20' 05.95"	039° 44' 55.52"	Картометрический метод	5.00	–
2503	499864.80	1334308.69	053° 20' 06.40"	039° 44' 56.15"	Картометрический метод	5.00	–
2504	499868.64	1334312.69	053° 20' 06.52"	039° 44' 56.37"	Картометрический метод	5.00	–
2505	499873.11	1334312.17	053° 20' 06.67"	039° 44' 56.34"	Картометрический метод	5.00	–
2506	499875.14	1334312.40	053° 20' 06.73"	039° 44' 56.36"	Картометрический метод	5.00	–
2507	499878.28	1334315.19	053° 20' 06.83"	039° 44' 56.51"	Картометрический метод	5.00	–
2508	499882.35	1334324.84	053° 20' 06.96"	039° 44' 57.03"	Картометрический метод	5.00	–
2509	499886.96	1334334.13	053° 20' 07.10"	039° 44' 57.54"	Картометрический метод	5.00	–
2510	499893.55	1334342.05	053° 20' 07.31"	039° 44' 57.98"	Картометрический метод	5.00	–
2511	499897.69	1334349.70	053° 20' 07.44"	039° 44' 58.39"	Картометрический метод	5.00	–
2512	499898.05	1334357.87	053° 20' 07.45"	039° 44' 58.83"	Картометрический метод	5.00	–
2513	499894.70	1334374.52	053° 20' 07.33"	039° 44' 59.73"	Картометрический метод	5.00	–
2514	499896.56	1334386.81	053° 20' 07.38"	039° 45' 00.40"	Картометрический метод	5.00	–
2515	499903.13	1334405.14	053° 20' 07.58"	039° 45' 01.39"	Картометрический метод	5.00	–
2516	499904.15	1334415.55	053° 20' 07.61"	039° 45' 01.96"	Картометрический метод	5.00	–
2517	499901.30	1334425.25	053° 20' 07.51"	039° 45' 02.48"	Картометрический метод	5.00	–
2518	499889.58	1334464.30	053° 20' 07.11"	039° 45' 04.58"	Картометрический метод	5.00	–
2519	499885.59	1334481.25	053° 20' 06.97"	039° 45' 05.49"	Картометрический метод	5.00	–
2520	499882.15	1334487.10	053° 20' 06.86"	039° 45' 05.80"	Картометрический метод	5.00	–
2521	499872.99	1334490.24	053° 20' 06.56"	039° 45' 05.96"	Картометрический метод	5.00	–
2522	499859.04	1334489.38	053° 20' 06.11"	039° 45' 05.90"	Картометрический метод	5.00	–
2523	499835.99	1334477.66	053° 20' 05.37"	039° 45' 05.25"	Картометрический метод	5.00	–
2524	499822.53	1334473.89	053° 20' 04.94"	039° 45' 05.03"	Картометрический метод	5.00	–
2525	499811.03	1334472.46	053° 20' 04.57"	039° 45' 04.94"	Картометрический метод	5.00	–
2526	499788.08	1334469.08	053° 20' 03.83"	039° 45' 04.74"	Картометрический метод	5.00	–
2527	499781.16	1334469.97	053° 20' 03.60"	039° 45' 04.78"	Картометрический метод	5.00	–
2528	499763.52	1334478.67	053° 20' 03.03"	039° 45' 05.23"	Картометрический метод	5.00	–

2529	499753.93	1334486.14	053° 20' 02.71"	039° 45' 05.63"	Картометрический метод	5.00	–
2530	499744.40	1334492.41	053° 20' 02.40"	039° 45' 05.96"	Картометрический метод	5.00	–
2531	499734.06	1334495.67	053° 20' 02.06"	039° 45' 06.12"	Картометрический метод	5.00	–
2532	499716.98	1334500.66	053° 20' 01.51"	039° 45' 06.38"	Картометрический метод	5.00	–
2533	499709.77	1334505.78	053° 20' 01.27"	039° 45' 06.64"	Картометрический метод	5.00	–
2534	499703.38	1334518.10	053° 20' 01.06"	039° 45' 07.30"	Картометрический метод	5.00	–
2535	499703.57	1334534.36	053° 20' 01.06"	039° 45' 08.18"	Картометрический метод	5.00	–
2536	499706.68	1334554.83	053° 20' 01.14"	039° 45' 09.29"	Картометрический метод	5.00	–
2537	499705.68	1334568.34	053° 20' 01.10"	039° 45' 10.02"	Картометрический метод	5.00	–
2538	499702.89	1334577.52	053° 20' 01.01"	039° 45' 10.51"	Картометрический метод	5.00	–
2539	499688.24	1334611.02	053° 20' 00.52"	039° 45' 12.31"	Картометрический метод	5.00	–
2540	499677.50	1334630.91	053° 20' 00.16"	039° 45' 13.37"	Картометрический метод	5.00	–
2541	499677.12	1334641.98	053° 20' 00.14"	039° 45' 13.97"	Картометрический метод	5.00	–
2542	499674.91	1334650.40	053° 20' 00.06"	039° 45' 14.42"	Картометрический метод	5.00	–
2543	499671.08	1334654.58	053° 19' 59.94"	039° 45' 14.65"	Картометрический метод	5.00	–
2544	499662.13	1334658.19	053° 19' 59.64"	039° 45' 14.83"	Картометрический метод	5.00	–
2545	499644.17	1334665.51	053° 19' 59.06"	039° 45' 15.21"	Картометрический метод	5.00	–
2546	499633.70	1334668.47	053° 19' 58.72"	039° 45' 15.36"	Картометрический метод	5.00	–
2547	499625.60	1334670.02	053° 19' 58.46"	039° 45' 15.44"	Картометрический метод	5.00	–
2548	499613.52	1334670.91	053° 19' 58.06"	039° 45' 15.47"	Картометрический метод	5.00	–
2549	499607.13	1334673.56	053° 19' 57.86"	039° 45' 15.61"	Картометрический метод	5.00	–
2550	499602.64	1334675.99	053° 19' 57.71"	039° 45' 15.74"	Картометрический метод	5.00	–
2551	499596.24	1334680.56	053° 19' 57.50"	039° 45' 15.98"	Картометрический метод	5.00	–
2552	499590.89	1334682.77	053° 19' 57.33"	039° 45' 16.09"	Картометрический метод	5.00	–
2553	499582.41	1334685.21	053° 19' 57.05"	039° 45' 16.22"	Картометрический метод	5.00	–
2554	499571.72	1334687.76	053° 19' 56.70"	039° 45' 16.34"	Картометрический метод	5.00	–
2555	499562.07	1334690.32	053° 19' 56.39"	039° 45' 16.47"	Картометрический метод	5.00	–
2556	499556.61	1334689.51	053° 19' 56.21"	039° 45' 16.42"	Картометрический метод	5.00	–
2557	499544.75	1334690.51	053° 19' 55.83"	039° 45' 16.47"	Картометрический метод	5.00	–
2558	499531.27	1334692.81	053° 19' 55.39"	039° 45' 16.58"	Картометрический метод	5.00	–
2559	499510.69	1334696.06	053° 19' 54.73"	039° 45' 16.73"	Картометрический метод	5.00	–
2560	499491.43	1334701.50	053° 19' 54.10"	039° 45' 17.01"	Картометрический метод	5.00	–
2561	499472.96	1334707.83	053° 19' 53.50"	039° 45' 17.33"	Картометрический метод	5.00	–
2562	499469.89	1334710.86	053° 19' 53.40"	039° 45' 17.49"	Картометрический метод	5.00	–
2563	499468.21	1334713.87	053° 19' 53.34"	039° 45' 17.65"	Картометрический метод	5.00	–
2564	499466.63	1334715.88	053° 19' 53.29"	039° 45' 17.76"	Картометрический метод	5.00	–
2565	499461.94	1334717.51	053° 19' 53.14"	039° 45' 17.85"	Картометрический метод	5.00	–
2566	499459.25	1334718.63	053° 19' 53.05"	039° 45' 17.90"	Картометрический метод	5.00	–

2567	499455.35	1334719.47	053° 19' 52.92"	039° 45' 17.94"	Картометрический метод	5.00	–
2568	499451.46	1334720.99	053° 19' 52.80"	039° 45' 18.02"	Картометрический метод	5.00	–
2569	499447.69	1334725.22	053° 19' 52.67"	039° 45' 18.25"	Картометрический метод	5.00	–
2570	499442.90	1334727.35	053° 19' 52.51"	039° 45' 18.36"	Картометрический метод	5.00	–
2571	499431.74	1334730.94	053° 19' 52.15"	039° 45' 18.54"	Картометрический метод	5.00	–
2572	499423.37	1334732.62	053° 19' 51.88"	039° 45' 18.62"	Картометрический метод	5.00	–
2573	499420.64	1334735.64	053° 19' 51.79"	039° 45' 18.78"	Картометрический метод	5.00	–
2574	499411.99	1334753.65	053° 19' 51.50"	039° 45' 19.75"	Картометрический метод	5.00	–
2575	499406.81	1334764.81	053° 19' 51.33"	039° 45' 20.35"	Картометрический метод	5.00	–
2576	499406.35	1334771.49	053° 19' 51.31"	039° 45' 20.71"	Картометрический метод	5.00	–
2577	499407.10	1334781.02	053° 19' 51.33"	039° 45' 21.22"	Картометрический метод	5.00	–
2578	499407.92	1334795.84	053° 19' 51.34"	039° 45' 22.02"	Картометрический метод	5.00	–
2579	499411.06	1334808.33	053° 19' 51.44"	039° 45' 22.70"	Картометрический метод	5.00	–
2580	499414.77	1334815.07	053° 19' 51.55"	039° 45' 23.07"	Картометрический метод	5.00	–
2581	499423.95	1334826.34	053° 19' 51.85"	039° 45' 23.69"	Картометрический метод	5.00	–
2582	499427.79	1334832.21	053° 19' 51.97"	039° 45' 24.01"	Картометрический метод	5.00	–
2583	499431.57	1334844.30	053° 19' 52.08"	039° 45' 24.67"	Картометрический метод	5.00	–
2584	499432.96	1334850.11	053° 19' 52.12"	039° 45' 24.98"	Картометрический метод	5.00	–
2585	499434.24	1334856.50	053° 19' 52.16"	039° 45' 25.33"	Картометрический метод	5.00	–
2586	499434.15	1334865.60	053° 19' 52.15"	039° 45' 25.82"	Картометрический метод	5.00	–
2587	499434.12	1334872.64	053° 19' 52.15"	039° 45' 26.20"	Картометрический метод	5.00	–
2588	499432.26	1334887.04	053° 19' 52.08"	039° 45' 26.97"	Картометрический метод	5.00	–
2589	499431.20	1334892.65	053° 19' 52.04"	039° 45' 27.28"	Картометрический метод	5.00	–
2590	499429.85	1334898.77	053° 19' 51.99"	039° 45' 27.61"	Картометрический метод	5.00	–
2591	499428.19	1334903.28	053° 19' 51.94"	039° 45' 27.85"	Картометрический метод	5.00	–
2592	499425.12	1334906.89	053° 19' 51.84"	039° 45' 28.04"	Картометрический метод	5.00	–
2593	499417.26	1334913.76	053° 19' 51.58"	039° 45' 28.40"	Картометрический метод	5.00	–
2594	499408.34	1334923.68	053° 19' 51.28"	039° 45' 28.93"	Картометрический метод	5.00	–
2595	499398.03	1334937.69	053° 19' 50.94"	039° 45' 29.68"	Картометрический метод	5.00	–
2596	499392.11	1334948.19	053° 19' 50.75"	039° 45' 30.24"	Картометрический метод	5.00	–
2597	499386.77	1334956.50	053° 19' 50.57"	039° 45' 30.68"	Картометрический метод	5.00	–
2598	499385.14	1334962.02	053° 19' 50.51"	039° 45' 30.98"	Картометрический метод	5.00	–
2599	499385.72	1334966.84	053° 19' 50.53"	039° 45' 31.24"	Картометрический метод	5.00	–
2600	499390.31	1334971.66	053° 19' 50.67"	039° 45' 31.51"	Картометрический метод	5.00	–
2601	499398.39	1334982.30	053° 19' 50.93"	039° 45' 32.09"	Картометрический метод	5.00	–
2602	499402.80	1334989.91	053° 19' 51.07"	039° 45' 32.50"	Картометрический метод	5.00	–
2603	499407.86	1334995.95	053° 19' 51.23"	039° 45' 32.83"	Картометрический метод	5.00	–
2604	499412.97	1334999.46	053° 19' 51.39"	039° 45' 33.03"	Картометрический метод	5.00	–

2605	499422.41	1335003.43	053° 19' 51.69"	039° 45' 33.25"	Картометрический метод	5.00	–
2606	499436.95	1335008.33	053° 19' 52.16"	039° 45' 33.53"	Картометрический метод	5.00	–
2607	499449.98	1335008.35	053° 19' 52.58"	039° 45' 33.55"	Картометрический метод	5.00	–
2608	499461.23	1335005.90	053° 19' 52.95"	039° 45' 33.42"	Картометрический метод	5.00	–
2609	499493.60	1334988.02	053° 19' 54.00"	039° 45' 32.49"	Картометрический метод	5.00	–
2610	499528.84	1334965.56	053° 19' 55.16"	039° 45' 31.31"	Картометрический метод	5.00	–
2611	499538.72	1334958.04	053° 19' 55.48"	039° 45' 30.91"	Картометрический метод	5.00	–
2612	499541.50	1334953.30	053° 19' 55.57"	039° 45' 30.66"	Картометрический метод	5.00	–
2613	499545.63	1334949.00	053° 19' 55.71"	039° 45' 30.43"	Картометрический метод	5.00	–
2614	499550.51	1334946.21	053° 19' 55.87"	039° 45' 30.29"	Картометрический метод	5.00	–
2615	499556.55	1334941.68	053° 19' 56.07"	039° 45' 30.05"	Картометрический метод	5.00	–
2616	499562.07	1334940.17	053° 19' 56.25"	039° 45' 29.97"	Картометрический метод	5.00	–
2617	499567.24	1334940.00	053° 19' 56.41"	039° 45' 29.97"	Картометрический метод	5.00	–
2618	499571.87	1334941.04	053° 19' 56.56"	039° 45' 30.03"	Картометрический метод	5.00	–
2619	499581.88	1334942.76	053° 19' 56.89"	039° 45' 30.13"	Картометрический метод	5.00	–
2620	499587.29	1334942.32	053° 19' 57.06"	039° 45' 30.11"	Картометрический метод	5.00	–
2621	499597.47	1334941.45	053° 19' 57.39"	039° 45' 30.07"	Картометрический метод	5.00	–
2622	499604.87	1334940.40	053° 19' 57.63"	039° 45' 30.02"	Картометрический метод	5.00	–
2623	499611.26	1334940.35	053° 19' 57.84"	039° 45' 30.03"	Картометрический метод	5.00	–
2624	499620.26	1334942.13	053° 19' 58.13"	039° 45' 30.13"	Картометрический метод	5.00	–
2625	499627.31	1334945.85	053° 19' 58.35"	039° 45' 30.34"	Картометрический метод	5.00	–
2626	499632.93	1334949.00	053° 19' 58.53"	039° 45' 30.52"	Картометрический метод	5.00	–
2627	499642.39	1334955.33	053° 19' 58.83"	039° 45' 30.87"	Картометрический метод	5.00	–
2628	499653.24	1334963.59	053° 19' 59.18"	039° 45' 31.32"	Картометрический метод	5.00	–
2629	499658.93	1334969.63	053° 19' 59.36"	039° 45' 31.66"	Картометрический метод	5.00	–
2630	499671.19	1334988.28	053° 19' 59.75"	039° 45' 32.67"	Картометрический метод	5.00	–
2631	499677.91	1335001.22	053° 19' 59.96"	039° 45' 33.38"	Картометрический метод	5.00	–
2632	499683.30	1335007.20	053° 20' 00.13"	039° 45' 33.71"	Картометрический метод	5.00	–
2633	499686.13	1335011.48	053° 20' 00.22"	039° 45' 33.94"	Картометрический метод	5.00	–
2634	499688.18	1335018.06	053° 20' 00.28"	039° 45' 34.30"	Картометрический метод	5.00	–
2635	499689.52	1335029.25	053° 20' 00.32"	039° 45' 34.91"	Картометрический метод	5.00	–
2636	499688.91	1335041.68	053° 20' 00.29"	039° 45' 35.58"	Картометрический метод	5.00	–
2637	499687.93	1335050.74	053° 20' 00.25"	039° 45' 36.07"	Картометрический метод	5.00	–
2638	499688.68	1335058.76	053° 20' 00.27"	039° 45' 36.50"	Картометрический метод	5.00	–
2639	499690.83	1335063.01	053° 20' 00.34"	039° 45' 36.73"	Картометрический метод	5.00	–
2640	499699.31	1335071.60	053° 20' 00.61"	039° 45' 37.20"	Картометрический метод	5.00	–
2641	499706.75	1335079.27	053° 20' 00.84"	039° 45' 37.62"	Картометрический метод	5.00	–
2642	499710.35	1335084.50	053° 20' 00.96"	039° 45' 37.91"	Картометрический метод	5.00	–

2643	499712.97	1335090.78	053° 20' 01.04"	039° 45' 38.25"	Картометрический метод	5.00	–
2644	499714.71	1335098.97	053° 20' 01.09"	039° 45' 38.70"	Картометрический метод	5.00	–
2645	499714.60	1335106.99	053° 20' 01.08"	039° 45' 39.13"	Картометрический метод	5.00	–
2646	499714.83	1335111.17	053° 20' 01.09"	039° 45' 39.36"	Картометрический метод	5.00	–
2647	499716.17	1335114.31	053° 20' 01.13"	039° 45' 39.53"	Картометрический метод	5.00	–
2648	499719.59	1335118.61	053° 20' 01.24"	039° 45' 39.76"	Картометрический метод	5.00	–
2649	499722.67	1335124.94	053° 20' 01.33"	039° 45' 40.11"	Картометрический метод	5.00	–
2650	499723.43	1335130.41	053° 20' 01.35"	039° 45' 40.40"	Картометрический метод	5.00	–
2651	499722.15	1335134.76	053° 20' 01.31"	039° 45' 40.64"	Картометрический метод	5.00	–
2652	499718.55	1335142.84	053° 20' 01.19"	039° 45' 41.07"	Картометрический метод	5.00	–
2653	499717.44	1335146.44	053° 20' 01.15"	039° 45' 41.26"	Картометрический метод	5.00	–
2654	499717.33	1335151.21	053° 20' 01.14"	039° 45' 41.52"	Картометрический метод	5.00	–
2655	499718.37	1335155.51	053° 20' 01.18"	039° 45' 41.75"	Картометрический метод	5.00	–
2656	499721.98	1335158.65	053° 20' 01.29"	039° 45' 41.93"	Картометрический метод	5.00	–
2657	499725.98	1335162.89	053° 20' 01.42"	039° 45' 42.16"	Картометрический метод	5.00	–
2658	499729.59	1335168.93	053° 20' 01.53"	039° 45' 42.49"	Картометрический метод	5.00	–
2659	499733.19	1335179.62	053° 20' 01.64"	039° 45' 43.07"	Картометрический метод	5.00	–
2660	499735.63	1335184.68	053° 20' 01.72"	039° 45' 43.35"	Картометрический метод	5.00	–
2661	499737.43	1335189.50	053° 20' 01.77"	039° 45' 43.61"	Картометрический метод	5.00	–
2662	499737.66	1335194.21	053° 20' 01.78"	039° 45' 43.86"	Картометрический метод	5.00	–
2663	499738.42	1335200.77	053° 20' 01.80"	039° 45' 44.22"	Картометрический метод	5.00	–
2664	499739.64	1335204.20	053° 20' 01.84"	039° 45' 44.41"	Картометрический метод	5.00	–
2665	499739.93	1335207.22	053° 20' 01.84"	039° 45' 44.57"	Картометрический метод	5.00	–
2666	499739.52	1335211.23	053° 20' 01.83"	039° 45' 44.79"	Картометрический метод	5.00	–
2667	499738.07	1335214.08	053° 20' 01.78"	039° 45' 44.94"	Картометрический метод	5.00	–
2668	499733.89	1335219.08	053° 20' 01.64"	039° 45' 45.20"	Картометрический метод	5.00	–
2669	499718.43	1335230.81	053° 20' 01.13"	039° 45' 45.82"	Картометрический метод	5.00	–
2670	499713.90	1335235.40	053° 20' 00.99"	039° 45' 46.07"	Картометрический метод	5.00	–
2671	499709.89	1335242.20	053° 20' 00.85"	039° 45' 46.43"	Картометрический метод	5.00	–
2672	499708.79	1335249.23	053° 20' 00.81"	039° 45' 46.81"	Картометрический метод	5.00	–
2673	499707.68	1335254.46	053° 20' 00.77"	039° 45' 47.09"	Картометрический метод	5.00	–
2674	499705.65	1335258.30	053° 20' 00.71"	039° 45' 47.30"	Картометрический метод	5.00	–
2675	499700.77	1335263.12	053° 20' 00.54"	039° 45' 47.55"	Картометрический метод	5.00	–
2676	499695.25	1335265.91	053° 20' 00.36"	039° 45' 47.70"	Картометрический метод	5.00	–
2677	499691.41	1335267.71	053° 20' 00.24"	039° 45' 47.79"	Картометрический метод	5.00	–
2678	499683.51	1335268.61	053° 19' 59.98"	039° 45' 47.83"	Картометрический метод	5.00	–
2679	499676.37	1335268.40	053° 19' 59.75"	039° 45' 47.81"	Картометрический метод	5.00	–
2680	499672.45	1335268.64	053° 19' 59.63"	039° 45' 47.82"	Картометрический метод	5.00	–

2681	499668.82	1335269.68	053° 19' 59.51"	039° 45' 47.87"	Картометрический метод	5.00	–
2682	499659.07	1335277.15	053° 19' 59.19"	039° 45' 48.27"	Картометрический метод	5.00	–
2683	499652.22	1335281.03	053° 19' 58.96"	039° 45' 48.47"	Картометрический метод	5.00	–
2684	499642.03	1335287.10	053° 19' 58.63"	039° 45' 48.79"	Картометрический метод	5.00	–
2685	499626.45	1335298.21	053° 19' 58.12"	039° 45' 49.38"	Картометрический метод	5.00	–
2686	499609.95	1335309.84	053° 19' 57.58"	039° 45' 49.99"	Картометрический метод	5.00	–
2687	499593.68	1335322.27	053° 19' 57.05"	039° 45' 50.64"	Картометрический метод	5.00	–
2688	499587.99	1335330.06	053° 19' 56.86"	039° 45' 51.06"	Картометрический метод	5.00	–
2689	499585.20	1335335.17	053° 19' 56.77"	039° 45' 51.33"	Картометрический метод	5.00	–
2690	499581.01	1335338.77	053° 19' 56.63"	039° 45' 51.52"	Картометрический метод	5.00	–
2691	499574.93	1335340.08	053° 19' 56.43"	039° 45' 51.59"	Картометрический метод	5.00	–
2692	499566.75	1335342.84	053° 19' 56.16"	039° 45' 51.73"	Картометрический метод	5.00	–
2693	499560.99	1335348.67	053° 19' 55.97"	039° 45' 52.04"	Картометрический метод	5.00	–
2694	499556.63	1335353.91	053° 19' 55.83"	039° 45' 52.32"	Картометрический метод	5.00	–
2695	499552.95	1335357.04	053° 19' 55.71"	039° 45' 52.48"	Картометрический метод	5.00	–
2696	499549.27	1335359.37	053° 19' 55.59"	039° 45' 52.60"	Картометрический метод	5.00	–
2697	499539.41	1335367.13	053° 19' 55.27"	039° 45' 53.01"	Картометрический метод	5.00	–
2698	499522.91	1335378.28	053° 19' 54.73"	039° 45' 53.60"	Картометрический метод	5.00	–
2699	499510.24	1335390.37	053° 19' 54.31"	039° 45' 54.24"	Картометрический метод	5.00	–
2700	499503.62	1335397.57	053° 19' 54.09"	039° 45' 54.62"	Картометрический метод	5.00	–
2701	499499.55	1335404.90	053° 19' 53.96"	039° 45' 55.02"	Картометрический метод	5.00	–
2702	499494.77	1335416.15	053° 19' 53.79"	039° 45' 55.62"	Картометрический метод	5.00	–
2703	499490.05	1335423.79	053° 19' 53.64"	039° 45' 56.03"	Картометрический метод	5.00	–
2704	499484.76	1335428.84	053° 19' 53.46"	039° 45' 56.29"	Картометрический метод	5.00	–
2705	499482.18	1335431.65	053° 19' 53.38"	039° 45' 56.44"	Картометрический метод	5.00	–
2706	499479.39	1335433.07	053° 19' 53.29"	039° 45' 56.52"	Картометрический метод	5.00	–
2707	499465.62	1335437.43	053° 19' 52.84"	039° 45' 56.74"	Картометрический метод	5.00	–
2708	499453.65	1335444.41	053° 19' 52.45"	039° 45' 57.11"	Картометрический метод	5.00	–
2709	499438.77	1335465.56	053° 19' 51.95"	039° 45' 58.23"	Картометрический метод	5.00	–
2710	499427.15	1335484.62	053° 19' 51.57"	039° 45' 59.25"	Картометрический метод	5.00	–
2711	499419.36	1335502.16	053° 19' 51.31"	039° 46' 00.19"	Картометрический метод	5.00	–
2712	499414.25	1335509.25	053° 19' 51.14"	039° 46' 00.57"	Картометрический метод	5.00	–
2713	499403.79	1335519.83	053° 19' 50.79"	039° 46' 01.13"	Картометрический метод	5.00	–
2714	499395.89	1335530.98	053° 19' 50.53"	039° 46' 01.73"	Картометрический метод	5.00	–
2715	499391.13	1335542.60	053° 19' 50.37"	039° 46' 02.35"	Картометрический метод	5.00	–
2716	499389.50	1335562.82	053° 19' 50.30"	039° 46' 03.44"	Картометрический метод	5.00	–
2717	499390.54	1335583.05	053° 19' 50.33"	039° 46' 04.53"	Картометрический метод	5.00	–
2718	499393.91	1335610.70	053° 19' 50.42"	039° 46' 06.03"	Картометрический метод	5.00	–

2719	499397.05	1335622.67	053° 19' 50.51"	039° 46' 06.68"	Картометрический метод	5.00	–
2720	499401.93	1335634.18	053° 19' 50.67"	039° 46' 07.31"	Картометрический метод	5.00	–
2721	499412.28	1335646.96	053° 19' 50.99"	039° 46' 08.01"	Картометрический метод	5.00	–
2722	499417.85	1335655.91	053° 19' 51.17"	039° 46' 08.50"	Картометрический метод	5.00	–
2723	499419.48	1335661.49	053° 19' 51.22"	039° 46' 08.80"	Картометрический метод	5.00	–
2724	499419.71	1335670.32	053° 19' 51.22"	039° 46' 09.28"	Картометрический метод	5.00	–
2725	499416.58	1335682.06	053° 19' 51.11"	039° 46' 09.91"	Картометрический метод	5.00	–
2726	499414.72	1335695.65	053° 19' 51.04"	039° 46' 10.64"	Картометрический метод	5.00	–
2727	499415.41	1335704.25	053° 19' 51.06"	039° 46' 11.11"	Картометрический метод	5.00	–
2728	499418.78	1335714.59	053° 19' 51.16"	039° 46' 11.67"	Картометрический метод	5.00	–
2729	499419.13	1335719.24	053° 19' 51.17"	039° 46' 11.92"	Картометрический метод	5.00	–
2730	499418.78	1335726.22	053° 19' 51.16"	039° 46' 12.30"	Картометрический метод	5.00	–
2731	499418.20	1335732.61	053° 19' 51.13"	039° 46' 12.64"	Картометрический метод	5.00	–
2732	499418.32	1335735.16	053° 19' 51.14"	039° 46' 12.78"	Картометрический метод	5.00	–
2733	499419.71	1335738.30	053° 19' 51.18"	039° 46' 12.95"	Картометрический метод	5.00	–
2734	499420.53	1335742.25	053° 19' 51.20"	039° 46' 13.16"	Картометрический метод	5.00	–
2735	499419.48	1335747.95	053° 19' 51.17"	039° 46' 13.47"	Картометрический метод	5.00	–
2736	499420.18	1335751.32	053° 19' 51.19"	039° 46' 13.65"	Картометрический метод	5.00	–
2737	499422.97	1335760.85	053° 19' 51.27"	039° 46' 14.17"	Картометрический метод	5.00	–
2738	499424.01	1335773.86	053° 19' 51.30"	039° 46' 14.87"	Картометрический метод	5.00	–
2739	499424.13	1335785.13	053° 19' 51.29"	039° 46' 15.48"	Картометрический метод	5.00	–
2740	499428.89	1335799.08	053° 19' 51.44"	039° 46' 16.24"	Картометрический метод	5.00	–
2741	499437.61	1335814.77	053° 19' 51.71"	039° 46' 17.10"	Картометрический метод	5.00	–
2742	499442.96	1335824.18	053° 19' 51.88"	039° 46' 17.61"	Картометрический метод	5.00	–
2743	499446.21	1335836.85	053° 19' 51.98"	039° 46' 18.30"	Картометрический метод	5.00	–
2744	499455.85	1335854.98	053° 19' 52.28"	039° 46' 19.29"	Картометрический метод	5.00	–
2745	499464.69	1335869.50	053° 19' 52.56"	039° 46' 20.08"	Картометрический метод	5.00	–
2746	499467.59	1335873.69	053° 19' 52.65"	039° 46' 20.31"	Картометрический метод	5.00	–
2747	499472.73	1335878.87	053° 19' 52.81"	039° 46' 20.59"	Картометрический метод	5.00	–
2748	499475.64	1335879.75	053° 19' 52.91"	039° 46' 20.64"	Картометрический метод	5.00	–
2749	499478.13	1335879.33	053° 19' 52.99"	039° 46' 20.62"	Картометрический метод	5.00	–
2750	499479.72	1335878.12	053° 19' 53.04"	039° 46' 20.56"	Картометрический метод	5.00	–
2751	499486.07	1335871.13	053° 19' 53.25"	039° 46' 20.19"	Картометрический метод	5.00	–
2752	499494.09	1335862.65	053° 19' 53.51"	039° 46' 19.74"	Картометрический метод	5.00	–
2753	499506.87	1335855.44	053° 19' 53.93"	039° 46' 19.36"	Картометрический метод	5.00	–
2754	499525.12	1335852.42	053° 19' 54.52"	039° 46' 19.22"	Картометрический метод	5.00	–
2755	499552.31	1335853.47	053° 19' 55.40"	039° 46' 19.30"	Картометрический метод	5.00	–
2756	499571.83	1335855.67	053° 19' 56.03"	039° 46' 19.44"	Картометрический метод	5.00	–

2757	499595.66	1335862.76	053° 19' 56.80"	039° 46' 19.84"	Картометрический метод	5.00	–
2758	499611.11	1335869.50	053° 19' 57.29"	039° 46' 20.22"	Картометрический метод	5.00	–
2759	499619.94	1335875.43	053° 19' 57.57"	039° 46' 20.55"	Картометрический метод	5.00	–
2760	499624.48	1335880.78	053° 19' 57.72"	039° 46' 20.85"	Картометрический метод	5.00	–
2761	499628.10	1335886.55	053° 19' 57.83"	039° 46' 21.16"	Картометрический метод	5.00	–
2762	499632.34	1335892.62	053° 19' 57.97"	039° 46' 21.49"	Картометрический метод	5.00	–
2763	499639.35	1335901.00	053° 19' 58.19"	039° 46' 21.95"	Картометрический метод	5.00	–
2764	499642.60	1335905.53	053° 19' 58.29"	039° 46' 22.20"	Картометрический метод	5.00	–
2765	499643.30	1335917.03	053° 19' 58.31"	039° 46' 22.82"	Картометрический метод	5.00	–
2766	499645.39	1335925.63	053° 19' 58.37"	039° 46' 23.29"	Картометрический метод	5.00	–
2767	499646.90	1335928.31	053° 19' 58.42"	039° 46' 23.43"	Картометрический метод	5.00	–
2768	499650.27	1335930.63	053° 19' 58.52"	039° 46' 23.56"	Картометрический метод	5.00	–
2769	499656.67	1335933.07	053° 19' 58.73"	039° 46' 23.70"	Картометрический метод	5.00	–
2770	499662.82	1335939.11	053° 19' 58.92"	039° 46' 24.03"	Картометрический метод	5.00	–
2771	499667.59	1335946.78	053° 19' 59.07"	039° 46' 24.45"	Картометрический метод	5.00	–
2772	499669.45	1335952.48	053° 19' 59.13"	039° 46' 24.76"	Картометрический метод	5.00	–
2773	499672.01	1335957.82	053° 19' 59.21"	039° 46' 25.05"	Картометрический метод	5.00	–
2774	499675.61	1335961.66	053° 19' 59.32"	039° 46' 25.26"	Картометрический метод	5.00	–
2775	499684.79	1335963.75	053° 19' 59.62"	039° 46' 25.39"	Картометрический метод	5.00	–
2776	499693.67	1335966.20	053° 19' 59.91"	039° 46' 25.53"	Картометрический метод	5.00	–
2777	499707.10	1335970.84	053° 20' 00.34"	039° 46' 25.79"	Картометрический метод	5.00	–
2778	499719.54	1335973.05	053° 20' 00.74"	039° 46' 25.92"	Картометрический метод	5.00	–
2779	499726.39	1335972.81	053° 20' 00.96"	039° 46' 25.92"	Картометрический метод	5.00	–
2780	499731.16	1335970.37	053° 20' 01.12"	039° 46' 25.79"	Картометрический метод	5.00	–
2781	499735.69	1335964.91	053° 20' 01.27"	039° 46' 25.50"	Картометрический метод	5.00	–
2782	499741.38	1335951.90	053° 20' 01.46"	039° 46' 24.80"	Картометрический метод	5.00	–
2783	499747.77	1335943.06	053° 20' 01.67"	039° 46' 24.33"	Картометрический метод	5.00	–
2784	499766.37	1335927.38	053° 20' 02.28"	039° 46' 23.50"	Картометрический метод	5.00	–
2785	499784.26	1335916.34	053° 20' 02.86"	039° 46' 22.92"	Картометрический метод	5.00	–
2786	499799.14	1335907.04	053° 20' 03.35"	039° 46' 22.43"	Картометрический метод	5.00	–
2787	499813.08	1335898.56	053° 20' 03.81"	039° 46' 21.99"	Картометрический метод	5.00	–
2788	499823.66	1335892.51	053° 20' 04.15"	039° 46' 21.67"	Картометрический метод	5.00	–
2789	499832.38	1335881.12	053° 20' 04.44"	039° 46' 21.07"	Картометрический метод	5.00	–
2790	499844.58	1335861.02	053° 20' 04.85"	039° 46' 19.99"	Картометрический метод	5.00	–
2791	499857.13	1335852.19	053° 20' 05.26"	039° 46' 19.53"	Картометрический метод	5.00	–
2792	499882.69	1335838.71	053° 20' 06.09"	039° 46' 18.82"	Картометрический метод	5.00	–
2793	499903.73	1335831.85	053° 20' 06.78"	039° 46' 18.47"	Картометрический метод	5.00	–
2794	499921.39	1335826.39	053° 20' 07.35"	039° 46' 18.20"	Картометрический метод	5.00	–

2795	499937.08	1335825.58	053° 20' 07.86"	039° 46' 18.17"	Картометрический метод	5.00	–
2796	499976.13	1335827.20	053° 20' 09.12"	039° 46' 18.29"	Картометрический метод	5.00	–
2797	500000.42	1335832.08	053° 20' 09.90"	039° 46' 18.58"	Картометрический метод	5.00	–
2798	500008.90	1335835.57	053° 20' 10.18"	039° 46' 18.78"	Картометрический метод	5.00	–
2799	500016.92	1335842.54	053° 20' 10.43"	039° 46' 19.16"	Картометрический метод	5.00	–
2800	500025.63	1335853.81	053° 20' 10.71"	039° 46' 19.78"	Картометрический метод	5.00	–
2801	500035.39	1335860.32	053° 20' 11.02"	039° 46' 20.14"	Картометрический метод	5.00	–
2802	500052.83	1335864.39	053° 20' 11.58"	039° 46' 20.38"	Картометрический метод	5.00	–
2803	500078.04	1335868.69	053° 20' 12.39"	039° 46' 20.63"	Картометрический метод	5.00	–
2804	500103.14	1335878.33	053° 20' 13.20"	039° 46' 21.18"	Картометрический метод	5.00	–
2805	500118.02	1335888.45	053° 20' 13.67"	039° 46' 21.74"	Картометрический метод	5.00	–
2806	500123.71	1335897.39	053° 20' 13.85"	039° 46' 22.23"	Картометрический метод	5.00	–
2807	500124.88	1335906.11	053° 20' 13.89"	039° 46' 22.70"	Картометрический метод	5.00	–
2808	500121.85	1335925.40	053° 20' 13.78"	039° 46' 23.74"	Картометрический метод	5.00	–
2809	500116.86	1335943.06	053° 20' 13.60"	039° 46' 24.69"	Картометрический метод	5.00	–
2810	500116.39	1335956.43	053° 20' 13.58"	039° 46' 25.41"	Картометрический метод	5.00	–
2811	500121.39	1335982.23	053° 20' 13.73"	039° 46' 26.81"	Картометрический метод	5.00	–
2812	500128.13	1335998.15	053° 20' 13.94"	039° 46' 27.68"	Картометрический метод	5.00	–
2813	500138.94	1336010.00	053° 20' 14.28"	039° 46' 28.33"	Картометрический метод	5.00	–
2814	500161.48	1336026.85	053° 20' 15.00"	039° 46' 29.26"	Картометрический метод	5.00	–
2815	500179.03	1336042.19	053° 20' 15.56"	039° 46' 30.11"	Картометрический метод	5.00	–
2816	500190.53	1336050.09	053° 20' 15.92"	039° 46' 30.55"	Картометрический метод	5.00	–
2817	500203.09	1336063.34	053° 20' 16.32"	039° 46' 31.27"	Картометрический метод	5.00	–
2818	500213.78	1336076.82	053° 20' 16.66"	039° 46' 32.01"	Картометрический метод	5.00	–
2819	500217.50	1336080.19	053° 20' 16.78"	039° 46' 32.20"	Картометрический метод	5.00	–
2820	500224.82	1336085.42	053° 20' 17.01"	039° 46' 32.49"	Картометрический метод	5.00	–
2821	500255.26	1336097.97	053° 20' 17.99"	039° 46' 33.20"	Картометрический метод	5.00	–
2822	500272.81	1336105.41	053° 20' 18.55"	039° 46' 33.61"	Картометрический метод	5.00	–
2823	500285.25	1336106.34	053° 20' 18.95"	039° 46' 33.68"	Картометрический метод	5.00	–
2824	500308.72	1336105.18	053° 20' 19.71"	039° 46' 33.64"	Картометрический метод	5.00	–
2825	500329.29	1336101.23	053° 20' 20.38"	039° 46' 33.44"	Картометрический метод	5.00	–
2826	500343.35	1336096.46	053° 20' 20.84"	039° 46' 33.20"	Картометрический метод	5.00	–
2827	500350.90	1336089.95	053° 20' 21.09"	039° 46' 32.86"	Картометрический метод	5.00	–
2828	500356.95	1336083.45	053° 20' 21.29"	039° 46' 32.51"	Картометрический метод	5.00	–
2829	500363.92	1336079.61	053° 20' 21.51"	039° 46' 32.31"	Картометрический метод	5.00	–
2830	500405.99	1336061.37	053° 20' 22.89"	039° 46' 31.37"	Картометрический метод	5.00	–
2831	500417.61	1336055.67	053° 20' 23.26"	039° 46' 31.07"	Картометрический метод	5.00	–
2832	500423.19	1336050.56	053° 20' 23.45"	039° 46' 30.80"	Картометрический метод	5.00	–

2833	500426.44	1336046.84	053° 20' 23.56"	039° 46' 30.60"	Картометрический метод	5.00	–
2834	500430.74	1336046.61	053° 20' 23.69"	039° 46' 30.59"	Картометрический метод	5.00	–
2835	500435.16	1336048.23	053° 20' 23.84"	039° 46' 30.68"	Картометрический метод	5.00	–
2836	500443.41	1336051.26	053° 20' 24.10"	039° 46' 30.86"	Картометрический метод	5.00	–
2837	500456.42	1336057.41	053° 20' 24.52"	039° 46' 31.20"	Картометрический метод	5.00	–
2838	500467.23	1336068.34	053° 20' 24.86"	039° 46' 31.80"	Картометрический метод	5.00	–
2839	500476.64	1336088.44	053° 20' 25.15"	039° 46' 32.90"	Картометрический метод	5.00	–
2840	500482.34	1336108.43	053° 20' 25.33"	039° 46' 33.98"	Картометрический метод	5.00	–
2841	500483.27	1336121.33	053° 20' 25.35"	039° 46' 34.68"	Картометрический метод	5.00	–
2842	500482.22	1336136.55	053° 20' 25.31"	039° 46' 35.50"	Картометрический метод	5.00	–
2843	500480.33	1336146.21	053° 20' 25.24"	039° 46' 36.02"	Картометрический метод	5.00	–
2844	500479.48	1336152.62	053° 20' 25.21"	039° 46' 36.37"	Картометрический метод	5.00	–
2845	500478.55	1336162.43	053° 20' 25.17"	039° 46' 36.90"	Картометрический метод	5.00	–
2846	500478.85	1336177.43	053° 20' 25.17"	039° 46' 37.71"	Картометрический метод	5.00	–
2847	500478.91	1336185.83	053° 20' 25.17"	039° 46' 38.16"	Картометрический метод	5.00	–
2848	500479.21	1336199.43	053° 20' 25.17"	039° 46' 38.90"	Картометрический метод	5.00	–
2849	500479.47	1336208.43	053° 20' 25.18"	039° 46' 39.38"	Картометрический метод	5.00	–
2850	500478.33	1336214.43	053° 20' 25.14"	039° 46' 39.71"	Картометрический метод	5.00	–
2851	500475.78	1336223.05	053° 20' 25.05"	039° 46' 40.17"	Картометрический метод	5.00	–
2852	500469.07	1336236.10	053° 20' 24.82"	039° 46' 40.87"	Картометрический метод	5.00	–
2853	500465.53	1336244.53	053° 20' 24.70"	039° 46' 41.32"	Картометрический метод	5.00	–
2854	500463.68	1336255.09	053° 20' 24.64"	039° 46' 41.89"	Картометрический метод	5.00	–
2855	500462.26	1336261.22	053° 20' 24.59"	039° 46' 42.22"	Картометрический метод	5.00	–
2856	500463.07	1336270.73	053° 20' 24.61"	039° 46' 42.73"	Картометрический метод	5.00	–
2857	500467.84	1336301.88	053° 20' 24.74"	039° 46' 44.42"	Картометрический метод	5.00	–
2858	500465.67	1336324.96	053° 20' 24.66"	039° 46' 45.67"	Картометрический метод	5.00	–
2859	500459.74	1336344.37	053° 20' 24.46"	039° 46' 46.71"	Картометрический метод	5.00	–
2860	500449.49	1336365.64	053° 20' 24.11"	039° 46' 47.85"	Картометрический метод	5.00	–
2861	500434.34	1336384.78	053° 20' 23.61"	039° 46' 48.87"	Картометрический метод	5.00	–
2862	500425.05	1336393.15	053° 20' 23.31"	039° 46' 49.31"	Картометрический метод	5.00	–
2863	500419.47	1336394.31	053° 20' 23.13"	039° 46' 49.37"	Картометрический метод	5.00	–
2864	500412.50	1336394.08	053° 20' 22.90"	039° 46' 49.35"	Картометрический метод	5.00	–
2865	500405.89	1336393.78	053° 20' 22.69"	039° 46' 49.33"	Картометрический метод	5.00	–
2866	500374.04	1336392.98	053° 20' 21.66"	039° 46' 49.25"	Картометрический метод	5.00	–
2867	500359.38	1336397.64	053° 20' 21.18"	039° 46' 49.49"	Картометрический метод	5.00	–
2868	500333.49	1336413.29	053° 20' 20.33"	039° 46' 50.31"	Картометрический метод	5.00	–
2869	500319.46	1336418.50	053° 20' 19.88"	039° 46' 50.58"	Картометрический метод	5.00	–
2870	500294.85	1336419.90	053° 20' 19.08"	039° 46' 50.63"	Картометрический метод	5.00	–

2871	500270.24	1336429.63	053° 20' 18.28"	039° 46' 51.13"	Картометрический метод	5.00	–
2872	500247.60	1336432.92	053° 20' 17.55"	039° 46' 51.29"	Картометрический метод	5.00	–
2873	500223.60	1336431.31	053° 20' 16.77"	039° 46' 51.17"	Картометрический метод	5.00	–
2874	500187.65	1336408.01	053° 20' 15.62"	039° 46' 49.88"	Картометрический метод	5.00	–
2875	500164.62	1336382.25	053° 20' 14.89"	039° 46' 48.47"	Картометрический метод	5.00	–
2876	500150.53	1336363.38	053° 20' 14.45"	039° 46' 47.43"	Картометрический метод	5.00	–
2877	500126.06	1336326.78	053° 20' 13.68"	039° 46' 45.43"	Картометрический метод	5.00	–
2878	500118.83	1336319.24	053° 20' 13.45"	039° 46' 45.02"	Картометрический метод	5.00	–
2879	500109.07	1336316.10	053° 20' 13.13"	039° 46' 44.84"	Картометрический метод	5.00	–
2880	500092.22	1336316.45	053° 20' 12.59"	039° 46' 44.84"	Картометрический метод	5.00	–
2881	500067.35	1336321.68	053° 20' 11.78"	039° 46' 45.10"	Картометрический метод	5.00	–
2882	500050.27	1336324.47	053° 20' 11.23"	039° 46' 45.23"	Картометрический метод	5.00	–
2883	500034.70	1336331.32	053° 20' 10.72"	039° 46' 45.59"	Картометрический метод	5.00	–
2884	500023.08	1336339.34	053° 20' 10.34"	039° 46' 46.01"	Картометрический метод	5.00	–
2885	500009.94	1336351.66	053° 20' 09.91"	039° 46' 46.66"	Картометрический метод	5.00	–
2886	500002.74	1336364.21	053° 20' 09.67"	039° 46' 47.33"	Картометрический метод	5.00	–
2887	499999.95	1336371.41	053° 20' 09.57"	039° 46' 47.72"	Картометрический метод	5.00	–
2888	499999.60	1336376.99	053° 20' 09.56"	039° 46' 48.02"	Картометрический метод	5.00	–
2889	500001.58	1336381.99	053° 20' 09.62"	039° 46' 48.29"	Картометрический метод	5.00	–
2890	500005.64	1336388.38	053° 20' 09.75"	039° 46' 48.64"	Картометрический метод	5.00	–
2891	500007.27	1336393.61	053° 20' 09.80"	039° 46' 48.93"	Картометрический метод	5.00	–
2892	500006.92	1336398.84	053° 20' 09.78"	039° 46' 49.21"	Картометрический метод	5.00	–
2893	500002.86	1336404.88	053° 20' 09.65"	039° 46' 49.53"	Картометрический метод	5.00	–
2894	499992.51	1336418.83	053° 20' 09.30"	039° 46' 50.27"	Картометрический метод	5.00	–
2895	499986.35	1336430.33	053° 20' 09.10"	039° 46' 50.89"	Картометрический метод	5.00	–
2896	499984.73	1336446.49	053° 20' 09.04"	039° 46' 51.76"	Картометрический метод	5.00	–
2897	499985.19	1336457.87	053° 20' 09.05"	039° 46' 52.38"	Картометрический метод	5.00	–
2898	499984.26	1336465.54	053° 20' 09.01"	039° 46' 52.79"	Картометрический метод	5.00	–
2899	499980.19	1336478.21	053° 20' 08.87"	039° 46' 53.47"	Картометрический метод	5.00	–
2900	499972.52	1336489.95	053° 20' 08.62"	039° 46' 54.10"	Картометрический метод	5.00	–
2901	499950.33	1336498.90	053° 20' 07.89"	039° 46' 54.56"	Картометрический метод	5.00	–
2902	499937.31	1336501.92	053° 20' 07.47"	039° 46' 54.71"	Картометрический метод	5.00	–
2903	499918.72	1336504.47	053° 20' 06.87"	039° 46' 54.83"	Картометрический метод	5.00	–
2904	499900.59	1336512.14	053° 20' 06.28"	039° 46' 55.22"	Картометрический метод	5.00	–
2905	499885.95	1336520.98	053° 20' 05.80"	039° 46' 55.69"	Картометрический метод	5.00	–
2906	499880.60	1336529.34	053° 20' 05.62"	039° 46' 56.13"	Картометрический метод	5.00	–
2907	499876.65	1336545.96	053° 20' 05.48"	039° 46' 57.03"	Картометрический метод	5.00	–
2908	499880.25	1336572.23	053° 20' 05.58"	039° 46' 58.45"	Картометрический метод	5.00	–

2909	499890.83	1336596.28	053° 20' 05.91"	039° 46' 59.76"	Картометрический метод	5.00	–
2910	499900.47	1336605.11	053° 20' 06.22"	039° 47' 00.25"	Картометрический метод	5.00	–
2911	499917.67	1336617.20	053° 20' 06.77"	039° 47' 00.92"	Картометрический метод	5.00	–
2912	499944.75	1336634.28	053° 20' 07.63"	039° 47' 01.87"	Картометрический метод	5.00	–
2913	499953.00	1336640.56	053° 20' 07.90"	039° 47' 02.21"	Картометрический метод	5.00	–
2914	499963.81	1336649.74	053° 20' 08.24"	039° 47' 02.72"	Картометрический метод	5.00	–
2915	499981.47	1336660.54	053° 20' 08.81"	039° 47' 03.32"	Картометрический метод	5.00	–
2916	499990.65	1336669.73	053° 20' 09.10"	039° 47' 03.83"	Картометрический метод	5.00	–
2917	500001.69	1336688.90	053° 20' 09.44"	039° 47' 04.87"	Картометрический метод	5.00	–
2918	500010.53	1336699.82	053° 20' 09.72"	039° 47' 05.47"	Картометрический метод	5.00	–
2919	500013.31	1336704.82	053° 20' 09.81"	039° 47' 05.75"	Картометрический метод	5.00	–
2920	500013.90	1336710.05	053° 20' 09.82"	039° 47' 06.03"	Картометрический метод	5.00	–
2921	500009.48	1336727.25	053° 20' 09.67"	039° 47' 06.95"	Картометрический метод	5.00	–
2922	500003.44	1336740.03	053° 20' 09.47"	039° 47' 07.64"	Картометрический метод	5.00	–
2923	499998.21	1336746.66	053° 20' 09.30"	039° 47' 07.99"	Картометрический метод	5.00	–
2924	499986.47	1336753.05	053° 20' 08.91"	039° 47' 08.32"	Картометрический метод	5.00	–
2925	499968.57	1336756.19	053° 20' 08.33"	039° 47' 08.48"	Картометрический метод	5.00	–
2926	499949.17	1336757.35	053° 20' 07.70"	039° 47' 08.52"	Картометрический метод	5.00	–
2927	499938.71	1336756.30	053° 20' 07.37"	039° 47' 08.45"	Картометрический метод	5.00	–
2928	499926.04	1336748.63	053° 20' 06.96"	039° 47' 08.03"	Картометрический метод	5.00	–
2929	499909.42	1336727.83	053° 20' 06.44"	039° 47' 06.89"	Картометрический метод	5.00	–
2930	499902.91	1336717.60	053° 20' 06.23"	039° 47' 06.33"	Картометрический метод	5.00	–
2931	499897.69	1336713.54	053° 20' 06.06"	039° 47' 06.10"	Картометрический метод	5.00	–
2932	499892.46	1336712.03	053° 20' 05.90"	039° 47' 06.02"	Картометрический метод	5.00	–
2933	499884.79	1336712.49	053° 20' 05.65"	039° 47' 06.03"	Картометрический метод	5.00	–
2934	499877.23	1336709.93	053° 20' 05.41"	039° 47' 05.89"	Картометрический метод	5.00	–
2935	499867.24	1336708.66	053° 20' 05.08"	039° 47' 05.81"	Картометрический метод	5.00	–
2936	499857.94	1336709.12	053° 20' 04.78"	039° 47' 05.82"	Картометрический метод	5.00	–
2937	499843.65	1336706.10	053° 20' 04.32"	039° 47' 05.65"	Картометрический метод	5.00	–
2938	499837.26	1336705.29	053° 20' 04.12"	039° 47' 05.60"	Картометрический метод	5.00	–
2939	499830.86	1336706.33	053° 20' 03.91"	039° 47' 05.65"	Картометрический метод	5.00	–
2940	499826.45	1336708.77	053° 20' 03.76"	039° 47' 05.77"	Картометрический метод	5.00	–
2941	499817.15	1336713.30	053° 20' 03.46"	039° 47' 06.01"	Картометрический метод	5.00	–
2942	499805.76	1336717.02	053° 20' 03.09"	039° 47' 06.20"	Картометрический метод	5.00	–
2943	499791.24	1336717.95	053° 20' 02.62"	039° 47' 06.24"	Картометрический метод	5.00	–
2944	499779.50	1336715.05	053° 20' 02.24"	039° 47' 06.07"	Картометрический метод	5.00	–
2945	499763.23	1336704.47	053° 20' 01.72"	039° 47' 05.48"	Картометрический метод	5.00	–
2946	499746.15	1336699.01	053° 20' 01.17"	039° 47' 05.17"	Картометрический метод	5.00	–

2947	499731.62	1336692.04	053° 20' 00.71"	039° 47' 04.78"	Картометрический метод	5.00	–
2948	499713.61	1336687.97	053° 20' 00.13"	039° 47' 04.54"	Картометрический метод	5.00	–
2949	499699.78	1336685.76	053° 19' 59.68"	039° 47' 04.41"	Картометрический метод	5.00	–
2950	499684.44	1336686.58	053° 19' 59.18"	039° 47' 04.44"	Картометрический метод	5.00	–
2951	499673.52	1336689.25	053° 19' 58.83"	039° 47' 04.57"	Картометрический метод	5.00	–
2952	499662.24	1336694.01	053° 19' 58.46"	039° 47' 04.82"	Картометрический метод	5.00	–
2953	499654.81	1336700.06	053° 19' 58.22"	039° 47' 05.13"	Картометрический метод	5.00	–
2954	499643.53	1336715.86	053° 19' 57.84"	039° 47' 05.98"	Картометрический метод	5.00	–
2955	499638.77	1336741.54	053° 19' 57.68"	039° 47' 07.36"	Картометрический метод	5.00	–
2956	499635.98	1336762.93	053° 19' 57.57"	039° 47' 08.51"	Картометрический метод	5.00	–
2957	499631.33	1336790.00	053° 19' 57.41"	039° 47' 09.97"	Картометрический метод	5.00	–
2958	499623.43	1336810.80	053° 19' 57.14"	039° 47' 11.09"	Картометрический метод	5.00	–
2959	499622.38	1336821.26	053° 19' 57.10"	039° 47' 11.65"	Картометрический метод	5.00	–
2960	499628.54	1336843.11	053° 19' 57.28"	039° 47' 12.84"	Картометрический метод	5.00	–
2961	499643.07	1336876.35	053° 19' 57.73"	039° 47' 14.65"	Картометрический метод	5.00	–
2962	499655.27	1336901.68	053° 19' 58.11"	039° 47' 16.03"	Картометрический метод	5.00	–
2963	499667.12	1336919.58	053° 19' 58.49"	039° 47' 17.01"	Картометрический метод	5.00	–
2964	499675.61	1336940.61	053° 19' 58.75"	039° 47' 18.15"	Картометрический метод	5.00	–
2965	499679.79	1336959.55	053° 19' 58.87"	039° 47' 19.18"	Картометрический метод	5.00	–
2966	499680.84	1336970.83	053° 19' 58.90"	039° 47' 19.79"	Картометрический метод	5.00	–
2967	499680.14	1336986.63	053° 19' 58.87"	039° 47' 20.64"	Картометрический метод	5.00	–
2968	499677.23	1336995.11	053° 19' 58.77"	039° 47' 21.10"	Картометрический метод	5.00	–
2969	499671.31	1337007.08	053° 19' 58.57"	039° 47' 21.74"	Картометрический метод	5.00	–
2970	499661.90	1337018.82	053° 19' 58.26"	039° 47' 22.36"	Картометрический метод	5.00	–
2971	499646.32	1337030.79	053° 19' 57.75"	039° 47' 22.99"	Картометрический метод	5.00	–
2972	499611.00	1337045.20	053° 19' 56.60"	039° 47' 23.74"	Картометрический метод	5.00	–
2973	499587.64	1337055.43	053° 19' 55.84"	039° 47' 24.27"	Картометрический метод	5.00	–
2974	499574.85	1337065.54	053° 19' 55.42"	039° 47' 24.80"	Картометрический метод	5.00	–
2975	499564.28	1337082.04	053° 19' 55.07"	039° 47' 25.68"	Картометрический метод	5.00	–
2976	499559.51	1337094.59	053° 19' 54.90"	039° 47' 26.35"	Картометрический метод	5.00	–
2977	499558.82	1337105.40	053° 19' 54.87"	039° 47' 26.94"	Картометрический метод	5.00	–
2978	499566.25	1337128.17	053° 19' 55.10"	039° 47' 28.18"	Картометрический метод	5.00	–
2979	499568.81	1337135.03	053° 19' 55.18"	039° 47' 28.55"	Картометрический метод	5.00	–
2980	499571.25	1337149.67	053° 19' 55.25"	039° 47' 29.34"	Картометрический метод	5.00	–
2981	499571.14	1337173.38	053° 19' 55.23"	039° 47' 30.62"	Картометрический метод	5.00	–
2982	499569.16	1337188.25	053° 19' 55.16"	039° 47' 31.42"	Картометрический метод	5.00	–
2983	499563.23	1337199.41	053° 19' 54.96"	039° 47' 32.02"	Картометрический метод	5.00	–
2984	499556.14	1337214.75	053° 19' 54.72"	039° 47' 32.84"	Картометрический метод	5.00	–

2985	499548.59	1337224.51	053° 19' 54.47"	039° 47' 33.36"	Картометрический метод	5.00	–
2986	499521.98	1337246.36	053° 19' 53.60"	039° 47' 34.52"	Картометрический метод	5.00	–
2987	499495.48	1337274.83	053° 19' 52.73"	039° 47' 36.03"	Картометрический метод	5.00	–
2988	499478.40	1337290.75	053° 19' 52.16"	039° 47' 36.87"	Картометрический метод	5.00	–
2989	499459.34	1337308.88	053° 19' 51.54"	039° 47' 37.83"	Картометрический метод	5.00	–
2990	499433.19	1337334.56	053° 19' 50.68"	039° 47' 39.19"	Картометрический метод	5.00	–
2991	499417.39	1337346.07	053° 19' 50.16"	039° 47' 39.80"	Картометрический метод	5.00	–
2992	499394.38	1337356.06	053° 19' 49.41"	039° 47' 40.32"	Картометрический метод	5.00	–
2993	499367.77	1337361.64	053° 19' 48.54"	039° 47' 40.59"	Картометрический метод	5.00	–
2994	499339.41	1337361.18	053° 19' 47.63"	039° 47' 40.54"	Картометрический метод	5.00	–
2995	499326.05	1337357.34	053° 19' 47.20"	039° 47' 40.32"	Картометрический метод	5.00	–
2996	499310.48	1337346.88	053° 19' 46.70"	039° 47' 39.74"	Картометрический метод	5.00	–
2997	499304.78	1337334.33	053° 19' 46.52"	039° 47' 39.05"	Картометрический метод	5.00	–
2998	499296.76	1337324.80	053° 19' 46.27"	039° 47' 38.53"	Картометрический метод	5.00	–
2999	499290.84	1337321.78	053° 19' 46.08"	039° 47' 38.36"	Картометрический метод	5.00	–
3000	499285.61	1337321.66	053° 19' 45.91"	039° 47' 38.35"	Картометрический метод	5.00	–
3001	499281.31	1337320.15	053° 19' 45.77"	039° 47' 38.26"	Картометрический метод	5.00	–
3002	499277.36	1337314.92	053° 19' 45.65"	039° 47' 37.98"	Картометрический метод	5.00	–
3003	499272.13	1337307.95	053° 19' 45.48"	039° 47' 37.60"	Картометрический метод	5.00	–
3004	499266.43	1337302.02	053° 19' 45.30"	039° 47' 37.27"	Картометрический метод	5.00	–
3005	499259.92	1337298.89	053° 19' 45.09"	039° 47' 37.09"	Картометрический метод	5.00	–
3006	499250.74	1337296.68	053° 19' 44.80"	039° 47' 36.97"	Картометрический метод	5.00	–
3007	499238.54	1337296.10	053° 19' 44.40"	039° 47' 36.92"	Картометрический метод	5.00	–
3008	499211.00	1337292.38	053° 19' 43.52"	039° 47' 36.69"	Картометрический метод	5.00	–
3009	499184.62	1337283.20	053° 19' 42.67"	039° 47' 36.17"	Картометрический метод	5.00	–
3010	499159.29	1337268.21	053° 19' 41.86"	039° 47' 35.34"	Картометрический метод	5.00	–
3011	499153.01	1337262.40	053° 19' 41.66"	039° 47' 35.02"	Картометрический метод	5.00	–
3012	499142.55	1337247.99	053° 19' 41.33"	039° 47' 34.23"	Картометрический метод	5.00	–
3013	499140.81	1337233.81	053° 19' 41.28"	039° 47' 33.46"	Картометрический метод	5.00	–
3014	499139.53	1337210.45	053° 19' 41.25"	039° 47' 32.20"	Картометрический метод	5.00	–
3015	499137.32	1337187.91	053° 19' 41.20"	039° 47' 30.98"	Картометрический метод	5.00	–
3016	499129.54	1337154.32	053° 19' 40.96"	039° 47' 29.16"	Картометрический метод	5.00	–
3017	499123.49	1337127.71	053° 19' 40.78"	039° 47' 27.71"	Картометрический метод	5.00	–
3018	499116.29	1337112.02	053° 19' 40.56"	039° 47' 26.86"	Картометрический метод	5.00	–
3019	499111.06	1337107.61	053° 19' 40.39"	039° 47' 26.61"	Картометрический метод	5.00	–
3020	499098.04	1337104.47	053° 19' 39.97"	039° 47' 26.43"	Картометрический метод	5.00	–
3021	499088.86	1337105.98	053° 19' 39.68"	039° 47' 26.50"	Картометрический метод	5.00	–
3022	499080.84	1337107.14	053° 19' 39.42"	039° 47' 26.56"	Картометрический метод	5.00	–

3023	499074.92	1337105.98	053° 19' 39.23"	039° 47' 26.49"	Картометрический метод	5.00	–
3024	499068.53	1337103.89	053° 19' 39.02"	039° 47' 26.37"	Картометрический метод	5.00	–
3025	499058.30	1337104.82	053° 19' 38.69"	039° 47' 26.41"	Картометрический метод	5.00	–
3026	499052.49	1337105.86	053° 19' 38.50"	039° 47' 26.46"	Картометрический метод	5.00	–
3027	499044.94	1337108.53	053° 19' 38.26"	039° 47' 26.60"	Картометрический метод	5.00	–
3028	499036.10	1337115.16	053° 19' 37.97"	039° 47' 26.95"	Картометрический метод	5.00	–
3029	499021.69	1337132.47	053° 19' 37.49"	039° 47' 27.87"	Картометрический метод	5.00	–
3030	499014.60	1337140.96	053° 19' 37.25"	039° 47' 28.32"	Картометрический метод	5.00	–
3031	499004.73	1337150.14	053° 19' 36.93"	039° 47' 28.81"	Картометрический метод	5.00	–
3032	498999.73	1337158.16	053° 19' 36.76"	039° 47' 29.23"	Картометрический метод	5.00	–
3033	498998.92	1337167.92	053° 19' 36.73"	039° 47' 29.76"	Картометрический метод	5.00	–
3034	499000.66	1337173.03	053° 19' 36.79"	039° 47' 30.04"	Картометрический метод	5.00	–
3035	499007.17	1337177.33	053° 19' 36.99"	039° 47' 30.28"	Картометрический метод	5.00	–
3036	499016.81	1337179.89	053° 19' 37.30"	039° 47' 30.43"	Картометрический метод	5.00	–
3037	499032.50	1337176.05	053° 19' 37.81"	039° 47' 30.23"	Картометрический метод	5.00	–
3038	499045.05	1337176.29	053° 19' 38.22"	039° 47' 30.26"	Картометрический метод	5.00	–
3039	499054.35	1337177.91	053° 19' 38.52"	039° 47' 30.36"	Картометрический метод	5.00	–
3040	499060.16	1337181.86	053° 19' 38.70"	039° 47' 30.58"	Картометрический метод	5.00	–
3041	499066.20	1337188.84	053° 19' 38.90"	039° 47' 30.96"	Картометрический метод	5.00	–
3042	499069.92	1337198.71	053° 19' 39.01"	039° 47' 31.49"	Картометрический метод	5.00	–
3043	499069.22	1337204.52	053° 19' 38.98"	039° 47' 31.81"	Картометрический метод	5.00	–
3044	499066.43	1337208.59	053° 19' 38.89"	039° 47' 32.03"	Картометрический метод	5.00	–
3045	499062.25	1337214.05	053° 19' 38.75"	039° 47' 32.32"	Картометрический метод	5.00	–
3046	499061.44	1337218.70	053° 19' 38.72"	039° 47' 32.57"	Картометрический метод	5.00	–
3047	499061.90	1337225.44	053° 19' 38.73"	039° 47' 32.93"	Картометрический метод	5.00	–
3048	499063.99	1337232.18	053° 19' 38.80"	039° 47' 33.30"	Картометрический метод	5.00	–
3049	499065.16	1337240.78	053° 19' 38.83"	039° 47' 33.76"	Картометрический метод	5.00	–
3050	499064.69	1337253.56	053° 19' 38.81"	039° 47' 34.45"	Картометрический метод	5.00	–
3051	499062.25	1337262.75	053° 19' 38.72"	039° 47' 34.95"	Картометрический метод	5.00	–
3052	499058.65	1337270.65	053° 19' 38.60"	039° 47' 35.37"	Картометрический метод	5.00	–
3053	499051.09	1337278.20	053° 19' 38.35"	039° 47' 35.77"	Картометрический метод	5.00	–
3054	499032.27	1337293.89	053° 19' 37.74"	039° 47' 36.60"	Картометрический метод	5.00	–
3055	499019.25	1337300.75	053° 19' 37.31"	039° 47' 36.96"	Картометрический метод	5.00	–
3056	499002.40	1337303.88	053° 19' 36.76"	039° 47' 37.11"	Картометрический метод	5.00	–
3057	498989.85	1337302.61	053° 19' 36.36"	039° 47' 37.03"	Картометрический метод	5.00	–
3058	498979.28	1337297.49	053° 19' 36.02"	039° 47' 36.74"	Картометрический метод	5.00	–
3059	498968.82	1337291.57	053° 19' 35.69"	039° 47' 36.41"	Картометрический метод	5.00	–
3060	498962.89	1337278.67	053° 19' 35.50"	039° 47' 35.71"	Картометрический метод	5.00	–

3061	498960.92	1337268.79	053° 19' 35.44"	039° 47' 35.17"	Картометрический метод	5.00	–
3062	498960.10	1337254.03	053° 19' 35.43"	039° 47' 34.37"	Картометрический метод	5.00	–
3063	498957.55	1337241.83	053° 19' 35.35"	039° 47' 33.71"	Картометрический метод	5.00	–
3064	498949.99	1337232.30	053° 19' 35.11"	039° 47' 33.19"	Картометрический метод	5.00	–
3065	498941.51	1337221.26	053° 19' 34.84"	039° 47' 32.59"	Картометрический метод	5.00	–
3066	498915.01	1337192.32	053° 19' 34.00"	039° 47' 31.00"	Картометрический метод	5.00	–
3067	498897.35	1337177.80	053° 19' 33.44"	039° 47' 30.19"	Картометрический метод	5.00	–
3068	498885.61	1337169.08	053° 19' 33.07"	039° 47' 29.71"	Картометрический метод	5.00	–
3069	498877.94	1337165.71	053° 19' 32.82"	039° 47' 29.52"	Картометрический метод	5.00	–
3070	498865.28	1337164.66	053° 19' 32.41"	039° 47' 29.45"	Картометрический метод	5.00	–
3071	498844.71	1337159.90	053° 19' 31.75"	039° 47' 29.18"	Картометрический метод	5.00	–
3072	498828.79	1337159.43	053° 19' 31.23"	039° 47' 29.13"	Картометрический метод	5.00	–
3073	498819.95	1337161.76	053° 19' 30.95"	039° 47' 29.25"	Картометрический метод	5.00	–
3074	498806.01	1337171.06	053° 19' 30.49"	039° 47' 29.74"	Картометрический метод	5.00	–
3075	498794.74	1337182.21	053° 19' 30.12"	039° 47' 30.33"	Картометрический метод	5.00	–
3076	498781.14	1337195.92	053° 19' 29.67"	039° 47' 31.06"	Картометрический метод	5.00	–
3077	498774.17	1337209.52	053° 19' 29.44"	039° 47' 31.79"	Картометрический метод	5.00	–
3078	498769.29	1337225.09	053° 19' 29.27"	039° 47' 32.62"	Картометрический метод	5.00	–
3079	498765.10	1337239.04	053° 19' 29.13"	039° 47' 33.37"	Картометрический метод	5.00	–
3080	498765.68	1337256.47	053° 19' 29.14"	039° 47' 34.31"	Картометрический метод	5.00	–
3081	498767.31	1337264.95	053° 19' 29.18"	039° 47' 34.77"	Картометрический метод	5.00	–
3082	498775.10	1337274.02	053° 19' 29.43"	039° 47' 35.27"	Картометрический метод	5.00	–
3083	498781.49	1337280.64	053° 19' 29.63"	039° 47' 35.63"	Картометрический метод	5.00	–
3084	498785.09	1337288.78	053° 19' 29.75"	039° 47' 36.08"	Картометрический метод	5.00	–
3085	498786.02	1337295.75	053° 19' 29.77"	039° 47' 36.46"	Картометрический метод	5.00	–
3086	498783.75	1337299.93	053° 19' 29.70"	039° 47' 36.68"	Картометрический метод	5.00	–
3087	498764.06	1337315.39	053° 19' 29.05"	039° 47' 37.49"	Картометрический метод	5.00	–
3088	498748.60	1337323.87	053° 19' 28.54"	039° 47' 37.94"	Картометрический метод	5.00	–
3089	498742.67	1337328.99	053° 19' 28.35"	039° 47' 38.21"	Картометрический метод	5.00	–
3090	498737.21	1337336.54	053° 19' 28.17"	039° 47' 38.61"	Картометрический метод	5.00	–
3091	498726.64	1337345.14	053° 19' 27.82"	039° 47' 39.06"	Картометрический метод	5.00	–
3092	498712.92	1337353.04	053° 19' 27.37"	039° 47' 39.48"	Картометрический метод	5.00	–
3093	498698.16	1337368.15	053° 19' 26.89"	039° 47' 40.28"	Картометрический метод	5.00	–
3094	498691.31	1337379.07	053° 19' 26.66"	039° 47' 40.86"	Картометрический метод	5.00	–
3095	498686.08	1337392.78	053° 19' 26.48"	039° 47' 41.60"	Картометрический метод	5.00	–
3096	498679.34	1337404.06	053° 19' 26.26"	039° 47' 42.20"	Картометрический метод	5.00	–
3097	498674.11	1337412.31	053° 19' 26.08"	039° 47' 42.64"	Картометрический метод	5.00	–
3098	498672.13	1337418.93	053° 19' 26.02"	039° 47' 43.00"	Картометрический метод	5.00	–

3099	498672.13	1337432.76	053° 19' 26.01"	039° 47' 43.74"	Картометрический метод	5.00	–
3100	498676.20	1337443.57	053° 19' 26.13"	039° 47' 44.33"	Картометрический метод	5.00	–
3101	498685.73	1337454.26	053° 19' 26.43"	039° 47' 44.92"	Картометрический метод	5.00	–
3102	498693.46	1337458.68	053° 19' 26.68"	039° 47' 45.16"	Картометрический метод	5.00	–
3103	498700.14	1337462.28	053° 19' 26.90"	039° 47' 45.36"	Картометрический метод	5.00	–
3104	498710.83	1337466.81	053° 19' 27.24"	039° 47' 45.62"	Картометрический метод	5.00	–
3105	498725.01	1337470.76	053° 19' 27.69"	039° 47' 45.85"	Картометрический метод	5.00	–
3106	498732.10	1337476.11	053° 19' 27.92"	039° 47' 46.14"	Картометрический метод	5.00	–
3107	498735.70	1337480.76	053° 19' 28.03"	039° 47' 46.40"	Картометрический метод	5.00	–
3108	498737.79	1337490.05	053° 19' 28.10"	039° 47' 46.90"	Картометрический метод	5.00	–
3109	498736.17	1337508.65	053° 19' 28.03"	039° 47' 47.90"	Картометрический метод	5.00	–
3110	498734.31	1337517.94	053° 19' 27.97"	039° 47' 48.41"	Картометрический метод	5.00	–
3111	498730.94	1337527.70	053° 19' 27.85"	039° 47' 48.93"	Картометрический метод	5.00	–
3112	498731.17	1337539.44	053° 19' 27.85"	039° 47' 49.56"	Картометрический метод	5.00	–
3113	498736.40	1337553.85	053° 19' 28.01"	039° 47' 50.35"	Картометрический метод	5.00	–
3114	498740.35	1337574.42	053° 19' 28.13"	039° 47' 51.46"	Картометрический метод	5.00	–
3115	498742.44	1337597.08	053° 19' 28.18"	039° 47' 52.69"	Картометрический метод	5.00	–
3116	498743.02	1337612.19	053° 19' 28.19"	039° 47' 53.50"	Картометрический метод	5.00	–
3117	498747.09	1337629.85	053° 19' 28.31"	039° 47' 54.46"	Картометрический метод	5.00	–
3118	498747.44	1337639.27	053° 19' 28.32"	039° 47' 54.97"	Картометрический метод	5.00	–
3119	498747.21	1337644.50	053° 19' 28.31"	039° 47' 55.25"	Картометрический метод	5.00	–
3120	498742.67	1337654.37	053° 19' 28.16"	039° 47' 55.78"	Картометрический метод	5.00	–
3121	498739.88	1337662.51	053° 19' 28.06"	039° 47' 56.22"	Картометрический метод	5.00	–
3122	498737.56	1337674.94	053° 19' 27.98"	039° 47' 56.89"	Картометрический метод	5.00	–
3123	498731.28	1337690.63	053° 19' 27.77"	039° 47' 57.73"	Картометрический метод	5.00	–
3124	498725.94	1337695.86	053° 19' 27.59"	039° 47' 58.01"	Картометрический метод	5.00	–
3125	498719.55	1337700.16	053° 19' 27.38"	039° 47' 58.23"	Картометрический метод	5.00	–
3126	498707.23	1337716.20	053° 19' 26.97"	039° 47' 59.09"	Картометрический метод	5.00	–
3127	498695.26	1337734.09	053° 19' 26.58"	039° 48' 00.04"	Картометрический метод	5.00	–
3128	498688.05	1337743.39	053° 19' 26.34"	039° 48' 00.54"	Картометрический метод	5.00	–
3129	498681.90	1337749.20	053° 19' 26.13"	039° 48' 00.84"	Картометрический метод	5.00	–
3130	498675.62	1337753.04	053° 19' 25.93"	039° 48' 01.04"	Картометрический метод	5.00	–
3131	498669.69	1337761.05	053° 19' 25.73"	039° 48' 01.47"	Картометрический метод	5.00	–
3132	498657.14	1337781.04	053° 19' 25.31"	039° 48' 02.54"	Картометрический метод	5.00	–
3133	498647.03	1337806.49	053° 19' 24.97"	039° 48' 03.90"	Картометрический метод	5.00	–
3134	498643.20	1337818.93	053° 19' 24.84"	039° 48' 04.57"	Картометрический метод	5.00	–
3135	498642.73	1337828.46	053° 19' 24.82"	039° 48' 05.09"	Картометрический метод	5.00	–
3136	498644.13	1337836.47	053° 19' 24.86"	039° 48' 05.52"	Картометрический метод	5.00	–

3137	498645.52	1337842.29	053° 19' 24.90"	039° 48' 05.84"	Картометрический метод	5.00	–
3138	498645.75	1337846.47	053° 19' 24.91"	039° 48' 06.06"	Картометрический метод	5.00	–
3139	498644.13	1337852.74	053° 19' 24.85"	039° 48' 06.40"	Картометрический метод	5.00	–
3140	498636.11	1337868.78	053° 19' 24.58"	039° 48' 07.26"	Картометрический метод	5.00	–
3141	498629.60	1337884.35	053° 19' 24.36"	039° 48' 08.09"	Картометрический метод	5.00	–
3142	498622.51	1337904.92	053° 19' 24.12"	039° 48' 09.20"	Картометрический метод	5.00	–
3143	498611.01	1337919.91	053° 19' 23.74"	039° 48' 09.99"	Картометрический метод	5.00	–
3144	498604.15	1337931.65	053° 19' 23.51"	039° 48' 10.62"	Картометрический метод	5.00	–
3145	498594.04	1337943.97	053° 19' 23.18"	039° 48' 11.28"	Картометрический метод	5.00	–
3146	498589.39	1337953.03	053° 19' 23.02"	039° 48' 11.76"	Картометрический метод	5.00	–
3147	498588.23	1337958.96	053° 19' 22.98"	039° 48' 12.08"	Картометрический метод	5.00	–
3148	498588.58	1337973.60	053° 19' 22.98"	039° 48' 12.87"	Картометрический метод	5.00	–
3149	498586.02	1337986.04	053° 19' 22.89"	039° 48' 13.54"	Картометрический метод	5.00	–
3150	498578.12	1337999.28	053° 19' 22.63"	039° 48' 14.25"	Картометрический метод	5.00	–
3151	498571.73	1338013.46	053° 19' 22.41"	039° 48' 15.01"	Картометрический метод	5.00	–
3152	498564.41	1338037.17	053° 19' 22.16"	039° 48' 16.28"	Картометрический метод	5.00	–
3153	498558.60	1338052.39	053° 19' 21.97"	039° 48' 17.10"	Картометрический метод	5.00	–
3154	498553.02	1338068.78	053° 19' 21.78"	039° 48' 17.98"	Картометрический метод	5.00	–
3155	498547.56	1338091.67	053° 19' 21.59"	039° 48' 19.21"	Картометрический метод	5.00	–
3156	498545.93	1338108.06	053° 19' 21.52"	039° 48' 20.09"	Картометрический метод	5.00	–
3157	498543.72	1338119.91	053° 19' 21.44"	039° 48' 20.73"	Картометрический метод	5.00	–
3158	498537.45	1338136.53	053° 19' 21.23"	039° 48' 21.62"	Картометрический метод	5.00	–
3159	498532.80	1338143.27	053° 19' 21.08"	039° 48' 21.98"	Картометрический метод	5.00	–
3160	498528.38	1338145.01	053° 19' 20.93"	039° 48' 22.07"	Картометрический метод	5.00	–
3161	498523.38	1338147.10	053° 19' 20.77"	039° 48' 22.18"	Картометрический метод	5.00	–
3162	498520.01	1338151.17	053° 19' 20.66"	039° 48' 22.39"	Картометрический метод	5.00	–
3163	498516.53	1338161.51	053° 19' 20.54"	039° 48' 22.95"	Картометрический метод	5.00	–
3164	498510.25	1338181.39	053° 19' 20.33"	039° 48' 24.01"	Картометрический метод	5.00	–
3165	498504.33	1338200.56	053° 19' 20.12"	039° 48' 25.04"	Картометрический метод	5.00	–
3166	498496.19	1338219.62	053° 19' 19.85"	039° 48' 26.07"	Картометрический метод	5.00	–
3167	498490.61	1338228.45	053° 19' 19.66"	039° 48' 26.54"	Картометрический метод	5.00	–
3168	498483.41	1338233.56	053° 19' 19.43"	039° 48' 26.81"	Картометрический метод	5.00	–
3169	498472.95	1338237.63	053° 19' 19.09"	039° 48' 27.02"	Картометрический метод	5.00	–
3170	498467.60	1338240.42	053° 19' 18.91"	039° 48' 27.16"	Картометрический метод	5.00	–
3171	498464.12	1338243.21	053° 19' 18.80"	039° 48' 27.31"	Картометрический метод	5.00	–
3172	498463.42	1338245.77	053° 19' 18.77"	039° 48' 27.45"	Картометрический метод	5.00	–
3173	498463.77	1338251.00	053° 19' 18.78"	039° 48' 27.73"	Картометрический метод	5.00	–
3174	498460.05	1338257.50	053° 19' 18.66"	039° 48' 28.08"	Картометрический метод	5.00	–

3175	498451.22	1338263.08	053° 19' 18.37"	039° 48' 28.37"	Картометрический метод	5.00	–
3176	498440.99	1338267.03	053° 19' 18.03"	039° 48' 28.57"	Картометрический метод	5.00	–
3177	498432.04	1338267.27	053° 19' 17.74"	039° 48' 28.57"	Картометрический метод	5.00	–
3178	498428.63	1338266.02	053° 19' 17.64"	039° 48' 28.50"	Картометрический метод	5.00	–
3179	498424.67	1338261.26	053° 19' 17.51"	039° 48' 28.24"	Картометрический метод	5.00	–
3180	498421.77	1338260.91	053° 19' 17.42"	039° 48' 28.22"	Картометрический метод	5.00	–
3181	498419.45	1338261.03	053° 19' 17.34"	039° 48' 28.23"	Картометрический метод	5.00	–
3182	498416.19	1338263.00	053° 19' 17.23"	039° 48' 28.33"	Картометрический метод	5.00	–
3183	498414.56	1338266.95	053° 19' 17.18"	039° 48' 28.54"	Картометрический метод	5.00	–
3184	498410.96	1338268.93	053° 19' 17.06"	039° 48' 28.64"	Картометрический метод	5.00	–
3185	498401.71	1338269.76	053° 19' 16.76"	039° 48' 28.68"	Картометрический метод	5.00	–
3186	498395.15	1338267.90	053° 19' 16.55"	039° 48' 28.57"	Картометрический метод	5.00	–
3187	498387.36	1338265.87	053° 19' 16.30"	039° 48' 28.45"	Картометрический метод	5.00	–
3188	498380.45	1338266.28	053° 19' 16.08"	039° 48' 28.47"	Картометрический метод	5.00	–
3189	498370.80	1338269.53	053° 19' 15.76"	039° 48' 28.64"	Картометрический метод	5.00	–
3190	498362.96	1338272.26	053° 19' 15.51"	039° 48' 28.78"	Картометрический метод	5.00	–
3191	498356.10	1338271.91	053° 19' 15.29"	039° 48' 28.75"	Картометрический метод	5.00	–
3192	498344.31	1338268.60	053° 19' 14.91"	039° 48' 28.56"	Картометрический метод	5.00	–
3193	498340.47	1338268.31	053° 19' 14.78"	039° 48' 28.54"	Картометрический метод	5.00	–
3194	498331.17	1338268.43	053° 19' 14.48"	039° 48' 28.54"	Картометрический метод	5.00	–
3195	498323.74	1338267.67	053° 19' 14.24"	039° 48' 28.49"	Картометрический метод	5.00	–
3196	498317.11	1338264.71	053° 19' 14.03"	039° 48' 28.32"	Картометрический метод	5.00	–
3197	498307.64	1338258.32	053° 19' 13.73"	039° 48' 27.97"	Картометрический метод	5.00	–
3198	498293.71	1338248.01	053° 19' 13.28"	039° 48' 27.40"	Картометрический метод	5.00	–
3199	498288.13	1338241.85	053° 19' 13.11"	039° 48' 27.06"	Картометрический метод	5.00	–
3200	498283.71	1338233.72	053° 19' 12.97"	039° 48' 26.61"	Картометрический метод	5.00	–
3201	498282.32	1338226.63	053° 19' 12.93"	039° 48' 26.23"	Картометрический метод	5.00	–
3202	498280.85	1338216.83	053° 19' 12.89"	039° 48' 25.70"	Картометрический метод	5.00	–
3203	498277.95	1338204.51	053° 19' 12.80"	039° 48' 25.03"	Картометрический метод	5.00	–
3204	498276.27	1338192.93	053° 19' 12.75"	039° 48' 24.40"	Картометрический метод	5.00	–
3205	498273.72	1338186.19	053° 19' 12.67"	039° 48' 24.04"	Картометрический метод	5.00	–
3206	498267.03	1338173.25	053° 19' 12.46"	039° 48' 23.33"	Картометрический метод	5.00	–
3207	498263.03	1338161.90	053° 19' 12.34"	039° 48' 22.72"	Картометрический метод	5.00	–
3208	498261.17	1338150.51	053° 19' 12.29"	039° 48' 22.10"	Картометрический метод	5.00	–
3209	498259.77	1338140.40	053° 19' 12.25"	039° 48' 21.55"	Картометрический метод	5.00	–
3210	498256.05	1338124.83	053° 19' 12.14"	039° 48' 20.71"	Картометрический метод	5.00	–
3211	498253.55	1338107.24	053° 19' 12.07"	039° 48' 19.75"	Картометрический метод	5.00	–
3212	498256.45	1338076.68	053° 19' 12.18"	039° 48' 18.11"	Картометрический метод	5.00	–

3213	498258.61	1338070.09	053° 19' 12.25"	039° 48' 17.75"	Картометрический метод	5.00	–
3214	498259.77	1338062.54	053° 19' 12.30"	039° 48' 17.35"	Картометрический метод	5.00	–
3215	498258.61	1338057.08	053° 19' 12.26"	039° 48' 17.05"	Картометрический метод	5.00	–
3216	498254.08	1338047.90	053° 19' 12.12"	039° 48' 16.55"	Картометрический метод	5.00	–
3217	498250.06	1338039.03	053° 19' 12.00"	039° 48' 16.07"	Картометрический метод	5.00	–
3218	498249.48	1338028.92	053° 19' 11.98"	039° 48' 15.52"	Картометрический метод	5.00	–
3219	498247.97	1338000.80	053° 19' 11.95"	039° 48' 14.00"	Картометрический метод	5.00	–
3220	498244.25	1337972.21	053° 19' 11.85"	039° 48' 12.45"	Картометрический метод	5.00	–
3221	498244.37	1337966.63	053° 19' 11.86"	039° 48' 12.15"	Картометрический метод	5.00	–
3222	498245.53	1337959.66	053° 19' 11.90"	039° 48' 11.78"	Картометрический метод	5.00	–
3223	498246.92	1337956.40	053° 19' 11.94"	039° 48' 11.60"	Картометрический метод	5.00	–
3224	498248.72	1337943.16	053° 19' 12.01"	039° 48' 10.89"	Картометрический метод	5.00	–
3225	498249.59	1337933.68	053° 19' 12.04"	039° 48' 10.38"	Картометрический метод	5.00	–
3226	498248.55	1337930.02	053° 19' 12.01"	039° 48' 10.18"	Картометрический метод	5.00	–
3227	498242.91	1337926.25	053° 19' 11.83"	039° 48' 09.97"	Картометрический метод	5.00	–
3228	498241.05	1337923.86	053° 19' 11.77"	039° 48' 09.84"	Картометрический метод	5.00	–
3229	498237.68	1337920.67	053° 19' 11.67"	039° 48' 09.66"	Картометрический метод	5.00	–
3230	498235.47	1337920.32	053° 19' 11.60"	039° 48' 09.64"	Картометрический метод	5.00	–
3231	498232.86	1337921.54	053° 19' 11.51"	039° 48' 09.70"	Картометрический метод	5.00	–
3232	498226.18	1337923.92	053° 19' 11.29"	039° 48' 09.83"	Картометрический метод	5.00	–
3233	498224.09	1337924.21	053° 19' 11.23"	039° 48' 09.84"	Картометрический метод	5.00	–
3234	498220.83	1337922.76	053° 19' 11.12"	039° 48' 09.76"	Картометрический метод	5.00	–
3235	498219.79	1337921.37	053° 19' 11.09"	039° 48' 09.68"	Картометрический метод	5.00	–
3236	498219.61	1337919.39	053° 19' 11.08"	039° 48' 09.57"	Картометрический метод	5.00	–
3237	498219.61	1337917.41	053° 19' 11.08"	039° 48' 09.47"	Картометрический метод	5.00	–
3238	498217.69	1337915.44	053° 19' 11.02"	039° 48' 09.36"	Картометрический метод	5.00	–
3239	498214.03	1337915.32	053° 19' 10.91"	039° 48' 09.35"	Картометрический метод	5.00	–
3240	498207.93	1337917.12	053° 19' 10.71"	039° 48' 09.44"	Картометрический метод	5.00	–
3241	498203.05	1337917.53	053° 19' 10.55"	039° 48' 09.46"	Картометрический метод	5.00	–
3242	498198.93	1337916.31	053° 19' 10.42"	039° 48' 09.39"	Картометрический метод	5.00	–
3243	498192.30	1337913.06	053° 19' 10.20"	039° 48' 09.21"	Картометрический метод	5.00	–
3244	498185.91	1337912.48	053° 19' 10.00"	039° 48' 09.17"	Картометрический метод	5.00	–
3245	498181.20	1337913.58	053° 19' 09.84"	039° 48' 09.22"	Картометрический метод	5.00	–
3246	498177.43	1337915.27	053° 19' 09.72"	039° 48' 09.31"	Картометрический метод	5.00	–
3247	498174.17	1337917.36	053° 19' 09.62"	039° 48' 09.42"	Картометрический метод	5.00	–
3248	498167.62	1337926.34	053° 19' 09.40"	039° 48' 09.90"	Картометрический метод	5.00	–
3249	498162.16	1337928.90	053° 19' 09.22"	039° 48' 10.03"	Картометрический метод	5.00	–
3250	498147.16	1337933.66	053° 19' 08.73"	039° 48' 10.27"	Картометрический метод	5.00	–

3251	498137.87	1337936.34	053° 19' 08.43"	039° 48' 10.41"	Картометрический метод	5.00	–
3252	498129.43	1337939.79	053° 19' 08.15"	039° 48' 10.59"	Картометрический метод	5.00	–
3253	498108.86	1337950.94	053° 19' 07.48"	039° 48' 11.17"	Картометрический метод	5.00	–
3254	498088.99	1337960.12	053° 19' 06.84"	039° 48' 11.64"	Картометрический метод	5.00	–
3255	498073.07	1337968.61	053° 19' 06.32"	039° 48' 12.09"	Картометрический метод	5.00	–
3256	498059.82	1337976.04	053° 19' 05.88"	039° 48' 12.47"	Картометрический метод	5.00	–
3257	498050.41	1337982.55	053° 19' 05.57"	039° 48' 12.82"	Картометрический метод	5.00	–
3258	498041.11	1337985.92	053° 19' 05.27"	039° 48' 12.99"	Картометрический метод	5.00	–
3259	498034.67	1337988.52	053° 19' 05.06"	039° 48' 13.12"	Картометрический метод	5.00	–
3260	498029.91	1337992.58	053° 19' 04.91"	039° 48' 13.34"	Картометрический метод	5.00	–
3261	498028.63	1337996.07	053° 19' 04.86"	039° 48' 13.53"	Картометрический метод	5.00	–
3262	498029.79	1338001.76	053° 19' 04.90"	039° 48' 13.83"	Картометрический метод	5.00	–
3263	498031.65	1338008.27	053° 19' 04.95"	039° 48' 14.19"	Картометрический метод	5.00	–
3264	498032.23	1338018.15	053° 19' 04.96"	039° 48' 14.72"	Картометрический метод	5.00	–
3265	498031.00	1338030.89	053° 19' 04.92"	039° 48' 15.41"	Картометрический метод	5.00	–
3266	498028.56	1338039.73	053° 19' 04.83"	039° 48' 15.88"	Картометрический метод	5.00	–
3267	498023.68	1338055.88	053° 19' 04.67"	039° 48' 16.75"	Картометрический метод	5.00	–
3268	498019.27	1338066.22	053° 19' 04.52"	039° 48' 17.30"	Картометрический метод	5.00	–
3269	498013.46	1338079.00	053° 19' 04.32"	039° 48' 17.99"	Картометрический метод	5.00	–
3270	498005.44	1338101.08	053° 19' 04.05"	039° 48' 19.17"	Картометрический метод	5.00	–
3271	497997.07	1338118.05	053° 19' 03.77"	039° 48' 20.08"	Картометрический метод	5.00	–
3272	497991.14	1338128.98	053° 19' 03.57"	039° 48' 20.67"	Картометрический метод	5.00	–
3273	497986.15	1338137.81	053° 19' 03.40"	039° 48' 21.14"	Картометрический метод	5.00	–
3274	497983.24	1338151.40	053° 19' 03.30"	039° 48' 21.87"	Картометрический метод	5.00	–
3275	497981.96	1338172.90	053° 19' 03.25"	039° 48' 23.03"	Картометрический метод	5.00	–
3276	497984.98	1338194.40	053° 19' 03.33"	039° 48' 24.19"	Картометрический метод	5.00	–
3277	497990.68	1338213.00	053° 19' 03.50"	039° 48' 25.20"	Картометрический метод	5.00	–
3278	497994.28	1338219.85	053° 19' 03.62"	039° 48' 25.58"	Картометрический метод	5.00	–
3279	497999.86	1338224.73	053° 19' 03.79"	039° 48' 25.85"	Картометрический метод	5.00	–
3280	498028.45	1338239.03	053° 19' 04.71"	039° 48' 26.65"	Картометрический метод	5.00	–
3281	498054.24	1338250.18	053° 19' 05.54"	039° 48' 27.27"	Картометрический метод	5.00	–
3282	498090.27	1338261.92	053° 19' 06.70"	039° 48' 27.94"	Картометрический метод	5.00	–
3283	498119.79	1338273.89	053° 19' 07.64"	039° 48' 28.62"	Картометрический метод	5.00	–
3284	498139.19	1338283.53	053° 19' 08.26"	039° 48' 29.16"	Картометрический метод	5.00	–
3285	498152.56	1338290.16	053° 19' 08.69"	039° 48' 29.53"	Картометрический метод	5.00	–
3286	498160.69	1338292.13	053° 19' 08.95"	039° 48' 29.65"	Картометрический метод	5.00	–
3287	498169.53	1338291.32	053° 19' 09.24"	039° 48' 29.61"	Картометрический метод	5.00	–
3288	498179.29	1338292.95	053° 19' 09.56"	039° 48' 29.71"	Картометрический метод	5.00	–

3289	498197.18	1338302.83	053° 19' 10.13"	039° 48' 30.26"	Картометрический метод	5.00	–
3290	498217.52	1338319.68	053° 19' 10.78"	039° 48' 31.19"	Картометрический метод	5.00	–
3291	498231.81	1338339.90	053° 19' 11.23"	039° 48' 32.30"	Картометрический метод	5.00	–
3292	498243.55	1338361.63	053° 19' 11.59"	039° 48' 33.48"	Картометрический метод	5.00	–
3293	498245.99	1338377.90	053° 19' 11.66"	039° 48' 34.36"	Картометрический метод	5.00	–
3294	498243.20	1338392.66	053° 19' 11.56"	039° 48' 35.16"	Картометрический метод	5.00	–
3295	498235.42	1338414.39	053° 19' 11.30"	039° 48' 36.32"	Картометрический метод	5.00	–
3296	498228.33	1338422.17	053° 19' 11.06"	039° 48' 36.74"	Картометрический метод	5.00	–
3297	498212.52	1338434.03	053° 19' 10.55"	039° 48' 37.36"	Картометрический метод	5.00	–
3298	498185.10	1338449.13	053° 19' 09.65"	039° 48' 38.15"	Картометрический метод	5.00	–
3299	498169.64	1338453.55	053° 19' 09.15"	039° 48' 38.37"	Картометрический метод	5.00	–
3300	498158.72	1338454.94	053° 19' 08.79"	039° 48' 38.44"	Картометрический метод	5.00	–
3301	498120.72	1338458.20	053° 19' 07.56"	039° 48' 38.57"	Картометрический метод	5.00	–
3302	498105.26	1338454.48	053° 19' 07.06"	039° 48' 38.36"	Картометрический метод	5.00	–
3303	498092.13	1338451.81	053° 19' 06.64"	039° 48' 38.20"	Картометрический метод	5.00	–
3304	498064.70	1338440.42	053° 19' 05.76"	039° 48' 37.56"	Картометрический метод	5.00	–
3305	498048.43	1338433.91	053° 19' 05.24"	039° 48' 37.19"	Картометрический метод	5.00	–
3306	498033.33	1338422.06	053° 19' 04.76"	039° 48' 36.53"	Картометрический метод	5.00	–
3307	498010.67	1338396.96	053° 19' 04.04"	039° 48' 35.16"	Картометрический метод	5.00	–
3308	497996.14	1338367.79	053° 19' 03.59"	039° 48' 33.57"	Картометрический метод	5.00	–
3309	497986.96	1338355.35	053° 19' 03.30"	039° 48' 32.89"	Картометрический метод	5.00	–
3310	497974.64	1338347.45	053° 19' 02.91"	039° 48' 32.45"	Картометрический метод	5.00	–
3311	497948.49	1338346.87	053° 19' 02.06"	039° 48' 32.39"	Картометрический метод	5.00	–
3312	497902.82	1338346.75	053° 19' 00.58"	039° 48' 32.34"	Картометрический метод	5.00	–
3313	497890.04	1338344.55	053° 19' 00.17"	039° 48' 32.21"	Картометрический метод	5.00	–
3314	497879.58	1338335.25	053° 18' 59.84"	039° 48' 31.69"	Картометрический метод	5.00	–
3315	497864.94	1338322.35	053° 18' 59.37"	039° 48' 30.98"	Картометрический метод	5.00	–
3316	497841.58	1338314.10	053° 18' 58.62"	039° 48' 30.51"	Картометрический метод	5.00	–
3317	497825.08	1338311.19	053° 18' 58.09"	039° 48' 30.34"	Картометрический метод	5.00	–
3318	497813.81	1338312.01	053° 18' 57.73"	039° 48' 30.37"	Картометрический метод	5.00	–
3319	497791.49	1338322.81	053° 18' 57.00"	039° 48' 30.93"	Картометрический метод	5.00	–
3320	497785.10	1338329.55	053° 18' 56.79"	039° 48' 31.29"	Картометрический метод	5.00	–
3321	497780.57	1338341.29	053° 18' 56.63"	039° 48' 31.92"	Картометрический метод	5.00	–
3322	497774.06	1338354.71	053° 18' 56.41"	039° 48' 32.64"	Картометрический метод	5.00	–
3323	497759.15	1338377.13	053° 18' 55.92"	039° 48' 33.83"	Картометрический метод	5.00	–
3324	497732.67	1338421.14	053° 18' 55.04"	039° 48' 36.18"	Картометрический метод	5.00	–
3325	497722.81	1338436.82	053° 18' 54.71"	039° 48' 37.02"	Картометрический метод	5.00	–
3326	497719.33	1338447.97	053° 18' 54.59"	039° 48' 37.62"	Картометрический метод	5.00	–

3327	497715.96	1338455.53	053° 18' 54.47"	039° 48' 38.02"	Картометрический метод	5.00	–
3328	497705.50	1338473.89	053° 18' 54.13"	039° 48' 39.00"	Картометрический метод	5.00	–
3329	497699.69	1338483.76	053° 18' 53.93"	039° 48' 39.53"	Картометрический метод	5.00	–
3330	497675.63	1338507.24	053° 18' 53.14"	039° 48' 40.78"	Картометрический метод	5.00	–
3331	497656.87	1338522.50	053° 18' 52.52"	039° 48' 41.58"	Картометрический метод	5.00	–
3332	497646.42	1338532.96	053° 18' 52.18"	039° 48' 42.14"	Картометрический метод	5.00	–
3333	497640.90	1338551.26	053° 18' 51.99"	039° 48' 43.12"	Картометрический метод	5.00	–
3334	497633.05	1338586.42	053° 18' 51.72"	039° 48' 45.01"	Картометрический метод	5.00	–
3335	497630.73	1338619.83	053° 18' 51.62"	039° 48' 46.81"	Картометрический метод	5.00	–
3336	497633.05	1338654.11	053° 18' 51.67"	039° 48' 48.66"	Картометрический метод	5.00	–
3337	497634.21	1338685.48	053° 18' 51.69"	039° 48' 50.36"	Картометрический метод	5.00	–
3338	497638.10	1338707.59	053° 18' 51.81"	039° 48' 51.56"	Картометрический метод	5.00	–
3339	497645.30	1338730.59	053° 18' 52.02"	039° 48' 52.81"	Картометрический метод	5.00	–
3340	497657.97	1338754.07	053° 18' 52.42"	039° 48' 54.09"	Картометрический метод	5.00	–
3341	497669.24	1338768.48	053° 18' 52.78"	039° 48' 54.88"	Картометрический метод	5.00	–
3342	497683.77	1338779.40	053° 18' 53.24"	039° 48' 55.48"	Картометрический метод	5.00	–
3343	497701.43	1338787.54	053° 18' 53.81"	039° 48' 55.94"	Картометрический метод	5.00	–
3344	497711.66	1338791.37	053° 18' 54.13"	039° 48' 56.16"	Картометрический метод	5.00	–
3345	497720.84	1338798.00	053° 18' 54.43"	039° 48' 56.52"	Картометрический метод	5.00	–
3346	497726.76	1338805.09	053° 18' 54.61"	039° 48' 56.91"	Картометрический метод	5.00	–
3347	497727.35	1338810.90	053° 18' 54.63"	039° 48' 57.23"	Картометрический метод	5.00	–
3348	497725.25	1338819.96	053° 18' 54.56"	039° 48' 57.71"	Картометрический метод	5.00	–
3349	497720.02	1338832.63	053° 18' 54.38"	039° 48' 58.39"	Картометрический метод	5.00	–
3350	497716.42	1338849.13	053° 18' 54.25"	039° 48' 59.28"	Картометрический метод	5.00	–
3351	497715.84	1338861.80	053° 18' 54.23"	039° 48' 59.96"	Картометрический метод	5.00	–
3352	497714.45	1338868.30	053° 18' 54.18"	039° 49' 00.31"	Картометрический метод	5.00	–
3353	497712.82	1338871.44	053° 18' 54.12"	039° 49' 00.48"	Картометрический метод	5.00	–
3354	497703.64	1338881.20	053° 18' 53.82"	039° 49' 01.00"	Картометрический метод	5.00	–
3355	497683.60	1338903.45	053° 18' 53.16"	039° 49' 02.18"	Картометрический метод	5.00	–
3356	497674.35	1338911.07	053° 18' 52.86"	039° 49' 02.58"	Картометрический метод	5.00	–
3357	497664.71	1338925.25	053° 18' 52.53"	039° 49' 03.34"	Картометрический метод	5.00	–
3358	497657.50	1338938.61	053° 18' 52.29"	039° 49' 04.05"	Картометрический метод	5.00	–
3359	497653.20	1338948.60	053° 18' 52.15"	039° 49' 04.59"	Картометрический метод	5.00	–
3360	497647.74	1338957.79	053° 18' 51.97"	039° 49' 05.08"	Картометрический метод	5.00	–
3361	497637.17	1338969.17	053° 18' 51.62"	039° 49' 05.68"	Картометрический метод	5.00	–
3362	497628.45	1338977.89	053° 18' 51.33"	039° 49' 06.14"	Картометрический метод	5.00	–
3363	497620.32	1338982.77	053° 18' 51.06"	039° 49' 06.40"	Картометрический метод	5.00	–
3364	497602.65	1338987.77	053° 18' 50.49"	039° 49' 06.65"	Картометрический метод	5.00	–

3365	497593.70	1338990.09	053° 18' 50.20"	039° 49' 06.77"	Картометрический метод	5.00	–
3366	497587.31	1338991.25	053° 18' 49.99"	039° 49' 06.82"	Картометрический метод	5.00	–
3367	497580.46	1338990.91	053° 18' 49.77"	039° 49' 06.80"	Картометрический метод	5.00	–
3368	497574.65	1338988.47	053° 18' 49.58"	039° 49' 06.66"	Картометрический метод	5.00	–
3369	497568.84	1338986.14	053° 18' 49.40"	039° 49' 06.53"	Картометрический метод	5.00	–
3370	497552.91	1338984.98	053° 18' 48.88"	039° 49' 06.45"	Картометрический метод	5.00	–
3371	497530.72	1338984.98	053° 18' 48.17"	039° 49' 06.43"	Картометрический метод	5.00	–
3372	497512.59	1338983.82	053° 18' 47.58"	039° 49' 06.35"	Картометрический метод	5.00	–
3373	497505.04	1338979.28	053° 18' 47.34"	039° 49' 06.09"	Картометрический метод	5.00	–
3374	497501.32	1338968.36	053° 18' 47.22"	039° 49' 05.50"	Картометрический метод	5.00	–
3375	497500.97	1338955.93	053° 18' 47.22"	039° 49' 04.83"	Картометрический метод	5.00	–
3376	497498.06	1338951.51	053° 18' 47.13"	039° 49' 04.59"	Картометрический метод	5.00	–
3377	497489.35	1338949.07	053° 18' 46.85"	039° 49' 04.45"	Картометрический метод	5.00	–
3378	497478.77	1338953.14	053° 18' 46.51"	039° 49' 04.66"	Картометрический метод	5.00	–
3379	497461.11	1338963.71	053° 18' 45.93"	039° 49' 05.21"	Картометрический метод	5.00	–
3380	497451.23	1338972.66	053° 18' 45.60"	039° 49' 05.68"	Картометрический метод	5.00	–
3381	497436.24	1338981.03	053° 18' 45.11"	039° 49' 06.12"	Картометрический метод	5.00	–
3382	497404.98	1339002.41	053° 18' 44.09"	039° 49' 07.24"	Картометрический метод	5.00	–
3383	497388.13	1339014.50	053° 18' 43.54"	039° 49' 07.88"	Картометрический метод	5.00	–
3384	497362.91	1339029.72	053° 18' 42.71"	039° 49' 08.67"	Картометрический метод	5.00	–
3385	497340.95	1339047.85	053° 18' 41.99"	039° 49' 09.63"	Картометрический метод	5.00	–
3386	497320.15	1339068.30	053° 18' 41.31"	039° 49' 10.71"	Картометрический метод	5.00	–
3387	497305.85	1339080.74	053° 18' 40.84"	039° 49' 11.37"	Картометрический метод	5.00	–
3388	497294.81	1339088.75	053° 18' 40.47"	039° 49' 11.79"	Картометрический метод	5.00	–
3389	497289.93	1339092.71	053° 18' 40.31"	039° 49' 12.00"	Картометрический метод	5.00	–
3390	497284.00	1339101.54	053° 18' 40.12"	039° 49' 12.47"	Картометрический метод	5.00	–
3391	497278.43	1339108.63	053° 18' 39.93"	039° 49' 12.85"	Картометрический метод	5.00	–
3392	497274.71	1339115.60	053° 18' 39.81"	039° 49' 13.22"	Картометрический метод	5.00	–
3393	497269.83	1339122.92	053° 18' 39.65"	039° 49' 13.61"	Картометрический метод	5.00	–
3394	497264.95	1339126.99	053° 18' 39.49"	039° 49' 13.83"	Картометрический метод	5.00	–
3395	497256.93	1339136.40	053° 18' 39.22"	039° 49' 14.33"	Картометрический метод	5.00	–
3396	497248.44	1339145.70	053° 18' 38.94"	039° 49' 14.82"	Картометрический метод	5.00	–
3397	497239.61	1339152.44	053° 18' 38.65"	039° 49' 15.18"	Картометрический метод	5.00	–
3398	497227.53	1339156.04	053° 18' 38.26"	039° 49' 15.36"	Картометрический метод	5.00	–
3399	497212.30	1339157.20	053° 18' 37.76"	039° 49' 15.41"	Картометрический метод	5.00	–
3400	497199.06	1339153.25	053° 18' 37.34"	039° 49' 15.18"	Картометрический метод	5.00	–
3401	497174.53	1339138.38	053° 18' 36.55"	039° 49' 14.35"	Картометрический метод	5.00	–
3402	497158.38	1339123.62	053° 18' 36.04"	039° 49' 13.54"	Картометрический метод	5.00	–

3403	497142.34	1339112.69	053° 18' 35.53"	039° 49' 12.93"	Картометрический метод	5.00	–
3404	497124.56	1339097.70	053° 18' 34.96"	039° 49' 12.10"	Картометрический метод	5.00	–
3405	497114.57	1339090.50	053° 18' 34.64"	039° 49' 11.70"	Картометрический метод	5.00	–
3406	497103.30	1339087.13	053° 18' 34.28"	039° 49' 11.51"	Картометрический метод	5.00	–
3407	497089.00	1339088.41	053° 18' 33.82"	039° 49' 11.57"	Картометрический метод	5.00	–
3408	497069.95	1339089.92	053° 18' 33.20"	039° 49' 11.63"	Картометрический метод	5.00	–
3409	497038.45	1339092.25	053° 18' 32.18"	039° 49' 11.72"	Картометрический метод	5.00	–
3410	497030.78	1339092.82	053° 18' 31.93"	039° 49' 11.75"	Картометрический метод	5.00	–
3411	497002.89	1339094.80	053° 18' 31.03"	039° 49' 11.82"	Картометрический метод	5.00	–
3412	496981.39	1339097.47	053° 18' 30.33"	039° 49' 11.95"	Картометрический метод	5.00	–
3413	496963.03	1339097.24	053° 18' 29.74"	039° 49' 11.92"	Картометрический метод	5.00	–
3414	496942.46	1339097.93	053° 18' 29.07"	039° 49' 11.93"	Картометрический метод	5.00	–
3415	496930.14	1339094.91	053° 18' 28.68"	039° 49' 11.76"	Картометрический метод	5.00	–
3416	496915.38	1339092.24	053° 18' 28.20"	039° 49' 11.60"	Картометрический метод	5.00	–
3417	496899.58	1339088.87	053° 18' 27.69"	039° 49' 11.40"	Картометрический метод	5.00	–
3418	496884.01	1339088.98	053° 18' 27.19"	039° 49' 11.39"	Картометрический метод	5.00	–
3419	496869.01	1339093.87	053° 18' 26.70"	039° 49' 11.64"	Картометрический метод	5.00	–
3420	496842.40	1339108.16	053° 18' 25.83"	039° 49' 12.38"	Картометрический метод	5.00	–
3421	496813.58	1339127.68	053° 18' 24.89"	039° 49' 13.41"	Картометрический метод	5.00	–
3422	496788.71	1339145.46	053° 18' 24.07"	039° 49' 14.34"	Картометрический метод	5.00	–
3423	496764.89	1339167.54	053° 18' 23.29"	039° 49' 15.51"	Картометрический метод	5.00	–
3424	496749.67	1339183.81	053° 18' 22.79"	039° 49' 16.37"	Картометрический метод	5.00	–
3425	496740.02	1339200.55	053° 18' 22.47"	039° 49' 17.27"	Картометрический метод	5.00	–
3426	496736.65	1339209.38	053° 18' 22.35"	039° 49' 17.74"	Картометрический метод	5.00	–
3427	496728.40	1339227.86	053° 18' 22.07"	039° 49' 18.73"	Картометрический метод	5.00	–
3428	496723.87	1339234.71	053° 18' 21.92"	039° 49' 19.10"	Картометрический метод	5.00	–
3429	496717.24	1339241.22	053° 18' 21.70"	039° 49' 19.44"	Картометрический метод	5.00	–
3430	496706.20	1339248.77	053° 18' 21.34"	039° 49' 19.84"	Картометрический метод	5.00	–
3431	496700.63	1339252.84	053° 18' 21.16"	039° 49' 20.05"	Картометрический метод	5.00	–
3432	496693.89	1339261.21	053° 18' 20.94"	039° 49' 20.50"	Картометрический метод	5.00	–
3433	496686.45	1339268.65	053° 18' 20.69"	039° 49' 20.89"	Картометрический метод	5.00	–
3434	496677.38	1339279.80	053° 18' 20.39"	039° 49' 21.48"	Картометрический метод	5.00	–
3435	496670.30	1339289.91	053° 18' 20.16"	039° 49' 22.02"	Картометрический метод	5.00	–
3436	496667.39	1339298.74	053° 18' 20.06"	039° 49' 22.50"	Картометрический метод	5.00	–
3437	496661.70	1339312.46	053° 18' 19.86"	039° 49' 23.23"	Картометрический метод	5.00	–
3438	496656.47	1339323.26	053° 18' 19.69"	039° 49' 23.81"	Картометрический метод	5.00	–
3439	496650.42	1339331.40	053° 18' 19.49"	039° 49' 24.24"	Картометрический метод	5.00	–
3440	496637.99	1339350.46	053° 18' 19.08"	039° 49' 25.26"	Картометрический метод	5.00	–

3441	496628.81	1339364.64	053° 18' 18.77"	039° 49' 26.01"	Картометрический метод	5.00	–
3442	496618.70	1339384.74	053° 18' 18.43"	039° 49' 27.09"	Картометрический метод	5.00	–
3443	496611.49	1339403.91	053° 18' 18.19"	039° 49' 28.12"	Картометрический метод	5.00	–
3444	496607.89	1339425.06	053° 18' 18.06"	039° 49' 29.26"	Картометрический метод	5.00	–
3445	496608.12	1339444.24	053° 18' 18.05"	039° 49' 30.29"	Картометрический метод	5.00	–
3446	496610.68	1339454.12	053° 18' 18.13"	039° 49' 30.83"	Картометрический метод	5.00	–
3447	496616.03	1339462.25	053° 18' 18.30"	039° 49' 31.27"	Картометрический метод	5.00	–
3448	496618.70	1339467.71	053° 18' 18.38"	039° 49' 31.57"	Картометрический метод	5.00	–
3449	496619.40	1339474.69	053° 18' 18.40"	039° 49' 31.95"	Картометрический метод	5.00	–
3450	496618.35	1339480.61	053° 18' 18.36"	039° 49' 32.26"	Картометрический метод	5.00	–
3451	496611.49	1339487.82	053° 18' 18.14"	039° 49' 32.65"	Картометрический метод	5.00	–
3452	496606.26	1339495.84	053° 18' 17.96"	039° 49' 33.07"	Картометрический метод	5.00	–
3453	496604.29	1339503.16	053° 18' 17.89"	039° 49' 33.47"	Картометрический метод	5.00	–
3454	496604.64	1339514.78	053° 18' 17.90"	039° 49' 34.10"	Картометрический метод	5.00	–
3455	496611.60	1339530.65	053° 18' 18.11"	039° 49' 34.96"	Картометрический метод	5.00	–
3456	496616.95	1339545.46	053° 18' 18.28"	039° 49' 35.76"	Картометрический метод	5.00	–
3457	496621.60	1339563.70	053° 18' 18.42"	039° 49' 36.75"	Картометрический метод	5.00	–
3458	496622.42	1339583.34	053° 18' 18.43"	039° 49' 37.82"	Картометрический метод	5.00	–
3459	496618.23	1339604.73	053° 18' 18.28"	039° 49' 38.97"	Картометрический метод	5.00	–
3460	496610.56	1339623.09	053° 18' 18.02"	039° 49' 39.95"	Картометрический метод	5.00	–
3461	496602.54	1339637.61	053° 18' 17.75"	039° 49' 40.72"	Картометрический метод	5.00	–
3462	496592.43	1339649.00	053° 18' 17.42"	039° 49' 41.33"	Картометрический метод	5.00	–
3463	496584.42	1339652.95	053° 18' 17.16"	039° 49' 41.53"	Картометрический метод	5.00	–
3464	496572.45	1339657.02	053° 18' 16.77"	039° 49' 41.74"	Картометрический метод	5.00	–
3465	496557.92	1339660.16	053° 18' 16.30"	039° 49' 41.90"	Картометрический метод	5.00	–
3466	496533.40	1339665.56	053° 18' 15.50"	039° 49' 42.16"	Картометрический метод	5.00	–
3467	496516.20	1339674.45	053° 18' 14.94"	039° 49' 42.63"	Картометрический метод	5.00	–
3468	496491.91	1339690.95	053° 18' 14.14"	039° 49' 43.49"	Картометрический метод	5.00	–
3469	496475.76	1339704.20	053° 18' 13.61"	039° 49' 44.19"	Картометрический метод	5.00	–
3470	496471.11	1339711.14	053° 18' 13.46"	039° 49' 44.56"	Картометрический метод	5.00	–
3471	496467.47	1339717.88	053° 18' 13.34"	039° 49' 44.92"	Картометрический метод	5.00	–
3472	496462.76	1339720.30	053° 18' 13.18"	039° 49' 45.05"	Картометрический метод	5.00	–
3473	496452.66	1339716.66	053° 18' 12.86"	039° 49' 44.84"	Картометрический метод	5.00	–
3474	496444.31	1339720.30	053° 18' 12.59"	039° 49' 45.03"	Картометрический метод	5.00	–
3475	496436.25	1339733.49	053° 18' 12.32"	039° 49' 45.73"	Картометрический метод	5.00	–
3476	496429.16	1339747.78	053° 18' 12.08"	039° 49' 46.50"	Картометрический метод	5.00	–
3477	496425.67	1339764.40	053° 18' 11.96"	039° 49' 47.39"	Картометрический метод	5.00	–
3478	496425.91	1339788.92	053° 18' 11.95"	039° 49' 48.71"	Картометрический метод	5.00	–

3479	496430.32	1339805.88	053° 18' 12.08"	039° 49' 49.63"	Картометрический метод	5.00	–
3480	496434.51	1339815.30	053° 18' 12.21"	039° 49' 50.15"	Картометрический метод	5.00	–
3481	496437.99	1339820.53	053° 18' 12.32"	039° 49' 50.43"	Картометрический метод	5.00	–
3482	496449.03	1339829.94	053° 18' 12.67"	039° 49' 50.95"	Картометрический метод	5.00	–
3483	496459.84	1339837.96	053° 18' 13.02"	039° 49' 51.40"	Картометрический метод	5.00	–
3484	496473.09	1339854.69	053° 18' 13.44"	039° 49' 52.31"	Картометрический метод	5.00	–
3485	496488.06	1339871.87	053° 18' 13.91"	039° 49' 53.25"	Картометрический метод	5.00	–
3486	496500.58	1339885.09	053° 18' 14.31"	039° 49' 53.98"	Картометрический метод	5.00	–
3487	496520.62	1339905.24	053° 18' 14.94"	039° 49' 55.09"	Картометрический метод	5.00	–
3488	496528.98	1339908.38	053° 18' 15.21"	039° 49' 55.27"	Картометрический метод	5.00	–
3489	496541.53	1339910.47	053° 18' 15.62"	039° 49' 55.39"	Картометрический метод	5.00	–
3490	496551.18	1339913.96	053° 18' 15.93"	039° 49' 55.59"	Картометрический метод	5.00	–
3491	496557.46	1339918.84	053° 18' 16.13"	039° 49' 55.86"	Картометрический метод	5.00	–
3492	496567.57	1339929.30	053° 18' 16.45"	039° 49' 56.44"	Картометрический метод	5.00	–
3493	496577.79	1339944.52	053° 18' 16.77"	039° 49' 57.27"	Картометрический метод	5.00	–
3494	496588.25	1339953.12	053° 18' 17.10"	039° 49' 57.74"	Картометрический метод	5.00	–
3495	496597.43	1339959.40	053° 18' 17.39"	039° 49' 58.09"	Картометрический метод	5.00	–
3496	496607.08	1339961.84	053° 18' 17.70"	039° 49' 58.23"	Картометрический метод	5.00	–
3497	496616.03	1339963.93	053° 18' 17.99"	039° 49' 58.36"	Картометрический метод	5.00	–
3498	496626.95	1339968.81	053° 18' 18.34"	039° 49' 58.63"	Картометрический метод	5.00	–
3499	496634.85	1339975.20	053° 18' 18.59"	039° 49' 58.98"	Картометрический метод	5.00	–
3500	496644.73	1339983.22	053° 18' 18.91"	039° 49' 59.43"	Картометрический метод	5.00	–
3501	496657.05	1339990.54	053° 18' 19.30"	039° 49' 59.83"	Картометрический метод	5.00	–
3502	496671.22	1339997.75	053° 18' 19.76"	039° 50' 00.24"	Картометрический метод	5.00	–
3503	496677.27	1340000.89	053° 18' 19.95"	039° 50' 00.41"	Картометрический метод	5.00	–
3504	496681.46	1340000.42	053° 18' 20.09"	039° 50' 00.39"	Картометрический метод	5.00	–
3505	496682.81	1339996.11	053° 18' 20.13"	039° 50' 00.16"	Картометрический метод	5.00	–
3506	496672.71	1339987.62	053° 18' 19.81"	039° 49' 59.69"	Картометрический метод	5.00	–
3507	496674.46	1339983.18	053° 18' 19.87"	039° 49' 59.45"	Картометрический метод	5.00	–
3508	496688.77	1339985.08	053° 18' 20.33"	039° 49' 59.57"	Картометрический метод	5.00	–
3509	496707.25	1339988.92	053° 18' 20.93"	039° 49' 59.80"	Картометрический метод	5.00	–
3510	496723.64	1339993.45	053° 18' 21.45"	039° 50' 00.06"	Картометрический метод	5.00	–
3511	496736.54	1339998.68	053° 18' 21.87"	039° 50' 00.35"	Картометрический метод	5.00	–
3512	496751.76	1340002.74	053° 18' 22.36"	039° 50' 00.59"	Картометрический метод	5.00	–
3513	496756.64	1340005.53	053° 18' 22.51"	039° 50' 00.74"	Картометрический метод	5.00	–
3514	496761.99	1340010.30	053° 18' 22.68"	039° 50' 01.01"	Картометрический метод	5.00	–
3515	496773.61	1340022.62	053° 18' 23.05"	039° 50' 01.68"	Картометрический метод	5.00	–
3516	496785.34	1340042.26	053° 18' 23.42"	039° 50' 02.76"	Картометрический метод	5.00	–

3517	496794.52	1340062.13	053° 18' 23.70"	039° 50' 03.84"	Картометрический метод	5.00	–
3518	496803.70	1340078.51	053° 18' 23.99"	039° 50' 04.73"	Картометрический метод	5.00	–
3519	496806.84	1340085.49	053° 18' 24.09"	039° 50' 05.11"	Картометрический метод	5.00	–
3520	496807.42	1340091.06	053° 18' 24.10"	039° 50' 05.41"	Картометрический метод	5.00	–
3521	496805.49	1340101.69	053° 18' 24.03"	039° 50' 05.99"	Картометрический метод	5.00	–
3522	496794.18	1340115.29	053° 18' 23.66"	039° 50' 06.71"	Картометрический метод	5.00	–
3523	496789.33	1340126.06	053° 18' 23.50"	039° 50' 07.29"	Картометрический метод	5.00	–
3524	496790.14	1340134.14	053° 18' 23.52"	039° 50' 07.72"	Картометрический метод	5.00	–
3525	496794.45	1340137.51	053° 18' 23.66"	039° 50' 07.91"	Картометрический метод	5.00	–
3526	496796.74	1340142.63	053° 18' 23.73"	039° 50' 08.19"	Картометрический метод	5.00	–
3527	496794.59	1340150.57	053° 18' 23.65"	039° 50' 08.61"	Картометрический метод	5.00	–
3528	496785.70	1340174.14	053° 18' 23.35"	039° 50' 09.88"	Картометрический метод	5.00	–
3529	496773.85	1340201.75	053° 18' 22.95"	039° 50' 11.36"	Картометрический метод	5.00	–
3530	496768.73	1340212.39	053° 18' 22.78"	039° 50' 11.92"	Картометрический метод	5.00	–
3531	496767.65	1340218.99	053° 18' 22.74"	039° 50' 12.28"	Картометрический метод	5.00	–
3532	496770.75	1340223.16	053° 18' 22.84"	039° 50' 12.51"	Картометрический метод	5.00	–
3533	496769.94	1340231.51	053° 18' 22.81"	039° 50' 12.96"	Картометрический метод	5.00	–
3534	496764.82	1340240.80	053° 18' 22.63"	039° 50' 13.46"	Картометрический метод	5.00	–
3535	496751.90	1340249.69	053° 18' 22.21"	039° 50' 13.92"	Картометрический метод	5.00	–
3536	496744.49	1340266.12	053° 18' 21.96"	039° 50' 14.80"	Картометрический метод	5.00	–
3537	496737.89	1340279.86	053° 18' 21.74"	039° 50' 15.54"	Картометрический метод	5.00	–
3538	496731.16	1340295.61	053° 18' 21.51"	039° 50' 16.38"	Картометрический метод	5.00	–
3539	496725.90	1340309.75	053° 18' 21.33"	039° 50' 17.14"	Картометрический метод	5.00	–
3540	496728.19	1340316.76	053° 18' 21.40"	039° 50' 17.52"	Картометрический метод	5.00	–
3541	496732.64	1340322.14	053° 18' 21.54"	039° 50' 17.81"	Картометрический метод	5.00	–
3542	496733.28	1340326.85	053° 18' 21.56"	039° 50' 18.07"	Картометрический метод	5.00	–
3543	496730.96	1340329.64	053° 18' 21.48"	039° 50' 18.22"	Картометрический метод	5.00	–
3544	496722.40	1340332.65	053° 18' 21.21"	039° 50' 18.37"	Картометрический метод	5.00	–
3545	496715.94	1340333.46	053° 18' 21.00"	039° 50' 18.41"	Картометрический метод	5.00	–
3546	496714.05	1340339.65	053° 18' 20.93"	039° 50' 18.74"	Картометрический метод	5.00	–
3547	496715.40	1340348.00	053° 18' 20.97"	039° 50' 19.19"	Картометрический метод	5.00	–
3548	496711.10	1340352.56	053° 18' 20.83"	039° 50' 19.43"	Картометрический метод	5.00	–
3549	496701.44	1340356.60	053° 18' 20.51"	039° 50' 19.64"	Картометрический метод	5.00	–
3550	496672.33	1340368.57	053° 18' 19.56"	039° 50' 20.26"	Картометрический метод	5.00	–
3551	496645.77	1340373.22	053° 18' 18.70"	039° 50' 20.48"	Картометрический метод	5.00	–
3552	496630.20	1340374.50	053° 18' 18.20"	039° 50' 20.54"	Картометрический метод	5.00	–
3553	496619.40	1340377.52	053° 18' 17.85"	039° 50' 20.69"	Картометрический метод	5.00	–
3554	496606.50	1340382.40	053° 18' 17.43"	039° 50' 20.94"	Картометрический метод	5.00	–

3555	496594.76	1340387.75	053° 18' 17.04"	039° 50' 21.21"	Картометрический метод	5.00	–
3556	496582.79	1340391.35	053° 18' 16.66"	039° 50' 21.40"	Картометрический метод	5.00	–
3557	496565.94	1340397.39	053° 18' 16.11"	039° 50' 21.71"	Картометрический метод	5.00	–
3558	496560.59	1340398.56	053° 18' 15.93"	039° 50' 21.76"	Картометрический метод	5.00	–
3559	496555.01	1340398.09	053° 18' 15.75"	039° 50' 21.73"	Картометрический метод	5.00	–
3560	496549.55	1340394.49	053° 18' 15.58"	039° 50' 21.53"	Картометрический метод	5.00	–
3561	496541.42	1340393.44	053° 18' 15.32"	039° 50' 21.47"	Картометрический метод	5.00	–
3562	496531.08	1340401.23	053° 18' 14.98"	039° 50' 21.88"	Картометрический метод	5.00	–
3563	496517.13	1340415.99	053° 18' 14.52"	039° 50' 22.66"	Картометрический метод	5.00	–
3564	496507.25	1340425.98	053° 18' 14.19"	039° 50' 23.19"	Картометрический метод	5.00	–
3565	496503.65	1340430.86	053° 18' 14.07"	039° 50' 23.45"	Картометрический метод	5.00	–
3566	496503.65	1340436.56	053° 18' 14.07"	039° 50' 23.76"	Картометрический метод	5.00	–
3567	496504.23	1340440.86	053° 18' 14.08"	039° 50' 23.99"	Картометрический метод	5.00	–
3568	496503.42	1340445.50	053° 18' 14.06"	039° 50' 24.24"	Картометрический метод	5.00	–
3569	496500.05	1340449.92	053° 18' 13.94"	039° 50' 24.47"	Картометрический метод	5.00	–
3570	496496.10	1340453.93	053° 18' 13.81"	039° 50' 24.69"	Картометрический метод	5.00	–
3571	496490.63	1340461.37	053° 18' 13.63"	039° 50' 25.08"	Картометрический метод	5.00	–
3572	496487.44	1340465.49	053° 18' 13.53"	039° 50' 25.30"	Картометрический метод	5.00	–
3573	496485.06	1340472.81	053° 18' 13.44"	039° 50' 25.69"	Картометрический метод	5.00	–
3574	496479.07	1340482.98	053° 18' 13.24"	039° 50' 26.24"	Картометрический метод	5.00	–
3575	496476.75	1340491.64	053° 18' 13.16"	039° 50' 26.70"	Картометрический метод	5.00	–
3576	496474.31	1340497.51	053° 18' 13.08"	039° 50' 27.02"	Картометрический метод	5.00	–
3577	496464.20	1340510.87	053° 18' 12.75"	039° 50' 27.73"	Картометрический метод	5.00	–
3578	496456.88	1340518.89	053° 18' 12.51"	039° 50' 28.15"	Картометрический метод	5.00	–
3579	496449.90	1340526.04	053° 18' 12.28"	039° 50' 28.53"	Картометрический метод	5.00	–
3580	496445.37	1340538.18	053° 18' 12.12"	039° 50' 29.18"	Картометрический метод	5.00	–
3581	496444.27	1340544.40	053° 18' 12.08"	039° 50' 29.52"	Картометрический метод	5.00	–
3582	496448.04	1340549.80	053° 18' 12.20"	039° 50' 29.81"	Картометрический метод	5.00	–
3583	496453.21	1340556.43	053° 18' 12.36"	039° 50' 30.18"	Картометрический метод	5.00	–
3584	496455.07	1340563.11	053° 18' 12.42"	039° 50' 30.54"	Картометрический метод	5.00	–
3585	496453.91	1340571.19	053° 18' 12.38"	039° 50' 30.97"	Картометрический метод	5.00	–
3586	496447.89	1340599.15	053° 18' 12.17"	039° 50' 32.48"	Картометрический метод	5.00	–
3587	496446.13	1340614.24	053° 18' 12.10"	039° 50' 33.29"	Картометрический метод	5.00	–
3588	496443.75	1340627.25	053° 18' 12.01"	039° 50' 33.99"	Картометрический метод	5.00	–
3589	496440.72	1340645.79	053° 18' 11.90"	039° 50' 34.99"	Картометрический метод	5.00	–
3590	496441.48	1340655.09	053° 18' 11.92"	039° 50' 35.49"	Картометрический метод	5.00	–
3591	496446.73	1340671.98	053° 18' 12.08"	039° 50' 36.41"	Картометрический метод	5.00	–
3592	496451.24	1340682.57	053° 18' 12.22"	039° 50' 36.98"	Картометрический метод	5.00	–

3593	496453.16	1340691.17	053° 18' 12.28"	039° 50' 37.45"	Картометрический метод	5.00	–
3594	496452.17	1340699.25	053° 18' 12.24"	039° 50' 37.88"	Картометрический метод	5.00	–
3595	496449.09	1340710.41	053° 18' 12.14"	039° 50' 38.48"	Картометрический метод	5.00	–
3596	496447.11	1340728.88	053° 18' 12.06"	039° 50' 39.48"	Картометрический метод	5.00	–
3597	496444.73	1340739.34	053° 18' 11.98"	039° 50' 40.04"	Картометрический метод	5.00	–
3598	496437.06	1340759.16	053° 18' 11.72"	039° 50' 41.10"	Картометрический метод	5.00	–
3599	496431.89	1340769.27	053° 18' 11.54"	039° 50' 41.64"	Картометрический метод	5.00	–
3600	496427.88	1340775.66	053° 18' 11.41"	039° 50' 41.98"	Картометрический метод	5.00	–
3601	496419.13	1340783.12	053° 18' 11.12"	039° 50' 42.38"	Картометрический метод	5.00	–
3602	496411.72	1340785.28	053° 18' 10.88"	039° 50' 42.49"	Картометрический метод	5.00	–
3603	496405.39	1340784.20	053° 18' 10.68"	039° 50' 42.42"	Картометрический метод	5.00	–
3604	496401.35	1340786.08	053° 18' 10.54"	039° 50' 42.52"	Картометрический метод	5.00	–
3605	496406.87	1340798.34	053° 18' 10.72"	039° 50' 43.19"	Картометрический метод	5.00	–
3606	496410.78	1340812.21	053° 18' 10.83"	039° 50' 43.94"	Картометрический метод	5.00	–
3607	496412.08	1340825.45	053° 18' 10.87"	039° 50' 44.66"	Картометрический метод	5.00	–
3608	496406.44	1340837.13	053° 18' 10.68"	039° 50' 45.28"	Картометрический метод	5.00	–
3609	496400.75	1340848.35	053° 18' 10.49"	039° 50' 45.88"	Картометрический метод	5.00	–
3610	496395.69	1340854.22	053° 18' 10.32"	039° 50' 46.19"	Картометрический метод	5.00	–
3611	496384.30	1340862.29	053° 18' 09.95"	039° 50' 46.62"	Картометрический метод	5.00	–
3612	496374.95	1340876.88	053° 18' 09.64"	039° 50' 47.39"	Картометрический метод	5.00	–
3613	496361.35	1340885.53	053° 18' 09.19"	039° 50' 47.85"	Картометрический метод	5.00	–
3614	496355.42	1340889.54	053° 18' 09.00"	039° 50' 48.06"	Картометрический метод	5.00	–
3615	496345.26	1340897.21	053° 18' 08.66"	039° 50' 48.46"	Картометрический метод	5.00	–
3616	496337.99	1340904.88	053° 18' 08.42"	039° 50' 48.87"	Картометрический метод	5.00	–
3617	496332.47	1340914.82	053° 18' 08.24"	039° 50' 49.40"	Картометрический метод	5.00	–
3618	496327.40	1340935.14	053° 18' 08.06"	039° 50' 50.49"	Картометрический метод	5.00	–
3619	496322.03	1340944.46	053° 18' 07.88"	039° 50' 50.99"	Картометрический метод	5.00	–
3620	496309.23	1340957.65	053° 18' 07.46"	039° 50' 51.69"	Картометрический метод	5.00	–
3621	496296.57	1340969.91	053° 18' 07.04"	039° 50' 52.34"	Картометрический метод	5.00	–
3622	496291.71	1340977.31	053° 18' 06.88"	039° 50' 52.73"	Картометрический метод	5.00	–
3623	496285.61	1340986.98	053° 18' 06.68"	039° 50' 53.25"	Картометрический метод	5.00	–
3624	496267.86	1341005.81	053° 18' 06.09"	039° 50' 54.24"	Картометрический метод	5.00	–
3625	496263.33	1341012.61	053° 18' 05.94"	039° 50' 54.61"	Картометрический метод	5.00	–
3626	496254.03	1341027.83	053° 18' 05.63"	039° 50' 55.42"	Картометрический метод	5.00	–
3627	496250.31	1341041.43	053° 18' 05.50"	039° 50' 56.15"	Картометрический метод	5.00	–
3628	496250.31	1341046.66	053° 18' 05.50"	039° 50' 56.43"	Картометрический метод	5.00	–
3629	496253.91	1341056.77	053° 18' 05.61"	039° 50' 56.98"	Картометрический метод	5.00	–
3630	496254.84	1341064.90	053° 18' 05.64"	039° 50' 57.42"	Картометрический метод	5.00	–

3631	496255.54	1341072.11	053° 18' 05.65"	039° 50' 57.81"	Картометрический метод	5.00	–
3632	496260.89	1341085.59	053° 18' 05.82"	039° 50' 58.54"	Картометрический метод	5.00	–
3633	496274.42	1341108.40	053° 18' 06.24"	039° 50' 59.79"	Картометрический метод	5.00	–
3634	496294.59	1341160.27	053° 18' 06.86"	039° 51' 02.61"	Картометрический метод	5.00	–
3635	496311.60	1341210.13	053° 18' 07.38"	039° 51' 05.32"	Картометрический метод	5.00	–
3636	496314.40	1341222.84	053° 18' 07.46"	039° 51' 06.01"	Картометрический метод	5.00	–
3637	496319.32	1341245.15	053° 18' 07.61"	039° 51' 07.22"	Картометрический метод	5.00	–
3638	496319.32	1341261.42	053° 18' 07.60"	039° 51' 08.10"	Картометрический метод	5.00	–
3639	496317.48	1341269.09	053° 18' 07.53"	039° 51' 08.51"	Картометрический метод	5.00	–
3640	496310.63	1341281.87	053° 18' 07.30"	039° 51' 09.19"	Картометрический метод	5.00	–
3641	496305.40	1341286.28	053° 18' 07.13"	039° 51' 09.42"	Картометрический метод	5.00	–
3642	496292.15	1341288.96	053° 18' 06.70"	039° 51' 09.55"	Картометрический метод	5.00	–
3643	496274.83	1341291.17	053° 18' 06.14"	039° 51' 09.66"	Картометрический метод	5.00	–
3644	496269.02	1341291.17	053° 18' 05.95"	039° 51' 09.65"	Картометрический метод	5.00	–
3645	496256.16	1341287.85	053° 18' 05.54"	039° 51' 09.46"	Картометрический метод	5.00	–
3646	496239.27	1341293.51	053° 18' 04.99"	039° 51' 09.75"	Картометрический метод	5.00	–
3647	496200.43	1341309.39	053° 18' 03.72"	039° 51' 10.56"	Картометрический метод	5.00	–
3648	496188.48	1341312.78	053° 18' 03.34"	039° 51' 10.73"	Картометрический метод	5.00	–
3649	496166.76	1341325.68	053° 18' 02.63"	039° 51' 11.41"	Картометрический метод	5.00	–
3650	496157.93	1341336.14	053° 18' 02.33"	039° 51' 11.96"	Картометрический метод	5.00	–
3651	496146.07	1341344.51	053° 18' 01.94"	039° 51' 12.40"	Картометрический метод	5.00	–
3652	496136.43	1341351.25	053° 18' 01.63"	039° 51' 12.76"	Картометрический метод	5.00	–
3653	496123.32	1341363.87	053° 18' 01.20"	039° 51' 13.42"	Картометрический метод	5.00	–
3654	496108.01	1341390.43	053° 18' 00.69"	039° 51' 14.84"	Картометрический метод	5.00	–
3655	496102.76	1341416.44	053° 18' 00.50"	039° 51' 16.24"	Картометрический метод	5.00	–
3656	496089.07	1341440.45	053° 18' 00.04"	039° 51' 17.52"	Картометрический метод	5.00	–
3657	496071.54	1341462.86	053° 17' 59.46"	039° 51' 18.71"	Картометрический метод	5.00	–
3658	496049.71	1341480.56	053° 17' 58.74"	039° 51' 19.65"	Картометрический метод	5.00	–
3659	496034.07	1341490.32	053° 17' 58.23"	039° 51' 20.16"	Картометрический метод	5.00	–
3660	496013.04	1341496.48	053° 17' 57.55"	039° 51' 20.47"	Картометрический метод	5.00	–
3661	495981.93	1341492.51	053° 17' 56.54"	039° 51' 20.22"	Картометрический метод	5.00	–
3662	495957.23	1341480.85	053° 17' 55.75"	039° 51' 19.57"	Картометрический метод	5.00	–
3663	495927.20	1341477.99	053° 17' 54.78"	039° 51' 19.38"	Картометрический метод	5.00	–
3664	495912.81	1341473.20	053° 17' 54.32"	039° 51' 19.11"	Картометрический метод	5.00	–
3665	495901.68	1341462.34	053° 17' 53.97"	039° 51' 18.51"	Картометрический метод	5.00	–
3666	495892.50	1341451.54	053° 17' 53.68"	039° 51' 17.92"	Картометрический метод	5.00	–
3667	495883.90	1341439.57	053° 17' 53.41"	039° 51' 17.26"	Картометрический метод	5.00	–
3668	495882.39	1341427.48	053° 17' 53.37"	039° 51' 16.61"	Картометрический метод	5.00	–

3669	495885.06	1341417.37	053° 17' 53.46"	039° 51' 16.06"	Картометрический метод	5.00	–
3670	495891.92	1341407.14	053° 17' 53.69"	039° 51' 15.52"	Картометрический метод	5.00	–
3671	495907.62	1341385.70	053° 17' 54.21"	039° 51' 14.38"	Картометрический метод	5.00	–
3672	495939.89	1341351.00	053° 17' 55.27"	039° 51' 12.54"	Картометрический метод	5.00	–
3673	495952.36	1341332.79	053° 17' 55.69"	039° 51' 11.57"	Картометрический метод	5.00	–
3674	495953.09	1341326.42	053° 17' 55.72"	039° 51' 11.23"	Картометрический метод	5.00	–
3675	495948.47	1341318.75	053° 17' 55.57"	039° 51' 10.81"	Картометрический метод	5.00	–
3676	495933.79	1341310.88	053° 17' 55.10"	039° 51' 10.37"	Картометрический метод	5.00	–
3677	495924.36	1341310.90	053° 17' 54.80"	039° 51' 10.36"	Картометрический метод	5.00	–
3678	495913.88	1341315.10	053° 17' 54.45"	039° 51' 10.57"	Картометрический метод	5.00	–
3679	495901.68	1341317.20	053° 17' 54.06"	039° 51' 10.67"	Картометрический метод	5.00	–
3680	495883.20	1341317.31	053° 17' 53.46"	039° 51' 10.66"	Картометрический метод	5.00	–
3681	495859.13	1341321.26	053° 17' 52.68"	039° 51' 10.85"	Картометрический метод	5.00	–
3682	495812.33	1341344.32	053° 17' 51.15"	039° 51' 12.05"	Картометрический метод	5.00	–
3683	495787.10	1341354.28	053° 17' 50.33"	039° 51' 12.56"	Картометрический метод	5.00	–
3684	495779.98	1341355.50	053° 17' 50.10"	039° 51' 12.62"	Картометрический метод	5.00	–
3685	495763.13	1341353.80	053° 17' 49.56"	039° 51' 12.51"	Картометрический метод	5.00	–
3686	495743.05	1341346.58	053° 17' 48.91"	039° 51' 12.10"	Картометрический метод	5.00	–
3687	495694.08	1341329.64	053° 17' 47.34"	039° 51' 11.13"	Картометрический метод	5.00	–
3688	495656.36	1341318.35	053° 17' 46.12"	039° 51' 10.48"	Картометрический метод	5.00	–
3689	495574.29	1341309.23	053° 17' 43.48"	039° 51' 09.91"	Картометрический метод	5.00	–
3690	495563.56	1341309.28	053° 17' 43.13"	039° 51' 09.90"	Картометрический метод	5.00	–
3691	495558.05	1341307.90	053° 17' 42.95"	039° 51' 09.82"	Картометрический метод	5.00	–
3692	495551.19	1341300.93	053° 17' 42.73"	039° 51' 09.43"	Картометрический метод	5.00	–
3693	495540.27	1341297.67	053° 17' 42.38"	039° 51' 09.25"	Картометрический метод	5.00	–
3694	495530.16	1341298.60	053° 17' 42.06"	039° 51' 09.29"	Картометрический метод	5.00	–
3695	495516.10	1341300.00	053° 17' 41.60"	039° 51' 09.35"	Картометрический метод	5.00	–
3696	495499.48	1341303.25	053° 17' 41.06"	039° 51' 09.51"	Картометрический метод	5.00	–
3697	495479.83	1341313.17	053° 17' 40.42"	039° 51' 10.02"	Картометрический метод	5.00	–
3698	495467.51	1341320.01	053° 17' 40.02"	039° 51' 10.38"	Картометрический метод	5.00	–
3699	495454.46	1341327.98	053° 17' 39.59"	039° 51' 10.79"	Картометрический метод	5.00	–
3700	495448.22	1341333.20	053° 17' 39.38"	039° 51' 11.07"	Картометрический метод	5.00	–
3701	495428.99	1341353.40	053° 17' 38.75"	039° 51' 12.14"	Картометрический метод	5.00	–
3702	495409.40	1341398.42	053° 17' 38.09"	039° 51' 14.55"	Картометрический метод	5.00	–
3703	495396.07	1341433.66	053° 17' 37.64"	039° 51' 16.44"	Картометрический метод	5.00	–
3704	495382.76	1341453.76	053° 17' 37.19"	039° 51' 17.51"	Картометрический метод	5.00	–
3705	495362.79	1341471.98	053° 17' 36.54"	039° 51' 18.47"	Картометрический метод	5.00	–
3706	495344.32	1341493.88	053° 17' 35.93"	039° 51' 19.63"	Картометрический метод	5.00	–

3707	495325.63	1341523.51	053° 17' 35.30"	039° 51' 21.21"	Картометрический метод	5.00	–
3708	495313.60	1341555.76	053° 17' 34.89"	039° 51' 22.94"	Картометрический метод	5.00	–
3709	495314.17	1341587.38	053° 17' 34.89"	039° 51' 24.65"	Картометрический метод	5.00	–
3710	495317.97	1341624.91	053° 17' 34.99"	039° 51' 26.68"	Картометрический метод	5.00	–
3711	495330.76	1341685.19	053° 17' 35.37"	039° 51' 29.94"	Картометрический метод	5.00	–
3712	495345.30	1341752.45	053° 17' 35.80"	039° 51' 33.59"	Картометрический метод	5.00	–
3713	495345.32	1341789.96	053° 17' 35.77"	039° 51' 35.61"	Картометрический метод	5.00	–
3714	495328.29	1341833.44	053° 17' 35.20"	039° 51' 37.94"	Картометрический метод	5.00	–
3715	495312.48	1341862.84	053° 17' 34.67"	039° 51' 39.51"	Картометрический метод	5.00	–
3716	495301.74	1341874.94	053° 17' 34.31"	039° 51' 40.16"	Картометрический метод	5.00	–
3717	495291.85	1341878.79	053° 17' 33.99"	039° 51' 40.35"	Картометрический метод	5.00	–
3718	495280.92	1341879.95	053° 17' 33.63"	039° 51' 40.40"	Картометрический метод	5.00	–
3719	495258.21	1341875.10	053° 17' 32.90"	039° 51' 40.12"	Картометрический метод	5.00	–
3720	495233.13	1341860.59	053° 17' 32.10"	039° 51' 39.31"	Картометрический метод	5.00	–
3721	495217.09	1341848.97	053° 17' 31.59"	039° 51' 38.67"	Картометрический метод	5.00	–
3722	495212.67	1341840.72	053° 17' 31.45"	039° 51' 38.22"	Картометрический метод	5.00	–
3723	495211.05	1341832.82	053° 17' 31.40"	039° 51' 37.79"	Картометрический метод	5.00	–
3724	495213.14	1341817.36	053° 17' 31.48"	039° 51' 36.96"	Картометрический метод	5.00	–
3725	495215.70	1341796.80	053° 17' 31.58"	039° 51' 35.85"	Картометрический метод	5.00	–
3726	495215.81	1341775.82	053° 17' 31.59"	039° 51' 34.72"	Картометрический метод	5.00	–
3727	495210.90	1341757.49	053° 17' 31.45"	039° 51' 33.72"	Картометрический метод	5.00	–
3728	495200.93	1341744.95	053° 17' 31.13"	039° 51' 33.04"	Картометрический метод	5.00	–
3729	495176.66	1341732.15	053° 17' 30.36"	039° 51' 32.32"	Картометрический метод	5.00	–
3730	495147.07	1341725.63	053° 17' 29.40"	039° 51' 31.94"	Картометрический метод	5.00	–
3731	495121.68	1341724.27	053° 17' 28.58"	039° 51' 31.84"	Картометрический метод	5.00	–
3732	495107.61	1341721.48	053° 17' 28.13"	039° 51' 31.67"	Картометрический метод	5.00	–
3733	495097.61	1341714.76	053° 17' 27.81"	039° 51' 31.30"	Картометрический метод	5.00	–
3734	495080.18	1341708.28	053° 17' 27.25"	039° 51' 30.93"	Картометрический метод	5.00	–
3735	495065.40	1341702.81	053° 17' 26.78"	039° 51' 30.62"	Картометрический метод	5.00	–
3736	495041.97	1341704.35	053° 17' 26.02"	039° 51' 30.68"	Картометрический метод	5.00	–
3737	495017.96	1341714.84	053° 17' 25.23"	039° 51' 31.22"	Картометрический метод	5.00	–
3738	494995.40	1341737.38	053° 17' 24.49"	039° 51' 32.41"	Картометрический метод	5.00	–
3739	494984.16	1341752.81	053° 17' 24.12"	039° 51' 33.23"	Картометрический метод	5.00	–
3740	494981.90	1341769.15	053° 17' 24.03"	039° 51' 34.11"	Картометрический метод	5.00	–
3741	494985.70	1341782.48	053° 17' 24.15"	039° 51' 34.84"	Картометрический метод	5.00	–
3742	495008.06	1341819.99	053° 17' 24.85"	039° 51' 36.88"	Картометрический метод	5.00	–
3743	495024.84	1341833.65	053° 17' 25.38"	039° 51' 37.64"	Картометрический метод	5.00	–
3744	495051.34	1341844.97	053° 17' 26.23"	039° 51' 38.28"	Картометрический метод	5.00	–

3745	495072.12	1341867.72	053° 17' 26.89"	039° 51' 39.53"	Картометрический метод	5.00	–
3746	495088.12	1341891.96	053° 17' 27.39"	039° 51' 40.85"	Картометрический метод	5.00	–
3747	495091.18	1341902.22	053° 17' 27.49"	039° 51' 41.41"	Картометрический метод	5.00	–
3748	495092.19	1341914.41	053° 17' 27.51"	039° 51' 42.07"	Картометрический метод	5.00	–
3749	495090.77	1341923.23	053° 17' 27.46"	039° 51' 42.54"	Картометрический метод	5.00	–
3750	495086.55	1341932.41	053° 17' 27.32"	039° 51' 43.03"	Картометрический метод	5.00	–
3751	495074.58	1341944.73	053° 17' 26.92"	039° 51' 43.69"	Картометрический метод	5.00	–
3752	495061.68	1341952.93	053° 17' 26.50"	039° 51' 44.11"	Картометрический метод	5.00	–
3753	495057.38	1341960.56	053° 17' 26.36"	039° 51' 44.52"	Картометрический метод	5.00	–
3754	495055.14	1341990.03	053° 17' 26.27"	039° 51' 46.11"	Картометрический метод	5.00	–
3755	495056.99	1342052.68	053° 17' 26.29"	039° 51' 49.49"	Картометрический метод	5.00	–
3756	495061.83	1342084.39	053° 17' 26.42"	039° 51' 51.21"	Картометрический метод	5.00	–
3757	495062.29	1342098.65	053° 17' 26.43"	039° 51' 51.98"	Картометрический метод	5.00	–
3758	495059.42	1342112.66	053° 17' 26.33"	039° 51' 52.73"	Картометрический метод	5.00	–
3759	495049.19	1342140.08	053° 17' 25.98"	039° 51' 54.20"	Картометрический метод	5.00	–
3760	495034.05	1342159.42	053° 17' 25.48"	039° 51' 55.23"	Картометрический метод	5.00	–
3761	495015.62	1342169.74	053° 17' 24.87"	039° 51' 55.77"	Картометрический метод	5.00	–
3762	494994.87	1342175.32	053° 17' 24.20"	039° 51' 56.05"	Картометрический метод	5.00	–
3763	494962.84	1342173.82	053° 17' 23.17"	039° 51' 55.93"	Картометрический метод	5.00	–
3764	494918.75	1342158.16	053° 17' 21.75"	039° 51' 55.04"	Картометрический метод	5.00	–
3765	494905.18	1342155.77	053° 17' 21.31"	039° 51' 54.90"	Картометрический метод	5.00	–
3766	494896.12	1342153.21	053° 17' 21.02"	039° 51' 54.75"	Картометрический метод	5.00	–
3767	494882.29	1342151.24	053° 17' 20.57"	039° 51' 54.63"	Картометрический метод	5.00	–
3768	494869.04	1342151.00	053° 17' 20.15"	039° 51' 54.60"	Картометрический метод	5.00	–
3769	494859.37	1342153.53	053° 17' 19.83"	039° 51' 54.73"	Картометрический метод	5.00	–
3770	494854.12	1342158.24	053° 17' 19.66"	039° 51' 54.98"	Картометрический метод	5.00	–
3771	494847.92	1342157.43	053° 17' 19.46"	039° 51' 54.93"	Картометрический метод	5.00	–
3772	494838.12	1342153.88	053° 17' 19.14"	039° 51' 54.73"	Картометрический метод	5.00	–
3773	494780.34	1342165.66	053° 17' 17.27"	039° 51' 55.30"	Картометрический метод	5.00	–
3774	494724.12	1342173.32	053° 17' 15.45"	039° 51' 55.66"	Картометрический метод	5.00	–
3775	494687.86	1342175.65	053° 17' 14.27"	039° 51' 55.74"	Картометрический метод	5.00	–
3776	494655.00	1342173.84	053° 17' 13.21"	039° 51' 55.61"	Картометрический метод	5.00	–
3777	494627.78	1342168.42	053° 17' 12.33"	039° 51' 55.29"	Картометрический метод	5.00	–
3778	494606.86	1342157.38	053° 17' 11.66"	039° 51' 54.67"	Картометрический метод	5.00	–
3779	494584.59	1342132.30	053° 17' 10.96"	039° 51' 53.30"	Картометрический метод	5.00	–
3780	494574.82	1342116.23	053° 17' 10.65"	039° 51' 52.42"	Картометрический метод	5.00	–
3781	494567.06	1342091.59	053° 17' 10.42"	039° 51' 51.08"	Картометрический метод	5.00	–
3782	494554.67	1342045.16	053° 17' 10.05"	039° 51' 48.56"	Картометрический метод	5.00	–

3783	494552.10	1342006.99	053° 17' 09.99"	039° 51' 46.50"	Картометрический метод	5.00	–
3784	494553.46	1341958.30	053° 17' 10.06"	039° 51' 43.88"	Картометрический метод	5.00	–
3785	494564.50	1341895.74	053° 17' 10.46"	039° 51' 40.51"	Картометрический метод	5.00	–
3786	494563.44	1341879.65	053° 17' 10.43"	039° 51' 39.64"	Картометрический метод	5.00	–
3787	494556.67	1341861.33	053° 17' 10.23"	039° 51' 38.65"	Картометрический метод	5.00	–
3788	494538.74	1341846.48	053° 17' 09.66"	039° 51' 37.83"	Картометрический метод	5.00	–
3789	494513.47	1341835.10	053° 17' 08.85"	039° 51' 37.19"	Картометрический метод	5.00	–
3790	494495.68	1341833.86	053° 17' 08.27"	039° 51' 37.10"	Картометрический метод	5.00	–
3791	494464.63	1341845.85	053° 17' 07.26"	039° 51' 37.72"	Картометрический метод	5.00	–
3792	494421.27	1341861.35	053° 17' 05.85"	039° 51' 38.51"	Картометрический метод	5.00	–
3793	494397.54	1341865.51	053° 17' 05.08"	039° 51' 38.71"	Картометрический метод	5.00	–
3794	494372.01	1341864.73	053° 17' 04.25"	039° 51' 38.64"	Картометрический метод	5.00	–
3795	494341.16	1341859.42	053° 17' 03.26"	039° 51' 38.32"	Картометрический метод	5.00	–
3796	494304.06	1341855.58	053° 17' 02.06"	039° 51' 38.07"	Картометрический метод	5.00	–
3797	494265.47	1341865.59	053° 17' 00.81"	039° 51' 38.57"	Картометрический метод	5.00	–
3798	494218.24	1341876.43	053° 16' 59.27"	039° 51' 39.11"	Картометрический метод	5.00	–
3799	494163.06	1341886.51	053° 16' 57.48"	039° 51' 39.60"	Картометрический метод	5.00	–
3800	494143.77	1341895.81	053° 16' 56.85"	039° 51' 40.08"	Картометрический метод	5.00	–
3801	494115.42	1341926.60	053° 16' 55.92"	039° 51' 41.71"	Картометрический метод	5.00	–
3802	494107.51	1341940.08	053° 16' 55.65"	039° 51' 42.43"	Картометрический метод	5.00	–
3803	494098.57	1341965.53	053° 16' 55.35"	039° 51' 43.79"	Картометрический метод	5.00	–
3804	494087.41	1341982.03	053° 16' 54.98"	039° 51' 44.67"	Картометрический метод	5.00	–
3805	494064.63	1342008.41	053° 16' 54.22"	039° 51' 46.07"	Картометрический метод	5.00	–
3806	494048.48	1342028.75	053° 16' 53.69"	039° 51' 47.15"	Картометрический метод	5.00	–
3807	494030.05	1342047.57	053° 16' 53.08"	039° 51' 48.15"	Картометрический метод	5.00	–
3808	494016.33	1342065.45	053° 16' 52.63"	039° 51' 49.10"	Картометрический метод	5.00	–
3809	493998.28	1342118.29	053° 16' 52.01"	039° 51' 51.93"	Картометрический метод	5.00	–
3810	493991.54	1342136.48	053° 16' 51.78"	039° 51' 52.90"	Картометрический метод	5.00	–
3811	493983.05	1342152.51	053° 16' 51.49"	039° 51' 53.76"	Картометрический метод	5.00	–
3812	493975.15	1342164.14	053° 16' 51.23"	039° 51' 54.38"	Картометрический метод	5.00	–
3813	493966.90	1342170.64	053° 16' 50.96"	039° 51' 54.72"	Картометрический метод	5.00	–
3814	493943.19	1342186.68	053° 16' 50.18"	039° 51' 55.56"	Картометрический метод	5.00	–
3815	493910.86	1342216.12	053° 16' 49.12"	039° 51' 57.12"	Картометрический метод	5.00	–
3816	493902.36	1342236.09	053° 16' 48.83"	039° 51' 58.19"	Картометрический метод	5.00	–
3817	493899.33	1342280.79	053° 16' 48.71"	039° 52' 00.59"	Картометрический метод	5.00	–
3818	493906.32	1342323.98	053° 16' 48.91"	039° 52' 02.93"	Картометрический метод	5.00	–
3819	493907.52	1342337.99	053° 16' 48.94"	039° 52' 03.69"	Картометрический метод	5.00	–
3820	493907.17	1342352.86	053° 16' 48.92"	039° 52' 04.49"	Картометрический метод	5.00	–

3821	493904.96	1342365.30	053° 16' 48.84"	039° 52' 05.16"	Картометрический метод	5.00	–
3822	493893.61	1342381.65	053° 16' 48.46"	039° 52' 06.03"	Картометрический метод	5.00	–
3823	493870.95	1342427.55	053° 16' 47.70"	039° 52' 08.48"	Картометрический метод	5.00	–
3824	493844.64	1342472.42	053° 16' 46.82"	039° 52' 10.88"	Картометрический метод	5.00	–
3825	493816.52	1342513.67	053° 16' 45.88"	039° 52' 13.07"	Картометрический метод	5.00	–
3826	493805.48	1342528.34	053° 16' 45.52"	039° 52' 13.85"	Картометрический метод	5.00	–
3827	493796.19	1342538.91	053° 16' 45.21"	039° 52' 14.41"	Картометрический метод	5.00	–
3828	493769.23	1342560.18	053° 16' 44.32"	039° 52' 15.53"	Картометрический метод	5.00	–
3829	493741.45	1342582.68	053° 16' 43.41"	039° 52' 16.72"	Картометрический метод	5.00	–
3830	493717.02	1342600.33	053° 16' 42.61"	039° 52' 17.64"	Картометрический метод	5.00	–
3831	493672.18	1342616.01	053° 16' 41.15"	039° 52' 18.44"	Картометрический метод	5.00	–
3832	493644.83	1342631.28	053° 16' 40.26"	039° 52' 19.24"	Картометрический метод	5.00	–
3833	493632.91	1342643.27	053° 16' 39.86"	039° 52' 19.87"	Картометрический метод	5.00	–
3834	493622.11	1342658.96	053° 16' 39.51"	039° 52' 20.71"	Картометрический метод	5.00	–
3835	493615.13	1342664.77	053° 16' 39.28"	039° 52' 21.01"	Картометрический метод	5.00	–
3836	493604.91	1342670.35	053° 16' 38.94"	039° 52' 21.30"	Картометрический метод	5.00	–
3837	493590.24	1342676.37	053° 16' 38.46"	039° 52' 21.61"	Картометрический метод	5.00	–
3838	493557.24	1342713.63	053° 16' 37.37"	039° 52' 23.59"	Картометрический метод	5.00	–
3839	493550.15	1342727.92	053° 16' 37.14"	039° 52' 24.35"	Картометрический метод	5.00	–
3840	493547.45	1342762.55	053° 16' 37.03"	039° 52' 26.22"	Картометрический метод	5.00	–
3841	493542.85	1342778.46	053° 16' 36.87"	039° 52' 27.07"	Картометрический метод	5.00	–
3842	493537.45	1342805.22	053° 16' 36.68"	039° 52' 28.51"	Картометрический метод	5.00	–
3843	493534.92	1342832.99	053° 16' 36.58"	039° 52' 30.01"	Картометрический метод	5.00	–
3844	493533.29	1342848.90	053° 16' 36.51"	039° 52' 30.86"	Картометрический метод	5.00	–
3845	493535.12	1342866.66	053° 16' 36.56"	039° 52' 31.82"	Картометрический метод	5.00	–
3846	493538.60	1342885.03	053° 16' 36.66"	039° 52' 32.82"	Картометрический метод	5.00	–
3847	493540.90	1342900.69	053° 16' 36.73"	039° 52' 33.66"	Картометрический метод	5.00	–
3848	493539.69	1342915.16	053° 16' 36.68"	039° 52' 34.44"	Картометрический метод	5.00	–
3849	493538.00	1342929.07	053° 16' 36.62"	039° 52' 35.19"	Картометрический метод	5.00	–
3850	493537.81	1342943.07	053° 16' 36.60"	039° 52' 35.95"	Картометрический метод	5.00	–
3851	493538.41	1342950.40	053° 16' 36.62"	039° 52' 36.34"	Картометрический метод	5.00	–
3852	493539.98	1342959.49	053° 16' 36.66"	039° 52' 36.84"	Картометрический метод	5.00	–
3853	493543.69	1342973.59	053° 16' 36.77"	039° 52' 37.60"	Картометрический метод	5.00	–
3854	493552.07	1342986.75	053° 16' 37.03"	039° 52' 38.32"	Картометрический метод	5.00	–
3855	493556.55	1342994.36	053° 16' 37.17"	039° 52' 38.73"	Картометрический метод	5.00	–
3856	493564.59	1343008.45	053° 16' 37.43"	039° 52' 39.50"	Картометрический метод	5.00	–
3857	493569.00	1343023.11	053° 16' 37.56"	039° 52' 40.30"	Картометрический метод	5.00	–
3858	493568.42	1343029.15	053° 16' 37.54"	039° 52' 40.62"	Картометрический метод	5.00	–

3859	493558.54	1343056.69	053° 16' 37.20"	039° 52' 42.10"	Картометрический метод	5.00	–
3860	493554.24	1343067.38	053° 16' 37.05"	039° 52' 42.67"	Картометрический метод	5.00	–
3861	493537.64	1343090.29	053° 16' 36.50"	039° 52' 43.89"	Картометрический метод	5.00	–
3862	493535.89	1343092.42	053° 16' 36.44"	039° 52' 44.00"	Картометрический метод	5.00	–
3863	493526.45	1343100.93	053° 16' 36.13"	039° 52' 44.45"	Картометрический метод	5.00	–
3864	493514.88	1343109.01	053° 16' 35.75"	039° 52' 44.88"	Картометрический метод	5.00	–
3865	493500.90	1343118.79	053° 16' 35.30"	039° 52' 45.39"	Картометрический метод	5.00	–
3866	493477.46	1343133.48	053° 16' 34.53"	039° 52' 46.16"	Картометрический метод	5.00	–
3867	493463.63	1343142.14	053° 16' 34.08"	039° 52' 46.61"	Картометрический метод	5.00	–
3868	493440.47	1343161.61	053° 16' 33.31"	039° 52' 47.64"	Картометрический метод	5.00	–
3869	493426.32	1343175.35	053° 16' 32.85"	039° 52' 48.36"	Картометрический метод	5.00	–
3870	493416.21	1343180.17	053° 16' 32.52"	039° 52' 48.61"	Картометрический метод	5.00	–
3871	493410.54	1343180.47	053° 16' 32.33"	039° 52' 48.62"	Картометрический метод	5.00	–
3872	493395.80	1343178.40	053° 16' 31.86"	039° 52' 48.49"	Картометрический метод	5.00	–
3873	493386.10	1343181.35	053° 16' 31.54"	039° 52' 48.64"	Картометрический метод	5.00	–
3874	493380.80	1343191.37	053° 16' 31.37"	039° 52' 49.18"	Картометрический метод	5.00	–
3875	493379.87	1343202.22	053° 16' 31.33"	039° 52' 49.76"	Картометрический метод	5.00	–
3876	493378.05	1343208.76	053° 16' 31.27"	039° 52' 50.11"	Картометрический метод	5.00	–
3877	493375.14	1343214.46	053° 16' 31.17"	039° 52' 50.42"	Картометрический метод	5.00	–
3878	493369.27	1343220.63	053° 16' 30.98"	039° 52' 50.74"	Картометрический метод	5.00	–
3879	493340.58	1343240.52	053° 16' 30.03"	039° 52' 51.79"	Картометрический метод	5.00	–
3880	493322.52	1343259.48	053° 16' 29.44"	039° 52' 52.79"	Картометрический метод	5.00	–
3881	493305.61	1343279.77	053° 16' 28.88"	039° 52' 53.87"	Картометрический метод	5.00	–
3882	493293.93	1343298.41	053° 16' 28.49"	039° 52' 54.86"	Картометрический метод	5.00	–
3883	493284.40	1343310.38	053° 16' 28.17"	039° 52' 55.50"	Картометрический метод	5.00	–
3884	493268.08	1343331.60	053° 16' 27.63"	039° 52' 56.62"	Картометрический метод	5.00	–
3885	493239.31	1343356.44	053° 16' 26.69"	039° 52' 57.93"	Картометрический метод	5.00	–
3886	493211.03	1343374.45	053° 16' 25.76"	039° 52' 58.87"	Картометрический метод	5.00	–
3887	493197.35	1343381.49	053° 16' 25.31"	039° 52' 59.24"	Картометрический метод	5.00	–
3888	493169.47	1343392.19	053° 16' 24.41"	039° 52' 59.79"	Картометрический метод	5.00	–
3889	493157.03	1343394.75	053° 16' 24.00"	039° 52' 59.91"	Картометрический метод	5.00	–
3890	493144.95	1343395.79	053° 16' 23.61"	039° 52' 59.96"	Картометрический метод	5.00	–
3891	493132.86	1343395.79	053° 16' 23.22"	039° 52' 59.94"	Картометрический метод	5.00	–
3892	493121.91	1343394.55	053° 16' 22.87"	039° 52' 59.87"	Картометрический метод	5.00	–
3893	493114.69	1343392.57	053° 16' 22.63"	039° 52' 59.75"	Картометрический метод	5.00	–
3894	493103.80	1343390.51	053° 16' 22.28"	039° 52' 59.63"	Картометрический метод	5.00	–
3895	493091.41	1343390.19	053° 16' 21.88"	039° 52' 59.60"	Картометрический метод	5.00	–
3896	493065.74	1343393.09	053° 16' 21.05"	039° 52' 59.73"	Картометрический метод	5.00	–

3897	493035.82	1343392.75	053° 16' 20.08"	039° 52' 59.68"	Картометрический метод	5.00	–
3898	493017.78	1343391.03	053° 16' 19.50"	039° 52' 59.57"	Картометрический метод	5.00	–
3899	493001.85	1343387.62	053° 16' 18.99"	039° 52' 59.36"	Картометрический метод	5.00	–
3900	492981.57	1343383.54	053° 16' 18.33"	039° 52' 59.12"	Картометрический метод	5.00	–
3901	492966.18	1343378.55	053° 16' 17.84"	039° 52' 58.84"	Картометрический метод	5.00	–
3902	492946.55	1343370.54	053° 16' 17.21"	039° 52' 58.38"	Картометрический метод	5.00	–
3903	492937.40	1343364.18	053° 16' 16.92"	039° 52' 58.03"	Картометрический метод	5.00	–
3904	492912.41	1343345.82	053° 16' 16.12"	039° 52' 57.02"	Картометрический метод	5.00	–
3905	492890.02	1343327.50	053° 16' 15.41"	039° 52' 56.00"	Картометрический метод	5.00	–
3906	492869.28	1343305.40	053° 16' 14.75"	039° 52' 54.79"	Картометрический метод	5.00	–
3907	492855.47	1343290.50	053° 16' 14.32"	039° 52' 53.97"	Картометрический метод	5.00	–
3908	492843.95	1343277.68	053° 16' 13.95"	039° 52' 53.27"	Картометрический метод	5.00	–
3909	492837.70	1343272.18	053° 16' 13.75"	039° 52' 52.96"	Картометрический метод	5.00	–
3910	492826.58	1343264.23	053° 16' 13.40"	039° 52' 52.52"	Картометрический метод	5.00	–
3911	492795.69	1343248.60	053° 16' 12.41"	039° 52' 51.65"	Картометрический метод	5.00	–
3912	492784.54	1343243.24	053° 16' 12.05"	039° 52' 51.35"	Картометрический метод	5.00	–
3913	492771.93	1343238.01	053° 16' 11.65"	039° 52' 51.05"	Картометрический метод	5.00	–
3914	492762.55	1343232.99	053° 16' 11.35"	039° 52' 50.77"	Картометрический метод	5.00	–
3915	492753.67	1343227.06	053° 16' 11.06"	039° 52' 50.44"	Картометрический метод	5.00	–
3916	492743.67	1343218.22	053° 16' 10.75"	039° 52' 49.95"	Картометрический метод	5.00	–
3917	492727.87	1343202.65	053° 16' 10.25"	039° 52' 49.10"	Картометрический метод	5.00	–
3918	492721.94	1343193.82	053° 16' 10.06"	039° 52' 48.62"	Картометрический метод	5.00	–
3919	492717.76	1343183.01	053° 16' 09.93"	039° 52' 48.03"	Картометрический метод	5.00	–
3920	492712.88	1343162.33	053° 16' 09.79"	039° 52' 46.91"	Картометрический метод	5.00	–
3921	492711.02	1343143.85	053° 16' 09.74"	039° 52' 45.91"	Картометрический метод	5.00	–
3922	492710.67	1343124.65	053° 16' 09.74"	039° 52' 44.87"	Картометрический метод	5.00	–
3923	492711.37	1343102.13	053° 16' 09.78"	039° 52' 43.66"	Картометрический метод	5.00	–
3924	492710.09	1343095.27	053° 16' 09.74"	039° 52' 43.29"	Картометрический метод	5.00	–
3925	492708.58	1343090.16	053° 16' 09.69"	039° 52' 43.01"	Картометрический метод	5.00	–
3926	492702.49	1343084.24	053° 16' 09.50"	039° 52' 42.68"	Картометрический метод	5.00	–
3927	492692.12	1343080.60	053° 16' 09.17"	039° 52' 42.48"	Картометрический метод	5.00	–
3928	492680.40	1343076.29	053° 16' 08.79"	039° 52' 42.23"	Картометрический метод	5.00	–
3929	492670.69	1343076.80	053° 16' 08.48"	039° 52' 42.25"	Картометрический метод	5.00	–
3930	492661.63	1343083.42	053° 16' 08.18"	039° 52' 42.60"	Картометрический метод	5.00	–
3931	492648.96	1343096.09	053° 16' 07.76"	039° 52' 43.27"	Картометрический метод	5.00	–
3932	492643.73	1343100.39	053° 16' 07.59"	039° 52' 43.49"	Картометрический метод	5.00	–
3933	492633.51	1343105.85	053° 16' 07.26"	039° 52' 43.78"	Картометрический метод	5.00	–
3934	492616.45	1343112.49	053° 16' 06.70"	039° 52' 44.12"	Картометрический метод	5.00	–

3935	492579.65	1343123.58	053° 16' 05.50"	039° 52' 44.68"	Картометрический метод	5.00	–
3936	492560.36	1343127.91	053° 16' 04.88"	039° 52' 44.89"	Картометрический метод	5.00	–
3937	492503.63	1343139.87	053° 16' 03.03"	039° 52' 45.48"	Картометрический метод	5.00	–
3938	492487.56	1343142.55	053° 16' 02.51"	039° 52' 45.60"	Картометрический метод	5.00	–
3939	492471.30	1343144.33	053° 16' 01.99"	039° 52' 45.68"	Картометрический метод	5.00	–
3940	492461.95	1343146.78	053° 16' 01.68"	039° 52' 45.80"	Картометрический метод	5.00	–
3941	492453.71	1343149.24	053° 16' 01.41"	039° 52' 45.93"	Картометрический метод	5.00	–
3942	492437.86	1343154.85	053° 16' 00.90"	039° 52' 46.21"	Картометрический метод	5.00	–
3943	492428.18	1343160.05	053° 16' 00.58"	039° 52' 46.48"	Картометрический метод	5.00	–
3944	492421.96	1343165.60	053° 16' 00.38"	039° 52' 46.78"	Картометрический метод	5.00	–
3945	492409.45	1343182.90	053° 15' 59.96"	039° 52' 47.70"	Картометрический метод	5.00	–
3946	492394.81	1343207.65	053° 15' 59.47"	039° 52' 49.02"	Картометрический метод	5.00	–
3947	492388.30	1343226.13	053° 15' 59.25"	039° 52' 50.01"	Картометрический метод	5.00	–
3948	492384.53	1343242.47	053° 15' 59.12"	039° 52' 50.88"	Картометрический метод	5.00	–
3949	492381.30	1343252.44	053° 15' 59.01"	039° 52' 51.42"	Картометрический метод	5.00	–
3950	492375.17	1343257.97	053° 15' 58.81"	039° 52' 51.71"	Картометрический метод	5.00	–
3951	492362.27	1343264.71	053° 15' 58.38"	039° 52' 52.06"	Картометрический метод	5.00	–
3952	492352.27	1343269.83	053° 15' 58.06"	039° 52' 52.33"	Картометрический метод	5.00	–
3953	492337.75	1343274.35	053° 15' 57.58"	039° 52' 52.55"	Картометрический метод	5.00	–
3954	492324.74	1343278.54	053° 15' 57.16"	039° 52' 52.77"	Картометрический метод	5.00	–
3955	492317.18	1343286.44	053° 15' 56.91"	039° 52' 53.18"	Картометрический метод	5.00	–
3956	492314.74	1343290.16	053° 15' 56.83"	039° 52' 53.38"	Картометрический метод	5.00	–
3957	492317.07	1343295.62	053° 15' 56.90"	039° 52' 53.68"	Картометрический метод	5.00	–
3958	492328.34	1343293.64	053° 15' 57.27"	039° 52' 53.58"	Картометрический метод	5.00	–
3959	492330.89	1343295.27	053° 15' 57.35"	039° 52' 53.67"	Картометрический метод	5.00	–
3960	492330.78	1343300.62	053° 15' 57.34"	039° 52' 53.96"	Картометрический метод	5.00	–
3961	492327.87	1343303.29	053° 15' 57.25"	039° 52' 54.10"	Картометрический метод	5.00	–
3962	492317.88	1343306.08	053° 15' 56.92"	039° 52' 54.24"	Картометрический метод	5.00	–
3963	492311.84	1343312.70	053° 15' 56.72"	039° 52' 54.59"	Картометрический метод	5.00	–
3964	492292.43	1343334.78	053° 15' 56.08"	039° 52' 55.77"	Картометрический метод	5.00	–
3965	492274.42	1343358.37	053° 15' 55.48"	039° 52' 57.02"	Картометрический метод	5.00	–
3966	492263.97	1343370.51	053° 15' 55.14"	039° 52' 57.66"	Картометрический метод	5.00	–
3967	492254.68	1343374.14	053° 15' 54.84"	039° 52' 57.85"	Картометрический метод	5.00	–
3968	492247.00	1343379.80	053° 15' 54.58"	039° 52' 58.15"	Картометрический метод	5.00	–
3969	492244.31	1343388.96	053° 15' 54.49"	039° 52' 58.64"	Картометрический метод	5.00	–
3970	492247.95	1343403.64	053° 15' 54.60"	039° 52' 59.43"	Картометрический метод	5.00	–
3971	492247.81	1343411.99	053° 15' 54.59"	039° 52' 59.88"	Картометрический метод	5.00	–
3972	492245.36	1343423.22	053° 15' 54.50"	039° 53' 00.49"	Картометрический метод	5.00	–

3973	492243.74	1343437.16	053° 15' 54.44"	039° 53' 01.24"	Картометрический метод	5.00	–
3974	492240.25	1343449.48	053° 15' 54.32"	039° 53' 01.90"	Картометрический метод	5.00	–
3975	492232.35	1343467.96	053° 15' 54.05"	039° 53' 02.88"	Картометрический метод	5.00	–
3976	492220.73	1343487.83	053° 15' 53.67"	039° 53' 03.94"	Картометрический метод	5.00	–
3977	492203.53	1343506.43	053° 15' 53.10"	039° 53' 04.93"	Картометрический метод	5.00	–
3978	492195.98	1343516.30	053° 15' 52.85"	039° 53' 05.45"	Картометрический метод	5.00	–
3979	492187.15	1343527.84	053° 15' 52.55"	039° 53' 06.07"	Картометрический метод	5.00	–
3980	492179.71	1343547.68	053° 15' 52.30"	039° 53' 07.13"	Картометрический метод	5.00	–
3981	492173.61	1343572.33	053° 15' 52.09"	039° 53' 08.45"	Картометрический метод	5.00	–
3982	492166.46	1343598.11	053° 15' 51.84"	039° 53' 09.84"	Картометрический метод	5.00	–
3983	492163.20	1343606.13	053° 15' 51.73"	039° 53' 10.26"	Картометрический метод	5.00	–
3984	492155.97	1343620.11	053° 15' 51.49"	039° 53' 11.01"	Картометрический метод	5.00	–
3985	492146.31	1343643.92	053° 15' 51.16"	039° 53' 12.28"	Картометрический метод	5.00	–
3986	492142.40	1343653.43	053° 15' 51.03"	039° 53' 12.79"	Картометрический метод	5.00	–
3987	492135.20	1343663.19	053° 15' 50.79"	039° 53' 13.31"	Картометрический метод	5.00	–
3988	492123.81	1343675.63	053° 15' 50.41"	039° 53' 13.97"	Картометрический метод	5.00	–
3989	492113.70	1343682.37	053° 15' 50.08"	039° 53' 14.32"	Картометрический метод	5.00	–
3990	492104.87	1343684.69	053° 15' 49.79"	039° 53' 14.44"	Картометрический метод	5.00	–
3991	492092.55	1343683.76	053° 15' 49.40"	039° 53' 14.38"	Картометрический метод	5.00	–
3992	492083.37	1343679.69	053° 15' 49.10"	039° 53' 14.15"	Картометрический метод	5.00	–
3993	492073.57	1343671.60	053° 15' 48.79"	039° 53' 13.70"	Картометрический метод	5.00	–
3994	492064.77	1343657.76	053° 15' 48.51"	039° 53' 12.94"	Картометрический метод	5.00	–
3995	492060.23	1343648.01	053° 15' 48.37"	039° 53' 12.41"	Картометрический метод	5.00	–
3996	492053.27	1343629.26	053° 15' 48.16"	039° 53' 11.40"	Картометрический метод	5.00	–
3997	492046.76	1343618.68	053° 15' 47.96"	039° 53' 10.82"	Картометрический метод	5.00	–
3998	492039.90	1343612.29	053° 15' 47.74"	039° 53' 10.47"	Картометрический метод	5.00	–
3999	492033.16	1343608.23	053° 15' 47.52"	039° 53' 10.24"	Картометрический метод	5.00	–
4000	492028.63	1343600.67	053° 15' 47.38"	039° 53' 09.83"	Картометрический метод	5.00	–
4001	492018.17	1343592.30	053° 15' 47.05"	039° 53' 09.36"	Картометрический метод	5.00	–
4002	492011.43	1343591.49	053° 15' 46.83"	039° 53' 09.31"	Картометрический метод	5.00	–
4003	492003.76	1343592.54	053° 15' 46.58"	039° 53' 09.36"	Картометрический метод	5.00	–
4004	491998.30	1343589.98	053° 15' 46.41"	039° 53' 09.22"	Картометрический метод	5.00	–
4005	491992.84	1343590.33	053° 15' 46.23"	039° 53' 09.23"	Картометрический метод	5.00	–
4006	491989.82	1343594.74	053° 15' 46.13"	039° 53' 09.47"	Картометрический метод	5.00	–
4007	491989.82	1343602.76	053° 15' 46.13"	039° 53' 09.90"	Картометрический метод	5.00	–
4008	491992.49	1343613.11	053° 15' 46.21"	039° 53' 10.46"	Картометрический метод	5.00	–
4009	491992.84	1343624.38	053° 15' 46.21"	039° 53' 11.07"	Картометрический метод	5.00	–
4010	491988.42	1343639.02	053° 15' 46.06"	039° 53' 11.85"	Картометрический метод	5.00	–

4011	491981.98	1343655.33	053° 15' 45.84"	039° 53' 12.73"	Картометрический метод	5.00	–
4012	491973.32	1343674.35	053° 15' 45.55"	039° 53' 13.74"	Картометрический метод	5.00	–
4013	491960.07	1343697.36	053° 15' 45.10"	039° 53' 14.97"	Картометрический метод	5.00	–
4014	491950.91	1343708.02	053° 15' 44.80"	039° 53' 15.53"	Картометрический метод	5.00	–
4015	491937.77	1343716.53	053° 15' 44.37"	039° 53' 15.98"	Картометрический метод	5.00	–
4016	491920.44	1343723.16	053° 15' 43.81"	039° 53' 16.32"	Картометрический метод	5.00	–
4017	491897.90	1343728.73	053° 15' 43.07"	039° 53' 16.60"	Картометрический метод	5.00	–
4018	491892.85	1343731.19	053° 15' 42.91"	039° 53' 16.72"	Картометрический метод	5.00	–
4019	491891.64	1343736.04	053° 15' 42.87"	039° 53' 16.98"	Картометрический метод	5.00	–
4020	491891.39	1343746.63	053° 15' 42.85"	039° 53' 17.55"	Картометрический метод	5.00	–
4021	491887.09	1343756.63	053° 15' 42.71"	039° 53' 18.09"	Картометрический метод	5.00	–
4022	491876.63	1343773.01	053° 15' 42.36"	039° 53' 18.96"	Картометрический метод	5.00	–
4023	491868.50	1343785.10	053° 15' 42.09"	039° 53' 19.60"	Картометрический метод	5.00	–
4024	491859.31	1343796.14	053° 15' 41.78"	039° 53' 20.19"	Картометрический метод	5.00	–
4025	491845.37	1343805.43	053° 15' 41.33"	039° 53' 20.68"	Картометрический метод	5.00	–
4026	491825.97	1343812.99	053° 15' 40.69"	039° 53' 21.06"	Картометрический метод	5.00	–
4027	491812.25	1343814.50	053° 15' 40.25"	039° 53' 21.13"	Картометрический метод	5.00	–
4028	491788.64	1343815.04	053° 15' 39.48"	039° 53' 21.13"	Картометрический метод	5.00	–
4029	491775.41	1343814.98	053° 15' 39.06"	039° 53' 21.12"	Картометрический метод	5.00	–
4030	491765.42	1343818.93	053° 15' 38.73"	039° 53' 21.32"	Картометрический метод	5.00	–
4031	491753.10	1343825.07	053° 15' 38.33"	039° 53' 21.64"	Картометрический метод	5.00	–
4032	491743.69	1343831.00	053° 15' 38.02"	039° 53' 21.95"	Картометрический метод	5.00	–
4033	491739.39	1343836.23	053° 15' 37.88"	039° 53' 22.22"	Картометрический метод	5.00	–
4034	491734.16	1343850.17	053° 15' 37.70"	039° 53' 22.97"	Картометрический метод	5.00	–
4035	491727.65	1343861.56	053° 15' 37.48"	039° 53' 23.58"	Картометрический метод	5.00	–
4036	491710.89	1343882.25	053° 15' 36.93"	039° 53' 24.68"	Картометрический метод	5.00	–
4037	491700.43	1343893.52	053° 15' 36.58"	039° 53' 25.27"	Картометрический метод	5.00	–
4038	491675.99	1343915.28	053° 15' 35.78"	039° 53' 26.42"	Картометрический метод	5.00	–
4039	491652.69	1343931.75	053° 15' 35.01"	039° 53' 27.28"	Картометрический метод	5.00	–
4040	491639.26	1343942.51	053° 15' 34.57"	039° 53' 27.85"	Картометрический метод	5.00	–
4041	491631.10	1343950.20	053° 15' 34.30"	039° 53' 28.26"	Картометрический метод	5.00	–
4042	491626.45	1343955.18	053° 15' 34.15"	039° 53' 28.52"	Картометрический метод	5.00	–
4043	491616.54	1343969.15	053° 15' 33.82"	039° 53' 29.26"	Картометрический метод	5.00	–
4044	491609.23	1343982.79	053° 15' 33.58"	039° 53' 29.99"	Картометрический метод	5.00	–
4045	491605.02	1343991.89	053° 15' 33.43"	039° 53' 30.48"	Картометрический метод	5.00	–
4046	491592.85	1344019.04	053° 15' 33.02"	039° 53' 31.93"	Картометрический метод	5.00	–
4047	491584.99	1344033.68	053° 15' 32.76"	039° 53' 32.71"	Картометрический метод	5.00	–
4048	491579.33	1344045.56	053° 15' 32.57"	039° 53' 33.34"	Картометрический метод	5.00	–

4049	491567.28	1344074.47	053° 15' 32.16"	039° 53' 34.89"	Картометрический метод	5.00	–
4050	491550.15	1344125.25	053° 15' 31.58"	039° 53' 37.61"	Картометрический метод	5.00	–
4051	491538.64	1344163.25	053° 15' 31.18"	039° 53' 39.65"	Картометрический метод	5.00	–
4052	491528.63	1344188.16	053° 15' 30.84"	039° 53' 40.98"	Картометрический метод	5.00	–
4053	491522.89	1344203.10	053° 15' 30.64"	039° 53' 41.78"	Картометрический метод	5.00	–
4054	491513.24	1344227.86	053° 15' 30.32"	039° 53' 43.10"	Картометрический метод	5.00	–
4055	491501.74	1344275.74	053° 15' 29.91"	039° 53' 45.67"	Картометрический метод	5.00	–
4056	491496.68	1344307.47	053° 15' 29.73"	039° 53' 47.38"	Картометрический метод	5.00	–
4057	491493.35	1344337.94	053° 15' 29.60"	039° 53' 49.02"	Картометрический метод	5.00	–
4058	491492.83	1344349.20	053° 15' 29.58"	039° 53' 49.63"	Картометрический метод	5.00	–
4059	491495.00	1344363.81	053° 15' 29.64"	039° 53' 50.42"	Картометрический метод	5.00	–
4060	491498.90	1344377.43	053° 15' 29.76"	039° 53' 51.15"	Картометрический метод	5.00	–
4061	491503.50	1344389.01	053° 15' 29.90"	039° 53' 51.78"	Картометрический метод	5.00	–
4062	491508.45	1344398.76	053° 15' 30.05"	039° 53' 52.32"	Картометрический метод	5.00	–
4063	491512.49	1344405.73	053° 15' 30.18"	039° 53' 52.70"	Картометрический метод	5.00	–
4064	491516.20	1344412.13	053° 15' 30.29"	039° 53' 53.04"	Картометрический метод	5.00	–
4065	491523.99	1344421.69	053° 15' 30.54"	039° 53' 53.57"	Картометрический метод	5.00	–
4066	491531.00	1344427.47	053° 15' 30.76"	039° 53' 53.89"	Картометрический метод	5.00	–
4067	491539.01	1344432.66	053° 15' 31.02"	039° 53' 54.18"	Картометрический метод	5.00	–
4068	491547.36	1344440.19	053° 15' 31.28"	039° 53' 54.59"	Картометрический метод	5.00	–
4069	491553.42	1344446.99	053° 15' 31.48"	039° 53' 54.96"	Картометрический метод	5.00	–
4070	491559.75	1344458.33	053° 15' 31.67"	039° 53' 55.58"	Картометрический метод	5.00	–
4071	491563.49	1344469.62	053° 15' 31.79"	039° 53' 56.20"	Картометрический метод	5.00	–
4072	491563.73	1344478.51	053° 15' 31.79"	039° 53' 56.67"	Картометрический метод	5.00	–
4073	491562.21	1344492.96	053° 15' 31.73"	039° 53' 57.45"	Картометрический метод	5.00	–
4074	491561.69	1344499.51	053° 15' 31.71"	039° 53' 57.81"	Картометрический метод	5.00	–
4075	491561.53	1344508.30	053° 15' 31.70"	039° 53' 58.28"	Картометрический метод	5.00	–
4076	491562.32	1344516.75	053° 15' 31.72"	039° 53' 58.74"	Картометрический метод	5.00	–
4077	491565.88	1344539.42	053° 15' 31.82"	039° 53' 59.96"	Картометрический метод	5.00	–
4078	491571.93	1344558.36	053° 15' 32.00"	039° 54' 00.99"	Картометрический метод	5.00	–
4079	491581.11	1344571.96	053° 15' 32.29"	039° 54' 01.73"	Картометрический метод	5.00	–
4080	491589.13	1344576.25	053° 15' 32.55"	039° 54' 01.97"	Картометрический метод	5.00	–
4081	491600.05	1344576.25	053° 15' 32.90"	039° 54' 01.98"	Картометрический метод	5.00	–
4082	491614.92	1344569.98	053° 15' 33.39"	039° 54' 01.66"	Картометрический метод	5.00	–
4083	491634.22	1344555.22	053° 15' 34.02"	039° 54' 00.89"	Картометрический метод	5.00	–
4084	491644.79	1344542.90	053° 15' 34.37"	039° 54' 00.23"	Картометрический метод	5.00	–
4085	491651.53	1344531.51	053° 15' 34.59"	039° 53' 59.63"	Картометрический метод	5.00	–
4086	491655.25	1344520.01	053° 15' 34.72"	039° 53' 59.01"	Картометрический метод	5.00	–

4087	491657.69	1344508.74	053° 15' 34.81"	039° 53' 58.41"	Картометрический метод	5.00	–
4088	491664.08	1344501.30	053° 15' 35.02"	039° 53' 58.01"	Картометрический метод	5.00	–
4089	491671.98	1344495.61	053° 15' 35.28"	039° 53' 57.71"	Картометрический метод	5.00	–
4090	491678.61	1344493.40	053° 15' 35.49"	039° 53' 57.60"	Картометрический метод	5.00	–
4091	491688.14	1344494.79	053° 15' 35.80"	039° 53' 57.69"	Картометрический метод	5.00	–
4092	491697.78	1344500.25	053° 15' 36.11"	039° 53' 57.99"	Картометрический метод	5.00	–
4093	491707.43	1344508.04	053° 15' 36.42"	039° 53' 58.42"	Картометрический метод	5.00	–
4094	491738.22	1344537.79	053° 15' 37.39"	039° 54' 00.06"	Картометрический метод	5.00	–
4095	491764.84	1344559.52	053° 15' 38.24"	039° 54' 01.26"	Картометрический метод	5.00	–
4096	491794.82	1344582.76	053° 15' 39.19"	039° 54' 02.54"	Картометрический метод	5.00	–
4097	491838.16	1344614.95	053° 15' 40.58"	039° 54' 04.33"	Картометрический метод	5.00	–
4098	491851.33	1344626.31	053° 15' 40.99"	039° 54' 04.95"	Картометрический метод	5.00	–
4099	491861.72	1344631.33	053° 15' 41.33"	039° 54' 05.23"	Картометрический метод	5.00	–
4100	491877.18	1344635.03	053° 15' 41.82"	039° 54' 05.45"	Картометрический метод	5.00	–
4101	491886.43	1344639.35	053° 15' 42.12"	039° 54' 05.69"	Картометрический метод	5.00	–
4102	491897.55	1344645.98	053° 15' 42.48"	039° 54' 06.06"	Картометрический метод	5.00	–
4103	491913.24	1344659.81	053° 15' 42.97"	039° 54' 06.83"	Картометрический метод	5.00	–
4104	491926.14	1344675.73	053° 15' 43.38"	039° 54' 07.70"	Картометрический метод	5.00	–
4105	491944.38	1344702.34	053° 15' 43.95"	039° 54' 09.15"	Картометрический метод	5.00	–
4106	491950.89	1344715.59	053° 15' 44.16"	039° 54' 09.87"	Картометрический метод	5.00	–
4107	491955.89	1344733.25	053° 15' 44.31"	039° 54' 10.83"	Картометрический метод	5.00	–
4108	491959.24	1344767.35	053° 15' 44.39"	039° 54' 12.67"	Картометрический метод	5.00	–
4109	491958.70	1344789.97	053° 15' 44.36"	039° 54' 13.89"	Картометрический метод	5.00	–
4110	491952.09	1344823.83	053° 15' 44.13"	039° 54' 15.71"	Картометрический метод	5.00	–
4111	491949.00	1344851.80	053° 15' 44.01"	039° 54' 17.22"	Картометрический метод	5.00	–
4112	491952.17	1344879.21	053° 15' 44.09"	039° 54' 18.70"	Картометрический метод	5.00	–
4113	491954.61	1344900.95	053° 15' 44.16"	039° 54' 19.88"	Картометрический метод	5.00	–
4114	491961.58	1344927.21	053° 15' 44.37"	039° 54' 21.30"	Картометрический метод	5.00	–
4115	491963.21	1344941.97	053° 15' 44.41"	039° 54' 22.10"	Картометрический метод	5.00	–
4116	491962.68	1344984.03	053° 15' 44.36"	039° 54' 24.36"	Картометрический метод	5.00	–
4117	491959.38	1345042.44	053° 15' 44.22"	039° 54' 27.51"	Картометрический метод	5.00	–
4118	491958.09	1345056.32	053° 15' 44.17"	039° 54' 28.26"	Картометрический метод	5.00	–
4119	491952.75	1345080.84	053° 15' 43.98"	039° 54' 29.57"	Картометрический метод	5.00	–
4120	491943.92	1345104.31	053° 15' 43.68"	039° 54' 30.83"	Картометрический метод	5.00	–
4121	491929.97	1345126.92	053° 15' 43.21"	039° 54' 32.04"	Картометрический метод	5.00	–
4122	491913.12	1345154.40	053° 15' 42.65"	039° 54' 33.50"	Картометрический метод	5.00	–
4123	491900.57	1345175.17	053° 15' 42.23"	039° 54' 34.61"	Картометрический метод	5.00	–
4124	491883.60	1345194.72	053° 15' 41.67"	039° 54' 35.64"	Картометрический метод	5.00	–

4125	491868.03	1345210.06	053° 15' 41.16"	039° 54' 36.45"	Картометрический метод	5.00	–
4126	491838.63	1345229.24	053° 15' 40.20"	039° 54' 37.46"	Картометрический метод	5.00	–
4127	491820.15	1345238.19	053° 15' 39.59"	039° 54' 37.92"	Картометрический метод	5.00	–
4128	491797.26	1345245.86	053° 15' 38.85"	039° 54' 38.31"	Картометрический метод	5.00	–
4129	491770.30	1345249.69	053° 15' 37.97"	039° 54' 38.48"	Картометрический метод	5.00	–
4130	491749.61	1345251.44	053° 15' 37.30"	039° 54' 38.56"	Картометрический метод	5.00	–
4131	491737.87	1345251.67	053° 15' 36.92"	039° 54' 38.56"	Картометрический метод	5.00	–
4132	491729.74	1345249.69	053° 15' 36.66"	039° 54' 38.44"	Картометрический метод	5.00	–
4133	491720.09	1345244.58	053° 15' 36.35"	039° 54' 38.16"	Картометрический метод	5.00	–
4134	491709.64	1345241.21	053° 15' 36.02"	039° 54' 37.96"	Картометрический метод	5.00	–
4135	491699.99	1345240.16	053° 15' 35.71"	039° 54' 37.90"	Картометрический метод	5.00	–
4136	491666.75	1345242.14	053° 15' 34.63"	039° 54' 37.97"	Картометрический метод	5.00	–
4137	491644.79	1345241.67	053° 15' 33.92"	039° 54' 37.92"	Картометрический метод	5.00	–
4138	491620.62	1345240.05	053° 15' 33.14"	039° 54' 37.80"	Картометрический метод	5.00	–
4139	491609.88	1345238.62	053° 15' 32.79"	039° 54' 37.71"	Картометрический метод	5.00	–
4140	491590.39	1345233.14	053° 15' 32.17"	039° 54' 37.40"	Картометрический метод	5.00	–
4141	491575.08	1345227.46	053° 15' 31.67"	039° 54' 37.08"	Картометрический метод	5.00	–
4142	491566.52	1345223.34	053° 15' 31.40"	039° 54' 36.84"	Картометрический метод	5.00	–
4143	491551.95	1345213.53	053° 15' 30.94"	039° 54' 36.30"	Картометрический метод	5.00	–
4144	491541.94	1345205.76	053° 15' 30.62"	039° 54' 35.87"	Картометрический метод	5.00	–
4145	491534.97	1345195.07	053° 15' 30.40"	039° 54' 35.29"	Картометрический метод	5.00	–
4146	491532.18	1345185.89	053° 15' 30.31"	039° 54' 34.79"	Картометрический метод	5.00	–
4147	491529.28	1345170.79	053° 15' 30.23"	039° 54' 33.97"	Картометрический метод	5.00	–
4148	491527.07	1345156.26	053° 15' 30.17"	039° 54' 33.18"	Картометрический метод	5.00	–
4149	491528.00	1345141.15	053° 15' 30.21"	039° 54' 32.37"	Картометрический метод	5.00	–
4150	491528.46	1345128.02	053° 15' 30.23"	039° 54' 31.66"	Картометрический метод	5.00	–
4151	491526.02	1345109.54	053° 15' 30.16"	039° 54' 30.66"	Картометрический метод	5.00	–
4152	491518.35	1345091.76	053° 15' 29.93"	039° 54' 29.70"	Картометрический метод	5.00	–
4153	491506.62	1345075.73	053° 15' 29.56"	039° 54' 28.82"	Картометрический метод	5.00	–
4154	491495.46	1345067.36	053° 15' 29.20"	039° 54' 28.36"	Картометрический метод	5.00	–
4155	491483.26	1345063.29	053° 15' 28.81"	039° 54' 28.12"	Картометрический метод	5.00	–
4156	491474.08	1345063.18	053° 15' 28.51"	039° 54' 28.11"	Картометрический метод	5.00	–
4157	491451.09	1345073.23	053° 15' 27.76"	039° 54' 28.63"	Картометрический метод	5.00	–
4158	491425.40	1345084.49	053° 15' 26.93"	039° 54' 29.20"	Картометрический метод	5.00	–
4159	491414.44	1345089.05	053° 15' 26.57"	039° 54' 29.44"	Картометрический метод	5.00	–
4160	491401.88	1345093.27	053° 15' 26.16"	039° 54' 29.65"	Картометрический метод	5.00	–
4161	491387.75	1345096.81	053° 15' 25.70"	039° 54' 29.83"	Картометрический метод	5.00	–
4162	491375.46	1345102.87	053° 15' 25.30"	039° 54' 30.14"	Картометрический метод	5.00	–

4163	491365.19	1345113.03	053° 15' 24.96"	039° 54' 30.68"	Картометрический метод	5.00	–
4164	491356.94	1345127.32	053° 15' 24.68"	039° 54' 31.44"	Картометрический метод	5.00	–
4165	491354.85	1345139.87	053° 15' 24.61"	039° 54' 32.12"	Картометрический метод	5.00	–
4166	491357.29	1345158.12	053° 15' 24.68"	039° 54' 33.10"	Картометрический метод	5.00	–
4167	491361.24	1345172.65	053° 15' 24.79"	039° 54' 33.89"	Картометрический метод	5.00	–
4168	491367.35	1345183.54	053° 15' 24.98"	039° 54' 34.48"	Картометрический метод	5.00	–
4169	491371.59	1345188.36	053° 15' 25.12"	039° 54' 34.75"	Картометрический метод	5.00	–
4170	491386.08	1345201.45	053° 15' 25.58"	039° 54' 35.47"	Картометрический метод	5.00	–
4171	491392.40	1345208.44	053° 15' 25.78"	039° 54' 35.85"	Картометрический метод	5.00	–
4172	491399.84	1345218.48	053° 15' 26.01"	039° 54' 36.40"	Картометрический метод	5.00	–
4173	491413.02	1345240.57	053° 15' 26.42"	039° 54' 37.61"	Картометрический метод	5.00	–
4174	491415.00	1345247.14	053° 15' 26.48"	039° 54' 37.96"	Картометрический метод	5.00	–
4175	491415.28	1345256.20	053° 15' 26.49"	039° 54' 38.45"	Картометрический метод	5.00	–
4176	491412.95	1345265.26	053° 15' 26.41"	039° 54' 38.94"	Картометрический метод	5.00	–
4177	491403.07	1345280.37	053° 15' 26.08"	039° 54' 39.74"	Картометрический метод	5.00	–
4178	491395.98	1345296.29	053° 15' 25.84"	039° 54' 40.59"	Картометрический метод	5.00	–
4179	491391.57	1345310.59	053° 15' 25.69"	039° 54' 41.36"	Картометрический метод	5.00	–
4180	491389.93	1345324.90	053° 15' 25.62"	039° 54' 42.13"	Картометрический метод	5.00	–
4181	491387.15	1345352.89	053° 15' 25.52"	039° 54' 43.64"	Картометрический метод	5.00	–
4182	491383.43	1345381.24	053° 15' 25.38"	039° 54' 45.16"	Картометрический метод	5.00	–
4183	491379.13	1345412.15	053° 15' 25.22"	039° 54' 46.82"	Картометрический метод	5.00	–
4184	491377.51	1345441.09	053° 15' 25.15"	039° 54' 48.38"	Картометрический метод	5.00	–
4185	491379.02	1345460.50	053° 15' 25.18"	039° 54' 49.43"	Картометрический метод	5.00	–
4186	491380.76	1345474.79	053° 15' 25.23"	039° 54' 50.20"	Картометрический метод	5.00	–
4187	491386.22	1345487.23	053° 15' 25.40"	039° 54' 50.88"	Картометрический метод	5.00	–
4188	491400.40	1345505.35	053° 15' 25.85"	039° 54' 51.87"	Картометрический метод	5.00	–
4189	491410.28	1345515.12	053° 15' 26.16"	039° 54' 52.41"	Картометрический метод	5.00	–
4190	491417.95	1345520.00	053° 15' 26.40"	039° 54' 52.68"	Картометрический метод	5.00	–
4191	491423.29	1345521.28	053° 15' 26.58"	039° 54' 52.76"	Картометрический метод	5.00	–
4192	491429.45	1345520.00	053° 15' 26.78"	039° 54' 52.69"	Картометрический метод	5.00	–
4193	491443.05	1345507.91	053° 15' 27.22"	039° 54' 52.06"	Картометрический метод	5.00	–
4194	491455.02	1345497.68	053° 15' 27.62"	039° 54' 51.52"	Картометрический метод	5.00	–
4195	491463.26	1345492.81	053° 15' 27.89"	039° 54' 51.26"	Картометрический метод	5.00	–
4196	491473.26	1345489.90	053° 15' 28.21"	039° 54' 51.12"	Картометрический метод	5.00	–
4197	491482.10	1345489.90	053° 15' 28.50"	039° 54' 51.13"	Картометрический метод	5.00	–
4198	491488.26	1345492.22	053° 15' 28.70"	039° 54' 51.26"	Картометрический метод	5.00	–
4199	491498.13	1345499.54	053° 15' 29.01"	039° 54' 51.67"	Картометрический метод	5.00	–
4200	491509.64	1345509.19	053° 15' 29.38"	039° 54' 52.20"	Картометрический метод	5.00	–

4201	491526.61	1345528.36	053° 15' 29.91"	039° 54' 53.25"	Картометрический метод	5.00	–
4202	491536.25	1345543.47	053° 15' 30.21"	039° 54' 54.08"	Картометрический метод	5.00	–
4203	491544.15	1345564.04	053° 15' 30.46"	039° 54' 55.19"	Картометрический метод	5.00	–
4204	491547.99	1345589.03	053° 15' 30.56"	039° 54' 56.54"	Картометрический метод	5.00	–
4205	491547.76	1345628.89	053° 15' 30.53"	039° 54' 58.69"	Картометрический метод	5.00	–
4206	491543.34	1345663.05	053° 15' 30.37"	039° 55' 00.53"	Картометрический метод	5.00	–
4207	491534.97	1345695.94	053° 15' 30.07"	039° 55' 02.30"	Картометрический метод	5.00	–
4208	491526.84	1345727.90	053° 15' 29.79"	039° 55' 04.01"	Картометрический метод	5.00	–
4209	491521.49	1345749.16	053° 15' 29.60"	039° 55' 05.15"	Картометрический метод	5.00	–
4210	491511.03	1345777.40	053° 15' 29.25"	039° 55' 06.66"	Картометрический метод	5.00	–
4211	491494.88	1345802.85	053° 15' 28.71"	039° 55' 08.02"	Картометрический метод	5.00	–
4212	491483.03	1345816.10	053° 15' 28.32"	039° 55' 08.72"	Картометрический метод	5.00	–
4213	491458.39	1345831.44	053° 15' 27.51"	039° 55' 09.52"	Картометрический метод	5.00	–
4214	491438.17	1345842.25	053° 15' 26.85"	039° 55' 10.08"	Картометрический метод	5.00	–
4215	491419.11	1345850.50	053° 15' 26.23"	039° 55' 10.51"	Картометрический метод	5.00	–
4216	491401.45	1345855.73	053° 15' 25.65"	039° 55' 10.77"	Картометрический метод	5.00	–
4217	491381.69	1345857.01	053° 15' 25.01"	039° 55' 10.82"	Картометрический метод	5.00	–
4218	491356.82	1345853.29	053° 15' 24.21"	039° 55' 10.59"	Картометрический метод	5.00	–
4219	491333.58	1345842.02	053° 15' 23.47"	039° 55' 09.96"	Картометрический метод	5.00	–
4220	491318.59	1345833.65	053° 15' 22.99"	039° 55' 09.49"	Картометрический метод	5.00	–
4221	491303.00	1345828.42	053° 15' 22.49"	039° 55' 09.19"	Картометрический метод	5.00	–
4222	491284.90	1345825.63	053° 15' 21.90"	039° 55' 09.02"	Картометрический метод	5.00	–
4223	491263.58	1345826.78	053° 15' 21.21"	039° 55' 09.06"	Картометрический метод	5.00	–
4224	491253.83	1345829.34	053° 15' 20.90"	039° 55' 09.19"	Картометрический метод	5.00	–
4225	491246.39	1345833.01	053° 15' 20.65"	039° 55' 09.38"	Картометрический метод	5.00	–
4226	491234.80	1345842.94	053° 15' 20.27"	039° 55' 09.90"	Картометрический метод	5.00	–
4227	491225.16	1345853.40	053° 15' 19.95"	039° 55' 10.45"	Картометрический метод	5.00	–
4228	491207.84	1345864.09	053° 15' 19.39"	039° 55' 11.01"	Картометрический метод	5.00	–
4229	491194.48	1345867.70	053° 15' 18.95"	039° 55' 11.19"	Картометрический метод	5.00	–
4230	491177.16	1345868.16	053° 15' 18.39"	039° 55' 11.20"	Картометрический метод	5.00	–
4231	491155.89	1345865.02	053° 15' 17.71"	039° 55' 11.00"	Картометрический метод	5.00	–
4232	491139.66	1345861.52	053° 15' 17.18"	039° 55' 10.80"	Картометрический метод	5.00	–
4233	491116.79	1345857.48	053° 15' 16.45"	039° 55' 10.55"	Картометрический метод	5.00	–
4234	491099.75	1345853.71	053° 15' 15.90"	039° 55' 10.33"	Картометрический метод	5.00	–
4235	491085.00	1345848.43	053° 15' 15.42"	039° 55' 10.03"	Картометрический метод	5.00	–
4236	491071.41	1345842.16	053° 15' 14.99"	039° 55' 09.68"	Картометрический метод	5.00	–
4237	491065.89	1345839.15	053° 15' 14.81"	039° 55' 09.51"	Картометрический метод	5.00	–
4238	491059.24	1345834.42	053° 15' 14.60"	039° 55' 09.25"	Картометрический метод	5.00	–

4239	491054.78	1345829.86	053° 15' 14.46"	039° 55' 09.00"	Картометрический метод	5.00	–
4240	491051.42	1345824.20	053° 15' 14.35"	039° 55' 08.69"	Картометрический метод	5.00	–
4241	491048.54	1345816.65	053° 15' 14.27"	039° 55' 08.28"	Картометрический метод	5.00	–
4242	491041.78	1345796.11	053° 15' 14.06"	039° 55' 07.16"	Картометрический метод	5.00	–
4243	491034.34	1345785.89	053° 15' 13.83"	039° 55' 06.60"	Картометрический метод	5.00	–
4244	491028.26	1345779.67	053° 15' 13.63"	039° 55' 06.26"	Картометрический метод	5.00	–
4245	491017.72	1345775.60	053° 15' 13.30"	039° 55' 06.03"	Картометрический метод	5.00	–
4246	490997.56	1345771.99	053° 15' 12.65"	039° 55' 05.82"	Картометрический метод	5.00	–
4247	490982.97	1345766.94	053° 15' 12.18"	039° 55' 05.53"	Картометрический метод	5.00	–
4248	490965.66	1345755.21	053° 15' 11.63"	039° 55' 04.88"	Картометрический метод	5.00	–
4249	490958.22	1345749.86	053° 15' 11.39"	039° 55' 04.58"	Картометрический метод	5.00	–
4250	490950.12	1345744.27	053° 15' 11.13"	039° 55' 04.27"	Картометрический метод	5.00	–
4251	490943.85	1345741.89	053° 15' 10.93"	039° 55' 04.13"	Картометрический метод	5.00	–
4252	490936.58	1345740.87	053° 15' 10.69"	039° 55' 04.07"	Картометрический метод	5.00	–
4253	490896.40	1345747.19	053° 15' 09.39"	039° 55' 04.37"	Картометрический метод	5.00	–
4254	490858.98	1345750.91	053° 15' 08.18"	039° 55' 04.53"	Картометрический метод	5.00	–
4255	490840.73	1345753.11	053° 15' 07.59"	039° 55' 04.63"	Картометрический метод	5.00	–
4256	490830.97	1345751.95	053° 15' 07.27"	039° 55' 04.55"	Картометрический метод	5.00	–
4257	490811.91	1345746.37	053° 15' 06.66"	039° 55' 04.23"	Картометрический метод	5.00	–
4258	490792.51	1345735.68	053° 15' 06.04"	039° 55' 03.64"	Картометрический метод	5.00	–
4259	490778.97	1345727.82	053° 15' 05.61"	039° 55' 03.20"	Картометрический метод	5.00	–
4260	490766.37	1345720.88	053° 15' 05.20"	039° 55' 02.81"	Картометрический метод	5.00	–
4261	490758.10	1345716.67	053° 15' 04.94"	039° 55' 02.57"	Картометрический метод	5.00	–
4262	490739.60	1345707.68	053° 15' 04.35"	039° 55' 02.07"	Картометрический метод	5.00	–
4263	490726.15	1345704.54	053° 15' 03.91"	039° 55' 01.88"	Картометрический метод	5.00	–
4264	490716.50	1345702.45	053° 15' 03.60"	039° 55' 01.76"	Картометрический метод	5.00	–
4265	490694.54	1345701.05	053° 15' 02.89"	039° 55' 01.66"	Картометрический метод	5.00	–
4266	490672.09	1345699.04	053° 15' 02.17"	039° 55' 01.53"	Картометрический метод	5.00	–
4267	490654.42	1345695.55	053° 15' 01.60"	039° 55' 01.32"	Картометрический метод	5.00	–
4268	490635.33	1345692.15	053° 15' 00.98"	039° 55' 01.12"	Картометрический метод	5.00	–
4269	490608.53	1345685.55	053° 15' 00.12"	039° 55' 00.73"	Картометрический метод	5.00	–
4270	490601.61	1345684.04	053° 14' 59.90"	039° 55' 00.65"	Картометрический метод	5.00	–
4271	490593.09	1345683.27	053° 14' 59.62"	039° 55' 00.59"	Картометрический метод	5.00	–
4272	490583.33	1345685.02	053° 14' 59.31"	039° 55' 00.68"	Картометрический метод	5.00	–
4273	490569.27	1345694.89	053° 14' 58.85"	039° 55' 01.20"	Картометрический метод	5.00	–
4274	490558.11	1345707.10	053° 14' 58.48"	039° 55' 01.84"	Картометрический метод	5.00	–
4275	490552.07	1345716.39	053° 14' 58.28"	039° 55' 02.34"	Картометрический метод	5.00	–
4276	490547.63	1345726.91	053° 14' 58.13"	039° 55' 02.90"	Картометрический метод	5.00	–

4277	490544.32	1345738.33	053° 14' 58.01"	039° 55' 03.51"	Картометрический метод	5.00	–
4278	490544.01	1345751.14	053° 14' 57.99"	039° 55' 04.20"	Картометрический метод	5.00	–
4279	490545.72	1345765.73	053° 14' 58.04"	039° 55' 04.99"	Картометрический метод	5.00	–
4280	490550.68	1345788.30	053° 14' 58.18"	039° 55' 06.21"	Картометрический метод	5.00	–
4281	490555.18	1345802.26	053° 14' 58.32"	039° 55' 06.97"	Картометрический метод	5.00	–
4282	490563.57	1345820.40	053° 14' 58.58"	039° 55' 07.96"	Картометрический метод	5.00	–
4283	490569.15	1345834.00	053° 14' 58.75"	039° 55' 08.69"	Картометрический метод	5.00	–
4284	490570.54	1345844.57	053° 14' 58.79"	039° 55' 09.27"	Картометрический метод	5.00	–
4285	490568.45	1345860.26	053° 14' 58.71"	039° 55' 10.11"	Картометрический метод	5.00	–
4286	490563.69	1345877.46	053° 14' 58.55"	039° 55' 11.03"	Картометрический метод	5.00	–
4287	490554.62	1345902.21	053° 14' 58.24"	039° 55' 12.36"	Картометрический метод	5.00	–
4288	490552.18	1345908.25	053° 14' 58.16"	039° 55' 12.68"	Картометрический метод	5.00	–
4289	490545.68	1345919.99	053° 14' 57.94"	039° 55' 13.31"	Картометрический метод	5.00	–
4290	490539.17	1345940.10	053° 14' 57.71"	039° 55' 14.38"	Картометрический метод	5.00	–
4291	490528.13	1345967.06	053° 14' 57.34"	039° 55' 15.82"	Картометрический метод	5.00	–
4292	490521.39	1345985.88	053° 14' 57.11"	039° 55' 16.83"	Картометрический метод	5.00	–
4293	490511.86	1346007.03	053° 14' 56.79"	039° 55' 17.96"	Картометрический метод	5.00	–
4294	490502.51	1346022.21	053° 14' 56.48"	039° 55' 18.77"	Картометрический метод	5.00	–
4295	490501.03	1346037.29	053° 14' 56.42"	039° 55' 19.58"	Картометрический метод	5.00	–
4296	490503.99	1346051.16	053° 14' 56.50"	039° 55' 20.33"	Картометрический метод	5.00	–
4297	490507.36	1346053.05	053° 14' 56.61"	039° 55' 20.44"	Картометрический метод	5.00	–
4298	490512.07	1346051.16	053° 14' 56.77"	039° 55' 20.34"	Картометрический метод	5.00	–
4299	490515.44	1346053.59	053° 14' 56.87"	039° 55' 20.48"	Картометрический метод	5.00	–
4300	490514.77	1346058.70	053° 14' 56.85"	039° 55' 20.75"	Картометрический метод	5.00	–
4301	490510.19	1346065.98	053° 14' 56.70"	039° 55' 21.14"	Картометрический метод	5.00	–
4302	490507.33	1346074.32	053° 14' 56.60"	039° 55' 21.58"	Картометрический метод	5.00	–
4303	490507.21	1346084.55	053° 14' 56.59"	039° 55' 22.14"	Картометрический метод	5.00	–
4304	490513.49	1346107.09	053° 14' 56.77"	039° 55' 23.36"	Картометрический метод	5.00	–
4305	490517.67	1346122.31	053° 14' 56.90"	039° 55' 24.18"	Картометрический метод	5.00	–
4306	490522.87	1346134.76	053° 14' 57.06"	039° 55' 24.86"	Картометрический метод	5.00	–
4307	490530.75	1346145.80	053° 14' 57.31"	039° 55' 25.46"	Картометрический метод	5.00	–
4308	490535.90	1346152.97	053° 14' 57.47"	039° 55' 25.86"	Картометрический метод	5.00	–
4309	490542.77	1346161.13	053° 14' 57.69"	039° 55' 26.30"	Картометрический метод	5.00	–
4310	490549.74	1346168.33	053° 14' 57.91"	039° 55' 26.70"	Картометрический метод	5.00	–
4311	490552.88	1346172.40	053° 14' 58.01"	039° 55' 26.92"	Картометрический метод	5.00	–
4312	490556.13	1346181.46	053° 14' 58.11"	039° 55' 27.41"	Картометрический метод	5.00	–
4313	490562.53	1346192.16	053° 14' 58.31"	039° 55' 28.00"	Картометрический метод	5.00	–
4314	490567.76	1346198.08	053° 14' 58.47"	039° 55' 28.32"	Картометрический метод	5.00	–

4315	490574.73	1346205.17	053° 14' 58.69"	039° 55' 28.71"	Картометрический метод	5.00	–
4316	490582.31	1346208.44	053° 14' 58.93"	039° 55' 28.90"	Картометрический метод	5.00	–
4317	490591.59	1346210.42	053° 14' 59.23"	039° 55' 29.01"	Картометрический метод	5.00	–
4318	490612.09	1346213.81	053° 14' 59.89"	039° 55' 29.22"	Картометрический метод	5.00	–
4319	490622.03	1346215.51	053° 15' 00.21"	039° 55' 29.32"	Картометрический метод	5.00	–
4320	490632.83	1346215.28	053° 15' 00.56"	039° 55' 29.32"	Картометрический метод	5.00	–
4321	490638.41	1346214.47	053° 15' 00.74"	039° 55' 29.28"	Картометрический метод	5.00	–
4322	490642.01	1346214.70	053° 15' 00.86"	039° 55' 29.30"	Картометрический метод	5.00	–
4323	490646.89	1346217.49	053° 15' 01.02"	039° 55' 29.46"	Картометрический метод	5.00	–
4324	490656.89	1346225.16	053° 15' 01.34"	039° 55' 29.88"	Картометрический метод	5.00	–
4325	490665.49	1346233.64	053° 15' 01.61"	039° 55' 30.35"	Картометрический метод	5.00	–
4326	490675.02	1346246.77	053° 15' 01.91"	039° 55' 31.07"	Картометрический метод	5.00	–
4327	490682.69	1346265.60	053° 15' 02.14"	039° 55' 32.09"	Картометрический метод	5.00	–
4328	490688.03	1346282.68	053° 15' 02.30"	039° 55' 33.02"	Картометрический метод	5.00	–
4329	490692.51	1346301.87	053° 15' 02.44"	039° 55' 34.05"	Картометрический метод	5.00	–
4330	490695.55	1346325.27	053° 15' 02.52"	039° 55' 35.32"	Картометрический метод	5.00	–
4331	490695.37	1346340.60	053° 15' 02.50"	039° 55' 36.15"	Картометрический метод	5.00	–
4332	490694.29	1346351.98	053° 15' 02.46"	039° 55' 36.76"	Картометрический метод	5.00	–
4333	490691.69	1346368.83	053° 15' 02.37"	039° 55' 37.66"	Картометрический метод	5.00	–
4334	490687.92	1346395.06	053° 15' 02.23"	039° 55' 39.07"	Картометрический метод	5.00	–
4335	490685.59	1346405.52	053° 15' 02.15"	039° 55' 39.64"	Картометрический метод	5.00	–
4336	490683.27	1346413.77	053° 15' 02.07"	039° 55' 40.08"	Картометрический метод	5.00	–
4337	490678.04	1346424.00	053° 15' 01.89"	039° 55' 40.62"	Картометрический метод	5.00	–
4338	490668.39	1346441.66	053° 15' 01.57"	039° 55' 41.57"	Картометрический метод	5.00	–
4339	490654.80	1346471.06	053° 15' 01.11"	039° 55' 43.14"	Картометрический метод	5.00	–
4340	490643.29	1346489.42	053° 15' 00.72"	039° 55' 44.11"	Картометрический метод	5.00	–
4341	490640.15	1346497.67	053° 15' 00.62"	039° 55' 44.55"	Картометрический метод	5.00	–
4342	490639.46	1346504.06	053° 15' 00.59"	039° 55' 44.90"	Картометрический метод	5.00	–
4343	490641.08	1346510.92	053° 15' 00.64"	039° 55' 45.27"	Картометрический метод	5.00	–
4344	490647.82	1346517.20	053° 15' 00.85"	039° 55' 45.62"	Картометрический метод	5.00	–
4345	490665.37	1346529.05	053° 15' 01.41"	039° 55' 46.27"	Картометрический метод	5.00	–
4346	490681.06	1346542.76	053° 15' 01.91"	039° 55' 47.03"	Картометрический метод	5.00	–
4347	490698.96	1346561.36	053° 15' 02.48"	039° 55' 48.05"	Картометрический метод	5.00	–
4348	490717.90	1346587.50	053° 15' 03.07"	039° 55' 49.48"	Картометрический метод	5.00	–
4349	490730.22	1346607.26	053° 15' 03.46"	039° 55' 50.56"	Картометрический метод	5.00	–
4350	490740.10	1346620.85	053° 15' 03.77"	039° 55' 51.31"	Картометрический метод	5.00	–
4351	490751.72	1346631.08	053° 15' 04.14"	039° 55' 51.87"	Картометрический метод	5.00	–
4352	490764.73	1346639.56	053° 15' 04.55"	039° 55' 52.34"	Картометрический метод	5.00	–

4353	490779.49	1346645.72	053° 15' 05.02"	039° 55' 52.69"	Картометрический метод	5.00	–
4354	490792.27	1346647.23	053° 15' 05.44"	039° 55' 52.78"	Картометрический метод	5.00	–
4355	490810.29	1346644.33	053° 15' 06.02"	039° 55' 52.65"	Картометрический метод	5.00	–
4356	490837.13	1346636.66	053° 15' 06.89"	039° 55' 52.26"	Картометрический метод	5.00	–
4357	490850.49	1346636.54	053° 15' 07.33"	039° 55' 52.27"	Картометрический метод	5.00	–
4358	490859.21	1346638.64	053° 15' 07.61"	039° 55' 52.39"	Картометрический метод	5.00	–
4359	490870.83	1346646.42	053° 15' 07.98"	039° 55' 52.83"	Картометрический метод	5.00	–
4360	490876.18	1346655.14	053° 15' 08.15"	039° 55' 53.30"	Картометрический метод	5.00	–
4361	490878.73	1346665.71	053° 15' 08.22"	039° 55' 53.88"	Картометрический метод	5.00	–
4362	490878.85	1346675.59	053° 15' 08.22"	039° 55' 54.41"	Картометрический метод	5.00	–
4363	490869.79	1346697.32	053° 15' 07.91"	039° 55' 55.57"	Картометрический метод	5.00	–
4364	490859.21	1346718.36	053° 15' 07.56"	039° 55' 56.69"	Картометрический метод	5.00	–
4365	490856.54	1346731.25	053° 15' 07.46"	039° 55' 57.38"	Картометрический метод	5.00	–
4366	490856.31	1346747.29	053° 15' 07.44"	039° 55' 58.25"	Картометрический метод	5.00	–
4367	490864.32	1346773.44	053° 15' 07.68"	039° 55' 59.67"	Картометрический метод	5.00	–
4368	490876.64	1346789.13	053° 15' 08.07"	039° 56' 00.53"	Картометрический метод	5.00	–
4369	490886.98	1346799.93	053° 15' 08.40"	039° 56' 01.12"	Картометрический метод	5.00	–
4370	490898.72	1346808.88	053° 15' 08.77"	039° 56' 01.62"	Картометрический метод	5.00	–
4371	490906.65	1346813.16	053° 15' 09.03"	039° 56' 01.86"	Картометрический метод	5.00	–
4372	490918.01	1346813.07	053° 15' 09.39"	039° 56' 01.86"	Картометрический метод	5.00	–
4373	490923.58	1346807.30	053° 15' 09.58"	039° 56' 01.56"	Картометрический метод	5.00	–
4374	490928.93	1346802.65	053° 15' 09.75"	039° 56' 01.31"	Картометрический метод	5.00	–
4375	490940.55	1346800.68	053° 15' 10.13"	039° 56' 01.22"	Картометрический метод	5.00	–
4376	490960.19	1346801.37	053° 15' 10.77"	039° 56' 01.28"	Картометрический метод	5.00	–
4377	490969.02	1346804.28	053° 15' 11.05"	039° 56' 01.45"	Картометрический метод	5.00	–
4378	490979.60	1346812.65	053° 15' 11.39"	039° 56' 01.91"	Картометрический метод	5.00	–
4379	490984.83	1346823.18	053° 15' 11.55"	039° 56' 02.48"	Картометрический метод	5.00	–
4380	490987.86	1346834.91	053° 15' 11.64"	039° 56' 03.12"	Картометрический метод	5.00	–
4381	490989.83	1346846.65	053° 15' 11.69"	039° 56' 03.75"	Картометрический метод	5.00	–
4382	490989.02	1346856.65	053° 15' 11.66"	039° 56' 04.29"	Картометрический метод	5.00	–
4383	490984.83	1346867.57	053° 15' 11.52"	039° 56' 04.87"	Картометрический метод	5.00	–
4384	490974.37	1346884.07	053° 15' 11.17"	039° 56' 05.75"	Картометрический метод	5.00	–
4385	490955.55	1346911.50	053° 15' 10.54"	039° 56' 07.21"	Картометрический метод	5.00	–
4386	490940.15	1346932.99	053° 15' 10.03"	039° 56' 08.35"	Картометрический метод	5.00	–
4387	490919.76	1346961.47	053° 15' 09.35"	039° 56' 09.87"	Картометрический метод	5.00	–
4388	490908.37	1346974.25	053° 15' 08.98"	039° 56' 10.54"	Картометрический метод	5.00	–
4389	490892.21	1346988.31	053° 15' 08.45"	039° 56' 11.28"	Картометрический метод	5.00	–
4390	490864.44	1347006.44	053° 15' 07.54"	039° 56' 12.23"	Картометрический метод	5.00	–

4391	490841.66	1347025.38	053° 15' 06.79"	039° 56' 13.23"	Картометрический метод	5.00	–
4392	490826.09	1347035.03	053° 15' 06.28"	039° 56' 13.73"	Картометрический метод	5.00	–
4393	490820.75	1347044.09	053° 15' 06.10"	039° 56' 14.21"	Картометрический метод	5.00	–
4394	490809.47	1347066.22	053° 15' 05.72"	039° 56' 15.39"	Картометрический метод	5.00	–
4395	490802.61	1347077.84	053° 15' 05.49"	039° 56' 16.01"	Картометрический метод	5.00	–
4396	490794.94	1347090.27	053° 15' 05.23"	039° 56' 16.67"	Картометрический метод	5.00	–
4397	490785.22	1347101.67	053° 15' 04.91"	039° 56' 17.28"	Картометрический метод	5.00	–
4398	490772.51	1347110.61	053° 15' 04.49"	039° 56' 17.75"	Картометрический метод	5.00	–
4399	490762.87	1347118.16	053° 15' 04.18"	039° 56' 18.14"	Картометрический метод	5.00	–
4400	490756.13	1347121.42	053° 15' 03.96"	039° 56' 18.31"	Картометрический метод	5.00	–
4401	490742.14	1347124.65	053° 15' 03.50"	039° 56' 18.47"	Картометрический метод	5.00	–
4402	490724.91	1347127.20	053° 15' 02.94"	039° 56' 18.59"	Картометрический метод	5.00	–
4403	490716.94	1347127.03	053° 15' 02.69"	039° 56' 18.57"	Картометрический метод	5.00	–
4404	490709.47	1347126.26	053° 15' 02.45"	039° 56' 18.52"	Картометрический метод	5.00	–
4405	490702.32	1347123.87	053° 15' 02.22"	039° 56' 18.38"	Картометрический метод	5.00	–
4406	490694.23	1347122.64	053° 15' 01.95"	039° 56' 18.31"	Картометрический метод	5.00	–
4407	490682.22	1347121.38	053° 15' 01.57"	039° 56' 18.23"	Картометрический метод	5.00	–
4408	490666.19	1347121.74	053° 15' 01.05"	039° 56' 18.23"	Картометрический метод	5.00	–
4409	490654.14	1347121.87	053° 15' 00.66"	039° 56' 18.22"	Картометрический метод	5.00	–
4410	490642.05	1347123.72	053° 15' 00.27"	039° 56' 18.31"	Картометрический метод	5.00	–
4411	490630.74	1347130.71	053° 14' 59.90"	039° 56' 18.67"	Картометрический метод	5.00	–
4412	490617.95	1347143.15	053° 14' 59.47"	039° 56' 19.33"	Картометрический метод	5.00	–
4413	490613.42	1347151.51	053° 14' 59.32"	039° 56' 19.78"	Картометрический метод	5.00	–
4414	490609.93	1347170.11	053° 14' 59.20"	039° 56' 20.78"	Картометрический метод	5.00	–
4415	490610.28	1347185.91	053° 14' 59.20"	039° 56' 21.63"	Картометрический метод	5.00	–
4416	490612.37	1347197.77	053° 14' 59.26"	039° 56' 22.27"	Картометрический метод	5.00	–
4417	490620.16	1347221.70	053° 14' 59.49"	039° 56' 23.57"	Картометрический метод	5.00	–
4418	490621.21	1347228.79	053° 14' 59.52"	039° 56' 23.95"	Картометрический метод	5.00	–
4419	490617.84	1347247.97	053° 14' 59.40"	039° 56' 24.98"	Картометрический метод	5.00	–
4420	490613.42	1347263.54	053° 14' 59.25"	039° 56' 25.82"	Картометрический метод	5.00	–
4421	490609.35	1347279.69	053° 14' 59.11"	039° 56' 26.68"	Картометрический метод	5.00	–
4422	490609.12	1347304.68	053° 14' 59.08"	039° 56' 28.03"	Картометрический метод	5.00	–
4423	490612.37	1347324.67	053° 14' 59.17"	039° 56' 29.11"	Картометрический метод	5.00	–
4424	490617.14	1347338.38	053° 14' 59.32"	039° 56' 29.86"	Картометрический метод	5.00	–
4425	490627.13	1347353.72	053° 14' 59.63"	039° 56' 30.69"	Картометрический метод	5.00	–
4426	490639.57	1347370.57	053° 15' 00.02"	039° 56' 31.62"	Картометрический метод	5.00	–
4427	490650.96	1347382.54	053° 15' 00.38"	039° 56' 32.27"	Картометрический метод	5.00	–
4428	490657.70	1347393.46	053° 15' 00.59"	039° 56' 32.87"	Картометрический метод	5.00	–

4429	490658.97	1347400.32	053° 15' 00.63"	039° 56' 33.24"	Картометрический метод	5.00	–
4430	490659.67	1347412.29	053° 15' 00.65"	039° 56' 33.89"	Картометрический метод	5.00	–
4431	490659.21	1347422.75	053° 15' 00.62"	039° 56' 34.45"	Картометрический метод	5.00	–
4432	490656.77	1347429.49	053° 15' 00.54"	039° 56' 34.81"	Картометрический метод	5.00	–
4433	490651.19	1347438.79	053° 15' 00.35"	039° 56' 35.31"	Картометрический метод	5.00	–
4434	490645.61	1347444.83	053° 15' 00.17"	039° 56' 35.63"	Картометрический метод	5.00	–
4435	490643.29	1347449.71	053° 15' 00.09"	039° 56' 35.89"	Картометрический метод	5.00	–
4436	490638.75	1347455.98	053° 14' 59.94"	039° 56' 36.22"	Картометрический метод	5.00	–
4437	490628.52	1347464.71	053° 14' 59.60"	039° 56' 36.68"	Картометрический метод	5.00	–
4438	490622.96	1347468.75	053° 14' 59.42"	039° 56' 36.89"	Картометрический метод	5.00	–
4439	490607.23	1347480.27	053° 14' 58.91"	039° 56' 37.50"	Картометрический метод	5.00	–
4440	490585.18	1347494.45	053° 14' 58.18"	039° 56' 38.24"	Картометрический метод	5.00	–
4441	490572.86	1347502.35	053° 14' 57.78"	039° 56' 38.65"	Картометрический метод	5.00	–
4442	490557.64	1347520.60	053° 14' 57.28"	039° 56' 39.61"	Картометрический метод	5.00	–
4443	490549.27	1347530.59	053° 14' 57.00"	039° 56' 40.14"	Картометрический метод	5.00	–
4444	490530.45	1347549.07	053° 14' 56.38"	039° 56' 41.12"	Картометрический метод	5.00	–
4445	490525.33	1347557.20	053° 14' 56.21"	039° 56' 41.55"	Картометрический метод	5.00	–
4446	490522.43	1347563.71	053° 14' 56.11"	039° 56' 41.90"	Картометрический метод	5.00	–
4447	490516.38	1347570.57	053° 14' 55.91"	039° 56' 42.26"	Картометрический метод	5.00	–
4448	490506.97	1347582.77	053° 14' 55.60"	039° 56' 42.91"	Картометрический метод	5.00	–
4449	490496.74	1347598.08	053° 14' 55.25"	039° 56' 43.73"	Картометрический метод	5.00	–
4450	490488.03	1347617.28	053° 14' 54.96"	039° 56' 44.75"	Картометрический метод	5.00	–
4451	490482.57	1347633.20	053° 14' 54.77"	039° 56' 45.60"	Картометрический метод	5.00	–
4452	490481.99	1347644.24	053° 14' 54.75"	039° 56' 46.20"	Картометрический метод	5.00	–
4453	490479.31	1347654.35	053° 14' 54.65"	039° 56' 46.74"	Картометрический метод	5.00	–
4454	490473.85	1347665.05	053° 14' 54.47"	039° 56' 47.31"	Картометрический метод	5.00	–
4455	490468.51	1347671.55	053° 14' 54.29"	039° 56' 47.66"	Картометрический метод	5.00	–
4456	490461.77	1347677.25	053° 14' 54.07"	039° 56' 47.95"	Картометрический метод	5.00	–
4457	490459.33	1347682.59	053° 14' 53.99"	039° 56' 48.24"	Картометрический метод	5.00	–
4458	490460.84	1347686.78	053° 14' 54.04"	039° 56' 48.47"	Картометрический метод	5.00	–
4459	490466.03	1347693.92	053° 14' 54.20"	039° 56' 48.86"	Картометрический метод	5.00	–
4460	490466.07	1347702.58	053° 14' 54.19"	039° 56' 49.33"	Картометрический метод	5.00	–
4461	490458.86	1347717.92	053° 14' 53.95"	039° 56' 50.14"	Картометрический метод	5.00	–
4462	490452.82	1347729.08	053° 14' 53.75"	039° 56' 50.74"	Картометрический метод	5.00	–
4463	490442.01	1347739.65	053° 14' 53.39"	039° 56' 51.30"	Картометрический метод	5.00	–
4464	490421.09	1347753.25	053° 14' 52.71"	039° 56' 52.01"	Картометрический метод	5.00	–
4465	490408.77	1347757.55	053° 14' 52.30"	039° 56' 52.23"	Картометрический метод	5.00	–
4466	490389.02	1347761.38	053° 14' 51.66"	039° 56' 52.41"	Картометрический метод	5.00	–

4467	490375.07	1347766.03	053° 14' 51.21"	039° 56' 52.65"	Картометрический метод	5.00	–
4468	490355.08	1347769.75	053° 14' 50.56"	039° 56' 52.82"	Картометрический метод	5.00	–
4469	490341.26	1347769.29	053° 14' 50.11"	039° 56' 52.78"	Картометрический метод	5.00	–
4470	490310.46	1347762.43	053° 14' 49.12"	039° 56' 52.38"	Картометрический метод	5.00	–
4471	490301.51	1347759.52	053° 14' 48.84"	039° 56' 52.21"	Картометрический метод	5.00	–
4472	490288.15	1347754.53	053° 14' 48.41"	039° 56' 51.93"	Картометрический метод	5.00	–
4473	490273.62	1347751.97	053° 14' 47.94"	039° 56' 51.78"	Картометрический метод	5.00	–
4474	490252.70	1347751.51	053° 14' 47.26"	039° 56' 51.73"	Картометрический метод	5.00	–
4475	490216.10	1347750.23	053° 14' 46.08"	039° 56' 51.62"	Картометрический метод	5.00	–
4476	490186.81	1347753.71	053° 14' 45.13"	039° 56' 51.77"	Картометрический метод	5.00	–
4477	490168.68	1347756.73	053° 14' 44.54"	039° 56' 51.92"	Картометрический метод	5.00	–
4478	490128.01	1347764.52	053° 14' 43.22"	039° 56' 52.29"	Картометрический метод	5.00	–
4479	490114.30	1347770.10	053° 14' 42.77"	039° 56' 52.58"	Картометрический метод	5.00	–
4480	490103.72	1347776.14	053° 14' 42.43"	039° 56' 52.89"	Картометрический метод	5.00	–
4481	490097.33	1347783.00	053° 14' 42.22"	039° 56' 53.25"	Картометрический метод	5.00	–
4482	490093.38	1347792.88	053° 14' 42.08"	039° 56' 53.78"	Картометрический метод	5.00	–
4483	490087.22	1347808.22	053° 14' 41.87"	039° 56' 54.60"	Картометрический метод	5.00	–
4484	490080.13	1347823.32	053° 14' 41.63"	039° 56' 55.41"	Картометрический метод	5.00	–
4485	490073.51	1347829.48	053° 14' 41.42"	039° 56' 55.73"	Картометрический метод	5.00	–
4486	490057.47	1347836.34	053° 14' 40.89"	039° 56' 56.09"	Картометрический метод	5.00	–
4487	490046.90	1347839.48	053° 14' 40.55"	039° 56' 56.24"	Картометрический метод	5.00	–
4488	490035.39	1347837.15	053° 14' 40.18"	039° 56' 56.10"	Картометрический метод	5.00	–
4489	490008.43	1347816.00	053° 14' 39.32"	039° 56' 54.93"	Картометрический метод	5.00	–
4490	490002.15	1347811.01	053° 14' 39.12"	039° 56' 54.66"	Картометрический метод	5.00	–
4491	489999.37	1347803.22	053° 14' 39.04"	039° 56' 54.24"	Картометрический метод	5.00	–
4492	489999.37	1347793.69	053° 14' 39.04"	039° 56' 53.72"	Картометрический метод	5.00	–
4493	489996.46	1347785.21	053° 14' 38.95"	039° 56' 53.26"	Картометрический метод	5.00	–
4494	489989.95	1347776.84	053° 14' 38.75"	039° 56' 52.80"	Картометрический метод	5.00	–
4495	489981.47	1347773.59	053° 14' 38.48"	039° 56' 52.62"	Картометрический метод	5.00	–
4496	489970.08	1347774.75	053° 14' 38.11"	039° 56' 52.67"	Картометрический метод	5.00	–
4497	489959.39	1347778.82	053° 14' 37.76"	039° 56' 52.88"	Картометрический метод	5.00	–
4498	489955.55	1347782.65	053° 14' 37.63"	039° 56' 53.08"	Картометрический метод	5.00	–
4499	489950.91	1347792.53	053° 14' 37.48"	039° 56' 53.61"	Картометрический метод	5.00	–
4500	489947.88	1347801.59	053° 14' 37.37"	039° 56' 54.09"	Картометрический метод	5.00	–
4501	489941.73	1347812.17	053° 14' 37.17"	039° 56' 54.65"	Картометрический метод	5.00	–
4502	489938.94	1347820.19	053° 14' 37.07"	039° 56' 55.08"	Картометрический метод	5.00	–
4503	489938.94	1347831.46	053° 14' 37.06"	039° 56' 55.69"	Картометрический метод	5.00	–
4504	489940.36	1347848.48	053° 14' 37.10"	039° 56' 56.61"	Картометрический метод	5.00	–

4505	489941.47	1347864.89	053° 14' 37.12"	039° 56' 57.50"	Картометрический метод	5.00	–
4506	489939.36	1347876.49	053° 14' 37.05"	039° 56' 58.12"	Картометрический метод	5.00	–
4507	489937.02	1347883.71	053° 14' 36.97"	039° 56' 58.51"	Картометрический метод	5.00	–
4508	489929.71	1347897.17	053° 14' 36.72"	039° 56' 59.22"	Картометрический метод	5.00	–
4509	489917.09	1347924.66	053° 14' 36.29"	039° 57' 00.69"	Картометрический метод	5.00	–
4510	489904.89	1347954.06	053° 14' 35.88"	039° 57' 02.26"	Картометрический метод	5.00	–
4511	489891.52	1347979.63	053° 14' 35.43"	039° 57' 03.63"	Картометрический метод	5.00	–
4512	489880.48	1348006.24	053° 14' 35.06"	039° 57' 05.05"	Картометрический метод	5.00	–
4513	489873.05	1348035.41	053° 14' 34.80"	039° 57' 06.61"	Картометрический метод	5.00	–
4514	489865.03	1348054.58	053° 14' 34.52"	039° 57' 07.64"	Картометрический метод	5.00	–
4515	489851.08	1348079.22	053° 14' 34.06"	039° 57' 08.95"	Картометрический метод	5.00	–
4516	489840.04	1348101.30	053° 14' 33.69"	039° 57' 10.13"	Картометрический метод	5.00	–
4517	489832.72	1348121.40	053° 14' 33.44"	039° 57' 11.20"	Картометрический метод	5.00	–
4518	489830.51	1348138.02	053° 14' 33.35"	039° 57' 12.10"	Картометрический метод	5.00	–
4519	489829.23	1348155.69	053° 14' 33.30"	039° 57' 13.05"	Картометрический метод	5.00	–
4520	489831.56	1348167.31	053° 14' 33.37"	039° 57' 13.68"	Картометрический метод	5.00	–
4521	489833.19	1348187.18	053° 14' 33.41"	039° 57' 14.75"	Картометрический метод	5.00	–
4522	489831.91	1348211.47	053° 14' 33.35"	039° 57' 16.06"	Картометрический метод	5.00	–
4523	489826.10	1348234.01	053° 14' 33.15"	039° 57' 17.27"	Картометрический метод	5.00	–
4524	489821.80	1348244.70	053° 14' 33.00"	039° 57' 17.84"	Картометрический метод	5.00	–
4525	489816.47	1348250.92	053° 14' 32.82"	039° 57' 18.17"	Картометрический метод	5.00	–
4526	489806.14	1348256.73	053° 14' 32.49"	039° 57' 18.47"	Картометрический метод	5.00	–
4527	489792.01	1348258.58	053° 14' 32.03"	039° 57' 18.55"	Картометрический метод	5.00	–
4528	489776.64	1348256.27	053° 14' 31.53"	039° 57' 18.41"	Картометрический метод	5.00	–
4529	489762.61	1348251.93	053° 14' 31.08"	039° 57' 18.16"	Картометрический метод	5.00	–
4530	489752.10	1348252.27	053° 14' 30.74"	039° 57' 18.17"	Картометрический метод	5.00	–
4531	489743.11	1348257.19	053° 14' 30.45"	039° 57' 18.42"	Картометрический метод	5.00	–
4532	489725.89	1348259.06	053° 14' 29.89"	039° 57' 18.51"	Картометрический метод	5.00	–
4533	489712.80	1348255.92	053° 14' 29.47"	039° 57' 18.32"	Картометрический метод	5.00	–
4534	489686.06	1348245.07	053° 14' 28.61"	039° 57' 17.71"	Картометрический метод	5.00	–
4535	489657.81	1348231.94	053° 14' 27.71"	039° 57' 16.97"	Картометрический метод	5.00	–
4536	489636.05	1348221.19	053° 14' 27.01"	039° 57' 16.36"	Картометрический метод	5.00	–
4537	489623.99	1348210.79	053° 14' 26.63"	039° 57' 15.79"	Картометрический метод	5.00	–
4538	489616.07	1348196.69	053° 14' 26.38"	039° 57' 15.02"	Картометрический метод	5.00	–
4539	489609.51	1348182.86	053° 14' 26.18"	039° 57' 14.27"	Картометрический метод	5.00	–
4540	489600.01	1348173.37	053° 14' 25.88"	039° 57' 13.75"	Картометрический метод	5.00	–
4541	489590.29	1348169.80	053° 14' 25.56"	039° 57' 13.54"	Картометрический метод	5.00	–
4542	489578.31	1348170.97	053° 14' 25.18"	039° 57' 13.59"	Картометрический метод	5.00	–

4543	489545.19	1348191.54	053° 14' 24.09"	039° 57' 14.67"	Картометрический метод	5.00	–
4544	489511.48	1348222.50	053° 14' 22.98"	039° 57' 16.30"	Картометрический метод	5.00	–
4545	489495.01	1348246.49	053° 14' 22.43"	039° 57' 17.57"	Картометрический метод	5.00	–
4546	489484.82	1348261.34	053° 14' 22.09"	039° 57' 18.36"	Картометрический метод	5.00	–
4547	489468.88	1348291.36	053° 14' 21.56"	039° 57' 19.96"	Картометрический метод	5.00	–
4548	489454.71	1348325.54	053° 14' 21.08"	039° 57' 21.79"	Картометрический метод	5.00	–
4549	489445.52	1348358.73	053° 14' 20.76"	039° 57' 23.57"	Картометрический метод	5.00	–
4550	489432.09	1348382.13	053° 14' 20.31"	039° 57' 24.81"	Картометрический метод	5.00	–
4551	489413.16	1348409.07	053° 14' 19.68"	039° 57' 26.24"	Картометрический метод	5.00	–
4552	489392.55	1348427.80	053° 14' 19.00"	039° 57' 27.23"	Картометрический метод	5.00	–
4553	489374.22	1348441.16	053° 14' 18.40"	039° 57' 27.93"	Картометрический метод	5.00	–
4554	489354.61	1348451.51	053° 14' 17.76"	039° 57' 28.47"	Картометрический метод	5.00	–
4555	489334.04	1348456.38	053° 14' 17.09"	039° 57' 28.71"	Картометрический метод	5.00	–
4556	489317.88	1348456.49	053° 14' 16.56"	039° 57' 28.69"	Картометрический метод	5.00	–
4557	489307.22	1348453.74	053° 14' 16.22"	039° 57' 28.53"	Картометрический метод	5.00	–
4558	489293.42	1348445.09	053° 14' 15.78"	039° 57' 28.05"	Картометрический метод	5.00	–
4559	489279.16	1348429.43	053° 14' 15.33"	039° 57' 27.19"	Картометрический метод	5.00	–
4560	489272.59	1348414.80	053° 14' 15.13"	039° 57' 26.40"	Картометрический метод	5.00	–
4561	489267.41	1348386.96	053° 14' 14.98"	039° 57' 24.89"	Картометрический метод	5.00	–
4562	489257.33	1348371.27	053° 14' 14.66"	039° 57' 24.03"	Картометрический метод	5.00	–
4563	489248.40	1348365.41	053° 14' 14.38"	039° 57' 23.71"	Картометрический метод	5.00	–
4564	489223.31	1348360.74	053° 14' 13.57"	039° 57' 23.43"	Картометрический метод	5.00	–
4565	489193.30	1348363.79	053° 14' 12.60"	039° 57' 23.56"	Картометрический метод	5.00	–
4566	489181.62	1348369.13	053° 14' 12.22"	039° 57' 23.83"	Картометрический метод	5.00	–
4567	489165.81	1348380.82	053° 14' 11.70"	039° 57' 24.45"	Картометрический метод	5.00	–
4568	489144.87	1348408.58	053° 14' 11.00"	039° 57' 25.92"	Картометрический метод	5.00	–
4569	489131.66	1348425.51	053° 14' 10.56"	039° 57' 26.82"	Картометрический метод	5.00	–
4570	489124.11	1348443.89	053° 14' 10.31"	039° 57' 27.80"	Картометрический метод	5.00	–
4571	489113.51	1348468.07	053° 14' 09.95"	039° 57' 29.09"	Картометрический метод	5.00	–
4572	489098.63	1348495.79	053° 14' 09.45"	039° 57' 30.57"	Картометрический метод	5.00	–
4573	489083.49	1348524.99	053° 14' 08.94"	039° 57' 32.13"	Картометрический метод	5.00	–
4574	489070.41	1348560.24	053° 14' 08.49"	039° 57' 34.01"	Картометрический метод	5.00	–
4575	489056.94	1348598.05	053° 14' 08.03"	039° 57' 36.03"	Картометрический метод	5.00	–
4576	489049.87	1348625.71	053° 14' 07.79"	039° 57' 37.52"	Картометрический метод	5.00	–
4577	489039.77	1348644.37	053° 14' 07.45"	039° 57' 38.51"	Картометрический метод	5.00	–
4578	489029.50	1348658.58	053° 14' 07.10"	039° 57' 39.27"	Картометрический метод	5.00	–
4579	489022.60	1348673.45	053° 14' 06.87"	039° 57' 40.06"	Картометрический метод	5.00	–
4580	489015.00	1348684.01	053° 14' 06.62"	039° 57' 40.62"	Картометрический метод	5.00	–

4581	488993.85	1348719.72	053° 14' 05.91"	039° 57' 42.52"	Картометрический метод	5.00	–
4582	488982.24	1348735.69	053° 14' 05.52"	039° 57' 43.37"	Картометрический метод	5.00	–
4583	488962.22	1348761.02	053° 14' 04.86"	039° 57' 44.71"	Картометрический метод	5.00	–
4584	488954.37	1348774.28	053° 14' 04.60"	039° 57' 45.42"	Картометрический метод	5.00	–
4585	488943.13	1348793.45	053° 14' 04.22"	039° 57' 46.44"	Картометрический метод	5.00	–
4586	488937.44	1348812.74	053° 14' 04.02"	039° 57' 47.47"	Картометрический метод	5.00	–
4587	488936.28	1348824.24	053° 14' 03.98"	039° 57' 48.09"	Картометрический метод	5.00	–
4588	488939.41	1348837.95	053° 14' 04.07"	039° 57' 48.83"	Картометрический метод	5.00	–
4589	488943.71	1348847.37	053° 14' 04.20"	039° 57' 49.34"	Картометрический метод	5.00	–
4590	488955.80	1348865.03	053° 14' 04.58"	039° 57' 50.31"	Картометрический метод	5.00	–
4591	488967.42	1348874.56	053° 14' 04.95"	039° 57' 50.84"	Картометрический метод	5.00	–
4592	488983.23	1348882.35	053° 14' 05.46"	039° 57' 51.27"	Картометрический метод	5.00	–
4593	488993.68	1348885.48	053° 14' 05.79"	039° 57' 51.45"	Картометрический метод	5.00	–
4594	489008.44	1348887.46	053° 14' 06.27"	039° 57' 51.58"	Картометрический метод	5.00	–
4595	489024.01	1348884.44	053° 14' 06.78"	039° 57' 51.43"	Картометрический метод	5.00	–
4596	489035.40	1348879.21	053° 14' 07.15"	039° 57' 51.16"	Картометрический метод	5.00	–
4597	489047.37	1348872.82	053° 14' 07.54"	039° 57' 50.83"	Картометрический метод	5.00	–
4598	489051.79	1348865.03	053° 14' 07.69"	039° 57' 50.42"	Картометрический метод	5.00	–
4599	489053.42	1348856.66	053° 14' 07.75"	039° 57' 49.97"	Картометрический метод	5.00	–
4600	489055.51	1348850.27	053° 14' 07.82"	039° 57' 49.63"	Картометрический метод	5.00	–
4601	489060.62	1348841.44	053° 14' 07.99"	039° 57' 49.16"	Картометрический метод	5.00	–
4602	489066.19	1348833.94	053° 14' 08.17"	039° 57' 48.76"	Картометрический метод	5.00	–
4603	489082.25	1348819.69	053° 14' 08.70"	039° 57' 48.01"	Картометрический метод	5.00	–
4604	489109.97	1348798.07	053° 14' 09.61"	039° 57' 46.87"	Картометрический метод	5.00	–
4605	489131.31	1348787.95	053° 14' 10.31"	039° 57' 46.35"	Картометрический метод	5.00	–
4606	489155.65	1348782.93	053° 14' 11.10"	039° 57' 46.11"	Картометрический метод	5.00	–
4607	489172.10	1348781.74	053° 14' 11.63"	039° 57' 46.06"	Картометрический метод	5.00	–
4608	489183.94	1348783.66	053° 14' 12.02"	039° 57' 46.18"	Картометрический метод	5.00	–
4609	489196.37	1348788.42	053° 14' 12.41"	039° 57' 46.45"	Картометрический метод	5.00	–
4610	489210.16	1348795.87	053° 14' 12.85"	039° 57' 46.87"	Картометрический метод	5.00	–
4611	489235.17	1348809.02	053° 14' 13.65"	039° 57' 47.60"	Картометрический метод	5.00	–
4612	489247.66	1348822.26	053° 14' 14.05"	039° 57' 48.33"	Картометрический метод	5.00	–
4613	489254.65	1348840.12	053° 14' 14.26"	039° 57' 49.30"	Картометрический метод	5.00	–
4614	489257.00	1348867.04	053° 14' 14.32"	039° 57' 50.75"	Картометрический метод	5.00	–
4615	489258.05	1348900.30	053° 14' 14.33"	039° 57' 52.55"	Картометрический метод	5.00	–
4616	489258.07	1348921.72	053° 14' 14.32"	039° 57' 53.70"	Картометрический метод	5.00	–
4617	489257.23	1348935.06	053° 14' 14.28"	039° 57' 54.42"	Картометрический метод	5.00	–
4618	489256.32	1348953.58	053° 14' 14.24"	039° 57' 55.42"	Картометрический метод	5.00	–

4619	489248.65	1348979.73	053° 14' 13.98"	039° 57' 56.82"	Картометрический метод	5.00	–
4620	489237.84	1349003.21	053° 14' 13.61"	039° 57' 58.07"	Картометрический метод	5.00	–
4621	489234.47	1349013.08	053° 14' 13.50"	039° 57' 58.60"	Картометрический метод	5.00	–
4622	489220.87	1349030.17	053° 14' 13.04"	039° 57' 59.51"	Картометрический метод	5.00	–
4623	489211.93	1349038.53	053° 14' 12.75"	039° 57' 59.95"	Картометрический метод	5.00	–
4624	489209.14	1349043.41	053° 14' 12.66"	039° 58' 00.21"	Картометрический метод	5.00	–
4625	489207.79	1349051.49	053° 14' 12.61"	039° 58' 00.64"	Картометрический метод	5.00	–
4626	489204.29	1349056.74	053° 14' 12.49"	039° 58' 00.92"	Картометрический метод	5.00	–
4627	489200.92	1349059.10	053° 14' 12.38"	039° 58' 01.04"	Картометрический метод	5.00	–
4628	489197.08	1349058.69	053° 14' 12.26"	039° 58' 01.02"	Картометрический метод	5.00	–
4629	489193.45	1349065.76	053° 14' 12.13"	039° 58' 01.39"	Картометрический метод	5.00	–
4630	489194.32	1349068.86	053° 14' 12.16"	039° 58' 01.56"	Картометрический метод	5.00	–
4631	489194.12	1349073.84	053° 14' 12.15"	039° 58' 01.83"	Картометрический метод	5.00	–
4632	489189.47	1349105.89	053° 14' 11.98"	039° 58' 03.55"	Картометрический метод	5.00	–
4633	489190.54	1349124.99	053° 14' 12.00"	039° 58' 04.58"	Картометрический метод	5.00	–
4634	489194.49	1349140.10	053° 14' 12.12"	039° 58' 05.40"	Картометрический метод	5.00	–
4635	489210.76	1349156.37	053° 14' 12.63"	039° 58' 06.30"	Картометрический метод	5.00	–
4636	489217.04	1349163.58	053° 14' 12.83"	039° 58' 06.69"	Картометрический метод	5.00	–
4637	489226.80	1349184.84	053° 14' 13.13"	039° 58' 07.85"	Картометрический метод	5.00	–
4638	489229.94	1349196.00	053° 14' 13.23"	039° 58' 08.45"	Картометрический метод	5.00	–
4639	489230.91	1349203.85	053° 14' 13.25"	039° 58' 08.88"	Картометрический метод	5.00	–
4640	489230.87	1349206.81	053° 14' 13.25"	039° 58' 09.04"	Картометрический метод	5.00	–
4641	489231.68	1349211.22	053° 14' 13.27"	039° 58' 09.28"	Картометрический метод	5.00	–
4642	489227.96	1349214.59	053° 14' 13.15"	039° 58' 09.45"	Картометрический метод	5.00	–
4643	489226.45	1349217.73	053° 14' 13.10"	039° 58' 09.62"	Картометрический метод	5.00	–
4644	489226.45	1349224.00	053° 14' 13.09"	039° 58' 09.96"	Картометрический метод	5.00	–
4645	489225.41	1349239.11	053° 14' 13.05"	039° 58' 10.77"	Картометрический метод	5.00	–
4646	489224.24	1349251.20	053° 14' 13.00"	039° 58' 11.42"	Картометрический метод	5.00	–
4647	489220.99	1349265.84	053° 14' 12.89"	039° 58' 12.21"	Картометрический метод	5.00	–
4648	489215.53	1349280.83	053° 14' 12.70"	039° 58' 13.01"	Картометрический метод	5.00	–
4649	489211.81	1349290.24	053° 14' 12.58"	039° 58' 13.51"	Картометрический метод	5.00	–
4650	489206.12	1349300.59	053° 14' 12.39"	039° 58' 14.07"	Картометрический метод	5.00	–
4651	489189.73	1349324.64	053° 14' 11.84"	039° 58' 15.34"	Картометрический метод	5.00	–
4652	489178.11	1349335.10	053° 14' 11.46"	039° 58' 15.89"	Картометрический метод	5.00	–
4653	489165.33	1349346.02	053° 14' 11.04"	039° 58' 16.47"	Картометрический метод	5.00	–
4654	489142.08	1349361.60	053° 14' 10.27"	039° 58' 17.28"	Картометрический метод	5.00	–
4655	489112.10	1349378.56	053° 14' 09.29"	039° 58' 18.16"	Картометрический метод	5.00	–
4656	489075.84	1349398.32	053° 14' 08.11"	039° 58' 19.19"	Картометрический метод	5.00	–

4657	489071.20	1349401.22	053° 14' 07.95"	039° 58' 19.34"	Картометрический метод	5.00	–
4658	489061.20	1349405.64	053° 14' 07.63"	039° 58' 19.56"	Картометрический метод	5.00	–
4659	489023.43	1349416.56	053° 14' 06.40"	039° 58' 20.11"	Картометрический метод	5.00	–
4660	488988.11	1349428.19	053° 14' 05.25"	039° 58' 20.70"	Картометрический метод	5.00	–
4661	488949.87	1349444.57	053° 14' 04.00"	039° 58' 21.54"	Картометрический метод	5.00	–
4662	488930.00	1349450.61	053° 14' 03.36"	039° 58' 21.84"	Картометрический метод	5.00	–
4663	488906.99	1349456.66	053° 14' 02.61"	039° 58' 22.14"	Картометрический метод	5.00	–
4664	488885.03	1349462.52	053° 14' 01.89"	039° 58' 22.43"	Картометрический метод	5.00	–
4665	488861.32	1349476.06	053° 14' 01.12"	039° 58' 23.14"	Картометрический метод	5.00	–
4666	488824.37	1349502.79	053° 13' 59.90"	039° 58' 24.53"	Картометрический метод	5.00	–
4667	488811.93	1349514.88	053° 13' 59.49"	039° 58' 25.17"	Картометрический метод	5.00	–
4668	488806.82	1349524.06	053° 13' 59.32"	039° 58' 25.66"	Картометрический метод	5.00	–
4669	488801.24	1349537.89	053° 13' 59.13"	039° 58' 26.40"	Картометрический метод	5.00	–
4670	488799.38	1349548.58	053° 13' 59.07"	039° 58' 26.97"	Картометрический метод	5.00	–
4671	488799.03	1349565.43	053° 13' 59.04"	039° 58' 27.88"	Картометрический метод	5.00	–
4672	488795.20	1349576.47	053° 13' 58.91"	039° 58' 28.47"	Картометрический метод	5.00	–
4673	488787.18	1349588.32	053° 13' 58.64"	039° 58' 29.10"	Картометрический метод	5.00	–
4674	488778.70	1349598.43	053° 13' 58.36"	039° 58' 29.64"	Картометрический метод	5.00	–
4675	488772.19	1349608.19	053° 13' 58.15"	039° 58' 30.16"	Картометрический метод	5.00	–
4676	488768.59	1349612.03	053° 13' 58.03"	039° 58' 30.36"	Картометрический метод	5.00	–
4677	488764.05	1349613.42	053° 13' 57.88"	039° 58' 30.43"	Картометрический метод	5.00	–
4678	488743.02	1349614.12	053° 13' 57.20"	039° 58' 30.44"	Картометрический метод	5.00	–
4679	488714.43	1349612.73	053° 13' 56.28"	039° 58' 30.34"	Картометрический метод	5.00	–
4680	488692.35	1349605.29	053° 13' 55.57"	039° 58' 29.91"	Картометрический метод	5.00	–
4681	488661.21	1349586.11	053° 13' 54.57"	039° 58' 28.84"	Картометрический метод	5.00	–
4682	488628.67	1349562.64	053° 13' 53.54"	039° 58' 27.54"	Картометрический метод	5.00	–
4683	488597.87	1349538.47	053° 13' 52.56"	039° 58' 26.20"	Картометрический метод	5.00	–
4684	488591.71	1349529.06	053° 13' 52.36"	039° 58' 25.69"	Картометрический метод	5.00	–
4685	488583.58	1349511.16	053° 13' 52.11"	039° 58' 24.72"	Картометрический метод	5.00	–
4686	488578.35	1349497.10	053° 13' 51.95"	039° 58' 23.95"	Картометрический метод	5.00	–
4687	488569.17	1349469.56	053° 13' 51.68"	039° 58' 22.46"	Картометрический метод	5.00	–
4688	488564.99	1349452.36	053° 13' 51.55"	039° 58' 21.53"	Картометрический метод	5.00	–
4689	488554.99	1349429.81	053° 13' 51.24"	039° 58' 20.30"	Картометрический метод	5.00	–
4690	488541.74	1349404.71	053° 13' 50.83"	039° 58' 18.93"	Картометрический метод	5.00	–
4691	488535.93	1349395.30	053° 13' 50.65"	039° 58' 18.42"	Картометрический метод	5.00	–
4692	488527.45	1349384.72	053° 13' 50.38"	039° 58' 17.84"	Картометрический метод	5.00	–
4693	488510.02	1349370.78	053° 13' 49.83"	039° 58' 17.07"	Картометрический метод	5.00	–
4694	488488.52	1349358.34	053° 13' 49.14"	039° 58' 16.37"	Картометрический метод	5.00	–

4695	488476.90	1349352.65	053° 13' 48.77"	039° 58' 16.05"	Картометрический метод	5.00	–
4696	488469.11	1349351.95	053° 13' 48.52"	039° 58' 16.01"	Картометрический метод	5.00	–
4697	488463.53	1349352.88	053° 13' 48.34"	039° 58' 16.05"	Картометрический метод	5.00	–
4698	488460.40	1349349.74	053° 13' 48.24"	039° 58' 15.88"	Картометрический метод	5.00	–
4699	488462.16	1349340.10	053° 13' 48.30"	039° 58' 15.36"	Картометрический метод	5.00	–
4700	488457.40	1349334.62	053° 13' 48.15"	039° 58' 15.06"	Картометрический метод	5.00	–
4701	488447.16	1349331.86	053° 13' 47.82"	039° 58' 14.90"	Картометрический метод	5.00	–
4702	488423.39	1349325.63	053° 13' 47.06"	039° 58' 14.54"	Картометрический метод	5.00	–
4703	488403.69	1349321.39	053° 13' 46.42"	039° 58' 14.29"	Картометрический метод	5.00	–
4704	488387.76	1349321.50	053° 13' 45.91"	039° 58' 14.28"	Картометрический метод	5.00	–
4705	488354.88	1349318.72	053° 13' 44.85"	039° 58' 14.09"	Картометрический метод	5.00	–
4706	488335.59	1349317.79	053° 13' 44.22"	039° 58' 14.02"	Картометрический метод	5.00	–
4707	488329.19	1349318.37	053° 13' 44.02"	039° 58' 14.04"	Картометрический метод	5.00	–
4708	488317.46	1349315.69	053° 13' 43.64"	039° 58' 13.88"	Картометрический метод	5.00	–
4709	488307.58	1349316.62	053° 13' 43.32"	039° 58' 13.92"	Картометрический метод	5.00	–
4710	488298.41	1349318.95	053° 13' 43.02"	039° 58' 14.04"	Картометрический метод	5.00	–
4711	488279.52	1349316.15	053° 13' 42.41"	039° 58' 13.87"	Картометрический метод	5.00	–
4712	488266.33	1349315.11	053° 13' 41.99"	039° 58' 13.79"	Картометрический метод	5.00	–
4713	488251.22	1349311.28	053° 13' 41.50"	039° 58' 13.57"	Картометрический метод	5.00	–
4714	488231.93	1349302.45	053° 13' 40.88"	039° 58' 13.07"	Картометрический метод	5.00	–
4715	488205.66	1349287.57	053° 13' 40.04"	039° 58' 12.24"	Картометрический метод	5.00	–
4716	488184.40	1349267.00	053° 13' 39.37"	039° 58' 11.11"	Картометрический метод	5.00	–
4717	488179.52	1349264.10	053° 13' 39.21"	039° 58' 10.95"	Картометрический метод	5.00	–
4718	488174.40	1349256.78	053° 13' 39.05"	039° 58' 10.55"	Картометрический метод	5.00	–
4719	488175.68	1349255.50	053° 13' 39.10"	039° 58' 10.48"	Картометрический метод	5.00	–
4720	488170.10	1349245.15	053° 13' 38.92"	039° 58' 09.92"	Картометрический метод	5.00	–
4721	488163.60	1349230.40	053° 13' 38.72"	039° 58' 09.11"	Картометрический метод	5.00	–
4722	488164.41	1349202.51	053° 13' 38.77"	039° 58' 07.61"	Картометрический метод	5.00	–
4723	488167.55	1349183.56	053° 13' 38.88"	039° 58' 06.60"	Картометрический метод	5.00	–
4724	488172.31	1349166.60	053° 13' 39.05"	039° 58' 05.69"	Картометрический метод	5.00	–
4725	488175.57	1349157.30	053° 13' 39.16"	039° 58' 05.19"	Картометрический метод	5.00	–
4726	488176.03	1349148.12	053° 13' 39.18"	039° 58' 04.69"	Картометрический метод	5.00	–
4727	488178.12	1349144.52	053° 13' 39.25"	039° 58' 04.50"	Картометрический метод	5.00	–
4728	488185.33	1349136.50	053° 13' 39.49"	039° 58' 04.08"	Картометрический метод	5.00	–
4729	488196.25	1349129.53	053° 13' 39.84"	039° 58' 03.72"	Картометрический метод	5.00	–
4730	488210.31	1349126.16	053° 13' 40.30"	039° 58' 03.55"	Картометрический метод	5.00	–
4731	488218.80	1349120.46	053° 13' 40.58"	039° 58' 03.25"	Картометрический метод	5.00	–
4732	488223.79	1349118.49	053° 13' 40.74"	039° 58' 03.15"	Картометрический метод	5.00	–

4733	488231.35	1349118.72	053° 13' 40.99"	039° 58' 03.17"	Картометрический метод	5.00	–
4734	488241.57	1349115.58	053° 13' 41.32"	039° 58' 03.01"	Картометрический метод	5.00	–
4735	488252.50	1349109.42	053° 13' 41.68"	039° 58' 02.69"	Картометрический метод	5.00	–
4736	488264.58	1349097.80	053° 13' 42.08"	039° 58' 02.08"	Картометрический метод	5.00	–
4737	488280.74	1349075.84	053° 13' 42.61"	039° 58' 00.92"	Картометрический метод	5.00	–
4738	488287.59	1349060.15	053° 13' 42.85"	039° 58' 00.08"	Картометрический метод	5.00	–
4739	488289.10	1349049.46	053° 13' 42.90"	039° 57' 59.50"	Картометрический метод	5.00	–
4740	488287.24	1349040.39	053° 13' 42.85"	039° 57' 59.01"	Картометрический метод	5.00	–
4741	488279.69	1349025.75	053° 13' 42.61"	039° 57' 58.22"	Картометрический метод	5.00	–
4742	488265.63	1349005.65	053° 13' 42.17"	039° 57' 57.12"	Картометрический метод	5.00	–
4743	488242.15	1348984.96	053° 13' 41.43"	039° 57' 55.98"	Картометрический метод	5.00	–
4744	488233.21	1348979.61	053° 13' 41.14"	039° 57' 55.68"	Картометрический метод	5.00	–
4745	488220.31	1348972.18	053° 13' 40.73"	039° 57' 55.26"	Картометрический метод	5.00	–
4746	488200.20	1348968.81	053° 13' 40.08"	039° 57' 55.06"	Картометрический метод	5.00	–
4747	488190.56	1348965.32	053° 13' 39.77"	039° 57' 54.86"	Картометрический метод	5.00	–
4748	488178.35	1348963.69	053° 13' 39.38"	039° 57' 54.76"	Картометрический метод	5.00	–
4749	488152.67	1348966.37	053° 13' 38.55"	039° 57' 54.87"	Картометрический метод	5.00	–
4750	488128.38	1348971.60	053° 13' 37.76"	039° 57' 55.13"	Картометрический метод	5.00	–
4751	488112.46	1348980.54	053° 13' 37.24"	039° 57' 55.59"	Картометрический метод	5.00	–
4752	488088.18	1348999.72	053° 13' 36.44"	039° 57' 56.60"	Картометрический метод	5.00	–
4753	488080.51	1349007.16	053° 13' 36.18"	039° 57' 56.99"	Картометрический метод	5.00	–
4754	488063.42	1349017.50	053° 13' 35.62"	039° 57' 57.53"	Картометрический метод	5.00	–
4755	488017.75	1349037.14	053° 13' 34.13"	039° 57' 58.54"	Картометрический метод	5.00	–
4756	487976.85	1349055.03	053° 13' 32.80"	039° 57' 59.46"	Картометрический метод	5.00	–
4757	487948.84	1349069.33	053° 13' 31.88"	039° 58' 00.19"	Картометрический метод	5.00	–
4758	487916.53	1349092.28	053° 13' 30.82"	039° 58' 01.40"	Картометрический метод	5.00	–
4759	487899.10	1349119.01	053° 13' 30.24"	039° 58' 02.82"	Картометрический метод	5.00	–
4760	487878.18	1349174.50	053° 13' 29.53"	039° 58' 05.78"	Картометрический метод	5.00	–
4761	487854.07	1349245.68	053° 13' 28.70"	039° 58' 09.59"	Картометрический метод	5.00	–
4762	487842.16	1349283.97	053° 13' 28.29"	039° 58' 11.64"	Картометрический метод	5.00	–
4763	487840.07	1349298.84	053° 13' 28.21"	039° 58' 12.44"	Картометрический метод	5.00	–
4764	487841.23	1349302.45	053° 13' 28.25"	039° 58' 12.64"	Картометрический метод	5.00	–
4765	487850.29	1349307.21	053° 13' 28.54"	039° 58' 12.90"	Картометрический метод	5.00	–
4766	487848.65	1349312.44	053° 13' 28.48"	039° 58' 13.18"	Картометрический метод	5.00	–
4767	487844.51	1349311.02	053° 13' 28.35"	039° 58' 13.10"	Картометрический метод	5.00	–
4768	487840.93	1349310.72	053° 13' 28.23"	039° 58' 13.08"	Картометрический метод	5.00	–
4769	487837.94	1349313.30	053° 13' 28.13"	039° 58' 13.22"	Картометрический метод	5.00	–
4770	487831.23	1349348.12	053° 13' 27.89"	039° 58' 15.09"	Картометрический метод	5.00	–

4771	487826.82	1349364.97	053° 13' 27.74"	039° 58' 15.99"	Картометрический метод	5.00	–
4772	487818.92	1349383.10	053° 13' 27.47"	039° 58' 16.96"	Картометрический метод	5.00	–
4773	487809.85	1349398.90	053° 13' 27.17"	039° 58' 17.80"	Картометрический метод	5.00	–
4774	487798.23	1349413.43	053° 13' 26.78"	039° 58' 18.57"	Картометрический метод	5.00	–
4775	487789.31	1349421.04	053° 13' 26.49"	039° 58' 18.97"	Картометрический метод	5.00	–
4776	487756.51	1349370.55	053° 13' 25.46"	039° 58' 16.21"	Картометрический метод	5.00	–
4777	487769.53	1349368.80	053° 13' 25.89"	039° 58' 16.13"	Картометрический метод	5.00	–
4778	487787.54	1349359.27	053° 13' 26.47"	039° 58' 15.64"	Картометрический метод	5.00	–
4779	487793.93	1349352.88	053° 13' 26.69"	039° 58' 15.30"	Картометрический метод	5.00	–
4780	487800.09	1349336.84	053° 13' 26.90"	039° 58' 14.44"	Картометрический метод	5.00	–
4781	487806.48	1349302.33	053° 13' 27.13"	039° 58' 12.59"	Картометрический метод	5.00	–
4782	487812.99	1349270.60	053° 13' 27.36"	039° 58' 10.89"	Картометрический метод	5.00	–
4783	487821.71	1349238.30	053° 13' 27.66"	039° 58' 09.16"	Картометрический метод	5.00	–
4784	487825.77	1349216.57	053° 13' 27.81"	039° 58' 07.99"	Картометрический метод	5.00	–
4785	487834.72	1349197.97	053° 13' 28.11"	039° 58' 07.00"	Картометрический метод	5.00	–
4786	487849.94	1349166.71	053° 13' 28.62"	039° 58' 05.33"	Картометрический метод	5.00	–
4787	487859.13	1349136.38	053° 13' 28.94"	039° 58' 03.71"	Картометрический метод	5.00	–
4788	487866.91	1349115.12	053° 13' 29.20"	039° 58' 02.57"	Картометрический метод	5.00	–
4789	487875.16	1349098.73	053° 13' 29.48"	039° 58' 01.70"	Картометрический метод	5.00	–
4790	487899.91	1349068.63	053° 13' 30.30"	039° 58' 00.10"	Картометрический метод	5.00	–
4791	487912.81	1349055.73	053° 13' 30.73"	039° 57' 59.42"	Картометрический метод	5.00	–
4792	487916.42	1349046.67	053° 13' 30.85"	039° 57' 58.94"	Картометрический метод	5.00	–
4793	487915.25	1349037.60	053° 13' 30.82"	039° 57' 58.45"	Картометрический метод	5.00	–
4794	487916.57	1349032.23	053° 13' 30.87"	039° 57' 58.16"	Картометрический метод	5.00	–
4795	487923.16	1349027.61	053° 13' 31.08"	039° 57' 57.92"	Картометрический метод	5.00	–
4796	487941.17	1349019.47	053° 13' 31.67"	039° 57' 57.50"	Картометрический метод	5.00	–
4797	487961.97	1349011.69	053° 13' 32.35"	039° 57' 57.10"	Картометрический метод	5.00	–
4798	487981.38	1349009.36	053° 13' 32.98"	039° 57' 57.00"	Картометрический метод	5.00	–
4799	487992.19	1349007.74	053° 13' 33.33"	039° 57' 56.92"	Картометрический метод	5.00	–
4800	488032.05	1348995.07	053° 13' 34.63"	039° 57' 56.29"	Картометрический метод	5.00	–
4801	488062.26	1348983.68	053° 13' 35.61"	039° 57' 55.71"	Картометрический метод	5.00	–
4802	488083.76	1348969.97	053° 13' 36.31"	039° 57' 54.99"	Картометрический метод	5.00	–
4803	488106.77	1348952.89	053° 13' 37.07"	039° 57' 54.10"	Картометрический метод	5.00	–
4804	488121.88	1348943.36	053° 13' 37.56"	039° 57' 53.60"	Картометрический метод	5.00	–
4805	488137.22	1348939.29	053° 13' 38.06"	039° 57' 53.40"	Картометрический метод	5.00	–
4806	488151.39	1348938.36	053° 13' 38.52"	039° 57' 53.36"	Картометрический метод	5.00	–
4807	488191.25	1348937.20	053° 13' 39.81"	039° 57' 53.35"	Картометрический метод	5.00	–
4808	488209.85	1348938.82	053° 13' 40.41"	039° 57' 53.45"	Картометрический метод	5.00	–

4809	488217.98	1348941.85	053° 13' 40.67"	039° 57' 53.63"	Картометрический метод	5.00	–
4810	488235.30	1348952.54	053° 13' 41.23"	039° 57' 54.22"	Картометрический метод	5.00	–
4811	488241.34	1348953.00	053° 13' 41.42"	039° 57' 54.25"	Картометрический метод	5.00	–
4812	488256.21	1348960.21	053° 13' 41.90"	039° 57' 54.66"	Картометрический метод	5.00	–
4813	488277.25	1348977.99	053° 13' 42.57"	039° 57' 55.64"	Картометрический метод	5.00	–
4814	488287.94	1348989.49	053° 13' 42.90"	039° 57' 56.27"	Картометрический метод	5.00	–
4815	488301.65	1349011.69	053° 13' 43.33"	039° 57' 57.48"	Картометрический метод	5.00	–
4816	488312.11	1349034.58	053° 13' 43.66"	039° 57' 58.73"	Картометрический метод	5.00	–
4817	488315.13	1349058.64	053° 13' 43.74"	039° 58' 00.03"	Картометрический метод	5.00	–
4818	488312.93	1349071.89	053° 13' 43.66"	039° 58' 00.74"	Картометрический метод	5.00	–
4819	488301.30	1349095.71	053° 13' 43.26"	039° 58' 02.01"	Картометрический метод	5.00	–
4820	488293.17	1349107.79	053° 13' 42.99"	039° 58' 02.65"	Картометрический метод	5.00	–
4821	488273.65	1349138.47	053° 13' 42.34"	039° 58' 04.28"	Картометрический метод	5.00	–
4822	488261.33	1349146.38	053° 13' 41.94"	039° 58' 04.70"	Картометрический метод	5.00	–
4823	488245.87	1349153.58	053° 13' 41.43"	039° 58' 05.07"	Картометрический метод	5.00	–
4824	488220.35	1349164.48	053° 13' 40.60"	039° 58' 05.63"	Картометрический метод	5.00	–
4825	488209.11	1349171.67	053° 13' 40.23"	039° 58' 06.00"	Картометрический метод	5.00	–
4826	488200.90	1349184.64	053° 13' 39.96"	039° 58' 06.69"	Картометрический метод	5.00	–
4827	488194.56	1349204.05	053° 13' 39.74"	039° 58' 07.73"	Картометрический метод	5.00	–
4828	488196.69	1349220.48	053° 13' 39.80"	039° 58' 08.62"	Картометрический метод	5.00	–
4829	488205.63	1349232.28	053° 13' 40.08"	039° 58' 09.26"	Картометрический метод	5.00	–
4830	488209.50	1349236.79	053° 13' 40.20"	039° 58' 09.51"	Картометрический метод	5.00	–
4831	488221.58	1349251.78	053° 13' 40.58"	039° 58' 10.33"	Картометрический метод	5.00	–
4832	488235.30	1349264.91	053° 13' 41.02"	039° 58' 11.05"	Картометрический метод	5.00	–
4833	488254.24	1349277.11	053° 13' 41.62"	039° 58' 11.73"	Картометрический метод	5.00	–
4834	488273.07	1349279.32	053° 13' 42.23"	039° 58' 11.87"	Картометрический метод	5.00	–
4835	488287.36	1349277.93	053° 13' 42.69"	039° 58' 11.81"	Картометрический метод	5.00	–
4836	488330.24	1349278.97	053° 13' 44.08"	039° 58' 11.92"	Картометрический метод	5.00	–
4837	488370.22	1349283.39	053° 13' 45.37"	039° 58' 12.20"	Картометрический метод	5.00	–
4838	488404.85	1349288.50	053° 13' 46.48"	039° 58' 12.52"	Картометрический метод	5.00	–
4839	488440.29	1349295.36	053° 13' 47.62"	039° 58' 12.92"	Картометрический метод	5.00	–
4840	488470.27	1349305.00	053° 13' 48.59"	039° 58' 13.48"	Картометрический метод	5.00	–
4841	488500.37	1349320.57	053° 13' 49.55"	039° 58' 14.35"	Картометрический метод	5.00	–
4842	488529.19	1349333.94	053° 13' 50.47"	039° 58' 15.10"	Картометрический метод	5.00	–
4843	488546.16	1349347.54	053° 13' 51.01"	039° 58' 15.86"	Картометрический метод	5.00	–
4844	488558.59	1349363.57	053° 13' 51.40"	039° 58' 16.73"	Картометрический метод	5.00	–
4845	488571.14	1349389.72	053° 13' 51.79"	039° 58' 18.16"	Картометрический метод	5.00	–
4846	488581.60	1349414.82	053° 13' 52.11"	039° 58' 19.52"	Картометрический метод	5.00	–

4847	488592.88	1349434.11	053° 13' 52.47"	039° 58' 20.57"	Картометрический метод	5.00	–
4848	488599.62	1349452.36	053° 13' 52.67"	039° 58' 21.56"	Картометрический метод	5.00	–
4849	488602.64	1349462.00	053° 13' 52.76"	039° 58' 22.09"	Картометрический метод	5.00	–
4850	488603.45	1349488.50	053° 13' 52.77"	039° 58' 23.52"	Картометрический метод	5.00	–
4851	488608.45	1349502.56	053° 13' 52.92"	039° 58' 24.28"	Картометрический метод	5.00	–
4852	488626.00	1349523.48	053° 13' 53.48"	039° 58' 25.43"	Картометрический метод	5.00	–
4853	488645.05	1349540.44	053° 13' 54.08"	039° 58' 26.36"	Картометрический метод	5.00	–
4854	488678.06	1349562.52	053° 13' 55.13"	039° 58' 27.59"	Картометрический метод	5.00	–
4855	488698.51	1349576.35	053° 13' 55.79"	039° 58' 28.36"	Картометрический метод	5.00	–
4856	488713.62	1349582.74	053° 13' 56.27"	039° 58' 28.72"	Картометрический метод	5.00	–
4857	488728.96	1349585.88	053° 13' 56.76"	039° 58' 28.91"	Картометрический метод	5.00	–
4858	488742.32	1349586.23	053° 13' 57.20"	039° 58' 28.94"	Картометрический метод	5.00	–
4859	488754.52	1349584.26	053° 13' 57.59"	039° 58' 28.85"	Картометрический метод	5.00	–
4860	488762.43	1349578.68	053° 13' 57.85"	039° 58' 28.55"	Картометрический метод	5.00	–
4861	488770.79	1349568.57	053° 13' 58.13"	039° 58' 28.02"	Картометрический метод	5.00	–
4862	488776.25	1349552.07	053° 13' 58.32"	039° 58' 27.14"	Картометрический метод	5.00	–
4863	488778.81	1349539.75	053° 13' 58.41"	039° 58' 26.48"	Картометрический метод	5.00	–
4864	488778.58	1349519.99	053° 13' 58.41"	039° 58' 25.41"	Картометрический метод	5.00	–
4865	488780.44	1349513.37	053° 13' 58.48"	039° 58' 25.06"	Картометрический метод	5.00	–
4866	488784.74	1349503.26	053° 13' 58.62"	039° 58' 24.52"	Картометрический метод	5.00	–
4867	488794.73	1349490.13	053° 13' 58.96"	039° 58' 23.82"	Картометрический метод	5.00	–
4868	488809.49	1349476.41	053° 13' 59.44"	039° 58' 23.10"	Картометрический метод	5.00	–
4869	488822.39	1349465.84	053° 13' 59.87"	039° 58' 22.54"	Картометрический метод	5.00	–
4870	488835.64	1349457.01	053° 14' 00.30"	039° 58' 22.08"	Картометрический метод	5.00	–
4871	488850.16	1349451.19	053° 14' 00.77"	039° 58' 21.78"	Картометрический метод	5.00	–
4872	488868.28	1349439.35	053° 14' 01.37"	039° 58' 21.16"	Картометрический метод	5.00	–
4873	488883.87	1349433.88	053° 14' 01.88"	039° 58' 20.89"	Картометрический метод	5.00	–
4874	488901.18	1349429.58	053° 14' 02.44"	039° 58' 20.68"	Картометрический метод	5.00	–
4875	488920.24	1349422.26	053° 14' 03.06"	039° 58' 20.30"	Картометрический метод	5.00	–
4876	488937.90	1349417.15	053° 14' 03.63"	039° 58' 20.05"	Картометрический метод	5.00	–
4877	488955.68	1349411.22	053° 14' 04.21"	039° 58' 19.75"	Картометрический метод	5.00	–
4878	488977.30	1349400.29	053° 14' 04.92"	039° 58' 19.18"	Картометрический метод	5.00	–
4879	489021.23	1349377.75	053° 14' 06.35"	039° 58' 18.02"	Картометрический метод	5.00	–
4880	489040.28	1349370.78	053° 14' 06.98"	039° 58' 17.66"	Картометрический метод	5.00	–
4881	489059.23	1349365.08	053° 14' 07.59"	039° 58' 17.38"	Картометрический метод	5.00	–
4882	489072.01	1349359.51	053° 14' 08.01"	039° 58' 17.09"	Картометрический метод	5.00	–
4883	489085.72	1349354.74	053° 14' 08.46"	039° 58' 16.85"	Картометрический метод	5.00	–
4884	489109.66	1349348.81	053° 14' 09.23"	039° 58' 16.56"	Картометрический метод	5.00	–

4885	489125.47	1349341.84	053° 14' 09.75"	039° 58' 16.20"	Картометрический метод	5.00	–
4886	489140.46	1349333.71	053° 14' 10.24"	039° 58' 15.78"	Картометрический метод	5.00	–
4887	489148.48	1349326.85	053° 14' 10.50"	039° 58' 15.42"	Картометрический метод	5.00	–
4888	489154.63	1349318.25	053° 14' 10.71"	039° 58' 14.96"	Картометрический метод	5.00	–
4889	489169.97	1349295.94	053° 14' 11.22"	039° 58' 13.77"	Картометрический метод	5.00	–
4890	489190.54	1349264.91	053° 14' 11.91"	039° 58' 12.12"	Картометрический метод	5.00	–
4891	489200.19	1349245.15	053° 14' 12.23"	039° 58' 11.07"	Картометрический метод	5.00	–
4892	489206.58	1349227.26	053° 14' 12.45"	039° 58' 10.11"	Картометрический метод	5.00	–
4893	489206.35	1349215.99	053° 14' 12.45"	039° 58' 09.51"	Картометрический метод	5.00	–
4894	489202.16	1349199.25	053° 14' 12.33"	039° 58' 08.60"	Картометрический метод	5.00	–
4895	489194.84	1349183.45	053° 14' 12.10"	039° 58' 07.74"	Картометрический метод	5.00	–
4896	489187.41	1349172.99	053° 14' 11.87"	039° 58' 07.17"	Картометрический метод	5.00	–
4897	489183.46	1349167.29	053° 14' 11.74"	039° 58' 06.86"	Картометрический метод	5.00	–
4898	489175.55	1349160.90	053° 14' 11.49"	039° 58' 06.50"	Картометрический метод	5.00	–
4899	489164.51	1349152.19	053° 14' 11.14"	039° 58' 06.02"	Картометрический метод	5.00	–
4900	489160.91	1349145.33	053° 14' 11.03"	039° 58' 05.65"	Картометрический метод	5.00	–
4901	489159.28	1349135.10	053° 14' 10.98"	039° 58' 05.09"	Картометрический метод	5.00	–
4902	489157.77	1349115.58	053° 14' 10.95"	039° 58' 04.04"	Картометрический метод	5.00	–
4903	489155.33	1349102.45	053° 14' 10.88"	039° 58' 03.33"	Картометрический метод	5.00	–
4904	489157.42	1349079.67	053° 14' 10.96"	039° 58' 02.10"	Картометрический метод	5.00	–
4905	489164.16	1349062.70	053° 14' 11.19"	039° 58' 01.20"	Картометрический метод	5.00	–
4906	489179.16	1349044.23	053° 14' 11.69"	039° 58' 00.22"	Картометрический метод	5.00	–
4907	489195.54	1349019.94	053° 14' 12.23"	039° 57' 58.93"	Картометрический метод	5.00	–
4908	489211.93	1348993.44	053° 14' 12.78"	039° 57' 57.52"	Картометрический метод	5.00	–
4909	489223.43	1348973.11	053° 14' 13.17"	039° 57' 56.43"	Картометрический метод	5.00	–
4910	489230.31	1348919.09	053° 14' 13.42"	039° 57' 53.53"	Картометрический метод	5.00	–
4911	489231.28	1348886.22	053° 14' 13.48"	039° 57' 51.76"	Картометрический метод	5.00	–
4912	489230.81	1348858.48	053° 14' 13.48"	039° 57' 50.26"	Картометрический метод	5.00	–
4913	489224.47	1348838.59	053° 14' 13.29"	039° 57' 49.18"	Картометрический метод	5.00	–
4914	489212.39	1348824.67	053° 14' 12.91"	039° 57' 48.42"	Картометрический метод	5.00	–
4915	489194.55	1348816.58	053° 14' 12.34"	039° 57' 47.97"	Картометрический метод	5.00	–
4916	489174.31	1348811.75	053° 14' 11.68"	039° 57' 47.68"	Картометрический метод	5.00	–
4917	489155.85	1348810.67	053° 14' 11.09"	039° 57' 47.60"	Картометрический метод	5.00	–
4918	489131.66	1348817.04	053° 14' 10.30"	039° 57' 47.92"	Картометрический метод	5.00	–
4919	489115.57	1348827.66	053° 14' 09.77"	039° 57' 48.47"	Картометрический метод	5.00	–
4920	489089.85	1348847.24	053° 14' 08.93"	039° 57' 49.50"	Картометрический метод	5.00	–
4921	489079.56	1348857.83	053° 14' 08.59"	039° 57' 50.06"	Картометрический метод	5.00	–
4922	489067.94	1348873.28	053° 14' 08.20"	039° 57' 50.88"	Картометрический метод	5.00	–

4923	489053.53	1348891.29	053° 14' 07.73"	039° 57' 51.83"	Картометрический метод	5.00	–
4924	489041.33	1348898.62	053° 14' 07.33"	039° 57' 52.22"	Картометрический метод	5.00	–
4925	489033.66	1348902.57	053° 14' 07.08"	039° 57' 52.42"	Картометрический метод	5.00	–
4926	489022.16	1348904.19	053° 14' 06.70"	039° 57' 52.49"	Картометрический метод	5.00	–
4927	488999.49	1348905.82	053° 14' 05.97"	039° 57' 52.56"	Картометрический метод	5.00	–
4928	488989.85	1348905.36	053° 14' 05.66"	039° 57' 52.52"	Картометрический метод	5.00	–
4929	488968.70	1348900.24	053° 14' 04.98"	039° 57' 52.22"	Картометрический метод	5.00	–
4930	488953.13	1348892.81	053° 14' 04.48"	039° 57' 51.80"	Картометрический метод	5.00	–
4931	488942.20	1348883.39	053° 14' 04.13"	039° 57' 51.28"	Картометрический метод	5.00	–
4932	488926.51	1348867.24	053° 14' 03.63"	039° 57' 50.40"	Картометрический метод	5.00	–
4933	488915.01	1348848.88	053° 14' 03.28"	039° 57' 49.39"	Картометрический метод	5.00	–
4934	488908.62	1348829.82	053° 14' 03.08"	039° 57' 48.36"	Картометрический метод	5.00	–
4935	488907.57	1348818.31	053° 14' 03.06"	039° 57' 47.74"	Картометрический метод	5.00	–
4936	488908.73	1348798.44	053° 14' 03.11"	039° 57' 46.67"	Картометрический метод	5.00	–
4937	488913.62	1348778.45	053° 14' 03.28"	039° 57' 45.60"	Картометрический метод	5.00	–
4938	488922.33	1348756.73	053° 14' 03.57"	039° 57' 44.44"	Картометрический метод	5.00	–
4939	488936.36	1348741.41	053° 14' 04.04"	039° 57' 43.63"	Картометрический метод	5.00	–
4940	488960.21	1348706.09	053° 14' 04.83"	039° 57' 41.75"	Картометрический метод	5.00	–
4941	488979.12	1348676.32	053° 14' 05.46"	039° 57' 40.17"	Картометрический метод	5.00	–
4942	488997.81	1348653.69	053° 14' 06.08"	039° 57' 38.97"	Картометрический метод	5.00	–
4943	489014.91	1348615.59	053° 14' 06.66"	039° 57' 36.93"	Картометрический метод	5.00	–
4944	489026.80	1348582.77	053° 14' 07.07"	039° 57' 35.18"	Картометрический метод	5.00	–
4945	489036.31	1348557.79	053° 14' 07.39"	039° 57' 33.84"	Картометрический метод	5.00	–
4946	489037.69	1348543.23	053° 14' 07.45"	039° 57' 33.06"	Картометрический метод	5.00	–
4947	489048.67	1348516.08	053° 14' 07.82"	039° 57' 31.61"	Картометрический метод	5.00	–
4948	489066.75	1348483.22	053° 14' 08.43"	039° 57' 29.86"	Картометрический метод	5.00	–
4949	489084.62	1348458.04	053° 14' 09.02"	039° 57' 28.52"	Картометрический метод	5.00	–
4950	489098.87	1348435.58	053° 14' 09.50"	039° 57' 27.32"	Картометрический метод	5.00	–
4951	489115.06	1348402.87	053° 14' 10.04"	039° 57' 25.58"	Картометрический метод	5.00	–
4952	489137.72	1348369.44	053° 14' 10.80"	039° 57' 23.80"	Картометрический метод	5.00	–
4953	489159.37	1348346.66	053° 14' 11.51"	039° 57' 22.60"	Картометрический метод	5.00	–
4954	489172.28	1348333.53	053° 14' 11.94"	039° 57' 21.90"	Картометрический метод	5.00	–
4955	489200.15	1348332.25	053° 14' 12.84"	039° 57' 21.87"	Картометрический метод	5.00	–
4956	489213.59	1348338.05	053° 14' 13.27"	039° 57' 22.19"	Картометрический метод	5.00	–
4957	489249.86	1348342.23	053° 14' 14.44"	039° 57' 22.46"	Картометрический метод	5.00	–
4958	489258.33	1348341.50	053° 14' 14.72"	039° 57' 22.43"	Картометрический метод	5.00	–
4959	489266.83	1348344.13	053° 14' 14.99"	039° 57' 22.58"	Картометрический метод	5.00	–
4960	489279.85	1348356.97	053° 14' 15.40"	039° 57' 23.29"	Картометрический метод	5.00	–

4961	489286.98	1348374.29	053° 14' 15.62"	039° 57' 24.23"	Картометрический метод	5.00	–
4962	489291.66	1348406.98	053° 14' 15.75"	039° 57' 26.00"	Картометрический метод	5.00	–
4963	489299.74	1348424.84	053° 14' 16.00"	039° 57' 26.97"	Картометрический метод	5.00	–
4964	489309.23	1348433.66	053° 14' 16.30"	039° 57' 27.45"	Картометрический метод	5.00	–
4965	489325.27	1348436.37	053° 14' 16.82"	039° 57' 27.62"	Картометрический метод	5.00	–
4966	489342.77	1348434.49	053° 14' 17.38"	039° 57' 27.54"	Картометрический метод	5.00	–
4967	489362.91	1348428.78	053° 14' 18.04"	039° 57' 27.25"	Картометрический метод	5.00	–
4968	489389.69	1348404.12	053° 14' 18.92"	039° 57' 25.95"	Картометрический метод	5.00	–
4969	489405.03	1348383.40	053° 14' 19.43"	039° 57' 24.85"	Картометрический метод	5.00	–
4970	489425.01	1348353.49	053° 14' 20.10"	039° 57' 23.26"	Картометрический метод	5.00	–
4971	489436.76	1348319.87	053° 14' 20.50"	039° 57' 21.46"	Картометрический метод	5.00	–
4972	489452.50	1348280.70	053° 14' 21.04"	039° 57' 19.37"	Картометрический метод	5.00	–
4973	489480.29	1348230.94	053° 14' 21.97"	039° 57' 16.72"	Картометрический метод	5.00	–
4974	489503.09	1348199.26	053° 14' 22.73"	039° 57' 15.03"	Картометрический метод	5.00	–
4975	489523.84	1348180.92	053° 14' 23.41"	039° 57' 14.07"	Картометрический метод	5.00	–
4976	489538.21	1348172.22	053° 14' 23.88"	039° 57' 13.62"	Картометрический метод	5.00	–
4977	489544.09	1348168.66	053° 14' 24.07"	039° 57' 13.43"	Картометрический метод	5.00	–
4978	489569.87	1348157.97	053° 14' 24.91"	039° 57' 12.88"	Картометрический метод	5.00	–
4979	489586.54	1348153.40	053° 14' 25.45"	039° 57' 12.66"	Картометрический метод	5.00	–
4980	489600.94	1348152.35	053° 14' 25.92"	039° 57' 12.61"	Картометрический метод	5.00	–
4981	489611.60	1348155.51	053° 14' 26.26"	039° 57' 12.80"	Картометрический метод	5.00	–
4982	489623.27	1348167.55	053° 14' 26.63"	039° 57' 13.46"	Картометрический метод	5.00	–
4983	489632.01	1348184.45	053° 14' 26.90"	039° 57' 14.38"	Картометрический метод	5.00	–
4984	489642.23	1348199.87	053° 14' 27.22"	039° 57' 15.22"	Картометрический метод	5.00	–
4985	489655.21	1348206.91	053° 14' 27.64"	039° 57' 15.62"	Картометрический метод	5.00	–
4986	489672.91	1348215.00	053° 14' 28.21"	039° 57' 16.07"	Картометрический метод	5.00	–
4987	489700.79	1348233.65	053° 14' 29.10"	039° 57' 17.11"	Картометрический метод	5.00	–
4988	489721.42	1348237.68	053° 14' 29.76"	039° 57' 17.35"	Картометрический метод	5.00	–
4989	489752.39	1348235.44	053° 14' 30.76"	039° 57' 17.26"	Картометрический метод	5.00	–
4990	489772.20	1348237.18	053° 14' 31.40"	039° 57' 17.38"	Картометрический метод	5.00	–
4991	489788.50	1348238.81	053° 14' 31.93"	039° 57' 17.48"	Картометрический метод	5.00	–
4992	489802.08	1348237.41	053° 14' 32.37"	039° 57' 17.42"	Картометрический метод	5.00	–
4993	489809.48	1348229.36	053° 14' 32.61"	039° 57' 17.00"	Картометрический метод	5.00	–
4994	489813.43	1348219.48	053° 14' 32.75"	039° 57' 16.47"	Картометрический метод	5.00	–
4995	489814.36	1348210.77	053° 14' 32.78"	039° 57' 16.00"	Картометрический метод	5.00	–
4996	489813.17	1348185.90	053° 14' 32.76"	039° 57' 14.66"	Картометрический метод	5.00	–
4997	489810.18	1348164.63	053° 14' 32.68"	039° 57' 13.51"	Картометрический метод	5.00	–
4998	489808.78	1348147.78	053° 14' 32.64"	039° 57' 12.60"	Картометрический метод	5.00	–

4999	489809.94	1348134.42	053° 14' 32.69"	039° 57' 11.88"	Картометрический метод	5.00	–
5000	489817.85	1348112.69	053° 14' 32.96"	039° 57' 10.72"	Картометрический метод	5.00	–
5001	489824.47	1348097.81	053° 14' 33.18"	039° 57' 09.92"	Картометрический метод	5.00	–
5002	489833.30	1348087.35	053° 14' 33.48"	039° 57' 09.37"	Картометрический метод	5.00	–
5003	489842.83	1348068.64	053° 14' 33.80"	039° 57' 08.37"	Картометрический метод	5.00	–
5004	489852.13	1348047.38	053° 14' 34.11"	039° 57' 07.23"	Картометрический метод	5.00	–
5005	489859.80	1348022.04	053° 14' 34.38"	039° 57' 05.88"	Картометрический метод	5.00	–
5006	489864.21	1348004.50	053° 14' 34.53"	039° 57' 04.94"	Картометрический метод	5.00	–
5007	489868.75	1347990.67	053° 14' 34.69"	039° 57' 04.20"	Картометрический метод	5.00	–
5008	489876.07	1347975.79	053° 14' 34.93"	039° 57' 03.40"	Картометрический метод	5.00	–
5009	489886.41	1347956.85	053° 14' 35.28"	039° 57' 02.39"	Картометрический метод	5.00	–
5010	489898.03	1347931.05	053° 14' 35.67"	039° 57' 01.01"	Картометрический метод	5.00	–
5011	489905.70	1347908.16	053° 14' 35.94"	039° 56' 59.79"	Картометрический метод	5.00	–
5012	489912.32	1347895.26	053° 14' 36.16"	039° 56' 59.10"	Картометрический метод	5.00	–
5013	489923.36	1347876.43	053° 14' 36.53"	039° 56' 58.10"	Картометрический метод	5.00	–
5014	489928.01	1347862.49	053° 14' 36.69"	039° 56' 57.35"	Картометрический метод	5.00	–
5015	489928.36	1347855.63	053° 14' 36.71"	039° 56' 56.98"	Картометрический метод	5.00	–
5016	489926.39	1347846.22	053° 14' 36.65"	039° 56' 56.47"	Картометрический метод	5.00	–
5017	489924.06	1347837.73	053° 14' 36.58"	039° 56' 56.01"	Картометрический метод	5.00	–
5018	489924.18	1347830.76	053° 14' 36.59"	039° 56' 55.64"	Картометрический метод	5.00	–
5019	489926.15	1347819.26	053° 14' 36.66"	039° 56' 55.02"	Картометрический метод	5.00	–
5020	489930.22	1347807.64	053° 14' 36.80"	039° 56' 54.40"	Картометрический метод	5.00	–
5021	489934.75	1347793.69	053° 14' 36.95"	039° 56' 53.65"	Картометрический метод	5.00	–
5022	489936.96	1347783.00	053° 14' 37.03"	039° 56' 53.08"	Картометрический метод	5.00	–
5023	489939.52	1347776.49	053° 14' 37.12"	039° 56' 52.73"	Картометрический метод	5.00	–
5024	489946.37	1347769.75	053° 14' 37.34"	039° 56' 52.37"	Картометрический метод	5.00	–
5025	489960.32	1347765.80	053° 14' 37.80"	039° 56' 52.18"	Картометрический метод	5.00	–
5026	489978.45	1347763.24	053° 14' 38.39"	039° 56' 52.06"	Картометрический метод	5.00	–
5027	489991.93	1347766.50	053° 14' 38.82"	039° 56' 52.25"	Картометрический метод	5.00	–
5028	490001.34	1347772.89	053° 14' 39.12"	039° 56' 52.60"	Картометрический метод	5.00	–
5029	490008.55	1347782.88	053° 14' 39.35"	039° 56' 53.15"	Картометрический метод	5.00	–
5030	490014.71	1347799.50	053° 14' 39.53"	039° 56' 54.05"	Картометрический метод	5.00	–
5031	490025.98	1347811.24	053° 14' 39.89"	039° 56' 54.70"	Картометрический метод	5.00	–
5032	490039.92	1347820.07	053° 14' 40.34"	039° 56' 55.19"	Картометрический метод	5.00	–
5033	490051.31	1347820.07	053° 14' 40.70"	039° 56' 55.20"	Картометрический метод	5.00	–
5034	490057.82	1347816.35	053° 14' 40.92"	039° 56' 55.01"	Картометрический метод	5.00	–
5035	490068.39	1347807.52	053° 14' 41.27"	039° 56' 54.54"	Картометрический метод	5.00	–
5036	490074.44	1347799.38	053° 14' 41.47"	039° 56' 54.11"	Картометрический метод	5.00	–

5037	490078.85	1347788.11	053° 14' 41.62"	039° 56' 53.51"	Картометрический метод	5.00	–
5038	490083.62	1347775.45	053° 14' 41.78"	039° 56' 52.83"	Картометрический метод	5.00	–
5039	490098.03	1347762.20	053° 14' 42.25"	039° 56' 52.13"	Картометрический метод	5.00	–
5040	490108.14	1347756.27	053° 14' 42.58"	039° 56' 51.82"	Картометрический метод	5.00	–
5041	490119.06	1347753.37	053° 14' 42.94"	039° 56' 51.68"	Картометрический метод	5.00	–
5042	490139.52	1347750.93	053° 14' 43.60"	039° 56' 51.57"	Картометрический метод	5.00	–
5043	490165.43	1347747.32	053° 14' 44.44"	039° 56' 51.41"	Картометрический метод	5.00	–
5044	490183.21	1347744.88	053° 14' 45.02"	039° 56' 51.29"	Картометрический метод	5.00	–
5045	490211.80	1347736.75	053° 14' 45.95"	039° 56' 50.89"	Картометрический метод	5.00	–
5046	490234.46	1347735.24	053° 14' 46.68"	039° 56' 50.83"	Картометрический метод	5.00	–
5047	490267.69	1347736.86	053° 14' 47.76"	039° 56' 50.95"	Картометрический метод	5.00	–
5048	490294.77	1347741.40	053° 14' 48.63"	039° 56' 51.23"	Картометрический метод	5.00	–
5049	490320.80	1347751.27	053° 14' 49.46"	039° 56' 51.79"	Картометрический метод	5.00	–
5050	490339.63	1347752.32	053° 14' 50.07"	039° 56' 51.87"	Картометрический метод	5.00	–
5051	490365.20	1347750.58	053° 14' 50.90"	039° 56' 51.80"	Картометрический метод	5.00	–
5052	490386.46	1347747.44	053° 14' 51.59"	039° 56' 51.66"	Картометрический метод	5.00	–
5053	490404.82	1347746.04	053° 14' 52.18"	039° 56' 51.60"	Картометрический метод	5.00	–
5054	490416.21	1347741.98	053° 14' 52.56"	039° 56' 51.39"	Картометрический метод	5.00	–
5055	490427.37	1347734.89	053° 14' 52.92"	039° 56' 51.02"	Картометрический метод	5.00	–
5056	490439.22	1347723.73	053° 14' 53.31"	039° 56' 50.44"	Картометрический метод	5.00	–
5057	490441.31	1347716.88	053° 14' 53.38"	039° 56' 50.07"	Картометрический метод	5.00	–
5058	490440.03	1347706.65	053° 14' 53.35"	039° 56' 49.52"	Картометрический метод	5.00	–
5059	490440.03	1347701.07	053° 14' 53.35"	039° 56' 49.22"	Картометрический метод	5.00	–
5060	490443.52	1347689.45	053° 14' 53.47"	039° 56' 48.59"	Картометрический метод	5.00	–
5061	490453.63	1347673.41	053° 14' 53.81"	039° 56' 47.74"	Картометрический метод	5.00	–
5062	490460.60	1347662.37	053° 14' 54.04"	039° 56' 47.15"	Картометрический метод	5.00	–
5063	490463.63	1347651.57	053° 14' 54.15"	039° 56' 46.57"	Картометрический метод	5.00	–
5064	490467.00	1347633.09	053° 14' 54.27"	039° 56' 45.58"	Картометрический метод	5.00	–
5065	490474.20	1347615.31	053° 14' 54.51"	039° 56' 44.63"	Картометрический метод	5.00	–
5066	490484.87	1347590.93	053° 14' 54.88"	039° 56' 43.33"	Картометрический метод	5.00	–
5067	490499.42	1347567.31	053° 14' 55.36"	039° 56' 42.07"	Картометрический метод	5.00	–
5068	490506.97	1347555.58	053° 14' 55.61"	039° 56' 41.44"	Картометрический метод	5.00	–
5069	490518.71	1347543.14	053° 14' 56.00"	039° 56' 40.79"	Картометрический метод	5.00	–
5070	490545.79	1347513.74	053° 14' 56.90"	039° 56' 39.23"	Картометрический метод	5.00	–
5071	490563.80	1347494.80	053° 14' 57.49"	039° 56' 38.23"	Картометрический метод	5.00	–
5072	490571.47	1347487.94	053° 14' 57.74"	039° 56' 37.87"	Картометрический метод	5.00	–
5073	490585.76	1347479.81	053° 14' 58.21"	039° 56' 37.45"	Картометрический метод	5.00	–
5074	490602.84	1347471.44	053° 14' 58.77"	039° 56' 37.01"	Картометрический метод	5.00	–

5075	490619.93	1347459.70	053° 14' 59.33"	039° 56' 36.40"	Картометрический метод	5.00	–
5076	490631.55	1347450.06	053° 14' 59.71"	039° 56' 35.89"	Картометрический метод	5.00	–
5077	490635.04	1347443.90	053° 14' 59.83"	039° 56' 35.57"	Картометрический метод	5.00	–
5078	490634.22	1347440.30	053° 14' 59.80"	039° 56' 35.37"	Картометрический метод	5.00	–
5079	490630.27	1347434.02	053° 14' 59.68"	039° 56' 35.03"	Картометрический метод	5.00	–
5080	490628.41	1347425.54	053° 14' 59.63"	039° 56' 34.57"	Картометрический метод	5.00	–
5081	490627.60	1347416.71	053° 14' 59.61"	039° 56' 34.09"	Картометрический метод	5.00	–
5082	490630.27	1347407.52	053° 14' 59.70"	039° 56' 33.60"	Картометрический метод	5.00	–
5083	490637.13	1347398.23	053° 14' 59.93"	039° 56' 33.10"	Картометрический метод	5.00	–
5084	490638.64	1347394.28	053° 14' 59.98"	039° 56' 32.89"	Картометрический метод	5.00	–
5085	490639.22	1347388.12	053° 15' 00.00"	039° 56' 32.56"	Картометрический метод	5.00	–
5086	490636.55	1347382.06	053° 14' 59.92"	039° 56' 32.23"	Картометрический метод	5.00	–
5087	490631.66	1347376.85	053° 14' 59.76"	039° 56' 31.95"	Картометрический метод	5.00	–
5088	490626.67	1347368.36	053° 14' 59.61"	039° 56' 31.48"	Картометрический метод	5.00	–
5089	490619.00	1347358.14	053° 14' 59.37"	039° 56' 30.92"	Картометрический метод	5.00	–
5090	490609.93	1347346.75	053° 14' 59.08"	039° 56' 30.30"	Картометрический метод	5.00	–
5091	490601.22	1347334.20	053° 14' 58.81"	039° 56' 29.61"	Картометрический метод	5.00	–
5092	490595.29	1347321.99	053° 14' 58.62"	039° 56' 28.95"	Картометрический метод	5.00	–
5093	490592.50	1347304.68	053° 14' 58.55"	039° 56' 28.01"	Картометрический метод	5.00	–
5094	490593.20	1347281.44	053° 14' 58.58"	039° 56' 26.76"	Картометрический метод	5.00	–
5095	490595.41	1347269.93	053° 14' 58.66"	039° 56' 26.14"	Картометрический метод	5.00	–
5096	490599.71	1347246.34	053° 14' 58.82"	039° 56' 24.87"	Картометрический метод	5.00	–
5097	490603.43	1347225.77	053° 14' 58.95"	039° 56' 23.77"	Картометрический метод	5.00	–
5098	490602.50	1347210.78	053° 14' 58.93"	039° 56' 22.96"	Картометрический метод	5.00	–
5099	490597.27	1347193.12	053° 14' 58.77"	039° 56' 22.00"	Картометрический метод	5.00	–
5100	490595.17	1347180.10	053° 14' 58.71"	039° 56' 21.30"	Картометрический метод	5.00	–
5101	490595.99	1347169.99	053° 14' 58.75"	039° 56' 20.75"	Картометрический метод	5.00	–
5102	490600.40	1347148.49	053° 14' 58.90"	039° 56' 19.60"	Картометрический метод	5.00	–
5103	490604.82	1347137.45	053° 14' 59.05"	039° 56' 19.01"	Картометрический метод	5.00	–
5104	490611.33	1347129.55	053° 14' 59.27"	039° 56' 18.59"	Картометрический метод	5.00	–
5105	490625.19	1347119.51	053° 14' 59.72"	039° 56' 18.06"	Картометрический метод	5.00	–
5106	490641.19	1347109.68	053° 15' 00.25"	039° 56' 17.55"	Картометрический метод	5.00	–
5107	490657.23	1347104.80	053° 15' 00.77"	039° 56' 17.31"	Картометрический метод	5.00	–
5108	490673.27	1347103.75	053° 15' 01.29"	039° 56' 17.27"	Картометрический метод	5.00	–
5109	490685.35	1347104.80	053° 15' 01.68"	039° 56' 17.34"	Картометрический метод	5.00	–
5110	490710.92	1347111.65	053° 15' 02.50"	039° 56' 17.74"	Картометрический метод	5.00	–
5111	490724.75	1347112.47	053° 15' 02.95"	039° 56' 17.79"	Картометрический метод	5.00	–
5112	490738.35	1347109.68	053° 15' 03.39"	039° 56' 17.66"	Картометрический метод	5.00	–

5113	490756.47	1347100.61	053° 15' 03.98"	039° 56' 17.19"	Картометрический метод	5.00	–
5114	490773.58	1347087.48	053° 15' 04.54"	039° 56' 16.50"	Картометрический метод	5.00	–
5115	490787.74	1347070.05	053° 15' 05.01"	039° 56' 15.58"	Картометрический метод	5.00	–
5116	490796.44	1347057.67	053° 15' 05.30"	039° 56' 14.92"	Картометрический метод	5.00	–
5117	490810.17	1347033.75	053° 15' 05.76"	039° 56' 13.64"	Картометрический метод	5.00	–
5118	490819.58	1347022.83	053° 15' 06.07"	039° 56' 13.07"	Картометрический метод	5.00	–
5119	490832.95	1347011.32	053° 15' 06.51"	039° 56' 12.46"	Картометрический метод	5.00	–
5120	490848.87	1346999.12	053° 15' 07.04"	039° 56' 11.82"	Картометрический метод	5.00	–
5121	490874.67	1346981.80	053° 15' 07.88"	039° 56' 10.91"	Картометрический метод	5.00	–
5122	490897.56	1346962.98	053° 15' 08.63"	039° 56' 09.92"	Картометрический метод	5.00	–
5123	490912.66	1346945.59	053° 15' 09.13"	039° 56' 09.00"	Картометрический метод	5.00	–
5124	490930.32	1346922.46	053° 15' 09.72"	039° 56' 07.78"	Картометрический метод	5.00	–
5125	490964.03	1346873.42	053° 15' 10.84"	039° 56' 05.17"	Картометрический метод	5.00	–
5126	490975.89	1346856.06	053° 15' 11.24"	039° 56' 04.24"	Картометрический метод	5.00	–
5127	490976.00	1346842.70	053° 15' 11.25"	039° 56' 03.52"	Картометрический метод	5.00	–
5128	490971.24	1346827.94	053° 15' 11.11"	039° 56' 02.72"	Картометрический метод	5.00	–
5129	490963.92	1346819.92	053° 15' 10.87"	039° 56' 02.28"	Картометрический метод	5.00	–
5130	490955.32	1346816.67	053° 15' 10.60"	039° 56' 02.10"	Картометрический метод	5.00	–
5131	490944.97	1346815.04	053° 15' 10.27"	039° 56' 02.00"	Картометрический метод	5.00	–
5132	490938.23	1346816.44	053° 15' 10.05"	039° 56' 02.07"	Картометрический метод	5.00	–
5133	490931.61	1346821.20	053° 15' 09.83"	039° 56' 02.32"	Картометрический метод	5.00	–
5134	490925.57	1346827.24	053° 15' 09.63"	039° 56' 02.64"	Картометрический метод	5.00	–
5135	490919.32	1346830.23	053° 15' 09.43"	039° 56' 02.79"	Картометрический метод	5.00	–
5136	490909.48	1346829.56	053° 15' 09.11"	039° 56' 02.74"	Картометрический метод	5.00	–
5137	490898.26	1346826.31	053° 15' 08.75"	039° 56' 02.56"	Картометрический метод	5.00	–
5138	490888.03	1346819.57	053° 15' 08.42"	039° 56' 02.18"	Картометрический метод	5.00	–
5139	490870.60	1346805.40	053° 15' 07.87"	039° 56' 01.40"	Картометрический метод	5.00	–
5140	490858.05	1346789.82	053° 15' 07.47"	039° 56' 00.54"	Картометрический метод	5.00	–
5141	490848.75	1346772.86	053° 15' 07.18"	039° 55' 59.62"	Картометрический метод	5.00	–
5142	490843.75	1346762.05	053° 15' 07.03"	039° 55' 59.03"	Картометрический метод	5.00	–
5143	490840.62	1346750.08	053° 15' 06.93"	039° 55' 58.38"	Картометрический метод	5.00	–
5144	490839.69	1346734.86	053° 15' 06.91"	039° 55' 57.56"	Картометрический метод	5.00	–
5145	490842.94	1346718.24	053° 15' 07.03"	039° 55' 56.67"	Картометрический метод	5.00	–
5146	490854.77	1346692.48	053° 15' 07.43"	039° 55' 55.29"	Картометрический метод	5.00	–
5147	490863.39	1346674.20	053° 15' 07.72"	039° 55' 54.32"	Картометрический метод	5.00	–
5148	490865.25	1346666.41	053° 15' 07.78"	039° 55' 53.90"	Картометрический метод	5.00	–
5149	490863.51	1346657.93	053° 15' 07.73"	039° 55' 53.44"	Картометрический метод	5.00	–
5150	490858.63	1346654.21	053° 15' 07.58"	039° 55' 53.23"	Картометрический метод	5.00	–

5151	490849.91	1346652.12	053° 15' 07.30"	039° 55' 53.11"	Картометрический метод	5.00	–
5152	490828.07	1346651.88	053° 15' 06.59"	039° 55' 53.07"	Картометрический метод	5.00	–
5153	490805.87	1346656.88	053° 15' 05.87"	039° 55' 53.32"	Картометрический метод	5.00	–
5154	490793.09	1346659.79	053° 15' 05.46"	039° 55' 53.46"	Картометрический метод	5.00	–
5155	490780.65	1346659.79	053° 15' 05.05"	039° 55' 53.45"	Картометрический метод	5.00	–
5156	490769.38	1346657.69	053° 15' 04.69"	039° 55' 53.32"	Картометрический метод	5.00	–
5157	490760.66	1346653.16	053° 15' 04.41"	039° 55' 53.07"	Картометрический метод	5.00	–
5158	490743.70	1346641.42	053° 15' 03.87"	039° 55' 52.42"	Картометрический метод	5.00	–
5159	490732.60	1346632.75	053° 15' 03.52"	039° 55' 51.94"	Картометрический метод	5.00	–
5160	490727.35	1346628.10	053° 15' 03.35"	039° 55' 51.68"	Картометрический метод	5.00	–
5161	490721.00	1346621.14	053° 15' 03.15"	039° 55' 51.30"	Картометрический метод	5.00	–
5162	490715.94	1346613.40	053° 15' 02.99"	039° 55' 50.88"	Картометрический метод	5.00	–
5163	490702.07	1346591.28	053° 15' 02.56"	039° 55' 49.67"	Картометрический метод	5.00	–
5164	490693.07	1346578.19	053° 15' 02.27"	039° 55' 48.95"	Картометрический метод	5.00	–
5165	490680.88	1346562.36	053° 15' 01.89"	039° 55' 48.09"	Картометрический метод	5.00	–
5166	490676.70	1346557.39	053° 15' 01.76"	039° 55' 47.81"	Картометрический метод	5.00	–
5167	490673.19	1346553.81	053° 15' 01.65"	039° 55' 47.62"	Картометрический метод	5.00	–
5168	490655.86	1346540.34	053° 15' 01.10"	039° 55' 46.87"	Картометрический метод	5.00	–
5169	490647.69	1346533.92	053° 15' 00.84"	039° 55' 46.52"	Картометрический метод	5.00	–
5170	490637.13	1346528.12	053° 15' 00.50"	039° 55' 46.19"	Картометрический метод	5.00	–
5171	490627.37	1346521.61	053° 15' 00.19"	039° 55' 45.83"	Картометрический метод	5.00	–
5172	490624.58	1346516.73	053° 15' 00.10"	039° 55' 45.57"	Картометрический метод	5.00	–
5173	490623.07	1346509.87	053° 15' 00.06"	039° 55' 45.19"	Картометрический метод	5.00	–
5174	490623.07	1346501.74	053° 15' 00.06"	039° 55' 44.76"	Картометрический метод	5.00	–
5175	490628.19	1346486.52	053° 15' 00.24"	039° 55' 43.94"	Картометрический метод	5.00	–
5176	490634.23	1346472.57	053° 15' 00.44"	039° 55' 43.19"	Картометрический метод	5.00	–
5177	490649.90	1346446.17	053° 15' 00.96"	039° 55' 41.79"	Картометрический метод	5.00	–
5178	490653.98	1346437.59	053° 15' 01.10"	039° 55' 41.33"	Картометрический метод	5.00	–
5179	490662.00	1346430.74	053° 15' 01.37"	039° 55' 40.97"	Картометрический метод	5.00	–
5180	490669.44	1346418.88	053° 15' 01.61"	039° 55' 40.34"	Картометрический метод	5.00	–
5181	490672.69	1346412.61	053° 15' 01.72"	039° 55' 40.00"	Картометрический метод	5.00	–
5182	490674.67	1346404.59	053° 15' 01.79"	039° 55' 39.57"	Картометрический метод	5.00	–
5183	490675.48	1346391.34	053° 15' 01.83"	039° 55' 38.86"	Картометрический метод	5.00	–
5184	490676.41	1346374.14	053° 15' 01.87"	039° 55' 37.93"	Картометрический метод	5.00	–
5185	490680.71	1346350.43	053° 15' 02.02"	039° 55' 36.66"	Картометрический метод	5.00	–
5186	490682.34	1346324.98	053° 15' 02.09"	039° 55' 35.29"	Картометрический метод	5.00	–
5187	490681.99	1346305.58	053° 15' 02.09"	039° 55' 34.24"	Картометрический метод	5.00	–
5188	490675.25	1346280.71	053° 15' 01.89"	039° 55' 32.89"	Картометрический метод	5.00	–

5189	490664.79	1346254.79	053° 15' 01.57"	039° 55' 31.49"	Картометрический метод	5.00	–
5190	490656.19	1346242.94	053° 15' 01.30"	039° 55' 30.84"	Картометрический метод	5.00	–
5191	490642.13	1346233.53	053° 15' 00.85"	039° 55' 30.32"	Картометрический метод	5.00	–
5192	490629.40	1346227.65	053° 15' 00.44"	039° 55' 29.98"	Картометрический метод	5.00	–
5193	490611.96	1346223.35	053° 14' 59.88"	039° 55' 29.73"	Картометрический метод	5.00	–
5194	490594.37	1346221.28	053° 14' 59.32"	039° 55' 29.60"	Картометрический метод	5.00	–
5195	490582.67	1346217.75	053° 14' 58.94"	039° 55' 29.40"	Картометрический метод	5.00	–
5196	490572.25	1346214.53	053° 14' 58.61"	039° 55' 29.21"	Картометрический метод	5.00	–
5197	490563.22	1346209.35	053° 14' 58.32"	039° 55' 28.93"	Картометрический метод	5.00	–
5198	490556.07	1346204.13	053° 14' 58.09"	039° 55' 28.64"	Картометрический метод	5.00	–
5199	490548.23	1346197.59	053° 14' 57.84"	039° 55' 28.28"	Картометрический метод	5.00	–
5200	490543.39	1346192.42	053° 14' 57.69"	039° 55' 27.99"	Картометрический метод	5.00	–
5201	490535.70	1346181.07	053° 14' 57.45"	039° 55' 27.37"	Картометрический метод	5.00	–
5202	490531.84	1346172.70	053° 14' 57.33"	039° 55' 26.92"	Картометрический метод	5.00	–
5203	490528.36	1346163.12	053° 14' 57.22"	039° 55' 26.40"	Картометрический метод	5.00	–
5204	490524.91	1346153.75	053° 14' 57.11"	039° 55' 25.89"	Картометрический метод	5.00	–
5205	490520.65	1346146.38	053° 14' 56.98"	039° 55' 25.48"	Картометрический метод	5.00	–
5206	490513.79	1346138.42	053° 14' 56.76"	039° 55' 25.05"	Картометрический метод	5.00	–
5207	490509.30	1346130.56	053° 14' 56.62"	039° 55' 24.62"	Картометрический метод	5.00	–
5208	490505.23	1346121.38	053° 14' 56.50"	039° 55' 24.12"	Картометрический метод	5.00	–
5209	490501.28	1346108.95	053° 14' 56.38"	039° 55' 23.45"	Картометрический метод	5.00	–
5210	490494.78	1346093.15	053° 14' 56.18"	039° 55' 22.59"	Картометрический метод	5.00	–
5211	490492.92	1346085.59	053° 14' 56.12"	039° 55' 22.18"	Картометрический метод	5.00	–
5212	490492.80	1346074.32	053° 14' 56.13"	039° 55' 21.57"	Картометрический метод	5.00	–
5213	490493.73	1346060.14	053° 14' 56.17"	039° 55' 20.81"	Картометрический метод	5.00	–
5214	490493.73	1346044.69	053° 14' 56.18"	039° 55' 19.97"	Картометрический метод	5.00	–
5215	490492.53	1346033.56	053° 14' 56.15"	039° 55' 19.37"	Картометрический метод	5.00	–
5216	490493.18	1346026.46	053° 14' 56.17"	039° 55' 18.99"	Картометрический метод	5.00	–
5217	490494.83	1346018.74	053° 14' 56.23"	039° 55' 18.57"	Картометрический метод	5.00	–
5218	490498.74	1346005.51	053° 14' 56.36"	039° 55' 17.87"	Картометрический метод	5.00	–
5219	490503.15	1345994.08	053° 14' 56.51"	039° 55' 17.25"	Картометрический метод	5.00	–
5220	490508.09	1345985.44	053° 14' 56.68"	039° 55' 16.79"	Картометрический метод	5.00	–
5221	490513.60	1345973.40	053° 14' 56.87"	039° 55' 16.15"	Картометрический метод	5.00	–
5222	490520.57	1345957.53	053° 14' 57.10"	039° 55' 15.30"	Картометрический метод	5.00	–
5223	490529.41	1345933.94	053° 14' 57.40"	039° 55' 14.04"	Картометрический метод	5.00	–
5224	490536.26	1345914.18	053° 14' 57.64"	039° 55' 12.98"	Картометрический метод	5.00	–
5225	490547.19	1345883.15	053° 14' 58.01"	039° 55' 11.32"	Картометрический метод	5.00	–
5226	490552.18	1345872.93	053° 14' 58.18"	039° 55' 10.78"	Картометрический метод	5.00	–

5227	490556.48	1345863.98	053° 14' 58.32"	039° 55' 10.30"	Картометрический метод	5.00	–
5228	490557.49	1345845.66	053° 14' 58.37"	039° 55' 09.31"	Картометрический метод	5.00	–
5229	490555.61	1345833.86	053° 14' 58.31"	039° 55' 08.67"	Картометрический метод	5.00	–
5230	490552.12	1345821.69	053° 14' 58.21"	039° 55' 08.01"	Картометрический метод	5.00	–
5231	490545.79	1345804.13	053° 14' 58.02"	039° 55' 07.06"	Картометрический метод	5.00	–
5232	490540.08	1345788.97	053° 14' 57.84"	039° 55' 06.24"	Картометрический метод	5.00	–
5233	490536.18	1345774.99	053° 14' 57.72"	039° 55' 05.48"	Картометрический метод	5.00	–
5234	490533.48	1345760.61	053° 14' 57.65"	039° 55' 04.70"	Картометрический метод	5.00	–
5235	490532.38	1345747.82	053° 14' 57.62"	039° 55' 04.01"	Картометрический метод	5.00	–
5236	490534.08	1345733.01	053° 14' 57.68"	039° 55' 03.21"	Картометрический метод	5.00	–
5237	490538.00	1345722.58	053° 14' 57.82"	039° 55' 02.65"	Картометрический метод	5.00	–
5238	490543.91	1345709.33	053° 14' 58.02"	039° 55' 01.95"	Картометрический метод	5.00	–
5239	490557.18	1345692.92	053° 14' 58.46"	039° 55' 01.08"	Картометрический метод	5.00	–
5240	490567.99	1345683.62	053° 14' 58.81"	039° 55' 00.59"	Картометрический метод	5.00	–
5241	490577.05	1345677.35	053° 14' 59.11"	039° 55' 00.26"	Картометрический метод	5.00	–
5242	490589.37	1345673.28	053° 14' 59.51"	039° 55' 00.05"	Картометрический метод	5.00	–
5243	490601.39	1345673.84	053° 14' 59.90"	039° 55' 00.10"	Картометрический метод	5.00	–
5244	490610.42	1345675.71	053° 15' 00.19"	039° 55' 00.21"	Картометрический метод	5.00	–
5245	490637.42	1345682.37	053° 15' 01.06"	039° 55' 00.59"	Картометрический метод	5.00	–
5246	490655.98	1345685.68	053° 15' 01.66"	039° 55' 00.79"	Картометрический метод	5.00	–
5247	490673.13	1345688.05	053° 15' 02.21"	039° 55' 00.94"	Картометрический метод	5.00	–
5248	490699.79	1345689.38	053° 15' 03.07"	039° 55' 01.04"	Картометрический метод	5.00	–
5249	490708.95	1345689.84	053° 15' 03.37"	039° 55' 01.07"	Картометрический метод	5.00	–
5250	490721.15	1345691.81	053° 15' 03.76"	039° 55' 01.19"	Картометрический метод	5.00	–
5251	490742.36	1345698.70	053° 15' 04.44"	039° 55' 01.59"	Картометрический метод	5.00	–
5252	490752.59	1345702.90	053° 15' 04.77"	039° 55' 01.83"	Картометрический метод	5.00	–
5253	490762.58	1345707.71	053° 15' 05.09"	039° 55' 02.10"	Картометрический метод	5.00	–
5254	490771.04	1345712.03	053° 15' 05.36"	039° 55' 02.34"	Картометрический метод	5.00	–
5255	490783.88	1345719.09	053° 15' 05.77"	039° 55' 02.73"	Картометрический метод	5.00	–
5256	490796.45	1345726.35	053° 15' 06.17"	039° 55' 03.14"	Картометрический метод	5.00	–
5257	490808.51	1345731.80	053° 15' 06.56"	039° 55' 03.44"	Картометрический метод	5.00	–
5258	490823.14	1345737.09	053° 15' 07.03"	039° 55' 03.74"	Картометрический метод	5.00	–
5259	490838.56	1345739.51	053° 15' 07.53"	039° 55' 03.89"	Картометрический метод	5.00	–
5260	490843.96	1345739.40	053° 15' 07.70"	039° 55' 03.89"	Картометрический метод	5.00	–
5261	490853.08	1345738.20	053° 15' 08.00"	039° 55' 03.84"	Картометрический метод	5.00	–
5262	490871.86	1345735.28	053° 15' 08.61"	039° 55' 03.70"	Картометрический метод	5.00	–
5263	490881.33	1345734.47	053° 15' 08.91"	039° 55' 03.67"	Картометрический метод	5.00	–
5264	490896.68	1345733.98	053° 15' 09.41"	039° 55' 03.66"	Картометрический метод	5.00	–

5265	490909.61	1345733.29	053° 15' 09.83"	039° 55' 03.63"	Картометрический метод	5.00	–
5266	490922.15	1345731.76	053° 15' 10.23"	039° 55' 03.56"	Картометрический метод	5.00	–
5267	490933.93	1345730.57	053° 15' 10.62"	039° 55' 03.51"	Картометрический метод	5.00	–
5268	490949.62	1345731.73	053° 15' 11.12"	039° 55' 03.59"	Картометрический метод	5.00	–
5269	490955.90	1345733.36	053° 15' 11.32"	039° 55' 03.69"	Картометрический метод	5.00	–
5270	490972.98	1345741.03	053° 15' 11.87"	039° 55' 04.12"	Картометрический метод	5.00	–
5271	490984.49	1345745.33	053° 15' 12.24"	039° 55' 04.36"	Картометрический метод	5.00	–
5272	490994.94	1345748.23	053° 15' 12.58"	039° 55' 04.53"	Картометрический метод	5.00	–
5273	491008.33	1345755.02	053° 15' 13.01"	039° 55' 04.91"	Картометрический метод	5.00	–
5274	491018.72	1345765.09	053° 15' 13.34"	039° 55' 05.47"	Картометрический метод	5.00	–
5275	491030.84	1345767.41	053° 15' 13.73"	039° 55' 05.60"	Картометрический метод	5.00	–
5276	491041.49	1345774.93	053° 15' 14.06"	039° 55' 06.02"	Картометрический метод	5.00	–
5277	491047.81	1345782.90	053° 15' 14.26"	039° 55' 06.46"	Картометрический метод	5.00	–
5278	491052.28	1345794.48	053° 15' 14.40"	039° 55' 07.09"	Картометрический метод	5.00	–
5279	491058.02	1345813.42	053° 15' 14.57"	039° 55' 08.11"	Картометрический метод	5.00	–
5280	491060.45	1345819.83	053° 15' 14.65"	039° 55' 08.46"	Картометрический метод	5.00	–
5281	491065.77	1345826.79	053° 15' 14.82"	039° 55' 08.84"	Картометрический метод	5.00	–
5282	491075.89	1345833.21	053° 15' 15.14"	039° 55' 09.20"	Картометрический метод	5.00	–
5283	491088.79	1345839.17	053° 15' 15.55"	039° 55' 09.54"	Картометрический метод	5.00	–
5284	491102.52	1345844.07	053° 15' 15.99"	039° 55' 09.82"	Картометрический метод	5.00	–
5285	491118.73	1345847.67	053° 15' 16.52"	039° 55' 10.03"	Картометрический метод	5.00	–
5286	491141.53	1345851.70	053° 15' 17.25"	039° 55' 10.27"	Картометрический метод	5.00	–
5287	491159.38	1345854.22	053° 15' 17.83"	039° 55' 10.42"	Картометрический метод	5.00	–
5288	491185.88	1345855.15	053° 15' 18.68"	039° 55' 10.50"	Картометрический метод	5.00	–
5289	491201.68	1345851.89	053° 15' 19.20"	039° 55' 10.34"	Картометрический метод	5.00	–
5290	491210.17	1345848.17	053° 15' 19.47"	039° 55' 10.15"	Картометрический метод	5.00	–
5291	491222.48	1345839.81	053° 15' 19.88"	039° 55' 09.72"	Картометрический метод	5.00	–
5292	491234.34	1345829.59	053° 15' 20.27"	039° 55' 09.18"	Картометрический метод	5.00	–
5293	491240.96	1345824.58	053° 15' 20.48"	039° 55' 08.91"	Картометрический метод	5.00	–
5294	491250.53	1345819.86	053° 15' 20.80"	039° 55' 08.67"	Картометрический метод	5.00	–
5295	491270.36	1345814.36	053° 15' 21.44"	039° 55' 08.40"	Картометрический метод	5.00	–
5296	491288.49	1345813.66	053° 15' 22.03"	039° 55' 08.38"	Картометрический метод	5.00	–
5297	491303.71	1345816.10	053° 15' 22.52"	039° 55' 08.53"	Картометрический метод	5.00	–
5298	491321.73	1345823.19	053° 15' 23.10"	039° 55' 08.93"	Картометрический метод	5.00	–
5299	491337.53	1345833.18	053° 15' 23.60"	039° 55' 09.48"	Картометрический метод	5.00	–
5300	491364.38	1345841.32	053° 15' 24.46"	039° 55' 09.95"	Картометрический метод	5.00	–
5301	491386.34	1345843.99	053° 15' 25.17"	039° 55' 10.12"	Картометрический метод	5.00	–
5302	491399.40	1345842.57	053° 15' 25.59"	039° 55' 10.06"	Картометрический метод	5.00	–

5303	491414.97	1345838.45	053° 15' 26.10"	039° 55' 09.85"	Картометрический метод	5.00	–
5304	491440.90	1345825.41	053° 15' 26.95"	039° 55' 09.18"	Картометрический метод	5.00	–
5305	491449.42	1345820.76	053° 15' 27.23"	039° 55' 08.93"	Картометрический метод	5.00	–
5306	491453.05	1345818.61	053° 15' 27.35"	039° 55' 08.82"	Картометрический метод	5.00	–
5307	491460.76	1345813.30	053° 15' 27.60"	039° 55' 08.54"	Картометрический метод	5.00	–
5308	491469.54	1345806.53	053° 15' 27.89"	039° 55' 08.19"	Картометрический метод	5.00	–
5309	491477.14	1345800.13	053° 15' 28.14"	039° 55' 07.85"	Картометрический метод	5.00	–
5310	491489.18	1345788.44	053° 15' 28.53"	039° 55' 07.23"	Картометрический метод	5.00	–
5311	491502.97	1345764.75	053° 15' 28.99"	039° 55' 05.97"	Картометрический метод	5.00	–
5312	491508.30	1345749.92	053° 15' 29.18"	039° 55' 05.18"	Картометрический метод	5.00	–
5313	491511.39	1345740.29	053° 15' 29.28"	039° 55' 04.66"	Картометрический метод	5.00	–
5314	491513.35	1345733.22	053° 15' 29.35"	039° 55' 04.28"	Картометрический метод	5.00	–
5315	491514.70	1345727.21	053° 15' 29.40"	039° 55' 03.96"	Картометрический метод	5.00	–
5316	491525.44	1345688.73	053° 15' 29.77"	039° 55' 01.90"	Картометрический метод	5.00	–
5317	491532.18	1345663.75	053° 15' 30.00"	039° 55' 00.56"	Картометрический метод	5.00	–
5318	491537.06	1345628.22	053° 15' 30.19"	039° 54' 58.65"	Картометрический метод	5.00	–
5319	491534.97	1345597.63	053° 15' 30.14"	039° 54' 56.99"	Картометрический метод	5.00	–
5320	491534.16	1345579.85	053° 15' 30.12"	039° 54' 56.03"	Картометрический метод	5.00	–
5321	491531.14	1345562.53	053° 15' 30.04"	039° 54' 55.10"	Картометрический метод	5.00	–
5322	491523.23	1345545.56	053° 15' 29.79"	039° 54' 54.17"	Картометрический метод	5.00	–
5323	491507.66	1345526.27	053° 15' 29.30"	039° 54' 53.12"	Картометрический метод	5.00	–
5324	491493.14	1345510.47	053° 15' 28.84"	039° 54' 52.25"	Картометрический метод	5.00	–
5325	491481.17	1345503.03	053° 15' 28.46"	039° 54' 51.84"	Картометрический метод	5.00	–
5326	491473.96	1345502.68	053° 15' 28.23"	039° 54' 51.81"	Картометрический метод	5.00	–
5327	491459.32	1345508.61	053° 15' 27.75"	039° 54' 52.11"	Картометрический метод	5.00	–
5328	491434.23	1345528.19	053° 15' 26.92"	039° 54' 53.14"	Картометрический метод	5.00	–
5329	491426.43	1345530.92	053° 15' 26.67"	039° 54' 53.28"	Картометрический метод	5.00	–
5330	491417.48	1345531.27	053° 15' 26.38"	039° 54' 53.29"	Картометрический метод	5.00	–
5331	491410.05	1345528.02	053° 15' 26.14"	039° 54' 53.11"	Картометрический метод	5.00	–
5332	491400.40	1345519.88	053° 15' 25.84"	039° 54' 52.66"	Картометрический метод	5.00	–
5333	491391.74	1345510.42	053° 15' 25.56"	039° 54' 52.14"	Картометрический метод	5.00	–
5334	491386.20	1345503.95	053° 15' 25.39"	039° 54' 51.78"	Картометрический метод	5.00	–
5335	491376.11	1345490.71	053° 15' 25.07"	039° 54' 51.06"	Картометрический метод	5.00	–
5336	491368.68	1345476.42	053° 15' 24.84"	039° 54' 50.28"	Картометрический метод	5.00	–
5337	491364.84	1345465.73	053° 15' 24.72"	039° 54' 49.70"	Картометрический метод	5.00	–
5338	491364.03	1345450.27	053° 15' 24.71"	039° 54' 48.86"	Картометрический метод	5.00	–
5339	491364.26	1345419.82	053° 15' 24.73"	039° 54' 47.22"	Картометрический метод	5.00	–
5340	491367.28	1345403.21	053° 15' 24.84"	039° 54' 46.33"	Картометрический метод	5.00	–

5341	491371.81	1345389.03	053° 15' 25.00"	039° 54' 45.57"	Картометрический метод	5.00	–
5342	491374.95	1345380.31	053° 15' 25.10"	039° 54' 45.10"	Картометрический метод	5.00	–
5343	491377.51	1345363.46	053° 15' 25.20"	039° 54' 44.20"	Картометрический метод	5.00	–
5344	491376.93	1345353.70	053° 15' 25.18"	039° 54' 43.67"	Картометрический метод	5.00	–
5345	491375.76	1345339.76	053° 15' 25.16"	039° 54' 42.92"	Картометрический метод	5.00	–
5346	491376.58	1345323.49	053° 15' 25.19"	039° 54' 42.04"	Картометрический метод	5.00	–
5347	491377.51	1345309.54	053° 15' 25.23"	039° 54' 41.29"	Картометрический метод	5.00	–
5348	491380.30	1345298.38	053° 15' 25.33"	039° 54' 40.69"	Картометрический метод	5.00	–
5349	491385.17	1345286.70	053° 15' 25.49"	039° 54' 40.07"	Картометрический метод	5.00	–
5350	491389.05	1345281.16	053° 15' 25.62"	039° 54' 39.77"	Картометрический метод	5.00	–
5351	491399.70	1345267.00	053° 15' 25.98"	039° 54' 39.02"	Картометрический метод	5.00	–
5352	491403.92	1345260.98	053° 15' 26.12"	039° 54' 38.70"	Картометрический метод	5.00	–
5353	491405.25	1345252.98	053° 15' 26.17"	039° 54' 38.27"	Картометрический метод	5.00	–
5354	491403.79	1345244.64	053° 15' 26.12"	039° 54' 37.82"	Картометрический метод	5.00	–
5355	491391.46	1345223.98	053° 15' 25.74"	039° 54' 36.69"	Картометрический метод	5.00	–
5356	491384.73	1345214.87	053° 15' 25.53"	039° 54' 36.19"	Картометрический метод	5.00	–
5357	491379.00	1345208.53	053° 15' 25.35"	039° 54' 35.84"	Картометрический метод	5.00	–
5358	491364.47	1345195.40	053° 15' 24.88"	039° 54' 35.12"	Картометрический метод	5.00	–
5359	491359.46	1345189.72	053° 15' 24.73"	039° 54' 34.81"	Картометрический метод	5.00	–
5360	491353.03	1345178.56	053° 15' 24.53"	039° 54' 34.20"	Картометрический метод	5.00	–
5361	491347.99	1345163.58	053° 15' 24.37"	039° 54' 33.39"	Картометрический метод	5.00	–
5362	491345.55	1345148.47	053° 15' 24.30"	039° 54' 32.57"	Картометрический метод	5.00	–
5363	491345.08	1345135.81	053° 15' 24.30"	039° 54' 31.89"	Картометрический метод	5.00	–
5364	491349.15	1345109.66	053° 15' 24.44"	039° 54' 30.48"	Картометрический метод	5.00	–
5365	491352.29	1345104.66	053° 15' 24.55"	039° 54' 30.21"	Картометрический метод	5.00	–
5366	491368.99	1345094.11	053° 15' 25.10"	039° 54' 29.66"	Картометрический метод	5.00	–
5367	491384.86	1345087.23	053° 15' 25.61"	039° 54' 29.31"	Картометрический метод	5.00	–
5368	491399.13	1345083.64	053° 15' 26.08"	039° 54' 29.13"	Картометрический метод	5.00	–
5369	491410.91	1345079.67	053° 15' 26.46"	039° 54' 28.93"	Картометрический метод	5.00	–
5370	491421.47	1345075.28	053° 15' 26.80"	039° 54' 28.70"	Картометрический метод	5.00	–
5371	491446.83	1345064.18	053° 15' 27.63"	039° 54' 28.13"	Картометрический метод	5.00	–
5372	491465.48	1345055.42	053° 15' 28.24"	039° 54' 27.68"	Картометрический метод	5.00	–
5373	491476.32	1345053.64	053° 15' 28.59"	039° 54' 27.60"	Картометрический метод	5.00	–
5374	491486.40	1345055.51	053° 15' 28.92"	039° 54' 27.71"	Картометрический метод	5.00	–
5375	491502.67	1345063.64	053° 15' 29.44"	039° 54' 28.16"	Картометрический метод	5.00	–
5376	491513.82	1345071.31	053° 15' 29.79"	039° 54' 28.59"	Картометрический метод	5.00	–
5377	491522.42	1345079.21	053° 15' 30.07"	039° 54' 29.02"	Картометрический метод	5.00	–
5378	491528.00	1345088.28	053° 15' 30.24"	039° 54' 29.52"	Картометрический метод	5.00	–

5379	491536.48	1345108.85	053° 15' 30.50"	039° 54' 30.64"	Картометрический метод	5.00	–
5380	491540.09	1345128.25	053° 15' 30.61"	039° 54' 31.69"	Картометрический метод	5.00	–
5381	491538.69	1345150.68	053° 15' 30.55"	039° 54' 32.90"	Картометрический метод	5.00	–
5382	491540.90	1345168.11	053° 15' 30.61"	039° 54' 33.84"	Картометрический метод	5.00	–
5383	491544.50	1345184.50	053° 15' 30.71"	039° 54' 34.73"	Картометрический метод	5.00	–
5384	491547.29	1345192.63	053° 15' 30.80"	039° 54' 35.17"	Картометрический метод	5.00	–
5385	491554.38	1345201.70	053° 15' 31.02"	039° 54' 35.66"	Картометрический метод	5.00	–
5386	491575.06	1345215.76	053° 15' 31.68"	039° 54' 36.44"	Картометрический метод	5.00	–
5387	491583.20	1345219.59	053° 15' 31.94"	039° 54' 36.66"	Картометрический метод	5.00	–
5388	491593.44	1345222.92	053° 15' 32.27"	039° 54' 36.85"	Картометрический метод	5.00	–
5389	491616.84	1345229.64	053° 15' 33.02"	039° 54' 37.24"	Картометрический метод	5.00	–
5390	491629.68	1345231.18	053° 15' 33.44"	039° 54' 37.34"	Картометрический метод	5.00	–
5391	491641.54	1345232.96	053° 15' 33.82"	039° 54' 37.44"	Картометрический метод	5.00	–
5392	491658.04	1345233.42	053° 15' 34.35"	039° 54' 37.49"	Картометрический метод	5.00	–
5393	491686.39	1345232.14	053° 15' 35.27"	039° 54' 37.45"	Картометрический метод	5.00	–
5394	491704.52	1345231.68	053° 15' 35.86"	039° 54' 37.44"	Картометрический метод	5.00	–
5395	491717.19	1345233.66	053° 15' 36.27"	039° 54' 37.56"	Картометрический метод	5.00	–
5396	491728.37	1345236.01	053° 15' 36.63"	039° 54' 37.70"	Картометрический метод	5.00	–
5397	491733.52	1345237.63	053° 15' 36.79"	039° 54' 37.80"	Картометрический метод	5.00	–
5398	491743.80	1345239.70	053° 15' 37.12"	039° 54' 37.92"	Картометрический метод	5.00	–
5399	491769.60	1345238.54	053° 15' 37.96"	039° 54' 37.88"	Картометрический метод	5.00	–
5400	491800.63	1345234.12	053° 15' 38.96"	039° 54' 37.68"	Картометрический метод	5.00	–
5401	491820.62	1345227.84	053° 15' 39.61"	039° 54' 37.36"	Картометрический метод	5.00	–
5402	491849.44	1345212.39	053° 15' 40.56"	039° 54' 36.56"	Картометрический метод	5.00	–
5403	491858.85	1345207.39	053° 15' 40.86"	039° 54' 36.30"	Картометрический метод	5.00	–
5404	491864.43	1345195.89	053° 15' 41.05"	039° 54' 35.68"	Картометрический метод	5.00	–
5405	491878.95	1345180.90	053° 15' 41.53"	039° 54' 34.89"	Картометрический метод	5.00	–
5406	491895.46	1345161.43	053° 15' 42.08"	039° 54' 33.86"	Картометрический метод	5.00	–
5407	491905.04	1345148.00	053° 15' 42.40"	039° 54' 33.15"	Картометрический метод	5.00	–
5408	491921.25	1345122.00	053° 15' 42.94"	039° 54' 31.76"	Картометрический метод	5.00	–
5409	491933.11	1345103.62	053° 15' 43.33"	039° 54' 30.78"	Картометрический метод	5.00	–
5410	491940.08	1345086.30	053° 15' 43.57"	039° 54' 29.86"	Картометрический метод	5.00	–
5411	491946.12	1345064.10	053° 15' 43.78"	039° 54' 28.67"	Картометрический метод	5.00	–
5412	491948.56	1345041.10	053° 15' 43.87"	039° 54' 27.43"	Картометрический метод	5.00	–
5413	491954.14	1344984.94	053° 15' 44.09"	039° 54' 24.40"	Картометрический метод	5.00	–
5414	491951.70	1344962.07	053° 15' 44.02"	039° 54' 23.17"	Картометрический метод	5.00	–
5415	491949.96	1344946.04	053° 15' 43.98"	039° 54' 22.30"	Картометрический метод	5.00	–
5416	491948.33	1344920.70	053° 15' 43.94"	039° 54' 20.93"	Картометрический метод	5.00	–

5417	491943.33	1344882.12	053° 15' 43.80"	039° 54' 18.85"	Картометрический метод	5.00	–
5418	491940.08	1344849.70	053° 15' 43.72"	039° 54' 17.10"	Картометрический метод	5.00	–
5419	491939.96	1344832.03	053° 15' 43.73"	039° 54' 16.14"	Картометрический метод	5.00	–
5420	491939.38	1344800.31	053° 15' 43.73"	039° 54' 14.43"	Картометрический метод	5.00	–
5421	491939.73	1344772.19	053° 15' 43.76"	039° 54' 12.91"	Картометрический метод	5.00	–
5422	491940.89	1344757.89	053° 15' 43.81"	039° 54' 12.15"	Картометрический метод	5.00	–
5423	491943.33	1344744.29	053° 15' 43.89"	039° 54' 11.41"	Картометрический метод	5.00	–
5424	491943.33	1344735.35	053° 15' 43.90"	039° 54' 10.93"	Картометрический метод	5.00	–
5425	491940.89	1344723.73	053° 15' 43.83"	039° 54' 10.30"	Картометрический метод	5.00	–
5426	491937.41	1344713.85	053° 15' 43.72"	039° 54' 09.77"	Картометрический метод	5.00	–
5427	491925.79	1344694.09	053° 15' 43.36"	039° 54' 08.69"	Картометрический метод	5.00	–
5428	491912.42	1344675.38	053° 15' 42.94"	039° 54' 07.66"	Картометрический метод	5.00	–
5429	491904.40	1344663.88	053° 15' 42.69"	039° 54' 07.04"	Картометрический метод	5.00	–
5430	491887.67	1344649.58	053° 15' 42.15"	039° 54' 06.25"	Картометрический метод	5.00	–
5431	491877.44	1344644.12	053° 15' 41.83"	039° 54' 05.94"	Картометрический метод	5.00	–
5432	491868.26	1344641.68	053° 15' 41.53"	039° 54' 05.80"	Картометрический метод	5.00	–
5433	491855.36	1344640.05	053° 15' 41.12"	039° 54' 05.70"	Картометрический метод	5.00	–
5434	491847.00	1344635.52	053° 15' 40.85"	039° 54' 05.45"	Картометрический метод	5.00	–
5435	491832.18	1344625.76	053° 15' 40.37"	039° 54' 04.90"	Картометрический метод	5.00	–
5436	491784.92	1344590.34	053° 15' 38.87"	039° 54' 02.94"	Картометрический метод	5.00	–
5437	491763.79	1344574.74	053° 15' 38.20"	039° 54' 02.08"	Картометрический метод	5.00	–
5438	491731.58	1344547.17	053° 15' 37.17"	039° 54' 00.56"	Картометрический метод	5.00	–
5439	491704.33	1344523.12	053° 15' 36.31"	039° 53' 59.23"	Картометрический метод	5.00	–
5440	491693.02	1344513.73	053° 15' 35.95"	039° 53' 58.71"	Картометрический метод	5.00	–
5441	491683.26	1344512.34	053° 15' 35.63"	039° 53' 58.63"	Картометрический метод	5.00	–
5442	491674.42	1344514.55	053° 15' 35.34"	039° 53' 58.74"	Картометрический метод	5.00	–
5443	491666.87	1344523.26	053° 15' 35.10"	039° 53' 59.20"	Картометрический метод	5.00	–
5444	491659.43	1344535.73	053° 15' 34.85"	039° 53' 59.86"	Картометрический метод	5.00	–
5445	491649.07	1344551.42	053° 15' 34.50"	039° 54' 00.70"	Картометрический метод	5.00	–
5446	491640.10	1344562.20	053° 15' 34.20"	039° 54' 01.27"	Картометрический метод	5.00	–
5447	491617.23	1344579.31	053° 15' 33.45"	039° 54' 02.17"	Картометрический метод	5.00	–
5448	491605.43	1344584.20	053° 15' 33.07"	039° 54' 02.42"	Картометрический метод	5.00	–
5449	491597.01	1344585.19	053° 15' 32.80"	039° 54' 02.46"	Картометрический метод	5.00	–
5450	491588.65	1344584.58	053° 15' 32.53"	039° 54' 02.42"	Картометрический метод	5.00	–
5451	491580.01	1344581.61	053° 15' 32.25"	039° 54' 02.25"	Картометрический метод	5.00	–
5452	491573.34	1344577.17	053° 15' 32.04"	039° 54' 02.01"	Картометрический метод	5.00	–
5453	491567.28	1344569.96	053° 15' 31.84"	039° 54' 01.61"	Картометрический метод	5.00	–
5454	491563.77	1344562.77	053° 15' 31.74"	039° 54' 01.22"	Картометрический метод	5.00	–

5455	491556.91	1344541.54	053° 15' 31.53"	039° 54' 00.07"	Картометрический метод	5.00	–
5456	491552.94	1344519.69	053° 15' 31.41"	039° 53' 58.88"	Картометрический метод	5.00	–
5457	491551.51	1344508.67	053° 15' 31.37"	039° 53' 58.29"	Картометрический метод	5.00	–
5458	491552.29	1344499.44	053° 15' 31.41"	039° 53' 57.79"	Картометрический метод	5.00	–
5459	491556.47	1344481.66	053° 15' 31.55"	039° 53' 56.84"	Картометрический метод	5.00	–
5460	491556.35	1344472.48	053° 15' 31.55"	039° 53' 56.34"	Картометрический метод	5.00	–
5461	491552.06	1344463.30	053° 15' 31.42"	039° 53' 55.84"	Картометрический метод	5.00	–
5462	491541.13	1344447.03	053° 15' 31.08"	039° 53' 54.95"	Картометрический метод	5.00	–
5463	491527.07	1344437.15	053° 15' 30.63"	039° 53' 54.41"	Картометрический метод	5.00	–
5464	491519.74	1344431.41	053° 15' 30.40"	039° 53' 54.09"	Картометрический метод	5.00	–
5465	491516.67	1344428.54	053° 15' 30.30"	039° 53' 53.93"	Картометрический метод	5.00	–
5466	491507.95	1344417.83	053° 15' 30.02"	039° 53' 53.34"	Картометрический метод	5.00	–
5467	491503.80	1344410.68	053° 15' 29.89"	039° 53' 52.95"	Картометрический метод	5.00	–
5468	491499.66	1344403.54	053° 15' 29.76"	039° 53' 52.56"	Картометрический метод	5.00	–
5469	491494.38	1344393.14	053° 15' 29.60"	039° 53' 52.00"	Картометрический метод	5.00	–
5470	491489.42	1344380.66	053° 15' 29.45"	039° 53' 51.32"	Картометрический метод	5.00	–
5471	491485.25	1344366.12	053° 15' 29.32"	039° 53' 50.53"	Картометрический метод	5.00	–
5472	491482.83	1344349.64	053° 15' 29.26"	039° 53' 49.64"	Картометрический метод	5.00	–
5473	491483.40	1344336.80	053° 15' 29.28"	039° 53' 48.95"	Картометрический метод	5.00	–
5474	491486.69	1344306.94	053° 15' 29.41"	039° 53' 47.34"	Картометрический метод	5.00	–
5475	491490.67	1344273.78	053° 15' 29.56"	039° 53' 45.56"	Картометрический метод	5.00	–
5476	491501.27	1344234.02	053° 15' 29.93"	039° 53' 43.42"	Картометрический метод	5.00	–
5477	491513.82	1344201.94	053° 15' 30.35"	039° 53' 41.71"	Картометрический метод	5.00	–
5478	491519.75	1344187.42	053° 15' 30.55"	039° 53' 40.93"	Картометрический метод	5.00	–
5479	491530.56	1344161.62	053° 15' 30.92"	039° 53' 39.55"	Картометрический метод	5.00	–
5480	491543.57	1344120.94	053° 15' 31.37"	039° 53' 37.37"	Картометрический метод	5.00	–
5481	491557.90	1344071.06	053° 15' 31.86"	039° 53' 34.70"	Картометрический метод	5.00	–
5482	491570.24	1344041.38	053° 15' 32.28"	039° 53' 33.11"	Картометрический метод	5.00	–
5483	491576.06	1344029.15	053° 15' 32.47"	039° 53' 32.46"	Картометрический метод	5.00	–
5484	491583.94	1344014.49	053° 15' 32.74"	039° 53' 31.67"	Картометрический метод	5.00	–
5485	491595.84	1343987.90	053° 15' 33.14"	039° 53' 30.25"	Картометрический метод	5.00	–
5486	491600.29	1343978.33	053° 15' 33.29"	039° 53' 29.74"	Картометрический метод	5.00	–
5487	491611.17	1343959.16	053° 15' 33.65"	039° 53' 28.72"	Картометрический метод	5.00	–
5488	491618.72	1343948.80	053° 15' 33.91"	039° 53' 28.17"	Картометрический метод	5.00	–
5489	491624.01	1343943.14	053° 15' 34.08"	039° 53' 27.87"	Картометрический метод	5.00	–
5490	491632.68	1343934.95	053° 15' 34.37"	039° 53' 27.44"	Картометрический метод	5.00	–
5491	491646.66	1343923.75	053° 15' 34.82"	039° 53' 26.85"	Картометрический метод	5.00	–
5492	491669.75	1343907.44	053° 15' 35.58"	039° 53' 25.99"	Картометрический метод	5.00	–

5493	491693.42	1343886.38	053° 15' 36.36"	039° 53' 24.88"	Картометрический метод	5.00	–
5494	491703.27	1343875.74	053° 15' 36.69"	039° 53' 24.32"	Картометрический метод	5.00	–
5495	491714.47	1343861.54	053° 15' 37.06"	039° 53' 23.56"	Картометрический метод	5.00	–
5496	491723.83	1343845.81	053° 15' 37.37"	039° 53' 22.72"	Картометрический метод	5.00	–
5497	491728.93	1343835.53	053° 15' 37.54"	039° 53' 22.18"	Картометрический метод	5.00	–
5498	491732.53	1343828.56	053° 15' 37.66"	039° 53' 21.80"	Картометрический метод	5.00	–
5499	491740.32	1343821.59	053° 15' 37.92"	039° 53' 21.44"	Картометрический метод	5.00	–
5500	491757.98	1343812.52	053° 15' 38.50"	039° 53' 20.97"	Картометрический метод	5.00	–
5501	491771.46	1343806.25	053° 15' 38.93"	039° 53' 20.64"	Картометрический метод	5.00	–
5502	491785.17	1343804.16	053° 15' 39.38"	039° 53' 20.54"	Картометрический метод	5.00	–
5503	491804.23	1343800.90	053° 15' 40.00"	039° 53' 20.39"	Картометрический метод	5.00	–
5504	491823.99	1343796.25	053° 15' 40.64"	039° 53' 20.16"	Картометрический метод	5.00	–
5505	491836.42	1343794.97	053° 15' 41.04"	039° 53' 20.10"	Картометрический метод	5.00	–
5506	491844.09	1343792.19	053° 15' 41.29"	039° 53' 19.96"	Картометрический метод	5.00	–
5507	491852.81	1343784.98	053° 15' 41.58"	039° 53' 19.58"	Картометрический метод	5.00	–
5508	491867.80	1343768.13	053° 15' 42.07"	039° 53' 18.69"	Картометрический метод	5.00	–
5509	491879.65	1343746.86	053° 15' 42.47"	039° 53' 17.55"	Картометрический метод	5.00	–
5510	491881.67	1343740.49	053° 15' 42.54"	039° 53' 17.21"	Картометрический метод	5.00	–
5511	491879.11	1343734.69	053° 15' 42.46"	039° 53' 16.90"	Картометрический метод	5.00	–
5512	491879.38	1343727.15	053° 15' 42.48"	039° 53' 16.49"	Картометрический метод	5.00	–
5513	491884.23	1343722.44	053° 15' 42.63"	039° 53' 16.24"	Картометрический метод	5.00	–
5514	491894.41	1343719.44	053° 15' 42.97"	039° 53' 16.09"	Картометрический метод	5.00	–
5515	491916.37	1343716.18	053° 15' 43.68"	039° 53' 15.94"	Картометрический метод	5.00	–
5516	491935.20	1343708.86	053° 15' 44.29"	039° 53' 15.56"	Картометрический метод	5.00	–
5517	491947.75	1343698.17	053° 15' 44.70"	039° 53' 15.00"	Картометрический метод	5.00	–
5518	491956.93	1343686.43	053° 15' 45.01"	039° 53' 14.38"	Картометрический метод	5.00	–
5519	491966.81	1343664.94	053° 15' 45.34"	039° 53' 13.23"	Картометрический метод	5.00	–
5520	491972.05	1343650.55	053° 15' 45.52"	039° 53' 12.46"	Картометрический метод	5.00	–
5521	491978.04	1343631.56	053° 15' 45.73"	039° 53' 11.44"	Картометрический метод	5.00	–
5522	491979.39	1343624.76	053° 15' 45.77"	039° 53' 11.07"	Картометрический метод	5.00	–
5523	491980.28	1343615.16	053° 15' 45.81"	039° 53' 10.56"	Картометрический метод	5.00	–
5524	491980.06	1343603.00	053° 15' 45.81"	039° 53' 09.90"	Картометрический метод	5.00	–
5525	491980.99	1343593.58	053° 15' 45.85"	039° 53' 09.39"	Картометрический метод	5.00	–
5526	491984.59	1343585.10	053° 15' 45.97"	039° 53' 08.94"	Картометрический метод	5.00	–
5527	491990.17	1343580.68	053° 15' 46.15"	039° 53' 08.71"	Картометрический метод	5.00	–
5528	492000.39	1343576.85	053° 15' 46.48"	039° 53' 08.51"	Картометрический метод	5.00	–
5529	492010.74	1343576.50	053° 15' 46.82"	039° 53' 08.50"	Картометрический метод	5.00	–
5530	492022.82	1343580.57	053° 15' 47.21"	039° 53' 08.74"	Картометрический метод	5.00	–

5531	492046.06	1343594.63	053° 15' 47.95"	039° 53' 09.52"	Картометрический метод	5.00	–
5532	492051.41	1343601.48	053° 15' 48.12"	039° 53' 09.90"	Картометрический метод	5.00	–
5533	492056.87	1343614.73	053° 15' 48.29"	039° 53' 10.62"	Картометрический метод	5.00	–
5534	492064.78	1343633.59	053° 15' 48.53"	039° 53' 11.64"	Картометрический метод	5.00	–
5535	492075.58	1343656.68	053° 15' 48.86"	039° 53' 12.90"	Картометрический метод	5.00	–
5536	492082.90	1343666.79	053° 15' 49.09"	039° 53' 13.45"	Картометрический метод	5.00	–
5537	492092.43	1343672.02	053° 15' 49.40"	039° 53' 13.74"	Картометрический метод	5.00	–
5538	492106.84	1343672.61	053° 15' 49.87"	039° 53' 13.79"	Картометрический метод	5.00	–
5539	492115.67	1343668.19	053° 15' 50.15"	039° 53' 13.56"	Картометрический метод	5.00	–
5540	492125.90	1343656.68	053° 15' 50.49"	039° 53' 12.95"	Картометрический метод	5.00	–
5541	492135.43	1343640.76	053° 15' 50.81"	039° 53' 12.10"	Картометрический метод	5.00	–
5542	492145.88	1343617.09	053° 15' 51.16"	039° 53' 10.84"	Картометрический метод	5.00	–
5543	492152.29	1343596.98	053° 15' 51.38"	039° 53' 09.76"	Картометрический метод	5.00	–
5544	492160.11	1343570.67	053° 15' 51.65"	039° 53' 08.35"	Картометрический метод	5.00	–
5545	492173.13	1343531.32	053° 15' 52.10"	039° 53' 06.24"	Картометрический метод	5.00	–
5546	492179.10	1343517.47	053° 15' 52.30"	039° 53' 05.50"	Картометрический метод	5.00	–
5547	492185.57	1343505.45	053° 15' 52.52"	039° 53' 04.86"	Картометрический метод	5.00	–
5548	492193.94	1343494.74	053° 15' 52.79"	039° 53' 04.29"	Картометрический метод	5.00	–
5549	492208.28	1343483.20	053° 15' 53.27"	039° 53' 03.68"	Картометрический метод	5.00	–
5550	492218.29	1343468.42	053° 15' 53.60"	039° 53' 02.90"	Картометрический метод	5.00	–
5551	492227.58	1343449.02	053° 15' 53.91"	039° 53' 01.86"	Картометрический метод	5.00	–
5552	492231.77	1343434.61	053° 15' 54.06"	039° 53' 01.09"	Картометрический метод	5.00	–
5553	492233.51	1343418.69	053° 15' 54.12"	039° 53' 00.23"	Картометрический метод	5.00	–
5554	492236.30	1343396.26	053° 15' 54.23"	039° 52' 59.02"	Картометрический метод	5.00	–
5555	492238.28	1343382.89	053° 15' 54.30"	039° 52' 58.30"	Картометрический метод	5.00	–
5556	492240.83	1343374.99	053° 15' 54.39"	039° 52' 57.88"	Картометрический метод	5.00	–
5557	492246.41	1343369.30	053° 15' 54.57"	039° 52' 57.58"	Картометрический метод	5.00	–
5558	492252.45	1343365.81	053° 15' 54.77"	039° 52' 57.40"	Картометрический метод	5.00	–
5559	492258.03	1343360.81	053° 15' 54.95"	039° 52' 57.13"	Картометрический метод	5.00	–
5560	492269.54	1343343.61	053° 15' 55.33"	039° 52' 56.22"	Картометрический метод	5.00	–
5561	492280.69	1343328.51	053° 15' 55.71"	039° 52' 55.41"	Картометрический метод	5.00	–
5562	492291.96	1343318.51	053° 15' 56.08"	039° 52' 54.89"	Картометрический метод	5.00	–
5563	492298.36	1343308.87	053° 15' 56.29"	039° 52' 54.37"	Картометрический метод	5.00	–
5564	492298.94	1343303.29	053° 15' 56.31"	039° 52' 54.07"	Картометрический метод	5.00	–
5565	492297.66	1343295.97	053° 15' 56.27"	039° 52' 53.68"	Картометрический метод	5.00	–
5566	492298.12	1343290.51	053° 15' 56.29"	039° 52' 53.38"	Картометрический метод	5.00	–
5567	492302.54	1343285.28	053° 15' 56.44"	039° 52' 53.11"	Картометрический метод	5.00	–
5568	492310.33	1343278.36	053° 15' 56.70"	039° 52' 52.74"	Картометрический метод	5.00	–

5569	492320.90	1343270.98	053° 15' 57.04"	039° 52' 52.35"	Картометрический метод	5.00	–
5570	492330.89	1343266.63	053° 15' 57.37"	039° 52' 52.13"	Картометрический метод	5.00	–
5571	492346.18	1343261.11	053° 15' 57.87"	039° 52' 51.85"	Картометрический метод	5.00	–
5572	492348.96	1343260.34	053° 15' 57.96"	039° 52' 51.81"	Картометрический метод	5.00	–
5573	492357.10	1343254.21	053° 15' 58.22"	039° 52' 51.49"	Картометрический метод	5.00	–
5574	492365.29	1343246.00	053° 15' 58.49"	039° 52' 51.05"	Картометрический метод	5.00	–
5575	492373.89	1343242.88	053° 15' 58.77"	039° 52' 50.89"	Картометрический метод	5.00	–
5576	492377.53	1343238.03	053° 15' 58.89"	039° 52' 50.64"	Картометрический метод	5.00	–
5577	492378.54	1343224.38	053° 15' 58.94"	039° 52' 49.90"	Картометрический метод	5.00	–
5578	492382.49	1343214.74	053° 15' 59.07"	039° 52' 49.39"	Картометрический метод	5.00	–
5579	492392.95	1343192.08	053° 15' 59.42"	039° 52' 48.17"	Картометрический метод	5.00	–
5580	492404.69	1343171.97	053° 15' 59.81"	039° 52' 47.10"	Картометрический метод	5.00	–
5581	492414.31	1343159.10	053° 16' 00.13"	039° 52' 46.42"	Картометрический метод	5.00	–
5582	492418.68	1343154.69	053° 16' 00.28"	039° 52' 46.19"	Картометрический метод	5.00	–
5583	492429.43	1343147.72	053° 16' 00.63"	039° 52' 45.82"	Картометрический метод	5.00	–
5584	492434.09	1343145.58	053° 16' 00.78"	039° 52' 45.71"	Картометрический метод	5.00	–
5585	492450.60	1343139.74	053° 16' 01.32"	039° 52' 45.41"	Картометрический метод	5.00	–
5586	492459.26	1343137.15	053° 16' 01.60"	039° 52' 45.28"	Картометрический метод	5.00	–
5587	492468.93	1343134.62	053° 16' 01.91"	039° 52' 45.16"	Картометрический метод	5.00	–
5588	492485.58	1343130.87	053° 16' 02.46"	039° 52' 44.97"	Картометрический метод	5.00	–
5589	492501.49	1343128.00	053° 16' 02.97"	039° 52' 44.83"	Картометрический метод	5.00	–
5590	492558.41	1343118.10	053° 16' 04.82"	039° 52' 44.36"	Картометрический метод	5.00	–
5591	492577.20	1343113.88	053° 16' 05.43"	039° 52' 44.15"	Картометрический метод	5.00	–
5592	492616.35	1343102.90	053° 16' 06.70"	039° 52' 43.60"	Картометрический метод	5.00	–
5593	492640.01	1343091.67	053° 16' 07.47"	039° 52' 43.02"	Картометрический метод	5.00	–
5594	492653.73	1343082.49	053° 16' 07.92"	039° 52' 42.54"	Картометрический метод	5.00	–
5595	492665.12	1343071.92	053° 16' 08.30"	039° 52' 41.98"	Картометрический метод	5.00	–
5596	492671.51	1343069.24	053° 16' 08.51"	039° 52' 41.84"	Картометрический метод	5.00	–
5597	492681.50	1343069.13	053° 16' 08.83"	039° 52' 41.85"	Картометрический метод	5.00	–
5598	492692.89	1343071.22	053° 16' 09.20"	039° 52' 41.97"	Картометрический метод	5.00	–
5599	492706.72	1343074.36	053° 16' 09.64"	039° 52' 42.16"	Картометрический метод	5.00	–
5600	492716.13	1343076.45	053° 16' 09.95"	039° 52' 42.28"	Картометрический метод	5.00	–
5601	492728.57	1343079.24	053° 16' 10.35"	039° 52' 42.44"	Картометрический метод	5.00	–
5602	492734.84	1343084.00	053° 16' 10.55"	039° 52' 42.70"	Картометрический метод	5.00	–
5603	492732.17	1343091.32	053° 16' 10.45"	039° 52' 43.10"	Картометрический метод	5.00	–
5604	492725.31	1343101.08	053° 16' 10.23"	039° 52' 43.62"	Картометрический метод	5.00	–
5605	492722.52	1343108.17	053° 16' 10.13"	039° 52' 44.00"	Картометрический метод	5.00	–
5606	492721.24	1343117.12	053° 16' 10.09"	039° 52' 44.48"	Картометрический метод	5.00	–

5607	492720.31	1343131.18	053° 16' 10.05"	039° 52' 45.23"	Картометрический метод	5.00	–
5608	492721.34	1343151.24	053° 16' 10.07"	039° 52' 46.32"	Картометрический метод	5.00	–
5609	492722.64	1343161.19	053° 16' 10.10"	039° 52' 46.86"	Картометрический метод	5.00	–
5610	492724.96	1343172.43	053° 16' 10.17"	039° 52' 47.46"	Картометрический метод	5.00	–
5611	492729.31	1343185.07	053° 16' 10.30"	039° 52' 48.15"	Картометрический метод	5.00	–
5612	492734.86	1343195.69	053° 16' 10.48"	039° 52' 48.73"	Картометрический метод	5.00	–
5613	492744.28	1343206.11	053° 16' 10.77"	039° 52' 49.30"	Картометрический метод	5.00	–
5614	492757.82	1343217.65	053° 16' 11.20"	039° 52' 49.94"	Картометрический метод	5.00	–
5615	492767.74	1343224.43	053° 16' 11.52"	039° 52' 50.31"	Картометрический метод	5.00	–
5616	492776.21	1343228.97	053° 16' 11.79"	039° 52' 50.57"	Картометрический метод	5.00	–
5617	492788.62	1343234.12	053° 16' 12.19"	039° 52' 50.86"	Картометрический метод	5.00	–
5618	492800.29	1343239.70	053° 16' 12.56"	039° 52' 51.17"	Картометрический метод	5.00	–
5619	492835.06	1343259.08	053° 16' 13.68"	039° 52' 52.25"	Картометрический метод	5.00	–
5620	492845.86	1343266.35	053° 16' 14.02"	039° 52' 52.66"	Картометрический метод	5.00	–
5621	492850.87	1343270.42	053° 16' 14.18"	039° 52' 52.88"	Картометрический метод	5.00	–
5622	492862.87	1343283.75	053° 16' 14.56"	039° 52' 53.61"	Картометрический метод	5.00	–
5623	492876.59	1343298.58	053° 16' 14.99"	039° 52' 54.43"	Картометрический метод	5.00	–
5624	492896.98	1343320.30	053° 16' 15.64"	039° 52' 55.62"	Картометрический метод	5.00	–
5625	492910.09	1343332.92	053° 16' 16.06"	039° 52' 56.32"	Картометрический метод	5.00	–
5626	492931.35	1343349.66	053° 16' 16.73"	039° 52' 57.24"	Картометрический метод	5.00	–
5627	492944.14	1343358.26	053° 16' 17.14"	039° 52' 57.72"	Картометрический метод	5.00	–
5628	492969.72	1343369.14	053° 16' 17.96"	039° 52' 58.33"	Картометрический метод	5.00	–
5629	492984.32	1343373.30	053° 16' 18.43"	039° 52' 58.57"	Картометрический метод	5.00	–
5630	493004.16	1343377.89	053° 16' 19.07"	039° 52' 58.84"	Картометрический метод	5.00	–
5631	493019.52	1343381.18	053° 16' 19.56"	039° 52' 59.04"	Картометрический метод	5.00	–
5632	493036.24	1343382.77	053° 16' 20.10"	039° 52' 59.14"	Картометрический метод	5.00	–
5633	493065.16	1343383.08	053° 16' 21.04"	039° 52' 59.19"	Картометрический метод	5.00	–
5634	493091.38	1343379.70	053° 16' 21.89"	039° 52' 59.03"	Картометрический метод	5.00	–
5635	493106.08	1343380.44	053° 16' 22.36"	039° 52' 59.09"	Картометрический метод	5.00	–
5636	493117.08	1343382.87	053° 16' 22.72"	039° 52' 59.23"	Картометрический метод	5.00	–
5637	493132.28	1343385.22	053° 16' 23.21"	039° 52' 59.37"	Картометрический метод	5.00	–
5638	493146.81	1343386.73	053° 16' 23.68"	039° 52' 59.47"	Картометрический метод	5.00	–
5639	493154.71	1343383.47	053° 16' 23.93"	039° 52' 59.30"	Картометрический метод	5.00	–
5640	493167.72	1343378.83	053° 16' 24.36"	039° 52' 59.07"	Картометрический метод	5.00	–
5641	493182.25	1343374.53	053° 16' 24.83"	039° 52' 58.85"	Картометрический метод	5.00	–
5642	493192.10	1343371.29	053° 16' 25.15"	039° 52' 58.68"	Картометрический метод	5.00	–
5643	493205.98	1343365.80	053° 16' 25.60"	039° 52' 58.40"	Картометрический метод	5.00	–
5644	493233.27	1343347.91	053° 16' 26.50"	039° 52' 57.47"	Картометрический метод	5.00	–

5645	493258.72	1343324.21	053° 16' 27.33"	039° 52' 56.22"	Картометрический метод	5.00	–
5646	493284.28	1343292.83	053° 16' 28.18"	039° 52' 54.55"	Картометрический метод	5.00	–
5647	493297.78	1343273.55	053° 16' 28.63"	039° 52' 53.52"	Картометрический метод	5.00	–
5648	493315.04	1343252.82	053° 16' 29.20"	039° 52' 52.42"	Картометрический метод	5.00	–
5649	493333.59	1343233.34	053° 16' 29.81"	039° 52' 51.39"	Картометрический метод	5.00	–
5650	493362.75	1343213.07	053° 16' 30.77"	039° 52' 50.33"	Картометрический метод	5.00	–
5651	493366.90	1343208.62	053° 16' 30.91"	039° 52' 50.09"	Картометрический метод	5.00	–
5652	493369.12	1343200.56	053° 16' 30.98"	039° 52' 49.66"	Картометрический метод	5.00	–
5653	493368.30	1343191.61	053° 16' 30.96"	039° 52' 49.18"	Картометрический метод	5.00	–
5654	493369.23	1343180.57	053° 16' 31.00"	039° 52' 48.58"	Картометрический метод	5.00	–
5655	493372.83	1343174.76	053° 16' 31.12"	039° 52' 48.27"	Картометрический метод	5.00	–
5656	493379.92	1343169.07	053° 16' 31.35"	039° 52' 47.97"	Картометрический метод	5.00	–
5657	493387.13	1343166.63	053° 16' 31.59"	039° 52' 47.85"	Картометрический метод	5.00	–
5658	493400.84	1343166.74	053° 16' 32.03"	039° 52' 47.87"	Картометрический метод	5.00	–
5659	493412.46	1343169.18	053° 16' 32.40"	039° 52' 48.01"	Картометрический метод	5.00	–
5660	493422.92	1343165.46	053° 16' 32.74"	039° 52' 47.82"	Картометрический метод	5.00	–
5661	493431.17	1343156.17	053° 16' 33.02"	039° 52' 47.33"	Картометрический метод	5.00	–
5662	493456.16	1343133.74	053° 16' 33.84"	039° 52' 46.15"	Картометрический метод	5.00	–
5663	493480.68	1343114.33	053° 16' 34.64"	039° 52' 45.13"	Картометрический метод	5.00	–
5664	493503.57	1343098.06	053° 16' 35.40"	039° 52' 44.27"	Картометрический метод	5.00	–
5665	493522.86	1343082.96	053° 16' 36.03"	039° 52' 43.48"	Картометрический метод	5.00	–
5666	493532.97	1343071.33	053° 16' 36.36"	039° 52' 42.86"	Картометрический метод	5.00	–
5667	493536.92	1343061.69	053° 16' 36.50"	039° 52' 42.35"	Картометрический метод	5.00	–
5668	493539.36	1343051.46	053° 16' 36.58"	039° 52' 41.80"	Картометрический метод	5.00	–
5669	493541.34	1343025.90	053° 16' 36.66"	039° 52' 40.42"	Картометрический метод	5.00	–
5670	493542.38	1343009.86	053° 16' 36.71"	039° 52' 39.56"	Картометрический метод	5.00	–
5671	493546.68	1342996.96	053° 16' 36.85"	039° 52' 38.86"	Картометрический метод	5.00	–
5672	493544.20	1342991.65	053° 16' 36.78"	039° 52' 38.57"	Картометрический метод	5.00	–
5673	493537.62	1342983.60	053° 16' 36.57"	039° 52' 38.13"	Картометрический метод	5.00	–
5674	493534.11	1342976.42	053° 16' 36.46"	039° 52' 37.74"	Картометрический метод	5.00	–
5675	493531.46	1342966.37	053° 16' 36.38"	039° 52' 37.20"	Картометрический метод	5.00	–
5676	493527.65	1342951.38	053° 16' 36.27"	039° 52' 36.39"	Картометрический метод	5.00	–
5677	493526.30	1342944.79	053° 16' 36.23"	039° 52' 36.03"	Картометрический метод	5.00	–
5678	493525.51	1342933.62	053° 16' 36.21"	039° 52' 35.42"	Картометрический метод	5.00	–
5679	493526.36	1342923.20	053° 16' 36.24"	039° 52' 34.86"	Картометрический метод	5.00	–
5680	493528.09	1342913.99	053° 16' 36.30"	039° 52' 34.37"	Картометрический метод	5.00	–
5681	493529.40	1342897.04	053° 16' 36.36"	039° 52' 33.45"	Картометрический метод	5.00	–
5682	493527.92	1342882.40	053° 16' 36.32"	039° 52' 32.66"	Картометрический метод	5.00	–

5683	493520.43	1342850.45	053° 16' 36.10"	039° 52' 30.93"	Картометрический метод	5.00	–
5684	493519.75	1342832.90	053° 16' 36.09"	039° 52' 29.98"	Картометрический метод	5.00	–
5685	493525.44	1342802.57	053° 16' 36.29"	039° 52' 28.35"	Картометрический метод	5.00	–
5686	493534.41	1342774.29	053° 16' 36.60"	039° 52' 26.84"	Картометрический метод	5.00	–
5687	493538.53	1342761.32	053° 16' 36.74"	039° 52' 26.14"	Картометрический метод	5.00	–
5688	493538.09	1342747.74	053° 16' 36.73"	039° 52' 25.41"	Картометрический метод	5.00	–
5689	493534.48	1342742.51	053° 16' 36.62"	039° 52' 25.12"	Картометрический метод	5.00	–
5690	493534.72	1342734.73	053° 16' 36.63"	039° 52' 24.70"	Картометрический метод	5.00	–
5691	493538.78	1342723.69	053° 16' 36.77"	039° 52' 24.11"	Картометрический метод	5.00	–
5692	493548.47	1342705.70	053° 16' 37.09"	039° 52' 23.15"	Картометрический метод	5.00	–
5693	493557.03	1342698.70	053° 16' 37.38"	039° 52' 22.78"	Картометрический метод	5.00	–
5694	493583.55	1342670.37	053° 16' 38.25"	039° 52' 21.28"	Картометрический метод	5.00	–
5695	493593.98	1342655.36	053° 16' 38.60"	039° 52' 20.48"	Картометрический метод	5.00	–
5696	493602.70	1342646.99	053° 16' 38.89"	039° 52' 20.04"	Картометрический метод	5.00	–
5697	493620.82	1342637.02	053° 16' 39.48"	039° 52' 19.52"	Картометрический метод	5.00	–
5698	493640.25	1342623.54	053° 16' 40.11"	039° 52' 18.82"	Картометрический метод	5.00	–
5699	493668.85	1342607.65	053° 16' 41.05"	039° 52' 17.99"	Картометрический метод	5.00	–
5700	493713.42	1342592.06	053° 16' 42.50"	039° 52' 17.19"	Картометрический метод	5.00	–
5701	493735.77	1342575.70	053° 16' 43.23"	039° 52' 16.33"	Картометрический метод	5.00	–
5702	493779.18	1342539.10	053° 16' 44.66"	039° 52' 14.41"	Картометрический метод	5.00	–
5703	493809.31	1342508.28	053° 16' 45.65"	039° 52' 12.77"	Картометрический метод	5.00	–
5704	493837.13	1342467.48	053° 16' 46.58"	039° 52' 10.60"	Картометрический метод	5.00	–
5705	493862.84	1342423.67	053° 16' 47.44"	039° 52' 08.27"	Картометрический метод	5.00	–
5706	493885.32	1342370.87	053° 16' 48.20"	039° 52' 05.44"	Картометрический метод	5.00	–
5707	493891.48	1342355.65	053° 16' 48.41"	039° 52' 04.63"	Картометрический метод	5.00	–
5708	493894.97	1342343.22	053° 16' 48.53"	039° 52' 03.96"	Картометрический метод	5.00	–
5709	493895.47	1342325.73	053° 16' 48.55"	039° 52' 03.02"	Картометрический метод	5.00	–
5710	493889.85	1342287.32	053° 16' 48.40"	039° 52' 00.94"	Картометрический метод	5.00	–
5711	493888.57	1342259.78	053° 16' 48.37"	039° 51' 59.45"	Картометрический метод	5.00	–
5712	493891.94	1342232.82	053° 16' 48.50"	039° 51' 58.00"	Картометрический метод	5.00	–
5713	493901.18	1342210.79	053° 16' 48.81"	039° 51' 56.82"	Картометрический метод	5.00	–
5714	493937.21	1342175.32	053° 16' 50.00"	039° 51' 54.94"	Картометрический метод	5.00	–
5715	493964.10	1342155.04	053° 16' 50.88"	039° 51' 53.88"	Картометрический метод	5.00	–
5716	493973.87	1342143.02	053° 16' 51.20"	039° 51' 53.24"	Картометрический метод	5.00	–
5717	493987.94	1342114.53	053° 16' 51.68"	039° 51' 51.72"	Картометрический метод	5.00	–
5718	493997.35	1342084.65	053° 16' 52.00"	039° 51' 50.11"	Картометрический метод	5.00	–
5719	494005.02	1342062.34	053° 16' 52.26"	039° 51' 48.92"	Картометрический метод	5.00	–
5720	494011.87	1342051.88	053° 16' 52.49"	039° 51' 48.36"	Картометрический метод	5.00	–

5721	494021.34	1342040.86	053° 16' 52.80"	039° 51' 47.78"	Картометрический метод	5.00	–
5722	494074.28	1341972.90	053° 16' 54.56"	039° 51' 44.16"	Картометрический метод	5.00	–
5723	494084.11	1341957.37	053° 16' 54.88"	039° 51' 43.34"	Картометрический метод	5.00	–
5724	494102.89	1341918.00	053° 16' 55.52"	039° 51' 41.23"	Картометрический метод	5.00	–
5725	494128.25	1341890.97	053° 16' 56.35"	039° 51' 39.80"	Картометрический метод	5.00	–
5726	494156.60	1341877.26	053° 16' 57.28"	039° 51' 39.09"	Картометрический метод	5.00	–
5727	494215.36	1341863.15	053° 16' 59.19"	039° 51' 38.39"	Картометрический метод	5.00	–
5728	494262.90	1341854.29	053° 17' 00.73"	039° 51' 37.96"	Картометрический метод	5.00	–
5729	494301.00	1341842.35	053° 17' 01.97"	039° 51' 37.36"	Картометрический метод	5.00	–
5730	494311.81	1341839.79	053° 17' 02.32"	039° 51' 37.23"	Картометрический метод	5.00	–
5731	494323.55	1341840.96	053° 17' 02.70"	039° 51' 37.30"	Картометрический метод	5.00	–
5732	494342.49	1341846.65	053° 17' 03.31"	039° 51' 37.63"	Картометрический метод	5.00	–
5733	494373.49	1341853.83	053° 17' 04.31"	039° 51' 38.05"	Картометрический метод	5.00	–
5734	494397.29	1341854.50	053° 17' 05.08"	039° 51' 38.11"	Картометрический метод	5.00	–
5735	494418.01	1341850.85	053° 17' 05.75"	039° 51' 37.94"	Картометрический метод	5.00	–
5736	494460.74	1341835.57	053° 17' 07.14"	039° 51' 37.16"	Картометрический метод	5.00	–
5737	494492.86	1341823.16	053° 17' 08.19"	039° 51' 36.52"	Картометрический метод	5.00	–
5738	494515.21	1341824.20	053° 17' 08.91"	039° 51' 36.60"	Картометрический метод	5.00	–
5739	494545.18	1341837.54	053° 17' 09.87"	039° 51' 37.35"	Картометрический метод	5.00	–
5740	494564.82	1341853.81	053° 17' 10.49"	039° 51' 38.25"	Картометрический метод	5.00	–
5741	494574.35	1341878.13	053° 17' 10.79"	039° 51' 39.57"	Картометрический метод	5.00	–
5742	494575.44	1341896.99	053° 17' 10.81"	039° 51' 40.59"	Картометрический метод	5.00	–
5743	494564.36	1341959.81	053° 17' 10.41"	039° 51' 43.97"	Картометрический метод	5.00	–
5744	494563.10	1342007.02	053° 17' 10.34"	039° 51' 46.51"	Картометрический метод	5.00	–
5745	494565.60	1342043.80	053° 17' 10.40"	039° 51' 48.50"	Картометрический метод	5.00	–
5746	494577.50	1342088.18	053° 17' 10.76"	039° 51' 50.91"	Картометрический метод	5.00	–
5747	494585.26	1342112.68	053° 17' 10.99"	039° 51' 52.24"	Картометрический метод	5.00	–
5748	494593.18	1342125.42	053° 17' 11.24"	039° 51' 52.93"	Картометрический метод	5.00	–
5749	494612.90	1342148.13	053° 17' 11.87"	039° 51' 54.18"	Картометрический метод	5.00	–
5750	494632.18	1342158.31	053° 17' 12.48"	039° 51' 54.75"	Картометрический метод	5.00	–
5751	494656.70	1342162.97	053° 17' 13.27"	039° 51' 55.03"	Картометрический метод	5.00	–
5752	494687.15	1342164.26	053° 17' 14.26"	039° 51' 55.13"	Картометрический метод	5.00	–
5753	494721.90	1342158.78	053° 17' 15.38"	039° 51' 54.87"	Картометрический метод	5.00	–
5754	494777.81	1342151.82	053° 17' 17.20"	039° 51' 54.55"	Картометрический метод	5.00	–
5755	494839.61	1342141.08	053° 17' 19.20"	039° 51' 54.04"	Картометрический метод	5.00	–
5756	494849.40	1342138.69	053° 17' 19.52"	039° 51' 53.92"	Картометрический метод	5.00	–
5757	494857.07	1342137.76	053° 17' 19.77"	039° 51' 53.88"	Картометрический метод	5.00	–
5758	494867.06	1342137.17	053° 17' 20.09"	039° 51' 53.86"	Картометрический метод	5.00	–

5759	494880.47	1342138.78	053° 17' 20.52"	039° 51' 53.96"	Картометрический метод	5.00	–
5760	494900.34	1342140.87	053° 17' 21.17"	039° 51' 54.09"	Картометрический метод	5.00	–
5761	494920.44	1342147.67	053° 17' 21.81"	039° 51' 54.48"	Картометрический метод	5.00	–
5762	494963.96	1342165.88	053° 17' 23.21"	039° 51' 55.51"	Картометрический метод	5.00	–
5763	494993.44	1342167.43	053° 17' 24.16"	039° 51' 55.62"	Картометрический метод	5.00	–
5764	495012.24	1342162.48	053° 17' 24.77"	039° 51' 55.37"	Картометрический метод	5.00	–
5765	495028.30	1342153.80	053° 17' 25.29"	039° 51' 54.92"	Картометрический метод	5.00	–
5766	495041.92	1342136.69	053° 17' 25.75"	039° 51' 54.01"	Картометрический метод	5.00	–
5767	495051.74	1342110.38	053° 17' 26.08"	039° 51' 52.60"	Картометрический метод	5.00	–
5768	495053.86	1342085.13	053° 17' 26.16"	039° 51' 51.24"	Картометрический метод	5.00	–
5769	495049.01	1342053.16	053° 17' 26.03"	039° 51' 49.51"	Картометрический метод	5.00	–
5770	495046.35	1341989.84	053° 17' 25.98"	039° 51' 46.09"	Картометрический метод	5.00	–
5771	495049.65	1341957.41	053° 17' 26.11"	039° 51' 44.34"	Картометрический метод	5.00	–
5772	495056.58	1341946.69	053° 17' 26.34"	039° 51' 43.77"	Картометрический метод	5.00	–
5773	495069.18	1341938.81	053° 17' 26.75"	039° 51' 43.36"	Картометрический метод	5.00	–
5774	495080.05	1341927.63	053° 17' 27.11"	039° 51' 42.77"	Картометрический метод	5.00	–
5775	495081.48	1341918.59	053° 17' 27.16"	039° 51' 42.28"	Картометрический метод	5.00	–
5776	495079.96	1341909.11	053° 17' 27.12"	039° 51' 41.77"	Картометрический метод	5.00	–
5777	495078.97	1341903.07	053° 17' 27.09"	039° 51' 41.44"	Картометрический метод	5.00	–
5778	495073.57	1341888.54	053° 17' 26.92"	039° 51' 40.65"	Картометрический метод	5.00	–
5779	495064.71	1341873.43	053° 17' 26.65"	039° 51' 39.83"	Картометрический метод	5.00	–
5780	495044.89	1341853.38	053° 17' 26.02"	039° 51' 38.73"	Картометрический метод	5.00	–
5781	495019.68	1341843.44	053° 17' 25.21"	039° 51' 38.16"	Картометрический метод	5.00	–
5782	495001.37	1341825.51	053° 17' 24.63"	039° 51' 37.18"	Картометрический метод	5.00	–
5783	494976.96	1341785.58	053° 17' 23.86"	039° 51' 35.00"	Картометрический метод	5.00	–
5784	494972.32	1341770.47	053° 17' 23.72"	039° 51' 34.17"	Картометрический метод	5.00	–
5785	494974.89	1341750.63	053° 17' 23.82"	039° 51' 33.11"	Картометрический метод	5.00	–
5786	494986.80	1341730.96	053° 17' 24.22"	039° 51' 32.06"	Картометрический метод	5.00	–
5787	495013.62	1341706.51	053° 17' 25.10"	039° 51' 30.77"	Картометрический метод	5.00	–
5788	495040.91	1341692.47	053° 17' 25.99"	039° 51' 30.04"	Картометрический метод	5.00	–
5789	495066.60	1341693.22	053° 17' 26.82"	039° 51' 30.10"	Картометрический метод	5.00	–
5790	495084.92	1341698.67	053° 17' 27.41"	039° 51' 30.42"	Картометрический метод	5.00	–
5791	495102.47	1341704.78	053° 17' 27.97"	039° 51' 30.76"	Картометрический метод	5.00	–
5792	495111.60	1341710.01	053° 17' 28.27"	039° 51' 31.06"	Картометрический метод	5.00	–
5793	495123.27	1341715.00	053° 17' 28.64"	039° 51' 31.34"	Картометрический метод	5.00	–
5794	495148.90	1341715.80	053° 17' 29.47"	039° 51' 31.41"	Картометрический метод	5.00	–
5795	495180.72	1341723.00	053° 17' 30.49"	039° 51' 31.83"	Картометрический метод	5.00	–
5796	495208.10	1341737.91	053° 17' 31.37"	039° 51' 32.66"	Картометрический метод	5.00	–

5797	495220.29	1341753.90	053° 17' 31.75"	039° 51' 33.54"	Картометрический метод	5.00	–
5798	495225.63	1341773.89	053° 17' 31.91"	039° 51' 34.62"	Картометрический метод	5.00	–
5799	495226.34	1341797.81	053° 17' 31.92"	039° 51' 35.91"	Картометрический метод	5.00	–
5800	495222.26	1341827.05	053° 17' 31.77"	039° 51' 37.49"	Картометрический метод	5.00	–
5801	495222.34	1341837.89	053° 17' 31.77"	039° 51' 38.07"	Картометрический метод	5.00	–
5802	495231.01	1341846.76	053° 17' 32.04"	039° 51' 38.56"	Картометрический метод	5.00	–
5803	495262.02	1341864.06	053° 17' 33.03"	039° 51' 39.53"	Картометрический метод	5.00	–
5804	495280.67	1341868.50	053° 17' 33.63"	039° 51' 39.79"	Картометрический метод	5.00	–
5805	495292.50	1341865.76	053° 17' 34.02"	039° 51' 39.65"	Картометрический метод	5.00	–
5806	495302.14	1341856.86	053° 17' 34.34"	039° 51' 39.18"	Картометрический метод	5.00	–
5807	495317.24	1341828.20	053° 17' 34.84"	039° 51' 37.65"	Картометрический метод	5.00	–
5808	495333.81	1341789.03	053° 17' 35.40"	039° 51' 35.55"	Картометрический метод	5.00	–
5809	495331.87	1341754.04	053° 17' 35.36"	039° 51' 33.66"	Картометрический метод	5.00	–
5810	495319.42	1341689.88	053° 17' 35.00"	039° 51' 30.19"	Картометрический метод	5.00	–
5811	495308.67	1341626.27	053° 17' 34.69"	039° 51' 26.74"	Картометрический метод	5.00	–
5812	495306.18	1341587.69	053° 17' 34.63"	039° 51' 24.66"	Картометрический метод	5.00	–
5813	495305.85	1341553.68	053° 17' 34.64"	039° 51' 22.82"	Картометрический метод	5.00	–
5814	495318.28	1341520.33	053° 17' 35.07"	039° 51' 21.03"	Картометрический метод	5.00	–
5815	495338.03	1341488.93	053° 17' 35.72"	039° 51' 19.36"	Картометрический метод	5.00	–
5816	495357.23	1341466.24	053° 17' 36.36"	039° 51' 18.16"	Картометрический метод	5.00	–
5817	495376.39	1341448.90	053° 17' 36.99"	039° 51' 17.24"	Картометрический метод	5.00	–
5818	495388.76	1341430.40	053° 17' 37.40"	039° 51' 16.25"	Картометрический метод	5.00	–
5819	495401.96	1341395.50	053° 17' 37.85"	039° 51' 14.38"	Картометрический метод	5.00	–
5820	495422.55	1341348.63	053° 17' 38.55"	039° 51' 11.88"	Картометрический метод	5.00	–
5821	495442.02	1341324.92	053° 17' 39.19"	039° 51' 10.62"	Картометрический метод	5.00	–
5822	495447.34	1341320.33	053° 17' 39.36"	039° 51' 10.37"	Картометрический метод	5.00	–
5823	495463.02	1341311.61	053° 17' 39.88"	039° 51' 09.92"	Картометрический метод	5.00	–
5824	495476.14	1341305.12	053° 17' 40.31"	039° 51' 09.58"	Картометрический метод	5.00	–
5825	495494.56	1341297.53	053° 17' 40.91"	039° 51' 09.19"	Картометрический метод	5.00	–
5826	495506.12	1341294.05	053° 17' 41.28"	039° 51' 09.02"	Картометрический метод	5.00	–
5827	495515.52	1341291.98	053° 17' 41.59"	039° 51' 08.91"	Картометрический метод	5.00	–
5828	495528.91	1341291.08	053° 17' 42.02"	039° 51' 08.88"	Картометрический метод	5.00	–
5829	495540.70	1341289.80	053° 17' 42.40"	039° 51' 08.82"	Картометрический метод	5.00	–
5830	495551.58	1341289.89	053° 17' 42.75"	039° 51' 08.84"	Картометрический метод	5.00	–
5831	495560.46	1341292.28	053° 17' 43.04"	039° 51' 08.98"	Картометрический метод	5.00	–
5832	495568.15	1341296.20	053° 17' 43.29"	039° 51' 09.20"	Картометрический метод	5.00	–
5833	495574.77	1341298.06	053° 17' 43.50"	039° 51' 09.30"	Картометрический метод	5.00	–
5834	495583.36	1341296.26	053° 17' 43.78"	039° 51' 09.21"	Картометрический метод	5.00	–

5835	495658.27	1341307.43	053° 17' 46.19"	039° 51' 09.90"	Картометрический метод	5.00	–
5836	495696.24	1341318.20	053° 17' 47.41"	039° 51' 10.52"	Картометрический метод	5.00	–
5837	495749.25	1341334.45	053° 17' 49.12"	039° 51' 11.45"	Картометрический метод	5.00	–
5838	495760.53	1341337.80	053° 17' 49.48"	039° 51' 11.64"	Картометрический метод	5.00	–
5839	495769.03	1341344.22	053° 17' 49.75"	039° 51' 12.00"	Картометрический метод	5.00	–
5840	495780.24	1341344.51	053° 17' 50.11"	039° 51' 12.02"	Картометрический метод	5.00	–
5841	495806.00	1341331.43	053° 17' 50.96"	039° 51' 11.34"	Картометрический метод	5.00	–
5842	495851.76	1341314.16	053° 17' 52.45"	039° 51' 10.46"	Картометрический метод	5.00	–
5843	495868.61	1341309.97	053° 17' 52.99"	039° 51' 10.25"	Картометрический метод	5.00	–
5844	495890.02	1341307.25	053° 17' 53.69"	039° 51' 10.13"	Картометрический метод	5.00	–
5845	495921.92	1341304.69	053° 17' 54.72"	039° 51' 10.02"	Картометрический метод	5.00	–
5846	495936.54	1341304.65	053° 17' 55.19"	039° 51' 10.03"	Картометрический метод	5.00	–
5847	495951.65	1341313.25	053° 17' 55.68"	039° 51' 10.51"	Картометрический метод	5.00	–
5848	495959.55	1341325.80	053° 17' 55.92"	039° 51' 11.20"	Картометрический метод	5.00	–
5849	495958.74	1341337.07	053° 17' 55.89"	039° 51' 11.81"	Картометрический метод	5.00	–
5850	495956.65	1341348.57	053° 17' 55.82"	039° 51' 12.42"	Картометрический метод	5.00	–
5851	495950.72	1341361.59	053° 17' 55.62"	039° 51' 13.12"	Картометрический метод	5.00	–
5852	495946.19	1341367.63	053° 17' 55.47"	039° 51' 13.44"	Картометрический метод	5.00	–
5853	495935.73	1341373.91	053° 17' 55.12"	039° 51' 13.77"	Картометрический метод	5.00	–
5854	495923.53	1341380.30	053° 17' 54.73"	039° 51' 14.10"	Картометрический метод	5.00	–
5855	495912.13	1341389.64	053° 17' 54.35"	039° 51' 14.60"	Картометрический метод	5.00	–
5856	495895.97	1341411.88	053° 17' 53.82"	039° 51' 15.78"	Картометрический метод	5.00	–
5857	495889.92	1341423.12	053° 17' 53.61"	039° 51' 16.38"	Картометрический метод	5.00	–
5858	495889.92	1341435.83	053° 17' 53.60"	039° 51' 17.07"	Картометрический метод	5.00	–
5859	495897.44	1341446.57	053° 17' 53.84"	039° 51' 17.65"	Картометрический метод	5.00	–
5860	495910.00	1341461.44	053° 17' 54.24"	039° 51' 18.47"	Картометрический метод	5.00	–
5861	495915.50	1341467.78	053° 17' 54.41"	039° 51' 18.82"	Картометрический метод	5.00	–
5862	495928.11	1341472.06	053° 17' 54.82"	039° 51' 19.06"	Картометрический метод	5.00	–
5863	495959.34	1341475.21	053° 17' 55.83"	039° 51' 19.26"	Картометрический метод	5.00	–
5864	495983.20	1341486.63	053° 17' 56.59"	039° 51' 19.90"	Картометрический метод	5.00	–
5865	496011.97	1341490.55	053° 17' 57.52"	039° 51' 20.15"	Картометрический метод	5.00	–
5866	496031.99	1341484.69	053° 17' 58.17"	039° 51' 19.85"	Картометрический метод	5.00	–
5867	496046.36	1341475.59	053° 17' 58.64"	039° 51' 19.37"	Картометрический метод	5.00	–
5868	496066.97	1341458.97	053° 17' 59.32"	039° 51' 18.50"	Картометрический метод	5.00	–
5869	496083.70	1341436.54	053° 17' 59.87"	039° 51' 17.30"	Картометрический метод	5.00	–
5870	496097.79	1341411.33	053° 18' 00.34"	039° 51' 15.96"	Картометрический метод	5.00	–
5871	496102.57	1341387.87	053° 18' 00.51"	039° 51' 14.70"	Картометрический метод	5.00	–
5872	496119.00	1341359.68	053° 18' 01.06"	039° 51' 13.19"	Картометрический метод	5.00	–

5873	496144.64	1341337.29	053° 18' 01.90"	039° 51' 12.01"	Картометрический метод	5.00	–
5874	496161.91	1341320.95	053° 18' 02.47"	039° 51' 11.15"	Картометрический метод	5.00	–
5875	496186.51	1341307.11	053° 18' 03.28"	039° 51' 10.42"	Картометрический метод	5.00	–
5876	496198.32	1341303.78	053° 18' 03.66"	039° 51' 10.26"	Картометрический метод	5.00	–
5877	496237.09	1341287.93	053° 18' 04.92"	039° 51' 09.44"	Картометрический метод	5.00	–
5878	496256.34	1341281.81	053° 18' 05.55"	039° 51' 09.13"	Картометрический метод	5.00	–
5879	496271.44	1341284.10	053° 18' 06.04"	039° 51' 09.27"	Картометрический метод	5.00	–
5880	496291.58	1341282.24	053° 18' 06.69"	039° 51' 09.19"	Картометрический метод	5.00	–
5881	496304.37	1341279.29	053° 18' 07.10"	039° 51' 09.04"	Картометрический метод	5.00	–
5882	496309.93	1341270.13	053° 18' 07.29"	039° 51' 08.56"	Картометрический метод	5.00	–
5883	496312.60	1341254.91	053° 18' 07.39"	039° 51' 07.74"	Картометрический метод	5.00	–
5884	496309.93	1341236.31	053° 18' 07.31"	039° 51' 06.73"	Картометрический метод	5.00	–
5885	496307.31	1341224.65	053° 18' 07.23"	039° 51' 06.10"	Картометрический метод	5.00	–
5886	496304.58	1341212.49	053° 18' 07.15"	039° 51' 05.44"	Картометрический метод	5.00	–
5887	496288.98	1341162.39	053° 18' 06.68"	039° 51' 02.72"	Картометрический метод	5.00	–
5888	496269.10	1341111.17	053° 18' 06.07"	039° 50' 59.93"	Картометрический метод	5.00	–
5889	496251.47	1341079.31	053° 18' 05.52"	039° 50' 58.19"	Картометрический метод	5.00	–
5890	496249.03	1341071.88	053° 18' 05.44"	039° 50' 57.79"	Картометрический метод	5.00	–
5891	496248.22	1341063.63	053° 18' 05.42"	039° 50' 57.34"	Картометрический метод	5.00	–
5892	496247.52	1341057.93	053° 18' 05.40"	039° 50' 57.04"	Картометрический метод	5.00	–
5893	496244.62	1341048.75	053° 18' 05.31"	039° 50' 56.54"	Картометрический метод	5.00	–
5894	496244.62	1341042.13	053° 18' 05.32"	039° 50' 56.18"	Картометрический метод	5.00	–
5895	496247.17	1341029.69	053° 18' 05.41"	039° 50' 55.51"	Картометрический метод	5.00	–
5896	496254.03	1341015.75	053° 18' 05.64"	039° 50' 54.77"	Картометрический метод	5.00	–
5897	496263.27	1341001.92	053° 18' 05.95"	039° 50' 54.03"	Картометрический метод	5.00	–
5898	496274.83	1340990.59	053° 18' 06.33"	039° 50' 53.43"	Картометрический метод	5.00	–
5899	496281.92	1340984.20	053° 18' 06.56"	039° 50' 53.09"	Картометрический метод	5.00	–
5900	496288.37	1340973.27	053° 18' 06.78"	039° 50' 52.51"	Картометрический метод	5.00	–
5901	496292.79	1340966.30	053° 18' 06.92"	039° 50' 52.14"	Картометрический метод	5.00	–
5902	496301.04	1340954.56	053° 18' 07.20"	039° 50' 51.51"	Картометрический метод	5.00	–
5903	496306.85	1340947.20	053° 18' 07.39"	039° 50' 51.12"	Картометрический метод	5.00	–
5904	496317.17	1340930.66	053° 18' 07.73"	039° 50' 50.24"	Картометрический метод	5.00	–
5905	496318.18	1340913.66	053° 18' 07.78"	039° 50' 49.32"	Картометрический метод	5.00	–
5906	496319.11	1340907.90	053° 18' 07.81"	039° 50' 49.01"	Картометрический метод	5.00	–
5907	496322.42	1340902.97	053° 18' 07.92"	039° 50' 48.75"	Картометрический метод	5.00	–
5908	496330.26	1340895.70	053° 18' 08.18"	039° 50' 48.36"	Картометрический метод	5.00	–
5909	496348.45	1340882.69	053° 18' 08.77"	039° 50' 47.68"	Картометрический метод	5.00	–
5910	496363.51	1340875.50	053° 18' 09.27"	039° 50' 47.31"	Картометрический метод	5.00	–

5911	496369.97	1340871.33	053° 18' 09.48"	039° 50' 47.09"	Картометрический метод	5.00	–
5912	496375.12	1340857.12	053° 18' 09.65"	039° 50' 46.33"	Картометрический метод	5.00	–
5913	496392.19	1340844.40	053° 18' 10.21"	039° 50' 45.66"	Картометрический метод	5.00	–
5914	496398.52	1340835.78	053° 18' 10.42"	039° 50' 45.20"	Картометрический метод	5.00	–
5915	496403.50	1340824.87	053° 18' 10.59"	039° 50' 44.62"	Картометрический метод	5.00	–
5916	496403.50	1340818.81	053° 18' 10.59"	039° 50' 44.29"	Картометрический метод	5.00	–
5917	496398.39	1340805.61	053° 18' 10.44"	039° 50' 43.57"	Картометрический метод	5.00	–
5918	496396.50	1340791.34	053° 18' 10.38"	039° 50' 42.80"	Картометрический метод	5.00	–
5919	496394.08	1340784.33	053° 18' 10.31"	039° 50' 42.42"	Картометрический метод	5.00	–
5920	496395.83	1340779.89	053° 18' 10.37"	039° 50' 42.18"	Картометрический метод	5.00	–
5921	496403.30	1340776.82	053° 18' 10.61"	039° 50' 42.02"	Картометрический метод	5.00	–
5922	496418.47	1340772.40	053° 18' 11.11"	039° 50' 41.80"	Картометрический метод	5.00	–
5923	496422.59	1340769.56	053° 18' 11.24"	039° 50' 41.65"	Картометрический метод	5.00	–
5924	496425.38	1340765.66	053° 18' 11.33"	039° 50' 41.44"	Картометрический метод	5.00	–
5925	496431.43	1340751.60	053° 18' 11.54"	039° 50' 40.69"	Картометрический метод	5.00	–
5926	496437.99	1340737.31	053° 18' 11.76"	039° 50' 39.92"	Картометрический метод	5.00	–
5927	496440.49	1340725.51	053° 18' 11.85"	039° 50' 39.29"	Картометрический метод	5.00	–
5928	496441.01	1340714.07	053° 18' 11.87"	039° 50' 38.67"	Картометрический метод	5.00	–
5929	496442.29	1340704.19	053° 18' 11.92"	039° 50' 38.14"	Картометрический метод	5.00	–
5930	496441.42	1340689.95	053° 18' 11.90"	039° 50' 37.37"	Картометрический метод	5.00	–
5931	496441.16	1340675.69	053° 18' 11.90"	039° 50' 36.60"	Картометрический метод	5.00	–
5932	496437.06	1340660.38	053° 18' 11.78"	039° 50' 35.77"	Картометрический метод	5.00	–
5933	496433.46	1340649.80	053° 18' 11.67"	039° 50' 35.20"	Картометрический метод	5.00	–
5934	496433.58	1340643.06	053° 18' 11.68"	039° 50' 34.83"	Картометрический метод	5.00	–
5935	496436.83	1340625.28	053° 18' 11.79"	039° 50' 33.88"	Картометрический метод	5.00	–
5936	496442.26	1340598.11	053° 18' 11.98"	039° 50' 32.41"	Картометрический метод	5.00	–
5937	496442.53	1340582.12	053° 18' 12.00"	039° 50' 31.55"	Картометрический метод	5.00	–
5938	496440.26	1340575.95	053° 18' 11.93"	039° 50' 31.22"	Картометрический метод	5.00	–
5939	496438.86	1340562.88	053° 18' 11.90"	039° 50' 30.51"	Картометрический метод	5.00	–
5940	496438.57	1340552.13	053° 18' 11.89"	039° 50' 29.93"	Картометрический метод	5.00	–
5941	496440.03	1340537.78	053° 18' 11.95"	039° 50' 29.15"	Картометрический метод	5.00	–
5942	496441.83	1340530.11	053° 18' 12.01"	039° 50' 28.74"	Картометрический метод	5.00	–
5943	496444.79	1340522.49	053° 18' 12.11"	039° 50' 28.33"	Картометрический метод	5.00	–
5944	496447.58	1340517.67	053° 18' 12.21"	039° 50' 28.08"	Картометрический метод	5.00	–
5945	496454.14	1340512.38	053° 18' 12.42"	039° 50' 27.80"	Картометрический метод	5.00	–
5946	496461.99	1340503.90	053° 18' 12.68"	039° 50' 27.35"	Картометрический метод	5.00	–
5947	496463.79	1340499.89	053° 18' 12.74"	039° 50' 27.13"	Картометрический метод	5.00	–
5948	496466.99	1340490.59	053° 18' 12.85"	039° 50' 26.64"	Картометрический метод	5.00	–

5949	496469.43	1340482.63	053° 18' 12.93"	039° 50' 26.21"	Картометрический метод	5.00	–
5950	496471.69	1340477.29	053° 18' 13.01"	039° 50' 25.92"	Картометрический метод	5.00	–
5951	496481.74	1340460.50	053° 18' 13.35"	039° 50' 25.03"	Картометрический метод	5.00	–
5952	496484.18	1340453.87	053° 18' 13.43"	039° 50' 24.67"	Картометрический метод	5.00	–
5953	496488.43	1340448.76	053° 18' 13.57"	039° 50' 24.40"	Картометрический метод	5.00	–
5954	496490.63	1340444.98	053° 18' 13.64"	039° 50' 24.20"	Картометрический метод	5.00	–
5955	496491.45	1340440.28	053° 18' 13.67"	039° 50' 23.94"	Картометрический метод	5.00	–
5956	496497.37	1340421.22	053° 18' 13.87"	039° 50' 22.92"	Картометрический метод	5.00	–
5957	496501.44	1340414.59	053° 18' 14.01"	039° 50' 22.57"	Картометрический метод	5.00	–
5958	496517.25	1340400.18	053° 18' 14.53"	039° 50' 21.81"	Картометрический метод	5.00	–
5959	496535.96	1340383.45	053° 18' 15.15"	039° 50' 20.92"	Картометрический метод	5.00	–
5960	496550.37	1340374.50	053° 18' 15.62"	039° 50' 20.45"	Картометрический метод	5.00	–
5961	496566.75	1340367.53	053° 18' 16.15"	039° 50' 20.09"	Картометрический метод	5.00	–
5962	496581.28	1340362.88	053° 18' 16.62"	039° 50' 19.86"	Картометрический метод	5.00	–
5963	496597.90	1340358.93	053° 18' 17.16"	039° 50' 19.66"	Картометрический метод	5.00	–
5964	496609.75	1340359.28	053° 18' 17.55"	039° 50' 19.69"	Картометрический метод	5.00	–
5965	496629.85	1340361.83	053° 18' 18.20"	039° 50' 19.85"	Картометрический метод	5.00	–
5966	496646.01	1340363.81	053° 18' 18.72"	039° 50' 19.97"	Картометрический метод	5.00	–
5967	496656.93	1340362.76	053° 18' 19.07"	039° 50' 19.93"	Картометрический метод	5.00	–
5968	496671.47	1340358.50	053° 18' 19.54"	039° 50' 19.71"	Картометрический метод	5.00	–
5969	496700.74	1340346.26	053° 18' 20.50"	039° 50' 19.08"	Картометрический метод	5.00	–
5970	496704.46	1340342.66	053° 18' 20.62"	039° 50' 18.89"	Картометрический метод	5.00	–
5971	496705.62	1340337.20	053° 18' 20.66"	039° 50' 18.60"	Картометрический метод	5.00	–
5972	496705.39	1340331.39	053° 18' 20.66"	039° 50' 18.28"	Картометрический метод	5.00	–
5973	496705.62	1340321.28	053° 18' 20.67"	039° 50' 17.74"	Картометрический метод	5.00	–
5974	496707.95	1340313.72	053° 18' 20.75"	039° 50' 17.33"	Картометрический метод	5.00	–
5975	496715.85	1340303.26	053° 18' 21.01"	039° 50' 16.78"	Картометрический метод	5.00	–
5976	496723.29	1340291.41	053° 18' 21.26"	039° 50' 16.14"	Картометрический метод	5.00	–
5977	496728.28	1340276.54	053° 18' 21.43"	039° 50' 15.35"	Картометрический метод	5.00	–
5978	496731.89	1340263.75	053° 18' 21.55"	039° 50' 14.66"	Картометрический метод	5.00	–
5979	496740.60	1340251.20	053° 18' 21.84"	039° 50' 13.99"	Картометрический метод	5.00	–
5980	496747.34	1340244.81	053° 18' 22.07"	039° 50' 13.65"	Картометрический метод	5.00	–
5981	496749.20	1340240.05	053° 18' 22.13"	039° 50' 13.40"	Картометрический метод	5.00	–
5982	496750.02	1340231.33	053° 18' 22.16"	039° 50' 12.93"	Картометрический метод	5.00	–
5983	496750.95	1340225.64	053° 18' 22.19"	039° 50' 12.62"	Картометрический метод	5.00	–
5984	496759.08	1340207.51	053° 18' 22.47"	039° 50' 11.65"	Картометрический метод	5.00	–
5985	496769.89	1340184.26	053° 18' 22.83"	039° 50' 10.41"	Картометрический метод	5.00	–
5986	496775.81	1340175.32	053° 18' 23.03"	039° 50' 09.93"	Картометрический метод	5.00	–

5987	496779.42	1340169.51	053° 18' 23.15"	039° 50' 09.62"	Картометрический метод	5.00	–
5988	496781.86	1340159.63	053° 18' 23.23"	039° 50' 09.09"	Картометрический метод	5.00	–
5989	496781.51	1340151.03	053° 18' 23.23"	039° 50' 08.63"	Картометрический метод	5.00	–
5990	496780.00	1340139.06	053° 18' 23.19"	039° 50' 07.98"	Картометрический метод	5.00	–
5991	496780.23	1340129.30	053° 18' 23.20"	039° 50' 07.45"	Картометрический метод	5.00	–
5992	496783.95	1340118.02	053° 18' 23.33"	039° 50' 06.85"	Картометрический метод	5.00	–
5993	496789.99	1340107.80	053° 18' 23.53"	039° 50' 06.30"	Картометрический метод	5.00	–
5994	496792.66	1340101.64	053° 18' 23.62"	039° 50' 05.97"	Картометрический метод	5.00	–
5995	496792.90	1340094.90	053° 18' 23.63"	039° 50' 05.61"	Картометрический метод	5.00	–
5996	496790.69	1340088.04	053° 18' 23.56"	039° 50' 05.23"	Картометрический метод	5.00	–
5997	496790.81	1340083.05	053° 18' 23.57"	039° 50' 04.96"	Картометрический метод	5.00	–
5998	496788.02	1340073.98	053° 18' 23.49"	039° 50' 04.47"	Картометрический метод	5.00	–
5999	496783.48	1340064.80	053° 18' 23.35"	039° 50' 03.97"	Картометрический метод	5.00	–
6000	496780.46	1340050.51	053° 18' 23.26"	039° 50' 03.20"	Картометрический метод	5.00	–
6001	496775.33	1340040.68	053° 18' 23.10"	039° 50' 02.66"	Картометрический метод	5.00	–
6002	496771.15	1340039.20	053° 18' 22.96"	039° 50' 02.58"	Картометрический метод	5.00	–
6003	496762.13	1340040.68	053° 18' 22.67"	039° 50' 02.65"	Картометрический метод	5.00	–
6004	496749.20	1340048.76	053° 18' 22.25"	039° 50' 03.07"	Картометрический метод	5.00	–
6005	496744.76	1340051.05	053° 18' 22.10"	039° 50' 03.19"	Картометрический метод	5.00	–
6006	496740.72	1340049.17	053° 18' 21.97"	039° 50' 03.08"	Картометрический метод	5.00	–
6007	496736.42	1340041.79	053° 18' 21.84"	039° 50' 02.68"	Картометрический метод	5.00	–
6008	496727.12	1340032.84	053° 18' 21.54"	039° 50' 02.19"	Картометрический метод	5.00	–
6009	496717.83	1340024.48	053° 18' 21.25"	039° 50' 01.73"	Картометрический метод	5.00	–
6010	496710.97	1340019.83	053° 18' 21.03"	039° 50' 01.47"	Картометрический метод	5.00	–
6011	496701.90	1340015.06	053° 18' 20.74"	039° 50' 01.20"	Картометрический метод	5.00	–
6012	496674.01	1340009.48	053° 18' 19.84"	039° 50' 00.87"	Картометрический метод	5.00	–
6013	496648.80	1339998.44	053° 18' 19.03"	039° 50' 00.25"	Картометрический метод	5.00	–
6014	496629.74	1339992.29	053° 18' 18.42"	039° 49' 59.90"	Картометрический метод	5.00	–
6015	496614.40	1339987.87	053° 18' 17.92"	039° 49' 59.65"	Картометрический метод	5.00	–
6016	496607.19	1339983.22	053° 18' 17.69"	039° 49' 59.39"	Картометрический метод	5.00	–
6017	496600.92	1339976.60	053° 18' 17.50"	039° 49' 59.02"	Картометрический метод	5.00	–
6018	496593.36	1339972.30	053° 18' 17.25"	039° 49' 58.78"	Картометрический метод	5.00	–
6019	496575.58	1339966.60	053° 18' 16.68"	039° 49' 58.46"	Картометрический метод	5.00	–
6020	496561.64	1339960.91	053° 18' 16.23"	039° 49' 58.14"	Картометрический метод	5.00	–
6021	496544.56	1339950.91	053° 18' 15.69"	039° 49' 57.58"	Картометрический метод	5.00	–
6022	496528.40	1339938.83	053° 18' 15.17"	039° 49' 56.91"	Картометрический метод	5.00	–
6023	496522.13	1339928.83	053° 18' 14.98"	039° 49' 56.37"	Картометрический метод	5.00	–
6024	496519.34	1339917.21	053° 18' 14.89"	039° 49' 55.73"	Картометрический метод	5.00	–

6025	496516.78	1339911.52	053° 18' 14.81"	039° 49' 55.42"	Картометрический метод	5.00	–
6026	496508.53	1339903.50	053° 18' 14.55"	039° 49' 54.98"	Картометрический метод	5.00	–
6027	496494.12	1339891.18	053° 18' 14.09"	039° 49' 54.30"	Картометрический метод	5.00	–
6028	496481.11	1339879.33	053° 18' 13.68"	039° 49' 53.65"	Картометрический метод	5.00	–
6029	496469.60	1339870.38	053° 18' 13.31"	039° 49' 53.16"	Картометрический метод	5.00	–
6030	496449.96	1339845.74	053° 18' 12.69"	039° 49' 51.81"	Картометрический метод	5.00	–
6031	496431.25	1339826.45	053° 18' 12.10"	039° 49' 50.75"	Картометрический метод	5.00	–
6032	496423.58	1339813.32	053° 18' 11.86"	039° 49' 50.03"	Картометрический метод	5.00	–
6033	496418.58	1339797.98	053° 18' 11.71"	039° 49' 49.20"	Картометрический метод	5.00	–
6034	496416.84	1339777.88	053° 18' 11.66"	039° 49' 48.11"	Картометрический метод	5.00	–
6035	496419.40	1339756.50	053° 18' 11.76"	039° 49' 46.96"	Картометрический метод	5.00	–
6036	496424.51	1339739.30	053° 18' 11.94"	039° 49' 46.03"	Картометрический метод	5.00	–
6037	496435.43	1339720.59	053° 18' 12.30"	039° 49' 45.03"	Картометрический метод	5.00	–
6038	496440.32	1339713.03	053° 18' 12.46"	039° 49' 44.63"	Картометрический метод	5.00	–
6039	496456.24	1339693.74	053° 18' 12.99"	039° 49' 43.61"	Картометрический метод	5.00	–
6040	496469.72	1339679.33	053° 18' 13.43"	039° 49' 42.84"	Картометрический метод	5.00	–
6041	496488.66	1339665.04	053° 18' 14.06"	039° 49' 42.09"	Картометрический метод	5.00	–
6042	496501.33	1339657.02	053° 18' 14.47"	039° 49' 41.67"	Картометрический метод	5.00	–
6043	496515.27	1339651.56	053° 18' 14.92"	039° 49' 41.39"	Картометрический метод	5.00	–
6044	496527.96	1339648.04	053° 18' 15.34"	039° 49' 41.21"	Картометрический метод	5.00	–
6045	496540.37	1339647.49	053° 18' 15.74"	039° 49' 41.19"	Картометрический метод	5.00	–
6046	496551.88	1339649.58	053° 18' 16.11"	039° 49' 41.32"	Картометрический метод	5.00	–
6047	496562.80	1339648.54	053° 18' 16.46"	039° 49' 41.27"	Картометрический метод	5.00	–
6048	496579.19	1339644.82	053° 18' 16.99"	039° 49' 41.09"	Картометрический метод	5.00	–
6049	496587.32	1339639.24	053° 18' 17.26"	039° 49' 40.80"	Картометрический метод	5.00	–
6050	496598.01	1339627.50	053° 18' 17.61"	039° 49' 40.17"	Картометрический метод	5.00	–
6051	496603.94	1339615.18	053° 18' 17.81"	039° 49' 39.52"	Картометрический метод	5.00	–
6052	496606.26	1339606.35	053° 18' 17.89"	039° 49' 39.04"	Картометрический метод	5.00	–
6053	496611.03	1339593.34	053° 18' 18.06"	039° 49' 38.34"	Картометрический метод	5.00	–
6054	496612.31	1339584.85	053° 18' 18.10"	039° 49' 37.89"	Картометрический метод	5.00	–
6055	496611.84	1339572.07	053° 18' 18.10"	039° 49' 37.20"	Картометрический метод	5.00	–
6056	496608.19	1339557.74	053° 18' 17.99"	039° 49' 36.42"	Картометрический метод	5.00	–
6057	496607.15	1339551.61	053° 18' 17.96"	039° 49' 36.09"	Картометрический метод	5.00	–
6058	496604.55	1339535.28	053° 18' 17.88"	039° 49' 35.20"	Картометрический метод	5.00	–
6059	496598.48	1339523.26	053° 18' 17.69"	039° 49' 34.55"	Картометрический метод	5.00	–
6060	496593.25	1339508.27	053° 18' 17.53"	039° 49' 33.73"	Картометрический метод	5.00	–
6061	496591.04	1339493.40	053° 18' 17.47"	039° 49' 32.93"	Картометрический метод	5.00	–
6062	496591.74	1339481.89	053° 18' 17.50"	039° 49' 32.31"	Картометрический метод	5.00	–

6063	496594.53	1339470.62	053° 18' 17.60"	039° 49' 31.70"	Картометрический метод	5.00	–
6064	496597.90	1339457.72	053° 18' 17.71"	039° 49' 31.01"	Картометрический метод	5.00	–
6065	496599.39	1339446.33	053° 18' 17.77"	039° 49' 30.39"	Картометрический метод	5.00	–
6066	496599.99	1339420.07	053° 18' 17.80"	039° 49' 28.98"	Картометрический метод	5.00	–
6067	496601.38	1339409.72	053° 18' 17.86"	039° 49' 28.42"	Картометрический метод	5.00	–
6068	496605.33	1339400.89	053° 18' 17.99"	039° 49' 27.95"	Картометрический метод	5.00	–
6069	496614.05	1339381.72	053° 18' 18.28"	039° 49' 26.92"	Картометрический метод	5.00	–
6070	496621.84	1339361.96	053° 18' 18.55"	039° 49' 25.86"	Картометрический метод	5.00	–
6071	496630.20	1339345.93	053° 18' 18.83"	039° 49' 25.01"	Картометрический метод	5.00	–
6072	496636.01	1339335.58	053° 18' 19.02"	039° 49' 24.45"	Картометрический метод	5.00	–
6073	496642.06	1339324.54	053° 18' 19.22"	039° 49' 23.86"	Картометрический метод	5.00	–
6074	496646.12	1339319.89	053° 18' 19.36"	039° 49' 23.62"	Картометрический метод	5.00	–
6075	496657.40	1339306.41	053° 18' 19.73"	039° 49' 22.90"	Картометрический метод	5.00	–
6076	496662.86	1339295.72	053° 18' 19.91"	039° 49' 22.33"	Картометрический метод	5.00	–
6077	496664.72	1339288.98	053° 18' 19.98"	039° 49' 21.97"	Картометрический метод	5.00	–
6078	496666.58	1339281.31	053° 18' 20.04"	039° 49' 21.55"	Картометрический метод	5.00	–
6079	496671.57	1339273.18	053° 18' 20.21"	039° 49' 21.12"	Картометрический метод	5.00	–
6080	496677.38	1339266.55	053° 18' 20.40"	039° 49' 20.77"	Картометрический метод	5.00	–
6081	496683.19	1339261.56	053° 18' 20.59"	039° 49' 20.50"	Картометрический метод	5.00	–
6082	496686.68	1339254.00	053° 18' 20.71"	039° 49' 20.10"	Картометрический метод	5.00	–
6083	496693.30	1339248.19	053° 18' 20.93"	039° 49' 19.79"	Картометрический метод	5.00	–
6084	496701.09	1339242.96	053° 18' 21.18"	039° 49' 19.52"	Картометрический метод	5.00	–
6085	496709.34	1339239.83	053° 18' 21.45"	039° 49' 19.36"	Картометрический метод	5.00	–
6086	496712.48	1339235.76	053° 18' 21.55"	039° 49' 19.14"	Картометрический метод	5.00	–
6087	496716.20	1339228.55	053° 18' 21.68"	039° 49' 18.76"	Картометрический метод	5.00	–
6088	496723.52	1339218.21	053° 18' 21.92"	039° 49' 18.20"	Картометрический метод	5.00	–
6089	496730.72	1339197.29	053° 18' 22.17"	039° 49' 17.08"	Картометрический метод	5.00	–
6090	496737.93	1339187.53	053° 18' 22.41"	039° 49' 16.56"	Картометрический метод	5.00	–
6091	496748.74	1339173.82	053° 18' 22.76"	039° 49' 15.83"	Картометрический метод	5.00	–
6092	496770.24	1339152.44	053° 18' 23.47"	039° 49' 14.70"	Картометрический метод	5.00	–
6093	496784.76	1339140.00	053° 18' 23.95"	039° 49' 14.04"	Картометрический метод	5.00	–
6094	496807.07	1339122.57	053° 18' 24.68"	039° 49' 13.13"	Картометрический метод	5.00	–
6095	496836.01	1339103.74	053° 18' 25.63"	039° 49' 12.14"	Картометрический метод	5.00	–
6096	496857.73	1339090.56	053° 18' 26.34"	039° 49' 11.45"	Картометрический метод	5.00	–
6097	496875.52	1339083.18	053° 18' 26.92"	039° 49' 11.07"	Картометрический метод	5.00	–
6098	496882.30	1339080.83	053° 18' 27.14"	039° 49' 10.95"	Картометрический метод	5.00	–
6099	496889.45	1339080.07	053° 18' 27.37"	039° 49' 10.91"	Картометрический метод	5.00	–
6100	496897.77	1339080.22	053° 18' 27.64"	039° 49' 10.93"	Картометрический метод	5.00	–

6101	496907.09	1339082.15	053° 18' 27.94"	039° 49' 11.04"	Картометрический метод	5.00	–
6102	496915.13	1339085.03	053° 18' 28.20"	039° 49' 11.21"	Картометрический метод	5.00	–
6103	496942.58	1339087.36	053° 18' 29.08"	039° 49' 11.36"	Картометрический метод	5.00	–
6104	496961.60	1339083.85	053° 18' 29.70"	039° 49' 11.19"	Картометрический метод	5.00	–
6105	496986.15	1339081.08	053° 18' 30.50"	039° 49' 11.07"	Картометрический метод	5.00	–
6106	497014.04	1339081.78	053° 18' 31.40"	039° 49' 11.13"	Картометрический метод	5.00	–
6107	497028.70	1339081.96	053° 18' 31.87"	039° 49' 11.16"	Картометрический метод	5.00	–
6108	497042.29	1339082.13	053° 18' 32.31"	039° 49' 11.18"	Картометрический метод	5.00	–
6109	497071.11	1339079.34	053° 18' 33.25"	039° 49' 11.06"	Картометрический метод	5.00	–
6110	497092.84	1339075.51	053° 18' 33.95"	039° 49' 10.87"	Картометрический метод	5.00	–
6111	497104.69	1339074.93	053° 18' 34.33"	039° 49' 10.85"	Картометрический метод	5.00	–
6112	497115.73	1339077.48	053° 18' 34.69"	039° 49' 11.00"	Картометрический метод	5.00	–
6113	497125.84	1339083.76	053° 18' 35.01"	039° 49' 11.35"	Картометрический метод	5.00	–
6114	497149.32	1339099.79	053° 18' 35.76"	039° 49' 12.24"	Картометрический метод	5.00	–
6115	497158.38	1339108.97	053° 18' 36.05"	039° 49' 12.75"	Картометрический метод	5.00	–
6116	497176.74	1339127.68	053° 18' 36.63"	039° 49' 13.78"	Картометрический метод	5.00	–
6117	497204.28	1339146.51	053° 18' 37.51"	039° 49' 14.82"	Картометрический метод	5.00	–
6118	497214.51	1339149.30	053° 18' 37.84"	039° 49' 14.98"	Картометрический метод	5.00	–
6119	497225.32	1339148.02	053° 18' 38.19"	039° 49' 14.92"	Картометрический метод	5.00	–
6120	497234.27	1339145.35	053° 18' 38.48"	039° 49' 14.79"	Картометрический метод	5.00	–
6121	497242.98	1339140.35	053° 18' 38.77"	039° 49' 14.53"	Картометрический метод	5.00	–
6122	497249.72	1339132.80	053° 18' 38.99"	039° 49' 14.13"	Картометрический метод	5.00	–
6123	497254.60	1339127.22	053° 18' 39.15"	039° 49' 13.83"	Картометрический метод	5.00	–
6124	497262.97	1339116.99	053° 18' 39.43"	039° 49' 13.29"	Картометрический метод	5.00	–
6125	497265.48	1339113.72	053° 18' 39.51"	039° 49' 13.11"	Картометрический метод	5.00	–
6126	497266.12	1339112.50	053° 18' 39.53"	039° 49' 13.05"	Картометрический метод	5.00	–
6127	497266.06	1339110.87	053° 18' 39.53"	039° 49' 12.96"	Картометрический метод	5.00	–
6128	497265.13	1339109.54	053° 18' 39.50"	039° 49' 12.88"	Картометрический метод	5.00	–
6129	497263.21	1339107.91	053° 18' 39.44"	039° 49' 12.80"	Картометрический метод	5.00	–
6130	497262.46	1339105.93	053° 18' 39.42"	039° 49' 12.69"	Картометрический метод	5.00	–
6131	497262.69	1339104.48	053° 18' 39.43"	039° 49' 12.61"	Картометрический метод	5.00	–
6132	497270.48	1339092.69	053° 18' 39.68"	039° 49' 11.98"	Картометрический метод	5.00	–
6133	497276.45	1339085.50	053° 18' 39.88"	039° 49' 11.60"	Картометрический метод	5.00	–
6134	497285.75	1339077.95	053° 18' 40.19"	039° 49' 11.20"	Картометрический метод	5.00	–
6135	497294.23	1339071.56	053° 18' 40.47"	039° 49' 10.86"	Картометрический метод	5.00	–
6136	497305.97	1339060.98	053° 18' 40.85"	039° 49' 10.30"	Картометрический метод	5.00	–
6137	497320.15	1339046.34	053° 18' 41.32"	039° 49' 09.53"	Картометрический метод	5.00	–
6138	497335.49	1339030.42	053° 18' 41.82"	039° 49' 08.68"	Картометрический метод	5.00	–

6139	497349.20	1339021.12	053° 18' 42.27"	039° 49' 08.20"	Картометрический метод	5.00	–
6140	497372.91	1339006.71	053° 18' 43.05"	039° 49' 07.44"	Картометрический метод	5.00	–
6141	497391.85	1338995.79	053° 18' 43.67"	039° 49' 06.87"	Картометрический метод	5.00	–
6142	497408.12	1338984.05	053° 18' 44.20"	039° 49' 06.25"	Картометрический метод	5.00	–
6143	497416.95	1338977.31	053° 18' 44.49"	039° 49' 05.90"	Картометрический метод	5.00	–
6144	497434.73	1338967.31	053° 18' 45.07"	039° 49' 05.38"	Картометрический метод	5.00	–
6145	497448.21	1338960.69	053° 18' 45.51"	039° 49' 05.03"	Картометрический метод	5.00	–
6146	497455.07	1338954.42	053° 18' 45.74"	039° 49' 04.70"	Картометрический метод	5.00	–
6147	497461.22	1338948.14	053° 18' 45.94"	039° 49' 04.37"	Картометрический метод	5.00	–
6148	497472.15	1338942.56	053° 18' 46.30"	039° 49' 04.08"	Картометрический метод	5.00	–
6149	497492.25	1338937.33	053° 18' 46.95"	039° 49' 03.82"	Картометрический метод	5.00	–
6150	497503.06	1338939.66	053° 18' 47.30"	039° 49' 03.95"	Картометрический метод	5.00	–
6151	497511.54	1338946.05	053° 18' 47.57"	039° 49' 04.31"	Картометрический метод	5.00	–
6152	497522.70	1338959.41	053° 18' 47.92"	039° 49' 05.04"	Картометрический метод	5.00	–
6153	497527.93	1338966.62	053° 18' 48.09"	039° 49' 05.43"	Картометрический метод	5.00	–
6154	497534.79	1338969.52	053° 18' 48.31"	039° 49' 05.60"	Картометрический метод	5.00	–
6155	497547.22	1338970.10	053° 18' 48.71"	039° 49' 05.64"	Картометрический метод	5.00	–
6156	497562.56	1338969.29	053° 18' 49.20"	039° 49' 05.61"	Картометрический метод	5.00	–
6157	497587.43	1338966.27	053° 18' 50.01"	039° 49' 05.47"	Картометрический метод	5.00	–
6158	497598.00	1338967.31	053° 18' 50.35"	039° 49' 05.54"	Картометрический метод	5.00	–
6159	497605.21	1338970.92	053° 18' 50.58"	039° 49' 05.74"	Картометрический метод	5.00	–
6160	497608.70	1338972.08	053° 18' 50.70"	039° 49' 05.81"	Картометрический метод	5.00	–
6161	497620.67	1338969.76	053° 18' 51.08"	039° 49' 05.70"	Картометрический метод	5.00	–
6162	497627.41	1338964.99	053° 18' 51.30"	039° 49' 05.45"	Картометрический метод	5.00	–
6163	497630.43	1338961.27	053° 18' 51.40"	039° 49' 05.25"	Картометрический метод	5.00	–
6164	497635.19	1338950.12	053° 18' 51.57"	039° 49' 04.65"	Картометрический метод	5.00	–
6165	497640.77	1338939.42	053° 18' 51.75"	039° 49' 04.08"	Картометрический метод	5.00	–
6166	497649.49	1338926.53	053° 18' 52.04"	039° 49' 03.39"	Картометрический метод	5.00	–
6167	497655.99	1338911.42	053° 18' 52.26"	039° 49' 02.58"	Картометрический метод	5.00	–
6168	497662.15	1338902.93	053° 18' 52.47"	039° 49' 02.13"	Картометрический метод	5.00	–
6169	497670.52	1338895.96	053° 18' 52.74"	039° 49' 01.76"	Картометрический метод	5.00	–
6170	497680.16	1338884.46	053° 18' 53.06"	039° 49' 01.15"	Картометрический метод	5.00	–
6171	497688.76	1338863.77	053° 18' 53.35"	039° 49' 00.04"	Картометрический метод	5.00	–
6172	497694.46	1338848.55	053° 18' 53.54"	039° 48' 59.23"	Картометрический метод	5.00	–
6173	497706.20	1338828.56	053° 18' 53.93"	039° 48' 58.16"	Картометрический метод	5.00	–
6174	497715.96	1338815.20	053° 18' 54.26"	039° 48' 57.45"	Картометрический метод	5.00	–
6175	497716.31	1338810.43	053° 18' 54.27"	039° 48' 57.19"	Картометрический метод	5.00	–
6176	497714.91	1338806.13	053° 18' 54.23"	039° 48' 56.96"	Картометрический метод	5.00	–

6177	497706.66	1338801.37	053° 18' 53.97"	039° 48' 56.69"	Картометрический метод	5.00	–
6178	497681.33	1338789.05	053° 18' 53.15"	039° 48' 56.00"	Картометрический метод	5.00	–
6179	497663.08	1338781.26	053° 18' 52.57"	039° 48' 55.56"	Картометрический метод	5.00	–
6180	497659.13	1338777.20	053° 18' 52.44"	039° 48' 55.34"	Картометрический метод	5.00	–
6181	497655.64	1338766.74	053° 18' 52.34"	039° 48' 54.77"	Картометрический метод	5.00	–
6182	497649.83	1338756.04	053° 18' 52.16"	039° 48' 54.19"	Картометрический метод	5.00	–
6183	497642.16	1338744.54	053° 18' 51.91"	039° 48' 53.56"	Картометрический метод	5.00	–
6184	497634.26	1338736.52	053° 18' 51.66"	039° 48' 53.12"	Картометрический метод	5.00	–
6185	497631.47	1338733.15	053° 18' 51.58"	039° 48' 52.93"	Картометрический метод	5.00	–
6186	497630.43	1338728.50	053° 18' 51.54"	039° 48' 52.68"	Картометрический метод	5.00	–
6187	497629.85	1338721.53	053° 18' 51.53"	039° 48' 52.30"	Картометрический метод	5.00	–
6188	497627.82	1338706.69	053° 18' 51.47"	039° 48' 51.50"	Картометрический метод	5.00	–
6189	497623.46	1338686.65	053° 18' 51.34"	039° 48' 50.41"	Картометрический метод	5.00	–
6190	497620.85	1338663.11	053° 18' 51.27"	039° 48' 49.14"	Картометрический метод	5.00	–
6191	497619.11	1338637.26	053° 18' 51.23"	039° 48' 47.74"	Картометрический метод	5.00	–
6192	497617.77	1338622.72	053° 18' 51.20"	039° 48' 46.95"	Картометрический метод	5.00	–
6193	497617.54	1338618.32	053° 18' 51.19"	039° 48' 46.72"	Картометрический метод	5.00	–
6194	497618.09	1338611.71	053° 18' 51.22"	039° 48' 46.36"	Картометрический метод	5.00	–
6195	497622.02	1338592.76	053° 18' 51.35"	039° 48' 45.34"	Картометрический метод	5.00	–
6196	497624.26	1338579.43	053° 18' 51.44"	039° 48' 44.62"	Картометрический метод	5.00	–
6197	497626.47	1338570.02	053° 18' 51.51"	039° 48' 44.12"	Картометрический метод	5.00	–
6198	497632.32	1338550.19	053° 18' 51.71"	039° 48' 43.05"	Картометрический метод	5.00	–
6199	497635.83	1338537.16	053° 18' 51.83"	039° 48' 42.35"	Картометрический метод	5.00	–
6200	497642.93	1338522.91	053° 18' 52.07"	039° 48' 41.59"	Картометрический метод	5.00	–
6201	497647.46	1338517.39	053° 18' 52.22"	039° 48' 41.30"	Картометрический метод	5.00	–
6202	497655.48	1338508.90	053° 18' 52.49"	039° 48' 40.85"	Картометрический метод	5.00	–
6203	497660.48	1338502.05	053° 18' 52.65"	039° 48' 40.48"	Картометрический метод	5.00	–
6204	497664.59	1338495.97	053° 18' 52.79"	039° 48' 40.16"	Картометрический метод	5.00	–
6205	497667.15	1338493.41	053° 18' 52.87"	039° 48' 40.02"	Картометрический метод	5.00	–
6206	497673.89	1338490.27	053° 18' 53.09"	039° 48' 39.86"	Картометрический метод	5.00	–
6207	497681.21	1338487.60	053° 18' 53.33"	039° 48' 39.72"	Картометрический метод	5.00	–
6208	497691.90	1338478.19	053° 18' 53.68"	039° 48' 39.22"	Картометрический метод	5.00	–
6209	497699.53	1338466.49	053° 18' 53.94"	039° 48' 38.60"	Картометрический метод	5.00	–
6210	497716.10	1338435.57	053° 18' 54.49"	039° 48' 36.95"	Картометрический метод	5.00	–
6211	497728.85	1338417.65	053° 18' 54.91"	039° 48' 35.99"	Картометрический метод	5.00	–
6212	497737.66	1338401.61	053° 18' 55.21"	039° 48' 35.13"	Картометрический метод	5.00	–
6213	497754.54	1338374.26	053° 18' 55.77"	039° 48' 33.67"	Картометрический метод	5.00	–
6214	497760.77	1338362.25	053° 18' 55.98"	039° 48' 33.03"	Картометрический метод	5.00	–

6215	497768.95	1338348.34	053° 18' 56.25"	039° 48' 32.29"	Картометрический метод	5.00	–
6216	497776.16	1338331.12	053° 18' 56.50"	039° 48' 31.37"	Картометрический метод	5.00	–
6217	497779.69	1338321.90	053° 18' 56.62"	039° 48' 30.87"	Картометрический метод	5.00	–
6218	497792.21	1338311.00	053° 18' 57.03"	039° 48' 30.30"	Картометрический метод	5.00	–
6219	497804.55	1338302.92	053° 18' 57.43"	039° 48' 29.87"	Картометрический метод	5.00	–
6220	497816.72	1338298.08	053° 18' 57.83"	039° 48' 29.62"	Картометрический метод	5.00	–
6221	497829.26	1338297.36	053° 18' 58.23"	039° 48' 29.60"	Картометрический метод	5.00	–
6222	497844.60	1338301.08	053° 18' 58.73"	039° 48' 29.81"	Картометрический метод	5.00	–
6223	497855.64	1338305.96	053° 18' 59.08"	039° 48' 30.09"	Картометрический метод	5.00	–
6224	497869.59	1338313.52	053° 18' 59.53"	039° 48' 30.51"	Картометрический метод	5.00	–
6225	497877.26	1338319.68	053° 18' 59.77"	039° 48' 30.85"	Картометрический метод	5.00	–
6226	497887.16	1338329.73	053° 19' 00.09"	039° 48' 31.40"	Картометрический метод	5.00	–
6227	497892.28	1338333.00	053° 19' 00.25"	039° 48' 31.58"	Картометрический метод	5.00	–
6228	497901.20	1338334.59	053° 19' 00.54"	039° 48' 31.68"	Картометрический метод	5.00	–
6229	497911.78	1338334.29	053° 19' 00.88"	039° 48' 31.67"	Картометрический метод	5.00	–
6230	497925.38	1338332.84	053° 19' 01.32"	039° 48' 31.61"	Картометрический метод	5.00	–
6231	497936.87	1338331.18	053° 19' 01.69"	039° 48' 31.53"	Картометрический метод	5.00	–
6232	497944.08	1338325.95	053° 19' 01.93"	039° 48' 31.26"	Картометрический метод	5.00	–
6233	497954.19	1338309.91	053° 19' 02.27"	039° 48' 30.40"	Картометрический метод	5.00	–
6234	497962.56	1338304.10	053° 19' 02.54"	039° 48' 30.09"	Картометрический метод	5.00	–
6235	497967.55	1338303.76	053° 19' 02.70"	039° 48' 30.08"	Картометрический метод	5.00	–
6236	497973.01	1338306.20	053° 19' 02.88"	039° 48' 30.22"	Картометрический метод	5.00	–
6237	497977.55	1338311.89	053° 19' 03.02"	039° 48' 30.53"	Картометрический метод	5.00	–
6238	497981.85	1338322.70	053° 19' 03.15"	039° 48' 31.12"	Картометрический метод	5.00	–
6239	497985.68	1338328.62	053° 19' 03.27"	039° 48' 31.44"	Картометрический метод	5.00	–
6240	497990.45	1338331.18	053° 19' 03.43"	039° 48' 31.58"	Картометрический метод	5.00	–
6241	498004.39	1338336.76	053° 19' 03.87"	039° 48' 31.90"	Картометрический метод	5.00	–
6242	498008.23	1338340.36	053° 19' 04.00"	039° 48' 32.10"	Картометрический метод	5.00	–
6243	498011.01	1338343.62	053° 19' 04.08"	039° 48' 32.28"	Картометрический метод	5.00	–
6244	498012.18	1338348.15	053° 19' 04.12"	039° 48' 32.52"	Картометрический метод	5.00	–
6245	498010.67	1338356.40	053° 19' 04.06"	039° 48' 32.97"	Картометрический метод	5.00	–
6246	498009.62	1338362.44	053° 19' 04.03"	039° 48' 33.29"	Картометрический метод	5.00	–
6247	498009.65	1338370.04	053° 19' 04.02"	039° 48' 33.70"	Картометрический метод	5.00	–
6248	498013.55	1338382.41	053° 19' 04.14"	039° 48' 34.37"	Картометрический метод	5.00	–
6249	498019.84	1338395.18	053° 19' 04.34"	039° 48' 35.07"	Картометрический метод	5.00	–
6250	498029.71	1338406.30	053° 19' 04.65"	039° 48' 35.68"	Картометрический метод	5.00	–
6251	498050.44	1338421.56	053° 19' 05.31"	039° 48' 36.52"	Картометрический метод	5.00	–
6252	498072.71	1338431.59	053° 19' 06.03"	039° 48' 37.09"	Картометрический метод	5.00	–

6253	498082.73	1338433.51	053° 19' 06.35"	039° 48' 37.20"	Картометрический метод	5.00	–
6254	498094.14	1338435.84	053° 19' 06.72"	039° 48' 37.34"	Картометрический метод	5.00	–
6255	498109.17	1338439.13	053° 19' 07.20"	039° 48' 37.53"	Картометрический метод	5.00	–
6256	498121.18	1338440.84	053° 19' 07.59"	039° 48' 37.64"	Картометрический метод	5.00	–
6257	498134.59	1338441.75	053° 19' 08.02"	039° 48' 37.70"	Картометрический метод	5.00	–
6258	498166.38	1338438.52	053° 19' 09.05"	039° 48' 37.56"	Картометрический метод	5.00	–
6259	498200.08	1338426.47	053° 19' 10.15"	039° 48' 36.94"	Картометрический метод	5.00	–
6260	498214.82	1338417.37	053° 19' 10.63"	039° 48' 36.46"	Картометрический метод	5.00	–
6261	498222.95	1338408.11	053° 19' 10.90"	039° 48' 35.97"	Картометрический метод	5.00	–
6262	498233.23	1338389.23	053° 19' 11.24"	039° 48' 34.96"	Картометрический метод	5.00	–
6263	498235.96	1338379.21	053° 19' 11.34"	039° 48' 34.42"	Картометрический метод	5.00	–
6264	498236.28	1338369.81	053° 19' 11.35"	039° 48' 33.92"	Картометрический метод	5.00	–
6265	498233.81	1338359.82	053° 19' 11.28"	039° 48' 33.38"	Картометрический метод	5.00	–
6266	498227.50	1338349.26	053° 19' 11.08"	039° 48' 32.80"	Картометрический метод	5.00	–
6267	498218.68	1338338.62	053° 19' 10.80"	039° 48' 32.21"	Картометрический метод	5.00	–
6268	498211.24	1338331.65	053° 19' 10.57"	039° 48' 31.83"	Картометрический метод	5.00	–
6269	498203.34	1338326.76	053° 19' 10.31"	039° 48' 31.56"	Картометрический метод	5.00	–
6270	498190.56	1338320.84	053° 19' 09.90"	039° 48' 31.23"	Картометрический метод	5.00	–
6271	498180.91	1338320.49	053° 19' 09.59"	039° 48' 31.20"	Картометрический метод	5.00	–
6272	498176.73	1338319.10	053° 19' 09.46"	039° 48' 31.12"	Картометрический метод	5.00	–
6273	498164.99	1338313.52	053° 19' 09.08"	039° 48' 30.81"	Картометрический метод	5.00	–
6274	498150.12	1338306.89	053° 19' 08.60"	039° 48' 30.43"	Картометрический метод	5.00	–
6275	498147.91	1338304.22	053° 19' 08.53"	039° 48' 30.29"	Картометрический метод	5.00	–
6276	498146.52	1338300.62	053° 19' 08.49"	039° 48' 30.09"	Картометрический метод	5.00	–
6277	498145.82	1338295.16	053° 19' 08.47"	039° 48' 29.79"	Картометрический метод	5.00	–
6278	498142.91	1338292.95	053° 19' 08.38"	039° 48' 29.67"	Картометрический метод	5.00	–
6279	498133.15	1338287.14	053° 19' 08.07"	039° 48' 29.35"	Картометрический метод	5.00	–
6280	498108.52	1338276.91	053° 19' 07.28"	039° 48' 28.77"	Картометрический метод	5.00	–
6281	498081.55	1338266.45	053° 19' 06.41"	039° 48' 28.18"	Картометрический метод	5.00	–
6282	498068.54	1338262.50	053° 19' 05.99"	039° 48' 27.95"	Картометрический метод	5.00	–
6283	498058.89	1338260.99	053° 19' 05.68"	039° 48' 27.86"	Картометрический метод	5.00	–
6284	498047.39	1338257.74	053° 19' 05.31"	039° 48' 27.67"	Картометрический метод	5.00	–
6285	498039.83	1338255.53	053° 19' 05.07"	039° 48' 27.55"	Картометрический метод	5.00	–
6286	498028.56	1338249.37	053° 19' 04.71"	039° 48' 27.20"	Картометрический метод	5.00	–
6287	498022.40	1338244.72	053° 19' 04.51"	039° 48' 26.95"	Картометрический метод	5.00	–
6288	498004.69	1338238.13	053° 19' 03.94"	039° 48' 26.57"	Картометрический метод	5.00	–
6289	498000.39	1338238.13	053° 19' 03.80"	039° 48' 26.57"	Картометрический метод	5.00	–
6290	497995.51	1338239.06	053° 19' 03.65"	039° 48' 26.61"	Картометрический метод	5.00	–

6291	497991.33	1338238.25	053° 19' 03.51"	039° 48' 26.57"	Картометрический метод	5.00	–
6292	497988.59	1338236.47	053° 19' 03.42"	039° 48' 26.47"	Картометрический метод	5.00	–
6293	497982.19	1338230.66	053° 19' 03.22"	039° 48' 26.15"	Картометрический метод	5.00	–
6294	497976.15	1338217.76	053° 19' 03.03"	039° 48' 25.44"	Картометрический метод	5.00	–
6295	497970.57	1338198.93	053° 19' 02.86"	039° 48' 24.42"	Картометрический метод	5.00	–
6296	497969.06	1338176.51	053° 19' 02.83"	039° 48' 23.21"	Картометрический метод	5.00	–
6297	497968.60	1338154.77	053° 19' 02.83"	039° 48' 22.04"	Картометрический метод	5.00	–
6298	497972.08	1338141.99	053° 19' 02.95"	039° 48' 21.35"	Картометрический метод	5.00	–
6299	497978.71	1338122.47	053° 19' 03.17"	039° 48' 20.30"	Картометрический метод	5.00	–
6300	497988.59	1338104.34	053° 19' 03.50"	039° 48' 19.33"	Картометрический метод	5.00	–
6301	497997.19	1338090.28	053° 19' 03.79"	039° 48' 18.58"	Картометрический метод	5.00	–
6302	498000.90	1338082.84	053° 19' 03.91"	039° 48' 18.18"	Картометрический метод	5.00	–
6303	498009.97	1338066.22	053° 19' 04.22"	039° 48' 17.30"	Картометрический метод	5.00	–
6304	498015.20	1338049.84	053° 19' 04.40"	039° 48' 16.42"	Картометрический метод	5.00	–
6305	498020.43	1338034.85	053° 19' 04.57"	039° 48' 15.61"	Картометрический метод	5.00	–
6306	498024.73	1338020.32	053° 19' 04.72"	039° 48' 14.83"	Картометрический метод	5.00	–
6307	498025.42	1338014.16	053° 19' 04.75"	039° 48' 14.50"	Картометрический метод	5.00	–
6308	498024.26	1338007.88	053° 19' 04.71"	039° 48' 14.16"	Картометрический метод	5.00	–
6309	498022.05	1338004.28	053° 19' 04.64"	039° 48' 13.96"	Картометрический метод	5.00	–
6310	498019.96	1337996.38	053° 19' 04.58"	039° 48' 13.53"	Картометрический метод	5.00	–
6311	498020.20	1337991.03	053° 19' 04.59"	039° 48' 13.24"	Картометрический метод	5.00	–
6312	498022.75	1337986.62	053° 19' 04.68"	039° 48' 13.01"	Картометрический метод	5.00	–
6313	498027.17	1337983.02	053° 19' 04.82"	039° 48' 12.82"	Картометрический метод	5.00	–
6314	498034.61	1337979.30	053° 19' 05.06"	039° 48' 12.63"	Картометрический метод	5.00	–
6315	498044.48	1337973.25	053° 19' 05.39"	039° 48' 12.31"	Картометрический метод	5.00	–
6316	498052.15	1337968.26	053° 19' 05.64"	039° 48' 12.05"	Картометрический метод	5.00	–
6317	498062.91	1337961.09	053° 19' 05.99"	039° 48' 11.67"	Картометрический метод	5.00	–
6318	498082.09	1337952.49	053° 19' 06.62"	039° 48' 11.23"	Картометрический метод	5.00	–
6319	498093.18	1337947.34	053° 19' 06.98"	039° 48' 10.96"	Картометрический метод	5.00	–
6320	498110.61	1337935.83	053° 19' 07.55"	039° 48' 10.35"	Картометрический метод	5.00	–
6321	498117.81	1337932.93	053° 19' 07.78"	039° 48' 10.20"	Картометрический метод	5.00	–
6322	498128.04	1337930.84	053° 19' 08.12"	039° 48' 10.10"	Картометрический метод	5.00	–
6323	498138.73	1337927.70	053° 19' 08.46"	039° 48' 09.94"	Картометрический метод	5.00	–
6324	498157.79	1337921.08	053° 19' 09.08"	039° 48' 09.60"	Картометрический метод	5.00	–
6325	498166.39	1337917.36	053° 19' 09.36"	039° 48' 09.41"	Картометрический метод	5.00	–
6326	498174.29	1337911.20	053° 19' 09.62"	039° 48' 09.09"	Картометрический метод	5.00	–
6327	498181.61	1337907.83	053° 19' 09.86"	039° 48' 08.91"	Картометрический метод	5.00	–
6328	498189.51	1337906.78	053° 19' 10.12"	039° 48' 08.86"	Картометрический метод	5.00	–

6329	498202.30	1337908.99	053° 19' 10.53"	039° 48' 09.00"	Картометрический метод	5.00	–
6330	498216.82	1337909.92	053° 19' 11.00"	039° 48' 09.06"	Картометрический метод	5.00	–
6331	498223.05	1337911.41	053° 19' 11.20"	039° 48' 09.15"	Картометрический метод	5.00	–
6332	498238.16	1337915.13	053° 19' 11.69"	039° 48' 09.36"	Картометрический метод	5.00	–
6333	498241.82	1337916.06	053° 19' 11.80"	039° 48' 09.42"	Картометрический метод	5.00	–
6334	498244.48	1337917.47	053° 19' 11.89"	039° 48' 09.50"	Картометрический метод	5.00	–
6335	498249.13	1337922.82	053° 19' 12.04"	039° 48' 09.79"	Картометрический метод	5.00	–
6336	498255.99	1337929.56	053° 19' 12.25"	039° 48' 10.16"	Картометрический метод	5.00	–
6337	498256.33	1337933.28	053° 19' 12.26"	039° 48' 10.36"	Картометрический метод	5.00	–
6338	498255.52	1337937.23	053° 19' 12.23"	039° 48' 10.57"	Картометрический метод	5.00	–
6339	498254.59	1337940.83	053° 19' 12.20"	039° 48' 10.77"	Картометрический метод	5.00	–
6340	498252.73	1337946.41	053° 19' 12.14"	039° 48' 11.07"	Картометрический метод	5.00	–
6341	498251.45	1337954.20	053° 19' 12.09"	039° 48' 11.49"	Картометрический метод	5.00	–
6342	498250.99	1337959.42	053° 19' 12.07"	039° 48' 11.77"	Картометрический метод	5.00	–
6343	498254.82	1337961.98	053° 19' 12.20"	039° 48' 11.91"	Картометрический метод	5.00	–
6344	498265.63	1337963.72	053° 19' 12.55"	039° 48' 12.01"	Картометрический метод	5.00	–
6345	498275.16	1337965.35	053° 19' 12.85"	039° 48' 12.11"	Картометрический метод	5.00	–
6346	498279.93	1337966.51	053° 19' 13.01"	039° 48' 12.18"	Картометрический метод	5.00	–
6347	498281.90	1337967.91	053° 19' 13.07"	039° 48' 12.26"	Картометрический метод	5.00	–
6348	498282.72	1337969.77	053° 19' 13.09"	039° 48' 12.36"	Картометрический метод	5.00	–
6349	498284.11	1337973.37	053° 19' 13.14"	039° 48' 12.55"	Картометрический метод	5.00	–
6350	498282.37	1337981.74	053° 19' 13.08"	039° 48' 13.00"	Картометрический метод	5.00	–
6351	498279.34	1337994.75	053° 19' 12.97"	039° 48' 13.70"	Картометрический метод	5.00	–
6352	498266.10	1338019.27	053° 19' 12.53"	039° 48' 15.02"	Картометрический метод	5.00	–
6353	498260.40	1338035.77	053° 19' 12.33"	039° 48' 15.90"	Картометрический метод	5.00	–
6354	498261.68	1338042.63	053° 19' 12.37"	039° 48' 16.27"	Картометрический метод	5.00	–
6355	498267.61	1338049.84	053° 19' 12.56"	039° 48' 16.67"	Картометрический метод	5.00	–
6356	498269.81	1338053.32	053° 19' 12.63"	039° 48' 16.86"	Картометрический метод	5.00	–
6357	498270.86	1338059.83	053° 19' 12.66"	039° 48' 17.21"	Картометрический метод	5.00	–
6358	498268.19	1338068.31	053° 19' 12.57"	039° 48' 17.67"	Картометрический метод	5.00	–
6359	498262.61	1338087.95	053° 19' 12.37"	039° 48' 18.72"	Картометрический метод	5.00	–
6360	498260.52	1338113.29	053° 19' 12.29"	039° 48' 20.09"	Картометрический метод	5.00	–
6361	498262.56	1338121.11	053° 19' 12.35"	039° 48' 20.51"	Картометрический метод	5.00	–
6362	498267.33	1338132.15	053° 19' 12.50"	039° 48' 21.11"	Картометрический метод	5.00	–
6363	498269.07	1338139.24	053° 19' 12.55"	039° 48' 21.50"	Картометрический метод	5.00	–
6364	498270.23	1338148.77	053° 19' 12.58"	039° 48' 22.01"	Картометрический метод	5.00	–
6365	498273.37	1338165.39	053° 19' 12.67"	039° 48' 22.91"	Картометрический метод	5.00	–
6366	498277.32	1338175.15	053° 19' 12.80"	039° 48' 23.44"	Картометрический метод	5.00	–

6367	498282.20	1338182.70	053° 19' 12.95"	039° 48' 23.86"	Картометрический метод	5.00	–
6368	498284.18	1338188.16	053° 19' 13.01"	039° 48' 24.15"	Картометрический метод	5.00	–
6369	498284.76	1338195.14	053° 19' 13.03"	039° 48' 24.53"	Картометрический метод	5.00	–
6370	498286.38	1338204.78	053° 19' 13.07"	039° 48' 25.05"	Картометрический метод	5.00	–
6371	498288.99	1338212.30	053° 19' 13.15"	039° 48' 25.46"	Картометрический метод	5.00	–
6372	498291.38	1338226.51	053° 19' 13.22"	039° 48' 26.23"	Картометрический метод	5.00	–
6373	498294.87	1338235.46	053° 19' 13.33"	039° 48' 26.72"	Картометрический метод	5.00	–
6374	498305.33	1338247.55	053° 19' 13.66"	039° 48' 27.38"	Картометрический метод	5.00	–
6375	498310.67	1338252.78	053° 19' 13.83"	039° 48' 27.67"	Картометрический метод	5.00	–
6376	498316.76	1338256.57	053° 19' 14.02"	039° 48' 27.88"	Картометрический метод	5.00	–
6377	498326.99	1338260.18	053° 19' 14.35"	039° 48' 28.09"	Картометрический метод	5.00	–
6378	498334.78	1338260.64	053° 19' 14.60"	039° 48' 28.12"	Картометрический метод	5.00	–
6379	498353.72	1338263.20	053° 19' 15.21"	039° 48' 28.28"	Картометрический метод	5.00	–
6380	498365.57	1338263.78	053° 19' 15.60"	039° 48' 28.32"	Картометрический метод	5.00	–
6381	498377.31	1338261.34	053° 19' 15.98"	039° 48' 28.20"	Картометрический метод	5.00	–
6382	498383.35	1338259.25	053° 19' 16.18"	039° 48' 28.09"	Картометрический метод	5.00	–
6383	498387.88	1338259.01	053° 19' 16.32"	039° 48' 28.08"	Картометрический метод	5.00	–
6384	498396.25	1338260.18	053° 19' 16.59"	039° 48' 28.16"	Картометрический метод	5.00	–
6385	498400.67	1338259.83	053° 19' 16.73"	039° 48' 28.14"	Картометрический метод	5.00	–
6386	498401.83	1338258.32	053° 19' 16.77"	039° 48' 28.06"	Картометрический метод	5.00	–
6387	498402.64	1338253.09	053° 19' 16.80"	039° 48' 27.78"	Картометрический метод	5.00	–
6388	498403.11	1338251.00	053° 19' 16.82"	039° 48' 27.67"	Картометрический метод	5.00	–
6389	498404.62	1338249.37	053° 19' 16.87"	039° 48' 27.58"	Картометрический метод	5.00	–
6390	498408.80	1338247.74	053° 19' 17.00"	039° 48' 27.50"	Картометрический метод	5.00	–
6391	498414.26	1338246.46	053° 19' 17.18"	039° 48' 27.43"	Картометрический метод	5.00	–
6392	498419.49	1338247.63	053° 19' 17.35"	039° 48' 27.50"	Картометрический метод	5.00	–
6393	498423.56	1338250.88	053° 19' 17.48"	039° 48' 27.68"	Картометрический метод	5.00	–
6394	498430.65	1338256.23	053° 19' 17.71"	039° 48' 27.98"	Картометрический метод	5.00	–
6395	498434.72	1338257.39	053° 19' 17.84"	039° 48' 28.04"	Картометрический метод	5.00	–
6396	498443.90	1338255.76	053° 19' 18.14"	039° 48' 27.97"	Картометрический метод	5.00	–
6397	498452.61	1338252.16	053° 19' 18.42"	039° 48' 27.78"	Картометрический метод	5.00	–
6398	498455.87	1338248.67	053° 19' 18.53"	039° 48' 27.59"	Картометрический метод	5.00	–
6399	498456.33	1338246.12	053° 19' 18.54"	039° 48' 27.46"	Картометрический метод	5.00	–
6400	498455.17	1338244.26	053° 19' 18.51"	039° 48' 27.36"	Картометрический метод	5.00	–
6401	498455.17	1338242.05	053° 19' 18.51"	039° 48' 27.24"	Картометрический метод	5.00	–
6402	498455.98	1338240.30	053° 19' 18.54"	039° 48' 27.14"	Картометрический метод	5.00	–
6403	498459.47	1338237.40	053° 19' 18.65"	039° 48' 26.99"	Картометрический метод	5.00	–
6404	498466.09	1338234.84	053° 19' 18.87"	039° 48' 26.86"	Картометрический метод	5.00	–

6405	498480.50	1338229.15	053° 19' 19.33"	039° 48' 26.56"	Картометрический метод	5.00	–
6406	498484.92	1338224.27	053° 19' 19.48"	039° 48' 26.31"	Картометрический метод	5.00	–
6407	498487.36	1338220.55	053° 19' 19.56"	039° 48' 26.11"	Картометрический метод	5.00	–
6408	498487.71	1338213.34	053° 19' 19.58"	039° 48' 25.72"	Картометрический метод	5.00	–
6409	498490.15	1338207.07	053° 19' 19.66"	039° 48' 25.38"	Картометрический метод	5.00	–
6410	498494.56	1338201.37	053° 19' 19.81"	039° 48' 25.08"	Картометрический метод	5.00	–
6411	498501.54	1338186.38	053° 19' 20.04"	039° 48' 24.28"	Картометрический метод	5.00	–
6412	498506.07	1338169.53	053° 19' 20.20"	039° 48' 23.37"	Картометрический метод	5.00	–
6413	498513.04	1338149.31	053° 19' 20.43"	039° 48' 22.29"	Картометрический метод	5.00	–
6414	498517.11	1338142.22	053° 19' 20.57"	039° 48' 21.91"	Картометрический метод	5.00	–
6415	498523.73	1338137.23	053° 19' 20.79"	039° 48' 21.64"	Картометрический метод	5.00	–
6416	498528.73	1338131.88	053° 19' 20.95"	039° 48' 21.36"	Картометрический метод	5.00	–
6417	498530.82	1338127.35	053° 19' 21.02"	039° 48' 21.12"	Картометрический метод	5.00	–
6418	498531.87	1338120.72	053° 19' 21.06"	039° 48' 20.76"	Картометрический метод	5.00	–
6419	498531.17	1338112.82	053° 19' 21.04"	039° 48' 20.33"	Картометрический метод	5.00	–
6420	498527.10	1338095.27	053° 19' 20.92"	039° 48' 19.38"	Картометрический метод	5.00	–
6421	498526.76	1338086.79	053° 19' 20.92"	039° 48' 18.92"	Картометрический метод	5.00	–
6422	498530.01	1338071.92	053° 19' 21.03"	039° 48' 18.12"	Картометрический метод	5.00	–
6423	498536.63	1338052.97	053° 19' 21.26"	039° 48' 17.11"	Картометрический метод	5.00	–
6424	498544.77	1338027.52	053° 19' 21.53"	039° 48' 15.74"	Картометрический метод	5.00	–
6425	498548.84	1338011.84	053° 19' 21.67"	039° 48' 14.90"	Картометрический метод	5.00	–
6426	498550.11	1337998.82	053° 19' 21.72"	039° 48' 14.19"	Картометрический метод	5.00	–
6427	498551.62	1337981.62	053° 19' 21.78"	039° 48' 13.27"	Картометрический метод	5.00	–
6428	498553.60	1337974.07	053° 19' 21.85"	039° 48' 12.86"	Картометрический метод	5.00	–
6429	498555.11	1337969.42	053° 19' 21.90"	039° 48' 12.61"	Картометрический метод	5.00	–
6430	498558.02	1337966.05	053° 19' 22.00"	039° 48' 12.43"	Картометрический метод	5.00	–
6431	498562.90	1337962.21	053° 19' 22.16"	039° 48' 12.23"	Картометрический метод	5.00	–
6432	498570.10	1337955.82	053° 19' 22.40"	039° 48' 11.89"	Картометрический метод	5.00	–
6433	498572.77	1337948.97	053° 19' 22.49"	039° 48' 11.52"	Картометрический метод	5.00	–
6434	498576.38	1337936.65	053° 19' 22.61"	039° 48' 10.86"	Картометрический метод	5.00	–
6435	498581.37	1337927.93	053° 19' 22.78"	039° 48' 10.40"	Картометрический метод	5.00	–
6436	498588.93	1337918.29	053° 19' 23.03"	039° 48' 09.88"	Картометрический метод	5.00	–
6437	498603.34	1337903.99	053° 19' 23.50"	039° 48' 09.13"	Картометрический метод	5.00	–
6438	498609.73	1337890.74	053° 19' 23.72"	039° 48' 08.42"	Картометрический метод	5.00	–
6439	498615.07	1337871.34	053° 19' 23.90"	039° 48' 07.37"	Картометрический метод	5.00	–
6440	498619.72	1337848.10	053° 19' 24.06"	039° 48' 06.12"	Картометрический метод	5.00	–
6441	498621.81	1337838.91	053° 19' 24.14"	039° 48' 05.63"	Картометрический метод	5.00	–
6442	498629.83	1337823.11	053° 19' 24.41"	039° 48' 04.78"	Картометрический метод	5.00	–

6443	498634.25	1337807.65	053° 19' 24.56"	039° 48' 03.95"	Картометрический метод	5.00	–
6444	498636.81	1337794.06	053° 19' 24.65"	039° 48' 03.22"	Картометрический метод	5.00	–
6445	498638.90	1337782.44	053° 19' 24.72"	039° 48' 02.60"	Картометрический метод	5.00	–
6446	498647.26	1337763.96	053° 19' 25.01"	039° 48' 01.61"	Картометрический метод	5.00	–
6447	498652.49	1337753.85	053° 19' 25.18"	039° 48' 01.07"	Картометрический метод	5.00	–
6448	498656.79	1337746.76	053° 19' 25.32"	039° 48' 00.69"	Картометрический метод	5.00	–
6449	498670.97	1337731.07	053° 19' 25.79"	039° 47' 59.85"	Картометрический метод	5.00	–
6450	498684.57	1337715.62	053° 19' 26.24"	039° 47' 59.03"	Картометрический метод	5.00	–
6451	498706.65	1337690.63	053° 19' 26.97"	039° 47' 57.70"	Картометрический метод	5.00	–
6452	498710.60	1337682.73	053° 19' 27.10"	039° 47' 57.28"	Картометрический метод	5.00	–
6453	498712.57	1337674.83	053° 19' 27.17"	039° 47' 56.86"	Картометрический метод	5.00	–
6454	498714.67	1337666.11	053° 19' 27.24"	039° 47' 56.39"	Картометрический метод	5.00	–
6455	498719.20	1337656.12	053° 19' 27.40"	039° 47' 55.85"	Картометрический метод	5.00	–
6456	498722.34	1337649.72	053° 19' 27.50"	039° 47' 55.51"	Картометрический метод	5.00	–
6457	498724.31	1337638.34	053° 19' 27.57"	039° 47' 54.90"	Картометрический метод	5.00	–
6458	498726.29	1337621.95	053° 19' 27.65"	039° 47' 54.01"	Картометрический метод	5.00	–
6459	498725.47	1337606.26	053° 19' 27.63"	039° 47' 53.17"	Картометрический метод	5.00	–
6460	498718.62	1337551.88	053° 19' 27.44"	039° 47' 50.22"	Картометрический метод	5.00	–
6461	498713.74	1337524.92	053° 19' 27.30"	039° 47' 48.76"	Картометрический метод	5.00	–
6462	498710.48	1337505.16	053° 19' 27.20"	039° 47' 47.69"	Картометрический метод	5.00	–
6463	498703.74	1337490.63	053° 19' 26.99"	039° 47' 46.90"	Картометрический метод	5.00	–
6464	498692.82	1337480.64	053° 19' 26.65"	039° 47' 46.35"	Картометрический метод	5.00	–
6465	498677.13	1337472.39	053° 19' 26.15"	039° 47' 45.89"	Картометрический метод	5.00	–
6466	498672.13	1337467.74	053° 19' 25.99"	039° 47' 45.63"	Картометрический метод	5.00	–
6467	498665.05	1337457.98	053° 19' 25.76"	039° 47' 45.10"	Картометрический метод	5.00	–
6468	498660.28	1337441.94	053° 19' 25.62"	039° 47' 44.23"	Картометрический метод	5.00	–
6469	498660.05	1337426.72	053° 19' 25.62"	039° 47' 43.40"	Картометрический метод	5.00	–
6470	498661.67	1337408.24	053° 19' 25.68"	039° 47' 42.41"	Картометрический метод	5.00	–
6471	498664.81	1337398.25	053° 19' 25.79"	039° 47' 41.87"	Картометрический метод	5.00	–
6472	498676.90	1337378.37	053° 19' 26.19"	039° 47' 40.81"	Картометрический метод	5.00	–
6473	498684.68	1337362.22	053° 19' 26.45"	039° 47' 39.95"	Картометрический метод	5.00	–
6474	498691.66	1337353.85	053° 19' 26.69"	039° 47' 39.50"	Картометрический метод	5.00	–
6475	498700.37	1337345.49	053° 19' 26.97"	039° 47' 39.06"	Картометрический метод	5.00	–
6476	498706.76	1337341.07	053° 19' 27.18"	039° 47' 38.82"	Картометрический метод	5.00	–
6477	498713.50	1337337.93	053° 19' 27.40"	039° 47' 38.66"	Картометрический метод	5.00	–
6478	498720.94	1337332.94	053° 19' 27.64"	039° 47' 38.40"	Картометрический метод	5.00	–
6479	498728.50	1337325.62	053° 19' 27.89"	039° 47' 38.01"	Картометрический метод	5.00	–
6480	498736.86	1337318.18	053° 19' 28.17"	039° 47' 37.62"	Картометрический метод	5.00	–

6481	498751.51	1337309.11	053° 19' 28.65"	039° 47' 37.14"	Картометрический метод	5.00	–
6482	498754.99	1337305.98	053° 19' 28.76"	039° 47' 36.98"	Картометрический метод	5.00	–
6483	498755.11	1337302.72	053° 19' 28.77"	039° 47' 36.80"	Картометрический метод	5.00	–
6484	498753.83	1337300.75	053° 19' 28.73"	039° 47' 36.69"	Картометрический метод	5.00	–
6485	498752.55	1337296.68	053° 19' 28.69"	039° 47' 36.47"	Картометрический метод	5.00	–
6486	498754.76	1337292.61	053° 19' 28.76"	039° 47' 36.25"	Картометрический метод	5.00	–
6487	498759.76	1337290.29	053° 19' 28.93"	039° 47' 36.13"	Картометрический метод	5.00	–
6488	498766.38	1337288.43	053° 19' 29.14"	039° 47' 36.04"	Картометрический метод	5.00	–
6489	498771.61	1337287.96	053° 19' 29.31"	039° 47' 36.02"	Картометрический метод	5.00	–
6490	498771.61	1337286.22	053° 19' 29.31"	039° 47' 35.93"	Картометрический метод	5.00	–
6491	498769.05	1337284.24	053° 19' 29.23"	039° 47' 35.82"	Картометрический метод	5.00	–
6492	498752.67	1337280.76	053° 19' 28.70"	039° 47' 35.61"	Картометрический метод	5.00	–
6493	498747.90	1337278.78	053° 19' 28.55"	039° 47' 35.50"	Картометрический метод	5.00	–
6494	498746.16	1337274.13	053° 19' 28.49"	039° 47' 35.25"	Картометрический метод	5.00	–
6495	498745.48	1337266.30	053° 19' 28.48"	039° 47' 34.82"	Картометрический метод	5.00	–
6496	498747.55	1337246.59	053° 19' 28.56"	039° 47' 33.76"	Картометрический метод	5.00	–
6497	498754.88	1337214.29	053° 19' 28.81"	039° 47' 32.02"	Картометрический метод	5.00	–
6498	498758.13	1337205.11	053° 19' 28.92"	039° 47' 31.53"	Картометрический метод	5.00	–
6499	498766.96	1337186.16	053° 19' 29.22"	039° 47' 30.52"	Картометрический метод	5.00	–
6500	498777.30	1337172.57	053° 19' 29.56"	039° 47' 29.79"	Картометрический метод	5.00	–
6501	498786.95	1337162.46	053° 19' 29.88"	039° 47' 29.26"	Картометрический метод	5.00	–
6502	498801.48	1337155.25	053° 19' 30.35"	039° 47' 28.88"	Картометрический метод	5.00	–
6503	498816.35	1337149.09	053° 19' 30.84"	039° 47' 28.56"	Картометрический метод	5.00	–
6504	498839.24	1337143.17	053° 19' 31.58"	039° 47' 28.27"	Картометрический метод	5.00	–
6505	498853.42	1337142.82	053° 19' 32.04"	039° 47' 28.26"	Картометрический метод	5.00	–
6506	498869.34	1337147.58	053° 19' 32.55"	039° 47' 28.53"	Картометрический метод	5.00	–
6507	498883.29	1337149.67	053° 19' 33.00"	039° 47' 28.66"	Картометрический метод	5.00	–
6508	498903.39	1337151.53	053° 19' 33.65"	039° 47' 28.78"	Картометрический метод	5.00	–
6509	498916.87	1337157.34	053° 19' 34.08"	039° 47' 29.11"	Картометрический метод	5.00	–
6510	498925.24	1337162.22	053° 19' 34.35"	039° 47' 29.38"	Картометрический метод	5.00	–
6511	498935.35	1337175.12	053° 19' 34.67"	039° 47' 30.09"	Картометрический метод	5.00	–
6512	498946.51	1337193.95	053° 19' 35.02"	039° 47' 31.12"	Картометрический метод	5.00	–
6513	498958.94	1337206.73	053° 19' 35.42"	039° 47' 31.82"	Картометрический метод	5.00	–
6514	498970.91	1337219.75	053° 19' 35.80"	039° 47' 32.53"	Картометрический метод	5.00	–
6515	498975.56	1337233.58	053° 19' 35.94"	039° 47' 33.28"	Картометрический метод	5.00	–
6516	498977.07	1337249.85	053° 19' 35.98"	039° 47' 34.16"	Картометрический метод	5.00	–
6517	498976.37	1337260.42	053° 19' 35.95"	039° 47' 34.74"	Картометрический метод	5.00	–
6518	498977.53	1337273.79	053° 19' 35.98"	039° 47' 35.46"	Картометрический метод	5.00	–

6519	498986.54	1337285.41	053° 19' 36.26"	039° 47' 36.10"	Картометрический метод	5.00	–
6520	498994.73	1337288.54	053° 19' 36.52"	039° 47' 36.27"	Картометрический метод	5.00	–
6521	499001.71	1337289.94	053° 19' 36.75"	039° 47' 36.35"	Картометрический метод	5.00	–
6522	499013.56	1337286.92	053° 19' 37.13"	039° 47' 36.20"	Картометрический метод	5.00	–
6523	499026.69	1337279.48	053° 19' 37.56"	039° 47' 35.81"	Картометрический метод	5.00	–
6524	499036.92	1337268.90	053° 19' 37.90"	039° 47' 35.25"	Картометрический метод	5.00	–
6525	499044.01	1337259.49	053° 19' 38.14"	039° 47' 34.75"	Картометрический метод	5.00	–
6526	499046.91	1337249.27	053° 19' 38.24"	039° 47' 34.20"	Картометрический метод	5.00	–
6527	499048.54	1337238.23	053° 19' 38.29"	039° 47' 33.61"	Картометрический метод	5.00	–
6528	499047.03	1337229.63	053° 19' 38.25"	039° 47' 33.14"	Картометрический метод	5.00	–
6529	499046.21	1337216.38	053° 19' 38.23"	039° 47' 32.43"	Картометрический метод	5.00	–
6530	499043.43	1337211.03	053° 19' 38.15"	039° 47' 32.13"	Картометрический метод	5.00	–
6531	499032.73	1337203.13	053° 19' 37.80"	039° 47' 31.70"	Картометрический метод	5.00	–
6532	499028.78	1337199.76	053° 19' 37.68"	039° 47' 31.51"	Картометрический метод	5.00	–
6533	499026.81	1337194.65	053° 19' 37.62"	039° 47' 31.23"	Картометрический метод	5.00	–
6534	499025.64	1337192.55	053° 19' 37.58"	039° 47' 31.12"	Картометрический метод	5.00	–
6535	499019.60	1337191.86	053° 19' 37.39"	039° 47' 31.07"	Картометрический метод	5.00	–
6536	499006.01	1337192.90	053° 19' 36.95"	039° 47' 31.12"	Картометрический метод	5.00	–
6537	498986.60	1337185.70	053° 19' 36.32"	039° 47' 30.71"	Картометрический метод	5.00	–
6538	498974.05	1337178.49	053° 19' 35.92"	039° 47' 30.31"	Картометрический метод	5.00	–
6539	498969.98	1337173.73	053° 19' 35.79"	039° 47' 30.05"	Картометрический метод	5.00	–
6540	498969.17	1337169.31	053° 19' 35.77"	039° 47' 29.81"	Картометрический метод	5.00	–
6541	498971.61	1337163.15	053° 19' 35.85"	039° 47' 29.48"	Картометрический метод	5.00	–
6542	498979.86	1337153.04	053° 19' 36.12"	039° 47' 28.94"	Картометрический метод	5.00	–
6543	498997.06	1337132.13	053° 19' 36.69"	039° 47' 27.83"	Картометрический метод	5.00	–
6544	499008.68	1337118.18	053° 19' 37.08"	039° 47' 27.08"	Картометрический метод	5.00	–
6545	499018.79	1337104.00	053° 19' 37.41"	039° 47' 26.33"	Картометрический метод	5.00	–
6546	499031.22	1337093.66	053° 19' 37.82"	039° 47' 25.78"	Картометрический метод	5.00	–
6547	499050.05	1337082.04	053° 19' 38.44"	039° 47' 25.17"	Картометрический метод	5.00	–
6548	499059.69	1337078.09	053° 19' 38.75"	039° 47' 24.97"	Картометрический метод	5.00	–
6549	499071.43	1337074.83	053° 19' 39.13"	039° 47' 24.80"	Картометрический метод	5.00	–
6550	499082.01	1337075.53	053° 19' 39.47"	039° 47' 24.85"	Картометрический метод	5.00	–
6551	499096.30	1337082.27	053° 19' 39.93"	039° 47' 25.23"	Картометрический метод	5.00	–
6552	499114.31	1337092.03	053° 19' 40.51"	039° 47' 25.78"	Картометрический метод	5.00	–
6553	499126.52	1337100.63	053° 19' 40.90"	039° 47' 26.25"	Картометрический метод	5.00	–
6554	499133.95	1337109.00	053° 19' 41.13"	039° 47' 26.71"	Картометрический метод	5.00	–
6555	499138.37	1337123.76	053° 19' 41.27"	039° 47' 27.51"	Картометрический метод	5.00	–
6556	499145.23	1337149.67	053° 19' 41.47"	039° 47' 28.92"	Картометрический метод	5.00	–

6557	499150.34	1337175.70	053° 19' 41.62"	039° 47' 30.33"	Картометрический метод	5.00	–
6558	499155.68	1337209.52	053° 19' 41.78"	039° 47' 32.16"	Картометрический метод	5.00	–
6559	499156.96	1337228.00	053° 19' 41.81"	039° 47' 33.16"	Картометрический метод	5.00	–
6560	499156.85	1337239.74	053° 19' 41.80"	039° 47' 33.80"	Картометрический метод	5.00	–
6561	499160.10	1337249.27	053° 19' 41.90"	039° 47' 34.31"	Картометрический метод	5.00	–
6562	499174.63	1337261.35	053° 19' 42.36"	039° 47' 34.98"	Картометрический метод	5.00	–
6563	499203.91	1337278.78	053° 19' 43.30"	039° 47' 35.95"	Картометрический метод	5.00	–
6564	499219.72	1337284.13	053° 19' 43.80"	039° 47' 36.26"	Картометрический метод	5.00	–
6565	499251.91	1337289.13	053° 19' 44.84"	039° 47' 36.56"	Картометрический метод	5.00	–
6566	499283.28	1337294.35	053° 19' 45.85"	039° 47' 36.87"	Картометрический метод	5.00	–
6567	499295.72	1337299.24	053° 19' 46.25"	039° 47' 37.15"	Картометрический метод	5.00	–
6568	499309.43	1337308.30	053° 19' 46.69"	039° 47' 37.65"	Картометрический метод	5.00	–
6569	499312.92	1337313.41	053° 19' 46.80"	039° 47' 37.93"	Картометрический метод	5.00	–
6570	499318.96	1337329.10	053° 19' 46.99"	039° 47' 38.78"	Картометрический метод	5.00	–
6571	499328.95	1337342.12	053° 19' 47.30"	039° 47' 39.50"	Картометрический метод	5.00	–
6572	499343.13	1337347.00	053° 19' 47.76"	039° 47' 39.78"	Картометрический метод	5.00	–
6573	499360.33	1337347.35	053° 19' 48.31"	039° 47' 39.81"	Картометрический метод	5.00	–
6574	499372.07	1337346.07	053° 19' 48.69"	039° 47' 39.75"	Картометрический метод	5.00	–
6575	499385.43	1337342.81	053° 19' 49.13"	039° 47' 39.59"	Картометрический метод	5.00	–
6576	499402.28	1337334.80	053° 19' 49.68"	039° 47' 39.18"	Картометрический метод	5.00	–
6577	499415.18	1337330.03	053° 19' 50.10"	039° 47' 38.93"	Картометрический метод	5.00	–
6578	499428.08	1337321.55	053° 19' 50.52"	039° 47' 38.49"	Картометрический метод	5.00	–
6579	499442.96	1337306.32	053° 19' 51.01"	039° 47' 37.68"	Картометрический метод	5.00	–
6580	499462.01	1337287.38	053° 19' 51.64"	039° 47' 36.67"	Картометрический метод	5.00	–
6581	499479.21	1337266.35	053° 19' 52.21"	039° 47' 35.55"	Картометрический метод	5.00	–
6582	499483.75	1337262.40	053° 19' 52.35"	039° 47' 35.34"	Картометрический метод	5.00	–
6583	499494.78	1337255.89	053° 19' 52.72"	039° 47' 35.00"	Картометрический метод	5.00	–
6584	499501.06	1337250.08	053° 19' 52.92"	039° 47' 34.70"	Картометрический метод	5.00	–
6585	499515.47	1337234.97	053° 19' 53.40"	039° 47' 33.89"	Картометрический метод	5.00	–
6586	499533.83	1337217.66	053° 19' 54.00"	039° 47' 32.98"	Картометрический метод	5.00	–
6587	499537.90	1337205.22	053° 19' 54.14"	039° 47' 32.31"	Картометрический метод	5.00	–
6588	499540.34	1337198.02	053° 19' 54.22"	039° 47' 31.92"	Картометрический метод	5.00	–
6589	499544.06	1337195.34	053° 19' 54.34"	039° 47' 31.78"	Картометрический метод	5.00	–
6590	499550.45	1337194.07	053° 19' 54.55"	039° 47' 31.72"	Картометрический метод	5.00	–
6591	499557.89	1337187.91	053° 19' 54.80"	039° 47' 31.39"	Картометрический метод	5.00	–
6592	499559.98	1337184.07	053° 19' 54.87"	039° 47' 31.19"	Картометрический метод	5.00	–
6593	499559.98	1337178.73	053° 19' 54.87"	039° 47' 30.90"	Картометрический метод	5.00	–
6594	499555.91	1337168.62	053° 19' 54.74"	039° 47' 30.35"	Картометрический метод	5.00	–

6595	499552.89	1337160.60	053° 19' 54.65"	039° 47' 29.91"	Картометрический метод	5.00	–
6596	499549.64	1337150.37	053° 19' 54.55"	039° 47' 29.36"	Картометрический метод	5.00	–
6597	499546.73	1337139.91	053° 19' 54.46"	039° 47' 28.79"	Картометрический метод	5.00	–
6598	499546.73	1337132.94	053° 19' 54.47"	039° 47' 28.41"	Картометрический метод	5.00	–
6599	499549.06	1337125.39	053° 19' 54.55"	039° 47' 28.01"	Картометрический метод	5.00	–
6600	499550.45	1337120.04	053° 19' 54.60"	039° 47' 27.72"	Картометрический метод	5.00	–
6601	499548.82	1337116.90	053° 19' 54.54"	039° 47' 27.55"	Картометрический метод	5.00	–
6602	499545.45	1337112.83	053° 19' 54.44"	039° 47' 27.33"	Картометрический метод	5.00	–
6603	499541.97	1337107.61	053° 19' 54.33"	039° 47' 27.04"	Картометрический метод	5.00	–
6604	499540.22	1337103.31	053° 19' 54.27"	039° 47' 26.81"	Картометрический метод	5.00	–
6605	499538.60	1337093.54	053° 19' 54.23"	039° 47' 26.28"	Картометрический метод	5.00	–
6606	499541.85	1337082.39	053° 19' 54.34"	039° 47' 25.68"	Картометрический метод	5.00	–
6607	499546.50	1337073.67	053° 19' 54.50"	039° 47' 25.21"	Картометрический метод	5.00	–
6608	499564.05	1337056.36	053° 19' 55.07"	039° 47' 24.29"	Картометрический метод	5.00	–
6609	499577.41	1337045.90	053° 19' 55.51"	039° 47' 23.74"	Картометрический метод	5.00	–
6610	499590.43	1337037.41	053° 19' 55.94"	039° 47' 23.30"	Картометрический метод	5.00	–
6611	499611.00	1337024.63	053° 19' 56.61"	039° 47' 22.63"	Картометрический метод	5.00	–
6612	499619.48	1337022.19	053° 19' 56.89"	039° 47' 22.50"	Картометрический метод	5.00	–
6613	499629.94	1337021.84	053° 19' 57.22"	039° 47' 22.49"	Картометрический метод	5.00	–
6614	499634.70	1337020.91	053° 19' 57.38"	039° 47' 22.45"	Картометрический метод	5.00	–
6615	499640.51	1337016.15	053° 19' 57.57"	039° 47' 22.20"	Картометрический метод	5.00	–
6616	499645.63	1337010.69	053° 19' 57.74"	039° 47' 21.91"	Картометрический метод	5.00	–
6617	499652.02	1337003.02	053° 19' 57.95"	039° 47' 21.50"	Картометрический метод	5.00	–
6618	499658.87	1336997.79	053° 19' 58.17"	039° 47' 21.22"	Картометрический метод	5.00	–
6619	499662.82	1336991.05	053° 19' 58.31"	039° 47' 20.86"	Картометрический метод	5.00	–
6620	499666.43	1336982.56	053° 19' 58.43"	039° 47' 20.41"	Картометрический метод	5.00	–
6621	499666.89	1336972.69	053° 19' 58.45"	039° 47' 19.88"	Картометрический метод	5.00	–
6622	499666.78	1336959.79	053° 19' 58.45"	039° 47' 19.18"	Картометрический метод	5.00	–
6623	499664.92	1336953.63	053° 19' 58.40"	039° 47' 18.84"	Картометрический метод	5.00	–
6624	499659.45	1336946.42	053° 19' 58.22"	039° 47' 18.45"	Картометрический метод	5.00	–
6625	499652.83	1336941.66	053° 19' 58.01"	039° 47' 18.19"	Картометрический метод	5.00	–
6626	499649.46	1336937.59	053° 19' 57.91"	039° 47' 17.96"	Картометрический метод	5.00	–
6627	499645.86	1336929.92	053° 19' 57.79"	039° 47' 17.54"	Картометрический метод	5.00	–
6628	499642.37	1336920.74	053° 19' 57.69"	039° 47' 17.04"	Картометрический метод	5.00	–
6629	499629.36	1336887.74	053° 19' 57.28"	039° 47' 15.25"	Картометрический метод	5.00	–
6630	499612.39	1336850.55	053° 19' 56.76"	039° 47' 13.22"	Картометрический метод	5.00	–
6631	499608.79	1336837.88	053° 19' 56.65"	039° 47' 12.54"	Картометрический метод	5.00	–
6632	499607.62	1336822.19	053° 19' 56.62"	039° 47' 11.69"	Картометрический метод	5.00	–

6633	499610.07	1336803.13	053° 19' 56.71"	039° 47' 10.66"	Картометрический метод	5.00	–
6634	499614.60	1336788.14	053° 19' 56.87"	039° 47' 09.85"	Картометрический метод	5.00	–
6635	499621.22	1336769.55	053° 19' 57.09"	039° 47' 08.86"	Картометрический метод	5.00	–
6636	499623.66	1336757.93	053° 19' 57.18"	039° 47' 08.23"	Картометрический метод	5.00	–
6637	499623.43	1336749.33	053° 19' 57.17"	039° 47' 07.77"	Картометрический метод	5.00	–
6638	499624.13	1336732.13	053° 19' 57.21"	039° 47' 06.84"	Картометрический метод	5.00	–
6639	499626.22	1336722.02	053° 19' 57.28"	039° 47' 06.29"	Картометрический метод	5.00	–
6640	499631.10	1336709.24	053° 19' 57.45"	039° 47' 05.61"	Картометрический метод	5.00	–
6641	499639.35	1336697.38	053° 19' 57.72"	039° 47' 04.98"	Картометрический метод	5.00	–
6642	499649.34	1336687.97	053° 19' 58.05"	039° 47' 04.48"	Картометрический метод	5.00	–
6643	499658.41	1336682.97	053° 19' 58.34"	039° 47' 04.22"	Картометрический метод	5.00	–
6644	499677.47	1336674.95	053° 19' 58.97"	039° 47' 03.80"	Картометрический метод	5.00	–
6645	499694.78	1336672.86	053° 19' 59.53"	039° 47' 03.71"	Картометрический метод	5.00	–
6646	499711.17	1336674.03	053° 20' 00.06"	039° 47' 03.78"	Картометрический метод	5.00	–
6647	499724.76	1336676.58	053° 20' 00.49"	039° 47' 03.94"	Картометрический метод	5.00	–
6648	499739.99	1336680.53	053° 20' 00.98"	039° 47' 04.16"	Картометрический метод	5.00	–
6649	499764.04	1336689.36	053° 20' 01.76"	039° 47' 04.66"	Картометрический метод	5.00	–
6650	499774.15	1336698.20	053° 20' 02.08"	039° 47' 05.15"	Картометрический метод	5.00	–
6651	499781.94	1336700.64	053° 20' 02.33"	039° 47' 05.29"	Картометрический метод	5.00	–
6652	499794.84	1336700.29	053° 20' 02.75"	039° 47' 05.29"	Картометрический метод	5.00	–
6653	499812.74	1336697.62	053° 20' 03.33"	039° 47' 05.16"	Картометрический метод	5.00	–
6654	499825.29	1336693.90	053° 20' 03.74"	039° 47' 04.97"	Картометрический метод	5.00	–
6655	499846.20	1336694.01	053° 20' 04.41"	039° 47' 05.00"	Картометрический метод	5.00	–
6656	499857.48	1336696.45	053° 20' 04.77"	039° 47' 05.14"	Картометрический метод	5.00	–
6657	499865.03	1336697.15	053° 20' 05.02"	039° 47' 05.18"	Картометрический метод	5.00	–
6658	499870.96	1336693.78	053° 20' 05.21"	039° 47' 05.01"	Картометрический метод	5.00	–
6659	499883.51	1336689.83	053° 20' 05.62"	039° 47' 04.81"	Картометрический метод	5.00	–
6660	499895.01	1336690.41	053° 20' 05.99"	039° 47' 04.85"	Картометрический метод	5.00	–
6661	499903.84	1336697.96	053° 20' 06.27"	039° 47' 05.27"	Картометрический метод	5.00	–
6662	499928.83	1336732.25	053° 20' 07.06"	039° 47' 07.14"	Картометрический метод	5.00	–
6663	499938.13	1336741.08	053° 20' 07.36"	039° 47' 07.63"	Картометрический метод	5.00	–
6664	499949.75	1336743.40	053° 20' 07.73"	039° 47' 07.77"	Картометрический метод	5.00	–
6665	499964.39	1336744.68	053° 20' 08.20"	039° 47' 07.85"	Картометрический метод	5.00	–
6666	499978.34	1336743.64	053° 20' 08.66"	039° 47' 07.81"	Картометрический метод	5.00	–
6667	499985.54	1336741.54	053° 20' 08.89"	039° 47' 07.70"	Картометрический метод	5.00	–
6668	499989.96	1336736.78	053° 20' 09.03"	039° 47' 07.45"	Картометрический метод	5.00	–
6669	499990.77	1336730.39	053° 20' 09.07"	039° 47' 07.10"	Картометрический метод	5.00	–
6670	499989.72	1336721.32	053° 20' 09.04"	039° 47' 06.61"	Картометрический метод	5.00	–

6671	499988.79	1336711.68	053° 20' 09.01"	039° 47' 06.09"	Картометрический метод	5.00	–
6672	499989.61	1336702.15	053° 20' 09.04"	039° 47' 05.58"	Картометрический метод	5.00	–
6673	499988.10	1336692.39	053° 20' 09.00"	039° 47' 05.05"	Картометрический метод	5.00	–
6674	499978.34	1336677.86	053° 20' 08.69"	039° 47' 04.25"	Картометрический метод	5.00	–
6675	499964.04	1336666.70	053° 20' 08.24"	039° 47' 03.64"	Картометрический метод	5.00	–
6676	499942.54	1336658.22	053° 20' 07.55"	039° 47' 03.16"	Картометрический метод	5.00	–
6677	499935.80	1336652.76	053° 20' 07.33"	039° 47' 02.86"	Картометрический метод	5.00	–
6678	499931.15	1336643.81	053° 20' 07.19"	039° 47' 02.37"	Картометрический метод	5.00	–
6679	499920.23	1336633.93	053° 20' 06.84"	039° 47' 01.82"	Картометрический метод	5.00	–
6680	499905.36	1336622.08	053° 20' 06.37"	039° 47' 01.17"	Картометрический метод	5.00	–
6681	499892.46	1336614.41	053° 20' 05.95"	039° 47' 00.74"	Картометрический метод	5.00	–
6682	499883.97	1336608.95	053° 20' 05.68"	039° 47' 00.44"	Картометрический метод	5.00	–
6683	499872.93	1336588.38	053° 20' 05.34"	039° 46' 59.32"	Картометрический метод	5.00	–
6684	499867.24	1336566.76	053° 20' 05.17"	039° 46' 58.14"	Картометрический метод	5.00	–
6685	499863.17	1336545.15	053° 20' 05.05"	039° 46' 56.97"	Картометрический метод	5.00	–
6686	499862.82	1336533.76	053° 20' 05.04"	039° 46' 56.36"	Картометрический метод	5.00	–
6687	499869.21	1336516.10	053° 20' 05.26"	039° 46' 55.41"	Картометрический метод	5.00	–
6688	499879.21	1336505.87	053° 20' 05.59"	039° 46' 54.86"	Картометрический метод	5.00	–
6689	499902.22	1336489.60	053° 20' 06.34"	039° 46' 54.01"	Картометрический метод	5.00	–
6690	499912.79	1336485.42	053° 20' 06.69"	039° 46' 53.79"	Картометрический метод	5.00	–
6691	499927.67	1336486.58	053° 20' 07.17"	039° 46' 53.87"	Картометрический метод	5.00	–
6692	499938.13	1336485.65	053° 20' 07.51"	039° 46' 53.83"	Картометрический метод	5.00	–
6693	499950.91	1336482.74	053° 20' 07.92"	039° 46' 53.69"	Картометрический метод	5.00	–
6694	499958.23	1336478.91	053° 20' 08.16"	039° 46' 53.49"	Картометрический метод	5.00	–
6695	499962.18	1336471.59	053° 20' 08.29"	039° 46' 53.09"	Картометрический метод	5.00	–
6696	499965.44	1336463.10	053° 20' 08.40"	039° 46' 52.64"	Картометрический метод	5.00	–
6697	499969.97	1336453.34	053° 20' 08.56"	039° 46' 52.12"	Картометрический метод	5.00	–
6698	499971.13	1336444.63	053° 20' 08.60"	039° 46' 51.65"	Картометрический метод	5.00	–
6699	499969.50	1336435.68	053° 20' 08.55"	039° 46' 51.16"	Картометрический метод	5.00	–
6700	499963.46	1336424.06	053° 20' 08.36"	039° 46' 50.53"	Картометрический метод	5.00	–
6701	499959.51	1336414.41	053° 20' 08.24"	039° 46' 50.00"	Картометрический метод	5.00	–
6702	499960.55	1336401.98	053° 20' 08.28"	039° 46' 49.33"	Картометрический метод	5.00	–
6703	499964.51	1336389.89	053° 20' 08.42"	039° 46' 48.68"	Картометрический метод	5.00	–
6704	499967.64	1336385.48	053° 20' 08.52"	039° 46' 48.45"	Картометрический метод	5.00	–
6705	499976.48	1336379.55	053° 20' 08.81"	039° 46' 48.14"	Картометрический метод	5.00	–
6706	499982.98	1336369.90	053° 20' 09.03"	039° 46' 47.62"	Картометрический метод	5.00	–
6707	499990.42	1336356.31	053° 20' 09.27"	039° 46' 46.89"	Картометрический метод	5.00	–
6708	500001.23	1336342.94	053° 20' 09.63"	039° 46' 46.18"	Картометрический метод	5.00	–

6709	500014.71	1336332.60	053° 20' 10.07"	039° 46' 45.64"	Картометрический метод	5.00	–
6710	500028.54	1336324.81	053° 20' 10.52"	039° 46' 45.23"	Картометрический метод	5.00	–
6711	500060.38	1336310.87	053° 20' 11.56"	039° 46' 44.51"	Картометрический метод	5.00	–
6712	500079.90	1336303.55	053° 20' 12.20"	039° 46' 44.13"	Картометрический метод	5.00	–
6713	500096.64	1336299.13	053° 20' 12.74"	039° 46' 43.91"	Картометрический метод	5.00	–
6714	500105.93	1336300.76	053° 20' 13.04"	039° 46' 44.01"	Картометрический метод	5.00	–
6715	500114.77	1336304.71	053° 20' 13.33"	039° 46' 44.23"	Картометрический метод	5.00	–
6716	500122.57	1336314.11	053° 20' 13.57"	039° 46' 44.74"	Картометрический метод	5.00	–
6717	500130.21	1336324.01	053° 20' 13.81"	039° 46' 45.29"	Картометрический метод	5.00	–
6718	500154.57	1336360.44	053° 20' 14.58"	039° 46' 47.28"	Картометрический метод	5.00	–
6719	500168.42	1336379.02	053° 20' 15.02"	039° 46' 48.30"	Картометрический метод	5.00	–
6720	500190.67	1336404.02	053° 20' 15.72"	039° 46' 49.67"	Картометрический метод	5.00	–
6721	500224.60	1336426.38	053° 20' 16.81"	039° 46' 50.91"	Картометрический метод	5.00	–
6722	500247.16	1336427.94	053° 20' 17.53"	039° 46' 51.02"	Картометрический метод	5.00	–
6723	500268.68	1336424.88	053° 20' 18.23"	039° 46' 50.87"	Картометрический метод	5.00	–
6724	500294.18	1336414.94	053° 20' 19.06"	039° 46' 50.36"	Картометрический метод	5.00	–
6725	500318.09	1336413.68	053° 20' 19.84"	039° 46' 50.32"	Картометрический метод	5.00	–
6726	500331.11	1336408.90	053° 20' 20.26"	039° 46' 50.07"	Картометрический метод	5.00	–
6727	500357.59	1336392.97	053° 20' 21.13"	039° 46' 49.23"	Картометрический метод	5.00	–
6728	500373.75	1336387.98	053° 20' 21.65"	039° 46' 48.98"	Картометрический метод	5.00	–
6729	500405.76	1336388.50	053° 20' 22.69"	039° 46' 49.04"	Картометрический метод	5.00	–
6730	500417.03	1336388.03	053° 20' 23.05"	039° 46' 49.03"	Картометрический метод	5.00	–
6731	500423.54	1336386.41	053° 20' 23.26"	039° 46' 48.94"	Картометрический метод	5.00	–
6732	500431.21	1336379.90	053° 20' 23.51"	039° 46' 48.60"	Картометрический метод	5.00	–
6733	500445.12	1336363.21	053° 20' 23.97"	039° 46' 47.71"	Картометрический метод	5.00	–
6734	500455.02	1336342.73	053° 20' 24.31"	039° 46' 46.62"	Картометрический метод	5.00	–
6735	500460.81	1336323.78	053° 20' 24.50"	039° 46' 45.60"	Картометрический метод	5.00	–
6736	500461.82	1336302.03	053° 20' 24.55"	039° 46' 44.42"	Картометрический метод	5.00	–
6737	500457.33	1336274.54	053° 20' 24.42"	039° 46' 42.93"	Картометрический метод	5.00	–
6738	500453.29	1336262.18	053° 20' 24.30"	039° 46' 42.26"	Картометрический метод	5.00	–
6739	500451.66	1336254.16	053° 20' 24.25"	039° 46' 41.83"	Картометрический метод	5.00	–
6740	500452.36	1336246.26	053° 20' 24.28"	039° 46' 41.40"	Картометрический метод	5.00	–
6741	500456.31	1336238.35	053° 20' 24.41"	039° 46' 40.98"	Картометрический метод	5.00	–
6742	500462.58	1336225.57	053° 20' 24.62"	039° 46' 40.29"	Картометрический метод	5.00	–
6743	500467.93	1336214.41	053° 20' 24.80"	039° 46' 39.70"	Картометрический метод	5.00	–
6744	500470.83	1336203.84	053° 20' 24.90"	039° 46' 39.13"	Картометрический метод	5.00	–
6745	500470.72	1336193.38	053° 20' 24.90"	039° 46' 38.56"	Картометрический метод	5.00	–
6746	500467.46	1336172.46	053° 20' 24.81"	039° 46' 37.43"	Картометрический метод	5.00	–

6747	500466.88	1336160.03	053° 20' 24.80"	039° 46' 36.76"	Картометрический метод	5.00	–
6748	500469.90	1336150.96	053° 20' 24.90"	039° 46' 36.27"	Картометрический метод	5.00	–
6749	500474.09	1336140.85	053° 20' 25.04"	039° 46' 35.73"	Картометрический метод	5.00	–
6750	500474.90	1336130.86	053° 20' 25.07"	039° 46' 35.19"	Картометрический метод	5.00	–
6751	500474.67	1336115.87	053° 20' 25.07"	039° 46' 34.38"	Картометрический метод	5.00	–
6752	500471.65	1336099.95	053° 20' 24.99"	039° 46' 33.51"	Картометрический метод	5.00	–
6753	500467.46	1336089.49	053° 20' 24.86"	039° 46' 32.94"	Картометрический метод	5.00	–
6754	500462.00	1336080.19	053° 20' 24.69"	039° 46' 32.44"	Картометрический метод	5.00	–
6755	500456.42	1336072.87	053° 20' 24.51"	039° 46' 32.04"	Картометрический метод	5.00	–
6756	500447.71	1336065.78	053° 20' 24.23"	039° 46' 31.64"	Картометрический метод	5.00	–
6757	500437.36	1336061.95	053° 20' 23.90"	039° 46' 31.43"	Картометрический метод	5.00	–
6758	500427.84	1336063.23	053° 20' 23.59"	039° 46' 31.49"	Картометрический метод	5.00	–
6759	500407.27	1336071.71	053° 20' 22.92"	039° 46' 31.93"	Картометрический метод	5.00	–
6760	500388.79	1336082.86	053° 20' 22.32"	039° 46' 32.51"	Картометрический метод	5.00	–
6761	500373.45	1336093.32	053° 20' 21.81"	039° 46' 33.06"	Картометрический метод	5.00	–
6762	500361.83	1336098.32	053° 20' 21.44"	039° 46' 33.32"	Картометрический метод	5.00	–
6763	500330.80	1336109.83	053° 20' 20.43"	039° 46' 33.91"	Картометрический метод	5.00	–
6764	500312.32	1336115.05	053° 20' 19.83"	039° 46' 34.17"	Картометрический метод	5.00	–
6765	500292.00	1336115.60	053° 20' 19.17"	039° 46' 34.18"	Картометрический метод	5.00	–
6766	500279.49	1336114.50	053° 20' 18.76"	039° 46' 34.11"	Картометрический метод	5.00	–
6767	500265.38	1336113.23	053° 20' 18.31"	039° 46' 34.03"	Картометрический метод	5.00	–
6768	500253.25	1336110.03	053° 20' 17.92"	039° 46' 33.85"	Картометрический метод	5.00	–
6769	500242.02	1336106.23	053° 20' 17.56"	039° 46' 33.63"	Картометрический метод	5.00	–
6770	500231.10	1336102.44	053° 20' 17.21"	039° 46' 33.41"	Картометрический метод	5.00	–
6771	500221.06	1336097.03	053° 20' 16.88"	039° 46' 33.11"	Картометрический метод	5.00	–
6772	500215.22	1336092.87	053° 20' 16.70"	039° 46' 32.88"	Картометрический метод	5.00	–
6773	500209.00	1336089.36	053° 20' 16.50"	039° 46' 32.69"	Картометрический метод	5.00	–
6774	500199.53	1336080.49	053° 20' 16.20"	039° 46' 32.20"	Картометрический метод	5.00	–
6775	500190.16	1336070.36	053° 20' 15.90"	039° 46' 31.64"	Картометрический метод	5.00	–
6776	500181.81	1336061.82	053° 20' 15.64"	039° 46' 31.17"	Картометрический метод	5.00	–
6777	500170.92	1336050.79	053° 20' 15.29"	039° 46' 30.56"	Картометрический метод	5.00	–
6778	500162.58	1336043.75	053° 20' 15.02"	039° 46' 30.18"	Картометрический метод	5.00	–
6779	500156.12	1336038.10	053° 20' 14.82"	039° 46' 29.86"	Картометрический метод	5.00	–
6780	500147.27	1336030.96	053° 20' 14.54"	039° 46' 29.47"	Картометрический метод	5.00	–
6781	500137.21	1336022.94	053° 20' 14.22"	039° 46' 29.03"	Картометрический метод	5.00	–
6782	500131.07	1336017.49	053° 20' 14.02"	039° 46' 28.73"	Картометрический метод	5.00	–
6783	500123.92	1336009.83	053° 20' 13.79"	039° 46' 28.30"	Картометрический метод	5.00	–
6784	500115.93	1335998.59	053° 20' 13.54"	039° 46' 27.69"	Картометрический метод	5.00	–

6785	500113.60	1335993.71	053° 20' 13.47"	039° 46' 27.42"	Картометрический метод	5.00	–
6786	500108.41	1335980.65	053° 20' 13.31"	039° 46' 26.71"	Картометрический метод	5.00	–
6787	500106.03	1335971.08	053° 20' 13.24"	039° 46' 26.19"	Картометрический метод	5.00	–
6788	500104.25	1335961.68	053° 20' 13.19"	039° 46' 25.68"	Картометрический метод	5.00	–
6789	500103.65	1335958.18	053° 20' 13.17"	039° 46' 25.49"	Картометрический метод	5.00	–
6790	500103.80	1335952.78	053° 20' 13.18"	039° 46' 25.20"	Картометрический метод	5.00	–
6791	500105.05	1335945.87	053° 20' 13.22"	039° 46' 24.83"	Картометрический метод	5.00	–
6792	500108.49	1335936.05	053° 20' 13.34"	039° 46' 24.30"	Картометрический метод	5.00	–
6793	500112.12	1335925.62	053° 20' 13.46"	039° 46' 23.74"	Картометрический метод	5.00	–
6794	500113.56	1335917.62	053° 20' 13.51"	039° 46' 23.31"	Картометрический метод	5.00	–
6795	500114.21	1335910.71	053° 20' 13.54"	039° 46' 22.94"	Картометрический метод	5.00	–
6796	500113.77	1335905.91	053° 20' 13.53"	039° 46' 22.68"	Картометрический метод	5.00	–
6797	500112.34	1335901.83	053° 20' 13.48"	039° 46' 22.46"	Картометрический метод	5.00	–
6798	500110.52	1335898.24	053° 20' 13.43"	039° 46' 22.26"	Картометрический метод	5.00	–
6799	500108.09	1335894.85	053° 20' 13.35"	039° 46' 22.08"	Картометрический метод	5.00	–
6800	500104.67	1335891.68	053° 20' 13.24"	039° 46' 21.90"	Картометрический метод	5.00	–
6801	500100.96	1335889.76	053° 20' 13.12"	039° 46' 21.80"	Картометрический метод	5.00	–
6802	500093.83	1335886.06	053° 20' 12.89"	039° 46' 21.59"	Картометрический метод	5.00	–
6803	500086.11	1335883.61	053° 20' 12.64"	039° 46' 21.45"	Картометрический метод	5.00	–
6804	500077.69	1335881.57	053° 20' 12.37"	039° 46' 21.33"	Картометрический метод	5.00	–
6805	500064.77	1335878.67	053° 20' 11.96"	039° 46' 21.16"	Картометрический метод	5.00	–
6806	500047.86	1335875.19	053° 20' 11.41"	039° 46' 20.96"	Картометрический метод	5.00	–
6807	500032.81	1335870.90	053° 20' 10.93"	039° 46' 20.71"	Картометрический метод	5.00	–
6808	500022.98	1335866.01	053° 20' 10.61"	039° 46' 20.44"	Картометрический метод	5.00	–
6809	500018.17	1335861.87	053° 20' 10.46"	039° 46' 20.21"	Картометрический метод	5.00	–
6810	500011.79	1335854.36	053° 20' 10.26"	039° 46' 19.80"	Картометрический метод	5.00	–
6811	500006.45	1335847.40	053° 20' 10.09"	039° 46' 19.41"	Картометрический метод	5.00	–
6812	499998.20	1335842.93	053° 20' 09.83"	039° 46' 19.16"	Картометрический метод	5.00	–
6813	499991.69	1335840.80	053° 20' 09.62"	039° 46' 19.04"	Картометрический метод	5.00	–
6814	499969.16	1335836.77	053° 20' 08.89"	039° 46' 18.80"	Картометрический метод	5.00	–
6815	499958.37	1335836.24	053° 20' 08.54"	039° 46' 18.76"	Картометрический метод	5.00	–
6816	499939.75	1335834.99	053° 20' 07.94"	039° 46' 18.68"	Картометрический метод	5.00	–
6817	499919.16	1335836.54	053° 20' 07.27"	039° 46' 18.74"	Картометрический метод	5.00	–
6818	499905.18	1335840.25	053° 20' 06.82"	039° 46' 18.93"	Картометрический метод	5.00	–
6819	499886.45	1335848.24	053° 20' 06.21"	039° 46' 19.34"	Картометрический метод	5.00	–
6820	499877.47	1335851.94	053° 20' 05.92"	039° 46' 19.53"	Картометрический метод	5.00	–
6821	499864.33	1335858.23	053° 20' 05.49"	039° 46' 19.86"	Картометрический метод	5.00	–
6822	499858.64	1335864.27	053° 20' 05.30"	039° 46' 20.18"	Картометрический метод	5.00	–

6823	499849.57	1335878.80	053° 20' 05.00"	039° 46' 20.96"	Картометрический метод	5.00	–
6824	499833.54	1335896.46	053° 20' 04.47"	039° 46' 21.90"	Картометрический метод	5.00	–
6825	499824.12	1335905.64	053° 20' 04.16"	039° 46' 22.38"	Картометрический метод	5.00	–
6826	499807.16	1335914.13	053° 20' 03.61"	039° 46' 22.83"	Картометрический метод	5.00	–
6827	499788.98	1335924.50	053° 20' 03.01"	039° 46' 23.37"	Картометрический метод	5.00	–
6828	499779.96	1335930.40	053° 20' 02.72"	039° 46' 23.68"	Картометрический метод	5.00	–
6829	499761.72	1335943.99	053° 20' 02.12"	039° 46' 24.39"	Картометрический метод	5.00	–
6830	499750.10	1335958.98	053° 20' 01.73"	039° 46' 25.19"	Картометрический метод	5.00	–
6831	499744.64	1335973.51	053° 20' 01.55"	039° 46' 25.97"	Картометрический метод	5.00	–
6832	499739.17	1335979.09	053° 20' 01.37"	039° 46' 26.27"	Картометрический метод	5.00	–
6833	499731.62	1335981.53	053° 20' 01.12"	039° 46' 26.39"	Картометрический метод	5.00	–
6834	499721.98	1335982.34	053° 20' 00.81"	039° 46' 26.43"	Картометрический метод	5.00	–
6835	499712.26	1335979.77	053° 20' 00.50"	039° 46' 26.28"	Картометрический метод	5.00	–
6836	499704.46	1335977.41	053° 20' 00.25"	039° 46' 26.14"	Картометрический метод	5.00	–
6837	499699.03	1335975.25	053° 20' 00.07"	039° 46' 26.02"	Картометрический метод	5.00	–
6838	499693.79	1335972.79	053° 19' 59.91"	039° 46' 25.88"	Картометрический метод	5.00	–
6839	499679.68	1335969.68	053° 19' 59.45"	039° 46' 25.70"	Картометрический метод	5.00	–
6840	499671.08	1335966.07	053° 19' 59.18"	039° 46' 25.50"	Картометрический метод	5.00	–
6841	499663.17	1335959.22	053° 19' 58.92"	039° 46' 25.12"	Картометрический метод	5.00	–
6842	499660.97	1335953.64	053° 19' 58.86"	039° 46' 24.82"	Картометрический метод	5.00	–
6843	499659.11	1335948.76	053° 19' 58.80"	039° 46' 24.55"	Картометрический метод	5.00	–
6844	499654.23	1335944.57	053° 19' 58.64"	039° 46' 24.32"	Картометрический метод	5.00	–
6845	499644.11	1335938.30	053° 19' 58.32"	039° 46' 23.97"	Картометрический метод	5.00	–
6846	499640.63	1335933.88	053° 19' 58.21"	039° 46' 23.73"	Картометрический метод	5.00	–
6847	499638.42	1335926.21	053° 19' 58.14"	039° 46' 23.31"	Картометрический метод	5.00	–
6848	499636.56	1335911.34	053° 19' 58.09"	039° 46' 22.51"	Картометрический метод	5.00	–
6849	499634.24	1335904.95	053° 19' 58.02"	039° 46' 22.16"	Картометрический метод	5.00	–
6850	499624.74	1335892.27	053° 19' 57.72"	039° 46' 21.47"	Картометрический метод	5.00	–
6851	499616.11	1335881.59	053° 19' 57.45"	039° 46' 20.88"	Картометрический метод	5.00	–
6852	499605.53	1335874.38	053° 19' 57.11"	039° 46' 20.48"	Картометрический метод	5.00	–
6853	499581.13	1335866.13	053° 19' 56.32"	039° 46' 20.01"	Картометрический метод	5.00	–
6854	499562.77	1335862.53	053° 19' 55.73"	039° 46' 19.80"	Картометрический метод	5.00	–
6855	499531.86	1335860.79	053° 19' 54.73"	039° 46' 19.67"	Картометрический метод	5.00	–
6856	499514.08	1335863.58	053° 19' 54.16"	039° 46' 19.81"	Картометрический метод	5.00	–
6857	499503.15	1335868.92	053° 19' 53.80"	039° 46' 20.09"	Картометрический метод	5.00	–
6858	499490.60	1335877.41	053° 19' 53.39"	039° 46' 20.53"	Картометрический метод	5.00	–
6859	499482.00	1335884.49	053° 19' 53.11"	039° 46' 20.91"	Картометрический метод	5.00	–
6860	499476.77	1335885.54	053° 19' 52.94"	039° 46' 20.96"	Картометрический метод	5.00	–

6861	499469.92	1335883.33	053° 19' 52.72"	039° 46' 20.83"	Картометрический метод	5.00	–
6862	499464.57	1335878.68	053° 19' 52.55"	039° 46' 20.58"	Картометрический метод	5.00	–
6863	499453.41	1335864.27	053° 19' 52.20"	039° 46' 19.79"	Картометрический метод	5.00	–
6864	499445.05	1335852.19	053° 19' 51.93"	039° 46' 19.13"	Картометрический метод	5.00	–
6865	499440.98	1335844.17	053° 19' 51.81"	039° 46' 18.69"	Картометрический метод	5.00	–
6866	499439.35	1335835.34	053° 19' 51.76"	039° 46' 18.21"	Картометрический метод	5.00	–
6867	499436.91	1335829.06	053° 19' 51.68"	039° 46' 17.87"	Картометрический метод	5.00	–
6868	499429.94	1335819.65	053° 19' 51.46"	039° 46' 17.35"	Картометрический метод	5.00	–
6869	499424.48	1335811.98	053° 19' 51.29"	039° 46' 16.93"	Картометрический метод	5.00	–
6870	499418.78	1335799.66	053° 19' 51.11"	039° 46' 16.26"	Картометрический метод	5.00	–
6871	499415.18	1335779.90	053° 19' 51.01"	039° 46' 15.19"	Картометрический метод	5.00	–
6872	499414.60	1335765.26	053° 19' 51.00"	039° 46' 14.40"	Картометрический метод	5.00	–
6873	499414.60	1335758.52	053° 19' 51.00"	039° 46' 14.04"	Картометрический метод	5.00	–
6874	499413.32	1335751.78	053° 19' 50.96"	039° 46' 13.67"	Картометрический метод	5.00	–
6875	499411.35	1335745.27	053° 19' 50.90"	039° 46' 13.32"	Картометрический метод	5.00	–
6876	499409.84	1335739.93	053° 19' 50.86"	039° 46' 13.03"	Картометрический метод	5.00	–
6877	499409.49	1335732.03	053° 19' 50.85"	039° 46' 12.60"	Картометрический метод	5.00	–
6878	499410.88	1335723.08	053° 19' 50.90"	039° 46' 12.12"	Картометрический метод	5.00	–
6879	499410.65	1335717.62	053° 19' 50.90"	039° 46' 11.82"	Картометрический метод	5.00	–
6880	499408.32	1335712.15	053° 19' 50.83"	039° 46' 11.53"	Картометрический метод	5.00	–
6881	499403.44	1335704.37	053° 19' 50.67"	039° 46' 11.10"	Картометрический метод	5.00	–
6882	499400.65	1335696.12	053° 19' 50.59"	039° 46' 10.65"	Картометрический метод	5.00	–
6883	499400.89	1335689.61	053° 19' 50.60"	039° 46' 10.30"	Картометрический метод	5.00	–
6884	499402.05	1335683.10	053° 19' 50.64"	039° 46' 09.95"	Картометрический метод	5.00	–
6885	499404.84	1335675.43	053° 19' 50.74"	039° 46' 09.54"	Картометрический метод	5.00	–
6886	499406.47	1335668.58	053° 19' 50.79"	039° 46' 09.17"	Картометрический метод	5.00	–
6887	499405.77	1335665.09	053° 19' 50.77"	039° 46' 08.98"	Картометрический метод	5.00	–
6888	499401.70	1335661.14	053° 19' 50.64"	039° 46' 08.76"	Картометрический метод	5.00	–
6889	499390.89	1335653.47	053° 19' 50.30"	039° 46' 08.34"	Картометрический метод	5.00	–
6890	499387.41	1335643.47	053° 19' 50.19"	039° 46' 07.79"	Картометрический метод	5.00	–
6891	499386.24	1335629.76	053° 19' 50.16"	039° 46' 07.05"	Картометрический метод	5.00	–
6892	499381.48	1335606.75	053° 19' 50.02"	039° 46' 05.81"	Картометрический метод	5.00	–
6893	499379.27	1335579.33	053° 19' 49.96"	039° 46' 04.32"	Картометрический метод	5.00	–
6894	499379.85	1335548.07	053° 19' 50.00"	039° 46' 02.63"	Картометрический метод	5.00	–
6895	499387.87	1335525.99	053° 19' 50.27"	039° 46' 01.45"	Картометрический метод	5.00	–
6896	499398.37	1335509.51	053° 19' 50.62"	039° 46' 00.57"	Картометрический метод	5.00	–
6897	499407.86	1335497.41	053° 19' 50.94"	039° 45' 59.92"	Картометрический метод	5.00	–
6898	499410.82	1335491.78	053° 19' 51.04"	039° 45' 59.62"	Картометрический метод	5.00	–

6899	499414.76	1335482.55	053° 19' 51.17"	039° 45' 59.13"	Картометрический метод	5.00	–
6900	499421.27	1335471.70	053° 19' 51.38"	039° 45' 58.55"	Картометрический метод	5.00	–
6901	499431.35	1335454.43	053° 19' 51.72"	039° 45' 57.62"	Картометрический метод	5.00	–
6902	499436.31	1335448.39	053° 19' 51.88"	039° 45' 57.30"	Картометрический метод	5.00	–
6903	499444.65	1335440.73	053° 19' 52.16"	039° 45' 56.90"	Картометрический метод	5.00	–
6904	499450.83	1335437.28	053° 19' 52.36"	039° 45' 56.72"	Картометрический метод	5.00	–
6905	499463.19	1335430.69	053° 19' 52.76"	039° 45' 56.37"	Картометрический метод	5.00	–
6906	499470.15	1335428.14	053° 19' 52.99"	039° 45' 56.24"	Картометрический метод	5.00	–
6907	499479.10	1335426.39	053° 19' 53.28"	039° 45' 56.16"	Картометрический метод	5.00	–
6908	499483.75	1335421.98	053° 19' 53.43"	039° 45' 55.92"	Картометрический метод	5.00	–
6909	499487.12	1335416.28	053° 19' 53.55"	039° 45' 55.62"	Картометрический метод	5.00	–
6910	499490.02	1335405.59	053° 19' 53.65"	039° 45' 55.04"	Картометрический метод	5.00	–
6911	499493.62	1335395.95	053° 19' 53.77"	039° 45' 54.53"	Картометрический метод	5.00	–
6912	499499.67	1335387.70	053° 19' 53.97"	039° 45' 54.09"	Картометрический метод	5.00	–
6913	499513.38	1335376.42	053° 19' 54.42"	039° 45' 53.49"	Картометрический метод	5.00	–
6914	499523.44	1335369.34	053° 19' 54.75"	039° 45' 53.12"	Картометрический метод	5.00	–
6915	499528.83	1335365.62	053° 19' 54.92"	039° 45' 52.92"	Картометрический метод	5.00	–
6916	499535.92	1335361.08	053° 19' 55.16"	039° 45' 52.68"	Картометрический метод	5.00	–
6917	499545.10	1335355.62	053° 19' 55.46"	039° 45' 52.40"	Картометрический метод	5.00	–
6918	499553.59	1335346.79	053° 19' 55.74"	039° 45' 51.93"	Картометрический метод	5.00	–
6919	499561.61	1335340.28	053° 19' 56.00"	039° 45' 51.58"	Картометрический метод	5.00	–
6920	499567.18	1335337.14	053° 19' 56.18"	039° 45' 51.42"	Картометрический метод	5.00	–
6921	499573.23	1335334.94	053° 19' 56.38"	039° 45' 51.31"	Картометрический метод	5.00	–
6922	499577.18	1335332.15	053° 19' 56.51"	039° 45' 51.16"	Картометрический метод	5.00	–
6923	499582.99	1335325.64	053° 19' 56.70"	039° 45' 50.81"	Картометрический метод	5.00	–
6924	499595.66	1335313.32	053° 19' 57.12"	039° 45' 50.16"	Картометрический метод	5.00	–
6925	499606.76	1335302.74	053° 19' 57.48"	039° 45' 49.60"	Картометрический метод	5.00	–
6926	499610.84	1335298.91	053° 19' 57.62"	039° 45' 49.40"	Картометрический метод	5.00	–
6927	499624.54	1335290.62	053° 19' 58.06"	039° 45' 48.96"	Картометрический метод	5.00	–
6928	499634.04	1335284.85	053° 19' 58.37"	039° 45' 48.66"	Картометрический метод	5.00	–
6929	499639.90	1335280.49	053° 19' 58.57"	039° 45' 48.43"	Картометрический метод	5.00	–
6930	499650.09	1335274.07	053° 19' 58.90"	039° 45' 48.09"	Картометрический метод	5.00	–
6931	499655.33	1335270.89	053° 19' 59.07"	039° 45' 47.93"	Картометрический метод	5.00	–
6932	499664.20	1335265.23	053° 19' 59.36"	039° 45' 47.63"	Картометрический метод	5.00	–
6933	499667.68	1335263.65	053° 19' 59.47"	039° 45' 47.55"	Картометрический метод	5.00	–
6934	499672.43	1335262.77	053° 19' 59.63"	039° 45' 47.50"	Картометрический метод	5.00	–
6935	499677.64	1335262.35	053° 19' 59.80"	039° 45' 47.49"	Картометрический метод	5.00	–
6936	499683.93	1335263.08	053° 20' 00.00"	039° 45' 47.53"	Картометрический метод	5.00	–

6937	499690.31	1335258.70	053° 20' 00.21"	039° 45' 47.30"	Картометрический метод	5.00	–
6938	499694.32	1335254.81	053° 20' 00.34"	039° 45' 47.10"	Картометрический метод	5.00	–
6939	499698.50	1335249.00	053° 20' 00.48"	039° 45' 46.79"	Картометрический метод	5.00	–
6940	499700.53	1335244.29	053° 20' 00.55"	039° 45' 46.53"	Картометрический метод	5.00	–
6941	499701.06	1335237.26	053° 20' 00.57"	039° 45' 46.15"	Картометрический метод	5.00	–
6942	499702.57	1335224.48	053° 20' 00.63"	039° 45' 45.47"	Картометрический метод	5.00	–
6943	499703.38	1335220.30	053° 20' 00.65"	039° 45' 45.24"	Картометрический метод	5.00	–
6944	499704.95	1335217.27	053° 20' 00.71"	039° 45' 45.08"	Картометрический метод	5.00	–
6945	499708.67	1335213.21	053° 20' 00.83"	039° 45' 44.86"	Картометрический метод	5.00	–
6946	499718.37	1335205.71	053° 20' 01.15"	039° 45' 44.47"	Картометрический метод	5.00	–
6947	499727.84	1335198.91	053° 20' 01.46"	039° 45' 44.11"	Картометрический метод	5.00	–
6948	499729.01	1335196.70	053° 20' 01.50"	039° 45' 43.99"	Картометрический метод	5.00	–
6949	499729.47	1335193.45	053° 20' 01.51"	039° 45' 43.82"	Картометрический метод	5.00	–
6950	499729.65	1335188.98	053° 20' 01.52"	039° 45' 43.57"	Картометрический метод	5.00	–
6951	499728.77	1335184.27	053° 20' 01.50"	039° 45' 43.32"	Картометрический метод	5.00	–
6952	499725.87	1335176.72	053° 20' 01.41"	039° 45' 42.91"	Картометрический метод	5.00	–
6953	499723.37	1335172.36	053° 20' 01.33"	039° 45' 42.67"	Картометрический метод	5.00	–
6954	499717.56	1335166.52	053° 20' 01.14"	039° 45' 42.35"	Картометрический метод	5.00	–
6955	499713.55	1335162.71	053° 20' 01.02"	039° 45' 42.14"	Картометрический метод	5.00	–
6956	499711.17	1335157.77	053° 20' 00.94"	039° 45' 41.87"	Картометрический метод	5.00	–
6957	499710.53	1335151.50	053° 20' 00.92"	039° 45' 41.53"	Картометрический метод	5.00	–
6958	499711.92	1335140.81	053° 20' 00.98"	039° 45' 40.95"	Картометрический метод	5.00	–
6959	499711.81	1335133.78	053° 20' 00.98"	039° 45' 40.57"	Картометрический метод	5.00	–
6960	499709.60	1335126.92	053° 20' 00.91"	039° 45' 40.20"	Картометрический метод	5.00	–
6961	499708.32	1335123.14	053° 20' 00.87"	039° 45' 40.00"	Картометрический метод	5.00	–
6962	499704.49	1335107.46	053° 20' 00.75"	039° 45' 39.15"	Картометрический метод	5.00	–
6963	499697.92	1335092.46	053° 20' 00.55"	039° 45' 38.33"	Картометрический метод	5.00	–
6964	499691.82	1335078.58	053° 20' 00.36"	039° 45' 37.57"	Картометрический метод	5.00	–
6965	499688.51	1335071.49	053° 20' 00.26"	039° 45' 37.19"	Картометрический метод	5.00	–
6966	499683.28	1335064.81	053° 20' 00.09"	039° 45' 36.82"	Картометрический метод	5.00	–
6967	499679.04	1335060.56	053° 19' 59.96"	039° 45' 36.59"	Картометрический метод	5.00	–
6968	499677.76	1335057.02	053° 19' 59.92"	039° 45' 36.39"	Картометрический метод	5.00	–
6969	499677.53	1335053.53	053° 19' 59.91"	039° 45' 36.21"	Картометрический метод	5.00	–
6970	499678.11	1335047.78	053° 19' 59.94"	039° 45' 35.90"	Картометрический метод	5.00	–
6971	499680.37	1335030.64	053° 20' 00.02"	039° 45' 34.97"	Картометрический метод	5.00	–
6972	499679.79	1335021.63	053° 20' 00.01"	039° 45' 34.48"	Картометрический метод	5.00	–
6973	499675.67	1335009.72	053° 19' 59.88"	039° 45' 33.84"	Картометрический метод	5.00	–
6974	499671.31	1335002.92	053° 19' 59.74"	039° 45' 33.47"	Картометрический метод	5.00	–

6975	499655.91	1334979.86	053° 19' 59.26"	039° 45' 32.20"	Картометрический метод	5.00	–
6976	499647.60	1334968.99	053° 19' 59.00"	039° 45' 31.61"	Картометрический метод	5.00	–
6977	499636.28	1334958.01	053° 19' 58.64"	039° 45' 31.01"	Картометрический метод	5.00	–
6978	499630.01	1334953.09	053° 19' 58.44"	039° 45' 30.73"	Картометрический метод	5.00	–
6979	499623.33	1334949.46	053° 19' 58.22"	039° 45' 30.53"	Картометрический метод	5.00	–
6980	499611.70	1334945.16	053° 19' 57.85"	039° 45' 30.29"	Картометрический метод	5.00	–
6981	499603.31	1334945.02	053° 19' 57.58"	039° 45' 30.27"	Картометрический метод	5.00	–
6982	499591.91	1334946.49	053° 19' 57.21"	039° 45' 30.34"	Картометрический метод	5.00	–
6983	499586.31	1334947.14	053° 19' 57.03"	039° 45' 30.37"	Картометрический метод	5.00	–
6984	499581.71	1334947.58	053° 19' 56.88"	039° 45' 30.39"	Картометрический метод	5.00	–
6985	499577.42	1334947.29	053° 19' 56.74"	039° 45' 30.37"	Картометрический метод	5.00	–
6986	499570.90	1334945.35	053° 19' 56.53"	039° 45' 30.26"	Картометрический метод	5.00	–
6987	499563.14	1334946.29	053° 19' 56.28"	039° 45' 30.30"	Картометрический метод	5.00	–
6988	499556.42	1334950.33	053° 19' 56.06"	039° 45' 30.51"	Картометрический метод	5.00	–
6989	499545.80	1334959.64	053° 19' 55.71"	039° 45' 31.01"	Картометрический метод	5.00	–
6990	499537.87	1334965.85	053° 19' 55.45"	039° 45' 31.33"	Картометрический метод	5.00	–
6991	499500.62	1334990.57	053° 19' 54.23"	039° 45' 32.63"	Картометрический метод	5.00	–
6992	499464.17	1335010.03	053° 19' 53.04"	039° 45' 33.65"	Картометрический метод	5.00	–
6993	499456.27	1335013.42	053° 19' 52.78"	039° 45' 33.83"	Картометрический метод	5.00	–
6994	499449.40	1335014.78	053° 19' 52.56"	039° 45' 33.89"	Картометрический метод	5.00	–
6995	499443.60	1335014.56	053° 19' 52.37"	039° 45' 33.87"	Картометрический метод	5.00	–
6996	499437.91	1335013.44	053° 19' 52.19"	039° 45' 33.81"	Картометрический метод	5.00	–
6997	499430.98	1335012.07	053° 19' 51.97"	039° 45' 33.73"	Картометрический метод	5.00	–
6998	499422.15	1335009.33	053° 19' 51.68"	039° 45' 33.57"	Картометрический метод	5.00	–
6999	499408.31	1335003.99	053° 19' 51.24"	039° 45' 33.27"	Картометрический метод	5.00	–
7000	499403.08	1335000.48	053° 19' 51.07"	039° 45' 33.07"	Картометрический метод	5.00	–
7001	499398.45	1334995.50	053° 19' 50.92"	039° 45' 32.80"	Картометрический метод	5.00	–
7002	499383.26	1334974.73	053° 19' 50.44"	039° 45' 31.66"	Картометрический метод	5.00	–
7003	499379.68	1334969.69	053° 19' 50.33"	039° 45' 31.39"	Картометрический метод	5.00	–
7004	499377.41	1334964.28	053° 19' 50.26"	039° 45' 31.09"	Картометрический метод	5.00	–
7005	499378.23	1334957.83	053° 19' 50.29"	039° 45' 30.75"	Картометрический метод	5.00	–
7006	499388.05	1334938.72	053° 19' 50.62"	039° 45' 29.72"	Картометрический метод	5.00	–
7007	499399.84	1334923.96	053° 19' 51.01"	039° 45' 28.94"	Картометрический метод	5.00	–
7008	499412.28	1334910.65	053° 19' 51.42"	039° 45' 28.23"	Картометрический метод	5.00	–
7009	499418.73	1334902.17	053° 19' 51.63"	039° 45' 27.78"	Картометрический метод	5.00	–
7010	499422.85	1334895.49	053° 19' 51.77"	039° 45' 27.42"	Картометрический метод	5.00	–
7011	499424.83	1334886.60	053° 19' 51.84"	039° 45' 26.94"	Картометрический метод	5.00	–
7012	499424.48	1334873.12	053° 19' 51.84"	039° 45' 26.22"	Картометрический метод	5.00	–

7013	499422.68	1334857.43	053° 19' 51.79"	039° 45' 25.37"	Картометрический метод	5.00	–
7014	499421.05	1334847.84	053° 19' 51.74"	039° 45' 24.85"	Картометрический метод	5.00	–
7015	499419.13	1334837.91	053° 19' 51.68"	039° 45' 24.31"	Картометрический метод	5.00	–
7016	499414.37	1334827.16	053° 19' 51.53"	039° 45' 23.72"	Картометрический метод	5.00	–
7017	499407.86	1334818.27	053° 19' 51.33"	039° 45' 23.24"	Картометрический метод	5.00	–
7018	499404.08	1334808.74	053° 19' 51.21"	039° 45' 22.72"	Картометрический метод	5.00	–
7019	499401.79	1334794.15	053° 19' 51.15"	039° 45' 21.93"	Картометрический метод	5.00	–
7020	499399.43	1334780.15	053° 19' 51.08"	039° 45' 21.17"	Картометрический метод	5.00	–
7021	499398.16	1334769.34	053° 19' 51.04"	039° 45' 20.58"	Картометрический метод	5.00	–
7022	499398.91	1334763.71	053° 19' 51.07"	039° 45' 20.28"	Картометрический метод	5.00	–
7023	499404.37	1334749.76	053° 19' 51.26"	039° 45' 19.53"	Картометрический метод	5.00	–
7024	499410.82	1334735.35	053° 19' 51.47"	039° 45' 18.76"	Картометрический метод	5.00	–
7025	499417.62	1334728.03	053° 19' 51.70"	039° 45' 18.37"	Картометрический метод	5.00	–
7026	499422.13	1334727.08	053° 19' 51.84"	039° 45' 18.32"	Картометрический метод	5.00	–
7027	499429.79	1334726.45	053° 19' 52.09"	039° 45' 18.30"	Картометрический метод	5.00	–
7028	499437.49	1334724.77	053° 19' 52.34"	039° 45' 18.21"	Картометрический метод	5.00	–
7029	499443.15	1334722.21	053° 19' 52.53"	039° 45' 18.08"	Картометрический метод	5.00	–
7030	499445.70	1334720.20	053° 19' 52.61"	039° 45' 17.97"	Картометрический метод	5.00	–
7031	499447.98	1334716.47	053° 19' 52.69"	039° 45' 17.78"	Картометрический метод	5.00	–
7032	499451.57	1334713.31	053° 19' 52.80"	039° 45' 17.61"	Картометрический метод	5.00	–
7033	499457.66	1334709.04	053° 19' 53.00"	039° 45' 17.38"	Картометрический метод	5.00	–
7034	499463.86	1334705.69	053° 19' 53.21"	039° 45' 17.21"	Картометрический метод	5.00	–
7035	499471.24	1334703.34	053° 19' 53.45"	039° 45' 17.09"	Картометрический метод	5.00	–
7036	499478.91	1334700.40	053° 19' 53.69"	039° 45' 16.94"	Картометрический метод	5.00	–
7037	499502.16	1334692.82	053° 19' 54.45"	039° 45' 16.55"	Картометрический метод	5.00	–
7038	499516.94	1334689.51	053° 19' 54.93"	039° 45' 16.39"	Картометрический метод	5.00	–
7039	499531.62	1334686.61	053° 19' 55.41"	039° 45' 16.24"	Картометрический метод	5.00	–
7040	499547.41	1334684.58	053° 19' 55.92"	039° 45' 16.15"	Картометрический метод	5.00	–
7041	499555.01	1334684.24	053° 19' 56.17"	039° 45' 16.14"	Картометрический метод	5.00	–
7042	499568.06	1334680.27	053° 19' 56.59"	039° 45' 15.94"	Картометрический метод	5.00	–
7043	499572.06	1334679.63	053° 19' 56.72"	039° 45' 15.90"	Картометрический метод	5.00	–
7044	499591.30	1334673.99	053° 19' 57.34"	039° 45' 15.62"	Картометрический метод	5.00	–
7045	499604.25	1334667.66	053° 19' 57.77"	039° 45' 15.29"	Картометрический метод	5.00	–
7046	499615.99	1334664.40	053° 19' 58.15"	039° 45' 15.12"	Картометрический метод	5.00	–
7047	499630.29	1334661.96	053° 19' 58.61"	039° 45' 15.01"	Картометрический метод	5.00	–
7048	499642.72	1334656.04	053° 19' 59.02"	039° 45' 14.70"	Картометрический метод	5.00	–
7049	499648.41	1334649.53	053° 19' 59.21"	039° 45' 14.35"	Картометрический метод	5.00	–
7050	499654.39	1334639.01	053° 19' 59.41"	039° 45' 13.79"	Картометрический метод	5.00	–

7051	499661.23	1334632.25	053° 19' 59.63"	039° 45' 13.43"	Картометрический метод	5.00	–
7052	499670.63	1334626.62	053° 19' 59.94"	039° 45' 13.14"	Картометрический метод	5.00	–
7053	499684.75	1334604.33	053° 20' 00.41"	039° 45' 11.94"	Картометрический метод	5.00	–
7054	499691.53	1334584.10	053° 20' 00.64"	039° 45' 10.86"	Картометрический метод	5.00	–
7055	499695.48	1334571.09	053° 20' 00.77"	039° 45' 10.16"	Картометрический метод	5.00	–
7056	499698.62	1334560.63	053° 20' 00.88"	039° 45' 09.60"	Картометрический метод	5.00	–
7057	499698.97	1334549.82	053° 20' 00.90"	039° 45' 09.01"	Картометрический метод	5.00	–
7058	499695.36	1334534.13	053° 20' 00.79"	039° 45' 08.16"	Картометрический метод	5.00	–
7059	499695.25	1334520.30	053° 20' 00.79"	039° 45' 07.42"	Картометрический метод	5.00	–
7060	499697.69	1334508.10	053° 20' 00.88"	039° 45' 06.76"	Картометрический метод	5.00	–
7061	499702.34	1334498.46	053° 20' 01.04"	039° 45' 06.24"	Картометрический метод	5.00	–
7062	499709.08	1334492.06	053° 20' 01.26"	039° 45' 05.90"	Картометрический метод	5.00	–
7063	499715.12	1334490.90	053° 20' 01.45"	039° 45' 05.85"	Картометрический метод	5.00	–
7064	499723.02	1334491.72	053° 20' 01.71"	039° 45' 05.90"	Картометрический метод	5.00	–
7065	499730.69	1334490.67	053° 20' 01.96"	039° 45' 05.85"	Картометрический метод	5.00	–
7066	499740.69	1334485.79	053° 20' 02.28"	039° 45' 05.59"	Картометрический метод	5.00	–
7067	499750.45	1334475.10	053° 20' 02.61"	039° 45' 05.03"	Картометрический метод	5.00	–
7068	499758.35	1334470.68	053° 20' 02.86"	039° 45' 04.80"	Картометрический метод	5.00	–
7069	499770.78	1334467.08	053° 20' 03.27"	039° 45' 04.61"	Картометрический метод	5.00	–
7070	499780.11	1334465.07	053° 20' 03.57"	039° 45' 04.51"	Картометрический метод	5.00	–
7071	499788.46	1334464.09	053° 20' 03.84"	039° 45' 04.47"	Картометрический метод	5.00	–
7072	499811.68	1334466.93	053° 20' 04.59"	039° 45' 04.64"	Картометрический метод	5.00	–
7073	499823.33	1334468.50	053° 20' 04.97"	039° 45' 04.74"	Картометрический метод	5.00	–
7074	499835.63	1334470.68	053° 20' 05.36"	039° 45' 04.87"	Картометрический метод	5.00	–
7075	499845.86	1334473.59	053° 20' 05.69"	039° 45' 05.04"	Картометрический метод	5.00	–
7076	499859.68	1334479.51	053° 20' 06.14"	039° 45' 05.37"	Картометрический метод	5.00	–
7077	499872.58	1334483.47	053° 20' 06.55"	039° 45' 05.60"	Картометрический метод	5.00	–
7078	499877.46	1334481.84	053° 20' 06.71"	039° 45' 05.51"	Картометрический метод	5.00	–
7079	499881.42	1334476.14	053° 20' 06.84"	039° 45' 05.21"	Картометрический метод	5.00	–
7080	499881.18	1334463.01	053° 20' 06.84"	039° 45' 04.50"	Картометрический метод	5.00	–
7081	499883.39	1334449.18	053° 20' 06.92"	039° 45' 03.75"	Картометрический метод	5.00	–
7082	499888.27	1334434.77	053° 20' 07.09"	039° 45' 02.98"	Картометрический метод	5.00	–
7083	499894.20	1334417.46	053° 20' 07.29"	039° 45' 02.05"	Картометрический метод	5.00	–
7084	499895.24	1334405.37	053° 20' 07.33"	039° 45' 01.40"	Картометрический метод	5.00	–
7085	499891.62	1334387.56	053° 20' 07.22"	039° 45' 00.43"	Картометрический метод	5.00	–
7086	499889.70	1334374.83	053° 20' 07.17"	039° 44' 59.74"	Картометрический метод	5.00	–
7087	499893.10	1334357.15	053° 20' 07.29"	039° 44' 58.79"	Картометрический метод	5.00	–
7088	499893.00	1334351.51	053° 20' 07.29"	039° 44' 58.49"	Картометрический метод	5.00	–

7089	499889.57	1334345.07	053° 20' 07.18"	039° 44' 58.13"	Картометрический метод	5.00	–
7090	499873.47	1334325.93	053° 20' 06.67"	039° 44' 57.09"	Картометрический метод	5.00	–
7091	499860.15	1334317.40	053° 20' 06.24"	039° 44' 56.61"	Картометрический метод	5.00	–
7092	499851.44	1334314.26	053° 20' 05.96"	039° 44' 56.43"	Картометрический метод	5.00	–
7093	499841.79	1334313.57	053° 20' 05.65"	039° 44' 56.39"	Картометрический метод	5.00	–
7094	499835.05	1334309.62	053° 20' 05.44"	039° 44' 56.17"	Картометрический метод	5.00	–
7095	499827.73	1334303.46	053° 20' 05.20"	039° 44' 55.83"	Картометрический метод	5.00	–
7096	499805.77	1334279.87	053° 20' 04.51"	039° 44' 54.53"	Картометрический метод	5.00	–
7097	499794.38	1334267.12	053° 20' 04.15"	039° 44' 53.83"	Картометрический метод	5.00	–
7098	499764.45	1334229.35	053° 20' 03.20"	039° 44' 51.76"	Картометрический метод	5.00	–
7099	499748.73	1334218.87	053° 20' 02.70"	039° 44' 51.18"	Картометрический метод	5.00	–
7100	499705.83	1334202.95	053° 20' 01.32"	039° 44' 50.28"	Картометрический метод	5.00	–
7101	499687.12	1334193.41	053° 20' 00.72"	039° 44' 49.75"	Картометрический метод	5.00	–
7102	499672.13	1334183.29	053° 20' 00.24"	039° 44' 49.19"	Картометрический метод	5.00	–
7103	499664.92	1334180.39	053° 20' 00.01"	039° 44' 49.02"	Картометрический метод	5.00	–
7104	499657.37	1334178.07	053° 19' 59.77"	039° 44' 48.89"	Картометрический метод	5.00	–
7105	499652.49	1334172.84	053° 19' 59.61"	039° 44' 48.60"	Картометрический метод	5.00	–
7106	499651.67	1334167.49	053° 19' 59.59"	039° 44' 48.31"	Картометрический метод	5.00	–
7107	499652.72	1334164.35	053° 19' 59.62"	039° 44' 48.14"	Картометрический метод	5.00	–
7108	499656.20	1334161.56	053° 19' 59.74"	039° 44' 48.00"	Картометрический метод	5.00	–
7109	499657.60	1334157.73	053° 19' 59.78"	039° 44' 47.79"	Картометрический метод	5.00	–
7110	499655.86	1334154.47	053° 19' 59.73"	039° 44' 47.61"	Картометрический метод	5.00	–
7111	499651.79	1334151.34	053° 19' 59.60"	039° 44' 47.44"	Картометрический метод	5.00	–
7112	499645.51	1334150.64	053° 19' 59.40"	039° 44' 47.40"	Картометрический метод	5.00	–
7113	499638.35	1334154.71	053° 19' 59.16"	039° 44' 47.61"	Картометрический метод	5.00	–
7114	499616.43	1334169.56	053° 19' 58.45"	039° 44' 48.39"	Картометрический метод	5.00	–
7115	499597.62	1334178.65	053° 19' 57.83"	039° 44' 48.86"	Картометрический метод	5.00	–
7116	499585.28	1334177.73	053° 19' 57.43"	039° 44' 48.80"	Картометрический метод	5.00	–
7117	499556.35	1334172.76	053° 19' 56.50"	039° 44' 48.51"	Картометрический метод	5.00	–
7118	499513.42	1334171.95	053° 19' 55.11"	039° 44' 48.42"	Картометрический метод	5.00	–
7119	499492.59	1334171.74	053° 19' 54.44"	039° 44' 48.39"	Картометрический метод	5.00	–
7120	499479.58	1334161.51	053° 19' 54.03"	039° 44' 47.83"	Картометрический метод	5.00	–
7121	499448.77	1334106.34	053° 19' 53.06"	039° 44' 44.82"	Картометрический метод	5.00	–
7122	499440.51	1334093.93	053° 19' 52.80"	039° 44' 44.14"	Картометрический метод	5.00	–
7123	499436.22	1334091.49	053° 19' 52.66"	039° 44' 44.00"	Картометрический метод	5.00	–
7124	499429.36	1334091.14	053° 19' 52.44"	039° 44' 43.98"	Картометрический метод	5.00	–
7125	499417.16	1334091.49	053° 19' 52.05"	039° 44' 43.98"	Картометрический метод	5.00	–
7126	499405.61	1334091.18	053° 19' 51.67"	039° 44' 43.96"	Картометрический метод	5.00	–

7127	499393.61	1334084.58	053° 19' 51.29"	039° 44' 43.59"	Картометрический метод	5.00	–
7128	499377.98	1334073.35	053° 19' 50.79"	039° 44' 42.97"	Картометрический метод	5.00	–
7129	499366.45	1334061.48	053° 19' 50.42"	039° 44' 42.31"	Картометрический метод	5.00	–
7130	499363.51	1334053.29	053° 19' 50.33"	039° 44' 41.87"	Картометрический метод	5.00	–
7131	499360.07	1334036.55	053° 19' 50.23"	039° 44' 40.96"	Картометрический метод	5.00	–
7132	499361.72	1334017.87	053° 19' 50.30"	039° 44' 39.95"	Картометрический метод	5.00	–
7133	499368.81	1333994.51	053° 19' 50.54"	039° 44' 38.70"	Картометрический метод	5.00	–
7134	499372.76	1333980.28	053° 19' 50.68"	039° 44' 37.93"	Картометрический метод	5.00	–
7135	499374.97	1333973.19	053° 19' 50.75"	039° 44' 37.55"	Картометрический метод	5.00	–
7136	499381.60	1333967.96	053° 19' 50.97"	039° 44' 37.28"	Картометрический метод	5.00	–
7137	499389.73	1333964.35	053° 19' 51.23"	039° 44' 37.09"	Картометрический метод	5.00	–
7138	499405.65	1333960.64	053° 19' 51.75"	039° 44' 36.90"	Картометрический метод	5.00	–
7139	499414.72	1333959.13	053° 19' 52.04"	039° 44' 36.83"	Картометрический метод	5.00	–
7140	499421.22	1333956.92	053° 19' 52.26"	039° 44' 36.72"	Картометрический метод	5.00	–
7141	499428.91	1333953.86	053° 19' 52.51"	039° 44' 36.56"	Картометрический метод	5.00	–
7142	499454.14	1333944.90	053° 19' 53.33"	039° 44' 36.10"	Картометрический метод	5.00	–
7143	499465.76	1333945.45	053° 19' 53.70"	039° 44' 36.14"	Картометрический метод	5.00	–
7144	499482.85	1333946.25	053° 19' 54.25"	039° 44' 36.20"	Картометрический метод	5.00	–
7145	499512.48	1333960.89	053° 19' 55.20"	039° 44' 37.02"	Картометрический метод	5.00	–
7146	499526.11	1333970.64	053° 19' 55.64"	039° 44' 37.56"	Картометрический метод	5.00	–
7147	499552.61	1333974.81	053° 19' 56.49"	039° 44' 37.81"	Картометрический метод	5.00	–
7148	499588.76	1333965.84	053° 19' 57.67"	039° 44' 37.36"	Картометрический метод	5.00	–
7149	499622.88	1333949.18	053° 19' 58.78"	039° 44' 36.49"	Картометрический метод	5.00	–
7150	499663.52	1333919.63	053° 20' 00.11"	039° 44' 34.93"	Картометрический метод	5.00	–
7151	499691.64	1333903.36	053° 20' 01.03"	039° 44' 34.08"	Картометрический метод	5.00	–
7152	499694.21	1333899.04	053° 20' 01.12"	039° 44' 33.85"	Картометрический метод	5.00	–
7153	499694.67	1333894.16	053° 20' 01.13"	039° 44' 33.59"	Картометрический метод	5.00	–
7154	499690.14	1333888.12	053° 20' 00.99"	039° 44' 33.26"	Картометрический метод	5.00	–
7155	499679.80	1333879.41	053° 20' 00.66"	039° 44' 32.78"	Картометрический метод	5.00	–
7156	499670.15	1333868.48	053° 20' 00.36"	039° 44' 32.18"	Картометрический метод	5.00	–
7157	499658.13	1333860.49	053° 19' 59.97"	039° 44' 31.73"	Картометрический метод	5.00	–
7158	499626.99	1333847.94	053° 19' 58.97"	039° 44' 31.03"	Картометрический метод	5.00	–
7159	499620.59	1333842.10	053° 19' 58.77"	039° 44' 30.70"	Картометрический метод	5.00	–
7160	499609.94	1333820.54	053° 19' 58.44"	039° 44' 29.53"	Картометрический метод	5.00	–
7161	499590.07	1333801.03	053° 19' 57.80"	039° 44' 28.46"	Картометрический метод	5.00	–
7162	499571.75	1333787.97	053° 19' 57.22"	039° 44' 27.73"	Картометрический метод	5.00	–
7163	499549.56	1333787.53	053° 19' 56.50"	039° 44' 27.69"	Картометрический метод	5.00	–
7164	499537.39	1333781.65	053° 19' 56.11"	039° 44' 27.36"	Картометрический метод	5.00	–

7165	499519.96	1333759.10	053° 19' 55.56"	039° 44' 26.12"	Картометрический метод	5.00	–
7166	499515.39	1333738.30	053° 19' 55.43"	039° 44' 25.00"	Картометрический метод	5.00	–
7167	499516.79	1333711.59	053° 19' 55.49"	039° 44' 23.56"	Картометрический метод	5.00	–
7168	499525.48	1333670.13	053° 19' 55.79"	039° 44' 21.32"	Картометрический метод	5.00	–
7169	499529.54	1333641.17	053° 19' 55.94"	039° 44' 19.76"	Картометрический метод	5.00	–
7170	499536.04	1333628.51	053° 19' 56.16"	039° 44' 19.09"	Картометрический метод	5.00	–
7171	499551.85	1333616.65	053° 19' 56.67"	039° 44' 18.46"	Картометрический метод	5.00	–
7172	499568.93	1333614.91	053° 19' 57.23"	039° 44' 18.38"	Картометрический метод	5.00	–
7173	499580.67	1333619.91	053° 19' 57.60"	039° 44' 18.66"	Картометрический метод	5.00	–
7174	499588.92	1333633.97	053° 19' 57.86"	039° 44' 19.43"	Картометрический метод	5.00	–
7175	499598.64	1333660.09	053° 19' 58.16"	039° 44' 20.85"	Картометрический метод	5.00	–
7176	499631.50	1333699.10	053° 19' 59.20"	039° 44' 22.99"	Картометрический метод	5.00	–
7177	499641.81	1333706.34	053° 19' 59.53"	039° 44' 23.39"	Картометрический метод	5.00	–
7178	499655.79	1333706.54	053° 19' 59.98"	039° 44' 23.41"	Картометрический метод	5.00	–
7179	499669.51	1333699.94	053° 20' 00.43"	039° 44' 23.07"	Картометрический метод	5.00	–
7180	499688.65	1333680.02	053° 20' 01.06"	039° 44' 22.01"	Картометрический метод	5.00	–
7181	499712.55	1333644.68	053° 20' 01.85"	039° 44' 20.13"	Картометрический метод	5.00	–
7182	499719.12	1333614.80	053° 20' 02.08"	039° 44' 18.52"	Картометрический метод	5.00	–
7183	499716.60	1333562.47	053° 20' 02.03"	039° 44' 15.69"	Картометрический метод	5.00	–
7184	499712.20	1333523.55	053° 20' 01.91"	039° 44' 13.58"	Картометрический метод	5.00	–
7185	499710.59	1333493.25	053° 20' 01.88"	039° 44' 11.94"	Картометрический метод	5.00	–
7186	499721.61	1333476.19	053° 20' 02.24"	039° 44' 11.03"	Картометрический метод	5.00	–
7187	499741.48	1333468.75	053° 20' 02.89"	039° 44' 10.65"	Картометрический метод	5.00	–
7188	499764.51	1333472.03	053° 20' 03.63"	039° 44' 10.85"	Картометрический метод	5.00	–
7189	499792.67	1333484.15	053° 20' 04.54"	039° 44' 11.53"	Картометрический метод	5.00	–
7190	499837.10	1333499.87	053° 20' 05.96"	039° 44' 12.42"	Картометрический метод	5.00	–
7191	499860.34	1333507.43	053° 20' 06.71"	039° 44' 12.85"	Картометрический метод	5.00	–
7192	499906.41	1333521.51	053° 20' 08.19"	039° 44' 13.66"	Картометрический метод	5.00	–
7193	499926.20	1333529.99	053° 20' 08.83"	039° 44' 14.13"	Картометрический метод	5.00	–
7194	499949.67	1333547.31	053° 20' 09.58"	039° 44' 15.09"	Картометрический метод	5.00	–
7195	499980.40	1333583.73	053° 20' 10.55"	039° 44' 17.09"	Картометрический метод	5.00	–
7196	499984.51	1333598.97	053° 20' 10.68"	039° 44' 17.92"	Картометрический метод	5.00	–
7197	499982.82	1333609.58	053° 20' 10.61"	039° 44' 18.49"	Картометрический метод	5.00	–
7198	499981.03	1333621.40	053° 20' 10.55"	039° 44' 19.12"	Картометрический метод	5.00	–
7199	499988.38	1333643.12	053° 20' 10.78"	039° 44' 20.30"	Картометрический метод	5.00	–
7200	499998.51	1333661.61	053° 20' 11.09"	039° 44' 21.31"	Картометрический метод	5.00	–
7201	500031.47	1333687.38	053° 20' 12.14"	039° 44' 22.74"	Картометрический метод	5.00	–
7202	500072.34	1333706.95	053° 20' 13.45"	039° 44' 23.83"	Картометрический метод	5.00	–

7203	500104.82	1333717.67	053° 20' 14.50"	039° 44' 24.44"	Картометрический метод	5.00	–
7204	500112.44	1333715.81	053° 20' 14.75"	039° 44' 24.35"	Картометрический метод	5.00	–
7205	500117.73	1333709.54	053° 20' 14.92"	039° 44' 24.02"	Картометрический метод	5.00	–
7206	500119.59	1333696.63	053° 20' 14.99"	039° 44' 23.32"	Картометрический метод	5.00	–
7207	500118.60	1333673.84	053° 20' 14.97"	039° 44' 22.09"	Картометрический метод	5.00	–
7208	500122.28	1333648.45	053° 20' 15.10"	039° 44' 20.72"	Картометрический метод	5.00	–
7209	500122.05	1333613.43	053° 20' 15.11"	039° 44' 18.83"	Картометрический метод	5.00	–
7210	500116.31	1333552.77	053° 20' 14.96"	039° 44' 15.54"	Картометрический метод	5.00	–
7211	500111.23	1333521.10	053° 20' 14.82"	039° 44' 13.83"	Картометрический метод	5.00	–
7212	500102.71	1333502.84	053° 20' 14.55"	039° 44' 12.83"	Картометрический метод	5.00	–
7213	500075.33	1333461.39	053° 20' 13.69"	039° 44' 10.57"	Картометрический метод	5.00	–
7214	500066.32	1333445.92	053° 20' 13.41"	039° 44' 09.72"	Картометрический метод	5.00	–
7215	500063.89	1333428.35	053° 20' 13.34"	039° 44' 08.77"	Картометрический метод	5.00	–
7216	500061.72	1333409.26	053° 20' 13.28"	039° 44' 07.74"	Картометрический метод	5.00	–
7217	500066.37	1333390.04	053° 20' 13.44"	039° 44' 06.70"	Картометрический метод	5.00	–
7218	500064.14	1333377.85	053° 20' 13.38"	039° 44' 06.04"	Картометрический метод	5.00	–
7219	500058.12	1333368.38	053° 20' 13.19"	039° 44' 05.53"	Картометрический метод	5.00	–
7220	500038.61	1333356.07	053° 20' 12.56"	039° 44' 04.84"	Картометрический метод	5.00	–
7221	500018.07	1333348.17	053° 20' 11.90"	039° 44' 04.40"	Картометрический метод	5.00	–
7222	499986.39	1333338.34	053° 20' 10.88"	039° 44' 03.84"	Картометрический метод	5.00	–
7223	499940.62	1333321.69	053° 20' 09.41"	039° 44' 02.89"	Картометрический метод	5.00	–
7224	499922.28	1333316.15	053° 20' 08.82"	039° 44' 02.58"	Картометрический метод	5.00	–
7225	499886.37	1333298.05	053° 20' 07.67"	039° 44' 01.56"	Картометрический метод	5.00	–
7226	499869.57	1333278.89	053° 20' 07.14"	039° 44' 00.51"	Картометрический метод	5.00	–
7227	499855.41	1333257.21	053° 20' 06.69"	039° 43' 59.33"	Картометрический метод	5.00	–
7228	499831.28	1333238.55	053° 20' 05.92"	039° 43' 58.30"	Картометрический метод	5.00	–
7229	499796.75	1333226.74	053° 20' 04.81"	039° 43' 57.63"	Картометрический метод	5.00	–
7230	499767.44	1333203.66	053° 20' 03.88"	039° 43' 56.35"	Картометрический метод	5.00	–
7231	499743.74	1333191.22	053° 20' 03.12"	039° 43' 55.66"	Картометрический метод	5.00	–
7232	499732.01	1333180.32	053° 20' 02.75"	039° 43' 55.06"	Картометрический метод	5.00	–
7233	499707.05	1333165.67	053° 20' 01.95"	039° 43' 54.24"	Картометрический метод	5.00	–
7234	499693.47	1333156.46	053° 20' 01.51"	039° 43' 53.73"	Картометрический метод	5.00	–
7235	499679.25	1333137.64	053° 20' 01.07"	039° 43' 52.70"	Картометрический метод	5.00	–
7236	499670.56	1333113.70	053° 20' 00.80"	039° 43' 51.40"	Картометрический метод	5.00	–
7237	499675.87	1333094.63	053° 20' 00.98"	039° 43' 50.38"	Картометрический метод	5.00	–
7238	499687.47	1333079.66	053° 20' 01.36"	039° 43' 49.58"	Картометрический метод	5.00	–
7239	499699.82	1333076.25	053° 20' 01.76"	039° 43' 49.40"	Картометрический метод	5.00	–
7240	499720.85	1333079.91	053° 20' 02.44"	039° 43' 49.62"	Картометрический метод	5.00	–

7241	499740.65	1333090.90	053° 20' 03.08"	039° 43' 50.23"	Картометрический метод	5.00	–
7242	499747.94	1333100.52	053° 20' 03.31"	039° 43' 50.76"	Картометрический метод	5.00	–
7243	499755.41	1333122.04	053° 20' 03.54"	039° 43' 51.93"	Картометрический метод	5.00	–
7244	499768.17	1333131.97	053° 20' 03.94"	039° 43' 52.48"	Картометрический метод	5.00	–
7245	499783.36	1333136.87	053° 20' 04.43"	039° 43' 52.76"	Картометрический метод	5.00	–
7246	499799.42	1333133.77	053° 20' 04.95"	039° 43' 52.61"	Картометрический метод	5.00	–
7247	499805.57	1333127.95	053° 20' 05.16"	039° 43' 52.30"	Картометрический метод	5.00	–
7248	499807.78	1333116.05	053° 20' 05.23"	039° 43' 51.66"	Картометрический метод	5.00	–
7249	499807.11	1333077.25	053° 20' 05.23"	039° 43' 49.56"	Картометрический метод	5.00	–
7250	499810.29	1333064.87	053° 20' 05.34"	039° 43' 48.89"	Картометрический метод	5.00	–
7251	499816.69	1333055.31	053° 20' 05.56"	039° 43' 48.38"	Картометрический метод	5.00	–
7252	499824.47	1333048.68	053° 20' 05.81"	039° 43' 48.03"	Картометрический метод	5.00	–
7253	499845.16	1333038.34	053° 20' 06.49"	039° 43' 47.49"	Картометрический метод	5.00	–
7254	499855.27	1333027.76	053° 20' 06.82"	039° 43' 46.93"	Картометрический метод	5.00	–
7255	499861.08	1333011.73	053° 20' 07.02"	039° 43' 46.07"	Картометрический метод	5.00	–
7256	499868.17	1332987.56	053° 20' 07.26"	039° 43' 44.77"	Картометрический метод	5.00	–
7257	499869.91	1332978.26	053° 20' 07.32"	039° 43' 44.27"	Картометрический метод	5.00	–
7258	499867.25	1332966.36	053° 20' 07.24"	039° 43' 43.63"	Картометрический метод	5.00	–
7259	499867.39	1332948.05	053° 20' 07.26"	039° 43' 42.64"	Картометрический метод	5.00	–
7260	499869.83	1332908.81	053° 20' 07.36"	039° 43' 40.52"	Картометрический метод	5.00	–
7261	499868.87	1332889.13	053° 20' 07.34"	039° 43' 39.45"	Картометрический метод	5.00	–
7262	499872.70	1332865.07	053° 20' 07.47"	039° 43' 38.16"	Картометрический метод	5.00	–
7263	499875.84	1332855.43	053° 20' 07.58"	039° 43' 37.64"	Картометрический метод	5.00	–
7264	499882.35	1332846.83	053° 20' 07.80"	039° 43' 37.18"	Картометрический метод	5.00	–
7265	499890.79	1332834.24	053° 20' 08.08"	039° 43' 36.51"	Картометрический метод	5.00	–
7266	499907.75	1332818.43	053° 20' 08.63"	039° 43' 35.67"	Картометрический метод	5.00	–
7267	499925.81	1332810.22	053° 20' 09.22"	039° 43' 35.24"	Картометрический метод	5.00	–
7268	499935.10	1332807.43	053° 20' 09.53"	039° 43' 35.10"	Картометрический метод	5.00	–
7269	499949.63	1332808.83	053° 20' 09.99"	039° 43' 35.19"	Картометрический метод	5.00	–
7270	499971.36	1332811.96	053° 20' 10.70"	039° 43' 35.38"	Картометрический метод	5.00	–
7271	499977.75	1332814.40	053° 20' 10.90"	039° 43' 35.52"	Картометрический метод	5.00	–
7272	499982.98	1332820.07	053° 20' 11.07"	039° 43' 35.83"	Картометрический метод	5.00	–
7273	499988.11	1332828.41	053° 20' 11.23"	039° 43' 36.29"	Картометрический метод	5.00	–
7274	499992.29	1332830.02	053° 20' 11.36"	039° 43' 36.38"	Картометрический метод	5.00	–
7275	500006.28	1332826.24	053° 20' 11.82"	039° 43' 36.19"	Картометрический метод	5.00	–
7276	500028.33	1332815.14	053° 20' 12.54"	039° 43' 35.61"	Картометрический метод	5.00	–
7277	500037.60	1332814.92	053° 20' 12.84"	039° 43' 35.60"	Картометрический метод	5.00	–
7278	500043.79	1332812.38	053° 20' 13.04"	039° 43' 35.47"	Картометрический метод	5.00	–

7279	500052.21	1332796.16	053° 20' 13.32"	039° 43' 34.60"	Картометрический метод	5.00	–
7280	500048.76	1332790.93	053° 20' 13.21"	039° 43' 34.32"	Картометрический метод	5.00	–
7281	500039.11	1332786.05	053° 20' 12.90"	039° 43' 34.05"	Картометрический метод	5.00	–
7282	500034.58	1332778.96	053° 20' 12.76"	039° 43' 33.66"	Картометрический метод	5.00	–
7283	500033.07	1332769.66	053° 20' 12.71"	039° 43' 33.15"	Картометрический метод	5.00	–
7284	500033.53	1332757.81	053° 20' 12.74"	039° 43' 32.51"	Картометрический метод	5.00	–
7285	500039.46	1332742.70	053° 20' 12.94"	039° 43' 31.70"	Картометрический метод	5.00	–
7286	500046.59	1332736.57	053° 20' 13.17"	039° 43' 31.38"	Картометрический метод	5.00	–
7287	500033.59	1332688.20	053° 20' 12.78"	039° 43' 28.75"	Картометрический метод	5.00	–
7288	500019.36	1332642.53	053° 20' 12.34"	039° 43' 26.27"	Картометрический метод	5.00	–
7289	500018.08	1332628.23	053° 20' 12.31"	039° 43' 25.50"	Картометрический метод	5.00	–
7290	500020.07	1332611.91	053° 20' 12.38"	039° 43' 24.62"	Картометрический метод	5.00	–
7291	500044.95	1332568.46	053° 20' 13.21"	039° 43' 22.29"	Картометрический метод	5.00	–
7292	500068.08	1332521.19	053° 20' 13.99"	039° 43' 19.76"	Картометрический метод	5.00	–
7293	500076.62	1332490.76	053° 20' 14.28"	039° 43' 18.13"	Картометрический метод	5.00	–
7294	500079.00	1332471.83	053° 20' 14.37"	039° 43' 17.11"	Картометрический метод	5.00	–
7295	500082.00	1332462.44	053° 20' 14.47"	039° 43' 16.60"	Картометрический метод	5.00	–
7296	500095.71	1332443.39	053° 20' 14.92"	039° 43' 15.58"	Картометрический метод	5.00	–
7297	500110.47	1332430.57	053° 20' 15.41"	039° 43' 14.91"	Картометрический метод	5.00	–
7298	500122.58	1332423.82	053° 20' 15.80"	039° 43' 14.55"	Картометрический метод	5.00	–
7299	500135.49	1332420.47	053° 20' 16.22"	039° 43' 14.38"	Картометрический метод	5.00	–
7300	500145.48	1332421.25	053° 20' 16.55"	039° 43' 14.44"	Картометрический метод	5.00	–
7301	500210.56	1332440.66	053° 20' 18.64"	039° 43' 15.54"	Картометрический метод	5.00	–
7302	500235.05	1332450.80	053° 20' 19.43"	039° 43' 16.12"	Картометрический метод	5.00	–
7303	500274.34	1332474.95	053° 20' 20.68"	039° 43' 17.46"	Картометрический метод	5.00	–
7304	500297.18	1332485.14	053° 20' 21.42"	039° 43' 18.03"	Картометрический метод	5.00	–
7305	500315.92	1332486.63	053° 20' 22.02"	039° 43' 18.13"	Картометрический метод	5.00	–
7306	500344.73	1332473.57	053° 20' 22.96"	039° 43' 17.45"	Картометрический метод	5.00	–
7307	500369.61	1332461.54	053° 20' 23.77"	039° 43' 16.82"	Картометрический метод	5.00	–
7308	500388.70	1332454.33	053° 20' 24.39"	039° 43' 16.45"	Картометрический метод	5.00	–
7309	500404.02	1332455.33	053° 20' 24.89"	039° 43' 16.52"	Картометрический метод	5.00	–
7310	500425.87	1332469.04	053° 20' 25.59"	039° 43' 17.28"	Картометрический метод	5.00	–
7311	500434.56	1332484.60	053° 20' 25.86"	039° 43' 18.13"	Картометрический метод	5.00	–
7312	500435.80	1332508.53	053° 20' 25.89"	039° 43' 19.42"	Картометрический метод	5.00	–
7313	500431.15	1332538.39	053° 20' 25.72"	039° 43' 21.03"	Картометрический метод	5.00	–
7314	500422.11	1332560.48	053° 20' 25.41"	039° 43' 22.22"	Картометрический метод	5.00	–
7315	500403.48	1332580.43	053° 20' 24.80"	039° 43' 23.28"	Картометрический метод	5.00	–
7316	500391.63	1332606.63	053° 20' 24.40"	039° 43' 24.68"	Картометрический метод	5.00	–

7317	500388.79	1332627.36	053° 20' 24.30"	039° 43' 25.80"	Картометрический метод	5.00	–
7318	500392.40	1332641.59	053° 20' 24.41"	039° 43' 26.57"	Картометрический метод	5.00	–
7319	500404.11	1332653.40	053° 20' 24.78"	039° 43' 27.22"	Картометрический метод	5.00	–
7320	500430.41	1332664.79	053° 20' 25.62"	039° 43' 27.86"	Картометрический метод	5.00	–
7321	500449.43	1332663.58	053° 20' 26.24"	039° 43' 27.81"	Картометрический метод	5.00	–
7322	500500.62	1332668.43	053° 20' 27.89"	039° 43' 28.12"	Картометрический метод	5.00	–
7323	500530.02	1332674.82	053° 20' 28.84"	039° 43' 28.50"	Картометрический метод	5.00	–
7324	500561.25	1332694.69	053° 20' 29.84"	039° 43' 29.60"	Картометрический метод	5.00	–
7325	500575.38	1332697.33	053° 20' 30.29"	039° 43' 29.76"	Картометрический метод	5.00	–
7326	500598.42	1332693.71	053° 20' 31.04"	039° 43' 29.58"	Картометрический метод	5.00	–
7327	500605.05	1332695.68	053° 20' 31.25"	039° 43' 29.69"	Картометрический метод	5.00	–
7328	500635.58	1332718.00	053° 20' 32.23"	039° 43' 30.93"	Картометрический метод	5.00	–
7329	500700.23	1332784.16	053° 20' 34.28"	039° 43' 34.56"	Картометрический метод	5.00	–
7330	500710.66	1332792.27	053° 20' 34.61"	039° 43' 35.01"	Картометрический метод	5.00	–
7331	500757.32	1332771.17	053° 20' 36.14"	039° 43' 33.92"	Картометрический метод	5.00	–
7332	500763.53	1332759.54	053° 20' 36.34"	039° 43' 33.29"	Картометрический метод	5.00	–
7333	500766.40	1332736.40	053° 20' 36.45"	039° 43' 32.05"	Картометрический метод	5.00	–
7334	500762.70	1332710.52	053° 20' 36.34"	039° 43' 30.64"	Картометрический метод	5.00	–
7335	500755.38	1332691.19	053° 20' 36.12"	039° 43' 29.59"	Картометрический метод	5.00	–
7336	500724.77	1332661.42	053° 20' 35.14"	039° 43' 27.96"	Картометрический метод	5.00	–
7337	500718.33	1332646.57	053° 20' 34.94"	039° 43' 27.15"	Картометрический метод	5.00	–
7338	500719.84	1332627.28	053° 20' 35.00"	039° 43' 26.11"	Картометрический метод	5.00	–
7339	500732.92	1332588.61	053° 20' 35.45"	039° 43' 24.03"	Картометрический метод	5.00	–
7340	500744.05	1332550.81	053° 20' 35.83"	039° 43' 22.00"	Картометрический метод	5.00	–
7341	500754.37	1332517.69	053° 20' 36.18"	039° 43' 20.22"	Картометрический метод	5.00	–
7342	500780.33	1332480.62	053° 20' 37.04"	039° 43' 18.24"	Картометрический метод	5.00	–
7343	500781.24	1332463.70	053° 20' 37.08"	039° 43' 17.32"	Картометрический метод	5.00	–
7344	500773.22	1332451.82	053° 20' 36.83"	039° 43' 16.67"	Картометрический метод	5.00	–
7345	500750.61	1332437.51	053° 20' 36.11"	039° 43' 15.88"	Картометрический метод	5.00	–
7346	500737.41	1332426.96	053° 20' 35.68"	039° 43' 15.30"	Картометрический метод	5.00	–
7347	500693.23	1332383.04	053° 20' 34.28"	039° 43' 12.88"	Картометрический метод	5.00	–
7348	500686.38	1332366.50	053° 20' 34.07"	039° 43' 11.98"	Картометрический метод	5.00	–
7349	500689.65	1332352.08	053° 20' 34.18"	039° 43' 11.21"	Картометрический метод	5.00	–
7350	500716.13	1332327.60	053° 20' 35.05"	039° 43' 09.91"	Картометрический метод	5.00	–
7351	500720.73	1332318.29	053° 20' 35.21"	039° 43' 09.41"	Картометрический метод	5.00	–
7352	500720.85	1332306.06	053° 20' 35.22"	039° 43' 08.75"	Картометрический метод	5.00	–
7353	500711.99	1332289.60	053° 20' 34.94"	039° 43' 07.85"	Картометрический метод	5.00	–
7354	500695.49	1332272.59	053° 20' 34.42"	039° 43' 06.92"	Картометрический метод	5.00	–

7355	500663.14	1332228.81	053° 20' 33.39"	039° 43' 04.52"	Картометрический метод	5.00	–
7356	500641.45	1332208.87	053° 20' 32.70"	039° 43' 03.42"	Картометрический метод	5.00	–
7357	500624.09	1332200.19	053° 20' 32.15"	039° 43' 02.94"	Картометрический метод	5.00	–
7358	500592.14	1332185.88	053° 20' 31.12"	039° 43' 02.13"	Картометрический метод	5.00	–
7359	500578.89	1332175.19	053° 20' 30.70"	039° 43' 01.54"	Картометрический метод	5.00	–
7360	500565.73	1332152.25	053° 20' 30.29"	039° 43' 00.29"	Картометрический метод	5.00	–
7361	500558.02	1332127.25	053° 20' 30.05"	039° 42' 58.93"	Картометрический метод	5.00	–
7362	500557.66	1332103.41	053° 20' 30.05"	039° 42' 57.65"	Картометрический метод	5.00	–
7363	500562.57	1332084.91	053° 20' 30.22"	039° 42' 56.65"	Картометрический метод	5.00	–
7364	500562.87	1332076.80	053° 20' 30.24"	039° 42' 56.21"	Картометрический метод	5.00	–
7365	500557.50	1332067.44	053° 20' 30.07"	039° 42' 55.70"	Картометрический метод	5.00	–
7366	500543.62	1332050.91	053° 20' 29.63"	039° 42' 54.80"	Картометрический метод	5.00	–
7367	500537.22	1332036.23	053° 20' 29.43"	039° 42' 54.00"	Картометрический метод	5.00	–
7368	500531.36	1332006.49	053° 20' 29.26"	039° 42' 52.38"	Картометрический метод	5.00	–
7369	500531.64	1331984.09	053° 20' 29.28"	039° 42' 51.17"	Картометрический метод	5.00	–
7370	500535.32	1331947.34	053° 20' 29.42"	039° 42' 49.19"	Картометрический метод	5.00	–
7371	500532.60	1331937.94	053° 20' 29.33"	039° 42' 48.68"	Картометрический метод	5.00	–
7372	500523.38	1331925.23	053° 20' 29.04"	039° 42' 47.99"	Картометрический метод	5.00	–
7373	500509.30	1331901.20	053° 20' 28.60"	039° 42' 46.67"	Картометрический метод	5.00	–
7374	500501.05	1331877.12	053° 20' 28.35"	039° 42' 45.37"	Картометрический метод	5.00	–
7375	500496.81	1331868.71	053° 20' 28.22"	039° 42' 44.91"	Картометрический метод	5.00	–
7376	500485.67	1331860.20	053° 20' 27.86"	039° 42' 44.44"	Картометрический метод	5.00	–
7377	500477.46	1331854.37	053° 20' 27.60"	039° 42' 44.11"	Картометрический метод	5.00	–
7378	500440.51	1331843.73	053° 20' 26.41"	039° 42' 43.51"	Картометрический метод	5.00	–
7379	500427.89	1331838.30	053° 20' 26.00"	039° 42' 43.20"	Картометрический метод	5.00	–
7380	500405.73	1331822.98	053° 20' 25.30"	039° 42' 42.35"	Картометрический метод	5.00	–
7381	500389.60	1331808.85	053° 20' 24.78"	039° 42' 41.57"	Картометрический метод	5.00	–
7382	500383.41	1331796.53	053° 20' 24.59"	039° 42' 40.90"	Картометрический метод	5.00	–
7383	500379.02	1331784.20	053° 20' 24.45"	039° 42' 40.23"	Картометрический метод	5.00	–
7384	500369.31	1331778.59	053° 20' 24.14"	039° 42' 39.92"	Картометрический метод	5.00	–
7385	500349.56	1331773.93	053° 20' 23.51"	039° 42' 39.65"	Картометрический метод	5.00	–
7386	500334.12	1331777.22	053° 20' 23.01"	039° 42' 39.81"	Картометрический метод	5.00	–
7387	500325.01	1331787.05	053° 20' 22.71"	039° 42' 40.34"	Картометрический метод	5.00	–
7388	500310.92	1331802.07	053° 20' 22.24"	039° 42' 41.13"	Картометрический метод	5.00	–
7389	500281.10	1331825.29	053° 20' 21.26"	039° 42' 42.36"	Картометрический метод	5.00	–
7390	500264.01	1331829.01	053° 20' 20.71"	039° 42' 42.55"	Картометрический метод	5.00	–
7391	500247.59	1331829.03	053° 20' 20.18"	039° 42' 42.53"	Картометрический метод	5.00	–
7392	500224.36	1331830.08	053° 20' 19.43"	039° 42' 42.57"	Картометрический метод	5.00	–

7393	500185.88	1331843.66	053° 20' 18.17"	039° 42' 43.26"	Картометрический метод	5.00	–
7394	500170.88	1331847.72	053° 20' 17.69"	039° 42' 43.47"	Картометрический метод	5.00	–
7395	500147.76	1331844.47	053° 20' 16.94"	039° 42' 43.27"	Картометрический метод	5.00	–
7396	500127.37	1331826.09	053° 20' 16.29"	039° 42' 42.26"	Картометрический метод	5.00	–
7397	500110.59	1331803.89	053° 20' 15.76"	039° 42' 41.05"	Картометрический метод	5.00	–
7398	500088.51	1331780.30	053° 20' 15.06"	039° 42' 39.75"	Картометрический метод	5.00	–
7399	500078.74	1331767.64	053° 20' 14.75"	039° 42' 39.06"	Картометрический метод	5.00	–
7400	500073.17	1331750.79	053° 20' 14.58"	039° 42' 38.14"	Картометрический метод	5.00	–
7401	500073.28	1331735.68	053° 20' 14.59"	039° 42' 37.33"	Картометрический метод	5.00	–
7402	500077.89	1331717.27	053° 20' 14.75"	039° 42' 36.34"	Картометрический метод	5.00	–
7403	500092.05	1331701.01	053° 20' 15.22"	039° 42' 35.47"	Картометрический метод	5.00	–
7404	500113.55	1331692.70	053° 20' 15.92"	039° 42' 35.04"	Картометрический метод	5.00	–
7405	500171.67	1331672.53	053° 20' 17.81"	039° 42' 34.00"	Картометрический метод	5.00	–
7406	500237.85	1331650.56	053° 20' 19.96"	039° 42' 32.88"	Картометрический метод	5.00	–
7407	500284.45	1331633.61	053° 20' 21.48"	039° 42' 32.01"	Картометрический метод	5.00	–
7408	500325.03	1331624.13	053° 20' 22.80"	039° 42' 31.53"	Картометрический метод	5.00	–
7409	500356.04	1331619.43	053° 20' 23.80"	039° 42' 31.31"	Картометрический метод	5.00	–
7410	500380.42	1331610.48	053° 20' 24.60"	039° 42' 30.85"	Картометрический метод	5.00	–
7411	500394.34	1331597.43	053° 20' 25.05"	039° 42' 30.15"	Картометрический метод	5.00	–
7412	500407.43	1331579.68	053° 20' 25.49"	039° 42' 29.21"	Картометрический метод	5.00	–
7413	500419.75	1331550.35	053° 20' 25.90"	039° 42' 27.63"	Картометрический метод	5.00	–
7414	500418.96	1331546.19	053° 20' 25.88"	039° 42' 27.41"	Картометрический метод	5.00	–
7415	500407.92	1331519.70	053° 20' 25.53"	039° 42' 25.97"	Картометрический метод	5.00	–
7416	500374.60	1331469.64	053° 20' 24.49"	039° 42' 23.23"	Картометрический метод	5.00	–
7417	500339.10	1331431.23	053° 20' 23.36"	039° 42' 21.12"	Картометрический метод	5.00	–
7418	500323.75	1331419.13	053° 20' 22.87"	039° 42' 20.45"	Картометрический метод	5.00	–
7419	500312.03	1331417.62	053° 20' 22.49"	039° 42' 20.36"	Картометрический метод	5.00	–
7420	500302.37	1331422.39	053° 20' 22.18"	039° 42' 20.61"	Картометрический метод	5.00	–
7421	500295.27	1331434.59	053° 20' 21.94"	039° 42' 21.26"	Картометрический метод	5.00	–
7422	500292.12	1331448.85	053° 20' 21.83"	039° 42' 22.03"	Картометрический метод	5.00	–
7423	500277.82	1331472.56	053° 20' 21.35"	039° 42' 23.30"	Картометрический метод	5.00	–
7424	500268.82	1331480.61	053° 20' 21.06"	039° 42' 23.73"	Картометрический метод	5.00	–
7425	500262.56	1331482.63	053° 20' 20.85"	039° 42' 23.83"	Картометрический метод	5.00	–
7426	500251.28	1331483.44	053° 20' 20.49"	039° 42' 23.86"	Картометрический метод	5.00	–
7427	500230.78	1331473.84	053° 20' 19.83"	039° 42' 23.32"	Картометрический метод	5.00	–
7428	500184.47	1331442.52	053° 20' 18.35"	039° 42' 21.59"	Картометрический метод	5.00	–
7429	500173.81	1331440.93	053° 20' 18.01"	039° 42' 21.49"	Картометрический метод	5.00	–
7430	500151.82	1331446.83	053° 20' 17.29"	039° 42' 21.79"	Картометрический метод	5.00	–

7431	500126.71	1331461.05	053° 20' 16.47"	039° 42' 22.54"	Картометрический метод	5.00	–
7432	500116.53	1331464.94	053° 20' 16.14"	039° 42' 22.74"	Картометрический метод	5.00	–
7433	500077.83	1331460.87	053° 20' 14.89"	039° 42' 22.48"	Картометрический метод	5.00	–
7434	500059.46	1331452.15	053° 20' 14.30"	039° 42' 21.99"	Картометрический метод	5.00	–
7435	500045.09	1331432.50	053° 20' 13.85"	039° 42' 20.92"	Картометрический метод	5.00	–
7436	500041.45	1331416.85	053° 20' 13.74"	039° 42' 20.07"	Картометрический метод	5.00	–
7437	500046.32	1331406.37	053° 20' 13.90"	039° 42' 19.51"	Картометрический метод	5.00	–
7438	500054.91	1331396.84	053° 20' 14.19"	039° 42' 19.00"	Картометрический метод	5.00	–
7439	500123.23	1331327.07	053° 20' 16.43"	039° 42' 15.29"	Картометрический метод	5.00	–
7440	500218.05	1331255.20	053° 20' 19.54"	039° 42' 11.50"	Картометрический метод	5.00	–
7441	500287.80	1331185.67	053° 20' 21.84"	039° 42' 07.81"	Картометрический метод	5.00	–
7442	500326.54	1331143.76	053° 20' 23.11"	039° 42' 05.58"	Картометрический метод	5.00	–
7443	500335.79	1331125.60	053° 20' 23.42"	039° 42' 04.60"	Картометрический метод	5.00	–
7444	500337.62	1331111.29	053° 20' 23.49"	039° 42' 03.83"	Картометрический метод	5.00	–
7445	500351.56	1331083.63	053° 20' 23.95"	039° 42' 02.35"	Картометрический метод	5.00	–
7446	500362.05	1331072.28	053° 20' 24.30"	039° 42' 01.75"	Картометрический метод	5.00	–
7447	500401.45	1331047.53	053° 20' 25.59"	039° 42' 00.45"	Картометрический метод	5.00	–
7448	500403.09	1331042.83	053° 20' 25.64"	039° 42' 00.19"	Картометрический метод	5.00	–
7449	500403.09	1331037.49	053° 20' 25.65"	039° 41' 59.91"	Картометрический метод	5.00	–
7450	500400.53	1331030.28	053° 20' 25.57"	039° 41' 59.51"	Картометрический метод	5.00	–
7451	500399.25	1331021.10	053° 20' 25.53"	039° 41' 59.02"	Картометрический метод	5.00	–
7452	500399.14	1331015.41	053° 20' 25.53"	039° 41' 58.71"	Картометрический метод	5.00	–
7453	500398.90	1331006.81	053° 20' 25.53"	039° 41' 58.24"	Картометрический метод	5.00	–
7454	500395.30	1330993.10	053° 20' 25.42"	039° 41' 57.50"	Картометрический метод	5.00	–
7455	500391.58	1330980.78	053° 20' 25.30"	039° 41' 56.83"	Картометрический метод	5.00	–
7456	500382.10	1330969.06	053° 20' 25.00"	039° 41' 56.19"	Картометрический метод	5.00	–
7457	500365.25	1330954.06	053° 20' 24.47"	039° 41' 55.36"	Картометрический метод	5.00	–
7458	500353.76	1330934.19	053° 20' 24.11"	039° 41' 54.28"	Картометрический метод	5.00	–
7459	500354.19	1330919.29	053° 20' 24.13"	039° 41' 53.47"	Картометрический метод	5.00	–
7460	500363.85	1330892.31	053° 20' 24.46"	039° 41' 52.02"	Картометрический метод	5.00	–
7461	500365.09	1330877.58	053° 20' 24.50"	039° 41' 51.23"	Картометрический метод	5.00	–
7462	500364.49	1330864.93	053° 20' 24.49"	039° 41' 50.55"	Картометрический метод	5.00	–
7463	500359.21	1330857.31	053° 20' 24.33"	039° 41' 50.13"	Картометрический метод	5.00	–
7464	500339.29	1330850.80	053° 20' 23.68"	039° 41' 49.76"	Картометрический метод	5.00	–
7465	500315.23	1330840.45	053° 20' 22.91"	039° 41' 49.18"	Картометрический метод	5.00	–
7466	500279.62	1330815.92	053° 20' 21.77"	039° 41' 47.82"	Картометрический метод	5.00	–
7467	500259.77	1330798.60	053° 20' 21.14"	039° 41' 46.87"	Картометрический метод	5.00	–
7468	500230.02	1330767.13	053° 20' 20.20"	039° 41' 45.14"	Картометрический метод	5.00	–

7469	500217.93	1330735.68	053° 20' 19.82"	039° 41' 43.43"	Картометрический метод	5.00	–
7470	500214.74	1330703.66	053° 20' 19.74"	039° 41' 41.69"	Картометрический метод	5.00	–
7471	500219.83	1330645.56	053° 20' 19.93"	039° 41' 38.56"	Картометрический метод	5.00	–
7472	500222.03	1330588.53	053° 20' 20.04"	039° 41' 35.48"	Картометрический метод	5.00	–
7473	500232.45	1330558.78	053° 20' 20.39"	039° 41' 33.88"	Картометрический метод	5.00	–
7474	500254.53	1330507.41	053° 20' 21.13"	039° 41' 31.13"	Картометрический метод	5.00	–
7475	500279.53	1330460.89	053° 20' 21.97"	039° 41' 28.64"	Картометрический метод	5.00	–
7476	500298.17	1330428.71	053° 20' 22.59"	039° 41' 26.91"	Картометрический метод	5.00	–
7477	500316.67	1330411.55	053° 20' 23.19"	039° 41' 26.00"	Картометрический метод	5.00	–
7478	500353.58	1330389.26	053° 20' 24.40"	039° 41' 24.83"	Картометрический метод	5.00	–
7479	500412.27	1330353.63	053° 20' 26.32"	039° 41' 22.96"	Картометрический метод	5.00	–
7480	500466.52	1330317.11	053° 20' 28.09"	039° 41' 21.04"	Картометрический метод	5.00	–
7481	500479.09	1330307.41	053° 20' 28.50"	039° 41' 20.53"	Картометрический метод	5.00	–
7482	500497.93	1330283.73	053° 20' 29.13"	039° 41' 19.26"	Картометрический метод	5.00	–
7483	500535.28	1330232.24	053° 20' 30.36"	039° 41' 16.51"	Картометрический метод	5.00	–
7484	500541.94	1330204.35	053° 20' 30.59"	039° 41' 15.01"	Картометрический метод	5.00	–
7485	500559.49	1330144.86	053° 20' 31.19"	039° 41' 11.82"	Картометрический метод	5.00	–
7486	500572.24	1330109.04	053° 20' 31.62"	039° 41' 09.89"	Картометрический метод	5.00	–
7487	500585.99	1330069.17	053° 20' 32.09"	039° 41' 07.75"	Картометрический метод	5.00	–
7488	500586.77	1330050.81	053° 20' 32.13"	039° 41' 06.76"	Картометрический метод	5.00	–
7489	500591.85	1330033.35	053° 20' 32.30"	039° 41' 05.82"	Картометрический метод	5.00	–
7490	500603.20	1330019.58	053° 20' 32.67"	039° 41' 05.08"	Картометрический метод	5.00	–
7491	500622.49	1330004.70	053° 20' 33.31"	039° 41' 04.30"	Картометрический метод	5.00	–
7492	500628.03	1329996.31	053° 20' 33.49"	039° 41' 03.85"	Картометрический метод	5.00	–
7493	500635.58	1329981.37	053° 20' 33.74"	039° 41' 03.05"	Картометрический метод	5.00	–
7494	500644.66	1329956.53	053° 20' 34.05"	039° 41' 01.72"	Картометрический метод	5.00	–
7495	500650.67	1329931.92	053° 20' 34.26"	039° 41' 00.39"	Картометрический метод	5.00	–
7496	500659.37	1329855.41	053° 20' 34.58"	039° 40' 56.26"	Картометрический метод	5.00	–
7497	500665.26	1329822.49	053° 20' 34.79"	039° 40' 54.49"	Картометрический метод	5.00	–
7498	500675.37	1329753.23	053° 20' 35.15"	039° 40' 50.76"	Картометрический метод	5.00	–
7499	500683.92	1329728.54	053° 20' 35.44"	039° 40' 49.43"	Картометрический метод	5.00	–
7500	500707.94	1329673.70	053° 20' 36.25"	039° 40' 46.49"	Картометрический метод	5.00	–
7501	500734.86	1329627.66	053° 20' 37.14"	039° 40' 44.03"	Картометрический метод	5.00	–
7502	500749.55	1329603.74	053° 20' 37.63"	039° 40' 42.75"	Картометрический метод	5.00	–
7503	500779.22	1329559.70	053° 20' 38.62"	039° 40' 40.39"	Картометрический метод	5.00	–
7504	500792.47	1329532.42	053° 20' 39.06"	039° 40' 38.93"	Картометрический метод	5.00	–
7505	500796.90	1329506.39	053° 20' 39.22"	039° 40' 37.53"	Картометрический метод	5.00	–
7506	500795.09	1329477.98	053° 20' 39.17"	039° 40' 35.99"	Картометрический метод	5.00	–

7507	500786.19	1329429.15	053° 20' 38.91"	039° 40' 33.34"	Картометрический метод	5.00	–
7508	500777.78	1329410.94	053° 20' 38.65"	039° 40' 32.35"	Картометрический метод	5.00	–
7509	500765.80	1329403.25	053° 20' 38.27"	039° 40' 31.93"	Картометрический метод	5.00	–
7510	500755.22	1329402.59	053° 20' 37.92"	039° 40' 31.88"	Картометрический метод	5.00	–
7511	500738.26	1329409.48	053° 20' 37.37"	039° 40' 32.24"	Картометрический метод	5.00	–
7512	500704.77	1329421.97	053° 20' 36.28"	039° 40' 32.88"	Картометрический метод	5.00	–
7513	500674.74	1329427.34	053° 20' 35.31"	039° 40' 33.15"	Картометрический метод	5.00	–
7514	500623.84	1329419.67	053° 20' 33.67"	039° 40' 32.69"	Картометрический метод	5.00	–
7515	500583.90	1329411.23	053° 20' 32.38"	039° 40' 32.19"	Картометрический метод	5.00	–
7516	500555.74	1329410.43	053° 20' 31.47"	039° 40' 32.13"	Картометрический метод	5.00	–
7517	500520.16	1329410.78	053° 20' 30.32"	039° 40' 32.11"	Картометрический метод	5.00	–
7518	500488.26	1329404.04	053° 20' 29.29"	039° 40' 31.72"	Картометрический метод	5.00	–
7519	500453.84	1329392.93	053° 20' 28.18"	039° 40' 31.09"	Картометрический метод	5.00	–
7520	500398.67	1329361.58	053° 20' 26.42"	039° 40' 29.34"	Картометрический метод	5.00	–
7521	500363.79	1329347.01	053° 20' 25.30"	039° 40' 28.53"	Картометрический метод	5.00	–
7522	500313.64	1329329.98	053° 20' 23.68"	039° 40' 27.56"	Картометрический метод	5.00	–
7523	500267.04	1329304.41	053° 20' 22.19"	039° 40' 26.14"	Картометрический метод	5.00	–
7524	500238.48	1329284.74	053° 20' 21.28"	039° 40' 25.05"	Картометрический метод	5.00	–
7525	500228.77	1329276.91	053° 20' 20.97"	039° 40' 24.62"	Картометрический метод	5.00	–
7526	500207.74	1329252.39	053° 20' 20.30"	039° 40' 23.27"	Картометрический метод	5.00	–
7527	500193.99	1329238.27	053° 20' 19.86"	039° 40' 22.50"	Картометрический метод	5.00	–
7528	500163.66	1329202.82	053° 20' 18.90"	039° 40' 20.55"	Картометрический метод	5.00	–
7529	500149.01	1329170.02	053° 20' 18.45"	039° 40' 18.77"	Картометрический метод	5.00	–
7530	500146.30	1329149.92	053° 20' 18.37"	039° 40' 17.68"	Картометрический метод	5.00	–
7531	500156.08	1329110.65	053° 20' 18.71"	039° 40' 15.57"	Картометрический метод	5.00	–
7532	500170.52	1329091.38	053° 20' 19.18"	039° 40' 14.54"	Картометрический метод	5.00	–
7533	500203.24	1329063.36	053° 20' 20.26"	039° 40' 13.05"	Картометрический метод	5.00	–
7534	500222.96	1329049.29	053° 20' 20.90"	039° 40' 12.31"	Картометрический метод	5.00	–
7535	500236.66	1329042.51	053° 20' 21.35"	039° 40' 11.96"	Картометрический метод	5.00	–
7536	500243.83	1329037.92	053° 20' 21.58"	039° 40' 11.72"	Картометрический метод	5.00	–
7537	500250.26	1329023.36	053° 20' 21.80"	039° 40' 10.94"	Картометрический метод	5.00	–
7538	500255.94	1329016.14	053° 20' 21.99"	039° 40' 10.55"	Картометрический метод	5.00	–
7539	500268.00	1329008.55	053° 20' 22.38"	039° 40' 10.15"	Картометрический метод	5.00	–
7540	500280.38	1329004.94	053° 20' 22.78"	039° 40' 09.97"	Картометрический метод	5.00	–
7541	500293.68	1328997.13	053° 20' 23.22"	039° 40' 09.56"	Картометрический метод	5.00	–
7542	500312.94	1328974.91	053° 20' 23.85"	039° 40' 08.37"	Картометрический метод	5.00	–
7543	500328.26	1328957.15	053° 20' 24.36"	039° 40' 07.43"	Картометрический метод	5.00	–
7544	500328.83	1328945.94	053° 20' 24.38"	039° 40' 06.82"	Картометрический метод	5.00	–

7545	500326.04	1328936.18	053° 20' 24.30"	039° 40' 06.29"	Картометрический метод	5.00	–
7546	500321.51	1328928.51	053° 20' 24.15"	039° 40' 05.87"	Картометрический метод	5.00	–
7547	500313.49	1328920.72	053° 20' 23.90"	039° 40' 05.45"	Картометрический метод	5.00	–
7548	500306.40	1328909.10	053° 20' 23.68"	039° 40' 04.81"	Картометрический метод	5.00	–
7549	500299.27	1328897.63	053° 20' 23.45"	039° 40' 04.18"	Картометрический метод	5.00	–
7550	500288.17	1328890.83	053° 20' 23.10"	039° 40' 03.81"	Картометрический метод	5.00	–
7551	500257.03	1328870.37	053° 20' 22.10"	039° 40' 02.67"	Картометрический метод	5.00	–
7552	500231.50	1328848.09	053° 20' 21.29"	039° 40' 01.45"	Картометрический метод	5.00	–
7553	500161.33	1328788.14	053° 20' 19.05"	039° 39' 58.15"	Картометрический метод	5.00	–
7554	500150.76	1328778.60	053° 20' 18.71"	039° 39' 57.62"	Картометрический метод	5.00	–
7555	500143.54	1328765.74	053° 20' 18.49"	039° 39' 56.92"	Картометрический метод	5.00	–
7556	500140.62	1328753.82	053° 20' 18.40"	039° 39' 56.27"	Картометрический метод	5.00	–
7557	500139.34	1328738.72	053° 20' 18.36"	039° 39' 55.46"	Картометрический метод	5.00	–
7558	500143.04	1328730.00	053° 20' 18.49"	039° 39' 54.99"	Картометрический метод	5.00	–
7559	500158.03	1328719.54	053° 20' 18.98"	039° 39' 54.44"	Картометрический метод	5.00	–
7560	500164.62	1328715.49	053° 20' 19.19"	039° 39' 54.22"	Картометрический метод	5.00	–
7561	500170.67	1328710.27	053° 20' 19.39"	039° 39' 53.95"	Картометрический метод	5.00	–
7562	500178.57	1328706.78	053° 20' 19.65"	039° 39' 53.76"	Картометрический метод	5.00	–
7563	500183.91	1328706.78	053° 20' 19.82"	039° 39' 53.77"	Картометрический метод	5.00	–
7564	500196.35	1328707.94	053° 20' 20.22"	039° 39' 53.84"	Картометрический метод	5.00	–
7565	500209.60	1328707.94	053° 20' 20.65"	039° 39' 53.86"	Картометрический метод	5.00	–
7566	500222.41	1328705.59	053° 20' 21.07"	039° 39' 53.74"	Картометрический метод	5.00	–
7567	500242.60	1328695.24	053° 20' 21.73"	039° 39' 53.20"	Картометрический метод	5.00	–
7568	500250.57	1328682.91	053° 20' 21.99"	039° 39' 52.54"	Картометрический метод	5.00	–
7569	500256.06	1328654.88	053° 20' 22.18"	039° 39' 51.03"	Картометрический метод	5.00	–
7570	500252.24	1328592.03	053° 20' 22.09"	039° 39' 47.63"	Картометрический метод	5.00	–
7571	500252.18	1328567.87	053° 20' 22.11"	039° 39' 46.32"	Картометрический метод	5.00	–
7572	500252.13	1328546.65	053° 20' 22.11"	039° 39' 45.18"	Картометрический метод	5.00	–
7573	500252.03	1328504.01	053° 20' 22.13"	039° 39' 42.87"	Картометрический метод	5.00	–
7574	500246.17	1328468.27	053° 20' 21.96"	039° 39' 40.94"	Картометрический метод	5.00	–
7575	500236.80	1328419.79	053° 20' 21.69"	039° 39' 38.31"	Картометрический метод	5.00	–
7576	500238.07	1328398.66	053° 20' 21.74"	039° 39' 37.17"	Картометрический метод	5.00	–
7577	500238.18	1328381.97	053° 20' 21.75"	039° 39' 36.27"	Картометрический метод	5.00	–
7578	500229.85	1328368.30	053° 20' 21.49"	039° 39' 35.52"	Картометрический метод	5.00	–
7579	500214.52	1328340.83	053° 20' 21.01"	039° 39' 34.02"	Картометрический метод	5.00	–
7580	500209.16	1328330.31	053° 20' 20.84"	039° 39' 33.45"	Картометрический метод	5.00	–
7581	500196.88	1328320.69	053° 20' 20.45"	039° 39' 32.92"	Картометрический метод	5.00	–
7582	500188.50	1328305.15	053° 20' 20.19"	039° 39' 32.07"	Картометрический метод	5.00	–

7583	500178.62	1328274.59	053° 20' 19.88"	039° 39' 30.41"	Картометрический метод	5.00	–
7584	500174.14	1328255.64	053° 20' 19.75"	039° 39' 29.38"	Картометрический метод	5.00	–
7585	500170.34	1328240.61	053° 20' 19.63"	039° 39' 28.57"	Картометрический метод	5.00	–
7586	500169.88	1328218.99	053° 20' 19.63"	039° 39' 27.40"	Картометрический метод	5.00	–
7587	500173.48	1328188.35	053° 20' 19.76"	039° 39' 25.75"	Картометрический метод	5.00	–
7588	500178.61	1328170.58	053° 20' 19.94"	039° 39' 24.79"	Картометрический метод	5.00	–
7589	500179.41	1328148.00	053° 20' 19.98"	039° 39' 23.57"	Картометрический метод	5.00	–
7590	500179.29	1328124.81	053° 20' 19.98"	039° 39' 22.32"	Картометрический метод	5.00	–
7591	500179.15	1328076.34	053° 20' 20.00"	039° 39' 19.70"	Картометрический метод	5.00	–
7592	500174.97	1328043.80	053° 20' 19.89"	039° 39' 17.94"	Картометрический метод	5.00	–
7593	500168.07	1328016.57	053° 20' 19.68"	039° 39' 16.46"	Картометрический метод	5.00	–
7594	500161.98	1328002.77	053° 20' 19.49"	039° 39' 15.71"	Картометрический метод	5.00	–
7595	500146.39	1327994.95	053° 20' 18.99"	039° 39' 15.27"	Картометрический метод	5.00	–
7596	500116.95	1327987.56	053° 20' 18.04"	039° 39' 14.85"	Картометрический метод	5.00	–
7597	500095.53	1327979.25	053° 20' 17.35"	039° 39' 14.38"	Картометрический метод	5.00	–
7598	500088.95	1327972.11	053° 20' 17.14"	039° 39' 13.99"	Картометрический метод	5.00	–
7599	500084.01	1327954.72	053° 20' 16.99"	039° 39' 13.04"	Картометрический метод	5.00	–
7600	500084.70	1327938.23	053° 20' 17.02"	039° 39' 12.15"	Картометрический метод	5.00	–
7601	500100.75	1327908.03	053° 20' 17.56"	039° 39' 10.54"	Картометрический метод	5.00	–
7602	500117.21	1327896.12	053° 20' 18.10"	039° 39' 09.91"	Картометрический метод	5.00	–
7603	500130.23	1327890.66	053° 20' 18.52"	039° 39' 09.62"	Картометрический метод	5.00	–
7604	500152.87	1327882.83	053° 20' 19.26"	039° 39' 09.22"	Картометрический метод	5.00	–
7605	500181.54	1327872.03	053° 20' 20.19"	039° 39' 08.66"	Картометрический метод	5.00	–
7606	500203.22	1327863.43	053° 20' 20.90"	039° 39' 08.22"	Картометрический метод	5.00	–
7607	500220.86	1327853.51	053° 20' 21.47"	039° 39' 07.70"	Картометрический метод	5.00	–
7608	500230.22	1327841.10	053° 20' 21.78"	039° 39' 07.04"	Картометрический метод	5.00	–
7609	500240.91	1327823.16	053° 20' 22.14"	039° 39' 06.08"	Картометрический метод	5.00	–
7610	500263.26	1327798.33	053° 20' 22.87"	039° 39' 04.75"	Картометрический метод	5.00	–
7611	500285.12	1327781.83	053° 20' 23.59"	039° 39' 03.88"	Картометрический метод	5.00	–
7612	500304.65	1327773.70	053° 20' 24.22"	039° 39' 03.46"	Картометрический метод	5.00	–
7613	500334.64	1327779.97	053° 20' 25.19"	039° 39' 03.82"	Картометрический метод	5.00	–
7614	500381.36	1327802.51	053° 20' 26.69"	039° 39' 05.08"	Картометрический метод	5.00	–
7615	500400.02	1327818.77	053° 20' 27.28"	039° 39' 05.98"	Картометрический метод	5.00	–
7616	500419.54	1327855.03	053° 20' 27.90"	039° 39' 07.95"	Картометрический метод	5.00	–
7617	500426.25	1327873.95	053° 20' 28.10"	039° 39' 08.98"	Картометрический метод	5.00	–
7618	500428.30	1327883.08	053° 20' 28.16"	039° 39' 09.48"	Картометрический метод	5.00	–
7619	500428.73	1327896.86	053° 20' 28.17"	039° 39' 10.22"	Картометрический метод	5.00	–
7620	500426.08	1327922.56	053° 20' 28.07"	039° 39' 11.61"	Картометрический метод	5.00	–

7621	500426.50	1327931.66	053° 20' 28.08"	039° 39' 12.10"	Картометрический метод	5.00	–
7622	500432.00	1327940.39	053° 20' 28.25"	039° 39' 12.58"	Картометрический метод	5.00	–
7623	500453.94	1327959.74	053° 20' 28.95"	039° 39' 13.64"	Картометрический метод	5.00	–
7624	500471.55	1327966.56	053° 20' 29.52"	039° 39' 14.03"	Картометрический метод	5.00	–
7625	500491.01	1327967.00	053° 20' 30.15"	039° 39' 14.07"	Картометрический метод	5.00	–
7626	500513.49	1327960.42	053° 20' 30.88"	039° 39' 13.73"	Картометрический метод	5.00	–
7627	500561.89	1327942.97	053° 20' 32.45"	039° 39' 12.83"	Картометрический метод	5.00	–
7628	500595.76	1327925.06	053° 20' 33.56"	039° 39' 11.90"	Картометрический метод	5.00	–
7629	500620.27	1327912.11	053° 20' 34.36"	039° 39' 11.22"	Картометрический метод	5.00	–
7630	500641.23	1327892.52	053° 20' 35.05"	039° 39' 10.18"	Картометрический метод	5.00	–
7631	500647.19	1327881.71	053° 20' 35.24"	039° 39' 09.60"	Картометрический метод	5.00	–
7632	500651.50	1327858.63	053° 20' 35.40"	039° 39' 08.35"	Картометрический метод	5.00	–
7633	500655.94	1327837.92	053° 20' 35.55"	039° 39' 07.24"	Картометрический метод	5.00	–
7634	500664.22	1327806.17	053° 20' 35.84"	039° 39' 05.53"	Картометрический метод	5.00	–
7635	500673.97	1327787.36	053° 20' 36.16"	039° 39' 04.52"	Картометрический метод	5.00	–
7636	500686.85	1327761.62	053° 20' 36.59"	039° 39' 03.14"	Картометрический метод	5.00	–
7637	500706.63	1327739.53	053° 20' 37.24"	039° 39' 01.97"	Картометрический метод	5.00	–
7638	500716.07	1327726.74	053° 20' 37.55"	039° 39' 01.28"	Картометрический метод	5.00	–
7639	500734.33	1327701.55	053° 20' 38.16"	039° 38' 59.94"	Картометрический метод	5.00	–
7640	500765.53	1327652.72	053° 20' 39.19"	039° 38' 57.33"	Картометрический метод	5.00	–
7641	500778.41	1327626.26	053° 20' 39.62"	039° 38' 55.91"	Картометрический метод	5.00	–
7642	500781.58	1327614.25	053° 20' 39.73"	039° 38' 55.26"	Картометрический метод	5.00	–
7643	500779.88	1327593.62	053° 20' 39.69"	039° 38' 54.15"	Картометрический метод	5.00	–
7644	500780.37	1327581.14	053° 20' 39.71"	039° 38' 53.47"	Картометрический метод	5.00	–
7645	500783.13	1327564.67	053° 20' 39.81"	039° 38' 52.59"	Картометрический метод	5.00	–
7646	500777.31	1327550.73	053° 20' 39.63"	039° 38' 51.83"	Картометрический метод	5.00	–
7647	500766.04	1327524.36	053° 20' 39.28"	039° 38' 50.39"	Картометрический метод	5.00	–
7648	500762.42	1327503.45	053° 20' 39.17"	039° 38' 49.26"	Картометрический метод	5.00	–
7649	500768.85	1327487.73	053° 20' 39.39"	039° 38' 48.42"	Картометрический метод	5.00	–
7650	500770.92	1327479.46	053° 20' 39.46"	039° 38' 47.97"	Картометрический метод	5.00	–
7651	500767.41	1327478.79	053° 20' 39.34"	039° 38' 47.93"	Картометрический метод	5.00	–
7652	500767.64	1327471.58	053° 20' 39.36"	039° 38' 47.54"	Картометрический метод	5.00	–
7653	500765.89	1327466.47	053° 20' 39.30"	039° 38' 47.26"	Картометрический метод	5.00	–
7654	500765.89	1327461.47	053° 20' 39.31"	039° 38' 46.99"	Картометрический метод	5.00	–
7655	500768.45	1327453.10	053° 20' 39.39"	039° 38' 46.54"	Картометрический метод	5.00	–
7656	500774.38	1327447.18	053° 20' 39.59"	039° 38' 46.23"	Картометрический метод	5.00	–
7657	500780.40	1327442.28	053° 20' 39.78"	039° 38' 45.97"	Картометрический метод	5.00	–
7658	500792.92	1327425.74	053° 20' 40.20"	039° 38' 45.09"	Картометрический метод	5.00	–

7659	500815.37	1327390.37	053° 20' 40.94"	039° 38' 43.19"	Картометрический метод	5.00	–
7660	500823.62	1327363.63	053° 20' 41.22"	039° 38' 41.76"	Картометрический метод	5.00	–
7661	500824.45	1327346.01	053° 20' 41.26"	039° 38' 40.81"	Картометрический метод	5.00	–
7662	500819.47	1327334.34	053° 20' 41.10"	039° 38' 40.17"	Картометрический метод	5.00	–
7663	500804.86	1327323.43	053° 20' 40.64"	039° 38' 39.57"	Картометрический метод	5.00	–
7664	500785.31	1327319.33	053° 20' 40.01"	039° 38' 39.33"	Картометрический метод	5.00	–
7665	500767.64	1327317.26	053° 20' 39.44"	039° 38' 39.20"	Картометрический метод	5.00	–
7666	500761.59	1327317.26	053° 20' 39.24"	039° 38' 39.20"	Картометрический метод	5.00	–
7667	500749.97	1327320.51	053° 20' 38.86"	039° 38' 39.36"	Картометрический метод	5.00	–
7668	500745.44	1327323.30	053° 20' 38.72"	039° 38' 39.51"	Картометрический метод	5.00	–
7669	500741.14	1327322.83	053° 20' 38.58"	039° 38' 39.48"	Картометрический метод	5.00	–
7670	500734.29	1327319.70	053° 20' 38.36"	039° 38' 39.30"	Картометрический метод	5.00	–
7671	500721.61	1327309.86	053° 20' 37.95"	039° 38' 38.76"	Картометрический метод	5.00	–
7672	500713.62	1327297.30	053° 20' 37.70"	039° 38' 38.08"	Картометрический метод	5.00	–
7673	500702.60	1327280.27	053° 20' 37.35"	039° 38' 37.15"	Картометрический метод	5.00	–
7674	500686.91	1327269.53	053° 20' 36.85"	039° 38' 36.55"	Картометрический метод	5.00	–
7675	500660.21	1327259.10	053° 20' 35.99"	039° 38' 35.96"	Картометрический метод	5.00	–
7676	500645.08	1327245.68	053° 20' 35.51"	039° 38' 35.23"	Картометрический метод	5.00	–
7677	500644.27	1327238.94	053° 20' 35.49"	039° 38' 34.86"	Картометрический метод	5.00	–
7678	500648.93	1327227.27	053° 20' 35.65"	039° 38' 34.23"	Картометрический метод	5.00	–
7679	500651.48	1327217.44	053° 20' 35.73"	039° 38' 33.71"	Картометрический метод	5.00	–
7680	500649.30	1327212.06	053° 20' 35.67"	039° 38' 33.41"	Картометрический метод	5.00	–
7681	500631.32	1327202.02	053° 20' 35.09"	039° 38' 32.85"	Картометрический метод	5.00	–
7682	500624.69	1327195.51	053° 20' 34.88"	039° 38' 32.50"	Картометрический метод	5.00	–
7683	500622.91	1327188.68	053° 20' 34.82"	039° 38' 32.13"	Картометрический метод	5.00	–
7684	500624.84	1327181.49	053° 20' 34.89"	039° 38' 31.74"	Картометрический метод	5.00	–
7685	500635.16	1327162.41	053° 20' 35.23"	039° 38' 30.72"	Картометрический метод	5.00	–
7686	500641.59	1327155.44	053° 20' 35.45"	039° 38' 30.35"	Картометрический метод	5.00	–
7687	500643.51	1327149.77	053° 20' 35.51"	039° 38' 30.04"	Картометрический метод	5.00	–
7688	500640.39	1327142.48	053° 20' 35.41"	039° 38' 29.64"	Картометрический метод	5.00	–
7689	500630.39	1327146.08	053° 20' 35.09"	039° 38' 29.83"	Картометрический метод	5.00	–
7690	500616.91	1327147.24	053° 20' 34.65"	039° 38' 29.88"	Картометрический метод	5.00	–
7691	500608.20	1327147.59	053° 20' 34.37"	039° 38' 29.89"	Картометрический метод	5.00	–
7692	500603.43	1327132.48	053° 20' 34.22"	039° 38' 29.07"	Картометрический метод	5.00	–
7693	500600.18	1327098.55	053° 20' 34.14"	039° 38' 27.24"	Картометрический метод	5.00	–
7694	500594.60	1327076.93	053° 20' 33.97"	039° 38' 26.06"	Картометрический метод	5.00	–
7695	500580.05	1327039.57	053° 20' 33.52"	039° 38' 24.03"	Картометрический метод	5.00	–
7696	500576.26	1327014.72	053° 20' 33.41"	039° 38' 22.68"	Картометрический метод	5.00	–

7697	500582.89	1326987.06	053° 20' 33.64"	039° 38' 21.20"	Картометрический метод	5.00	–
7698	500592.10	1326976.82	053° 20' 33.94"	039° 38' 20.65"	Картометрический метод	5.00	–
7699	500607.09	1326967.15	053° 20' 34.43"	039° 38' 20.14"	Картометрический метод	5.00	–
7700	500636.73	1326959.02	053° 20' 35.39"	039° 38' 19.73"	Картометрический метод	5.00	–
7701	500681.82	1326955.21	053° 20' 36.85"	039° 38' 19.56"	Картометрический метод	5.00	–
7702	500710.74	1326950.49	053° 20' 37.79"	039° 38' 19.33"	Картометрический метод	5.00	–
7703	500738.58	1326936.97	053° 20' 38.70"	039° 38' 18.63"	Картометрический метод	5.00	–
7704	500789.00	1326896.86	053° 20' 40.35"	039° 38' 16.50"	Картометрический метод	5.00	–
7705	500861.74	1326840.76	053° 20' 42.73"	039° 38' 13.53"	Картометрический метод	5.00	–
7706	500890.57	1326818.47	053° 20' 43.67"	039° 38' 12.35"	Картометрический метод	5.00	–
7707	500904.78	1326794.25	053° 20' 44.15"	039° 38' 11.06"	Картометрический метод	5.00	–
7708	500918.40	1326750.96	053° 20' 44.61"	039° 38' 08.73"	Картометрический метод	5.00	–
7709	500916.04	1326707.23	053° 20' 44.56"	039° 38' 06.36"	Картометрический метод	5.00	–
7710	500904.86	1326678.65	053° 20' 44.21"	039° 38' 04.81"	Картометрический метод	5.00	–
7711	500886.77	1326651.08	053° 20' 43.64"	039° 38' 03.30"	Картометрический метод	5.00	–
7712	500853.82	1326627.42	053° 20' 42.59"	039° 38' 02.00"	Картометрический метод	5.00	–
7713	500818.48	1326606.47	053° 20' 41.45"	039° 38' 00.83"	Картометрический метод	5.00	–
7714	500807.82	1326599.20	053° 20' 41.11"	039° 38' 00.43"	Картометрический метод	5.00	–
7715	500759.61	1326561.26	053° 20' 39.57"	039° 37' 58.34"	Картометрический метод	5.00	–
7716	500737.43	1326534.40	053° 20' 38.87"	039° 37' 56.87"	Картометрический метод	5.00	–
7717	500715.49	1326508.33	053° 20' 38.17"	039° 37' 55.44"	Картометрический метод	5.00	–
7718	500697.94	1326506.40	053° 20' 37.61"	039° 37' 55.32"	Картометрический метод	5.00	–
7719	500678.55	1326514.35	053° 20' 36.98"	039° 37' 55.73"	Картометрический метод	5.00	–
7720	500615.02	1326543.03	053° 20' 34.91"	039° 37' 57.23"	Картометрический метод	5.00	–
7721	500580.16	1326546.16	053° 20' 33.78"	039° 37' 57.37"	Картометрический метод	5.00	–
7722	500542.33	1326547.79	053° 20' 32.55"	039° 37' 57.42"	Картометрический метод	5.00	–
7723	500501.02	1326549.56	053° 20' 31.22"	039° 37' 57.48"	Картометрический метод	5.00	–
7724	500447.34	1326545.34	053° 20' 29.48"	039° 37' 57.21"	Картометрический метод	5.00	–
7725	500425.84	1326537.44	053° 20' 28.79"	039° 37' 56.76"	Картометрический метод	5.00	–
7726	500373.26	1326506.12	053° 20' 27.11"	039° 37' 55.02"	Картометрический метод	5.00	–
7727	500365.17	1326500.34	053° 20' 26.85"	039° 37' 54.71"	Картометрический метод	5.00	–
7728	500318.19	1326466.82	053° 20' 25.35"	039° 37' 52.85"	Картометрический метод	5.00	–
7729	500283.45	1326432.30	053° 20' 24.24"	039° 37' 50.96"	Картометрический метод	5.00	–
7730	500258.67	1326388.85	053° 20' 23.46"	039° 37' 48.59"	Картометрический метод	5.00	–
7731	500224.27	1326318.09	053° 20' 22.39"	039° 37' 44.73"	Картометрический метод	5.00	–
7732	500205.46	1326285.21	053° 20' 21.80"	039° 37' 42.94"	Картометрический метод	5.00	–
7733	500180.54	1326240.80	053° 20' 21.01"	039° 37' 40.52"	Картометрический метод	5.00	–
7734	500167.81	1326208.79	053° 20' 20.62"	039° 37' 38.78"	Картометрический метод	5.00	–

7735	500154.74	1326165.26	053° 20' 20.22"	039° 37' 36.42"	Картометрический метод	5.00	–
7736	500151.67	1326111.93	053° 20' 20.15"	039° 37' 33.53"	Картометрический метод	5.00	–
7737	500158.53	1326089.97	053° 20' 20.38"	039° 37' 32.35"	Картометрический метод	5.00	–
7738	500171.80	1326069.34	053° 20' 20.82"	039° 37' 31.25"	Картометрический метод	5.00	–
7739	500195.58	1326050.27	053° 20' 21.60"	039° 37' 30.24"	Картометрический метод	5.00	–
7740	500217.40	1326043.64	053° 20' 22.31"	039° 37' 29.90"	Картометрический метод	5.00	–
7741	500253.51	1326032.66	053° 20' 23.48"	039° 37' 29.34"	Картометрический метод	5.00	–
7742	500278.80	1326027.75	053° 20' 24.30"	039° 37' 29.09"	Картометрический метод	5.00	–
7743	500291.66	1326021.38	053° 20' 24.72"	039° 37' 28.76"	Картометрический метод	5.00	–
7744	500311.15	1326003.19	053° 20' 25.36"	039° 37' 27.79"	Картометрический метод	5.00	–
7745	500330.46	1325984.09	053° 20' 25.99"	039° 37' 26.78"	Картометрический метод	5.00	–
7746	500340.16	1325970.64	053° 20' 26.31"	039° 37' 26.06"	Картометрический метод	5.00	–
7747	500346.14	1325961.06	053° 20' 26.51"	039° 37' 25.55"	Картометрический метод	5.00	–
7748	500366.10	1325914.19	053° 20' 27.18"	039° 37' 23.03"	Картометрический метод	5.00	–
7749	500377.03	1325901.07	053° 20' 27.54"	039° 37' 22.33"	Картометрический метод	5.00	–
7750	500387.62	1325896.47	053° 20' 27.89"	039° 37' 22.09"	Картометрический метод	5.00	–
7751	500393.77	1325889.05	053° 20' 28.09"	039° 37' 21.70"	Картометрический метод	5.00	–
7752	500395.89	1325879.76	053° 20' 28.16"	039° 37' 21.20"	Картометрический метод	5.00	–
7753	500392.92	1325869.47	053° 20' 28.07"	039° 37' 20.64"	Картометрический метод	5.00	–
7754	500388.68	1325862.19	053° 20' 27.94"	039° 37' 20.24"	Картометрический метод	5.00	–
7755	500383.10	1325856.96	053° 20' 27.76"	039° 37' 19.95"	Картометрический метод	5.00	–
7756	500377.17	1325853.36	053° 20' 27.57"	039° 37' 19.75"	Картометрический метод	5.00	–
7757	500355.89	1325843.42	053° 20' 26.89"	039° 37' 19.20"	Картометрический метод	5.00	–
7758	500338.94	1325835.46	053° 20' 26.34"	039° 37' 18.75"	Картометрический метод	5.00	–
7759	500325.23	1325828.49	053° 20' 25.90"	039° 37' 18.37"	Картометрический метод	5.00	–
7760	500315.93	1325822.21	053° 20' 25.61"	039° 37' 18.02"	Картометрический метод	5.00	–
7761	500303.19	1325809.66	053° 20' 25.20"	039° 37' 17.33"	Картометрический метод	5.00	–
7762	500286.72	1325789.63	053° 20' 24.68"	039° 37' 16.23"	Картометрический метод	5.00	–
7763	500283.98	1325773.54	053° 20' 24.60"	039° 37' 15.36"	Картометрический метод	5.00	–
7764	500285.96	1325744.07	053° 20' 24.68"	039° 37' 13.77"	Картометрический метод	5.00	–
7765	500287.69	1325707.59	053° 20' 24.75"	039° 37' 11.80"	Картометрический метод	5.00	–
7766	500288.03	1325684.93	053° 20' 24.78"	039° 37' 10.58"	Картометрический метод	5.00	–
7767	500280.86	1325663.44	053° 20' 24.56"	039° 37' 09.41"	Картометрический метод	5.00	–
7768	500263.79	1325639.68	053° 20' 24.02"	039° 37' 08.11"	Картометрический метод	5.00	–
7769	500236.38	1325613.12	053° 20' 23.14"	039° 37' 06.65"	Картометрический метод	5.00	–
7770	500221.63	1325589.41	053° 20' 22.68"	039° 37' 05.36"	Картометрический метод	5.00	–
7771	500213.69	1325572.89	053° 20' 22.43"	039° 37' 04.46"	Картометрический метод	5.00	–
7772	500208.90	1325552.61	053° 20' 22.28"	039° 37' 03.36"	Картометрический метод	5.00	–

7773	500205.76	1325524.71	053° 20' 22.20"	039° 37' 01.85"	Картометрический метод	5.00	–
7774	500203.79	1325512.40	053° 20' 22.14"	039° 37' 01.18"	Картометрический метод	5.00	–
7775	500200.92	1325487.51	053° 20' 22.06"	039° 36' 59.83"	Картометрический метод	5.00	–
7776	500199.67	1325476.26	053° 20' 22.03"	039° 36' 59.23"	Картометрический метод	5.00	–
7777	500195.44	1325464.92	053° 20' 21.89"	039° 36' 58.61"	Картометрический метод	5.00	–
7778	500182.57	1325451.55	053° 20' 21.49"	039° 36' 57.88"	Картометрический метод	5.00	–
7779	500170.67	1325448.09	053° 20' 21.10"	039° 36' 57.68"	Картометрический метод	5.00	–
7780	500156.83	1325448.83	053° 20' 20.65"	039° 36' 57.71"	Картометрический метод	5.00	–
7781	500132.39	1325459.24	053° 20' 19.86"	039° 36' 58.25"	Картометрический метод	5.00	–
7782	500113.13	1325467.71	053° 20' 19.23"	039° 36' 58.69"	Картометрический метод	5.00	–
7783	500091.25	1325466.05	053° 20' 18.52"	039° 36' 58.58"	Картометрический метод	5.00	–
7784	500057.64	1325458.42	053° 20' 17.44"	039° 36' 58.14"	Картометрический метод	5.00	–
7785	500014.76	1325447.25	053° 20' 16.06"	039° 36' 57.50"	Картометрический метод	5.00	–
7786	499985.59	1325436.79	053° 20' 15.12"	039° 36' 56.91"	Картометрический метод	5.00	–
7787	499960.76	1325426.08	053° 20' 14.33"	039° 36' 56.31"	Картометрический метод	5.00	–
7788	499930.90	1325400.75	053° 20' 13.37"	039° 36' 54.91"	Картометрический метод	5.00	–
7789	499913.08	1325383.88	053° 20' 12.80"	039° 36' 53.99"	Картометрический метод	5.00	–
7790	499867.03	1325340.95	053° 20' 11.34"	039° 36' 51.63"	Картометрический метод	5.00	–
7791	499820.18	1325301.18	053° 20' 09.84"	039° 36' 49.44"	Картометрический метод	5.00	–
7792	499791.17	1325277.44	053° 20' 08.92"	039° 36' 48.13"	Картометрический метод	5.00	–
7793	499780.32	1325272.54	053° 20' 08.57"	039° 36' 47.86"	Картометрический метод	5.00	–
7794	499762.77	1325264.06	053° 20' 08.00"	039° 36' 47.39"	Картометрический метод	5.00	–
7795	499752.89	1325257.32	053° 20' 07.69"	039° 36' 47.01"	Картометрический метод	5.00	–
7796	499741.62	1325244.76	053° 20' 07.33"	039° 36' 46.33"	Картометрический метод	5.00	–
7797	499723.52	1325225.35	053° 20' 06.76"	039° 36' 45.26"	Картометрический метод	5.00	–
7798	499716.06	1325213.92	053° 20' 06.52"	039° 36' 44.64"	Картометрический метод	5.00	–
7799	499709.20	1325198.63	053° 20' 06.31"	039° 36' 43.80"	Картометрический метод	5.00	–
7800	499702.69	1325181.55	053° 20' 06.10"	039° 36' 42.88"	Картометрический метод	5.00	–
7801	499692.69	1325160.98	053° 20' 05.79"	039° 36' 41.76"	Картометрический метод	5.00	–
7802	499684.21	1325149.79	053° 20' 05.52"	039° 36' 41.14"	Картометрический метод	5.00	–
7803	499676.65	1325138.51	053° 20' 05.28"	039° 36' 40.53"	Картометрический метод	5.00	–
7804	499673.96	1325126.13	053° 20' 05.20"	039° 36' 39.86"	Картометрический метод	5.00	–
7805	499671.92	1325099.25	053° 20' 05.15"	039° 36' 38.40"	Картометрический метод	5.00	–
7806	499666.90	1325084.58	053° 20' 05.00"	039° 36' 37.61"	Картометрический метод	5.00	–
7807	499665.97	1325073.78	053° 20' 04.97"	039° 36' 37.02"	Картометрический метод	5.00	–
7808	499675.03	1325060.32	053° 20' 05.27"	039° 36' 36.30"	Картометрический метод	5.00	–
7809	499686.84	1325047.09	053° 20' 05.66"	039° 36' 35.60"	Картометрический метод	5.00	–
7810	499712.87	1325025.09	053° 20' 06.51"	039° 36' 34.43"	Картометрический метод	5.00	–

7811	499735.91	1324997.79	053° 20' 07.27"	039° 36' 32.98"	Картометрический метод	5.00	–
7812	499805.62	1324912.86	053° 20' 09.57"	039° 36' 28.45"	Картометрический метод	5.00	–
7813	499834.98	1324880.82	053° 20' 10.54"	039° 36' 26.74"	Картометрический метод	5.00	–
7814	499855.47	1324863.31	053° 20' 11.21"	039° 36' 25.81"	Картометрический метод	5.00	–
7815	499912.67	1324832.42	053° 20' 13.07"	039° 36' 24.19"	Картометрический метод	5.00	–
7816	499943.44	1324824.93	053° 20' 14.07"	039° 36' 23.81"	Картометрический метод	5.00	–
7817	499953.50	1324812.09	053° 20' 14.40"	039° 36' 23.13"	Картометрический метод	5.00	–
7818	499958.68	1324804.45	053° 20' 14.58"	039° 36' 22.72"	Картометрический метод	5.00	–
7819	499958.15	1324794.51	053° 20' 14.56"	039° 36' 22.18"	Картометрический метод	5.00	–
7820	499952.68	1324763.33	053° 20' 14.40"	039° 36' 20.49"	Картометрический метод	5.00	–
7821	499954.40	1324749.88	053° 20' 14.46"	039° 36' 19.77"	Картометрический метод	5.00	–
7822	499949.62	1324740.64	053° 20' 14.31"	039° 36' 19.26"	Картометрический метод	5.00	–
7823	499944.54	1324736.21	053° 20' 14.15"	039° 36' 19.02"	Картометрический метод	5.00	–
7824	499936.77	1324729.46	053° 20' 13.90"	039° 36' 18.65"	Картометрический метод	5.00	–
7825	499915.70	1324716.24	053° 20' 13.23"	039° 36' 17.92"	Картометрический метод	5.00	–
7826	499900.71	1324704.39	053° 20' 12.75"	039° 36' 17.26"	Картометрический метод	5.00	–
7827	499890.25	1324696.83	053° 20' 12.42"	039° 36' 16.85"	Картометрический метод	5.00	–
7828	499877.82	1324691.26	053° 20' 12.02"	039° 36' 16.53"	Картометрический метод	5.00	–
7829	499864.80	1324683.59	053° 20' 11.60"	039° 36' 16.11"	Картометрический метод	5.00	–
7830	499852.13	1324675.68	053° 20' 11.19"	039° 36' 15.67"	Картометрический метод	5.00	–
7831	499845.27	1324674.98	053° 20' 10.97"	039° 36' 15.63"	Картометрический метод	5.00	–
7832	499834.61	1324669.72	053° 20' 10.63"	039° 36' 15.33"	Картометрический метод	5.00	–
7833	499799.20	1324633.62	053° 20' 09.50"	039° 36' 13.35"	Картометрический метод	5.00	–
7834	499784.30	1324617.31	053° 20' 09.03"	039° 36' 12.46"	Картометрический метод	5.00	–
7835	499766.75	1324605.35	053° 20' 08.47"	039° 36' 11.80"	Картометрический метод	5.00	–
7836	499752.17	1324588.38	053° 20' 08.01"	039° 36' 10.87"	Картометрический метод	5.00	–
7837	499729.36	1324545.81	053° 20' 07.29"	039° 36' 08.55"	Картометрический метод	5.00	–
7838	499712.74	1324500.37	053° 20' 06.78"	039° 36' 06.08"	Картометрический метод	5.00	–
7839	499710.30	1324478.83	053° 20' 06.71"	039° 36' 04.92"	Картометрический метод	5.00	–
7840	499712.50	1324433.27	053° 20' 06.80"	039° 36' 02.46"	Картометрический метод	5.00	–
7841	499705.80	1324383.07	053° 20' 06.61"	039° 35' 59.74"	Картометрический метод	5.00	–
7842	499704.96	1324344.48	053° 20' 06.60"	039° 35' 57.65"	Картометрический метод	5.00	–
7843	499705.77	1324312.74	053° 20' 06.65"	039° 35' 55.94"	Картометрический метод	5.00	–
7844	499714.69	1324289.97	053° 20' 06.95"	039° 35' 54.71"	Картометрический метод	5.00	–
7845	499746.79	1324252.59	053° 20' 08.00"	039° 35' 52.72"	Картометрический метод	5.00	–
7846	499781.97	1324215.52	053° 20' 09.16"	039° 35' 50.75"	Картометрический метод	5.00	–
7847	499799.26	1324194.34	053° 20' 09.73"	039° 35' 49.62"	Картометрический метод	5.00	–
7848	499805.37	1324183.79	053° 20' 09.93"	039° 35' 49.05"	Картометрический метод	5.00	–

7849	499823.73	1324133.93	053° 20' 10.55"	039° 35' 46.38"	Картометрический метод	5.00	–
7850	499839.98	1324090.79	053° 20' 11.10"	039° 35' 44.06"	Картометрический метод	5.00	–
7851	499857.53	1324063.14	053° 20' 11.68"	039° 35' 42.58"	Картометрический метод	5.00	–
7852	499881.63	1324043.02	053° 20' 12.47"	039° 35' 41.51"	Картометрический метод	5.00	–
7853	499922.44	1324016.95	053° 20' 13.80"	039° 35' 40.14"	Картометрический метод	5.00	–
7854	499998.89	1323989.66	053° 20' 16.29"	039° 35' 38.73"	Картометрический метод	5.00	–
7855	500029.95	1323987.55	053° 20' 17.29"	039° 35' 38.64"	Картометрический метод	5.00	–
7856	500064.45	1324006.99	053° 20' 18.40"	039° 35' 39.72"	Картометрический метод	5.00	–
7857	500099.92	1324019.90	053° 20' 19.54"	039° 35' 40.45"	Картометрический метод	5.00	–
7858	500131.41	1324019.34	053° 20' 20.56"	039° 35' 40.44"	Картометрический метод	5.00	–
7859	500157.73	1324011.24	053° 20' 21.41"	039° 35' 40.03"	Картометрический метод	5.00	–
7860	500162.69	1324003.76	053° 20' 21.58"	039° 35' 39.63"	Картометрический метод	5.00	–
7861	500162.23	1323994.26	053° 20' 21.57"	039° 35' 39.11"	Картометрический метод	5.00	–
7862	500151.88	1323964.37	053° 20' 21.25"	039° 35' 37.49"	Картометрический метод	5.00	–
7863	500149.74	1323931.97	053° 20' 21.20"	039° 35' 35.74"	Картометрический метод	5.00	–
7864	500162.58	1323890.60	053° 20' 21.63"	039° 35' 33.51"	Картометрический метод	5.00	–
7865	500164.38	1323858.62	053° 20' 21.71"	039° 35' 31.79"	Картометрический метод	5.00	–
7866	500162.21	1323823.12	053° 20' 21.65"	039° 35' 29.87"	Картометрический метод	5.00	–
7867	500153.07	1323779.30	053° 20' 21.38"	039° 35' 27.49"	Картометрический метод	5.00	–
7868	500150.19	1323746.79	053° 20' 21.30"	039° 35' 25.73"	Картометрический метод	5.00	–
7869	500137.63	1323676.01	053° 20' 20.93"	039° 35' 21.90"	Картометрический метод	5.00	–
7870	500131.52	1323621.02	053° 20' 20.76"	039° 35' 18.92"	Картометрический метод	5.00	–
7871	500114.59	1323596.26	053° 20' 20.23"	039° 35' 17.57"	Картометрический метод	5.00	–
7872	500088.43	1323577.20	053° 20' 19.39"	039° 35' 16.52"	Картометрический метод	5.00	–
7873	500065.51	1323566.12	053° 20' 18.65"	039° 35' 15.90"	Картометрический метод	5.00	–
7874	500039.68	1323564.94	053° 20' 17.82"	039° 35' 15.81"	Картометрический метод	5.00	–
7875	500021.15	1323570.84	053° 20' 17.22"	039° 35' 16.12"	Картометрический метод	5.00	–
7876	500013.32	1323576.45	053° 20' 16.96"	039° 35' 16.41"	Картометрический метод	5.00	–
7877	499999.11	1323596.31	053° 20' 16.49"	039° 35' 17.47"	Картометрический метод	5.00	–
7878	499988.15	1323624.20	053° 20' 16.12"	039° 35' 18.97"	Картометрический метод	5.00	–
7879	499980.80	1323682.83	053° 20' 15.86"	039° 35' 22.13"	Картометрический метод	5.00	–
7880	499976.44	1323706.54	053° 20' 15.70"	039° 35' 23.41"	Картометрический метод	5.00	–
7881	499954.13	1323738.97	053° 20' 14.97"	039° 35' 25.14"	Картометрический метод	5.00	–
7882	499951.49	1323748.10	053° 20' 14.88"	039° 35' 25.64"	Картометрический метод	5.00	–
7883	499948.36	1323753.56	053° 20' 14.77"	039° 35' 25.93"	Картометрический метод	5.00	–
7884	499939.15	1323756.02	053° 20' 14.47"	039° 35' 26.05"	Картометрический метод	5.00	–
7885	499920.17	1323758.28	053° 20' 13.86"	039° 35' 26.16"	Картометрический метод	5.00	–
7886	499894.13	1323752.47	053° 20' 13.02"	039° 35' 25.82"	Картометрический метод	5.00	–

7887	499881.45	1323742.53	053° 20' 12.61"	039° 35' 25.28"	Картометрический метод	5.00	–
7888	499864.20	1323721.38	053° 20' 12.07"	039° 35' 24.12"	Картометрический метод	5.00	–
7889	499819.48	1323659.57	053° 20' 10.65"	039° 35' 20.74"	Картометрический метод	5.00	–
7890	499794.27	1323641.61	053° 20' 09.84"	039° 35' 19.75"	Картометрический метод	5.00	–
7891	499770.60	1323634.32	053° 20' 09.08"	039° 35' 19.34"	Картометрический метод	5.00	–
7892	499766.87	1323634.82	053° 20' 08.96"	039° 35' 19.36"	Картометрический метод	5.00	–
7893	499732.21	1323643.19	053° 20' 07.84"	039° 35' 19.78"	Картометрический метод	5.00	–
7894	499688.98	1323659.69	053° 20' 06.43"	039° 35' 20.64"	Картометрический метод	5.00	–
7895	499663.50	1323665.36	053° 20' 05.60"	039° 35' 20.92"	Картометрический метод	5.00	–
7896	499634.28	1323664.83	053° 20' 04.66"	039° 35' 20.87"	Картометрический метод	5.00	–
7897	499589.56	1323658.24	053° 20' 03.22"	039° 35' 20.48"	Картометрический метод	5.00	–
7898	499540.82	1323648.29	053° 20' 01.64"	039° 35' 19.90"	Картометрический метод	5.00	–
7899	499508.26	1323630.79	053° 20' 00.60"	039° 35' 18.93"	Картометрический метод	5.00	–
7900	499493.10	1323608.45	053° 20' 00.12"	039° 35' 17.71"	Картометрический метод	5.00	–
7901	499492.76	1323591.72	053° 20' 00.12"	039° 35' 16.80"	Картометрический метод	5.00	–
7902	499499.78	1323570.54	053° 20' 00.36"	039° 35' 15.66"	Картометрический метод	5.00	–
7903	499519.03	1323547.97	053° 20' 00.99"	039° 35' 14.46"	Картометрический метод	5.00	–
7904	499544.15	1323510.85	053° 20' 01.82"	039° 35' 12.48"	Картометрический метод	5.00	–
7905	499557.45	1323476.38	053° 20' 02.27"	039° 35' 10.63"	Картометрический метод	5.00	–
7906	499560.48	1323444.64	053° 20' 02.38"	039° 35' 08.91"	Картометрический метод	5.00	–
7907	499555.78	1323422.17	053° 20' 02.24"	039° 35' 07.69"	Картометрический метод	5.00	–
7908	499544.23	1323399.82	053° 20' 01.88"	039° 35' 06.48"	Картометрический метод	5.00	–
7909	499503.12	1323367.26	053° 20' 00.57"	039° 35' 04.68"	Картометрический метод	5.00	–
7910	499486.19	1323361.75	053° 20' 00.02"	039° 35' 04.37"	Картометрический метод	5.00	–
7911	499472.09	1323357.15	053° 19' 59.57"	039° 35' 04.11"	Картометрический метод	5.00	–
7912	499440.48	1323334.35	053° 19' 58.56"	039° 35' 02.85"	Картометрический метод	5.00	–
7913	499421.05	1323314.97	053° 19' 57.94"	039° 35' 01.79"	Картометрический метод	5.00	–
7914	499371.27	1323265.32	053° 19' 56.35"	039° 34' 59.07"	Картометрический метод	5.00	–
7915	499320.02	1323204.43	053° 19' 54.73"	039° 34' 55.73"	Картометрический метод	5.00	–
7916	499300.98	1323171.49	053° 19' 54.13"	039° 34' 53.94"	Картометрический метод	5.00	–
7917	499291.63	1323134.53	053° 19' 53.84"	039° 34' 51.94"	Картометрический метод	5.00	–
7918	499287.48	1323085.17	053° 19' 53.73"	039° 34' 49.26"	Картометрический метод	5.00	–
7919	499290.03	1323033.15	053° 19' 53.84"	039° 34' 46.46"	Картометрический метод	5.00	–
7920	499297.24	1322996.05	053° 19' 54.09"	039° 34' 44.46"	Картометрический метод	5.00	–
7921	499321.15	1322941.54	053° 19' 54.89"	039° 34' 41.53"	Картометрический метод	5.00	–
7922	499332.60	1322903.32	053° 19' 55.28"	039° 34' 39.48"	Картометрический метод	5.00	–
7923	499339.56	1322854.62	053° 19' 55.53"	039° 34' 36.85"	Картометрический метод	5.00	–
7924	499343.97	1322802.77	053° 19' 55.70"	039° 34' 34.05"	Картометрический метод	5.00	–

7925	499356.92	1322756.96	053° 19' 56.14"	039° 34' 31.59"	Картометрический метод	5.00	–
7926	499372.50	1322739.14	053° 19' 56.65"	039° 34' 30.64"	Картометрический метод	5.00	–
7927	499385.96	1322733.12	053° 19' 57.09"	039° 34' 30.33"	Картометрический метод	5.00	–
7928	499440.28	1322721.36	053° 19' 58.85"	039° 34' 29.74"	Картометрический метод	5.00	–
7929	499460.73	1322712.96	053° 19' 59.52"	039° 34' 29.30"	Картометрический метод	5.00	–
7930	499482.30	1322695.71	053° 20' 00.23"	039° 34' 28.38"	Картометрический метод	5.00	–
7931	499487.85	1322691.27	053° 20' 00.41"	039° 34' 28.15"	Картометрический метод	5.00	–
7932	499495.42	1322672.31	053° 20' 00.66"	039° 34' 27.13"	Картометрический метод	5.00	–
7933	499505.65	1322643.14	053° 20' 01.01"	039° 34' 25.56"	Картометрический метод	5.00	–
7934	499507.92	1322633.99	053° 20' 01.08"	039° 34' 25.07"	Картометрический метод	5.00	–
7935	499514.20	1322624.46	053° 20' 01.29"	039° 34' 24.56"	Картометрический метод	5.00	–
7936	499526.40	1322620.97	053° 20' 01.69"	039° 34' 24.38"	Картометрический метод	5.00	–
7937	499537.90	1322622.95	053° 20' 02.06"	039° 34' 24.50"	Картометрический метод	5.00	–
7938	499559.21	1322634.45	053° 20' 02.74"	039° 34' 25.14"	Картометрический метод	5.00	–
7939	499596.31	1322662.71	053° 20' 03.93"	039° 34' 26.70"	Картометрический метод	5.00	–
7940	499608.21	1322675.59	053° 20' 04.31"	039° 34' 27.40"	Картометрический метод	5.00	–
7941	499615.07	1322680.94	053° 20' 04.53"	039° 34' 27.70"	Картометрический метод	5.00	–
7942	499637.26	1322687.79	053° 20' 05.24"	039° 34' 28.08"	Картометрический метод	5.00	–
7943	499670.61	1322700.46	053° 20' 06.31"	039° 34' 28.80"	Картометрический метод	5.00	–
7944	499689.70	1322708.14	053° 20' 06.93"	039° 34' 29.23"	Картометрический метод	5.00	–
7945	499714.25	1322726.56	053° 20' 07.71"	039° 34' 30.24"	Картометрический метод	5.00	–
7946	499729.34	1322731.29	053° 20' 08.20"	039° 34' 30.51"	Картометрический метод	5.00	–
7947	499746.31	1322729.64	053° 20' 08.75"	039° 34' 30.44"	Картометрический метод	5.00	–
7948	499768.57	1322720.28	053° 20' 09.47"	039° 34' 29.95"	Картометрический метод	5.00	–
7949	499819.15	1322694.06	053° 20' 11.12"	039° 34' 28.57"	Картометрический метод	5.00	–
7950	499843.89	1322682.56	053° 20' 11.93"	039° 34' 27.97"	Картометрический метод	5.00	–
7951	499862.15	1322672.01	053° 20' 12.52"	039° 34' 27.42"	Картометрический метод	5.00	–
7952	499880.11	1322651.65	053° 20' 13.11"	039° 34' 26.33"	Картометрический метод	5.00	–
7953	499888.80	1322641.72	053° 20' 13.40"	039° 34' 25.80"	Картометрический метод	5.00	–
7954	499896.47	1322632.48	053° 20' 13.65"	039° 34' 25.31"	Картометрический метод	5.00	–
7955	499898.59	1322630.65	053° 20' 13.72"	039° 34' 25.21"	Картометрический метод	5.00	–
7956	499898.72	1322629.20	053° 20' 13.73"	039° 34' 25.13"	Картометрический метод	5.00	–
7957	499904.97	1322619.69	053° 20' 13.93"	039° 34' 24.63"	Картометрический метод	5.00	–
7958	499906.20	1322613.72	053° 20' 13.98"	039° 34' 24.30"	Картометрический метод	5.00	–
7959	499906.74	1322604.55	053° 20' 14.00"	039° 34' 23.81"	Картометрический метод	5.00	–
7960	499903.77	1322596.08	053° 20' 13.91"	039° 34' 23.35"	Картометрический метод	5.00	–
7961	499895.29	1322581.23	053° 20' 13.64"	039° 34' 22.54"	Картометрический метод	5.00	–
7962	499884.27	1322570.44	053° 20' 13.29"	039° 34' 21.95"	Картометрический метод	5.00	–

7963	499875.71	1322561.33	053° 20' 13.02"	039° 34' 21.45"	Картометрический метод	5.00	–
7964	499867.21	1322558.73	053° 20' 12.74"	039° 34' 21.30"	Картометрический метод	5.00	–
7965	499861.82	1322551.95	053° 20' 12.57"	039° 34' 20.93"	Картометрический метод	5.00	–
7966	499858.12	1322542.53	053° 20' 12.46"	039° 34' 20.42"	Картометрический метод	5.00	–
7967	499854.03	1322535.11	053° 20' 12.33"	039° 34' 20.01"	Картометрический метод	5.00	–
7968	499849.07	1322530.52	053° 20' 12.17"	039° 34' 19.76"	Картометрический метод	5.00	–
7969	499847.06	1322521.95	053° 20' 12.11"	039° 34' 19.30"	Картометрический метод	5.00	–
7970	499846.01	1322507.54	053° 20' 12.08"	039° 34' 18.52"	Картометрический метод	5.00	–
7971	499844.39	1322500.56	053° 20' 12.03"	039° 34' 18.14"	Картометрический метод	5.00	–
7972	499846.53	1322491.87	053° 20' 12.11"	039° 34' 17.67"	Картометрический метод	5.00	–
7973	499848.56	1322482.79	053° 20' 12.18"	039° 34' 17.18"	Картометрический метод	5.00	–
7974	499848.77	1322479.06	053° 20' 12.18"	039° 34' 16.98"	Картометрический метод	5.00	–
7975	499848.22	1322472.04	053° 20' 12.17"	039° 34' 16.60"	Картометрический метод	5.00	–
7976	499850.32	1322464.62	053° 20' 12.24"	039° 34' 16.20"	Картометрический метод	5.00	–
7977	499856.42	1322453.57	053° 20' 12.44"	039° 34' 15.61"	Картометрический метод	5.00	–
7978	499857.89	1322452.18	053° 20' 12.49"	039° 34' 15.54"	Картометрический метод	5.00	–
7979	499861.03	1322444.58	053° 20' 12.60"	039° 34' 15.13"	Картометрический метод	5.00	–
7980	499863.76	1322432.88	053° 20' 12.69"	039° 34' 14.50"	Картометрический метод	5.00	–
7981	499866.60	1322416.95	053° 20' 12.79"	039° 34' 13.64"	Картометрический метод	5.00	–
7982	499868.90	1322413.49	053° 20' 12.87"	039° 34' 13.45"	Картометрический метод	5.00	–
7983	499875.42	1322411.35	053° 20' 13.08"	039° 34' 13.34"	Картометрический метод	5.00	–
7984	499876.57	1322407.16	053° 20' 13.12"	039° 34' 13.12"	Картометрический метод	5.00	–
7985	499874.77	1322387.78	053° 20' 13.07"	039° 34' 12.07"	Картометрический метод	5.00	–
7986	499868.81	1322360.99	053° 20' 12.89"	039° 34' 10.62"	Картометрический метод	5.00	–
7987	499857.18	1322335.12	053° 20' 12.53"	039° 34' 09.21"	Картометрический метод	5.00	–
7988	499845.40	1322324.99	053° 20' 12.15"	039° 34' 08.65"	Картометрический метод	5.00	–
7989	499828.36	1322316.53	053° 20' 11.60"	039° 34' 08.18"	Картометрический метод	5.00	–
7990	499820.18	1322315.69	053° 20' 11.34"	039° 34' 08.13"	Картометрический метод	5.00	–
7991	499806.23	1322319.64	053° 20' 10.89"	039° 34' 08.33"	Картометрический метод	5.00	–
7992	499795.66	1322325.92	053° 20' 10.54"	039° 34' 08.66"	Картометрический метод	5.00	–
7993	499789.85	1322327.08	053° 20' 10.35"	039° 34' 08.72"	Картометрический метод	5.00	–
7994	499780.55	1322326.50	053° 20' 10.05"	039° 34' 08.68"	Картометрический метод	5.00	–
7995	499776.71	1322324.87	053° 20' 09.93"	039° 34' 08.59"	Картометрический метод	5.00	–
7996	499769.63	1322316.85	053° 20' 09.70"	039° 34' 08.15"	Картометрический метод	5.00	–
7997	499761.16	1322305.33	053° 20' 09.44"	039° 34' 07.52"	Картометрический метод	5.00	–
7998	499752.79	1322294.16	053° 20' 09.17"	039° 34' 06.91"	Картометрический метод	5.00	–
7999	499727.01	1322274.06	053° 20' 08.35"	039° 34' 05.80"	Картометрический метод	5.00	–
8000	499709.31	1322267.35	053° 20' 07.78"	039° 34' 05.43"	Картометрический метод	5.00	–

8001	499679.56	1322261.19	053° 20' 06.82"	039° 34' 05.07"	Картометрический метод	5.00	–
8002	499653.42	1322256.54	053° 20' 05.98"	039° 34' 04.80"	Картометрический метод	5.00	–
8003	499619.95	1322256.11	053° 20' 04.89"	039° 34' 04.75"	Картометрический метод	5.00	–
8004	499589.23	1322257.07	053° 20' 03.90"	039° 34' 04.77"	Картометрический метод	5.00	–
8005	499557.29	1322256.91	053° 20' 02.87"	039° 34' 04.74"	Картометрический метод	5.00	–
8006	499523.98	1322256.81	053° 20' 01.79"	039° 34' 04.71"	Картометрический метод	5.00	–
8007	499514.15	1322256.33	053° 20' 01.47"	039° 34' 04.67"	Картометрический метод	5.00	–
8008	499507.61	1322254.87	053° 20' 01.26"	039° 34' 04.59"	Картометрический метод	5.00	–
8009	499504.61	1322253.18	053° 20' 01.17"	039° 34' 04.49"	Картометрический метод	5.00	–
8010	499503.35	1322251.00	053° 20' 01.13"	039° 34' 04.38"	Картометрический метод	5.00	–
8011	499502.96	1322248.19	053° 20' 01.11"	039° 34' 04.22"	Картометрический метод	5.00	–
8012	499503.54	1322246.06	053° 20' 01.13"	039° 34' 04.11"	Картометрический метод	5.00	–
8013	499506.74	1322243.74	053° 20' 01.24"	039° 34' 03.99"	Картометрический метод	5.00	–
8014	499513.47	1322242.35	053° 20' 01.46"	039° 34' 03.92"	Картометрический метод	5.00	–
8015	499529.19	1322242.01	053° 20' 01.97"	039° 34' 03.91"	Картометрический метод	5.00	–
8016	499540.92	1322242.25	053° 20' 02.35"	039° 34' 03.93"	Картометрический метод	5.00	–
8017	499548.55	1322247.14	053° 20' 02.59"	039° 34' 04.20"	Картометрический метод	5.00	–
8018	499575.32	1322245.91	053° 20' 03.46"	039° 34' 04.16"	Картометрический метод	5.00	–
8019	499567.07	1322227.85	053° 20' 03.20"	039° 34' 03.18"	Картометрический метод	5.00	–
8020	499554.29	1322206.11	053° 20' 02.80"	039° 34' 01.99"	Картометрический метод	5.00	–
8021	499557.34	1322204.22	053° 20' 02.89"	039° 34' 01.89"	Картометрический метод	5.00	–
8022	499548.38	1322186.60	053° 20' 02.61"	039° 34' 00.93"	Картометрический метод	5.00	–
8023	499541.55	1322177.18	053° 20' 02.40"	039° 34' 00.42"	Картометрический метод	5.00	–
8024	499533.03	1322164.61	053° 20' 02.13"	039° 33' 59.73"	Картометрический метод	5.00	–
8025	499524.69	1322153.71	053° 20' 01.86"	039° 33' 59.14"	Картометрический метод	5.00	–
8026	499522.13	1322159.40	053° 20' 01.78"	039° 33' 59.44"	Картометрический метод	5.00	–
8027	499518.54	1322168.80	053° 20' 01.66"	039° 33' 59.95"	Картометрический метод	5.00	–
8028	499515.15	1322175.19	053° 20' 01.54"	039° 34' 00.29"	Картометрический метод	5.00	–
8029	499509.30	1322183.65	053° 20' 01.35"	039° 34' 00.74"	Картометрический метод	5.00	–
8030	499481.46	1322204.32	053° 20' 00.44"	039° 34' 01.84"	Картометрический метод	5.00	–
8031	499396.82	1322264.75	053° 19' 57.67"	039° 34' 05.03"	Картометрический метод	5.00	–
8032	499366.61	1322254.48	053° 19' 56.70"	039° 34' 04.45"	Картометрический метод	5.00	–
8033	499330.19	1322240.93	053° 19' 55.53"	039° 34' 03.69"	Картометрический метод	5.00	–
8034	499307.05	1322233.18	053° 19' 54.79"	039° 34' 03.25"	Картометрический метод	5.00	–
8035	499291.94	1322218.94	053° 19' 54.30"	039° 34' 02.47"	Картометрический метод	5.00	–
8036	499263.18	1322176.24	053° 19' 53.40"	039° 34' 00.14"	Картометрический метод	5.00	–
8037	499210.30	1322114.35	053° 19' 51.72"	039° 33' 56.75"	Картометрический метод	5.00	–
8038	499190.26	1322094.89	053° 19' 51.08"	039° 33' 55.68"	Картометрический метод	5.00	–

8039	499154.52	1322072.23	053° 19' 49.93"	039° 33' 54.43"	Картометрический метод	5.00	–
8040	499129.83	1322048.70	053° 19' 49.14"	039° 33' 53.14"	Картометрический метод	5.00	–
8041	499098.74	1322016.16	053° 19' 48.16"	039° 33' 51.36"	Картометрический метод	5.00	–
8042	499065.62	1321989.43	053° 19' 47.10"	039° 33' 49.88"	Картометрический метод	5.00	–
8043	499047.32	1321967.06	053° 19' 46.52"	039° 33' 48.66"	Картометрический метод	5.00	–
8044	499040.64	1321942.07	053° 19' 46.31"	039° 33' 47.31"	Картометрический метод	5.00	–
8045	499026.69	1321919.99	053° 19' 45.87"	039° 33' 46.10"	Картометрический метод	5.00	–
8046	499003.74	1321873.22	053° 19' 45.15"	039° 33' 43.56"	Картометрический метод	5.00	–
8047	498975.85	1321832.83	053° 19' 44.27"	039° 33' 41.35"	Картометрический метод	5.00	–
8048	498943.60	1321802.62	053° 19' 43.24"	039° 33' 39.69"	Картометрический метод	5.00	–
8049	498879.39	1321750.33	053° 19' 41.19"	039° 33' 36.82"	Картометрический метод	5.00	–
8050	498824.78	1321706.75	053° 19' 39.45"	039° 33' 34.42"	Картометрический метод	5.00	–
8051	498756.50	1321663.46	053° 19' 37.26"	039° 33' 32.02"	Картометрический метод	5.00	–
8052	498718.15	1321650.97	053° 19' 36.03"	039° 33' 31.32"	Картометрический метод	5.00	–
8053	498689.39	1321646.90	053° 19' 35.10"	039° 33' 31.07"	Картометрический метод	5.00	–
8054	498667.89	1321649.51	053° 19' 34.40"	039° 33' 31.20"	Картометрический метод	5.00	–
8055	498624.31	1321662.59	053° 19' 32.98"	039° 33' 31.87"	Картометрический метод	5.00	–
8056	498584.22	1321673.63	053° 19' 31.68"	039° 33' 32.43"	Картометрический метод	5.00	–
8057	498528.73	1321686.70	053° 19' 29.88"	039° 33' 33.09"	Картометрический метод	5.00	–
8058	498486.31	1321690.77	053° 19' 28.51"	039° 33' 33.28"	Картометрический метод	5.00	–
8059	498453.19	1321686.70	053° 19' 27.44"	039° 33' 33.03"	Картометрический метод	5.00	–
8060	498432.39	1321676.76	053° 19' 26.77"	039° 33' 32.48"	Картометрический метод	5.00	–
8061	498413.22	1321669.10	053° 19' 26.15"	039° 33' 32.05"	Картометрический метод	5.00	–
8062	498394.62	1321660.67	053° 19' 25.56"	039° 33' 31.58"	Картометрический метод	5.00	–
8063	498385.21	1321659.22	053° 19' 25.25"	039° 33' 31.49"	Картометрический метод	5.00	–
8064	498379.52	1321664.68	053° 19' 25.07"	039° 33' 31.78"	Картометрический метод	5.00	–
8065	498374.29	1321676.53	053° 19' 24.89"	039° 33' 32.42"	Картометрический метод	5.00	–
8066	498366.15	1321682.46	053° 19' 24.63"	039° 33' 32.73"	Картометрический метод	5.00	–
8067	498353.37	1321681.18	053° 19' 24.21"	039° 33' 32.65"	Картометрический метод	5.00	–
8068	498348.84	1321673.98	053° 19' 24.07"	039° 33' 32.26"	Картометрический метод	5.00	–
8069	498347.79	1321648.29	053° 19' 24.05"	039° 33' 30.87"	Картометрический метод	5.00	–
8070	498344.42	1321637.60	053° 19' 23.94"	039° 33' 30.29"	Картометрический метод	5.00	–
8071	498340.59	1321632.95	053° 19' 23.82"	039° 33' 30.04"	Картометрический метод	5.00	–
8072	498327.11	1321626.91	053° 19' 23.39"	039° 33' 29.70"	Картометрический метод	5.00	–
8073	498323.27	1321620.29	053° 19' 23.27"	039° 33' 29.34"	Картометрический метод	5.00	–
8074	498323.85	1321616.22	053° 19' 23.29"	039° 33' 29.12"	Картометрический метод	5.00	–
8075	498330.71	1321612.50	053° 19' 23.51"	039° 33' 28.92"	Картометрический метод	5.00	–
8076	498331.06	1321609.36	053° 19' 23.53"	039° 33' 28.76"	Картометрический метод	5.00	–

8077	498321.41	1321597.28	053° 19' 23.22"	039° 33' 28.09"	Картометрический метод	5.00	–
8078	498316.41	1321591.35	053° 19' 23.06"	039° 33' 27.77"	Картометрический метод	5.00	–
8079	498315.60	1321582.40	053° 19' 23.04"	039° 33' 27.29"	Картометрический метод	5.00	–
8080	498318.91	1321572.76	053° 19' 23.15"	039° 33' 26.77"	Картометрический метод	5.00	–
8081	498318.04	1321563.92	053° 19' 23.13"	039° 33' 26.29"	Картометрический метод	5.00	–
8082	498313.16	1321558.93	053° 19' 22.97"	039° 33' 26.02"	Картометрический метод	5.00	–
8083	498295.03	1321548.59	053° 19' 22.39"	039° 33' 25.44"	Картометрический метод	5.00	–
8084	498282.60	1321540.92	053° 19' 21.99"	039° 33' 25.02"	Картометрический метод	5.00	–
8085	498261.45	1321520.81	053° 19' 21.32"	039° 33' 23.92"	Картометрический метод	5.00	–
8086	498244.48	1321497.92	053° 19' 20.78"	039° 33' 22.67"	Картометрический метод	5.00	–
8087	498229.61	1321481.88	053° 19' 20.31"	039° 33' 21.79"	Картометрический метод	5.00	–
8088	498221.70	1321470.26	053° 19' 20.06"	039° 33' 21.15"	Картометрический метод	5.00	–
8089	498209.27	1321462.94	053° 19' 19.66"	039° 33' 20.75"	Картометрический метод	5.00	–
8090	498196.72	1321452.60	053° 19' 19.26"	039° 33' 20.18"	Картометрический метод	5.00	–
8091	498188.47	1321431.91	053° 19' 19.00"	039° 33' 19.05"	Картометрический метод	5.00	–
8092	498184.28	1321417.27	053° 19' 18.87"	039° 33' 18.26"	Картометрический метод	5.00	–
8093	498186.26	1321390.66	053° 19' 18.95"	039° 33' 16.82"	Картометрический метод	5.00	–
8094	498189.63	1321376.59	053° 19' 19.07"	039° 33' 16.07"	Картометрический метод	5.00	–
8095	498188.35	1321371.71	053° 19' 19.03"	039° 33' 15.80"	Картометрический метод	5.00	–
8096	498184.75	1321365.79	053° 19' 18.91"	039° 33' 15.48"	Картометрический метод	5.00	–
8097	498186.96	1321357.30	053° 19' 18.99"	039° 33' 15.02"	Картометрический метод	5.00	–
8098	498191.84	1321347.54	053° 19' 19.15"	039° 33' 14.50"	Картометрический метод	5.00	–
8099	498193.00	1321338.71	053° 19' 19.19"	039° 33' 14.02"	Картометрический метод	5.00	–
8100	498193.00	1321323.83	053° 19' 19.20"	039° 33' 13.22"	Картометрический метод	5.00	–
8101	498193.12	1321305.01	053° 19' 19.21"	039° 33' 12.20"	Картометрический метод	5.00	–
8102	498190.91	1321299.43	053° 19' 19.14"	039° 33' 11.90"	Картометрический метод	5.00	–
8103	498179.64	1321291.41	053° 19' 18.78"	039° 33' 11.46"	Картометрический метод	5.00	–
8104	498179.63	1321286.60	053° 19' 18.79"	039° 33' 11.20"	Картометрический метод	5.00	–
8105	498181.56	1321284.95	053° 19' 18.85"	039° 33' 11.11"	Картометрический метод	5.00	–
8106	498186.79	1321284.47	053° 19' 19.02"	039° 33' 11.09"	Картометрический метод	5.00	–
8107	498214.49	1321290.28	053° 19' 19.91"	039° 33' 11.43"	Картометрический метод	5.00	–
8108	498255.36	1321300.16	053° 19' 21.23"	039° 33' 11.99"	Картометрический метод	5.00	–
8109	498284.21	1321306.94	053° 19' 22.16"	039° 33' 12.38"	Картометрический метод	5.00	–
8110	498289.83	1321307.13	053° 19' 22.34"	039° 33' 12.40"	Картометрический метод	5.00	–
8111	498293.22	1321303.74	053° 19' 22.45"	039° 33' 12.22"	Картометрический метод	5.00	–
8112	498292.69	1321299.67	053° 19' 22.44"	039° 33' 12.00"	Картометрический метод	5.00	–
8113	498289.98	1321297.01	053° 19' 22.35"	039° 33' 11.85"	Картометрический метод	5.00	–
8114	498285.76	1321294.73	053° 19' 22.21"	039° 33' 11.72"	Картометрический метод	5.00	–

8115	498252.84	1321284.47	053° 19' 21.15"	039° 33' 11.14"	Картометрический метод	5.00	–
8116	498233.28	1321279.24	053° 19' 20.52"	039° 33' 10.84"	Картометрический метод	5.00	–
8117	498180.69	1321268.01	053° 19' 18.83"	039° 33' 10.20"	Картометрический метод	5.00	–
8118	498179.24	1321263.65	053° 19' 18.78"	039° 33' 09.96"	Картометрический метод	5.00	–
8119	498188.92	1321257.35	053° 19' 19.10"	039° 33' 09.63"	Картометрический метод	5.00	–
8120	498204.90	1321254.45	053° 19' 19.62"	039° 33' 09.48"	Картометрический метод	5.00	–
8121	498217.49	1321250.09	053° 19' 20.03"	039° 33' 09.26"	Картометрический метод	5.00	–
8122	498228.63	1321241.86	053° 19' 20.39"	039° 33' 08.82"	Картометрический метод	5.00	–
8123	498235.41	1321197.31	053° 19' 20.63"	039° 33' 06.42"	Картометрический метод	5.00	–
8124	498244.31	1321146.52	053° 19' 20.95"	039° 33' 03.68"	Картометрический метод	5.00	–
8125	498263.23	1321114.25	053° 19' 21.57"	039° 33' 01.96"	Картометрический метод	5.00	–
8126	498278.24	1321094.40	053° 19' 22.07"	039° 33' 00.90"	Картометрический метод	5.00	–
8127	498300.03	1321075.51	053° 19' 22.78"	039° 32' 59.89"	Картометрический метод	5.00	–
8128	498320.85	1321058.08	053° 19' 23.46"	039° 32' 58.97"	Картометрический метод	5.00	–
8129	498341.19	1321036.78	053° 19' 24.13"	039° 32' 57.83"	Картометрический метод	5.00	–
8130	498350.87	1321007.24	053° 19' 24.46"	039° 32' 56.25"	Картометрический метод	5.00	–
8131	498352.33	1320987.39	053° 19' 24.52"	039° 32' 55.18"	Картометрический метод	5.00	–
8132	498346.52	1320956.88	053° 19' 24.34"	039° 32' 53.52"	Картометрический метод	5.00	–
8133	498332.96	1320934.61	053° 19' 23.91"	039° 32' 52.31"	Картометрический метод	5.00	–
8134	498290.31	1320898.61	053° 19' 22.55"	039° 32' 50.33"	Картометрический метод	5.00	–
8135	498275.78	1320889.89	053° 19' 22.09"	039° 32' 49.85"	Картометрический метод	5.00	–
8136	498216.72	1320856.23	053° 19' 20.19"	039° 32' 47.98"	Картометрический метод	5.00	–
8137	498183.01	1320823.11	053° 19' 19.12"	039° 32' 46.17"	Картометрический метод	5.00	–
8138	498153.38	1320790.77	053° 19' 18.18"	039° 32' 44.40"	Картометрический метод	5.00	–
8139	498124.21	1320764.07	053° 19' 17.25"	039° 32' 42.93"	Картометрический метод	5.00	–
8140	498091.21	1320735.31	053° 19' 16.19"	039° 32' 41.35"	Картометрический метод	5.00	–
8141	498074.27	1320720.55	053° 19' 15.65"	039° 32' 40.54"	Картометрический метод	5.00	–
8142	498047.28	1320706.43	053° 19' 14.79"	039° 32' 39.76"	Картометрический метод	5.00	–
8143	498025.49	1320689.40	053° 19' 14.09"	039° 32' 38.82"	Картометрический метод	5.00	–
8144	498008.40	1320662.05	053° 19' 13.55"	039° 32' 37.33"	Картометрический метод	5.00	–
8145	497995.29	1320636.93	053° 19' 13.14"	039° 32' 35.96"	Картометрический метод	5.00	–
8146	497987.42	1320612.75	053° 19' 12.89"	039° 32' 34.65"	Картометрический метод	5.00	–
8147	497985.91	1320592.60	053° 19' 12.86"	039° 32' 33.56"	Картометрический метод	5.00	–
8148	497989.75	1320579.05	053° 19' 12.99"	039° 32' 32.83"	Картометрический метод	5.00	–
8149	497997.34	1320569.86	053° 19' 13.24"	039° 32' 32.34"	Картометрический метод	5.00	–
8150	498026.04	1320539.65	053° 19' 14.18"	039° 32' 30.73"	Картометрический метод	5.00	–
8151	498062.22	1320519.23	053° 19' 15.36"	039° 32' 29.66"	Картометрический метод	5.00	–
8152	498079.30	1320513.07	053° 19' 15.91"	039° 32' 29.34"	Картометрический метод	5.00	–

8153	498088.41	1320506.42	053° 19' 16.21"	039° 32' 28.98"	Картометрический метод	5.00	–
8154	498095.97	1320499.09	053° 19' 16.46"	039° 32' 28.60"	Картометрический метод	5.00	–
8155	498104.34	1320494.10	053° 19' 16.73"	039° 32' 28.33"	Картометрический метод	5.00	–
8156	498113.75	1320491.19	053° 19' 17.04"	039° 32' 28.18"	Картометрический метод	5.00	–
8157	498129.90	1320491.08	053° 19' 17.56"	039° 32' 28.19"	Картометрический метод	5.00	–
8158	498139.43	1320488.40	053° 19' 17.87"	039° 32' 28.05"	Картометрический метод	5.00	–
8159	498154.65	1320480.73	053° 19' 18.37"	039° 32' 27.65"	Картометрический метод	5.00	–
8160	498164.42	1320479.22	053° 19' 18.68"	039° 32' 27.58"	Картометрический метод	5.00	–
8161	498175.22	1320480.73	053° 19' 19.03"	039° 32' 27.67"	Картометрический метод	5.00	–
8162	498187.66	1320485.03	053° 19' 19.43"	039° 32' 27.91"	Картометрический метод	5.00	–
8163	498202.16	1320486.36	053° 19' 19.90"	039° 32' 27.99"	Картометрический метод	5.00	–
8164	498225.83	1320479.20	053° 19' 20.67"	039° 32' 27.62"	Картометрический метод	5.00	–
8165	498254.67	1320466.26	053° 19' 21.61"	039° 32' 26.95"	Картометрический метод	5.00	–
8166	498264.04	1320454.86	053° 19' 21.92"	039° 32' 26.34"	Картометрический метод	5.00	–
8167	498280.78	1320427.32	053° 19' 22.47"	039° 32' 24.87"	Картометрический метод	5.00	–
8168	498286.68	1320417.68	053° 19' 22.67"	039° 32' 24.35"	Картометрический метод	5.00	–
8169	498298.71	1320398.05	053° 19' 23.06"	039° 32' 23.30"	Картометрический метод	5.00	–
8170	498321.13	1320352.29	053° 19' 23.81"	039° 32' 20.85"	Картометрический метод	5.00	–
8171	498332.33	1320324.69	053° 19' 24.19"	039° 32' 19.36"	Картометрический метод	5.00	–
8172	498332.10	1320284.42	053° 19' 24.20"	039° 32' 17.19"	Картометрический метод	5.00	–
8173	498321.65	1320224.02	053° 19' 23.89"	039° 32' 13.92"	Картометрический метод	5.00	–
8174	498309.77	1320198.23	053° 19' 23.52"	039° 32' 12.52"	Картометрический метод	5.00	–
8175	498292.87	1320174.20	053° 19' 22.98"	039° 32' 11.20"	Картометрический метод	5.00	–
8176	498270.24	1320146.76	053° 19' 22.26"	039° 32' 09.70"	Картометрический метод	5.00	–
8177	498228.63	1320104.84	053° 19' 20.94"	039° 32' 07.41"	Картометрический метод	5.00	–
8178	498209.50	1320085.57	053° 19' 20.33"	039° 32' 06.35"	Картометрический метод	5.00	–
8179	498190.23	1320079.66	053° 19' 19.71"	039° 32' 06.02"	Картометрический метод	5.00	–
8180	498153.86	1320067.11	053° 19' 18.54"	039° 32' 05.31"	Картометрический метод	5.00	–
8181	498122.81	1320062.96	053° 19' 17.54"	039° 32' 05.06"	Картометрический метод	5.00	–
8182	498117.70	1320061.33	053° 19' 17.37"	039° 32' 04.97"	Картометрический метод	5.00	–
8183	498105.26	1320056.45	053° 19' 16.97"	039° 32' 04.69"	Картометрический метод	5.00	–
8184	498084.34	1320043.66	053° 19' 16.30"	039° 32' 03.99"	Картометрический метод	5.00	–
8185	498072.84	1320042.04	053° 19' 15.93"	039° 32' 03.89"	Картометрический метод	5.00	–
8186	498057.73	1320039.95	053° 19' 15.44"	039° 32' 03.76"	Картометрический метод	5.00	–
8187	498050.29	1320040.49	053° 19' 15.20"	039° 32' 03.79"	Картометрический метод	5.00	–
8188	498039.80	1320040.64	053° 19' 14.86"	039° 32' 03.79"	Картометрический метод	5.00	–
8189	498018.72	1320036.46	053° 19' 14.18"	039° 32' 03.55"	Картометрический метод	5.00	–
8190	498005.43	1320030.58	053° 19' 13.76"	039° 32' 03.22"	Картометрический метод	5.00	–

8191	498000.40	1320026.12	053° 19' 13.59"	039° 32' 02.97"	Картометрический метод	5.00	–
8192	497996.33	1320019.15	053° 19' 13.47"	039° 32' 02.59"	Картометрический метод	5.00	–
8193	497991.30	1320008.11	053° 19' 13.31"	039° 32' 01.99"	Картометрический метод	5.00	–
8194	497982.43	1319979.65	053° 19' 13.04"	039° 32' 00.45"	Картометрический метод	5.00	–
8195	497977.08	1319960.19	053° 19' 12.87"	039° 31' 59.39"	Картометрический метод	5.00	–
8196	497977.01	1319959.88	053° 19' 12.87"	039° 31' 59.38"	Картометрический метод	5.00	–
8197	497971.69	1319926.96	053° 19' 12.71"	039° 31' 57.59"	Картометрический метод	5.00	–
8198	497967.39	1319901.61	053° 19' 12.59"	039° 31' 56.22"	Картометрический метод	5.00	–
8199	497961.54	1319867.05	053° 19' 12.41"	039° 31' 54.35"	Картометрический метод	5.00	–
8200	497952.90	1319832.98	053° 19' 12.15"	039° 31' 52.50"	Картометрический метод	5.00	–
8201	497936.56	1319792.13	053° 19' 11.64"	039° 31' 50.28"	Картометрический метод	5.00	–
8202	497921.76	1319763.00	053° 19' 11.18"	039° 31' 48.70"	Картометрический метод	5.00	–
8203	497900.01	1319736.53	053° 19' 10.49"	039° 31' 47.25"	Картометрический метод	5.00	–
8204	497866.78	1319716.11	053° 19' 09.42"	039° 31' 46.12"	Картометрический метод	5.00	–
8205	497850.93	1319710.05	053° 19' 08.91"	039° 31' 45.78"	Картометрический метод	5.00	–
8206	497831.66	1319707.76	053° 19' 08.29"	039° 31' 45.64"	Картометрический метод	5.00	–
8207	497820.52	1319711.77	053° 19' 07.93"	039° 31' 45.85"	Картометрический метод	5.00	–
8208	497805.62	1319721.08	053° 19' 07.44"	039° 31' 46.34"	Картометрический метод	5.00	–
8209	497786.76	1319740.63	053° 19' 06.82"	039° 31' 47.38"	Картометрический метод	5.00	–
8210	497781.73	1319746.05	053° 19' 06.66"	039° 31' 47.67"	Картометрический метод	5.00	–
8211	497781.73	1319749.93	053° 19' 06.65"	039° 31' 47.88"	Картометрический метод	5.00	–
8212	497785.02	1319756.51	053° 19' 06.76"	039° 31' 48.24"	Картометрический метод	5.00	–
8213	497788.47	1319766.74	053° 19' 06.86"	039° 31' 48.79"	Картометрический метод	5.00	–
8214	497786.96	1319772.20	053° 19' 06.81"	039° 31' 49.09"	Картометрический метод	5.00	–
8215	497785.41	1319773.17	053° 19' 06.76"	039° 31' 49.14"	Картометрический метод	5.00	–
8216	497782.50	1319773.94	053° 19' 06.67"	039° 31' 49.18"	Картометрический метод	5.00	–
8217	497774.76	1319772.01	053° 19' 06.42"	039° 31' 49.07"	Картометрический метод	5.00	–
8218	497751.29	1319765.81	053° 19' 05.66"	039° 31' 48.72"	Картометрический метод	5.00	–
8219	497735.95	1319764.26	053° 19' 05.17"	039° 31' 48.62"	Картометрический метод	5.00	–
8220	497714.75	1319774.28	053° 19' 04.48"	039° 31' 49.14"	Картометрический метод	5.00	–
8221	497683.90	1319791.61	053° 19' 03.47"	039° 31' 50.06"	Картометрический метод	5.00	–
8222	497661.99	1319799.18	053° 19' 02.76"	039° 31' 50.45"	Картометрический метод	5.00	–
8223	497630.64	1319802.00	053° 19' 01.74"	039° 31' 50.57"	Картометрический метод	5.00	–
8224	497619.61	1319802.61	053° 19' 01.39"	039° 31' 50.60"	Картометрический метод	5.00	–
8225	497614.19	1319802.61	053° 19' 01.21"	039° 31' 50.59"	Картометрический метод	5.00	–
8226	497602.76	1319800.09	053° 19' 00.84"	039° 31' 50.45"	Картометрический метод	5.00	–
8227	497595.26	1319794.83	053° 19' 00.60"	039° 31' 50.16"	Картометрический метод	5.00	–
8228	497587.32	1319786.41	053° 19' 00.35"	039° 31' 49.70"	Картометрический метод	5.00	–

8229	497577.94	1319776.47	053° 19' 00.05"	039° 31' 49.15"	Картометрический метод	5.00	–
8230	497577.77	1319776.26	053° 19' 00.04"	039° 31' 49.14"	Картометрический метод	5.00	–
8231	497556.62	1319748.37	053° 18' 59.37"	039° 31' 47.62"	Картометрический метод	5.00	–
8232	497546.22	1319725.03	053° 18' 59.05"	039° 31' 46.35"	Картометрический метод	5.00	–
8233	497539.02	1319700.91	053° 18' 58.83"	039° 31' 45.04"	Картометрический метод	5.00	–
8234	497521.83	1319676.85	053° 18' 58.28"	039° 31' 43.73"	Картометрический метод	5.00	–
8235	497517.19	1319656.73	053° 18' 58.14"	039° 31' 42.64"	Картометрический метод	5.00	–
8236	497518.82	1319635.23	053° 18' 58.20"	039° 31' 41.48"	Картометрический метод	5.00	–
8237	497525.23	1319609.09	053° 18' 58.42"	039° 31' 40.07"	Картометрический метод	5.00	–
8238	497526.67	1319592.46	053° 18' 58.48"	039° 31' 39.18"	Картометрический метод	5.00	–
8239	497519.11	1319573.96	053° 18' 58.24"	039° 31' 38.17"	Картометрический метод	5.00	–
8240	497511.33	1319555.14	053° 18' 58.00"	039° 31' 37.15"	Картометрический метод	5.00	–
8241	497508.94	1319524.62	053° 18' 57.94"	039° 31' 35.50"	Картометрический метод	5.00	–
8242	497507.42	1319473.50	053° 18' 57.91"	039° 31' 32.74"	Картометрический метод	5.00	–
8243	497510.34	1319445.44	053° 18' 58.02"	039° 31' 31.22"	Картометрический метод	5.00	–
8244	497517.93	1319423.42	053° 18' 58.28"	039° 31' 30.04"	Картометрический метод	5.00	–
8245	497528.34	1319411.42	053° 18' 58.62"	039° 31' 29.40"	Картометрический метод	5.00	–
8246	497533.11	1319402.16	053° 18' 58.78"	039° 31' 28.90"	Картометрический метод	5.00	–
8247	497533.71	1319396.29	053° 18' 58.80"	039° 31' 28.59"	Картометрический метод	5.00	–
8248	497533.55	1319388.12	053° 18' 58.80"	039° 31' 28.15"	Картометрический метод	5.00	–
8249	497531.15	1319381.04	053° 18' 58.72"	039° 31' 27.76"	Картометрический метод	5.00	–
8250	497525.65	1319374.38	053° 18' 58.55"	039° 31' 27.40"	Картометрический метод	5.00	–
8251	497510.75	1319360.06	053° 18' 58.07"	039° 31' 26.61"	Картометрический метод	5.00	–
8252	497490.95	1319341.87	053° 18' 57.44"	039° 31' 25.61"	Картометрический метод	5.00	–
8253	497478.70	1319334.79	053° 18' 57.05"	039° 31' 25.22"	Картометрический метод	5.00	–
8254	497467.76	1319331.94	053° 18' 56.70"	039° 31' 25.06"	Картометрический метод	5.00	–
8255	497454.98	1319328.18	053° 18' 56.28"	039° 31' 24.85"	Картометрический метод	5.00	–
8256	497450.29	1319323.31	053° 18' 56.14"	039° 31' 24.58"	Картометрический метод	5.00	–
8257	497446.64	1319315.37	053° 18' 56.02"	039° 31' 24.15"	Картометрический метод	5.00	–
8258	497443.77	1319295.81	053° 18' 55.94"	039° 31' 23.09"	Картометрический метод	5.00	–
8259	497443.99	1319284.16	053° 18' 55.95"	039° 31' 22.46"	Картометрический метод	5.00	–
8260	497441.70	1319280.13	053° 18' 55.88"	039° 31' 22.24"	Картометрический метод	5.00	–
8261	497440.39	1319279.61	053° 18' 55.84"	039° 31' 22.21"	Картометрический метод	5.00	–
8262	497437.29	1319279.61	053° 18' 55.74"	039° 31' 22.21"	Картометрический метод	5.00	–
8263	497431.24	1319278.96	053° 18' 55.54"	039° 31' 22.17"	Картометрический метод	5.00	–
8264	497425.66	1319274.36	053° 18' 55.36"	039° 31' 21.92"	Картометрический метод	5.00	–
8265	497420.94	1319271.49	053° 18' 55.21"	039° 31' 21.76"	Картометрический метод	5.00	–
8266	497416.42	1319271.55	053° 18' 55.06"	039° 31' 21.76"	Картометрический метод	5.00	–

8267	497408.71	1319268.48	053° 18' 54.82"	039° 31' 21.59"	Картометрический метод	5.00	–
8268	497405.33	1319263.72	053° 18' 54.71"	039° 31' 21.33"	Картометрический метод	5.00	–
8269	497402.21	1319260.89	053° 18' 54.61"	039° 31' 21.17"	Картометрический метод	5.00	–
8270	497395.07	1319259.70	053° 18' 54.38"	039° 31' 21.10"	Картометрический метод	5.00	–
8271	497389.46	1319262.50	053° 18' 54.20"	039° 31' 21.25"	Картометрический метод	5.00	–
8272	497385.04	1319263.03	053° 18' 54.05"	039° 31' 21.27"	Картометрический метод	5.00	–
8273	497382.18	1319261.60	053° 18' 53.96"	039° 31' 21.19"	Картометрический метод	5.00	–
8274	497380.28	1319261.60	053° 18' 53.90"	039° 31' 21.19"	Картометрический метод	5.00	–
8275	497370.72	1319264.38	053° 18' 53.59"	039° 31' 21.33"	Картометрический метод	5.00	–
8276	497361.90	1319263.65	053° 18' 53.31"	039° 31' 21.29"	Картометрический метод	5.00	–
8277	497351.81	1319259.40	053° 18' 52.98"	039° 31' 21.05"	Картометрический метод	5.00	–
8278	497347.28	1319258.25	053° 18' 52.83"	039° 31' 20.98"	Картометрический метод	5.00	–
8279	497341.11	1319258.72	053° 18' 52.63"	039° 31' 21.01"	Картометрический метод	5.00	–
8280	497334.79	1319260.67	053° 18' 52.43"	039° 31' 21.11"	Картометрический метод	5.00	–
8281	497324.10	1319260.67	053° 18' 52.08"	039° 31' 21.10"	Картометрический метод	5.00	–
8282	497320.34	1319259.84	053° 18' 51.96"	039° 31' 21.05"	Картометрический метод	5.00	–
8283	497317.44	1319259.45	053° 18' 51.87"	039° 31' 21.03"	Картометрический метод	5.00	–
8284	497311.63	1319256.74	053° 18' 51.68"	039° 31' 20.88"	Картометрический метод	5.00	–
8285	497306.01	1319254.42	053° 18' 51.50"	039° 31' 20.75"	Картометрический метод	5.00	–
8286	497297.87	1319251.90	053° 18' 51.24"	039° 31' 20.60"	Картометрический метод	5.00	–
8287	497286.45	1319253.25	053° 18' 50.87"	039° 31' 20.67"	Картометрический метод	5.00	–
8288	497273.25	1319258.90	053° 18' 50.44"	039° 31' 20.96"	Картометрический метод	5.00	–
8289	497260.36	1319262.56	053° 18' 50.02"	039° 31' 21.15"	Картометрический метод	5.00	–
8290	497250.72	1319264.08	053° 18' 49.71"	039° 31' 21.22"	Картометрический метод	5.00	–
8291	497245.51	1319264.09	053° 18' 49.54"	039° 31' 21.22"	Картометрический метод	5.00	–
8292	497241.72	1319264.67	053° 18' 49.42"	039° 31' 21.25"	Картометрический метод	5.00	–
8293	497235.74	1319267.52	053° 18' 49.22"	039° 31' 21.40"	Картометрический метод	5.00	–
8294	497229.46	1319266.76	053° 18' 49.02"	039° 31' 21.35"	Картометрический метод	5.00	–
8295	497226.63	1319264.72	053° 18' 48.93"	039° 31' 21.24"	Картометрический метод	5.00	–
8296	497221.85	1319257.64	053° 18' 48.78"	039° 31' 20.85"	Картометрический метод	5.00	–
8297	497219.16	1319255.30	053° 18' 48.69"	039° 31' 20.72"	Картометрический метод	5.00	–
8298	497207.65	1319247.04	053° 18' 48.32"	039° 31' 20.27"	Картометрический метод	5.00	–
8299	497191.94	1319233.05	053° 18' 47.82"	039° 31' 19.50"	Картометрический метод	5.00	–
8300	497175.71	1319204.99	053° 18' 47.31"	039° 31' 17.97"	Картометрический метод	5.00	–
8301	497161.34	1319181.95	053° 18' 46.86"	039° 31' 16.72"	Картометрический метод	5.00	–
8302	497140.33	1319158.37	053° 18' 46.19"	039° 31' 15.43"	Картометрический метод	5.00	–
8303	497115.15	1319144.22	053° 18' 45.38"	039° 31' 14.64"	Картометрический метод	5.00	–
8304	497091.42	1319135.42	053° 18' 44.62"	039° 31' 14.15"	Картометрический метод	5.00	–

8305	497052.37	1319115.90	053° 18' 43.36"	039° 31' 13.07"	Картометрический метод	5.00	–
8306	497025.52	1319095.04	053° 18' 42.51"	039° 31' 11.92"	Картометрический метод	5.00	–
8307	497006.53	1319070.45	053° 18' 41.90"	039° 31' 10.58"	Картометрический метод	5.00	–
8308	496969.42	1319037.29	053° 18' 40.72"	039° 31' 08.76"	Картометрический метод	5.00	–
8309	496954.67	1319023.11	053° 18' 40.25"	039° 31' 07.98"	Картометрический метод	5.00	–
8310	496943.20	1319004.77	053° 18' 39.89"	039° 31' 06.98"	Картометрический метод	5.00	–
8311	496927.02	1318974.79	053° 18' 39.38"	039° 31' 05.35"	Картометрический метод	5.00	–
8312	496912.36	1318946.95	053° 18' 38.91"	039° 31' 03.83"	Картометрический метод	5.00	–
8313	496868.19	1318909.31	053° 18' 37.50"	039° 31' 01.77"	Картометрический метод	5.00	–
8314	496855.27	1318904.40	053° 18' 37.09"	039° 31' 01.49"	Картометрический метод	5.00	–
8315	496840.20	1318908.52	053° 18' 36.60"	039° 31' 01.70"	Картометрический метод	5.00	–
8316	496830.67	1318911.20	053° 18' 36.29"	039° 31' 01.84"	Картометрический метод	5.00	–
8317	496823.46	1318909.34	053° 18' 36.06"	039° 31' 01.73"	Картометрический метод	5.00	–
8318	496811.50	1318902.44	053° 18' 35.67"	039° 31' 01.35"	Картометрический метод	5.00	–
8319	496735.25	1318860.00	053° 18' 33.23"	039° 30' 59.00"	Картометрический метод	5.00	–
8320	496731.89	1318856.58	053° 18' 33.12"	039° 30' 58.81"	Картометрический метод	5.00	–
8321	496729.45	1318854.54	053° 18' 33.04"	039° 30' 58.70"	Картометрический метод	5.00	–
8322	496710.26	1318848.70	053° 18' 32.42"	039° 30' 58.37"	Картометрический метод	5.00	–
8323	496685.77	1318844.11	053° 18' 31.63"	039° 30' 58.10"	Картометрический метод	5.00	–
8324	496671.30	1318839.36	053° 18' 31.17"	039° 30' 57.83"	Картометрический метод	5.00	–
8325	496638.55	1318823.17	053° 18' 30.12"	039° 30' 56.93"	Картометрический метод	5.00	–
8326	496627.91	1318811.93	053° 18' 29.78"	039° 30' 56.32"	Картометрический метод	5.00	–
8327	496624.84	1318804.52	053° 18' 29.68"	039° 30' 55.92"	Картометрический метод	5.00	–
8328	496623.12	1318802.71	053° 18' 29.63"	039° 30' 55.82"	Картометрический метод	5.00	–
8329	496617.91	1318800.48	053° 18' 29.46"	039° 30' 55.69"	Картометрический метод	5.00	–
8330	496612.79	1318796.41	053° 18' 29.30"	039° 30' 55.47"	Картометрический метод	5.00	–
8331	496612.14	1318792.96	053° 18' 29.28"	039° 30' 55.28"	Картометрический метод	5.00	–
8332	496611.76	1318792.11	053° 18' 29.27"	039° 30' 55.24"	Картометрический метод	5.00	–
8333	496607.98	1318791.86	053° 18' 29.14"	039° 30' 55.22"	Картометрический метод	5.00	–
8334	496604.11	1318789.51	053° 18' 29.02"	039° 30' 55.09"	Картометрический метод	5.00	–
8335	496602.20	1318785.64	053° 18' 28.96"	039° 30' 54.88"	Картометрический метод	5.00	–
8336	496602.35	1318781.47	053° 18' 28.97"	039° 30' 54.66"	Картометрический метод	5.00	–
8337	496602.92	1318774.58	053° 18' 28.99"	039° 30' 54.28"	Картометрический метод	5.00	–
8338	496602.52	1318772.44	053° 18' 28.98"	039° 30' 54.17"	Картометрический метод	5.00	–
8339	496598.97	1318769.60	053° 18' 28.86"	039° 30' 54.01"	Картометрический метод	5.00	–
8340	496594.22	1318763.39	053° 18' 28.71"	039° 30' 53.67"	Картометрический метод	5.00	–
8341	496593.07	1318762.71	053° 18' 28.67"	039° 30' 53.64"	Картометрический метод	5.00	–
8342	496585.00	1318762.82	053° 18' 28.41"	039° 30' 53.63"	Картометрический метод	5.00	–

8343	496580.40	1318761.93	053° 18' 28.27"	039° 30' 53.58"	Картометрический метод	5.00	–
8344	496576.08	1318758.55	053° 18' 28.13"	039° 30' 53.40"	Картометрический метод	5.00	–
8345	496568.46	1318752.47	053° 18' 27.88"	039° 30' 53.06"	Картометрический метод	5.00	–
8346	496565.03	1318751.86	053° 18' 27.77"	039° 30' 53.03"	Картометрический метод	5.00	–
8347	496561.92	1318753.06	053° 18' 27.67"	039° 30' 53.09"	Картометрический метод	5.00	–
8348	496559.00	1318752.20	053° 18' 27.58"	039° 30' 53.04"	Картометрический метод	5.00	–
8349	496554.46	1318747.98	053° 18' 27.43"	039° 30' 52.81"	Картометрический метод	5.00	–
8350	496547.34	1318740.86	053° 18' 27.21"	039° 30' 52.42"	Картометрический метод	5.00	–
8351	496537.41	1318733.98	053° 18' 26.89"	039° 30' 52.04"	Картометрический метод	5.00	–
8352	496524.40	1318728.09	053° 18' 26.47"	039° 30' 51.71"	Картометрический метод	5.00	–
8353	496518.22	1318722.43	053° 18' 26.27"	039° 30' 51.40"	Картометрический метод	5.00	–
8354	496509.74	1318711.49	053° 18' 26.00"	039° 30' 50.80"	Картометрический метод	5.00	–
8355	496500.66	1318694.76	053° 18' 25.72"	039° 30' 49.89"	Картометрический метод	5.00	–
8356	496497.56	1318694.86	053° 18' 25.62"	039° 30' 49.90"	Картометрический метод	5.00	–
8357	496494.08	1318691.76	053° 18' 25.51"	039° 30' 49.73"	Картометрический метод	5.00	–
8358	496492.34	1318690.02	053° 18' 25.45"	039° 30' 49.63"	Картометрический метод	5.00	–
8359	496490.20	1318685.95	053° 18' 25.38"	039° 30' 49.41"	Картометрический метод	5.00	–
8360	496487.69	1318678.01	053° 18' 25.31"	039° 30' 48.98"	Картометрический метод	5.00	–
8361	496478.78	1318651.28	053° 18' 25.03"	039° 30' 47.53"	Картометрический метод	5.00	–
8362	496472.39	1318633.27	053° 18' 24.83"	039° 30' 46.55"	Картометрический метод	5.00	–
8363	496469.29	1318624.74	053° 18' 24.74"	039° 30' 46.09"	Картометрический метод	5.00	–
8364	496466.38	1318617.19	053° 18' 24.65"	039° 30' 45.68"	Картометрический метод	5.00	–
8365	496463.48	1318608.86	053° 18' 24.56"	039° 30' 45.23"	Картометрический метод	5.00	–
8366	496460.18	1318597.24	053° 18' 24.45"	039° 30' 44.60"	Картометрический метод	5.00	–
8367	496458.25	1318587.17	053° 18' 24.40"	039° 30' 44.05"	Картометрический метод	5.00	–
8368	496457.08	1318578.65	053° 18' 24.36"	039° 30' 43.59"	Картометрический метод	5.00	–
8369	496456.50	1318573.03	053° 18' 24.35"	039° 30' 43.29"	Картометрический метод	5.00	–
8370	496455.73	1318566.25	053° 18' 24.32"	039° 30' 42.92"	Картометрический метод	5.00	–
8371	496455.73	1318559.28	053° 18' 24.33"	039° 30' 42.54"	Картометрический метод	5.00	–
8372	496454.57	1318549.98	053° 18' 24.29"	039° 30' 42.04"	Картометрический метод	5.00	–
8373	496445.85	1318522.09	053° 18' 24.03"	039° 30' 40.53"	Картометрический метод	5.00	–
8374	496440.43	1318507.18	053° 18' 23.86"	039° 30' 39.72"	Картометрический метод	5.00	–
8375	496433.84	1318493.23	053° 18' 23.65"	039° 30' 38.96"	Картометрический метод	5.00	–
8376	496416.41	1318466.89	053° 18' 23.10"	039° 30' 37.52"	Картометрический метод	5.00	–
8377	496410.21	1318456.04	053° 18' 22.90"	039° 30' 36.93"	Картометрический метод	5.00	–
8378	496402.47	1318442.10	053° 18' 22.66"	039° 30' 36.17"	Картометрический метод	5.00	–
8379	496391.43	1318423.31	053° 18' 22.31"	039° 30' 35.15"	Картометрический метод	5.00	–
8380	496379.61	1318406.46	053° 18' 21.94"	039° 30' 34.23"	Картометрический метод	5.00	–

8381	496368.38	1318390.38	053° 18' 21.58"	039° 30' 33.36"	Картометрический метод	5.00	–
8382	496359.08	1318377.21	053° 18' 21.29"	039° 30' 32.64"	Картометрический метод	5.00	–
8383	496347.26	1318357.46	053° 18' 20.91"	039° 30' 31.56"	Картометрический метод	5.00	–
8384	496341.07	1318343.90	053° 18' 20.72"	039° 30' 30.83"	Картометрический метод	5.00	–
8385	496335.57	1318330.12	053° 18' 20.55"	039° 30' 30.08"	Картометрический метод	5.00	–
8386	496323.48	1318293.63	053° 18' 20.17"	039° 30' 28.10"	Картометрический метод	5.00	–
8387	496317.58	1318257.33	053° 18' 20.00"	039° 30' 26.13"	Картометрический метод	5.00	–
8388	496312.14	1318220.34	053° 18' 19.84"	039° 30' 24.13"	Картометрический метод	5.00	–
8389	496297.89	1318179.06	053° 18' 19.40"	039° 30' 21.89"	Картометрический метод	5.00	–
8390	496287.96	1318161.55	053° 18' 19.09"	039° 30' 20.94"	Картометрический метод	5.00	–
8391	496271.61	1318150.97	053° 18' 18.56"	039° 30' 20.35"	Картометрический метод	5.00	–
8392	496255.88	1318150.21	053° 18' 18.05"	039° 30' 20.30"	Картометрический метод	5.00	–
8393	496236.21	1318156.93	053° 18' 17.41"	039° 30' 20.65"	Картометрический метод	5.00	–
8394	496182.96	1318189.83	053° 18' 15.68"	039° 30' 22.38"	Картометрический метод	5.00	–
8395	496173.97	1318199.06	053° 18' 15.38"	039° 30' 22.88"	Картометрический метод	5.00	–
8396	496160.60	1318215.56	053° 18' 14.94"	039° 30' 23.76"	Картометрический метод	5.00	–
8397	496147.35	1318231.37	053° 18' 14.51"	039° 30' 24.60"	Картометрический метод	5.00	–
8398	496136.78	1318239.85	053° 18' 14.16"	039° 30' 25.05"	Картометрический метод	5.00	–
8399	496122.85	1318244.84	053° 18' 13.71"	039° 30' 25.31"	Картометрический метод	5.00	–
8400	496099.50	1318247.28	053° 18' 12.95"	039° 30' 25.42"	Картометрический метод	5.00	–
8401	496084.68	1318249.08	053° 18' 12.47"	039° 30' 25.51"	Картометрический метод	5.00	–
8402	496076.10	1318249.33	053° 18' 12.19"	039° 30' 25.51"	Картометрический метод	5.00	–
8403	496064.31	1318246.63	053° 18' 11.81"	039° 30' 25.36"	Картометрический метод	5.00	–
8404	496057.79	1318243.88	053° 18' 11.60"	039° 30' 25.21"	Картометрический метод	5.00	–
8405	496052.44	1318243.06	053° 18' 11.43"	039° 30' 25.16"	Картометрический метод	5.00	–
8406	496045.12	1318245.30	053° 18' 11.19"	039° 30' 25.27"	Картометрический метод	5.00	–
8407	496035.05	1318248.73	053° 18' 10.87"	039° 30' 25.45"	Картометрический метод	5.00	–
8408	496022.56	1318252.63	053° 18' 10.46"	039° 30' 25.65"	Картометрический метод	5.00	–
8409	496012.39	1318255.42	053° 18' 10.13"	039° 30' 25.79"	Картометрический метод	5.00	–
8410	496002.75	1318256.94	053° 18' 09.82"	039° 30' 25.87"	Картометрический метод	5.00	–
8411	495990.95	1318257.41	053° 18' 09.44"	039° 30' 25.88"	Картометрический метод	5.00	–
8412	495984.48	1318256.68	053° 18' 09.23"	039° 30' 25.84"	Картометрический метод	5.00	–
8413	495972.48	1318254.07	053° 18' 08.84"	039° 30' 25.69"	Картометрический метод	5.00	–
8414	495965.63	1318249.41	053° 18' 08.62"	039° 30' 25.43"	Картометрический метод	5.00	–
8415	495960.07	1318244.74	053° 18' 08.44"	039° 30' 25.18"	Картометрический метод	5.00	–
8416	495956.12	1318237.25	053° 18' 08.32"	039° 30' 24.77"	Картометрический метод	5.00	–
8417	495955.21	1318233.96	053° 18' 08.29"	039° 30' 24.59"	Картометрический метод	5.00	–
8418	495953.82	1318230.25	053° 18' 08.25"	039° 30' 24.39"	Картометрический метод	5.00	–

8419	495952.86	1318229.25	053° 18' 08.22"	039° 30' 24.33"	Картометрический метод	5.00	–
8420	495949.61	1318226.85	053° 18' 08.11"	039° 30' 24.20"	Картометрический метод	5.00	–
8421	495947.47	1318223.86	053° 18' 08.05"	039° 30' 24.04"	Картометрический метод	5.00	–
8422	495944.54	1318222.63	053° 18' 07.95"	039° 30' 23.97"	Картометрический метод	5.00	–
8423	495941.27	1318218.80	053° 18' 07.85"	039° 30' 23.76"	Картометрический метод	5.00	–
8424	495938.77	1318214.40	053° 18' 07.77"	039° 30' 23.52"	Картометрический метод	5.00	–
8425	495937.13	1318212.75	053° 18' 07.72"	039° 30' 23.43"	Картометрический метод	5.00	–
8426	495933.65	1318211.12	053° 18' 07.60"	039° 30' 23.34"	Картометрический метод	5.00	–
8427	495928.37	1318208.33	053° 18' 07.44"	039° 30' 23.19"	Картометрический метод	5.00	–
8428	495924.68	1318205.31	053° 18' 07.32"	039° 30' 23.02"	Картометрический метод	5.00	–
8429	495923.71	1318202.21	053° 18' 07.29"	039° 30' 22.85"	Картометрический метод	5.00	–
8430	495922.53	1318200.02	053° 18' 07.25"	039° 30' 22.73"	Картометрический метод	5.00	–
8431	495918.86	1318193.31	053° 18' 07.13"	039° 30' 22.37"	Картометрический метод	5.00	–
8432	495917.54	1318187.71	053° 18' 07.09"	039° 30' 22.06"	Картометрический метод	5.00	–
8433	495917.30	1318181.93	053° 18' 07.09"	039° 30' 21.75"	Картометрический метод	5.00	–
8434	495915.86	1318171.63	053° 18' 07.05"	039° 30' 21.19"	Картометрический метод	5.00	–
8435	495914.07	1318159.43	053° 18' 07.00"	039° 30' 20.54"	Картометрический метод	5.00	–
8436	495911.72	1318148.03	053° 18' 06.92"	039° 30' 19.92"	Картометрический метод	5.00	–
8437	495909.02	1318139.50	053° 18' 06.84"	039° 30' 19.45"	Картометрический метод	5.00	–
8438	495907.96	1318137.62	053° 18' 06.81"	039° 30' 19.35"	Картометрический метод	5.00	–
8439	495906.19	1318136.66	053° 18' 06.75"	039° 30' 19.30"	Картометрический метод	5.00	–
8440	495902.75	1318136.51	053° 18' 06.64"	039° 30' 19.29"	Картометрический метод	5.00	–
8441	495898.90	1318136.50	053° 18' 06.52"	039° 30' 19.29"	Картометрический метод	5.00	–
8442	495893.40	1318136.18	053° 18' 06.34"	039° 30' 19.26"	Картометрический метод	5.00	–
8443	495890.81	1318135.00	053° 18' 06.25"	039° 30' 19.20"	Картометрический метод	5.00	–
8444	495889.47	1318132.76	053° 18' 06.21"	039° 30' 19.08"	Картометрический метод	5.00	–
8445	495886.81	1318130.00	053° 18' 06.13"	039° 30' 18.93"	Картометрический метод	5.00	–
8446	495884.72	1318129.82	053° 18' 06.06"	039° 30' 18.91"	Картометрический метод	5.00	–
8447	495881.80	1318129.08	053° 18' 05.97"	039° 30' 18.87"	Картометрический метод	5.00	–
8448	495879.61	1318126.04	053° 18' 05.90"	039° 30' 18.71"	Картометрический метод	5.00	–
8449	495876.21	1318121.16	053° 18' 05.79"	039° 30' 18.44"	Картометрический метод	5.00	–
8450	495872.46	1318118.18	053° 18' 05.67"	039° 30' 18.28"	Картометрический метод	5.00	–
8451	495871.60	1318117.59	053° 18' 05.64"	039° 30' 18.24"	Картометрический метод	5.00	–
8452	495869.81	1318114.82	053° 18' 05.58"	039° 30' 18.09"	Картометрический метод	5.00	–
8453	495870.05	1318108.94	053° 18' 05.59"	039° 30' 17.78"	Картометрический метод	5.00	–
8454	495869.77	1318103.99	053° 18' 05.59"	039° 30' 17.51"	Картометрический метод	5.00	–
8455	495868.95	1318098.86	053° 18' 05.56"	039° 30' 17.23"	Картометрический метод	5.00	–
8456	495869.42	1318094.94	053° 18' 05.58"	039° 30' 17.02"	Картометрический метод	5.00	–

8457	495871.78	1318091.45	053° 18' 05.66"	039° 30' 16.83"	Картометрический метод	5.00	–
8458	495873.82	1318088.10	053° 18' 05.73"	039° 30' 16.65"	Картометрический метод	5.00	–
8459	495873.73	1318087.32	053° 18' 05.72"	039° 30' 16.61"	Картометрический метод	5.00	–
8460	495872.14	1318084.97	053° 18' 05.67"	039° 30' 16.48"	Картометрический метод	5.00	–
8461	495871.68	1318078.38	053° 18' 05.66"	039° 30' 16.13"	Картометрический метод	5.00	–
8462	495873.33	1318072.36	053° 18' 05.72"	039° 30' 15.80"	Картометрический метод	5.00	–
8463	495876.93	1318066.74	053° 18' 05.84"	039° 30' 15.50"	Картометрический метод	5.00	–
8464	495877.29	1318065.71	053° 18' 05.85"	039° 30' 15.45"	Картометрический метод	5.00	–
8465	495877.11	1318061.72	053° 18' 05.85"	039° 30' 15.23"	Картометрический метод	5.00	–
8466	495877.92	1318059.16	053° 18' 05.87"	039° 30' 15.09"	Картометрический метод	5.00	–
8467	495877.63	1318056.32	053° 18' 05.86"	039° 30' 14.94"	Картометрический метод	5.00	–
8468	495876.35	1318050.05	053° 18' 05.83"	039° 30' 14.60"	Картометрический метод	5.00	–
8469	495875.82	1318045.90	053° 18' 05.81"	039° 30' 14.38"	Картометрический метод	5.00	–
8470	495874.85	1318043.19	053° 18' 05.78"	039° 30' 14.23"	Картометрический метод	5.00	–
8471	495876.21	1318039.71	053° 18' 05.83"	039° 30' 14.04"	Картометрический метод	5.00	–
8472	495881.63	1318029.63	053° 18' 06.01"	039° 30' 13.50"	Картометрический метод	5.00	–
8473	495884.92	1318018.98	053° 18' 06.12"	039° 30' 12.93"	Картометрический метод	5.00	–
8474	495885.50	1318005.23	053° 18' 06.14"	039° 30' 12.19"	Картометрический метод	5.00	–
8475	495882.02	1317986.64	053° 18' 06.04"	039° 30' 11.18"	Картометрический метод	5.00	–
8476	495878.14	1317976.37	053° 18' 05.92"	039° 30' 10.62"	Картометрический метод	5.00	–
8477	495875.24	1317967.66	053° 18' 05.83"	039° 30' 10.15"	Картометрический метод	5.00	–
8478	495872.91	1317956.81	053° 18' 05.76"	039° 30' 09.56"	Картометрический метод	5.00	–
8479	495866.91	1317933.57	053° 18' 05.57"	039° 30' 08.30"	Картометрический метод	5.00	–
8480	495863.42	1317911.87	053° 18' 05.47"	039° 30' 07.13"	Картометрический метод	5.00	–
8481	495860.52	1317879.14	053° 18' 05.39"	039° 30' 05.36"	Картометрический метод	5.00	–
8482	495865.94	1317847.76	053° 18' 05.58"	039° 30' 03.67"	Картометрический метод	5.00	–
8483	495869.01	1317830.15	053° 18' 05.69"	039° 30' 02.72"	Картометрический метод	5.00	–
8484	495873.49	1317804.38	053° 18' 05.85"	039° 30' 01.33"	Картометрический метод	5.00	–
8485	495874.85	1317786.95	053° 18' 05.90"	039° 30' 00.39"	Картометрический метод	5.00	–
8486	495873.01	1317767.58	053° 18' 05.85"	039° 29' 59.35"	Картометрический метод	5.00	–
8487	495871.17	1317752.47	053° 18' 05.80"	039° 29' 58.53"	Картометрический метод	5.00	–
8488	495871.27	1317742.69	053° 18' 05.80"	039° 29' 58.00"	Картометрический метод	5.00	–
8489	495873.79	1317718.77	053° 18' 05.90"	039° 29' 56.71"	Картометрический метод	5.00	–
8490	495877.56	1317703.08	053° 18' 06.03"	039° 29' 55.87"	Картометрический метод	5.00	–
8491	495883.37	1317686.23	053° 18' 06.22"	039° 29' 54.96"	Картометрический метод	5.00	–
8492	495891.12	1317670.93	053° 18' 06.48"	039° 29' 54.14"	Картометрический метод	5.00	–
8493	495894.41	1317661.83	053° 18' 06.59"	039° 29' 53.65"	Картометрический метод	5.00	–
8494	495895.96	1317652.72	053° 18' 06.64"	039° 29' 53.16"	Картометрический метод	5.00	–

8495	495892.67	1317639.16	053° 18' 06.54"	039° 29' 52.43"	Картометрический метод	5.00	–
8496	495882.21	1317607.59	053° 18' 06.22"	039° 29' 50.72"	Картометрический метод	5.00	–
8497	495868.85	1317563.82	053° 18' 05.81"	039° 29' 48.34"	Картометрический метод	5.00	–
8498	495849.09	1317530.12	053° 18' 05.18"	039° 29' 46.51"	Картометрический метод	5.00	–
8499	495837.57	1317510.65	053° 18' 04.82"	039° 29' 45.45"	Картометрический метод	5.00	–
8500	495826.24	1317492.45	053° 18' 04.46"	039° 29' 44.46"	Картометрический метод	5.00	–
8501	495818.29	1317477.53	053° 18' 04.21"	039° 29' 43.65"	Картометрический метод	5.00	–
8502	495813.26	1317466.01	053° 18' 04.05"	039° 29' 43.02"	Картометрический метод	5.00	–
8503	495806.09	1317448.19	053° 18' 03.83"	039° 29' 42.05"	Картометрический метод	5.00	–
8504	495797.47	1317420.30	053° 18' 03.56"	039° 29' 40.54"	Картометрический метод	5.00	–
8505	495795.73	1317408.87	053° 18' 03.51"	039° 29' 39.92"	Картометрический метод	5.00	–
8506	495793.89	1317393.38	053° 18' 03.46"	039° 29' 39.08"	Картометрический метод	5.00	–
8507	495790.89	1317383.79	053° 18' 03.37"	039° 29' 38.56"	Картометрический метод	5.00	–
8508	495785.66	1317376.04	053° 18' 03.20"	039° 29' 38.14"	Картометрический метод	5.00	–
8509	495759.99	1317352.12	053° 18' 02.38"	039° 29' 36.83"	Картометрический метод	5.00	–
8510	495738.69	1317327.72	053° 18' 01.71"	039° 29' 35.50"	Картометрический метод	5.00	–
8511	495721.64	1317313.97	053° 18' 01.16"	039° 29' 34.74"	Картометрический метод	5.00	–
8512	495698.98	1317301.57	053° 18' 00.43"	039° 29' 34.06"	Картометрический метод	5.00	–
8513	495684.26	1317289.75	053° 17' 59.96"	039° 29' 33.41"	Картометрический метод	5.00	–
8514	495672.45	1317280.26	053° 17' 59.59"	039° 29' 32.88"	Картометрический метод	5.00	–
8515	495656.76	1317266.32	053° 17' 59.08"	039° 29' 32.12"	Картометрический метод	5.00	–
8516	495643.98	1317253.92	053° 17' 58.68"	039° 29' 31.44"	Картометрический метод	5.00	–
8517	495635.45	1317245.40	053° 17' 58.40"	039° 29' 30.97"	Картометрический метод	5.00	–
8518	495629.64	1317235.14	053° 17' 58.22"	039° 29' 30.42"	Картометрический метод	5.00	–
8519	495622.87	1317224.29	053° 17' 58.01"	039° 29' 29.83"	Картометрический метод	5.00	–
8520	495622.87	1317220.22	053° 17' 58.01"	039° 29' 29.61"	Картометрический метод	5.00	–
8521	495625.00	1317214.99	053° 17' 58.08"	039° 29' 29.32"	Картометрический метод	5.00	–
8522	495623.06	1317208.21	053° 17' 58.02"	039° 29' 28.96"	Картометрический метод	5.00	–
8523	495599.82	1317183.03	053° 17' 57.28"	039° 29' 27.58"	Картометрический метод	5.00	–
8524	495569.41	1317155.14	053° 17' 56.31"	039° 29' 26.05"	Картометрический метод	5.00	–
8525	495553.91	1317135.58	053° 17' 55.82"	039° 29' 24.98"	Картометрический метод	5.00	–
8526	495550.62	1317124.73	053° 17' 55.72"	039° 29' 24.40"	Картометрический метод	5.00	–
8527	495547.72	1317118.73	053° 17' 55.62"	039° 29' 24.07"	Картометрический метод	5.00	–
8528	495543.65	1317112.14	053° 17' 55.50"	039° 29' 23.71"	Картометрический метод	5.00	–
8529	495539.77	1317108.46	053° 17' 55.37"	039° 29' 23.51"	Картометрический метод	5.00	–
8530	495532.99	1317106.33	053° 17' 55.15"	039° 29' 23.39"	Картометрический метод	5.00	–
8531	495531.16	1317106.43	053° 17' 55.09"	039° 29' 23.39"	Картометрический метод	5.00	–
8532	495527.35	1317108.02	053° 17' 54.97"	039° 29' 23.48"	Картометрический метод	5.00	–

8533	495522.57	1317112.62	053° 17' 54.81"	039° 29' 23.72"	Картометрический метод	5.00	–
8534	495518.97	1317115.10	053° 17' 54.70"	039° 29' 23.85"	Картометрический метод	5.00	–
8535	495515.00	1317115.88	053° 17' 54.57"	039° 29' 23.89"	Картометрический метод	5.00	–
8536	495511.33	1317114.76	053° 17' 54.45"	039° 29' 23.83"	Картометрический метод	5.00	–
8537	495508.93	1317111.10	053° 17' 54.37"	039° 29' 23.63"	Картометрический метод	5.00	–
8538	495507.75	1317107.43	053° 17' 54.34"	039° 29' 23.43"	Картометрический метод	5.00	–
8539	495505.75	1317104.61	053° 17' 54.27"	039° 29' 23.27"	Картометрический метод	5.00	–
8540	495501.83	1317101.37	053° 17' 54.15"	039° 29' 23.10"	Картометрический метод	5.00	–
8541	495499.60	1317100.75	053° 17' 54.08"	039° 29' 23.06"	Картометрический метод	5.00	–
8542	495498.21	1317101.60	053° 17' 54.03"	039° 29' 23.11"	Картометрический метод	5.00	–
8543	495495.53	1317105.71	053° 17' 53.94"	039° 29' 23.33"	Картометрический метод	5.00	–
8544	495491.74	1317111.28	053° 17' 53.82"	039° 29' 23.62"	Картометрический метод	5.00	–
8545	495487.09	1317116.87	053° 17' 53.66"	039° 29' 23.92"	Картометрический метод	5.00	–
8546	495482.91	1317119.07	053° 17' 53.53"	039° 29' 24.04"	Картометрический метод	5.00	–
8547	495475.17	1317118.98	053° 17' 53.28"	039° 29' 24.03"	Картометрический метод	5.00	–
8548	495464.21	1317118.42	053° 17' 52.92"	039° 29' 23.99"	Картометрический метод	5.00	–
8549	495456.17	1317120.20	053° 17' 52.66"	039° 29' 24.08"	Картометрический метод	5.00	–
8550	495454.60	1317121.35	053° 17' 52.61"	039° 29' 24.14"	Картометрический метод	5.00	–
8551	495452.48	1317124.02	053° 17' 52.54"	039° 29' 24.28"	Картометрический метод	5.00	–
8552	495449.80	1317126.54	053° 17' 52.45"	039° 29' 24.42"	Картометрический метод	5.00	–
8553	495444.90	1317127.09	053° 17' 52.30"	039° 29' 24.44"	Картометрический метод	5.00	–
8554	495441.69	1317125.53	053° 17' 52.19"	039° 29' 24.36"	Картометрический метод	5.00	–
8555	495437.28	1317121.51	053° 17' 52.05"	039° 29' 24.14"	Картометрический метод	5.00	–
8556	495432.82	1317118.91	053° 17' 51.91"	039° 29' 23.99"	Картометрический метод	5.00	–
8557	495425.11	1317114.40	053° 17' 51.66"	039° 29' 23.74"	Картометрический метод	5.00	–
8558	495423.19	1317113.89	053° 17' 51.60"	039° 29' 23.71"	Картометрический метод	5.00	–
8559	495420.93	1317117.70	053° 17' 51.52"	039° 29' 23.92"	Картометрический метод	5.00	–
8560	495418.19	1317119.95	053° 17' 51.43"	039° 29' 24.04"	Картометрический метод	5.00	–
8561	495414.96	1317120.13	053° 17' 51.33"	039° 29' 24.04"	Картометрический метод	5.00	–
8562	495411.86	1317119.70	053° 17' 51.23"	039° 29' 24.02"	Картометрический метод	5.00	–
8563	495408.96	1317120.43	053° 17' 51.14"	039° 29' 24.06"	Картометрический метод	5.00	–
8564	495404.79	1317119.73	053° 17' 51.00"	039° 29' 24.01"	Картометрический метод	5.00	–
8565	495394.36	1317116.83	053° 17' 50.67"	039° 29' 23.85"	Картометрический метод	5.00	–
8566	495390.52	1317114.46	053° 17' 50.54"	039° 29' 23.72"	Картометрический метод	5.00	–
8567	495388.08	1317112.42	053° 17' 50.46"	039° 29' 23.61"	Картометрический метод	5.00	–
8568	495387.35	1317111.07	053° 17' 50.44"	039° 29' 23.53"	Картометрический метод	5.00	–
8569	495387.03	1317109.57	053° 17' 50.43"	039° 29' 23.45"	Картометрический метод	5.00	–
8570	495386.44	1317109.13	053° 17' 50.41"	039° 29' 23.43"	Картометрический метод	5.00	–

8571	495384.65	1317108.62	053° 17' 50.36"	039° 29' 23.40"	Картометрический метод	5.00	–
8572	495382.57	1317108.62	053° 17' 50.29"	039° 29' 23.40"	Картометрический метод	5.00	–
8573	495377.72	1317110.36	053° 17' 50.13"	039° 29' 23.49"	Картометрический метод	5.00	–
8574	495373.23	1317109.14	053° 17' 49.99"	039° 29' 23.42"	Картометрический метод	5.00	–
8575	495368.05	1317103.08	053° 17' 49.82"	039° 29' 23.09"	Картометрический метод	5.00	–
8576	495363.61	1317100.77	053° 17' 49.68"	039° 29' 22.96"	Картометрический метод	5.00	–
8577	495359.01	1317098.66	053° 17' 49.53"	039° 29' 22.84"	Картометрический метод	5.00	–
8578	495352.57	1317093.71	053° 17' 49.32"	039° 29' 22.57"	Картометрический метод	5.00	–
8579	495342.85	1317088.94	053° 17' 49.01"	039° 29' 22.31"	Картометрический метод	5.00	–
8580	495340.67	1317088.80	053° 17' 48.94"	039° 29' 22.30"	Картометрический метод	5.00	–
8581	495336.79	1317090.65	053° 17' 48.82"	039° 29' 22.39"	Картометрический метод	5.00	–
8582	495332.26	1317093.49	053° 17' 48.67"	039° 29' 22.54"	Картометрический метод	5.00	–
8583	495327.75	1317094.36	053° 17' 48.52"	039° 29' 22.59"	Картометрический метод	5.00	–
8584	495324.45	1317093.52	053° 17' 48.42"	039° 29' 22.54"	Картометрический метод	5.00	–
8585	495322.34	1317090.98	053° 17' 48.35"	039° 29' 22.40"	Картометрический метод	5.00	–
8586	495321.71	1317088.35	053° 17' 48.33"	039° 29' 22.26"	Картометрический метод	5.00	–
8587	495315.37	1317073.15	053° 17' 48.13"	039° 29' 21.43"	Картометрический метод	5.00	–
8588	495311.90	1317074.67	053° 17' 48.02"	039° 29' 21.51"	Картометрический метод	5.00	–
8589	495308.13	1317075.54	053° 17' 47.90"	039° 29' 21.56"	Картометрический метод	5.00	–
8590	495305.03	1317075.54	053° 17' 47.80"	039° 29' 21.55"	Картометрический метод	5.00	–
8591	495302.70	1317075.54	053° 17' 47.72"	039° 29' 21.55"	Картометрический метод	5.00	–
8592	495301.06	1317074.57	053° 17' 47.67"	039° 29' 21.50"	Картометрический метод	5.00	–
8593	495298.64	1317072.15	053° 17' 47.59"	039° 29' 21.37"	Картометрический метод	5.00	–
8594	495295.15	1317068.37	053° 17' 47.48"	039° 29' 21.16"	Картометрический метод	5.00	–
8595	495280.72	1317056.36	053° 17' 47.02"	039° 29' 20.50"	Картометрический метод	5.00	–
8596	495273.84	1317050.17	053° 17' 46.80"	039° 29' 20.16"	Картометрический метод	5.00	–
8597	495264.84	1317044.06	053° 17' 46.51"	039° 29' 19.82"	Картометрический метод	5.00	–
8598	495260.58	1317040.29	053° 17' 46.37"	039° 29' 19.62"	Картометрический метод	5.00	–
8599	495255.44	1317036.41	053° 17' 46.21"	039° 29' 19.40"	Картометрический метод	5.00	–
8600	495248.28	1317027.79	053° 17' 45.98"	039° 29' 18.93"	Картометрический метод	5.00	–
8601	495238.79	1317015.59	053° 17' 45.68"	039° 29' 18.27"	Картометрический метод	5.00	–
8602	495234.62	1317008.81	053° 17' 45.55"	039° 29' 17.90"	Картометрический метод	5.00	–
8603	495224.84	1316999.23	053° 17' 45.24"	039° 29' 17.37"	Картометрический метод	5.00	–
8604	495212.44	1316988.67	053° 17' 44.84"	039° 29' 16.79"	Картометрический метод	5.00	–
8605	495209.44	1316984.41	053° 17' 44.75"	039° 29' 16.56"	Картометрический метод	5.00	–
8606	495208.09	1316981.50	053° 17' 44.70"	039° 29' 16.40"	Картометрический метод	5.00	–
8607	495208.09	1316978.02	053° 17' 44.70"	039° 29' 16.21"	Картометрический метод	5.00	–
8608	495208.57	1316975.11	053° 17' 44.72"	039° 29' 16.06"	Картометрический метод	5.00	–

8609	495209.54	1316972.59	053° 17' 44.75"	039° 29' 15.92"	Картометрический метод	5.00	–
8610	495209.35	1316970.46	053° 17' 44.75"	039° 29' 15.81"	Картометрический метод	5.00	–
8611	495208.18	1316968.82	053° 17' 44.71"	039° 29' 15.72"	Картометрический метод	5.00	–
8612	495206.54	1316967.56	053° 17' 44.66"	039° 29' 15.65"	Картометрический метод	5.00	–
8613	495203.05	1316967.17	053° 17' 44.55"	039° 29' 15.63"	Картометрический метод	5.00	–
8614	495196.37	1316969.20	053° 17' 44.33"	039° 29' 15.73"	Картометрический метод	5.00	–
8615	495189.78	1316970.56	053° 17' 44.12"	039° 29' 15.80"	Картометрический метод	5.00	–
8616	495185.33	1316969.20	053° 17' 43.97"	039° 29' 15.72"	Картометрический метод	5.00	–
8617	495182.04	1316965.91	053° 17' 43.87"	039° 29' 15.54"	Картометрический метод	5.00	–
8618	495177.97	1316959.52	053° 17' 43.74"	039° 29' 15.19"	Картометрический метод	5.00	–
8619	495177.78	1316953.13	053° 17' 43.74"	039° 29' 14.85"	Картометрический метод	5.00	–
8620	495178.16	1316947.32	053° 17' 43.75"	039° 29' 14.54"	Картометрический метод	5.00	–
8621	495176.23	1316941.89	053° 17' 43.69"	039° 29' 14.24"	Картометрический метод	5.00	–
8622	495173.13	1316937.83	053° 17' 43.59"	039° 29' 14.02"	Картометрический метод	5.00	–
8623	495161.51	1316926.40	053° 17' 43.22"	039° 29' 13.39"	Картометрический метод	5.00	–
8624	495143.88	1316913.81	053° 17' 42.66"	039° 29' 12.70"	Картометрический метод	5.00	–
8625	495122.96	1316902.58	053° 17' 41.99"	039° 29' 12.08"	Картометрический метод	5.00	–
8626	495106.50	1316893.28	053° 17' 41.46"	039° 29' 11.56"	Картометрический метод	5.00	–
8627	495094.30	1316887.08	053° 17' 41.07"	039° 29' 11.22"	Картометрический метод	5.00	–
8628	495085.97	1316882.63	053° 17' 40.80"	039° 29' 10.97"	Картометрический метод	5.00	–
8629	495077.64	1316878.37	053° 17' 40.53"	039° 29' 10.74"	Картометрический метод	5.00	–
8630	495057.30	1316867.13	053° 17' 39.88"	039° 29' 10.11"	Картометрический метод	5.00	–
8631	495050.91	1316862.87	053° 17' 39.67"	039° 29' 09.88"	Картометрический метод	5.00	–
8632	495046.07	1316857.64	053° 17' 39.52"	039° 29' 09.59"	Картометрический метод	5.00	–
8633	495042.00	1316851.44	053° 17' 39.39"	039° 29' 09.26"	Картометрический метод	5.00	–
8634	495040.06	1316845.05	053° 17' 39.33"	039° 29' 08.91"	Картометрический метод	5.00	–
8635	495039.10	1316834.79	053° 17' 39.30"	039° 29' 08.36"	Картометрический метод	5.00	–
8636	495039.10	1316816.19	053° 17' 39.31"	039° 29' 07.35"	Картометрический метод	5.00	–
8637	495040.65	1316798.95	053° 17' 39.37"	039° 29' 06.42"	Картометрический метод	5.00	–
8638	495041.61	1316782.88	053° 17' 39.41"	039° 29' 05.55"	Картометрический метод	5.00	–
8639	495041.61	1316777.65	053° 17' 39.41"	039° 29' 05.27"	Картометрический метод	5.00	–
8640	495044.23	1316770.48	053° 17' 39.50"	039° 29' 04.89"	Картометрический метод	5.00	–
8641	495046.84	1316763.61	053° 17' 39.59"	039° 29' 04.52"	Картометрический метод	5.00	–
8642	495048.88	1316757.41	053° 17' 39.66"	039° 29' 04.19"	Картометрический метод	5.00	–
8643	495051.49	1316749.56	053° 17' 39.74"	039° 29' 03.76"	Картометрический метод	5.00	–
8644	495056.72	1316736.98	053° 17' 39.92"	039° 29' 03.09"	Картометрический метод	5.00	–
8645	495061.56	1316725.55	053° 17' 40.08"	039° 29' 02.48"	Картометрический метод	5.00	–
8646	495065.44	1316717.80	053° 17' 40.21"	039° 29' 02.06"	Картометрический метод	5.00	–

8647	495068.34	1316711.60	053° 17' 40.31"	039° 29' 01.73"	Картометрический метод	5.00	–
8648	495070.28	1316711.99	053° 17' 40.37"	039° 29' 01.75"	Картометрический метод	5.00	–
8649	495071.83	1316714.31	053° 17' 40.42"	039° 29' 01.88"	Картометрический метод	5.00	–
8650	495071.44	1316718.96	053° 17' 40.40"	039° 29' 02.13"	Картометрический метод	5.00	–
8651	495069.70	1316725.35	053° 17' 40.34"	039° 29' 02.47"	Картометрический метод	5.00	–
8652	495062.34	1316747.05	053° 17' 40.10"	039° 29' 03.64"	Картометрический метод	5.00	–
8653	495049.17	1316781.14	053° 17' 39.65"	039° 29' 05.47"	Картометрический метод	5.00	–
8654	495047.23	1316798.57	053° 17' 39.58"	039° 29' 06.41"	Картометрический метод	5.00	–
8655	495048.01	1316824.71	053° 17' 39.60"	039° 29' 07.82"	Картометрический метод	5.00	–
8656	495049.75	1316843.89	053° 17' 39.64"	039° 29' 08.85"	Картометрический метод	5.00	–
8657	495052.65	1316851.44	053° 17' 39.73"	039° 29' 09.26"	Картометрический метод	5.00	–
8658	495059.63	1316859.00	053° 17' 39.96"	039° 29' 09.68"	Картометрический метод	5.00	–
8659	495069.50	1316865.58	053° 17' 40.27"	039° 29' 10.04"	Картометрический метод	5.00	–
8660	495081.13	1316871.39	053° 17' 40.65"	039° 29' 10.36"	Картометрический метод	5.00	–
8661	495075.51	1316857.25	053° 17' 40.47"	039° 29' 09.60"	Картометрический метод	5.00	–
8662	495070.86	1316840.40	053° 17' 40.33"	039° 29' 08.68"	Картометрический метод	5.00	–
8663	495071.25	1316830.53	053° 17' 40.35"	039° 29' 08.15"	Картометрический метод	5.00	–
8664	495071.25	1316819.10	053° 17' 40.35"	039° 29' 07.53"	Картометрический метод	5.00	–
8665	495076.09	1316807.09	053° 17' 40.51"	039° 29' 06.89"	Картометрический метод	5.00	–
8666	495078.61	1316802.25	053° 17' 40.60"	039° 29' 06.63"	Картометрический метод	5.00	–
8667	495082.09	1316796.44	053° 17' 40.71"	039° 29' 06.32"	Картометрический метод	5.00	–
8668	495087.71	1316788.88	053° 17' 40.90"	039° 29' 05.91"	Картометрический метод	5.00	–
8669	495102.24	1316769.90	053° 17' 41.38"	039° 29' 04.90"	Картометрический метод	5.00	–
8670	495109.21	1316761.19	053° 17' 41.61"	039° 29' 04.44"	Картометрический метод	5.00	–
8671	495109.02	1316758.28	053° 17' 41.60"	039° 29' 04.28"	Картометрический метод	5.00	–
8672	495107.08	1316753.63	053° 17' 41.54"	039° 29' 04.03"	Картометрический метод	5.00	–
8673	495104.56	1316750.73	053° 17' 41.46"	039° 29' 03.87"	Картометрический метод	5.00	–
8674	495104.17	1316748.79	053° 17' 41.45"	039° 29' 03.76"	Картометрический метод	5.00	–
8675	495105.14	1316747.24	053° 17' 41.48"	039° 29' 03.68"	Картометрический метод	5.00	–
8676	495107.08	1316746.27	053° 17' 41.54"	039° 29' 03.63"	Картометрический метод	5.00	–
8677	495110.57	1316747.24	053° 17' 41.66"	039° 29' 03.68"	Картометрический метод	5.00	–
8678	495113.67	1316748.79	053° 17' 41.75"	039° 29' 03.77"	Картометрический метод	5.00	–
8679	495117.73	1316748.79	053° 17' 41.89"	039° 29' 03.77"	Картометрический метод	5.00	–
8680	495121.22	1316746.66	053° 17' 42.00"	039° 29' 03.66"	Картометрический метод	5.00	–
8681	495126.84	1316739.88	053° 17' 42.18"	039° 29' 03.30"	Картометрический метод	5.00	–
8682	495132.65	1316731.36	053° 17' 42.38"	039° 29' 02.84"	Картометрический метод	5.00	–
8683	495142.52	1316713.93	053° 17' 42.70"	039° 29' 01.91"	Картометрический метод	5.00	–
8684	495150.47	1316696.88	053° 17' 42.97"	039° 29' 01.00"	Картометрический метод	5.00	–

8685	495152.21	1316691.27	053° 17' 43.03"	039° 29' 00.69"	Картометрический метод	5.00	–
8686	495152.40	1316686.42	053° 17' 43.04"	039° 29' 00.43"	Картометрический метод	5.00	–
8687	495151.05	1316680.23	053° 17' 42.99"	039° 29' 00.10"	Картометрический метод	5.00	–
8688	495149.88	1316677.13	053° 17' 42.96"	039° 28' 59.93"	Картометрический метод	5.00	–
8689	495149.11	1316671.32	053° 17' 42.94"	039° 28' 59.61"	Картометрический метод	5.00	–
8690	495148.92	1316667.83	053° 17' 42.93"	039° 28' 59.43"	Картометрический метод	5.00	–
8691	495149.50	1316664.73	053° 17' 42.95"	039° 28' 59.26"	Картометрический метод	5.00	–
8692	495151.63	1316662.21	053° 17' 43.02"	039° 28' 59.12"	Картометрический метод	5.00	–
8693	495152.98	1316662.02	053° 17' 43.07"	039° 28' 59.12"	Картометрический метод	5.00	–
8694	495160.73	1316665.12	053° 17' 43.31"	039° 28' 59.29"	Картометрический метод	5.00	–
8695	495165.77	1316666.09	053° 17' 43.48"	039° 28' 59.34"	Картометрический метод	5.00	–
8696	495168.87	1316665.31	053° 17' 43.58"	039° 28' 59.30"	Картометрический метод	5.00	–
8697	495172.93	1316662.41	053° 17' 43.71"	039° 28' 59.15"	Картометрический метод	5.00	–
8698	495174.68	1316658.53	053° 17' 43.77"	039° 28' 58.94"	Картометрический метод	5.00	–
8699	495171.38	1316654.66	053° 17' 43.66"	039° 28' 58.73"	Картометрический метод	5.00	–
8700	495165.96	1316649.24	053° 17' 43.49"	039° 28' 58.43"	Картометрический метод	5.00	–
8701	495162.28	1316646.52	053° 17' 43.37"	039° 28' 58.29"	Картометрический метод	5.00	–
8702	495156.86	1316638.39	053° 17' 43.20"	039° 28' 57.84"	Картометрический метод	5.00	–
8703	495153.76	1316632.38	053° 17' 43.10"	039° 28' 57.52"	Картометрический метод	5.00	–
8704	495150.27	1316622.70	053° 17' 43.00"	039° 28' 56.99"	Картометрический метод	5.00	–
8705	495147.75	1316617.28	053° 17' 42.92"	039° 28' 56.70"	Картометрический метод	5.00	–
8706	495145.24	1316608.76	053° 17' 42.84"	039° 28' 56.23"	Картометрический метод	5.00	–
8707	495143.11	1316601.40	053° 17' 42.77"	039° 28' 55.84"	Картометрический метод	5.00	–
8708	495140.97	1316596.36	053° 17' 42.71"	039° 28' 55.56"	Картометрический метод	5.00	–
8709	495138.26	1316593.84	053° 17' 42.62"	039° 28' 55.42"	Картометрический метод	5.00	–
8710	495134.97	1316592.87	053° 17' 42.51"	039° 28' 55.37"	Картометрический метод	5.00	–
8711	495131.68	1316593.65	053° 17' 42.41"	039° 28' 55.41"	Картометрический метод	5.00	–
8712	495128.77	1316595.58	053° 17' 42.31"	039° 28' 55.51"	Картометрический метод	5.00	–
8713	495125.29	1316599.65	053° 17' 42.20"	039° 28' 55.73"	Картометрический метод	5.00	–
8714	495122.19	1316602.94	053° 17' 42.10"	039° 28' 55.90"	Картометрический метод	5.00	–
8715	495116.38	1316605.27	053° 17' 41.91"	039° 28' 56.02"	Картометрический метод	5.00	–
8716	495112.89	1316606.62	053° 17' 41.79"	039° 28' 56.09"	Картометрический метод	5.00	–
8717	495105.72	1316607.01	053° 17' 41.56"	039° 28' 56.11"	Картометрический метод	5.00	–
8718	495094.49	1316602.56	053° 17' 41.20"	039° 28' 55.86"	Картометрический метод	5.00	–
8719	495087.71	1316595.78	053° 17' 40.98"	039° 28' 55.49"	Картометрический метод	5.00	–
8720	495080.93	1316588.03	053° 17' 40.77"	039° 28' 55.07"	Картометрический метод	5.00	–
8721	495075.12	1316584.35	053° 17' 40.58"	039° 28' 54.86"	Картометрический метод	5.00	–
8722	495061.95	1316578.35	053° 17' 40.16"	039° 28' 54.53"	Картометрический метод	5.00	–

8723	495040.65	1316573.89	053° 17' 39.47"	039° 28' 54.27"	Картометрический метод	5.00	–
8724	495026.70	1316570.79	053° 17' 39.02"	039° 28' 54.10"	Картометрический метод	5.00	–
8725	495014.69	1316567.11	053° 17' 38.64"	039° 28' 53.89"	Картометрический метод	5.00	–
8726	494999.58	1316563.43	053° 17' 38.15"	039° 28' 53.68"	Картометрический метод	5.00	–
8727	494982.15	1316557.82	053° 17' 37.59"	039° 28' 53.36"	Картометрический метод	5.00	–
8728	494973.05	1316552.78	053° 17' 37.30"	039° 28' 53.08"	Картометрический метод	5.00	–
8729	494964.14	1316547.36	053° 17' 37.01"	039° 28' 52.78"	Картометрический метод	5.00	–
8730	494955.04	1316538.06	053° 17' 36.72"	039° 28' 52.27"	Картометрический метод	5.00	–
8731	494947.48	1316526.05	053° 17' 36.48"	039° 28' 51.62"	Картометрический метод	5.00	–
8732	494944.77	1316515.79	053° 17' 36.40"	039° 28' 51.06"	Картометрический метод	5.00	–
8733	494946.32	1316497.97	053° 17' 36.46"	039° 28' 50.10"	Картометрический метод	5.00	–
8734	494947.48	1316484.80	053° 17' 36.50"	039° 28' 49.39"	Картометрический метод	5.00	–
8735	494945.93	1316470.46	053° 17' 36.46"	039° 28' 48.62"	Картометрический метод	5.00	–
8736	494943.42	1316457.87	053° 17' 36.38"	039° 28' 47.94"	Картометрический метод	5.00	–
8737	494938.96	1316446.25	053° 17' 36.24"	039° 28' 47.31"	Картометрический метод	5.00	–
8738	494934.12	1316438.70	053° 17' 36.09"	039° 28' 46.90"	Картометрический метод	5.00	–
8739	494932.38	1316433.66	053° 17' 36.03"	039° 28' 46.62"	Картометрический метод	5.00	–
8740	494932.38	1316428.63	053° 17' 36.04"	039° 28' 46.35"	Картометрический метод	5.00	–
8741	494933.92	1316419.52	053° 17' 36.09"	039° 28' 45.86"	Картометрический метод	5.00	–
8742	494936.25	1316409.07	053° 17' 36.17"	039° 28' 45.30"	Картометрический метод	5.00	–
8743	494938.38	1316392.41	053° 17' 36.25"	039° 28' 44.40"	Картометрический метод	5.00	–
8744	494938.38	1316381.76	053° 17' 36.25"	039° 28' 43.82"	Картометрический метод	5.00	–
8745	494937.60	1316371.49	053° 17' 36.23"	039° 28' 43.27"	Картометрический метод	5.00	–
8746	494932.96	1316360.06	053° 17' 36.09"	039° 28' 42.65"	Картометрический метод	5.00	–
8747	494925.60	1316347.86	053° 17' 35.85"	039° 28' 41.99"	Картометрический метод	5.00	–
8748	494919.59	1316333.92	053° 17' 35.67"	039° 28' 41.23"	Картометрический метод	5.00	–
8749	494914.75	1316319.39	053° 17' 35.52"	039° 28' 40.44"	Картометрический метод	5.00	–
8750	494910.29	1316312.03	053° 17' 35.37"	039° 28' 40.04"	Картометрический метод	5.00	–
8751	494907.78	1316306.99	053° 17' 35.30"	039° 28' 39.77"	Картометрический метод	5.00	–
8752	494907.20	1316301.76	053° 17' 35.28"	039° 28' 39.48"	Картометрический метод	5.00	–
8753	494908.75	1316293.43	053° 17' 35.33"	039° 28' 39.03"	Картометрический метод	5.00	–
8754	494910.49	1316275.23	053° 17' 35.40"	039° 28' 38.05"	Картометрический метод	5.00	–
8755	494913.20	1316257.80	053° 17' 35.49"	039° 28' 37.11"	Картометрический метод	5.00	–
8756	494917.27	1316249.08	053° 17' 35.63"	039° 28' 36.65"	Картометрический метод	5.00	–
8757	494933.73	1316236.30	053° 17' 36.17"	039° 28' 35.97"	Картометрический метод	5.00	–
8758	494952.52	1316222.55	053° 17' 36.78"	039° 28' 35.24"	Картометрический метод	5.00	–
8759	494963.56	1316218.09	053° 17' 37.14"	039° 28' 35.01"	Картометрический метод	5.00	–
8760	494968.98	1316218.09	053° 17' 37.31"	039° 28' 35.01"	Картометрический метод	5.00	–

8761	494974.02	1316219.83	053° 17' 37.48"	039° 28' 35.11"	Картометрический метод	5.00	–
8762	494979.05	1316223.90	053° 17' 37.64"	039° 28' 35.33"	Картометрический метод	5.00	–
8763	494995.32	1316233.78	053° 17' 38.16"	039° 28' 35.88"	Картометрический метод	5.00	–
8764	495000.94	1316238.82	053° 17' 38.34"	039° 28' 36.16"	Картометрический метод	5.00	–
8765	495006.75	1316244.63	053° 17' 38.52"	039° 28' 36.47"	Картометрический метод	5.00	–
8766	495008.69	1316248.89	053° 17' 38.59"	039° 28' 36.71"	Картометрический метод	5.00	–
8767	495009.27	1316252.18	053° 17' 38.60"	039° 28' 36.88"	Картометрический метод	5.00	–
8768	495007.91	1316254.31	053° 17' 38.56"	039° 28' 37.00"	Картометрический метод	5.00	–
8769	495005.20	1316254.70	053° 17' 38.47"	039° 28' 37.02"	Картометрический метод	5.00	–
8770	495002.30	1316253.73	053° 17' 38.38"	039° 28' 36.96"	Картометрический метод	5.00	–
8771	494995.71	1316248.11	053° 17' 38.17"	039° 28' 36.65"	Картометрический метод	5.00	–
8772	494987.77	1316241.33	053° 17' 37.91"	039° 28' 36.28"	Картометрический метод	5.00	–
8773	494980.41	1316237.07	053° 17' 37.68"	039° 28' 36.05"	Картометрический метод	5.00	–
8774	494969.56	1316235.91	053° 17' 37.33"	039° 28' 35.98"	Картометрический метод	5.00	–
8775	494961.04	1316236.30	053° 17' 37.05"	039° 28' 35.99"	Картометрический метод	5.00	–
8776	494956.00	1316237.65	053° 17' 36.89"	039° 28' 36.06"	Картометрический метод	5.00	–
8777	494950.97	1316241.72	053° 17' 36.72"	039° 28' 36.28"	Картометрический метод	5.00	–
8778	494946.71	1316248.89	053° 17' 36.58"	039° 28' 36.66"	Картометрический метод	5.00	–
8779	494943.80	1316258.57	053° 17' 36.48"	039° 28' 37.18"	Картометрический метод	5.00	–
8780	494938.77	1316271.55	053° 17' 36.31"	039° 28' 37.88"	Картометрический метод	5.00	–
8781	494936.64	1316277.55	053° 17' 36.24"	039° 28' 38.20"	Картометрический метод	5.00	–
8782	494933.15	1316282.01	053° 17' 36.13"	039° 28' 38.44"	Картометрический метод	5.00	–
8783	494930.05	1316288.98	053° 17' 36.02"	039° 28' 38.81"	Картометрический метод	5.00	–
8784	494928.50	1316296.15	053° 17' 35.97"	039° 28' 39.20"	Картометрический метод	5.00	–
8785	494928.50	1316299.25	053° 17' 35.97"	039° 28' 39.36"	Картометрический метод	5.00	–
8786	494931.21	1316301.38	053° 17' 36.06"	039° 28' 39.48"	Картометрический метод	5.00	–
8787	494934.70	1316302.93	053° 17' 36.17"	039° 28' 39.57"	Картометрический метод	5.00	–
8788	494950.78	1316305.25	053° 17' 36.69"	039° 28' 39.70"	Картометрический метод	5.00	–
8789	494962.01	1316306.61	053° 17' 37.05"	039° 28' 39.79"	Картометрический метод	5.00	–
8790	494972.08	1316309.51	053° 17' 37.37"	039° 28' 39.95"	Картометрический метод	5.00	–
8791	494975.95	1316311.64	053° 17' 37.50"	039° 28' 40.07"	Картометрический метод	5.00	–
8792	494979.25	1316314.16	053° 17' 37.60"	039° 28' 40.21"	Картометрический метод	5.00	–
8793	494980.80	1316316.68	053° 17' 37.65"	039° 28' 40.34"	Картометрический метод	5.00	–
8794	494981.57	1316320.36	053° 17' 37.68"	039° 28' 40.54"	Картометрический метод	5.00	–
8795	494981.38	1316324.23	053° 17' 37.67"	039° 28' 40.75"	Картометрический метод	5.00	–
8796	494979.05	1316327.72	053° 17' 37.59"	039° 28' 40.94"	Картометрический метод	5.00	–
8797	494974.79	1316333.72	053° 17' 37.45"	039° 28' 41.26"	Картометрический метод	5.00	–
8798	494964.72	1316342.63	053° 17' 37.12"	039° 28' 41.73"	Картометрический метод	5.00	–

8799	494956.97	1316353.09	053° 17' 36.87"	039° 28' 42.29"	Картометрический метод	5.00	–
8800	494954.26	1316362.39	053° 17' 36.77"	039° 28' 42.79"	Картометрический метод	5.00	–
8801	494951.74	1316385.82	053° 17' 36.68"	039° 28' 44.05"	Картометрический метод	5.00	–
8802	494950.19	1316419.72	053° 17' 36.62"	039° 28' 45.88"	Картометрический метод	5.00	–
8803	494953.29	1316443.15	053° 17' 36.71"	039° 28' 47.15"	Картометрический метод	5.00	–
8804	494958.14	1316461.17	053° 17' 36.85"	039° 28' 48.13"	Картометрический метод	5.00	–
8805	494960.07	1316484.02	053° 17' 36.91"	039° 28' 49.36"	Картометрический метод	5.00	–
8806	494960.46	1316504.75	053° 17' 36.91"	039° 28' 50.48"	Картометрический метод	5.00	–
8807	494960.27	1316518.69	053° 17' 36.90"	039° 28' 51.23"	Картометрический метод	5.00	–
8808	494962.78	1316527.41	053° 17' 36.98"	039° 28' 51.71"	Картометрический метод	5.00	–
8809	494969.56	1316536.51	053° 17' 37.19"	039° 28' 52.20"	Картометрический метод	5.00	–
8810	494975.95	1316542.71	053° 17' 37.39"	039° 28' 52.54"	Картометрический метод	5.00	–
8811	494985.06	1316545.61	053° 17' 37.69"	039° 28' 52.70"	Картометрический метод	5.00	–
8812	494994.35	1316546.19	053° 17' 37.99"	039° 28' 52.74"	Картометрический метод	5.00	–
8813	495002.10	1316545.81	053° 17' 38.24"	039° 28' 52.73"	Картометрический метод	5.00	–
8814	495010.43	1316543.29	053° 17' 38.51"	039° 28' 52.60"	Картометрический метод	5.00	–
8815	495013.92	1316540.77	053° 17' 38.62"	039° 28' 52.47"	Картометрический метод	5.00	–
8816	495017.60	1316535.54	053° 17' 38.74"	039° 28' 52.19"	Картометрический метод	5.00	–
8817	495017.40	1316530.31	053° 17' 38.74"	039° 28' 51.90"	Картометрический метод	5.00	–
8818	495016.43	1316524.70	053° 17' 38.71"	039° 28' 51.60"	Картометрический метод	5.00	–
8819	495016.43	1316519.47	053° 17' 38.71"	039° 28' 51.32"	Картометрический метод	5.00	–
8820	495017.02	1316515.79	053° 17' 38.73"	039° 28' 51.12"	Картометрический метод	5.00	–
8821	495019.53	1316516.56	053° 17' 38.82"	039° 28' 51.16"	Картометрический метод	5.00	–
8822	495022.63	1316520.24	053° 17' 38.91"	039° 28' 51.36"	Картометрический метод	5.00	–
8823	495024.18	1316521.40	053° 17' 38.96"	039° 28' 51.43"	Картометрический метод	5.00	–
8824	495026.31	1316521.79	053° 17' 39.03"	039° 28' 51.45"	Картометрический метод	5.00	–
8825	495029.22	1316521.60	053° 17' 39.13"	039° 28' 51.44"	Картометрический метод	5.00	–
8826	495031.35	1316520.24	053° 17' 39.20"	039° 28' 51.37"	Картометрический метод	5.00	–
8827	495033.09	1316518.50	053° 17' 39.25"	039° 28' 51.28"	Картометрический метод	5.00	–
8828	495033.87	1316514.43	053° 17' 39.28"	039° 28' 51.06"	Картометрический метод	5.00	–
8829	495033.87	1316510.75	053° 17' 39.28"	039° 28' 50.86"	Картометрический метод	5.00	–
8830	495033.48	1316502.62	053° 17' 39.27"	039° 28' 50.42"	Картометрический метод	5.00	–
8831	495031.15	1316493.71	053° 17' 39.20"	039° 28' 49.94"	Картометрический метод	5.00	–
8832	495029.41	1316486.54	053° 17' 39.15"	039° 28' 49.55"	Картометрический метод	5.00	–
8833	495028.64	1316479.95	053° 17' 39.13"	039° 28' 49.19"	Картометрический метод	5.00	–
8834	495027.28	1316471.63	053° 17' 39.09"	039° 28' 48.74"	Картометрический метод	5.00	–
8835	495028.83	1316459.81	053° 17' 39.14"	039° 28' 48.11"	Картометрический метод	5.00	–
8836	495032.70	1316440.64	053° 17' 39.28"	039° 28' 47.07"	Картометрический метод	5.00	–

8837	495044.33	1316415.84	053° 17' 39.66"	039° 28' 45.74"	Картометрический метод	5.00	–
8838	495053.24	1316391.83	053° 17' 39.96"	039° 28' 44.45"	Картометрический метод	5.00	–
8839	495061.37	1316375.56	053° 17' 40.23"	039° 28' 43.58"	Картометрический метод	5.00	–
8840	495066.02	1316365.29	053° 17' 40.39"	039° 28' 43.03"	Картометрический метод	5.00	–
8841	495069.12	1316356.96	053° 17' 40.49"	039° 28' 42.58"	Картометрический метод	5.00	–
8842	495069.70	1316347.09	053° 17' 40.51"	039° 28' 42.05"	Картометрический метод	5.00	–
8843	495068.54	1316340.89	053° 17' 40.48"	039° 28' 41.72"	Картометрический метод	5.00	–
8844	495068.34	1316334.50	053° 17' 40.48"	039° 28' 41.37"	Картометрический метод	5.00	–
8845	495069.50	1316329.65	053° 17' 40.52"	039° 28' 41.11"	Картометрический метод	5.00	–
8846	495072.99	1316323.65	053° 17' 40.63"	039° 28' 40.79"	Картометрический метод	5.00	–
8847	495073.09	1316317.35	053° 17' 40.64"	039° 28' 40.45"	Картометрический метод	5.00	–
8848	495072.60	1316314.26	053° 17' 40.62"	039° 28' 40.28"	Картометрический метод	5.00	–
8849	495071.34	1316312.22	053° 17' 40.58"	039° 28' 40.17"	Картометрический метод	5.00	–
8850	495070.18	1316310.96	053° 17' 40.55"	039° 28' 40.10"	Картометрический метод	5.00	–
8851	495069.41	1316309.32	053° 17' 40.52"	039° 28' 40.01"	Картометрический метод	5.00	–
8852	495069.02	1316305.25	053° 17' 40.51"	039° 28' 39.79"	Картометрический метод	5.00	–
8853	495071.25	1316297.50	053° 17' 40.59"	039° 28' 39.38"	Картометрический метод	5.00	–
8854	495076.67	1316289.56	053° 17' 40.77"	039° 28' 38.95"	Картометрический метод	5.00	–
8855	495085.97	1316278.62	053° 17' 41.07"	039° 28' 38.37"	Картометрический метод	5.00	–
8856	495093.72	1316270.97	053° 17' 41.33"	039° 28' 37.96"	Картометрический метод	5.00	–
8857	495104.37	1316264.28	053° 17' 41.67"	039° 28' 37.61"	Картометрический метод	5.00	–
8858	495121.03	1316256.15	053° 17' 42.22"	039° 28' 37.18"	Картометрический метод	5.00	–
8859	495131.77	1316250.05	053° 17' 42.57"	039° 28' 36.86"	Картометрический метод	5.00	–
8860	495138.07	1316244.24	053° 17' 42.77"	039° 28' 36.55"	Картометрический метод	5.00	–
8861	495149.59	1316234.07	053° 17' 43.15"	039° 28' 36.01"	Картометрический метод	5.00	–
8862	495156.66	1316225.45	053° 17' 43.38"	039° 28' 35.55"	Картометрический метод	5.00	–
8863	495163.25	1316216.25	053° 17' 43.60"	039° 28' 35.06"	Картометрический метод	5.00	–
8864	495170.90	1316209.28	053° 17' 43.85"	039° 28' 34.69"	Картометрический метод	5.00	–
8865	495178.26	1316202.60	053° 17' 44.09"	039° 28' 34.33"	Картометрический метод	5.00	–
8866	495183.97	1316195.62	053° 17' 44.28"	039° 28' 33.96"	Картометрический метод	5.00	–
8867	495186.39	1316189.62	053° 17' 44.36"	039° 28' 33.64"	Картометрический метод	5.00	–
8868	495187.65	1316181.29	053° 17' 44.40"	039° 28' 33.19"	Картометрический метод	5.00	–
8869	495188.33	1316171.12	053° 17' 44.43"	039° 28' 32.64"	Картометрический метод	5.00	–
8870	495188.52	1316165.02	053° 17' 44.44"	039° 28' 32.31"	Картометрический метод	5.00	–
8871	495186.39	1316152.72	053° 17' 44.38"	039° 28' 31.65"	Картометрический метод	5.00	–
8872	495180.39	1316132.38	053° 17' 44.19"	039° 28' 30.55"	Картометрический метод	5.00	–
8873	495168.09	1316109.92	053° 17' 43.80"	039° 28' 29.32"	Картометрический метод	5.00	–
8874	495163.44	1316102.36	053° 17' 43.66"	039° 28' 28.91"	Картометрический метод	5.00	–

8875	495161.02	1316096.84	053° 17' 43.58"	039° 28' 28.61"	Картометрический метод	5.00	–
8876	495158.70	1316088.42	053° 17' 43.51"	039° 28' 28.16"	Картометрический метод	5.00	–
8877	495158.41	1316078.06	053° 17' 43.50"	039° 28' 27.60"	Картометрический метод	5.00	–
8878	495156.86	1316067.11	053° 17' 43.46"	039° 28' 27.00"	Картометрический метод	5.00	–
8879	495152.98	1316053.55	053° 17' 43.34"	039° 28' 26.27"	Картометрический метод	5.00	–
8880	495146.69	1316040.00	053° 17' 43.14"	039° 28' 25.53"	Картометрический метод	5.00	–
8881	495140.20	1316029.63	053° 17' 42.94"	039° 28' 24.97"	Картометрический метод	5.00	–
8882	495134.58	1316022.86	053° 17' 42.76"	039° 28' 24.60"	Картометрический метод	5.00	–
8883	495122.67	1316012.40	053° 17' 42.38"	039° 28' 24.02"	Картометрический метод	5.00	–
8884	495117.05	1316007.94	053° 17' 42.20"	039° 28' 23.78"	Картометрический метод	5.00	–
8885	495109.21	1315999.32	053° 17' 41.95"	039° 28' 23.31"	Картометрический метод	5.00	–
8886	495106.11	1315995.26	053° 17' 41.85"	039° 28' 23.09"	Картометрический метод	5.00	–
8887	495102.14	1315987.51	053° 17' 41.72"	039° 28' 22.67"	Картометрический метод	5.00	–
8888	495100.20	1315983.05	053° 17' 41.66"	039° 28' 22.42"	Картометрический метод	5.00	–
8889	495099.43	1315976.66	053° 17' 41.64"	039° 28' 22.08"	Картометрический метод	5.00	–
8890	495100.20	1315966.01	053° 17' 41.67"	039° 28' 21.50"	Картометрический метод	5.00	–
8891	495103.59	1315953.03	053° 17' 41.79"	039° 28' 20.81"	Картометрический метод	5.00	–
8892	495113.86	1315931.63	053° 17' 42.13"	039° 28' 19.66"	Картометрический метод	5.00	–
8893	495127.80	1315910.42	053° 17' 42.59"	039° 28' 18.52"	Картометрический метод	5.00	–
8894	495141.46	1315894.34	053° 17' 43.04"	039° 28' 17.67"	Картометрический метод	5.00	–
8895	495152.01	1315880.98	053° 17' 43.39"	039° 28' 16.95"	Картометрический метод	5.00	–
8896	495158.89	1315875.36	053° 17' 43.61"	039° 28' 16.65"	Картометрический метод	5.00	–
8897	495170.71	1315869.94	053° 17' 44.00"	039° 28' 16.37"	Картометрический метод	5.00	–
8898	495189.49	1315862.48	053° 17' 44.61"	039° 28' 15.98"	Картометрический метод	5.00	–
8899	495204.99	1315855.12	053° 17' 45.11"	039° 28' 15.60"	Картометрический метод	5.00	–
8900	495210.31	1315851.44	053° 17' 45.28"	039° 28' 15.40"	Картометрический метод	5.00	–
8901	495213.51	1315844.86	053° 17' 45.39"	039° 28' 15.05"	Картометрический метод	5.00	–
8902	495215.06	1315837.89	053° 17' 45.44"	039° 28' 14.67"	Картометрический метод	5.00	–
8903	495215.74	1315824.62	053° 17' 45.47"	039° 28' 13.96"	Картометрический метод	5.00	–
8904	495213.41	1315812.71	053° 17' 45.40"	039° 28' 13.31"	Картометрический метод	5.00	–
8905	495210.22	1315799.54	053° 17' 45.30"	039° 28' 12.60"	Картометрический метод	5.00	–
8906	495206.34	1315786.85	053° 17' 45.18"	039° 28' 11.91"	Картометрический метод	5.00	–
8907	495201.89	1315778.33	053° 17' 45.04"	039° 28' 11.45"	Картометрический метод	5.00	–
8908	495197.63	1315772.03	053° 17' 44.91"	039° 28' 11.11"	Картометрический метод	5.00	–
8909	495191.91	1315766.90	053° 17' 44.73"	039° 28' 10.82"	Картометрический метод	5.00	–
8910	495178.55	1315756.25	053° 17' 44.30"	039° 28' 10.24"	Картометрический метод	5.00	–
8911	495163.06	1315745.88	053° 17' 43.80"	039° 28' 09.67"	Картометрический метод	5.00	–
8912	495146.01	1315739.11	053° 17' 43.25"	039° 28' 09.29"	Картометрический метод	5.00	–

8913	495129.93	1315736.39	053° 17' 42.74"	039° 28' 09.13"	Картометрический метод	5.00	–
8914	495088.49	1315731.94	053° 17' 41.40"	039° 28' 08.86"	Картометрический метод	5.00	–
8915	495060.01	1315730.20	053° 17' 40.48"	039° 28' 08.74"	Картометрический метод	5.00	–
8916	495053.62	1315729.62	053° 17' 40.27"	039° 28' 08.71"	Картометрический метод	5.00	–
8917	495045.88	1315727.68	053° 17' 40.02"	039° 28' 08.60"	Картометрический метод	5.00	–
8918	495035.42	1315724.19	053° 17' 39.68"	039° 28' 08.40"	Картометрический метод	5.00	–
8919	495022.25	1315718.38	053° 17' 39.26"	039° 28' 08.08"	Картометрический метод	5.00	–
8920	495009.85	1315712.96	053° 17' 38.86"	039° 28' 07.78"	Картометрический метод	5.00	–
8921	495002.30	1315708.50	053° 17' 38.62"	039° 28' 07.53"	Картометрический метод	5.00	–
8922	494995.52	1315701.53	053° 17' 38.40"	039° 28' 07.15"	Картометрический метод	5.00	–
8923	494989.90	1315694.36	053° 17' 38.23"	039° 28' 06.76"	Картометрический метод	5.00	–
8924	494985.64	1315684.87	053° 17' 38.09"	039° 28' 06.24"	Картометрический метод	5.00	–
8925	494983.90	1315675.58	053° 17' 38.04"	039° 28' 05.74"	Картометрический метод	5.00	–
8926	494983.31	1315661.05	053° 17' 38.03"	039° 28' 04.95"	Картометрический метод	5.00	–
8927	494983.51	1315643.04	053° 17' 38.04"	039° 28' 03.98"	Картометрический метод	5.00	–
8928	494984.48	1315624.64	053° 17' 38.08"	039° 28' 02.99"	Картометрический метод	5.00	–
8929	494983.70	1315616.12	053° 17' 38.06"	039° 28' 02.53"	Картометрический метод	5.00	–
8930	494980.02	1315601.20	053° 17' 37.95"	039° 28' 01.72"	Картометрический метод	5.00	–
8931	494971.11	1315585.90	053° 17' 37.67"	039° 28' 00.89"	Картометрический метод	5.00	–
8932	494957.55	1315574.86	053° 17' 37.23"	039° 28' 00.28"	Картометрический метод	5.00	–
8933	494919.69	1315530.12	053° 17' 36.03"	039° 27' 57.84"	Картометрический метод	5.00	–
8934	494886.28	1315488.48	053° 17' 34.97"	039° 27' 55.57"	Картометрический метод	5.00	–
8935	494866.91	1315459.91	053° 17' 34.35"	039° 27' 54.01"	Картометрический метод	5.00	–
8936	494862.84	1315448.77	053° 17' 34.23"	039° 27' 53.41"	Картометрический метод	5.00	–
8937	494860.71	1315439.62	053° 17' 34.16"	039° 27' 52.91"	Картометрический метод	5.00	–
8938	494859.16	1315426.01	053° 17' 34.12"	039° 27' 52.18"	Картометрический метод	5.00	–
8939	494860.13	1315409.07	053° 17' 34.16"	039° 27' 51.26"	Картометрический метод	5.00	–
8940	494860.13	1315396.48	053° 17' 34.16"	039° 27' 50.58"	Картометрический метод	5.00	–
8941	494857.71	1315384.37	053° 17' 34.09"	039° 27' 49.93"	Картометрический метод	5.00	–
8942	494849.48	1315370.81	053° 17' 33.83"	039° 27' 49.19"	Картометрический метод	5.00	–
8943	494839.31	1315359.19	053° 17' 33.50"	039° 27' 48.55"	Картометрический метод	5.00	–
8944	494820.42	1315346.12	053° 17' 32.90"	039° 27' 47.83"	Картометрический метод	5.00	–
8945	494809.29	1315339.82	053° 17' 32.54"	039° 27' 47.49"	Картометрический метод	5.00	–
8946	494794.76	1315337.40	053° 17' 32.07"	039° 27' 47.34"	Картометрический метод	5.00	–
8947	494783.14	1315335.95	053° 17' 31.70"	039° 27' 47.26"	Картометрический метод	5.00	–
8948	494756.99	1315336.92	053° 17' 30.85"	039° 27' 47.29"	Картометрический метод	5.00	–
8949	494747.13	1315339.09	053° 17' 30.53"	039° 27' 47.40"	Картометрический метод	5.00	–
8950	494712.93	1315346.60	053° 17' 29.42"	039° 27' 47.78"	Картометрический метод	5.00	–

8951	494680.97	1315358.71	053° 17' 28.38"	039° 27' 48.41"	Картометрический метод	5.00	–
8952	494653.85	1315373.72	053° 17' 27.50"	039° 27' 49.20"	Картометрический метод	5.00	–
8953	494643.20	1315382.43	053° 17' 27.15"	039° 27' 49.66"	Картометрический метод	5.00	–
8954	494633.03	1315396.48	053° 17' 26.82"	039° 27' 50.41"	Картометрический метод	5.00	–
8955	494627.71	1315408.58	053° 17' 26.64"	039° 27' 51.06"	Картометрический метод	5.00	–
8956	494625.88	1315419.07	053° 17' 26.58"	039° 27' 51.63"	Картометрический метод	5.00	–
8957	494623.64	1315426.30	053° 17' 26.50"	039° 27' 52.02"	Картометрический метод	5.00	–
8958	494620.35	1315433.47	053° 17' 26.39"	039° 27' 52.40"	Картометрический метод	5.00	–
8959	494610.86	1315443.93	053° 17' 26.08"	039° 27' 52.96"	Картометрический метод	5.00	–
8960	494597.98	1315454.68	053° 17' 25.66"	039° 27' 53.53"	Картометрический метод	5.00	–
8961	494573.96	1315477.82	053° 17' 24.87"	039° 27' 54.76"	Картометрический метод	5.00	–
8962	494565.15	1315486.54	053° 17' 24.58"	039° 27' 55.22"	Картометрический метод	5.00	–
8963	494555.85	1315494.48	053° 17' 24.28"	039° 27' 55.65"	Картометрический метод	5.00	–
8964	494535.49	1315523.40	053° 17' 23.61"	039° 27' 57.19"	Картометрический метод	5.00	–
8965	494520.08	1315552.29	053° 17' 23.09"	039° 27' 58.74"	Картометрический метод	5.00	–
8966	494504.55	1315588.68	053° 17' 22.58"	039° 28' 00.69"	Картометрический метод	5.00	–
8967	494493.71	1315605.43	053° 17' 22.22"	039° 28' 01.59"	Картометрический метод	5.00	–
8968	494482.09	1315620.44	053° 17' 21.84"	039° 28' 02.39"	Картометрический метод	5.00	–
8969	494470.17	1315630.44	053° 17' 21.45"	039° 28' 02.92"	Картометрический метод	5.00	–
8970	494448.34	1315642.02	053° 17' 20.73"	039° 28' 03.53"	Картометрический метод	5.00	–
8971	494410.57	1315647.34	053° 17' 19.51"	039° 28' 03.79"	Картометрический метод	5.00	–
8972	494381.41	1315645.88	053° 17' 18.57"	039° 28' 03.69"	Картометрический метод	5.00	–
8973	494354.29	1315641.53	053° 17' 17.69"	039° 28' 03.43"	Картометрический метод	5.00	–
8974	494320.90	1315629.77	053° 17' 16.62"	039° 28' 02.77"	Картометрический метод	5.00	–
8975	494303.48	1315617.87	053° 17' 16.06"	039° 28' 02.12"	Картометрический метод	5.00	–
8976	494275.88	1315595.59	053° 17' 15.18"	039° 28' 00.90"	Картометрический метод	5.00	–
8977	494236.58	1315556.30	053° 17' 13.92"	039° 27' 58.75"	Картометрический метод	5.00	–
8978	494211.48	1315536.03	053° 17' 13.12"	039° 27' 57.63"	Картометрический метод	5.00	–
8979	494193.22	1315511.96	053° 17' 12.54"	039° 27' 56.32"	Картометрический метод	5.00	–
8980	494179.63	1315481.54	053° 17' 12.11"	039° 27' 54.67"	Картометрический метод	5.00	–
8981	494172.14	1315450.36	053° 17' 11.89"	039° 27' 52.98"	Картометрический метод	5.00	–
8982	494169.43	1315437.97	053° 17' 11.80"	039° 27' 52.31"	Картометрический метод	5.00	–
8983	494166.82	1315426.40	053° 17' 11.72"	039° 27' 51.68"	Картометрический метод	5.00	–
8984	494163.03	1315421.53	053° 17' 11.60"	039° 27' 51.42"	Картометрический метод	5.00	–
8985	494159.18	1315416.23	053° 17' 11.48"	039° 27' 51.13"	Картометрический метод	5.00	–
8986	494156.22	1315410.91	053° 17' 11.39"	039° 27' 50.84"	Картометрический метод	5.00	–
8987	494149.95	1315397.97	053° 17' 11.19"	039° 27' 50.14"	Картометрический метод	5.00	–
8988	494140.46	1315373.17	053° 17' 10.90"	039° 27' 48.79"	Картометрический метод	5.00	–

8989	494133.08	1315353.89	053° 17' 10.67"	039° 27' 47.74"	Картометрический метод	5.00	–
8990	494125.94	1315342.49	053° 17' 10.44"	039° 27' 47.12"	Картометрический метод	5.00	–
8991	494118.80	1315336.92	053° 17' 10.21"	039° 27' 46.82"	Картометрический метод	5.00	–
8992	494114.05	1315332.95	053° 17' 10.06"	039° 27' 46.60"	Картометрический метод	5.00	–
8993	494099.13	1315320.89	053° 17' 09.58"	039° 27' 45.94"	Картометрический метод	5.00	–
8994	494080.38	1315305.43	053° 17' 08.98"	039° 27' 45.09"	Картометрический метод	5.00	–
8995	494068.53	1315295.33	053° 17' 08.60"	039° 27' 44.54"	Картометрический метод	5.00	–
8996	494060.15	1315286.40	053° 17' 08.34"	039° 27' 44.05"	Картометрический метод	5.00	–
8997	494054.41	1315279.43	053° 17' 08.15"	039° 27' 43.67"	Картометрический метод	5.00	–
8998	494049.86	1315264.72	053° 17' 08.01"	039° 27' 42.87"	Картометрический метод	5.00	–
8999	494039.51	1315243.82	053° 17' 07.69"	039° 27' 41.74"	Картометрический метод	5.00	–
9000	494032.71	1315226.21	053° 17' 07.48"	039° 27' 40.78"	Картометрический метод	5.00	–
9001	494031.26	1315216.00	053° 17' 07.43"	039° 27' 40.23"	Картометрический метод	5.00	–
9002	494031.10	1315201.20	053° 17' 07.44"	039° 27' 39.43"	Картометрический метод	5.00	–
9003	494033.19	1315191.07	053° 17' 07.51"	039° 27' 38.88"	Картометрический метод	5.00	–
9004	494035.42	1315181.97	053° 17' 07.58"	039° 27' 38.39"	Картометрический метод	5.00	–
9005	494038.32	1315170.83	053° 17' 07.68"	039° 27' 37.80"	Картометрический метод	5.00	–
9006	494041.13	1315159.69	053° 17' 07.78"	039° 27' 37.20"	Картометрический метод	5.00	–
9007	494041.52	1315145.85	053° 17' 07.80"	039° 27' 36.45"	Картометрический метод	5.00	–
9008	494040.94	1315133.16	053° 17' 07.78"	039° 27' 35.76"	Картометрический метод	5.00	–
9009	494038.42	1315122.89	053° 17' 07.71"	039° 27' 35.21"	Картометрический метод	5.00	–
9010	494032.86	1315112.40	053° 17' 07.53"	039° 27' 34.64"	Картометрический метод	5.00	–
9011	494023.51	1315101.18	053° 17' 07.23"	039° 27' 34.03"	Картометрический метод	5.00	–
9012	494006.60	1315083.88	053° 17' 06.69"	039° 27' 33.08"	Картометрический метод	5.00	–
9013	493986.59	1315065.21	053° 17' 06.06"	039° 27' 32.06"	Картометрический метод	5.00	–
9014	493972.89	1315057.89	053° 17' 05.62"	039° 27' 31.65"	Картометрический метод	5.00	–
9015	493954.58	1315049.60	053° 17' 05.03"	039° 27' 31.19"	Картометрический метод	5.00	–
9016	493930.70	1315033.09	053° 17' 04.26"	039° 27' 30.28"	Картометрический метод	5.00	–
9017	493892.58	1315008.12	053° 17' 03.04"	039° 27' 28.91"	Картометрический метод	5.00	–
9018	493876.35	1314996.01	053° 17' 02.52"	039° 27' 28.24"	Картометрический метод	5.00	–
9019	493867.86	1314987.72	053° 17' 02.25"	039° 27' 27.79"	Картометрический метод	5.00	–
9020	493859.34	1314973.71	053° 17' 01.98"	039° 27' 27.03"	Картометрический метод	5.00	–
9021	493855.00	1314965.23	053° 17' 01.84"	039° 27' 26.56"	Картометрический метод	5.00	–
9022	493850.16	1314956.91	053° 17' 01.69"	039° 27' 26.11"	Картометрический метод	5.00	–
9023	493847.15	1314953.03	053° 17' 01.60"	039° 27' 25.90"	Картометрический метод	5.00	–
9024	493842.89	1314949.93	053° 17' 01.46"	039° 27' 25.73"	Картометрический метод	5.00	–
9025	493838.73	1314947.51	053° 17' 01.33"	039° 27' 25.60"	Картометрический метод	5.00	–
9026	493836.60	1314945.19	053° 17' 01.26"	039° 27' 25.47"	Картометрический метод	5.00	–

9027	493834.76	1314941.99	053° 17' 01.20"	039° 27' 25.30"	Картометрический метод	5.00	–
9028	493831.66	1314934.73	053° 17' 01.10"	039° 27' 24.90"	Картометрический метод	5.00	–
9029	493829.72	1314930.27	053° 17' 01.04"	039° 27' 24.66"	Картометрический метод	5.00	–
9030	493825.85	1314924.66	053° 17' 00.92"	039° 27' 24.35"	Картометрический метод	5.00	–
9031	493818.78	1314917.59	053° 17' 00.69"	039° 27' 23.97"	Картометрический метод	5.00	–
9032	493806.96	1314903.25	053° 17' 00.32"	039° 27' 23.18"	Картометрический метод	5.00	–
9033	493801.83	1314893.47	053° 17' 00.16"	039° 27' 22.65"	Картометрический метод	5.00	–
9034	493798.93	1314888.55	053° 17' 00.06"	039° 27' 22.39"	Картометрический метод	5.00	–
9035	493796.96	1314880.94	053° 17' 00.00"	039° 27' 21.97"	Картометрический метод	5.00	–
9036	493797.36	1314874.17	053° 17' 00.02"	039° 27' 21.61"	Картометрический метод	5.00	–
9037	493799.00	1314866.52	053° 17' 00.08"	039° 27' 21.20"	Картометрический метод	5.00	–
9038	493801.91	1314858.05	053° 17' 00.17"	039° 27' 20.74"	Картометрический метод	5.00	–
9039	493807.90	1314846.97	053° 17' 00.37"	039° 27' 20.15"	Картометрический метод	5.00	–
9040	493814.02	1314837.50	053° 17' 00.57"	039° 27' 19.64"	Картометрический метод	5.00	–
9041	493817.32	1314830.42	053° 17' 00.68"	039° 27' 19.26"	Картометрический метод	5.00	–
9042	493818.36	1314827.69	053° 17' 00.72"	039° 27' 19.11"	Картометрический метод	5.00	–
9043	493820.79	1314824.54	053° 17' 00.80"	039° 27' 18.95"	Картометрический метод	5.00	–
9044	493824.53	1314823.24	053° 17' 00.92"	039° 27' 18.88"	Картометрический метод	5.00	–
9045	493830.65	1314821.06	053° 17' 01.12"	039° 27' 18.77"	Картометрический метод	5.00	–
9046	493847.63	1314816.81	053° 17' 01.67"	039° 27' 18.55"	Картометрический метод	5.00	–
9047	493856.19	1314812.16	053° 17' 01.95"	039° 27' 18.30"	Картометрический метод	5.00	–
9048	493864.34	1314806.09	053° 17' 02.22"	039° 27' 17.98"	Картометрический метод	5.00	–
9049	493877.25	1314794.77	053° 17' 02.64"	039° 27' 17.38"	Картометрический метод	5.00	–
9050	493888.48	1314787.02	053° 17' 03.01"	039° 27' 16.97"	Картометрический метод	5.00	–
9051	493897.93	1314781.70	053° 17' 03.31"	039° 27' 16.69"	Картометрический метод	5.00	–
9052	493932.36	1314766.13	053° 17' 04.43"	039° 27' 15.88"	Картометрический метод	5.00	–
9053	493951.20	1314755.83	053° 17' 05.05"	039° 27' 15.33"	Картометрический метод	5.00	–
9054	493962.44	1314748.76	053° 17' 05.41"	039° 27' 14.96"	Картометрический метод	5.00	–
9055	493971.83	1314743.24	053° 17' 05.72"	039° 27' 14.67"	Картометрический метод	5.00	–
9056	493986.51	1314734.75	053° 17' 06.20"	039° 27' 14.22"	Картометрический метод	5.00	–
9057	494010.28	1314720.10	053° 17' 06.97"	039° 27' 13.45"	Картометрический метод	5.00	–
9058	494028.48	1314709.64	053° 17' 07.57"	039° 27' 12.90"	Картометрический метод	5.00	–
9059	494041.36	1314703.73	053° 17' 07.99"	039° 27' 12.59"	Картометрический метод	5.00	–
9060	494052.98	1314698.41	053° 17' 08.36"	039° 27' 12.31"	Картометрический метод	5.00	–
9061	494067.96	1314693.59	053° 17' 08.85"	039° 27' 12.06"	Картометрический метод	5.00	–
9062	494079.38	1314690.10	053° 17' 09.22"	039° 27' 11.88"	Картометрический метод	5.00	–
9063	494089.26	1314686.81	053° 17' 09.54"	039° 27' 11.71"	Картометрический метод	5.00	–
9064	494103.79	1314681.97	053° 17' 10.01"	039° 27' 11.46"	Картометрический метод	5.00	–

9065	494111.53	1314677.13	053° 17' 10.27"	039° 27' 11.20"	Картометрический метод	5.00	–
9066	494117.54	1314671.51	053° 17' 10.46"	039° 27' 10.91"	Картометрический метод	5.00	–
9067	494119.28	1314668.60	053° 17' 10.52"	039° 27' 10.75"	Картометрический метод	5.00	–
9068	494118.12	1314666.09	053° 17' 10.49"	039° 27' 10.61"	Картометрический метод	5.00	–
9069	494114.25	1314663.76	053° 17' 10.36"	039° 27' 10.48"	Картометрический метод	5.00	–
9070	494109.79	1314662.21	053° 17' 10.22"	039° 27' 10.40"	Картометрический метод	5.00	–
9071	494105.14	1314661.05	053° 17' 10.07"	039° 27' 10.33"	Картометрический метод	5.00	–
9072	494094.88	1314652.53	053° 17' 09.74"	039° 27' 09.86"	Картометрический метод	5.00	–
9073	494090.62	1314646.52	053° 17' 09.60"	039° 27' 09.54"	Картометрический метод	5.00	–
9074	494089.07	1314641.88	053° 17' 09.56"	039° 27' 09.28"	Картометрический метод	5.00	–
9075	494089.65	1314638.39	053° 17' 09.58"	039° 27' 09.10"	Картометрический метод	5.00	–
9076	494091.97	1314634.52	053° 17' 09.65"	039° 27' 08.89"	Картометрический метод	5.00	–
9077	494096.81	1314632.77	053° 17' 09.81"	039° 27' 08.80"	Картометрический метод	5.00	–
9078	494123.16	1314626.19	053° 17' 10.67"	039° 27' 08.46"	Картометрический метод	5.00	–
9079	494133.23	1314623.48	053° 17' 10.99"	039° 27' 08.32"	Картометрический метод	5.00	–
9080	494136.52	1314623.48	053° 17' 11.10"	039° 27' 08.33"	Картометрический метод	5.00	–
9081	494139.23	1314625.22	053° 17' 11.19"	039° 27' 08.42"	Картометрический метод	5.00	–
9082	494143.30	1314636.84	053° 17' 11.31"	039° 27' 09.05"	Картометрический метод	5.00	–
9083	494144.46	1314642.84	053° 17' 11.35"	039° 27' 09.38"	Картометрический метод	5.00	–
9084	494143.88	1314645.75	053° 17' 11.33"	039° 27' 09.53"	Картометрический метод	5.00	–
9085	494139.62	1314651.56	053° 17' 11.19"	039° 27' 09.84"	Картометрический метод	5.00	–
9086	494135.55	1314656.40	053° 17' 11.05"	039° 27' 10.10"	Картометрический метод	5.00	–
9087	494135.75	1314659.50	053° 17' 11.06"	039° 27' 10.27"	Картометрический метод	5.00	–
9088	494138.46	1314660.66	053° 17' 11.15"	039° 27' 10.34"	Картометрический метод	5.00	–
9089	494142.52	1314660.08	053° 17' 11.28"	039° 27' 10.31"	Картометрический метод	5.00	–
9090	494146.98	1314657.76	053° 17' 11.42"	039° 27' 10.18"	Картометрический метод	5.00	–
9091	494157.24	1314648.27	053° 17' 11.76"	039° 27' 09.68"	Картометрический метод	5.00	–
9092	494166.54	1314636.06	053° 17' 12.06"	039° 27' 09.03"	Картометрический метод	5.00	–
9093	494170.61	1314623.67	053° 17' 12.20"	039° 27' 08.36"	Картометрический метод	5.00	–
9094	494172.45	1314607.88	053° 17' 12.27"	039° 27' 07.51"	Картометрический метод	5.00	–
9095	494169.45	1314585.32	053° 17' 12.18"	039° 27' 06.29"	Картометрический метод	5.00	–
9096	494168.28	1314580.86	053° 17' 12.15"	039° 27' 06.05"	Картометрический метод	5.00	–
9097	494168.28	1314577.96	053° 17' 12.15"	039° 27' 05.89"	Картометрический метод	5.00	–
9098	494170.03	1314575.05	053° 17' 12.20"	039° 27' 05.74"	Картометрический метод	5.00	–
9099	494173.13	1314570.99	053° 17' 12.31"	039° 27' 05.52"	Картометрический метод	5.00	–
9100	494177.58	1314567.89	053° 17' 12.45"	039° 27' 05.36"	Картометрический метод	5.00	–
9101	494182.62	1314565.76	053° 17' 12.62"	039° 27' 05.25"	Картометрический метод	5.00	–
9102	494187.85	1314557.23	053° 17' 12.79"	039° 27' 04.79"	Картометрический метод	5.00	–

9103	494199.66	1314531.09	053° 17' 13.18"	039° 27' 03.39"	Картометрический метод	5.00	–
9104	494210.12	1314501.84	053° 17' 13.53"	039° 27' 01.82"	Картометрический метод	5.00	–
9105	494216.71	1314485.38	053° 17' 13.75"	039° 27' 00.93"	Картометрический метод	5.00	–
9106	494223.48	1314460.20	053° 17' 13.98"	039° 26' 59.58"	Картометрический метод	5.00	–
9107	494225.03	1314444.90	053° 17' 14.04"	039° 26' 58.75"	Картометрический метод	5.00	–
9108	494225.23	1314431.34	053° 17' 14.05"	039° 26' 58.02"	Картометрический метод	5.00	–
9109	494222.52	1314409.45	053° 17' 13.97"	039° 26' 56.84"	Картометрический метод	5.00	–
9110	494221.35	1314402.09	053° 17' 13.94"	039° 26' 56.44"	Картометрический метод	5.00	–
9111	494220.39	1314391.05	053° 17' 13.91"	039° 26' 55.84"	Картометрический метод	5.00	–
9112	494219.42	1314378.46	053° 17' 13.89"	039° 26' 55.16"	Картометрический метод	5.00	–
9113	494219.42	1314367.04	053° 17' 13.89"	039° 26' 54.55"	Картометрический метод	5.00	–
9114	494218.06	1314355.03	053° 17' 13.85"	039° 26' 53.90"	Картометрический метод	5.00	–
9115	494216.51	1314343.02	053° 17' 13.81"	039° 26' 53.25"	Картометрический метод	5.00	–
9116	494214.38	1314329.85	053° 17' 13.75"	039° 26' 52.54"	Картометрический метод	5.00	–
9117	494213.22	1314322.29	053° 17' 13.71"	039° 26' 52.13"	Картометрический метод	5.00	–
9118	494213.03	1314314.74	053° 17' 13.71"	039° 26' 51.72"	Картометрический метод	5.00	–
9119	494213.03	1314308.35	053° 17' 13.71"	039° 26' 51.37"	Картометрический метод	5.00	–
9120	494212.44	1314303.31	053° 17' 13.69"	039° 26' 51.10"	Картометрический метод	5.00	–
9121	494211.67	1314296.53	053° 17' 13.67"	039° 26' 50.74"	Картометрический метод	5.00	–
9122	494209.93	1314290.34	053° 17' 13.62"	039° 26' 50.40"	Картометрический метод	5.00	–
9123	494206.63	1314285.69	053° 17' 13.51"	039° 26' 50.15"	Картометрический метод	5.00	–
9124	494203.15	1314278.71	053° 17' 13.40"	039° 26' 49.77"	Картометрический метод	5.00	–
9125	494196.37	1314273.29	053° 17' 13.19"	039° 26' 49.47"	Картометрический метод	5.00	–
9126	494183.59	1314267.09	053° 17' 12.78"	039° 26' 49.13"	Картометрический метод	5.00	–
9127	494176.23	1314262.83	053° 17' 12.54"	039° 26' 48.89"	Картометрический метод	5.00	–
9128	494169.64	1314257.80	053° 17' 12.33"	039° 26' 48.61"	Картометрический метод	5.00	–
9129	494160.34	1314246.76	053° 17' 12.03"	039° 26' 48.01"	Картометрический метод	5.00	–
9130	494155.31	1314236.49	053° 17' 11.88"	039° 26' 47.45"	Картометрический метод	5.00	–
9131	494151.05	1314223.90	053° 17' 11.74"	039° 26' 46.77"	Картометрический метод	5.00	–
9132	494150.27	1314216.54	053° 17' 11.72"	039° 26' 46.37"	Картометрический метод	5.00	–
9133	494149.69	1314204.73	053° 17' 11.71"	039° 26' 45.74"	Картометрический метод	5.00	–
9134	494149.69	1314185.36	053° 17' 11.72"	039° 26' 44.69"	Картометрический метод	5.00	–
9135	494149.88	1314171.03	053° 17' 11.73"	039° 26' 43.92"	Картометрический метод	5.00	–
9136	494150.08	1314149.91	053° 17' 11.74"	039° 26' 42.78"	Картометрический метод	5.00	–
9137	494150.66	1314138.87	053° 17' 11.77"	039° 26' 42.18"	Картометрический метод	5.00	–
9138	494152.40	1314126.48	053° 17' 11.83"	039° 26' 41.51"	Картометрический метод	5.00	–
9139	494154.15	1314118.92	053° 17' 11.89"	039° 26' 41.11"	Картометрический метод	5.00	–
9140	494157.63	1314111.18	053° 17' 12.01"	039° 26' 40.69"	Картометрический метод	5.00	–

9141	494162.28	1314104.78	053° 17' 12.16"	039° 26' 40.35"	Картометрический метод	5.00	–
9142	494166.54	1314097.42	053° 17' 12.30"	039° 26' 39.96"	Картометрический метод	5.00	–
9143	494172.16	1314086.00	053° 17' 12.49"	039° 26' 39.34"	Картометрический метод	5.00	–
9144	494179.71	1314064.50	053° 17' 12.74"	039° 26' 38.19"	Картометрический метод	5.00	–
9145	494181.84	1314055.39	053° 17' 12.81"	039° 26' 37.70"	Картометрический метод	5.00	–
9146	494182.81	1314041.84	053° 17' 12.85"	039° 26' 36.97"	Картометрический метод	5.00	–
9147	494183.20	1314031.96	053° 17' 12.87"	039° 26' 36.44"	Картометрический метод	5.00	–
9148	494182.23	1314027.89	053° 17' 12.84"	039° 26' 36.22"	Картометрический метод	5.00	–
9149	494179.52	1314021.11	053° 17' 12.75"	039° 26' 35.85"	Картометрический метод	5.00	–
9150	494178.36	1314015.50	053° 17' 12.72"	039° 26' 35.54"	Картометрический метод	5.00	–
9151	494172.86	1314009.45	053° 17' 12.54"	039° 26' 35.21"	Картометрический метод	5.00	–
9152	494170.19	1314004.45	053° 17' 12.46"	039° 26' 34.94"	Картометрический метод	5.00	–
9153	494168.17	1313997.99	053° 17' 12.40"	039° 26' 34.59"	Картометрический метод	5.00	–
9154	494167.06	1313994.85	053° 17' 12.36"	039° 26' 34.42"	Картометрический метод	5.00	–
9155	494166.20	1313993.13	053° 17' 12.33"	039° 26' 34.33"	Картометрический метод	5.00	–
9156	494164.64	1313992.14	053° 17' 12.28"	039° 26' 34.27"	Картометрический метод	5.00	–
9157	494158.23	1313989.02	053° 17' 12.08"	039° 26' 34.10"	Картометрический метод	5.00	–
9158	494153.75	1313986.05	053° 17' 11.93"	039° 26' 33.94"	Картометрический метод	5.00	–
9159	494149.47	1313983.03	053° 17' 11.80"	039° 26' 33.77"	Картометрический метод	5.00	–
9160	494146.63	1313981.11	053° 17' 11.71"	039° 26' 33.66"	Картометрический метод	5.00	–
9161	494144.46	1313980.15	053° 17' 11.64"	039° 26' 33.61"	Картометрический метод	5.00	–
9162	494140.96	1313978.98	053° 17' 11.52"	039° 26' 33.55"	Картометрический метод	5.00	–
9163	494138.25	1313977.84	053° 17' 11.44"	039° 26' 33.48"	Картометрический метод	5.00	–
9164	494136.62	1313975.79	053° 17' 11.39"	039° 26' 33.37"	Картометрический метод	5.00	–
9165	494135.28	1313974.89	053° 17' 11.34"	039° 26' 33.32"	Картометрический метод	5.00	–
9166	494133.57	1313974.08	053° 17' 11.29"	039° 26' 33.28"	Картометрический метод	5.00	–
9167	494128.14	1313973.99	053° 17' 11.11"	039° 26' 33.27"	Картометрический метод	5.00	–
9168	494119.57	1313974.18	053° 17' 10.83"	039° 26' 33.27"	Картометрический метод	5.00	–
9169	494109.87	1313974.40	053° 17' 10.52"	039° 26' 33.28"	Картометрический метод	5.00	–
9170	494104.75	1313972.94	053° 17' 10.36"	039° 26' 33.19"	Картометрический метод	5.00	–
9171	494101.14	1313971.32	053° 17' 10.24"	039° 26' 33.10"	Картометрический метод	5.00	–
9172	494097.53	1313970.00	053° 17' 10.12"	039° 26' 33.03"	Картометрический метод	5.00	–
9173	494093.19	1313969.84	053° 17' 09.98"	039° 26' 33.02"	Картометрический метод	5.00	–
9174	494090.26	1313970.87	053° 17' 09.89"	039° 26' 33.07"	Картометрический метод	5.00	–
9175	494080.24	1313974.42	053° 17' 09.56"	039° 26' 33.26"	Картометрический метод	5.00	–
9176	494074.63	1313975.63	053° 17' 09.38"	039° 26' 33.32"	Картометрический метод	5.00	–
9177	494066.52	1313975.80	053° 17' 09.12"	039° 26' 33.32"	Картометрический метод	5.00	–
9178	494046.97	1313972.70	053° 17' 08.49"	039° 26' 33.14"	Картометрический метод	5.00	–

9179	494032.53	1313970.51	053° 17' 08.02"	039° 26' 33.01"	Картометрический метод	5.00	–
9180	494018.25	1313966.00	053° 17' 07.56"	039° 26' 32.76"	Картометрический метод	5.00	–
9181	494007.18	1313963.17	053° 17' 07.20"	039° 26' 32.60"	Картометрический метод	5.00	–
9182	494004.66	1313964.53	053° 17' 07.12"	039° 26' 32.67"	Картометрический метод	5.00	–
9183	494000.40	1313966.08	053° 17' 06.98"	039° 26' 32.75"	Картометрический метод	5.00	–
9184	493987.62	1313969.57	053° 17' 06.57"	039° 26' 32.93"	Картометрический метод	5.00	–
9185	493972.51	1313976.54	053° 17' 06.08"	039° 26' 33.29"	Картометрический метод	5.00	–
9186	493965.34	1313979.25	053° 17' 05.84"	039° 26' 33.43"	Картометрический метод	5.00	–
9187	493958.95	1313980.03	053° 17' 05.64"	039° 26' 33.47"	Картометрический метод	5.00	–
9188	493947.52	1313984.19	053° 17' 05.27"	039° 26' 33.69"	Картометрический метод	5.00	–
9189	493940.92	1313987.02	053° 17' 05.05"	039° 26' 33.84"	Картометрический метод	5.00	–
9190	493936.84	1313989.68	053° 17' 04.92"	039° 26' 33.98"	Картометрический метод	5.00	–
9191	493933.02	1313994.05	053° 17' 04.79"	039° 26' 34.21"	Картометрический метод	5.00	–
9192	493929.49	1313998.95	053° 17' 04.68"	039° 26' 34.47"	Картометрический метод	5.00	–
9193	493924.12	1314003.74	053° 17' 04.50"	039° 26' 34.72"	Картометрический метод	5.00	–
9194	493916.68	1314011.56	053° 17' 04.26"	039° 26' 35.14"	Картометрический метод	5.00	–
9195	493905.88	1314020.73	053° 17' 03.90"	039° 26' 35.63"	Картометрический метод	5.00	–
9196	493906.85	1314023.99	053° 17' 03.93"	039° 26' 35.81"	Картометрический метод	5.00	–
9197	493906.46	1314028.45	053° 17' 03.92"	039° 26' 36.05"	Картометрический метод	5.00	–
9198	493904.91	1314031.93	053° 17' 03.87"	039° 26' 36.23"	Картометрический метод	5.00	–
9199	493900.65	1314035.42	053° 17' 03.73"	039° 26' 36.42"	Картометрический метод	5.00	–
9200	493896.20	1314037.55	053° 17' 03.58"	039° 26' 36.53"	Картометрический метод	5.00	–
9201	493893.10	1314037.55	053° 17' 03.48"	039° 26' 36.53"	Картометрический метод	5.00	–
9202	493889.91	1314035.96	053° 17' 03.38"	039° 26' 36.44"	Картометрический метод	5.00	–
9203	493884.42	1314041.12	053° 17' 03.20"	039° 26' 36.71"	Картометрический метод	5.00	–
9204	493877.37	1314048.25	053° 17' 02.97"	039° 26' 37.09"	Картометрический метод	5.00	–
9205	493873.73	1314057.45	053° 17' 02.85"	039° 26' 37.59"	Картометрический метод	5.00	–
9206	493872.59	1314064.66	053° 17' 02.81"	039° 26' 37.98"	Картометрический метод	5.00	–
9207	493871.60	1314069.80	053° 17' 02.77"	039° 26' 38.25"	Картометрический метод	5.00	–
9208	493870.39	1314074.45	053° 17' 02.73"	039° 26' 38.50"	Картометрический метод	5.00	–
9209	493868.61	1314078.11	053° 17' 02.67"	039° 26' 38.70"	Картометрический метод	5.00	–
9210	493866.58	1314081.88	053° 17' 02.61"	039° 26' 38.90"	Картометрический метод	5.00	–
9211	493864.97	1314084.84	053° 17' 02.55"	039° 26' 39.06"	Картометрический метод	5.00	–
9212	493864.17	1314088.48	053° 17' 02.52"	039° 26' 39.25"	Картометрический метод	5.00	–
9213	493863.72	1314091.29	053° 17' 02.51"	039° 26' 39.41"	Картометрический метод	5.00	–
9214	493863.62	1314094.46	053° 17' 02.50"	039° 26' 39.58"	Картометрический метод	5.00	–
9215	493863.03	1314098.96	053° 17' 02.48"	039° 26' 39.82"	Картометрический метод	5.00	–
9216	493862.55	1314105.71	053° 17' 02.46"	039° 26' 40.18"	Картометрический метод	5.00	–

9217	493861.20	1314122.53	053° 17' 02.41"	039° 26' 41.09"	Картометрический метод	5.00	–
9218	493861.58	1314127.36	053° 17' 02.42"	039° 26' 41.35"	Картометрический метод	5.00	–
9219	493861.85	1314130.65	053° 17' 02.43"	039° 26' 41.53"	Картометрический метод	5.00	–
9220	493863.16	1314134.05	053° 17' 02.47"	039° 26' 41.71"	Картометрический метод	5.00	–
9221	493864.78	1314140.00	053° 17' 02.52"	039° 26' 42.04"	Картометрический метод	5.00	–
9222	493865.17	1314146.97	053° 17' 02.53"	039° 26' 42.41"	Картометрический метод	5.00	–
9223	493864.31	1314151.61	053° 17' 02.50"	039° 26' 42.66"	Картометрический метод	5.00	–
9224	493864.49	1314158.80	053° 17' 02.50"	039° 26' 43.05"	Картометрический метод	5.00	–
9225	493864.10	1314162.77	053° 17' 02.49"	039° 26' 43.26"	Картометрический метод	5.00	–
9226	493862.90	1314168.42	053° 17' 02.45"	039° 26' 43.57"	Картометрический метод	5.00	–
9227	493861.73	1314173.80	053° 17' 02.41"	039° 26' 43.86"	Картометрический метод	5.00	–
9228	493860.06	1314180.56	053° 17' 02.35"	039° 26' 44.22"	Картометрический метод	5.00	–
9229	493858.91	1314184.48	053° 17' 02.31"	039° 26' 44.43"	Картометрический метод	5.00	–
9230	493854.45	1314194.84	053° 17' 02.16"	039° 26' 44.99"	Картометрический метод	5.00	–
9231	493851.24	1314201.85	053° 17' 02.06"	039° 26' 45.36"	Картометрический метод	5.00	–
9232	493847.14	1314208.14	053° 17' 01.92"	039° 26' 45.70"	Картометрический метод	5.00	–
9233	493842.89	1314212.77	053° 17' 01.78"	039° 26' 45.95"	Картометрический метод	5.00	–
9234	493834.17	1314217.32	053° 17' 01.50"	039° 26' 46.19"	Картометрический метод	5.00	–
9235	493820.80	1314221.01	053° 17' 01.06"	039° 26' 46.38"	Картометрический метод	5.00	–
9236	493778.44	1314228.16	053° 16' 59.69"	039° 26' 46.73"	Картометрический метод	5.00	–
9237	493769.95	1314230.09	053° 16' 59.42"	039° 26' 46.83"	Картометрический метод	5.00	–
9238	493762.62	1314231.67	053° 16' 59.18"	039° 26' 46.91"	Картометрический метод	5.00	–
9239	493750.80	1314233.22	053° 16' 58.79"	039° 26' 46.98"	Картометрический метод	5.00	–
9240	493743.88	1314233.62	053° 16' 58.57"	039° 26' 47.00"	Картометрический метод	5.00	–
9241	493733.43	1314233.23	053° 16' 58.23"	039° 26' 46.97"	Картометрический метод	5.00	–
9242	493726.08	1314231.31	053° 16' 58.00"	039° 26' 46.86"	Картометрический метод	5.00	–
9243	493713.49	1314225.50	053° 16' 57.59"	039° 26' 46.54"	Картометрический метод	5.00	–
9244	493703.58	1314217.89	053° 16' 57.27"	039° 26' 46.12"	Картометрический метод	5.00	–
9245	493697.00	1314208.36	053° 16' 57.07"	039° 26' 45.60"	Картометрический метод	5.00	–
9246	493682.09	1314187.26	053° 16' 56.59"	039° 26' 44.45"	Картометрический метод	5.00	–
9247	493672.75	1314172.48	053° 16' 56.30"	039° 26' 43.65"	Картометрический метод	5.00	–
9248	493661.74	1314156.07	053° 16' 55.95"	039° 26' 42.76"	Картометрический метод	5.00	–
9249	493649.16	1314138.64	053° 16' 55.55"	039° 26' 41.81"	Картометрический метод	5.00	–
9250	493642.49	1314129.11	053° 16' 55.34"	039° 26' 41.29"	Картометрический метод	5.00	–
9251	493634.74	1314121.55	053° 16' 55.09"	039° 26' 40.87"	Картометрический метод	5.00	–
9252	493621.68	1314111.26	053° 16' 54.67"	039° 26' 40.31"	Картометрический метод	5.00	–
9253	493617.48	1314110.18	053° 16' 54.54"	039° 26' 40.25"	Картометрический метод	5.00	–
9254	493610.90	1314110.38	053° 16' 54.32"	039° 26' 40.25"	Картометрический метод	5.00	–

9255	493604.89	1314109.60	053° 16' 54.13"	039° 26' 40.21"	Картометрический метод	5.00	–
9256	493598.50	1314103.98	053° 16' 53.93"	039° 26' 39.90"	Картометрический метод	5.00	–
9257	493594.43	1314097.79	053° 16' 53.80"	039° 26' 39.56"	Картометрический метод	5.00	–
9258	493592.09	1314092.46	053° 16' 53.72"	039° 26' 39.27"	Картометрический метод	5.00	–
9259	493582.48	1314087.56	053° 16' 53.41"	039° 26' 39.00"	Картометрический метод	5.00	–
9260	493575.76	1314083.41	053° 16' 53.20"	039° 26' 38.77"	Картометрический метод	5.00	–
9261	493571.27	1314079.78	053° 16' 53.06"	039° 26' 38.57"	Картометрический метод	5.00	–
9262	493568.08	1314075.79	053° 16' 52.95"	039° 26' 38.36"	Картометрический метод	5.00	–
9263	493564.17	1314068.08	053° 16' 52.83"	039° 26' 37.94"	Картометрический метод	5.00	–
9264	493559.78	1314052.64	053° 16' 52.70"	039° 26' 37.10"	Картометрический метод	5.00	–
9265	493553.78	1314032.90	053° 16' 52.51"	039° 26' 36.03"	Картометрический метод	5.00	–
9266	493551.83	1314022.81	053° 16' 52.45"	039° 26' 35.48"	Картометрический метод	5.00	–
9267	493548.63	1314014.73	053° 16' 52.35"	039° 26' 35.05"	Картометрический метод	5.00	–
9268	493542.49	1314002.05	053° 16' 52.16"	039° 26' 34.36"	Картометрический метод	5.00	–
9269	493528.22	1313975.44	053° 16' 51.71"	039° 26' 32.91"	Картометрический метод	5.00	–
9270	493512.02	1313951.33	053° 16' 51.19"	039° 26' 31.60"	Картометрический метод	5.00	–
9271	493489.03	1313918.30	053° 16' 50.47"	039° 26' 29.80"	Картометрический метод	5.00	–
9272	493475.73	1313902.69	053° 16' 50.04"	039° 26' 28.95"	Картометрический метод	5.00	–
9273	493463.49	1313886.18	053° 16' 49.65"	039° 26' 28.05"	Картометрический метод	5.00	–
9274	493441.91	1313861.13	053° 16' 48.97"	039° 26' 26.68"	Картометрический метод	5.00	–
9275	493422.67	1313842.85	053° 16' 48.35"	039° 26' 25.68"	Картометрический метод	5.00	–
9276	493398.63	1313823.62	053° 16' 47.58"	039° 26' 24.62"	Картометрический метод	5.00	–
9277	493386.38	1313816.08	053° 16' 47.19"	039° 26' 24.21"	Картометрический метод	5.00	–
9278	493376.60	1313813.29	053° 16' 46.87"	039° 26' 24.05"	Картометрический метод	5.00	–
9279	493362.89	1313811.31	053° 16' 46.43"	039° 26' 23.93"	Картометрический метод	5.00	–
9280	493349.45	1313807.28	053° 16' 46.00"	039° 26' 23.71"	Картометрический метод	5.00	–
9281	493335.30	1313797.06	053° 16' 45.55"	039° 26' 23.15"	Картометрический метод	5.00	–
9282	493309.78	1313784.05	053° 16' 44.73"	039° 26' 22.43"	Картометрический метод	5.00	–
9283	493265.52	1313754.41	053° 16' 43.31"	039° 26' 20.79"	Картометрический метод	5.00	–
9284	493238.39	1313736.97	053° 16' 42.44"	039° 26' 19.83"	Картометрический метод	5.00	–
9285	493218.06	1313723.41	053° 16' 41.79"	039° 26' 19.09"	Картометрический метод	5.00	–
9286	493202.63	1313709.97	053° 16' 41.29"	039° 26' 18.35"	Картометрический метод	5.00	–
9287	493188.95	1313695.02	053° 16' 40.86"	039° 26' 17.53"	Картометрический метод	5.00	–
9288	493185.76	1313693.37	053° 16' 40.75"	039° 26' 17.44"	Картометрический метод	5.00	–
9289	493182.46	1313688.72	053° 16' 40.65"	039° 26' 17.19"	Картометрический метод	5.00	–
9290	493180.82	1313685.62	053° 16' 40.60"	039° 26' 17.02"	Картометрический метод	5.00	–
9291	493179.85	1313681.94	053° 16' 40.57"	039° 26' 16.82"	Картометрический метод	5.00	–
9292	493180.24	1313679.81	053° 16' 40.58"	039° 26' 16.71"	Картометрический метод	5.00	–

9293	493171.98	1313662.16	053° 16' 40.32"	039° 26' 15.75"	Картометрический метод	5.00	–
9294	493168.36	1313651.19	053° 16' 40.21"	039° 26' 15.15"	Картометрический метод	5.00	–
9295	493167.11	1313640.13	053° 16' 40.17"	039° 26' 14.56"	Картометрический метод	5.00	–
9296	493168.67	1313627.23	053° 16' 40.23"	039° 26' 13.86"	Картометрический метод	5.00	–
9297	493171.77	1313606.11	053° 16' 40.34"	039° 26' 12.72"	Картометрический метод	5.00	–
9298	493177.18	1313575.59	053° 16' 40.53"	039° 26' 11.08"	Картометрический метод	5.00	–
9299	493177.75	1313561.84	053° 16' 40.55"	039° 26' 10.34"	Картометрический метод	5.00	–
9300	493177.37	1313548.25	053° 16' 40.55"	039° 26' 09.61"	Картометрический метод	5.00	–
9301	493175.65	1313532.94	053° 16' 40.50"	039° 26' 08.78"	Картометрический метод	5.00	–
9302	493171.83	1313515.96	053° 16' 40.38"	039° 26' 07.86"	Картометрический метод	5.00	–
9303	493163.81	1313495.34	053° 16' 40.13"	039° 26' 06.74"	Картометрический метод	5.00	–
9304	493145.89	1313465.28	053° 16' 39.56"	039° 26' 05.11"	Картометрический метод	5.00	–
9305	493130.80	1313441.09	053° 16' 39.09"	039° 26' 03.79"	Картометрический метод	5.00	–
9306	493125.78	1313427.95	053° 16' 38.93"	039° 26' 03.08"	Картометрический метод	5.00	–
9307	493123.96	1313419.94	053° 16' 38.87"	039° 26' 02.64"	Картометрический метод	5.00	–
9308	493123.52	1313411.07	053° 16' 38.86"	039° 26' 02.16"	Картометрический метод	5.00	–
9309	493126.52	1313401.08	053° 16' 38.96"	039° 26' 01.63"	Картометрический метод	5.00	–
9310	493130.67	1313391.76	053° 16' 39.10"	039° 26' 01.13"	Картометрический метод	5.00	–
9311	493137.56	1313380.69	053° 16' 39.33"	039° 26' 00.54"	Картометрический метод	5.00	–
9312	493141.81	1313373.54	053° 16' 39.47"	039° 26' 00.15"	Картометрический метод	5.00	–
9313	493155.86	1313354.60	053° 16' 39.93"	039° 25' 59.14"	Картометрический метод	5.00	–
9314	493168.46	1313337.03	053° 16' 40.35"	039° 25' 58.20"	Картометрический метод	5.00	–
9315	493171.61	1313327.77	053° 16' 40.45"	039° 25' 57.70"	Картометрический метод	5.00	–
9316	493174.29	1313312.65	053° 16' 40.55"	039° 25' 56.89"	Картометрический метод	5.00	–
9317	493177.97	1313287.50	053° 16' 40.68"	039° 25' 55.54"	Картометрический метод	5.00	–
9318	493181.24	1313270.52	053° 16' 40.79"	039° 25' 54.62"	Картометрический метод	5.00	–
9319	493181.63	1313258.87	053° 16' 40.81"	039° 25' 53.99"	Картометрический метод	5.00	–
9320	493184.62	1313249.43	053° 16' 40.91"	039° 25' 53.49"	Картометрический метод	5.00	–
9321	493187.23	1313240.66	053° 16' 41.00"	039° 25' 53.02"	Картометрический метод	5.00	–
9322	493190.72	1313233.11	053° 16' 41.11"	039° 25' 52.61"	Картометрический метод	5.00	–
9323	493195.22	1313227.29	053° 16' 41.26"	039° 25' 52.30"	Картометрический метод	5.00	–
9324	493202.03	1313219.69	053° 16' 41.48"	039° 25' 51.89"	Картометрический метод	5.00	–
9325	493209.21	1313213.08	053° 16' 41.72"	039° 25' 51.54"	Картометрический метод	5.00	–
9326	493213.13	1313207.20	053° 16' 41.85"	039° 25' 51.23"	Картометрический метод	5.00	–
9327	493214.55	1313200.43	053° 16' 41.90"	039° 25' 50.86"	Картометрический метод	5.00	–
9328	493214.56	1313190.98	053° 16' 41.90"	039° 25' 50.35"	Картометрический метод	5.00	–
9329	493215.14	1313185.43	053° 16' 41.92"	039° 25' 50.05"	Картометрический метод	5.00	–
9330	493218.64	1313179.39	053° 16' 42.04"	039° 25' 49.73"	Картометрический метод	5.00	–

9331	493221.65	1313172.44	053° 16' 42.14"	039° 25' 49.36"	Картометрический метод	5.00	–
9332	493228.00	1313151.83	053° 16' 42.35"	039° 25' 48.25"	Картометрический метод	5.00	–
9333	493233.19	1313134.16	053° 16' 42.53"	039° 25' 47.30"	Картометрический метод	5.00	–
9334	493235.53	1313117.54	053° 16' 42.61"	039° 25' 46.41"	Картометрический метод	5.00	–
9335	493233.21	1313112.89	053° 16' 42.54"	039° 25' 46.15"	Картометрический метод	5.00	–
9336	493231.85	1313103.98	053° 16' 42.50"	039° 25' 45.67"	Картометрический метод	5.00	–
9337	493231.08	1313097.79	053° 16' 42.48"	039° 25' 45.34"	Картометрический метод	5.00	–
9338	493230.89	1313091.59	053° 16' 42.47"	039° 25' 45.00"	Картометрический метод	5.00	–
9339	493229.72	1313085.58	053° 16' 42.44"	039° 25' 44.68"	Картометрический метод	5.00	–
9340	493228.37	1313077.84	053° 16' 42.40"	039° 25' 44.26"	Картометрический метод	5.00	–
9341	493228.17	1313072.80	053° 16' 42.39"	039° 25' 43.99"	Картометрический метод	5.00	–
9342	493229.14	1313068.15	053° 16' 42.43"	039° 25' 43.74"	Картометрический метод	5.00	–
9343	493229.68	1313063.43	053° 16' 42.45"	039° 25' 43.48"	Картометрический метод	5.00	–
9344	493230.86	1313057.49	053° 16' 42.49"	039° 25' 43.16"	Картометрический метод	5.00	–
9345	493235.01	1313046.16	053° 16' 42.63"	039° 25' 42.55"	Картометрический метод	5.00	–
9346	493248.12	1313023.01	053° 16' 43.06"	039° 25' 41.31"	Картометрический метод	5.00	–
9347	493257.77	1313005.64	053° 16' 43.38"	039° 25' 40.38"	Картометрический метод	5.00	–
9348	493266.38	1312987.65	053° 16' 43.67"	039° 25' 39.42"	Картометрический метод	5.00	–
9349	493270.19	1312973.75	053° 16' 43.79"	039° 25' 38.67"	Картометрический метод	5.00	–
9350	493272.10	1312964.24	053° 16' 43.86"	039° 25' 38.16"	Картометрический метод	5.00	–
9351	493272.66	1312958.24	053° 16' 43.88"	039° 25' 37.84"	Картометрический метод	5.00	–
9352	493272.66	1312953.24	053° 16' 43.88"	039° 25' 37.57"	Картометрический метод	5.00	–
9353	493270.39	1312946.60	053° 16' 43.81"	039° 25' 37.21"	Картометрический метод	5.00	–
9354	493265.12	1312940.99	053° 16' 43.64"	039° 25' 36.90"	Картометрический метод	5.00	–
9355	493257.62	1312937.33	053° 16' 43.40"	039° 25' 36.70"	Картометрический метод	5.00	–
9356	493250.68	1312934.92	053° 16' 43.18"	039° 25' 36.56"	Картометрический метод	5.00	–
9357	493244.83	1312933.15	053° 16' 42.99"	039° 25' 36.46"	Картометрический метод	5.00	–
9358	493239.21	1312933.15	053° 16' 42.81"	039° 25' 36.46"	Картометрический метод	5.00	–
9359	493225.07	1312930.64	053° 16' 42.35"	039° 25' 36.31"	Картометрический метод	5.00	–
9360	493207.26	1312925.41	053° 16' 41.78"	039° 25' 36.02"	Картометрический метод	5.00	–
9361	493189.53	1312918.53	053° 16' 41.21"	039° 25' 35.63"	Картометрический метод	5.00	–
9362	493174.11	1312912.36	053° 16' 40.71"	039° 25' 35.29"	Картометрический метод	5.00	–
9363	493155.60	1312902.18	053° 16' 40.12"	039° 25' 34.73"	Картометрический метод	5.00	–
9364	493135.75	1312889.02	053° 16' 39.48"	039° 25' 34.00"	Картометрический метод	5.00	–
9365	493100.02	1312865.48	053° 16' 38.34"	039° 25' 32.71"	Картометрический метод	5.00	–
9366	493079.24	1312849.03	053° 16' 37.67"	039° 25' 31.81"	Картометрический метод	5.00	–
9367	493066.56	1312837.51	053° 16' 37.27"	039° 25' 31.18"	Картометрический метод	5.00	–
9368	493058.43	1312829.19	053° 16' 37.01"	039° 25' 30.72"	Картометрический метод	5.00	–

9369	493054.83	1312824.79	053° 16' 36.89"	039° 25' 30.48"	Картометрический метод	5.00	–
9370	493051.41	1312816.31	053° 16' 36.79"	039° 25' 30.02"	Картометрический метод	5.00	–
9371	493049.55	1312807.94	053° 16' 36.73"	039° 25' 29.57"	Картометрический метод	5.00	–
9372	493050.53	1312802.05	053° 16' 36.76"	039° 25' 29.25"	Картометрический метод	5.00	–
9373	493052.94	1312795.34	053° 16' 36.84"	039° 25' 28.89"	Картометрический метод	5.00	–
9374	493057.34	1312787.49	053° 16' 36.99"	039° 25' 28.47"	Картометрический метод	5.00	–
9375	493063.73	1312781.39	053° 16' 37.20"	039° 25' 28.14"	Картометрический метод	5.00	–
9376	493068.73	1312776.76	053° 16' 37.36"	039° 25' 27.90"	Картометрический метод	5.00	–
9377	493071.17	1312772.41	053° 16' 37.44"	039° 25' 27.67"	Картометрический метод	5.00	–
9378	493074.19	1312761.25	053° 16' 37.55"	039° 25' 27.07"	Картометрический метод	5.00	–
9379	493076.51	1312751.22	053° 16' 37.62"	039° 25' 26.53"	Картометрический метод	5.00	–
9380	493079.81	1312738.39	053° 16' 37.74"	039° 25' 25.84"	Картометрический метод	5.00	–
9381	493084.55	1312727.08	053° 16' 37.90"	039° 25' 25.23"	Картометрический метод	5.00	–
9382	493090.55	1312712.37	053° 16' 38.10"	039° 25' 24.44"	Картометрический метод	5.00	–
9383	493098.75	1312701.46	053° 16' 38.37"	039° 25' 23.86"	Картометрический метод	5.00	–
9384	493111.54	1312689.99	053° 16' 38.78"	039° 25' 23.25"	Картометрический метод	5.00	–
9385	493122.30	1312678.85	053° 16' 39.14"	039° 25' 22.65"	Картометрический метод	5.00	–
9386	493129.87	1312670.14	053° 16' 39.39"	039° 25' 22.19"	Картометрический метод	5.00	–
9387	493135.09	1312660.64	053° 16' 39.56"	039° 25' 21.68"	Картометрический метод	5.00	–
9388	493138.65	1312648.65	053° 16' 39.68"	039° 25' 21.04"	Картометрический метод	5.00	–
9389	493139.79	1312633.28	053° 16' 39.72"	039° 25' 20.21"	Картометрический метод	5.00	–
9390	493139.41	1312618.60	053° 16' 39.72"	039° 25' 19.41"	Картометрический метод	5.00	–
9391	493137.73	1312607.96	053° 16' 39.67"	039° 25' 18.84"	Картометрический метод	5.00	–
9392	493131.50	1312594.57	053° 16' 39.47"	039° 25' 18.11"	Картометрический метод	5.00	–
9393	493123.49	1312581.60	053° 16' 39.22"	039° 25' 17.41"	Картометрический метод	5.00	–
9394	493104.20	1312557.29	053° 16' 38.60"	039° 25' 16.08"	Картометрический метод	5.00	–
9395	493079.94	1312524.31	053° 16' 37.83"	039° 25' 14.28"	Картометрический метод	5.00	–
9396	493067.80	1312502.32	053° 16' 37.45"	039° 25' 13.09"	Картометрический метод	5.00	–
9397	493064.12	1312488.18	053° 16' 37.34"	039° 25' 12.32"	Картометрический метод	5.00	–
9398	493063.48	1312466.04	053° 16' 37.32"	039° 25' 11.13"	Картометрический метод	5.00	–
9399	493064.84	1312452.61	053° 16' 37.37"	039° 25' 10.40"	Картометрический метод	5.00	–
9400	493069.78	1312437.65	053° 16' 37.54"	039° 25' 09.60"	Картометрический метод	5.00	–
9401	493080.55	1312416.46	053° 16' 37.90"	039° 25' 08.47"	Картометрический метод	5.00	–
9402	493095.61	1312390.00	053° 16' 38.40"	039° 25' 07.05"	Картометрический метод	5.00	–
9403	493102.67	1312369.96	053° 16' 38.63"	039° 25' 05.97"	Картометрический метод	5.00	–
9404	493105.30	1312357.17	053° 16' 38.72"	039° 25' 05.28"	Картометрический метод	5.00	–
9405	493104.75	1312345.26	053° 16' 38.71"	039° 25' 04.64"	Картометрический метод	5.00	–
9406	493102.10	1312335.99	053° 16' 38.63"	039° 25' 04.14"	Картометрический метод	5.00	–

9407	493101.26	1312321.09	053° 16' 38.61"	039° 25' 03.33"	Картометрический метод	5.00	–
9408	493098.25	1312311.86	053° 16' 38.51"	039° 25' 02.83"	Картометрический метод	5.00	–
9409	493093.01	1312296.35	053° 16' 38.35"	039° 25' 01.99"	Картометрический метод	5.00	–
9410	493086.82	1312277.17	053° 16' 38.16"	039° 25' 00.95"	Картометрический метод	5.00	–
9411	493083.54	1312266.57	053° 16' 38.06"	039° 25' 00.38"	Картометрический метод	5.00	–
9412	493077.37	1312250.96	053° 16' 37.86"	039° 24' 59.53"	Картометрический метод	5.00	–
9413	493069.87	1312232.70	053° 16' 37.63"	039° 24' 58.54"	Картометрический метод	5.00	–
9414	493062.39	1312219.64	053° 16' 37.39"	039° 24' 57.83"	Картометрический метод	5.00	–
9415	493056.75	1312207.61	053° 16' 37.22"	039° 24' 57.18"	Картометрический метод	5.00	–
9416	493050.94	1312198.61	053° 16' 37.03"	039° 24' 56.69"	Картометрический метод	5.00	–
9417	493042.80	1312190.66	053° 16' 36.77"	039° 24' 56.25"	Картометрический метод	5.00	–
9418	493035.45	1312183.88	053° 16' 36.54"	039° 24' 55.88"	Картометрический метод	5.00	–
9419	493027.42	1312172.33	053° 16' 36.28"	039° 24' 55.25"	Картометрический метод	5.00	–
9420	493017.68	1312156.76	053° 16' 35.97"	039° 24' 54.41"	Картометрический метод	5.00	–
9421	493005.45	1312134.43	053° 16' 35.59"	039° 24' 53.19"	Картометрический метод	5.00	–
9422	492997.47	1312121.24	053° 16' 35.34"	039° 24' 52.48"	Картометрический метод	5.00	–
9423	492995.11	1312109.77	053° 16' 35.26"	039° 24' 51.86"	Картометрический метод	5.00	–
9424	492993.78	1312094.36	053° 16' 35.23"	039° 24' 51.02"	Картометрический метод	5.00	–
9425	492991.00	1312086.94	053° 16' 35.14"	039° 24' 50.62"	Картометрический метод	5.00	–
9426	492984.47	1312073.12	053° 16' 34.94"	039° 24' 49.87"	Картометрический метод	5.00	–
9427	492980.49	1312065.69	053° 16' 34.81"	039° 24' 49.47"	Картометрический метод	5.00	–
9428	492977.60	1312057.02	053° 16' 34.72"	039° 24' 49.00"	Картометрический метод	5.00	–
9429	492972.47	1312044.11	053° 16' 34.56"	039° 24' 48.30"	Картометрический метод	5.00	–
9430	492960.20	1312026.09	053° 16' 34.17"	039° 24' 47.32"	Картометрический метод	5.00	–
9431	492953.53	1312016.05	053° 16' 33.96"	039° 24' 46.77"	Картометрический метод	5.00	–
9432	492951.49	1312013.05	053° 16' 33.89"	039° 24' 46.61"	Картометрический метод	5.00	–
9433	492949.07	1312009.17	053° 16' 33.82"	039° 24' 46.40"	Картометрический метод	5.00	–
9434	492945.97	1312003.27	053° 16' 33.72"	039° 24' 46.07"	Картометрический метод	5.00	–
9435	492943.75	1311999.88	053° 16' 33.65"	039° 24' 45.89"	Картометрический метод	5.00	–
9436	492940.94	1311997.94	053° 16' 33.56"	039° 24' 45.78"	Картометрический метод	5.00	–
9437	492936.19	1311995.42	053° 16' 33.41"	039° 24' 45.64"	Картометрический метод	5.00	–
9438	492931.98	1311992.86	053° 16' 33.27"	039° 24' 45.50"	Картометрический метод	5.00	–
9439	492930.21	1311992.02	053° 16' 33.21"	039° 24' 45.46"	Картометрический метод	5.00	–
9440	492915.24	1311991.11	053° 16' 32.73"	039° 24' 45.40"	Картометрический метод	5.00	–
9441	492901.57	1311988.99	053° 16' 32.29"	039° 24' 45.27"	Картометрический метод	5.00	–
9442	492876.23	1311983.28	053° 16' 31.47"	039° 24' 44.95"	Картометрический метод	5.00	–
9443	492828.50	1311971.26	053° 16' 29.93"	039° 24' 44.27"	Картометрический метод	5.00	–
9444	492793.37	1311962.41	053° 16' 28.80"	039° 24' 43.76"	Картометрический метод	5.00	–

9445	492779.02	1311954.65	053° 16' 28.34"	039° 24' 43.33"	Картометрический метод	5.00	–
9446	492758.29	1311940.90	053° 16' 27.68"	039° 24' 42.58"	Картометрический метод	5.00	–
9447	492749.58	1311931.41	053° 16' 27.40"	039° 24' 42.06"	Картометрический метод	5.00	–
9448	492746.86	1311920.95	053° 16' 27.31"	039° 24' 41.49"	Картометрический метод	5.00	–
9449	492744.35	1311905.84	053° 16' 27.24"	039° 24' 40.68"	Картометрический метод	5.00	–
9450	492743.38	1311899.65	053° 16' 27.21"	039° 24' 40.34"	Картометрический метод	5.00	–
9451	492732.14	1311893.45	053° 16' 26.85"	039° 24' 40.00"	Картометрический метод	5.00	–
9452	492726.91	1311888.22	053° 16' 26.68"	039° 24' 39.71"	Картометрический метод	5.00	–
9453	492726.33	1311883.57	053° 16' 26.67"	039° 24' 39.46"	Картометрический метод	5.00	–
9454	492727.69	1311876.98	053° 16' 26.71"	039° 24' 39.11"	Картометрический метод	5.00	–
9455	492728.46	1311870.40	053° 16' 26.74"	039° 24' 38.75"	Картометрический метод	5.00	–
9456	492726.72	1311865.75	053° 16' 26.69"	039° 24' 38.50"	Картометрический метод	5.00	–
9457	492720.52	1311861.68	053° 16' 26.49"	039° 24' 38.28"	Картометрический метод	5.00	–
9458	492714.13	1311857.42	053° 16' 26.28"	039° 24' 38.04"	Картометрический метод	5.00	–
9459	492702.90	1311840.18	053° 16' 25.93"	039° 24' 37.11"	Картометрический метод	5.00	–
9460	492701.74	1311833.79	053° 16' 25.89"	039° 24' 36.76"	Картометрический метод	5.00	–
9461	492702.90	1311821.40	053° 16' 25.93"	039° 24' 36.09"	Картометрический метод	5.00	–
9462	492706.38	1311815.97	053° 16' 26.05"	039° 24' 35.80"	Картометрический метод	5.00	–
9463	492710.26	1311810.94	053° 16' 26.18"	039° 24' 35.53"	Картометрический метод	5.00	–
9464	492713.36	1311803.77	053° 16' 26.28"	039° 24' 35.15"	Картометрический метод	5.00	–
9465	492714.71	1311796.99	053° 16' 26.33"	039° 24' 34.78"	Картометрический метод	5.00	–
9466	492715.49	1311789.05	053° 16' 26.35"	039° 24' 34.36"	Картометрический метод	5.00	–
9467	492718.59	1311783.43	053° 16' 26.46"	039° 24' 34.05"	Картометрический метод	5.00	–
9468	492727.30	1311777.82	053° 16' 26.74"	039° 24' 33.76"	Картометрический метод	5.00	–
9469	492728.00	1311766.18	053° 16' 26.77"	039° 24' 33.13"	Картометрический метод	5.00	–
9470	492725.10	1311755.72	053° 16' 26.68"	039° 24' 32.56"	Картометрический метод	5.00	–
9471	492721.03	1311747.39	053° 16' 26.55"	039° 24' 32.11"	Картометрический метод	5.00	–
9472	492713.86	1311736.16	053° 16' 26.32"	039° 24' 31.50"	Картометрический метод	5.00	–
9473	492699.14	1311721.05	053° 16' 25.85"	039° 24' 30.67"	Картометрический метод	5.00	–
9474	492683.84	1311711.17	053° 16' 25.36"	039° 24' 30.13"	Картометрический метод	5.00	–
9475	492667.19	1311701.49	053° 16' 24.83"	039° 24' 29.60"	Картометрический метод	5.00	–
9476	492654.40	1311691.42	053° 16' 24.42"	039° 24' 29.04"	Картометрический метод	5.00	–
9477	492644.72	1311683.87	053° 16' 24.11"	039° 24' 28.63"	Картометрический метод	5.00	–
9478	492637.63	1311681.26	053° 16' 23.88"	039° 24' 28.49"	Картометрический метод	5.00	–
9479	492628.91	1311681.26	053° 16' 23.60"	039° 24' 28.48"	Картометрический метод	5.00	–
9480	492613.90	1311684.17	053° 16' 23.11"	039° 24' 28.63"	Картометрический метод	5.00	–
9481	492594.05	1311697.24	053° 16' 22.47"	039° 24' 29.32"	Картометрический метод	5.00	–
9482	492578.07	1311704.02	053° 16' 21.95"	039° 24' 29.67"	Картометрический метод	5.00	–

9483	492561.60	1311712.74	053° 16' 21.41"	039° 24' 30.13"	Картометрический метод	5.00	–
9484	492538.85	1311721.45	053° 16' 20.67"	039° 24' 30.58"	Картометрический метод	5.00	–
9485	492512.21	1311726.78	053° 16' 19.81"	039° 24' 30.85"	Картометрический метод	5.00	–
9486	492501.56	1311723.39	053° 16' 19.46"	039° 24' 30.66"	Картометрический метод	5.00	–
9487	492499.62	1311719.03	053° 16' 19.40"	039° 24' 30.43"	Картометрический метод	5.00	–
9488	492502.53	1311707.90	053° 16' 19.50"	039° 24' 29.83"	Картометрический метод	5.00	–
9489	492516.57	1311695.79	053° 16' 19.96"	039° 24' 29.18"	Картометрический метод	5.00	–
9490	492531.10	1311678.84	053° 16' 20.44"	039° 24' 28.28"	Картометрический метод	5.00	–
9491	492531.99	1311665.44	053° 16' 20.47"	039° 24' 27.56"	Картометрический метод	5.00	–
9492	492531.22	1311659.82	053° 16' 20.45"	039° 24' 27.25"	Картометрический метод	5.00	–
9493	492533.54	1311653.63	053° 16' 20.53"	039° 24' 26.92"	Картометрический метод	5.00	–
9494	492540.71	1311647.82	053° 16' 20.76"	039° 24' 26.61"	Картометрический метод	5.00	–
9495	492546.52	1311646.65	053° 16' 20.95"	039° 24' 26.55"	Картометрический метод	5.00	–
9496	492553.11	1311647.04	053° 16' 21.16"	039° 24' 26.58"	Картометрический метод	5.00	–
9497	492560.64	1311646.89	053° 16' 21.41"	039° 24' 26.58"	Картометрический метод	5.00	–
9498	492564.99	1311643.50	053° 16' 21.55"	039° 24' 26.40"	Картометрический метод	5.00	–
9499	492569.84	1311636.23	053° 16' 21.71"	039° 24' 26.01"	Картометрический метод	5.00	–
9500	492570.32	1311623.16	053° 16' 21.73"	039° 24' 25.30"	Картометрический метод	5.00	–
9501	492570.32	1311610.09	053° 16' 21.73"	039° 24' 24.60"	Картометрический метод	5.00	–
9502	492567.90	1311590.72	053° 16' 21.66"	039° 24' 23.55"	Картометрический метод	5.00	–
9503	492526.74	1311533.58	053° 16' 20.36"	039° 24' 20.44"	Картометрический метод	5.00	–
9504	492492.36	1311482.74	053° 16' 19.27"	039° 24' 17.67"	Картометрический метод	5.00	–
9505	492453.62	1311424.15	053° 16' 18.04"	039° 24' 14.48"	Картометрический метод	5.00	–
9506	492434.74	1311384.44	053° 16' 17.44"	039° 24' 12.33"	Картометрический метод	5.00	–
9507	492423.12	1311370.40	053° 16' 17.07"	039° 24' 11.56"	Картометрический метод	5.00	–
9508	492405.69	1311356.36	053° 16' 16.52"	039° 24' 10.79"	Картометрический метод	5.00	–
9509	492387.29	1311340.86	053° 16' 15.93"	039° 24' 09.94"	Картометрический метод	5.00	–
9510	492368.40	1311327.79	053° 16' 15.32"	039° 24' 09.23"	Картометрический метод	5.00	–
9511	492358.23	1311319.07	053° 16' 15.00"	039° 24' 08.75"	Картометрический метод	5.00	–
9512	492350.00	1311316.17	053° 16' 14.73"	039° 24' 08.59"	Картометрический метод	5.00	–
9513	492338.87	1311319.56	053° 16' 14.37"	039° 24' 08.76"	Картометрический метод	5.00	–
9514	492319.98	1311338.44	053° 16' 13.75"	039° 24' 09.77"	Картометрический метод	5.00	–
9515	492301.58	1311348.61	053° 16' 13.15"	039° 24' 10.30"	Картометрический метод	5.00	–
9516	492286.57	1311355.87	053° 16' 12.66"	039° 24' 10.68"	Картометрический метод	5.00	–
9517	492278.34	1311361.68	053° 16' 12.39"	039° 24' 10.99"	Картометрический метод	5.00	–
9518	492269.14	1311367.98	053° 16' 12.09"	039° 24' 11.33"	Картометрический метод	5.00	–
9519	492260.91	1311369.43	053° 16' 11.83"	039° 24' 11.40"	Картометрический метод	5.00	–
9520	492260.42	1311364.10	053° 16' 11.81"	039° 24' 11.11"	Картометрический метод	5.00	–

9521	492273.50	1311352.00	053° 16' 12.24"	039° 24' 10.47"	Картометрический метод	5.00	–
9522	492287.54	1311337.96	053° 16' 12.70"	039° 24' 09.72"	Картометрический метод	5.00	–
9523	492295.77	1311331.18	053° 16' 12.97"	039° 24' 09.36"	Картометрический метод	5.00	–
9524	492303.03	1311319.56	053° 16' 13.21"	039° 24' 08.74"	Картометрический метод	5.00	–
9525	492305.45	1311303.58	053° 16' 13.30"	039° 24' 07.88"	Картометрический метод	5.00	–
9526	492302.55	1311260.97	053° 16' 13.22"	039° 24' 05.58"	Картометрический метод	5.00	–
9527	492296.74	1311240.63	053° 16' 13.04"	039° 24' 04.47"	Картометрический метод	5.00	–
9528	492295.77	1311213.03	053° 16' 13.02"	039° 24' 02.98"	Картометрический метод	5.00	–
9529	492284.15	1311168.97	053° 16' 12.66"	039° 24' 00.60"	Картометрический метод	5.00	–
9530	492268.65	1311145.72	053° 16' 12.17"	039° 23' 59.33"	Картометрический метод	5.00	–
9531	492259.45	1311115.70	053° 16' 11.89"	039° 23' 57.71"	Картометрический метод	5.00	–
9532	492234.63	1311070.55	053° 16' 11.10"	039° 23' 55.26"	Картометрический метод	5.00	–
9533	492186.82	1310994.49	053° 16' 09.59"	039° 23' 51.12"	Картометрический метод	5.00	–
9534	492148.08	1310924.92	053° 16' 08.36"	039° 23' 47.34"	Картометрический метод	5.00	–
9535	492112.25	1310894.42	053° 16' 07.22"	039° 23' 45.67"	Картометрический метод	5.00	–
9536	492097.73	1310881.34	053° 16' 06.75"	039° 23' 44.95"	Картометрический метод	5.00	–
9537	492079.33	1310868.75	053° 16' 06.16"	039° 23' 44.26"	Картометрический метод	5.00	–
9538	492041.07	1310859.55	053° 16' 04.93"	039° 23' 43.74"	Картометрический метод	5.00	–
9539	492010.53	1310842.44	053° 16' 03.95"	039° 23' 42.79"	Картометрический метод	5.00	–
9540	491998.91	1310838.56	053° 16' 03.57"	039° 23' 42.58"	Картометрический метод	5.00	–
9541	491980.99	1310835.17	053° 16' 03.00"	039° 23' 42.38"	Картометрический метод	5.00	–
9542	491965.50	1310835.17	053° 16' 02.49"	039° 23' 42.37"	Картометрический метод	5.00	–
9543	491952.42	1310840.02	053° 16' 02.07"	039° 23' 42.62"	Картометрический метод	5.00	–
9544	491939.93	1310850.48	053° 16' 01.66"	039° 23' 43.18"	Картометрический метод	5.00	–
9545	491934.70	1310854.93	053° 16' 01.49"	039° 23' 43.42"	Картометрический метод	5.00	–
9546	491924.24	1310862.10	053° 16' 01.15"	039° 23' 43.80"	Картометрический метод	5.00	–
9547	491926.18	1310851.44	053° 16' 01.22"	039° 23' 43.22"	Картометрический метод	5.00	–
9548	491933.54	1310838.85	053° 16' 01.46"	039° 23' 42.55"	Картометрический метод	5.00	–
9549	491944.96	1310826.07	053° 16' 01.83"	039° 23' 41.87"	Картометрический метод	5.00	–
9550	491952.71	1310819.87	053° 16' 02.09"	039° 23' 41.54"	Картометрический метод	5.00	–
9551	491971.35	1310815.00	053° 16' 02.69"	039° 23' 41.29"	Картометрический метод	5.00	–
9552	491992.17	1310810.65	053° 16' 03.37"	039° 23' 41.07"	Картометрический метод	5.00	–
9553	492020.21	1310801.76	053° 16' 04.28"	039° 23' 40.61"	Картометрический метод	5.00	–
9554	492032.80	1310794.02	053° 16' 04.69"	039° 23' 40.20"	Картометрический метод	5.00	–
9555	492038.61	1310781.43	053° 16' 04.88"	039° 23' 39.52"	Картометрический метод	5.00	–
9556	492038.61	1310766.90	053° 16' 04.89"	039° 23' 38.74"	Картометрический метод	5.00	–
9557	492032.80	1310753.83	053° 16' 04.71"	039° 23' 38.03"	Картометрический метод	5.00	–
9558	492017.79	1310738.82	053° 16' 04.23"	039° 23' 37.21"	Картометрический метод	5.00	–

9559	492001.81	1310723.80	053° 16' 03.72"	039° 23' 36.39"	Картометрический метод	5.00	–
9560	491987.33	1310681.36	053° 16' 03.26"	039° 23' 34.09"	Картометрический метод	5.00	–
9561	491978.13	1310661.99	053° 16' 02.97"	039° 23' 33.04"	Картометрический метод	5.00	–
9562	491969.89	1310651.82	053° 16' 02.71"	039° 23' 32.48"	Картометрический метод	5.00	–
9563	491961.66	1310645.53	053° 16' 02.45"	039° 23' 32.14"	Картометрический метод	5.00	–
9564	491959.24	1310642.14	053° 16' 02.37"	039° 23' 31.95"	Картометрический метод	5.00	–
9565	491963.56	1310623.09	053° 16' 02.52"	039° 23' 30.93"	Картометрический метод	5.00	–
9566	491962.59	1310594.52	053° 16' 02.50"	039° 23' 29.39"	Картометрический метод	5.00	–
9567	491953.87	1310573.70	053° 16' 02.23"	039° 23' 28.26"	Картометрический метод	5.00	–
9568	491939.83	1310546.58	053° 16' 01.78"	039° 23' 26.79"	Картометрический метод	5.00	–
9569	491915.66	1310525.93	053° 16' 01.01"	039° 23' 25.65"	Картометрический метод	5.00	–
9570	491897.71	1310495.26	053° 16' 00.44"	039° 23' 23.99"	Картометрический метод	5.00	–
9571	491888.02	1310472.98	053° 16' 00.14"	039° 23' 22.78"	Картометрический метод	5.00	–
9572	491880.76	1310444.90	053° 15' 59.91"	039° 23' 21.26"	Картометрический метод	5.00	–
9573	491879.79	1310422.14	053° 15' 59.89"	039° 23' 20.03"	Картометрический метод	5.00	–
9574	491878.82	1310395.02	053° 15' 59.87"	039° 23' 18.57"	Картометрический метод	5.00	–
9575	491884.63	1310353.09	053° 16' 00.08"	039° 23' 16.31"	Картометрический метод	5.00	–
9576	491880.27	1310332.56	053° 15' 59.94"	039° 23' 15.20"	Картометрический метод	5.00	–
9577	491875.04	1310313.19	053° 15' 59.78"	039° 23' 14.15"	Картометрический метод	5.00	–
9578	491872.53	1310290.43	053° 15' 59.71"	039° 23' 12.92"	Картометрический метод	5.00	–
9579	491870.59	1310268.64	053° 15' 59.66"	039° 23' 11.74"	Картометрический метод	5.00	–
9580	491863.33	1310252.66	053° 15' 59.43"	039° 23' 10.88"	Картометрический метод	5.00	–
9581	491843.47	1310237.17	053° 15' 58.79"	039° 23' 10.03"	Картометрический метод	5.00	–
9582	491818.78	1310229.42	053° 15' 58.00"	039° 23' 09.59"	Картометрический метод	5.00	–
9583	491783.05	1310220.85	053° 15' 56.85"	039° 23' 09.11"	Картометрический метод	5.00	–
9584	491754.90	1310214.09	053° 15' 55.94"	039° 23' 08.72"	Картометрический метод	5.00	–
9585	491753.45	1310192.30	053° 15' 55.90"	039° 23' 07.55"	Картометрический метод	5.00	–
9586	491748.61	1310173.90	053° 15' 55.75"	039° 23' 06.55"	Картометрический метод	5.00	–
9587	491731.18	1310149.69	053° 15' 55.20"	039° 23' 05.23"	Картометрический метод	5.00	–
9588	491637.24	1310092.56	053° 15' 52.18"	039° 23' 02.09"	Картометрический метод	5.00	–
9589	491602.37	1310056.72	053° 15' 51.07"	039° 23' 00.13"	Картометрический метод	5.00	–
9590	491585.91	1310031.55	053° 15' 50.55"	039° 22' 58.76"	Картометрический метод	5.00	–
9591	491565.57	1310005.40	053° 15' 49.90"	039° 22' 57.34"	Картометрический метод	5.00	–
9592	491552.98	1309980.22	053° 15' 49.50"	039° 22' 55.97"	Картометрический метод	5.00	–
9593	491517.64	1309933.25	053° 15' 48.38"	039° 22' 53.41"	Картометрический метод	5.00	–
9594	491488.10	1309895.48	053° 15' 47.44"	039° 22' 51.35"	Картометрический метод	5.00	–
9595	491437.74	1309852.39	053° 15' 45.83"	039° 22' 48.99"	Картометрический метод	5.00	–
9596	491397.07	1309827.21	053° 15' 44.52"	039° 22' 47.61"	Картометрический метод	5.00	–

9597	491360.27	1309797.19	053° 15' 43.34"	039° 22' 45.96"	Картометрический метод	5.00	–
9598	491334.89	1309777.43	053° 15' 42.53"	039° 22' 44.88"	Картометрический метод	5.00	–
9599	491324.24	1309762.13	053° 15' 42.19"	039° 22' 44.05"	Картометрический метод	5.00	–
9600	491317.85	1309747.02	053° 15' 41.99"	039° 22' 43.23"	Картометрический метод	5.00	–
9601	491313.01	1309725.91	053° 15' 41.84"	039° 22' 42.09"	Картометрический метод	5.00	–
9602	491308.75	1309704.22	053° 15' 41.72"	039° 22' 40.92"	Картометрический метод	5.00	–
9603	491301.77	1309692.21	053° 15' 41.50"	039° 22' 40.26"	Картометрический метод	5.00	–
9604	491289.09	1309678.55	053° 15' 41.09"	039° 22' 39.52"	Картометрический метод	5.00	–
9605	491263.91	1309662.57	053° 15' 40.28"	039° 22' 38.64"	Картометрический метод	5.00	–
9606	491232.43	1309644.66	053° 15' 39.27"	039° 22' 37.65"	Картометрический метод	5.00	–
9607	491203.38	1309624.81	053° 15' 38.34"	039° 22' 36.56"	Картометрический метод	5.00	–
9608	491171.42	1309588.49	053° 15' 37.32"	039° 22' 34.58"	Картометрический метод	5.00	–
9609	491161.94	1309575.57	053° 15' 37.02"	039° 22' 33.88"	Картометрический метод	5.00	–
9610	491142.04	1309548.45	053° 15' 36.39"	039° 22' 32.40"	Картометрический метод	5.00	–
9611	491120.73	1309509.49	053° 15' 35.71"	039° 22' 30.29"	Картометрический метод	5.00	–
9612	491111.83	1309489.93	053° 15' 35.43"	039° 22' 29.22"	Картометрический метод	5.00	–
9613	491114.25	1309445.48	053° 15' 35.53"	039° 22' 26.83"	Картометрический метод	5.00	–
9614	491112.79	1309409.65	053° 15' 35.50"	039° 22' 24.89"	Картометрический метод	5.00	–
9615	491111.83	1309366.07	053° 15' 35.48"	039° 22' 22.54"	Картометрический метод	5.00	–
9616	491106.50	1309346.70	053° 15' 35.32"	039° 22' 21.49"	Картометрический метод	5.00	–
9617	491099.24	1309326.85	053° 15' 35.09"	039° 22' 20.42"	Картометрический метод	5.00	–
9618	491084.65	1309311.42	053° 15' 34.63"	039° 22' 19.58"	Картометрический метод	5.00	–
9619	491068.58	1309304.06	053° 15' 34.11"	039° 22' 19.17"	Картометрический метод	5.00	–
9620	491053.86	1309298.25	053° 15' 33.64"	039° 22' 18.85"	Картометрический метод	5.00	–
9621	491034.88	1309290.70	053° 15' 33.02"	039° 22' 18.43"	Картометрический метод	5.00	–
9622	491015.51	1309281.01	053° 15' 32.40"	039° 22' 17.89"	Картометрический метод	5.00	–
9623	491000.01	1309272.10	053° 15' 31.90"	039° 22' 17.40"	Картометрический метод	5.00	–
9624	490975.61	1309259.32	053° 15' 31.12"	039° 22' 16.69"	Картометрический метод	5.00	–
9625	490962.24	1309251.38	053° 15' 30.69"	039° 22' 16.26"	Картометрический метод	5.00	–
9626	490951.59	1309243.24	053° 15' 30.35"	039° 22' 15.81"	Картометрический метод	5.00	–
9627	490943.84	1309233.95	053° 15' 30.10"	039° 22' 15.30"	Картометрический метод	5.00	–
9628	490911.88	1309196.57	053° 15' 29.08"	039° 22' 13.27"	Картометрический метод	5.00	–
9629	490882.44	1309157.25	053° 15' 28.15"	039° 22' 11.13"	Картометрический метод	5.00	–
9630	490855.72	1309124.32	053° 15' 27.30"	039° 22' 09.33"	Картометрический метод	5.00	–
9631	490831.51	1309097.01	053° 15' 26.52"	039° 22' 07.84"	Картометрический метод	5.00	–
9632	490810.97	1309071.25	053° 15' 25.87"	039° 22' 06.44"	Картометрический метод	5.00	–
9633	490793.54	1309053.24	053° 15' 25.31"	039° 22' 05.46"	Картометрический метод	5.00	–
9634	490784.05	1309041.04	053° 15' 25.01"	039° 22' 04.79"	Картометрический метод	5.00	–

9635	490779.21	1309031.16	053° 15' 24.86"	039° 22' 04.26"	Картометрический метод	5.00	–
9636	490777.47	1309023.22	053° 15' 24.81"	039° 22' 03.83"	Картометрический метод	5.00	–
9637	490777.47	1309014.50	053° 15' 24.81"	039° 22' 03.36"	Картометрический метод	5.00	–
9638	490777.47	1309007.72	053° 15' 24.81"	039° 22' 02.99"	Картометрический метод	5.00	–
9639	490778.82	1308998.23	053° 15' 24.86"	039° 22' 02.48"	Картометрический метод	5.00	–
9640	490783.66	1308983.71	053° 15' 25.02"	039° 22' 01.70"	Картометрический метод	5.00	–
9641	490788.12	1308971.12	053° 15' 25.17"	039° 22' 01.02"	Картометрический метод	5.00	–
9642	490794.51	1308952.33	053° 15' 25.39"	039° 22' 00.02"	Картометрический метод	5.00	–
9643	490800.13	1308938.77	053° 15' 25.57"	039° 21' 59.29"	Картометрический метод	5.00	–
9644	490801.68	1308930.05	053° 15' 25.63"	039° 21' 58.82"	Картометрический метод	5.00	–
9645	490801.87	1308919.40	053° 15' 25.64"	039° 21' 58.24"	Картометрический метод	5.00	–
9646	490800.90	1308909.72	053° 15' 25.61"	039° 21' 57.72"	Картометрический метод	5.00	–
9647	490794.51	1308900.81	053° 15' 25.41"	039° 21' 57.24"	Картометрический метод	5.00	–
9648	490787.34	1308893.64	053° 15' 25.18"	039° 21' 56.85"	Картометрический метод	5.00	–
9649	490773.98	1308882.79	053° 15' 24.75"	039° 21' 56.25"	Картометрический метод	5.00	–
9650	490757.13	1308872.14	053° 15' 24.21"	039° 21' 55.67"	Картометрический метод	5.00	–
9651	490737.37	1308859.17	053° 15' 23.58"	039° 21' 54.95"	Картометрический метод	5.00	–
9652	490730.40	1308854.52	053° 15' 23.35"	039° 21' 54.70"	Картометрический метод	5.00	–
9653	490708.71	1308846.38	053° 15' 22.65"	039° 21' 54.24"	Картометрический метод	5.00	–
9654	490678.69	1308834.57	053° 15' 21.69"	039° 21' 53.59"	Картометрический метод	5.00	–
9655	490672.10	1308829.53	053° 15' 21.48"	039° 21' 53.31"	Картометрический метод	5.00	–
9656	490667.65	1308823.14	053° 15' 21.33"	039° 21' 52.96"	Картометрический метод	5.00	–
9657	490665.13	1308817.91	053° 15' 21.26"	039° 21' 52.68"	Картометрический метод	5.00	–
9658	490664.74	1308812.68	053° 15' 21.24"	039° 21' 52.40"	Картометрический метод	5.00	–
9659	490667.45	1308793.51	053° 15' 21.34"	039° 21' 51.36"	Картометрический метод	5.00	–
9660	490668.62	1308762.90	053° 15' 21.39"	039° 21' 49.71"	Картометрический метод	5.00	–
9661	490668.03	1308750.70	053° 15' 21.38"	039° 21' 49.06"	Картометрический метод	5.00	–
9662	490664.16	1308735.59	053° 15' 21.26"	039° 21' 48.24"	Картометрический метод	5.00	–
9663	490655.06	1308722.81	053° 15' 20.97"	039° 21' 47.54"	Картометрический метод	5.00	–
9664	490648.08	1308714.09	053° 15' 20.75"	039° 21' 47.07"	Картометрический метод	5.00	–
9665	490641.11	1308704.80	053° 15' 20.52"	039° 21' 46.56"	Картометрический метод	5.00	–
9666	490630.85	1308694.53	053° 15' 20.20"	039° 21' 46.00"	Картометрический метод	5.00	–
9667	490623.87	1308685.62	053° 15' 19.97"	039° 21' 45.52"	Картометрический метод	5.00	–
9668	490615.55	1308670.32	053° 15' 19.71"	039° 21' 44.69"	Картометрический метод	5.00	–
9669	490605.67	1308651.92	053° 15' 19.40"	039° 21' 43.69"	Картометрический метод	5.00	–
9670	490596.37	1308639.91	053° 15' 19.10"	039° 21' 43.03"	Картометрический метод	5.00	–
9671	490576.13	1308619.48	053° 15' 18.46"	039° 21' 41.92"	Картометрический метод	5.00	–
9672	490537.01	1308585.20	053° 15' 17.20"	039° 21' 40.04"	Картометрический метод	5.00	–

9673	490534.88	1308576.77	053° 15' 17.14"	039° 21' 39.59"	Картометрический метод	5.00	–
9674	490534.49	1308566.31	053° 15' 17.13"	039° 21' 39.02"	Картометрический метод	5.00	–
9675	490535.46	1308550.43	053° 15' 17.17"	039° 21' 38.17"	Картометрический метод	5.00	–
9676	490530.03	1308535.13	053° 15' 17.00"	039° 21' 37.34"	Картометрический метод	5.00	–
9677	490525.00	1308523.70	053° 15' 16.84"	039° 21' 36.72"	Картометрический метод	5.00	–
9678	490517.35	1308516.54	053° 15' 16.60"	039° 21' 36.33"	Картометрический метод	5.00	–
9679	490498.95	1308507.72	053° 15' 16.00"	039° 21' 35.84"	Картометрический метод	5.00	–
9680	490473.67	1308495.52	053° 15' 15.19"	039° 21' 35.16"	Картометрический метод	5.00	–
9681	490460.21	1308487.48	053° 15' 14.76"	039° 21' 34.72"	Картометрический метод	5.00	–
9682	490443.55	1308468.89	053° 15' 14.23"	039° 21' 33.71"	Картометрический метод	5.00	–
9683	490428.64	1308447.49	053° 15' 13.75"	039° 21' 32.54"	Картометрический метод	5.00	–
9684	490417.31	1308426.66	053° 15' 13.40"	039° 21' 31.41"	Картометрический метод	5.00	–
9685	490410.63	1308409.04	053° 15' 13.19"	039° 21' 30.46"	Картометрический метод	5.00	–
9686	490407.33	1308392.00	053° 15' 13.09"	039° 21' 29.54"	Картометрический метод	5.00	–
9687	490407.41	1308385.22	053° 15' 13.09"	039° 21' 29.17"	Картометрический метод	5.00	–
9688	490405.80	1308376.12	053° 15' 13.04"	039° 21' 28.68"	Картометрический метод	5.00	–
9689	490402.31	1308367.67	053° 15' 12.93"	039° 21' 28.22"	Картометрический метод	5.00	–
9690	490399.64	1308364.50	053° 15' 12.85"	039° 21' 28.05"	Картометрический метод	5.00	–
9691	490395.21	1308361.94	053° 15' 12.71"	039° 21' 27.91"	Картометрический метод	5.00	–
9692	490390.42	1308361.09	053° 15' 12.55"	039° 21' 27.86"	Картометрический метод	5.00	–
9693	490382.34	1308361.99	053° 15' 12.29"	039° 21' 27.90"	Картометрический метод	5.00	–
9694	490335.63	1308385.05	053° 15' 10.77"	039° 21' 29.12"	Картометрический метод	5.00	–
9695	490323.48	1308391.77	053° 15' 10.37"	039° 21' 29.47"	Картометрический метод	5.00	–
9696	490313.53	1308394.16	053° 15' 10.05"	039° 21' 29.59"	Картометрический метод	5.00	–
9697	490305.91	1308395.32	053° 15' 09.80"	039° 21' 29.65"	Картометрический метод	5.00	–
9698	490296.25	1308393.74	053° 15' 09.49"	039° 21' 29.56"	Картометрический метод	5.00	–
9699	490281.66	1308387.37	053° 15' 09.02"	039° 21' 29.21"	Картометрический метод	5.00	–
9700	490258.18	1308374.82	053° 15' 08.27"	039° 21' 28.51"	Картометрический метод	5.00	–
9701	490244.88	1308365.04	053° 15' 07.84"	039° 21' 27.98"	Картометрический метод	5.00	–
9702	490232.96	1308351.58	053° 15' 07.46"	039° 21' 27.24"	Картометрический метод	5.00	–
9703	490223.13	1308343.08	053° 15' 07.15"	039° 21' 26.78"	Картометрический метод	5.00	–
9704	490217.56	1308339.84	053° 15' 06.97"	039° 21' 26.60"	Картометрический метод	5.00	–
9705	490210.39	1308338.23	053° 15' 06.74"	039° 21' 26.51"	Картометрический метод	5.00	–
9706	490187.12	1308339.75	053° 15' 05.98"	039° 21' 26.58"	Картометрический метод	5.00	–
9707	490170.34	1308338.19	053° 15' 05.44"	039° 21' 26.48"	Картометрический метод	5.00	–
9708	490162.33	1308336.81	053° 15' 05.18"	039° 21' 26.40"	Картометрический метод	5.00	–
9709	490155.17	1308330.72	053° 15' 04.95"	039° 21' 26.07"	Картометрический метод	5.00	–
9710	490149.11	1308323.53	053° 15' 04.76"	039° 21' 25.68"	Картометрический метод	5.00	–

9711	490145.18	1308320.48	053° 15' 04.64"	039° 21' 25.51"	Картометрический метод	5.00	–
9712	490140.98	1308318.39	053° 15' 04.50"	039° 21' 25.39"	Картометрический метод	5.00	–
9713	490132.74	1308317.10	053° 15' 04.23"	039° 21' 25.32"	Картометрический метод	5.00	–
9714	490122.00	1308317.28	053° 15' 03.89"	039° 21' 25.32"	Картометрический метод	5.00	–
9715	490106.08	1308315.44	053° 15' 03.37"	039° 21' 25.21"	Картометрический метод	5.00	–
9716	490098.06	1308311.26	053° 15' 03.12"	039° 21' 24.98"	Картометрический метод	5.00	–
9717	490087.85	1308303.30	053° 15' 02.79"	039° 21' 24.54"	Картометрический метод	5.00	–
9718	490081.08	1308295.96	053° 15' 02.57"	039° 21' 24.14"	Картометрический метод	5.00	–
9719	490077.54	1308283.84	053° 15' 02.46"	039° 21' 23.49"	Картометрический метод	5.00	–
9720	490074.28	1308276.58	053° 15' 02.36"	039° 21' 23.09"	Картометрический метод	5.00	–
9721	490071.26	1308273.73	053° 15' 02.26"	039° 21' 22.94"	Картометрический метод	5.00	–
9722	490066.04	1308270.85	053° 15' 02.10"	039° 21' 22.78"	Картометрический метод	5.00	–
9723	490058.00	1308268.28	053° 15' 01.84"	039° 21' 22.64"	Картометрический метод	5.00	–
9724	490050.25	1308264.40	053° 15' 01.59"	039° 21' 22.42"	Картометрический метод	5.00	–
9725	490043.32	1308257.42	053° 15' 01.37"	039° 21' 22.04"	Картометрический метод	5.00	–
9726	490034.25	1308246.20	053° 15' 01.08"	039° 21' 21.43"	Картометрический метод	5.00	–
9727	490030.21	1308240.87	053° 15' 00.95"	039° 21' 21.14"	Картометрический метод	5.00	–
9728	490026.59	1308238.56	053° 15' 00.83"	039° 21' 21.01"	Картометрический метод	5.00	–
9729	490001.69	1308234.35	053° 15' 00.03"	039° 21' 20.77"	Картометрический метод	5.00	–
9730	489984.35	1308230.30	053° 14' 59.47"	039° 21' 20.54"	Картометрический метод	5.00	–
9731	489965.25	1308227.82	053° 14' 58.85"	039° 21' 20.39"	Картометрический метод	5.00	–
9732	489918.34	1308229.36	053° 14' 57.34"	039° 21' 20.45"	Картометрический метод	5.00	–
9733	489891.44	1308230.32	053° 14' 56.46"	039° 21' 20.48"	Картометрический метод	5.00	–
9734	489868.88	1308235.96	053° 14' 55.73"	039° 21' 20.77"	Картометрический метод	5.00	–
9735	489851.86	1308251.09	053° 14' 55.18"	039° 21' 21.57"	Картометрический метод	5.00	–
9736	489829.63	1308273.32	053° 14' 54.45"	039° 21' 22.76"	Картометрический метод	5.00	–
9737	489810.67	1308282.43	053° 14' 53.83"	039° 21' 23.24"	Картометрический метод	5.00	–
9738	489787.64	1308285.53	053° 14' 53.09"	039° 21' 23.39"	Картометрический метод	5.00	–
9739	489764.06	1308279.32	053° 14' 52.33"	039° 21' 23.04"	Картометрический метод	5.00	–
9740	489743.61	1308256.37	053° 14' 51.67"	039° 21' 21.79"	Картометрический метод	5.00	–
9741	489701.35	1308224.30	053° 14' 50.32"	039° 21' 20.03"	Картометрический метод	5.00	–
9742	489680.71	1308216.79	053° 14' 49.65"	039° 21' 19.61"	Картометрический метод	5.00	–
9743	489626.13	1308219.66	053° 14' 47.89"	039° 21' 19.73"	Картометрический метод	5.00	–
9744	489580.89	1308232.18	053° 14' 46.42"	039° 21' 20.38"	Картометрический метод	5.00	–
9745	489547.05	1308243.78	053° 14' 45.32"	039° 21' 20.98"	Картометрический метод	5.00	–
9746	489519.19	1308253.39	053° 14' 44.42"	039° 21' 21.48"	Картометрический метод	5.00	–
9747	489493.31	1308269.68	053° 14' 43.57"	039° 21' 22.34"	Картометрический метод	5.00	–
9748	489457.90	1308296.48	053° 14' 42.42"	039° 21' 23.76"	Картометрический метод	5.00	–

9749	489422.36	1308364.67	053° 14' 41.24"	039° 21' 27.41"	Картометрический метод	5.00	–
9750	489401.17	1308435.01	053° 14' 40.53"	039° 21' 31.19"	Картометрический метод	5.00	–
9751	489393.53	1308503.17	053° 14' 40.25"	039° 21' 34.86"	Картометрический метод	5.00	–
9752	489396.49	1308503.36	053° 14' 40.35"	039° 21' 34.88"	Картометрический метод	5.00	–
9753	489402.68	1308504.33	053° 14' 40.55"	039° 21' 34.93"	Картометрический метод	5.00	–
9754	489404.43	1308514.02	053° 14' 40.60"	039° 21' 35.46"	Картометрический метод	5.00	–
9755	489406.17	1308527.38	053° 14' 40.65"	039° 21' 36.18"	Картометрический метод	5.00	–
9756	489410.24	1308549.07	053° 14' 40.77"	039° 21' 37.35"	Картометрический метод	5.00	–
9757	489410.43	1308575.22	053° 14' 40.77"	039° 21' 38.76"	Картометрический метод	5.00	–
9758	489409.85	1308598.27	053° 14' 40.74"	039° 21' 40.00"	Картометрический метод	5.00	–
9759	489409.27	1308614.15	053° 14' 40.72"	039° 21' 40.86"	Картометрический метод	5.00	–
9760	489404.62	1308631.97	053° 14' 40.56"	039° 21' 41.82"	Картометрический метод	5.00	–
9761	489394.16	1308654.63	053° 14' 40.21"	039° 21' 43.03"	Картометрический метод	5.00	–
9762	489380.60	1308676.91	053° 14' 39.77"	039° 21' 44.22"	Картометрический метод	5.00	–
9763	489359.30	1308712.55	053° 14' 39.06"	039° 21' 46.13"	Картометрический метод	5.00	–
9764	489340.90	1308748.76	053° 14' 38.45"	039° 21' 48.07"	Картометрический метод	5.00	–
9765	489326.57	1308778.20	053° 14' 37.98"	039° 21' 49.65"	Картометрический метод	5.00	–
9766	489319.01	1308786.53	053° 14' 37.73"	039° 21' 50.09"	Картометрический метод	5.00	–
9767	489300.81	1308802.42	053° 14' 37.13"	039° 21' 50.94"	Картометрический метод	5.00	–
9768	489294.22	1308807.26	053° 14' 36.92"	039° 21' 51.19"	Картометрический метод	5.00	–
9769	489289.18	1308810.94	053° 14' 36.76"	039° 21' 51.39"	Картометрический метод	5.00	–
9770	489283.76	1308812.87	053° 14' 36.58"	039° 21' 51.49"	Картометрический метод	5.00	–
9771	489277.37	1308815.59	053° 14' 36.37"	039° 21' 51.63"	Картометрический метод	5.00	–
9772	489270.20	1308818.88	053° 14' 36.14"	039° 21' 51.80"	Картометрический метод	5.00	–
9773	489244.25	1308843.28	053° 14' 35.29"	039° 21' 53.10"	Картометрический метод	5.00	–
9774	489216.36	1308874.27	053° 14' 34.37"	039° 21' 54.76"	Картометрический метод	5.00	–
9775	489180.53	1308919.40	053° 14' 33.20"	039° 21' 57.16"	Картометрический метод	5.00	–
9776	489162.13	1308942.06	053° 14' 32.59"	039° 21' 58.37"	Картометрический метод	5.00	–
9777	489150.70	1308957.75	053° 14' 32.22"	039° 21' 59.21"	Картометрический метод	5.00	–
9778	489145.28	1308970.15	053° 14' 32.04"	039° 21' 59.88"	Картометрический метод	5.00	–
9779	489143.34	1308978.67	053° 14' 31.97"	039° 22' 00.34"	Картометрический метод	5.00	–
9780	489139.27	1308994.94	053° 14' 31.83"	039° 22' 01.21"	Картометрический метод	5.00	–
9781	489135.40	1309007.33	053° 14' 31.70"	039° 22' 01.88"	Картометрический метод	5.00	–
9782	489125.13	1309031.16	053° 14' 31.36"	039° 22' 03.15"	Картометрический метод	5.00	–
9783	489117.77	1309043.55	053° 14' 31.12"	039° 22' 03.82"	Картометрический метод	5.00	–
9784	489107.89	1309052.85	053° 14' 30.80"	039° 22' 04.31"	Картометрический метод	5.00	–
9785	489096.08	1309060.99	053° 14' 30.41"	039° 22' 04.74"	Картометрический метод	5.00	–
9786	489080.97	1309071.25	053° 14' 29.92"	039° 22' 05.29"	Картометрический метод	5.00	–

9787	489060.25	1309083.84	053° 14' 29.24"	039° 22' 05.95"	Картометрический метод	5.00	–
9788	489046.11	1309095.46	053° 14' 28.78"	039° 22' 06.57"	Картометрический метод	5.00	–
9789	489039.14	1309104.18	053° 14' 28.55"	039° 22' 07.03"	Картометрический метод	5.00	–
9790	489034.29	1309114.64	053° 14' 28.39"	039° 22' 07.59"	Картометрический метод	5.00	–
9791	489032.74	1309124.13	053° 14' 28.34"	039° 22' 08.10"	Картометрический метод	5.00	–
9792	489031.58	1309135.36	053° 14' 28.29"	039° 22' 08.71"	Картометрический метод	5.00	–
9793	489031.78	1309157.05	053° 14' 28.29"	039° 22' 09.88"	Картометрический метод	5.00	–
9794	489032.74	1309168.87	053° 14' 28.32"	039° 22' 10.52"	Картометрический метод	5.00	–
9795	489037.01	1309189.79	053° 14' 28.45"	039° 22' 11.65"	Картометрический метод	5.00	–
9796	489043.20	1309214.97	053° 14' 28.64"	039° 22' 13.01"	Картометрический метод	5.00	–
9797	489045.72	1309234.72	053° 14' 28.71"	039° 22' 14.08"	Картометрический метод	5.00	–
9798	489045.72	1309244.79	053° 14' 28.71"	039° 22' 14.62"	Картометрический метод	5.00	–
9799	489043.98	1309258.16	053° 14' 28.65"	039° 22' 15.34"	Картометрический метод	5.00	–
9800	489041.65	1309265.52	053° 14' 28.57"	039° 22' 15.73"	Картометрический метод	5.00	–
9801	489036.42	1309274.62	053° 14' 28.39"	039° 22' 16.22"	Картометрический метод	5.00	–
9802	489029.06	1309280.63	053° 14' 28.15"	039° 22' 16.54"	Картометрический метод	5.00	–
9803	489008.92	1309295.15	053° 14' 27.50"	039° 22' 17.31"	Картометрический метод	5.00	–
9804	489000.40	1309304.45	053° 14' 27.22"	039° 22' 17.80"	Картометрический метод	5.00	–
9805	488995.94	1309312.39	053° 14' 27.07"	039° 22' 18.23"	Картометрический метод	5.00	–
9806	488993.04	1309324.01	053° 14' 26.97"	039° 22' 18.85"	Картометрический метод	5.00	–
9807	488995.36	1309344.54	053° 14' 27.04"	039° 22' 19.96"	Картометрический метод	5.00	–
9808	488995.75	1309370.69	053° 14' 27.04"	039° 22' 21.37"	Картометрический метод	5.00	–
9809	488994.98	1309383.28	053° 14' 27.01"	039° 22' 22.05"	Картометрический метод	5.00	–
9810	488993.04	1309390.25	053° 14' 26.95"	039° 22' 22.43"	Картометрический метод	5.00	–
9811	488988.58	1309399.55	053° 14' 26.80"	039° 22' 22.92"	Картометрический метод	5.00	–
9812	488983.94	1309411.17	053° 14' 26.64"	039° 22' 23.55"	Картометрический метод	5.00	–
9813	488982.39	1309419.30	053° 14' 26.59"	039° 22' 23.99"	Картометрический метод	5.00	–
9814	488983.74	1309426.47	053° 14' 26.63"	039° 22' 24.37"	Картометрический метод	5.00	–
9815	488985.10	1309437.70	053° 14' 26.67"	039° 22' 24.98"	Картометрический метод	5.00	–
9816	488985.49	1309444.87	053° 14' 26.68"	039° 22' 25.37"	Картометрический метод	5.00	–
9817	488984.13	1309451.65	053° 14' 26.63"	039° 22' 25.73"	Картометрический метод	5.00	–
9818	488979.48	1309463.66	053° 14' 26.48"	039° 22' 26.37"	Картометрический метод	5.00	–
9819	488975.99	1309480.12	053° 14' 26.36"	039° 22' 27.26"	Картометрический метод	5.00	–
9820	488972.90	1309507.04	053° 14' 26.25"	039° 22' 28.71"	Картометрический метод	5.00	–
9821	488970.57	1309517.50	053° 14' 26.17"	039° 22' 29.27"	Картометрический метод	5.00	–
9822	488967.67	1309524.86	053° 14' 26.07"	039° 22' 29.67"	Картометрический метод	5.00	–
9823	488964.18	1309530.09	053° 14' 25.96"	039° 22' 29.95"	Картометрический метод	5.00	–
9824	488952.17	1309538.23	053° 14' 25.56"	039° 22' 30.38"	Картометрический метод	5.00	–

9825	488940.55	1309544.62	053° 14' 25.19"	039° 22' 30.71"	Картометрический метод	5.00	–
9826	488918.66	1309557.60	053° 14' 24.47"	039° 22' 31.40"	Картометрический метод	5.00	–
9827	488912.47	1309560.70	053° 14' 24.27"	039° 22' 31.56"	Картометрический метод	5.00	–
9828	488904.14	1309570.96	053° 14' 24.00"	039° 22' 32.11"	Картометрический метод	5.00	–
9829	488893.10	1309583.16	053° 14' 23.63"	039° 22' 32.76"	Картометрический метод	5.00	–
9830	488877.41	1309597.30	053° 14' 23.12"	039° 22' 33.51"	Картометрический метод	5.00	–
9831	488866.76	1309611.83	053° 14' 22.77"	039° 22' 34.29"	Картометрический метод	5.00	–
9832	488861.14	1309618.61	053° 14' 22.59"	039° 22' 34.65"	Картометрический метод	5.00	–
9833	488856.49	1309628.87	053° 14' 22.43"	039° 22' 35.20"	Картометрический метод	5.00	–
9834	488847.58	1309643.79	053° 14' 22.14"	039° 22' 36.00"	Картометрический метод	5.00	–
9835	488839.64	1309661.22	053° 14' 21.87"	039° 22' 36.93"	Картометрический метод	5.00	–
9836	488834.22	1309675.74	053° 14' 21.69"	039° 22' 37.71"	Картометрический метод	5.00	–
9837	488829.47	1309694.24	053° 14' 21.53"	039° 22' 38.71"	Картометрический метод	5.00	–
9838	488823.47	1309709.93	053° 14' 21.33"	039° 22' 39.55"	Картометрический метод	5.00	–
9839	488815.14	1309734.04	053° 14' 21.05"	039° 22' 40.84"	Картометрический метод	5.00	–
9840	488811.85	1309749.83	053° 14' 20.94"	039° 22' 41.69"	Картометрический метод	5.00	–
9841	488810.01	1309754.77	053° 14' 20.88"	039° 22' 41.96"	Картометрический метод	5.00	–
9842	488810.01	1309759.19	053° 14' 20.88"	039° 22' 42.19"	Картометрический метод	5.00	–
9843	488812.34	1309769.76	053° 14' 20.95"	039° 22' 42.76"	Картометрический метод	5.00	–
9844	488814.68	1309788.09	053° 14' 21.02"	039° 22' 43.75"	Картометрический метод	5.00	–
9845	488817.77	1309806.40	053° 14' 21.11"	039° 22' 44.74"	Картометрический метод	5.00	–
9846	488822.58	1309827.18	053° 14' 21.26"	039° 22' 45.87"	Картометрический метод	5.00	–
9847	488833.22	1309861.44	053° 14' 21.59"	039° 22' 47.72"	Картометрический метод	5.00	–
9848	488836.34	1309873.50	053° 14' 21.68"	039° 22' 48.37"	Картометрический метод	5.00	–
9849	488838.32	1309888.46	053° 14' 21.74"	039° 22' 49.18"	Картометрический метод	5.00	–
9850	488839.30	1309902.00	053° 14' 21.77"	039° 22' 49.91"	Картометрический метод	5.00	–
9851	488839.30	1309908.47	053° 14' 21.76"	039° 22' 50.26"	Картометрический метод	5.00	–
9852	488838.27	1309915.84	053° 14' 21.73"	039° 22' 50.66"	Картометрический метод	5.00	–
9853	488835.54	1309921.51	053° 14' 21.64"	039° 22' 50.96"	Картометрический метод	5.00	–
9854	488830.69	1309928.11	053° 14' 21.48"	039° 22' 51.31"	Картометрический метод	5.00	–
9855	488825.74	1309938.20	053° 14' 21.31"	039° 22' 51.86"	Картометрический метод	5.00	–
9856	488823.72	1309942.43	053° 14' 21.25"	039° 22' 52.08"	Картометрический метод	5.00	–
9857	488821.06	1309955.32	053° 14' 21.15"	039° 22' 52.77"	Картометрический метод	5.00	–
9858	488817.20	1309978.49	053° 14' 21.02"	039° 22' 54.02"	Картометрический метод	5.00	–
9859	488814.30	1310000.33	053° 14' 20.92"	039° 22' 55.20"	Картометрический метод	5.00	–
9860	488812.37	1310016.58	053° 14' 20.85"	039° 22' 56.07"	Картометрический метод	5.00	–
9861	488811.03	1310029.03	053° 14' 20.80"	039° 22' 56.74"	Картометрический метод	5.00	–
9862	488811.22	1310040.56	053° 14' 20.80"	039° 22' 57.36"	Картометрический метод	5.00	–

9863	488814.30	1310057.11	053° 14' 20.89"	039° 22' 58.26"	Картометрический метод	5.00	–
9864	488815.85	1310069.72	053° 14' 20.94"	039° 22' 58.94"	Картометрический метод	5.00	–
9865	488818.56	1310086.40	053° 14' 21.02"	039° 22' 59.84"	Картометрический метод	5.00	–
9866	488820.12	1310101.76	053° 14' 21.06"	039° 23' 00.67"	Картометрический метод	5.00	–
9867	488820.13	1310114.65	053° 14' 21.06"	039° 23' 01.36"	Картометрический метод	5.00	–
9868	488819.54	1310129.43	053° 14' 21.03"	039° 23' 02.16"	Картометрический метод	5.00	–
9869	488818.75	1310136.06	053° 14' 21.01"	039° 23' 02.52"	Картометрический метод	5.00	–
9870	488816.61	1310147.74	053° 14' 20.93"	039° 23' 03.15"	Картометрический метод	5.00	–
9871	488813.18	1310158.58	053° 14' 20.82"	039° 23' 03.73"	Картометрический метод	5.00	–
9872	488810.31	1310169.78	053° 14' 20.72"	039° 23' 04.33"	Картометрический метод	5.00	–
9873	488808.78	1310178.74	053° 14' 20.67"	039° 23' 04.81"	Картометрический метод	5.00	–
9874	488807.55	1310190.87	053° 14' 20.62"	039° 23' 05.46"	Картометрический метод	5.00	–
9875	488807.90	1310194.56	053° 14' 20.63"	039° 23' 05.66"	Картометрический метод	5.00	–
9876	488809.11	1310198.87	053° 14' 20.67"	039° 23' 05.90"	Картометрический метод	5.00	–
9877	488811.62	1310202.22	053° 14' 20.75"	039° 23' 06.08"	Картометрический метод	5.00	–
9878	488825.35	1310212.71	053° 14' 21.19"	039° 23' 06.65"	Картометрический метод	5.00	–
9879	488835.65	1310220.72	053° 14' 21.52"	039° 23' 07.09"	Картометрический метод	5.00	–
9880	488839.85	1310222.73	053° 14' 21.65"	039° 23' 07.20"	Картометрический метод	5.00	–
9881	488847.14	1310225.61	053° 14' 21.89"	039° 23' 07.36"	Картометрический метод	5.00	–
9882	488858.45	1310234.30	053° 14' 22.25"	039° 23' 07.84"	Картометрический метод	5.00	–
9883	488862.41	1310242.02	053° 14' 22.37"	039° 23' 08.26"	Картометрический метод	5.00	–
9884	488864.40	1310248.58	053° 14' 22.44"	039° 23' 08.61"	Картометрический метод	5.00	–
9885	488865.56	1310254.52	053° 14' 22.47"	039° 23' 08.94"	Картометрический метод	5.00	–
9886	488867.83	1310259.06	053° 14' 22.54"	039° 23' 09.18"	Картометрический метод	5.00	–
9887	488869.66	1310261.06	053° 14' 22.60"	039° 23' 09.29"	Картометрический метод	5.00	–
9888	488873.53	1310264.16	053° 14' 22.73"	039° 23' 09.46"	Картометрический метод	5.00	–
9889	488877.07	1310267.67	053° 14' 22.84"	039° 23' 09.65"	Картометрический метод	5.00	–
9890	488879.20	1310272.48	053° 14' 22.91"	039° 23' 09.91"	Картометрический метод	5.00	–
9891	488879.60	1310279.11	053° 14' 22.92"	039° 23' 10.27"	Картометрический метод	5.00	–
9892	488875.86	1310299.38	053° 14' 22.79"	039° 23' 11.36"	Картометрический метод	5.00	–
9893	488871.80	1310314.26	053° 14' 22.65"	039° 23' 12.16"	Картометрический метод	5.00	–
9894	488869.75	1310326.43	053° 14' 22.58"	039° 23' 12.82"	Картометрический метод	5.00	–
9895	488870.37	1310329.52	053° 14' 22.60"	039° 23' 12.98"	Картометрический метод	5.00	–
9896	488872.37	1310332.43	053° 14' 22.66"	039° 23' 13.14"	Картометрический метод	5.00	–
9897	488875.35	1310339.19	053° 14' 22.75"	039° 23' 13.51"	Картометрический метод	5.00	–
9898	488878.92	1310351.04	053° 14' 22.86"	039° 23' 14.15"	Картометрический метод	5.00	–
9899	488881.26	1310359.20	053° 14' 22.94"	039° 23' 14.59"	Картометрический метод	5.00	–
9900	488880.94	1310369.33	053° 14' 22.92"	039° 23' 15.14"	Картометрический метод	5.00	–

9901	488878.77	1310377.75	053° 14' 22.85"	039° 23' 15.59"	Картометрический метод	5.00	–
9902	488873.92	1310386.66	053° 14' 22.69"	039° 23' 16.07"	Картометрический метод	5.00	–
9903	488866.44	1310398.29	053° 14' 22.44"	039° 23' 16.69"	Картометрический метод	5.00	–
9904	488861.18	1310405.11	053° 14' 22.27"	039° 23' 17.05"	Картометрический метод	5.00	–
9905	488857.49	1310410.28	053° 14' 22.15"	039° 23' 17.33"	Картометрический метод	5.00	–
9906	488856.13	1310414.01	053° 14' 22.10"	039° 23' 17.53"	Картометрический метод	5.00	–
9907	488855.98	1310416.32	053° 14' 22.10"	039° 23' 17.65"	Картометрический метод	5.00	–
9908	488856.78	1310419.51	053° 14' 22.12"	039° 23' 17.82"	Картометрический метод	5.00	–
9909	488859.60	1310423.40	053° 14' 22.21"	039° 23' 18.04"	Картометрический метод	5.00	–
9910	488863.60	1310428.13	053° 14' 22.34"	039° 23' 18.29"	Картометрический метод	5.00	–
9911	488884.31	1310440.67	053° 14' 23.00"	039° 23' 18.98"	Картометрический метод	5.00	–
9912	488905.29	1310449.52	053° 14' 23.68"	039° 23' 19.48"	Картометрический метод	5.00	–
9913	488919.61	1310457.36	053° 14' 24.14"	039° 23' 19.91"	Картометрический метод	5.00	–
9914	488944.43	1310489.06	053° 14' 24.93"	039° 23' 21.63"	Картометрический метод	5.00	–
9915	488954.09	1310502.66	053° 14' 25.23"	039° 23' 22.37"	Картометрический метод	5.00	–
9916	488957.30	1310509.67	053° 14' 25.33"	039° 23' 22.75"	Картометрический метод	5.00	–
9917	488962.22	1310522.86	053° 14' 25.49"	039° 23' 23.47"	Картометрический метод	5.00	–
9918	488965.54	1310538.50	053° 14' 25.59"	039° 23' 24.31"	Картометрический метод	5.00	–
9919	488966.55	1310562.38	053° 14' 25.61"	039° 23' 25.60"	Картометрический метод	5.00	–
9920	488968.46	1310578.23	053° 14' 25.67"	039° 23' 26.46"	Картометрический метод	5.00	–
9921	488974.40	1310600.26	053° 14' 25.85"	039° 23' 27.65"	Картометрический метод	5.00	–
9922	488979.74	1310613.61	053° 14' 26.02"	039° 23' 28.37"	Картометрический метод	5.00	–
9923	488986.62	1310626.60	053° 14' 26.23"	039° 23' 29.08"	Картометрический метод	5.00	–
9924	488998.09	1310644.20	053° 14' 26.60"	039° 23' 30.03"	Картометрический метод	5.00	–
9925	489013.04	1310660.10	053° 14' 27.08"	039° 23' 30.90"	Картометрический метод	5.00	–
9926	489028.64	1310674.93	053° 14' 27.57"	039° 23' 31.71"	Картометрический метод	5.00	–
9927	489052.98	1310695.21	053° 14' 28.35"	039° 23' 32.82"	Картометрический метод	5.00	–
9928	489083.26	1310719.48	053° 14' 29.32"	039° 23' 34.15"	Картометрический метод	5.00	–
9929	489097.67	1310733.89	053° 14' 29.78"	039° 23' 34.94"	Картометрический метод	5.00	–
9930	489104.20	1310749.96	053° 14' 29.99"	039° 23' 35.81"	Картометрический метод	5.00	–
9931	489106.20	1310762.13	053° 14' 30.05"	039° 23' 36.47"	Картометрический метод	5.00	–
9932	489106.20	1310774.24	053° 14' 30.04"	039° 23' 37.12"	Картометрический метод	5.00	–
9933	489102.89	1310800.99	053° 14' 29.92"	039° 23' 38.56"	Картометрический метод	5.00	–
9934	489101.18	1310817.96	053° 14' 29.86"	039° 23' 39.47"	Картометрический метод	5.00	–
9935	489102.09	1310824.19	053° 14' 29.89"	039° 23' 39.81"	Картометрический метод	5.00	–
9936	489105.66	1310837.72	053° 14' 30.00"	039° 23' 40.54"	Картометрический метод	5.00	–
9937	489110.45	1310845.08	053° 14' 30.15"	039° 23' 40.94"	Картометрический метод	5.00	–
9938	489117.73	1310853.48	053° 14' 30.38"	039° 23' 41.40"	Картометрический метод	5.00	–

9939	489132.47	1310863.12	053° 14' 30.85"	039° 23' 41.93"	Картометрический метод	5.00	–
9940	489182.09	1310884.94	053° 14' 32.45"	039° 23' 43.14"	Картометрический метод	5.00	–
9941	489192.85	1310892.01	053° 14' 32.80"	039° 23' 43.53"	Картометрический метод	5.00	–
9942	489201.26	1310901.02	053° 14' 33.06"	039° 23' 44.02"	Картометрический метод	5.00	–
9943	489217.45	1310925.50	053° 14' 33.58"	039° 23' 45.35"	Картометрический метод	5.00	–
9944	489222.37	1310950.59	053° 14' 33.73"	039° 23' 46.71"	Картометрический метод	5.00	–
9945	489220.95	1310967.61	053° 14' 33.67"	039° 23' 47.63"	Картометрический метод	5.00	–
9946	489217.06	1310995.80	053° 14' 33.54"	039° 23' 49.14"	Картометрический метод	5.00	–
9947	489212.23	1311029.67	053° 14' 33.37"	039° 23' 50.96"	Картометрический метод	5.00	–
9948	489208.86	1311059.48	053° 14' 33.24"	039° 23' 52.57"	Картометрический метод	5.00	–
9949	489210.78	1311087.29	053° 14' 33.29"	039° 23' 54.07"	Картометрический метод	5.00	–
9950	489216.07	1311120.98	053° 14' 33.45"	039° 23' 55.89"	Картометрический метод	5.00	–
9951	489224.73	1311150.79	053° 14' 33.72"	039° 23' 57.50"	Картометрический метод	5.00	–
9952	489233.80	1311173.70	053° 14' 34.00"	039° 23' 58.75"	Картометрический метод	5.00	–
9953	489252.44	1311199.03	053° 14' 34.60"	039° 24' 00.12"	Картометрический метод	5.00	–
9954	489269.38	1311215.98	053° 14' 35.14"	039° 24' 01.05"	Картометрический метод	5.00	–
9955	489285.25	1311237.48	053° 14' 35.64"	039° 24' 02.22"	Картометрический метод	5.00	–
9956	489289.61	1311250.55	053° 14' 35.78"	039° 24' 02.93"	Картометрический метод	5.00	–
9957	489290.69	1311275.96	053° 14' 35.80"	039° 24' 04.30"	Картометрический метод	5.00	–
9958	489285.35	1311318.18	053° 14' 35.61"	039° 24' 06.57"	Картометрический метод	5.00	–
9959	489283.91	1311346.94	053° 14' 35.55"	039° 24' 08.12"	Картометрический метод	5.00	–
9960	489287.74	1311370.37	053° 14' 35.67"	039° 24' 09.39"	Картометрический метод	5.00	–
9961	489293.98	1311394.40	053° 14' 35.86"	039° 24' 10.69"	Картометрический метод	5.00	–
9962	489302.12	1311416.89	053° 14' 36.11"	039° 24' 11.90"	Картометрический метод	5.00	–
9963	489310.67	1311431.14	053° 14' 36.38"	039° 24' 12.68"	Картометрический метод	5.00	–
9964	489330.79	1311456.52	053° 14' 37.02"	039° 24' 14.06"	Картометрический метод	5.00	–
9965	489366.45	1311485.44	053° 14' 38.16"	039° 24' 15.65"	Картометрический метод	5.00	–
9966	489389.03	1311505.07	053° 14' 38.89"	039° 24' 16.72"	Картометрический метод	5.00	–
9967	489400.08	1311524.37	053° 14' 39.24"	039° 24' 17.77"	Картометрический метод	5.00	–
9968	489403.04	1311539.17	053° 14' 39.33"	039° 24' 18.57"	Картометрический метод	5.00	–
9969	489400.11	1311573.83	053° 14' 39.22"	039° 24' 20.43"	Картометрический метод	5.00	–
9970	489391.86	1311620.92	053° 14' 38.93"	039° 24' 22.97"	Картометрический метод	5.00	–
9971	489388.01	1311654.18	053° 14' 38.79"	039° 24' 24.76"	Картометрический метод	5.00	–
9972	489387.05	1311696.92	053° 14' 38.74"	039° 24' 27.06"	Картометрический метод	5.00	–
9973	489395.18	1311730.91	053° 14' 38.99"	039° 24' 28.90"	Картометрический метод	5.00	–
9974	489404.26	1311753.83	053° 14' 39.28"	039° 24' 30.14"	Картометрический метод	5.00	–
9975	489415.30	1311770.64	053° 14' 39.63"	039° 24' 31.06"	Картометрический метод	5.00	–
9976	489431.73	1311796.73	053° 14' 40.15"	039° 24' 32.48"	Картометрический метод	5.00	–

9977	489441.02	1311809.44	053° 14' 40.44"	039° 24' 33.17"	Картометрический метод	5.00	–
9978	489446.57	1311822.07	053° 14' 40.62"	039° 24' 33.85"	Картометрический метод	5.00	–
9979	489447.56	1311837.43	053° 14' 40.64"	039° 24' 34.68"	Картометрический метод	5.00	–
9980	489445.62	1311864.82	053° 14' 40.57"	039° 24' 36.16"	Картометрический метод	5.00	–
9981	489442.23	1311884.29	053° 14' 40.45"	039° 24' 37.20"	Картометрический метод	5.00	–
9982	489440.80	1311904.33	053° 14' 40.39"	039° 24' 38.28"	Картометрический метод	5.00	–
9983	489441.70	1311912.00	053° 14' 40.42"	039° 24' 38.70"	Картометрический метод	5.00	–
9984	489448.20	1311924.08	053° 14' 40.63"	039° 24' 39.35"	Картометрический метод	5.00	–
9985	489469.84	1311950.53	053° 14' 41.31"	039° 24' 40.79"	Картометрический метод	5.00	–
9986	489523.07	1312009.57	053° 14' 43.01"	039° 24' 44.02"	Картометрический метод	5.00	–
9987	489534.71	1312024.16	053° 14' 43.38"	039° 24' 44.81"	Картометрический метод	5.00	–
9988	489542.78	1312040.50	053° 14' 43.64"	039° 24' 45.70"	Картометрический метод	5.00	–
9989	489551.40	1312059.77	053° 14' 43.91"	039° 24' 46.74"	Картометрический метод	5.00	–
9990	489557.94	1312077.52	053° 14' 44.11"	039° 24' 47.70"	Картометрический метод	5.00	–
9991	489562.97	1312091.75	053° 14' 44.27"	039° 24' 48.47"	Картометрический метод	5.00	–
9992	489565.67	1312098.69	053° 14' 44.35"	039° 24' 48.85"	Картометрический метод	5.00	–
9993	489566.95	1312106.87	053° 14' 44.39"	039° 24' 49.29"	Картометрический метод	5.00	–
9994	489567.36	1312118.09	053° 14' 44.40"	039° 24' 49.90"	Картометрический метод	5.00	–
9995	489565.80	1312131.80	053° 14' 44.34"	039° 24' 50.64"	Картометрический метод	5.00	–
9996	489563.67	1312149.01	053° 14' 44.27"	039° 24' 51.56"	Картометрический метод	5.00	–
9997	489562.52	1312164.10	053° 14' 44.22"	039° 24' 52.38"	Картометрический метод	5.00	–
9998	489563.47	1312175.03	053° 14' 44.25"	039° 24' 52.97"	Картометрический метод	5.00	–
9999	489565.37	1312183.22	053° 14' 44.31"	039° 24' 53.41"	Картометрический метод	5.00	–
10000	489567.12	1312192.91	053° 14' 44.36"	039° 24' 53.93"	Картометрический метод	5.00	–
10001	489568.62	1312198.35	053° 14' 44.40"	039° 24' 54.23"	Картометрический метод	5.00	–
10002	489571.29	1312205.42	053° 14' 44.49"	039° 24' 54.61"	Картометрический метод	5.00	–
10003	489576.85	1312219.59	053° 14' 44.66"	039° 24' 55.38"	Картометрический метод	5.00	–
10004	489593.96	1312248.42	053° 14' 45.20"	039° 24' 56.94"	Картометрический метод	5.00	–
10005	489608.62	1312268.69	053° 14' 45.67"	039° 24' 58.05"	Картометрический метод	5.00	–
10006	489615.15	1312277.98	053° 14' 45.88"	039° 24' 58.55"	Картометрический метод	5.00	–
10007	489619.35	1312287.59	053° 14' 46.01"	039° 24' 59.07"	Картометрический метод	5.00	–
10008	489621.20	1312294.18	053° 14' 46.06"	039° 24' 59.43"	Картометрический метод	5.00	–
10009	489621.20	1312306.69	053° 14' 46.06"	039° 25' 00.11"	Картометрический метод	5.00	–
10010	489618.83	1312316.99	053° 14' 45.98"	039° 25' 00.66"	Картометрический метод	5.00	–
10011	489613.56	1312333.79	053° 14' 45.80"	039° 25' 01.56"	Картометрический метод	5.00	–
10012	489604.44	1312360.94	053° 14' 45.49"	039° 25' 03.02"	Картометрический метод	5.00	–
10013	489596.58	1312384.53	053° 14' 45.23"	039° 25' 04.28"	Картометрический метод	5.00	–
10014	489596.03	1312392.52	053° 14' 45.21"	039° 25' 04.72"	Картометрический метод	5.00	–

10015	489596.22	1312414.88	053° 14' 45.21"	039° 25' 05.92"	Картометрический метод	5.00	–
10016	489606.70	1312445.39	053° 14' 45.53"	039° 25' 07.57"	Картометрический метод	5.00	–
10017	489622.07	1312472.76	053° 14' 46.02"	039° 25' 09.06"	Картометрический метод	5.00	–
10018	489631.70	1312487.21	053° 14' 46.32"	039° 25' 09.85"	Картометрический метод	5.00	–
10019	489640.61	1312500.08	053° 14' 46.61"	039° 25' 10.55"	Картометрический метод	5.00	–
10020	489644.09	1312513.50	053° 14' 46.71"	039° 25' 11.27"	Картометрический метод	5.00	–
10021	489645.14	1312530.62	053° 14' 46.74"	039° 25' 12.20"	Картометрический метод	5.00	–
10022	489642.17	1312543.97	053° 14' 46.64"	039° 25' 12.91"	Картометрический метод	5.00	–
10023	489635.30	1312564.61	053° 14' 46.41"	039° 25' 14.02"	Картометрический метод	5.00	–
10024	489621.21	1312595.21	053° 14' 45.94"	039° 25' 15.66"	Картометрический метод	5.00	–
10025	489600.41	1312637.31	053° 14' 45.25"	039° 25' 17.92"	Картометрический метод	5.00	–
10026	489593.68	1312654.76	053° 14' 45.02"	039° 25' 18.85"	Картометрический метод	5.00	–
10027	489592.93	1312665.74	053° 14' 44.99"	039° 25' 19.45"	Картометрический метод	5.00	–
10028	489593.50	1312673.48	053° 14' 45.01"	039° 25' 19.86"	Картометрический метод	5.00	–
10029	489595.00	1312684.21	053° 14' 45.05"	039° 25' 20.44"	Картометрический метод	5.00	–
10030	489598.98	1312694.05	053° 14' 45.18"	039° 25' 20.98"	Картометрический метод	5.00	–
10031	489602.32	1312705.99	053° 14' 45.28"	039° 25' 21.62"	Картометрический метод	5.00	–
10032	489607.32	1312719.28	053° 14' 45.44"	039° 25' 22.34"	Картометрический метод	5.00	–
10033	489609.89	1312728.14	053° 14' 45.52"	039° 25' 22.82"	Картометрический метод	5.00	–
10034	489610.36	1312736.93	053° 14' 45.53"	039° 25' 23.30"	Картометрический метод	5.00	–
10035	489609.38	1312751.30	053° 14' 45.49"	039° 25' 24.07"	Картометрический метод	5.00	–
10036	489606.66	1312773.49	053° 14' 45.39"	039° 25' 25.26"	Картометрический метод	5.00	–
10037	489599.88	1312813.41	053° 14' 45.16"	039° 25' 27.41"	Картометрический метод	5.00	–
10038	489598.74	1312826.99	053° 14' 45.11"	039° 25' 28.14"	Картометрический метод	5.00	–
10039	489598.55	1312840.13	053° 14' 45.10"	039° 25' 28.85"	Картометрический метод	5.00	–
10040	489600.61	1312854.94	053° 14' 45.16"	039° 25' 29.65"	Картометрический метод	5.00	–
10041	489606.52	1312866.30	053° 14' 45.35"	039° 25' 30.27"	Картометрический метод	5.00	–
10042	489621.97	1312882.74	053° 14' 45.84"	039° 25' 31.17"	Картометрический метод	5.00	–
10043	489630.35	1312894.10	053° 14' 46.11"	039° 25' 31.78"	Картометрический метод	5.00	–
10044	489635.31	1312903.03	053° 14' 46.26"	039° 25' 32.27"	Картометрический метод	5.00	–
10045	489638.80	1312916.01	053° 14' 46.37"	039° 25' 32.97"	Картометрический метод	5.00	–
10046	489640.76	1312935.05	053° 14' 46.43"	039° 25' 34.00"	Картометрический метод	5.00	–
10047	489643.65	1312963.03	053° 14' 46.51"	039° 25' 35.51"	Картометрический метод	5.00	–
10048	489648.45	1312985.12	053° 14' 46.65"	039° 25' 36.71"	Картометрический метод	5.00	–
10049	489653.67	1313002.67	053° 14' 46.81"	039° 25' 37.66"	Картометрический метод	5.00	–
10050	489662.24	1313015.52	053° 14' 47.09"	039° 25' 38.35"	Картометрический метод	5.00	–
10051	489680.18	1313044.62	053° 14' 47.65"	039° 25' 39.94"	Картометрический метод	5.00	–
10052	489686.15	1313055.56	053° 14' 47.84"	039° 25' 40.53"	Картометрический метод	5.00	–

10053	489689.67	1313068.64	053° 14' 47.95"	039° 25' 41.24"	Картометрический метод	5.00	–
10054	489689.67	1313087.79	053° 14' 47.94"	039° 25' 42.27"	Картометрический метод	5.00	–
10055	489686.70	1313103.80	053° 14' 47.84"	039° 25' 43.13"	Картометрический метод	5.00	–
10056	489678.85	1313125.88	053° 14' 47.58"	039° 25' 44.32"	Картометрический метод	5.00	–
10057	489663.28	1313155.00	053° 14' 47.06"	039° 25' 45.88"	Картометрический метод	5.00	–
10058	489658.78	1313169.06	053° 14' 46.91"	039° 25' 46.63"	Картометрический метод	5.00	–
10059	489658.78	1313172.95	053° 14' 46.91"	039° 25' 46.84"	Картометрический метод	5.00	–
10060	489661.14	1313178.01	053° 14' 46.98"	039° 25' 47.12"	Картометрический метод	5.00	–
10061	489668.14	1313184.65	053° 14' 47.20"	039° 25' 47.48"	Картометрический метод	5.00	–
10062	489680.47	1313193.89	053° 14' 47.60"	039° 25' 47.99"	Картометрический метод	5.00	–
10063	489697.34	1313207.27	053° 14' 48.14"	039° 25' 48.72"	Картометрический метод	5.00	–
10064	489705.12	1313215.83	053° 14' 48.39"	039° 25' 49.19"	Картометрический метод	5.00	–
10065	489710.08	1313225.55	053° 14' 48.54"	039° 25' 49.71"	Картометрический метод	5.00	–
10066	489714.09	1313239.07	053° 14' 48.67"	039° 25' 50.45"	Картометрический метод	5.00	–
10067	489718.91	1313256.24	053° 14' 48.82"	039° 25' 51.37"	Картометрический метод	5.00	–
10068	489726.37	1313275.55	053° 14' 49.05"	039° 25' 52.42"	Картометрический метод	5.00	–
10069	489739.25	1313296.70	053° 14' 49.46"	039° 25' 53.57"	Картометрический метод	5.00	–
10070	489768.72	1313347.68	053° 14' 50.39"	039° 25' 56.34"	Картометрический метод	5.00	–
10071	489786.41	1313382.29	053° 14' 50.94"	039° 25' 58.22"	Картометрический метод	5.00	–
10072	489795.90	1313403.59	053° 14' 51.24"	039° 25' 59.38"	Картометрический метод	5.00	–
10073	489812.92	1313436.07	053° 14' 51.78"	039° 26' 01.14"	Картометрический метод	5.00	–
10074	489817.99	1313447.00	053° 14' 51.94"	039° 26' 01.73"	Картометрический метод	5.00	–
10075	489819.92	1313457.29	053° 14' 52.00"	039° 26' 02.29"	Картометрический метод	5.00	–
10076	489820.12	1313467.04	053° 14' 52.00"	039° 26' 02.81"	Картометрический метод	5.00	–
10077	489818.71	1313472.91	053° 14' 51.95"	039° 26' 03.13"	Картометрический метод	5.00	–
10078	489815.13	1313477.42	053° 14' 51.83"	039° 26' 03.37"	Картометрический метод	5.00	–
10079	489811.85	1313479.53	053° 14' 51.73"	039° 26' 03.48"	Картометрический метод	5.00	–
10080	489806.38	1313479.07	053° 14' 51.55"	039° 26' 03.45"	Картометрический метод	5.00	–
10081	489799.56	1313477.51	053° 14' 51.33"	039° 26' 03.36"	Картометрический метод	5.00	–
10082	489793.78	1313476.76	053° 14' 51.14"	039° 26' 03.32"	Картометрический метод	5.00	–
10083	489790.03	1313476.76	053° 14' 51.02"	039° 26' 03.32"	Картометрический метод	5.00	–
10084	489788.12	1313477.53	053° 14' 50.96"	039° 26' 03.36"	Картометрический метод	5.00	–
10085	489786.69	1313479.95	053° 14' 50.91"	039° 26' 03.49"	Картометрический метод	5.00	–
10086	489785.94	1313483.58	053° 14' 50.89"	039° 26' 03.68"	Картометрический метод	5.00	–
10087	489788.28	1313488.09	053° 14' 50.96"	039° 26' 03.93"	Картометрический метод	5.00	–
10088	489790.50	1313491.53	053° 14' 51.03"	039° 26' 04.11"	Картометрический метод	5.00	–
10089	489792.61	1313498.28	053° 14' 51.10"	039° 26' 04.48"	Картометрический метод	5.00	–
10090	489792.61	1313504.98	053° 14' 51.09"	039° 26' 04.84"	Картометрический метод	5.00	–

10091	489792.20	1313511.03	053° 14' 51.08"	039° 26' 05.17"	Картометрический метод	5.00	–
10092	489789.46	1313518.28	053° 14' 50.98"	039° 26' 05.56"	Картометрический метод	5.00	–
10093	489786.78	1313534.74	053° 14' 50.89"	039° 26' 06.44"	Картометрический метод	5.00	–
10094	489784.27	1313549.77	053° 14' 50.80"	039° 26' 07.25"	Картометрический метод	5.00	–
10095	489782.54	1313572.10	053° 14' 50.74"	039° 26' 08.45"	Картометрический метод	5.00	–
10096	489781.96	1313591.06	053° 14' 50.71"	039° 26' 09.47"	Картометрический метод	5.00	–
10097	489780.80	1313611.39	053° 14' 50.66"	039° 26' 10.57"	Картометрический метод	5.00	–
10098	489780.03	1313658.47	053° 14' 50.62"	039° 26' 13.11"	Картометрический метод	5.00	–
10099	489781.37	1313669.60	053° 14' 50.66"	039° 26' 13.71"	Картометрический метод	5.00	–
10100	489783.12	1313690.94	053° 14' 50.71"	039° 26' 14.86"	Картометрический метод	5.00	–
10101	489784.06	1313701.54	053° 14' 50.73"	039° 26' 15.43"	Картометрический метод	5.00	–
10102	489786.65	1313709.31	053° 14' 50.81"	039° 26' 15.85"	Картометрический метод	5.00	–
10103	489795.71	1313725.27	053° 14' 51.10"	039° 26' 16.72"	Картометрический метод	5.00	–
10104	489804.55	1313748.84	053° 14' 51.37"	039° 26' 18.00"	Картометрический метод	5.00	–
10105	489808.84	1313768.94	053° 14' 51.50"	039° 26' 19.09"	Картометрический метод	5.00	–
10106	489808.29	1313778.39	053° 14' 51.48"	039° 26' 19.59"	Картометрический метод	5.00	–
10107	489805.34	1313789.96	053° 14' 51.38"	039° 26' 20.22"	Картометрический метод	5.00	–
10108	489801.68	1313806.94	053° 14' 51.26"	039° 26' 21.13"	Картометрический метод	5.00	–
10109	489799.91	1313816.19	053° 14' 51.19"	039° 26' 21.63"	Картометрический метод	5.00	–
10110	489797.21	1313823.44	053° 14' 51.10"	039° 26' 22.02"	Картометрический метод	5.00	–
10111	489792.16	1313829.51	053° 14' 50.94"	039° 26' 22.34"	Картометрический метод	5.00	–
10112	489789.00	1313833.37	053° 14' 50.83"	039° 26' 22.55"	Картометрический метод	5.00	–
10113	489787.32	1313842.34	053° 14' 50.78"	039° 26' 23.03"	Картометрический метод	5.00	–
10114	489781.98	1313856.17	053° 14' 50.60"	039° 26' 23.77"	Картометрический метод	5.00	–
10115	489774.74	1313872.36	053° 14' 50.36"	039° 26' 24.64"	Картометрический метод	5.00	–
10116	489771.87	1313894.54	053° 14' 50.25"	039° 26' 25.83"	Картометрический метод	5.00	–
10117	489767.81	1313915.06	053° 14' 50.11"	039° 26' 26.93"	Картометрический метод	5.00	–
10118	489766.47	1313942.75	053° 14' 50.06"	039° 26' 28.43"	Картометрический метод	5.00	–
10119	489766.47	1313965.88	053° 14' 50.05"	039° 26' 29.67"	Картометрический метод	5.00	–
10120	489768.01	1313989.98	053° 14' 50.09"	039° 26' 30.97"	Картометрический метод	5.00	–
10121	489769.71	1314005.14	053° 14' 50.14"	039° 26' 31.79"	Картометрический метод	5.00	–
10122	489773.26	1314013.55	053° 14' 50.25"	039° 26' 32.25"	Картометрический метод	5.00	–
10123	489779.98	1314027.56	053° 14' 50.46"	039° 26' 33.01"	Картометрический метод	5.00	–
10124	489786.50	1314039.04	053° 14' 50.66"	039° 26' 33.63"	Картометрический метод	5.00	–
10125	489797.02	1314059.52	053° 14' 51.00"	039° 26' 34.75"	Картометрический метод	5.00	–
10126	489807.81	1314078.20	053° 14' 51.34"	039° 26' 35.76"	Картометрический метод	5.00	–
10127	489819.98	1314096.75	053° 14' 51.72"	039° 26' 36.77"	Картометрический метод	5.00	–
10128	489824.80	1314108.11	053° 14' 51.87"	039° 26' 37.39"	Картометрический метод	5.00	–

10129	489826.70	1314118.19	053° 14' 51.93"	039° 26' 37.93"	Картометрический метод	5.00	–
10130	489826.70	1314134.05	053° 14' 51.92"	039° 26' 38.79"	Картометрический метод	5.00	–
10131	489826.12	1314148.48	053° 14' 51.90"	039° 26' 39.56"	Картометрический метод	5.00	–
10132	489823.65	1314161.14	053° 14' 51.81"	039° 26' 40.24"	Картометрический метод	5.00	–
10133	489818.09	1314167.35	053° 14' 51.63"	039° 26' 40.57"	Картометрический метод	5.00	–
10134	489810.24	1314172.64	053° 14' 51.37"	039° 26' 40.85"	Картометрический метод	5.00	–
10135	489802.58	1314179.37	053° 14' 51.12"	039° 26' 41.21"	Картометрический метод	5.00	–
10136	489795.77	1314189.00	053° 14' 50.90"	039° 26' 41.73"	Картометрический метод	5.00	–
10137	489781.18	1314198.51	053° 14' 50.42"	039° 26' 42.23"	Картометрический метод	5.00	–
10138	489769.31	1314219.87	053° 14' 50.03"	039° 26' 43.37"	Картометрический метод	5.00	–
10139	489768.35	1314220.49	053° 14' 50.00"	039° 26' 43.40"	Картометрический метод	5.00	–
10140	489767.57	1314220.69	053° 14' 49.97"	039° 26' 43.41"	Картометрический метод	5.00	–
10141	489766.69	1314220.65	053° 14' 49.94"	039° 26' 43.41"	Картометрический метод	5.00	–
10142	489765.93	1314219.96	053° 14' 49.92"	039° 26' 43.37"	Картометрический метод	5.00	–
10143	489765.69	1314219.04	053° 14' 49.91"	039° 26' 43.32"	Картометрический метод	5.00	–
10144	489765.82	1314217.93	053° 14' 49.92"	039° 26' 43.26"	Картометрический метод	5.00	–
10145	489777.92	1314196.14	053° 14' 50.32"	039° 26' 42.10"	Картометрический метод	5.00	–
10146	489793.26	1314185.87	053° 14' 50.82"	039° 26' 41.56"	Картометрический метод	5.00	–
10147	489799.57	1314176.69	053° 14' 51.03"	039° 26' 41.07"	Картометрический метод	5.00	–
10148	489807.69	1314169.55	053° 14' 51.29"	039° 26' 40.69"	Картометрический метод	5.00	–
10149	489815.44	1314164.31	053° 14' 51.55"	039° 26' 40.41"	Картометрический метод	5.00	–
10150	489819.94	1314159.28	053° 14' 51.69"	039° 26' 40.14"	Картометрический метод	5.00	–
10151	489822.13	1314148.16	053° 14' 51.77"	039° 26' 39.54"	Картометрический метод	5.00	–
10152	489822.70	1314134.02	053° 14' 51.79"	039° 26' 38.78"	Картометрический метод	5.00	–
10153	489822.70	1314118.56	053° 14' 51.80"	039° 26' 37.95"	Картометрический метод	5.00	–
10154	489821.03	1314109.46	053° 14' 51.75"	039° 26' 37.46"	Картометрический метод	5.00	–
10155	489816.54	1314098.79	053° 14' 51.61"	039° 26' 36.88"	Картометрический метод	5.00	–
10156	489804.44	1314080.35	053° 14' 51.23"	039° 26' 35.87"	Картометрический метод	5.00	–
10157	489793.47	1314061.36	053° 14' 50.88"	039° 26' 34.84"	Картометрический метод	5.00	–
10158	489783.05	1314040.51	053° 14' 50.55"	039° 26' 33.71"	Картометрический метод	5.00	–
10159	489776.41	1314029.37	053° 14' 50.34"	039° 26' 33.10"	Картометрический метод	5.00	–
10160	489769.93	1314015.33	053° 14' 50.14"	039° 26' 32.34"	Картометрический метод	5.00	–
10161	489765.92	1314006.43	053° 14' 50.01"	039° 26' 31.86"	Картометрический метод	5.00	–
10162	489764.03	1313990.38	053° 14' 49.96"	039° 26' 30.99"	Картометрический метод	5.00	–
10163	489762.95	1313966.11	053° 14' 49.93"	039° 26' 29.68"	Картометрический метод	5.00	–
10164	489762.47	1313942.61	053° 14' 49.93"	039° 26' 28.42"	Картометрический метод	5.00	–
10165	489763.83	1313914.57	053° 14' 49.98"	039° 26' 26.91"	Картометрический метод	5.00	–
10166	489767.91	1313893.96	053° 14' 50.13"	039° 26' 25.80"	Картометрический метод	5.00	–

10167	489770.97	1313871.00	053° 14' 50.23"	039° 26' 24.56"	Картометрический метод	5.00	–
10168	489778.31	1313854.58	053° 14' 50.48"	039° 26' 23.68"	Картометрический метод	5.00	–
10169	489783.45	1313841.25	053° 14' 50.65"	039° 26' 22.97"	Картометрический метод	5.00	–
10170	489785.26	1313831.63	053° 14' 50.71"	039° 26' 22.45"	Картометрический метод	5.00	–
10171	489789.07	1313826.96	053° 14' 50.84"	039° 26' 22.20"	Картометрический метод	5.00	–
10172	489793.70	1313821.41	053° 14' 50.99"	039° 26' 21.90"	Картометрический метод	5.00	–
10173	489796.04	1313815.11	053° 14' 51.07"	039° 26' 21.57"	Картометрический метод	5.00	–
10174	489797.75	1313806.17	053° 14' 51.13"	039° 26' 21.08"	Картометрический метод	5.00	–
10175	489801.26	1313788.85	053° 14' 51.25"	039° 26' 20.15"	Картометрический метод	5.00	–
10176	489804.32	1313777.76	053° 14' 51.35"	039° 26' 19.56"	Картометрический метод	5.00	–
10177	489804.87	1313769.50	053° 14' 51.37"	039° 26' 19.11"	Картометрический метод	5.00	–
10178	489800.70	1313749.97	053° 14' 51.25"	039° 26' 18.06"	Картометрический метод	5.00	–
10179	489792.11	1313727.06	053° 14' 50.98"	039° 26' 16.81"	Картометрический метод	5.00	–
10180	489783.02	1313711.00	053° 14' 50.69"	039° 26' 15.94"	Картометрический метод	5.00	–
10181	489780.12	1313702.37	053° 14' 50.60"	039° 26' 15.47"	Картометрический метод	5.00	–
10182	489779.13	1313692.05	053° 14' 50.58"	039° 26' 14.92"	Картометрический метод	5.00	–
10183	489777.39	1313670.01	053° 14' 50.53"	039° 26' 13.73"	Картометрический метод	5.00	–
10184	489776.02	1313658.54	053° 14' 50.49"	039° 26' 13.11"	Картометрический метод	5.00	–
10185	489776.51	1313611.28	053° 14' 50.53"	039° 26' 10.56"	Картометрический метод	5.00	–
10186	489777.96	1313590.89	053° 14' 50.58"	039° 26' 09.46"	Картометрический метод	5.00	–
10187	489778.54	1313571.93	053° 14' 50.61"	039° 26' 08.44"	Картометрический метод	5.00	–
10188	489780.30	1313549.28	053° 14' 50.68"	039° 26' 07.22"	Картометрический метод	5.00	–
10189	489782.83	1313534.09	053° 14' 50.76"	039° 26' 06.40"	Картометрический метод	5.00	–
10190	489785.57	1313517.24	053° 14' 50.86"	039° 26' 05.50"	Картометрический метод	5.00	–
10191	489788.25	1313510.16	053° 14' 50.95"	039° 26' 05.12"	Картометрический метод	5.00	–
10192	489788.61	1313504.91	053° 14' 50.96"	039° 26' 04.83"	Картометрический метод	5.00	–
10193	489788.61	1313498.89	053° 14' 50.97"	039° 26' 04.51"	Картометрический метод	5.00	–
10194	489786.85	1313493.25	053° 14' 50.91"	039° 26' 04.20"	Картометрический метод	5.00	–
10195	489784.87	1313490.18	053° 14' 50.85"	039° 26' 04.04"	Картометрический метод	5.00	–
10196	489781.73	1313484.16	053° 14' 50.75"	039° 26' 03.71"	Картометрический метод	5.00	–
10197	489782.91	1313478.49	053° 14' 50.79"	039° 26' 03.40"	Картометрический метод	5.00	–
10198	489785.36	1313474.32	053° 14' 50.87"	039° 26' 03.18"	Картометрический метод	5.00	–
10199	489789.26	1313472.76	053° 14' 51.00"	039° 26' 03.10"	Картометрический метод	5.00	–
10200	489794.03	1313472.76	053° 14' 51.15"	039° 26' 03.10"	Картометрический метод	5.00	–
10201	489800.36	1313473.78	053° 14' 51.36"	039° 26' 03.16"	Картометрический метод	5.00	–
10202	489807.00	1313475.11	053° 14' 51.57"	039° 26' 03.24"	Картометрический метод	5.00	–
10203	489810.83	1313475.43	053° 14' 51.69"	039° 26' 03.26"	Картометрический метод	5.00	–
10204	489812.70	1313474.22	053° 14' 51.76"	039° 26' 03.20"	Картометрический метод	5.00	–

10205	489814.92	1313471.52	053° 14' 51.83"	039° 26' 03.05"	Картометрический метод	5.00	–
10206	489816.11	1313466.61	053° 14' 51.87"	039° 26' 02.79"	Картометрический метод	5.00	–
10207	489815.93	1313457.54	053° 14' 51.87"	039° 26' 02.30"	Картометрический метод	5.00	–
10208	489814.26	1313448.45	053° 14' 51.82"	039° 26' 01.81"	Картометрический метод	5.00	–
10209	489809.35	1313437.88	053° 14' 51.66"	039° 26' 01.23"	Картометрический метод	5.00	–
10210	489792.33	1313405.39	053° 14' 51.13"	039° 25' 59.47"	Картометрический метод	5.00	–
10211	489782.80	1313384.02	053° 14' 50.83"	039° 25' 58.31"	Картометрический метод	5.00	–
10212	489765.23	1313349.63	053° 14' 50.27"	039° 25' 56.44"	Картометрический метод	5.00	–
10213	489735.82	1313298.76	053° 14' 49.34"	039° 25' 53.68"	Картометрический метод	5.00	–
10214	489722.70	1313277.15	053° 14' 48.93"	039° 25' 52.51"	Картометрический метод	5.00	–
10215	489715.09	1313257.41	053° 14' 48.69"	039° 25' 51.44"	Картометрический метод	5.00	–
10216	489710.25	1313240.19	053° 14' 48.54"	039° 25' 50.50"	Картометрический метод	5.00	–
10217	489706.43	1313227.21	053° 14' 48.42"	039° 25' 49.80"	Картометрический метод	5.00	–
10218	489701.80	1313218.12	053° 14' 48.28"	039° 25' 49.31"	Картометрический метод	5.00	–
10219	489694.72	1313210.30	053° 14' 48.05"	039° 25' 48.88"	Картометрический метод	5.00	–
10220	489678.02	1313197.06	053° 14' 47.52"	039° 25' 48.15"	Картометрический метод	5.00	–
10221	489665.56	1313187.71	053° 14' 47.12"	039° 25' 47.64"	Картометрический метод	5.00	–
10222	489657.68	1313180.05	053° 14' 46.87"	039° 25' 47.22"	Картометрический метод	5.00	–
10223	489654.78	1313173.84	053° 14' 46.78"	039° 25' 46.89"	Картометрический метод	5.00	–
10224	489654.78	1313168.43	053° 14' 46.78"	039° 25' 46.59"	Картометрический метод	5.00	–
10225	489659.58	1313153.44	053° 14' 46.94"	039° 25' 45.79"	Картометрический метод	5.00	–
10226	489675.18	1313124.26	053° 14' 47.46"	039° 25' 44.23"	Картометрический метод	5.00	–
10227	489682.83	1313102.76	053° 14' 47.71"	039° 25' 43.07"	Картометрический метод	5.00	–
10228	489685.67	1313087.60	053° 14' 47.81"	039° 25' 42.26"	Картометрический метод	5.00	–
10229	489685.67	1313069.17	053° 14' 47.82"	039° 25' 41.26"	Картометрический метод	5.00	–
10230	489682.41	1313057.06	053° 14' 47.72"	039° 25' 40.61"	Картометрический метод	5.00	–
10231	489676.74	1313046.66	053° 14' 47.54"	039° 25' 40.04"	Картометрический метод	5.00	–
10232	489658.87	1313017.69	053° 14' 46.98"	039° 25' 38.47"	Картометрический метод	5.00	–
10233	489650.01	1313004.39	053° 14' 46.69"	039° 25' 37.75"	Картометрический метод	5.00	–
10234	489644.57	1312986.12	053° 14' 46.53"	039° 25' 36.76"	Картометрический метод	5.00	–
10235	489639.72	1312963.77	053° 14' 46.38"	039° 25' 35.55"	Картометрический метод	5.00	–
10236	489636.68	1312935.95	053° 14' 46.29"	039° 25' 34.05"	Картометрический метод	5.00	–
10237	489634.86	1312916.74	053° 14' 46.24"	039° 25' 33.01"	Картометрический метод	5.00	–
10238	489631.57	1312904.54	053° 14' 46.14"	039° 25' 32.35"	Картометрический метод	5.00	–
10239	489626.91	1312896.15	053° 14' 45.99"	039° 25' 31.89"	Картометрический метод	5.00	–
10240	489618.83	1312885.22	053° 14' 45.74"	039° 25' 31.30"	Картометрический метод	5.00	–
10241	489603.22	1312868.64	053° 14' 45.24"	039° 25' 30.39"	Картометрический метод	5.00	–
10242	489596.90	1312856.48	053° 14' 45.04"	039° 25' 29.73"	Картометрический метод	5.00	–

10243	489594.54	1312840.23	053° 14' 44.97"	039° 25' 28.85"	Картометрический метод	5.00	–
10244	489594.74	1312826.86	053° 14' 44.98"	039° 25' 28.13"	Картометрический метод	5.00	–
10245	489595.93	1312812.78	053° 14' 45.03"	039° 25' 27.38"	Картометрический метод	5.00	–
10246	489602.70	1312772.97	053° 14' 45.26"	039° 25' 25.23"	Картометрический метод	5.00	–
10247	489605.40	1312750.97	053° 14' 45.36"	039° 25' 24.05"	Картометрический метод	5.00	–
10248	489606.35	1312737.00	053° 14' 45.40"	039° 25' 23.30"	Картометрический метод	5.00	–
10249	489605.98	1312729.02	053° 14' 45.39"	039° 25' 22.87"	Картометрический метод	5.00	–
10250	489603.55	1312720.61	053° 14' 45.31"	039° 25' 22.41"	Картометрический метод	5.00	–
10251	489598.49	1312707.15	053° 14' 45.16"	039° 25' 21.68"	Картометрический метод	5.00	–
10252	489595.23	1312695.45	053° 14' 45.05"	039° 25' 21.05"	Картометрический метод	5.00	–
10253	489591.11	1312685.25	053° 14' 44.93"	039° 25' 20.50"	Картометрический метод	5.00	–
10254	489589.51	1312673.84	053° 14' 44.88"	039° 25' 19.88"	Картометрический метод	5.00	–
10255	489588.92	1312665.75	053° 14' 44.86"	039° 25' 19.44"	Картометрический метод	5.00	–
10256	489589.73	1312653.88	053° 14' 44.89"	039° 25' 18.80"	Картометрический метод	5.00	–
10257	489596.78	1312635.62	053° 14' 45.13"	039° 25' 17.82"	Картометрический метод	5.00	–
10258	489617.59	1312593.52	053° 14' 45.82"	039° 25' 15.57"	Картометрический метод	5.00	–
10259	489631.58	1312563.13	053° 14' 46.29"	039° 25' 13.94"	Картометрический метод	5.00	–
10260	489638.29	1312543.00	053° 14' 46.51"	039° 25' 12.86"	Картометрический метод	5.00	–
10261	489641.11	1312530.30	053° 14' 46.61"	039° 25' 12.18"	Картометрический метод	5.00	–
10262	489640.17	1312514.31	053° 14' 46.59"	039° 25' 11.31"	Картометрический метод	5.00	–
10263	489636.92	1312501.77	053° 14' 46.49"	039° 25' 10.63"	Картометрический метод	5.00	–
10264	489628.31	1312489.76	053° 14' 46.21"	039° 25' 09.98"	Картометрический метод	5.00	–
10265	489618.62	1312474.79	053° 14' 45.90"	039° 25' 09.17"	Картометрический метод	5.00	–
10266	489603.04	1312447.03	053° 14' 45.41"	039° 25' 07.66"	Картометрический метод	5.00	–
10267	489592.22	1312415.56	053° 14' 45.08"	039° 25' 05.95"	Картометрический метод	5.00	–
10268	489592.02	1312392.48	053° 14' 45.08"	039° 25' 04.71"	Картометрический метод	5.00	–
10269	489592.71	1312383.50	053° 14' 45.11"	039° 25' 04.23"	Картометрический метод	5.00	–
10270	489600.84	1312360.16	053° 14' 45.38"	039° 25' 02.97"	Картометрический метод	5.00	–
10271	489609.75	1312332.58	053° 14' 45.68"	039° 25' 01.49"	Картометрический метод	5.00	–
10272	489614.95	1312316.01	053° 14' 45.85"	039° 25' 00.60"	Картометрический метод	5.00	–
10273	489617.20	1312306.24	053° 14' 45.93"	039° 25' 00.08"	Картометрический метод	5.00	–
10274	489617.20	1312294.73	053° 14' 45.94"	039° 24' 59.46"	Картометрический метод	5.00	–
10275	489615.57	1312288.93	053° 14' 45.88"	039° 24' 59.14"	Картометрический метод	5.00	–
10276	489611.64	1312279.95	053° 14' 45.76"	039° 24' 58.66"	Картометрический метод	5.00	–
10277	489605.37	1312271.02	053° 14' 45.56"	039° 24' 58.17"	Картометрический метод	5.00	–
10278	489590.56	1312250.54	053° 14' 45.09"	039° 24' 57.06"	Картометрический метод	5.00	–
10279	489573.24	1312221.35	053° 14' 44.54"	039° 24' 55.47"	Картометрический метод	5.00	–
10280	489567.56	1312206.85	053° 14' 44.37"	039° 24' 54.68"	Картометрический метод	5.00	–

10281	489564.79	1312199.50	053° 14' 44.28"	039° 24' 54.29"	Картометрический метод	5.00	–
10282	489563.20	1312193.71	053° 14' 44.23"	039° 24' 53.97"	Картометрический метод	5.00	–
10283	489561.46	1312184.07	053° 14' 44.18"	039° 24' 53.45"	Картометрический метод	5.00	–
10284	489559.49	1312175.51	053° 14' 44.12"	039° 24' 52.99"	Картометрический метод	5.00	–
10285	489558.52	1312163.96	053° 14' 44.09"	039° 24' 52.36"	Картометрический метод	5.00	–
10286	489559.69	1312148.66	053° 14' 44.14"	039° 24' 51.54"	Картометрический метод	5.00	–
10287	489561.82	1312131.33	053° 14' 44.21"	039° 24' 50.61"	Картометрический метод	5.00	–
10288	489563.36	1312117.93	053° 14' 44.27"	039° 24' 49.89"	Картометрический метод	5.00	–
10289	489562.98	1312107.35	053° 14' 44.26"	039° 24' 49.32"	Картометрический метод	5.00	–
10290	489561.87	1312099.94	053° 14' 44.23"	039° 24' 48.91"	Картометрический метод	5.00	–
10291	489559.21	1312093.11	053° 14' 44.14"	039° 24' 48.55"	Картометрический метод	5.00	–
10292	489554.18	1312078.89	053° 14' 43.99"	039° 24' 47.77"	Картометрический метод	5.00	–
10293	489547.72	1312061.34	053° 14' 43.79"	039° 24' 46.82"	Картометрический метод	5.00	–
10294	489539.15	1312042.17	053° 14' 43.52"	039° 24' 45.78"	Картометрический метод	5.00	–
10295	489531.32	1312026.32	053° 14' 43.27"	039° 24' 44.92"	Картометрический метод	5.00	–
10296	489520.06	1312012.20	053° 14' 42.91"	039° 24' 44.15"	Картометрический метод	5.00	–
10297	489466.84	1311953.17	053° 14' 41.22"	039° 24' 40.93"	Картометрический метод	5.00	–
10298	489444.87	1311926.32	053° 14' 40.52"	039° 24' 39.47"	Картометрический метод	5.00	–
10299	489437.77	1311912.84	053° 14' 40.29"	039° 24' 38.74"	Картометрический метод	5.00	–
10300	489436.78	1311904.43	053° 14' 40.26"	039° 24' 38.29"	Картометрический метод	5.00	–
10301	489438.25	1311883.90	053° 14' 40.32"	039° 24' 37.18"	Картометрический метод	5.00	–
10302	489441.64	1311864.43	053° 14' 40.44"	039° 24' 36.13"	Картометрический метод	5.00	–
10303	489443.56	1311837.55	053° 14' 40.51"	039° 24' 34.68"	Картометрический метод	5.00	–
10304	489442.63	1311823.03	053° 14' 40.49"	039° 24' 33.90"	Картометрический метод	5.00	–
10305	489437.53	1311811.45	053° 14' 40.33"	039° 24' 33.27"	Картометрический метод	5.00	–
10306	489428.38	1311798.92	053° 14' 40.04"	039° 24' 32.59"	Картометрический метод	5.00	–
10307	489411.93	1311772.79	053° 14' 39.52"	039° 24' 31.17"	Картометрический метод	5.00	–
10308	489400.69	1311755.69	053° 14' 39.16"	039° 24' 30.24"	Картометрический метод	5.00	–
10309	489391.36	1311732.12	053° 14' 38.87"	039° 24' 28.96"	Картометрический метод	5.00	–
10310	489383.04	1311697.35	053° 14' 38.61"	039° 24' 27.08"	Картометрический метод	5.00	–
10311	489384.01	1311654.00	053° 14' 38.66"	039° 24' 24.75"	Картометрический метод	5.00	–
10312	489387.90	1311620.40	053° 14' 38.80"	039° 24' 22.94"	Картометрический метод	5.00	–
10313	489396.13	1311573.41	053° 14' 39.09"	039° 24' 20.41"	Картометрический метод	5.00	–
10314	489399.00	1311539.40	053° 14' 39.19"	039° 24' 18.58"	Картометрический метод	5.00	–
10315	489396.22	1311525.48	053° 14' 39.11"	039° 24' 17.82"	Картометрический метод	5.00	–
10316	489385.90	1311507.65	053° 14' 38.78"	039° 24' 16.86"	Картометрический метод	5.00	–
10317	489363.90	1311488.52	053° 14' 38.08"	039° 24' 15.81"	Картометрический метод	5.00	–
10318	489328.10	1311459.49	053° 14' 36.93"	039° 24' 14.22"	Картометрический метод	5.00	–

10319	489307.30	1311433.30	053° 14' 36.27"	039° 24' 12.79"	Картометрический метод	5.00	–
10320	489298.49	1311418.61	053° 14' 35.99"	039° 24' 12.00"	Картометрический метод	5.00	–
10321	489290.19	1311395.67	053° 14' 35.74"	039° 24' 10.75"	Картометрический метод	5.00	–
10322	489283.82	1311371.20	053° 14' 35.54"	039° 24' 09.43"	Картометрический метод	5.00	–
10323	489279.91	1311346.96	053° 14' 35.42"	039° 24' 08.12"	Картометрический метод	5.00	–
10324	489281.36	1311317.90	053° 14' 35.48"	039° 24' 06.55"	Картометрический метод	5.00	–
10325	489286.68	1311275.79	053° 14' 35.67"	039° 24' 04.29"	Картометрический метод	5.00	–
10326	489285.73	1311251.54	053° 14' 35.65"	039° 24' 02.98"	Картометрический метод	5.00	–
10327	489281.56	1311239.05	053° 14' 35.52"	039° 24' 02.30"	Картометрический метод	5.00	–
10328	489266.34	1311218.60	053° 14' 35.04"	039° 24' 01.19"	Картометрический метод	5.00	–
10329	489249.50	1311201.75	053° 14' 34.50"	039° 24' 00.27"	Картометрический метод	5.00	–
10330	489230.42	1311175.86	053° 14' 33.89"	039° 23' 58.86"	Картометрический метод	5.00	–
10331	489220.94	1311152.08	053° 14' 33.60"	039° 23' 57.57"	Картометрический метод	5.00	–
10332	489212.14	1311121.72	053° 14' 33.32"	039° 23' 55.93"	Картометрический метод	5.00	–
10333	489206.80	1311087.74	053° 14' 33.17"	039° 23' 54.09"	Картометрический метод	5.00	–
10334	489204.84	1311059.39	053° 14' 33.11"	039° 23' 52.56"	Картометрический метод	5.00	–
10335	489208.26	1311029.16	053° 14' 33.24"	039° 23' 50.93"	Картометрический метод	5.00	–
10336	489213.10	1310995.24	053° 14' 33.41"	039° 23' 49.11"	Картометрический метод	5.00	–
10337	489216.97	1310967.21	053° 14' 33.54"	039° 23' 47.60"	Картометрический метод	5.00	–
10338	489218.39	1310951.08	053° 14' 33.60"	039° 23' 46.73"	Картометрический метод	5.00	–
10339	489213.68	1310927.05	053° 14' 33.45"	039° 23' 45.43"	Картометрический метод	5.00	–
10340	489198.11	1310903.50	053° 14' 32.96"	039° 23' 44.15"	Картометрический метод	5.00	–
10341	489190.25	1310895.08	053° 14' 32.71"	039° 23' 43.69"	Картометрический метод	5.00	–
10342	489180.33	1310888.53	053° 14' 32.39"	039° 23' 43.33"	Картометрический метод	5.00	–
10343	489130.41	1310866.55	053° 14' 30.79"	039° 23' 42.11"	Картометрический метод	5.00	–
10344	489115.07	1310856.52	053° 14' 30.29"	039° 23' 41.56"	Картометрический метод	5.00	–
10345	489107.34	1310847.60	053° 14' 30.05"	039° 23' 41.08"	Картометрический метод	5.00	–
10346	489101.96	1310839.36	053° 14' 29.88"	039° 23' 40.63"	Картометрический метод	5.00	–
10347	489098.20	1310825.10	053° 14' 29.76"	039° 23' 39.86"	Картометрический метод	5.00	–
10348	489097.17	1310817.81	053° 14' 29.73"	039° 23' 39.46"	Картометрический метод	5.00	–
10349	489098.92	1310800.52	053° 14' 29.80"	039° 23' 38.53"	Картометрический метод	5.00	–
10350	489102.20	1310774.11	053° 14' 29.91"	039° 23' 37.11"	Картометрический метод	5.00	–
10351	489102.20	1310762.30	053° 14' 29.92"	039° 23' 36.47"	Картометрический метод	5.00	–
10352	489100.33	1310751.06	053° 14' 29.86"	039° 23' 35.87"	Картометрический метод	5.00	–
10353	489094.27	1310736.14	053° 14' 29.67"	039° 23' 35.06"	Картометрический метод	5.00	–
10354	489080.59	1310722.47	053° 14' 29.23"	039° 23' 34.31"	Картометрический метод	5.00	–
10355	489050.46	1310698.32	053° 14' 28.27"	039° 23' 32.99"	Картометрический метод	5.00	–
10356	489025.93	1310677.88	053° 14' 27.49"	039° 23' 31.87"	Картометрический метод	5.00	–

10357	489010.20	1310662.92	053° 14' 26.98"	039° 23' 31.05"	Картометрический метод	5.00	–
10358	488994.93	1310646.68	053° 14' 26.50"	039° 23' 30.17"	Картометрический метод	5.00	–
10359	488983.22	1310628.71	053° 14' 26.12"	039° 23' 29.19"	Картометрический метод	5.00	–
10360	488976.15	1310615.38	053° 14' 25.90"	039° 23' 28.47"	Картометрический метод	5.00	–
10361	488970.59	1310601.52	053° 14' 25.73"	039° 23' 27.72"	Картометрический метод	5.00	–
10362	488964.56	1310579.14	053° 14' 25.54"	039° 23' 26.50"	Картометрический метод	5.00	–
10363	488962.57	1310562.78	053° 14' 25.48"	039° 23' 25.62"	Картометрический метод	5.00	–
10364	488961.59	1310539.16	053° 14' 25.46"	039° 23' 24.35"	Картометрический метод	5.00	–
10365	488958.37	1310523.98	053° 14' 25.36"	039° 23' 23.53"	Картометрический метод	5.00	–
10366	488953.60	1310511.21	053° 14' 25.21"	039° 23' 22.83"	Картометрический метод	5.00	–
10367	488950.61	1310504.66	053° 14' 25.12"	039° 23' 22.48"	Картометрический метод	5.00	–
10368	488941.26	1310491.50	053° 14' 24.82"	039° 23' 21.76"	Картометрический метод	5.00	–
10369	488917.30	1310460.66	053° 14' 24.06"	039° 23' 20.08"	Картометрический метод	5.00	–
10370	488903.64	1310453.17	053° 14' 23.62"	039° 23' 19.67"	Картометрический метод	5.00	–
10371	488882.49	1310444.24	053° 14' 22.94"	039° 23' 19.18"	Картометрический метод	5.00	–
10372	488861.25	1310431.38	053° 14' 22.26"	039° 23' 18.47"	Картометрический метод	5.00	–
10373	488856.45	1310425.87	053° 14' 22.11"	039° 23' 18.17"	Картометрический метод	5.00	–
10374	488853.31	1310421.55	053° 14' 22.01"	039° 23' 17.93"	Картометрический метод	5.00	–
10375	488851.94	1310416.68	053° 14' 21.97"	039° 23' 17.67"	Картометрический метод	5.00	–
10376	488852.18	1310413.18	053° 14' 21.97"	039° 23' 17.48"	Картометрический метод	5.00	–
10377	488853.82	1310408.65	053° 14' 22.03"	039° 23' 17.24"	Картометрический метод	5.00	–
10378	488857.95	1310402.75	053° 14' 22.17"	039° 23' 16.92"	Картометрический метод	5.00	–
10379	488863.17	1310395.98	053° 14' 22.34"	039° 23' 16.56"	Картометрический метод	5.00	–
10380	488870.44	1310384.69	053° 14' 22.58"	039° 23' 15.96"	Картометрический метод	5.00	–
10381	488875.13	1310376.06	053° 14' 22.73"	039° 23' 15.49"	Картометрический метод	5.00	–
10382	488876.96	1310368.95	053° 14' 22.79"	039° 23' 15.11"	Картометрический метод	5.00	–
10383	488877.32	1310359.99	053° 14' 22.81"	039° 23' 14.63"	Картометрический метод	5.00	–
10384	488875.09	1310352.18	053° 14' 22.74"	039° 23' 14.21"	Картометрический метод	5.00	–
10385	488871.64	1310340.69	053° 14' 22.63"	039° 23' 13.59"	Картометрический метод	5.00	–
10386	488868.86	1310334.39	053° 14' 22.55"	039° 23' 13.24"	Картометрический метод	5.00	–
10387	488866.61	1310331.11	053° 14' 22.47"	039° 23' 13.07"	Картометрический метод	5.00	–
10388	488865.75	1310326.06	053° 14' 22.45"	039° 23' 12.79"	Картометрический метод	5.00	–
10389	488867.88	1310313.44	053° 14' 22.52"	039° 23' 12.11"	Картометрический метод	5.00	–
10390	488871.96	1310298.49	053° 14' 22.66"	039° 23' 11.31"	Картометрический метод	5.00	–
10391	488875.58	1310278.87	053° 14' 22.79"	039° 23' 10.25"	Картометрический метод	5.00	–
10392	488875.23	1310273.11	053° 14' 22.78"	039° 23' 09.94"	Картометрический метод	5.00	–
10393	488873.62	1310269.73	053° 14' 22.73"	039° 23' 09.76"	Картометрический метод	5.00	–
10394	488870.86	1310267.14	053° 14' 22.64"	039° 23' 09.62"	Картометрический метод	5.00	–

10395	488867.04	1310264.09	053° 14' 22.52"	039° 23' 09.45"	Картометрический метод	5.00	–
10396	488864.37	1310261.09	053° 14' 22.43"	039° 23' 09.29"	Картометрический метод	5.00	–
10397	488861.68	1310255.54	053° 14' 22.35"	039° 23' 08.99"	Картометрический метод	5.00	–
10398	488860.54	1310249.64	053° 14' 22.31"	039° 23' 08.67"	Картометрический метод	5.00	–
10399	488858.68	1310243.52	053° 14' 22.25"	039° 23' 08.34"	Картометрический метод	5.00	–
10400	488855.10	1310236.54	053° 14' 22.14"	039° 23' 07.96"	Картометрический метод	5.00	–
10401	488845.42	1310229.23	053° 14' 21.83"	039° 23' 07.56"	Картометрический метод	5.00	–
10402	488838.25	1310226.40	053° 14' 21.60"	039° 23' 07.40"	Картометрический метод	5.00	–
10403	488833.53	1310224.14	053° 14' 21.45"	039° 23' 07.28"	Картометрический метод	5.00	–
10404	488822.91	1310215.88	053° 14' 21.11"	039° 23' 06.82"	Картометрический метод	5.00	–
10405	488808.97	1310205.23	053° 14' 20.66"	039° 23' 06.24"	Картометрический метод	5.00	–
10406	488805.36	1310200.31	053° 14' 20.55"	039° 23' 05.97"	Картометрический метод	5.00	–
10407	488803.94	1310195.12	053° 14' 20.50"	039° 23' 05.69"	Картометрический метод	5.00	–
10408	488803.53	1310190.86	053° 14' 20.49"	039° 23' 05.46"	Картометрический метод	5.00	–
10409	488804.82	1310178.20	053° 14' 20.54"	039° 23' 04.78"	Картометрический метод	5.00	–
10410	488806.41	1310168.87	053° 14' 20.59"	039° 23' 04.28"	Картометрический метод	5.00	–
10411	488809.32	1310157.54	053° 14' 20.69"	039° 23' 03.67"	Картометрический метод	5.00	–
10412	488812.70	1310146.89	053° 14' 20.81"	039° 23' 03.10"	Картометрический метод	5.00	–
10413	488814.79	1310135.46	053° 14' 20.88"	039° 23' 02.48"	Картометрический метод	5.00	–
10414	488815.55	1310129.11	053° 14' 20.91"	039° 23' 02.14"	Картометрический метод	5.00	–
10415	488816.13	1310114.61	053° 14' 20.93"	039° 23' 01.36"	Картометрический метод	5.00	–
10416	488816.13	1310102.06	053° 14' 20.94"	039° 23' 00.68"	Картометрический метод	5.00	–
10417	488814.60	1310086.92	053° 14' 20.89"	039° 22' 59.87"	Картометрический метод	5.00	–
10418	488811.88	1310070.25	053° 14' 20.81"	039° 22' 58.96"	Картометрический метод	5.00	–
10419	488810.34	1310057.72	053° 14' 20.77"	039° 22' 58.29"	Картометрический метод	5.00	–
10420	488807.25	1310041.12	053° 14' 20.67"	039° 22' 57.39"	Картометрический метод	5.00	–
10421	488807.02	1310028.85	053° 14' 20.67"	039° 22' 56.73"	Картометрический метод	5.00	–
10422	488808.40	1310016.12	053° 14' 20.72"	039° 22' 56.04"	Картометрический метод	5.00	–
10423	488810.34	1309999.82	053° 14' 20.79"	039° 22' 55.17"	Картометрический метод	5.00	–
10424	488813.25	1309977.87	053° 14' 20.89"	039° 22' 53.99"	Картометрический метод	5.00	–
10425	488817.12	1309954.63	053° 14' 21.03"	039° 22' 52.73"	Картометрический метод	5.00	–
10426	488819.90	1309941.14	053° 14' 21.12"	039° 22' 52.01"	Картометрический метод	5.00	–
10427	488822.14	1309936.46	053° 14' 21.20"	039° 22' 51.76"	Картометрический метод	5.00	–
10428	488827.36	1309925.88	053° 14' 21.37"	039° 22' 51.19"	Картометрический метод	5.00	–
10429	488832.10	1309919.44	053° 14' 21.53"	039° 22' 50.85"	Картометрический метод	5.00	–
10430	488834.40	1309914.66	053° 14' 21.60"	039° 22' 50.59"	Картометрический метод	5.00	–
10431	488835.30	1309908.33	053° 14' 21.63"	039° 22' 50.25"	Картометрический метод	5.00	–
10432	488835.30	1309902.16	053° 14' 21.64"	039° 22' 49.92"	Картометрический метод	5.00	–

10433	488834.34	1309888.91	053° 14' 21.61"	039° 22' 49.20"	Картометрический метод	5.00	–
10434	488832.43	1309874.38	053° 14' 21.55"	039° 22' 48.42"	Картометрический метод	5.00	–
10435	488829.38	1309862.53	053° 14' 21.46"	039° 22' 47.78"	Картометрический метод	5.00	–
10436	488818.72	1309828.23	053° 14' 21.13"	039° 22' 45.92"	Картометрический метод	5.00	–
10437	488813.83	1309807.12	053° 14' 20.98"	039° 22' 44.78"	Картометрический метод	5.00	–
10438	488810.73	1309788.72	053° 14' 20.89"	039° 22' 43.79"	Картометрический метод	5.00	–
10439	488808.41	1309770.52	053° 14' 20.82"	039° 22' 42.80"	Картометрический метод	5.00	–
10440	488805.44	1309756.74	053° 14' 20.73"	039° 22' 42.06"	Картометрический метод	5.00	–
10441	488805.55	1309753.22	053° 14' 20.73"	039° 22' 41.87"	Картометрический метод	5.00	–
10442	488808.26	1309738.11	053° 14' 20.83"	039° 22' 41.06"	Картометрический метод	5.00	–
10443	488809.42	1309727.65	053° 14' 20.87"	039° 22' 40.49"	Картометрический метод	5.00	–
10444	488813.10	1309713.32	053° 14' 21.00"	039° 22' 39.72"	Картометрический метод	5.00	–
10445	488820.46	1309694.92	053° 14' 21.24"	039° 22' 38.74"	Картометрический метод	5.00	–
10446	488824.34	1309675.36	053° 14' 21.37"	039° 22' 37.68"	Картометрический метод	5.00	–
10447	488827.63	1309667.03	053° 14' 21.48"	039° 22' 37.24"	Картометрический метод	5.00	–
10448	488834.41	1309649.79	053° 14' 21.71"	039° 22' 36.31"	Картометрический метод	5.00	–
10449	488843.13	1309628.68	053° 14' 22.00"	039° 22' 35.18"	Картометрический метод	5.00	–
10450	488848.55	1309620.54	053° 14' 22.18"	039° 22' 34.74"	Картометрический метод	5.00	–
10451	488859.98	1309604.27	053° 14' 22.56"	039° 22' 33.88"	Картометрический метод	5.00	–
10452	488876.83	1309585.68	053° 14' 23.11"	039° 22' 32.88"	Картометрический метод	5.00	–
10453	488896.39	1309562.44	053° 14' 23.75"	039° 22' 31.64"	Картометрический метод	5.00	–
10454	488905.11	1309552.56	053° 14' 24.04"	039° 22' 31.12"	Картометрический метод	5.00	–
10455	488916.34	1309545.01	053° 14' 24.40"	039° 22' 30.72"	Картометрический метод	5.00	–
10456	488925.25	1309538.62	053° 14' 24.69"	039° 22' 30.38"	Картометрический метод	5.00	–
10457	488940.94	1309532.61	053° 14' 25.20"	039° 22' 30.07"	Картометрический метод	5.00	–
10458	488952.75	1309527.19	053° 14' 25.59"	039° 22' 29.78"	Картометрический метод	5.00	–
10459	488958.18	1309521.38	053° 14' 25.76"	039° 22' 29.47"	Картометрический метод	5.00	–
10460	488961.86	1309512.08	053° 14' 25.89"	039° 22' 28.97"	Картометрический метод	5.00	–
10461	488964.18	1309500.85	053° 14' 25.97"	039° 22' 28.37"	Картометрический метод	5.00	–
10462	488965.92	1309482.64	053° 14' 26.03"	039° 22' 27.39"	Картометрический метод	5.00	–
10463	488967.09	1309468.31	053° 14' 26.07"	039° 22' 26.62"	Картометрический метод	5.00	–
10464	488969.22	1309457.85	053° 14' 26.15"	039° 22' 26.05"	Картометрический метод	5.00	–
10465	488972.51	1309448.94	053° 14' 26.26"	039° 22' 25.58"	Картометрический метод	5.00	–
10466	488973.28	1309442.55	053° 14' 26.29"	039° 22' 25.23"	Картометрический метод	5.00	–
10467	488972.51	1309436.16	053° 14' 26.26"	039° 22' 24.89"	Картометрический метод	5.00	–
10468	488970.57	1309429.38	053° 14' 26.20"	039° 22' 24.52"	Картометрический метод	5.00	–
10469	488969.41	1309422.02	053° 14' 26.17"	039° 22' 24.12"	Картометрический метод	5.00	–
10470	488970.57	1309414.27	053° 14' 26.21"	039° 22' 23.71"	Картометрический метод	5.00	–

10471	488973.28	1309403.62	053° 14' 26.30"	039° 22' 23.13"	Картометрический метод	5.00	–
10472	488977.93	1309391.61	053° 14' 26.46"	039° 22' 22.49"	Картометрический метод	5.00	–
10473	488982.97	1309377.27	053° 14' 26.62"	039° 22' 21.72"	Картометрический метод	5.00	–
10474	488983.16	1309367.20	053° 14' 26.63"	039° 22' 21.18"	Картометрический метод	5.00	–
10475	488981.81	1309359.26	053° 14' 26.59"	039° 22' 20.75"	Картометрический метод	5.00	–
10476	488978.13	1309343.96	053° 14' 26.48"	039° 22' 19.92"	Картометрический метод	5.00	–
10477	488974.25	1309329.24	053° 14' 26.36"	039° 22' 19.12"	Картометрический метод	5.00	–
10478	488975.61	1309320.52	053° 14' 26.41"	039° 22' 18.65"	Картометрический метод	5.00	–
10479	488977.93	1309312.97	053° 14' 26.49"	039° 22' 18.25"	Картометрический метод	5.00	–
10480	488983.35	1309302.90	053° 14' 26.67"	039° 22' 17.71"	Картометрический метод	5.00	–
10481	488991.10	1309293.02	053° 14' 26.92"	039° 22' 17.18"	Картометрический метод	5.00	–
10482	489008.15	1309277.91	053° 14' 27.48"	039° 22' 16.38"	Картометрический метод	5.00	–
10483	489021.32	1309264.94	053° 14' 27.91"	039° 22' 15.69"	Картометрический метод	5.00	–
10484	489027.90	1309254.67	053° 14' 28.13"	039° 22' 15.14"	Картометрический метод	5.00	–
10485	489030.23	1309245.76	053° 14' 28.21"	039° 22' 14.66"	Картометрический метод	5.00	–
10486	489031.20	1309236.27	053° 14' 28.24"	039° 22' 14.15"	Картометрический метод	5.00	–
10487	489031.20	1309227.36	053° 14' 28.24"	039° 22' 13.67"	Картометрический метод	5.00	–
10488	489025.97	1309213.42	053° 14' 28.08"	039° 22' 12.91"	Картометрический метод	5.00	–
10489	489013.96	1309176.23	053° 14' 27.71"	039° 22' 10.90"	Картометрический метод	5.00	–
10490	489012.21	1309158.02	053° 14' 27.66"	039° 22' 09.92"	Картометрический метод	5.00	–
10491	489016.09	1309137.49	053° 14' 27.79"	039° 22' 08.81"	Картометрический метод	5.00	–
10492	489020.35	1309116.38	053° 14' 27.94"	039° 22' 07.68"	Картометрический метод	5.00	–
10493	489025.97	1309096.43	053° 14' 28.13"	039° 22' 06.61"	Картометрический метод	5.00	–
10494	489031.39	1309086.55	053° 14' 28.31"	039° 22' 06.08"	Картометрический метод	5.00	–
10495	489038.17	1309079.77	053° 14' 28.53"	039° 22' 05.72"	Картометрический метод	5.00	–
10496	489052.50	1309069.31	053° 14' 29.00"	039° 22' 05.16"	Картометрический метод	5.00	–
10497	489074.19	1309055.76	053° 14' 29.70"	039° 22' 04.45"	Картометрический метод	5.00	–
10498	489093.95	1309041.23	053° 14' 30.35"	039° 22' 03.68"	Картометрический метод	5.00	–
10499	489108.09	1309026.32	053° 14' 30.81"	039° 22' 02.88"	Картометрический метод	5.00	–
10500	489118.35	1309008.30	053° 14' 31.15"	039° 22' 01.92"	Картометрический метод	5.00	–
10501	489122.61	1308995.52	053° 14' 31.29"	039° 22' 01.23"	Картометрический метод	5.00	–
10502	489124.55	1308982.74	053° 14' 31.36"	039° 22' 00.54"	Картометрический метод	5.00	–
10503	489126.88	1308968.40	053° 14' 31.44"	039° 21' 59.77"	Картометрический метод	5.00	–
10504	489130.75	1308954.85	053° 14' 31.57"	039° 21' 59.04"	Картометрический метод	5.00	–
10505	489135.59	1308941.68	053° 14' 31.74"	039° 21' 58.34"	Картометрический метод	5.00	–
10506	489145.28	1308927.73	053° 14' 32.05"	039° 21' 57.59"	Картометрический метод	5.00	–
10507	489181.30	1308889.96	053° 14' 33.23"	039° 21' 55.58"	Картометрический метод	5.00	–
10508	489205.90	1308860.52	053° 14' 34.04"	039° 21' 54.01"	Картометрический метод	5.00	–

10509	489230.30	1308832.44	053° 14' 34.84"	039° 21' 52.51"	Картометрический метод	5.00	–
10510	489247.15	1308815.20	053° 14' 35.39"	039° 21' 51.59"	Картометрический метод	5.00	–
10511	489263.42	1308799.70	053° 14' 35.93"	039° 21' 50.77"	Картометрический метод	5.00	–
10512	489284.15	1308783.43	053° 14' 36.60"	039° 21' 49.90"	Картометрический метод	5.00	–
10513	489300.22	1308773.36	053° 14' 37.13"	039° 21' 49.37"	Картометрический метод	5.00	–
10514	489308.36	1308766.78	053° 14' 37.39"	039° 21' 49.02"	Картометрический метод	5.00	–
10515	489319.21	1308747.99	053° 14' 37.75"	039° 21' 48.01"	Картометрический метод	5.00	–
10516	489331.60	1308723.00	053° 14' 38.16"	039° 21' 46.68"	Картометрический метод	5.00	–
10517	489344.00	1308700.34	053° 14' 38.57"	039° 21' 45.46"	Картометрический метод	5.00	–
10518	489353.88	1308685.43	053° 14' 38.90"	039° 21' 44.66"	Картометрический метод	5.00	–
10519	489369.76	1308659.48	053° 14' 39.42"	039° 21' 43.28"	Картометрический метод	5.00	–
10520	489380.41	1308640.69	053° 14' 39.77"	039° 21' 42.27"	Картометрический метод	5.00	–
10521	489386.80	1308624.61	053° 14' 39.99"	039° 21' 41.41"	Картометрический метод	5.00	–
10522	489390.87	1308610.67	053° 14' 40.12"	039° 21' 40.66"	Картометрический метод	5.00	–
10523	489393.39	1308596.14	053° 14' 40.21"	039° 21' 39.88"	Картометрический метод	5.00	–
10524	489394.55	1308583.94	053° 14' 40.25"	039° 21' 39.22"	Картометрический метод	5.00	–
10525	489394.36	1308564.76	053° 14' 40.25"	039° 21' 38.19"	Картометрический метод	5.00	–
10526	489392.42	1308550.62	053° 14' 40.20"	039° 21' 37.42"	Картометрический метод	5.00	–
10527	489389.32	1308539.78	053° 14' 40.10"	039° 21' 36.83"	Картометрический метод	5.00	–
10528	489382.93	1308531.06	053° 14' 39.90"	039° 21' 36.36"	Картометрический метод	5.00	–
10529	489376.83	1308525.54	053° 14' 39.70"	039° 21' 36.06"	Картометрический метод	5.00	–
10530	489372.39	1308520.99	053° 14' 39.56"	039° 21' 35.81"	Картометрический метод	5.00	–
10531	489370.70	1308516.31	053° 14' 39.51"	039° 21' 35.56"	Картометрический метод	5.00	–
10532	489369.66	1308510.53	053° 14' 39.48"	039° 21' 35.24"	Картометрический метод	5.00	–
10533	489368.40	1308504.14	053° 14' 39.44"	039° 21' 34.90"	Картометрический метод	5.00	–
10534	489384.67	1308502.59	053° 14' 39.97"	039° 21' 34.83"	Картометрический метод	5.00	–
10535	489389.56	1308502.91	053° 14' 40.12"	039° 21' 34.85"	Картометрический метод	5.00	–
10536	489397.53	1308433.44	053° 14' 40.41"	039° 21' 31.11"	Картометрический метод	5.00	–
10537	489418.64	1308362.94	053° 14' 41.12"	039° 21' 27.32"	Картометрический метод	5.00	–
10538	489454.57	1308293.89	053° 14' 42.31"	039° 21' 23.62"	Картометрический метод	5.00	–
10539	489490.69	1308266.49	053° 14' 43.49"	039° 21' 22.17"	Картометрический метод	5.00	–
10540	489517.61	1308249.93	053° 14' 44.37"	039° 21' 21.29"	Картометрический метод	5.00	–
10541	489545.50	1308239.95	053° 14' 45.27"	039° 21' 20.77"	Картометрический метод	5.00	–
10542	489579.59	1308228.43	053° 14' 46.38"	039° 21' 20.17"	Картометрический метод	5.00	–
10543	489625.11	1308216.13	053° 14' 47.86"	039° 21' 19.54"	Картометрический метод	5.00	–
10544	489681.18	1308212.54	053° 14' 49.67"	039° 21' 19.38"	Картометрический метод	5.00	–
10545	489703.45	1308220.58	053° 14' 50.39"	039° 21' 19.83"	Картометрический метод	5.00	–
10546	489746.35	1308253.41	053° 14' 51.76"	039° 21' 21.63"	Картометрический метод	5.00	–

10547	489766.36	1308275.94	053° 14' 52.40"	039° 21' 22.86"	Картометрический метод	5.00	–
10548	489787.67	1308281.50	053° 14' 53.09"	039° 21' 23.17"	Картометрический метод	5.00	–
10549	489809.24	1308278.68	053° 14' 53.79"	039° 21' 23.03"	Картометрический метод	5.00	–
10550	489827.04	1308270.25	053° 14' 54.37"	039° 21' 22.59"	Картометрический метод	5.00	–
10551	489849.01	1308248.18	053° 14' 55.09"	039° 21' 21.41"	Картометрический метод	5.00	–
10552	489867.02	1308232.40	053° 14' 55.67"	039° 21' 20.58"	Картометрический метод	5.00	–
10553	489890.94	1308226.20	053° 14' 56.45"	039° 21' 20.26"	Картометрический метод	5.00	–
10554	489917.96	1308225.23	053° 14' 57.32"	039° 21' 20.22"	Картометрический метод	5.00	–
10555	489965.02	1308223.88	053° 14' 58.85"	039° 21' 20.18"	Картометрический метод	5.00	–
10556	489985.07	1308226.59	053° 14' 59.49"	039° 21' 20.34"	Картометрический метод	5.00	–
10557	490002.02	1308230.46	053° 15' 00.04"	039° 21' 20.56"	Картометрический метод	5.00	–
10558	490027.87	1308234.92	053° 15' 00.88"	039° 21' 20.82"	Картометрический метод	5.00	–
10559	490032.81	1308237.92	053° 15' 01.03"	039° 21' 20.98"	Картометрический метод	5.00	–
10560	490037.46	1308243.63	053° 15' 01.18"	039° 21' 21.29"	Картометрический метод	5.00	–
10561	490046.37	1308254.86	053° 15' 01.47"	039° 21' 21.90"	Картометрический метод	5.00	–
10562	490052.28	1308260.97	053° 15' 01.65"	039° 21' 22.24"	Картометрический метод	5.00	–
10563	490059.35	1308264.65	053° 15' 01.88"	039° 21' 22.44"	Картометрический метод	5.00	–
10564	490067.58	1308267.16	053° 15' 02.15"	039° 21' 22.58"	Картометрический метод	5.00	–
10565	490073.58	1308270.55	053° 15' 02.34"	039° 21' 22.77"	Картометрический метод	5.00	–
10566	490077.40	1308274.03	053° 15' 02.46"	039° 21' 22.96"	Картометрический метод	5.00	–
10567	490081.34	1308282.59	053° 15' 02.59"	039° 21' 23.42"	Картометрический метод	5.00	–
10568	490084.70	1308294.13	053° 15' 02.69"	039° 21' 24.05"	Картометрический метод	5.00	–
10569	490090.65	1308300.45	053° 15' 02.88"	039° 21' 24.39"	Картометрический метод	5.00	–
10570	490100.07	1308307.80	053° 15' 03.18"	039° 21' 24.79"	Картометрический метод	5.00	–
10571	490107.33	1308311.61	053° 15' 03.41"	039° 21' 25.00"	Картометрический метод	5.00	–
10572	490122.32	1308313.29	053° 15' 03.90"	039° 21' 25.11"	Картометрический метод	5.00	–
10573	490132.84	1308313.10	053° 15' 04.24"	039° 21' 25.10"	Картометрический метод	5.00	–
10574	490141.90	1308314.48	053° 15' 04.53"	039° 21' 25.18"	Картометрический метод	5.00	–
10575	490147.47	1308317.20	053° 15' 04.71"	039° 21' 25.33"	Картометрический метод	5.00	–
10576	490152.04	1308320.79	053° 15' 04.86"	039° 21' 25.53"	Картометрический метод	5.00	–
10577	490158.13	1308328.02	053° 15' 05.05"	039° 21' 25.92"	Картометрический метод	5.00	–
10578	490164.16	1308333.16	053° 15' 05.24"	039° 21' 26.20"	Картометрический метод	5.00	–
10579	490170.90	1308334.23	053° 15' 05.46"	039° 21' 26.27"	Картометрический метод	5.00	–
10580	490187.33	1308335.76	053° 15' 05.99"	039° 21' 26.36"	Картометрический метод	5.00	–
10581	490210.42	1308334.22	053° 15' 06.74"	039° 21' 26.29"	Картометрический метод	5.00	–
10582	490219.17	1308336.16	053° 15' 07.02"	039° 21' 26.40"	Картометрический метод	5.00	–
10583	490225.61	1308339.93	053° 15' 07.23"	039° 21' 26.61"	Картометрический метод	5.00	–
10584	490235.87	1308348.83	053° 15' 07.56"	039° 21' 27.10"	Картометрический метод	5.00	–

10585	490247.73	1308362.23	053° 15' 07.94"	039° 21' 27.83"	Картометрический метод	5.00	–
10586	490260.42	1308371.51	053° 15' 08.34"	039° 21' 28.34"	Картометрический метод	5.00	–
10587	490283.47	1308383.80	053° 15' 09.08"	039° 21' 29.01"	Картометрический метод	5.00	–
10588	490297.31	1308389.87	053° 15' 09.53"	039° 21' 29.35"	Картометрический метод	5.00	–
10589	490306.23	1308391.32	053° 15' 09.82"	039° 21' 29.43"	Картометрический метод	5.00	–
10590	490312.80	1308390.23	053° 15' 10.03"	039° 21' 29.38"	Картометрический метод	5.00	–
10591	490322.15	1308387.98	053° 15' 10.33"	039° 21' 29.27"	Картометрический метод	5.00	–
10592	490333.82	1308381.49	053° 15' 10.71"	039° 21' 28.92"	Картометрический метод	5.00	–
10593	490380.88	1308358.24	053° 15' 12.24"	039° 21' 27.70"	Картометрический метод	5.00	–
1	490390.26	1308357.08	053° 15' 12.55"	039° 21' 27.64"	Картометрический метод	5.00	–
10594	495781.49	1317340.60	053°18'03.21"	039°29'30.04"	Картометрический метод	5.00	–
10595	495793.70	1317354.93	053°18'03.60"	039°29'30.82"	Картометрический метод	5.00	–
10596	495804.25	1317368.10	053°18'03.93"	039°29'31.54"	Картометрический метод	5.00	–
10597	495812.19	1317382.53	053°18'04.18"	039°29'32.32"	Картометрический метод	5.00	–
10598	495818.49	1317393.09	053°18'04.38"	039°29'32.90"	Картометрический метод	5.00	–
10599	495826.24	1317409.26	053°18'04.62"	039°29'33.78"	Картометрический метод	5.00	–
10600	495832.05	1317418.65	053°18'04.81"	039°29'34.29"	Картометрический метод	5.00	–
10601	495838.73	1317435.02	053°18'05.02"	039°29'35.18"	Картометрический метод	5.00	–
10602	495843.96	1317448.38	053°18'05.18"	039°29'35.90"	Картометрический метод	5.00	–
10603	495846.28	1317454.39	053°18'05.25"	039°29'36.23"	Картометрический метод	5.00	–
10604	495849.38	1317461.65	053°18'05.35"	039°29'36.62"	Картометрический метод	5.00	–
10605	495852.58	1317466.11	053°18'05.45"	039°29'36.87"	Картометрический метод	5.00	–
10606	495861.00	1317474.24	053°18'05.72"	039°29'37.31"	Картометрический метод	5.00	–
10607	495879.31	1317487.99	053°18'06.31"	039°29'38.07"	Картометрический метод	5.00	–
10608	495884.53	1317492.25	053°18'06.47"	039°29'38.30"	Картометрический метод	5.00	–
10609	495888.31	1317496.42	053°18'06.59"	039°29'38.53"	Картометрический метод	5.00	–
10610	495891.31	1317498.64	053°18'06.69"	039°29'38.65"	Картометрический метод	5.00	–
10611	495896.35	1317501.84	053°18'06.85"	039°29'38.83"	Картометрический метод	5.00	–
10612	495900.90	1317503.58	053°18'07.00"	039°29'38.93"	Картометрический метод	5.00	–
10613	495903.03	1317505.42	053°18'07.06"	039°29'39.03"	Картометрический метод	5.00	–
10614	495904.77	1317510.17	053°18'07.12"	039°29'39.29"	Картометрический метод	5.00	–
10615	495908.36	1317524.11	053°18'07.23"	039°29'40.04"	Картометрический метод	5.00	–
10616	495909.81	1317532.73	053°18'07.27"	039°29'40.51"	Картометрический метод	5.00	–
10617	495911.84	1317542.03	053°18'07.33"	039°29'41.01"	Картометрический метод	5.00	–
10618	495916.49	1317560.43	053°18'07.47"	039°29'42.01"	Картометрический метод	5.00	–
10619	495919.79	1317569.92	053°18'07.58"	039°29'42.52"	Картометрический метод	5.00	–
10620	495926.86	1317585.80	053°18'07.80"	039°29'43.39"	Картометрический метод	5.00	–

10621	495932.57	1317598.01	053°18'07.98"	039°29'44.05"	Картометрический метод	5.00	–
10622	495934.22	1317601.40	053°18'08.03"	039°29'44.23"	Картометрический метод	5.00	–
10623	495934.22	1317604.69	053°18'08.03"	039°29'44.41"	Картометрический метод	5.00	–
10624	495934.22	1317609.34	053°18'08.03"	039°29'44.66"	Картометрический метод	5.00	–
10625	495933.63	1317615.73	053°18'08.00"	039°29'45.01"	Картометрический метод	5.00	–
10626	495933.83	1317622.60	053°18'08.01"	039°29'45.38"	Картометрический метод	5.00	–
10627	495934.51	1317627.45	053°18'08.03"	039°29'45.64"	Картометрический метод	5.00	–
10628	495934.99	1317630.35	053°18'08.04"	039°29'45.80"	Картометрический метод	5.00	–
10629	495935.28	1317632.87	053°18'08.05"	039°29'45.93"	Картометрический метод	5.00	–
10630	495935.28	1317636.55	053°18'08.05"	039°29'46.13"	Картометрический метод	5.00	–
10631	495934.51	1317640.23	053°18'08.02"	039°29'46.33"	Картометрический метод	5.00	–
10632	495931.79	1317646.04	053°18'07.93"	039°29'46.64"	Картометрический метод	5.00	–
10633	495927.24	1317650.59	053°18'07.78"	039°29'46.88"	Картометрический метод	5.00	–
10634	495919.30	1317655.72	053°18'07.52"	039°29'47.15"	Картометрический метод	5.00	–
10635	495912.52	1317659.99	053°18'07.30"	039°29'47.38"	Картометрический метод	5.00	–
10636	495902.55	1317662.79	053°18'06.98"	039°29'47.52"	Картометрический метод	5.00	–
10637	495904.29	1317656.40	053°18'07.04"	039°29'47.18"	Картометрический метод	5.00	–
10638	495904.48	1317648.27	053°18'07.05"	039°29'46.74"	Картометрический метод	5.00	–
10639	495902.93	1317641.68	053°18'07.00"	039°29'46.38"	Картометрический метод	5.00	–
10640	495899.84	1317632.38	053°18'06.90"	039°29'45.88"	Картометрический метод	5.00	–
10641	495889.76	1317604.30	053°18'06.59"	039°29'44.36"	Картометрический метод	5.00	–
10642	495874.85	1317560.72	053°18'06.13"	039°29'41.99"	Картометрический метод	5.00	–
10643	495864.97	1317542.90	053°18'05.82"	039°29'41.02"	Картометрический метод	5.00	–
10644	495852.58	1317522.76	053°18'05.43"	039°29'39.92"	Картометрический метод	5.00	–
10645	495839.41	1317501.45	053°18'05.01"	039°29'38.76"	Картометрический метод	5.00	–
10646	495830.11	1317486.15	053°18'04.72"	039°29'37.93"	Картометрический метод	5.00	–
10647	495821.59	1317469.69	053°18'04.45"	039°29'37.04"	Картометрический метод	5.00	–
10648	495815.58	1317456.32	053°18'04.26"	039°29'36.31"	Картометрический метод	5.00	–
10649	495806.87	1317430.76	053°18'03.99"	039°29'34.92"	Картометрический метод	5.00	–
10650	495802.99	1317417.97	053°18'03.87"	039°29'34.23"	Картометрический метод	5.00	–
10651	495801.93	1317398.80	053°18'03.84"	039°29'33.19"	Картометрический метод	5.00	–
10652	495800.77	1317392.80	053°18'03.81"	039°29'32.87"	Картометрический метод	5.00	–
10653	495798.93	1317385.14	053°18'03.75"	039°29'32.45"	Картометрический метод	5.00	–
10654	495796.12	1317380.21	053°18'03.66"	039°29'32.19"	Картометрический метод	5.00	–
10655	495792.34	1317374.20	053°18'03.54"	039°29'31.86"	Картометрический метод	5.00	–
10656	495786.63	1317368.29	053°18'03.36"	039°29'31.54"	Картометрический метод	5.00	–
10657	495778.39	1317360.45	053°18'03.10"	039°29'31.11"	Картометрический метод	5.00	–
10658	495766.19	1317348.73	053°18'02.71"	039°29'30.46"	Картометрический метод	5.00	–

10659	495751.67	1317332.56	053°18'02.25"	039°29'29.58"	Картометрический метод	5.00	–
10660	495741.11	1317322.97	053°18'01.91"	039°29'29.05"	Картометрический метод	5.00	–
10661	495730.85	1317314.35	053°18'01.58"	039°29'28.58"	Картометрический метод	5.00	–
10662	495722.52	1317308.45	053°18'01.32"	039°29'28.26"	Картометрический метод	5.00	–
10663	495702.76	1317297.79	053°18'00.68"	039°29'27.66"	Картометрический метод	5.00	–
10664	495684.65	1317283.27	053°18'00.10"	039°29'26.87"	Картометрический метод	5.00	–
10665	495671.38	1317272.81	053°17'59.68"	039°29'26.29"	Картометрический метод	5.00	–
10666	495650.47	1317253.34	053°17'59.01"	039°29'25.23"	Картометрический метод	5.00	–
10667	495642.43	1317246.27	053°17'58.75"	039°29'24.84"	Картометрический метод	5.00	–
10668	495638.94	1317240.46	053°17'58.64"	039°29'24.52"	Картометрический метод	5.00	–
10669	495634.39	1317233.59	053°17'58.50"	039°29'24.15"	Картометрический метод	5.00	–
10670	495631.97	1317230.39	053°17'58.42"	039°29'23.97"	Картометрический метод	5.00	–
10671	495628.68	1317225.74	053°17'58.32"	039°29'23.72"	Картометрический метод	5.00	–
10672	495627.13	1317222.26	053°17'58.27"	039°29'23.53"	Картометрический метод	5.00	–
10673	495626.84	1317220.80	053°17'58.26"	039°29'23.45"	Картометрический метод	5.00	–
10674	495628.58	1317218.96	053°17'58.32"	039°29'23.35"	Картометрический метод	5.00	–
10675	495630.71	1317218.48	053°17'58.39"	039°29'23.33"	Картометрический метод	5.00	–
10676	495634.10	1317219.16	053°17'58.50"	039°29'23.37"	Картометрический метод	5.00	–
10677	495638.55	1317221.96	053°17'58.64"	039°29'23.52"	Картометрический метод	5.00	–
10678	495644.46	1317225.45	053°17'58.83"	039°29'23.71"	Картометрический метод	5.00	–
10679	495659.18	1317234.65	053°17'59.30"	039°29'24.22"	Картометрический метод	5.00	–
10680	495667.22	1317239.69	053°17'59.56"	039°29'24.50"	Картометрический метод	5.00	–
10681	495676.32	1317247.05	053°17'59.85"	039°29'24.91"	Картометрический метод	5.00	–
10682	495686.49	1317254.12	053°18'00.18"	039°29'25.29"	Картометрический метод	5.00	–
10683	495696.95	1317262.35	053°18'00.51"	039°29'25.75"	Картометрический метод	5.00	–
10684	495713.22	1317275.62	053°18'01.03"	039°29'26.48"	Картометрический метод	5.00	–
10685	495722.61	1317284.62	053°18'01.33"	039°29'26.97"	Картометрический метод	5.00	–
10686	495738.30	1317298.76	053°18'01.83"	039°29'27.74"	Картометрический метод	5.00	–
10687	495750.79	1317310.19	053°18'02.23"	039°29'28.37"	Картометрический метод	5.00	–
10688	495758.83	1317317.84	053°18'02.49"	039°29'28.79"	Картометрический метод	5.00	–
10689	495768.23	1317326.26	053°18'02.79"	039°29'29.25"	Картометрический метод	5.00	–
10594	495781.49	1317340.60	053°18'03.21"	039°29'30.04"	Картометрический метод	5.00	–

Приложение 5
к постановлению
администрации Липецкой области
«Об установлении местоположения береговых линий
(границ водных объектов), границ водоохранных зон и
границ прибрежных защитных полос рек Ольшанец,
Ягодная Ряса, Снова, Сквирня»

Сведения о реке Ягодная Ряса

Таблица 1

№ п/п	Характеристики	Описание характеристик
1	местоположение р. Ягодная Ряса	Российская Федерация, Липецкая область, Лев-Толстовский и Чаплыгинский районы

Сведения о характерных точках водоохранных зон р. Ягодная Ряса,
протяженностью 73 км по правому берегу и 73 км по левому берегу,
расположенной на территории Липецкой области
системе координат МСК-48 и WGS 1984

Таблица 2

№ точки	Система координат				Метод определения координат характерной точки	Средняя квадратическая погрешность положения характерной точки (Mt), м	Описание обозначения точки на местности (при наличии)
	МСК 48		Географические координаты (WGS 1984)				
	X (м)	Y (м)	X (градусы)	Y (градусы)			
1	490469.24	1308172.86	053° 15' 15.29"	039° 21' 11.57"	Картометрический метод	5.00	–
2	490528.01	1308205.93	053° 15' 17.18"	039° 21' 13.39"	Картометрический метод	5.00	–
3	490569.93	1308250.80	053° 15' 18.52"	039° 21' 15.84"	Картометрический метод	5.00	–
4	490670.00	1308377.05	053° 15' 21.70"	039° 21' 22.72"	Картометрический метод	5.00	–
5	490709.04	1308429.61	053° 15' 22.94"	039° 21' 25.58"	Картометрический метод	5.00	–
6	490726.24	1308472.40	053° 15' 23.48"	039° 21' 27.89"	Картометрический метод	5.00	–
7	490735.91	1308487.12	053° 15' 23.79"	039° 21' 28.70"	Картометрический метод	5.00	–
8	490758.26	1308511.47	053° 15' 24.50"	039° 21' 30.02"	Картометрический метод	5.00	–
9	490790.82	1308554.30	053° 15' 25.54"	039° 21' 32.35"	Картометрический метод	5.00	–
10	490803.81	1308567.41	053° 15' 25.95"	039° 21' 33.07"	Картометрический метод	5.00	–
11	490825.82	1308592.51	053° 15' 26.66"	039° 21' 34.44"	Картометрический метод	5.00	–

12	490851.20	1308634.24	053° 15' 27.46"	039° 21' 36.71"	Картометрический метод	5.00	–
13	490864.25	1308667.66	053° 15' 27.87"	039° 21' 38.52"	Картометрический метод	5.00	–
14	490896.16	1308715.04	053° 15' 28.88"	039° 21' 41.09"	Картометрический метод	5.00	–
15	490915.16	1308730.10	053° 15' 29.49"	039° 21' 41.92"	Картометрический метод	5.00	–
16	490962.06	1308777.77	053° 15' 30.99"	039° 21' 44.52"	Картометрический метод	5.00	–
17	490993.58	1308837.50	053° 15' 31.99"	039° 21' 47.76"	Картометрический метод	5.00	–
18	491004.68	1308886.22	053° 15' 32.32"	039° 21' 50.40"	Картометрический метод	5.00	–
19	491006.43	1308931.62	053° 15' 32.36"	039° 21' 52.85"	Картометрический метод	5.00	–
20	491008.60	1308986.27	053° 15' 32.41"	039° 21' 55.80"	Картометрический метод	5.00	–
21	491175.59	1309121.92	053° 15' 37.76"	039° 22' 03.23"	Картометрический метод	5.00	–
22	491230.02	1309154.46	053° 15' 39.51"	039° 22' 05.02"	Картометрический метод	5.00	–
23	491286.39	1309218.79	053° 15' 41.30"	039° 22' 08.53"	Картометрический метод	5.00	–
24	491310.79	1309279.01	053° 15' 42.07"	039° 22' 11.79"	Картометрический метод	5.00	–
25	491319.82	1309318.43	053° 15' 42.34"	039° 22' 13.92"	Картометрический метод	5.00	–
26	491327.67	1309367.65	053° 15' 42.58"	039° 22' 16.58"	Картометрический метод	5.00	–
27	491335.28	1309432.74	053° 15' 42.80"	039° 22' 20.10"	Картометрический метод	5.00	–
28	491367.10	1309458.00	053° 15' 43.82"	039° 22' 21.48"	Картометрический метод	5.00	–
29	491438.29	1309503.23	053° 15' 46.10"	039° 22' 23.97"	Картометрический метод	5.00	–
30	491489.18	1309556.40	053° 15' 47.73"	039° 22' 26.87"	Картометрический метод	5.00	–
31	491509.56	1309589.47	053° 15' 48.37"	039° 22' 28.67"	Картометрический метод	5.00	–
32	491654.03	1309692.31	053° 15' 53.00"	039° 22' 34.32"	Картометрический метод	5.00	–
33	491788.14	1309742.74	053° 15' 57.32"	039° 22' 37.13"	Картометрический метод	5.00	–
34	491986.24	1309732.34	053° 16' 03.73"	039° 22' 36.70"	Картометрический метод	5.00	–
35	492095.85	1309897.67	053° 16' 07.21"	039° 22' 45.69"	Картометрический метод	5.00	–
36	492093.28	1309955.48	053° 16' 07.10"	039° 22' 48.81"	Картометрический метод	5.00	–
37	492071.92	1310020.99	053° 16' 06.39"	039° 22' 52.33"	Картометрический метод	5.00	–
38	492126.22	1310086.74	053° 16' 08.12"	039° 22' 55.91"	Картометрический метод	5.00	–
39	492205.37	1310145.92	053° 16' 10.65"	039° 22' 59.16"	Картометрический метод	5.00	–
40	492246.52	1310235.77	053° 16' 11.95"	039° 23' 04.04"	Картометрический метод	5.00	–
41	492249.12	1310302.06	053° 16' 12.00"	039° 23' 07.61"	Картометрический метод	5.00	–
42	492253.12	1310330.89	053° 16' 12.12"	039° 23' 09.17"	Картометрический метод	5.00	–
43	492370.06	1310368.65	053° 16' 15.89"	039° 23' 11.29"	Картометрический метод	5.00	–
44	492458.77	1310490.67	053° 16' 18.71"	039° 23' 17.93"	Картометрический метод	5.00	–
45	492472.84	1310574.63	053° 16' 19.13"	039° 23' 22.47"	Картометрический метод	5.00	–
46	492450.60	1310657.14	053° 16' 18.37"	039° 23' 26.91"	Картометрический метод	5.00	–
47	492422.84	1310716.01	053° 16' 17.45"	039° 23' 30.07"	Картометрический метод	5.00	–
48	492522.60	1310859.36	053° 16' 20.62"	039° 23' 37.87"	Картометрический метод	5.00	–
49	492581.73	1310949.39	053° 16' 22.50"	039° 23' 42.77"	Картометрический метод	5.00	–
50	492612.66	1311012.65	053° 16' 23.47"	039° 23' 46.20"	Картометрический метод	5.00	–

51	492644.43	1311076.20	053° 16' 24.47"	039° 23' 49.65"	Картометрический метод	5.00	–
52	492667.76	1311146.25	053° 16' 25.20"	039° 23' 53.45"	Картометрический метод	5.00	–
53	492721.58	1311206.41	053° 16' 26.91"	039° 23' 56.73"	Картометрический метод	5.00	–
54	492780.21	1311320.39	053° 16' 28.76"	039° 24' 02.92"	Картометрический метод	5.00	–
55	492850.82	1311394.00	053° 16' 31.02"	039° 24' 06.94"	Картометрический метод	5.00	–
56	492887.04	1311438.93	053° 16' 32.17"	039° 24' 09.39"	Картометрический метод	5.00	–
57	492954.19	1311492.95	053° 16' 34.32"	039° 24' 12.35"	Картометрический метод	5.00	–
58	493016.38	1311515.73	053° 16' 36.32"	039° 24' 13.63"	Картометрический метод	5.00	–
59	493067.28	1311552.84	053° 16' 37.95"	039° 24' 15.66"	Картометрический метод	5.00	–
60	493113.10	1311615.56	053° 16' 39.41"	039° 24' 19.08"	Картометрический метод	5.00	–
61	493141.80	1311686.03	053° 16' 40.30"	039° 24' 22.90"	Картометрический метод	5.00	–
62	493167.75	1311726.86	053° 16' 41.13"	039° 24' 25.12"	Картометрический метод	5.00	–
63	493182.55	1311760.48	053° 16' 41.59"	039° 24' 26.95"	Картометрический метод	5.00	–
64	493195.23	1311826.40	053° 16' 41.97"	039° 24' 30.52"	Картометрический метод	5.00	–
65	493185.38	1311892.81	053° 16' 41.63"	039° 24' 34.09"	Картометрический метод	5.00	–
66	493154.30	1311951.95	053° 16' 40.60"	039° 24' 37.26"	Картометрический метод	5.00	–
67	493187.83	1312039.23	053° 16' 41.65"	039° 24' 41.99"	Картометрический метод	5.00	–
68	493232.68	1312104.32	053° 16' 43.07"	039° 24' 45.54"	Картометрический метод	5.00	–
69	493299.73	1312273.76	053° 16' 45.17"	039° 24' 54.73"	Картометрический метод	5.00	–
70	493304.90	1312396.38	053° 16' 45.28"	039° 25' 01.35"	Картометрический метод	5.00	–
71	493285.17	1312461.35	053° 16' 44.62"	039° 25' 04.84"	Картометрический метод	5.00	–
72	493315.75	1312508.47	053° 16' 45.59"	039° 25' 07.41"	Картометрический метод	5.00	–
73	493339.02	1312574.84	053° 16' 46.31"	039° 25' 11.00"	Картометрический метод	5.00	–
74	493338.45	1312672.69	053° 16' 46.25"	039° 25' 16.28"	Картометрический метод	5.00	–
75	493321.86	1312742.47	053° 16' 45.68"	039° 25' 20.04"	Картометрический метод	5.00	–
76	493394.36	1312784.73	053° 16' 48.01"	039° 25' 22.37"	Картометрический метод	5.00	–
77	493441.59	1312835.63	053° 16' 49.52"	039° 25' 25.15"	Картометрический метод	5.00	–
78	493468.58	1312899.61	053° 16' 50.36"	039° 25' 28.62"	Картометрический метод	5.00	–
79	493472.23	1313001.89	053° 16' 50.44"	039° 25' 34.14"	Картометрический метод	5.00	–
80	493443.10	1313095.85	053° 16' 49.45"	039° 25' 39.19"	Картометрический метод	5.00	–
81	493413.33	1313246.31	053° 16' 48.43"	039° 25' 47.29"	Картометрический метод	5.00	–
82	493381.97	1313316.23	053° 16' 47.38"	039° 25' 51.04"	Картометрический метод	5.00	–
83	493371.57	1313368.19	053° 16' 47.02"	039° 25' 53.84"	Картометрический метод	5.00	–
84	493353.28	1313420.18	053° 16' 46.41"	039° 25' 56.63"	Картометрический метод	5.00	–
85	493378.03	1313511.58	053° 16' 47.17"	039° 26' 01.58"	Картометрический метод	5.00	–
86	493379.15	1313581.87	053° 16' 47.18"	039° 26' 05.38"	Картометрический метод	5.00	–
87	493431.80	1313616.37	053° 16' 48.87"	039° 26' 07.28"	Картометрический метод	5.00	–
88	493504.53	1313649.25	053° 16' 51.20"	039° 26' 09.10"	Картометрический метод	5.00	–
89	493605.47	1313739.73	053° 16' 54.43"	039° 26' 14.06"	Картометрический метод	5.00	–

90	493726.75	1313911.15	053° 16' 58.28"	039° 26' 23.40"	Картометрический метод	5.00	–
91	493838.41	1313809.72	053° 17' 01.93"	039° 26' 18.00"	Картометрический метод	5.00	–
92	493905.13	1313772.87	053° 17' 04.11"	039° 26' 16.06"	Картометрический метод	5.00	–
93	493993.87	1313752.59	053° 17' 06.99"	039° 26' 15.03"	Картометрический метод	5.00	–
94	494063.74	1313763.06	053° 17' 09.24"	039° 26' 15.65"	Картометрический метод	5.00	–
95	494187.21	1313778.91	053° 17' 13.23"	039° 26' 16.59"	Картометрический метод	5.00	–
96	494284.21	1313828.60	053° 17' 16.34"	039° 26' 19.34"	Картометрический метод	5.00	–
97	494356.52	1313912.96	053° 17' 18.65"	039° 26' 23.95"	Картометрический метод	5.00	–
98	494381.76	1313979.40	053° 17' 19.43"	039° 26' 27.55"	Картометрический метод	5.00	–
99	494383.70	1314067.38	053° 17' 19.46"	039° 26' 32.30"	Картометрический метод	5.00	–
100	494363.52	1314154.59	053° 17' 18.77"	039° 26' 37.00"	Картометрический метод	5.00	–
101	494393.94	1314193.25	053° 17' 19.73"	039° 26' 39.10"	Картометрический метод	5.00	–
102	494420.06	1314254.92	053° 17' 20.55"	039° 26' 42.45"	Картометрический метод	5.00	–
103	494428.68	1314484.88	053° 17' 20.73"	039° 26' 54.87"	Картометрический метод	5.00	–
104	494386.59	1314611.49	053° 17' 19.31"	039° 27' 01.67"	Картометрический метод	5.00	–
105	494380.42	1314668.97	053° 17' 19.09"	039° 27' 04.77"	Картометрический метод	5.00	–
106	494357.84	1314733.17	053° 17' 18.33"	039° 27' 08.22"	Картометрический метод	5.00	–
107	494295.20	1314811.83	053° 17' 16.27"	039° 27' 12.42"	Картометрический метод	5.00	–
108	494252.85	1314848.65	053° 17' 14.88"	039° 27' 14.38"	Картометрический метод	5.00	–
109	494192.86	1314872.26	053° 17' 12.93"	039° 27' 15.61"	Картометрический метод	5.00	–
110	494110.97	1314904.50	053° 17' 10.27"	039° 27' 17.29"	Картометрический метод	5.00	–
111	494164.72	1314955.67	053° 17' 11.99"	039° 27' 20.09"	Картометрический метод	5.00	–
112	494206.77	1315010.21	053° 17' 13.32"	039° 27' 23.06"	Картометрический метод	5.00	–
113	494240.10	1315091.89	053° 17' 14.37"	039° 27' 27.49"	Картометрический метод	5.00	–
114	494240.56	1315171.67	053° 17' 14.35"	039° 27' 31.80"	Картометрический метод	5.00	–
115	494289.06	1315219.93	053° 17' 15.89"	039° 27' 34.44"	Картометрический метод	5.00	–
116	494347.29	1315334.16	053° 17' 17.73"	039° 27' 40.65"	Картометрический метод	5.00	–
117	494362.75	1315398.68	053° 17' 18.20"	039° 27' 44.14"	Картометрический метод	5.00	–
118	494382.89	1315402.13	053° 17' 18.85"	039° 27' 44.34"	Картометрический метод	5.00	–
119	494436.13	1315318.56	053° 17' 20.61"	039° 27' 39.87"	Картометрический метод	5.00	–
120	494474.77	1315253.49	053° 17' 21.88"	039° 27' 36.39"	Картометрический метод	5.00	–
121	494562.17	1315181.24	053° 17' 24.74"	039° 27' 32.55"	Картометрический метод	5.00	–
122	494701.42	1315133.33	053° 17' 29.27"	039° 27' 30.07"	Картометрический метод	5.00	–
123	494818.04	1315124.84	053° 17' 33.04"	039° 27' 29.70"	Картометрический метод	5.00	–
124	494887.26	1315142.71	053° 17' 35.27"	039° 27' 30.71"	Картометрический метод	5.00	–
125	494984.52	1315209.47	053° 17' 38.39"	039° 27' 34.39"	Картометрический метод	5.00	–
126	495056.27	1315314.93	053° 17' 40.66"	039° 27' 40.13"	Картометрический метод	5.00	–
127	495071.49	1315383.65	053° 17' 41.13"	039° 27' 43.86"	Картометрический метод	5.00	–
128	495140.01	1315455.42	053° 17' 43.31"	039° 27' 47.78"	Картометрический метод	5.00	–

129	495177.36	1315524.02	053° 17' 44.49"	039° 27' 51.51"	Картометрический метод	5.00	–
130	495206.09	1315530.94	053° 17' 45.41"	039° 27' 51.91"	Картометрический метод	5.00	–
131	495318.54	1315588.49	053° 17' 49.03"	039° 27' 55.10"	Картометрический метод	5.00	–
132	495389.25	1315671.04	053° 17' 51.28"	039° 27' 59.61"	Картометрический метод	5.00	–
133	495425.89	1315768.46	053° 17' 52.42"	039° 28' 04.89"	Картометрический метод	5.00	–
134	495435.29	1315839.02	053° 17' 52.69"	039° 28' 08.71"	Картометрический метод	5.00	–
135	495413.50	1315927.02	053° 17' 51.95"	039° 28' 13.44"	Картометрический метод	5.00	–
136	495378.42	1315989.38	053° 17' 50.78"	039° 28' 16.78"	Картометрический метод	5.00	–
137	495409.33	1316125.06	053° 17' 51.72"	039° 28' 24.13"	Картометрический метод	5.00	–
138	495397.09	1316249.29	053° 17' 51.27"	039° 28' 30.83"	Картометрический метод	5.00	–
139	495357.80	1316330.91	053° 17' 49.96"	039° 28' 35.21"	Картометрический метод	5.00	–
140	495413.65	1316355.48	053° 17' 51.76"	039° 28' 36.57"	Картометрический метод	5.00	–
141	495464.19	1316401.78	053° 17' 53.37"	039° 28' 39.11"	Картометрический метод	5.00	–
142	495506.75	1316487.63	053° 17' 54.71"	039° 28' 43.78"	Картометрический метод	5.00	–
143	495521.11	1316560.70	053° 17' 55.14"	039° 28' 47.73"	Картометрический метод	5.00	–
144	495498.25	1316678.69	053° 17' 54.35"	039° 28' 54.09"	Картометрический метод	5.00	–
145	495464.29	1316737.39	053° 17' 53.22"	039° 28' 57.23"	Картометрический метод	5.00	–
146	495385.33	1316796.34	053° 17' 50.64"	039° 29' 00.35"	Картометрический метод	5.00	–
147	495377.66	1316812.37	053° 17' 50.39"	039° 29' 01.21"	Картометрический метод	5.00	–
148	495381.84	1316831.19	053° 17' 50.52"	039° 29' 02.23"	Картометрический метод	5.00	–
149	495401.36	1316860.47	053° 17' 51.13"	039° 29' 03.83"	Картометрический метод	5.00	–
150	495423.67	1316887.66	053° 17' 51.84"	039° 29' 05.31"	Картометрический метод	5.00	–
151	495444.62	1316904.20	053° 17' 52.51"	039° 29' 06.22"	Картометрический метод	5.00	–
152	495500.31	1316896.58	053° 17' 54.32"	039° 29' 05.85"	Картометрический метод	5.00	–
153	495595.69	1316912.54	053° 17' 57.39"	039° 29' 06.78"	Картометрический метод	5.00	–
154	495659.91	1316943.08	053° 17' 59.46"	039° 29' 08.48"	Картометрический метод	5.00	–
155	495773.00	1317064.07	053° 18' 03.06"	039° 29' 15.10"	Картометрический метод	5.00	–
156	495827.03	1317104.45	053° 18' 04.79"	039° 29' 17.32"	Картометрический метод	5.00	–
157	495965.14	1317237.80	053° 18' 09.20"	039° 29' 24.63"	Картометрический метод	5.00	–
158	496009.57	1317321.17	053° 18' 10.59"	039° 29' 29.16"	Картометрический метод	5.00	–
159	496016.43	1317333.93	053° 18' 10.81"	039° 29' 29.85"	Картометрический метод	5.00	–
160	496030.13	1317345.19	053° 18' 11.25"	039° 29' 30.47"	Картометрический метод	5.00	–
161	496075.95	1317399.03	053° 18' 12.71"	039° 29' 33.41"	Картометрический метод	5.00	–
162	496125.18	1317529.50	053° 18' 14.24"	039° 29' 40.50"	Картометрический метод	5.00	–
163	496137.69	1317634.13	053° 18' 14.60"	039° 29' 46.16"	Картометрический метод	5.00	–
164	496121.08	1317717.63	053° 18' 14.02"	039° 29' 50.65"	Картометрический метод	5.00	–
165	496088.51	1317777.46	053° 18' 12.94"	039° 29' 53.86"	Картометрический метод	5.00	–
166	496076.28	1317869.86	053° 18' 12.50"	039° 29' 58.84"	Картометрический метод	5.00	–
167	496092.84	1317935.73	053° 18' 13.01"	039° 30' 02.41"	Картометрический метод	5.00	–

168	496100.73	1317999.66	053° 18' 13.23"	039° 30' 05.86"	Картометрический метод	5.00	–
169	496178.62	1317959.55	053° 18' 15.77"	039° 30' 03.76"	Картометрический метод	5.00	–
170	496290.25	1317947.08	053° 18' 19.39"	039° 30' 03.17"	Картометрический метод	5.00	–
171	496359.46	1317965.69	053° 18' 21.62"	039° 30' 04.23"	Картометрический метод	5.00	–
172	496433.74	1318017.43	053° 18' 23.99"	039° 30' 07.08"	Картометрический метод	5.00	–
173	496482.56	1318090.03	053° 18' 25.54"	039° 30' 11.04"	Картометрический метод	5.00	–
174	496525.89	1318245.82	053° 18' 26.87"	039° 30' 19.48"	Картометрический метод	5.00	–
175	496579.19	1318324.35	053° 18' 28.56"	039° 30' 23.76"	Картометрический метод	5.00	–
176	496645.45	1318458.84	053° 18' 30.64"	039° 30' 31.08"	Картометрический метод	5.00	–
177	496679.75	1318582.32	053° 18' 31.69"	039° 30' 37.77"	Картометрический метод	5.00	–
178	496712.74	1318600.36	053° 18' 32.75"	039° 30' 38.77"	Картометрический метод	5.00	–
179	496762.64	1318647.82	053° 18' 34.34"	039° 30' 41.37"	Картометрический метод	5.00	–
180	496778.66	1318654.92	053° 18' 34.85"	039° 30' 41.77"	Картометрический метод	5.00	–
181	496887.61	1318701.90	053° 18' 38.36"	039° 30' 44.39"	Картометрический метод	5.00	–
182	496968.01	1318730.26	053° 18' 40.94"	039° 30' 45.98"	Картометрический метод	5.00	–
183	497066.87	1318812.19	053° 18' 44.10"	039° 30' 50.49"	Картометрический метод	5.00	–
184	497109.99	1318882.05	053° 18' 45.46"	039° 30' 54.29"	Картометрический метод	5.00	–
185	497157.42	1318930.07	053° 18' 46.98"	039° 30' 56.92"	Картометрический метод	5.00	–
186	497194.69	1318944.05	053° 18' 48.17"	039° 30' 57.71"	Картометрический метод	5.00	–
187	497268.19	1318986.48	053° 18' 50.53"	039° 31' 00.06"	Картометрический метод	5.00	–
188	497330.67	1319047.68	053° 18' 52.52"	039° 31' 03.41"	Картометрический метод	5.00	–
189	497446.87	1319064.84	053° 18' 56.27"	039° 31' 04.43"	Картометрический метод	5.00	–
190	497526.23	1319094.69	053° 18' 58.83"	039° 31' 06.10"	Картометрический метод	5.00	–
191	497582.26	1319132.13	053° 19' 00.62"	039° 31' 08.17"	Картометрический метод	5.00	–
192	497622.67	1319186.06	053° 19' 01.90"	039° 31' 11.11"	Картометрический метод	5.00	–
193	497656.82	1319218.15	053° 19' 02.99"	039° 31' 12.87"	Картометрический метод	5.00	–
194	497696.00	1319262.25	053° 19' 04.24"	039° 31' 15.28"	Картометрический метод	5.00	–
195	497733.13	1319353.66	053° 19' 05.40"	039° 31' 20.25"	Картометрический метод	5.00	–
196	497735.83	1319423.87	053° 19' 05.45"	039° 31' 24.04"	Картометрический метод	5.00	–
197	497715.55	1319488.61	053° 19' 04.76"	039° 31' 27.53"	Картометрический метод	5.00	–
198	497721.39	1319528.25	053° 19' 04.93"	039° 31' 29.67"	Картометрический метод	5.00	–
199	497752.77	1319517.23	053° 19' 05.96"	039° 31' 29.10"	Картометрический метод	5.00	–
200	497841.63	1319504.62	053° 19' 08.83"	039° 31' 28.49"	Картометрический метод	5.00	–
201	497909.47	1319512.53	053° 19' 11.03"	039° 31' 28.97"	Картометрический метод	5.00	–
202	498024.36	1319572.26	053° 19' 14.71"	039° 31' 32.29"	Картометрический метод	5.00	–
203	498089.46	1319643.39	053° 19' 16.78"	039° 31' 36.18"	Картометрический метод	5.00	–
204	498141.26	1319749.58	053° 19' 18.41"	039° 31' 41.96"	Картометрический метод	5.00	–
205	498155.64	1319813.42	053° 19' 18.84"	039° 31' 45.42"	Картометрический метод	5.00	–
206	498165.40	1319838.52	053° 19' 19.15"	039° 31' 46.78"	Картометрический метод	5.00	–

207	498184.22	1319853.86	053° 19' 19.75"	039° 31' 47.62"	Картометрический метод	5.00	–
208	498226.05	1319869.89	053° 19' 21.09"	039° 31' 48.52"	Картометрический метод	5.00	–
209	498277.85	1319890.14	053° 19' 22.76"	039° 31' 49.66"	Картометрический метод	5.00	–
210	498326.52	1319914.88	053° 19' 24.32"	039° 31' 51.03"	Картометрический метод	5.00	–
211	498454.15	1320044.45	053° 19' 28.39"	039° 31' 58.13"	Картометрический метод	5.00	–
212	498513.38	1320145.94	053° 19' 30.26"	039° 32' 03.66"	Картометрический метод	5.00	–
213	498534.80	1320238.49	053° 19' 30.91"	039° 32' 08.68"	Картометрический метод	5.00	–
214	498539.03	1320266.67	053° 19' 31.03"	039° 32' 10.20"	Картометрический метод	5.00	–
215	498535.06	1320366.50	053° 19' 30.85"	039° 32' 15.59"	Картометрический метод	5.00	–
216	498510.15	1320436.66	053° 19' 30.01"	039° 32' 19.36"	Картометрический метод	5.00	–
217	498480.21	1320497.56	053° 19' 29.02"	039° 32' 22.63"	Картометрический метод	5.00	–
218	498454.74	1320539.49	053° 19' 28.17"	039° 32' 24.87"	Картометрический метод	5.00	–
219	498412.16	1320594.55	053° 19' 26.77"	039° 32' 27.81"	Картометрический метод	5.00	–
220	498291.87	1320594.16	053° 19' 22.88"	039° 32' 27.70"	Картометрический метод	5.00	–
221	498320.32	1320627.34	053° 19' 23.78"	039° 32' 29.51"	Картометрический метод	5.00	–
222	498362.71	1320638.86	053° 19' 25.15"	039° 32' 30.17"	Картометрический метод	5.00	–
223	498473.45	1320677.68	053° 19' 28.71"	039° 32' 32.35"	Картометрический метод	5.00	–
224	498536.52	1320738.01	053° 19' 30.72"	039° 32' 35.66"	Картометрический метод	5.00	–
225	498574.79	1320774.01	053° 19' 31.94"	039° 32' 37.64"	Картометрический метод	5.00	–
226	498620.67	1320835.26	053° 19' 33.40"	039° 32' 40.98"	Картометрический метод	5.00	–
227	498653.93	1320908.81	053° 19' 34.44"	039° 32' 44.98"	Картометрический метод	5.00	–
228	498662.71	1320965.91	053° 19' 34.69"	039° 32' 48.08"	Картометрический метод	5.00	–
229	498662.67	1321022.43	053° 19' 34.67"	039° 32' 51.13"	Картометрический метод	5.00	–
230	498629.74	1321122.12	053° 19' 33.55"	039° 32' 56.49"	Картометрический метод	5.00	–
231	498574.47	1321214.41	053° 19' 31.72"	039° 33' 01.43"	Картометрический метод	5.00	–
232	498553.80	1321287.49	053° 19' 31.02"	039° 33' 05.36"	Картометрический метод	5.00	–
233	498566.11	1321340.82	053° 19' 31.39"	039° 33' 08.25"	Картометрический метод	5.00	–
234	498742.62	1321299.73	053° 19' 37.12"	039° 33' 06.17"	Картометрический метод	5.00	–
235	498825.03	1321286.82	053° 19' 39.79"	039° 33' 05.54"	Картометрический метод	5.00	–
236	498893.79	1321295.11	053° 19' 42.01"	039° 33' 06.05"	Картометрический метод	5.00	–
237	498953.95	1321274.19	053° 19' 43.96"	039° 33' 04.96"	Картометрический метод	5.00	–
238	499071.54	1321283.33	053° 19' 47.76"	039° 33' 05.55"	Картометрический метод	5.00	–
239	499108.72	1321301.62	053° 19' 48.96"	039° 33' 06.57"	Картометрический метод	5.00	–
240	499141.21	1321326.90	053° 19' 50.00"	039° 33' 07.96"	Картометрический метод	5.00	–
241	499249.07	1321452.99	053° 19' 53.42"	039° 33' 14.86"	Картометрический метод	5.00	–
242	499305.43	1321539.82	053° 19' 55.20"	039° 33' 19.60"	Картометрический метод	5.00	–
243	499332.70	1321612.34	053° 19' 56.05"	039° 33' 23.54"	Картометрический метод	5.00	–
244	499346.76	1321693.26	053° 19' 56.47"	039° 33' 27.92"	Картометрический метод	5.00	–
245	499355.05	1321702.46	053° 19' 56.73"	039° 33' 28.43"	Картометрический метод	5.00	–

246	499447.16	1321733.45	053° 19' 59.69"	039° 33' 30.18"	Картометрический метод	5.00	–
247	499495.89	1321760.72	053° 20' 01.26"	039° 33' 31.69"	Картометрический метод	5.00	–
248	499554.80	1321812.72	053° 20' 03.14"	039° 33' 34.55"	Картометрический метод	5.00	–
249	499609.22	1321895.98	053° 20' 04.85"	039° 33' 39.09"	Картометрический метод	5.00	–
250	499646.39	1321965.51	053° 20' 06.02"	039° 33' 42.88"	Картометрический метод	5.00	–
251	499687.05	1322076.30	053° 20' 07.28"	039° 33' 48.90"	Картометрический метод	5.00	–
252	499749.97	1322053.94	053° 20' 09.33"	039° 33' 47.74"	Картометрический метод	5.00	–
253	499818.88	1322079.71	053° 20' 11.55"	039° 33' 49.19"	Картометрический метод	5.00	–
254	499864.57	1322112.46	053° 20' 13.01"	039° 33' 50.99"	Картометрический метод	5.00	–
255	499916.10	1322131.26	053° 20' 14.66"	039° 33' 52.05"	Картометрический метод	5.00	–
256	499959.16	1322154.46	053° 20' 16.05"	039° 33' 53.34"	Картометрический метод	5.00	–
257	500022.25	1322213.56	053° 20' 18.06"	039° 33' 56.59"	Картометрический метод	5.00	–
258	500063.22	1322295.96	053° 20' 19.34"	039° 34' 01.07"	Картометрический метод	5.00	–
259	500077.33	1322356.31	053° 20' 19.77"	039° 34' 04.35"	Картометрический метод	5.00	–
260	500080.87	1322423.91	053° 20' 19.85"	039° 34' 08.00"	Картометрический метод	5.00	–
261	500074.91	1322461.47	053° 20' 19.64"	039° 34' 10.03"	Картометрический метод	5.00	–
262	500082.18	1322512.31	053° 20' 19.85"	039° 34' 12.78"	Картометрический метод	5.00	–
263	500107.84	1322576.35	053° 20' 20.65"	039° 34' 16.26"	Картометрический метод	5.00	–
264	500107.48	1322640.25	053° 20' 20.60"	039° 34' 19.71"	Картометрический метод	5.00	–
265	500092.58	1322697.38	053° 20' 20.09"	039° 34' 22.79"	Картометрический метод	5.00	–
266	500067.40	1322740.02	053° 20' 19.26"	039° 34' 25.07"	Картометрический метод	5.00	–
267	500038.07	1322782.30	053° 20' 18.29"	039° 34' 27.33"	Картометрический метод	5.00	–
268	499992.76	1322830.02	053° 20' 16.80"	039° 34' 29.87"	Картометрический метод	5.00	–
269	499939.10	1322864.10	053° 20' 15.05"	039° 34' 31.67"	Картометрический метод	5.00	–
270	499855.66	1322905.85	053° 20' 12.33"	039° 34' 33.86"	Картометрический метод	5.00	–
271	499802.69	1322926.73	053° 20' 10.61"	039° 34' 34.94"	Картометрический метод	5.00	–
272	499728.26	1322937.21	053° 20' 08.19"	039° 34' 35.45"	Картометрический метод	5.00	–
273	499636.97	1322919.25	053° 20' 05.25"	039° 34' 34.40"	Картометрический метод	5.00	–
274	499583.44	1322894.50	053° 20' 03.53"	039° 34' 33.02"	Картометрический метод	5.00	–
275	499569.51	1322892.59	053° 20' 03.08"	039° 34' 32.90"	Картометрический метод	5.00	–
276	499538.77	1322948.84	053° 20' 02.06"	039° 34' 35.92"	Картометрический метод	5.00	–
277	499516.89	1323017.59	053° 20' 01.32"	039° 34' 39.61"	Картометрический метод	5.00	–
278	499610.66	1323175.18	053° 20' 04.27"	039° 34' 48.21"	Картометрический метод	5.00	–
279	499648.16	1323199.82	053° 20' 05.47"	039° 34' 49.57"	Картометрический метод	5.00	–
280	499713.19	1323253.32	053° 20' 07.55"	039° 34' 52.51"	Картометрический метод	5.00	–
281	499758.62	1323334.89	053° 20' 08.98"	039° 34' 56.96"	Картометрический метод	5.00	–
282	499769.33	1323376.70	053° 20' 09.30"	039° 34' 59.23"	Картометрический метод	5.00	–
283	499810.79	1323424.36	053° 20' 10.62"	039° 35' 01.84"	Картометрический метод	5.00	–
284	499866.46	1323423.54	053° 20' 12.42"	039° 35' 01.84"	Картометрический метод	5.00	–

285	499930.34	1323379.26	053° 20' 14.51"	039° 34' 59.50"	Картометрический метод	5.00	–
286	500014.53	1323354.44	053° 20' 17.24"	039° 34' 58.23"	Картометрический метод	5.00	–
287	500132.31	1323368.06	053° 20' 21.05"	039° 34' 59.06"	Картометрический метод	5.00	–
288	500196.14	1323394.61	053° 20' 23.10"	039° 35' 00.55"	Картометрический метод	5.00	–
289	500269.27	1323451.27	053° 20' 25.43"	039° 35' 03.67"	Картометрический метод	5.00	–
290	500331.47	1323550.51	053° 20' 27.40"	039° 35' 09.09"	Картометрический метод	5.00	–
291	500360.92	1323723.77	053° 20' 28.26"	039° 35' 18.47"	Картометрический метод	5.00	–
292	500370.36	1323795.32	053° 20' 28.53"	039° 35' 22.35"	Картометрический метод	5.00	–
293	500374.38	1323857.62	053° 20' 28.63"	039° 35' 25.72"	Картометрический метод	5.00	–
294	500372.51	1323995.12	053° 20' 28.50"	039° 35' 33.15"	Картометрический метод	5.00	–
295	500367.18	1324051.79	053° 20' 28.30"	039° 35' 36.20"	Картометрический метод	5.00	–
296	500346.09	1324104.67	053° 20' 27.59"	039° 35' 39.04"	Картометрический метод	5.00	–
297	500291.93	1324172.88	053° 20' 25.81"	039° 35' 42.68"	Картометрический метод	5.00	–
298	500229.04	1324207.75	053° 20' 23.75"	039° 35' 44.52"	Картометрический метод	5.00	–
299	500166.43	1324226.39	053° 20' 21.72"	039° 35' 45.47"	Картометрический метод	5.00	–
300	500066.97	1324227.30	053° 20' 18.50"	039° 35' 45.44"	Картометрический метод	5.00	–
301	500000.66	1324272.31	053° 20' 16.34"	039° 35' 47.81"	Картометрический метод	5.00	–
302	499948.11	1324362.81	053° 20' 14.59"	039° 35' 52.66"	Картометрический метод	5.00	–
303	499926.14	1324424.35	053° 20' 13.85"	039° 35' 55.96"	Картометрический метод	5.00	–
304	499995.89	1324514.50	053° 20' 16.06"	039° 36' 00.90"	Картометрический метод	5.00	–
305	500078.48	1324574.90	053° 20' 18.70"	039° 36' 04.23"	Картометрический метод	5.00	–
306	500122.07	1324626.28	053° 20' 20.08"	039° 36' 07.04"	Картометрический метод	5.00	–
307	500141.35	1324662.25	053° 20' 20.69"	039° 36' 09.00"	Картометрический метод	5.00	–
308	500158.83	1324717.32	053° 20' 21.23"	039° 36' 11.99"	Картометрический метод	5.00	–
309	500163.14	1324765.82	053° 20' 21.34"	039° 36' 14.62"	Картометрический метод	5.00	–
310	500163.23	1324837.65	053° 20' 21.31"	039° 36' 18.50"	Картометрический метод	5.00	–
311	500130.96	1324919.69	053° 20' 20.22"	039° 36' 22.90"	Картометрический метод	5.00	–
312	500099.78	1324959.64	053° 20' 19.19"	039° 36' 25.04"	Картометрический метод	5.00	–
313	500052.00	1325001.21	053° 20' 17.63"	039° 36' 27.24"	Картометрический метод	5.00	–
314	499993.62	1325025.75	053° 20' 15.73"	039° 36' 28.52"	Картометрический метод	5.00	–
315	499959.22	1325057.61	053° 20' 14.60"	039° 36' 30.21"	Картометрический метод	5.00	–
316	499981.41	1325161.24	053° 20' 15.26"	039° 36' 35.83"	Картометрический метод	5.00	–
317	500050.09	1325219.25	053° 20' 17.45"	039° 36' 39.02"	Картометрический метод	5.00	–
318	500097.08	1325245.80	053° 20' 18.96"	039° 36' 40.50"	Картометрический метод	5.00	–
319	500175.54	1325236.05	053° 20' 21.50"	039° 36' 40.04"	Картометрический метод	5.00	–
320	500264.29	1325256.60	053° 20' 24.36"	039° 36' 41.22"	Картометрический метод	5.00	–
321	500335.05	1325306.23	053° 20' 26.63"	039° 36' 43.96"	Картометрический метод	5.00	–
322	500380.51	1325364.47	053° 20' 28.07"	039° 36' 47.15"	Картометрический метод	5.00	–
323	500406.61	1325430.24	053° 20' 28.88"	039° 36' 50.73"	Картометрический метод	5.00	–

324	500415.29	1325475.73	053° 20' 29.13"	039° 36' 53.19"	Картометрический метод	5.00	–
325	500437.15	1325525.18	053° 20' 29.82"	039° 36' 55.88"	Картометрический метод	5.00	–
326	500466.53	1325569.20	053° 20' 30.74"	039° 36' 58.29"	Картометрический метод	5.00	–
327	500494.93	1325645.67	053° 20' 31.62"	039° 37' 02.44"	Картометрический метод	5.00	–
328	500524.52	1325698.34	053° 20' 32.55"	039° 37' 05.32"	Картометрический метод	5.00	–
329	500574.20	1325755.63	053° 20' 34.13"	039° 37' 08.45"	Картометрический метод	5.00	–
330	500603.94	1325832.91	053° 20' 35.05"	039° 37' 12.66"	Картометрический метод	5.00	–
331	500606.39	1325922.92	053° 20' 35.08"	039° 37' 17.52"	Картометрический метод	5.00	–
332	500588.19	1325978.62	053° 20' 34.47"	039° 37' 20.52"	Картометрический метод	5.00	–
333	500554.06	1326031.10	053° 20' 33.34"	039° 37' 23.32"	Картометрический метод	5.00	–
334	500500.78	1326105.76	053° 20' 31.57"	039° 37' 27.31"	Картометрический метод	5.00	–
335	500476.25	1326131.13	053° 20' 30.77"	039° 37' 28.66"	Картометрический метод	5.00	–
336	500447.03	1326166.15	053° 20' 29.81"	039° 37' 30.53"	Картометрический метод	5.00	–
337	500427.90	1326204.88	053° 20' 29.17"	039° 37' 32.61"	Картометрический метод	5.00	–
338	500423.54	1326228.12	053° 20' 29.01"	039° 37' 33.86"	Картометрический метод	5.00	–
339	500452.60	1326286.23	053° 20' 29.92"	039° 37' 37.02"	Картометрический метод	5.00	–
340	500475.84	1326310.92	053° 20' 30.66"	039° 37' 38.38"	Картометрический метод	5.00	–
341	500520.87	1326319.64	053° 20' 32.11"	039° 37' 38.89"	Картометрический метод	5.00	–
342	500583.41	1326315.99	053° 20' 34.14"	039° 37' 38.74"	Картометрический метод	5.00	–
343	500646.92	1326292.37	053° 20' 36.20"	039° 37' 37.52"	Картометрический метод	5.00	–
344	500744.74	1326288.98	053° 20' 39.37"	039° 37' 37.42"	Картометрический метод	5.00	–
345	500835.55	1326326.64	053° 20' 42.29"	039° 37' 39.54"	Картометрический метод	5.00	–
346	500976.19	1326447.01	053° 20' 46.77"	039° 37' 46.17"	Картометрический метод	5.00	–
347	501041.91	1326497.91	053° 20' 48.87"	039° 37' 48.97"	Картометрический метод	5.00	–
348	501097.82	1326577.19	053° 20' 50.64"	039° 37' 53.31"	Картометрический метод	5.00	–
349	501129.76	1326664.30	053° 20' 51.63"	039° 37' 58.04"	Картометрический метод	5.00	–
350	501134.95	1326772.10	053° 20' 51.74"	039° 38' 03.87"	Картометрический метод	5.00	–
351	501103.97	1326885.70	053° 20' 50.68"	039° 38' 09.99"	Картометрический метод	5.00	–
352	501049.46	1326967.79	053° 20' 48.87"	039° 38' 14.37"	Картометрический метод	5.00	–
353	500932.51	1327065.38	053° 20' 45.04"	039° 38' 19.55"	Картометрический метод	5.00	–
354	500888.77	1327128.73	053° 20' 43.59"	039° 38' 22.93"	Картометрический метод	5.00	–
355	500980.89	1327196.84	053° 20' 46.53"	039° 38' 26.69"	Картометрический метод	5.00	–
356	501031.48	1327300.18	053° 20' 48.12"	039° 38' 32.32"	Картометрический метод	5.00	–
357	501033.01	1327396.84	053° 20' 48.11"	039° 38' 37.55"	Картометрический метод	5.00	–
358	501007.49	1327479.99	053° 20' 47.25"	039° 38' 42.02"	Картометрический метод	5.00	–
359	500985.96	1327522.98	053° 20' 46.53"	039° 38' 44.32"	Картометрический метод	5.00	–
360	500987.54	1327587.47	053° 20' 46.54"	039° 38' 47.81"	Картометрический метод	5.00	–
361	500986.91	1327642.22	053° 20' 46.49"	039° 38' 50.77"	Картометрический метод	5.00	–
362	500970.19	1327703.30	053° 20' 45.92"	039° 38' 54.05"	Картометрический метод	5.00	–

363	500945.94	1327754.40	053° 20' 45.11"	039° 38' 56.80"	Картометрический метод	5.00	–
364	500907.36	1327816.97	053° 20' 43.83"	039° 39' 00.14"	Картометрический метод	5.00	–
365	500876.31	1327860.02	053° 20' 42.80"	039° 39' 02.44"	Картометрический метод	5.00	–
366	500860.28	1327878.78	053° 20' 42.27"	039° 39' 03.44"	Картометрический метод	5.00	–
367	500855.61	1327911.10	053° 20' 42.11"	039° 39' 05.18"	Картометрический метод	5.00	–
368	500841.98	1327953.85	053° 20' 41.64"	039° 39' 07.48"	Картометрический метод	5.00	–
369	500799.92	1328023.86	053° 20' 40.25"	039° 39' 11.23"	Картометрический метод	5.00	–
370	500740.60	1328079.31	053° 20' 38.30"	039° 39' 14.17"	Картометрический метод	5.00	–
371	500692.34	1328107.01	053° 20' 36.72"	039° 39' 15.63"	Картометрический метод	5.00	–
372	500645.43	1328131.27	053° 20' 35.19"	039° 39' 16.90"	Картометрический метод	5.00	–
373	500569.50	1328158.21	053° 20' 32.72"	039° 39' 18.28"	Картометрический метод	5.00	–
374	500519.07	1328171.08	053° 20' 31.08"	039° 39' 18.94"	Картометрический метод	5.00	–
375	500433.38	1328168.99	053° 20' 28.31"	039° 39' 18.75"	Картометрический метод	5.00	–
376	500382.17	1328202.17	053° 20' 26.64"	039° 39' 20.49"	Картометрический метод	5.00	–
377	500385.88	1328221.67	053° 20' 26.75"	039° 39' 21.55"	Картометрический метод	5.00	–
378	500409.07	1328258.85	053° 20' 27.48"	039° 39' 23.58"	Картометрический метод	5.00	–
379	500433.56	1328304.73	053° 20' 28.25"	039° 39' 26.08"	Картометрический метод	5.00	–
380	500448.71	1328374.77	053° 20' 28.70"	039° 39' 29.88"	Картометрический метод	5.00	–
381	500461.02	1328483.53	053° 20' 29.04"	039° 39' 35.77"	Картометрический метод	5.00	–
382	500467.95	1328656.60	053° 20' 29.17"	039° 39' 45.13"	Картометрический метод	5.00	–
383	500460.39	1328730.35	053° 20' 28.89"	039° 39' 49.11"	Картометрический метод	5.00	–
384	500501.63	1328794.17	053° 20' 30.19"	039° 39' 52.59"	Картометрический метод	5.00	–
385	500533.05	1328864.66	053° 20' 31.17"	039° 39' 56.43"	Картометрический метод	5.00	–
386	500541.60	1328924.83	053° 20' 31.41"	039° 39' 59.69"	Картометрический метод	5.00	–
387	500537.40	1328983.02	053° 20' 31.24"	039° 40' 02.83"	Картометрический метод	5.00	–
388	500511.31	1329055.82	053° 20' 30.36"	039° 40' 06.74"	Картометрический метод	5.00	–
389	500469.43	1329110.63	053° 20' 28.98"	039° 40' 09.66"	Картометрический метод	5.00	–
390	500439.84	1329148.58	053° 20' 28.00"	039° 40' 11.69"	Картометрический метод	5.00	–
391	500496.96	1329176.01	053° 20' 29.83"	039° 40' 13.22"	Картометрический метод	5.00	–
392	500557.85	1329200.45	053° 20' 31.79"	039° 40' 14.60"	Картометрический метод	5.00	–
393	500609.41	1329202.79	053° 20' 33.46"	039° 40' 14.77"	Картометрический метод	5.00	–
394	500718.59	1329195.83	053° 20' 36.99"	039° 40' 14.49"	Картометрический метод	5.00	–
395	500767.49	1329192.54	053° 20' 38.57"	039° 40' 14.36"	Картометрический метод	5.00	–
396	500826.78	1329201.54	053° 20' 40.49"	039° 40' 14.90"	Картометрический метод	5.00	–
397	500880.75	1329227.71	053° 20' 42.22"	039° 40' 16.36"	Картометрический метод	5.00	–
398	500939.08	1329276.44	053° 20' 44.08"	039° 40' 19.04"	Картометрический метод	5.00	–
399	500967.77	1329321.48	053° 20' 44.98"	039° 40' 21.50"	Картометрический метод	5.00	–
400	500986.11	1329364.86	053° 20' 45.55"	039° 40' 23.87"	Картометрический метод	5.00	–
401	501002.74	1329446.66	053° 20' 46.04"	039° 40' 28.30"	Картометрический метод	5.00	–

402	501008.27	1329518.88	053° 20' 46.18"	039° 40' 32.21"	Картометрический метод	5.00	–
403	500990.89	1329601.11	053° 20' 45.58"	039° 40' 36.64"	Картометрический метод	5.00	–
404	500961.72	1329663.58	053° 20' 44.60"	039° 40' 39.99"	Картометрический метод	5.00	–
405	500876.74	1329865.20	053° 20' 41.74"	039° 40' 50.81"	Картометрический метод	5.00	–
406	500858.17	1329975.33	053° 20' 41.08"	039° 40' 56.74"	Картометрический метод	5.00	–
407	500846.42	1330021.59	053° 20' 40.68"	039° 40' 59.23"	Картометрический метод	5.00	–
408	500811.69	1330104.16	053° 20' 39.51"	039° 41' 03.66"	Картометрический метод	5.00	–
409	500731.17	1330304.10	053° 20' 36.80"	039° 41' 14.39"	Картометрический метод	5.00	–
410	500707.04	1330351.96	053° 20' 35.99"	039° 41' 16.96"	Картометрический метод	5.00	–
411	500630.23	1330453.21	053° 20' 33.45"	039° 41' 22.36"	Картометрический метод	5.00	–
412	500589.47	1330487.35	053° 20' 32.11"	039° 41' 24.17"	Картометрический метод	5.00	–
413	500508.08	1330541.45	053° 20' 29.45"	039° 41' 27.01"	Картометрический метод	5.00	–
414	500429.46	1330657.98	053° 20' 26.85"	039° 41' 33.24"	Картометрический метод	5.00	–
415	500477.80	1330682.57	053° 20' 28.40"	039° 41' 34.61"	Картометрический метод	5.00	–
416	500542.68	1330750.18	053° 20' 30.46"	039° 41' 38.33"	Картометрический метод	5.00	–
417	500573.21	1330835.28	053° 20' 31.40"	039° 41' 42.95"	Картометрический метод	5.00	–
418	500594.24	1330907.98	053° 20' 32.04"	039° 41' 46.90"	Картометрический метод	5.00	–
419	500612.87	1330973.42	053° 20' 32.60"	039° 41' 50.45"	Картометрический метод	5.00	–
420	500615.67	1331036.80	053° 20' 32.66"	039° 41' 53.88"	Картометрический метод	5.00	–
421	500600.96	1331110.27	053° 20' 32.14"	039° 41' 57.84"	Картометрический метод	5.00	–
422	500552.07	1331190.67	053° 20' 30.52"	039° 42' 02.14"	Картометрический метод	5.00	–
423	500504.71	1331252.67	053° 20' 28.95"	039° 42' 05.44"	Картометрический метод	5.00	–
424	500491.35	1331278.38	053° 20' 28.51"	039° 42' 06.82"	Картометрический метод	5.00	–
425	500531.92	1331328.49	053° 20' 29.79"	039° 42' 09.57"	Картометрический метод	5.00	–
426	500546.92	1331346.83	053° 20' 30.27"	039° 42' 10.57"	Картометрический метод	5.00	–
427	500594.77	1331423.88	053° 20' 31.77"	039° 42' 14.78"	Картометрический метод	5.00	–
428	500620.39	1331486.82	053° 20' 32.56"	039° 42' 18.20"	Картометрический метод	5.00	–
429	500629.76	1331555.76	053° 20' 32.83"	039° 42' 21.94"	Картометрический метод	5.00	–
430	500617.47	1331621.39	053° 20' 32.40"	039° 42' 25.47"	Картометрический метод	5.00	–
431	500617.68	1331697.25	053° 20' 32.36"	039° 42' 29.57"	Картометрический метод	5.00	–
432	500658.23	1331735.29	053° 20' 33.65"	039° 42' 31.66"	Картометрический метод	5.00	–
433	500686.74	1331783.03	053° 20' 34.55"	039° 42' 34.27"	Картометрический метод	5.00	–
434	500695.50	1331805.90	053° 20' 34.82"	039° 42' 35.52"	Картометрический метод	5.00	–
435	500719.14	1331850.53	053° 20' 35.56"	039° 42' 37.95"	Картометрический метод	5.00	–
436	500740.67	1331931.05	053° 20' 36.21"	039° 42' 42.32"	Картометрический метод	5.00	–
437	500763.87	1332031.62	053° 20' 36.90"	039° 42' 47.78"	Картометрический метод	5.00	–
438	500808.13	1332082.51	053° 20' 38.31"	039° 42' 50.57"	Картометрический метод	5.00	–
439	500852.98	1332130.71	053° 20' 39.73"	039° 42' 53.21"	Картометрический метод	5.00	–
440	500890.67	1332178.22	053° 20' 40.92"	039° 42' 55.82"	Картометрический метод	5.00	–

441	500922.57	1332253.19	053° 20' 41.91"	039° 42' 59.90"	Картометрический метод	5.00	–
442	500929.75	1332293.63	053° 20' 42.12"	039° 43' 02.09"	Картометрический метод	5.00	–
443	500954.37	1332348.42	053° 20' 42.89"	039° 43' 05.07"	Картометрический метод	5.00	–
444	500980.35	1332403.42	053° 20' 43.70"	039° 43' 08.07"	Картометрический метод	5.00	–
445	500988.59	1332463.70	053° 20' 43.93"	039° 43' 11.34"	Картометрический метод	5.00	–
446	500988.22	1332485.55	053° 20' 43.90"	039° 43' 12.52"	Картометрический метод	5.00	–
447	500978.86	1332542.74	053° 20' 43.57"	039° 43' 15.60"	Картометрический метод	5.00	–
448	500953.51	1332594.84	053° 20' 42.72"	039° 43' 18.39"	Картометрический метод	5.00	–
449	500963.85	1332657.60	053° 20' 43.02"	039° 43' 21.79"	Картометрический метод	5.00	–
450	500973.98	1332730.96	053° 20' 43.31"	039° 43' 25.76"	Картометрический метод	5.00	–
451	500962.98	1332820.57	053° 20' 42.90"	039° 43' 30.60"	Картометрический метод	5.00	–
452	500938.01	1332874.25	053° 20' 42.06"	039° 43' 33.47"	Картометрический метод	5.00	–
453	500899.86	1332922.65	053° 20' 40.80"	039° 43' 36.05"	Картометрический метод	5.00	–
454	500848.79	1332957.14	053° 20' 39.13"	039° 43' 37.87"	Картометрический метод	5.00	–
455	500796.82	1332981.56	053° 20' 37.44"	039° 43' 39.14"	Картометрический метод	5.00	–
456	500743.74	1332997.98	053° 20' 35.71"	039° 43' 39.98"	Картометрический метод	5.00	–
457	500688.20	1332999.16	053° 20' 33.91"	039° 43' 39.99"	Картометрический метод	5.00	–
458	500631.50	1332984.99	053° 20' 32.09"	039° 43' 39.17"	Картометрический метод	5.00	–
459	500584.52	1332957.66	053° 20' 30.58"	039° 43' 37.65"	Картометрический метод	5.00	–
460	500561.32	1332938.96	053° 20' 29.84"	039° 43' 36.62"	Картометрический метод	5.00	–
461	500485.73	1332888.50	053° 20' 27.43"	039° 43' 33.82"	Картометрический метод	5.00	–
462	500396.96	1332870.09	053° 20' 24.57"	039° 43' 32.74"	Картометрический метод	5.00	–
463	500287.52	1332825.65	053° 20' 21.05"	039° 43' 30.24"	Картометрический метод	5.00	–
464	500271.41	1332818.87	053° 20' 20.54"	039° 43' 29.86"	Картометрический метод	5.00	–
465	500249.95	1332877.27	053° 20' 19.81"	039° 43' 32.99"	Картометрический метод	5.00	–
466	500225.88	1332915.10	053° 20' 19.01"	039° 43' 35.01"	Картометрический метод	5.00	–
467	500197.36	1332953.87	053° 20' 18.07"	039° 43' 37.08"	Картометрический метод	5.00	–
468	500155.44	1332989.76	053° 20' 16.69"	039° 43' 38.98"	Картометрический метод	5.00	–
469	500105.31	1333012.83	053° 20' 15.06"	039° 43' 40.18"	Картометрический метод	5.00	–
470	500086.12	1333019.38	053° 20' 14.43"	039° 43' 40.52"	Картометрический метод	5.00	–
471	500078.88	1333034.33	053° 20' 14.19"	039° 43' 41.32"	Картометрический метод	5.00	–
472	500052.93	1333108.11	053° 20' 13.31"	039° 43' 45.28"	Картометрический метод	5.00	–
473	500087.48	1333149.98	053° 20' 14.40"	039° 43' 47.57"	Картометрический метод	5.00	–
474	500134.98	1333169.49	053° 20' 15.93"	039° 43' 48.67"	Картометрический метод	5.00	–
475	500212.47	1333225.93	053° 20' 18.40"	039° 43' 51.79"	Картометрический метод	5.00	–
476	500258.87	1333301.76	053° 20' 19.86"	039° 43' 55.94"	Картометрический метод	5.00	–
477	500287.18	1333402.51	053° 20' 20.72"	039° 44' 01.41"	Картометрический метод	5.00	–
478	500311.60	1333458.25	053° 20' 21.47"	039° 44' 04.44"	Картометрический метод	5.00	–
479	500324.16	1333522.77	053° 20' 21.84"	039° 44' 07.94"	Картометрический метод	5.00	–

480	500329.92	1333606.59	053° 20' 21.98"	039° 44' 12.47"	Картометрический метод	5.00	–
481	500327.35	1333706.57	053° 20' 21.84"	039° 44' 17.87"	Картометрический метод	5.00	–
482	500310.46	1333787.67	053° 20' 21.25"	039° 44' 22.24"	Картометрический метод	5.00	–
483	500279.25	1333840.35	053° 20' 20.21"	039° 44' 25.06"	Картометрический метод	5.00	–
484	500226.51	1333890.24	053° 20' 18.48"	039° 44' 27.70"	Картометрический метод	5.00	–
485	500159.43	1333918.02	053° 20' 16.29"	039° 44' 29.14"	Картометрический метод	5.00	–
486	500091.24	1333925.29	053° 20' 14.08"	039° 44' 29.47"	Картометрический метод	5.00	–
487	499994.40	1333899.79	053° 20' 10.97"	039° 44' 28.00"	Картометрический метод	5.00	–
488	499922.47	1333864.52	053° 20' 08.66"	039° 44' 26.02"	Картометрический метод	5.00	–
489	499907.89	1333890.00	053° 20' 08.17"	039° 44' 27.39"	Картометрический метод	5.00	–
490	499903.35	1333933.63	053° 20' 08.00"	039° 44' 29.74"	Картометрический метод	5.00	–
491	499865.75	1334021.43	053° 20' 06.74"	039° 44' 34.45"	Картометрический метод	5.00	–
492	499898.96	1334073.35	053° 20' 07.78"	039° 44' 37.28"	Картометрический метод	5.00	–
493	499954.27	1334125.18	053° 20' 09.54"	039° 44' 40.14"	Картометрический метод	5.00	–
494	500008.02	1334162.92	053° 20' 11.26"	039° 44' 42.23"	Картометрический метод	5.00	–
495	500040.87	1334198.72	053° 20' 12.30"	039° 44' 44.19"	Картометрический метод	5.00	–
496	500090.45	1334296.38	053° 20' 13.85"	039° 44' 49.52"	Картометрический метод	5.00	–
497	500098.26	1334361.29	053° 20' 14.06"	039° 44' 53.03"	Картометрический метод	5.00	–
498	500103.27	1334434.29	053° 20' 14.18"	039° 44' 56.98"	Картометрический метод	5.00	–
499	500093.04	1334482.15	053° 20' 13.82"	039° 44' 59.56"	Картометрический метод	5.00	–
500	500071.21	1334555.72	053° 20' 13.08"	039° 45' 03.51"	Картометрический метод	5.00	–
501	500054.53	1334588.51	053° 20' 12.52"	039° 45' 05.27"	Картометрический метод	5.00	–
502	500008.64	1334642.02	053° 20' 11.00"	039° 45' 08.11"	Картометрический метод	5.00	–
503	499947.04	1334676.28	053° 20' 08.99"	039° 45' 09.90"	Картометрический метод	5.00	–
504	499899.85	1334688.42	053° 20' 07.46"	039° 45' 10.52"	Картометрический метод	5.00	–
505	499850.51	1334746.13	053° 20' 05.83"	039° 45' 13.59"	Картометрический метод	5.00	–
506	499815.87	1334845.65	053° 20' 04.65"	039° 45' 18.93"	Картометрический метод	5.00	–
507	499866.83	1334925.75	053° 20' 06.25"	039° 45' 23.31"	Картометрический метод	5.00	–
508	499903.91	1335031.25	053° 20' 07.39"	039° 45' 29.04"	Картометрический метод	5.00	–
509	499914.03	1335066.80	053° 20' 07.70"	039° 45' 30.97"	Картометрический метод	5.00	–
510	499933.31	1335149.10	053° 20' 08.27"	039° 45' 35.44"	Картометрический метод	5.00	–
511	499939.93	1335207.75	053° 20' 08.45"	039° 45' 38.61"	Картометрический метод	5.00	–
512	499931.37	1335267.74	053° 20' 08.14"	039° 45' 41.85"	Картометрический метод	5.00	–
513	499904.88	1335324.42	053° 20' 07.25"	039° 45' 44.88"	Картометрический метод	5.00	–
514	499866.13	1335377.65	053° 20' 05.97"	039° 45' 47.72"	Картометрический метод	5.00	–
515	499817.56	1335425.47	053° 20' 04.37"	039° 45' 50.26"	Картометрический метод	5.00	–
516	499782.87	1335445.69	053° 20' 03.24"	039° 45' 51.32"	Картометрический метод	5.00	–
517	499745.97	1335460.12	053° 20' 02.04"	039° 45' 52.06"	Картометрический метод	5.00	–
518	499671.43	1335518.17	053° 19' 59.59"	039° 45' 55.12"	Картометрический метод	5.00	–

519	499645.43	1335549.72	053° 19' 58.73"	039° 45' 56.80"	Картометрический метод	5.00	–
520	499617.08	1335630.60	053° 19' 57.77"	039° 46' 01.14"	Картометрический метод	5.00	–
521	499664.28	1335674.90	053° 19' 59.27"	039° 46' 03.58"	Картометрический метод	5.00	–
522	499707.19	1335694.09	053° 20' 00.65"	039° 46' 04.66"	Картометрический метод	5.00	–
523	499752.72	1335681.60	053° 20' 02.13"	039° 46' 04.03"	Картометрический метод	5.00	–
524	499804.78	1335654.51	053° 20' 03.82"	039° 46' 02.62"	Картометрический метод	5.00	–
525	499843.19	1335641.23	053° 20' 05.07"	039° 46' 01.94"	Картометрический метод	5.00	–
526	499886.40	1335629.47	053° 20' 06.48"	039° 46' 01.35"	Картометрический метод	5.00	–
527	499936.06	1335625.58	053° 20' 08.09"	039° 46' 01.18"	Картометрический метод	5.00	–
528	500000.07	1335628.64	053° 20' 10.15"	039° 46' 01.41"	Картометрический метод	5.00	–
529	500058.39	1335640.67	053° 20' 12.03"	039° 46' 02.12"	Картометрический метод	5.00	–
530	500113.92	1335665.36	053° 20' 13.82"	039° 46' 03.51"	Картометрический метод	5.00	–
531	500195.84	1335701.11	053° 20' 16.44"	039° 46' 05.52"	Картометрический метод	5.00	–
532	500261.56	1335749.18	053° 20' 18.54"	039° 46' 08.18"	Картометрический метод	5.00	–
533	500311.61	1335828.88	053° 20' 20.11"	039° 46' 12.53"	Картометрический метод	5.00	–
534	500338.91	1335867.01	053° 20' 20.97"	039° 46' 14.62"	Картометрический метод	5.00	–
535	500415.65	1335847.13	053° 20' 23.47"	039° 46' 13.62"	Картометрический метод	5.00	–
536	500460.40	1335848.82	053° 20' 24.91"	039° 46' 13.75"	Картометрический метод	5.00	–
537	500520.71	1335866.80	053° 20' 26.85"	039° 46' 14.79"	Картометрический метод	5.00	–
538	500572.04	1335894.22	053° 20' 28.50"	039° 46' 16.32"	Картометрический метод	5.00	–
539	500631.28	1335953.93	053° 20' 30.38"	039° 46' 19.60"	Картометрический метод	5.00	–
540	500663.98	1336018.42	053° 20' 31.40"	039° 46' 23.12"	Картометрический метод	5.00	–
541	500679.29	1336073.66	053° 20' 31.86"	039° 46' 26.12"	Картометрический метод	5.00	–
542	500683.27	1336120.99	053° 20' 31.96"	039° 46' 28.68"	Картометрический метод	5.00	–
543	500680.40	1336171.30	053° 20' 31.84"	039° 46' 31.39"	Картометрический метод	5.00	–
544	500678.84	1336224.32	053° 20' 31.76"	039° 46' 34.26"	Картометрический метод	5.00	–
545	500667.75	1336296.07	053° 20' 31.36"	039° 46' 38.12"	Картометрический метод	5.00	–
546	500661.88	1336363.72	053° 20' 31.13"	039° 46' 41.77"	Картометрический метод	5.00	–
547	500646.01	1336417.19	053° 20' 30.58"	039° 46' 44.65"	Картометрический метод	5.00	–
548	500619.02	1336471.76	053° 20' 29.68"	039° 46' 47.57"	Картометрический метод	5.00	–
549	500580.16	1336521.66	053° 20' 28.39"	039° 46' 50.23"	Картометрический метод	5.00	–
550	500515.46	1336571.54	053° 20' 26.27"	039° 46' 52.86"	Картометрический метод	5.00	–
551	500436.65	1336593.57	053° 20' 23.71"	039° 46' 53.97"	Картометрический метод	5.00	–
552	500360.40	1336614.26	053° 20' 21.23"	039° 46' 55.02"	Картометрический метод	5.00	–
553	500321.72	1336622.89	053° 20' 19.98"	039° 46' 55.44"	Картометрический метод	5.00	–
554	500255.32	1336632.77	053° 20' 17.82"	039° 46' 55.91"	Картометрический метод	5.00	–
555	500203.79	1336643.84	053° 20' 16.15"	039° 46' 56.46"	Картометрический метод	5.00	–
556	500213.40	1336724.11	053° 20' 16.41"	039° 47' 00.81"	Картометрический метод	5.00	–
557	500197.60	1336795.16	053° 20' 15.86"	039° 47' 04.63"	Картометрический метод	5.00	–

558	500173.42	1336845.41	053° 20' 15.05"	039° 47' 07.32"	Картометрический метод	5.00	–
559	500127.14	1336899.55	053° 20' 13.52"	039° 47' 10.20"	Картометрический метод	5.00	–
560	500052.43	1336941.86	053° 20' 11.08"	039° 47' 12.41"	Картометрический метод	5.00	–
561	499991.86	1336954.83	053° 20' 09.11"	039° 47' 13.05"	Картометрический метод	5.00	–
562	499945.18	1336957.31	053° 20' 07.60"	039° 47' 13.14"	Картометрический метод	5.00	–
563	499880.78	1336965.98	053° 20' 05.51"	039° 47' 13.55"	Картометрический метод	5.00	–
564	499876.65	1337023.82	053° 20' 05.35"	039° 47' 16.67"	Картометрический метод	5.00	–
565	499861.85	1337072.05	053° 20' 04.84"	039° 47' 19.26"	Картометрический метод	5.00	–
566	499839.92	1337114.65	053° 20' 04.10"	039° 47' 21.54"	Картометрический метод	5.00	–
567	499801.85	1337161.69	053° 20' 02.85"	039° 47' 24.04"	Картометрический метод	5.00	–
568	499759.61	1337249.30	053° 20' 01.43"	039° 47' 28.73"	Картометрический метод	5.00	–
569	499727.09	1337318.56	053° 20' 00.34"	039° 47' 32.44"	Картометрический метод	5.00	–
570	499692.04	1337363.88	053° 19' 59.17"	039° 47' 34.86"	Картометрический метод	5.00	–
571	499636.96	1337416.20	053° 19' 57.36"	039° 47' 37.63"	Картометрический метод	5.00	–
572	499562.47	1337487.17	053° 19' 54.91"	039° 47' 41.39"	Картометрический метод	5.00	–
573	499516.68	1337519.68	053° 19' 53.41"	039° 47' 43.10"	Картометрический метод	5.00	–
574	499455.05	1337546.64	053° 19' 51.40"	039° 47' 44.50"	Картометрический метод	5.00	–
575	499386.76	1337560.74	053° 19' 49.19"	039° 47' 45.19"	Картометрический метод	5.00	–
576	499309.94	1337558.99	053° 19' 46.70"	039° 47' 45.02"	Картометрический метод	5.00	–
577	499241.69	1337538.68	053° 19' 44.51"	039° 47' 43.85"	Картометрический метод	5.00	–
578	499198.96	1337512.91	053° 19' 43.14"	039° 47' 42.42"	Картометрический метод	5.00	–
579	499164.52	1337486.90	053° 19' 42.04"	039° 47' 40.98"	Картометрический метод	5.00	–
580	499084.91	1337489.66	053° 19' 39.47"	039° 47' 41.05"	Картометрический метод	5.00	–
581	499010.66	1337503.71	053° 19' 37.06"	039° 47' 41.74"	Картометрический метод	5.00	–
582	498938.37	1337546.33	053° 19' 34.69"	039° 47' 43.97"	Картометрический метод	5.00	–
583	498942.02	1337584.04	053° 19' 34.79"	039° 47' 46.01"	Картометрический метод	5.00	–
584	498945.36	1337603.60	053° 19' 34.89"	039° 47' 47.07"	Картометрический метод	5.00	–
585	498947.44	1337640.01	053° 19' 34.93"	039° 47' 49.04"	Картометрический метод	5.00	–
586	498941.60	1337691.51	053° 19' 34.71"	039° 47' 51.81"	Картометрический метод	5.00	–
587	498929.62	1337730.72	053° 19' 34.30"	039° 47' 53.92"	Картометрический метод	5.00	–
588	498897.65	1337801.64	053° 19' 33.22"	039° 47' 57.72"	Картометрический метод	5.00	–
589	498876.03	1337828.19	053° 19' 32.51"	039° 47' 59.13"	Картометрический метод	5.00	–
590	498857.52	1337851.02	053° 19' 31.90"	039° 48' 00.34"	Картометрический метод	5.00	–
591	498831.40	1337922.95	053° 19' 31.01"	039° 48' 04.20"	Картометрический метод	5.00	–
592	498798.67	1337999.62	053° 19' 29.91"	039° 48' 08.31"	Картометрический метод	5.00	–
593	498772.47	1338058.42	053° 19' 29.02"	039° 48' 11.46"	Картометрический метод	5.00	–
594	498753.48	1338102.37	053° 19' 28.38"	039° 48' 13.82"	Картометрический метод	5.00	–
595	498736.34	1338173.76	053° 19' 27.79"	039° 48' 17.66"	Картометрический метод	5.00	–
596	498714.62	1338229.31	053° 19' 27.05"	039° 48' 20.63"	Картометрический метод	5.00	–

597	498692.09	1338269.44	053° 19' 26.30"	039° 48' 22.78"	Картометрический метод	5.00	–
598	498673.28	1338312.57	053° 19' 25.66"	039° 48' 25.09"	Картометрический метод	5.00	–
599	498635.79	1338366.01	053° 19' 24.42"	039° 48' 27.94"	Картометрический метод	5.00	–
600	498604.56	1338395.77	053° 19' 23.39"	039° 48' 29.51"	Картометрический метод	5.00	–
601	498541.08	1338441.76	053° 19' 21.31"	039° 48' 31.93"	Картометрический метод	5.00	–
602	498480.20	1338463.15	053° 19' 19.33"	039° 48' 33.03"	Картометрический метод	5.00	–
603	498406.82	1338517.44	053° 19' 16.92"	039° 48' 35.89"	Картометрический метод	5.00	–
604	498362.87	1338570.15	053° 19' 15.47"	039° 48' 38.69"	Картометрический метод	5.00	–
605	498321.04	1338602.03	053° 19' 14.10"	039° 48' 40.37"	Картометрический метод	5.00	–
606	498261.30	1338634.05	053° 19' 12.15"	039° 48' 42.04"	Картометрический метод	5.00	–
607	498209.89	1338649.46	053° 19' 10.48"	039° 48' 42.82"	Картометрический метод	5.00	–
608	498179.92	1338653.82	053° 19' 09.50"	039° 48' 43.03"	Картометрический метод	5.00	–
609	498105.66	1338657.63	053° 19' 07.10"	039° 48' 43.16"	Картометрический метод	5.00	–
610	498033.56	1338643.04	053° 19' 04.78"	039° 48' 42.30"	Картометрический метод	5.00	–
611	497948.56	1338607.19	053° 19' 02.05"	039° 48' 40.27"	Картометрический метод	5.00	–
612	497896.87	1338568.28	053° 19' 00.40"	039° 48' 38.12"	Картометрический метод	5.00	–
613	497878.59	1338574.09	053° 18' 59.81"	039° 48' 38.42"	Картометрический метод	5.00	–
614	497857.11	1338607.13	053° 18' 59.09"	039° 48' 40.18"	Картометрический метод	5.00	–
615	497857.13	1338651.62	053° 18' 59.07"	039° 48' 42.58"	Картометрический метод	5.00	–
616	497880.20	1338676.80	053° 18' 59.80"	039° 48' 43.97"	Картометрический метод	5.00	–
617	497911.13	1338727.57	053° 19' 00.77"	039° 48' 46.74"	Картометрический метод	5.00	–
618	497925.77	1338785.18	053° 19' 01.21"	039° 48' 49.86"	Картометрический метод	5.00	–
619	497926.94	1338823.60	053° 19' 01.22"	039° 48' 51.94"	Картометрический метод	5.00	–
620	497914.19	1338887.42	053° 19' 00.77"	039° 48' 55.37"	Картометрический метод	5.00	–
621	497902.68	1338935.89	053° 19' 00.37"	039° 48' 57.98"	Картометрический метод	5.00	–
622	497876.00	1338987.09	053° 18' 59.48"	039° 49' 00.72"	Картометрический метод	5.00	–
623	497831.38	1339039.45	053° 18' 58.00"	039° 49' 03.50"	Картометрический метод	5.00	–
624	497807.86	1339077.63	053° 18' 57.22"	039° 49' 05.54"	Картометрический метод	5.00	–
625	497781.18	1339107.95	053° 18' 56.34"	039° 49' 07.15"	Картометрический метод	5.00	–
626	497751.53	1339135.53	053° 18' 55.36"	039° 49' 08.61"	Картометрический метод	5.00	–
627	497699.68	1339166.35	053° 18' 53.67"	039° 49' 10.22"	Картометрический метод	5.00	–
628	497655.02	1339180.79	053° 18' 52.21"	039° 49' 10.96"	Картометрический метод	5.00	–
629	497600.21	1339190.84	053° 18' 50.43"	039° 49' 11.44"	Картометрический метод	5.00	–
630	497524.32	1339184.88	053° 18' 47.98"	039° 49' 11.04"	Картометрический метод	5.00	–
631	497455.95	1339215.12	053° 18' 45.75"	039° 49' 12.61"	Картометрический метод	5.00	–
632	497423.40	1339251.14	053° 18' 44.68"	039° 49' 14.52"	Картометрический метод	5.00	–
633	497406.94	1339268.67	053° 18' 44.14"	039° 49' 15.45"	Картометрический метод	5.00	–
634	497383.52	1339293.19	053° 18' 43.36"	039° 49' 16.75"	Картометрический метод	5.00	–
635	497330.33	1339330.68	053° 18' 41.62"	039° 49' 18.72"	Картометрический метод	5.00	–

636	497277.53	1339348.19	053° 18' 39.90"	039° 49' 19.61"	Картометрический метод	5.00	–
637	497242.75	1339355.48	053° 18' 38.77"	039° 49' 19.97"	Картометрический метод	5.00	–
638	497198.27	1339356.73	053° 18' 37.34"	039° 49' 19.99"	Картометрический метод	5.00	–
639	497155.14	1339348.88	053° 18' 35.95"	039° 49' 19.53"	Картометрический метод	5.00	–
640	497110.23	1339332.47	053° 18' 34.50"	039° 49' 18.59"	Картометрический метод	5.00	–
641	497070.79	1339309.39	053° 18' 33.24"	039° 49' 17.31"	Картометрический метод	5.00	–
642	497046.80	1339291.99	053° 18' 32.48"	039° 49' 16.34"	Картометрический метод	5.00	–
643	497013.22	1339290.68	053° 18' 31.39"	039° 49' 16.24"	Картометрический метод	5.00	–
644	496926.46	1339294.76	053° 18' 28.58"	039° 49' 16.37"	Картометрический метод	5.00	–
645	496907.15	1339311.72	053° 18' 27.95"	039° 49' 17.27"	Картометрический метод	5.00	–
646	496891.41	1339339.58	053° 18' 27.42"	039° 49' 18.76"	Картометрический метод	5.00	–
647	496833.64	1339408.68	053° 18' 25.51"	039° 49' 22.43"	Картометрический метод	5.00	–
648	496815.87	1339441.97	053° 18' 24.92"	039° 49' 24.21"	Картометрический метод	5.00	–
649	496817.52	1339539.23	053° 18' 24.91"	039° 49' 29.46"	Картометрический метод	5.00	–
650	496820.59	1339610.46	053° 18' 24.97"	039° 49' 33.31"	Картометрический метод	5.00	–
651	496778.19	1339733.31	053° 18' 23.52"	039° 49' 39.90"	Картометрический метод	5.00	–
652	496731.75	1339790.31	053° 18' 21.99"	039° 49' 42.93"	Картометрический метод	5.00	–
653	496822.76	1339816.76	053° 18' 24.91"	039° 49' 44.45"	Картометрический метод	5.00	–
654	496884.49	1339851.70	053° 18' 26.89"	039° 49' 46.40"	Картометрический метод	5.00	–
655	496942.94	1339919.07	053° 18' 28.74"	039° 49' 50.10"	Картометрический метод	5.00	–
656	496994.79	1340021.04	053° 18' 30.35"	039° 49' 55.66"	Картометрический метод	5.00	–
657	497007.40	1340086.73	053° 18' 30.72"	039° 49' 59.21"	Картометрический метод	5.00	–
658	496995.94	1340160.73	053° 18' 30.30"	039° 50' 03.20"	Картометрический метод	5.00	–
659	496960.90	1340280.32	053° 18' 29.10"	039° 50' 09.62"	Картометрический метод	5.00	–
660	496935.48	1340345.13	053° 18' 28.23"	039° 50' 13.09"	Картометрический метод	5.00	–
661	496912.41	1340413.80	053° 18' 27.45"	039° 50' 16.78"	Картометрический метод	5.00	–
662	496861.14	1340484.82	053° 18' 25.75"	039° 50' 20.56"	Картометрический метод	5.00	–
663	496808.67	1340527.16	053° 18' 24.02"	039° 50' 22.79"	Картометрический метод	5.00	–
664	496655.96	1340577.83	053° 18' 19.05"	039° 50' 25.37"	Картометрический метод	5.00	–
665	496645.04	1340645.84	053° 18' 18.66"	039° 50' 29.03"	Картометрический метод	5.00	–
666	496651.21	1340679.46	053° 18' 18.84"	039° 50' 30.85"	Картометрический метод	5.00	–
667	496646.12	1340748.16	053° 18' 18.63"	039° 50' 34.56"	Картометрический метод	5.00	–
668	496602.93	1340885.33	053° 18' 17.15"	039° 50' 41.92"	Картометрический метод	5.00	–
669	496561.89	1340965.51	053° 18' 15.77"	039° 50' 46.20"	Картометрический метод	5.00	–
670	496503.82	1341027.65	053° 18' 13.86"	039° 50' 49.50"	Картометрический метод	5.00	–
671	496472.92	1341075.92	053° 18' 12.83"	039° 50' 52.07"	Картометрический метод	5.00	–
672	496496.85	1341134.69	053° 18' 13.56"	039° 50' 55.27"	Картометрический метод	5.00	–
673	496517.12	1341231.66	053° 18' 14.16"	039° 51' 00.53"	Картометрический метод	5.00	–
674	496514.64	1341304.51	053° 18' 14.03"	039° 51' 04.46"	Картометрический метод	5.00	–

675	496479.93	1341383.99	053° 18' 12.86"	039° 51' 08.71"	Картометрический метод	5.00	–
676	496437.38	1341436.58	053° 18' 11.45"	039° 51' 11.51"	Картометрический метод	5.00	–
677	496379.73	1341471.98	053° 18' 09.57"	039° 51' 13.36"	Картометрический метод	5.00	–
678	496291.94	1341488.97	053° 18' 06.72"	039° 51' 14.18"	Картометрический метод	5.00	–
679	496220.52	1341596.33	053° 18' 04.34"	039° 51' 19.91"	Картометрический метод	5.00	–
680	496128.82	1341666.48	053° 18' 01.33"	039° 51' 23.60"	Картометрический метод	5.00	–
681	496042.45	1341694.33	053° 17' 58.52"	039° 51' 25.01"	Картометрический метод	5.00	–
682	495956.58	1341690.92	053° 17' 55.75"	039° 51' 24.74"	Картометрический метод	5.00	–
683	495852.06	1341663.78	053° 17' 52.39"	039° 51' 23.16"	Картометрический метод	5.00	–
684	495791.16	1341631.98	053° 17' 50.44"	039° 51' 21.38"	Картометрический метод	5.00	–
685	495715.65	1341547.73	053° 17' 48.05"	039° 51' 16.76"	Картометрический метод	5.00	–
686	495616.66	1341515.28	053° 17' 44.87"	039° 51' 14.90"	Картометрический метод	5.00	–
687	495576.60	1341511.02	053° 17' 43.57"	039° 51' 14.63"	Картометрический метод	5.00	–
688	495564.43	1341537.45	053° 17' 43.16"	039° 51' 16.05"	Картометрический метод	5.00	–
689	495517.64	1341602.10	053° 17' 41.61"	039° 51' 19.49"	Картометрический метод	5.00	–
690	495543.34	1341724.35	053° 17' 42.36"	039° 51' 26.11"	Картометрический метод	5.00	–
691	495540.89	1341831.92	053° 17' 42.22"	039° 51' 31.92"	Картометрический метод	5.00	–
692	495494.85	1341945.01	053° 17' 40.66"	039° 51' 37.97"	Картометрический метод	5.00	–
693	495465.06	1341992.19	053° 17' 39.67"	039° 51' 40.49"	Картометрический метод	5.00	–
694	495402.81	1342045.21	053° 17' 37.62"	039° 51' 43.29"	Картометрический метод	5.00	–
695	495339.29	1342073.10	053° 17' 35.55"	039° 51' 44.72"	Картометрический метод	5.00	–
696	495258.97	1342076.40	053° 17' 32.95"	039° 51' 44.82"	Картометрический метод	5.00	–
697	495259.07	1342124.79	053° 17' 32.92"	039° 51' 47.43"	Картометрический метод	5.00	–
698	495236.61	1342209.97	053° 17' 32.14"	039° 51' 52.00"	Картометрический метод	5.00	–
699	495206.67	1342263.41	053° 17' 31.14"	039° 51' 54.86"	Картометрический метод	5.00	–
700	495148.43	1342323.51	053° 17' 29.22"	039° 51' 58.04"	Картометрический метод	5.00	–
701	495042.69	1342369.55	053° 17' 25.77"	039° 52' 00.41"	Картометрический метод	5.00	–
702	494953.48	1342373.63	053° 17' 22.88"	039° 52' 00.54"	Картометрический метод	5.00	–
703	494871.56	1342355.96	053° 17' 20.25"	039° 51' 59.50"	Картометрический метод	5.00	–
704	494699.05	1342375.36	053° 17' 14.66"	039° 52' 00.37"	Картометрический метод	5.00	–
705	494589.43	1342364.73	053° 17' 11.12"	039° 51' 59.68"	Картометрический метод	5.00	–
706	494513.50	1342334.27	053° 17' 08.68"	039° 51' 57.96"	Картометрический метод	5.00	–
707	494458.11	1342291.10	053° 17' 06.92"	039° 51' 55.57"	Картометрический метод	5.00	–
708	494452.46	1342283.16	053° 17' 06.74"	039° 51' 55.14"	Картометрический метод	5.00	–
709	494393.04	1342199.69	053° 17' 04.87"	039° 51' 50.57"	Картометрический метод	5.00	–
710	494355.67	1342065.40	053° 17' 03.75"	039° 51' 43.28"	Картометрический метод	5.00	–
711	494315.21	1342057.92	053° 17' 02.44"	039° 51' 42.84"	Картометрический метод	5.00	–
712	494267.88	1342068.30	053° 17' 00.90"	039° 51' 43.35"	Картометрический метод	5.00	–
713	494259.67	1342083.70	053° 17' 00.63"	039° 51' 44.17"	Картометрический метод	5.00	–

714	494190.89	1342169.00	053° 16' 58.35"	039° 51' 48.70"	Картометрический метод	5.00	–
715	494151.21	1342260.84	053° 16' 57.01"	039° 51' 53.62"	Картометрический метод	5.00	–
716	494103.99	1342312.55	053° 16' 55.45"	039° 51' 56.36"	Картометрический метод	5.00	–
717	494106.02	1342331.24	053° 16' 55.51"	039° 51' 57.37"	Картометрический метод	5.00	–
718	494100.44	1342404.39	053° 16' 55.28"	039° 52' 01.31"	Картометрический метод	5.00	–
719	494021.89	1342565.11	053° 16' 52.64"	039° 52' 09.90"	Картометрический метод	5.00	–
720	493949.17	1342667.78	053° 16' 50.22"	039° 52' 15.36"	Картометрический метод	5.00	–
721	493839.64	1342758.37	053° 16' 46.62"	039° 52' 20.14"	Картометрический метод	5.00	–
722	493758.00	1342800.40	053° 16' 43.96"	039° 52' 22.32"	Картометрический метод	5.00	–
723	493744.80	1342813.31	053° 16' 43.52"	039° 52' 23.00"	Картометрический метод	5.00	–
724	493734.66	1342853.15	053° 16' 43.17"	039° 52' 25.14"	Картометрический метод	5.00	–
725	493740.45	1342919.05	053° 16' 43.32"	039° 52' 28.70"	Картометрический метод	5.00	–
726	493765.66	1342986.58	053° 16' 44.09"	039° 52' 32.37"	Картометрический метод	5.00	–
727	493765.88	1343058.40	053° 16' 44.05"	039° 52' 36.25"	Картометрический метод	5.00	–
728	493725.84	1343170.15	053° 16' 42.68"	039° 52' 42.23"	Картометрический метод	5.00	–
729	493660.22	1343246.43	053° 16' 40.51"	039° 52' 46.28"	Картометрический метод	5.00	–
730	493559.02	1343322.77	053° 16' 37.19"	039° 52' 50.29"	Картометрический метод	5.00	–
731	493468.19	1343398.50	053° 16' 34.21"	039° 52' 54.28"	Картометрический метод	5.00	–
732	493407.21	1343475.30	053° 16' 32.19"	039° 52' 58.36"	Картометрический метод	5.00	–
733	493288.86	1343559.35	053° 16' 28.31"	039° 53' 02.77"	Картометрический метод	5.00	–
734	493182.98	1343592.17	053° 16' 24.86"	039° 53' 04.43"	Картометрический метод	5.00	–
735	493058.91	1343593.00	053° 16' 20.85"	039° 53' 04.34"	Картометрический метод	5.00	–
736	492929.57	1343576.69	053° 16' 16.68"	039° 53' 03.33"	Картометрический метод	5.00	–
737	492830.72	1343533.39	053° 16' 13.51"	039° 53' 00.89"	Картометрический метод	5.00	–
738	492706.61	1343426.42	053° 16' 09.56"	039° 52' 54.99"	Картометрический метод	5.00	–
739	492701.41	1343423.38	053° 16' 09.40"	039° 52' 54.82"	Картометрический метод	5.00	–
740	492622.64	1343377.48	053° 16' 06.88"	039° 52' 52.26"	Картометрический метод	5.00	–
741	492575.90	1343327.71	053° 16' 05.40"	039° 52' 49.52"	Картометрический метод	5.00	–
742	492552.26	1343338.61	053° 16' 04.63"	039° 52' 50.09"	Картометрический метод	5.00	–
743	492538.57	1343373.34	053° 16' 04.16"	039° 52' 51.94"	Картометрический метод	5.00	–
744	492445.45	1343464.97	053° 16' 01.09"	039° 52' 56.79"	Картометрический метод	5.00	–
745	492434.24	1343498.25	053° 16' 00.71"	039° 52' 58.57"	Картометрический метод	5.00	–
746	492398.98	1343578.58	053° 15' 59.52"	039° 53' 02.87"	Картометрический метод	5.00	–
747	492363.76	1343628.55	053° 15' 58.35"	039° 53' 05.53"	Картометрический метод	5.00	–
748	492323.33	1343737.07	053° 15' 56.97"	039° 53' 11.34"	Картометрический метод	5.00	–
749	492266.22	1343811.77	053° 15' 55.08"	039° 53' 15.31"	Картометрический метод	5.00	–
750	492214.14	1343855.34	053° 15' 53.37"	039° 53' 17.60"	Картометрический метод	5.00	–
751	492150.49	1343878.98	053° 15' 51.29"	039° 53' 18.81"	Картометрический метод	5.00	–
752	492065.81	1343878.95	053° 15' 48.55"	039° 53' 18.72"	Картометрический метод	5.00	–

753	492048.87	1343882.42	053° 15' 48.00"	039° 53' 18.89"	Картометрический метод	5.00	–
754	492020.63	1343911.85	053° 15' 47.07"	039° 53' 20.44"	Картометрический метод	5.00	–
755	491947.42	1343977.47	053° 15' 44.66"	039° 53' 23.90"	Картометрический метод	5.00	–
756	491867.19	1344006.84	053° 15' 42.05"	039° 53' 25.40"	Картометрический метод	5.00	–
757	491787.72	1344080.20	053° 15' 39.43"	039° 53' 29.27"	Картометрический метод	5.00	–
758	491752.96	1344150.28	053° 15' 38.26"	039° 53' 33.02"	Картометрический метод	5.00	–
759	491712.21	1344266.83	053° 15' 36.87"	039° 53' 39.26"	Картометрический метод	5.00	–
760	491718.98	1344294.91	053° 15' 37.07"	039° 53' 40.78"	Картометрический метод	5.00	–
761	491775.45	1344314.83	053° 15' 38.89"	039° 53' 41.92"	Картометрический метод	5.00	–
762	491963.37	1344456.79	053° 15' 44.87"	039° 53' 49.77"	Картометрический метод	5.00	–
763	492021.41	1344488.92	053° 15' 46.73"	039° 53' 51.57"	Картометрический метод	5.00	–
764	492114.01	1344596.35	053° 15' 49.65"	039° 53' 57.46"	Картометрический метод	5.00	–
765	492148.14	1344678.05	053° 15' 50.71"	039° 54' 01.90"	Картометрический метод	5.00	–
766	492158.48	1344780.05	053° 15' 50.98"	039° 54' 07.42"	Картометрический метод	5.00	–
767	492151.49	1344851.73	053° 15' 50.70"	039° 54' 11.27"	Картометрический метод	5.00	–
768	492163.23	1344941.58	053° 15' 51.02"	039° 54' 16.13"	Картометрический метод	5.00	–
769	492144.41	1345138.08	053° 15' 50.29"	039° 54' 26.71"	Картометрический метод	5.00	–
770	492067.12	1345285.95	053° 15' 47.70"	039° 54' 34.60"	Картометрический метод	5.00	–
771	491982.46	1345374.12	053° 15' 44.90"	039° 54' 39.27"	Картометрический метод	5.00	–
772	491849.16	1345439.03	053° 15' 40.55"	039° 54' 42.62"	Картометрический метод	5.00	–
773	491712.46	1345448.95	053° 15' 36.12"	039° 54' 43.01"	Картометрический метод	5.00	–
774	491745.01	1345554.51	053° 15' 37.11"	039° 54' 48.74"	Картометрический метод	5.00	–
775	491742.97	1345675.59	053° 15' 36.96"	039° 54' 55.27"	Картометрический метод	5.00	–
776	491694.02	1345858.20	053° 15' 35.26"	039° 55' 05.06"	Картометрический метод	5.00	–
777	491645.07	1345933.37	053° 15' 33.63"	039° 55' 09.06"	Картометрический метод	5.00	–
778	491606.16	1345973.74	053° 15' 32.34"	039° 55' 11.20"	Картометрический метод	5.00	–
779	491488.84	1346035.65	053° 15' 28.51"	039° 55' 14.41"	Картометрический метод	5.00	–
780	491419.46	1346054.94	053° 15' 26.25"	039° 55' 15.37"	Картометрический метод	5.00	–
781	491301.24	1346045.44	053° 15' 22.44"	039° 55' 14.73"	Картометрический метод	5.00	–
782	491252.99	1346058.96	053° 15' 20.87"	039° 55' 15.41"	Картометрический метод	5.00	–
783	491145.37	1346064.77	053° 15' 17.38"	039° 55' 15.61"	Картометрический метод	5.00	–
784	491019.17	1346035.25	053° 15' 13.32"	039° 55' 13.88"	Картометрический метод	5.00	–
785	490970.01	1346014.59	053° 15' 11.75"	039° 55' 12.71"	Картометрический метод	5.00	–
786	490893.32	1345946.53	053° 15' 09.31"	039° 55' 08.96"	Картометрический метод	5.00	–
787	490821.64	1345951.76	053° 15' 06.99"	039° 55' 09.16"	Картометрический метод	5.00	–
788	490753.55	1345936.25	053° 15' 04.80"	039° 55' 08.25"	Картометрический метод	5.00	–
789	490717.66	1346030.50	053° 15' 03.57"	039° 55' 13.30"	Картометрический метод	5.00	–
790	490746.75	1346044.17	053° 15' 04.51"	039° 55' 14.06"	Картометрический метод	5.00	–
791	490819.29	1346108.23	053° 15' 06.81"	039° 55' 17.60"	Картометрический метод	5.00	–

792	490859.14	1346168.62	053° 15' 08.06"	039° 55' 20.90"	Картометрический метод	5.00	–
793	490894.61	1346305.63	053° 15' 09.12"	039° 55' 28.32"	Картометрический метод	5.00	–
794	490881.71	1346438.98	053° 15' 08.61"	039° 55' 35.50"	Картометрический метод	5.00	–
795	490932.89	1346454.28	053° 15' 10.26"	039° 55' 36.38"	Картометрический метод	5.00	–
796	491014.32	1346510.47	053° 15' 12.86"	039° 55' 39.50"	Картометрический метод	5.00	–
797	491054.59	1346564.69	053° 15' 14.12"	039° 55' 42.47"	Картометрический метод	5.00	–
798	491075.54	1346637.05	053° 15' 14.75"	039° 55' 46.39"	Картометрический метод	5.00	–
799	491103.05	1346655.26	053° 15' 15.63"	039° 55' 47.40"	Картометрический метод	5.00	–
800	491149.26	1346706.69	053° 15' 17.09"	039° 55' 50.23"	Картометрический метод	5.00	–
801	491175.19	1346770.77	053° 15' 17.89"	039° 55' 53.71"	Картометрический метод	5.00	–
802	491188.69	1346868.59	053° 15' 18.26"	039° 55' 59.00"	Картометрический метод	5.00	–
803	491173.40	1346934.19	053° 15' 17.72"	039° 56' 02.52"	Картометрический метод	5.00	–
804	491064.49	1347099.29	053° 15' 14.09"	039° 56' 11.30"	Картометрический метод	5.00	–
805	490972.67	1347178.79	053° 15' 11.07"	039° 56' 15.49"	Картометрический метод	5.00	–
806	490919.63	1347249.81	053° 15' 09.31"	039° 56' 19.26"	Картометрический метод	5.00	–
807	490834.81	1347305.21	053° 15' 06.53"	039° 56' 22.15"	Картометрический метод	5.00	–
808	490855.31	1347362.09	053° 15' 07.15"	039° 56' 25.24"	Картометрический метод	5.00	–
809	490855.04	1347402.89	053° 15' 07.12"	039° 56' 27.44"	Картометрический метод	5.00	–
810	490854.66	1347458.61	053° 15' 07.07"	039° 56' 30.45"	Картометрический метод	5.00	–
811	490832.40	1347525.22	053° 15' 06.31"	039° 56' 34.01"	Картометрический метод	5.00	–
812	490774.55	1347599.26	053° 15' 04.39"	039° 56' 37.94"	Картометрический метод	5.00	–
813	490708.84	1347652.01	053° 15' 02.23"	039° 56' 40.71"	Картометрический метод	5.00	–
814	490676.71	1347691.22	053° 15' 01.16"	039° 56' 42.79"	Картометрический метод	5.00	–
815	490657.25	1347761.39	053° 15' 00.49"	039° 56' 46.55"	Картометрический метод	5.00	–
816	490609.81	1347848.54	053° 14' 58.89"	039° 56' 51.20"	Картометрический метод	5.00	–
817	490572.21	1347891.51	053° 14' 57.65"	039° 56' 53.48"	Картометрический метод	5.00	–
818	490474.16	1347946.59	053° 14' 54.44"	039° 56' 56.34"	Картометрический метод	5.00	–
819	490347.50	1347969.22	053° 14' 50.33"	039° 56' 57.42"	Картометрический метод	5.00	–
820	490230.77	1347952.90	053° 14' 46.57"	039° 56' 56.41"	Картометрический метод	5.00	–
821	490182.04	1347997.51	053° 14' 44.96"	039° 56' 58.76"	Картометрический метод	5.00	–
822	490090.47	1348034.70	053° 14' 41.98"	039° 57' 00.66"	Картометрический метод	5.00	–
823	490032.33	1348168.08	053° 14' 40.01"	039° 57' 07.79"	Картометрический метод	5.00	–
824	490029.55	1348242.27	053° 14' 39.87"	039° 57' 11.79"	Картометрический метод	5.00	–
825	490002.74	1348323.81	053° 14' 38.95"	039° 57' 16.15"	Картометрический метод	5.00	–
826	489967.27	1348382.34	053° 14' 37.76"	039° 57' 19.27"	Картометрический метод	5.00	–
827	489914.14	1348425.48	053° 14' 36.02"	039° 57' 21.53"	Картометрический метод	5.00	–
828	489837.04	1348453.48	053° 14' 33.50"	039° 57' 22.96"	Картометрический метод	5.00	–
829	489704.13	1348457.90	053° 14' 29.20"	039° 57' 23.05"	Картометрический метод	5.00	–
830	489626.76	1348434.35	053° 14' 26.72"	039° 57' 21.69"	Картометрический метод	5.00	–

831	489610.69	1348472.21	053° 14' 26.17"	039° 57' 23.72"	Картометрический метод	5.00	–
832	489533.60	1348569.64	053° 14' 23.61"	039° 57' 28.88"	Картометрический метод	5.00	–
833	489484.33	1348602.11	053° 14' 22.00"	039° 57' 30.58"	Картометрический метод	5.00	–
834	489434.77	1348634.78	053° 14' 20.37"	039° 57' 32.28"	Картометрический метод	5.00	–
835	489358.36	1348651.59	053° 14' 17.89"	039° 57' 33.10"	Картометрический метод	5.00	–
836	489376.83	1348667.80	053° 14' 18.48"	039° 57' 34.00"	Картометрический метод	5.00	–
837	489437.02	1348757.95	053° 14' 20.37"	039° 57' 38.92"	Картометрический метод	5.00	–
838	489439.31	1348766.79	053° 14' 20.43"	039° 57' 39.40"	Картометрический метод	5.00	–
839	489454.00	1348823.58	053° 14' 20.87"	039° 57' 42.48"	Картометрический метод	5.00	–
840	489452.15	1348994.36	053° 14' 20.70"	039° 57' 51.68"	Картометрический метод	5.00	–
841	489432.54	1349047.42	053° 14' 20.03"	039° 57' 54.52"	Картометрический метод	5.00	–
842	489418.64	1349085.04	053° 14' 19.55"	039° 57' 56.54"	Картометрический метод	5.00	–
843	489413.36	1349099.34	053° 14' 19.37"	039° 57' 57.30"	Картометрический метод	5.00	–
844	489409.65	1349109.38	053° 14' 19.24"	039° 57' 57.84"	Картометрический метод	5.00	–
845	489429.09	1349178.95	053° 14' 19.83"	039° 58' 01.61"	Картометрический метод	5.00	–
846	489428.95	1349195.94	053° 14' 19.81"	039° 58' 02.52"	Картометрический метод	5.00	–
847	489428.54	1349246.70	053° 14' 19.76"	039° 58' 05.26"	Картометрический метод	5.00	–
848	489388.76	1349383.52	053° 14' 18.39"	039° 58' 12.59"	Картометрический метод	5.00	–
849	489318.42	1349477.66	053° 14' 16.05"	039° 58' 17.59"	Картометрический метод	5.00	–
850	489162.73	1349579.08	053° 14' 10.94"	039° 58' 22.88"	Картометрический метод	5.00	–
851	488984.64	1349640.32	053° 14' 05.14"	039° 58' 25.98"	Картометрический метод	5.00	–
852	488971.36	1349671.23	053° 14' 04.69"	039° 58' 27.63"	Картометрический метод	5.00	–
853	488907.89	1349752.43	053° 14' 02.59"	039° 58' 31.93"	Картометрический метод	5.00	–
854	488853.26	1349792.46	053° 14' 00.79"	039° 58' 34.03"	Картометрический метод	5.00	–
855	488788.40	1349811.96	053° 13' 58.68"	039° 58' 35.01"	Картометрический метод	5.00	–
856	488667.11	1349807.08	053° 13' 54.76"	039° 58' 34.61"	Картометрический метод	5.00	–
857	488571.75	1349765.02	053° 13' 51.71"	039° 58' 32.23"	Картометрический метод	5.00	–
858	488464.78	1349683.65	053° 13' 48.30"	039° 58' 27.73"	Картометрический метод	5.00	–
859	488426.28	1349641.49	053° 13' 47.09"	039° 58' 25.41"	Картометрический метод	5.00	–
860	488377.11	1349531.47	053° 13' 45.57"	039° 58' 19.43"	Картометрический метод	5.00	–
861	488359.30	1349522.35	053° 13' 45.00"	039° 58' 18.92"	Картометрический метод	5.00	–
862	488211.67	1349507.53	053° 13' 40.24"	039° 58' 17.95"	Картометрический метод	5.00	–
863	488095.48	1349454.52	053° 13' 36.52"	039° 58' 14.97"	Картометрический метод	5.00	–
864	488030.73	1349393.35	053° 13' 34.46"	039° 58' 11.60"	Картометрический метод	5.00	–
865	488000.54	1349466.89	053° 13' 33.44"	039° 58' 15.53"	Картометрический метод	5.00	–
866	487897.84	1349597.37	053° 13' 30.03"	039° 58' 22.44"	Картометрический метод	5.00	–
867	487876.44	1349567.52	053° 13' 29.36"	039° 58' 20.81"	Картометрический метод	5.00	–
868	487858.89	1349544.16	053° 13' 28.81"	039° 58' 19.53"	Картометрический метод	5.00	–
869	487838.79	1349521.39	053° 13' 28.17"	039° 58' 18.28"	Картометрический метод	5.00	–

870	487819.61	1349497.45	053° 13' 27.57"	039° 58' 16.97"	Картометрический метод	5.00	–
871	487807.41	1349476.64	053° 13' 27.19"	039° 58' 15.84"	Картометрический метод	5.00	–
872	487798.81	1349459.33	053° 13' 26.92"	039° 58' 14.89"	Картометрический метод	5.00	–
873	487793.47	1349445.97	053° 13' 26.76"	039° 58' 14.17"	Картометрический метод	5.00	–
874	487791.61	1349433.65	053° 13' 26.70"	039° 58' 13.50"	Картометрический метод	5.00	–
875	487789.31	1349421.04	053° 13' 26.64"	039° 58' 12.82"	Картометрический метод	5.00	–
876	487798.23	1349413.43	053° 13' 26.93"	039° 58' 12.42"	Картометрический метод	5.00	–
877	487809.85	1349398.90	053° 13' 27.32"	039° 58' 11.65"	Картометрический метод	5.00	–
878	487818.92	1349383.10	053° 13' 27.62"	039° 58' 10.81"	Картометрический метод	5.00	–
879	487826.82	1349364.97	053° 13' 27.89"	039° 58' 09.84"	Картометрический метод	5.00	–
880	487831.23	1349348.12	053° 13' 28.04"	039° 58' 08.94"	Картометрический метод	5.00	–
881	487837.94	1349313.30	053° 13' 28.28"	039° 58' 07.07"	Картометрический метод	5.00	–
882	487840.93	1349310.72	053° 13' 28.38"	039° 58' 06.93"	Картометрический метод	5.00	–
883	487844.51	1349311.02	053° 13' 28.50"	039° 58' 06.95"	Картометрический метод	5.00	–
884	487848.65	1349312.44	053° 13' 28.63"	039° 58' 07.04"	Картометрический метод	5.00	–
885	487850.29	1349307.21	053° 13' 28.69"	039° 58' 06.76"	Картометрический метод	5.00	–
886	487841.23	1349302.45	053° 13' 28.40"	039° 58' 06.49"	Картометрический метод	5.00	–
887	487840.07	1349298.84	053° 13' 28.36"	039° 58' 06.29"	Картометрический метод	5.00	–
888	487842.16	1349283.97	053° 13' 28.44"	039° 58' 05.49"	Картометрический метод	5.00	–
889	487854.07	1349245.68	053° 13' 28.85"	039° 58' 03.44"	Картометрический метод	5.00	–
890	487878.18	1349174.50	053° 13' 29.68"	039° 57' 59.64"	Картометрический метод	5.00	–
891	487899.10	1349119.01	053° 13' 30.39"	039° 57' 56.67"	Картометрический метод	5.00	–
892	487916.53	1349092.28	053° 13' 30.97"	039° 57' 55.25"	Картометрический метод	5.00	–
893	487948.84	1349069.33	053° 13' 32.03"	039° 57' 54.05"	Картометрический метод	5.00	–
894	487976.85	1349055.03	053° 13' 32.95"	039° 57' 53.31"	Картометрический метод	5.00	–
895	488017.75	1349037.14	053° 13' 34.28"	039° 57' 52.39"	Картометрический метод	5.00	–
896	488063.42	1349017.50	053° 13' 35.77"	039° 57' 51.38"	Картометрический метод	5.00	–
897	488080.51	1349007.16	053° 13' 36.33"	039° 57' 50.84"	Картометрический метод	5.00	–
898	488088.18	1348999.72	053° 13' 36.59"	039° 57' 50.45"	Картометрический метод	5.00	–
899	488112.46	1348980.54	053° 13' 37.38"	039° 57' 49.45"	Картометрический метод	5.00	–
900	488128.38	1348971.60	053° 13' 37.91"	039° 57' 48.98"	Картометрический метод	5.00	–
901	488152.67	1348966.37	053° 13' 38.69"	039° 57' 48.73"	Картометрический метод	5.00	–
902	488178.35	1348963.69	053° 13' 39.53"	039° 57' 48.61"	Картометрический метод	5.00	–
903	488190.56	1348965.32	053° 13' 39.92"	039° 57' 48.71"	Картометрический метод	5.00	–
904	488200.20	1348968.81	053° 13' 40.23"	039° 57' 48.91"	Картометрический метод	5.00	–
905	488220.31	1348972.18	053° 13' 40.88"	039° 57' 49.11"	Картометрический метод	5.00	–
906	488233.21	1348979.61	053° 13' 41.29"	039° 57' 49.53"	Картометрический метод	5.00	–
907	488242.15	1348984.96	053° 13' 41.58"	039° 57' 49.83"	Картометрический метод	5.00	–
908	488265.63	1349005.65	053° 13' 42.32"	039° 57' 50.97"	Картометрический метод	5.00	–

909	488279.69	1349025.75	053° 13' 42.76"	039° 57' 52.07"	Картометрический метод	5.00	–
910	488287.24	1349040.39	053° 13' 43.00"	039° 57' 52.87"	Картометрический метод	5.00	–
911	488289.10	1349049.46	053° 13' 43.05"	039° 57' 53.36"	Картометрический метод	5.00	–
912	488287.59	1349060.15	053° 13' 42.99"	039° 57' 53.93"	Картометрический метод	5.00	–
913	488280.74	1349075.84	053° 13' 42.76"	039° 57' 54.77"	Картометрический метод	5.00	–
914	488264.58	1349097.80	053° 13' 42.22"	039° 57' 55.93"	Картометрический метод	5.00	–
915	488252.50	1349109.42	053° 13' 41.83"	039° 57' 56.55"	Картометрический метод	5.00	–
916	488241.57	1349115.58	053° 13' 41.47"	039° 57' 56.87"	Картометрический метод	5.00	–
917	488231.35	1349118.72	053° 13' 41.14"	039° 57' 57.02"	Картометрический метод	5.00	–
918	488223.79	1349118.49	053° 13' 40.89"	039° 57' 57.00"	Картометрический метод	5.00	–
919	488218.80	1349120.46	053° 13' 40.73"	039° 57' 57.10"	Картометрический метод	5.00	–
920	488210.31	1349126.16	053° 13' 40.45"	039° 57' 57.40"	Картометрический метод	5.00	–
921	488196.25	1349129.53	053° 13' 39.99"	039° 57' 57.57"	Картометрический метод	5.00	–
922	488185.33	1349136.50	053° 13' 39.64"	039° 57' 57.93"	Картометрический метод	5.00	–
923	488178.12	1349144.52	053° 13' 39.40"	039° 57' 58.35"	Картометрический метод	5.00	–
924	488176.03	1349148.12	053° 13' 39.33"	039° 57' 58.55"	Картометрический метод	5.00	–
925	488175.57	1349157.30	053° 13' 39.31"	039° 57' 59.04"	Картометрический метод	5.00	–
926	488172.31	1349166.60	053° 13' 39.19"	039° 57' 59.54"	Картометрический метод	5.00	–
927	488167.55	1349183.56	053° 13' 39.03"	039° 58' 00.45"	Картометрический метод	5.00	–
928	488164.41	1349202.51	053° 13' 38.92"	039° 58' 01.46"	Картометрический метод	5.00	–
929	488163.60	1349230.40	053° 13' 38.87"	039° 58' 02.97"	Картометрический метод	5.00	–
930	488170.10	1349245.15	053° 13' 39.07"	039° 58' 03.77"	Картометрический метод	5.00	–
931	488175.68	1349255.50	053° 13' 39.24"	039° 58' 04.33"	Картометрический метод	5.00	–
932	488174.40	1349256.78	053° 13' 39.20"	039° 58' 04.40"	Картометрический метод	5.00	–
933	488179.52	1349264.10	053° 13' 39.36"	039° 58' 04.80"	Картометрический метод	5.00	–
934	488184.40	1349267.00	053° 13' 39.52"	039° 58' 04.96"	Картометрический метод	5.00	–
935	488205.66	1349287.57	053° 13' 40.19"	039° 58' 06.09"	Картометрический метод	5.00	–
936	488231.93	1349302.45	053° 13' 41.03"	039° 58' 06.93"	Картометрический метод	5.00	–
937	488251.22	1349311.28	053° 13' 41.65"	039° 58' 07.42"	Картометрический метод	5.00	–
938	488266.33	1349315.11	053° 13' 42.14"	039° 58' 07.65"	Картометрический метод	5.00	–
939	488279.52	1349316.15	053° 13' 42.56"	039° 58' 07.72"	Картометрический метод	5.00	–
940	488298.41	1349318.95	053° 13' 43.17"	039° 58' 07.89"	Картометрический метод	5.00	–
941	488307.58	1349316.62	053° 13' 43.47"	039° 58' 07.77"	Картометрический метод	5.00	–
942	488317.46	1349315.69	053° 13' 43.79"	039° 58' 07.74"	Картометрический метод	5.00	–
943	488329.19	1349318.37	053° 13' 44.17"	039° 58' 07.89"	Картометрический метод	5.00	–
944	488335.59	1349317.79	053° 13' 44.37"	039° 58' 07.87"	Картометрический метод	5.00	–
945	488354.88	1349318.72	053° 13' 45.00"	039° 58' 07.94"	Картометрический метод	5.00	–
946	488387.76	1349321.50	053° 13' 46.06"	039° 58' 08.13"	Картометрический метод	5.00	–
947	488403.69	1349321.39	053° 13' 46.57"	039° 58' 08.14"	Картометрический метод	5.00	–

948	488423.39	1349325.63	053° 13' 47.21"	039° 58' 08.39"	Картометрический метод	5.00	–
949	488447.16	1349331.86	053° 13' 47.97"	039° 58' 08.75"	Картометрический метод	5.00	–
950	488457.40	1349334.62	053° 13' 48.30"	039° 58' 08.91"	Картометрический метод	5.00	–
951	488462.16	1349340.10	053° 13' 48.45"	039° 58' 09.21"	Картометрический метод	5.00	–
952	488460.40	1349349.74	053° 13' 48.39"	039° 58' 09.73"	Картометрический метод	5.00	–
953	488463.53	1349352.88	053° 13' 48.49"	039° 58' 09.90"	Картометрический метод	5.00	–
954	488469.11	1349351.95	053° 13' 48.67"	039° 58' 09.86"	Картометрический метод	5.00	–
955	488476.90	1349352.65	053° 13' 48.92"	039° 58' 09.91"	Картометрический метод	5.00	–
956	488488.52	1349358.34	053° 13' 49.29"	039° 58' 10.22"	Картометрический метод	5.00	–
957	488510.02	1349370.78	053° 13' 49.98"	039° 58' 10.92"	Картометрический метод	5.00	–
958	488527.45	1349384.72	053° 13' 50.53"	039° 58' 11.69"	Картометрический метод	5.00	–
959	488535.93	1349395.30	053° 13' 50.80"	039° 58' 12.27"	Картометрический метод	5.00	–
960	488541.74	1349404.71	053° 13' 50.98"	039° 58' 12.78"	Картометрический метод	5.00	–
961	488554.99	1349429.81	053° 13' 51.39"	039° 58' 14.15"	Картометрический метод	5.00	–
962	488564.99	1349452.36	053° 13' 51.70"	039° 58' 15.38"	Картометрический метод	5.00	–
963	488569.17	1349469.56	053° 13' 51.82"	039° 58' 16.31"	Картометрический метод	5.00	–
964	488578.35	1349497.10	053° 13' 52.10"	039° 58' 17.80"	Картометрический метод	5.00	–
965	488583.58	1349511.16	053° 13' 52.26"	039° 58' 18.57"	Картометрический метод	5.00	–
966	488591.71	1349529.06	053° 13' 52.51"	039° 58' 19.54"	Картометрический метод	5.00	–
967	488597.87	1349538.47	053° 13' 52.71"	039° 58' 20.05"	Картометрический метод	5.00	–
968	488628.67	1349562.64	053° 13' 53.69"	039° 58' 21.39"	Картометрический метод	5.00	–
969	488661.21	1349586.11	053° 13' 54.72"	039° 58' 22.69"	Картометрический метод	5.00	–
970	488692.35	1349605.29	053° 13' 55.72"	039° 58' 23.76"	Картометрический метод	5.00	–
971	488714.43	1349612.73	053° 13' 56.43"	039° 58' 24.19"	Картометрический метод	5.00	–
972	488743.02	1349614.12	053° 13' 57.35"	039° 58' 24.29"	Картометрический метод	5.00	–
973	488764.05	1349613.42	053° 13' 58.03"	039° 58' 24.28"	Картометрический метод	5.00	–
974	488768.59	1349612.03	053° 13' 58.18"	039° 58' 24.21"	Картометрический метод	5.00	–
975	488772.19	1349608.19	053° 13' 58.30"	039° 58' 24.01"	Картометрический метод	5.00	–
976	488778.70	1349598.43	053° 13' 58.51"	039° 58' 23.49"	Картометрический метод	5.00	–
977	488787.18	1349588.32	053° 13' 58.79"	039° 58' 22.95"	Картометрический метод	5.00	–
978	488795.20	1349576.47	053° 13' 59.06"	039° 58' 22.32"	Картометрический метод	5.00	–
979	488799.03	1349565.43	053° 13' 59.19"	039° 58' 21.73"	Картометрический метод	5.00	–
980	488799.38	1349548.58	053° 13' 59.22"	039° 58' 20.83"	Картометрический метод	5.00	–
981	488801.24	1349537.89	053° 13' 59.28"	039° 58' 20.25"	Картометрический метод	5.00	–
982	488806.82	1349524.06	053° 13' 59.47"	039° 58' 19.51"	Картометрический метод	5.00	–
983	488811.93	1349514.88	053° 13' 59.64"	039° 58' 19.02"	Картометрический метод	5.00	–
984	488824.37	1349502.79	053° 14' 00.05"	039° 58' 18.39"	Картометрический метод	5.00	–
985	488861.32	1349476.06	053° 14' 01.27"	039° 58' 16.99"	Картометрический метод	5.00	–
986	488885.03	1349462.52	053° 14' 02.04"	039° 58' 16.28"	Картометрический метод	5.00	–

987	488906.99	1349456.66	053° 14' 02.76"	039° 58' 15.99"	Картометрический метод	5.00	–
988	488930.00	1349450.61	053° 14' 03.51"	039° 58' 15.69"	Картометрический метод	5.00	–
989	488949.87	1349444.57	053° 14' 04.15"	039° 58' 15.39"	Картометрический метод	5.00	–
990	488988.11	1349428.19	053° 14' 05.40"	039° 58' 14.55"	Картометрический метод	5.00	–
991	489023.43	1349416.56	053° 14' 06.55"	039° 58' 13.96"	Картометрический метод	5.00	–
992	489061.20	1349405.64	053° 14' 07.78"	039° 58' 13.42"	Картометрический метод	5.00	–
993	489071.20	1349401.22	053° 14' 08.10"	039° 58' 13.19"	Картометрический метод	5.00	–
994	489075.84	1349398.32	053° 14' 08.26"	039° 58' 13.04"	Картометрический метод	5.00	–
995	489112.10	1349378.56	053° 14' 09.44"	039° 58' 12.01"	Картометрический метод	5.00	–
996	489142.08	1349361.60	053° 14' 10.42"	039° 58' 11.13"	Картометрический метод	5.00	–
997	489165.33	1349346.02	053° 14' 11.19"	039° 58' 10.32"	Картометрический метод	5.00	–
998	489178.11	1349335.10	053° 14' 11.61"	039° 58' 09.74"	Картометрический метод	5.00	–
999	489189.73	1349324.64	053° 14' 11.99"	039° 58' 09.19"	Картометрический метод	5.00	–
1000	489206.12	1349300.59	053° 14' 12.54"	039° 58' 07.92"	Картометрический метод	5.00	–
1001	489211.81	1349290.24	053° 14' 12.73"	039° 58' 07.36"	Картометрический метод	5.00	–
1002	489215.53	1349280.83	053° 14' 12.85"	039° 58' 06.86"	Картометрический метод	5.00	–
1003	489220.99	1349265.84	053° 14' 13.04"	039° 58' 06.06"	Картометрический метод	5.00	–
1004	489224.24	1349251.20	053° 14' 13.15"	039° 58' 05.27"	Картометрический метод	5.00	–
1005	489225.41	1349239.11	053° 14' 13.20"	039° 58' 04.62"	Картометрический метод	5.00	–
1006	489226.45	1349224.00	053° 14' 13.24"	039° 58' 03.81"	Картометрический метод	5.00	–
1007	489226.45	1349217.73	053° 14' 13.25"	039° 58' 03.47"	Картометрический метод	5.00	–
1008	489227.96	1349214.59	053° 14' 13.30"	039° 58' 03.31"	Картометрический метод	5.00	–
1009	489231.68	1349211.22	053° 14' 13.42"	039° 58' 03.13"	Картометрический метод	5.00	–
1010	489230.87	1349206.81	053° 14' 13.40"	039° 58' 02.89"	Картометрический метод	5.00	–
1011	489230.91	1349203.85	053° 14' 13.40"	039° 58' 02.73"	Картометрический метод	5.00	–
1012	489229.94	1349196.00	053° 14' 13.38"	039° 58' 02.31"	Картометрический метод	5.00	–
1013	489226.80	1349184.84	053° 14' 13.28"	039° 58' 01.70"	Картометрический метод	5.00	–
1014	489217.04	1349163.58	053° 14' 12.98"	039° 58' 00.54"	Картометрический метод	5.00	–
1015	489210.76	1349156.37	053° 14' 12.78"	039° 58' 00.15"	Картометрический метод	5.00	–
1016	489194.49	1349140.10	053° 14' 12.27"	039° 57' 59.25"	Картометрический метод	5.00	–
1017	489190.54	1349124.99	053° 14' 12.15"	039° 57' 58.43"	Картометрический метод	5.00	–
1018	489189.47	1349105.89	053° 14' 12.13"	039° 57' 57.40"	Картометрический метод	5.00	–
1019	489194.12	1349073.84	053° 14' 12.30"	039° 57' 55.68"	Картометрический метод	5.00	–
1020	489194.32	1349068.86	053° 14' 12.31"	039° 57' 55.41"	Картометрический метод	5.00	–
1021	489193.45	1349065.76	053° 14' 12.28"	039° 57' 55.24"	Картометрический метод	5.00	–
1022	489197.08	1349058.69	053° 14' 12.41"	039° 57' 54.87"	Картометрический метод	5.00	–
1023	489200.92	1349059.10	053° 14' 12.53"	039° 57' 54.89"	Картометрический метод	5.00	–
1024	489204.29	1349056.74	053° 14' 12.64"	039° 57' 54.77"	Картометрический метод	5.00	–
1025	489207.79	1349051.49	053° 14' 12.76"	039° 57' 54.49"	Картометрический метод	5.00	–

1026	489209.14	1349043.41	053° 14' 12.81"	039° 57' 54.06"	Картометрический метод	5.00	–
1027	489211.93	1349038.53	053° 14' 12.90"	039° 57' 53.80"	Картометрический метод	5.00	–
1028	489220.87	1349030.17	053° 14' 13.19"	039° 57' 53.36"	Картометрический метод	5.00	–
1029	489234.47	1349013.08	053° 14' 13.64"	039° 57' 52.45"	Картометрический метод	5.00	–
1030	489237.84	1349003.21	053° 14' 13.76"	039° 57' 51.92"	Картометрический метод	5.00	–
1031	489248.65	1348979.73	053° 14' 14.13"	039° 57' 50.67"	Картометрический метод	5.00	–
1032	489256.32	1348953.58	053° 14' 14.39"	039° 57' 49.27"	Картометрический метод	5.00	–
1033	489257.23	1348935.06	053° 14' 14.43"	039° 57' 48.27"	Картометрический метод	5.00	–
1034	489258.07	1348921.72	053° 14' 14.47"	039° 57' 47.55"	Картометрический метод	5.00	–
1035	489258.05	1348900.30	053° 14' 14.48"	039° 57' 46.40"	Картометрический метод	5.00	–
1036	489257.00	1348867.04	053° 14' 14.47"	039° 57' 44.60"	Картометрический метод	5.00	–
1037	489254.65	1348840.12	053° 14' 14.41"	039° 57' 43.15"	Картометрический метод	5.00	–
1038	489247.66	1348822.26	053° 14' 14.20"	039° 57' 42.18"	Картометрический метод	5.00	–
1039	489235.17	1348809.02	053° 14' 13.80"	039° 57' 41.45"	Картометрический метод	5.00	–
1040	489210.16	1348795.87	053° 14' 13.00"	039° 57' 40.72"	Картометрический метод	5.00	–
1041	489196.37	1348788.42	053° 14' 12.56"	039° 57' 40.30"	Картометрический метод	5.00	–
1042	489183.94	1348783.66	053° 14' 12.16"	039° 57' 40.03"	Картометрический метод	5.00	–
1043	489172.10	1348781.74	053° 14' 11.78"	039° 57' 39.91"	Картометрический метод	5.00	–
1044	489155.65	1348782.93	053° 14' 11.25"	039° 57' 39.96"	Картометрический метод	5.00	–
1045	489131.31	1348787.95	053° 14' 10.46"	039° 57' 40.20"	Картометрический метод	5.00	–
1046	489109.97	1348798.07	053° 14' 09.76"	039° 57' 40.72"	Картометрический метод	5.00	–
1047	489082.25	1348819.69	053° 14' 08.85"	039° 57' 41.86"	Картометрический метод	5.00	–
1048	489066.19	1348833.94	053° 14' 08.32"	039° 57' 42.61"	Картометрический метод	5.00	–
1049	489060.62	1348841.44	053° 14' 08.14"	039° 57' 43.01"	Картометрический метод	5.00	–
1050	489055.51	1348850.27	053° 14' 07.97"	039° 57' 43.48"	Картометрический метод	5.00	–
1051	489053.42	1348856.66	053° 14' 07.89"	039° 57' 43.82"	Картометрический метод	5.00	–
1052	489051.79	1348865.03	053° 14' 07.84"	039° 57' 44.27"	Картометрический метод	5.00	–
1053	489047.37	1348872.82	053° 14' 07.69"	039° 57' 44.68"	Картометрический метод	5.00	–
1054	489035.40	1348879.21	053° 14' 07.30"	039° 57' 45.01"	Картометрический метод	5.00	–
1055	489024.01	1348884.44	053° 14' 06.93"	039° 57' 45.28"	Картометрический метод	5.00	–
1056	489008.44	1348887.46	053° 14' 06.42"	039° 57' 45.43"	Картометрический метод	5.00	–
1057	488993.68	1348885.48	053° 14' 05.94"	039° 57' 45.31"	Картометрический метод	5.00	–
1058	488983.23	1348882.35	053° 14' 05.61"	039° 57' 45.12"	Картометрический метод	5.00	–
1059	488967.42	1348874.56	053° 14' 05.10"	039° 57' 44.69"	Картометрический метод	5.00	–
1060	488955.80	1348865.03	053° 14' 04.73"	039° 57' 44.16"	Картометрический метод	5.00	–
1061	488943.71	1348847.37	053° 14' 04.35"	039° 57' 43.20"	Картометрический метод	5.00	–
1062	488939.41	1348837.95	053° 14' 04.22"	039° 57' 42.68"	Картометрический метод	5.00	–
1063	488936.28	1348824.24	053° 14' 04.13"	039° 57' 41.94"	Картометрический метод	5.00	–
1064	488937.44	1348812.74	053° 14' 04.17"	039° 57' 41.32"	Картометрический метод	5.00	–

1065	488943.13	1348793.45	053° 14' 04.37"	039° 57' 40.29"	Картометрический метод	5.00	–
1066	488954.37	1348774.28	053° 14' 04.75"	039° 57' 39.27"	Картометрический метод	5.00	–
1067	488962.22	1348761.02	053° 14' 05.01"	039° 57' 38.56"	Картометрический метод	5.00	–
1068	488982.24	1348735.69	053° 14' 05.67"	039° 57' 37.22"	Картометрический метод	5.00	–
1069	488993.85	1348719.72	053° 14' 06.06"	039° 57' 36.37"	Картометрический метод	5.00	–
1070	489015.00	1348684.01	053° 14' 06.77"	039° 57' 34.47"	Картометрический метод	5.00	–
1071	489022.60	1348673.45	053° 14' 07.02"	039° 57' 33.91"	Картометрический метод	5.00	–
1072	489029.50	1348658.58	053° 14' 07.25"	039° 57' 33.12"	Картометрический метод	5.00	–
1073	489039.77	1348644.37	053° 14' 07.60"	039° 57' 32.36"	Картометрический метод	5.00	–
1074	489049.87	1348625.71	053° 14' 07.93"	039° 57' 31.37"	Картометрический метод	5.00	–
1075	489056.94	1348598.05	053° 14' 08.18"	039° 57' 29.88"	Картометрический метод	5.00	–
1076	489070.41	1348560.24	053° 14' 08.64"	039° 57' 27.86"	Картометрический метод	5.00	–
1077	489083.49	1348524.99	053° 14' 09.09"	039° 57' 25.98"	Картометрический метод	5.00	–
1078	489098.63	1348495.79	053° 14' 09.60"	039° 57' 24.42"	Картометрический метод	5.00	–
1079	489113.51	1348468.07	053° 14' 10.10"	039° 57' 22.94"	Картометрический метод	5.00	–
1080	489124.11	1348443.89	053° 14' 10.46"	039° 57' 21.65"	Картометрический метод	5.00	–
1081	489131.66	1348425.51	053° 14' 10.71"	039° 57' 20.67"	Картометрический метод	5.00	–
1082	489144.87	1348408.58	053° 14' 11.15"	039° 57' 19.77"	Картометрический метод	5.00	–
1083	489165.81	1348380.82	053° 14' 11.85"	039° 57' 18.30"	Картометрический метод	5.00	–
1084	489181.62	1348369.13	053° 14' 12.37"	039° 57' 17.68"	Картометрический метод	5.00	–
1085	489193.30	1348363.79	053° 14' 12.75"	039° 57' 17.41"	Картометрический метод	5.00	–
1086	489223.31	1348360.74	053° 14' 13.72"	039° 57' 17.28"	Картометрический метод	5.00	–
1087	489248.40	1348365.41	053° 14' 14.53"	039° 57' 17.56"	Картометрический метод	5.00	–
1088	489257.33	1348371.27	053° 14' 14.81"	039° 57' 17.88"	Картометрический метод	5.00	–
1089	489267.41	1348386.96	053° 14' 15.13"	039° 57' 18.74"	Картометрический метод	5.00	–
1090	489272.59	1348414.80	053° 14' 15.28"	039° 57' 20.25"	Картометрический метод	5.00	–
1091	489279.16	1348429.43	053° 14' 15.48"	039° 57' 21.04"	Картометрический метод	5.00	–
1092	489293.42	1348445.09	053° 14' 15.93"	039° 57' 21.90"	Картометрический метод	5.00	–
1093	489307.22	1348453.74	053° 14' 16.37"	039° 57' 22.38"	Картометрический метод	5.00	–
1094	489317.88	1348456.49	053° 14' 16.71"	039° 57' 22.54"	Картометрический метод	5.00	–
1095	489334.04	1348456.38	053° 14' 17.24"	039° 57' 22.56"	Картометрический метод	5.00	–
1096	489354.61	1348451.51	053° 14' 17.90"	039° 57' 22.32"	Картометрический метод	5.00	–
1097	489374.22	1348441.16	053° 14' 18.55"	039° 57' 21.78"	Картометрический метод	5.00	–
1098	489392.55	1348427.80	053° 14' 19.15"	039° 57' 21.08"	Картометрический метод	5.00	–
1099	489413.16	1348409.07	053° 14' 19.83"	039° 57' 20.09"	Картометрический метод	5.00	–
1100	489432.09	1348382.13	053° 14' 20.46"	039° 57' 18.66"	Картометрический метод	5.00	–
1101	489445.52	1348358.73	053° 14' 20.91"	039° 57' 17.42"	Картометрический метод	5.00	–
1102	489454.71	1348325.54	053° 14' 21.23"	039° 57' 15.64"	Картометрический метод	5.00	–
1103	489468.88	1348291.36	053° 14' 21.71"	039° 57' 13.81"	Картометрический метод	5.00	–

1104	489484.82	1348261.34	053° 14' 22.24"	039° 57' 12.21"	Картометрический метод	5.00	–
1105	489495.01	1348246.49	053° 14' 22.58"	039° 57' 11.42"	Картометрический метод	5.00	–
1106	489511.48	1348222.50	053° 14' 23.13"	039° 57' 10.15"	Картометрический метод	5.00	–
1107	489545.19	1348191.54	053° 14' 24.24"	039° 57' 08.51"	Картометрический метод	5.00	–
1108	489578.31	1348170.97	053° 14' 25.33"	039° 57' 07.44"	Картометрический метод	5.00	–
1109	489590.29	1348169.80	053° 14' 25.71"	039° 57' 07.39"	Картометрический метод	5.00	–
1110	489600.01	1348173.37	053° 14' 26.03"	039° 57' 07.60"	Картометрический метод	5.00	–
1111	489609.51	1348182.86	053° 14' 26.33"	039° 57' 08.12"	Картометрический метод	5.00	–
1112	489616.07	1348196.69	053° 14' 26.53"	039° 57' 08.87"	Картометрический метод	5.00	–
1113	489623.99	1348210.79	053° 14' 26.78"	039° 57' 09.64"	Картометрический метод	5.00	–
1114	489636.05	1348221.19	053° 14' 27.16"	039° 57' 10.21"	Картометрический метод	5.00	–
1115	489657.81	1348231.94	053° 14' 27.86"	039° 57' 10.82"	Картометрический метод	5.00	–
1116	489686.06	1348245.07	053° 14' 28.76"	039° 57' 11.56"	Картометрический метод	5.00	–
1117	489712.80	1348255.92	053° 14' 29.62"	039° 57' 12.17"	Картометрический метод	5.00	–
1118	489725.89	1348259.06	053° 14' 30.04"	039° 57' 12.35"	Картометрический метод	5.00	–
1119	489743.11	1348257.19	053° 14' 30.60"	039° 57' 12.27"	Картометрический метод	5.00	–
1120	489752.10	1348252.27	053° 14' 30.89"	039° 57' 12.02"	Картометрический метод	5.00	–
1121	489762.61	1348251.93	053° 14' 31.23"	039° 57' 12.01"	Картометрический метод	5.00	–
1122	489776.64	1348256.27	053° 14' 31.68"	039° 57' 12.26"	Картометрический метод	5.00	–
1123	489792.01	1348258.58	053° 14' 32.18"	039° 57' 12.40"	Картометрический метод	5.00	–
1124	489806.14	1348256.73	053° 14' 32.64"	039° 57' 12.32"	Картометрический метод	5.00	–
1125	489816.47	1348250.92	053° 14' 32.97"	039° 57' 12.02"	Картометрический метод	5.00	–
1126	489821.80	1348244.70	053° 14' 33.15"	039° 57' 11.69"	Картометрический метод	5.00	–
1127	489826.10	1348234.01	053° 14' 33.30"	039° 57' 11.11"	Картометрический метод	5.00	–
1128	489831.91	1348211.47	053° 14' 33.50"	039° 57' 09.91"	Картометрический метод	5.00	–
1129	489833.19	1348187.18	053° 14' 33.56"	039° 57' 08.60"	Картометрический метод	5.00	–
1130	489831.56	1348167.31	053° 14' 33.52"	039° 57' 07.53"	Картометрический метод	5.00	–
1131	489829.23	1348155.69	053° 14' 33.45"	039° 57' 06.90"	Картометрический метод	5.00	–
1132	489830.51	1348138.02	053° 14' 33.50"	039° 57' 05.95"	Картометрический метод	5.00	–
1133	489832.72	1348121.40	053° 14' 33.58"	039° 57' 05.05"	Картометрический метод	5.00	–
1134	489840.04	1348101.30	053° 14' 33.84"	039° 57' 03.98"	Картометрический метод	5.00	–
1135	489851.08	1348079.22	053° 14' 34.21"	039° 57' 02.80"	Картометрический метод	5.00	–
1136	489865.03	1348054.58	053° 14' 34.67"	039° 57' 01.49"	Картометрический метод	5.00	–
1137	489873.05	1348035.41	053° 14' 34.95"	039° 57' 00.46"	Картометрический метод	5.00	–
1138	489880.48	1348006.24	053° 14' 35.21"	039° 56' 58.90"	Картометрический метод	5.00	–
1139	489891.52	1347979.63	053° 14' 35.58"	039° 56' 57.47"	Картометрический метод	5.00	–
1140	489904.89	1347954.06	053° 14' 36.03"	039° 56' 56.11"	Картометрический метод	5.00	–
1141	489917.09	1347924.66	053° 14' 36.44"	039° 56' 54.54"	Картометрический метод	5.00	–
1142	489929.71	1347897.17	053° 14' 36.87"	039° 56' 53.07"	Картометрический метод	5.00	–

1143	489937.02	1347883.71	053° 14' 37.12"	039° 56' 52.35"	Картометрический метод	5.00	–
1144	489939.36	1347876.49	053° 14' 37.20"	039° 56' 51.97"	Картометрический метод	5.00	–
1145	489941.47	1347864.89	053° 14' 37.27"	039° 56' 51.34"	Картометрический метод	5.00	–
1146	489940.36	1347848.48	053° 14' 37.25"	039° 56' 50.46"	Картометрический метод	5.00	–
1147	489938.94	1347831.46	053° 14' 37.21"	039° 56' 49.54"	Картометрический метод	5.00	–
1148	489938.94	1347820.19	053° 14' 37.22"	039° 56' 48.93"	Картометрический метод	5.00	–
1149	489941.73	1347812.17	053° 14' 37.31"	039° 56' 48.50"	Картометрический метод	5.00	–
1150	489947.88	1347801.59	053° 14' 37.52"	039° 56' 47.94"	Картометрический метод	5.00	–
1151	489950.91	1347792.53	053° 14' 37.62"	039° 56' 47.45"	Картометрический метод	5.00	–
1152	489955.55	1347782.65	053° 14' 37.78"	039° 56' 46.93"	Картометрический метод	5.00	–
1153	489959.39	1347778.82	053° 14' 37.91"	039° 56' 46.72"	Картометрический метод	5.00	–
1154	489970.08	1347774.75	053° 14' 38.26"	039° 56' 46.52"	Картометрический метод	5.00	–
1155	489981.47	1347773.59	053° 14' 38.63"	039° 56' 46.47"	Картометрический метод	5.00	–
1156	489989.95	1347776.84	053° 14' 38.90"	039° 56' 46.65"	Картометрический метод	5.00	–
1157	489996.46	1347785.21	053° 14' 39.10"	039° 56' 47.11"	Картометрический метод	5.00	–
1158	489999.37	1347793.69	053° 14' 39.19"	039° 56' 47.57"	Картометрический метод	5.00	–
1159	489999.37	1347803.22	053° 14' 39.18"	039° 56' 48.08"	Картометрический метод	5.00	–
1160	490002.15	1347811.01	053° 14' 39.27"	039° 56' 48.51"	Картометрический метод	5.00	–
1161	490008.43	1347816.00	053° 14' 39.47"	039° 56' 48.78"	Картометрический метод	5.00	–
1162	490035.39	1347837.15	053° 14' 40.33"	039° 56' 49.95"	Картометрический метод	5.00	–
1163	490046.90	1347839.48	053° 14' 40.70"	039° 56' 50.09"	Картометрический метод	5.00	–
1164	490057.47	1347836.34	053° 14' 41.04"	039° 56' 49.93"	Картометрический метод	5.00	–
1165	490073.51	1347829.48	053° 14' 41.56"	039° 56' 49.58"	Картометрический метод	5.00	–
1166	490080.13	1347823.32	053° 14' 41.78"	039° 56' 49.26"	Картометрический метод	5.00	–
1167	490087.22	1347808.22	053° 14' 42.02"	039° 56' 48.45"	Картометрический метод	5.00	–
1168	490093.38	1347792.88	053° 14' 42.23"	039° 56' 47.63"	Картометрический метод	5.00	–
1169	490097.33	1347783.00	053° 14' 42.37"	039° 56' 47.10"	Картометрический метод	5.00	–
1170	490103.72	1347776.14	053° 14' 42.58"	039° 56' 46.74"	Картометрический метод	5.00	–
1171	490114.30	1347770.10	053° 14' 42.92"	039° 56' 46.42"	Картометрический метод	5.00	–
1172	490128.01	1347764.52	053° 14' 43.37"	039° 56' 46.14"	Картометрический метод	5.00	–
1173	490168.68	1347756.73	053° 14' 44.69"	039° 56' 45.76"	Картометрический метод	5.00	–
1174	490186.81	1347753.71	053° 14' 45.28"	039° 56' 45.62"	Картометрический метод	5.00	–
1175	490216.10	1347750.23	053° 14' 46.23"	039° 56' 45.47"	Картометрический метод	5.00	–
1176	490252.70	1347751.51	053° 14' 47.41"	039° 56' 45.58"	Картометрический метод	5.00	–
1177	490273.62	1347751.97	053° 14' 48.09"	039° 56' 45.62"	Картометрический метод	5.00	–
1178	490288.15	1347754.53	053° 14' 48.56"	039° 56' 45.78"	Картометрический метод	5.00	–
1179	490301.51	1347759.52	053° 14' 48.98"	039° 56' 46.06"	Картометрический метод	5.00	–
1180	490310.46	1347762.43	053° 14' 49.27"	039° 56' 46.23"	Картометрический метод	5.00	–
1181	490341.26	1347769.29	053° 14' 50.26"	039° 56' 46.63"	Картометрический метод	5.00	–

1182	490355.08	1347769.75	053° 14' 50.71"	039° 56' 46.67"	Картометрический метод	5.00	–
1183	490375.07	1347766.03	053° 14' 51.36"	039° 56' 46.49"	Картометрический метод	5.00	–
1184	490389.02	1347761.38	053° 14' 51.81"	039° 56' 46.26"	Картометрический метод	5.00	–
1185	490408.77	1347757.55	053° 14' 52.45"	039° 56' 46.07"	Картометрический метод	5.00	–
1186	490421.09	1347753.25	053° 14' 52.86"	039° 56' 45.85"	Картометрический метод	5.00	–
1187	490442.01	1347739.65	053° 14' 53.54"	039° 56' 45.14"	Картометрический метод	5.00	–
1188	490452.82	1347729.08	053° 14' 53.90"	039° 56' 44.59"	Картометрический метод	5.00	–
1189	490458.86	1347717.92	053° 14' 54.10"	039° 56' 43.99"	Картометрический метод	5.00	–
1190	490466.07	1347702.58	053° 14' 54.34"	039° 56' 43.17"	Картометрический метод	5.00	–
1191	490466.03	1347693.92	053° 14' 54.35"	039° 56' 42.71"	Картометрический метод	5.00	–
1192	490460.84	1347686.78	053° 14' 54.18"	039° 56' 42.31"	Картометрический метод	5.00	–
1193	490459.33	1347682.59	053° 14' 54.14"	039° 56' 42.09"	Картометрический метод	5.00	–
1194	490461.77	1347677.25	053° 14' 54.22"	039° 56' 41.80"	Картометрический метод	5.00	–
1195	490468.51	1347671.55	053° 14' 54.44"	039° 56' 41.50"	Картометрический метод	5.00	–
1196	490473.85	1347665.05	053° 14' 54.62"	039° 56' 41.16"	Картометрический метод	5.00	–
1197	490479.31	1347654.35	053° 14' 54.80"	039° 56' 40.59"	Картометрический метод	5.00	–
1198	490481.99	1347644.24	053° 14' 54.90"	039° 56' 40.05"	Картометрический метод	5.00	–
1199	490482.57	1347633.20	053° 14' 54.92"	039° 56' 39.45"	Картометрический метод	5.00	–
1200	490488.03	1347617.28	053° 14' 55.11"	039° 56' 38.60"	Картометрический метод	5.00	–
1201	490496.74	1347598.08	053° 14' 55.40"	039° 56' 37.57"	Картометрический метод	5.00	–
1202	490506.97	1347582.77	053° 14' 55.74"	039° 56' 36.76"	Картометрический метод	5.00	–
1203	490516.38	1347570.57	053° 14' 56.06"	039° 56' 36.11"	Картометрический метод	5.00	–
1204	490522.43	1347563.71	053° 14' 56.26"	039° 56' 35.75"	Картометрический метод	5.00	–
1205	490525.33	1347557.20	053° 14' 56.36"	039° 56' 35.40"	Картометрический метод	5.00	–
1206	490530.45	1347549.07	053° 14' 56.53"	039° 56' 34.97"	Картометрический метод	5.00	–
1207	490549.27	1347530.59	053° 14' 57.15"	039° 56' 33.99"	Картометрический метод	5.00	–
1208	490557.64	1347520.60	053° 14' 57.42"	039° 56' 33.46"	Картометрический метод	5.00	–
1209	490572.86	1347502.35	053° 14' 57.93"	039° 56' 32.49"	Картометрический метод	5.00	–
1210	490585.18	1347494.45	053° 14' 58.33"	039° 56' 32.08"	Картометрический метод	5.00	–
1211	490607.23	1347480.27	053° 14' 59.05"	039° 56' 31.34"	Картометрический метод	5.00	–
1212	490622.96	1347468.75	053° 14' 59.57"	039° 56' 30.74"	Картометрический метод	5.00	–
1213	490628.52	1347464.71	053° 14' 59.75"	039° 56' 30.53"	Картометрический метод	5.00	–
1214	490638.75	1347455.98	053° 15' 00.09"	039° 56' 30.07"	Картометрический метод	5.00	–
1215	490643.29	1347449.71	053° 15' 00.24"	039° 56' 29.73"	Картометрический метод	5.00	–
1216	490645.61	1347444.83	053° 15' 00.32"	039° 56' 29.47"	Картометрический метод	5.00	–
1217	490651.19	1347438.79	053° 15' 00.50"	039° 56' 29.15"	Картометрический метод	5.00	–
1218	490656.77	1347429.49	053° 15' 00.69"	039° 56' 28.66"	Картометрический метод	5.00	–
1219	490659.21	1347422.75	053° 15' 00.77"	039° 56' 28.30"	Картометрический метод	5.00	–
1220	490659.67	1347412.29	053° 15' 00.80"	039° 56' 27.73"	Картометрический метод	5.00	–

1221	490658.97	1347400.32	053° 15' 00.78"	039° 56' 27.09"	Картометрический метод	5.00	–
1222	490657.70	1347393.46	053° 15' 00.74"	039° 56' 26.72"	Картометрический метод	5.00	–
1223	490650.96	1347382.54	053° 15' 00.53"	039° 56' 26.12"	Картометрический метод	5.00	–
1224	490639.57	1347370.57	053° 15' 00.17"	039° 56' 25.46"	Картометрический метод	5.00	–
1225	490627.13	1347353.72	053° 14' 59.78"	039° 56' 24.54"	Картометрический метод	5.00	–
1226	490617.14	1347338.38	053° 14' 59.47"	039° 56' 23.70"	Картометрический метод	5.00	–
1227	490612.37	1347324.67	053° 14' 59.32"	039° 56' 22.96"	Картометрический метод	5.00	–
1228	490609.12	1347304.68	053° 14' 59.23"	039° 56' 21.88"	Картометрический метод	5.00	–
1229	490609.35	1347279.69	053° 14' 59.26"	039° 56' 20.53"	Картометрический метод	5.00	–
1230	490613.42	1347263.54	053° 14' 59.40"	039° 56' 19.66"	Картометрический метод	5.00	–
1231	490617.84	1347247.97	053° 14' 59.55"	039° 56' 18.83"	Картометрический метод	5.00	–
1232	490621.21	1347228.79	053° 14' 59.67"	039° 56' 17.80"	Картометрический метод	5.00	–
1233	490620.16	1347221.70	053° 14' 59.64"	039° 56' 17.42"	Картометрический метод	5.00	–
1234	490612.37	1347197.77	053° 14' 59.41"	039° 56' 16.12"	Картометрический метод	5.00	–
1235	490610.28	1347185.91	053° 14' 59.35"	039° 56' 15.47"	Картометрический метод	5.00	–
1236	490609.93	1347170.11	053° 14' 59.35"	039° 56' 14.62"	Картометрический метод	5.00	–
1237	490613.42	1347151.51	053° 14' 59.47"	039° 56' 13.62"	Картометрический метод	5.00	–
1238	490617.95	1347143.15	053° 14' 59.62"	039° 56' 13.18"	Картометрический метод	5.00	–
1239	490630.74	1347130.71	053° 15' 00.04"	039° 56' 12.52"	Картометрический метод	5.00	–
1240	490642.05	1347123.72	053° 15' 00.42"	039° 56' 12.16"	Картометрический метод	5.00	–
1241	490654.14	1347121.87	053° 15' 00.81"	039° 56' 12.07"	Картометрический метод	5.00	–
1242	490666.19	1347121.74	053° 15' 01.20"	039° 56' 12.08"	Картометрический метод	5.00	–
1243	490682.22	1347121.38	053° 15' 01.72"	039° 56' 12.07"	Картометрический метод	5.00	–
1244	490694.23	1347122.64	053° 15' 02.10"	039° 56' 12.16"	Картометрический метод	5.00	–
1245	490702.32	1347123.87	053° 15' 02.36"	039° 56' 12.23"	Картометрический метод	5.00	–
1246	490709.47	1347126.26	053° 15' 02.59"	039° 56' 12.37"	Картометрический метод	5.00	–
1247	490716.94	1347127.03	053° 15' 02.83"	039° 56' 12.42"	Картометрический метод	5.00	–
1248	490724.91	1347127.20	053° 15' 03.09"	039° 56' 12.44"	Картометрический метод	5.00	–
1249	490742.14	1347124.65	053° 15' 03.65"	039° 56' 12.32"	Картометрический метод	5.00	–
1250	490756.13	1347121.42	053° 15' 04.11"	039° 56' 12.16"	Картометрический метод	5.00	–
1251	490762.87	1347118.16	053° 15' 04.33"	039° 56' 11.99"	Картометрический метод	5.00	–
1252	490772.51	1347110.61	053° 15' 04.64"	039° 56' 11.59"	Картометрический метод	5.00	–
1253	490785.22	1347101.67	053° 15' 05.06"	039° 56' 11.12"	Картометрический метод	5.00	–
1254	490794.94	1347090.27	053° 15' 05.38"	039° 56' 10.52"	Картометрический метод	5.00	–
1255	490802.61	1347077.84	053° 15' 05.64"	039° 56' 09.86"	Картометрический метод	5.00	–
1256	490809.47	1347066.22	053° 15' 05.87"	039° 56' 09.24"	Картометрический метод	5.00	–
1257	490820.75	1347044.09	053° 15' 06.25"	039° 56' 08.06"	Картометрический метод	5.00	–
1258	490826.09	1347035.03	053° 15' 06.42"	039° 56' 07.58"	Картометрический метод	5.00	–
1259	490841.66	1347025.38	053° 15' 06.93"	039° 56' 07.07"	Картометрический метод	5.00	–

1260	490864.44	1347006.44	053° 15' 07.68"	039° 56' 06.08"	Картометрический метод	5.00	–
1261	490892.21	1346988.31	053° 15' 08.59"	039° 56' 05.13"	Картометрический метод	5.00	–
1262	490908.37	1346974.25	053° 15' 09.13"	039° 56' 04.39"	Картометрический метод	5.00	–
1263	490919.76	1346961.47	053° 15' 09.50"	039° 56' 03.71"	Картометрический метод	5.00	–
1264	490940.15	1346932.99	053° 15' 10.18"	039° 56' 02.20"	Картометрический метод	5.00	–
1265	490955.55	1346911.50	053° 15' 10.69"	039° 56' 01.06"	Картометрический метод	5.00	–
1266	490974.37	1346884.07	053° 15' 11.32"	039° 55' 59.60"	Картометрический метод	5.00	–
1267	490984.83	1346867.57	053° 15' 11.67"	039° 55' 58.72"	Картометрический метод	5.00	–
1268	490989.02	1346856.65	053° 15' 11.81"	039° 55' 58.14"	Картометрический метод	5.00	–
1269	490989.83	1346846.65	053° 15' 11.84"	039° 55' 57.60"	Картометрический метод	5.00	–
1270	490987.86	1346834.91	053° 15' 11.79"	039° 55' 56.96"	Картометрический метод	5.00	–
1271	490984.83	1346823.18	053° 15' 11.70"	039° 55' 56.33"	Картометрический метод	5.00	–
1272	490979.60	1346812.65	053° 15' 11.53"	039° 55' 55.75"	Картометрический метод	5.00	–
1273	490969.02	1346804.28	053° 15' 11.20"	039° 55' 55.29"	Картометрический метод	5.00	–
1274	490960.19	1346801.37	053° 15' 10.91"	039° 55' 55.12"	Картометрический метод	5.00	–
1275	490940.55	1346800.68	053° 15' 10.28"	039° 55' 55.07"	Картометрический метод	5.00	–
1276	490928.93	1346802.65	053° 15' 09.90"	039° 55' 55.16"	Картометрический метод	5.00	–
1277	490923.58	1346807.30	053° 15' 09.73"	039° 55' 55.40"	Картометрический метод	5.00	–
1278	490918.01	1346813.07	053° 15' 09.54"	039° 55' 55.71"	Картометрический метод	5.00	–
1279	490906.65	1346813.16	053° 15' 09.18"	039° 55' 55.70"	Картометрический метод	5.00	–
1280	490898.72	1346808.88	053° 15' 08.92"	039° 55' 55.46"	Картометрический метод	5.00	–
1281	490886.98	1346799.93	053° 15' 08.55"	039° 55' 54.97"	Картометрический метод	5.00	–
1282	490876.64	1346789.13	053° 15' 08.22"	039° 55' 54.37"	Картометрический метод	5.00	–
1283	490864.32	1346773.44	053° 15' 07.83"	039° 55' 53.51"	Картометрический метод	5.00	–
1284	490856.31	1346747.29	053° 15' 07.59"	039° 55' 52.09"	Картометрический метод	5.00	–
1285	490856.54	1346731.25	053° 15' 07.61"	039° 55' 51.23"	Картометрический метод	5.00	–
1286	490859.21	1346718.36	053° 15' 07.70"	039° 55' 50.54"	Картометрический метод	5.00	–
1287	490869.79	1346697.32	053° 15' 08.06"	039° 55' 49.42"	Картометрический метод	5.00	–
1288	490878.85	1346675.59	053° 15' 08.37"	039° 55' 48.25"	Картометрический метод	5.00	–
1289	490878.73	1346665.71	053° 15' 08.37"	039° 55' 47.72"	Картометрический метод	5.00	–
1290	490876.18	1346655.14	053° 15' 08.29"	039° 55' 47.15"	Картометрический метод	5.00	–
1291	490870.83	1346646.42	053° 15' 08.13"	039° 55' 46.67"	Картометрический метод	5.00	–
1292	490859.21	1346638.64	053° 15' 07.76"	039° 55' 46.24"	Картометрический метод	5.00	–
1293	490850.49	1346636.54	053° 15' 07.48"	039° 55' 46.12"	Картометрический метод	5.00	–
1294	490837.13	1346636.66	053° 15' 07.04"	039° 55' 46.11"	Картометрический метод	5.00	–
1295	490810.29	1346644.33	053° 15' 06.17"	039° 55' 46.49"	Картометрический метод	5.00	–
1296	490792.27	1346647.23	053° 15' 05.59"	039° 55' 46.63"	Картометрический метод	5.00	–
1297	490779.49	1346645.72	053° 15' 05.17"	039° 55' 46.53"	Картометрический метод	5.00	–
1298	490764.73	1346639.56	053° 15' 04.70"	039° 55' 46.19"	Картометрический метод	5.00	–

1299	490751.72	1346631.08	053° 15' 04.28"	039° 55' 45.71"	Картометрический метод	5.00	–
1300	490740.10	1346620.85	053° 15' 03.92"	039° 55' 45.15"	Картометрический метод	5.00	–
1301	490730.22	1346607.26	053° 15' 03.61"	039° 55' 44.41"	Картометрический метод	5.00	–
1302	490717.90	1346587.50	053° 15' 03.22"	039° 55' 43.33"	Картометрический метод	5.00	–
1303	490698.96	1346561.36	053° 15' 02.62"	039° 55' 41.90"	Картометрический метод	5.00	–
1304	490681.06	1346542.76	053° 15' 02.06"	039° 55' 40.88"	Картометрический метод	5.00	–
1305	490665.37	1346529.05	053° 15' 01.56"	039° 55' 40.12"	Картометрический метод	5.00	–
1306	490647.82	1346517.20	053° 15' 01.00"	039° 55' 39.46"	Картометрический метод	5.00	–
1307	490641.08	1346510.92	053° 15' 00.79"	039° 55' 39.12"	Картометрический метод	5.00	–
1308	490639.46	1346504.06	053° 15' 00.74"	039° 55' 38.74"	Картометрический метод	5.00	–
1309	490640.15	1346497.67	053° 15' 00.76"	039° 55' 38.40"	Картометрический метод	5.00	–
1310	490643.29	1346489.42	053° 15' 00.87"	039° 55' 37.96"	Картометрический метод	5.00	–
1311	490654.80	1346471.06	053° 15' 01.26"	039° 55' 36.98"	Картометрический метод	5.00	–
1312	490668.39	1346441.66	053° 15' 01.71"	039° 55' 35.41"	Картометрический метод	5.00	–
1313	490678.04	1346424.00	053° 15' 02.04"	039° 55' 34.47"	Картометрический метод	5.00	–
1314	490683.27	1346413.77	053° 15' 02.21"	039° 55' 33.92"	Картометрический метод	5.00	–
1315	490685.59	1346405.52	053° 15' 02.29"	039° 55' 33.48"	Картометрический метод	5.00	–
1316	490687.92	1346395.06	053° 15' 02.38"	039° 55' 32.92"	Картометрический метод	5.00	–
1317	490691.69	1346368.83	053° 15' 02.51"	039° 55' 31.51"	Картометрический метод	5.00	–
1318	490694.29	1346351.98	053° 15' 02.61"	039° 55' 30.60"	Картометрический метод	5.00	–
1319	490695.37	1346340.60	053° 15' 02.65"	039° 55' 29.99"	Картометрический метод	5.00	–
1320	490695.55	1346325.27	053° 15' 02.67"	039° 55' 29.17"	Картометрический метод	5.00	–
1321	490692.51	1346301.87	053° 15' 02.59"	039° 55' 27.90"	Картометрический метод	5.00	–
1322	490688.03	1346282.68	053° 15' 02.45"	039° 55' 26.86"	Картометрический метод	5.00	–
1323	490682.69	1346265.60	053° 15' 02.29"	039° 55' 25.93"	Картометрический метод	5.00	–
1324	490675.02	1346246.77	053° 15' 02.06"	039° 55' 24.91"	Картометрический метод	5.00	–
1325	490665.49	1346233.64	053° 15' 01.76"	039° 55' 24.19"	Картометрический метод	5.00	–
1326	490656.89	1346225.16	053° 15' 01.48"	039° 55' 23.73"	Картометрический метод	5.00	–
1327	490646.89	1346217.49	053° 15' 01.16"	039° 55' 23.30"	Картометрический метод	5.00	–
1328	490642.01	1346214.70	053° 15' 01.01"	039° 55' 23.15"	Картометрический метод	5.00	–
1329	490638.41	1346214.47	053° 15' 00.89"	039° 55' 23.13"	Картометрический метод	5.00	–
1330	490632.83	1346215.28	053° 15' 00.71"	039° 55' 23.17"	Картометрический метод	5.00	–
1331	490622.03	1346215.51	053° 15' 00.36"	039° 55' 23.17"	Картометрический метод	5.00	–
1332	490612.09	1346213.81	053° 15' 00.04"	039° 55' 23.07"	Картометрический метод	5.00	–
1333	490591.59	1346210.42	053° 14' 59.38"	039° 55' 22.86"	Картометрический метод	5.00	–
1334	490582.31	1346208.44	053° 14' 59.08"	039° 55' 22.74"	Картометрический метод	5.00	–
1335	490574.73	1346205.17	053° 14' 58.84"	039° 55' 22.56"	Картометрический метод	5.00	–
1336	490567.76	1346198.08	053° 14' 58.62"	039° 55' 22.17"	Картометрический метод	5.00	–
1337	490562.53	1346192.16	053° 14' 58.45"	039° 55' 21.84"	Картометрический метод	5.00	–

1338	490556.13	1346181.46	053° 14' 58.25"	039° 55' 21.26"	Картометрический метод	5.00	–
1339	490552.88	1346172.40	053° 14' 58.15"	039° 55' 20.77"	Картометрический метод	5.00	–
1340	490549.74	1346168.33	053° 14' 58.06"	039° 55' 20.55"	Картометрический метод	5.00	–
1341	490542.77	1346161.13	053° 14' 57.83"	039° 55' 20.15"	Картометрический метод	5.00	–
1342	490535.90	1346152.97	053° 14' 57.62"	039° 55' 19.70"	Картометрический метод	5.00	–
1343	490530.75	1346145.80	053° 14' 57.46"	039° 55' 19.31"	Картометрический метод	5.00	–
1344	490522.87	1346134.76	053° 14' 57.21"	039° 55' 18.71"	Картометрический метод	5.00	–
1345	490517.67	1346122.31	053° 14' 57.05"	039° 55' 18.03"	Картометрический метод	5.00	–
1346	490513.49	1346107.09	053° 14' 56.92"	039° 55' 17.20"	Картометрический метод	5.00	–
1347	490507.21	1346084.55	053° 14' 56.73"	039° 55' 15.98"	Картометрический метод	5.00	–
1348	490507.33	1346074.32	053° 14' 56.74"	039° 55' 15.43"	Картометрический метод	5.00	–
1349	490510.19	1346065.98	053° 14' 56.84"	039° 55' 14.98"	Картометрический метод	5.00	–
1350	490514.77	1346058.70	053° 14' 57.00"	039° 55' 14.60"	Картометрический метод	5.00	–
1351	490515.44	1346053.59	053° 14' 57.02"	039° 55' 14.32"	Картометрический метод	5.00	–
1352	490512.07	1346051.16	053° 14' 56.91"	039° 55' 14.19"	Картометрический метод	5.00	–
1353	490507.36	1346053.05	053° 14' 56.76"	039° 55' 14.28"	Картометрический метод	5.00	–
1354	490503.99	1346051.16	053° 14' 56.65"	039° 55' 14.18"	Картометрический метод	5.00	–
1355	490501.03	1346037.29	053° 14' 56.57"	039° 55' 13.43"	Картометрический метод	5.00	–
1356	490502.51	1346022.21	053° 14' 56.62"	039° 55' 12.62"	Картометрический метод	5.00	–
1357	490511.86	1346007.03	053° 14' 56.94"	039° 55' 11.81"	Картометрический метод	5.00	–
1358	490521.39	1345985.88	053° 14' 57.26"	039° 55' 10.68"	Картометрический метод	5.00	–
1359	490528.13	1345967.06	053° 14' 57.49"	039° 55' 09.67"	Картометрический метод	5.00	–
1360	490539.17	1345940.10	053° 14' 57.86"	039° 55' 08.23"	Картометрический метод	5.00	–
1361	490545.68	1345919.99	053° 14' 58.09"	039° 55' 07.15"	Картометрический метод	5.00	–
1362	490552.18	1345908.25	053° 14' 58.30"	039° 55' 06.53"	Картометрический метод	5.00	–
1363	490554.62	1345902.21	053° 14' 58.39"	039° 55' 06.20"	Картометрический метод	5.00	–
1364	490563.69	1345877.46	053° 14' 58.70"	039° 55' 04.88"	Картометрический метод	5.00	–
1365	490568.45	1345860.26	053° 14' 58.86"	039° 55' 03.96"	Картометрический метод	5.00	–
1366	490570.54	1345844.57	053° 14' 58.94"	039° 55' 03.11"	Картометрический метод	5.00	–
1367	490569.15	1345834.00	053° 14' 58.90"	039° 55' 02.54"	Картометрический метод	5.00	–
1368	490563.57	1345820.40	053° 14' 58.73"	039° 55' 01.80"	Картометрический метод	5.00	–
1369	490555.18	1345802.26	053° 14' 58.47"	039° 55' 00.81"	Картометрический метод	5.00	–
1370	490550.68	1345788.30	053° 14' 58.33"	039° 55' 00.06"	Картометрический метод	5.00	–
1371	490545.72	1345765.73	053° 14' 58.19"	039° 54' 58.83"	Картометрический метод	5.00	–
1372	490544.01	1345751.14	053° 14' 58.14"	039° 54' 58.05"	Картометрический метод	5.00	–
1373	490544.32	1345738.33	053° 14' 58.16"	039° 54' 57.36"	Картометрический метод	5.00	–
1374	490547.63	1345726.91	053° 14' 58.27"	039° 54' 56.74"	Картометрический метод	5.00	–
1375	490552.07	1345716.39	053° 14' 58.42"	039° 54' 56.18"	Картометрический метод	5.00	–
1376	490558.11	1345707.10	053° 14' 58.63"	039° 54' 55.69"	Картометрический метод	5.00	–

1377	490569.27	1345694.89	053° 14' 58.99"	039° 54' 55.04"	Картометрический метод	5.00	–
1378	490583.33	1345685.02	053° 14' 59.46"	039° 54' 54.52"	Картометрический метод	5.00	–
1379	490593.09	1345683.27	053° 14' 59.77"	039° 54' 54.44"	Картометрический метод	5.00	–
1380	490601.61	1345684.04	053° 15' 00.05"	039° 54' 54.49"	Картометрический метод	5.00	–
1381	490608.53	1345685.55	053° 15' 00.27"	039° 54' 54.58"	Картометрический метод	5.00	–
1382	490635.33	1345692.15	053° 15' 01.13"	039° 54' 54.96"	Картометрический метод	5.00	–
1383	490654.42	1345695.55	053° 15' 01.75"	039° 54' 55.17"	Картометрический метод	5.00	–
1384	490672.09	1345699.04	053° 15' 02.32"	039° 54' 55.38"	Картометрический метод	5.00	–
1385	490694.54	1345701.05	053° 15' 03.04"	039° 54' 55.51"	Картометрический метод	5.00	–
1386	490716.50	1345702.45	053° 15' 03.75"	039° 54' 55.61"	Картометрический метод	5.00	–
1387	490726.15	1345704.54	053° 15' 04.06"	039° 54' 55.73"	Картометрический метод	5.00	–
1388	490739.60	1345707.68	053° 15' 04.49"	039° 54' 55.91"	Картометрический метод	5.00	–
1389	490758.10	1345716.67	053° 15' 05.09"	039° 54' 56.42"	Картометрический метод	5.00	–
1390	490766.37	1345720.88	053° 15' 05.35"	039° 54' 56.65"	Картометрический метод	5.00	–
1391	490778.97	1345727.82	053° 15' 05.75"	039° 54' 57.04"	Картометрический метод	5.00	–
1392	490792.51	1345735.68	053° 15' 06.19"	039° 54' 57.48"	Картометрический метод	5.00	–
1393	490811.91	1345746.37	053° 15' 06.81"	039° 54' 58.08"	Картометрический метод	5.00	–
1394	490830.97	1345751.95	053° 15' 07.42"	039° 54' 58.40"	Картометрический метод	5.00	–
1395	490840.73	1345753.11	053° 15' 07.73"	039° 54' 58.47"	Картометрический метод	5.00	–
1396	490858.98	1345750.91	053° 15' 08.33"	039° 54' 58.37"	Картометрический метод	5.00	–
1397	490896.40	1345747.19	053° 15' 09.54"	039° 54' 58.21"	Картометрический метод	5.00	–
1398	490936.58	1345740.87	053° 15' 10.84"	039° 54' 57.92"	Картометрический метод	5.00	–
1399	490943.85	1345741.89	053° 15' 11.08"	039° 54' 57.98"	Картометрический метод	5.00	–
1400	490950.12	1345744.27	053° 15' 11.28"	039° 54' 58.11"	Картометрический метод	5.00	–
1401	490958.22	1345749.86	053° 15' 11.54"	039° 54' 58.42"	Картометрический метод	5.00	–
1402	490965.66	1345755.21	053° 15' 11.77"	039° 54' 58.72"	Картометрический метод	5.00	–
1403	490982.97	1345766.94	053° 15' 12.33"	039° 54' 59.37"	Картометрический метод	5.00	–
1404	490997.56	1345771.99	053° 15' 12.79"	039° 54' 59.66"	Картометрический метод	5.00	–
1405	491017.72	1345775.60	053° 15' 13.44"	039° 54' 59.88"	Картометрический метод	5.00	–
1406	491028.26	1345779.67	053° 15' 13.78"	039° 55' 00.11"	Картометрический метод	5.00	–
1407	491034.34	1345785.89	053° 15' 13.97"	039° 55' 00.45"	Картометрический метод	5.00	–
1408	491041.78	1345796.11	053° 15' 14.21"	039° 55' 01.01"	Картометрический метод	5.00	–
1409	491048.54	1345816.65	053° 15' 14.41"	039° 55' 02.12"	Картометрический метод	5.00	–
1410	491051.42	1345824.20	053° 15' 14.50"	039° 55' 02.53"	Картометрический метод	5.00	–
1411	491054.78	1345829.86	053° 15' 14.61"	039° 55' 02.84"	Картометрический метод	5.00	–
1412	491059.24	1345834.42	053° 15' 14.75"	039° 55' 03.09"	Картометрический метод	5.00	–
1413	491065.89	1345839.15	053° 15' 14.96"	039° 55' 03.36"	Картометрический метод	5.00	–
1414	491071.41	1345842.16	053° 15' 15.14"	039° 55' 03.52"	Картометрический метод	5.00	–
1415	491085.00	1345848.43	053° 15' 15.57"	039° 55' 03.88"	Картометрический метод	5.00	–

1416	491099.75	1345853.71	053° 15' 16.05"	039° 55' 04.18"	Картометрический метод	5.00	–
1417	491116.79	1345857.48	053° 15' 16.59"	039° 55' 04.40"	Картометрический метод	5.00	–
1418	491139.66	1345861.52	053° 15' 17.33"	039° 55' 04.64"	Картометрический метод	5.00	–
1419	491155.89	1345865.02	053° 15' 17.85"	039° 55' 04.85"	Картометрический метод	5.00	–
1420	491177.16	1345868.16	053° 15' 18.54"	039° 55' 05.04"	Картометрический метод	5.00	–
1421	491194.48	1345867.70	053° 15' 19.10"	039° 55' 05.03"	Картометрический метод	5.00	–
1422	491207.84	1345864.09	053° 15' 19.53"	039° 55' 04.85"	Картометрический метод	5.00	–
1423	491225.16	1345853.40	053° 15' 20.10"	039° 55' 04.30"	Картометрический метод	5.00	–
1424	491234.80	1345842.94	053° 15' 20.42"	039° 55' 03.74"	Картометрический метод	5.00	–
1425	491246.39	1345833.01	053° 15' 20.80"	039° 55' 03.22"	Картометрический метод	5.00	–
1426	491253.83	1345829.34	053° 15' 21.04"	039° 55' 03.03"	Картометрический метод	5.00	–
1427	491263.58	1345826.78	053° 15' 21.36"	039° 55' 02.90"	Картометрический метод	5.00	–
1428	491284.90	1345825.63	053° 15' 22.05"	039° 55' 02.86"	Картометрический метод	5.00	–
1429	491303.00	1345828.42	053° 15' 22.63"	039° 55' 03.03"	Картометрический метод	5.00	–
1430	491318.59	1345833.65	053° 15' 23.14"	039° 55' 03.33"	Картометрический метод	5.00	–
1431	491333.58	1345842.02	053° 15' 23.61"	039° 55' 03.80"	Картометрический метод	5.00	–
1432	491356.82	1345853.29	053° 15' 24.36"	039° 55' 04.43"	Картометрический метод	5.00	–
1433	491381.69	1345857.01	053° 15' 25.16"	039° 55' 04.66"	Картометрический метод	5.00	–
1434	491401.45	1345855.73	053° 15' 25.80"	039° 55' 04.61"	Картометрический метод	5.00	–
1435	491419.11	1345850.50	053° 15' 26.37"	039° 55' 04.35"	Картометрический метод	5.00	–
1436	491438.17	1345842.25	053° 15' 27.00"	039° 55' 03.93"	Картометрический метод	5.00	–
1437	491458.39	1345831.44	053° 15' 27.66"	039° 55' 03.36"	Картометрический метод	5.00	–
1438	491483.03	1345816.10	053° 15' 28.46"	039° 55' 02.56"	Картометрический метод	5.00	–
1439	491494.88	1345802.85	053° 15' 28.86"	039° 55' 01.86"	Картометрический метод	5.00	–
1440	491511.03	1345777.40	053° 15' 29.39"	039° 55' 00.51"	Картометрический метод	5.00	–
1441	491521.49	1345749.16	053° 15' 29.75"	039° 54' 59.00"	Картометрический метод	5.00	–
1442	491526.84	1345727.90	053° 15' 29.94"	039° 54' 57.85"	Картометрический метод	5.00	–
1443	491534.97	1345695.94	053° 15' 30.22"	039° 54' 56.14"	Картометрический метод	5.00	–
1444	491543.34	1345663.05	053° 15' 30.51"	039° 54' 54.38"	Картометрический метод	5.00	–
1445	491547.76	1345628.89	053° 15' 30.68"	039° 54' 52.54"	Картометрический метод	5.00	–
1446	491547.99	1345589.03	053° 15' 30.71"	039° 54' 50.39"	Картометрический метод	5.00	–
1447	491544.15	1345564.04	053° 15' 30.60"	039° 54' 49.04"	Картометрический метод	5.00	–
1448	491536.25	1345543.47	053° 15' 30.36"	039° 54' 47.92"	Картометрический метод	5.00	–
1449	491526.61	1345528.36	053° 15' 30.06"	039° 54' 47.09"	Картометрический метод	5.00	–
1450	491509.64	1345509.19	053° 15' 29.52"	039° 54' 46.04"	Картометрический метод	5.00	–
1451	491498.13	1345499.54	053° 15' 29.16"	039° 54' 45.51"	Картометрический метод	5.00	–
1452	491488.26	1345492.22	053° 15' 28.84"	039° 54' 45.10"	Картометрический метод	5.00	–
1453	491482.10	1345489.90	053° 15' 28.65"	039° 54' 44.97"	Картометрический метод	5.00	–
1454	491473.26	1345489.90	053° 15' 28.36"	039° 54' 44.96"	Картометрический метод	5.00	–

1455	491463.26	1345492.81	053° 15' 28.03"	039° 54' 45.11"	Картометрический метод	5.00	–
1456	491455.02	1345497.68	053° 15' 27.76"	039° 54' 45.36"	Картометрический метод	5.00	–
1457	491443.05	1345507.91	053° 15' 27.37"	039° 54' 45.90"	Картометрический метод	5.00	–
1458	491429.45	1345520.00	053° 15' 26.92"	039° 54' 46.54"	Картометрический метод	5.00	–
1459	491423.29	1345521.28	053° 15' 26.72"	039° 54' 46.60"	Картометрический метод	5.00	–
1460	491417.95	1345520.00	053° 15' 26.55"	039° 54' 46.53"	Картометрический метод	5.00	–
1461	491410.28	1345515.12	053° 15' 26.31"	039° 54' 46.25"	Картометрический метод	5.00	–
1462	491400.40	1345505.35	053° 15' 25.99"	039° 54' 45.72"	Картометрический метод	5.00	–
1463	491386.22	1345487.23	053° 15' 25.55"	039° 54' 44.72"	Картометрический метод	5.00	–
1464	491380.76	1345474.79	053° 15' 25.38"	039° 54' 44.05"	Картометрический метод	5.00	–
1465	491379.02	1345460.50	053° 15' 25.33"	039° 54' 43.27"	Картометрический метод	5.00	–
1466	491377.51	1345441.09	053° 15' 25.29"	039° 54' 42.23"	Картометрический метод	5.00	–
1467	491379.13	1345412.15	053° 15' 25.37"	039° 54' 40.67"	Картометрический метод	5.00	–
1468	491383.43	1345381.24	053° 15' 25.52"	039° 54' 39.01"	Картометрический метод	5.00	–
1469	491387.15	1345352.89	053° 15' 25.66"	039° 54' 37.48"	Картометрический метод	5.00	–
1470	491389.93	1345324.90	053° 15' 25.77"	039° 54' 35.97"	Картометрический метод	5.00	–
1471	491391.57	1345310.59	053° 15' 25.83"	039° 54' 35.20"	Картометрический метод	5.00	–
1472	491395.98	1345296.29	053° 15' 25.99"	039° 54' 34.44"	Картометрический метод	5.00	–
1473	491403.07	1345280.37	053° 15' 26.23"	039° 54' 33.59"	Картометрический метод	5.00	–
1474	491412.95	1345265.26	053° 15' 26.55"	039° 54' 32.78"	Картометрический метод	5.00	–
1475	491415.28	1345256.20	053° 15' 26.64"	039° 54' 32.30"	Картометрический метод	5.00	–
1476	491415.00	1345247.14	053° 15' 26.63"	039° 54' 31.81"	Картометрический метод	5.00	–
1477	491413.02	1345240.57	053° 15' 26.57"	039° 54' 31.45"	Картометрический метод	5.00	–
1478	491399.84	1345218.48	053° 15' 26.16"	039° 54' 30.25"	Картометрический метод	5.00	–
1479	491392.40	1345208.44	053° 15' 25.93"	039° 54' 29.70"	Картометрический метод	5.00	–
1480	491386.08	1345201.45	053° 15' 25.73"	039° 54' 29.31"	Картометрический метод	5.00	–
1481	491371.59	1345188.36	053° 15' 25.27"	039° 54' 28.59"	Картометрический метод	5.00	–
1482	491367.35	1345183.54	053° 15' 25.13"	039° 54' 28.33"	Картометрический метод	5.00	–
1483	491361.24	1345172.65	053° 15' 24.94"	039° 54' 27.73"	Картометрический метод	5.00	–
1484	491357.29	1345158.12	053° 15' 24.82"	039° 54' 26.95"	Картометрический метод	5.00	–
1485	491354.85	1345139.87	053° 15' 24.76"	039° 54' 25.96"	Картометрический метод	5.00	–
1486	491356.94	1345127.32	053° 15' 24.83"	039° 54' 25.28"	Картометрический метод	5.00	–
1487	491365.19	1345113.03	053° 15' 25.11"	039° 54' 24.52"	Картометрический метод	5.00	–
1488	491375.46	1345102.87	053° 15' 25.45"	039° 54' 23.99"	Картометрический метод	5.00	–
1489	491387.75	1345096.81	053° 15' 25.85"	039° 54' 23.67"	Картометрический метод	5.00	–
1490	491401.88	1345093.27	053° 15' 26.31"	039° 54' 23.50"	Картометрический метод	5.00	–
1491	491414.44	1345089.05	053° 15' 26.72"	039° 54' 23.28"	Картометрический метод	5.00	–
1492	491425.40	1345084.49	053° 15' 27.07"	039° 54' 23.05"	Картометрический метод	5.00	–
1493	491451.09	1345073.23	053° 15' 27.91"	039° 54' 22.47"	Картометрический метод	5.00	–

1494	491474.08	1345063.18	053° 15' 28.66"	039° 54' 21.95"	Картометрический метод	5.00	–
1495	491483.26	1345063.29	053° 15' 28.96"	039° 54' 21.97"	Картометрический метод	5.00	–
1496	491495.46	1345067.36	053° 15' 29.35"	039° 54' 22.20"	Картометрический метод	5.00	–
1497	491506.62	1345075.73	053° 15' 29.71"	039° 54' 22.66"	Картометрический метод	5.00	–
1498	491518.35	1345091.76	053° 15' 30.07"	039° 54' 23.54"	Картометрический метод	5.00	–
1499	491526.02	1345109.54	053° 15' 30.31"	039° 54' 24.51"	Картометрический метод	5.00	–
1500	491528.46	1345128.02	053° 15' 30.38"	039° 54' 25.51"	Картометрический метод	5.00	–
1501	491528.00	1345141.15	053° 15' 30.35"	039° 54' 26.21"	Картометрический метод	5.00	–
1502	491527.07	1345156.26	053° 15' 30.31"	039° 54' 27.03"	Картометрический метод	5.00	–
1503	491529.28	1345170.79	053° 15' 30.38"	039° 54' 27.81"	Картометрический метод	5.00	–
1504	491532.18	1345185.89	053° 15' 30.46"	039° 54' 28.63"	Картометрический метод	5.00	–
1505	491534.97	1345195.07	053° 15' 30.55"	039° 54' 29.13"	Картометрический метод	5.00	–
1506	491541.94	1345205.76	053° 15' 30.76"	039° 54' 29.71"	Картометрический метод	5.00	–
1507	491551.95	1345213.53	053° 15' 31.08"	039° 54' 30.14"	Картометрический метод	5.00	–
1508	491566.52	1345223.34	053° 15' 31.55"	039° 54' 30.69"	Картометрический метод	5.00	–
1509	491575.08	1345227.46	053° 15' 31.82"	039° 54' 30.92"	Картометрический метод	5.00	–
1510	491590.39	1345233.14	053° 15' 32.31"	039° 54' 31.24"	Картометрический метод	5.00	–
1511	491609.88	1345238.62	053° 15' 32.94"	039° 54' 31.56"	Картометрический метод	5.00	–
1512	491620.62	1345240.05	053° 15' 33.29"	039° 54' 31.65"	Картометрический метод	5.00	–
1513	491644.79	1345241.67	053° 15' 34.07"	039° 54' 31.76"	Картометрический метод	5.00	–
1514	491666.75	1345242.14	053° 15' 34.78"	039° 54' 31.81"	Картометрический метод	5.00	–
1515	491699.99	1345240.16	053° 15' 35.85"	039° 54' 31.74"	Картометрический метод	5.00	–
1516	491709.64	1345241.21	053° 15' 36.16"	039° 54' 31.81"	Картометрический метод	5.00	–
1517	491720.09	1345244.58	053° 15' 36.50"	039° 54' 32.00"	Картометрический метод	5.00	–
1518	491729.74	1345249.69	053° 15' 36.81"	039° 54' 32.28"	Картометрический метод	5.00	–
1519	491737.87	1345251.67	053° 15' 37.07"	039° 54' 32.40"	Картометрический метод	5.00	–
1520	491749.61	1345251.44	053° 15' 37.45"	039° 54' 32.40"	Картометрический метод	5.00	–
1521	491770.30	1345249.69	053° 15' 38.12"	039° 54' 32.33"	Картометрический метод	5.00	–
1522	491797.26	1345245.86	053° 15' 38.99"	039° 54' 32.15"	Картометрический метод	5.00	–
1523	491820.15	1345238.19	053° 15' 39.74"	039° 54' 31.76"	Картометрический метод	5.00	–
1524	491838.63	1345229.24	053° 15' 40.34"	039° 54' 31.30"	Картометрический метод	5.00	–
1525	491868.03	1345210.06	053° 15' 41.31"	039° 54' 30.30"	Картометрический метод	5.00	–
1526	491883.60	1345194.72	053° 15' 41.82"	039° 54' 29.49"	Картометрический метод	5.00	–
1527	491900.57	1345175.17	053° 15' 42.38"	039° 54' 28.45"	Картометрический метод	5.00	–
1528	491913.12	1345154.40	053° 15' 42.80"	039° 54' 27.34"	Картометрический метод	5.00	–
1529	491929.97	1345126.92	053° 15' 43.36"	039° 54' 25.88"	Картометрический метод	5.00	–
1530	491943.92	1345104.31	053° 15' 43.83"	039° 54' 24.67"	Картометрический метод	5.00	–
1531	491952.75	1345080.84	053° 15' 44.13"	039° 54' 23.42"	Картометрический метод	5.00	–
1532	491958.09	1345056.32	053° 15' 44.32"	039° 54' 22.10"	Картометрический метод	5.00	–

1533	491959.38	1345042.44	053° 15' 44.37"	039° 54' 21.35"	Картометрический метод	5.00	–
1534	491962.68	1344984.03	053° 15' 44.51"	039° 54' 18.21"	Картометрический метод	5.00	–
1535	491963.21	1344941.97	053° 15' 44.56"	039° 54' 15.94"	Картометрический метод	5.00	–
1536	491961.58	1344927.21	053° 15' 44.51"	039° 54' 15.14"	Картометрический метод	5.00	–
1537	491954.61	1344900.95	053° 15' 44.30"	039° 54' 13.72"	Картометрический метод	5.00	–
1538	491952.17	1344879.21	053° 15' 44.24"	039° 54' 12.54"	Картометрический метод	5.00	–
1539	491949.00	1344851.80	053° 15' 44.15"	039° 54' 11.06"	Картометрический метод	5.00	–
1540	491952.09	1344823.83	053° 15' 44.27"	039° 54' 09.56"	Картометрический метод	5.00	–
1541	491958.70	1344789.97	053° 15' 44.51"	039° 54' 07.74"	Картометрический метод	5.00	–
1542	491959.24	1344767.35	053° 15' 44.54"	039° 54' 06.52"	Картометрический метод	5.00	–
1543	491955.89	1344733.25	053° 15' 44.45"	039° 54' 04.67"	Картометрический метод	5.00	–
1544	491950.89	1344715.59	053° 15' 44.30"	039° 54' 03.72"	Картометрический метод	5.00	–
1545	491944.38	1344702.34	053° 15' 44.10"	039° 54' 03.00"	Картометрический метод	5.00	–
1546	491926.14	1344675.73	053° 15' 43.53"	039° 54' 01.54"	Картометрический метод	5.00	–
1547	491913.24	1344659.81	053° 15' 43.12"	039° 54' 00.67"	Картометрический метод	5.00	–
1548	491897.55	1344645.98	053° 15' 42.62"	039° 53' 59.91"	Картометрический метод	5.00	–
1549	491886.43	1344639.35	053° 15' 42.27"	039° 53' 59.54"	Картометрический метод	5.00	–
1550	491877.18	1344635.03	053° 15' 41.97"	039° 53' 59.29"	Картометрический метод	5.00	–
1551	491861.72	1344631.33	053° 15' 41.47"	039° 53' 59.08"	Картометрический метод	5.00	–
1552	491851.33	1344626.31	053° 15' 41.14"	039° 53' 58.80"	Картометрический метод	5.00	–
1553	491838.16	1344614.95	053° 15' 40.72"	039° 53' 58.17"	Картометрический метод	5.00	–
1554	491794.82	1344582.76	053° 15' 39.34"	039° 53' 56.39"	Картометрический метод	5.00	–
1555	491764.84	1344559.52	053° 15' 38.39"	039° 53' 55.10"	Картометрический метод	5.00	–
1556	491738.22	1344537.79	053° 15' 37.54"	039° 53' 53.90"	Картометрический метод	5.00	–
1557	491707.43	1344508.04	053° 15' 36.56"	039° 53' 52.26"	Картометрический метод	5.00	–
1558	491697.78	1344500.25	053° 15' 36.26"	039° 53' 51.83"	Картометрический метод	5.00	–
1559	491688.14	1344494.79	053° 15' 35.95"	039° 53' 51.53"	Картометрический метод	5.00	–
1560	491678.61	1344493.40	053° 15' 35.64"	039° 53' 51.44"	Картометрический метод	5.00	–
1561	491671.98	1344495.61	053° 15' 35.43"	039° 53' 51.55"	Картометрический метод	5.00	–
1562	491664.08	1344501.30	053° 15' 35.17"	039° 53' 51.85"	Картометрический метод	5.00	–
1563	491657.69	1344508.74	053° 15' 34.95"	039° 53' 52.25"	Картометрический метод	5.00	–
1564	491655.25	1344520.01	053° 15' 34.87"	039° 53' 52.85"	Картометрический метод	5.00	–
1565	491651.53	1344531.51	053° 15' 34.74"	039° 53' 53.47"	Картометрический метод	5.00	–
1566	491644.79	1344542.90	053° 15' 34.52"	039° 53' 54.08"	Картометрический метод	5.00	–
1567	491634.22	1344555.22	053° 15' 34.17"	039° 53' 54.73"	Картометрический метод	5.00	–
1568	491614.92	1344569.98	053° 15' 33.53"	039° 53' 55.50"	Картометрический метод	5.00	–
1569	491600.05	1344576.25	053° 15' 33.05"	039° 53' 55.83"	Картометрический метод	5.00	–
1570	491589.13	1344576.25	053° 15' 32.69"	039° 53' 55.82"	Картометрический метод	5.00	–
1571	491581.11	1344571.96	053° 15' 32.44"	039° 53' 55.58"	Картометрический метод	5.00	–

1572	491571.93	1344558.36	053° 15' 32.15"	039° 53' 54.83"	Картометрический метод	5.00	–
1573	491565.88	1344539.42	053° 15' 31.97"	039° 53' 53.80"	Картометрический метод	5.00	–
1574	491562.32	1344516.75	053° 15' 31.87"	039° 53' 52.58"	Картометрический метод	5.00	–
1575	491561.53	1344508.30	053° 15' 31.85"	039° 53' 52.12"	Картометрический метод	5.00	–
1576	491561.69	1344499.51	053° 15' 31.86"	039° 53' 51.65"	Картометрический метод	5.00	–
1577	491562.21	1344492.96	053° 15' 31.88"	039° 53' 51.30"	Картометрический метод	5.00	–
1578	491563.73	1344478.51	053° 15' 31.94"	039° 53' 50.52"	Картометрический метод	5.00	–
1579	491563.49	1344469.62	053° 15' 31.93"	039° 53' 50.04"	Картометрический метод	5.00	–
1580	491559.75	1344458.33	053° 15' 31.82"	039° 53' 49.42"	Картометрический метод	5.00	–
1581	491553.42	1344446.99	053° 15' 31.62"	039° 53' 48.81"	Картометрический метод	5.00	–
1582	491547.36	1344440.19	053° 15' 31.43"	039° 53' 48.43"	Картометрический метод	5.00	–
1583	491539.01	1344432.66	053° 15' 31.17"	039° 53' 48.02"	Картометрический метод	5.00	–
1584	491531.00	1344427.47	053° 15' 30.91"	039° 53' 47.73"	Картометрический метод	5.00	–
1585	491523.99	1344421.69	053° 15' 30.69"	039° 53' 47.41"	Картометрический метод	5.00	–
1586	491516.20	1344412.13	053° 15' 30.44"	039° 53' 46.89"	Картометрический метод	5.00	–
1587	491512.49	1344405.73	053° 15' 30.32"	039° 53' 46.54"	Картометрический метод	5.00	–
1588	491508.45	1344398.76	053° 15' 30.20"	039° 53' 46.16"	Картометрический метод	5.00	–
1589	491503.50	1344389.01	053° 15' 30.04"	039° 53' 45.63"	Картометрический метод	5.00	–
1590	491498.90	1344377.43	053° 15' 29.90"	039° 53' 45.00"	Картометрический метод	5.00	–
1591	491495.00	1344363.81	053° 15' 29.79"	039° 53' 44.26"	Картометрический метод	5.00	–
1592	491492.83	1344349.20	053° 15' 29.73"	039° 53' 43.47"	Картометрический метод	5.00	–
1593	491493.35	1344337.94	053° 15' 29.75"	039° 53' 42.86"	Картометрический метод	5.00	–
1594	491496.68	1344307.47	053° 15' 29.88"	039° 53' 41.22"	Картометрический метод	5.00	–
1595	491501.74	1344275.74	053° 15' 30.06"	039° 53' 39.52"	Картометрический метод	5.00	–
1596	491513.24	1344227.86	053° 15' 30.46"	039° 53' 36.95"	Картометрический метод	5.00	–
1597	491522.89	1344203.10	053° 15' 30.79"	039° 53' 35.62"	Картометрический метод	5.00	–
1598	491528.63	1344188.16	053° 15' 30.99"	039° 53' 34.82"	Картометрический метод	5.00	–
1599	491538.64	1344163.25	053° 15' 31.33"	039° 53' 33.49"	Картометрический метод	5.00	–
1600	491550.15	1344125.25	053° 15' 31.72"	039° 53' 31.45"	Картометрический метод	5.00	–
1601	491567.28	1344074.47	053° 15' 32.31"	039° 53' 28.73"	Картометрический метод	5.00	–
1602	491579.33	1344045.56	053° 15' 32.72"	039° 53' 27.19"	Картометрический метод	5.00	–
1603	491584.99	1344033.68	053° 15' 32.91"	039° 53' 26.55"	Картометрический метод	5.00	–
1604	491592.85	1344019.04	053° 15' 33.17"	039° 53' 25.77"	Картометрический метод	5.00	–
1605	491605.02	1343991.89	053° 15' 33.58"	039° 53' 24.32"	Картометрический метод	5.00	–
1606	491609.23	1343982.79	053° 15' 33.72"	039° 53' 23.83"	Картометрический метод	5.00	–
1607	491616.54	1343969.15	053° 15' 33.97"	039° 53' 23.10"	Картометрический метод	5.00	–
1608	491626.45	1343955.18	053° 15' 34.30"	039° 53' 22.36"	Картометрический метод	5.00	–
1609	491631.10	1343950.20	053° 15' 34.45"	039° 53' 22.10"	Картометрический метод	5.00	–
1610	491639.26	1343942.51	053° 15' 34.72"	039° 53' 21.69"	Картометрический метод	5.00	–

1611	491652.69	1343931.75	053° 15' 35.16"	039° 53' 21.13"	Картометрический метод	5.00	–
1612	491675.99	1343915.28	053° 15' 35.92"	039° 53' 20.26"	Картометрический метод	5.00	–
1613	491700.43	1343893.52	053° 15' 36.73"	039° 53' 19.11"	Картометрический метод	5.00	–
1614	491710.89	1343882.25	053° 15' 37.07"	039° 53' 18.52"	Картометрический метод	5.00	–
1615	491727.65	1343861.56	053° 15' 37.63"	039° 53' 17.42"	Картометрический метод	5.00	–
1616	491734.16	1343850.17	053° 15' 37.85"	039° 53' 16.81"	Картометрический метод	5.00	–
1617	491739.39	1343836.23	053° 15' 38.03"	039° 53' 16.07"	Картометрический метод	5.00	–
1618	491743.69	1343831.00	053° 15' 38.17"	039° 53' 15.79"	Картометрический метод	5.00	–
1619	491753.10	1343825.07	053° 15' 38.48"	039° 53' 15.48"	Картометрический метод	5.00	–
1620	491765.42	1343818.93	053° 15' 38.88"	039° 53' 15.16"	Картометрический метод	5.00	–
1621	491775.41	1343814.98	053° 15' 39.20"	039° 53' 14.96"	Картометрический метод	5.00	–
1622	491788.64	1343815.04	053° 15' 39.63"	039° 53' 14.98"	Картометрический метод	5.00	–
1623	491812.25	1343814.50	053° 15' 40.40"	039° 53' 14.97"	Картометрический метод	5.00	–
1624	491825.97	1343812.99	053° 15' 40.84"	039° 53' 14.90"	Картометрический метод	5.00	–
1625	491845.37	1343805.43	053° 15' 41.47"	039° 53' 14.52"	Картометрический метод	5.00	–
1626	491859.31	1343796.14	053° 15' 41.93"	039° 53' 14.03"	Картометрический метод	5.00	–
1627	491868.50	1343785.10	053° 15' 42.23"	039° 53' 13.45"	Картометрический метод	5.00	–
1628	491876.63	1343773.01	053° 15' 42.50"	039° 53' 12.80"	Картометрический метод	5.00	–
1629	491887.09	1343756.63	053° 15' 42.85"	039° 53' 11.93"	Картометрический метод	5.00	–
1630	491891.39	1343746.63	053° 15' 43.00"	039° 53' 11.40"	Картометрический метод	5.00	–
1631	491891.64	1343736.04	053° 15' 43.01"	039° 53' 10.82"	Картометрический метод	5.00	–
1632	491892.85	1343731.19	053° 15' 43.05"	039° 53' 10.56"	Картометрический метод	5.00	–
1633	491897.90	1343728.73	053° 15' 43.22"	039° 53' 10.44"	Картометрический метод	5.00	–
1634	491920.44	1343723.16	053° 15' 43.95"	039° 53' 10.16"	Картометрический метод	5.00	–
1635	491937.77	1343716.53	053° 15' 44.52"	039° 53' 09.82"	Картометрический метод	5.00	–
1636	491950.91	1343708.02	053° 15' 44.95"	039° 53' 09.38"	Картометрический метод	5.00	–
1637	491960.07	1343697.36	053° 15' 45.25"	039° 53' 08.81"	Картометрический метод	5.00	–
1638	491973.32	1343674.35	053° 15' 45.69"	039° 53' 07.58"	Картометрический метод	5.00	–
1639	491981.98	1343655.33	053° 15' 45.98"	039° 53' 06.57"	Картометрический метод	5.00	–
1640	491988.42	1343639.02	053° 15' 46.20"	039° 53' 05.69"	Картометрический метод	5.00	–
1641	491992.84	1343624.38	053° 15' 46.36"	039° 53' 04.91"	Картометрический метод	5.00	–
1642	491992.49	1343613.11	053° 15' 46.35"	039° 53' 04.30"	Картометрический метод	5.00	–
1643	491989.82	1343602.76	053° 15' 46.27"	039° 53' 03.74"	Картометрический метод	5.00	–
1644	491989.82	1343594.74	053° 15' 46.28"	039° 53' 03.31"	Картометрический метод	5.00	–
1645	491992.84	1343590.33	053° 15' 46.38"	039° 53' 03.07"	Картометрический метод	5.00	–
1646	491998.30	1343589.98	053° 15' 46.55"	039° 53' 03.06"	Картометрический метод	5.00	–
1647	492003.76	1343592.54	053° 15' 46.73"	039° 53' 03.20"	Картометрический метод	5.00	–
1648	492011.43	1343591.49	053° 15' 46.98"	039° 53' 03.15"	Картометрический метод	5.00	–
1649	492018.17	1343592.30	053° 15' 47.20"	039° 53' 03.21"	Картометрический метод	5.00	–

1650	492028.63	1343600.67	053° 15' 47.53"	039° 53' 03.67"	Картометрический метод	5.00	–
1651	492033.16	1343608.23	053° 15' 47.67"	039° 53' 04.08"	Картометрический метод	5.00	–
1652	492039.90	1343612.29	053° 15' 47.89"	039° 53' 04.31"	Картометрический метод	5.00	–
1653	492046.76	1343618.68	053° 15' 48.10"	039° 53' 04.66"	Картометрический метод	5.00	–
1654	492053.27	1343629.26	053° 15' 48.31"	039° 53' 05.24"	Картометрический метод	5.00	–
1655	492060.23	1343648.01	053° 15' 48.52"	039° 53' 06.25"	Картометрический метод	5.00	–
1656	492064.77	1343657.76	053° 15' 48.66"	039° 53' 06.79"	Картометрический метод	5.00	–
1657	492073.57	1343671.60	053° 15' 48.94"	039° 53' 07.54"	Картометрический метод	5.00	–
1658	492083.37	1343679.69	053° 15' 49.25"	039° 53' 07.99"	Картометрический метод	5.00	–
1659	492092.55	1343683.76	053° 15' 49.54"	039° 53' 08.22"	Картометрический метод	5.00	–
1660	492104.87	1343684.69	053° 15' 49.94"	039° 53' 08.28"	Картометрический метод	5.00	–
1661	492113.70	1343682.37	053° 15' 50.23"	039° 53' 08.16"	Картометрический метод	5.00	–
1662	492123.81	1343675.63	053° 15' 50.56"	039° 53' 07.81"	Картометрический метод	5.00	–
1663	492135.20	1343663.19	053° 15' 50.93"	039° 53' 07.15"	Картометрический метод	5.00	–
1664	492142.40	1343653.43	053° 15' 51.17"	039° 53' 06.63"	Картометрический метод	5.00	–
1665	492146.31	1343643.92	053° 15' 51.31"	039° 53' 06.13"	Картометрический метод	5.00	–
1666	492155.97	1343620.11	053° 15' 51.63"	039° 53' 04.85"	Картометрический метод	5.00	–
1667	492163.20	1343606.13	053° 15' 51.88"	039° 53' 04.11"	Картометрический метод	5.00	–
1668	492166.46	1343598.11	053° 15' 51.99"	039° 53' 03.68"	Картометрический метод	5.00	–
1669	492173.61	1343572.33	053° 15' 52.23"	039° 53' 02.29"	Картометрический метод	5.00	–
1670	492179.71	1343547.68	053° 15' 52.45"	039° 53' 00.97"	Картометрический метод	5.00	–
1671	492187.15	1343527.84	053° 15' 52.70"	039° 52' 59.91"	Картометрический метод	5.00	–
1672	492195.98	1343516.30	053° 15' 52.99"	039° 52' 59.29"	Картометрический метод	5.00	–
1673	492203.53	1343506.43	053° 15' 53.24"	039° 52' 58.77"	Картометрический метод	5.00	–
1674	492220.73	1343487.83	053° 15' 53.81"	039° 52' 57.79"	Картометрический метод	5.00	–
1675	492232.35	1343467.96	053° 15' 54.20"	039° 52' 56.73"	Картометрический метод	5.00	–
1676	492240.25	1343449.48	053° 15' 54.47"	039° 52' 55.74"	Картометрический метод	5.00	–
1677	492243.74	1343437.16	053° 15' 54.59"	039° 52' 55.08"	Картометрический метод	5.00	–
1678	492245.36	1343423.22	053° 15' 54.65"	039° 52' 54.33"	Картометрический метод	5.00	–
1679	492247.81	1343411.99	053° 15' 54.74"	039° 52' 53.72"	Картометрический метод	5.00	–
1680	492247.95	1343403.64	053° 15' 54.74"	039° 52' 53.27"	Картометрический метод	5.00	–
1681	492244.31	1343388.96	053° 15' 54.64"	039° 52' 52.48"	Картометрический метод	5.00	–
1682	492247.00	1343379.80	053° 15' 54.73"	039° 52' 51.99"	Картометрический метод	5.00	–
1683	492254.68	1343374.14	053° 15' 54.98"	039° 52' 51.69"	Картометрический метод	5.00	–
1684	492263.97	1343370.51	053° 15' 55.28"	039° 52' 51.50"	Картометрический метод	5.00	–
1685	492274.42	1343358.37	053° 15' 55.63"	039° 52' 50.86"	Картометрический метод	5.00	–
1686	492292.43	1343334.78	053° 15' 56.23"	039° 52' 49.61"	Картометрический метод	5.00	–
1687	492311.84	1343312.70	053° 15' 56.87"	039° 52' 48.44"	Картометрический метод	5.00	–
1688	492317.88	1343306.08	053° 15' 57.07"	039° 52' 48.08"	Картометрический метод	5.00	–

1689	492327.87	1343303.29	053° 15' 57.39"	039° 52' 47.94"	Картометрический метод	5.00	–
1690	492330.78	1343300.62	053° 15' 57.49"	039° 52' 47.80"	Картометрический метод	5.00	–
1691	492330.89	1343295.27	053° 15' 57.50"	039° 52' 47.52"	Картометрический метод	5.00	–
1692	492328.34	1343293.64	053° 15' 57.41"	039° 52' 47.42"	Картометрический метод	5.00	–
1693	492317.07	1343295.62	053° 15' 57.05"	039° 52' 47.52"	Картометрический метод	5.00	–
1694	492314.74	1343290.16	053° 15' 56.98"	039° 52' 47.22"	Картометрический метод	5.00	–
1695	492317.18	1343286.44	053° 15' 57.06"	039° 52' 47.02"	Картометрический метод	5.00	–
1696	492324.74	1343278.54	053° 15' 57.31"	039° 52' 46.61"	Картометрический метод	5.00	–
1697	492337.75	1343274.35	053° 15' 57.73"	039° 52' 46.39"	Картометрический метод	5.00	–
1698	492352.27	1343269.83	053° 15' 58.20"	039° 52' 46.17"	Картометрический метод	5.00	–
1699	492362.27	1343264.71	053° 15' 58.53"	039° 52' 45.90"	Картометрический метод	5.00	–
1700	492375.17	1343257.97	053° 15' 58.95"	039° 52' 45.55"	Картометрический метод	5.00	–
1701	492381.30	1343252.44	053° 15' 59.15"	039° 52' 45.26"	Картометрический метод	5.00	–
1702	492384.53	1343242.47	053° 15' 59.26"	039° 52' 44.72"	Картометрический метод	5.00	–
1703	492388.30	1343226.13	053° 15' 59.40"	039° 52' 43.85"	Картометрический метод	5.00	–
1704	492394.81	1343207.65	053° 15' 59.62"	039° 52' 42.86"	Картометрический метод	5.00	–
1705	492409.45	1343182.90	053° 16' 00.11"	039° 52' 41.54"	Картометрический метод	5.00	–
1706	492421.96	1343165.60	053° 16' 00.52"	039° 52' 40.62"	Картометрический метод	5.00	–
1707	492428.18	1343160.05	053° 16' 00.73"	039° 52' 40.32"	Картометрический метод	5.00	–
1708	492437.86	1343154.85	053° 16' 01.04"	039° 52' 40.05"	Картометрический метод	5.00	–
1709	492453.71	1343149.24	053° 16' 01.56"	039° 52' 39.77"	Картометрический метод	5.00	–
1710	492461.95	1343146.78	053° 16' 01.83"	039° 52' 39.64"	Картометрический метод	5.00	–
1711	492471.30	1343144.33	053° 16' 02.13"	039° 52' 39.52"	Картометрический метод	5.00	–
1712	492487.56	1343142.55	053° 16' 02.66"	039° 52' 39.44"	Картометрический метод	5.00	–
1713	492503.63	1343139.87	053° 16' 03.18"	039° 52' 39.31"	Картометрический метод	5.00	–
1714	492560.36	1343127.91	053° 16' 05.02"	039° 52' 38.73"	Картометрический метод	5.00	–
1715	492579.65	1343123.58	053° 16' 05.65"	039° 52' 38.52"	Картометрический метод	5.00	–
1716	492616.45	1343112.49	053° 16' 06.85"	039° 52' 37.96"	Картометрический метод	5.00	–
1717	492633.51	1343105.85	053° 16' 07.40"	039° 52' 37.62"	Картометрический метод	5.00	–
1718	492643.73	1343100.39	053° 16' 07.74"	039° 52' 37.33"	Картометрический метод	5.00	–
1719	492648.96	1343096.09	053° 16' 07.91"	039° 52' 37.11"	Картометрический метод	5.00	–
1720	492661.63	1343083.42	053° 16' 08.32"	039° 52' 36.44"	Картометрический метод	5.00	–
1721	492670.69	1343076.80	053° 16' 08.62"	039° 52' 36.09"	Картометрический метод	5.00	–
1722	492680.40	1343076.29	053° 16' 08.94"	039° 52' 36.07"	Картометрический метод	5.00	–
1723	492692.12	1343080.60	053° 16' 09.31"	039° 52' 36.32"	Картометрический метод	5.00	–
1724	492702.49	1343084.24	053° 16' 09.65"	039° 52' 36.52"	Картометрический метод	5.00	–
1725	492708.58	1343090.16	053° 16' 09.84"	039° 52' 36.85"	Картометрический метод	5.00	–
1726	492710.09	1343095.27	053° 16' 09.88"	039° 52' 37.13"	Картометрический метод	5.00	–
1727	492711.37	1343102.13	053° 16' 09.92"	039° 52' 37.50"	Картометрический метод	5.00	–

1728	492710.67	1343124.65	053° 16' 09.88"	039° 52' 38.71"	Картометрический метод	5.00	–
1729	492711.02	1343143.85	053° 16' 09.88"	039° 52' 39.75"	Картометрический метод	5.00	–
1730	492712.88	1343162.33	053° 16' 09.93"	039° 52' 40.75"	Картометрический метод	5.00	–
1731	492717.76	1343183.01	053° 16' 10.08"	039° 52' 41.87"	Картометрический метод	5.00	–
1732	492721.94	1343193.82	053° 16' 10.21"	039° 52' 42.45"	Картометрический метод	5.00	–
1733	492727.87	1343202.65	053° 16' 10.39"	039° 52' 42.94"	Картометрический метод	5.00	–
1734	492743.67	1343218.22	053° 16' 10.89"	039° 52' 43.79"	Картометрический метод	5.00	–
1735	492753.67	1343227.06	053° 16' 11.21"	039° 52' 44.28"	Картометрический метод	5.00	–
1736	492762.55	1343232.99	053° 16' 11.49"	039° 52' 44.61"	Картометрический метод	5.00	–
1737	492771.93	1343238.01	053° 16' 11.79"	039° 52' 44.89"	Картометрический метод	5.00	–
1738	492784.54	1343243.24	053° 16' 12.20"	039° 52' 45.19"	Картометрический метод	5.00	–
1739	492795.69	1343248.60	053° 16' 12.56"	039° 52' 45.49"	Картометрический метод	5.00	–
1740	492826.58	1343264.23	053° 16' 13.54"	039° 52' 46.36"	Картометрический метод	5.00	–
1741	492837.70	1343272.18	053° 16' 13.90"	039° 52' 46.80"	Картометрический метод	5.00	–
1742	492843.95	1343277.68	053° 16' 14.10"	039° 52' 47.11"	Картометрический метод	5.00	–
1743	492855.47	1343290.50	053° 16' 14.46"	039° 52' 47.81"	Картометрический метод	5.00	–
1744	492869.28	1343305.40	053° 16' 14.90"	039° 52' 48.63"	Картометрический метод	5.00	–
1745	492890.02	1343327.50	053° 16' 15.56"	039° 52' 49.84"	Картометрический метод	5.00	–
1746	492912.41	1343345.82	053° 16' 16.27"	039° 52' 50.85"	Картометрический метод	5.00	–
1747	492937.40	1343364.18	053° 16' 17.07"	039° 52' 51.87"	Картометрический метод	5.00	–
1748	492946.55	1343370.54	053° 16' 17.36"	039° 52' 52.22"	Картометрический метод	5.00	–
1749	492966.18	1343378.55	053° 16' 17.99"	039° 52' 52.68"	Картометрический метод	5.00	–
1750	492981.57	1343383.54	053° 16' 18.48"	039° 52' 52.96"	Картометрический метод	5.00	–
1751	493001.85	1343387.62	053° 16' 19.13"	039° 52' 53.20"	Картометрический метод	5.00	–
1752	493017.78	1343391.03	053° 16' 19.65"	039° 52' 53.40"	Картометрический метод	5.00	–
1753	493035.82	1343392.75	053° 16' 20.23"	039° 52' 53.52"	Картометрический метод	5.00	–
1754	493065.74	1343393.09	053° 16' 21.20"	039° 52' 53.57"	Картометрический метод	5.00	–
1755	493091.41	1343390.19	053° 16' 22.03"	039° 52' 53.44"	Картометрический метод	5.00	–
1756	493103.80	1343390.51	053° 16' 22.43"	039° 52' 53.47"	Картометрический метод	5.00	–
1757	493114.69	1343392.57	053° 16' 22.78"	039° 52' 53.59"	Картометрический метод	5.00	–
1758	493121.91	1343394.55	053° 16' 23.01"	039° 52' 53.70"	Картометрический метод	5.00	–
1759	493132.86	1343395.79	053° 16' 23.37"	039° 52' 53.78"	Картометрический метод	5.00	–
1760	493144.95	1343395.79	053° 16' 23.76"	039° 52' 53.80"	Картометрический метод	5.00	–
1761	493157.03	1343394.75	053° 16' 24.15"	039° 52' 53.75"	Картометрический метод	5.00	–
1762	493169.47	1343392.19	053° 16' 24.55"	039° 52' 53.63"	Картометрический метод	5.00	–
1763	493197.35	1343381.49	053° 16' 25.46"	039° 52' 53.08"	Картометрический метод	5.00	–
1764	493211.03	1343374.45	053° 16' 25.91"	039° 52' 52.71"	Картометрический метод	5.00	–
1765	493239.31	1343356.44	053° 16' 26.83"	039° 52' 51.77"	Картометрический метод	5.00	–
1766	493268.08	1343331.60	053° 16' 27.78"	039° 52' 50.46"	Картометрический метод	5.00	–

1767	493284.40	1343310.38	053° 16' 28.32"	039° 52' 49.34"	Картометрический метод	5.00	–
1768	493293.93	1343298.41	053° 16' 28.64"	039° 52' 48.70"	Картометрический метод	5.00	–
1769	493305.61	1343279.77	053° 16' 29.03"	039° 52' 47.71"	Картометрический метод	5.00	–
1770	493322.52	1343259.48	053° 16' 29.59"	039° 52' 46.63"	Картометрический метод	5.00	–
1771	493340.58	1343240.52	053° 16' 30.18"	039° 52' 45.63"	Картометрический метод	5.00	–
1772	493369.27	1343220.63	053° 16' 31.12"	039° 52' 44.58"	Картометрический метод	5.00	–
1773	493375.14	1343214.46	053° 16' 31.32"	039° 52' 44.26"	Картометрический метод	5.00	–
1774	493378.05	1343208.76	053° 16' 31.41"	039° 52' 43.95"	Картометрический метод	5.00	–
1775	493379.87	1343202.22	053° 16' 31.48"	039° 52' 43.60"	Картометрический метод	5.00	–
1776	493380.80	1343191.37	053° 16' 31.51"	039° 52' 43.02"	Картометрический метод	5.00	–
1777	493386.10	1343181.35	053° 16' 31.69"	039° 52' 42.48"	Картометрический метод	5.00	–
1778	493395.80	1343178.40	053° 16' 32.01"	039° 52' 42.33"	Картометрический метод	5.00	–
1779	493410.54	1343180.47	053° 16' 32.48"	039° 52' 42.46"	Картометрический метод	5.00	–
1780	493416.21	1343180.17	053° 16' 32.67"	039° 52' 42.45"	Картометрический метод	5.00	–
1781	493426.32	1343175.35	053° 16' 33.00"	039° 52' 42.20"	Картометрический метод	5.00	–
1782	493440.47	1343161.61	053° 16' 33.46"	039° 52' 41.47"	Картометрический метод	5.00	–
1783	493463.63	1343142.14	053° 16' 34.22"	039° 52' 40.45"	Картометрический метод	5.00	–
1784	493477.46	1343133.48	053° 16' 34.68"	039° 52' 40.00"	Картометрический метод	5.00	–
1785	493500.90	1343118.79	053° 16' 35.44"	039° 52' 39.23"	Картометрический метод	5.00	–
1786	493514.88	1343109.01	053° 16' 35.90"	039° 52' 38.71"	Картометрический метод	5.00	–
1787	493526.45	1343100.93	053° 16' 36.28"	039° 52' 38.29"	Картометрический метод	5.00	–
1788	493535.89	1343092.42	053° 16' 36.59"	039° 52' 37.84"	Картометрический метод	5.00	–
1789	493537.64	1343090.29	053° 16' 36.65"	039° 52' 37.73"	Картометрический метод	5.00	–
1790	493554.24	1343067.38	053° 16' 37.20"	039° 52' 36.51"	Картометрический метод	5.00	–
1791	493558.54	1343056.69	053° 16' 37.35"	039° 52' 35.94"	Картометрический метод	5.00	–
1792	493568.42	1343029.15	053° 16' 37.68"	039° 52' 34.46"	Картометрический метод	5.00	–
1793	493569.00	1343023.11	053° 16' 37.71"	039° 52' 34.14"	Картометрический метод	5.00	–
1794	493564.59	1343008.45	053° 16' 37.57"	039° 52' 33.34"	Картометрический метод	5.00	–
1795	493556.55	1342994.36	053° 16' 37.32"	039° 52' 32.57"	Картометрический метод	5.00	–
1796	493552.07	1342986.75	053° 16' 37.18"	039° 52' 32.16"	Картометрический метод	5.00	–
1797	493543.69	1342973.59	053° 16' 36.92"	039° 52' 31.44"	Картометрический метод	5.00	–
1798	493539.98	1342959.49	053° 16' 36.81"	039° 52' 30.67"	Картометрический метод	5.00	–
1799	493538.41	1342950.40	053° 16' 36.76"	039° 52' 30.18"	Картометрический метод	5.00	–
1800	493537.81	1342943.07	053° 16' 36.75"	039° 52' 29.79"	Картометрический метод	5.00	–
1801	493538.00	1342929.07	053° 16' 36.76"	039° 52' 29.03"	Картометрический метод	5.00	–
1802	493539.69	1342915.16	053° 16' 36.83"	039° 52' 28.28"	Картометрический метод	5.00	–
1803	493540.90	1342900.69	053° 16' 36.87"	039° 52' 27.50"	Картометрический метод	5.00	–
1804	493538.60	1342885.03	053° 16' 36.81"	039° 52' 26.65"	Картометрический метод	5.00	–
1805	493535.12	1342866.66	053° 16' 36.71"	039° 52' 25.66"	Картометрический метод	5.00	–

1806	493533.29	1342848.90	053° 16' 36.66"	039° 52' 24.70"	Картометрический метод	5.00	–
1807	493534.92	1342832.99	053° 16' 36.72"	039° 52' 23.84"	Картометрический метод	5.00	–
1808	493537.45	1342805.22	053° 16' 36.82"	039° 52' 22.35"	Картометрический метод	5.00	–
1809	493542.85	1342778.46	053° 16' 37.01"	039° 52' 20.91"	Картометрический метод	5.00	–
1810	493547.45	1342762.55	053° 16' 37.17"	039° 52' 20.06"	Картометрический метод	5.00	–
1811	493550.15	1342727.92	053° 16' 37.28"	039° 52' 18.19"	Картометрический метод	5.00	–
1812	493557.24	1342713.63	053° 16' 37.52"	039° 52' 17.43"	Картометрический метод	5.00	–
1813	493590.24	1342676.37	053° 16' 38.61"	039° 52' 15.45"	Картометрический метод	5.00	–
1814	493604.91	1342670.35	053° 16' 39.09"	039° 52' 15.14"	Картометрический метод	5.00	–
1815	493615.13	1342664.77	053° 16' 39.42"	039° 52' 14.85"	Картометрический метод	5.00	–
1816	493622.11	1342658.96	053° 16' 39.65"	039° 52' 14.55"	Картометрический метод	5.00	–
1817	493632.91	1342643.27	053° 16' 40.01"	039° 52' 13.71"	Картометрический метод	5.00	–
1818	493644.83	1342631.28	053° 16' 40.40"	039° 52' 13.08"	Картометрический метод	5.00	–
1819	493672.18	1342616.01	053° 16' 41.30"	039° 52' 12.28"	Картометрический метод	5.00	–
1820	493717.02	1342600.33	053° 16' 42.76"	039° 52' 11.48"	Картометрический метод	5.00	–
1821	493741.45	1342582.68	053° 16' 43.56"	039° 52' 10.55"	Картометрический метод	5.00	–
1822	493769.23	1342560.18	053° 16' 44.47"	039° 52' 09.37"	Картометрический метод	5.00	–
1823	493796.19	1342538.91	053° 16' 45.36"	039° 52' 08.25"	Картометрический метод	5.00	–
1824	493805.48	1342528.34	053° 16' 45.66"	039° 52' 07.69"	Картометрический метод	5.00	–
1825	493816.52	1342513.67	053° 16' 46.03"	039° 52' 06.91"	Картометрический метод	5.00	–
1826	493844.64	1342472.42	053° 16' 46.97"	039° 52' 04.71"	Картометрический метод	5.00	–
1827	493870.95	1342427.55	053° 16' 47.84"	039° 52' 02.32"	Картометрический метод	5.00	–
1828	493893.61	1342381.65	053° 16' 48.61"	039° 51' 59.87"	Картометрический метод	5.00	–
1829	493904.96	1342365.30	053° 16' 48.98"	039° 51' 59.00"	Картометрический метод	5.00	–
1830	493907.17	1342352.86	053° 16' 49.06"	039° 51' 58.33"	Картометрический метод	5.00	–
1831	493907.52	1342337.99	053° 16' 49.08"	039° 51' 57.53"	Картометрический метод	5.00	–
1832	493906.32	1342323.98	053° 16' 49.05"	039° 51' 56.77"	Картометрический метод	5.00	–
1833	493899.33	1342280.79	053° 16' 48.85"	039° 51' 54.43"	Картометрический метод	5.00	–
1834	493902.36	1342236.09	053° 16' 48.98"	039° 51' 52.02"	Картометрический метод	5.00	–
1835	493910.86	1342216.12	053° 16' 49.27"	039° 51' 50.95"	Картометрический метод	5.00	–
1836	493943.19	1342186.68	053° 16' 50.33"	039° 51' 49.40"	Картометрический метод	5.00	–
1837	493966.90	1342170.64	053° 16' 51.11"	039° 51' 48.56"	Картометрический метод	5.00	–
1838	493975.15	1342164.14	053° 16' 51.38"	039° 51' 48.22"	Картометрический метод	5.00	–
1839	493983.05	1342152.51	053° 16' 51.64"	039° 51' 47.60"	Картометрический метод	5.00	–
1840	493991.54	1342136.48	053° 16' 51.93"	039° 51' 46.74"	Картометрический метод	5.00	–
1841	493998.28	1342118.29	053° 16' 52.15"	039° 51' 45.77"	Картометрический метод	5.00	–
1842	494016.33	1342065.45	053° 16' 52.77"	039° 51' 42.93"	Картометрический метод	5.00	–
1843	494030.05	1342047.57	053° 16' 53.23"	039° 51' 41.98"	Картометрический метод	5.00	–
1844	494048.48	1342028.75	053° 16' 53.83"	039° 51' 40.99"	Картометрический метод	5.00	–

1845	494064.63	1342008.41	053° 16' 54.37"	039° 51' 39.91"	Картометрический метод	5.00	–
1846	494087.41	1341982.03	053° 16' 55.12"	039° 51' 38.51"	Картометрический метод	5.00	–
1847	494098.57	1341965.53	053° 16' 55.49"	039° 51' 37.63"	Картометрический метод	5.00	–
1848	494107.51	1341940.08	053° 16' 55.80"	039° 51' 36.26"	Картометрический метод	5.00	–
1849	494115.42	1341926.60	053° 16' 56.06"	039° 51' 35.55"	Картометрический метод	5.00	–
1850	494143.77	1341895.81	053° 16' 57.00"	039° 51' 33.91"	Картометрический метод	5.00	–
1851	494163.06	1341886.51	053° 16' 57.63"	039° 51' 33.43"	Картометрический метод	5.00	–
1852	494218.24	1341876.43	053° 16' 59.42"	039° 51' 32.95"	Картометрический метод	5.00	–
1853	494265.47	1341865.59	053° 17' 00.95"	039° 51' 32.41"	Картометрический метод	5.00	–
1854	494304.06	1341855.58	053° 17' 02.21"	039° 51' 31.91"	Картометрический метод	5.00	–
1855	494341.16	1341859.42	053° 17' 03.40"	039° 51' 32.15"	Картометрический метод	5.00	–
1856	494372.01	1341864.73	053° 17' 04.40"	039° 51' 32.47"	Картометрический метод	5.00	–
1857	494397.54	1341865.51	053° 17' 05.22"	039° 51' 32.54"	Картометрический метод	5.00	–
1858	494421.27	1341861.35	053° 17' 05.99"	039° 51' 32.34"	Картометрический метод	5.00	–
1859	494464.63	1341845.85	053° 17' 07.41"	039° 51' 31.55"	Картометрический метод	5.00	–
1860	494495.68	1341833.86	053° 17' 08.42"	039° 51' 30.94"	Картометрический метод	5.00	–
1861	494513.47	1341835.10	053° 17' 08.99"	039° 51' 31.02"	Картометрический метод	5.00	–
1862	494538.74	1341846.48	053° 17' 09.80"	039° 51' 31.66"	Картометрический метод	5.00	–
1863	494556.67	1341861.33	053° 17' 10.37"	039° 51' 32.48"	Картометрический метод	5.00	–
1864	494563.44	1341879.65	053° 17' 10.58"	039° 51' 33.48"	Картометрический метод	5.00	–
1865	494564.50	1341895.74	053° 17' 10.60"	039° 51' 34.35"	Картометрический метод	5.00	–
1866	494553.46	1341958.30	053° 17' 10.21"	039° 51' 37.71"	Картометрический метод	5.00	–
1867	494552.10	1342006.99	053° 17' 10.13"	039° 51' 40.34"	Картометрический метод	5.00	–
1868	494554.67	1342045.16	053° 17' 10.19"	039° 51' 42.40"	Картометрический метод	5.00	–
1869	494567.06	1342091.59	053° 17' 10.56"	039° 51' 44.92"	Картометрический метод	5.00	–
1870	494574.82	1342116.23	053° 17' 10.80"	039° 51' 46.26"	Картометрический метод	5.00	–
1871	494584.59	1342132.30	053° 17' 11.11"	039° 51' 47.13"	Картометрический метод	5.00	–
1872	494606.86	1342157.38	053° 17' 11.81"	039° 51' 48.51"	Картометрический метод	5.00	–
1873	494627.78	1342168.42	053° 17' 12.48"	039° 51' 49.13"	Картометрический метод	5.00	–
1874	494655.00	1342173.84	053° 17' 13.36"	039° 51' 49.45"	Картометрический метод	5.00	–
1875	494687.86	1342175.65	053° 17' 14.42"	039° 51' 49.58"	Картометрический метод	5.00	–
1876	494724.12	1342173.32	053° 17' 15.59"	039° 51' 49.49"	Картометрический метод	5.00	–
1877	494780.34	1342165.66	053° 17' 17.42"	039° 51' 49.14"	Картометрический метод	5.00	–
1878	494838.12	1342153.88	053° 17' 19.29"	039° 51' 48.56"	Картометрический метод	5.00	–
1879	494847.92	1342157.43	053° 17' 19.61"	039° 51' 48.76"	Картометрический метод	5.00	–
1880	494854.12	1342158.24	053° 17' 19.81"	039° 51' 48.81"	Картометрический метод	5.00	–
1881	494859.37	1342153.53	053° 17' 19.98"	039° 51' 48.57"	Картометрический метод	5.00	–
1882	494869.04	1342151.00	053° 17' 20.29"	039° 51' 48.44"	Картометрический метод	5.00	–
1883	494882.29	1342151.24	053° 17' 20.72"	039° 51' 48.47"	Картометрический метод	5.00	–

1884	494896.12	1342153.21	053° 17' 21.17"	039° 51' 48.59"	Картометрический метод	5.00	–
1885	494905.18	1342155.77	053° 17' 21.46"	039° 51' 48.73"	Картометрический метод	5.00	–
1886	494918.75	1342158.16	053° 17' 21.90"	039° 51' 48.88"	Картометрический метод	5.00	–
1887	494962.84	1342173.82	053° 17' 23.31"	039° 51' 49.77"	Картометрический метод	5.00	–
1888	494994.87	1342175.32	053° 17' 24.35"	039° 51' 49.88"	Картометрический метод	5.00	–
1889	495015.62	1342169.74	053° 17' 25.02"	039° 51' 49.60"	Картометрический метод	5.00	–
1890	495034.05	1342159.42	053° 17' 25.62"	039° 51' 49.07"	Картометрический метод	5.00	–
1891	495049.19	1342140.08	053° 17' 26.13"	039° 51' 48.04"	Картометрический метод	5.00	–
1892	495059.42	1342112.66	053° 17' 26.47"	039° 51' 46.57"	Картометрический метод	5.00	–
1893	495062.29	1342098.65	053° 17' 26.57"	039° 51' 45.82"	Картометрический метод	5.00	–
1894	495061.83	1342084.39	053° 17' 26.57"	039° 51' 45.04"	Картометрический метод	5.00	–
1895	495056.99	1342052.68	053° 17' 26.43"	039° 51' 43.33"	Картометрический метод	5.00	–
1896	495055.14	1341990.03	053° 17' 26.41"	039° 51' 39.95"	Картометрический метод	5.00	–
1897	495057.38	1341960.56	053° 17' 26.50"	039° 51' 38.36"	Картометрический метод	5.00	–
1898	495061.68	1341952.93	053° 17' 26.65"	039° 51' 37.95"	Картометрический метод	5.00	–
1899	495074.58	1341944.73	053° 17' 27.07"	039° 51' 37.52"	Картометрический метод	5.00	–
1900	495086.55	1341932.41	053° 17' 27.46"	039° 51' 36.87"	Картометрический метод	5.00	–
1901	495090.77	1341923.23	053° 17' 27.61"	039° 51' 36.38"	Картометрический метод	5.00	–
1902	495092.19	1341914.41	053° 17' 27.66"	039° 51' 35.90"	Картометрический метод	5.00	–
1903	495091.18	1341902.22	053° 17' 27.63"	039° 51' 35.24"	Картометрический метод	5.00	–
1904	495088.12	1341891.96	053° 17' 27.54"	039° 51' 34.69"	Картометрический метод	5.00	–
1905	495072.12	1341867.72	053° 17' 27.04"	039° 51' 33.36"	Картометрический метод	5.00	–
1906	495051.34	1341844.97	053° 17' 26.38"	039° 51' 32.11"	Картометрический метод	5.00	–
1907	495024.84	1341833.65	053° 17' 25.53"	039° 51' 31.47"	Картометрический метод	5.00	–
1908	495008.06	1341819.99	053° 17' 25.00"	039° 51' 30.72"	Картометрический метод	5.00	–
1909	494985.70	1341782.48	053° 17' 24.30"	039° 51' 28.67"	Картометрический метод	5.00	–
1910	494981.90	1341769.15	053° 17' 24.18"	039° 51' 27.95"	Картометрический метод	5.00	–
1911	494984.16	1341752.81	053° 17' 24.26"	039° 51' 27.07"	Картометрический метод	5.00	–
1912	494995.40	1341737.38	053° 17' 24.64"	039° 51' 26.25"	Картометрический метод	5.00	–
1913	495017.96	1341714.84	053° 17' 25.38"	039° 51' 25.05"	Картометрический метод	5.00	–
1914	495041.97	1341704.35	053° 17' 26.16"	039° 51' 24.51"	Картометрический метод	5.00	–
1915	495065.40	1341702.81	053° 17' 26.92"	039° 51' 24.46"	Картометрический метод	5.00	–
1916	495080.18	1341708.28	053° 17' 27.40"	039° 51' 24.77"	Картометрический метод	5.00	–
1917	495097.61	1341714.76	053° 17' 27.96"	039° 51' 25.13"	Картометрический метод	5.00	–
1918	495107.61	1341721.48	053° 17' 28.28"	039° 51' 25.51"	Картометрический метод	5.00	–
1919	495121.68	1341724.27	053° 17' 28.73"	039° 51' 25.67"	Картометрический метод	5.00	–
1920	495147.07	1341725.63	053° 17' 29.55"	039° 51' 25.77"	Картометрический метод	5.00	–
1921	495176.66	1341732.15	053° 17' 30.50"	039° 51' 26.15"	Картометрический метод	5.00	–
1922	495200.93	1341744.95	053° 17' 31.28"	039° 51' 26.87"	Картометрический метод	5.00	–

1923	495210.90	1341757.49	053° 17' 31.59"	039° 51' 27.56"	Картометрический метод	5.00	–
1924	495215.81	1341775.82	053° 17' 31.74"	039° 51' 28.55"	Картометрический метод	5.00	–
1925	495215.70	1341796.80	053° 17' 31.72"	039° 51' 29.68"	Картометрический метод	5.00	–
1926	495213.14	1341817.36	053° 17' 31.63"	039° 51' 30.79"	Картометрический метод	5.00	–
1927	495211.05	1341832.82	053° 17' 31.55"	039° 51' 31.62"	Картометрический метод	5.00	–
1928	495212.67	1341840.72	053° 17' 31.60"	039° 51' 32.05"	Картометрический метод	5.00	–
1929	495217.09	1341848.97	053° 17' 31.74"	039° 51' 32.50"	Картометрический метод	5.00	–
1930	495233.13	1341860.59	053° 17' 32.25"	039° 51' 33.14"	Картометрический метод	5.00	–
1931	495258.21	1341875.10	053° 17' 33.05"	039° 51' 33.95"	Картометрический метод	5.00	–
1932	495280.92	1341879.95	053° 17' 33.78"	039° 51' 34.24"	Картометрический метод	5.00	–
1933	495291.85	1341878.79	053° 17' 34.14"	039° 51' 34.19"	Картометрический метод	5.00	–
1934	495301.74	1341874.94	053° 17' 34.46"	039° 51' 33.99"	Картометрический метод	5.00	–
1935	495312.48	1341862.84	053° 17' 34.81"	039° 51' 33.35"	Картометрический метод	5.00	–
1936	495328.29	1341833.44	053° 17' 35.34"	039° 51' 31.78"	Картометрический метод	5.00	–
1937	495345.32	1341789.96	053° 17' 35.92"	039° 51' 29.45"	Картометрический метод	5.00	–
1938	495345.30	1341752.45	053° 17' 35.94"	039° 51' 27.42"	Картометрический метод	5.00	–
1939	495330.76	1341685.19	053° 17' 35.51"	039° 51' 23.78"	Картометрический метод	5.00	–
1940	495317.97	1341624.91	053° 17' 35.14"	039° 51' 20.51"	Картометрический метод	5.00	–
1941	495314.17	1341587.38	053° 17' 35.04"	039° 51' 18.48"	Картометрический метод	5.00	–
1942	495313.60	1341555.76	053° 17' 35.04"	039° 51' 16.78"	Картометрический метод	5.00	–
1943	495325.63	1341523.51	053° 17' 35.45"	039° 51' 15.05"	Картометрический метод	5.00	–
1944	495344.32	1341493.88	053° 17' 36.07"	039° 51' 13.47"	Картометрический метод	5.00	–
1945	495362.79	1341471.98	053° 17' 36.68"	039° 51' 12.30"	Картометрический метод	5.00	–
1946	495382.76	1341453.76	053° 17' 37.34"	039° 51' 11.34"	Картометрический метод	5.00	–
1947	495396.07	1341433.66	053° 17' 37.78"	039° 51' 10.27"	Картометрический метод	5.00	–
1948	495409.40	1341398.42	053° 17' 38.24"	039° 51' 08.38"	Картометрический метод	5.00	–
1949	495428.99	1341353.40	053° 17' 38.90"	039° 51' 05.97"	Картометрический метод	5.00	–
1950	495448.22	1341333.20	053° 17' 39.53"	039° 51' 04.90"	Картометрический метод	5.00	–
1951	495454.46	1341327.98	053° 17' 39.74"	039° 51' 04.63"	Картометрический метод	5.00	–
1952	495467.51	1341320.01	053° 17' 40.16"	039° 51' 04.21"	Картометрический метод	5.00	–
1953	495479.83	1341313.17	053° 17' 40.57"	039° 51' 03.85"	Картометрический метод	5.00	–
1954	495499.48	1341303.25	053° 17' 41.21"	039° 51' 03.34"	Картометрический метод	5.00	–
1955	495516.10	1341300.00	053° 17' 41.75"	039° 51' 03.18"	Картометрический метод	5.00	–
1956	495530.16	1341298.60	053° 17' 42.20"	039° 51' 03.12"	Картометрический метод	5.00	–
1957	495540.27	1341297.67	053° 17' 42.53"	039° 51' 03.08"	Картометрический метод	5.00	–
1958	495551.19	1341300.93	053° 17' 42.88"	039° 51' 03.27"	Картометрический метод	5.00	–
1959	495558.05	1341307.90	053° 17' 43.10"	039° 51' 03.65"	Картометрический метод	5.00	–
1960	495563.56	1341309.28	053° 17' 43.28"	039° 51' 03.73"	Картометрический метод	5.00	–
1961	495574.29	1341309.23	053° 17' 43.62"	039° 51' 03.74"	Картометрический метод	5.00	–

1962	495656.36	1341318.35	053° 17' 46.27"	039° 51' 04.32"	Картометрический метод	5.00	–
1963	495694.08	1341329.64	053° 17' 47.48"	039° 51' 04.96"	Картометрический метод	5.00	–
1964	495743.05	1341346.58	053° 17' 49.06"	039° 51' 05.93"	Картометрический метод	5.00	–
1965	495763.13	1341353.80	053° 17' 49.70"	039° 51' 06.34"	Картометрический метод	5.00	–
1966	495779.98	1341355.50	053° 17' 50.25"	039° 51' 06.45"	Картометрический метод	5.00	–
1967	495787.10	1341354.28	053° 17' 50.48"	039° 51' 06.39"	Картометрический метод	5.00	–
1968	495812.33	1341344.32	053° 17' 51.30"	039° 51' 05.88"	Картометрический метод	5.00	–
1969	495859.13	1341321.26	053° 17' 52.83"	039° 51' 04.68"	Картометрический метод	5.00	–
1970	495883.20	1341317.31	053° 17' 53.61"	039° 51' 04.49"	Картометрический метод	5.00	–
1971	495901.68	1341317.20	053° 17' 54.21"	039° 51' 04.51"	Картометрический метод	5.00	–
1972	495913.88	1341315.10	053° 17' 54.60"	039° 51' 04.41"	Картометрический метод	5.00	–
1973	495924.36	1341310.90	053° 17' 54.94"	039° 51' 04.19"	Картометрический метод	5.00	–
1974	495933.79	1341310.88	053° 17' 55.25"	039° 51' 04.20"	Картометрический метод	5.00	–
1975	495948.47	1341318.75	053° 17' 55.72"	039° 51' 04.64"	Картометрический метод	5.00	–
1976	495953.09	1341326.42	053° 17' 55.86"	039° 51' 05.06"	Картометрический метод	5.00	–
1977	495952.36	1341332.79	053° 17' 55.83"	039° 51' 05.40"	Картометрический метод	5.00	–
1978	495939.89	1341351.00	053° 17' 55.42"	039° 51' 06.37"	Картометрический метод	5.00	–
1979	495907.62	1341385.70	053° 17' 54.35"	039° 51' 08.21"	Картометрический метод	5.00	–
1980	495891.92	1341407.14	053° 17' 53.83"	039° 51' 09.35"	Картометрический метод	5.00	–
1981	495885.06	1341417.37	053° 17' 53.61"	039° 51' 09.90"	Картометрический метод	5.00	–
1982	495882.39	1341427.48	053° 17' 53.51"	039° 51' 10.44"	Картометрический метод	5.00	–
1983	495883.90	1341439.57	053° 17' 53.55"	039° 51' 11.09"	Картометрический метод	5.00	–
1984	495892.50	1341451.54	053° 17' 53.82"	039° 51' 11.75"	Картометрический метод	5.00	–
1985	495901.68	1341462.34	053° 17' 54.12"	039° 51' 12.34"	Картометрический метод	5.00	–
1986	495912.81	1341473.20	053° 17' 54.47"	039° 51' 12.94"	Картометрический метод	5.00	–
1987	495927.20	1341477.99	053° 17' 54.93"	039° 51' 13.21"	Картометрический метод	5.00	–
1988	495957.23	1341480.85	053° 17' 55.90"	039° 51' 13.40"	Картометрический метод	5.00	–
1989	495981.93	1341492.51	053° 17' 56.69"	039° 51' 14.05"	Картометрический метод	5.00	–
1990	496013.04	1341496.48	053° 17' 57.70"	039° 51' 14.30"	Картометрический метод	5.00	–
1991	496034.07	1341490.32	053° 17' 58.38"	039° 51' 13.99"	Картометрический метод	5.00	–
1992	496049.71	1341480.56	053° 17' 58.89"	039° 51' 13.48"	Картометрический метод	5.00	–
1993	496071.54	1341462.86	053° 17' 59.61"	039° 51' 12.55"	Картометрический метод	5.00	–
1994	496089.07	1341440.45	053° 18' 00.19"	039° 51' 11.35"	Картометрический метод	5.00	–
1995	496102.76	1341416.44	053° 18' 00.65"	039° 51' 10.07"	Картометрический метод	5.00	–
1996	496108.01	1341390.43	053° 18' 00.83"	039° 51' 08.67"	Картометрический метод	5.00	–
1997	496123.32	1341363.87	053° 18' 01.34"	039° 51' 07.26"	Картометрический метод	5.00	–
1998	496136.43	1341351.25	053° 18' 01.78"	039° 51' 06.59"	Картометрический метод	5.00	–
1999	496146.07	1341344.51	053° 18' 02.09"	039° 51' 06.23"	Картометрический метод	5.00	–
2000	496157.93	1341336.14	053° 18' 02.48"	039° 51' 05.79"	Картометрический метод	5.00	–

2001	496166.76	1341325.68	053° 18' 02.77"	039° 51' 05.24"	Картометрический метод	5.00	–
2002	496188.48	1341312.78	053° 18' 03.48"	039° 51' 04.57"	Картометрический метод	5.00	–
2003	496200.43	1341309.39	053° 18' 03.87"	039° 51' 04.40"	Картометрический метод	5.00	–
2004	496239.27	1341293.51	053° 18' 05.14"	039° 51' 03.58"	Картометрический метод	5.00	–
2005	496256.16	1341287.85	053° 18' 05.69"	039° 51' 03.29"	Картометрический метод	5.00	–
2006	496269.02	1341291.17	053° 18' 06.10"	039° 51' 03.48"	Картометрический метод	5.00	–
2007	496274.83	1341291.17	053° 18' 06.29"	039° 51' 03.49"	Картометрический метод	5.00	–
2008	496292.15	1341288.96	053° 18' 06.85"	039° 51' 03.39"	Картометрический метод	5.00	–
2009	496305.40	1341286.28	053° 18' 07.28"	039° 51' 03.26"	Картометрический метод	5.00	–
2010	496310.63	1341281.87	053° 18' 07.45"	039° 51' 03.02"	Картометрический метод	5.00	–
2011	496317.48	1341269.09	053° 18' 07.68"	039° 51' 02.34"	Картометрический метод	5.00	–
2012	496319.32	1341261.42	053° 18' 07.75"	039° 51' 01.93"	Картометрический метод	5.00	–
2013	496319.32	1341245.15	053° 18' 07.76"	039° 51' 01.05"	Картометрический метод	5.00	–
2014	496314.40	1341222.84	053° 18' 07.61"	039° 50' 59.84"	Картометрический метод	5.00	–
2015	496311.60	1341210.13	053° 18' 07.53"	039° 50' 59.15"	Картометрический метод	5.00	–
2016	496294.59	1341160.27	053° 18' 07.01"	039° 50' 56.44"	Картометрический метод	5.00	–
2017	496274.42	1341108.40	053° 18' 06.39"	039° 50' 53.62"	Картометрический метод	5.00	–
2018	496260.89	1341085.59	053° 18' 05.96"	039° 50' 52.38"	Картометрический метод	5.00	–
2019	496255.54	1341072.11	053° 18' 05.80"	039° 50' 51.64"	Картометрический метод	5.00	–
2020	496254.84	1341064.90	053° 18' 05.78"	039° 50' 51.25"	Картометрический метод	5.00	–
2021	496253.91	1341056.77	053° 18' 05.76"	039° 50' 50.81"	Картометрический метод	5.00	–
2022	496250.31	1341046.66	053° 18' 05.65"	039° 50' 50.26"	Картометрический метод	5.00	–
2023	496250.31	1341041.43	053° 18' 05.65"	039° 50' 49.98"	Картометрический метод	5.00	–
2024	496254.03	1341027.83	053° 18' 05.78"	039° 50' 49.25"	Картометрический метод	5.00	–
2025	496263.33	1341012.61	053° 18' 06.09"	039° 50' 48.44"	Картометрический метод	5.00	–
2026	496267.86	1341005.81	053° 18' 06.24"	039° 50' 48.08"	Картометрический метод	5.00	–
2027	496285.61	1340986.98	053° 18' 06.82"	039° 50' 47.08"	Картометрический метод	5.00	–
2028	496291.71	1340977.31	053° 18' 07.03"	039° 50' 46.56"	Картометрический метод	5.00	–
2029	496296.57	1340969.91	053° 18' 07.19"	039° 50' 46.17"	Картометрический метод	5.00	–
2030	496309.23	1340957.65	053° 18' 07.61"	039° 50' 45.52"	Картометрический метод	5.00	–
2031	496322.03	1340944.46	053° 18' 08.03"	039° 50' 44.82"	Картометрический метод	5.00	–
2032	496327.40	1340935.14	053° 18' 08.21"	039° 50' 44.32"	Картометрический метод	5.00	–
2033	496332.47	1340914.82	053° 18' 08.38"	039° 50' 43.23"	Картометрический метод	5.00	–
2034	496337.99	1340904.88	053° 18' 08.57"	039° 50' 42.70"	Картометрический метод	5.00	–
2035	496345.26	1340897.21	053° 18' 08.81"	039° 50' 42.29"	Картометрический метод	5.00	–
2036	496355.42	1340889.54	053° 18' 09.14"	039° 50' 41.89"	Картометрический метод	5.00	–
2037	496361.35	1340885.53	053° 18' 09.34"	039° 50' 41.68"	Картометрический метод	5.00	–
2038	496374.95	1340876.88	053° 18' 09.78"	039° 50' 41.23"	Картометрический метод	5.00	–
2039	496384.30	1340862.29	053° 18' 10.09"	039° 50' 40.45"	Картометрический метод	5.00	–

2040	496395.69	1340854.22	053° 18' 10.47"	039° 50' 40.02"	Картометрический метод	5.00	–
2041	496400.75	1340848.35	053° 18' 10.63"	039° 50' 39.71"	Картометрический метод	5.00	–
2042	496406.44	1340837.13	053° 18' 10.82"	039° 50' 39.11"	Картометрический метод	5.00	–
2043	496412.08	1340825.45	053° 18' 11.01"	039° 50' 38.49"	Картометрический метод	5.00	–
2044	496410.78	1340812.21	053° 18' 10.98"	039° 50' 37.77"	Картометрический метод	5.00	–
2045	496406.87	1340798.34	053° 18' 10.86"	039° 50' 37.02"	Картометрический метод	5.00	–
2046	496401.35	1340786.08	053° 18' 10.69"	039° 50' 36.35"	Картометрический метод	5.00	–
2047	496405.39	1340784.20	053° 18' 10.82"	039° 50' 36.25"	Картометрический метод	5.00	–
2048	496411.72	1340785.28	053° 18' 11.03"	039° 50' 36.32"	Картометрический метод	5.00	–
2049	496419.13	1340783.12	053° 18' 11.27"	039° 50' 36.21"	Картометрический метод	5.00	–
2050	496427.88	1340775.66	053° 18' 11.56"	039° 50' 35.82"	Картометрический метод	5.00	–
2051	496431.89	1340769.27	053° 18' 11.69"	039° 50' 35.48"	Картометрический метод	5.00	–
2052	496437.06	1340759.16	053° 18' 11.86"	039° 50' 34.93"	Картометрический метод	5.00	–
2053	496444.73	1340739.34	053° 18' 12.12"	039° 50' 33.87"	Картометрический метод	5.00	–
2054	496447.11	1340728.88	053° 18' 12.21"	039° 50' 33.31"	Картометрический метод	5.00	–
2055	496449.09	1340710.41	053° 18' 12.28"	039° 50' 32.32"	Картометрический метод	5.00	–
2056	496452.17	1340699.25	053° 18' 12.39"	039° 50' 31.72"	Картометрический метод	5.00	–
2057	496453.16	1340691.17	053° 18' 12.42"	039° 50' 31.28"	Картометрический метод	5.00	–
2058	496451.24	1340682.57	053° 18' 12.37"	039° 50' 30.81"	Картометрический метод	5.00	–
2059	496446.73	1340671.98	053° 18' 12.23"	039° 50' 30.24"	Картометрический метод	5.00	–
2060	496441.48	1340655.09	053° 18' 12.07"	039° 50' 29.32"	Картометрический метод	5.00	–
2061	496440.72	1340645.79	053° 18' 12.05"	039° 50' 28.82"	Картометрический метод	5.00	–
2062	496443.75	1340627.25	053° 18' 12.16"	039° 50' 27.82"	Картометрический метод	5.00	–
2063	496446.13	1340614.24	053° 18' 12.24"	039° 50' 27.12"	Картометрический метод	5.00	–
2064	496447.89	1340599.15	053° 18' 12.31"	039° 50' 26.31"	Картометрический метод	5.00	–
2065	496453.91	1340571.19	053° 18' 12.52"	039° 50' 24.80"	Картометрический метод	5.00	–
2066	496455.07	1340563.11	053° 18' 12.57"	039° 50' 24.37"	Картометрический метод	5.00	–
2067	496453.21	1340556.43	053° 18' 12.51"	039° 50' 24.01"	Картометрический метод	5.00	–
2068	496448.04	1340549.80	053° 18' 12.35"	039° 50' 23.64"	Картометрический метод	5.00	–
2069	496444.27	1340544.40	053° 18' 12.23"	039° 50' 23.35"	Картометрический метод	5.00	–
2070	496445.37	1340538.18	053° 18' 12.27"	039° 50' 23.01"	Картометрический метод	5.00	–
2071	496449.90	1340526.04	053° 18' 12.42"	039° 50' 22.36"	Картометрический метод	5.00	–
2072	496456.88	1340518.89	053° 18' 12.65"	039° 50' 21.98"	Картометрический метод	5.00	–
2073	496464.20	1340510.87	053° 18' 12.89"	039° 50' 21.56"	Картометрический метод	5.00	–
2074	496474.31	1340497.51	053° 18' 13.23"	039° 50' 20.85"	Картометрический метод	5.00	–
2075	496476.75	1340491.64	053° 18' 13.31"	039° 50' 20.53"	Картометрический метод	5.00	–
2076	496479.07	1340482.98	053° 18' 13.39"	039° 50' 20.07"	Картометрический метод	5.00	–
2077	496485.06	1340472.81	053° 18' 13.59"	039° 50' 19.53"	Картометрический метод	5.00	–
2078	496487.44	1340465.49	053° 18' 13.67"	039° 50' 19.13"	Картометрический метод	5.00	–

2079	496490.63	1340461.37	053° 18' 13.78"	039° 50' 18.91"	Картометрический метод	5.00	–
2080	496496.10	1340453.93	053° 18' 13.96"	039° 50' 18.52"	Картометрический метод	5.00	–
2081	496500.05	1340449.92	053° 18' 14.09"	039° 50' 18.30"	Картометрический метод	5.00	–
2082	496503.42	1340445.50	053° 18' 14.20"	039° 50' 18.07"	Картометрический метод	5.00	–
2083	496504.23	1340440.86	053° 18' 14.23"	039° 50' 17.82"	Картометрический метод	5.00	–
2084	496503.65	1340436.56	053° 18' 14.21"	039° 50' 17.59"	Картометрический метод	5.00	–
2085	496503.65	1340430.86	053° 18' 14.22"	039° 50' 17.28"	Картометрический метод	5.00	–
2086	496507.25	1340425.98	053° 18' 14.34"	039° 50' 17.02"	Картометрический метод	5.00	–
2087	496517.13	1340415.99	053° 18' 14.66"	039° 50' 16.49"	Картометрический метод	5.00	–
2088	496531.08	1340401.23	053° 18' 15.12"	039° 50' 15.71"	Картометрический метод	5.00	–
2089	496541.42	1340393.44	053° 18' 15.46"	039° 50' 15.30"	Картометрический метод	5.00	–
2090	496549.55	1340394.49	053° 18' 15.72"	039° 50' 15.36"	Картометрический метод	5.00	–
2091	496555.01	1340398.09	053° 18' 15.90"	039° 50' 15.56"	Картометрический метод	5.00	–
2092	496560.59	1340398.56	053° 18' 16.08"	039° 50' 15.59"	Картометрический метод	5.00	–
2093	496565.94	1340397.39	053° 18' 16.25"	039° 50' 15.54"	Картометрический метод	5.00	–
2094	496582.79	1340391.35	053° 18' 16.80"	039° 50' 15.23"	Картометрический метод	5.00	–
2095	496594.76	1340387.75	053° 18' 17.19"	039° 50' 15.05"	Картометрический метод	5.00	–
2096	496606.50	1340382.40	053° 18' 17.57"	039° 50' 14.77"	Картометрический метод	5.00	–
2097	496619.40	1340377.52	053° 18' 17.99"	039° 50' 14.52"	Картометрический метод	5.00	–
2098	496630.20	1340374.50	053° 18' 18.34"	039° 50' 14.37"	Картометрический метод	5.00	–
2099	496645.77	1340373.22	053° 18' 18.85"	039° 50' 14.31"	Картометрический метод	5.00	–
2100	496672.33	1340368.57	053° 18' 19.71"	039° 50' 14.09"	Картометрический метод	5.00	–
2101	496701.44	1340356.60	053° 18' 20.66"	039° 50' 13.47"	Картометрический метод	5.00	–
2102	496711.10	1340352.56	053° 18' 20.97"	039° 50' 13.26"	Картометрический метод	5.00	–
2103	496715.40	1340348.00	053° 18' 21.12"	039° 50' 13.02"	Картометрический метод	5.00	–
2104	496714.05	1340339.65	053° 18' 21.08"	039° 50' 12.57"	Картометрический метод	5.00	–
2105	496715.94	1340333.46	053° 18' 21.14"	039° 50' 12.24"	Картометрический метод	5.00	–
2106	496722.40	1340332.65	053° 18' 21.35"	039° 50' 12.20"	Картометрический метод	5.00	–
2107	496730.96	1340329.64	053° 18' 21.63"	039° 50' 12.05"	Картометрический метод	5.00	–
2108	496733.28	1340326.85	053° 18' 21.71"	039° 50' 11.90"	Картометрический метод	5.00	–
2109	496732.64	1340322.14	053° 18' 21.69"	039° 50' 11.64"	Картометрический метод	5.00	–
2110	496728.19	1340316.76	053° 18' 21.55"	039° 50' 11.35"	Картометрический метод	5.00	–
2111	496725.90	1340309.75	053° 18' 21.48"	039° 50' 10.97"	Картометрический метод	5.00	–
2112	496731.16	1340295.61	053° 18' 21.66"	039° 50' 10.21"	Картометрический метод	5.00	–
2113	496737.89	1340279.86	053° 18' 21.89"	039° 50' 09.37"	Картометрический метод	5.00	–
2114	496744.49	1340266.12	053° 18' 22.11"	039° 50' 08.63"	Картометрический метод	5.00	–
2115	496751.90	1340249.69	053° 18' 22.36"	039° 50' 07.75"	Картометрический метод	5.00	–
2116	496764.82	1340240.80	053° 18' 22.78"	039° 50' 07.29"	Картометрический метод	5.00	–
2117	496769.94	1340231.51	053° 18' 22.95"	039° 50' 06.79"	Картометрический метод	5.00	–

2118	496770.75	1340223.16	053° 18' 22.98"	039° 50' 06.34"	Картометрический метод	5.00	–
2119	496767.65	1340218.99	053° 18' 22.88"	039° 50' 06.11"	Картометрический метод	5.00	–
2120	496768.73	1340212.39	053° 18' 22.92"	039° 50' 05.76"	Картометрический метод	5.00	–
2121	496773.85	1340201.75	053° 18' 23.10"	039° 50' 05.19"	Картометрический метод	5.00	–
2122	496785.70	1340174.14	053° 18' 23.50"	039° 50' 03.71"	Картометрический метод	5.00	–
2123	496794.59	1340150.57	053° 18' 23.80"	039° 50' 02.44"	Картометрический метод	5.00	–
2124	496796.74	1340142.63	053° 18' 23.87"	039° 50' 02.02"	Картометрический метод	5.00	–
2125	496794.45	1340137.51	053° 18' 23.80"	039° 50' 01.74"	Картометрический метод	5.00	–
2126	496790.14	1340134.14	053° 18' 23.66"	039° 50' 01.55"	Картометрический метод	5.00	–
2127	496789.33	1340126.06	053° 18' 23.64"	039° 50' 01.12"	Картометрический метод	5.00	–
2128	496794.18	1340115.29	053° 18' 23.81"	039° 50' 00.54"	Картометрический метод	5.00	–
2129	496805.49	1340101.69	053° 18' 24.18"	039° 49' 59.82"	Картометрический метод	5.00	–
2130	496807.42	1340091.06	053° 18' 24.25"	039° 49' 59.25"	Картометрический метод	5.00	–
2131	496806.84	1340085.49	053° 18' 24.23"	039° 49' 58.94"	Картометрический метод	5.00	–
2132	496803.70	1340078.51	053° 18' 24.14"	039° 49' 58.56"	Картометрический метод	5.00	–
2133	496794.52	1340062.13	053° 18' 23.85"	039° 49' 57.67"	Картометрический метод	5.00	–
2134	496785.34	1340042.26	053° 18' 23.56"	039° 49' 56.59"	Картометрический метод	5.00	–
2135	496773.61	1340022.62	053° 18' 23.20"	039° 49' 55.52"	Картометрический метод	5.00	–
2136	496761.99	1340010.30	053° 18' 22.83"	039° 49' 54.84"	Картометрический метод	5.00	–
2137	496756.64	1340005.53	053° 18' 22.66"	039° 49' 54.58"	Картометрический метод	5.00	–
2138	496751.76	1340002.74	053° 18' 22.50"	039° 49' 54.42"	Картометрический метод	5.00	–
2139	496736.54	1339998.68	053° 18' 22.01"	039° 49' 54.18"	Картометрический метод	5.00	–
2140	496723.64	1339993.45	053° 18' 21.60"	039° 49' 53.89"	Картометрический метод	5.00	–
2141	496707.25	1339988.92	053° 18' 21.07"	039° 49' 53.63"	Картометрический метод	5.00	–
2142	496688.77	1339985.08	053° 18' 20.48"	039° 49' 53.40"	Картометрический метод	5.00	–
2143	496674.46	1339983.18	053° 18' 20.02"	039° 49' 53.28"	Картометрический метод	5.00	–
2144	496672.71	1339987.62	053° 18' 19.96"	039° 49' 53.52"	Картометрический метод	5.00	–
2145	496682.81	1339996.11	053° 18' 20.28"	039° 49' 53.99"	Картометрический метод	5.00	–
2146	496681.46	1340000.42	053° 18' 20.23"	039° 49' 54.22"	Картометрический метод	5.00	–
2147	496677.27	1340000.89	053° 18' 20.10"	039° 49' 54.24"	Картометрический метод	5.00	–
2148	496671.22	1339997.75	053° 18' 19.90"	039° 49' 54.07"	Картометрический метод	5.00	–
2149	496657.05	1339990.54	053° 18' 19.45"	039° 49' 53.66"	Картометрический метод	5.00	–
2150	496644.73	1339983.22	053° 18' 19.05"	039° 49' 53.26"	Картометрический метод	5.00	–
2151	496634.85	1339975.20	053° 18' 18.74"	039° 49' 52.81"	Картометрический метод	5.00	–
2152	496626.95	1339968.81	053° 18' 18.49"	039° 49' 52.46"	Картометрический метод	5.00	–
2153	496616.03	1339963.93	053° 18' 18.14"	039° 49' 52.19"	Картометрический метод	5.00	–
2154	496607.08	1339961.84	053° 18' 17.85"	039° 49' 52.06"	Картометрический метод	5.00	–
2155	496597.43	1339959.40	053° 18' 17.54"	039° 49' 51.92"	Картометрический метод	5.00	–
2156	496588.25	1339953.12	053° 18' 17.25"	039° 49' 51.57"	Картометрический метод	5.00	–

2157	496577.79	1339944.52	053° 18' 16.91"	039° 49' 51.10"	Картометрический метод	5.00	–
2158	496567.57	1339929.30	053° 18' 16.59"	039° 49' 50.27"	Картометрический метод	5.00	–
2159	496557.46	1339918.84	053° 18' 16.27"	039° 49' 49.69"	Картометрический метод	5.00	–
2160	496551.18	1339913.96	053° 18' 16.07"	039° 49' 49.42"	Картометрический метод	5.00	–
2161	496541.53	1339910.47	053° 18' 15.76"	039° 49' 49.22"	Картометрический метод	5.00	–
2162	496528.98	1339908.38	053° 18' 15.36"	039° 49' 49.10"	Картометрический метод	5.00	–
2163	496520.62	1339905.24	053° 18' 15.09"	039° 49' 48.92"	Картометрический метод	5.00	–
2164	496500.58	1339885.09	053° 18' 14.45"	039° 49' 47.81"	Картометрический метод	5.00	–
2165	496488.06	1339871.87	053° 18' 14.06"	039° 49' 47.09"	Картометрический метод	5.00	–
2166	496473.09	1339854.69	053° 18' 13.58"	039° 49' 46.14"	Картометрический метод	5.00	–
2167	496459.84	1339837.96	053° 18' 13.16"	039° 49' 45.23"	Картометрический метод	5.00	–
2168	496449.03	1339829.94	053° 18' 12.82"	039° 49' 44.78"	Картометрический метод	5.00	–
2169	496437.99	1339820.53	053° 18' 12.47"	039° 49' 44.26"	Картометрический метод	5.00	–
2170	496434.51	1339815.30	053° 18' 12.36"	039° 49' 43.98"	Картометрический метод	5.00	–
2171	496430.32	1339805.88	053° 18' 12.23"	039° 49' 43.46"	Картометрический метод	5.00	–
2172	496425.91	1339788.92	053° 18' 12.10"	039° 49' 42.54"	Картометрический метод	5.00	–
2173	496425.67	1339764.40	053° 18' 12.10"	039° 49' 41.22"	Картометрический метод	5.00	–
2174	496429.16	1339747.78	053° 18' 12.23"	039° 49' 40.33"	Картометрический метод	5.00	–
2175	496436.25	1339733.49	053° 18' 12.46"	039° 49' 39.56"	Картометрический метод	5.00	–
2176	496444.31	1339720.30	053° 18' 12.73"	039° 49' 38.86"	Картометрический метод	5.00	–
2177	496452.66	1339716.66	053° 18' 13.00"	039° 49' 38.67"	Картометрический метод	5.00	–
2178	496462.76	1339720.30	053° 18' 13.33"	039° 49' 38.88"	Картометрический метод	5.00	–
2179	496467.47	1339717.88	053° 18' 13.48"	039° 49' 38.75"	Картометрический метод	5.00	–
2180	496471.11	1339711.14	053° 18' 13.60"	039° 49' 38.39"	Картометрический метод	5.00	–
2181	496475.76	1339704.20	053° 18' 13.76"	039° 49' 38.02"	Картометрический метод	5.00	–
2182	496491.91	1339690.95	053° 18' 14.29"	039° 49' 37.32"	Картометрический метод	5.00	–
2183	496516.20	1339674.45	053° 18' 15.09"	039° 49' 36.46"	Картометрический метод	5.00	–
2184	496533.40	1339665.56	053° 18' 15.65"	039° 49' 35.99"	Картометрический метод	5.00	–
2185	496557.92	1339660.16	053° 18' 16.44"	039° 49' 35.73"	Картометрический метод	5.00	–
2186	496572.45	1339657.02	053° 18' 16.91"	039° 49' 35.57"	Картометрический метод	5.00	–
2187	496584.42	1339652.95	053° 18' 17.30"	039° 49' 35.37"	Картометрический метод	5.00	–
2188	496592.43	1339649.00	053° 18' 17.57"	039° 49' 35.16"	Картометрический метод	5.00	–
2189	496602.54	1339637.61	053° 18' 17.90"	039° 49' 34.56"	Картометрический метод	5.00	–
2190	496610.56	1339623.09	053° 18' 18.17"	039° 49' 33.78"	Картометрический метод	5.00	–
2191	496618.23	1339604.73	053° 18' 18.43"	039° 49' 32.80"	Картометрический метод	5.00	–
2192	496622.42	1339583.34	053° 18' 18.58"	039° 49' 31.65"	Картометрический метод	5.00	–
2193	496621.60	1339563.70	053° 18' 18.56"	039° 49' 30.58"	Картометрический метод	5.00	–
2194	496616.95	1339545.46	053° 18' 18.42"	039° 49' 29.59"	Картометрический метод	5.00	–
2195	496611.60	1339530.65	053° 18' 18.26"	039° 49' 28.79"	Картометрический метод	5.00	–

2196	496604.64	1339514.78	053° 18' 18.04"	039° 49' 27.93"	Картометрический метод	5.00	–
2197	496604.29	1339503.16	053° 18' 18.04"	039° 49' 27.30"	Картометрический метод	5.00	–
2198	496606.26	1339495.84	053° 18' 18.11"	039° 49' 26.90"	Картометрический метод	5.00	–
2199	496611.49	1339487.82	053° 18' 18.28"	039° 49' 26.48"	Картометрический метод	5.00	–
2200	496618.35	1339480.61	053° 18' 18.51"	039° 49' 26.10"	Картометрический метод	5.00	–
2201	496619.40	1339474.69	053° 18' 18.54"	039° 49' 25.78"	Картометрический метод	5.00	–
2202	496618.70	1339467.71	053° 18' 18.53"	039° 49' 25.40"	Картометрический метод	5.00	–
2203	496616.03	1339462.25	053° 18' 18.44"	039° 49' 25.10"	Картометрический метод	5.00	–
2204	496610.68	1339454.12	053° 18' 18.27"	039° 49' 24.66"	Картометрический метод	5.00	–
2205	496608.12	1339444.24	053° 18' 18.20"	039° 49' 24.12"	Картометрический метод	5.00	–
2206	496607.89	1339425.06	053° 18' 18.20"	039° 49' 23.09"	Картометрический метод	5.00	–
2207	496611.49	1339403.91	053° 18' 18.33"	039° 49' 21.95"	Картометрический метод	5.00	–
2208	496618.70	1339384.74	053° 18' 18.58"	039° 49' 20.92"	Картометрический метод	5.00	–
2209	496628.81	1339364.64	053° 18' 18.91"	039° 49' 19.84"	Картометрический метод	5.00	–
2210	496637.99	1339350.46	053° 18' 19.22"	039° 49' 19.09"	Картометрический метод	5.00	–
2211	496650.42	1339331.40	053° 18' 19.63"	039° 49' 18.07"	Картометрический метод	5.00	–
2212	496656.47	1339323.26	053° 18' 19.83"	039° 49' 17.64"	Картометрический метод	5.00	–
2213	496661.70	1339312.46	053° 18' 20.01"	039° 49' 17.06"	Картометрический метод	5.00	–
2214	496667.39	1339298.74	053° 18' 20.20"	039° 49' 16.33"	Картометрический метод	5.00	–
2215	496670.30	1339289.91	053° 18' 20.30"	039° 49' 15.85"	Картометрический метод	5.00	–
2216	496677.38	1339279.80	053° 18' 20.54"	039° 49' 15.31"	Картометрический метод	5.00	–
2217	496686.45	1339268.65	053° 18' 20.84"	039° 49' 14.72"	Картометрический метод	5.00	–
2218	496693.89	1339261.21	053° 18' 21.08"	039° 49' 14.33"	Картометрический метод	5.00	–
2219	496700.63	1339252.84	053° 18' 21.31"	039° 49' 13.88"	Картометрический метод	5.00	–
2220	496706.20	1339248.77	053° 18' 21.49"	039° 49' 13.67"	Картометрический метод	5.00	–
2221	496717.24	1339241.22	053° 18' 21.85"	039° 49' 13.27"	Картометрический метод	5.00	–
2222	496723.87	1339234.71	053° 18' 22.07"	039° 49' 12.93"	Картометрический метод	5.00	–
2223	496728.40	1339227.86	053° 18' 22.22"	039° 49' 12.56"	Картометрический метод	5.00	–
2224	496736.65	1339209.38	053° 18' 22.50"	039° 49' 11.57"	Картометрический метод	5.00	–
2225	496740.02	1339200.55	053° 18' 22.61"	039° 49' 11.10"	Картометрический метод	5.00	–
2226	496749.67	1339183.81	053° 18' 22.93"	039° 49' 10.20"	Картометрический метод	5.00	–
2227	496764.89	1339167.54	053° 18' 23.43"	039° 49' 09.34"	Картометрический метод	5.00	–
2228	496788.71	1339145.46	053° 18' 24.22"	039° 49' 08.17"	Картометрический метод	5.00	–
2229	496813.58	1339127.68	053° 18' 25.03"	039° 49' 07.24"	Картометрический метод	5.00	–
2230	496842.40	1339108.16	053° 18' 25.98"	039° 49' 06.21"	Картометрический метод	5.00	–
2231	496869.01	1339093.87	053° 18' 26.85"	039° 49' 05.47"	Картометрический метод	5.00	–
2232	496884.01	1339088.98	053° 18' 27.33"	039° 49' 05.22"	Картометрический метод	5.00	–
2233	496899.58	1339088.87	053° 18' 27.84"	039° 49' 05.23"	Картометрический метод	5.00	–
2234	496915.38	1339092.24	053° 18' 28.35"	039° 49' 05.43"	Картометрический метод	5.00	–

2235	496930.14	1339094.91	053° 18' 28.82"	039° 49' 05.59"	Картометрический метод	5.00	–
2236	496942.46	1339097.93	053° 18' 29.22"	039° 49' 05.76"	Картометрический метод	5.00	–
2237	496963.03	1339097.24	053° 18' 29.88"	039° 49' 05.74"	Картометрический метод	5.00	–
2238	496981.39	1339097.47	053° 18' 30.48"	039° 49' 05.78"	Картометрический метод	5.00	–
2239	497002.89	1339094.80	053° 18' 31.18"	039° 49' 05.65"	Картометрический метод	5.00	–
2240	497030.78	1339092.82	053° 18' 32.08"	039° 49' 05.57"	Картометрический метод	5.00	–
2241	497038.45	1339092.25	053° 18' 32.33"	039° 49' 05.55"	Картометрический метод	5.00	–
2242	497069.95	1339089.92	053° 18' 33.35"	039° 49' 05.46"	Картометрический метод	5.00	–
2243	497089.00	1339088.41	053° 18' 33.96"	039° 49' 05.40"	Картометрический метод	5.00	–
2244	497103.30	1339087.13	053° 18' 34.43"	039° 49' 05.34"	Картометрический метод	5.00	–
2245	497114.57	1339090.50	053° 18' 34.79"	039° 49' 05.53"	Картометрический метод	5.00	–
2246	497124.56	1339097.70	053° 18' 35.11"	039° 49' 05.93"	Картометрический метод	5.00	–
2247	497142.34	1339112.69	053° 18' 35.67"	039° 49' 06.76"	Картометрический метод	5.00	–
2248	497158.38	1339123.62	053° 18' 36.19"	039° 49' 07.37"	Картометрический метод	5.00	–
2249	497174.53	1339138.38	053° 18' 36.70"	039° 49' 08.18"	Картометрический метод	5.00	–
2250	497199.06	1339153.25	053° 18' 37.48"	039° 49' 09.01"	Картометрический метод	5.00	–
2251	497212.30	1339157.20	053° 18' 37.91"	039° 49' 09.23"	Картометрический метод	5.00	–
2252	497227.53	1339156.04	053° 18' 38.40"	039° 49' 09.19"	Картометрический метод	5.00	–
2253	497239.61	1339152.44	053° 18' 38.80"	039° 49' 09.00"	Картометрический метод	5.00	–
2254	497248.44	1339145.70	053° 18' 39.09"	039° 49' 08.65"	Картометрический метод	5.00	–
2255	497256.93	1339136.40	053° 18' 39.37"	039° 49' 08.16"	Картометрический метод	5.00	–
2256	497264.95	1339126.99	053° 18' 39.63"	039° 49' 07.66"	Картометрический метод	5.00	–
2257	497269.83	1339122.92	053° 18' 39.79"	039° 49' 07.44"	Картометрический метод	5.00	–
2258	497274.71	1339115.60	053° 18' 39.95"	039° 49' 07.05"	Картометрический метод	5.00	–
2259	497278.43	1339108.63	053° 18' 40.08"	039° 49' 06.68"	Картометрический метод	5.00	–
2260	497284.00	1339101.54	053° 18' 40.26"	039° 49' 06.30"	Картометрический метод	5.00	–
2261	497289.93	1339092.71	053° 18' 40.46"	039° 49' 05.83"	Картометрический метод	5.00	–
2262	497294.81	1339088.75	053° 18' 40.62"	039° 49' 05.62"	Картометрический метод	5.00	–
2263	497305.85	1339080.74	053° 18' 40.98"	039° 49' 05.20"	Картометрический метод	5.00	–
2264	497320.15	1339068.30	053° 18' 41.45"	039° 49' 04.54"	Картометрический метод	5.00	–
2265	497340.95	1339047.85	053° 18' 42.14"	039° 49' 03.46"	Картометрический метод	5.00	–
2266	497362.91	1339029.72	053° 18' 42.86"	039° 49' 02.50"	Картометрический метод	5.00	–
2267	497388.13	1339014.50	053° 18' 43.68"	039° 49' 01.71"	Картометрический метод	5.00	–
2268	497404.98	1339002.41	053° 18' 44.23"	039° 49' 01.07"	Картометрический метод	5.00	–
2269	497436.24	1338981.03	053° 18' 45.26"	039° 48' 59.95"	Картометрический метод	5.00	–
2270	497451.23	1338972.66	053° 18' 45.75"	039° 48' 59.51"	Картометрический метод	5.00	–
2271	497461.11	1338963.71	053° 18' 46.07"	039° 48' 59.04"	Картометрический метод	5.00	–
2272	497478.77	1338953.14	053° 18' 46.65"	039° 48' 58.48"	Картометрический метод	5.00	–
2273	497489.35	1338949.07	053° 18' 46.99"	039° 48' 58.28"	Картометрический метод	5.00	–

2274	497498.06	1338951.51	053° 18' 47.28"	039° 48' 58.42"	Картометрический метод	5.00	–
2275	497500.97	1338955.93	053° 18' 47.37"	039° 48' 58.66"	Картометрический метод	5.00	–
2276	497501.32	1338968.36	053° 18' 47.37"	039° 48' 59.33"	Картометрический метод	5.00	–
2277	497505.04	1338979.28	053° 18' 47.48"	039° 48' 59.92"	Картометрический метод	5.00	–
2278	497512.59	1338983.82	053° 18' 47.73"	039° 49' 00.17"	Картометрический метод	5.00	–
2279	497530.72	1338984.98	053° 18' 48.31"	039° 49' 00.26"	Картометрический метод	5.00	–
2280	497552.91	1338984.98	053° 18' 49.03"	039° 49' 00.28"	Картометрический метод	5.00	–
2281	497568.84	1338986.14	053° 18' 49.54"	039° 49' 00.36"	Картометрический метод	5.00	–
2282	497574.65	1338988.47	053° 18' 49.73"	039° 49' 00.49"	Картометрический метод	5.00	–
2283	497580.46	1338990.91	053° 18' 49.92"	039° 49' 00.63"	Картометрический метод	5.00	–
2284	497587.31	1338991.25	053° 18' 50.14"	039° 49' 00.65"	Картометрический метод	5.00	–
2285	497593.70	1338990.09	053° 18' 50.34"	039° 49' 00.60"	Картометрический метод	5.00	–
2286	497602.65	1338987.77	053° 18' 50.64"	039° 49' 00.48"	Картометрический метод	5.00	–
2287	497620.32	1338982.77	053° 18' 51.21"	039° 49' 00.23"	Картометрический метод	5.00	–
2288	497628.45	1338977.89	053° 18' 51.48"	039° 48' 59.97"	Картометрический метод	5.00	–
2289	497637.17	1338969.17	053° 18' 51.76"	039° 48' 59.51"	Картометрический метод	5.00	–
2290	497647.74	1338957.79	053° 18' 52.11"	039° 48' 58.91"	Картометрический метод	5.00	–
2291	497653.20	1338948.60	053° 18' 52.29"	039° 48' 58.42"	Картометрический метод	5.00	–
2292	497657.50	1338938.61	053° 18' 52.44"	039° 48' 57.88"	Картометрический метод	5.00	–
2293	497664.71	1338925.25	053° 18' 52.68"	039° 48' 57.17"	Картометрический метод	5.00	–
2294	497674.35	1338911.07	053° 18' 53.00"	039° 48' 56.41"	Картометрический метод	5.00	–
2295	497683.60	1338903.45	053° 18' 53.30"	039° 48' 56.01"	Картометрический метод	5.00	–
2296	497703.64	1338881.20	053° 18' 53.97"	039° 48' 54.83"	Картометрический метод	5.00	–
2297	497712.82	1338871.44	053° 18' 54.27"	039° 48' 54.31"	Картометрический метод	5.00	–
2298	497714.45	1338868.30	053° 18' 54.32"	039° 48' 54.14"	Картометрический метод	5.00	–
2299	497715.84	1338861.80	053° 18' 54.37"	039° 48' 53.79"	Картометрический метод	5.00	–
2300	497716.42	1338849.13	053° 18' 54.40"	039° 48' 53.11"	Картометрический метод	5.00	–
2301	497720.02	1338832.63	053° 18' 54.52"	039° 48' 52.22"	Картометрический метод	5.00	–
2302	497725.25	1338819.96	053° 18' 54.70"	039° 48' 51.54"	Картометрический метод	5.00	–
2303	497727.35	1338810.90	053° 18' 54.77"	039° 48' 51.05"	Картометрический метод	5.00	–
2304	497726.76	1338805.09	053° 18' 54.76"	039° 48' 50.74"	Картометрический метод	5.00	–
2305	497720.84	1338798.00	053° 18' 54.57"	039° 48' 50.35"	Картометрический метод	5.00	–
2306	497711.66	1338791.37	053° 18' 54.28"	039° 48' 49.98"	Картометрический метод	5.00	–
2307	497701.43	1338787.54	053° 18' 53.95"	039° 48' 49.77"	Картометрический метод	5.00	–
2308	497683.77	1338779.40	053° 18' 53.38"	039° 48' 49.31"	Картометрический метод	5.00	–
2309	497669.24	1338768.48	053° 18' 52.92"	039° 48' 48.70"	Картометрический метод	5.00	–
2310	497657.97	1338754.07	053° 18' 52.57"	039° 48' 47.91"	Картометрический метод	5.00	–
2311	497645.30	1338730.59	053° 18' 52.17"	039° 48' 46.63"	Картометрический метод	5.00	–
2312	497638.10	1338707.59	053° 18' 51.95"	039° 48' 45.38"	Картометрический метод	5.00	–

2313	497634.21	1338685.48	053° 18' 51.84"	039° 48' 44.19"	Картометрический метод	5.00	–
2314	497633.05	1338654.11	053° 18' 51.82"	039° 48' 42.49"	Картометрический метод	5.00	–
2315	497630.73	1338619.83	053° 18' 51.76"	039° 48' 40.64"	Картометрический метод	5.00	–
2316	497633.05	1338586.42	053° 18' 51.86"	039° 48' 38.84"	Картометрический метод	5.00	–
2317	497640.90	1338551.26	053° 18' 52.14"	039° 48' 36.95"	Картометрический метод	5.00	–
2318	497646.42	1338532.96	053° 18' 52.32"	039° 48' 35.96"	Картометрический метод	5.00	–
2319	497656.87	1338522.50	053° 18' 52.67"	039° 48' 35.41"	Картометрический метод	5.00	–
2320	497675.63	1338507.24	053° 18' 53.28"	039° 48' 34.60"	Картометрический метод	5.00	–
2321	497699.69	1338483.76	053° 18' 54.08"	039° 48' 33.36"	Картометрический метод	5.00	–
2322	497705.50	1338473.89	053° 18' 54.27"	039° 48' 32.83"	Картометрический метод	5.00	–
2323	497715.96	1338455.53	053° 18' 54.62"	039° 48' 31.85"	Картометрический метод	5.00	–
2324	497719.33	1338447.97	053° 18' 54.73"	039° 48' 31.45"	Картометрический метод	5.00	–
2325	497722.81	1338436.82	053° 18' 54.85"	039° 48' 30.85"	Картометрический метод	5.00	–
2326	497732.67	1338421.14	053° 18' 55.18"	039° 48' 30.01"	Картометрический метод	5.00	–
2327	497759.15	1338377.13	053° 18' 56.06"	039° 48' 27.66"	Картометрический метод	5.00	–
2328	497774.06	1338354.71	053° 18' 56.56"	039° 48' 26.47"	Картометрический метод	5.00	–
2329	497780.57	1338341.29	053° 18' 56.78"	039° 48' 25.75"	Картометрический метод	5.00	–
2330	497785.10	1338329.55	053° 18' 56.93"	039° 48' 25.12"	Картометрический метод	5.00	–
2331	497791.49	1338322.81	053° 18' 57.14"	039° 48' 24.76"	Картометрический метод	5.00	–
2332	497813.81	1338312.01	053° 18' 57.87"	039° 48' 24.20"	Картометрический метод	5.00	–
2333	497825.08	1338311.19	053° 18' 58.24"	039° 48' 24.17"	Картометрический метод	5.00	–
2334	497841.58	1338314.10	053° 18' 58.77"	039° 48' 24.34"	Картометрический метод	5.00	–
2335	497864.94	1338322.35	053° 18' 59.52"	039° 48' 24.81"	Картометрический метод	5.00	–
2336	497879.58	1338335.25	053° 18' 59.98"	039° 48' 25.52"	Картометрический метод	5.00	–
2337	497890.04	1338344.55	053° 19' 00.32"	039° 48' 26.03"	Картометрический метод	5.00	–
2338	497902.82	1338346.75	053° 19' 00.73"	039° 48' 26.16"	Картометрический метод	5.00	–
2339	497948.49	1338346.87	053° 19' 02.20"	039° 48' 26.22"	Картометрический метод	5.00	–
2340	497974.64	1338347.45	053° 19' 03.05"	039° 48' 26.27"	Картометрический метод	5.00	–
2341	497986.96	1338355.35	053° 19' 03.44"	039° 48' 26.71"	Картометрический метод	5.00	–
2342	497996.14	1338367.79	053° 19' 03.73"	039° 48' 27.39"	Картометрический метод	5.00	–
2343	498010.67	1338396.96	053° 19' 04.19"	039° 48' 28.98"	Картометрический метод	5.00	–
2344	498033.33	1338422.06	053° 19' 04.90"	039° 48' 30.36"	Картометрический метод	5.00	–
2345	498048.43	1338433.91	053° 19' 05.38"	039° 48' 31.02"	Картометрический метод	5.00	–
2346	498064.70	1338440.42	053° 19' 05.91"	039° 48' 31.39"	Картометрический метод	5.00	–
2347	498092.13	1338451.81	053° 19' 06.79"	039° 48' 32.03"	Картометрический метод	5.00	–
2348	498105.26	1338454.48	053° 19' 07.21"	039° 48' 32.19"	Картометрический метод	5.00	–
2349	498120.72	1338458.20	053° 19' 07.71"	039° 48' 32.40"	Картометрический метод	5.00	–
2350	498158.72	1338454.94	053° 19' 08.94"	039° 48' 32.26"	Картометрический метод	5.00	–
2351	498169.64	1338453.55	053° 19' 09.29"	039° 48' 32.20"	Картометрический метод	5.00	–

2352	498185.10	1338449.13	053° 19' 09.80"	039° 48' 31.98"	Картометрический метод	5.00	–
2353	498212.52	1338434.03	053° 19' 10.69"	039° 48' 31.19"	Картометрический метод	5.00	–
2354	498228.33	1338422.17	053° 19' 11.21"	039° 48' 30.56"	Картометрический метод	5.00	–
2355	498235.42	1338414.39	053° 19' 11.44"	039° 48' 30.15"	Картометрический метод	5.00	–
2356	498243.20	1338392.66	053° 19' 11.71"	039° 48' 28.98"	Картометрический метод	5.00	–
2357	498245.99	1338377.90	053° 19' 11.81"	039° 48' 28.19"	Картометрический метод	5.00	–
2358	498243.55	1338361.63	053° 19' 11.74"	039° 48' 27.31"	Картометрический метод	5.00	–
2359	498231.81	1338339.90	053° 19' 11.37"	039° 48' 26.12"	Картометрический метод	5.00	–
2360	498217.52	1338319.68	053° 19' 10.92"	039° 48' 25.02"	Картометрический метод	5.00	–
2361	498197.18	1338302.83	053° 19' 10.27"	039° 48' 24.09"	Картометрический метод	5.00	–
2362	498179.29	1338292.95	053° 19' 09.70"	039° 48' 23.54"	Картометрический метод	5.00	–
2363	498169.53	1338291.32	053° 19' 09.39"	039° 48' 23.44"	Картометрический метод	5.00	–
2364	498160.69	1338292.13	053° 19' 09.10"	039° 48' 23.47"	Картометрический метод	5.00	–
2365	498152.56	1338290.16	053° 19' 08.84"	039° 48' 23.36"	Картометрический метод	5.00	–
2366	498139.19	1338283.53	053° 19' 08.41"	039° 48' 22.99"	Картометрический метод	5.00	–
2367	498119.79	1338273.89	053° 19' 07.79"	039° 48' 22.45"	Картометрический метод	5.00	–
2368	498090.27	1338261.92	053° 19' 06.84"	039° 48' 21.77"	Картометрический метод	5.00	–
2369	498054.24	1338250.18	053° 19' 05.68"	039° 48' 21.10"	Картометрический метод	5.00	–
2370	498028.45	1338239.03	053° 19' 04.86"	039° 48' 20.47"	Картометрический метод	5.00	–
2371	497999.86	1338224.73	053° 19' 03.94"	039° 48' 19.67"	Картометрический метод	5.00	–
2372	497994.28	1338219.85	053° 19' 03.76"	039° 48' 19.40"	Картометрический метод	5.00	–
2373	497990.68	1338213.00	053° 19' 03.65"	039° 48' 19.03"	Картометрический метод	5.00	–
2374	497984.98	1338194.40	053° 19' 03.48"	039° 48' 18.02"	Картометрический метод	5.00	–
2375	497981.96	1338172.90	053° 19' 03.39"	039° 48' 16.86"	Картометрический метод	5.00	–
2376	497983.24	1338151.40	053° 19' 03.45"	039° 48' 15.70"	Картометрический метод	5.00	–
2377	497986.15	1338137.81	053° 19' 03.55"	039° 48' 14.96"	Картометрический метод	5.00	–
2378	497991.14	1338128.98	053° 19' 03.71"	039° 48' 14.49"	Картометрический метод	5.00	–
2379	497997.07	1338118.05	053° 19' 03.91"	039° 48' 13.91"	Картометрический метод	5.00	–
2380	498005.44	1338101.08	053° 19' 04.19"	039° 48' 13.00"	Картометрический метод	5.00	–
2381	498013.46	1338079.00	053° 19' 04.47"	039° 48' 11.82"	Картометрический метод	5.00	–
2382	498019.27	1338066.22	053° 19' 04.66"	039° 48' 11.13"	Картометрический метод	5.00	–
2383	498023.68	1338055.88	053° 19' 04.81"	039° 48' 10.58"	Картометрический метод	5.00	–
2384	498028.56	1338039.73	053° 19' 04.98"	039° 48' 09.71"	Картометрический метод	5.00	–
2385	498031.00	1338030.89	053° 19' 05.06"	039° 48' 09.24"	Картометрический метод	5.00	–
2386	498032.23	1338018.15	053° 19' 05.11"	039° 48' 08.55"	Картометрический метод	5.00	–
2387	498031.65	1338008.27	053° 19' 05.10"	039° 48' 08.01"	Картометрический метод	5.00	–
2388	498029.79	1338001.76	053° 19' 05.04"	039° 48' 07.66"	Картометрический метод	5.00	–
2389	498028.63	1337996.07	053° 19' 05.01"	039° 48' 07.35"	Картометрический метод	5.00	–
2390	498029.91	1337992.58	053° 19' 05.05"	039° 48' 07.16"	Картометрический метод	5.00	–

2391	498034.67	1337988.52	053° 19' 05.21"	039° 48' 06.95"	Картометрический метод	5.00	–
2392	498041.11	1337985.92	053° 19' 05.42"	039° 48' 06.82"	Картометрический метод	5.00	–
2393	498050.41	1337982.55	053° 19' 05.72"	039° 48' 06.64"	Картометрический метод	5.00	–
2394	498059.82	1337976.04	053° 19' 06.03"	039° 48' 06.30"	Картометрический метод	5.00	–
2395	498073.07	1337968.61	053° 19' 06.46"	039° 48' 05.91"	Картометрический метод	5.00	–
2396	498088.99	1337960.12	053° 19' 06.98"	039° 48' 05.47"	Картометрический метод	5.00	–
2397	498108.86	1337950.94	053° 19' 07.63"	039° 48' 04.99"	Картометрический метод	5.00	–
2398	498129.43	1337939.79	053° 19' 08.30"	039° 48' 04.41"	Картометрический метод	5.00	–
2399	498137.87	1337936.34	053° 19' 08.57"	039° 48' 04.23"	Картометрический метод	5.00	–
2400	498147.16	1337933.66	053° 19' 08.88"	039° 48' 04.10"	Картометрический метод	5.00	–
2401	498162.16	1337928.90	053° 19' 09.36"	039° 48' 03.86"	Картометрический метод	5.00	–
2402	498167.62	1337926.34	053° 19' 09.54"	039° 48' 03.72"	Картометрический метод	5.00	–
2403	498174.17	1337917.36	053° 19' 09.76"	039° 48' 03.25"	Картометрический метод	5.00	–
2404	498177.43	1337915.27	053° 19' 09.87"	039° 48' 03.14"	Картометрический метод	5.00	–
2405	498181.20	1337913.58	053° 19' 09.99"	039° 48' 03.05"	Картометрический метод	5.00	–
2406	498185.91	1337912.48	053° 19' 10.14"	039° 48' 02.99"	Картометрический метод	5.00	–
2407	498192.30	1337913.06	053° 19' 10.35"	039° 48' 03.03"	Картометрический метод	5.00	–
2408	498198.93	1337916.31	053° 19' 10.56"	039° 48' 03.21"	Картометрический метод	5.00	–
2409	498203.05	1337917.53	053° 19' 10.69"	039° 48' 03.28"	Картометрический метод	5.00	–
2410	498207.93	1337917.12	053° 19' 10.85"	039° 48' 03.27"	Картометрический метод	5.00	–
2411	498214.03	1337915.32	053° 19' 11.05"	039° 48' 03.18"	Картометрический метод	5.00	–
2412	498217.69	1337915.44	053° 19' 11.17"	039° 48' 03.19"	Картометрический метод	5.00	–
2413	498219.61	1337917.41	053° 19' 11.23"	039° 48' 03.29"	Картометрический метод	5.00	–
2414	498219.61	1337919.39	053° 19' 11.23"	039° 48' 03.40"	Картометрический метод	5.00	–
2415	498219.79	1337921.37	053° 19' 11.23"	039° 48' 03.51"	Картометрический метод	5.00	–
2416	498220.83	1337922.76	053° 19' 11.27"	039° 48' 03.58"	Картометрический метод	5.00	–
2417	498224.09	1337924.21	053° 19' 11.37"	039° 48' 03.67"	Картометрический метод	5.00	–
2418	498226.18	1337923.92	053° 19' 11.44"	039° 48' 03.65"	Картометрический метод	5.00	–
2419	498232.86	1337921.54	053° 19' 11.66"	039° 48' 03.53"	Картометрический метод	5.00	–
2420	498235.47	1337920.32	053° 19' 11.74"	039° 48' 03.47"	Картометрический метод	5.00	–
2421	498237.68	1337920.67	053° 19' 11.81"	039° 48' 03.49"	Картометрический метод	5.00	–
2422	498241.05	1337923.86	053° 19' 11.92"	039° 48' 03.66"	Картометрический метод	5.00	–
2423	498242.91	1337926.25	053° 19' 11.98"	039° 48' 03.79"	Картометрический метод	5.00	–
2424	498248.55	1337930.02	053° 19' 12.16"	039° 48' 04.00"	Картометрический метод	5.00	–
2425	498249.59	1337933.68	053° 19' 12.19"	039° 48' 04.20"	Картометрический метод	5.00	–
2426	498248.72	1337943.16	053° 19' 12.16"	039° 48' 04.71"	Картометрический метод	5.00	–
2427	498246.92	1337956.40	053° 19' 12.09"	039° 48' 05.43"	Картометрический метод	5.00	–
2428	498245.53	1337959.66	053° 19' 12.04"	039° 48' 05.60"	Картометрический метод	5.00	–
2429	498244.37	1337966.63	053° 19' 12.00"	039° 48' 05.98"	Картометрический метод	5.00	–

2430	498244.25	1337972.21	053° 19' 11.99"	039° 48' 06.28"	Картометрический метод	5.00	–
2431	498247.97	1338000.80	053° 19' 12.10"	039° 48' 07.83"	Картометрический метод	5.00	–
2432	498249.48	1338028.92	053° 19' 12.13"	039° 48' 09.35"	Картометрический метод	5.00	–
2433	498250.06	1338039.03	053° 19' 12.14"	039° 48' 09.89"	Картометрический метод	5.00	–
2434	498254.08	1338047.90	053° 19' 12.27"	039° 48' 10.38"	Картометрический метод	5.00	–
2435	498258.61	1338057.08	053° 19' 12.41"	039° 48' 10.88"	Картометрический метод	5.00	–
2436	498259.77	1338062.54	053° 19' 12.44"	039° 48' 11.17"	Картометрический метод	5.00	–
2437	498258.61	1338070.09	053° 19' 12.40"	039° 48' 11.58"	Картометрический метод	5.00	–
2438	498256.45	1338076.68	053° 19' 12.33"	039° 48' 11.93"	Картометрический метод	5.00	–
2439	498253.55	1338107.24	053° 19' 12.21"	039° 48' 13.58"	Картометрический метод	5.00	–
2440	498256.05	1338124.83	053° 19' 12.28"	039° 48' 14.53"	Картометрический метод	5.00	–
2441	498259.77	1338140.40	053° 19' 12.39"	039° 48' 15.38"	Картометрический метод	5.00	–
2442	498261.17	1338150.51	053° 19' 12.43"	039° 48' 15.92"	Картометрический метод	5.00	–
2443	498263.03	1338161.90	053° 19' 12.49"	039° 48' 16.54"	Картометрический метод	5.00	–
2444	498267.03	1338173.25	053° 19' 12.61"	039° 48' 17.16"	Картометрический метод	5.00	–
2445	498273.72	1338186.19	053° 19' 12.82"	039° 48' 17.86"	Картометрический метод	5.00	–
2446	498276.27	1338192.93	053° 19' 12.90"	039° 48' 18.23"	Картометрический метод	5.00	–
2447	498277.95	1338204.51	053° 19' 12.94"	039° 48' 18.86"	Картометрический метод	5.00	–
2448	498280.85	1338216.83	053° 19' 13.03"	039° 48' 19.53"	Картометрический метод	5.00	–
2449	498282.32	1338226.63	053° 19' 13.07"	039° 48' 20.06"	Картометрический метод	5.00	–
2450	498283.71	1338233.72	053° 19' 13.11"	039° 48' 20.44"	Картометрический метод	5.00	–
2451	498288.13	1338241.85	053° 19' 13.25"	039° 48' 20.88"	Картометрический метод	5.00	–
2452	498293.71	1338248.01	053° 19' 13.43"	039° 48' 21.22"	Картометрический метод	5.00	–
2453	498307.64	1338258.32	053° 19' 13.87"	039° 48' 21.79"	Картометрический метод	5.00	–
2454	498317.11	1338264.71	053° 19' 14.17"	039° 48' 22.15"	Картометрический метод	5.00	–
2455	498323.74	1338267.67	053° 19' 14.39"	039° 48' 22.31"	Картометрический метод	5.00	–
2456	498331.17	1338268.43	053° 19' 14.63"	039° 48' 22.36"	Картометрический метод	5.00	–
2457	498340.47	1338268.31	053° 19' 14.93"	039° 48' 22.37"	Картометрический метод	5.00	–
2458	498344.31	1338268.60	053° 19' 15.05"	039° 48' 22.39"	Картометрический метод	5.00	–
2459	498356.10	1338271.91	053° 19' 15.43"	039° 48' 22.58"	Картометрический метод	5.00	–
2460	498362.96	1338272.26	053° 19' 15.65"	039° 48' 22.60"	Картометрический метод	5.00	–
2461	498370.80	1338269.53	053° 19' 15.91"	039° 48' 22.46"	Картометрический метод	5.00	–
2462	498380.45	1338266.28	053° 19' 16.22"	039° 48' 22.30"	Картометрический метод	5.00	–
2463	498387.36	1338265.87	053° 19' 16.45"	039° 48' 22.28"	Картометрический метод	5.00	–
2464	498395.15	1338267.90	053° 19' 16.70"	039° 48' 22.40"	Картометрический метод	5.00	–
2465	498401.71	1338269.76	053° 19' 16.91"	039° 48' 22.51"	Картометрический метод	5.00	–
2466	498410.96	1338268.93	053° 19' 17.21"	039° 48' 22.47"	Картометрический метод	5.00	–
2467	498414.56	1338266.95	053° 19' 17.32"	039° 48' 22.37"	Картометрический метод	5.00	–
2468	498416.19	1338263.00	053° 19' 17.38"	039° 48' 22.16"	Картометрический метод	5.00	–

2469	498419.45	1338261.03	053° 19' 17.49"	039° 48' 22.05"	Картометрический метод	5.00	–
2470	498421.77	1338260.91	053° 19' 17.56"	039° 48' 22.05"	Картометрический метод	5.00	–
2471	498424.67	1338261.26	053° 19' 17.66"	039° 48' 22.07"	Картометрический метод	5.00	–
2472	498428.63	1338266.02	053° 19' 17.78"	039° 48' 22.33"	Картометрический метод	5.00	–
2473	498432.04	1338267.27	053° 19' 17.89"	039° 48' 22.40"	Картометрический метод	5.00	–
2474	498440.99	1338267.03	053° 19' 18.18"	039° 48' 22.40"	Картометрический метод	5.00	–
2475	498451.22	1338263.08	053° 19' 18.51"	039° 48' 22.19"	Картометрический метод	5.00	–
2476	498460.05	1338257.50	053° 19' 18.80"	039° 48' 21.90"	Картометрический метод	5.00	–
2477	498463.77	1338251.00	053° 19' 18.93"	039° 48' 21.55"	Картометрический метод	5.00	–
2478	498463.42	1338245.77	053° 19' 18.92"	039° 48' 21.27"	Картометрический метод	5.00	–
2479	498464.12	1338243.21	053° 19' 18.94"	039° 48' 21.13"	Картометрический метод	5.00	–
2480	498467.60	1338240.42	053° 19' 19.06"	039° 48' 20.99"	Картометрический метод	5.00	–
2481	498472.95	1338237.63	053° 19' 19.23"	039° 48' 20.84"	Картометрический метод	5.00	–
2482	498483.41	1338233.56	053° 19' 19.57"	039° 48' 20.63"	Картометрический метод	5.00	–
2483	498490.61	1338228.45	053° 19' 19.81"	039° 48' 20.36"	Картометрический метод	5.00	–
2484	498496.19	1338219.62	053° 19' 19.99"	039° 48' 19.89"	Картометрический метод	5.00	–
2485	498504.33	1338200.56	053° 19' 20.27"	039° 48' 18.87"	Картометрический метод	5.00	–
2486	498510.25	1338181.39	053° 19' 20.47"	039° 48' 17.84"	Картометрический метод	5.00	–
2487	498516.53	1338161.51	053° 19' 20.69"	039° 48' 16.77"	Картометрический метод	5.00	–
2488	498520.01	1338151.17	053° 19' 20.80"	039° 48' 16.22"	Картометрический метод	5.00	–
2489	498523.38	1338147.10	053° 19' 20.92"	039° 48' 16.00"	Картометрический метод	5.00	–
2490	498528.38	1338145.01	053° 19' 21.08"	039° 48' 15.89"	Картометрический метод	5.00	–
2491	498532.80	1338143.27	053° 19' 21.22"	039° 48' 15.80"	Картометрический метод	5.00	–
2492	498537.45	1338136.53	053° 19' 21.38"	039° 48' 15.45"	Картометрический метод	5.00	–
2493	498543.72	1338119.91	053° 19' 21.59"	039° 48' 14.55"	Картометрический метод	5.00	–
2494	498545.93	1338108.06	053° 19' 21.67"	039° 48' 13.92"	Картометрический метод	5.00	–
2495	498547.56	1338091.67	053° 19' 21.73"	039° 48' 13.03"	Картометрический метод	5.00	–
2496	498553.02	1338068.78	053° 19' 21.92"	039° 48' 11.80"	Картометрический метод	5.00	–
2497	498558.60	1338052.39	053° 19' 22.11"	039° 48' 10.92"	Картометрический метод	5.00	–
2498	498564.41	1338037.17	053° 19' 22.31"	039° 48' 10.11"	Картометрический метод	5.00	–
2499	498571.73	1338013.46	053° 19' 22.56"	039° 48' 08.83"	Картометрический метод	5.00	–
2500	498578.12	1337999.28	053° 19' 22.77"	039° 48' 08.07"	Картометрический метод	5.00	–
2501	498586.02	1337986.04	053° 19' 23.04"	039° 48' 07.37"	Картометрический метод	5.00	–
2502	498588.58	1337973.60	053° 19' 23.13"	039° 48' 06.70"	Картометрический метод	5.00	–
2503	498588.23	1337958.96	053° 19' 23.13"	039° 48' 05.91"	Картометрический метод	5.00	–
2504	498589.39	1337953.03	053° 19' 23.17"	039° 48' 05.59"	Картометрический метод	5.00	–
2505	498594.04	1337943.97	053° 19' 23.32"	039° 48' 05.10"	Картометрический метод	5.00	–
2506	498604.15	1337931.65	053° 19' 23.66"	039° 48' 04.45"	Картометрический метод	5.00	–
2507	498611.01	1337919.91	053° 19' 23.88"	039° 48' 03.82"	Картометрический метод	5.00	–

2508	498622.51	1337904.92	053° 19' 24.27"	039° 48' 03.02"	Картометрический метод	5.00	–
2509	498629.60	1337884.35	053° 19' 24.51"	039° 48' 01.92"	Картометрический метод	5.00	–
2510	498636.11	1337868.78	053° 19' 24.73"	039° 48' 01.08"	Картометрический метод	5.00	–
2511	498644.13	1337852.74	053° 19' 25.00"	039° 48' 00.22"	Картометрический метод	5.00	–
2512	498645.75	1337846.47	053° 19' 25.05"	039° 47' 59.89"	Картометрический метод	5.00	–
2513	498645.52	1337842.29	053° 19' 25.05"	039° 47' 59.66"	Картометрический метод	5.00	–
2514	498644.13	1337836.47	053° 19' 25.01"	039° 47' 59.35"	Картометрический метод	5.00	–
2515	498642.73	1337828.46	053° 19' 24.97"	039° 47' 58.91"	Картометрический метод	5.00	–
2516	498643.20	1337818.93	053° 19' 24.99"	039° 47' 58.40"	Картометрический метод	5.00	–
2517	498647.03	1337806.49	053° 19' 25.12"	039° 47' 57.73"	Картометрический метод	5.00	–
2518	498657.14	1337781.04	053° 19' 25.46"	039° 47' 56.36"	Картометрический метод	5.00	–
2519	498669.69	1337761.05	053° 19' 25.88"	039° 47' 55.30"	Картометрический метод	5.00	–
2520	498675.62	1337753.04	053° 19' 26.07"	039° 47' 54.87"	Картометрический метод	5.00	–
2521	498681.90	1337749.20	053° 19' 26.28"	039° 47' 54.67"	Картометрический метод	5.00	–
2522	498688.05	1337743.39	053° 19' 26.48"	039° 47' 54.36"	Картометрический метод	5.00	–
2523	498695.26	1337734.09	053° 19' 26.72"	039° 47' 53.87"	Картометрический метод	5.00	–
2524	498707.23	1337716.20	053° 19' 27.12"	039° 47' 52.91"	Картометрический метод	5.00	–
2525	498719.55	1337700.16	053° 19' 27.53"	039° 47' 52.06"	Картометрический метод	5.00	–
2526	498725.94	1337695.86	053° 19' 27.74"	039° 47' 51.83"	Картометрический метод	5.00	–
2527	498731.28	1337690.63	053° 19' 27.91"	039° 47' 51.55"	Картометрический метод	5.00	–
2528	498737.56	1337674.94	053° 19' 28.12"	039° 47' 50.71"	Картометрический метод	5.00	–
2529	498739.88	1337662.51	053° 19' 28.21"	039° 47' 50.04"	Картометрический метод	5.00	–
2530	498742.67	1337654.37	053° 19' 28.30"	039° 47' 49.61"	Картометрический метод	5.00	–
2531	498747.21	1337644.50	053° 19' 28.45"	039° 47' 49.08"	Картометрический метод	5.00	–
2532	498747.44	1337639.27	053° 19' 28.46"	039° 47' 48.80"	Картометрический метод	5.00	–
2533	498747.09	1337629.85	053° 19' 28.46"	039° 47' 48.29"	Картометрический метод	5.00	–
2534	498743.02	1337612.19	053° 19' 28.34"	039° 47' 47.33"	Картометрический метод	5.00	–
2535	498742.44	1337597.08	053° 19' 28.33"	039° 47' 46.51"	Картометрический метод	5.00	–
2536	498740.35	1337574.42	053° 19' 28.27"	039° 47' 45.29"	Картометрический метод	5.00	–
2537	498736.40	1337553.85	053° 19' 28.16"	039° 47' 44.17"	Картометрический метод	5.00	–
2538	498731.17	1337539.44	053° 19' 28.00"	039° 47' 43.39"	Картометрический метод	5.00	–
2539	498730.94	1337527.70	053° 19' 28.00"	039° 47' 42.75"	Картометрический метод	5.00	–
2540	498734.31	1337517.94	053° 19' 28.11"	039° 47' 42.23"	Картометрический метод	5.00	–
2541	498736.17	1337508.65	053° 19' 28.18"	039° 47' 41.73"	Картометрический метод	5.00	–
2542	498737.79	1337490.05	053° 19' 28.24"	039° 47' 40.73"	Картометрический метод	5.00	–
2543	498735.70	1337480.76	053° 19' 28.18"	039° 47' 40.22"	Картометрический метод	5.00	–
2544	498732.10	1337476.11	053° 19' 28.06"	039° 47' 39.97"	Картометрический метод	5.00	–
2545	498725.01	1337470.76	053° 19' 27.84"	039° 47' 39.67"	Картометрический метод	5.00	–
2546	498710.83	1337466.81	053° 19' 27.38"	039° 47' 39.45"	Картометрический метод	5.00	–

2547	498700.14	1337462.28	053° 19' 27.04"	039° 47' 39.19"	Картометрический метод	5.00	–
2548	498693.46	1337458.68	053° 19' 26.83"	039° 47' 38.99"	Картометрический метод	5.00	–
2549	498685.73	1337454.26	053° 19' 26.58"	039° 47' 38.74"	Картометрический метод	5.00	–
2550	498676.20	1337443.57	053° 19' 26.28"	039° 47' 38.16"	Картометрический метод	5.00	–
2551	498672.13	1337432.76	053° 19' 26.15"	039° 47' 37.57"	Картометрический метод	5.00	–
2552	498672.13	1337418.93	053° 19' 26.16"	039° 47' 36.82"	Картометрический метод	5.00	–
2553	498674.11	1337412.31	053° 19' 26.23"	039° 47' 36.47"	Картометрический метод	5.00	–
2554	498679.34	1337404.06	053° 19' 26.40"	039° 47' 36.02"	Картометрический метод	5.00	–
2555	498686.08	1337392.78	053° 19' 26.63"	039° 47' 35.42"	Картометрический метод	5.00	–
2556	498691.31	1337379.07	053° 19' 26.80"	039° 47' 34.69"	Картометрический метод	5.00	–
2557	498698.16	1337368.15	053° 19' 27.03"	039° 47' 34.10"	Картометрический метод	5.00	–
2558	498712.92	1337353.04	053° 19' 27.52"	039° 47' 33.30"	Картометрический метод	5.00	–
2559	498726.64	1337345.14	053° 19' 27.97"	039° 47' 32.89"	Картометрический метод	5.00	–
2560	498737.21	1337336.54	053° 19' 28.31"	039° 47' 32.44"	Картометрический метод	5.00	–
2561	498742.67	1337328.99	053° 19' 28.49"	039° 47' 32.03"	Картометрический метод	5.00	–
2562	498748.60	1337323.87	053° 19' 28.69"	039° 47' 31.76"	Картометрический метод	5.00	–
2563	498764.06	1337315.39	053° 19' 29.19"	039° 47' 31.32"	Картометрический метод	5.00	–
2564	498783.75	1337299.93	053° 19' 29.84"	039° 47' 30.50"	Картометрический метод	5.00	–
2565	498786.02	1337295.75	053° 19' 29.92"	039° 47' 30.28"	Картометрический метод	5.00	–
2566	498785.09	1337288.78	053° 19' 29.89"	039° 47' 29.90"	Картометрический метод	5.00	–
2567	498781.49	1337280.64	053° 19' 29.78"	039° 47' 29.46"	Картометрический метод	5.00	–
2568	498775.10	1337274.02	053° 19' 29.58"	039° 47' 29.10"	Картометрический метод	5.00	–
2569	498767.31	1337264.95	053° 19' 29.33"	039° 47' 28.60"	Картометрический метод	5.00	–
2570	498765.68	1337256.47	053° 19' 29.28"	039° 47' 28.14"	Картометрический метод	5.00	–
2571	498765.10	1337239.04	053° 19' 29.27"	039° 47' 27.20"	Картометрический метод	5.00	–
2572	498769.29	1337225.09	053° 19' 29.42"	039° 47' 26.45"	Картометрический метод	5.00	–
2573	498774.17	1337209.52	053° 19' 29.58"	039° 47' 25.61"	Картометрический метод	5.00	–
2574	498781.14	1337195.92	053° 19' 29.82"	039° 47' 24.88"	Картометрический метод	5.00	–
2575	498794.74	1337182.21	053° 19' 30.26"	039° 47' 24.16"	Картометрический метод	5.00	–
2576	498806.01	1337171.06	053° 19' 30.64"	039° 47' 23.56"	Картометрический метод	5.00	–
2577	498819.95	1337161.76	053° 19' 31.09"	039° 47' 23.08"	Картометрический метод	5.00	–
2578	498828.79	1337159.43	053° 19' 31.38"	039° 47' 22.96"	Картометрический метод	5.00	–
2579	498844.71	1337159.90	053° 19' 31.89"	039° 47' 23.00"	Картометрический метод	5.00	–
2580	498865.28	1337164.66	053° 19' 32.56"	039° 47' 23.28"	Картометрический метод	5.00	–
2581	498877.94	1337165.71	053° 19' 32.97"	039° 47' 23.35"	Картометрический метод	5.00	–
2582	498885.61	1337169.08	053° 19' 33.21"	039° 47' 23.54"	Картометрический метод	5.00	–
2583	498897.35	1337177.80	053° 19' 33.59"	039° 47' 24.02"	Картометрический метод	5.00	–
2584	498915.01	1337192.32	053° 19' 34.15"	039° 47' 24.82"	Картометрический метод	5.00	–
2585	498941.51	1337221.26	053° 19' 34.99"	039° 47' 26.41"	Картометрический метод	5.00	–

2586	498949.99	1337232.30	053° 19' 35.26"	039° 47' 27.02"	Картометрический метод	5.00	–
2587	498957.55	1337241.83	053° 19' 35.49"	039° 47' 27.54"	Картометрический метод	5.00	–
2588	498960.10	1337254.03	053° 19' 35.57"	039° 47' 28.20"	Картометрический метод	5.00	–
2589	498960.92	1337268.79	053° 19' 35.59"	039° 47' 29.00"	Картометрический метод	5.00	–
2590	498962.89	1337278.67	053° 19' 35.65"	039° 47' 29.53"	Картометрический метод	5.00	–
2591	498968.82	1337291.57	053° 19' 35.83"	039° 47' 30.24"	Картометрический метод	5.00	–
2592	498979.28	1337297.49	053° 19' 36.16"	039° 47' 30.57"	Картометрический метод	5.00	–
2593	498989.85	1337302.61	053° 19' 36.50"	039° 47' 30.85"	Картометрический метод	5.00	–
2594	499002.40	1337303.88	053° 19' 36.91"	039° 47' 30.93"	Картометрический метод	5.00	–
2595	499019.25	1337300.75	053° 19' 37.46"	039° 47' 30.78"	Картометрический метод	5.00	–
2596	499032.27	1337293.89	053° 19' 37.88"	039° 47' 30.42"	Картометрический метод	5.00	–
2597	499051.09	1337278.20	053° 19' 38.50"	039° 47' 29.59"	Картометрический метод	5.00	–
2598	499058.65	1337270.65	053° 19' 38.75"	039° 47' 29.19"	Картометрический метод	5.00	–
2599	499062.25	1337262.75	053° 19' 38.87"	039° 47' 28.77"	Картометрический метод	5.00	–
2600	499064.69	1337253.56	053° 19' 38.95"	039° 47' 28.28"	Картометрический метод	5.00	–
2601	499065.16	1337240.78	053° 19' 38.98"	039° 47' 27.59"	Картометрический метод	5.00	–
2602	499063.99	1337232.18	053° 19' 38.94"	039° 47' 27.12"	Картометрический метод	5.00	–
2603	499061.90	1337225.44	053° 19' 38.88"	039° 47' 26.76"	Картометрический метод	5.00	–
2604	499061.44	1337218.70	053° 19' 38.87"	039° 47' 26.39"	Картометрический метод	5.00	–
2605	499062.25	1337214.05	053° 19' 38.90"	039° 47' 26.14"	Картометрический метод	5.00	–
2606	499066.43	1337208.59	053° 19' 39.04"	039° 47' 25.85"	Картометрический метод	5.00	–
2607	499069.22	1337204.52	053° 19' 39.13"	039° 47' 25.63"	Картометрический метод	5.00	–
2608	499069.92	1337198.71	053° 19' 39.15"	039° 47' 25.32"	Картометрический метод	5.00	–
2609	499066.20	1337188.84	053° 19' 39.04"	039° 47' 24.78"	Картометрический метод	5.00	–
2610	499060.16	1337181.86	053° 19' 38.85"	039° 47' 24.40"	Картометрический метод	5.00	–
2611	499054.35	1337177.91	053° 19' 38.66"	039° 47' 24.18"	Картометрический метод	5.00	–
2612	499045.05	1337176.29	053° 19' 38.36"	039° 47' 24.08"	Картометрический метод	5.00	–
2613	499032.50	1337176.05	053° 19' 37.96"	039° 47' 24.06"	Картометрический метод	5.00	–
2614	499016.81	1337179.89	053° 19' 37.45"	039° 47' 24.25"	Картометрический метод	5.00	–
2615	499007.17	1337177.33	053° 19' 37.14"	039° 47' 24.10"	Картометрический метод	5.00	–
2616	499000.66	1337173.03	053° 19' 36.93"	039° 47' 23.86"	Картометрический метод	5.00	–
2617	498998.92	1337167.92	053° 19' 36.88"	039° 47' 23.59"	Картометрический метод	5.00	–
2618	498999.73	1337158.16	053° 19' 36.91"	039° 47' 23.06"	Картометрический метод	5.00	–
2619	499004.73	1337150.14	053° 19' 37.07"	039° 47' 22.63"	Картометрический метод	5.00	–
2620	499014.60	1337140.96	053° 19' 37.40"	039° 47' 22.14"	Картометрический метод	5.00	–
2621	499021.69	1337132.47	053° 19' 37.63"	039° 47' 21.69"	Картометрический метод	5.00	–
2622	499036.10	1337115.16	053° 19' 38.11"	039° 47' 20.77"	Картометрический метод	5.00	–
2623	499044.94	1337108.53	053° 19' 38.40"	039° 47' 20.42"	Картометрический метод	5.00	–
2624	499052.49	1337105.86	053° 19' 38.65"	039° 47' 20.29"	Картометрический метод	5.00	–

2625	499058.30	1337104.82	053° 19' 38.83"	039° 47' 20.24"	Картометрический метод	5.00	–
2626	499068.53	1337103.89	053° 19' 39.17"	039° 47' 20.20"	Картометрический метод	5.00	–
2627	499074.92	1337105.98	053° 19' 39.37"	039° 47' 20.32"	Картометрический метод	5.00	–
2628	499080.84	1337107.14	053° 19' 39.56"	039° 47' 20.38"	Картометрический метод	5.00	–
2629	499088.86	1337105.98	053° 19' 39.82"	039° 47' 20.33"	Картометрический метод	5.00	–
2630	499098.04	1337104.47	053° 19' 40.12"	039° 47' 20.26"	Картометрический метод	5.00	–
2631	499111.06	1337107.61	053° 19' 40.54"	039° 47' 20.44"	Картометрический метод	5.00	–
2632	499116.29	1337112.02	053° 19' 40.70"	039° 47' 20.68"	Картометрический метод	5.00	–
2633	499123.49	1337127.71	053° 19' 40.93"	039° 47' 21.54"	Картометрический метод	5.00	–
2634	499129.54	1337154.32	053° 19' 41.11"	039° 47' 22.98"	Картометрический метод	5.00	–
2635	499137.32	1337187.91	053° 19' 41.34"	039° 47' 24.80"	Картометрический метод	5.00	–
2636	499139.53	1337210.45	053° 19' 41.40"	039° 47' 26.02"	Картометрический метод	5.00	–
2637	499140.81	1337233.81	053° 19' 41.43"	039° 47' 27.29"	Картометрический метод	5.00	–
2638	499142.55	1337247.99	053° 19' 41.47"	039° 47' 28.05"	Картометрический метод	5.00	–
2639	499153.01	1337262.40	053° 19' 41.80"	039° 47' 28.84"	Картометрический метод	5.00	–
2640	499159.29	1337268.21	053° 19' 42.00"	039° 47' 29.16"	Картометрический метод	5.00	–
2641	499184.62	1337283.20	053° 19' 42.81"	039° 47' 30.00"	Картометрический метод	5.00	–
2642	499211.00	1337292.38	053° 19' 43.66"	039° 47' 30.52"	Картометрический метод	5.00	–
2643	499238.54	1337296.10	053° 19' 44.55"	039° 47' 30.75"	Картометрический метод	5.00	–
2644	499250.74	1337296.68	053° 19' 44.94"	039° 47' 30.79"	Картометрический метод	5.00	–
2645	499259.92	1337298.89	053° 19' 45.24"	039° 47' 30.92"	Картометрический метод	5.00	–
2646	499266.43	1337302.02	053° 19' 45.45"	039° 47' 31.09"	Картометрический метод	5.00	–
2647	499272.13	1337307.95	053° 19' 45.63"	039° 47' 31.42"	Картометрический метод	5.00	–
2648	499277.36	1337314.92	053° 19' 45.79"	039° 47' 31.80"	Картометрический метод	5.00	–
2649	499281.31	1337320.15	053° 19' 45.92"	039° 47' 32.09"	Картометрический метод	5.00	–
2650	499285.61	1337321.66	053° 19' 46.06"	039° 47' 32.17"	Картометрический метод	5.00	–
2651	499290.84	1337321.78	053° 19' 46.23"	039° 47' 32.19"	Картометрический метод	5.00	–
2652	499296.76	1337324.80	053° 19' 46.42"	039° 47' 32.35"	Картометрический метод	5.00	–
2653	499304.78	1337334.33	053° 19' 46.67"	039° 47' 32.88"	Картометрический метод	5.00	–
2654	499310.48	1337346.88	053° 19' 46.85"	039° 47' 33.56"	Картометрический метод	5.00	–
2655	499326.05	1337357.34	053° 19' 47.34"	039° 47' 34.14"	Картометрический метод	5.00	–
2656	499339.41	1337361.18	053° 19' 47.77"	039° 47' 34.36"	Картометрический метод	5.00	–
2657	499367.77	1337361.64	053° 19' 48.69"	039° 47' 34.42"	Картометрический метод	5.00	–
2658	499394.38	1337356.06	053° 19' 49.55"	039° 47' 34.14"	Картометрический метод	5.00	–
2659	499417.39	1337346.07	053° 19' 50.30"	039° 47' 33.62"	Картометрический метод	5.00	–
2660	499433.19	1337334.56	053° 19' 50.82"	039° 47' 33.02"	Картометрический метод	5.00	–
2661	499459.34	1337308.88	053° 19' 51.68"	039° 47' 31.66"	Картометрический метод	5.00	–
2662	499478.40	1337290.75	053° 19' 52.31"	039° 47' 30.70"	Картометрический метод	5.00	–
2663	499495.48	1337274.83	053° 19' 52.87"	039° 47' 29.85"	Картометрический метод	5.00	–

2664	499521.98	1337246.36	053° 19' 53.74"	039° 47' 28.34"	Картометрический метод	5.00	–
2665	499548.59	1337224.51	053° 19' 54.62"	039° 47' 27.19"	Картометрический метод	5.00	–
2666	499556.14	1337214.75	053° 19' 54.87"	039° 47' 26.67"	Картометрический метод	5.00	–
2667	499563.23	1337199.41	053° 19' 55.11"	039° 47' 25.84"	Картометрический метод	5.00	–
2668	499569.16	1337188.25	053° 19' 55.31"	039° 47' 25.25"	Картометрический метод	5.00	–
2669	499571.14	1337173.38	053° 19' 55.38"	039° 47' 24.45"	Картометрический метод	5.00	–
2670	499571.25	1337149.67	053° 19' 55.40"	039° 47' 23.17"	Картометрический метод	5.00	–
2671	499568.81	1337135.03	053° 19' 55.33"	039° 47' 22.37"	Картометрический метод	5.00	–
2672	499566.25	1337128.17	053° 19' 55.25"	039° 47' 22.00"	Картометрический метод	5.00	–
2673	499558.82	1337105.40	053° 19' 55.02"	039° 47' 20.76"	Картометрический метод	5.00	–
2674	499559.51	1337094.59	053° 19' 55.05"	039° 47' 20.18"	Картометрический метод	5.00	–
2675	499564.28	1337082.04	053° 19' 55.21"	039° 47' 19.50"	Картометрический метод	5.00	–
2676	499574.85	1337065.54	053° 19' 55.56"	039° 47' 18.62"	Картометрический метод	5.00	–
2677	499587.64	1337055.43	053° 19' 55.98"	039° 47' 18.09"	Картометрический метод	5.00	–
2678	499611.00	1337045.20	053° 19' 56.74"	039° 47' 17.56"	Картометрический метод	5.00	–
2679	499646.32	1337030.79	053° 19' 57.89"	039° 47' 16.82"	Картометрический метод	5.00	–
2680	499661.90	1337018.82	053° 19' 58.40"	039° 47' 16.19"	Картометрический метод	5.00	–
2681	499671.31	1337007.08	053° 19' 58.72"	039° 47' 15.56"	Картометрический метод	5.00	–
2682	499677.23	1336995.11	053° 19' 58.91"	039° 47' 14.92"	Картометрический метод	5.00	–
2683	499680.14	1336986.63	053° 19' 59.01"	039° 47' 14.47"	Картометрический метод	5.00	–
2684	499680.84	1336970.83	053° 19' 59.05"	039° 47' 13.61"	Картометрический метод	5.00	–
2685	499679.79	1336959.55	053° 19' 59.02"	039° 47' 13.00"	Картометрический метод	5.00	–
2686	499675.61	1336940.61	053° 19' 58.89"	039° 47' 11.97"	Картометрический метод	5.00	–
2687	499667.12	1336919.58	053° 19' 58.63"	039° 47' 10.83"	Картометрический метод	5.00	–
2688	499655.27	1336901.68	053° 19' 58.26"	039° 47' 09.85"	Картометрический метод	5.00	–
2689	499643.07	1336876.35	053° 19' 57.88"	039° 47' 08.47"	Картометрический метод	5.00	–
2690	499628.54	1336843.11	053° 19' 57.43"	039° 47' 06.66"	Картометрический метод	5.00	–
2691	499622.38	1336821.26	053° 19' 57.24"	039° 47' 05.47"	Картометрический метод	5.00	–
2692	499623.43	1336810.80	053° 19' 57.28"	039° 47' 04.91"	Картометрический метод	5.00	–
2693	499631.33	1336790.00	053° 19' 57.55"	039° 47' 03.79"	Картометрический метод	5.00	–
2694	499635.98	1336762.93	053° 19' 57.72"	039° 47' 02.34"	Картометрический метод	5.00	–
2695	499638.77	1336741.54	053° 19' 57.82"	039° 47' 01.18"	Картометрический метод	5.00	–
2696	499643.53	1336715.86	053° 19' 57.99"	039° 46' 59.80"	Картометрический метод	5.00	–
2697	499654.81	1336700.06	053° 19' 58.36"	039° 46' 58.96"	Картометрический метод	5.00	–
2698	499662.24	1336694.01	053° 19' 58.61"	039° 46' 58.64"	Картометрический метод	5.00	–
2699	499673.52	1336689.25	053° 19' 58.97"	039° 46' 58.39"	Картометрический метод	5.00	–
2700	499684.44	1336686.58	053° 19' 59.33"	039° 46' 58.26"	Картометрический метод	5.00	–
2701	499699.78	1336685.76	053° 19' 59.83"	039° 46' 58.23"	Картометрический метод	5.00	–
2702	499713.61	1336687.97	053° 20' 00.27"	039° 46' 58.36"	Картометрический метод	5.00	–

2703	499731.62	1336692.04	053° 20' 00.85"	039° 46' 58.60"	Картометрический метод	5.00	–
2704	499746.15	1336699.01	053° 20' 01.32"	039° 46' 58.99"	Картометрический метод	5.00	–
2705	499763.23	1336704.47	053° 20' 01.87"	039° 46' 59.30"	Картометрический метод	5.00	–
2706	499779.50	1336715.05	053° 20' 02.39"	039° 46' 59.89"	Картометрический метод	5.00	–
2707	499791.24	1336717.95	053° 20' 02.76"	039° 47' 00.06"	Картометрический метод	5.00	–
2708	499805.76	1336717.02	053° 20' 03.23"	039° 47' 00.02"	Картометрический метод	5.00	–
2709	499817.15	1336713.30	053° 20' 03.61"	039° 46' 59.83"	Картометрический метод	5.00	–
2710	499826.45	1336708.77	053° 20' 03.91"	039° 46' 59.60"	Картометрический метод	5.00	–
2711	499830.86	1336706.33	053° 20' 04.05"	039° 46' 59.47"	Картометрический метод	5.00	–
2712	499837.26	1336705.29	053° 20' 04.26"	039° 46' 59.42"	Картометрический метод	5.00	–
2713	499843.65	1336706.10	053° 20' 04.47"	039° 46' 59.47"	Картометрический метод	5.00	–
2714	499857.94	1336709.12	053° 20' 04.93"	039° 46' 59.65"	Картометрический метод	5.00	–
2715	499867.24	1336708.66	053° 20' 05.23"	039° 46' 59.63"	Картометрический метод	5.00	–
2716	499877.23	1336709.93	053° 20' 05.55"	039° 46' 59.71"	Картометрический метод	5.00	–
2717	499884.79	1336712.49	053° 20' 05.79"	039° 46' 59.86"	Картометрический метод	5.00	–
2718	499892.46	1336712.03	053° 20' 06.04"	039° 46' 59.84"	Картометрический метод	5.00	–
2719	499897.69	1336713.54	053° 20' 06.21"	039° 46' 59.93"	Картометрический метод	5.00	–
2720	499902.91	1336717.60	053° 20' 06.38"	039° 47' 00.15"	Картометрический метод	5.00	–
2721	499909.42	1336727.83	053° 20' 06.58"	039° 47' 00.71"	Картометрический метод	5.00	–
2722	499926.04	1336748.63	053° 20' 07.11"	039° 47' 01.85"	Картометрический метод	5.00	–
2723	499938.71	1336756.30	053° 20' 07.51"	039° 47' 02.28"	Картометрический метод	5.00	–
2724	499949.17	1336757.35	053° 20' 07.85"	039° 47' 02.34"	Картометрический метод	5.00	–
2725	499968.57	1336756.19	053° 20' 08.48"	039° 47' 02.30"	Картометрический метод	5.00	–
2726	499986.47	1336753.05	053° 20' 09.06"	039° 47' 02.15"	Картометрический метод	5.00	–
2727	499998.21	1336746.66	053° 20' 09.44"	039° 47' 01.81"	Картометрический метод	5.00	–
2728	500003.44	1336740.03	053° 20' 09.61"	039° 47' 01.46"	Картометрический метод	5.00	–
2729	500009.48	1336727.25	053° 20' 09.82"	039° 47' 00.78"	Картометрический метод	5.00	–
2730	500013.90	1336710.05	053° 20' 09.97"	039° 46' 59.85"	Картометрический метод	5.00	–
2731	500013.31	1336704.82	053° 20' 09.95"	039° 46' 59.57"	Картометрический метод	5.00	–
2732	500010.53	1336699.82	053° 20' 09.87"	039° 46' 59.30"	Картометрический метод	5.00	–
2733	500001.69	1336688.90	053° 20' 09.59"	039° 46' 58.70"	Картометрический метод	5.00	–
2734	499990.65	1336669.73	053° 20' 09.24"	039° 46' 57.65"	Картометрический метод	5.00	–
2735	499981.47	1336660.54	053° 20' 08.95"	039° 46' 57.14"	Картометрический метод	5.00	–
2736	499963.81	1336649.74	053° 20' 08.39"	039° 46' 56.54"	Картометрический метод	5.00	–
2737	499953.00	1336640.56	053° 20' 08.04"	039° 46' 56.04"	Картометрический метод	5.00	–
2738	499944.75	1336634.28	053° 20' 07.78"	039° 46' 55.69"	Картометрический метод	5.00	–
2739	499917.67	1336617.20	053° 20' 06.91"	039° 46' 54.74"	Картометрический метод	5.00	–
2740	499900.47	1336605.11	053° 20' 06.36"	039° 46' 54.07"	Картометрический метод	5.00	–
2741	499890.83	1336596.28	053° 20' 06.06"	039° 46' 53.58"	Картометрический метод	5.00	–

2742	499880.25	1336572.23	053° 20' 05.73"	039° 46' 52.27"	Картометрический метод	5.00	–
2743	499876.65	1336545.96	053° 20' 05.63"	039° 46' 50.85"	Картометрический метод	5.00	–
2744	499880.60	1336529.34	053° 20' 05.77"	039° 46' 49.96"	Картометрический метод	5.00	–
2745	499885.95	1336520.98	053° 20' 05.94"	039° 46' 49.51"	Картометрический метод	5.00	–
2746	499900.59	1336512.14	053° 20' 06.42"	039° 46' 49.05"	Картометрический метод	5.00	–
2747	499918.72	1336504.47	053° 20' 07.01"	039° 46' 48.65"	Картометрический метод	5.00	–
2748	499937.31	1336501.92	053° 20' 07.62"	039° 46' 48.53"	Картометрический метод	5.00	–
2749	499950.33	1336498.90	053° 20' 08.04"	039° 46' 48.38"	Картометрический метод	5.00	–
2750	499972.52	1336489.95	053° 20' 08.76"	039° 46' 47.92"	Картометрический метод	5.00	–
2751	499980.19	1336478.21	053° 20' 09.02"	039° 46' 47.29"	Картометрический метод	5.00	–
2752	499984.26	1336465.54	053° 20' 09.15"	039° 46' 46.61"	Картометрический метод	5.00	–
2753	499985.19	1336457.87	053° 20' 09.19"	039° 46' 46.20"	Картометрический метод	5.00	–
2754	499984.73	1336446.49	053° 20' 09.18"	039° 46' 45.58"	Картометрический метод	5.00	–
2755	499986.35	1336430.33	053° 20' 09.24"	039° 46' 44.71"	Картометрический метод	5.00	–
2756	499992.51	1336418.83	053° 20' 09.45"	039° 46' 44.10"	Картометрический метод	5.00	–
2757	500002.86	1336404.88	053° 20' 09.79"	039° 46' 43.35"	Картометрический метод	5.00	–
2758	500006.92	1336398.84	053° 20' 09.93"	039° 46' 43.03"	Картометрический метод	5.00	–
2759	500007.27	1336393.61	053° 20' 09.94"	039° 46' 42.75"	Картометрический метод	5.00	–
2760	500005.64	1336388.38	053° 20' 09.89"	039° 46' 42.46"	Картометрический метод	5.00	–
2761	500001.58	1336381.99	053° 20' 09.76"	039° 46' 42.11"	Картометрический метод	5.00	–
2762	499999.60	1336376.99	053° 20' 09.70"	039° 46' 41.84"	Картометрический метод	5.00	–
2763	499999.95	1336371.41	053° 20' 09.72"	039° 46' 41.54"	Картометрический метод	5.00	–
2764	500002.74	1336364.21	053° 20' 09.81"	039° 46' 41.15"	Картометрический метод	5.00	–
2765	500009.94	1336351.66	053° 20' 10.05"	039° 46' 40.48"	Картометрический метод	5.00	–
2766	500023.08	1336339.34	053° 20' 10.48"	039° 46' 39.83"	Картометрический метод	5.00	–
2767	500034.70	1336331.32	053° 20' 10.86"	039° 46' 39.41"	Картометрический метод	5.00	–
2768	500050.27	1336324.47	053° 20' 11.37"	039° 46' 39.05"	Картометрический метод	5.00	–
2769	500067.35	1336321.68	053° 20' 11.93"	039° 46' 38.92"	Картометрический метод	5.00	–
2770	500092.22	1336316.45	053° 20' 12.73"	039° 46' 38.66"	Картометрический метод	5.00	–
2771	500109.07	1336316.10	053° 20' 13.28"	039° 46' 38.66"	Картометрический метод	5.00	–
2772	500118.83	1336319.24	053° 20' 13.59"	039° 46' 38.84"	Картометрический метод	5.00	–
2773	500126.06	1336326.78	053° 20' 13.82"	039° 46' 39.25"	Картометрический метод	5.00	–
2774	500150.53	1336363.38	053° 20' 14.59"	039° 46' 41.25"	Картометрический метод	5.00	–
2775	500164.62	1336382.25	053° 20' 15.04"	039° 46' 42.29"	Картометрический метод	5.00	–
2776	500187.65	1336408.01	053° 20' 15.77"	039° 46' 43.70"	Картометрический метод	5.00	–
2777	500223.60	1336431.31	053° 20' 16.91"	039° 46' 45.00"	Картометрический метод	5.00	–
2778	500247.60	1336432.92	053° 20' 17.69"	039° 46' 45.11"	Картометрический метод	5.00	–
2779	500270.24	1336429.63	053° 20' 18.42"	039° 46' 44.95"	Картометрический метод	5.00	–
2780	500294.85	1336419.90	053° 20' 19.23"	039° 46' 44.45"	Картометрический метод	5.00	–

2781	500319.46	1336418.50	053° 20' 20.02"	039° 46' 44.40"	Картометрический метод	5.00	–
2782	500333.49	1336413.29	053° 20' 20.48"	039° 46' 44.13"	Картометрический метод	5.00	–
2783	500359.38	1336397.64	053° 20' 21.33"	039° 46' 43.31"	Картометрический метод	5.00	–
2784	500374.04	1336392.98	053° 20' 21.80"	039° 46' 43.07"	Картометрический метод	5.00	–
2785	500405.89	1336393.78	053° 20' 22.83"	039° 46' 43.15"	Картометрический метод	5.00	–
2786	500412.50	1336394.08	053° 20' 23.05"	039° 46' 43.17"	Картометрический метод	5.00	–
2787	500419.47	1336394.31	053° 20' 23.27"	039° 46' 43.19"	Картометрический метод	5.00	–
2788	500425.05	1336393.15	053° 20' 23.45"	039° 46' 43.13"	Картометрический метод	5.00	–
2789	500434.34	1336384.78	053° 20' 23.76"	039° 46' 42.69"	Картометрический метод	5.00	–
2790	500449.49	1336365.64	053° 20' 24.26"	039° 46' 41.67"	Картометрический метод	5.00	–
2791	500459.74	1336344.37	053° 20' 24.60"	039° 46' 40.53"	Картометрический метод	5.00	–
2792	500465.67	1336324.96	053° 20' 24.81"	039° 46' 39.49"	Картометрический метод	5.00	–
2793	500467.84	1336301.88	053° 20' 24.89"	039° 46' 38.24"	Картометрический метод	5.00	–
2794	500463.07	1336270.73	053° 20' 24.75"	039° 46' 36.55"	Картометрический метод	5.00	–
2795	500462.26	1336261.22	053° 20' 24.73"	039° 46' 36.04"	Картометрический метод	5.00	–
2796	500463.68	1336255.09	053° 20' 24.78"	039° 46' 35.71"	Картометрический метод	5.00	–
2797	500465.53	1336244.53	053° 20' 24.85"	039° 46' 35.14"	Картометрический метод	5.00	–
2798	500469.07	1336236.10	053° 20' 24.97"	039° 46' 34.69"	Картометрический метод	5.00	–
2799	500475.78	1336223.05	053° 20' 25.19"	039° 46' 33.99"	Картометрический метод	5.00	–
2800	500478.33	1336214.43	053° 20' 25.28"	039° 46' 33.53"	Картометрический метод	5.00	–
2801	500479.47	1336208.43	053° 20' 25.32"	039° 46' 33.20"	Картометрический метод	5.00	–
2802	500479.21	1336199.43	053° 20' 25.32"	039° 46' 32.72"	Картометрический метод	5.00	–
2803	500478.91	1336185.83	053° 20' 25.32"	039° 46' 31.98"	Картометрический метод	5.00	–
2804	500478.85	1336177.43	053° 20' 25.32"	039° 46' 31.53"	Картометрический метод	5.00	–
2805	500478.55	1336162.43	053° 20' 25.32"	039° 46' 30.72"	Картометрический метод	5.00	–
2806	500479.48	1336152.62	053° 20' 25.35"	039° 46' 30.19"	Картометрический метод	5.00	–
2807	500480.33	1336146.21	053° 20' 25.38"	039° 46' 29.84"	Картометрический метод	5.00	–
2808	500482.22	1336136.55	053° 20' 25.45"	039° 46' 29.32"	Картометрический метод	5.00	–
2809	500483.27	1336121.33	053° 20' 25.49"	039° 46' 28.50"	Картометрический метод	5.00	–
2810	500482.34	1336108.43	053° 20' 25.47"	039° 46' 27.80"	Картометрический метод	5.00	–
2811	500476.64	1336088.44	053° 20' 25.30"	039° 46' 26.72"	Картометрический метод	5.00	–
2812	500467.23	1336068.34	053° 20' 25.01"	039° 46' 25.62"	Картометрический метод	5.00	–
2813	500456.42	1336057.41	053° 20' 24.66"	039° 46' 25.02"	Картометрический метод	5.00	–
2814	500443.41	1336051.26	053° 20' 24.25"	039° 46' 24.68"	Картометрический метод	5.00	–
2815	500435.16	1336048.23	053° 20' 23.98"	039° 46' 24.51"	Картометрический метод	5.00	–
2816	500430.74	1336046.61	053° 20' 23.84"	039° 46' 24.41"	Картометрический метод	5.00	–
2817	500426.44	1336046.84	053° 20' 23.70"	039° 46' 24.42"	Картометрический метод	5.00	–
2818	500423.19	1336050.56	053° 20' 23.59"	039° 46' 24.62"	Картометрический метод	5.00	–
2819	500417.61	1336055.67	053° 20' 23.41"	039° 46' 24.89"	Картометрический метод	5.00	–

2820	500405.99	1336061.37	053° 20' 23.03"	039° 46' 25.19"	Картометрический метод	5.00	–
2821	500363.92	1336079.61	053° 20' 21.66"	039° 46' 26.13"	Картометрический метод	5.00	–
2822	500356.95	1336083.45	053° 20' 21.43"	039° 46' 26.33"	Картометрический метод	5.00	–
2823	500350.90	1336089.95	053° 20' 21.23"	039° 46' 26.68"	Картометрический метод	5.00	–
2824	500343.35	1336096.46	053° 20' 20.98"	039° 46' 27.02"	Картометрический метод	5.00	–
2825	500329.29	1336101.23	053° 20' 20.53"	039° 46' 27.27"	Картометрический метод	5.00	–
2826	500308.72	1336105.18	053° 20' 19.86"	039° 46' 27.46"	Картометрический метод	5.00	–
2827	500285.25	1336106.34	053° 20' 19.10"	039° 46' 27.50"	Картометрический метод	5.00	–
2828	500272.81	1336105.41	053° 20' 18.70"	039° 46' 27.44"	Картометрический метод	5.00	–
2829	500255.26	1336097.97	053° 20' 18.13"	039° 46' 27.02"	Картометрический метод	5.00	–
2830	500224.82	1336085.42	053° 20' 17.16"	039° 46' 26.31"	Картометрический метод	5.00	–
2831	500217.50	1336080.19	053° 20' 16.92"	039° 46' 26.02"	Картометрический метод	5.00	–
2832	500213.78	1336076.82	053° 20' 16.80"	039° 46' 25.83"	Картометрический метод	5.00	–
2833	500203.09	1336063.34	053° 20' 16.47"	039° 46' 25.10"	Картометрический метод	5.00	–
2834	500190.53	1336050.09	053° 20' 16.07"	039° 46' 24.37"	Картометрический метод	5.00	–
2835	500179.03	1336042.19	053° 20' 15.70"	039° 46' 23.93"	Картометрический метод	5.00	–
2836	500161.48	1336026.85	053° 20' 15.14"	039° 46' 23.08"	Картометрический метод	5.00	–
2837	500138.94	1336010.00	053° 20' 14.42"	039° 46' 22.15"	Картометрический метод	5.00	–
2838	500128.13	1335998.15	053° 20' 14.08"	039° 46' 21.50"	Картометрический метод	5.00	–
2839	500121.39	1335982.23	053° 20' 13.87"	039° 46' 20.63"	Картометрический метод	5.00	–
2840	500116.39	1335956.43	053° 20' 13.73"	039° 46' 19.23"	Картометрический метод	5.00	–
2841	500116.86	1335943.06	053° 20' 13.75"	039° 46' 18.51"	Картометрический метод	5.00	–
2842	500121.85	1335925.40	053° 20' 13.92"	039° 46' 17.56"	Картометрический метод	5.00	–
2843	500124.88	1335906.11	053° 20' 14.03"	039° 46' 16.52"	Картометрический метод	5.00	–
2844	500123.71	1335897.39	053° 20' 14.00"	039° 46' 16.05"	Картометрический метод	5.00	–
2845	500118.02	1335888.45	053° 20' 13.82"	039° 46' 15.56"	Картометрический метод	5.00	–
2846	500103.14	1335878.33	053° 20' 13.34"	039° 46' 15.00"	Картометрический метод	5.00	–
2847	500078.04	1335868.69	053° 20' 12.54"	039° 46' 14.46"	Картометрический метод	5.00	–
2848	500052.83	1335864.39	053° 20' 11.72"	039° 46' 14.20"	Картометрический метод	5.00	–
2849	500035.39	1335860.32	053° 20' 11.16"	039° 46' 13.96"	Картометрический метод	5.00	–
2850	500025.63	1335853.81	053° 20' 10.85"	039° 46' 13.60"	Картометрический метод	5.00	–
2851	500016.92	1335842.54	053° 20' 10.58"	039° 46' 12.98"	Картометрический метод	5.00	–
2852	500008.90	1335835.57	053° 20' 10.32"	039° 46' 12.60"	Картометрический метод	5.00	–
2853	500000.42	1335832.08	053° 20' 10.05"	039° 46' 12.40"	Картометрический метод	5.00	–
2854	499976.13	1335827.20	053° 20' 09.26"	039° 46' 12.12"	Картометрический метод	5.00	–
2855	499937.08	1335825.58	053° 20' 08.00"	039° 46' 11.99"	Картометрический метод	5.00	–
2856	499921.39	1335826.39	053° 20' 07.50"	039° 46' 12.02"	Картометрический метод	5.00	–
2857	499903.73	1335831.85	053° 20' 06.92"	039° 46' 12.30"	Картометрический метод	5.00	–
2858	499882.69	1335838.71	053° 20' 06.24"	039° 46' 12.65"	Картометрический метод	5.00	–

2859	499857.13	1335852.19	053° 20' 05.40"	039° 46' 13.35"	Картометрический метод	5.00	–
2860	499844.58	1335861.02	053° 20' 04.99"	039° 46' 13.81"	Картометрический метод	5.00	–
2861	499832.38	1335881.12	053° 20' 04.58"	039° 46' 14.89"	Картометрический метод	5.00	–
2862	499823.66	1335892.51	053° 20' 04.30"	039° 46' 15.50"	Картометрический метод	5.00	–
2863	499813.08	1335898.56	053° 20' 03.95"	039° 46' 15.81"	Картометрический метод	5.00	–
2864	499799.14	1335907.04	053° 20' 03.49"	039° 46' 16.26"	Картометрический метод	5.00	–
2865	499784.26	1335916.34	053° 20' 03.01"	039° 46' 16.74"	Картометрический метод	5.00	–
2866	499766.37	1335927.38	053° 20' 02.42"	039° 46' 17.32"	Картометрический метод	5.00	–
2867	499747.77	1335943.06	053° 20' 01.81"	039° 46' 18.15"	Картометрический метод	5.00	–
2868	499741.38	1335951.90	053° 20' 01.60"	039° 46' 18.62"	Картометрический метод	5.00	–
2869	499735.69	1335964.91	053° 20' 01.41"	039° 46' 19.32"	Картометрический метод	5.00	–
2870	499731.16	1335970.37	053° 20' 01.26"	039° 46' 19.61"	Картометрический метод	5.00	–
2871	499726.39	1335972.81	053° 20' 01.10"	039° 46' 19.74"	Картометрический метод	5.00	–
2872	499719.54	1335973.05	053° 20' 00.88"	039° 46' 19.75"	Картометрический метод	5.00	–
2873	499707.10	1335970.84	053° 20' 00.48"	039° 46' 19.61"	Картометрический метод	5.00	–
2874	499693.67	1335966.20	053° 20' 00.05"	039° 46' 19.35"	Картометрический метод	5.00	–
2875	499684.79	1335963.75	053° 19' 59.76"	039° 46' 19.21"	Картометрический метод	5.00	–
2876	499675.61	1335961.66	053° 19' 59.47"	039° 46' 19.09"	Картометрический метод	5.00	–
2877	499672.01	1335957.82	053° 19' 59.35"	039° 46' 18.88"	Картометрический метод	5.00	–
2878	499669.45	1335952.48	053° 19' 59.27"	039° 46' 18.58"	Картометрический метод	5.00	–
2879	499667.59	1335946.78	053° 19' 59.22"	039° 46' 18.28"	Картометрический метод	5.00	–
2880	499662.82	1335939.11	053° 19' 59.07"	039° 46' 17.86"	Картометрический метод	5.00	–
2881	499656.67	1335933.07	053° 19' 58.87"	039° 46' 17.52"	Картометрический метод	5.00	–
2882	499650.27	1335930.63	053° 19' 58.67"	039° 46' 17.39"	Картометрический метод	5.00	–
2883	499646.90	1335928.31	053° 19' 58.56"	039° 46' 17.26"	Картометрический метод	5.00	–
2884	499645.39	1335925.63	053° 19' 58.51"	039° 46' 17.11"	Картометрический метод	5.00	–
2885	499643.30	1335917.03	053° 19' 58.45"	039° 46' 16.64"	Картометрический метод	5.00	–
2886	499642.60	1335905.53	053° 19' 58.43"	039° 46' 16.02"	Картометрический метод	5.00	–
2887	499639.35	1335901.00	053° 19' 58.33"	039° 46' 15.77"	Картометрический метод	5.00	–
2888	499632.34	1335892.62	053° 19' 58.11"	039° 46' 15.32"	Картометрический метод	5.00	–
2889	499628.10	1335886.55	053° 19' 57.98"	039° 46' 14.98"	Картометрический метод	5.00	–
2890	499624.48	1335880.78	053° 19' 57.86"	039° 46' 14.67"	Картометрический метод	5.00	–
2891	499619.94	1335875.43	053° 19' 57.72"	039° 46' 14.37"	Картометрический метод	5.00	–
2892	499611.11	1335869.50	053° 19' 57.44"	039° 46' 14.05"	Картометрический метод	5.00	–
2893	499595.66	1335862.76	053° 19' 56.94"	039° 46' 13.67"	Картометрический метод	5.00	–
2894	499571.83	1335855.67	053° 19' 56.17"	039° 46' 13.26"	Картометрический метод	5.00	–
2895	499552.31	1335853.47	053° 19' 55.54"	039° 46' 13.12"	Картометрический метод	5.00	–
2896	499525.12	1335852.42	053° 19' 54.67"	039° 46' 13.04"	Картометрический метод	5.00	–
2897	499506.87	1335855.44	053° 19' 54.07"	039° 46' 13.18"	Картометрический метод	5.00	–

2898	499494.09	1335862.65	053° 19' 53.66"	039° 46' 13.56"	Картометрический метод	5.00	–
2899	499486.07	1335871.13	053° 19' 53.39"	039° 46' 14.01"	Картометрический метод	5.00	–
2900	499479.72	1335878.12	053° 19' 53.18"	039° 46' 14.38"	Картометрический метод	5.00	–
2901	499478.13	1335879.33	053° 19' 53.13"	039° 46' 14.45"	Картометрический метод	5.00	–
2902	499475.64	1335879.75	053° 19' 53.05"	039° 46' 14.47"	Картометрический метод	5.00	–
2903	499472.73	1335878.87	053° 19' 52.96"	039° 46' 14.42"	Картометрический метод	5.00	–
2904	499467.59	1335873.69	053° 19' 52.79"	039° 46' 14.13"	Картометрический метод	5.00	–
2905	499464.69	1335869.50	053° 19' 52.70"	039° 46' 13.90"	Картометрический метод	5.00	–
2906	499455.85	1335854.98	053° 19' 52.42"	039° 46' 13.11"	Картометрический метод	5.00	–
2907	499446.21	1335836.85	053° 19' 52.12"	039° 46' 12.12"	Картометрический метод	5.00	–
2908	499442.96	1335824.18	053° 19' 52.02"	039° 46' 11.43"	Картометрический метод	5.00	–
2909	499437.61	1335814.77	053° 19' 51.86"	039° 46' 10.92"	Картометрический метод	5.00	–
2910	499428.89	1335799.08	053° 19' 51.58"	039° 46' 10.06"	Картометрический метод	5.00	–
2911	499424.13	1335785.13	053° 19' 51.44"	039° 46' 09.31"	Картометрический метод	5.00	–
2912	499424.01	1335773.86	053° 19' 51.44"	039° 46' 08.70"	Картометрический метод	5.00	–
2913	499422.97	1335760.85	053° 19' 51.41"	039° 46' 07.99"	Картометрический метод	5.00	–
2914	499420.18	1335751.32	053° 19' 51.33"	039° 46' 07.48"	Картометрический метод	5.00	–
2915	499419.48	1335747.95	053° 19' 51.31"	039° 46' 07.29"	Картометрический метод	5.00	–
2916	499420.53	1335742.25	053° 19' 51.35"	039° 46' 06.99"	Картометрический метод	5.00	–
2917	499419.71	1335738.30	053° 19' 51.32"	039° 46' 06.77"	Картометрический метод	5.00	–
2918	499418.32	1335735.16	053° 19' 51.28"	039° 46' 06.60"	Картометрический метод	5.00	–
2919	499418.20	1335732.61	053° 19' 51.28"	039° 46' 06.46"	Картометрический метод	5.00	–
2920	499418.78	1335726.22	053° 19' 51.30"	039° 46' 06.12"	Картометрический метод	5.00	–
2921	499419.13	1335719.24	053° 19' 51.32"	039° 46' 05.74"	Картометрический метод	5.00	–
2922	499418.78	1335714.59	053° 19' 51.31"	039° 46' 05.49"	Картометрический метод	5.00	–
2923	499415.41	1335704.25	053° 19' 51.20"	039° 46' 04.93"	Картометрический метод	5.00	–
2924	499414.72	1335695.65	053° 19' 51.19"	039° 46' 04.46"	Картометрический метод	5.00	–
2925	499416.58	1335682.06	053° 19' 51.25"	039° 46' 03.73"	Картометрический метод	5.00	–
2926	499419.71	1335670.32	053° 19' 51.36"	039° 46' 03.10"	Картометрический метод	5.00	–
2927	499419.48	1335661.49	053° 19' 51.36"	039° 46' 02.62"	Картометрический метод	5.00	–
2928	499417.85	1335655.91	053° 19' 51.31"	039° 46' 02.32"	Картометрический метод	5.00	–
2929	499412.28	1335646.96	053° 19' 51.14"	039° 46' 01.83"	Картометрический метод	5.00	–
2930	499401.93	1335634.18	053° 19' 50.81"	039° 46' 01.13"	Картометрический метод	5.00	–
2931	499397.05	1335622.67	053° 19' 50.66"	039° 46' 00.50"	Картометрический метод	5.00	–
2932	499393.91	1335610.70	053° 19' 50.56"	039° 45' 59.85"	Картометрический метод	5.00	–
2933	499390.54	1335583.05	053° 19' 50.47"	039° 45' 58.36"	Картометрический метод	5.00	–
2934	499389.50	1335562.82	053° 19' 50.45"	039° 45' 57.26"	Картометрический метод	5.00	–
2935	499391.13	1335542.60	053° 19' 50.51"	039° 45' 56.17"	Картометрический метод	5.00	–
2936	499395.89	1335530.98	053° 19' 50.67"	039° 45' 55.55"	Картометрический метод	5.00	–

2937	499403.79	1335519.83	053° 19' 50.93"	039° 45' 54.95"	Картометрический метод	5.00	–
2938	499414.25	1335509.25	053° 19' 51.28"	039° 45' 54.39"	Картометрический метод	5.00	–
2939	499419.36	1335502.16	053° 19' 51.45"	039° 45' 54.01"	Картометрический метод	5.00	–
2940	499427.15	1335484.62	053° 19' 51.71"	039° 45' 53.07"	Картометрический метод	5.00	–
2941	499438.77	1335465.56	053° 19' 52.10"	039° 45' 52.06"	Картометрический метод	5.00	–
2942	499453.65	1335444.41	053° 19' 52.59"	039° 45' 50.93"	Картометрический метод	5.00	–
2943	499465.62	1335437.43	053° 19' 52.98"	039° 45' 50.56"	Картометрический метод	5.00	–
2944	499479.39	1335433.07	053° 19' 53.43"	039° 45' 50.34"	Картометрический метод	5.00	–
2945	499482.18	1335431.65	053° 19' 53.52"	039° 45' 50.27"	Картометрический метод	5.00	–
2946	499484.76	1335428.84	053° 19' 53.61"	039° 45' 50.12"	Картометрический метод	5.00	–
2947	499490.05	1335423.79	053° 19' 53.78"	039° 45' 49.85"	Картометрический метод	5.00	–
2948	499494.77	1335416.15	053° 19' 53.94"	039° 45' 49.44"	Картометрический метод	5.00	–
2949	499499.55	1335404.90	053° 19' 54.10"	039° 45' 48.84"	Картометрический метод	5.00	–
2950	499503.62	1335397.57	053° 19' 54.23"	039° 45' 48.45"	Картометрический метод	5.00	–
2951	499510.24	1335390.37	053° 19' 54.45"	039° 45' 48.06"	Картометрический метод	5.00	–
2952	499522.91	1335378.28	053° 19' 54.87"	039° 45' 47.42"	Картометрический метод	5.00	–
2953	499539.41	1335367.13	053° 19' 55.41"	039° 45' 46.84"	Картометрический метод	5.00	–
2954	499549.27	1335359.37	053° 19' 55.73"	039° 45' 46.43"	Картометрический метод	5.00	–
2955	499552.95	1335357.04	053° 19' 55.85"	039° 45' 46.30"	Картометрический метод	5.00	–
2956	499556.63	1335353.91	053° 19' 55.97"	039° 45' 46.14"	Картометрический метод	5.00	–
2957	499560.99	1335348.67	053° 19' 56.12"	039° 45' 45.86"	Картометрический метод	5.00	–
2958	499566.75	1335342.84	053° 19' 56.31"	039° 45' 45.55"	Картометрический метод	5.00	–
2959	499574.93	1335340.08	053° 19' 56.57"	039° 45' 45.41"	Картометрический метод	5.00	–
2960	499581.01	1335338.77	053° 19' 56.77"	039° 45' 45.34"	Картометрический метод	5.00	–
2961	499585.20	1335335.17	053° 19' 56.91"	039° 45' 45.15"	Картометрический метод	5.00	–
2962	499587.99	1335330.06	053° 19' 57.00"	039° 45' 44.88"	Картометрический метод	5.00	–
2963	499593.68	1335322.27	053° 19' 57.19"	039° 45' 44.46"	Картометрический метод	5.00	–
2964	499609.95	1335309.84	053° 19' 57.72"	039° 45' 43.81"	Картометрический метод	5.00	–
2965	499626.45	1335298.21	053° 19' 58.26"	039° 45' 43.20"	Картометрический метод	5.00	–
2966	499642.03	1335287.10	053° 19' 58.77"	039° 45' 42.61"	Картометрический метод	5.00	–
2967	499652.22	1335281.03	053° 19' 59.11"	039° 45' 42.29"	Картометрический метод	5.00	–
2968	499659.07	1335277.15	053° 19' 59.33"	039° 45' 42.09"	Картометрический метод	5.00	–
2969	499668.82	1335269.68	053° 19' 59.65"	039° 45' 41.70"	Картометрический метод	5.00	–
2970	499672.45	1335268.64	053° 19' 59.77"	039° 45' 41.64"	Картометрический метод	5.00	–
2971	499676.37	1335268.40	053° 19' 59.90"	039° 45' 41.63"	Картометрический метод	5.00	–
2972	499683.51	1335268.61	053° 20' 00.13"	039° 45' 41.65"	Картометрический метод	5.00	–
2973	499691.41	1335267.71	053° 20' 00.38"	039° 45' 41.61"	Картометрический метод	5.00	–
2974	499695.25	1335265.91	053° 20' 00.51"	039° 45' 41.52"	Картометрический метод	5.00	–
2975	499700.77	1335263.12	053° 20' 00.69"	039° 45' 41.37"	Картометрический метод	5.00	–

2976	499705.65	1335258.30	053° 20' 00.85"	039° 45' 41.12"	Картометрический метод	5.00	–
2977	499707.68	1335254.46	053° 20' 00.92"	039° 45' 40.91"	Картометрический метод	5.00	–
2978	499708.79	1335249.23	053° 20' 00.95"	039° 45' 40.63"	Картометрический метод	5.00	–
2979	499709.89	1335242.20	053° 20' 00.99"	039° 45' 40.25"	Картометрический метод	5.00	–
2980	499713.90	1335235.40	053° 20' 01.13"	039° 45' 39.89"	Картометрический метод	5.00	–
2981	499718.43	1335230.81	053° 20' 01.28"	039° 45' 39.64"	Картометрический метод	5.00	–
2982	499733.89	1335219.08	053° 20' 01.78"	039° 45' 39.03"	Картометрический метод	5.00	–
2983	499738.07	1335214.08	053° 20' 01.92"	039° 45' 38.76"	Картометрический метод	5.00	–
2984	499739.52	1335211.23	053° 20' 01.97"	039° 45' 38.61"	Картометрический метод	5.00	–
2985	499739.93	1335207.22	053° 20' 01.99"	039° 45' 38.39"	Картометрический метод	5.00	–
2986	499739.64	1335204.20	053° 20' 01.98"	039° 45' 38.23"	Картометрический метод	5.00	–
2987	499738.42	1335200.77	053° 20' 01.94"	039° 45' 38.04"	Картометрический метод	5.00	–
2988	499737.66	1335194.21	053° 20' 01.92"	039° 45' 37.69"	Картометрический метод	5.00	–
2989	499737.43	1335189.50	053° 20' 01.92"	039° 45' 37.43"	Картометрический метод	5.00	–
2990	499735.63	1335184.68	053° 20' 01.86"	039° 45' 37.17"	Картометрический метод	5.00	–
2991	499733.19	1335179.62	053° 20' 01.78"	039° 45' 36.89"	Картометрический метод	5.00	–
2992	499729.59	1335168.93	053° 20' 01.67"	039° 45' 36.31"	Картометрический метод	5.00	–
2993	499725.98	1335162.89	053° 20' 01.56"	039° 45' 35.98"	Картометрический метод	5.00	–
2994	499721.98	1335158.65	053° 20' 01.43"	039° 45' 35.75"	Картометрический метод	5.00	–
2995	499718.37	1335155.51	053° 20' 01.32"	039° 45' 35.58"	Картометрический метод	5.00	–
2996	499717.33	1335151.21	053° 20' 01.29"	039° 45' 35.34"	Картометрический метод	5.00	–
2997	499717.44	1335146.44	053° 20' 01.29"	039° 45' 35.09"	Картометрический метод	5.00	–
2998	499718.55	1335142.84	053° 20' 01.33"	039° 45' 34.89"	Картометрический метод	5.00	–
2999	499722.15	1335134.76	053° 20' 01.45"	039° 45' 34.46"	Картометрический метод	5.00	–
3000	499723.43	1335130.41	053° 20' 01.50"	039° 45' 34.22"	Картометрический метод	5.00	–
3001	499722.67	1335124.94	053° 20' 01.48"	039° 45' 33.93"	Картометрический метод	5.00	–
3002	499719.59	1335118.61	053° 20' 01.38"	039° 45' 33.58"	Картометрический метод	5.00	–
3003	499716.17	1335114.31	053° 20' 01.27"	039° 45' 33.35"	Картометрический метод	5.00	–
3004	499714.83	1335111.17	053° 20' 01.23"	039° 45' 33.18"	Картометрический метод	5.00	–
3005	499714.60	1335106.99	053° 20' 01.23"	039° 45' 32.95"	Картометрический метод	5.00	–
3006	499714.71	1335098.97	053° 20' 01.23"	039° 45' 32.52"	Картометрический метод	5.00	–
3007	499712.97	1335090.78	053° 20' 01.18"	039° 45' 32.07"	Картометрический метод	5.00	–
3008	499710.35	1335084.50	053° 20' 01.10"	039° 45' 31.73"	Картометрический метод	5.00	–
3009	499706.75	1335079.27	053° 20' 00.99"	039° 45' 31.45"	Картометрический метод	5.00	–
3010	499699.31	1335071.60	053° 20' 00.75"	039° 45' 31.02"	Картометрический метод	5.00	–
3011	499690.83	1335063.01	053° 20' 00.48"	039° 45' 30.55"	Картометрический метод	5.00	–
3012	499688.68	1335058.76	053° 20' 00.41"	039° 45' 30.32"	Картометрический метод	5.00	–
3013	499687.93	1335050.74	053° 20' 00.40"	039° 45' 29.89"	Картометрический метод	5.00	–
3014	499688.91	1335041.68	053° 20' 00.43"	039° 45' 29.40"	Картометрический метод	5.00	–

3015	499689.52	1335029.25	053° 20' 00.46"	039° 45' 28.73"	Картометрический метод	5.00	–
3016	499688.18	1335018.06	053° 20' 00.42"	039° 45' 28.12"	Картометрический метод	5.00	–
3017	499686.13	1335011.48	053° 20' 00.36"	039° 45' 27.76"	Картометрический метод	5.00	–
3018	499683.30	1335007.20	053° 20' 00.27"	039° 45' 27.53"	Картометрический метод	5.00	–
3019	499677.91	1335001.22	053° 20' 00.10"	039° 45' 27.20"	Картометрический метод	5.00	–
3020	499671.19	1334988.28	053° 19' 59.89"	039° 45' 26.50"	Картометрический метод	5.00	–
3021	499658.93	1334969.63	053° 19' 59.50"	039° 45' 25.48"	Картометрический метод	5.00	–
3022	499653.24	1334963.59	053° 19' 59.32"	039° 45' 25.14"	Картометрический метод	5.00	–
3023	499642.39	1334955.33	053° 19' 58.98"	039° 45' 24.69"	Картометрический метод	5.00	–
3024	499632.93	1334949.00	053° 19' 58.68"	039° 45' 24.34"	Картометрический метод	5.00	–
3025	499627.31	1334945.85	053° 19' 58.50"	039° 45' 24.16"	Картометрический метод	5.00	–
3026	499620.26	1334942.13	053° 19' 58.27"	039° 45' 23.95"	Картометрический метод	5.00	–
3027	499611.26	1334940.35	053° 19' 57.98"	039° 45' 23.85"	Картометрический метод	5.00	–
3028	499604.87	1334940.40	053° 19' 57.77"	039° 45' 23.85"	Картометрический метод	5.00	–
3029	499597.47	1334941.45	053° 19' 57.53"	039° 45' 23.90"	Картометрический метод	5.00	–
3030	499587.29	1334942.32	053° 19' 57.20"	039° 45' 23.93"	Картометрический метод	5.00	–
3031	499581.88	1334942.76	053° 19' 57.03"	039° 45' 23.95"	Картометрический метод	5.00	–
3032	499571.87	1334941.04	053° 19' 56.71"	039° 45' 23.85"	Картометрический метод	5.00	–
3033	499567.24	1334940.00	053° 19' 56.56"	039° 45' 23.79"	Картометрический метод	5.00	–
3034	499562.07	1334940.17	053° 19' 56.39"	039° 45' 23.79"	Картометрический метод	5.00	–
3035	499556.55	1334941.68	053° 19' 56.21"	039° 45' 23.87"	Картометрический метод	5.00	–
3036	499550.51	1334946.21	053° 19' 56.01"	039° 45' 24.11"	Картометрический метод	5.00	–
3037	499545.63	1334949.00	053° 19' 55.85"	039° 45' 24.25"	Картометрический метод	5.00	–
3038	499541.50	1334953.30	053° 19' 55.72"	039° 45' 24.48"	Картометрический метод	5.00	–
3039	499538.72	1334958.04	053° 19' 55.62"	039° 45' 24.73"	Картометрический метод	5.00	–
3040	499528.84	1334965.56	053° 19' 55.30"	039° 45' 25.13"	Картометрический метод	5.00	–
3041	499493.60	1334988.02	053° 19' 54.15"	039° 45' 26.31"	Картометрический метод	5.00	–
3042	499461.23	1335005.90	053° 19' 53.09"	039° 45' 27.25"	Картометрический метод	5.00	–
3043	499449.98	1335008.35	053° 19' 52.72"	039° 45' 27.37"	Картометрический метод	5.00	–
3044	499436.95	1335008.33	053° 19' 52.30"	039° 45' 27.35"	Картометрический метод	5.00	–
3045	499422.41	1335003.43	053° 19' 51.84"	039° 45' 27.07"	Картометрический метод	5.00	–
3046	499412.97	1334999.46	053° 19' 51.53"	039° 45' 26.85"	Картометрический метод	5.00	–
3047	499407.86	1334995.95	053° 19' 51.37"	039° 45' 26.66"	Картометрический метод	5.00	–
3048	499402.80	1334989.91	053° 19' 51.21"	039° 45' 26.33"	Картометрический метод	5.00	–
3049	499398.39	1334982.30	053° 19' 51.07"	039° 45' 25.91"	Картометрический метод	5.00	–
3050	499390.31	1334971.66	053° 19' 50.82"	039° 45' 25.33"	Картометрический метод	5.00	–
3051	499385.72	1334966.84	053° 19' 50.67"	039° 45' 25.06"	Картометрический метод	5.00	–
3052	499385.14	1334962.02	053° 19' 50.65"	039° 45' 24.80"	Картометрический метод	5.00	–
3053	499386.77	1334956.50	053° 19' 50.71"	039° 45' 24.51"	Картометрический метод	5.00	–

3054	499392.11	1334948.19	053° 19' 50.89"	039° 45' 24.06"	Картометрический метод	5.00	–
3055	499398.03	1334937.69	053° 19' 51.09"	039° 45' 23.50"	Картометрический метод	5.00	–
3056	499408.34	1334923.68	053° 19' 51.43"	039° 45' 22.75"	Картометрический метод	5.00	–
3057	499417.26	1334913.76	053° 19' 51.72"	039° 45' 22.23"	Картометрический метод	5.00	–
3058	499425.12	1334906.89	053° 19' 51.98"	039° 45' 21.86"	Картометрический метод	5.00	–
3059	499428.19	1334903.28	053° 19' 52.08"	039° 45' 21.67"	Картометрический метод	5.00	–
3060	499429.85	1334898.77	053° 19' 52.14"	039° 45' 21.43"	Картометрический метод	5.00	–
3061	499431.20	1334892.65	053° 19' 52.18"	039° 45' 21.10"	Картометрический метод	5.00	–
3062	499432.26	1334887.04	053° 19' 52.22"	039° 45' 20.80"	Картометрический метод	5.00	–
3063	499434.12	1334872.64	053° 19' 52.29"	039° 45' 20.02"	Картометрический метод	5.00	–
3064	499434.15	1334865.60	053° 19' 52.30"	039° 45' 19.64"	Картометрический метод	5.00	–
3065	499434.24	1334856.50	053° 19' 52.30"	039° 45' 19.15"	Картометрический метод	5.00	–
3066	499432.96	1334850.11	053° 19' 52.27"	039° 45' 18.80"	Картометрический метод	5.00	–
3067	499431.57	1334844.30	053° 19' 52.22"	039° 45' 18.49"	Картометрический метод	5.00	–
3068	499427.79	1334832.21	053° 19' 52.11"	039° 45' 17.83"	Картометрический метод	5.00	–
3069	499423.95	1334826.34	053° 19' 51.99"	039° 45' 17.51"	Картометрический метод	5.00	–
3070	499414.77	1334815.07	053° 19' 51.70"	039° 45' 16.89"	Картометрический метод	5.00	–
3071	499411.06	1334808.33	053° 19' 51.58"	039° 45' 16.52"	Картометрический метод	5.00	–
3072	499407.92	1334795.84	053° 19' 51.49"	039° 45' 15.85"	Картометрический метод	5.00	–
3073	499407.10	1334781.02	053° 19' 51.47"	039° 45' 15.04"	Картометрический метод	5.00	–
3074	499406.35	1334771.49	053° 19' 51.45"	039° 45' 14.53"	Картометрический метод	5.00	–
3075	499406.81	1334764.81	053° 19' 51.47"	039° 45' 14.17"	Картометрический метод	5.00	–
3076	499411.99	1334753.65	053° 19' 51.64"	039° 45' 13.57"	Картометрический метод	5.00	–
3077	499420.64	1334735.64	053° 19' 51.93"	039° 45' 12.61"	Картометрический метод	5.00	–
3078	499423.37	1334732.62	053° 19' 52.02"	039° 45' 12.45"	Картометрический метод	5.00	–
3079	499431.74	1334730.94	053° 19' 52.29"	039° 45' 12.36"	Картометрический метод	5.00	–
3080	499442.90	1334727.35	053° 19' 52.66"	039° 45' 12.18"	Картометрический метод	5.00	–
3081	499447.69	1334725.22	053° 19' 52.81"	039° 45' 12.07"	Картометрический метод	5.00	–
3082	499451.46	1334720.99	053° 19' 52.94"	039° 45' 11.84"	Картометрический метод	5.00	–
3083	499455.35	1334719.47	053° 19' 53.06"	039° 45' 11.77"	Картометрический метод	5.00	–
3084	499459.25	1334718.63	053° 19' 53.19"	039° 45' 11.72"	Картометрический метод	5.00	–
3085	499461.94	1334717.51	053° 19' 53.28"	039° 45' 11.67"	Картометрический метод	5.00	–
3086	499466.63	1334715.88	053° 19' 53.43"	039° 45' 11.58"	Картометрический метод	5.00	–
3087	499468.21	1334713.87	053° 19' 53.48"	039° 45' 11.48"	Картометрический метод	5.00	–
3088	499469.89	1334710.86	053° 19' 53.54"	039° 45' 11.32"	Картометрический метод	5.00	–
3089	499472.96	1334707.83	053° 19' 53.64"	039° 45' 11.15"	Картометрический метод	5.00	–
3090	499491.43	1334701.50	053° 19' 54.24"	039° 45' 10.83"	Картометрический метод	5.00	–
3091	499510.69	1334696.06	053° 19' 54.87"	039° 45' 10.55"	Картометрический метод	5.00	–
3092	499531.27	1334692.81	053° 19' 55.54"	039° 45' 10.40"	Картометрический метод	5.00	–

3093	499544.75	1334690.51	053° 19' 55.97"	039° 45' 10.29"	Картометрический метод	5.00	–
3094	499556.61	1334689.51	053° 19' 56.36"	039° 45' 10.24"	Картометрический метод	5.00	–
3095	499562.07	1334690.32	053° 19' 56.53"	039° 45' 10.29"	Картометрический метод	5.00	–
3096	499571.72	1334687.76	053° 19' 56.85"	039° 45' 10.16"	Картометрический метод	5.00	–
3097	499582.41	1334685.21	053° 19' 57.19"	039° 45' 10.04"	Картометрический метод	5.00	–
3098	499590.89	1334682.77	053° 19' 57.47"	039° 45' 09.91"	Картометрический метод	5.00	–
3099	499596.24	1334680.56	053° 19' 57.64"	039° 45' 09.80"	Картометрический метод	5.00	–
3100	499602.64	1334675.99	053° 19' 57.85"	039° 45' 09.56"	Картометрический метод	5.00	–
3101	499607.13	1334673.56	053° 19' 58.00"	039° 45' 09.43"	Картометрический метод	5.00	–
3102	499613.52	1334670.91	053° 19' 58.21"	039° 45' 09.29"	Картометрический метод	5.00	–
3103	499625.60	1334670.02	053° 19' 58.60"	039° 45' 09.26"	Картометрический метод	5.00	–
3104	499633.70	1334668.47	053° 19' 58.86"	039° 45' 09.18"	Картометрический метод	5.00	–
3105	499644.17	1334665.51	053° 19' 59.20"	039° 45' 09.03"	Картометрический метод	5.00	–
3106	499662.13	1334658.19	053° 19' 59.79"	039° 45' 08.65"	Картометрический метод	5.00	–
3107	499671.08	1334654.58	053° 20' 00.08"	039° 45' 08.47"	Картометрический метод	5.00	–
3108	499674.91	1334650.40	053° 20' 00.20"	039° 45' 08.25"	Картометрический метод	5.00	–
3109	499677.12	1334641.98	053° 20' 00.28"	039° 45' 07.79"	Картометрический метод	5.00	–
3110	499677.50	1334630.91	053° 20' 00.30"	039° 45' 07.20"	Картометрический метод	5.00	–
3111	499688.24	1334611.02	053° 20' 00.66"	039° 45' 06.13"	Картометрический метод	5.00	–
3112	499702.89	1334577.52	053° 20' 01.15"	039° 45' 04.34"	Картометрический метод	5.00	–
3113	499705.68	1334568.34	053° 20' 01.25"	039° 45' 03.84"	Картометрический метод	5.00	–
3114	499706.68	1334554.83	053° 20' 01.29"	039° 45' 03.11"	Картометрический метод	5.00	–
3115	499703.57	1334534.36	053° 20' 01.20"	039° 45' 02.00"	Картометрический метод	5.00	–
3116	499703.38	1334518.10	053° 20' 01.20"	039° 45' 01.12"	Картометрический метод	5.00	–
3117	499709.77	1334505.78	053° 20' 01.42"	039° 45' 00.47"	Картометрический метод	5.00	–
3118	499716.98	1334500.66	053° 20' 01.65"	039° 45' 00.20"	Картометрический метод	5.00	–
3119	499734.06	1334495.67	053° 20' 02.21"	039° 44' 59.94"	Картометрический метод	5.00	–
3120	499744.40	1334492.41	053° 20' 02.54"	039° 44' 59.78"	Картометрический метод	5.00	–
3121	499753.93	1334486.14	053° 20' 02.85"	039° 44' 59.45"	Картометрический метод	5.00	–
3122	499763.52	1334478.67	053° 20' 03.17"	039° 44' 59.05"	Картометрический метод	5.00	–
3123	499781.16	1334469.97	053° 20' 03.74"	039° 44' 58.60"	Картометрический метод	5.00	–
3124	499788.08	1334469.08	053° 20' 03.97"	039° 44' 58.56"	Картометрический метод	5.00	–
3125	499811.03	1334472.46	053° 20' 04.71"	039° 44' 58.76"	Картометрический метод	5.00	–
3126	499822.53	1334473.89	053° 20' 05.08"	039° 44' 58.85"	Картометрический метод	5.00	–
3127	499835.99	1334477.66	053° 20' 05.51"	039° 44' 59.07"	Картометрический метод	5.00	–
3128	499859.04	1334489.38	053° 20' 06.25"	039° 44' 59.72"	Картометрический метод	5.00	–
3129	499872.99	1334490.24	053° 20' 06.70"	039° 44' 59.78"	Картометрический метод	5.00	–
3130	499882.15	1334487.10	053° 20' 07.00"	039° 44' 59.62"	Картометрический метод	5.00	–
3131	499885.59	1334481.25	053° 20' 07.11"	039° 44' 59.31"	Картометрический метод	5.00	–

3132	499889.58	1334464.30	053° 20' 07.25"	039° 44' 58.40"	Картометрический метод	5.00	–
3133	499901.30	1334425.25	053° 20' 07.66"	039° 44' 56.30"	Картометрический метод	5.00	–
3134	499904.15	1334415.55	053° 20' 07.75"	039° 44' 55.78"	Картометрический метод	5.00	–
3135	499903.13	1334405.14	053° 20' 07.73"	039° 44' 55.21"	Картометрический метод	5.00	–
3136	499896.56	1334386.81	053° 20' 07.52"	039° 44' 54.22"	Картометрический метод	5.00	–
3137	499894.70	1334374.52	053° 20' 07.47"	039° 44' 53.55"	Картометрический метод	5.00	–
3138	499898.05	1334357.87	053° 20' 07.59"	039° 44' 52.65"	Картометрический метод	5.00	–
3139	499897.69	1334349.70	053° 20' 07.58"	039° 44' 52.21"	Картометрический метод	5.00	–
3140	499893.55	1334342.05	053° 20' 07.45"	039° 44' 51.80"	Картометрический метод	5.00	–
3141	499886.96	1334334.13	053° 20' 07.24"	039° 44' 51.36"	Картометрический метод	5.00	–
3142	499882.35	1334324.84	053° 20' 07.10"	039° 44' 50.86"	Картометрический метод	5.00	–
3143	499878.28	1334315.19	053° 20' 06.97"	039° 44' 50.33"	Картометрический метод	5.00	–
3144	499875.14	1334312.40	053° 20' 06.87"	039° 44' 50.18"	Картометрический метод	5.00	–
3145	499873.11	1334312.17	053° 20' 06.81"	039° 44' 50.16"	Картометрический метод	5.00	–
3146	499868.64	1334312.69	053° 20' 06.66"	039° 44' 50.19"	Картометрический метод	5.00	–
3147	499864.80	1334308.69	053° 20' 06.54"	039° 44' 49.97"	Картометрический метод	5.00	–
3148	499850.62	1334297.41	053° 20' 06.09"	039° 44' 49.34"	Картометрический метод	5.00	–
3149	499842.49	1334291.02	053° 20' 05.83"	039° 44' 48.99"	Картометрический метод	5.00	–
3150	499830.52	1334284.17	053° 20' 05.45"	039° 44' 48.61"	Картометрический метод	5.00	–
3151	499820.06	1334274.29	053° 20' 05.11"	039° 44' 48.06"	Картометрический метод	5.00	–
3152	499807.39	1334265.69	053° 20' 04.71"	039° 44' 47.59"	Картометрический метод	5.00	–
3153	499799.14	1334257.90	053° 20' 04.45"	039° 44' 47.16"	Картометрический метод	5.00	–
3154	499768.81	1334225.21	053° 20' 03.48"	039° 44' 45.36"	Картометрический метод	5.00	–
3155	499751.77	1334213.69	053° 20' 02.94"	039° 44' 44.73"	Картометрический метод	5.00	–
3156	499711.29	1334195.61	053° 20' 01.64"	039° 44' 43.71"	Картометрический метод	5.00	–
3157	499697.11	1334184.22	053° 20' 01.19"	039° 44' 43.08"	Картометрический метод	5.00	–
3158	499687.81	1334174.70	053° 20' 00.89"	039° 44' 42.56"	Картометрический метод	5.00	–
3159	499683.40	1334164.93	053° 20' 00.76"	039° 44' 42.03"	Картометрический метод	5.00	–
3160	499675.84	1334156.92	053° 20' 00.52"	039° 44' 41.59"	Картометрический метод	5.00	–
3161	499663.96	1334151.33	053° 20' 00.14"	039° 44' 41.27"	Картометрический метод	5.00	–
3162	499653.97	1334146.21	053° 19' 59.82"	039° 44' 40.99"	Картометрический метод	5.00	–
3163	499645.44	1334143.86	053° 19' 59.54"	039° 44' 40.85"	Картометрический метод	5.00	–
3164	499636.72	1334147.00	053° 19' 59.26"	039° 44' 41.01"	Картометрический метод	5.00	–
3165	499612.29	1334162.72	053° 19' 58.46"	039° 44' 41.84"	Картометрический метод	5.00	–
3166	499595.22	1334170.93	053° 19' 57.90"	039° 44' 42.27"	Картометрический метод	5.00	–
3167	499586.37	1334169.81	053° 19' 57.62"	039° 44' 42.20"	Картометрический метод	5.00	–
3168	499557.41	1334164.83	053° 19' 56.68"	039° 44' 41.90"	Картометрический метод	5.00	–
3169	499518.68	1334163.17	053° 19' 55.43"	039° 44' 41.77"	Картометрический метод	5.00	–
3170	499501.50	1334159.89	053° 19' 54.88"	039° 44' 41.58"	Картометрический метод	5.00	–

3171	499489.56	1334150.73	053° 19' 54.50"	039° 44' 41.07"	Картометрический метод	5.00	–
3172	499458.47	1334099.27	053° 19' 53.52"	039° 44' 38.26"	Картометрический метод	5.00	–
3173	499447.02	1334077.78	053° 19' 53.16"	039° 44' 37.09"	Картометрический метод	5.00	–
3174	499440.98	1334070.80	053° 19' 52.97"	039° 44' 36.71"	Картометрический метод	5.00	–
3175	499433.66	1334067.32	053° 19' 52.74"	039° 44' 36.51"	Картометрический метод	5.00	–
3176	499423.32	1334066.97	053° 19' 52.40"	039° 44' 36.49"	Картометрический метод	5.00	–
3177	499399.49	1334066.85	053° 19' 51.63"	039° 44' 36.46"	Картометрический метод	5.00	–
3178	499384.73	1334062.78	053° 19' 51.16"	039° 44' 36.22"	Картометрический метод	5.00	–
3179	499371.27	1334051.33	053° 19' 50.73"	039° 44' 35.59"	Картометрический метод	5.00	–
3180	499368.08	1334036.60	053° 19' 50.63"	039° 44' 34.79"	Картометрический метод	5.00	–
3181	499369.38	1334020.23	053° 19' 50.68"	039° 44' 33.91"	Картометрический метод	5.00	–
3182	499376.63	1334003.00	053° 19' 50.93"	039° 44' 32.99"	Картометрический метод	5.00	–
3183	499385.08	1333995.27	053° 19' 51.21"	039° 44' 32.58"	Картометрический метод	5.00	–
3184	499392.52	1333990.39	053° 19' 51.45"	039° 44' 32.32"	Картометрический метод	5.00	–
3185	499400.65	1333984.34	053° 19' 51.72"	039° 44' 32.00"	Картометрический метод	5.00	–
3186	499406.58	1333976.67	053° 19' 51.91"	039° 44' 31.59"	Картометрический метод	5.00	–
3187	499421.11	1333966.33	053° 19' 52.39"	039° 44' 31.05"	Картометрический метод	5.00	–
3188	499431.67	1333961.37	053° 19' 52.73"	039° 44' 30.79"	Картометрический метод	5.00	–
3189	499454.64	1333952.92	053° 19' 53.48"	039° 44' 30.35"	Картометрический метод	5.00	–
3190	499480.08	1333953.79	053° 19' 54.30"	039° 44' 30.43"	Картометрический метод	5.00	–
3191	499508.64	1333967.91	053° 19' 55.22"	039° 44' 31.22"	Картометрический метод	5.00	–
3192	499523.73	1333978.88	053° 19' 55.70"	039° 44' 31.82"	Картометрический метод	5.00	–
3193	499530.12	1333988.99	053° 19' 55.90"	039° 44' 32.37"	Картометрический метод	5.00	–
3194	499539.99	1333994.57	053° 19' 56.22"	039° 44' 32.69"	Картометрический метод	5.00	–
3195	499555.10	1333994.69	053° 19' 56.71"	039° 44' 32.71"	Картометрический метод	5.00	–
3196	499565.68	1333984.46	053° 19' 57.05"	039° 44' 32.16"	Картометрический метод	5.00	–
3197	499574.86	1333978.88	053° 19' 57.35"	039° 44' 31.87"	Картометрический метод	5.00	–
3198	499591.95	1333973.18	053° 19' 57.91"	039° 44' 31.58"	Картометрический метод	5.00	–
3199	499627.30	1333955.85	053° 19' 59.06"	039° 44' 30.68"	Картометрический метод	5.00	–
3200	499667.68	1333926.46	053° 20' 00.38"	039° 44' 29.13"	Картометрический метод	5.00	–
3201	499698.17	1333909.02	053° 20' 01.38"	039° 44' 28.21"	Картометрический метод	5.00	–
3202	499703.15	1333904.97	053° 20' 01.54"	039° 44' 28.00"	Картометрический метод	5.00	–
3203	499707.45	1333893.35	053° 20' 01.69"	039° 44' 27.38"	Картометрический метод	5.00	–
3204	499708.15	1333879.75	053° 20' 01.72"	039° 44' 26.64"	Картометрический метод	5.00	–
3205	499702.11	1333869.41	053° 20' 01.53"	039° 44' 26.08"	Картометрический метод	5.00	–
3206	499684.68	1333857.67	053° 20' 00.97"	039° 44' 25.43"	Картометрический метод	5.00	–
3207	499656.37	1333848.24	053° 20' 00.06"	039° 44' 24.89"	Картометрический метод	5.00	–
3208	499628.90	1333837.65	053° 19' 59.18"	039° 44' 24.29"	Картометрический метод	5.00	–
3209	499616.98	1333816.31	053° 19' 58.81"	039° 44' 23.13"	Картометрический метод	5.00	–

3210	499596.31	1333793.99	053° 19' 58.15"	039° 44' 21.90"	Картометрический метод	5.00	–
3211	499575.22	1333780.67	053° 19' 57.48"	039° 44' 21.16"	Картометрический метод	5.00	–
3212	499550.62	1333779.55	053° 19' 56.68"	039° 44' 21.08"	Картометрический метод	5.00	–
3213	499542.27	1333775.38	053° 19' 56.42"	039° 44' 20.85"	Картометрический метод	5.00	–
3214	499526.88	1333755.01	053° 19' 55.93"	039° 44' 19.73"	Картометрический метод	5.00	–
3215	499523.33	1333737.23	053° 19' 55.82"	039° 44' 18.77"	Картометрический метод	5.00	–
3216	499524.68	1333712.94	053° 19' 55.88"	039° 44' 17.46"	Картометрический метод	5.00	–
3217	499533.33	1333671.63	053° 19' 56.19"	039° 44' 15.23"	Картометрический метод	5.00	–
3218	499533.38	1333671.35	053° 19' 56.19"	039° 44' 15.22"	Картометрический метод	5.00	–
3219	499537.95	1333642.30	053° 19' 56.35"	039° 44' 13.65"	Картометрический метод	5.00	–
3220	499548.22	1333631.47	053° 19' 56.69"	039° 44' 13.08"	Картометрический метод	5.00	–
3221	499568.27	1333627.82	053° 19' 57.34"	039° 44' 12.90"	Картометрический метод	5.00	–
3222	499577.83	1333632.08	053° 19' 57.65"	039° 44' 13.14"	Картометрический метод	5.00	–
3223	499591.52	1333663.77	053° 19' 58.07"	039° 44' 14.86"	Картометрический метод	5.00	–
3224	499625.72	1333704.64	053° 19' 59.15"	039° 44' 17.10"	Картометрический метод	5.00	–
3225	499638.22	1333713.59	053° 19' 59.55"	039° 44' 17.60"	Картометрический метод	5.00	–
3226	499658.40	1333714.15	053° 20' 00.21"	039° 44' 17.65"	Картометрический метод	5.00	–
3227	499674.78	1333706.00	053° 20' 00.74"	039° 44' 17.22"	Картометрический метод	5.00	–
3228	499695.08	1333684.78	053° 20' 01.41"	039° 44' 16.10"	Картометрический метод	5.00	–
3229	499719.60	1333648.53	053° 20' 02.22"	039° 44' 14.16"	Картометрический метод	5.00	–
3230	499727.13	1333614.95	053° 20' 02.48"	039° 44' 12.35"	Картометрический метод	5.00	–
3231	499724.56	1333561.70	053° 20' 02.43"	039° 44' 09.47"	Картометрический метод	5.00	–
3232	499721.40	1333525.30	053° 20' 02.35"	039° 44' 07.51"	Картометрический метод	5.00	–
3233	499720.63	1333494.64	053° 20' 02.34"	039° 44' 05.85"	Картометрический метод	5.00	–
3234	499727.76	1333485.49	053° 20' 02.58"	039° 44' 05.36"	Картометрический метод	5.00	–
3235	499742.06	1333480.10	053° 20' 03.04"	039° 44' 05.08"	Картометрический метод	5.00	–
3236	499761.24	1333481.50	053° 20' 03.66"	039° 44' 05.18"	Картометрический метод	5.00	–
3237	499789.32	1333493.57	053° 20' 04.56"	039° 44' 05.85"	Картометрический метод	5.00	–
3238	499835.56	1333508.57	053° 20' 06.05"	039° 44' 06.71"	Картометрический метод	5.00	–
3239	499858.87	1333515.06	053° 20' 06.80"	039° 44' 07.08"	Картометрический метод	5.00	–
3240	499904.22	1333527.09	053° 20' 08.26"	039° 44' 07.77"	Картометрический метод	5.00	–
3241	499922.92	1333535.02	053° 20' 08.86"	039° 44' 08.22"	Картометрический метод	5.00	–
3242	499945.83	1333551.92	053° 20' 09.59"	039° 44' 09.16"	Картометрический метод	5.00	–
3243	499974.83	1333586.04	053° 20' 10.51"	039° 44' 11.03"	Картометрический метод	5.00	–
3244	499978.49	1333598.38	053° 20' 10.62"	039° 44' 11.70"	Картометрический метод	5.00	–
3245	499976.23	1333608.07	053° 20' 10.54"	039° 44' 12.22"	Картометрический метод	5.00	–
3246	499975.15	1333622.73	053° 20' 10.50"	039° 44' 13.01"	Картометрический метод	5.00	–
3247	499981.31	1333645.04	053° 20' 10.69"	039° 44' 14.22"	Картометрический метод	5.00	–
3248	499992.85	1333667.33	053° 20' 11.05"	039° 44' 15.44"	Картометрический метод	5.00	–

3249	500027.63	1333694.40	053° 20' 12.16"	039° 44' 16.93"	Картометрический метод	5.00	–
3250	500069.59	1333714.46	053° 20' 13.50"	039° 44' 18.06"	Картометрический метод	5.00	–
3251	500102.71	1333725.62	053° 20' 14.57"	039° 44' 18.69"	Картометрический метод	5.00	–
3252	500117.71	1333722.42	053° 20' 15.05"	039° 44' 18.53"	Картометрический метод	5.00	–
3253	500125.35	1333711.97	053° 20' 15.31"	039° 44' 17.97"	Картометрический метод	5.00	–
3254	500127.59	1333696.65	053° 20' 15.39"	039° 44' 17.15"	Картометрический метод	5.00	–
3255	500126.57	1333674.61	053° 20' 15.37"	039° 44' 15.96"	Картометрический метод	5.00	–
3256	500130.27	1333648.70	053° 20' 15.50"	039° 44' 14.56"	Картометрический метод	5.00	–
3257	500130.04	1333613.37	053° 20' 15.52"	039° 44' 12.65"	Картометрический метод	5.00	–
3258	500126.26	1333551.73	053° 20' 15.43"	039° 44' 09.32"	Картометрический метод	5.00	–
3259	500126.21	1333551.36	053° 20' 15.43"	039° 44' 09.30"	Картометрический метод	5.00	–
3260	500120.58	1333517.51	053° 20' 15.26"	039° 44' 07.46"	Картометрический метод	5.00	–
3261	500111.63	1333498.33	053° 20' 14.99"	039° 44' 06.42"	Картометрический метод	5.00	–
3262	500082.05	1333451.42	053° 20' 14.06"	039° 44' 03.86"	Картометрический метод	5.00	–
3263	500075.51	1333440.18	053° 20' 13.85"	039° 44' 03.24"	Картометрический метод	5.00	–
3264	500071.75	1333408.80	053° 20' 13.75"	039° 44' 01.54"	Картометрический метод	5.00	–
3265	500076.37	1333391.32	053° 20' 13.91"	039° 44' 00.60"	Картометрический метод	5.00	–
3266	500072.18	1333373.52	053° 20' 13.78"	039° 43' 59.64"	Картометрический метод	5.00	–
3267	500065.79	1333361.90	053° 20' 13.58"	039° 43' 59.00"	Картометрический метод	5.00	–
3268	500043.53	1333347.35	053° 20' 12.87"	039° 43' 58.20"	Картометрический метод	5.00	–
3269	500021.50	1333338.78	053° 20' 12.16"	039° 43' 57.71"	Картометрический метод	5.00	–
3270	499989.46	1333328.83	053° 20' 11.13"	039° 43' 57.14"	Картометрический метод	5.00	–
3271	499943.64	1333311.24	053° 20' 09.66"	039° 43' 56.15"	Картометрический метод	5.00	–
3272	499925.12	1333303.81	053° 20' 09.06"	039° 43' 55.73"	Картометрический метод	5.00	–
3273	499892.24	1333289.35	053° 20' 08.01"	039° 43' 54.92"	Картометрический метод	5.00	–
3274	499877.76	1333273.16	053° 20' 07.55"	039° 43' 54.03"	Картометрический метод	5.00	–
3275	499862.09	1333249.72	053° 20' 07.06"	039° 43' 52.75"	Картометрический метод	5.00	–
3276	499836.64	1333230.78	053° 20' 06.24"	039° 43' 51.70"	Картометрический метод	5.00	–
3277	499802.28	1333218.38	053° 20' 05.14"	039° 43' 51.00"	Картометрический метод	5.00	–
3278	499771.11	1333196.55	053° 20' 04.14"	039° 43' 49.79"	Картометрический метод	5.00	–
3279	499749.04	1333185.18	053° 20' 03.44"	039° 43' 49.16"	Картометрический метод	5.00	–
3280	499737.12	1333174.16	053° 20' 03.06"	039° 43' 48.55"	Картометрический метод	5.00	–
3281	499711.21	1333158.84	053° 20' 02.23"	039° 43' 47.70"	Картометрический метод	5.00	–
3282	499698.52	1333150.23	053° 20' 01.82"	039° 43' 47.22"	Картометрический метод	5.00	–
3283	499686.03	1333133.36	053° 20' 01.43"	039° 43' 46.30"	Картометрический метод	5.00	–
3284	499678.55	1333112.31	053° 20' 01.20"	039° 43' 45.15"	Картометрический метод	5.00	–
3285	499683.25	1333097.79	053° 20' 01.36"	039° 43' 44.37"	Картометрический метод	5.00	–
3286	499692.81	1333085.79	053° 20' 01.67"	039° 43' 43.73"	Картометрический метод	5.00	–
3287	499700.63	1333084.24	053° 20' 01.93"	039° 43' 43.66"	Картометрический метод	5.00	–

3288	499717.63	1333087.25	053° 20' 02.48"	039° 43' 43.84"	Картометрический метод	5.00	–
3289	499734.95	1333096.56	053° 20' 03.03"	039° 43' 44.35"	Картометрический метод	5.00	–
3290	499740.38	1333103.25	053° 20' 03.20"	039° 43' 44.72"	Картометрический метод	5.00	–
3291	499747.49	1333124.45	053° 20' 03.42"	039° 43' 45.87"	Картометрический метод	5.00	–
3292	499761.64	1333142.08	053° 20' 03.87"	039° 43' 46.84"	Картометрический метод	5.00	–
3293	499784.12	1333148.93	053° 20' 04.59"	039° 43' 47.23"	Картометрический метод	5.00	–
3294	499806.40	1333143.68	053° 20' 05.31"	039° 43' 46.97"	Картометрический метод	5.00	–
3295	499817.01	1333132.05	053° 20' 05.66"	039° 43' 46.35"	Картометрический метод	5.00	–
3296	499819.78	1333116.44	053° 20' 05.76"	039° 43' 45.51"	Картометрический метод	5.00	–
3297	499819.09	1333077.64	053° 20' 05.76"	039° 43' 43.41"	Картометрический метод	5.00	–
3298	499822.70	1333068.28	053° 20' 05.88"	039° 43' 42.91"	Картометрический метод	5.00	–
3299	499833.52	1333058.63	053° 20' 06.24"	039° 43' 42.40"	Картометрический метод	5.00	–
3300	499857.97	1333043.43	053° 20' 07.04"	039° 43' 41.60"	Картометрический метод	5.00	–
3301	499874.12	1333018.53	053° 20' 07.58"	039° 43' 40.27"	Картометрический метод	5.00	–
3302	499882.76	1332995.12	053° 20' 07.87"	039° 43' 39.01"	Картометрический метод	5.00	–
3303	499883.46	1332978.04	053° 20' 07.90"	039° 43' 38.09"	Картометрический метод	5.00	–
3304	499878.61	1332962.50	053° 20' 07.75"	039° 43' 37.25"	Картометрический метод	5.00	–
3305	499876.39	1332947.92	053° 20' 07.69"	039° 43' 36.46"	Картометрический метод	5.00	–
3306	499878.82	1332908.75	053° 20' 07.79"	039° 43' 34.34"	Картометрический метод	5.00	–
3307	499878.15	1332886.58	053° 20' 07.78"	039° 43' 33.14"	Картометрический метод	5.00	–
3308	499884.67	1332864.80	053° 20' 08.00"	039° 43' 31.97"	Картометрический метод	5.00	–
3309	499897.48	1332840.29	053° 20' 08.43"	039° 43' 30.66"	Картометрический метод	5.00	–
3310	499913.37	1332825.50	053° 20' 08.95"	039° 43' 29.88"	Картометрический метод	5.00	–
3311	499930.29	1332817.56	053° 20' 09.51"	039° 43' 29.46"	Картометрический метод	5.00	–
3312	499955.04	1332819.00	053° 20' 10.30"	039° 43' 29.57"	Картометрический метод	5.00	–
3313	499967.30	1332820.33	053° 20' 10.70"	039° 43' 29.65"	Картометрический метод	5.00	–
3314	499974.15	1332823.82	053° 20' 10.92"	039° 43' 29.84"	Картометрический метод	5.00	–
3315	499979.96	1332834.04	053° 20' 11.10"	039° 43' 30.40"	Картометрический метод	5.00	–
3316	499987.63	1332839.16	053° 20' 11.35"	039° 43' 30.69"	Картометрический метод	5.00	–
3317	499994.37	1332839.27	053° 20' 11.57"	039° 43' 30.70"	Картометрический метод	5.00	–
3318	500009.14	1332834.78	053° 20' 12.05"	039° 43' 30.47"	Картометрический метод	5.00	–
3319	500028.92	1332824.10	053° 20' 12.69"	039° 43' 29.91"	Картометрический метод	5.00	–
3320	500040.24	1332823.56	053° 20' 13.06"	039° 43' 29.89"	Картометрический метод	5.00	–
3321	500047.56	1332821.35	053° 20' 13.30"	039° 43' 29.78"	Картометрический метод	5.00	–
3322	500051.81	1332816.55	053° 20' 13.44"	039° 43' 29.52"	Картометрический метод	5.00	–
3323	500059.83	1332801.85	053° 20' 13.70"	039° 43' 28.74"	Картометрический метод	5.00	–
3324	500066.31	1332794.53	053° 20' 13.92"	039° 43' 28.35"	Картометрический метод	5.00	–
3325	500072.93	1332784.19	053° 20' 14.14"	039° 43' 27.80"	Картометрический метод	5.00	–
3326	500075.72	1332777.56	053° 20' 14.23"	039° 43' 27.44"	Картометрический метод	5.00	–

3327	500075.95	1332764.32	053° 20' 14.25"	039° 43' 26.72"	Картометрический метод	5.00	–
3328	500070.02	1332750.14	053° 20' 14.06"	039° 43' 25.95"	Картометрический метод	5.00	–
3329	500057.57	1332735.07	053° 20' 13.67"	039° 43' 25.13"	Картометрический метод	5.00	–
3330	500044.14	1332685.10	053° 20' 13.26"	039° 43' 22.41"	Картометрический метод	5.00	–
3331	500032.84	1332646.36	053° 20' 12.92"	039° 43' 20.31"	Картометрический метод	5.00	–
3332	500031.33	1332630.91	053° 20' 12.88"	039° 43' 19.47"	Картометрический метод	5.00	–
3333	500036.90	1332610.92	053° 20' 13.07"	039° 43' 18.40"	Картометрический метод	5.00	–
3334	500049.11	1332593.14	053° 20' 13.47"	039° 43' 17.45"	Картометрический метод	5.00	–
3335	500059.22	1332575.68	053° 20' 13.81"	039° 43' 16.52"	Картометрический метод	5.00	–
3336	500083.44	1332525.16	053° 20' 14.62"	039° 43' 13.81"	Картометрический метод	5.00	–
3337	500092.43	1332491.45	053° 20' 14.93"	039° 43' 12.00"	Картометрический метод	5.00	–
3338	500096.20	1332470.01	053° 20' 15.07"	039° 43' 10.84"	Картометрический метод	5.00	–
3339	500100.47	1332458.99	053° 20' 15.21"	039° 43' 10.25"	Картометрический метод	5.00	–
3340	500105.01	1332449.80	053° 20' 15.36"	039° 43' 09.76"	Картометрический метод	5.00	–
3341	500110.12	1332441.25	053° 20' 15.53"	039° 43' 09.30"	Картометрический метод	5.00	–
3342	500115.34	1332437.18	053° 20' 15.70"	039° 43' 09.09"	Картометрический метод	5.00	–
3343	500125.29	1332431.36	053° 20' 16.03"	039° 43' 08.78"	Картометрический метод	5.00	–
3344	500134.73	1332429.55	053° 20' 16.33"	039° 43' 08.69"	Картометрический метод	5.00	–
3345	500144.19	1332431.32	053° 20' 16.64"	039° 43' 08.80"	Картометрический метод	5.00	–
3346	500208.39	1332448.35	053° 20' 18.71"	039° 43' 09.78"	Картометрический метод	5.00	–
3347	500231.13	1332457.77	053° 20' 19.44"	039° 43' 10.31"	Картометрический метод	5.00	–
3348	500270.84	1332482.14	053° 20' 20.71"	039° 43' 11.66"	Картометрический метод	5.00	–
3349	500295.86	1332493.05	053° 20' 21.51"	039° 43' 12.27"	Картометрический метод	5.00	–
3350	500318.28	1332494.34	053° 20' 22.23"	039° 43' 12.36"	Картометрический метод	5.00	–
3351	500348.01	1332480.86	053° 20' 23.20"	039° 43' 11.66"	Картометрический метод	5.00	–
3352	500373.35	1332470.81	053° 20' 24.03"	039° 43' 11.14"	Картометрический метод	5.00	–
3353	500389.29	1332464.36	053° 20' 24.55"	039° 43' 10.81"	Картометрический метод	5.00	–
3354	500400.71	1332464.94	053° 20' 24.92"	039° 43' 10.85"	Картометрический метод	5.00	–
3355	500419.30	1332476.71	053° 20' 25.51"	039° 43' 11.51"	Картометрический метод	5.00	–
3356	500425.46	1332488.00	053° 20' 25.70"	039° 43' 12.12"	Картометрический метод	5.00	–
3357	500426.89	1332507.77	053° 20' 25.74"	039° 43' 13.19"	Картометрический метод	5.00	–
3358	500421.36	1332536.29	053° 20' 25.54"	039° 43' 14.73"	Картометрический метод	5.00	–
3359	500413.18	1332555.92	053° 20' 25.27"	039° 43' 15.78"	Картометрический метод	5.00	–
3360	500393.00	1332579.73	053° 20' 24.60"	039° 43' 17.05"	Картометрический метод	5.00	–
3361	500384.11	1332603.86	053° 20' 24.30"	039° 43' 18.34"	Картометрический метод	5.00	–
3362	500380.77	1332627.05	053° 20' 24.18"	039° 43' 19.59"	Картометрический метод	5.00	–
3363	500384.92	1332644.61	053° 20' 24.30"	039° 43' 20.55"	Картометрический метод	5.00	–
3364	500400.22	1332660.43	053° 20' 24.79"	039° 43' 21.42"	Картометрический метод	5.00	–
3365	500429.95	1332672.83	053° 20' 25.75"	039° 43' 22.11"	Картометрический метод	5.00	–

3366	500449.63	1332671.58	053° 20' 26.38"	039° 43' 22.06"	Картометрический метод	5.00	–
3367	500499.16	1332676.29	053° 20' 27.98"	039° 43' 22.37"	Картометрический метод	5.00	–
3368	500527.62	1332682.47	053° 20' 28.90"	039° 43' 22.73"	Картометрический метод	5.00	–
3369	500559.01	1332702.41	053° 20' 29.90"	039° 43' 23.83"	Картометрический метод	5.00	–
3370	500574.58	1332705.31	053° 20' 30.40"	039° 43' 24.00"	Картометрический метод	5.00	–
3371	500597.44	1332702.44	053° 20' 31.15"	039° 43' 23.87"	Картометрический метод	5.00	–
3372	500604.04	1332704.56	053° 20' 31.36"	039° 43' 23.99"	Картометрический метод	5.00	–
3373	500630.11	1332723.84	053° 20' 32.19"	039° 43' 25.06"	Картометрический метод	5.00	–
3374	500694.71	1332789.94	053° 20' 34.24"	039° 43' 28.69"	Картометрический метод	5.00	–
3375	500707.66	1332800.06	053° 20' 34.65"	039° 43' 29.25"	Картометрический метод	5.00	–
3376	500711.76	1332800.55	053° 20' 34.79"	039° 43' 29.28"	Картометрический метод	5.00	–
3377	500763.73	1332776.13	053° 20' 36.48"	039° 43' 28.01"	Картометрический метод	5.00	–
3378	500771.84	1332761.72	053° 20' 36.75"	039° 43' 27.24"	Картометрический метод	5.00	–
3379	500774.04	1332735.80	053° 20' 36.84"	039° 43' 25.84"	Картометрический метод	5.00	–
3380	500770.33	1332708.10	053° 20' 36.73"	039° 43' 24.34"	Картометрический метод	5.00	–
3381	500761.60	1332686.09	053° 20' 36.46"	039° 43' 23.14"	Картометрический метод	5.00	–
3382	500731.64	1332656.82	053° 20' 35.51"	039° 43' 21.53"	Картометрический метод	5.00	–
3383	500726.62	1332645.52	053° 20' 35.35"	039° 43' 20.92"	Картометрический метод	5.00	–
3384	500727.77	1332628.41	053° 20' 35.40"	039° 43' 19.99"	Картометрический метод	5.00	–
3385	500740.56	1332590.95	053° 20' 35.84"	039° 43' 17.98"	Картометрический метод	5.00	–
3386	500751.71	1332553.09	053° 20' 36.22"	039° 43' 15.94"	Картометрический метод	5.00	–
3387	500761.28	1332521.75	053° 20' 36.54"	039° 43' 14.26"	Картометрический метод	5.00	–
3388	500788.25	1332482.19	053° 20' 37.44"	039° 43' 12.15"	Картометрический метод	5.00	–
3389	500788.61	1332460.34	053° 20' 37.46"	039° 43' 10.97"	Картометрический метод	5.00	–
3390	500779.43	1332446.74	053° 20' 37.17"	039° 43' 10.22"	Картометрический метод	5.00	–
3391	500755.22	1332429.04	053° 20' 36.40"	039° 43' 09.24"	Картометрический метод	5.00	–
3392	500742.55	1332420.20	053° 20' 36.00"	039° 43' 08.75"	Картометрический метод	5.00	–
3393	500704.34	1332379.97	053° 20' 34.78"	039° 43' 06.55"	Картометрический метод	5.00	–
3394	500698.80	1332366.07	053° 20' 34.61"	039° 43' 05.79"	Картометрический метод	5.00	–
3395	500702.90	1332353.67	053° 20' 34.75"	039° 43' 05.12"	Картометрический метод	5.00	–
3396	500725.19	1332334.88	053° 20' 35.48"	039° 43' 04.13"	Картометрический метод	5.00	–
3397	500731.62	1332320.89	053° 20' 35.70"	039° 43' 03.38"	Картометрический метод	5.00	–
3398	500729.47	1332305.26	053° 20' 35.64"	039° 43' 02.53"	Картометрический метод	5.00	–
3399	500720.33	1332283.02	053° 20' 35.35"	039° 43' 01.32"	Картометрический метод	5.00	–
3400	500703.93	1332264.06	053° 20' 34.83"	039° 43' 00.28"	Картометрический метод	5.00	–
3401	500667.79	1332225.01	053° 20' 33.69"	039° 42' 58.14"	Картометрический метод	5.00	–
3402	500644.35	1332203.97	053° 20' 32.94"	039° 42' 56.98"	Картометрический метод	5.00	–
3403	500626.61	1332194.76	053° 20' 32.37"	039° 42' 56.46"	Картометрический метод	5.00	–
3404	500595.60	1332180.97	053° 20' 31.38"	039° 42' 55.69"	Картометрический метод	5.00	–

3405	500583.10	1332170.89	053° 20' 30.98"	039° 42' 55.13"	Картометрический метод	5.00	–
3406	500571.11	1332149.59	053° 20' 30.60"	039° 42' 53.97"	Картометрический метод	5.00	–
3407	500564.00	1332126.71	053° 20' 30.39"	039° 42' 52.73"	Картометрический метод	5.00	–
3408	500563.56	1332104.54	053° 20' 30.38"	039° 42' 51.53"	Картометрический метод	5.00	–
3409	500568.54	1332085.47	053° 20' 30.56"	039° 42' 50.50"	Картометрический метод	5.00	–
3410	500568.89	1332076.17	053° 20' 30.57"	039° 42' 50.00"	Картометрический метод	5.00	–
3411	500562.57	1332064.22	053° 20' 30.37"	039° 42' 49.35"	Картометрический метод	5.00	–
3412	500548.51	1332047.42	053° 20' 29.93"	039° 42' 48.43"	Картометрический метод	5.00	–
3413	500542.98	1332034.74	053° 20' 29.76"	039° 42' 47.74"	Картометрический метод	5.00	–
3414	500537.29	1332005.58	053° 20' 29.59"	039° 42' 46.16"	Картометрический метод	5.00	–
3415	500537.63	1331984.31	053° 20' 29.61"	039° 42' 45.01"	Картометрический метод	5.00	–
3416	500541.34	1331947.36	053° 20' 29.75"	039° 42' 43.02"	Картометрический метод	5.00	–
3417	500538.21	1331935.77	053° 20' 29.66"	039° 42' 42.39"	Картометрический метод	5.00	–
3418	500528.32	1331921.83	053° 20' 29.35"	039° 42' 41.62"	Картометрический метод	5.00	–
3419	500514.80	1331898.80	053° 20' 28.92"	039° 42' 40.37"	Картометрический метод	5.00	–
3420	500508.14	1331881.06	053° 20' 28.72"	039° 42' 39.40"	Картометрический метод	5.00	–
3421	500504.94	1331866.65	053° 20' 28.62"	039° 42' 38.62"	Картометрический метод	5.00	–
3422	500502.45	1331860.72	053° 20' 28.54"	039° 42' 38.30"	Картометрический метод	5.00	–
3423	500498.90	1331858.22	053° 20' 28.43"	039° 42' 38.16"	Картометрический метод	5.00	–
3424	500489.95	1331854.91	053° 20' 28.14"	039° 42' 37.97"	Картометрический метод	5.00	–
3425	500485.36	1331850.26	053° 20' 28.00"	039° 42' 37.72"	Картометрический метод	5.00	–
3426	500479.67	1331848.42	053° 20' 27.81"	039° 42' 37.61"	Картометрический метод	5.00	–
3427	500445.81	1331837.94	053° 20' 26.72"	039° 42' 37.01"	Картометрический метод	5.00	–
3428	500415.42	1331821.89	053° 20' 25.75"	039° 42' 36.12"	Картометрический метод	5.00	–
3429	500394.66	1331805.56	053° 20' 25.09"	039° 42' 35.22"	Картометрический метод	5.00	–
3430	500390.16	1331794.46	053° 20' 24.95"	039° 42' 34.61"	Картометрический метод	5.00	–
3431	500383.48	1331779.99	053° 20' 24.74"	039° 42' 33.83"	Картометрический метод	5.00	–
3432	500371.93	1331773.18	053° 20' 24.37"	039° 42' 33.45"	Картометрический метод	5.00	–
3433	500350.44	1331767.97	053° 20' 23.68"	039° 42' 33.15"	Картометрический метод	5.00	–
3434	500331.75	1331769.89	053° 20' 23.07"	039° 42' 33.23"	Картометрический метод	5.00	–
3435	500318.97	1331782.19	053° 20' 22.65"	039° 42' 33.88"	Картометрический метод	5.00	–
3436	500305.95	1331796.77	053° 20' 22.22"	039° 42' 34.66"	Картометрический метод	5.00	–
3437	500279.80	1331814.89	053° 20' 21.37"	039° 42' 35.62"	Картометрический метод	5.00	–
3438	500268.72	1331817.95	053° 20' 21.01"	039° 42' 35.77"	Картометрический метод	5.00	–
3439	500246.99	1331820.58	053° 20' 20.30"	039° 42' 35.89"	Картометрический метод	5.00	–
3440	500223.60	1331820.70	053° 20' 19.55"	039° 42' 35.88"	Картометрический метод	5.00	–
3441	500169.53	1331839.33	053° 20' 17.79"	039° 42' 36.83"	Картометрический метод	5.00	–
3442	500151.10	1331836.10	053° 20' 17.19"	039° 42' 36.64"	Картометрический метод	5.00	–
3443	500132.99	1331820.38	053° 20' 16.62"	039° 42' 35.78"	Картометрический метод	5.00	–

3444	500117.82	1331798.48	053° 20' 16.14"	039° 42' 34.58"	Картометрический метод	5.00	–
3445	500090.18	1331766.26	053° 20' 15.26"	039° 42' 32.81"	Картометрический метод	5.00	–
3446	500083.09	1331749.32	053° 20' 15.04"	039° 42' 31.89"	Картометрический метод	5.00	–
3447	500084.90	1331723.33	053° 20' 15.12"	039° 42' 30.49"	Картометрический метод	5.00	–
3448	500096.01	1331709.46	053° 20' 15.48"	039° 42' 29.75"	Картометрический метод	5.00	–
3449	500116.31	1331699.13	053° 20' 16.15"	039° 42' 29.21"	Картометрический метод	5.00	–
3450	500173.94	1331679.14	053° 20' 18.02"	039° 42' 28.18"	Картометрический метод	5.00	–
3451	500240.20	1331657.15	053° 20' 20.18"	039° 42' 27.06"	Картометрический метод	5.00	–
3452	500286.25	1331640.37	053° 20' 21.67"	039° 42' 26.19"	Картометрический метод	5.00	–
3453	500326.07	1331631.05	053° 20' 22.97"	039° 42' 25.72"	Картометрический метод	5.00	–
3454	500359.49	1331628.81	053° 20' 24.05"	039° 42' 25.63"	Картометрический метод	5.00	–
3455	500386.52	1331618.46	053° 20' 24.93"	039° 42' 25.10"	Картометрический метод	5.00	–
3456	500401.51	1331604.40	053° 20' 25.42"	039° 42' 24.35"	Картометрический метод	5.00	–
3457	500416.41	1331584.10	053° 20' 25.91"	039° 42' 23.27"	Картометрический метод	5.00	–
3458	500428.03	1331557.26	053° 20' 26.30"	039° 42' 21.83"	Картометрический метод	5.00	–
3459	500429.85	1331549.98	053° 20' 26.37"	039° 42' 21.44"	Картометрический метод	5.00	–
3460	500428.68	1331543.82	053° 20' 26.33"	039° 42' 21.11"	Картометрический метод	5.00	–
3461	500417.00	1331515.51	053° 20' 25.97"	039° 42' 19.57"	Картометрический метод	5.00	–
3462	500394.09	1331479.00	053° 20' 25.25"	039° 42' 17.57"	Картометрический метод	5.00	–
3463	500383.52	1331462.16	053° 20' 24.92"	039° 42' 16.65"	Картометрический метод	5.00	–
3464	500350.47	1331420.34	053° 20' 23.87"	039° 42' 14.36"	Картометрический метод	5.00	–
3465	500331.03	1331405.22	053° 20' 23.25"	039° 42' 13.53"	Картометрический метод	5.00	–
3466	500312.38	1331399.54	053° 20' 22.65"	039° 42' 13.20"	Картометрический метод	5.00	–
3467	500297.92	1331402.22	053° 20' 22.18"	039° 42' 13.33"	Картометрический метод	5.00	–
3468	500287.22	1331411.40	053° 20' 21.83"	039° 42' 13.82"	Картометрический метод	5.00	–
3469	500280.58	1331424.58	053° 20' 21.61"	039° 42' 14.53"	Картометрический метод	5.00	–
3470	500274.39	1331452.60	053° 20' 21.39"	039° 42' 16.03"	Картометрический метод	5.00	–
3471	500265.64	1331466.95	053° 20' 21.10"	039° 42' 16.80"	Картометрический метод	5.00	–
3472	500252.11	1331471.36	053° 20' 20.66"	039° 42' 17.03"	Картометрический метод	5.00	–
3473	500236.61	1331462.18	053° 20' 20.17"	039° 42' 16.52"	Картометрический метод	5.00	–
3474	500190.07	1331431.82	053° 20' 18.68"	039° 42' 14.83"	Картометрический метод	5.00	–
3475	500174.34	1331428.88	053° 20' 18.17"	039° 42' 14.66"	Картометрический метод	5.00	–
3476	500148.08	1331435.41	053° 20' 17.32"	039° 42' 14.99"	Картометрический метод	5.00	–
3477	500113.98	1331452.93	053° 20' 16.21"	039° 42' 15.90"	Картометрический метод	5.00	–
3478	500080.24	1331449.08	053° 20' 15.12"	039° 42' 15.66"	Картометрический метод	5.00	–
3479	500066.19	1331442.10	053° 20' 14.67"	039° 42' 15.27"	Картометрический метод	5.00	–
3480	500057.02	1331430.31	053° 20' 14.38"	039° 42' 14.63"	Картометрический метод	5.00	–
3481	500054.09	1331416.85	053° 20' 14.29"	039° 42' 13.90"	Картометрический метод	5.00	–
3482	500063.86	1331405.53	053° 20' 14.61"	039° 42' 13.30"	Картометрический метод	5.00	–

3483	500135.36	1331333.11	053° 20' 16.96"	039° 42' 09.45"	Картометрический метод	5.00	–
3484	500225.99	1331264.19	053° 20' 19.93"	039° 42' 05.81"	Картометрический метод	5.00	–
3485	500288.05	1331204.00	053° 20' 21.97"	039° 42' 02.61"	Картометрический метод	5.00	–
3486	500337.17	1331143.44	053° 20' 23.60"	039° 41' 59.39"	Картометрический метод	5.00	–
3487	500344.28	1331129.59	053° 20' 23.83"	039° 41' 58.64"	Картометрический метод	5.00	–
3488	500346.36	1331111.77	053° 20' 23.91"	039° 41' 57.68"	Картометрический метод	5.00	–
3489	500359.55	1331089.39	053° 20' 24.35"	039° 41' 56.49"	Картометрический метод	5.00	–
3490	500367.84	1331079.97	053° 20' 24.62"	039° 41' 55.99"	Картометрический метод	5.00	–
3491	500405.89	1331054.18	053° 20' 25.87"	039° 41' 54.63"	Картометрический метод	5.00	–
3492	500412.96	1331042.02	053° 20' 26.10"	039° 41' 53.98"	Картометрический метод	5.00	–
3493	500416.10	1331023.66	053° 20' 26.21"	039° 41' 52.99"	Картометрический метод	5.00	–
3494	500415.40	1331005.18	053° 20' 26.20"	039° 41' 51.99"	Картометрический метод	5.00	–
3495	500409.36	1330984.26	053° 20' 26.02"	039° 41' 50.85"	Картометрический метод	5.00	–
3496	500400.76	1330968.58	053° 20' 25.75"	039° 41' 50.00"	Картометрический метод	5.00	–
3497	500388.74	1330961.59	053° 20' 25.36"	039° 41' 49.61"	Картометрический метод	5.00	–
3498	500372.52	1330947.15	053° 20' 24.85"	039° 41' 48.81"	Картометрический метод	5.00	–
3499	500363.24	1330930.66	053° 20' 24.56"	039° 41' 47.91"	Картометрический метод	5.00	–
3500	500363.69	1330922.32	053° 20' 24.57"	039° 41' 47.46"	Картометрический метод	5.00	–
3501	500366.48	1330912.79	053° 20' 24.67"	039° 41' 46.95"	Картометрический метод	5.00	–
3502	500372.41	1330897.11	053° 20' 24.87"	039° 41' 46.11"	Картометрический метод	5.00	–
3503	500373.69	1330887.58	053° 20' 24.92"	039° 41' 45.59"	Картометрический метод	5.00	–
3504	500375.20	1330863.41	053° 20' 24.98"	039° 41' 44.29"	Картометрический метод	5.00	–
3505	500371.94	1330854.34	053° 20' 24.88"	039° 41' 43.80"	Картометрический метод	5.00	–
3506	500367.06	1330849.11	053° 20' 24.72"	039° 41' 43.51"	Картометрический метод	5.00	–
3507	500359.51	1330846.32	053° 20' 24.48"	039° 41' 43.35"	Картометрический метод	5.00	–
3508	500343.03	1330841.53	053° 20' 23.95"	039° 41' 43.08"	Картометрический метод	5.00	–
3509	500319.64	1330831.47	053° 20' 23.20"	039° 41' 42.51"	Картометрический метод	5.00	–
3510	500285.54	1330807.86	053° 20' 22.11"	039° 41' 41.21"	Картометрический метод	5.00	–
3511	500266.52	1330791.24	053° 20' 21.50"	039° 41' 40.29"	Картометрический метод	5.00	–
3512	500237.99	1330761.01	053° 20' 20.60"	039° 41' 38.63"	Картометрический метод	5.00	–
3513	500227.87	1330733.62	053° 20' 20.29"	039° 41' 37.14"	Картометрический метод	5.00	–
3514	500224.73	1330703.12	053° 20' 20.20"	039° 41' 35.49"	Картометрический метод	5.00	–
3515	500229.82	1330646.01	053° 20' 20.40"	039° 41' 32.41"	Картометрический метод	5.00	–
3516	500231.42	1330594.13	053° 20' 20.48"	039° 41' 29.61"	Картометрический метод	5.00	–
3517	500242.73	1330564.71	053° 20' 20.86"	039° 41' 28.03"	Картометрический метод	5.00	–
3518	500261.76	1330518.79	053° 20' 21.50"	039° 41' 25.56"	Картометрический метод	5.00	–
3519	500288.76	1330466.28	053° 20' 22.40"	039° 41' 22.75"	Картометрический метод	5.00	–
3520	500299.19	1330443.77	053° 20' 22.75"	039° 41' 21.55"	Картометрический метод	5.00	–
3521	500309.42	1330429.13	053° 20' 23.09"	039° 41' 20.76"	Картометрический метод	5.00	–

3522	500325.57	1330417.86	053° 20' 23.62"	039° 41' 20.17"	Картометрический метод	5.00	–
3523	500341.03	1330407.28	053° 20' 24.12"	039° 41' 19.61"	Картометрический метод	5.00	–
3524	500357.47	1330396.92	053° 20' 24.66"	039° 41' 19.07"	Картометрический метод	5.00	–
3525	500402.60	1330371.52	053° 20' 26.13"	039° 41' 17.74"	Картометрический метод	5.00	–
3526	500420.57	1330359.27	053° 20' 26.72"	039° 41' 17.09"	Картометрический метод	5.00	–
3527	500472.50	1330325.12	053° 20' 28.42"	039° 41' 15.29"	Картометрический метод	5.00	–
3528	500486.71	1330313.92	053° 20' 28.89"	039° 41' 14.70"	Картометрический метод	5.00	–
3529	500506.35	1330287.42	053° 20' 29.54"	039° 41' 13.29"	Картометрический метод	5.00	–
3530	500538.22	1330244.73	053° 20' 30.59"	039° 41' 11.01"	Картометрический метод	5.00	–
3531	500543.66	1330234.54	053° 20' 30.77"	039° 41' 10.46"	Картометрический метод	5.00	–
3532	500549.41	1330208.81	053° 20' 30.97"	039° 41' 09.08"	Картометрический метод	5.00	–
3533	500567.16	1330147.13	053° 20' 31.58"	039° 41' 05.76"	Картометрический метод	5.00	–
3534	500579.79	1330111.67	053° 20' 32.01"	039° 41' 03.86"	Картометрический метод	5.00	–
3535	500592.67	1330076.25	053° 20' 32.44"	039° 41' 01.95"	Картометрический метод	5.00	–
3536	500594.74	1330051.61	053° 20' 32.52"	039° 41' 00.62"	Картометрический метод	5.00	–
3537	500598.58	1330037.75	053° 20' 32.65"	039° 40' 59.88"	Картометрический метод	5.00	–
3538	500608.45	1330025.62	053° 20' 32.98"	039° 40' 59.23"	Картометрический метод	5.00	–
3539	500625.87	1330013.72	053° 20' 33.55"	039° 40' 58.60"	Картометрический метод	5.00	–
3540	500634.71	1330007.45	053° 20' 33.84"	039° 40' 58.27"	Картометрический метод	5.00	–
3541	500640.20	1330001.24	053° 20' 34.02"	039° 40' 57.94"	Картометрический метод	5.00	–
3542	500646.45	1329984.46	053° 20' 34.23"	039° 40' 57.04"	Картометрический метод	5.00	–
3543	500655.95	1329960.58	053° 20' 34.55"	039° 40' 55.76"	Картометрический метод	5.00	–
3544	500662.45	1329934.17	053° 20' 34.78"	039° 40' 54.34"	Картометрический метод	5.00	–
3545	500677.41	1329848.77	053° 20' 35.31"	039° 40' 49.74"	Картометрический метод	5.00	–
3546	500677.19	1329823.86	053° 20' 35.31"	039° 40' 48.39"	Картометрический метод	5.00	–
3547	500686.92	1329769.01	053° 20' 35.66"	039° 40' 45.44"	Картометрический метод	5.00	–
3548	500695.90	1329732.58	053° 20' 35.97"	039° 40' 43.48"	Картометрический метод	5.00	–
3549	500717.04	1329677.86	053° 20' 36.68"	039° 40' 40.54"	Картометрический метод	5.00	–
3550	500743.45	1329632.76	053° 20' 37.56"	039° 40' 38.12"	Картометрический метод	5.00	–
3551	500758.01	1329609.07	053° 20' 38.04"	039° 40' 36.86"	Картометрический метод	5.00	–
3552	500788.05	1329564.38	053° 20' 39.04"	039° 40' 34.47"	Картометрический метод	5.00	–
3553	500802.20	1329534.80	053° 20' 39.51"	039° 40' 32.88"	Картометрический метод	5.00	–
3554	500808.59	1329507.49	053° 20' 39.73"	039° 40' 31.41"	Картометрический метод	5.00	–
3555	500804.98	1329476.47	053° 20' 39.63"	039° 40' 29.73"	Картометрический метод	5.00	–
3556	500795.53	1329425.53	053° 20' 39.35"	039° 40' 26.97"	Картометрический метод	5.00	–
3557	500786.24	1329405.43	053° 20' 39.06"	039° 40' 25.88"	Картометрический метод	5.00	–
3558	500767.49	1329392.54	053° 20' 38.47"	039° 40' 25.16"	Картометрический метод	5.00	–
3559	500754.70	1329392.54	053° 20' 38.05"	039° 40' 25.15"	Картометрический метод	5.00	–
3560	500734.56	1329400.20	053° 20' 37.40"	039° 40' 25.55"	Картометрический метод	5.00	–

3561	500701.69	1329412.45	053° 20' 36.33"	039° 40' 26.18"	Картометрический метод	5.00	–
3562	500675.40	1329417.33	053° 20' 35.47"	039° 40' 26.42"	Картометрический метод	5.00	–
3563	500625.47	1329409.81	053° 20' 33.86"	039° 40' 25.97"	Картометрический метод	5.00	–
3564	500585.53	1329401.36	053° 20' 32.58"	039° 40' 25.48"	Картометрический метод	5.00	–
3565	500555.74	1329400.44	053° 20' 31.61"	039° 40' 25.40"	Картометрический метод	5.00	–
3566	500520.62	1329400.78	053° 20' 30.48"	039° 40' 25.39"	Картометрический метод	5.00	–
3567	500490.61	1329394.32	053° 20' 29.51"	039° 40' 25.01"	Картометрический метод	5.00	–
3568	500458.33	1329383.98	053° 20' 28.47"	039° 40' 24.42"	Картометрический метод	5.00	–
3569	500403.35	1329352.75	053° 20' 26.71"	039° 40' 22.69"	Картометрический метод	5.00	–
3570	500366.92	1329334.81	053° 20' 25.54"	039° 40' 21.68"	Картометрический метод	5.00	–
3571	500315.39	1329319.49	053° 20' 23.88"	039° 40' 20.81"	Картометрический метод	5.00	–
3572	500272.07	1329295.77	053° 20' 22.50"	039° 40' 19.49"	Картометрический метод	5.00	–
3573	500244.16	1329276.51	053° 20' 21.60"	039° 40' 18.42"	Картометрический метод	5.00	–
3574	500230.75	1329258.54	053° 20' 21.18"	039° 40' 17.44"	Картометрический метод	5.00	–
3575	500213.90	1329237.74	053° 20' 20.65"	039° 40' 16.30"	Картометрический метод	5.00	–
3576	500208.09	1329227.63	053° 20' 20.46"	039° 40' 15.75"	Картометрический метод	5.00	–
3577	500201.69	1329221.59	053° 20' 20.26"	039° 40' 15.42"	Картометрический метод	5.00	–
3578	500189.12	1329215.26	053° 20' 19.86"	039° 40' 15.06"	Картометрический метод	5.00	–
3579	500171.53	1329196.60	053° 20' 19.30"	039° 40' 14.04"	Картометрический метод	5.00	–
3580	500157.52	1329166.80	053° 20' 18.86"	039° 40' 12.42"	Картометрический метод	5.00	–
3581	500156.33	1329149.61	053° 20' 18.83"	039° 40' 11.49"	Картометрический метод	5.00	–
3582	500164.70	1329115.80	053° 20' 19.12"	039° 40' 09.67"	Картометрический метод	5.00	–
3583	500177.49	1329098.57	053° 20' 19.54"	039° 40' 08.75"	Картометрический метод	5.00	–
3584	500203.80	1329075.87	053° 20' 20.41"	039° 40' 07.55"	Картометрический метод	5.00	–
3585	500238.75	1329052.07	053° 20' 21.55"	039° 40' 06.29"	Картометрический метод	5.00	–
3586	500254.42	1329039.45	053° 20' 22.06"	039° 40' 05.62"	Картометрический метод	5.00	–
3587	500257.88	1329031.57	053° 20' 22.18"	039° 40' 05.20"	Картометрический метод	5.00	–
3588	500263.22	1329023.15	053° 20' 22.36"	039° 40' 04.75"	Картометрический метод	5.00	–
3589	500271.38	1329015.51	053° 20' 22.62"	039° 40' 04.34"	Картометрический метод	5.00	–
3590	500283.09	1329011.39	053° 20' 23.00"	039° 40' 04.13"	Картометрический метод	5.00	–
3591	500298.57	1329002.16	053° 20' 23.51"	039° 40' 03.65"	Картометрический метод	5.00	–
3592	500318.24	1328979.71	053° 20' 24.16"	039° 40' 02.45"	Картометрический метод	5.00	–
3593	500336.95	1328957.86	053° 20' 24.78"	039° 40' 01.29"	Картометрический метод	5.00	–
3594	500340.91	1328945.71	053° 20' 24.91"	039° 40' 00.64"	Картометрический метод	5.00	–
3595	500341.73	1328932.11	053° 20' 24.94"	039° 39' 59.90"	Картометрический метод	5.00	–
3596	500339.40	1328914.68	053° 20' 24.88"	039° 39' 58.96"	Картометрический метод	5.00	–
3597	500336.27	1328906.66	053° 20' 24.78"	039° 39' 58.52"	Картометрический метод	5.00	–
3598	500323.02	1328894.34	053° 20' 24.36"	039° 39' 57.84"	Картометрический метод	5.00	–
3599	500310.70	1328888.18	053° 20' 23.96"	039° 39' 57.50"	Картометрический метод	5.00	–

3600	500292.16	1328883.88	053° 20' 23.37"	039° 39' 57.25"	Картометрический метод	5.00	–
3601	500261.64	1328863.84	053° 20' 22.39"	039° 39' 56.14"	Картометрический метод	5.00	–
3602	500236.71	1328842.03	053° 20' 21.60"	039° 39' 54.94"	Картометрический метод	5.00	–
3603	500166.52	1328782.07	053° 20' 19.36"	039° 39' 51.64"	Картометрический метод	5.00	–
3604	500157.92	1328775.28	053° 20' 19.08"	039° 39' 51.26"	Картометрический метод	5.00	–
3605	500150.14	1328765.75	053° 20' 18.84"	039° 39' 50.74"	Картометрический метод	5.00	–
3606	500148.77	1328751.53	053° 20' 18.80"	039° 39' 49.97"	Картометрический метод	5.00	–
3607	500145.03	1328739.89	053° 20' 18.69"	039° 39' 49.34"	Картометрический метод	5.00	–
3608	500147.21	1328734.40	053° 20' 18.76"	039° 39' 49.04"	Картометрический метод	5.00	–
3609	500159.99	1328726.40	053° 20' 19.18"	039° 39' 48.62"	Картометрический метод	5.00	–
3610	500179.01	1328720.56	053° 20' 19.79"	039° 39' 48.32"	Картометрический метод	5.00	–
3611	500225.15	1328713.11	053° 20' 21.29"	039° 39' 47.96"	Картометрический метод	5.00	–
3612	500247.66	1328703.58	053° 20' 22.02"	039° 39' 47.47"	Картометрический метод	5.00	–
3613	500259.34	1328692.75	053° 20' 22.41"	039° 39' 46.89"	Картометрический метод	5.00	–
3614	500267.35	1328678.03	053° 20' 22.67"	039° 39' 46.11"	Картометрический метод	5.00	–
3615	500267.95	1328658.50	053° 20' 22.70"	039° 39' 45.05"	Картометрический метод	5.00	–
3616	500265.38	1328606.96	053° 20' 22.65"	039° 39' 42.26"	Картометрический метод	5.00	–
3617	500263.99	1328567.94	053° 20' 22.62"	039° 39' 40.15"	Картометрический метод	5.00	–
3618	500263.28	1328548.01	053° 20' 22.61"	039° 39' 39.08"	Картометрический метод	5.00	–
3619	500261.94	1328502.72	053° 20' 22.59"	039° 39' 36.63"	Картометрический метод	5.00	–
3620	500255.99	1328466.42	053° 20' 22.42"	039° 39' 34.66"	Картометрический метод	5.00	–
3621	500246.81	1328419.75	053° 20' 22.15"	039° 39' 32.13"	Картометрический метод	5.00	–
3622	500247.71	1328398.85	053° 20' 22.19"	039° 39' 31.00"	Картометрический метод	5.00	–
3623	500248.99	1328385.49	053° 20' 22.24"	039° 39' 30.28"	Картометрический метод	5.00	–
3624	500247.45	1328377.98	053° 20' 22.19"	039° 39' 29.87"	Картометрический метод	5.00	–
3625	500238.38	1328363.09	053° 20' 21.91"	039° 39' 29.06"	Картометрический метод	5.00	–
3626	500221.88	1328336.13	053° 20' 21.39"	039° 39' 27.59"	Картометрический метод	5.00	–
3627	500213.95	1328326.12	053° 20' 21.13"	039° 39' 27.04"	Картометрический метод	5.00	–
3628	500203.26	1328318.10	053° 20' 20.79"	039° 39' 26.60"	Картометрический метод	5.00	–
3629	500194.10	1328302.97	053° 20' 20.50"	039° 39' 25.77"	Картометрический метод	5.00	–
3630	500184.36	1328272.86	053° 20' 20.21"	039° 39' 24.14"	Картометрический метод	5.00	–
3631	500180.79	1328256.13	053° 20' 20.10"	039° 39' 23.23"	Картометрический метод	5.00	–
3632	500176.33	1328240.08	053° 20' 19.96"	039° 39' 22.36"	Картометрический метод	5.00	–
3633	500175.88	1328219.07	053° 20' 19.96"	039° 39' 21.22"	Картометрический метод	5.00	–
3634	500179.31	1328189.77	053° 20' 20.09"	039° 39' 19.64"	Картометрический метод	5.00	–
3635	500184.59	1328171.16	053° 20' 20.27"	039° 39' 18.64"	Картометрический метод	5.00	–
3636	500185.40	1328148.03	053° 20' 20.31"	039° 39' 17.39"	Картометрический метод	5.00	–
3637	500185.29	1328124.99	053° 20' 20.31"	039° 39' 16.15"	Картометрический метод	5.00	–
3638	500190.14	1328088.12	053° 20' 20.49"	039° 39' 14.16"	Картометрический метод	5.00	–

3639	500187.48	1328059.54	053° 20' 20.42"	039° 39' 12.61"	Картометрический метод	5.00	–
3640	500173.77	1328014.69	053° 20' 20.00"	039° 39' 10.18"	Картометрический метод	5.00	–
3641	500173.68	1328014.43	053° 20' 20.00"	039° 39' 10.16"	Картометрический метод	5.00	–
3642	500168.10	1328000.72	053° 20' 19.82"	039° 39' 09.42"	Картометрический метод	5.00	–
3643	500164.22	1327995.58	053° 20' 19.70"	039° 39' 09.14"	Картометрический метод	5.00	–
3644	500148.41	1327989.30	053° 20' 19.19"	039° 39' 08.78"	Картометрический метод	5.00	–
3645	500118.66	1327981.81	053° 20' 18.24"	039° 39' 08.35"	Картометрический метод	5.00	–
3646	500099.46	1327973.15	053° 20' 17.62"	039° 39' 07.87"	Картометрический метод	5.00	–
3647	500093.88	1327966.15	053° 20' 17.44"	039° 39' 07.49"	Картометрический метод	5.00	–
3648	500089.90	1327952.91	053° 20' 17.32"	039° 39' 06.77"	Картометрический метод	5.00	–
3649	500090.65	1327939.23	053° 20' 17.35"	039° 39' 06.03"	Картометрический метод	5.00	–
3650	500105.68	1327911.51	053° 20' 17.85"	039° 39' 04.54"	Картометрический метод	5.00	–
3651	500120.18	1327902.45	053° 20' 18.33"	039° 39' 04.07"	Картометрический метод	5.00	–
3652	500132.91	1327897.05	053° 20' 18.74"	039° 39' 03.79"	Картометрический метод	5.00	–
3653	500155.69	1327890.31	053° 20' 19.48"	039° 39' 03.44"	Картометрический метод	5.00	–
3654	500184.46	1327879.48	053° 20' 20.42"	039° 39' 02.88"	Картометрический метод	5.00	–
3655	500206.91	1327870.53	053° 20' 21.15"	039° 39' 02.42"	Картометрический метод	5.00	–
3656	500225.50	1327860.07	053° 20' 21.76"	039° 39' 01.87"	Картометрический метод	5.00	–
3657	500236.97	1327845.38	053° 20' 22.13"	039° 39' 01.09"	Картометрический метод	5.00	–
3658	500247.58	1327827.59	053° 20' 22.49"	039° 39' 00.13"	Картометрический метод	5.00	–
3659	500268.63	1327804.26	053° 20' 23.18"	039° 38' 58.89"	Картометрический метод	5.00	–
3660	500287.70	1327788.40	053° 20' 23.80"	039° 38' 58.05"	Картометрический метод	5.00	–
3661	500306.46	1327780.28	053° 20' 24.42"	039° 38' 57.63"	Картометрический метод	5.00	–
3662	500331.98	1327786.43	053° 20' 25.24"	039° 38' 57.98"	Картометрический метод	5.00	–
3663	500378.24	1327808.36	053° 20' 26.72"	039° 38' 59.21"	Картометрический метод	5.00	–
3664	500394.01	1327821.01	053° 20' 27.23"	039° 38' 59.91"	Картометрический метод	5.00	–
3665	500414.17	1327857.70	053° 20' 27.86"	039° 39' 01.91"	Картометрический метод	5.00	–
3666	500419.32	1327872.22	053° 20' 28.02"	039° 39' 02.70"	Картометрический метод	5.00	–
3667	500419.24	1327879.25	053° 20' 28.01"	039° 39' 03.08"	Картометрический метод	5.00	–
3668	500419.59	1327885.75	053° 20' 28.02"	039° 39' 03.43"	Картометрический метод	5.00	–
3669	500420.87	1327892.84	053° 20' 28.06"	039° 39' 03.81"	Картометрический метод	5.00	–
3670	500422.18	1327899.87	053° 20' 28.10"	039° 39' 04.19"	Картометрический метод	5.00	–
3671	500420.09	1327922.18	053° 20' 28.02"	039° 39' 05.40"	Картометрический метод	5.00	–
3672	500421.01	1327934.19	053° 20' 28.04"	039° 39' 06.05"	Картометрический метод	5.00	–
3673	500427.72	1327944.60	053° 20' 28.25"	039° 39' 06.62"	Картометрический метод	5.00	–
3674	500451.28	1327965.13	053° 20' 29.00"	039° 39' 07.75"	Картометрический метод	5.00	–
3675	500470.89	1327972.54	053° 20' 29.63"	039° 39' 08.16"	Картометрический метод	5.00	–
3676	500492.25	1327972.88	053° 20' 30.32"	039° 39' 08.20"	Картометрический метод	5.00	–
3677	500515.43	1327966.09	053° 20' 31.08"	039° 39' 07.85"	Картометрический метод	5.00	–

3678	500564.51	1327948.37	053° 20' 32.67"	039° 39' 06.94"	Картометрический метод	5.00	–
3679	500598.56	1327930.36	053° 20' 33.78"	039° 39' 06.00"	Картометрический метод	5.00	–
3680	500624.07	1327916.76	053° 20' 34.62"	039° 39' 05.29"	Картометрический метод	5.00	–
3681	500646.01	1327896.14	053° 20' 35.34"	039° 39' 04.19"	Картометрический метод	5.00	–
3682	500652.41	1327886.15	053° 20' 35.55"	039° 39' 03.66"	Картометрический метод	5.00	–
3683	500657.70	1327876.11	053° 20' 35.72"	039° 39' 03.12"	Картометрический метод	5.00	–
3684	500660.26	1327868.21	053° 20' 35.81"	039° 39' 02.69"	Картометрический метод	5.00	–
3685	500660.96	1327862.40	053° 20' 35.84"	039° 39' 02.38"	Картометрический метод	5.00	–
3686	500661.54	1327849.38	053° 20' 35.86"	039° 39' 01.68"	Картометрический метод	5.00	–
3687	500665.72	1327827.88	053° 20' 36.01"	039° 39' 00.52"	Картометрический метод	5.00	–
3688	500671.07	1327810.57	053° 20' 36.19"	039° 38' 59.59"	Картометрический метод	5.00	–
3689	500691.58	1327765.31	053° 20' 36.88"	039° 38' 57.16"	Картометрический метод	5.00	–
3690	500711.83	1327744.25	053° 20' 37.54"	039° 38' 56.04"	Картометрический метод	5.00	–
3691	500720.45	1327734.68	053° 20' 37.83"	039° 38' 55.53"	Картометрический метод	5.00	–
3692	500741.05	1327705.88	053° 20' 38.51"	039° 38' 53.99"	Картометрический метод	5.00	–
3693	500769.64	1327659.98	053° 20' 39.46"	039° 38' 51.54"	Картометрический метод	5.00	–
3694	500784.13	1327628.07	053° 20' 39.94"	039° 38' 49.83"	Картометрический метод	5.00	–
3695	500786.81	1327623.47	053° 20' 40.03"	039° 38' 49.58"	Картометрический метод	5.00	–
3696	500788.32	1327618.47	053° 20' 40.08"	039° 38' 49.31"	Картометрический метод	5.00	–
3697	500788.09	1327614.29	053° 20' 40.08"	039° 38' 49.08"	Картометрический метод	5.00	–
3698	500786.81	1327604.41	053° 20' 40.04"	039° 38' 48.55"	Картометрический метод	5.00	–
3699	500785.86	1327593.31	053° 20' 40.02"	039° 38' 47.95"	Картометрический метод	5.00	–
3700	500786.31	1327581.94	053° 20' 40.04"	039° 38' 47.33"	Картометрический метод	5.00	–
3701	500788.37	1327569.23	053° 20' 40.11"	039° 38' 46.65"	Картометрический метод	5.00	–
3702	500788.53	1327562.00	053° 20' 40.12"	039° 38' 46.26"	Картометрический метод	5.00	–
3703	500782.83	1327548.38	053° 20' 39.94"	039° 38' 45.52"	Картометрический метод	5.00	–
3704	500771.68	1327522.30	053° 20' 39.60"	039° 38' 44.10"	Картометрический метод	5.00	–
3705	500768.31	1327504.89	053° 20' 39.50"	039° 38' 43.15"	Картометрический метод	5.00	–
3706	500774.61	1327489.39	053° 20' 39.71"	039° 38' 42.32"	Картометрический метод	5.00	–
3707	500776.86	1327480.39	053° 20' 39.79"	039° 38' 41.84"	Картометрический метод	5.00	–
3708	500779.49	1327472.86	053° 20' 39.88"	039° 38' 41.43"	Картометрический метод	5.00	–
3709	500787.74	1327467.51	053° 20' 40.15"	039° 38' 41.15"	Картометрический метод	5.00	–
3710	500795.64	1327458.80	053° 20' 40.41"	039° 38' 40.69"	Картометрический метод	5.00	–
3711	500798.43	1327453.45	053° 20' 40.50"	039° 38' 40.40"	Картометрический метод	5.00	–
3712	500800.87	1327442.99	053° 20' 40.58"	039° 38' 39.84"	Картометрический метод	5.00	–
3713	500804.48	1327435.56	053° 20' 40.70"	039° 38' 39.44"	Картометрический метод	5.00	–
3714	500806.68	1327426.46	053° 20' 40.78"	039° 38' 38.95"	Картометрический метод	5.00	–
3715	500825.93	1327396.12	053° 20' 41.42"	039° 38' 37.33"	Картометрический метод	5.00	–
3716	500835.57	1327364.95	053° 20' 41.75"	039° 38' 35.65"	Картометрический метод	5.00	–

3717	500836.02	1327342.56	053° 20' 41.77"	039° 38' 34.44"	Картометрический метод	5.00	–
3718	500827.94	1327325.70	053° 20' 41.52"	039° 38' 33.52"	Картометрический метод	5.00	–
3719	500808.61	1327311.97	053° 20' 40.90"	039° 38' 32.76"	Картометрический метод	5.00	–
3720	500787.58	1327307.55	053° 20' 40.22"	039° 38' 32.51"	Картометрический метод	5.00	–
3721	500763.13	1327304.65	053° 20' 39.43"	039° 38' 32.33"	Картометрический метод	5.00	–
3722	500752.88	1327306.80	053° 20' 39.10"	039° 38' 32.44"	Картометрический метод	5.00	–
3723	500743.58	1327308.42	053° 20' 38.80"	039° 38' 32.52"	Картометрический метод	5.00	–
3724	500735.80	1327306.68	053° 20' 38.55"	039° 38' 32.41"	Картометрический метод	5.00	–
3725	500729.29	1327300.87	053° 20' 38.34"	039° 38' 32.09"	Картометрический метод	5.00	–
3726	500723.75	1327290.87	053° 20' 38.17"	039° 38' 31.55"	Картометрический метод	5.00	–
3727	500710.36	1327271.05	053° 20' 37.75"	039° 38' 30.47"	Картометрический метод	5.00	–
3728	500691.69	1327258.50	053° 20' 37.15"	039° 38' 29.77"	Картометрический метод	5.00	–
3729	500670.15	1327251.81	053° 20' 36.46"	039° 38' 29.39"	Картометрический метод	5.00	–
3730	500654.58	1327246.86	053° 20' 35.95"	039° 38' 29.11"	Картометрический метод	5.00	–
3731	500650.32	1327239.03	053° 20' 35.82"	039° 38' 28.68"	Картометрический метод	5.00	–
3732	500654.69	1327228.96	053° 20' 35.97"	039° 38' 28.14"	Картометрический метод	5.00	–
3733	500657.59	1327215.53	053° 20' 36.07"	039° 38' 27.42"	Картометрический метод	5.00	–
3734	500655.03	1327209.83	053° 20' 35.99"	039° 38' 27.11"	Картометрический метод	5.00	–
3735	500635.25	1327197.49	053° 20' 35.36"	039° 38' 26.43"	Картометрический метод	5.00	–
3736	500628.89	1327191.24	053° 20' 35.15"	039° 38' 26.08"	Картометрический метод	5.00	–
3737	500630.83	1327182.31	053° 20' 35.22"	039° 38' 25.60"	Картометрический метод	5.00	–
3738	500639.81	1327166.21	053° 20' 35.52"	039° 38' 24.74"	Картометрический метод	5.00	–
3739	500647.06	1327157.96	053° 20' 35.76"	039° 38' 24.30"	Картометрический метод	5.00	–
3740	500649.50	1327150.76	053° 20' 35.84"	039° 38' 23.91"	Картометрический метод	5.00	–
3741	500645.31	1327140.01	053° 20' 35.71"	039° 38' 23.33"	Картометрический метод	5.00	–
3742	500653.52	1327134.81	053° 20' 35.98"	039° 38' 23.05"	Картометрический метод	5.00	–
3743	500648.87	1327127.60	053° 20' 35.83"	039° 38' 22.66"	Картометрический метод	5.00	–
3744	500643.99	1327123.53	053° 20' 35.68"	039° 38' 22.44"	Картометрический метод	5.00	–
3745	500634.46	1327118.19	053° 20' 35.37"	039° 38' 22.14"	Картометрический метод	5.00	–
3746	500630.97	1327111.45	053° 20' 35.26"	039° 38' 21.77"	Картометрический метод	5.00	–
3747	500627.02	1327098.90	053° 20' 35.14"	039° 38' 21.09"	Картометрический метод	5.00	–
3748	500622.72	1327077.40	053° 20' 35.01"	039° 38' 19.93"	Картометрический метод	5.00	–
3749	500617.49	1327064.85	053° 20' 34.85"	039° 38' 19.24"	Картометрический метод	5.00	–
3750	500597.51	1327034.99	053° 20' 34.22"	039° 38' 17.61"	Картометрический метод	5.00	–
3751	500594.08	1327015.60	053° 20' 34.12"	039° 38' 16.56"	Картометрический метод	5.00	–
3752	500600.64	1326994.89	053° 20' 34.34"	039° 38' 15.45"	Картометрический метод	5.00	–
3753	500613.74	1326983.99	053° 20' 34.77"	039° 38' 14.87"	Картометрический метод	5.00	–
3754	500640.78	1326976.57	053° 20' 35.65"	039° 38' 14.49"	Картометрический метод	5.00	–
3755	500684.72	1326972.97	053° 20' 37.07"	039° 38' 14.34"	Картометрический метод	5.00	–

3756	500717.41	1326967.25	053° 20' 38.13"	039° 38' 14.06"	Картометрический метод	5.00	–
3757	500747.34	1326952.72	053° 20' 39.11"	039° 38' 13.30"	Картометрический метод	5.00	–
3758	500809.74	1326907.49	053° 20' 41.15"	039° 38' 10.91"	Картометрический метод	5.00	–
3759	500843.26	1326879.56	053° 20' 42.25"	039° 38' 09.43"	Картометрический метод	5.00	–
3760	500872.73	1326855.00	053° 20' 43.21"	039° 38' 08.12"	Картометрический метод	5.00	–
3761	500902.95	1326831.64	053° 20' 44.20"	039° 38' 06.89"	Картометрический метод	5.00	–
3762	500921.76	1326803.22	053° 20' 44.83"	039° 38' 05.37"	Картометрический метод	5.00	–
3763	500936.13	1326750.36	053° 20' 45.32"	039° 38' 02.52"	Картометрический метод	5.00	–
3764	500933.98	1326705.15	053° 20' 45.27"	039° 38' 00.08"	Картометрический метод	5.00	–
3765	500920.42	1326669.56	053° 20' 44.85"	039° 37' 58.14"	Картометрический метод	5.00	–
3766	500898.63	1326637.44	053° 20' 44.17"	039° 37' 56.39"	Картометрический метод	5.00	–
3767	500864.00	1326612.57	053° 20' 43.06"	039° 37' 55.02"	Картометрический метод	5.00	–
3768	500834.71	1326593.87	053° 20' 42.12"	039° 37' 53.98"	Картометрический метод	5.00	–
3769	500768.89	1326540.52	053° 20' 40.02"	039° 37' 51.04"	Картометрический метод	5.00	–
3770	500721.17	1326490.70	053° 20' 38.50"	039° 37' 48.31"	Картометрический метод	5.00	–
3771	500710.38	1326486.01	053° 20' 38.16"	039° 37' 48.04"	Картометрический метод	5.00	–
3772	500692.03	1326487.21	053° 20' 37.56"	039° 37' 48.09"	Картометрический метод	5.00	–
3773	500670.36	1326496.10	053° 20' 36.86"	039° 37' 48.55"	Картометрический метод	5.00	–
3774	500631.82	1326517.67	053° 20' 35.60"	039° 37' 49.69"	Картометрический метод	5.00	–
3775	500611.51	1326523.27	053° 20' 34.94"	039° 37' 49.97"	Картометрический метод	5.00	–
3776	500578.57	1326526.23	053° 20' 33.87"	039° 37' 50.10"	Картометрический метод	5.00	–
3777	500491.27	1326530.52	053° 20' 31.05"	039° 37' 50.26"	Картометрический метод	5.00	–
3778	500471.19	1326530.51	053° 20' 30.40"	039° 37' 50.24"	Картометрический метод	5.00	–
3779	500452.36	1326529.00	053° 20' 29.79"	039° 37' 50.14"	Картометрический метод	5.00	–
3780	500432.50	1326521.79	053° 20' 29.15"	039° 37' 49.73"	Картометрический метод	5.00	–
3781	500374.03	1326483.45	053° 20' 27.28"	039° 37' 47.61"	Картометрический метод	5.00	–
3782	500355.44	1326472.64	053° 20' 26.68"	039° 37' 47.01"	Картометрический метод	5.00	–
3783	500325.46	1326448.93	053° 20' 25.73"	039° 37' 45.71"	Картометрический метод	5.00	–
3784	500311.05	1326428.36	053° 20' 25.27"	039° 37' 44.58"	Картометрический метод	5.00	–
3785	500297.34	1326413.49	053° 20' 24.84"	039° 37' 43.77"	Картометрический метод	5.00	–
3786	500286.18	1326401.64	053° 20' 24.48"	039° 37' 43.12"	Картометрический метод	5.00	–
3787	500273.16	1326375.95	053° 20' 24.07"	039° 37' 41.72"	Картометрический метод	5.00	–
3788	500259.22	1326349.92	053° 20' 23.64"	039° 37' 40.30"	Картометрический метод	5.00	–
3789	500239.18	1326309.93	053° 20' 23.01"	039° 37' 38.12"	Картометрический метод	5.00	–
3790	500224.24	1326284.15	053° 20' 22.54"	039° 37' 36.71"	Картометрический метод	5.00	–
3791	500192.74	1326233.91	053° 20' 21.55"	039° 37' 33.97"	Картометрический метод	5.00	–
3792	500181.11	1326204.44	053° 20' 21.19"	039° 37' 32.37"	Картометрический метод	5.00	–
3793	500168.65	1326163.53	053° 20' 20.80"	039° 37' 30.15"	Картометрический метод	5.00	–
3794	500164.26	1326119.39	053° 20' 20.68"	039° 37' 27.76"	Картометрический метод	5.00	–

3795	500171.61	1326095.03	053° 20' 20.93"	039° 37' 26.45"	Картометрический метод	5.00	–
3796	500181.55	1326079.43	053° 20' 21.26"	039° 37' 25.61"	Картометрический метод	5.00	–
3797	500201.50	1326063.01	053° 20' 21.92"	039° 37' 24.74"	Картометрический метод	5.00	–
3798	500246.86	1326047.12	053° 20' 23.39"	039° 37' 23.92"	Картометрический метод	5.00	–
3799	500265.26	1326042.90	053° 20' 23.99"	039° 37' 23.71"	Картометрический метод	5.00	–
3800	500265.98	1326042.67	053° 20' 24.01"	039° 37' 23.70"	Картометрический метод	5.00	–
3801	500290.94	1326034.99	053° 20' 24.82"	039° 37' 23.31"	Картометрический метод	5.00	–
3802	500307.10	1326023.26	053° 20' 25.35"	039° 37' 22.69"	Картометрический метод	5.00	–
3803	500314.42	1326013.61	053° 20' 25.60"	039° 37' 22.17"	Картометрический метод	5.00	–
3804	500327.09	1325995.37	053° 20' 26.01"	039° 37' 21.20"	Картометрический метод	5.00	–
3805	500339.64	1325983.28	053° 20' 26.43"	039° 37' 20.55"	Картометрический метод	5.00	–
3806	500348.64	1325975.93	053° 20' 26.72"	039° 37' 20.17"	Картометрический метод	5.00	–
3807	500357.91	1325959.99	053° 20' 27.03"	039° 37' 19.31"	Картометрический метод	5.00	–
3808	500376.10	1325920.97	053° 20' 27.64"	039° 37' 17.22"	Картометрический метод	5.00	–
3809	500383.96	1325909.41	053° 20' 27.90"	039° 37' 16.60"	Картометрический метод	5.00	–
3810	500394.75	1325903.38	053° 20' 28.25"	039° 37' 16.28"	Картометрический метод	5.00	–
3811	500405.53	1325897.17	053° 20' 28.60"	039° 37' 15.96"	Картометрический метод	5.00	–
3812	500409.36	1325888.57	053° 20' 28.73"	039° 37' 15.50"	Картометрический метод	5.00	–
3813	500408.32	1325874.51	053° 20' 28.70"	039° 37' 14.74"	Картометрический метод	5.00	–
3814	500402.39	1325858.01	053° 20' 28.52"	039° 37' 13.84"	Картометрический метод	5.00	–
3815	500398.44	1325853.59	053° 20' 28.39"	039° 37' 13.60"	Картометрический метод	5.00	–
3816	500392.40	1325850.10	053° 20' 28.20"	039° 37' 13.40"	Картометрический метод	5.00	–
3817	500376.71	1325846.04	053° 20' 27.70"	039° 37' 13.17"	Картометрический метод	5.00	–
3818	500358.10	1325838.94	053° 20' 27.10"	039° 37' 12.77"	Картометрический метод	5.00	–
3819	500333.13	1325824.65	053° 20' 26.30"	039° 37' 11.98"	Картометрический метод	5.00	–
3820	500324.41	1325816.17	053° 20' 26.02"	039° 37' 11.51"	Картометрический метод	5.00	–
3821	500309.37	1325801.71	053° 20' 25.54"	039° 37' 10.72"	Картометрический метод	5.00	–
3822	500302.56	1325793.86	053° 20' 25.33"	039° 37' 10.29"	Картометрический метод	5.00	–
3823	500298.27	1325785.03	053° 20' 25.19"	039° 37' 09.81"	Картометрический метод	5.00	–
3824	500297.92	1325772.94	053° 20' 25.19"	039° 37' 09.15"	Картометрический метод	5.00	–
3825	500297.34	1325761.09	053° 20' 25.17"	039° 37' 08.51"	Картометрический метод	5.00	–
3826	500297.21	1325745.29	053° 20' 25.18"	039° 37' 07.66"	Картометрический метод	5.00	–
3827	500299.43	1325706.77	053° 20' 25.27"	039° 37' 05.58"	Картометрический метод	5.00	–
3828	500298.96	1325685.62	053° 20' 25.26"	039° 37' 04.44"	Картометрический метод	5.00	–
3829	500290.01	1325663.24	053° 20' 24.99"	039° 37' 03.22"	Картометрический метод	5.00	–
3830	500281.53	1325650.80	053° 20' 24.72"	039° 37' 02.54"	Картометрический метод	5.00	–
3831	500269.21	1325637.83	053° 20' 24.33"	039° 37' 01.83"	Картометрический метод	5.00	–
3832	500258.87	1325625.59	053° 20' 24.00"	039° 37' 01.16"	Картометрический метод	5.00	–
3833	500244.54	1325607.30	053° 20' 23.54"	039° 37' 00.16"	Картометрический метод	5.00	–

3834	500229.44	1325585.29	053° 20' 23.07"	039° 36' 58.95"	Картометрический метод	5.00	–
3835	500222.71	1325568.58	053° 20' 22.86"	039° 36' 58.05"	Картометрический метод	5.00	–
3836	500220.99	1325549.58	053° 20' 22.81"	039° 36' 57.02"	Картометрический метод	5.00	–
3837	500216.69	1325523.20	053° 20' 22.69"	039° 36' 55.59"	Картометрический метод	5.00	–
3838	500216.10	1325507.98	053° 20' 22.68"	039° 36' 54.77"	Картометрический метод	5.00	–
3839	500216.22	1325494.96	053° 20' 22.69"	039° 36' 54.06"	Картометрический метод	5.00	–
3840	500214.01	1325484.16	053° 20' 22.62"	039° 36' 53.48"	Картометрический метод	5.00	–
3841	500206.34	1325462.77	053° 20' 22.38"	039° 36' 52.31"	Картометрический метод	5.00	–
3842	500195.65	1325449.64	053° 20' 22.04"	039° 36' 51.60"	Картометрический метод	5.00	–
3843	500181.13	1325438.49	053° 20' 21.58"	039° 36' 50.98"	Картометрический метод	5.00	–
3844	500168.69	1325435.93	053° 20' 21.18"	039° 36' 50.83"	Картометрический метод	5.00	–
3845	500151.49	1325438.25	053° 20' 20.62"	039° 36' 50.94"	Картометрический метод	5.00	–
3846	500130.23	1325447.67	053° 20' 19.93"	039° 36' 51.43"	Картометрический метод	5.00	–
3847	500118.49	1325453.59	053° 20' 19.55"	039° 36' 51.74"	Картометрический метод	5.00	–
3848	500108.03	1325456.96	053° 20' 19.21"	039° 36' 51.92"	Картометрический метод	5.00	–
3849	500079.91	1325454.99	053° 20' 18.30"	039° 36' 51.79"	Картометрический метод	5.00	–
3850	500059.47	1325449.83	053° 20' 17.64"	039° 36' 51.49"	Картометрический метод	5.00	–
3851	500040.75	1325443.26	053° 20' 17.04"	039° 36' 51.12"	Картометрический метод	5.00	–
3852	500017.29	1325437.69	053° 20' 16.28"	039° 36' 50.80"	Картометрический метод	5.00	–
3853	499988.39	1325429.30	053° 20' 15.35"	039° 36' 50.32"	Картометрический метод	5.00	–
3854	499965.47	1325419.59	053° 20' 14.62"	039° 36' 49.77"	Картометрический метод	5.00	–
3855	499943.36	1325398.39	053° 20' 13.91"	039° 36' 48.61"	Картометрический метод	5.00	–
3856	499933.83	1325384.57	053° 20' 13.61"	039° 36' 47.86"	Картометрический метод	5.00	–
3857	499917.91	1325369.34	053° 20' 13.10"	039° 36' 47.02"	Картометрический метод	5.00	–
3858	499897.69	1325352.96	053° 20' 12.46"	039° 36' 46.12"	Картометрический метод	5.00	–
3859	499859.11	1325319.49	053° 20' 11.23"	039° 36' 44.27"	Картометрический метод	5.00	–
3860	499841.33	1325307.29	053° 20' 10.66"	039° 36' 43.60"	Картометрический метод	5.00	–
3861	499825.27	1325295.01	053° 20' 10.14"	039° 36' 42.92"	Картометрический метод	5.00	–
3862	499795.42	1325269.05	053° 20' 09.19"	039° 36' 41.50"	Картометрический метод	5.00	–
3863	499780.32	1325261.15	053° 20' 08.71"	039° 36' 41.06"	Картометрический метод	5.00	–
3864	499760.33	1325247.90	053° 20' 08.07"	039° 36' 40.32"	Картометрический метод	5.00	–
3865	499737.90	1325226.52	053° 20' 07.35"	039° 36' 39.15"	Картометрический метод	5.00	–
3866	499724.42	1325212.86	053° 20' 06.92"	039° 36' 38.40"	Картометрический метод	5.00	–
3867	499714.77	1325183.75	053° 20' 06.63"	039° 36' 36.82"	Картометрический метод	5.00	–
3868	499707.92	1325165.86	053° 20' 06.42"	039° 36' 35.85"	Картометрический метод	5.00	–
3869	499705.01	1325154.47	053° 20' 06.33"	039° 36' 35.23"	Картометрический метод	5.00	–
3870	499700.36	1325148.66	053° 20' 06.18"	039° 36' 34.91"	Картометрический метод	5.00	–
3871	499694.32	1325144.59	053° 20' 05.99"	039° 36' 34.68"	Картометрический метод	5.00	–
3872	499688.86	1325143.93	053° 20' 05.81"	039° 36' 34.64"	Картометрический метод	5.00	–

3873	499683.63	1325136.31	053° 20' 05.64"	039° 36' 34.23"	Картометрический метод	5.00	–
3874	499682.22	1325124.76	053° 20' 05.61"	039° 36' 33.60"	Картометрический метод	5.00	–
3875	499679.52	1325097.15	053° 20' 05.53"	039° 36' 32.11"	Картометрический метод	5.00	–
3876	499675.38	1325088.69	053° 20' 05.40"	039° 36' 31.65"	Картометрический метод	5.00	–
3877	499673.75	1325081.84	053° 20' 05.35"	039° 36' 31.28"	Картометрический метод	5.00	–
3878	499674.57	1325076.61	053° 20' 05.38"	039° 36' 30.99"	Картометрический метод	5.00	–
3879	499678.63	1325074.28	053° 20' 05.51"	039° 36' 30.87"	Картометрический метод	5.00	–
3880	499685.84	1325072.08	053° 20' 05.75"	039° 36' 30.76"	Картометрический метод	5.00	–
3881	499690.37	1325066.61	053° 20' 05.90"	039° 36' 30.47"	Картометрический метод	5.00	–
3882	499696.30	1325057.43	053° 20' 06.09"	039° 36' 29.98"	Картометрический метод	5.00	–
3883	499707.57	1325042.44	053° 20' 06.47"	039° 36' 29.18"	Картометрический метод	5.00	–
3884	499721.40	1325030.71	053° 20' 06.92"	039° 36' 28.55"	Картометрический метод	5.00	–
3885	499732.21	1325017.11	053° 20' 07.28"	039° 36' 27.83"	Картометрический метод	5.00	–
3886	499746.62	1324999.91	053° 20' 07.75"	039° 36' 26.91"	Картометрический метод	5.00	–
3887	499754.40	1324990.73	053° 20' 08.01"	039° 36' 26.42"	Картометрический метод	5.00	–
3888	499778.57	1324957.26	053° 20' 08.81"	039° 36' 24.63"	Картометрический метод	5.00	–
3889	499792.00	1324941.03	053° 20' 09.25"	039° 36' 23.77"	Картометрический метод	5.00	–
3890	499798.56	1324933.09	053° 20' 09.47"	039° 36' 23.35"	Картометрический метод	5.00	–
3891	499817.42	1324916.57	053° 20' 10.08"	039° 36' 22.47"	Картометрический метод	5.00	–
3892	499831.10	1324900.78	053° 20' 10.53"	039° 36' 21.63"	Картометрический метод	5.00	–
3893	499840.16	1324886.91	053° 20' 10.83"	039° 36' 20.89"	Картометрический метод	5.00	–
3894	499858.90	1324870.79	053° 20' 11.45"	039° 36' 20.03"	Картометрический метод	5.00	–
3895	499914.76	1324839.11	053° 20' 13.27"	039° 36' 18.37"	Картометрический метод	5.00	–
3896	499926.65	1324836.22	053° 20' 13.66"	039° 36' 18.22"	Картометрический метод	5.00	–
3897	499946.28	1324831.43	053° 20' 14.29"	039° 36' 17.98"	Картометрический метод	5.00	–
3898	499962.13	1324812.45	053° 20' 14.82"	039° 36' 16.97"	Картометрический метод	5.00	–
3899	499966.08	1324803.97	053° 20' 14.95"	039° 36' 16.51"	Картометрический метод	5.00	–
3900	499965.05	1324793.36	053° 20' 14.92"	039° 36' 15.94"	Картометрический метод	5.00	–
3901	499959.68	1324763.68	053° 20' 14.76"	039° 36' 14.33"	Картометрический метод	5.00	–
3902	499961.47	1324749.69	053° 20' 14.83"	039° 36' 13.57"	Картометрический метод	5.00	–
3903	499954.72	1324735.80	053° 20' 14.62"	039° 36' 12.82"	Картометрический метод	5.00	–
3904	499951.49	1324732.02	053° 20' 14.51"	039° 36' 12.61"	Картометрический метод	5.00	–
3905	499942.81	1324721.84	053° 20' 14.24"	039° 36' 12.05"	Картометрический метод	5.00	–
3906	499894.79	1324687.07	053° 20' 12.70"	039° 36' 10.13"	Картометрический метод	5.00	–
3907	499865.39	1324673.47	053° 20' 11.76"	039° 36' 09.37"	Картометрический метод	5.00	–
3908	499852.84	1324668.72	053° 20' 11.35"	039° 36' 09.11"	Картометрический метод	5.00	–
3909	499846.65	1324668.09	053° 20' 11.15"	039° 36' 09.07"	Картометрический метод	5.00	–
3910	499838.33	1324663.78	053° 20' 10.89"	039° 36' 08.83"	Картометрический метод	5.00	–
3911	499804.28	1324628.81	053° 20' 09.80"	039° 36' 06.91"	Картометрический метод	5.00	–

3912	499777.70	1324597.74	053° 20' 08.96"	039° 36' 05.21"	Картометрический метод	5.00	–
3913	499759.45	1324579.60	053° 20' 08.38"	039° 36' 04.21"	Картометрический метод	5.00	–
3914	499747.32	1324553.86	053° 20' 08.00"	039° 36' 02.81"	Картометрический метод	5.00	–
3915	499736.45	1324530.99	053° 20' 07.66"	039° 36' 01.57"	Картометрический метод	5.00	–
3916	499722.92	1324494.81	053° 20' 07.24"	039° 35' 59.60"	Картометрический метод	5.00	–
3917	499723.63	1324475.42	053° 20' 07.27"	039° 35' 58.55"	Картометрический метод	5.00	–
3918	499725.52	1324461.62	053° 20' 07.34"	039° 35' 57.81"	Картометрический метод	5.00	–
3919	499726.31	1324432.57	053° 20' 07.38"	039° 35' 56.24"	Картометрический метод	5.00	–
3920	499720.75	1324381.90	053° 20' 07.23"	039° 35' 53.50"	Картометрический метод	5.00	–
3921	499721.46	1324349.39	053° 20' 07.27"	039° 35' 51.74"	Картометрический метод	5.00	–
3922	499720.98	1324330.65	053° 20' 07.26"	039° 35' 50.73"	Картометрический метод	5.00	–
3923	499724.00	1324315.81	053° 20' 07.37"	039° 35' 49.93"	Картометрический метод	5.00	–
3924	499729.73	1324305.26	053° 20' 07.56"	039° 35' 49.36"	Картометрический метод	5.00	–
3925	499743.55	1324291.66	053° 20' 08.01"	039° 35' 48.64"	Картометрический метод	5.00	–
3926	499763.20	1324267.41	053° 20' 08.66"	039° 35' 47.35"	Картометрический метод	5.00	–
3927	499792.93	1324236.64	053° 20' 09.64"	039° 35' 45.71"	Картометрический метод	5.00	–
3928	499807.25	1324215.58	053° 20' 10.11"	039° 35' 44.58"	Картометрический метод	5.00	–
3929	499813.55	1324201.66	053° 20' 10.32"	039° 35' 43.84"	Картометрический метод	5.00	–
3930	499818.25	1324186.30	053° 20' 10.48"	039° 35' 43.01"	Картометрический метод	5.00	–
3931	499834.98	1324138.09	053° 20' 11.05"	039° 35' 40.42"	Картометрический метод	5.00	–
3932	499850.30	1324096.95	053° 20' 11.56"	039° 35' 38.21"	Картометрический метод	5.00	–
3933	499871.62	1324065.71	053° 20' 12.27"	039° 35' 36.54"	Картометрический метод	5.00	–
3934	499887.29	1324051.25	053° 20' 12.78"	039° 35' 35.77"	Картометрический метод	5.00	–
3935	499926.35	1324026.16	053° 20' 14.06"	039° 35' 34.45"	Картометрический метод	5.00	–
3936	500000.48	1323999.55	053° 20' 16.47"	039° 35' 33.07"	Картометрический метод	5.00	–
3937	500026.41	1323997.03	053° 20' 17.31"	039° 35' 32.96"	Картометрический метод	5.00	–
3938	500060.65	1324016.24	053° 20' 18.40"	039° 35' 34.03"	Картометрический метод	5.00	–
3939	500099.17	1324029.90	053° 20' 19.64"	039° 35' 34.80"	Картометрический метод	5.00	–
3940	500132.29	1324029.32	053° 20' 20.72"	039° 35' 34.79"	Картометрический метод	5.00	–
3941	500165.07	1324018.26	053° 20' 21.78"	039° 35' 34.22"	Картометрический метод	5.00	–
3942	500172.75	1324004.91	053° 20' 22.04"	039° 35' 33.51"	Картометрический метод	5.00	–
3943	500172.17	1323993.05	053° 20' 22.02"	039° 35' 32.87"	Картометрический метод	5.00	–
3944	500161.54	1323961.72	053° 20' 21.70"	039° 35' 31.17"	Картометрический метод	5.00	–
3945	500159.57	1323934.03	053° 20' 21.65"	039° 35' 29.67"	Картометрический метод	5.00	–
3946	500172.52	1323891.78	053° 20' 22.09"	039° 35' 27.40"	Картометрический метод	5.00	–
3947	500174.38	1323858.31	053° 20' 22.16"	039° 35' 25.59"	Картометрический метод	5.00	–
3948	500172.08	1323821.48	053° 20' 22.11"	039° 35' 23.60"	Картометрический метод	5.00	–
3949	500163.25	1323777.90	053° 20' 21.84"	039° 35' 21.23"	Картометрический метод	5.00	–
3950	500162.05	1323744.95	053° 20' 21.82"	039° 35' 19.45"	Картометрический метод	5.00	–

3951	500149.53	1323674.49	053° 20' 21.45"	039° 35' 15.63"	Картометрический метод	5.00	–
3952	500143.28	1323618.21	053° 20' 21.28"	039° 35' 12.59"	Картометрический метод	5.00	–
3953	500123.90	1323588.64	053° 20' 20.66"	039° 35' 10.97"	Картометрический метод	5.00	–
3954	500094.14	1323566.64	053° 20' 19.71"	039° 35' 09.76"	Картометрический метод	5.00	–
3955	500067.28	1323554.19	053° 20' 18.85"	039° 35' 09.07"	Картометрический метод	5.00	–
3956	500039.16	1323552.91	053° 20' 17.94"	039° 35' 08.97"	Картометрический метод	5.00	–
3957	500016.61	1323559.70	053° 20' 17.21"	039° 35' 09.32"	Картометрический метод	5.00	–
3958	500005.53	1323567.28	053° 20' 16.85"	039° 35' 09.72"	Картометрический метод	5.00	–
3959	499988.92	1323589.93	053° 20' 16.30"	039° 35' 10.93"	Картометрический метод	5.00	–
3960	499976.71	1323620.51	053° 20' 15.89"	039° 35' 12.57"	Картометрический метод	5.00	–
3961	499968.91	1323681.25	053° 20' 15.61"	039° 35' 15.85"	Картометрический метод	5.00	–
3962	499965.90	1323700.64	053° 20' 15.50"	039° 35' 16.89"	Картометрический метод	5.00	–
3963	499943.51	1323733.63	053° 20' 14.76"	039° 35' 18.66"	Картометрический метод	5.00	–
3964	499934.60	1323740.40	053° 20' 14.47"	039° 35' 19.02"	Картометрический метод	5.00	–
3965	499921.34	1323741.80	053° 20' 14.04"	039° 35' 19.08"	Картометрический метод	5.00	–
3966	499899.36	1323738.14	053° 20' 13.33"	039° 35' 18.86"	Картометрический метод	5.00	–
3967	499877.72	1323711.96	053° 20' 12.64"	039° 35' 17.43"	Картометрический метод	5.00	–
3968	499830.76	1323649.63	053° 20' 11.15"	039° 35' 14.02"	Картометрический метод	5.00	–
3969	499801.81	1323628.57	053° 20' 10.23"	039° 35' 12.86"	Картометрический метод	5.00	–
3970	499767.02	1323619.51	053° 20' 09.11"	039° 35' 12.34"	Картометрический метод	5.00	–
3971	499750.68	1323616.43	053° 20' 08.58"	039° 35' 12.16"	Картометрический метод	5.00	–
3972	499730.93	1323618.40	053° 20' 07.94"	039° 35' 12.25"	Картометрический метод	5.00	–
3973	499712.45	1323622.36	053° 20' 07.34"	039° 35' 12.45"	Картометрический метод	5.00	–
3974	499670.50	1323630.37	053° 20' 05.98"	039° 35' 12.85"	Картометрический метод	5.00	–
3975	499664.69	1323633.40	053° 20' 05.79"	039° 35' 13.01"	Картометрический метод	5.00	–
3976	499663.87	1323638.63	053° 20' 05.76"	039° 35' 13.29"	Картометрический метод	5.00	–
3977	499665.27	1323648.62	053° 20' 05.80"	039° 35' 13.83"	Картометрический метод	5.00	–
3978	499658.16	1323651.21	053° 20' 05.57"	039° 35' 13.97"	Картометрический метод	5.00	–
3979	499635.12	1323649.85	053° 20' 04.83"	039° 35' 13.87"	Картометрический метод	5.00	–
3980	499591.97	1323643.44	053° 20' 03.43"	039° 35' 13.49"	Картометрический метод	5.00	–
3981	499544.93	1323633.83	053° 20' 01.92"	039° 35' 12.93"	Картометрический метод	5.00	–
3982	499516.99	1323618.48	053° 20' 01.02"	039° 35' 12.08"	Картометрический метод	5.00	–
3983	499508.05	1323605.84	053° 20' 00.74"	039° 35' 11.39"	Картометрический метод	5.00	–
3984	499507.77	1323592.67	053° 20' 00.74"	039° 35' 10.68"	Картометрический метод	5.00	–
3985	499512.15	1323579.14	053° 20' 00.88"	039° 35' 09.95"	Картометрический метод	5.00	–
3986	499531.21	1323556.72	053° 20' 01.51"	039° 35' 08.75"	Картометрический метод	5.00	–
3987	499557.75	1323517.20	053° 20' 02.39"	039° 35' 06.64"	Картометрический метод	5.00	–
3988	499572.47	1323482.85	053° 20' 02.88"	039° 35' 04.80"	Картометрический метод	5.00	–
3989	499578.51	1323445.89	053° 20' 03.10"	039° 35' 02.81"	Картометрический метод	5.00	–

3990	499573.21	1323415.87	053° 20' 02.94"	039° 35' 01.18"	Картометрический метод	5.00	–
3991	499569.94	1323401.23	053° 20' 02.84"	039° 35' 00.39"	Картометрический метод	5.00	–
3992	499561.05	1323383.15	053° 20' 02.56"	039° 34' 59.40"	Картометрический метод	5.00	–
3993	499533.32	1323363.56	053° 20' 01.68"	039° 34' 58.32"	Картометрический метод	5.00	–
3994	499515.13	1323350.89	053° 20' 01.09"	039° 34' 57.62"	Картометрический метод	5.00	–
3995	499501.18	1323345.19	053° 20' 00.65"	039° 34' 57.30"	Картометрический метод	5.00	–
3996	499485.93	1323345.09	053° 20' 00.15"	039° 34' 57.28"	Картометрический метод	5.00	–
3997	499485.03	1323345.08	053° 20' 00.12"	039° 34' 57.28"	Картометрический метод	5.00	–
3998	499469.34	1323342.75	053° 19' 59.62"	039° 34' 57.14"	Картометрический метод	5.00	–
3999	499446.68	1323326.51	053° 19' 58.89"	039° 34' 56.25"	Картометрический метод	5.00	–
4000	499381.68	1323257.56	053° 19' 56.83"	039° 34' 52.47"	Картометрический метод	5.00	–
4001	499328.90	1323198.42	053° 19' 55.15"	039° 34' 49.23"	Картометрический метод	5.00	–
4002	499312.12	1323166.45	053° 19' 54.62"	039° 34' 47.49"	Картометрический метод	5.00	–
4003	499302.19	1323132.24	053° 19' 54.32"	039° 34' 45.63"	Картометрический метод	5.00	–
4004	499298.63	1323084.81	053° 19' 54.23"	039° 34' 43.07"	Картометрический метод	5.00	–
4005	499300.01	1323033.83	053° 19' 54.30"	039° 34' 40.31"	Картометрический метод	5.00	–
4006	499307.88	1322995.48	053° 19' 54.57"	039° 34' 38.25"	Картометрический метод	5.00	–
4007	499330.38	1322945.39	053° 19' 55.32"	039° 34' 35.56"	Картометрический метод	5.00	–
4008	499343.68	1322904.80	053° 19' 55.77"	039° 34' 33.38"	Картометрический метод	5.00	–
4009	499349.80	1322857.01	053° 19' 55.99"	039° 34' 30.80"	Картометрический метод	5.00	–
4010	499354.93	1322804.85	053° 19' 56.18"	039° 34' 27.99"	Картометрический метод	5.00	–
4011	499366.78	1322760.88	053° 19' 56.59"	039° 34' 25.62"	Картометрический метод	5.00	–
4012	499379.56	1322746.79	053° 19' 57.01"	039° 34' 24.87"	Картометрический метод	5.00	–
4013	499388.51	1322743.37	053° 19' 57.30"	039° 34' 24.69"	Картометрический метод	5.00	–
4014	499443.70	1322730.77	053° 19' 59.09"	039° 34' 24.06"	Картометрический метод	5.00	–
4015	499466.42	1322721.21	053° 19' 59.83"	039° 34' 23.56"	Картометрический метод	5.00	–
4016	499496.17	1322696.90	053° 20' 00.81"	039° 34' 22.27"	Картометрический метод	5.00	–
4017	499509.59	1322671.91	053° 20' 01.25"	039° 34' 20.93"	Картометрический метод	5.00	–
4018	499514.89	1322646.97	053° 20' 01.44"	039° 34' 19.59"	Картометрический метод	5.00	–
4019	499523.21	1322633.63	053° 20' 01.71"	039° 34' 18.87"	Картометрический метод	5.00	–
4020	499534.17	1322633.11	053° 20' 02.07"	039° 34' 18.86"	Картометрический метод	5.00	–
4021	499553.49	1322642.66	053° 20' 02.69"	039° 34' 19.39"	Картометрический метод	5.00	–
4022	499587.37	1322670.00	053° 20' 03.77"	039° 34' 20.89"	Картометрический метод	5.00	–
4023	499603.73	1322688.66	053° 20' 04.29"	039° 34' 21.91"	Картометрический метод	5.00	–
4024	499646.30	1322704.64	053° 20' 05.66"	039° 34' 22.81"	Картометрический метод	5.00	–
4025	499687.62	1322716.54	053° 20' 06.99"	039° 34' 23.49"	Картометрический метод	5.00	–
4026	499713.10	1322734.30	053° 20' 07.80"	039° 34' 24.47"	Картометрический метод	5.00	–
4027	499729.86	1322737.22	053° 20' 08.34"	039° 34' 24.64"	Картометрический метод	5.00	–
4028	499747.93	1322734.37	053° 20' 08.93"	039° 34' 24.50"	Картометрический метод	5.00	–

4029	499770.78	1322724.76	053° 20' 09.67"	039° 34' 24.00"	Картометрический метод	5.00	–
4030	499821.40	1322698.52	053° 20' 11.32"	039° 34' 22.63"	Картометрический метод	5.00	–
4031	499846.30	1322686.93	053° 20' 12.13"	039° 34' 22.02"	Картометрический метод	5.00	–
4032	499865.63	1322675.62	053° 20' 12.76"	039° 34' 21.42"	Картометрический метод	5.00	–
4033	499883.91	1322654.88	053° 20' 13.37"	039° 34' 20.32"	Картометрический метод	5.00	–
4034	499895.36	1322640.09	053° 20' 13.74"	039° 34' 19.53"	Картометрический метод	5.00	–
4035	499900.36	1322633.20	053° 20' 13.91"	039° 34' 19.16"	Картометрический метод	5.00	–
4036	499903.96	1322632.17	053° 20' 14.03"	039° 34' 19.11"	Картометрический метод	5.00	–
4037	499910.63	1322622.03	053° 20' 14.25"	039° 34' 18.57"	Картометрический метод	5.00	–
4038	499912.19	1322614.51	053° 20' 14.30"	039° 34' 18.16"	Картометрический метод	5.00	–
4039	499912.81	1322603.70	053° 20' 14.33"	039° 34' 17.58"	Картометрический метод	5.00	–
4040	499909.27	1322593.57	053° 20' 14.22"	039° 34' 17.03"	Картометрический метод	5.00	–
4041	499900.09	1322577.51	053° 20' 13.93"	039° 34' 16.15"	Картометрический метод	5.00	–
4042	499888.57	1322566.22	053° 20' 13.56"	039° 34' 15.53"	Картометрический метод	5.00	–
4043	499879.00	1322556.04	053° 20' 13.26"	039° 34' 14.97"	Картометрический метод	5.00	–
4044	499870.76	1322553.52	053° 20' 12.99"	039° 34' 14.83"	Картометрический метод	5.00	–
4045	499867.09	1322548.91	053° 20' 12.87"	039° 34' 14.58"	Картометрический метод	5.00	–
4046	499863.58	1322539.97	053° 20' 12.77"	039° 34' 14.09"	Картометрический метод	5.00	–
4047	499858.84	1322531.36	053° 20' 12.62"	039° 34' 13.62"	Картометрический метод	5.00	–
4048	499854.51	1322527.35	053° 20' 12.48"	039° 34' 13.40"	Картометрический метод	5.00	–
4049	499853.03	1322521.04	053° 20' 12.43"	039° 34' 13.06"	Картометрический метод	5.00	–
4050	499851.98	1322506.64	053° 20' 12.41"	039° 34' 12.28"	Картометрический метод	5.00	–
4051	499850.58	1322500.60	053° 20' 12.36"	039° 34' 11.96"	Картометрический метод	5.00	–
4052	499852.40	1322493.22	053° 20' 12.43"	039° 34' 11.56"	Картометрический метод	5.00	–
4053	499854.54	1322483.62	053° 20' 12.50"	039° 34' 11.04"	Картометрический метод	5.00	–
4054	499854.80	1322478.99	053° 20' 12.51"	039° 34' 10.79"	Картометрический метод	5.00	–
4055	499854.31	1322472.64	053° 20' 12.50"	039° 34' 10.45"	Картометрический метод	5.00	–
4056	499855.92	1322466.93	053° 20' 12.55"	039° 34' 10.14"	Картометрический метод	5.00	–
4057	499861.68	1322456.48	053° 20' 12.75"	039° 34' 09.58"	Картометрический метод	5.00	–
4058	499861.90	1322454.39	053° 20' 12.75"	039° 34' 09.47"	Картометрический метод	5.00	–
4059	499865.84	1322445.95	053° 20' 12.88"	039° 34' 09.02"	Картометрический метод	5.00	–
4060	499868.65	1322433.90	053° 20' 12.98"	039° 34' 08.37"	Картометрический метод	5.00	–
4061	499872.02	1322418.24	053° 20' 13.10"	039° 34' 07.52"	Картометрический метод	5.00	–
4062	499878.25	1322415.68	053° 20' 13.30"	039° 34' 07.39"	Картометрический метод	5.00	–
4063	499880.23	1322413.15	053° 20' 13.37"	039° 34' 07.26"	Картометрический метод	5.00	–
4064	499881.50	1322408.04	053° 20' 13.41"	039° 34' 06.98"	Картометрический метод	5.00	–
4065	499879.67	1322386.85	053° 20' 13.36"	039° 34' 05.83"	Картометрический метод	5.00	–
4066	499873.47	1322359.17	053° 20' 13.17"	039° 34' 04.33"	Картометрический метод	5.00	–
4067	499861.50	1322332.56	053° 20' 12.80"	039° 34' 02.89"	Картометрический метод	5.00	–

4068	499847.90	1322320.66	053° 20' 12.37"	039° 34' 02.23"	Картометрический метод	5.00	–
4069	499830.59	1322312.06	053° 20' 11.81"	039° 34' 01.75"	Картометрический метод	5.00	–
4070	499820.59	1322307.56	053° 20' 11.49"	039° 34' 01.50"	Картометрический метод	5.00	–
4071	499812.31	1322307.39	053° 20' 11.22"	039° 34' 01.48"	Картометрический метод	5.00	–
4072	499799.82	1322311.41	053° 20' 10.82"	039° 34' 01.69"	Картометрический метод	5.00	–
4073	499790.34	1322315.42	053° 20' 10.51"	039° 34' 01.90"	Картометрический метод	5.00	–
4074	499781.06	1322314.97	053° 20' 10.21"	039° 34' 01.87"	Картометрический метод	5.00	–
4075	499767.75	1322300.25	053° 20' 09.78"	039° 34' 01.06"	Картометрический метод	5.00	–
4076	499759.30	1322286.53	053° 20' 09.52"	039° 34' 00.31"	Картометрический метод	5.00	–
4077	499746.50	1322275.71	053° 20' 09.11"	039° 33' 59.72"	Картометрический метод	5.00	–
4078	499734.41	1322264.56	053° 20' 08.72"	039° 33' 59.11"	Картометрический метод	5.00	–
4079	499723.49	1322255.49	053° 20' 08.37"	039° 33' 58.61"	Картометрический метод	5.00	–
4080	499690.25	1322245.15	053° 20' 07.30"	039° 33' 58.02"	Картометрический метод	5.00	–
4081	499668.04	1322239.38	053° 20' 06.59"	039° 33' 57.69"	Картометрический метод	5.00	–
4082	499654.50	1322237.69	053° 20' 06.15"	039° 33' 57.59"	Картометрический метод	5.00	–
4083	499636.60	1322238.76	053° 20' 05.57"	039° 33' 57.63"	Картометрический метод	5.00	–
4084	499618.50	1322242.94	053° 20' 04.99"	039° 33' 57.84"	Картометрический метод	5.00	–
4085	499603.00	1322223.50	053° 20' 04.49"	039° 33' 56.78"	Картометрический метод	5.00	–
4086	499578.01	1322192.27	053° 20' 03.70"	039° 33' 55.07"	Картометрический метод	5.00	–
4087	499574.43	1322194.98	053° 20' 03.58"	039° 33' 55.22"	Картометрический метод	5.00	–
4088	499558.94	1322179.34	053° 20' 03.09"	039° 33' 54.36"	Картометрический метод	5.00	–
4089	499551.14	1322169.77	053° 20' 02.84"	039° 33' 53.84"	Картометрический метод	5.00	–
4090	499541.31	1322157.59	053° 20' 02.53"	039° 33' 53.17"	Картометрический метод	5.00	–
4091	499529.63	1322145.16	053° 20' 02.16"	039° 33' 52.49"	Картометрический метод	5.00	–
4092	499530.23	1322141.95	053° 20' 02.18"	039° 33' 52.32"	Картометрический метод	5.00	–
4093	499528.95	1322138.00	053° 20' 02.14"	039° 33' 52.10"	Картометрический метод	5.00	–
4094	499524.42	1322132.89	053° 20' 02.00"	039° 33' 51.82"	Картометрический метод	5.00	–
4095	499513.26	1322128.47	053° 20' 01.64"	039° 33' 51.57"	Картометрический метод	5.00	–
4096	499502.03	1322121.99	053° 20' 01.28"	039° 33' 51.21"	Картометрический метод	5.00	–
4097	499494.22	1322110.93	053° 20' 01.03"	039° 33' 50.61"	Картометрический метод	5.00	–
4098	499486.01	1322090.96	053° 20' 00.77"	039° 33' 49.52"	Картометрический метод	5.00	–
4099	499474.72	1322068.12	053° 20' 00.42"	039° 33' 48.28"	Картометрический метод	5.00	–
4100	499454.58	1322039.81	053° 19' 59.78"	039° 33' 46.73"	Картометрический метод	5.00	–
4101	499432.55	1321989.72	053° 19' 59.10"	039° 33' 44.01"	Картометрический метод	5.00	–
4102	499403.50	1321943.53	053° 19' 58.18"	039° 33' 41.49"	Картометрический метод	5.00	–
4103	499381.71	1321924.93	053° 19' 57.48"	039° 33' 40.47"	Картометрический метод	5.00	–
4104	499366.61	1321916.51	053° 19' 57.00"	039° 33' 40.00"	Картометрический метод	5.00	–
4105	499305.30	1321896.17	053° 19' 55.03"	039° 33' 38.85"	Картометрический метод	5.00	–
4106	499275.38	1321890.65	053° 19' 54.06"	039° 33' 38.53"	Картометрический метод	5.00	–

4107	499234.42	1321876.99	053° 19' 52.74"	039° 33' 37.76"	Картометрический метод	5.00	–
4108	499178.93	1321840.97	053° 19' 50.97"	039° 33' 35.77"	Картометрический метод	5.00	–
4109	499156.56	1321814.24	053° 19' 50.25"	039° 33' 34.30"	Картометрический метод	5.00	–
4110	499151.04	1321799.42	053° 19' 50.08"	039° 33' 33.50"	Картометрический метод	5.00	–
4111	499148.13	1321760.20	053° 19' 50.01"	039° 33' 31.38"	Картометрический метод	5.00	–
4112	499147.26	1321707.33	053° 19' 50.01"	039° 33' 28.52"	Картометрический метод	5.00	–
4113	499143.48	1321677.11	053° 19' 49.90"	039° 33' 26.89"	Картометрический метод	5.00	–
4114	499128.67	1321652.13	053° 19' 49.43"	039° 33' 25.52"	Картометрический метод	5.00	–
4115	499121.40	1321618.14	053° 19' 49.21"	039° 33' 23.68"	Картометрический метод	5.00	–
4116	499099.61	1321585.89	053° 19' 48.52"	039° 33' 21.92"	Картометрический метод	5.00	–
4117	499055.45	1321547.83	053° 19' 47.11"	039° 33' 19.83"	Картометрический метод	5.00	–
4118	499005.77	1321517.62	053° 19' 45.52"	039° 33' 18.16"	Картометрический метод	5.00	–
4119	498999.09	1321508.32	053° 19' 45.31"	039° 33' 17.65"	Картометрический метод	5.00	–
4120	499002.87	1321487.40	053° 19' 45.44"	039° 33' 16.52"	Картометрический метод	5.00	–
4121	499006.06	1321474.33	053° 19' 45.55"	039° 33' 15.82"	Картометрический метод	5.00	–
4122	499002.58	1321471.13	053° 19' 45.44"	039° 33' 15.64"	Картометрический метод	5.00	–
4123	498997.93	1321469.29	053° 19' 45.29"	039° 33' 15.54"	Картометрический метод	5.00	–
4124	498991.25	1321476.46	053° 19' 45.07"	039° 33' 15.92"	Картометрический метод	5.00	–
4125	498979.43	1321497.38	053° 19' 44.68"	039° 33' 17.04"	Картометрический метод	5.00	–
4126	498972.94	1321502.51	053° 19' 44.47"	039° 33' 17.31"	Картометрический метод	5.00	–
4127	498964.81	1321503.67	053° 19' 44.20"	039° 33' 17.37"	Картометрический метод	5.00	–
4128	498916.29	1321504.54	053° 19' 42.63"	039° 33' 17.38"	Картометрический метод	5.00	–
4129	498857.31	1321491.76	053° 19' 40.73"	039° 33' 16.64"	Картометрический метод	5.00	–
4130	498825.36	1321486.82	053° 19' 39.70"	039° 33' 16.35"	Картометрический метод	5.00	–
4131	498803.28	1321490.31	053° 19' 38.99"	039° 33' 16.52"	Картометрический метод	5.00	–
4132	498773.93	1321504.83	053° 19' 38.03"	039° 33' 17.28"	Картометрический метод	5.00	–
4133	498713.80	1321527.78	053° 19' 36.07"	039° 33' 18.47"	Картометрический метод	5.00	–
4134	498663.82	1321542.60	053° 19' 34.45"	039° 33' 19.23"	Картометрический метод	5.00	–
4135	498608.92	1321555.67	053° 19' 32.67"	039° 33' 19.89"	Картометрический метод	5.00	–
4136	498551.10	1321560.03	053° 19' 30.80"	039° 33' 20.08"	Картометрический метод	5.00	–
4137	498496.48	1321544.92	053° 19' 29.04"	039° 33' 19.22"	Картометрический метод	5.00	–
4138	498450.87	1321524.88	053° 19' 27.57"	039° 33' 18.10"	Картометрический метод	5.00	–
4139	498415.43	1321495.83	053° 19' 26.44"	039° 33' 16.50"	Картометрический метод	5.00	–
4140	498385.79	1321450.21	053° 19' 25.50"	039° 33' 14.01"	Картометрический метод	5.00	–
4141	498368.94	1321381.36	053° 19' 24.99"	039° 33' 10.28"	Картометрический метод	5.00	–
4142	498366.91	1321358.70	053° 19' 24.94"	039° 33' 09.06"	Картометрический метод	5.00	–
4143	498345.99	1321330.52	053° 19' 24.27"	039° 33' 07.52"	Картометрический метод	5.00	–
4144	498334.57	1321325.24	053° 19' 23.91"	039° 33' 07.22"	Картометрический метод	5.00	–
4145	498327.12	1321321.08	053° 19' 23.67"	039° 33' 06.99"	Картометрический метод	5.00	–

4146	498324.98	1321315.17	053° 19' 23.60"	039° 33' 06.67"	Картометрический метод	5.00	–
4147	498325.57	1321311.58	053° 19' 23.62"	039° 33' 06.48"	Картометрический метод	5.00	–
4148	498328.28	1321307.23	053° 19' 23.71"	039° 33' 06.24"	Картометрический метод	5.00	–
4149	498333.41	1321302.19	053° 19' 23.88"	039° 33' 05.98"	Картометрический метод	5.00	–
4150	498339.02	1321296.23	053° 19' 24.07"	039° 33' 05.66"	Картометрический метод	5.00	–
4151	498381.14	1321163.17	053° 19' 25.49"	039° 32' 58.51"	Картометрический метод	5.00	–
4152	498391.31	1321115.82	053° 19' 25.84"	039° 32' 55.96"	Картометрический метод	5.00	–
4153	498452.33	1321029.78	053° 19' 27.86"	039° 32' 51.36"	Картометрический метод	5.00	–
4154	498464.44	1320995.88	053° 19' 28.27"	039° 32' 49.54"	Картометрический метод	5.00	–
4155	498463.47	1320983.29	053° 19' 28.24"	039° 32' 48.85"	Картометрический метод	5.00	–
4156	498461.53	1320963.44	053° 19' 28.19"	039° 32' 47.78"	Картометрический метод	5.00	–
4157	498448.94	1320937.78	053° 19' 27.79"	039° 32' 46.38"	Картометрический метод	5.00	–
4158	498431.99	1320914.05	053° 19' 27.26"	039° 32' 45.09"	Картометрический метод	5.00	–
4159	498411.17	1320898.55	053° 19' 26.59"	039° 32' 44.24"	Картометрический метод	5.00	–
4160	498387.15	1320871.01	053° 19' 25.83"	039° 32' 42.73"	Картометрический метод	5.00	–
4161	498362.94	1320844.37	053° 19' 25.06"	039° 32' 41.27"	Картометрический метод	5.00	–
4162	498345.02	1320838.08	053° 19' 24.48"	039° 32' 40.92"	Картометрический метод	5.00	–
4163	498327.11	1320840.98	053° 19' 23.90"	039° 32' 41.06"	Картометрический метод	5.00	–
4164	498291.28	1320847.76	053° 19' 22.74"	039° 32' 41.40"	Картометрический метод	5.00	–
4165	498250.42	1320834.83	053° 19' 21.42"	039° 32' 40.66"	Картометрический метод	5.00	–
4166	498220.30	1320812.56	053° 19' 20.46"	039° 32' 39.44"	Картометрический метод	5.00	–
4167	498178.89	1320771.71	053° 19' 19.14"	039° 32' 37.20"	Картометрический метод	5.00	–
4168	498164.18	1320752.31	053° 19' 18.67"	039° 32' 36.14"	Картометрический метод	5.00	–
4169	498144.66	1320729.19	053° 19' 18.05"	039° 32' 34.87"	Картометрический метод	5.00	–
4170	498110.26	1320698.97	053° 19' 16.95"	039° 32' 33.21"	Картометрический метод	5.00	–
4171	498057.27	1320679.45	053° 19' 15.25"	039° 32' 32.12"	Картометрический метод	5.00	–
4172	498032.51	1320658.88	053° 19' 14.46"	039° 32' 30.99"	Картометрический метод	5.00	–
4173	498010.18	1320628.82	053° 19' 13.75"	039° 32' 29.34"	Картометрический метод	5.00	–
4174	498003.46	1320610.65	053° 19' 13.54"	039° 32' 28.36"	Картометрический метод	5.00	–
4175	498001.72	1320592.99	053° 19' 13.50"	039° 32' 27.40"	Картометрический метод	5.00	–
4176	498004.94	1320577.66	053° 19' 13.61"	039° 32' 26.58"	Картометрический метод	5.00	–
4177	498032.87	1320546.99	053° 19' 14.52"	039° 32' 24.94"	Картометрический метод	5.00	–
4178	498066.31	1320528.23	053° 19' 15.62"	039° 32' 23.96"	Картометрический метод	5.00	–
4179	498087.42	1320519.52	053° 19' 16.30"	039° 32' 23.50"	Картометрический метод	5.00	–
4180	498110.26	1320517.69	053° 19' 17.04"	039° 32' 23.42"	Картометрический метод	5.00	–
4181	498116.65	1320516.18	053° 19' 17.25"	039° 32' 23.34"	Картометрический метод	5.00	–
4182	498130.25	1320508.74	053° 19' 17.69"	039° 32' 22.95"	Картометрический метод	5.00	–
4183	498149.77	1320500.26	053° 19' 18.33"	039° 32' 22.51"	Картометрический метод	5.00	–
4184	498168.37	1320496.42	053° 19' 18.93"	039° 32' 22.32"	Картометрический метод	5.00	–

4185	498189.40	1320495.03	053° 19' 19.61"	039° 32' 22.26"	Картометрический метод	5.00	–
4186	498203.60	1320491.14	053° 19' 20.07"	039° 32' 22.06"	Картометрический метод	5.00	–
4187	498227.73	1320483.82	053° 19' 20.86"	039° 32' 21.69"	Картометрический метод	5.00	–
4188	498258.14	1320469.90	053° 19' 21.85"	039° 32' 20.96"	Картометрический метод	5.00	–
4189	498269.65	1320456.07	053° 19' 22.23"	039° 32' 20.22"	Картометрический метод	5.00	–
4190	498286.75	1320430.96	053° 19' 22.79"	039° 32' 18.88"	Картометрический метод	5.00	–
4191	498292.80	1320421.08	053° 19' 22.99"	039° 32' 18.35"	Картометрический метод	5.00	–
4192	498304.92	1320401.27	053° 19' 23.39"	039° 32' 17.29"	Картометрический метод	5.00	–
4193	498327.56	1320355.03	053° 19' 24.15"	039° 32' 14.81"	Картометрический метод	5.00	–
4194	498339.07	1320326.67	053° 19' 24.53"	039° 32' 13.29"	Картометрический метод	5.00	–
4195	498339.74	1320283.51	053° 19' 24.58"	039° 32' 10.95"	Картометрический метод	5.00	–
4196	498338.17	1320275.10	053° 19' 24.53"	039° 32' 10.50"	Картометрический метод	5.00	–
4197	498333.14	1320248.11	053° 19' 24.38"	039° 32' 09.04"	Картометрический метод	5.00	–
4198	498328.19	1320221.51	053° 19' 24.23"	039° 32' 07.60"	Картометрический метод	5.00	–
4199	498315.67	1320194.47	053° 19' 23.84"	039° 32' 06.13"	Картометрический метод	5.00	–
4200	498298.59	1320170.18	053° 19' 23.30"	039° 32' 04.80"	Картометрический метод	5.00	–
4201	498275.32	1320141.96	053° 19' 22.56"	039° 32' 03.26"	Картометрический метод	5.00	–
4202	498216.98	1320083.04	053° 19' 20.70"	039° 32' 00.03"	Картометрический метод	5.00	–
4203	498212.39	1320079.14	053° 19' 20.55"	039° 31' 59.81"	Картометрический метод	5.00	–
4204	498192.34	1320072.99	053° 19' 19.91"	039° 31' 59.47"	Картометрический метод	5.00	–
4205	498155.80	1320060.39	053° 19' 18.73"	039° 31' 58.76"	Картометрический метод	5.00	–
4206	498136.04	1320055.05	053° 19' 18.10"	039° 31' 58.45"	Картометрический метод	5.00	–
4207	498125.02	1320051.45	053° 19' 17.74"	039° 31' 58.25"	Картометрический метод	5.00	–
4208	498108.63	1320043.20	053° 19' 17.22"	039° 31' 57.79"	Картометрический метод	5.00	–
4209	498094.10	1320033.55	053° 19' 16.75"	039° 31' 57.26"	Картометрический метод	5.00	–
4210	498086.09	1320027.16	053° 19' 16.49"	039° 31' 56.91"	Картометрический метод	5.00	–
4211	498077.60	1320025.81	053° 19' 16.22"	039° 31' 56.83"	Картометрический метод	5.00	–
4212	498066.76	1320025.23	053° 19' 15.87"	039° 31' 56.79"	Картометрический метод	5.00	–
4213	498060.13	1320024.84	053° 19' 15.66"	039° 31' 56.76"	Картометрический метод	5.00	–
4214	498051.22	1320023.56	053° 19' 15.37"	039° 31' 56.68"	Картометрический метод	5.00	–
4215	498043.40	1320021.86	053° 19' 15.12"	039° 31' 56.59"	Картометрический метод	5.00	–
4216	498034.84	1320021.00	053° 19' 14.84"	039° 31' 56.53"	Картометрический метод	5.00	–
4217	498025.00	1320018.78	053° 19' 14.52"	039° 31' 56.41"	Картометрический метод	5.00	–
4218	498016.52	1320016.90	053° 19' 14.25"	039° 31' 56.30"	Картометрический метод	5.00	–
4219	498002.42	1320009.03	053° 19' 13.80"	039° 31' 55.86"	Картометрический метод	5.00	–
4220	497995.94	1319999.78	053° 19' 13.59"	039° 31' 55.36"	Картометрический метод	5.00	–
4221	497992.65	1319992.42	053° 19' 13.49"	039° 31' 54.96"	Картометрический метод	5.00	–
4222	497988.17	1319977.93	053° 19' 13.35"	039° 31' 54.17"	Картометрический метод	5.00	–
4223	497982.90	1319958.76	053° 19' 13.19"	039° 31' 53.13"	Картометрический метод	5.00	–

4224	497977.59	1319925.97	053° 19' 13.03"	039° 31' 51.35"	Картометрический метод	5.00	–
4225	497967.37	1319865.69	053° 19' 12.73"	039° 31' 48.09"	Картометрический метод	5.00	–
4226	497958.54	1319830.94	053° 19' 12.46"	039° 31' 46.21"	Картометрический метод	5.00	–
4227	497942.07	1319789.78	053° 19' 11.95"	039° 31' 43.97"	Картометрический метод	5.00	–
4228	497926.95	1319760.00	053° 19' 11.47"	039° 31' 42.35"	Картометрический метод	5.00	–
4229	497903.57	1319731.69	053° 19' 10.73"	039° 31' 40.80"	Картометрический метод	5.00	–
4230	497869.68	1319710.87	053° 19' 09.64"	039° 31' 39.65"	Картометрический метод	5.00	–
4231	497852.72	1319704.33	053° 19' 09.10"	039° 31' 39.28"	Картометрический метод	5.00	–
4232	497830.97	1319701.73	053° 19' 08.40"	039° 31' 39.13"	Картометрический метод	5.00	–
4233	497818.19	1319706.24	053° 19' 07.98"	039° 31' 39.36"	Картометрический метод	5.00	–
4234	497801.54	1319716.68	053° 19' 07.44"	039° 31' 39.91"	Картометрический метод	5.00	–
4235	497785.41	1319733.27	053° 19' 06.91"	039° 31' 40.79"	Картометрический метод	5.00	–
4236	497779.60	1319738.69	053° 19' 06.72"	039° 31' 41.08"	Картометрический метод	5.00	–
4237	497776.30	1319741.02	053° 19' 06.61"	039° 31' 41.21"	Картометрический метод	5.00	–
4238	497773.79	1319742.18	053° 19' 06.53"	039° 31' 41.27"	Картометрический метод	5.00	–
4239	497767.20	1319741.02	053° 19' 06.32"	039° 31' 41.20"	Картометрический метод	5.00	–
4240	497759.07	1319740.82	053° 19' 06.05"	039° 31' 41.18"	Картометрический метод	5.00	–
4241	497748.84	1319743.03	053° 19' 05.72"	039° 31' 41.29"	Картометрический метод	5.00	–
4242	497730.83	1319753.41	053° 19' 05.13"	039° 31' 41.84"	Картометрический метод	5.00	–
4243	497712.32	1319757.98	053° 19' 04.53"	039° 31' 42.07"	Картометрический метод	5.00	–
4244	497687.99	1319770.96	053° 19' 03.74"	039° 31' 42.75"	Картометрический метод	5.00	–
4245	497654.94	1319787.55	053° 19' 02.66"	039° 31' 43.62"	Картометрический метод	5.00	–
4246	497630.21	1319793.18	053° 19' 01.86"	039° 31' 43.91"	Картометрический метод	5.00	–
4247	497618.26	1319793.51	053° 19' 01.47"	039° 31' 43.92"	Картометрический метод	5.00	–
4248	497609.54	1319793.51	053° 19' 01.19"	039° 31' 43.91"	Картометрический метод	5.00	–
4249	497598.89	1319791.40	053° 19' 00.85"	039° 31' 43.79"	Картометрический метод	5.00	–
4250	497581.67	1319773.14	053° 19' 00.30"	039° 31' 42.79"	Картометрический метод	5.00	–
4251	497560.77	1319745.59	053° 18' 59.64"	039° 31' 41.28"	Картометрический метод	5.00	–
4252	497550.96	1319723.45	053° 18' 59.33"	039° 31' 40.08"	Картометрический метод	5.00	–
4253	497543.69	1319699.08	053° 18' 59.11"	039° 31' 38.76"	Картометрический метод	5.00	–
4254	497526.19	1319674.35	053° 18' 58.55"	039° 31' 37.41"	Картометрический метод	5.00	–
4255	497522.20	1319656.73	053° 18' 58.43"	039° 31' 36.45"	Картометрический метод	5.00	–
4256	497523.78	1319635.81	053° 18' 58.49"	039° 31' 35.32"	Картометрический метод	5.00	–
4257	497530.19	1319609.72	053° 18' 58.71"	039° 31' 33.92"	Картометрический метод	5.00	–
4258	497531.52	1319591.13	053° 18' 58.76"	039° 31' 32.92"	Картометрический метод	5.00	–
4259	497523.73	1319572.06	053° 18' 58.52"	039° 31' 31.88"	Картометрический метод	5.00	–
4260	497516.10	1319553.60	053° 18' 58.28"	039° 31' 30.88"	Картометрический метод	5.00	–
4261	497513.92	1319524.31	053° 18' 58.23"	039° 31' 29.29"	Картометрический метод	5.00	–
4262	497512.42	1319473.51	053° 18' 58.20"	039° 31' 26.55"	Картометрический метод	5.00	–

4263	497515.16	1319446.76	053° 18' 58.30"	039° 31' 25.11"	Картометрический метод	5.00	–
4264	497522.00	1319426.36	053° 18' 58.53"	039° 31' 24.01"	Картометрический метод	5.00	–
4265	497531.13	1319415.84	053° 18' 58.83"	039° 31' 23.45"	Картометрический метод	5.00	–
4266	497534.08	1319411.32	053° 18' 58.93"	039° 31' 23.21"	Картометрический метод	5.00	–
4267	497537.04	1319402.95	053° 18' 59.03"	039° 31' 22.76"	Картометрический метод	5.00	–
4268	497537.72	1319396.33	053° 18' 59.06"	039° 31' 22.40"	Картометрический метод	5.00	–
4269	497537.44	1319387.13	053° 18' 59.05"	039° 31' 21.90"	Картометрический метод	5.00	–
4270	497534.56	1319378.89	053° 18' 58.96"	039° 31' 21.46"	Картометрический метод	5.00	–
4271	497528.50	1319371.57	053° 18' 58.77"	039° 31' 21.06"	Картометрический метод	5.00	–
4272	497513.51	1319357.16	053° 18' 58.29"	039° 31' 20.27"	Картометрический метод	5.00	–
4273	497493.26	1319338.59	053° 18' 57.65"	039° 31' 19.25"	Картометрический метод	5.00	–
4274	497479.97	1319330.99	053° 18' 57.22"	039° 31' 18.83"	Картометрический метод	5.00	–
4275	497468.84	1319328.09	053° 18' 56.86"	039° 31' 18.66"	Картометрический метод	5.00	–
4276	497457.17	1319324.76	053° 18' 56.49"	039° 31' 18.47"	Картометрический метод	5.00	–
4277	497453.72	1319321.20	053° 18' 56.38"	039° 31' 18.28"	Картометрический метод	5.00	–
4278	497450.49	1319314.22	053° 18' 56.27"	039° 31' 17.90"	Картометрический метод	5.00	–
4279	497447.77	1319295.73	053° 18' 56.19"	039° 31' 16.90"	Картометрический метод	5.00	–
4280	497448.00	1319283.56	053° 18' 56.21"	039° 31' 16.24"	Картометрический метод	5.00	–
4281	497444.69	1319277.32	053° 18' 56.10"	039° 31' 15.90"	Картометрический метод	5.00	–
4282	497441.37	1319275.70	053° 18' 56.00"	039° 31' 15.81"	Картометрический метод	5.00	–
4283	497437.36	1319275.61	053° 18' 55.87"	039° 31' 15.80"	Картометрический метод	5.00	–
4284	497433.07	1319275.31	053° 18' 55.73"	039° 31' 15.78"	Картометрический метод	5.00	–
4285	497427.87	1319271.02	053° 18' 55.56"	039° 31' 15.55"	Картометрический метод	5.00	–
4286	497422.52	1319267.76	053° 18' 55.39"	039° 31' 15.37"	Картометрический метод	5.00	–
4287	497417.17	1319267.58	053° 18' 55.22"	039° 31' 15.35"	Картометрический метод	5.00	–
4288	497411.38	1319265.38	053° 18' 55.03"	039° 31' 15.23"	Картометрический метод	5.00	–
4289	497408.39	1319261.12	053° 18' 54.94"	039° 31' 15.00"	Картометрический метод	5.00	–
4290	497404.12	1319257.28	053° 18' 54.80"	039° 31' 14.79"	Картометрический метод	5.00	–
4291	497394.25	1319255.68	053° 18' 54.48"	039° 31' 14.69"	Картометрический метод	5.00	–
4292	497388.10	1319258.71	053° 18' 54.28"	039° 31' 14.85"	Картометрический метод	5.00	–
4293	497385.92	1319259.03	053° 18' 54.21"	039° 31' 14.87"	Картометрический метод	5.00	–
4294	497383.07	1319257.64	053° 18' 54.12"	039° 31' 14.79"	Картометрический метод	5.00	–
4295	497379.43	1319257.68	053° 18' 54.00"	039° 31' 14.79"	Картометрический метод	5.00	–
4296	497370.36	1319260.36	053° 18' 53.71"	039° 31' 14.93"	Картометрический метод	5.00	–
4297	497363.15	1319259.83	053° 18' 53.47"	039° 31' 14.89"	Картометрический метод	5.00	–
4298	497353.23	1319255.66	053° 18' 53.16"	039° 31' 14.66"	Картометрический метод	5.00	–
4299	497347.82	1319254.26	053° 18' 52.98"	039° 31' 14.58"	Картометрический метод	5.00	–
4300	497340.25	1319254.80	053° 18' 52.74"	039° 31' 14.60"	Картометрический метод	5.00	–
4301	497334.47	1319256.67	053° 18' 52.55"	039° 31' 14.70"	Картометрический метод	5.00	–

4302	497327.37	1319256.76	053° 18' 52.32"	039° 31' 14.70"	Картометрический метод	5.00	–
4303	497323.80	1319256.68	053° 18' 52.20"	039° 31' 14.69"	Картометрический метод	5.00	–
4304	497322.76	1319254.08	053° 18' 52.17"	039° 31' 14.55"	Картометрический метод	5.00	–
4305	497320.26	1319250.47	053° 18' 52.09"	039° 31' 14.35"	Картометрический метод	5.00	–
4306	497317.82	1319248.56	053° 18' 52.01"	039° 31' 14.25"	Картометрический метод	5.00	–
4307	497306.72	1319244.84	053° 18' 51.66"	039° 31' 14.04"	Картометрический метод	5.00	–
4308	497293.13	1319244.14	053° 18' 51.22"	039° 31' 13.99"	Картометрический метод	5.00	–
4309	497273.95	1319248.15	053° 18' 50.60"	039° 31' 14.19"	Картометрический метод	5.00	–
4310	497263.90	1319252.04	053° 18' 50.27"	039° 31' 14.39"	Картометрический метод	5.00	–
4311	497258.90	1319256.63	053° 18' 50.10"	039° 31' 14.64"	Картометрический метод	5.00	–
4312	497257.85	1319259.43	053° 18' 50.07"	039° 31' 14.79"	Картометрический метод	5.00	–
4313	497250.36	1319260.09	053° 18' 49.83"	039° 31' 14.82"	Картометрический метод	5.00	–
4314	497245.07	1319260.12	053° 18' 49.66"	039° 31' 14.82"	Картометрический метод	5.00	–
4315	497240.39	1319260.87	053° 18' 49.50"	039° 31' 14.85"	Картометрический метод	5.00	–
4316	497234.89	1319263.53	053° 18' 49.33"	039° 31' 14.99"	Картометрический метод	5.00	–
4317	497231.32	1319263.18	053° 18' 49.21"	039° 31' 14.97"	Картометрический метод	5.00	–
4318	497229.56	1319261.95	053° 18' 49.15"	039° 31' 14.90"	Картометрический метод	5.00	–
4319	497224.37	1319254.82	053° 18' 48.99"	039° 31' 14.51"	Картометрический метод	5.00	–
4320	497226.19	1319250.71	053° 18' 49.05"	039° 31' 14.29"	Картометрический метод	5.00	–
4321	497224.62	1319246.29	053° 18' 49.00"	039° 31' 14.05"	Картометрический метод	5.00	–
4322	497209.17	1319232.63	053° 18' 48.51"	039° 31' 13.30"	Картометрический метод	5.00	–
4323	497198.36	1319215.44	053° 18' 48.17"	039° 31' 12.37"	Картометрический метод	5.00	–
4324	497173.95	1319176.51	053° 18' 47.40"	039° 31' 10.24"	Картометрический метод	5.00	–
4325	497152.69	1319149.78	053° 18' 46.72"	039° 31' 08.78"	Картометрический метод	5.00	–
4326	497138.63	1319136.53	053° 18' 46.27"	039° 31' 08.06"	Картометрический метод	5.00	–
4327	497128.86	1319132.93	053° 18' 45.96"	039° 31' 07.86"	Картометрический метод	5.00	–
4328	497114.80	1319131.18	053° 18' 45.50"	039° 31' 07.75"	Картометрический метод	5.00	–
4329	497095.64	1319126.36	053° 18' 44.89"	039° 31' 07.47"	Картометрический метод	5.00	–
4330	497057.26	1319107.17	053° 18' 43.65"	039° 31' 06.41"	Картометрический метод	5.00	–
4331	497032.73	1319088.46	053° 18' 42.87"	039° 31' 05.38"	Картометрический метод	5.00	–
4332	497012.83	1319064.11	053° 18' 42.24"	039° 31' 04.05"	Картометрический метод	5.00	–
4333	496994.76	1319046.58	053° 18' 41.66"	039° 31' 03.09"	Картометрический метод	5.00	–
4334	496961.41	1319019.27	053° 18' 40.59"	039° 31' 01.59"	Картометрический метод	5.00	–
4335	496947.39	1319002.05	053° 18' 40.15"	039° 31' 00.65"	Картометрический метод	5.00	–
4336	496931.42	1318972.43	053° 18' 39.65"	039° 30' 59.03"	Картометрический метод	5.00	–
4337	496915.96	1318943.46	053° 18' 39.16"	039° 30' 57.46"	Картометрический метод	5.00	–
4338	496871.10	1318905.23	053° 18' 37.73"	039° 30' 55.36"	Картометрический метод	5.00	–
4339	496856.31	1318899.45	053° 18' 37.25"	039° 30' 55.03"	Картометрический метод	5.00	–
4340	496839.15	1318902.48	053° 18' 36.70"	039° 30' 55.18"	Картометрический метод	5.00	–

4341	496833.11	1318902.48	053° 18' 36.50"	039° 30' 55.18"	Картометрический метод	5.00	–
4342	496818.82	1318894.70	053° 18' 36.04"	039° 30' 54.75"	Картометрический метод	5.00	–
4343	496782.33	1318873.78	053° 18' 34.87"	039° 30' 53.59"	Картометрический метод	5.00	–
4344	496761.88	1318862.63	053° 18' 34.21"	039° 30' 52.97"	Картометрический метод	5.00	–
4345	496738.53	1318849.90	053° 18' 33.47"	039° 30' 52.27"	Картометрический метод	5.00	–
4346	496733.28	1318849.72	053° 18' 33.30"	039° 30' 52.25"	Картометрический метод	5.00	–
4347	496731.66	1318851.17	053° 18' 33.24"	039° 30' 52.33"	Картометрический метод	5.00	–
4348	496711.11	1318844.79	053° 18' 32.58"	039° 30' 51.97"	Картометрический метод	5.00	–
4349	496686.89	1318840.26	053° 18' 31.80"	039° 30' 51.71"	Картометрический метод	5.00	–
4350	496672.68	1318835.61	053° 18' 31.34"	039° 30' 51.44"	Картометрический метод	5.00	–
4351	496641.00	1318819.96	053° 18' 30.32"	039° 30' 50.57"	Картометрический метод	5.00	–
4352	496631.33	1318809.80	053° 18' 30.02"	039° 30' 50.02"	Картометрический метод	5.00	–
4353	496628.18	1318802.26	053° 18' 29.92"	039° 30' 49.61"	Картометрический метод	5.00	–
4354	496625.53	1318799.47	053° 18' 29.83"	039° 30' 49.46"	Картометрический метод	5.00	–
4355	496619.91	1318797.00	053° 18' 29.65"	039° 30' 49.32"	Картометрический метод	5.00	–
4356	496616.51	1318794.63	053° 18' 29.54"	039° 30' 49.19"	Картометрический метод	5.00	–
4357	496616.10	1318792.36	053° 18' 29.53"	039° 30' 49.06"	Картометрический метод	5.00	–
4358	496615.64	1318789.78	053° 18' 29.52"	039° 30' 48.92"	Картометрический метод	5.00	–
4359	496612.61	1318788.15	053° 18' 29.42"	039° 30' 48.83"	Картометрический метод	5.00	–
4360	496609.45	1318788.11	053° 18' 29.32"	039° 30' 48.83"	Картометрический метод	5.00	–
4361	496607.24	1318786.90	053° 18' 29.25"	039° 30' 48.76"	Картометрический метод	5.00	–
4362	496606.20	1318784.90	053° 18' 29.22"	039° 30' 48.65"	Картометрический метод	5.00	–
4363	496606.35	1318781.69	053° 18' 29.22"	039° 30' 48.48"	Картометрический метод	5.00	–
4364	496606.92	1318774.64	053° 18' 29.24"	039° 30' 48.10"	Картометрический метод	5.00	–
4365	496606.21	1318770.60	053° 18' 29.22"	039° 30' 47.88"	Картометрический метод	5.00	–
4366	496601.89	1318766.85	053° 18' 29.09"	039° 30' 47.68"	Картометрический метод	5.00	–
4367	496596.72	1318760.23	053° 18' 28.92"	039° 30' 47.31"	Картометрический метод	5.00	–
4368	496594.24	1318758.81	053° 18' 28.84"	039° 30' 47.24"	Картометрический метод	5.00	–
4369	496585.24	1318758.82	053° 18' 28.55"	039° 30' 47.23"	Картометрический метод	5.00	–
4370	496582.44	1318758.45	053° 18' 28.46"	039° 30' 47.21"	Картометрический метод	5.00	–
4371	496578.57	1318755.42	053° 18' 28.34"	039° 30' 47.04"	Картометрический метод	5.00	–
4372	496570.20	1318748.80	053° 18' 28.07"	039° 30' 46.68"	Картометрический метод	5.00	–
4373	496564.61	1318747.79	053° 18' 27.89"	039° 30' 46.62"	Картометрический метод	5.00	–
4374	496561.76	1318748.93	053° 18' 27.80"	039° 30' 46.68"	Картометрический метод	5.00	–
4375	496561.05	1318748.71	053° 18' 27.77"	039° 30' 46.66"	Картометрический метод	5.00	–
4376	496557.23	1318745.09	053° 18' 27.65"	039° 30' 46.47"	Картометрический метод	5.00	–
4377	496550.04	1318737.91	053° 18' 27.42"	039° 30' 46.07"	Картометрический метод	5.00	–
4378	496539.54	1318730.59	053° 18' 27.09"	039° 30' 45.67"	Картометрический метод	5.00	–
4379	496526.62	1318724.73	053° 18' 26.67"	039° 30' 45.34"	Картометрический метод	5.00	–

4380	496521.05	1318719.61	053° 18' 26.49"	039° 30' 45.06"	Картометрический метод	5.00	–
4381	496513.00	1318709.16	053° 18' 26.24"	039° 30' 44.49"	Картометрический метод	5.00	–
4382	496504.35	1318693.72	053° 18' 25.96"	039° 30' 43.65"	Картометрический метод	5.00	–
4383	496503.18	1318691.57	053° 18' 25.93"	039° 30' 43.53"	Картометрический метод	5.00	–
4384	496502.21	1318686.34	053° 18' 25.90"	039° 30' 43.25"	Картометрический метод	5.00	–
4385	496498.53	1318677.23	053° 18' 25.78"	039° 30' 42.76"	Картометрический метод	5.00	–
4386	496494.08	1318665.42	053° 18' 25.65"	039° 30' 42.12"	Картометрический метод	5.00	–
4387	496489.24	1318649.92	053° 18' 25.50"	039° 30' 41.27"	Картометрический метод	5.00	–
4388	496478.97	1318621.06	053° 18' 25.18"	039° 30' 39.71"	Картометрический метод	5.00	–
4389	496477.81	1318612.15	053° 18' 25.14"	039° 30' 39.23"	Картометрический метод	5.00	–
4390	496475.10	1318585.81	053° 18' 25.07"	039° 30' 37.80"	Картометрический метод	5.00	–
4391	496473.16	1318574.00	053° 18' 25.01"	039° 30' 37.16"	Картометрический метод	5.00	–
4392	496469.87	1318562.38	053° 18' 24.91"	039° 30' 36.53"	Картометрический метод	5.00	–
4393	496464.64	1318544.36	053° 18' 24.75"	039° 30' 35.56"	Картометрический метод	5.00	–
4394	496448.56	1318505.05	053° 18' 24.25"	039° 30' 33.42"	Картометрический метод	5.00	–
4395	496441.01	1318490.71	053° 18' 24.01"	039° 30' 32.64"	Картометрический метод	5.00	–
4396	496423.96	1318460.89	053° 18' 23.47"	039° 30' 31.02"	Картометрический метод	5.00	–
4397	496413.70	1318436.67	053° 18' 23.15"	039° 30' 29.70"	Картометрический метод	5.00	–
4398	496396.27	1318411.88	053° 18' 22.60"	039° 30' 28.35"	Картометрический метод	5.00	–
4399	496380.00	1318390.58	053° 18' 22.08"	039° 30' 27.19"	Картометрический метод	5.00	–
4400	496361.40	1318361.33	053° 18' 21.50"	039° 30' 25.59"	Картометрический метод	5.00	–
4401	496348.81	1318344.09	053° 18' 21.10"	039° 30' 24.65"	Картометрический метод	5.00	–
4402	496340.31	1318328.55	053° 18' 20.83"	039° 30' 23.81"	Картометрический метод	5.00	–
4403	496328.29	1318292.25	053° 18' 20.46"	039° 30' 21.84"	Картометрический метод	5.00	–
4404	496325.56	1318275.37	053° 18' 20.38"	039° 30' 20.92"	Картометрический метод	5.00	–
4405	496322.51	1318256.55	053° 18' 20.29"	039° 30' 19.91"	Картометрический метод	5.00	–
4406	496316.94	1318218.93	053° 18' 20.12"	039° 30' 17.87"	Картометрический метод	5.00	–
4407	496302.34	1318176.80	053° 18' 19.67"	039° 30' 15.58"	Картометрический метод	5.00	–
4408	496292.00	1318158.55	053° 18' 19.34"	039° 30' 14.59"	Картометрический метод	5.00	–
4409	496273.75	1318146.41	053° 18' 18.76"	039° 30' 13.92"	Картометрический метод	5.00	–
4410	496255.67	1318145.20	053° 18' 18.18"	039° 30' 13.84"	Картометрический метод	5.00	–
4411	496233.91	1318151.77	053° 18' 17.47"	039° 30' 14.18"	Картометрический метод	5.00	–
4412	496181.98	1318181.17	053° 18' 15.78"	039° 30' 15.73"	Картометрический метод	5.00	–
4413	496170.66	1318189.41	053° 18' 15.41"	039° 30' 16.16"	Картометрический метод	5.00	–
4414	496158.86	1318198.02	053° 18' 15.02"	039° 30' 16.62"	Картометрический метод	5.00	–
4415	496150.14	1318205.80	053° 18' 14.73"	039° 30' 17.03"	Картометрический метод	5.00	–
4416	496145.03	1318216.03	053° 18' 14.56"	039° 30' 17.58"	Картометрический метод	5.00	–
4417	496135.04	1318229.28	053° 18' 14.24"	039° 30' 18.29"	Картометрический метод	5.00	–
4418	496121.51	1318237.95	053° 18' 13.79"	039° 30' 18.75"	Картометрический метод	5.00	–

4419	496098.75	1318240.33	053° 18' 13.06"	039° 30' 18.86"	Картометрический метод	5.00	–
4420	496083.47	1318242.13	053° 18' 12.56"	039° 30' 18.94"	Картометрический метод	5.00	–
4421	496075.45	1318243.30	053° 18' 12.30"	039° 30' 19.00"	Картометрический метод	5.00	–
4422	496065.55	1318242.81	053° 18' 11.98"	039° 30' 18.96"	Картометрический метод	5.00	–
4423	496058.96	1318240.04	053° 18' 11.77"	039° 30' 18.81"	Картометрический метод	5.00	–
4424	496051.71	1318239.10	053° 18' 11.54"	039° 30' 18.75"	Картометрический метод	5.00	–
4425	496043.86	1318241.50	053° 18' 11.28"	039° 30' 18.88"	Картометрический метод	5.00	–
4426	496033.84	1318244.92	053° 18' 10.96"	039° 30' 19.05"	Картометрический метод	5.00	–
4427	496021.40	1318248.80	053° 18' 10.55"	039° 30' 19.25"	Картометрический метод	5.00	–
4428	496011.66	1318251.49	053° 18' 10.23"	039° 30' 19.39"	Картометрический метод	5.00	–
4429	496002.24	1318252.97	053° 18' 09.93"	039° 30' 19.46"	Картометрический метод	5.00	–
4430	495991.24	1318253.42	053° 18' 09.57"	039° 30' 19.48"	Картометрический метод	5.00	–
4431	495985.21	1318252.75	053° 18' 09.38"	039° 30' 19.44"	Картометрический метод	5.00	–
4432	495974.19	1318250.41	053° 18' 09.02"	039° 30' 19.30"	Картометрический метод	5.00	–
4433	495967.96	1318246.15	053° 18' 08.82"	039° 30' 19.07"	Картометрический метод	5.00	–
4434	495963.34	1318242.39	053° 18' 08.68"	039° 30' 18.86"	Картометрический метод	5.00	–
4435	495959.92	1318235.97	053° 18' 08.57"	039° 30' 18.51"	Картометрический метод	5.00	–
4436	495959.05	1318232.81	053° 18' 08.54"	039° 30' 18.34"	Картометрический метод	5.00	–
4437	495957.24	1318228.10	053° 18' 08.49"	039° 30' 18.09"	Картометрический метод	5.00	–
4438	495955.39	1318226.13	053° 18' 08.43"	039° 30' 17.98"	Картометрический метод	5.00	–
4439	495952.78	1318224.37	053° 18' 08.34"	039° 30' 17.88"	Картометрический метод	5.00	–
4440	495951.17	1318221.81	053° 18' 08.29"	039° 30' 17.74"	Картометрический метод	5.00	–
4441	495949.68	1318220.50	053° 18' 08.24"	039° 30' 17.67"	Картометрический метод	5.00	–
4442	495946.79	1318219.25	053° 18' 08.15"	039° 30' 17.60"	Картометрический метод	5.00	–
4443	495944.49	1318216.41	053° 18' 08.08"	039° 30' 17.45"	Картометрический метод	5.00	–
4444	495942.06	1318212.09	053° 18' 08.00"	039° 30' 17.21"	Картометрический метод	5.00	–
4445	495939.60	1318209.58	053° 18' 07.92"	039° 30' 17.07"	Картометрический метод	5.00	–
4446	495935.46	1318207.55	053° 18' 07.79"	039° 30' 16.96"	Картометрический метод	5.00	–
4447	495930.65	1318205.04	053° 18' 07.64"	039° 30' 16.82"	Картометрический метод	5.00	–
4448	495928.17	1318203.15	053° 18' 07.56"	039° 30' 16.72"	Картометрический метод	5.00	–
4449	495927.48	1318200.87	053° 18' 07.54"	039° 30' 16.59"	Картометрический метод	5.00	–
4450	495926.05	1318198.12	053° 18' 07.49"	039° 30' 16.44"	Картометрический метод	5.00	–
4451	495922.68	1318192.11	053° 18' 07.38"	039° 30' 16.12"	Картометрический метод	5.00	–
4452	495921.51	1318187.17	053° 18' 07.35"	039° 30' 15.85"	Картометрический метод	5.00	–
4453	495921.27	1318181.47	053° 18' 07.34"	039° 30' 15.54"	Картометрический метод	5.00	–
4454	495919.82	1318171.07	053° 18' 07.30"	039° 30' 14.98"	Картометрический метод	5.00	–
4455	495918.02	1318158.80	053° 18' 07.25"	039° 30' 14.31"	Картометрический метод	5.00	–
4456	495915.61	1318147.12	053° 18' 07.18"	039° 30' 13.68"	Картометрический метод	5.00	–
4457	495912.61	1318137.70	053° 18' 07.08"	039° 30' 13.17"	Картометрический метод	5.00	–

4458	495910.60	1318134.53	053° 18' 07.02"	039° 30' 13.00"	Картометрический метод	5.00	–
4459	495907.28	1318132.75	053° 18' 06.91"	039° 30' 12.90"	Картометрический метод	5.00	–
4460	495902.88	1318132.51	053° 18' 06.77"	039° 30' 12.88"	Картометрический метод	5.00	–
4461	495899.07	1318132.51	053° 18' 06.65"	039° 30' 12.88"	Картометрический метод	5.00	–
4462	495894.97	1318132.38	053° 18' 06.52"	039° 30' 12.87"	Картометрический метод	5.00	–
4463	495893.58	1318131.95	053° 18' 06.47"	039° 30' 12.85"	Картометрический метод	5.00	–
4464	495892.87	1318130.64	053° 18' 06.45"	039° 30' 12.78"	Картометрический метод	5.00	–
4465	495889.74	1318127.16	053° 18' 06.35"	039° 30' 12.59"	Картометрический метод	5.00	–
4466	495888.38	1318126.26	053° 18' 06.31"	039° 30' 12.54"	Картометрический метод	5.00	–
4467	495884.13	1318125.63	053° 18' 06.17"	039° 30' 12.50"	Картометрический метод	5.00	–
4468	495882.93	1318123.82	053° 18' 06.13"	039° 30' 12.40"	Картометрический метод	5.00	–
4469	495879.15	1318118.41	053° 18' 06.01"	039° 30' 12.10"	Картометрический метод	5.00	–
4470	495873.80	1318113.82	053° 18' 05.84"	039° 30' 11.85"	Картометрический метод	5.00	–
4471	495874.05	1318108.83	053° 18' 05.85"	039° 30' 11.58"	Картометрический метод	5.00	–
4472	495873.73	1318103.44	053° 18' 05.84"	039° 30' 11.29"	Картометрический метод	5.00	–
4473	495872.97	1318098.90	053° 18' 05.82"	039° 30' 11.05"	Картометрический метод	5.00	–
4474	495873.28	1318096.21	053° 18' 05.83"	039° 30' 10.90"	Картометрический метод	5.00	–
4475	495875.15	1318093.60	053° 18' 05.89"	039° 30' 10.76"	Картометрический метод	5.00	–
4476	495877.88	1318088.71	053° 18' 05.98"	039° 30' 10.50"	Картометрический метод	5.00	–
4477	495877.54	1318085.92	053° 18' 05.97"	039° 30' 10.35"	Картометрический метод	5.00	–
4478	495875.99	1318083.61	053° 18' 05.92"	039° 30' 10.22"	Картометрический метод	5.00	–
4479	495875.69	1318078.48	053° 18' 05.92"	039° 30' 09.95"	Картометрический метод	5.00	–
4480	495876.86	1318074.26	053° 18' 05.96"	039° 30' 09.72"	Картометрический метод	5.00	–
4481	495880.56	1318068.44	053° 18' 06.08"	039° 30' 09.41"	Картометрический метод	5.00	–
4482	495881.31	1318066.15	053° 18' 06.10"	039° 30' 09.28"	Картометрический метод	5.00	–
4483	495881.10	1318062.31	053° 18' 06.10"	039° 30' 09.08"	Картометрический метод	5.00	–
4484	495881.95	1318059.45	053° 18' 06.13"	039° 30' 08.92"	Картометрический метод	5.00	–
4485	495881.60	1318055.80	053° 18' 06.12"	039° 30' 08.73"	Картометрический метод	5.00	–
4486	495879.82	1318048.01	053° 18' 06.06"	039° 30' 08.30"	Картометрический метод	5.00	–
4487	495881.24	1318047.84	053° 18' 06.11"	039° 30' 08.30"	Картометрический метод	5.00	–
4488	495883.37	1318046.29	053° 18' 06.18"	039° 30' 08.21"	Картометрический метод	5.00	–
4489	495885.31	1318043.97	053° 18' 06.24"	039° 30' 08.09"	Картометрический метод	5.00	–
4490	495886.86	1318040.87	053° 18' 06.30"	039° 30' 07.92"	Картометрический метод	5.00	–
4491	495888.60	1318036.41	053° 18' 06.35"	039° 30' 07.68"	Картометрический метод	5.00	–
4492	495890.54	1318033.51	053° 18' 06.42"	039° 30' 07.53"	Картометрический метод	5.00	–
4493	495892.67	1318032.93	053° 18' 06.49"	039° 30' 07.50"	Картометрический метод	5.00	–
4494	495894.03	1318034.67	053° 18' 06.53"	039° 30' 07.59"	Картометрический метод	5.00	–
4495	495895.57	1318040.09	053° 18' 06.58"	039° 30' 07.89"	Картометрический метод	5.00	–
4496	495896.93	1318044.74	053° 18' 06.62"	039° 30' 08.14"	Картометрический метод	5.00	–

4497	495898.48	1318049.58	053° 18' 06.67"	039° 30' 08.40"	Картометрический метод	5.00	–
4498	495900.03	1318053.65	053° 18' 06.72"	039° 30' 08.62"	Картометрический метод	5.00	–
4499	495901.97	1318056.94	053° 18' 06.78"	039° 30' 08.80"	Картометрический метод	5.00	–
4500	495903.52	1318057.91	053° 18' 06.83"	039° 30' 08.86"	Картометрический метод	5.00	–
4501	495904.68	1318057.33	053° 18' 06.86"	039° 30' 08.83"	Картометрический метод	5.00	–
4502	495906.23	1318054.23	053° 18' 06.92"	039° 30' 08.66"	Картометрический метод	5.00	–
4503	495907.20	1318049.39	053° 18' 06.95"	039° 30' 08.40"	Картометрический метод	5.00	–
4504	495907.20	1318041.64	053° 18' 06.95"	039° 30' 07.98"	Картометрический метод	5.00	–
4505	495906.61	1318033.70	053° 18' 06.94"	039° 30' 07.55"	Картометрический метод	5.00	–
4506	495905.45	1318021.31	053° 18' 06.91"	039° 30' 06.88"	Картометрический метод	5.00	–
4507	495903.32	1318006.39	053° 18' 06.84"	039° 30' 06.08"	Картометрический метод	5.00	–
4508	495898.87	1317984.51	053° 18' 06.71"	039° 30' 04.89"	Картометрический метод	5.00	–
4509	495894.99	1317969.59	053° 18' 06.59"	039° 30' 04.08"	Картометрический метод	5.00	–
4510	495890.15	1317954.29	053° 18' 06.44"	039° 30' 03.25"	Картометрический метод	5.00	–
4511	495885.89	1317938.21	053° 18' 06.31"	039° 30' 02.38"	Картометрический метод	5.00	–
4512	495880.47	1317922.14	053° 18' 06.14"	039° 30' 01.51"	Картометрический метод	5.00	–
4513	495878.14	1317912.26	053° 18' 06.07"	039° 30' 00.97"	Картометрический метод	5.00	–
4514	495875.63	1317902.00	053° 18' 06.00"	039° 30' 00.42"	Картометрический метод	5.00	–
4515	495874.08	1317885.92	053° 18' 05.95"	039° 29' 59.55"	Картометрический метод	5.00	–
4516	495873.88	1317873.33	053° 18' 05.95"	039° 29' 58.87"	Картометрический метод	5.00	–
4517	495874.46	1317861.13	053° 18' 05.98"	039° 29' 58.21"	Картометрический метод	5.00	–
4518	495880.08	1317830.33	053° 18' 06.17"	039° 29' 56.55"	Картометрический метод	5.00	–
4519	495882.40	1317808.83	053° 18' 06.26"	039° 29' 55.39"	Картометрический метод	5.00	–
4520	495884.73	1317788.11	053° 18' 06.34"	039° 29' 54.28"	Картометрический метод	5.00	–
4521	495885.50	1317777.07	053° 18' 06.37"	039° 29' 53.68"	Картометрический метод	5.00	–
4522	495884.53	1317767.19	053° 18' 06.35"	039° 29' 53.15"	Картометрический метод	5.00	–
4523	495882.79	1317752.28	053° 18' 06.30"	039° 29' 52.34"	Картометрический метод	5.00	–
4524	495881.44	1317738.91	053° 18' 06.26"	039° 29' 51.62"	Картометрический метод	5.00	–
4525	495883.95	1317720.51	053° 18' 06.35"	039° 29' 50.63"	Картометрический метод	5.00	–
4526	495886.47	1317708.89	053° 18' 06.44"	039° 29' 50.00"	Картометрический метод	5.00	–
4527	495889.76	1317696.49	053° 18' 06.55"	039° 29' 49.33"	Картометрический метод	5.00	–
4528	495898.29	1317675.38	053° 18' 06.83"	039° 29' 48.20"	Картометрический метод	5.00	–
4529	495900.04	1317670.20	053° 18' 06.89"	039° 29' 47.92"	Картометрический метод	5.00	–
4530	495909.91	1317667.05	053° 18' 07.21"	039° 29' 47.76"	Картометрический метод	5.00	–
4531	495921.72	1317661.44	053° 18' 07.60"	039° 29' 47.47"	Картометрический метод	5.00	–
4532	495927.53	1317657.66	053° 18' 07.79"	039° 29' 47.27"	Картометрический метод	5.00	–
4533	495931.70	1317653.30	053° 18' 07.92"	039° 29' 47.03"	Картометрический метод	5.00	–
4534	495936.15	1317647.11	053° 18' 08.07"	039° 29' 46.70"	Картометрический метод	5.00	–
4535	495937.99	1317639.84	053° 18' 08.13"	039° 29' 46.31"	Картометрический метод	5.00	–

4536	495938.28	1317634.81	053° 18' 08.15"	039° 29' 46.04"	Картометрический метод	5.00	–
4537	495937.70	1317630.64	053° 18' 08.13"	039° 29' 45.81"	Картометрический метод	5.00	–
4538	495936.64	1317623.38	053° 18' 08.10"	039° 29' 45.42"	Картометрический метод	5.00	–
4539	495936.54	1317618.92	053° 18' 08.10"	039° 29' 45.18"	Картометрический метод	5.00	–
4540	495937.12	1317612.34	053° 18' 08.12"	039° 29' 44.83"	Картометрический метод	5.00	–
4541	495938.67	1317604.59	053° 18' 08.17"	039° 29' 44.41"	Картометрический метод	5.00	–
4542	495938.57	1317599.46	053° 18' 08.17"	039° 29' 44.13"	Картометрический метод	5.00	–
4543	495935.28	1317592.29	053° 18' 08.07"	039° 29' 43.74"	Картометрический метод	5.00	–
4544	495926.66	1317575.15	053° 18' 07.80"	039° 29' 42.81"	Картометрический метод	5.00	–
4545	495921.72	1317563.92	053° 18' 07.64"	039° 29' 42.20"	Картометрический метод	5.00	–
4546	495915.91	1317538.83	053° 18' 07.47"	039° 29' 40.84"	Картометрический метод	5.00	–
4547	495911.46	1317520.24	053° 18' 07.33"	039° 29' 39.83"	Картометрический метод	5.00	–
4548	495909.91	1317510.17	053° 18' 07.28"	039° 29' 39.29"	Картометрический метод	5.00	–
4549	495907.39	1317502.62	053° 18' 07.21"	039° 29' 38.88"	Картометрический метод	5.00	–
4550	495903.13	1317499.71	053° 18' 07.07"	039° 29' 38.72"	Картометрический метод	5.00	–
4551	495897.71	1317497.19	053° 18' 06.90"	039° 29' 38.58"	Картометрический метод	5.00	–
4552	495892.09	1317493.90	053° 18' 06.72"	039° 29' 38.40"	Картометрический метод	5.00	–
4553	495882.21	1317485.96	053° 18' 06.40"	039° 29' 37.96"	Картометрический метод	5.00	–
4554	495874.08	1317478.40	053° 18' 06.14"	039° 29' 37.55"	Картометрический метод	5.00	–
4555	495866.33	1317472.40	053° 18' 05.89"	039° 29' 37.22"	Картометрический метод	5.00	–
4556	495861.87	1317468.14	053° 18' 05.75"	039° 29' 36.98"	Картометрический метод	5.00	–
4557	495855.29	1317460.39	053° 18' 05.54"	039° 29' 36.56"	Картометрический метод	5.00	–
4558	495849.09	1317446.25	053° 18' 05.35"	039° 29' 35.79"	Картометрический метод	5.00	–
4559	495842.89	1317429.60	053° 18' 05.15"	039° 29' 34.89"	Картометрический метод	5.00	–
4560	495838.63	1317418.36	053° 18' 05.02"	039° 29' 34.28"	Картометрический метод	5.00	–
4561	495829.33	1317401.32	053° 18' 04.73"	039° 29' 33.35"	Картометрический метод	5.00	–
4562	495821.39	1317385.05	053° 18' 04.48"	039° 29' 32.47"	Картометрический метод	5.00	–
4563	495816.16	1317374.01	053° 18' 04.32"	039° 29' 31.87"	Картометрический метод	5.00	–
4564	495807.45	1317360.84	053° 18' 04.04"	039° 29' 31.15"	Картометрический метод	5.00	–
4565	495791.76	1317342.44	053° 18' 03.54"	039° 29' 30.14"	Картометрический метод	5.00	–
4566	495756.12	1317306.22	053° 18' 02.40"	039° 29' 28.16"	Картометрический метод	5.00	–
4567	495736.75	1317288.40	053° 18' 01.79"	039° 29' 27.18"	Картометрический метод	5.00	–
4568	495707.31	1317264.67	053° 18' 00.84"	039° 29' 25.88"	Картометрический метод	5.00	–
4569	495695.59	1317256.44	053° 18' 00.47"	039° 29' 25.43"	Картометрический метод	5.00	–
4570	495674.19	1317240.27	053° 17' 59.78"	039° 29' 24.54"	Картометрический метод	5.00	–
4571	495660.63	1317231.75	053° 17' 59.35"	039° 29' 24.07"	Картометрический метод	5.00	–
4572	495648.92	1317224.87	053° 17' 58.97"	039° 29' 23.69"	Картометрический метод	5.00	–
4573	495644.85	1317222.26	053° 17' 58.84"	039° 29' 23.54"	Картометрический метод	5.00	–
4574	495642.43	1317220.03	053° 17' 58.77"	039° 29' 23.42"	Картометрический метод	5.00	–

4575	495639.91	1317216.15	053° 17' 58.69"	039° 29' 23.21"	Картометрический метод	5.00	–
4576	495637.97	1317212.86	053° 17' 58.63"	039° 29' 23.03"	Картометрический метод	5.00	–
4577	495635.07	1317208.70	053° 17' 58.53"	039° 29' 22.80"	Картометрический метод	5.00	–
4578	495627.51	1317199.11	053° 17' 58.29"	039° 29' 22.28"	Картометрический метод	5.00	–
4579	495612.21	1317181.68	053° 17' 57.81"	039° 29' 21.33"	Картометрический метод	5.00	–
4580	495600.40	1317171.03	053° 17' 57.43"	039° 29' 20.74"	Картометрический метод	5.00	–
4581	495584.13	1317157.85	053° 17' 56.91"	039° 29' 20.02"	Картометрический метод	5.00	–
4582	495571.93	1317142.55	053° 17' 56.52"	039° 29' 19.18"	Картометрический метод	5.00	–
4583	495564.76	1317133.84	053° 17' 56.29"	039° 29' 18.71"	Картометрический метод	5.00	–
4584	495561.08	1317128.41	053° 17' 56.18"	039° 29' 18.41"	Картометрический метод	5.00	–
4585	495556.04	1317119.50	053° 17' 56.02"	039° 29' 17.93"	Картометрический метод	5.00	–
4586	495551.59	1317111.18	053° 17' 55.88"	039° 29' 17.48"	Картометрический метод	5.00	–
4587	495543.26	1317105.56	053° 17' 55.61"	039° 29' 17.17"	Картометрический метод	5.00	–
4588	495535.90	1317103.04	053° 17' 55.37"	039° 29' 17.02"	Картометрический метод	5.00	–
4589	495533.19	1317102.07	053° 17' 55.29"	039° 29' 16.97"	Картометрический метод	5.00	–
4590	495531.10	1317102.03	053° 17' 55.22"	039° 29' 16.97"	Картометрический метод	5.00	–
4591	495525.15	1317104.64	053° 17' 55.03"	039° 29' 17.10"	Картометрический метод	5.00	–
4592	495519.91	1317109.62	053° 17' 54.85"	039° 29' 17.37"	Картометрический метод	5.00	–
4593	495517.31	1317111.41	053° 17' 54.77"	039° 29' 17.46"	Картометрический метод	5.00	–
4594	495514.94	1317111.83	053° 17' 54.69"	039° 29' 17.48"	Картометрический метод	5.00	–
4595	495513.80	1317111.45	053° 17' 54.66"	039° 29' 17.46"	Картометрический метод	5.00	–
4596	495512.56	1317109.38	053° 17' 54.62"	039° 29' 17.35"	Картометрический метод	5.00	–
4597	495511.28	1317105.50	053° 17' 54.58"	039° 29' 17.14"	Картометрический метод	5.00	–
4598	495508.61	1317101.78	053° 17' 54.49"	039° 29' 16.94"	Картометрический метод	5.00	–
4599	495503.58	1317097.72	053° 17' 54.33"	039° 29' 16.71"	Картометрический метод	5.00	–
4600	495499.15	1317096.59	053° 17' 54.19"	039° 29' 16.65"	Картометрический метод	5.00	–
4601	495495.49	1317098.60	053° 17' 54.07"	039° 29' 16.75"	Картометрический метод	5.00	–
4602	495492.20	1317103.48	053° 17' 53.96"	039° 29' 17.01"	Картометрический метод	5.00	–
4603	495488.58	1317108.82	053° 17' 53.84"	039° 29' 17.30"	Картометрический метод	5.00	–
4604	495484.64	1317113.66	053° 17' 53.71"	039° 29' 17.56"	Картометрический метод	5.00	–
4605	495481.78	1317115.17	053° 17' 53.62"	039° 29' 17.64"	Картометрический метод	5.00	–
4606	495475.36	1317114.99	053° 17' 53.41"	039° 29' 17.62"	Картометрический метод	5.00	–
4607	495463.61	1317114.45	053° 17' 53.03"	039° 29' 17.59"	Картометрический метод	5.00	–
4608	495454.26	1317116.65	053° 17' 52.73"	039° 29' 17.70"	Картометрический метод	5.00	–
4609	495451.71	1317118.55	053° 17' 52.64"	039° 29' 17.80"	Картометрический метод	5.00	–
4610	495449.57	1317121.27	053° 17' 52.57"	039° 29' 17.94"	Картометрический метод	5.00	–
4611	495448.02	1317122.82	053° 17' 52.52"	039° 29' 18.02"	Картометрический метод	5.00	–
4612	495445.63	1317123.07	053° 17' 52.45"	039° 29' 18.04"	Картометрический метод	5.00	–
4613	495444.07	1317122.29	053° 17' 52.40"	039° 29' 17.99"	Картометрический метод	5.00	–

4614	495439.60	1317118.24	053° 17' 52.25"	039° 29' 17.77"	Картометрический метод	5.00	–
4615	495434.84	1317115.45	053° 17' 52.10"	039° 29' 17.62"	Картометрический метод	5.00	–
4616	495426.40	1317110.60	053° 17' 51.83"	039° 29' 17.35"	Картометрический метод	5.00	–
4617	495422.20	1317109.70	053° 17' 51.69"	039° 29' 17.30"	Картометрический метод	5.00	–
4618	495419.43	1317112.08	053° 17' 51.60"	039° 29' 17.42"	Картометрический метод	5.00	–
4619	495417.97	1317114.98	053° 17' 51.55"	039° 29' 17.58"	Картометрический метод	5.00	–
4620	495416.75	1317116.08	053° 17' 51.51"	039° 29' 17.64"	Картометрический метод	5.00	–
4621	495415.33	1317116.14	053° 17' 51.47"	039° 29' 17.64"	Картометрический метод	5.00	–
4622	495411.37	1317115.70	053° 17' 51.34"	039° 29' 17.61"	Картометрический метод	5.00	–
4623	495408.68	1317116.39	053° 17' 51.25"	039° 29' 17.65"	Картометрический метод	5.00	–
4624	495405.61	1317115.81	053° 17' 51.15"	039° 29' 17.61"	Картометрический метод	5.00	–
4625	495396.09	1317113.20	053° 17' 50.85"	039° 29' 17.47"	Картометрический метод	5.00	–
4626	495392.96	1317111.29	053° 17' 50.75"	039° 29' 17.36"	Картометрический метод	5.00	–
4627	495391.25	1317109.87	053° 17' 50.69"	039° 29' 17.28"	Картометрический метод	5.00	–
4628	495391.03	1317109.31	053° 17' 50.69"	039° 29' 17.25"	Картометрический метод	5.00	–
4629	495390.73	1317107.68	053° 17' 50.68"	039° 29' 17.16"	Картометрический метод	5.00	–
4630	495388.54	1317105.70	053° 17' 50.61"	039° 29' 17.06"	Картометрический метод	5.00	–
4631	495385.19	1317104.64	053° 17' 50.50"	039° 29' 17.00"	Картометрический метод	5.00	–
4632	495381.92	1317104.65	053° 17' 50.39"	039° 29' 16.99"	Картометрический метод	5.00	–
4633	495377.46	1317106.27	053° 17' 50.25"	039° 29' 17.08"	Картометрический метод	5.00	–
4634	495375.50	1317105.73	053° 17' 50.19"	039° 29' 17.05"	Картометрический метод	5.00	–
4635	495370.48	1317099.85	053° 17' 50.03"	039° 29' 16.73"	Картометрический метод	5.00	–
4636	495365.32	1317097.16	053° 17' 49.86"	039° 29' 16.58"	Картометрический метод	5.00	–
4637	495360.89	1317095.12	053° 17' 49.72"	039° 29' 16.46"	Картометрический метод	5.00	–
4638	495354.87	1317090.43	053° 17' 49.53"	039° 29' 16.21"	Картометрический метод	5.00	–
4639	495343.76	1317085.00	053° 17' 49.17"	039° 29' 15.90"	Картометрический метод	5.00	–
4640	495339.97	1317084.80	053° 17' 49.05"	039° 29' 15.89"	Картометрический метод	5.00	–
4641	495334.96	1317087.10	053° 17' 48.88"	039° 29' 16.01"	Картометрический метод	5.00	–
4642	495330.78	1317089.74	053° 17' 48.75"	039° 29' 16.15"	Картометрический метод	5.00	–
4643	495328.02	1317090.35	053° 17' 48.66"	039° 29' 16.18"	Картометрический метод	5.00	–
4644	495326.78	1317090.14	053° 17' 48.62"	039° 29' 16.17"	Картометрический метод	5.00	–
4645	495326.04	1317089.31	053° 17' 48.59"	039° 29' 16.12"	Картометрический метод	5.00	–
4646	495325.57	1317087.29	053° 17' 48.58"	039° 29' 16.01"	Картометрический метод	5.00	–
4647	495319.08	1317071.58	053° 17' 48.38"	039° 29' 15.16"	Картометрический метод	5.00	–
4648	495317.81	1317068.57	053° 17' 48.34"	039° 29' 15.00"	Картометрический метод	5.00	–
4649	495316.65	1317063.34	053° 17' 48.30"	039° 29' 14.71"	Картометрический метод	5.00	–
4650	495313.16	1317058.30	053° 17' 48.19"	039° 29' 14.44"	Картометрический метод	5.00	–
4651	495308.13	1317053.26	053° 17' 48.03"	039° 29' 14.16"	Картометрический метод	5.00	–
4652	495294.37	1317038.35	053° 17' 47.59"	039° 29' 13.35"	Картометрический метод	5.00	–

4653	495288.95	1317031.57	053° 17' 47.42"	039° 29' 12.98"	Картометрический метод	5.00	–
4654	495277.81	1317019.56	053° 17' 47.07"	039° 29' 12.32"	Картометрический метод	5.00	–
4655	495265.51	1317005.71	053° 17' 46.67"	039° 29' 11.56"	Картометрический метод	5.00	–
4656	495259.80	1316997.58	053° 17' 46.49"	039° 29' 11.12"	Картометрический метод	5.00	–
4657	495253.70	1316986.64	053° 17' 46.30"	039° 29' 10.53"	Картометрический метод	5.00	–
4658	495250.79	1316978.70	053° 17' 46.21"	039° 29' 10.09"	Картометрический метод	5.00	–
4659	495246.92	1316971.72	053° 17' 46.09"	039° 29' 09.72"	Картометрический метод	5.00	–
4660	495241.40	1316963.68	053° 17' 45.91"	039° 29' 09.28"	Картометрический метод	5.00	–
4661	495234.04	1316954.87	053° 17' 45.68"	039° 29' 08.80"	Картометрический метод	5.00	–
4662	495230.36	1316949.16	053° 17' 45.56"	039° 29' 08.48"	Картометрический метод	5.00	–
4663	495224.65	1316940.35	053° 17' 45.38"	039° 29' 08.00"	Картометрический метод	5.00	–
4664	495215.74	1316930.47	053° 17' 45.10"	039° 29' 07.46"	Картометрический метод	5.00	–
4665	495197.34	1316917.10	053° 17' 44.51"	039° 29' 06.73"	Картометрический метод	5.00	–
4666	495181.07	1316905.87	053° 17' 43.99"	039° 29' 06.11"	Картометрический метод	5.00	–
4667	495151.82	1316886.31	053° 17' 43.05"	039° 29' 05.03"	Картометрический метод	5.00	–
4668	495142.14	1316879.33	053° 17' 42.74"	039° 29' 04.65"	Картометрический метод	5.00	–
4669	495138.26	1316878.37	053° 17' 42.62"	039° 29' 04.59"	Картометрический метод	5.00	–
4670	495134.97	1316879.14	053° 17' 42.51"	039° 29' 04.63"	Картометрический метод	5.00	–
4671	495131.87	1316881.46	053° 17' 42.41"	039° 29' 04.76"	Картометрический метод	5.00	–
4672	495129.93	1316883.98	053° 17' 42.34"	039° 29' 04.89"	Картометрический метод	5.00	–
4673	495126.45	1316887.28	053° 17' 42.23"	039° 29' 05.07"	Картометрический метод	5.00	–
4674	495120.64	1316887.28	053° 17' 42.04"	039° 29' 05.06"	Картометрический метод	5.00	–
4675	495109.02	1316884.37	053° 17' 41.67"	039° 29' 04.90"	Картометрический метод	5.00	–
4676	495091.20	1316868.29	053° 17' 41.10"	039° 29' 04.01"	Картометрический метод	5.00	–
4677	495085.00	1316858.61	053° 17' 40.90"	039° 29' 03.49"	Картометрический метод	5.00	–
4678	495079.77	1316847.38	053° 17' 40.74"	039° 29' 02.88"	Картометрический метод	5.00	–
4679	495076.48	1316833.04	053° 17' 40.64"	039° 29' 02.10"	Картометрический метод	5.00	–
4680	495076.67	1316821.42	053° 17' 40.65"	039° 29' 01.47"	Картометрический метод	5.00	–
4681	495078.22	1316816.00	053° 17' 40.70"	039° 29' 01.18"	Картометрический метод	5.00	–
4682	495082.29	1316807.67	053° 17' 40.84"	039° 29' 00.74"	Картометрический метод	5.00	–
4683	495089.26	1316795.47	053° 17' 41.07"	039° 29' 00.08"	Картометрический метод	5.00	–
4684	495098.17	1316783.65	053° 17' 41.36"	039° 28' 59.45"	Картометрический метод	5.00	–
4685	495105.92	1316773.78	053° 17' 41.62"	039° 28' 58.92"	Картометрический метод	5.00	–
4686	495113.86	1316765.25	053° 17' 41.88"	039° 28' 58.47"	Картометрический метод	5.00	–
4687	495117.73	1316763.90	053° 17' 42.00"	039° 28' 58.40"	Картометрический метод	5.00	–
4688	495121.99	1316765.64	053° 17' 42.14"	039° 28' 58.50"	Картометрический метод	5.00	–
4689	495125.09	1316767.19	053° 17' 42.24"	039° 28' 58.58"	Картометрический метод	5.00	–
4690	495128.19	1316769.13	053° 17' 42.34"	039° 28' 58.69"	Картометрический метод	5.00	–
4691	495130.13	1316770.10	053° 17' 42.40"	039° 28' 58.74"	Картометрический метод	5.00	–

4692	495133.03	1316770.10	053° 17' 42.50"	039° 28' 58.75"	Картометрический метод	5.00	–
4693	495134.39	1316768.55	053° 17' 42.54"	039° 28' 58.66"	Картометрический метод	5.00	–
4694	495135.36	1316765.64	053° 17' 42.57"	039° 28' 58.51"	Картометрический метод	5.00	–
4695	495135.36	1316763.12	053° 17' 42.57"	039° 28' 58.37"	Картометрический метод	5.00	–
4696	495133.81	1316760.22	053° 17' 42.53"	039° 28' 58.21"	Картометрический метод	5.00	–
4697	495132.07	1316757.70	053° 17' 42.47"	039° 28' 58.08"	Картометрический метод	5.00	–
4698	495128.39	1316753.05	053° 17' 42.35"	039° 28' 57.82"	Картометрический метод	5.00	–
4699	495128.39	1316749.95	053° 17' 42.35"	039° 28' 57.65"	Картометрический метод	5.00	–
4700	495134.20	1316739.88	053° 17' 42.55"	039° 28' 57.11"	Картометрический метод	5.00	–
4701	495143.11	1316723.03	053° 17' 42.84"	039° 28' 56.21"	Картометрический метод	5.00	–
4702	495151.05	1316706.95	053° 17' 43.11"	039° 28' 55.35"	Картометрический метод	5.00	–
4703	495156.28	1316699.79	053° 17' 43.28"	039° 28' 54.97"	Картометрический метод	5.00	–
4704	495158.02	1316691.27	053° 17' 43.34"	039° 28' 54.51"	Картометрический метод	5.00	–
4705	495160.92	1316683.52	053° 17' 43.44"	039° 28' 54.09"	Картометрический метод	5.00	–
4706	495162.47	1316681.00	053° 17' 43.49"	039° 28' 53.96"	Картометрический метод	5.00	–
4707	495165.57	1316680.61	053° 17' 43.59"	039° 28' 53.94"	Картометрический метод	5.00	–
4708	495169.45	1316680.81	053° 17' 43.71"	039° 28' 53.95"	Картометрический метод	5.00	–
4709	495173.32	1316682.36	053° 17' 43.84"	039° 28' 54.04"	Картометрический метод	5.00	–
4710	495176.23	1316683.13	053° 17' 43.93"	039° 28' 54.08"	Картометрический метод	5.00	–
4711	495177.97	1316682.74	053° 17' 43.99"	039° 28' 54.06"	Картометрический метод	5.00	–
4712	495180.68	1316680.61	053° 17' 44.08"	039° 28' 53.95"	Картометрический метод	5.00	–
4713	495189.40	1316663.76	053° 17' 44.37"	039° 28' 53.05"	Картометрический метод	5.00	–
4714	495196.37	1316657.76	053° 17' 44.59"	039° 28' 52.73"	Картометрический метод	5.00	–
4715	495204.50	1316653.30	053° 17' 44.86"	039° 28' 52.49"	Картометрический метод	5.00	–
4716	495219.61	1316648.65	053° 17' 45.35"	039° 28' 52.25"	Картометрический метод	5.00	–
4717	495228.33	1316647.49	053° 17' 45.63"	039° 28' 52.20"	Картометрический метод	5.00	–
4718	495242.08	1316644.59	053° 17' 46.08"	039° 28' 52.05"	Картометрический метод	5.00	–
4719	495255.83	1316642.46	053° 17' 46.52"	039° 28' 51.95"	Картометрический метод	5.00	–
4720	495266.29	1316639.94	053° 17' 46.86"	039° 28' 51.82"	Картометрический метод	5.00	–
4721	495280.43	1316633.35	053° 17' 47.32"	039° 28' 51.47"	Картометрический метод	5.00	–
4722	495292.24	1316625.41	053° 17' 47.71"	039° 28' 51.05"	Картометрический метод	5.00	–
4723	495303.48	1316617.28	053° 17' 48.08"	039° 28' 50.62"	Картометрический метод	5.00	–
4724	495310.64	1316609.34	053° 17' 48.31"	039° 28' 50.20"	Картометрический метод	5.00	–
4725	495315.29	1316598.88	053° 17' 48.47"	039° 28' 49.64"	Картометрический метод	5.00	–
4726	495318.39	1316589.58	053° 17' 48.57"	039° 28' 49.14"	Картометрический метод	5.00	–
4727	495320.52	1316575.63	053° 17' 48.65"	039° 28' 48.39"	Картометрический метод	5.00	–
4728	495321.10	1316562.08	053° 17' 48.67"	039° 28' 47.66"	Картометрический метод	5.00	–
4729	495317.42	1316545.42	053° 17' 48.56"	039° 28' 46.76"	Картометрический метод	5.00	–
4730	495313.16	1316533.22	053° 17' 48.43"	039° 28' 46.09"	Картометрический метод	5.00	–

4731	495308.71	1316526.25	053° 17' 48.29"	039° 28' 45.71"	Картометрический метод	5.00	–
4732	495305.80	1316523.92	053° 17' 48.19"	039° 28' 45.59"	Картометрический метод	5.00	–
4733	495300.96	1316524.31	053° 17' 48.04"	039° 28' 45.60"	Картометрический метод	5.00	–
4734	495296.70	1316525.28	053° 17' 47.90"	039° 28' 45.65"	Картометрический метод	5.00	–
4735	495293.79	1316526.83	053° 17' 47.80"	039° 28' 45.73"	Картометрический метод	5.00	–
4736	495293.41	1316530.12	053° 17' 47.79"	039° 28' 45.91"	Картометрический метод	5.00	–
4737	495295.15	1316535.54	053° 17' 47.84"	039° 28' 46.21"	Картометрический метод	5.00	–
4738	495299.80	1316540.77	053° 17' 47.99"	039° 28' 46.49"	Картометрический метод	5.00	–
4739	495306.96	1316549.29	053° 17' 48.22"	039° 28' 46.96"	Картометрический метод	5.00	–
4740	495312.19	1316559.37	053° 17' 48.39"	039° 28' 47.50"	Картометрический метод	5.00	–
4741	495314.32	1316572.34	053° 17' 48.45"	039° 28' 48.21"	Картометрический метод	5.00	–
4742	495312.97	1316583.19	053° 17' 48.40"	039° 28' 48.79"	Картометрический метод	5.00	–
4743	495307.93	1316592.29	053° 17' 48.23"	039° 28' 49.28"	Картометрический метод	5.00	–
4744	495297.47	1316603.72	053° 17' 47.89"	039° 28' 49.89"	Картометрический метод	5.00	–
4745	495287.21	1316608.76	053° 17' 47.55"	039° 28' 50.15"	Картометрический метод	5.00	–
4746	495270.94	1316612.24	053° 17' 47.03"	039° 28' 50.33"	Картометрический метод	5.00	–
4747	495256.41	1316614.57	053° 17' 46.56"	039° 28' 50.44"	Картометрический метод	5.00	–
4748	495220.58	1316620.96	053° 17' 45.39"	039° 28' 50.76"	Картометрический метод	5.00	–
4749	495209.35	1316622.70	053° 17' 45.03"	039° 28' 50.85"	Картометрический метод	5.00	–
4750	495201.79	1316622.51	053° 17' 44.79"	039° 28' 50.83"	Картометрический метод	5.00	–
4751	495192.88	1316624.64	053° 17' 44.50"	039° 28' 50.94"	Картометрический метод	5.00	–
4752	495183.78	1316628.12	053° 17' 44.20"	039° 28' 51.12"	Картометрический метод	5.00	–
4753	495172.93	1316634.71	053° 17' 43.85"	039° 28' 51.47"	Картометрический метод	5.00	–
4754	495169.25	1316636.84	053° 17' 43.73"	039° 28' 51.58"	Картометрический метод	5.00	–
4755	495164.99	1316638.39	053° 17' 43.59"	039° 28' 51.66"	Картометрический метод	5.00	–
4756	495161.12	1316634.71	053° 17' 43.47"	039° 28' 51.46"	Картометрический метод	5.00	–
4757	495158.99	1316623.86	053° 17' 43.40"	039° 28' 50.87"	Картометрический метод	5.00	–
4758	495153.95	1316614.18	053° 17' 43.24"	039° 28' 50.34"	Картометрический метод	5.00	–
4759	495149.11	1316601.01	053° 17' 43.09"	039° 28' 49.63"	Картометрический метод	5.00	–
4760	495146.20	1316593.45	053° 17' 43.00"	039° 28' 49.22"	Картометрический метод	5.00	–
4761	495143.88	1316588.61	053° 17' 42.93"	039° 28' 48.96"	Картометрический метод	5.00	–
4762	495142.52	1316584.74	053° 17' 42.89"	039° 28' 48.75"	Картометрический метод	5.00	–
4763	495136.13	1316580.09	053° 17' 42.68"	039° 28' 48.49"	Картометрический метод	5.00	–
4764	495131.10	1316577.57	053° 17' 42.52"	039° 28' 48.35"	Картометрический метод	5.00	–
4765	495127.61	1316576.41	053° 17' 42.41"	039° 28' 48.29"	Картометрический метод	5.00	–
4766	495119.86	1316578.54	053° 17' 42.16"	039° 28' 48.39"	Картометрический метод	5.00	–
4767	495110.95	1316579.51	053° 17' 41.87"	039° 28' 48.44"	Картометрический метод	5.00	–
4768	495095.26	1316577.96	053° 17' 41.36"	039° 28' 48.34"	Картометрический метод	5.00	–
4769	495082.29	1316572.34	053° 17' 40.94"	039° 28' 48.03"	Картометрический метод	5.00	–

4770	495061.37	1316565.37	053° 17' 40.27"	039° 28' 47.64"	Картометрический метод	5.00	–
4771	495051.10	1316563.24	053° 17' 39.94"	039° 28' 47.52"	Картометрический метод	5.00	–
4772	495038.42	1316557.14	053° 17' 39.53"	039° 28' 47.18"	Картометрический метод	5.00	–
4773	495034.16	1316552.30	053° 17' 39.40"	039° 28' 46.91"	Картометрический метод	5.00	–
4774	495030.86	1316545.23	053° 17' 39.29"	039° 28' 46.53"	Картометрический метод	5.00	–
4775	495027.09	1316538.35	053° 17' 39.17"	039° 28' 46.16"	Картометрический метод	5.00	–
4776	495026.22	1316531.38	053° 17' 39.15"	039° 28' 45.78"	Картометрический метод	5.00	–
4777	495026.51	1316528.76	053° 17' 39.16"	039° 28' 45.64"	Картометрический метод	5.00	–
4778	495027.28	1316526.73	053° 17' 39.19"	039° 28' 45.53"	Картометрический метод	5.00	–
4779	495028.93	1316525.28	053° 17' 39.24"	039° 28' 45.45"	Картометрический метод	5.00	–
4780	495031.06	1316523.92	053° 17' 39.31"	039° 28' 45.38"	Картометрический метод	5.00	–
4781	495033.58	1316521.98	053° 17' 39.39"	039° 28' 45.28"	Картометрический метод	5.00	–
4782	495035.51	1316520.14	053° 17' 39.45"	039° 28' 45.18"	Картометрический метод	5.00	–
4783	495036.97	1316514.82	053° 17' 39.50"	039° 28' 44.89"	Картометрический метод	5.00	–
4784	495036.87	1316510.27	053° 17' 39.50"	039° 28' 44.65"	Картометрический метод	5.00	–
4785	495036.29	1316504.55	053° 17' 39.49"	039° 28' 44.34"	Картометрический метод	5.00	–
4786	495035.13	1316495.93	053° 17' 39.45"	039° 28' 43.87"	Картометрический метод	5.00	–
4787	495033.87	1316490.70	053° 17' 39.41"	039° 28' 43.59"	Картометрический метод	5.00	–
4788	495033.09	1316485.47	053° 17' 39.39"	039° 28' 43.31"	Картометрический метод	5.00	–
4789	495033.29	1316483.63	053° 17' 39.40"	039° 28' 43.21"	Картометрический метод	5.00	–
4790	495034.93	1316481.99	053° 17' 39.45"	039° 28' 43.12"	Картометрический метод	5.00	–
4791	495037.74	1316480.15	053° 17' 39.54"	039° 28' 43.02"	Картометрический метод	5.00	–
4792	495039.48	1316477.44	053° 17' 39.60"	039° 28' 42.88"	Картометрический метод	5.00	–
4793	495041.61	1316473.56	053° 17' 39.67"	039° 28' 42.67"	Картометрический метод	5.00	–
4794	495043.94	1316467.56	053° 17' 39.75"	039° 28' 42.35"	Картометрический метод	5.00	–
4795	495046.65	1316458.46	053° 17' 39.84"	039° 28' 41.86"	Картометрический метод	5.00	–
4796	495049.56	1316445.09	053° 17' 39.94"	039° 28' 41.14"	Картометрический метод	5.00	–
4797	495054.78	1316428.43	053° 17' 40.12"	039° 28' 40.24"	Картометрический метод	5.00	–
4798	495064.47	1316402.29	053° 17' 40.44"	039° 28' 38.84"	Картометрический метод	5.00	–
4799	495069.50	1316385.82	053° 17' 40.61"	039° 28' 37.95"	Картометрический метод	5.00	–
4800	495072.41	1316372.65	053° 17' 40.71"	039° 28' 37.24"	Картометрический метод	5.00	–
4801	495073.38	1316368.97	053° 17' 40.75"	039° 28' 37.05"	Картометрический метод	5.00	–
4802	495074.15	1316362.58	053° 17' 40.78"	039° 28' 36.70"	Картометрический метод	5.00	–
4803	495074.15	1316357.74	053° 17' 40.78"	039° 28' 36.44"	Картометрический метод	5.00	–
4804	495074.35	1316350.77	053° 17' 40.79"	039° 28' 36.06"	Картометрический метод	5.00	–
4805	495074.15	1316343.21	053° 17' 40.78"	039° 28' 35.66"	Картометрический метод	5.00	–
4806	495073.96	1316337.60	053° 17' 40.78"	039° 28' 35.35"	Картометрический метод	5.00	–
4807	495074.15	1316333.33	053° 17' 40.79"	039° 28' 35.12"	Картометрический метод	5.00	–
4808	495074.93	1316328.88	053° 17' 40.82"	039° 28' 34.88"	Картометрический метод	5.00	–

4809	495076.48	1316323.26	053° 17' 40.87"	039° 28' 34.58"	Картометрический метод	5.00	–
4810	495077.25	1316318.23	053° 17' 40.90"	039° 28' 34.31"	Картометрический метод	5.00	–
4811	495076.86	1316313.58	053° 17' 40.88"	039° 28' 34.06"	Картометрический метод	5.00	–
4812	495074.54	1316307.19	053° 17' 40.81"	039° 28' 33.71"	Картометрический метод	5.00	–
4813	495074.35	1316303.70	053° 17' 40.81"	039° 28' 33.52"	Картометрический метод	5.00	–
4814	495075.32	1316299.83	053° 17' 40.84"	039° 28' 33.32"	Картометрический метод	5.00	–
4815	495079.38	1316294.40	053° 17' 40.97"	039° 28' 33.03"	Картометрический метод	5.00	–
4816	495085.19	1316287.82	053° 17' 41.17"	039° 28' 32.67"	Картометрический метод	5.00	–
4817	495090.62	1316282.98	053° 17' 41.34"	039° 28' 32.42"	Картометрический метод	5.00	–
4818	495097.01	1316278.71	053° 17' 41.55"	039° 28' 32.19"	Картометрический метод	5.00	–
4819	495103.59	1316276.20	053° 17' 41.77"	039° 28' 32.06"	Картометрический метод	5.00	–
4820	495112.70	1316273.68	053° 17' 42.06"	039° 28' 31.93"	Картометрический метод	5.00	–
4821	495125.48	1316273.10	053° 17' 42.48"	039° 28' 31.91"	Картометрический метод	5.00	–
4822	495135.75	1316272.71	053° 17' 42.81"	039° 28' 31.90"	Картометрический метод	5.00	–
4823	495143.69	1316270.19	053° 17' 43.07"	039° 28' 31.77"	Картометрический метод	5.00	–
4824	495155.50	1316263.22	053° 17' 43.45"	039° 28' 31.40"	Картометрический метод	5.00	–
4825	495170.22	1316250.24	053° 17' 43.93"	039° 28' 30.71"	Картометрический метод	5.00	–
4826	495178.94	1316240.56	053° 17' 44.22"	039° 28' 30.19"	Картометрический метод	5.00	–
4827	495192.50	1316223.13	053° 17' 44.67"	039° 28' 29.26"	Картометрический метод	5.00	–
4828	495203.73	1316198.14	053° 17' 45.04"	039° 28' 27.92"	Картометрический метод	5.00	–
4829	495208.76	1316180.90	053° 17' 45.21"	039° 28' 27.00"	Картометрический метод	5.00	–
4830	495210.51	1316171.80	053° 17' 45.27"	039° 28' 26.51"	Картометрический метод	5.00	–
4831	495211.48	1316164.05	053° 17' 45.31"	039° 28' 26.09"	Картометрический метод	5.00	–
4832	495211.67	1316155.53	053° 17' 45.32"	039° 28' 25.63"	Картометрический метод	5.00	–
4833	495210.31	1316145.07	053° 17' 45.28"	039° 28' 25.06"	Картометрический метод	5.00	–
4834	495207.02	1316135.97	053° 17' 45.17"	039° 28' 24.57"	Картометрический метод	5.00	–
4835	495197.92	1316113.69	053° 17' 44.89"	039° 28' 23.36"	Картометрический метод	5.00	–
4836	495193.08	1316096.84	053° 17' 44.74"	039° 28' 22.45"	Картометрический метод	5.00	–
4837	495191.72	1316089.68	053° 17' 44.70"	039° 28' 22.06"	Картометрический метод	5.00	–
4838	495192.30	1316077.28	053° 17' 44.72"	039° 28' 21.39"	Картометрический метод	5.00	–
4839	495191.91	1316063.14	053° 17' 44.72"	039° 28' 20.63"	Картометрический метод	5.00	–
4840	495190.17	1316052.68	053° 17' 44.67"	039° 28' 20.06"	Картометрический метод	5.00	–
4841	495185.33	1316043.77	053° 17' 44.51"	039° 28' 19.58"	Картометрический метод	5.00	–
4842	495178.55	1316035.64	053° 17' 44.30"	039° 28' 19.13"	Картометрический метод	5.00	–
4843	495148.53	1316011.82	053° 17' 43.34"	039° 28' 17.82"	Картометрический метод	5.00	–
4844	495129.35	1315995.16	053° 17' 42.73"	039° 28' 16.91"	Картометрический метод	5.00	–
4845	495120.44	1315984.12	053° 17' 42.44"	039° 28' 16.31"	Картометрический метод	5.00	–
4846	495117.73	1315978.11	053° 17' 42.36"	039° 28' 15.98"	Картометрический метод	5.00	–
4847	495116.76	1315972.30	053° 17' 42.33"	039° 28' 15.67"	Картометрический метод	5.00	–

4848	495117.35	1315965.91	053° 17' 42.35"	039° 28' 15.32"	Картометрический метод	5.00	–
4849	495119.67	1315957.97	053° 17' 42.43"	039° 28' 14.89"	Картометрический метод	5.00	–
4850	495123.93	1315947.12	053° 17' 42.57"	039° 28' 14.31"	Картометрический метод	5.00	–
4851	495133.81	1315932.21	053° 17' 42.90"	039° 28' 13.51"	Картометрический метод	5.00	–
4852	495152.60	1315906.06	053° 17' 43.52"	039° 28' 12.12"	Картометрический метод	5.00	–
4853	495157.63	1315900.83	053° 17' 43.68"	039° 28' 11.84"	Картометрический метод	5.00	–
4854	495164.41	1315895.99	053° 17' 43.90"	039° 28' 11.58"	Картометрический метод	5.00	–
4855	495172.93	1315890.96	053° 17' 44.18"	039° 28' 11.32"	Картометрический метод	5.00	–
4856	495201.40	1315875.65	053° 17' 45.11"	039° 28' 10.51"	Картометрический метод	5.00	–
4857	495214.38	1315869.26	053° 17' 45.53"	039° 28' 10.18"	Картометрический метод	5.00	–
4858	495224.45	1315861.71	053° 17' 45.86"	039° 28' 09.78"	Картометрический метод	5.00	–
4859	495230.85	1315852.22	053° 17' 46.07"	039° 28' 09.27"	Картометрический метод	5.00	–
4860	495233.17	1315847.57	053° 17' 46.15"	039° 28' 09.02"	Картометрический метод	5.00	–
4861	495234.91	1315842.34	053° 17' 46.21"	039° 28' 08.74"	Картометрический метод	5.00	–
4862	495235.69	1315835.95	053° 17' 46.24"	039° 28' 08.39"	Картометрический метод	5.00	–
4863	495235.49	1315829.75	053° 17' 46.23"	039° 28' 08.06"	Картометрический метод	5.00	–
4864	495233.56	1315819.68	053° 17' 46.17"	039° 28' 07.51"	Картометрический метод	5.00	–
4865	495225.03	1315791.98	053° 17' 45.91"	039° 28' 06.01"	Картометрический метод	5.00	–
4866	495217.29	1315773.19	053° 17' 45.67"	039° 28' 04.99"	Картометрический метод	5.00	–
4867	495204.70	1315754.79	053° 17' 45.27"	039° 28' 03.99"	Картометрический метод	5.00	–
4868	495194.63	1315745.50	053° 17' 44.95"	039° 28' 03.48"	Картометрический метод	5.00	–
4869	495175.45	1315733.10	053° 17' 44.33"	039° 28' 02.80"	Картометрический метод	5.00	–
4870	495155.69	1315724.77	053° 17' 43.70"	039° 28' 02.33"	Картометрический метод	5.00	–
4871	495144.65	1315721.29	053° 17' 43.34"	039° 28' 02.14"	Картометрический метод	5.00	–
4872	495122.38	1315719.54	053° 17' 42.62"	039° 28' 02.03"	Картометрический метод	5.00	–
4873	495086.36	1315716.83	053° 17' 41.46"	039° 28' 01.85"	Картометрический метод	5.00	–
4874	495068.73	1315715.09	053° 17' 40.89"	039° 28' 01.75"	Картометрический метод	5.00	–
4875	495049.75	1315711.41	053° 17' 40.28"	039° 28' 01.53"	Картометрический метод	5.00	–
4876	495022.83	1315701.72	053° 17' 39.41"	039° 28' 00.99"	Картометрический метод	5.00	–
4877	495013.14	1315695.53	053° 17' 39.10"	039° 28' 00.65"	Картометрический метод	5.00	–
4878	495008.49	1315690.10	053° 17' 38.95"	039° 28' 00.35"	Картометрический метод	5.00	–
4879	495005.01	1315681.58	053° 17' 38.84"	039° 27' 59.89"	Картометрический метод	5.00	–
4880	495002.30	1315672.09	053° 17' 38.76"	039° 27' 59.38"	Картометрический метод	5.00	–
4881	495000.55	1315660.47	053° 17' 38.71"	039° 27' 58.75"	Картометрический метод	5.00	–
4882	494998.42	1315635.29	053° 17' 38.65"	039° 27' 57.39"	Картометрический метод	5.00	–
4883	494997.26	1315619.60	053° 17' 38.62"	039° 27' 56.54"	Картометрический метод	5.00	–
4884	494994.35	1315604.49	053° 17' 38.53"	039° 27' 55.72"	Картометрический метод	5.00	–
4885	494991.26	1315591.71	053° 17' 38.44"	039° 27' 55.03"	Картометрический метод	5.00	–
4886	494986.61	1315583.77	053° 17' 38.29"	039° 27' 54.60"	Картометрический метод	5.00	–

4887	494981.77	1315577.38	053° 17' 38.14"	039° 27' 54.25"	Картометрический метод	5.00	–
4888	494973.44	1315570.79	053° 17' 37.87"	039° 27' 53.89"	Картометрический метод	5.00	–
4889	494965.11	1315564.59	053° 17' 37.60"	039° 27' 53.54"	Картометрический метод	5.00	–
4890	494946.80	1315546.58	053° 17' 37.02"	039° 27' 52.56"	Картометрический метод	5.00	–
4891	494900.32	1315494.29	053° 17' 35.54"	039° 27' 49.70"	Картометрический метод	5.00	–
4892	494883.86	1315471.53	053° 17' 35.02"	039° 27' 48.46"	Картометрический метод	5.00	–
4893	494873.20	1315447.32	053° 17' 34.68"	039° 27' 47.15"	Картометрический метод	5.00	–
4894	494872.55	1315438.76	053° 17' 34.67"	039° 27' 46.68"	Картометрический метод	5.00	–
4895	494871.75	1315428.43	053° 17' 34.65"	039° 27' 46.13"	Картометрический метод	5.00	–
4896	494873.69	1315405.19	053° 17' 34.72"	039° 27' 44.87"	Картометрический метод	5.00	–
4897	494871.75	1315392.12	053° 17' 34.66"	039° 27' 44.17"	Картометрический метод	5.00	–
4898	494864.49	1315375.17	053° 17' 34.43"	039° 27' 43.25"	Картометрический метод	5.00	–
4899	494840.76	1315348.54	053° 17' 33.68"	039° 27' 41.79"	Картометрический метод	5.00	–
4900	494817.04	1315332.08	053° 17' 32.92"	039° 27' 40.88"	Картометрический метод	5.00	–
4901	494803.48	1315324.33	053° 17' 32.48"	039° 27' 40.46"	Картометрический метод	5.00	–
4902	494782.66	1315321.91	053° 17' 31.81"	039° 27' 40.31"	Картометрический метод	5.00	–
4903	494754.09	1315326.26	053° 17' 30.89"	039° 27' 40.52"	Картометрический метод	5.00	–
4904	494745.42	1315328.45	053° 17' 30.60"	039° 27' 40.64"	Картометрический метод	5.00	–
4905	494688.72	1315342.73	053° 17' 28.76"	039° 27' 41.36"	Картометрический метод	5.00	–
4906	494664.02	1315353.38	053° 17' 27.96"	039° 27' 41.92"	Картометрический метод	5.00	–
4907	494640.78	1315370.33	053° 17' 27.20"	039° 27' 42.82"	Картометрический метод	5.00	–
4908	494624.32	1315386.31	053° 17' 26.66"	039° 27' 43.67"	Картометрический метод	5.00	–
4909	494618.99	1315397.44	053° 17' 26.48"	039° 27' 44.27"	Картометрический метод	5.00	–
4910	494617.54	1315409.07	053° 17' 26.43"	039° 27' 44.89"	Картометрический метод	5.00	–
4911	494616.36	1315417.69	053° 17' 26.39"	039° 27' 45.36"	Картометрический метод	5.00	–
4912	494613.18	1315425.53	053° 17' 26.28"	039° 27' 45.78"	Картометрический метод	5.00	–
4913	494606.89	1315434.73	053° 17' 26.08"	039° 27' 46.27"	Картометрический метод	5.00	–
4914	494594.78	1315449.74	053° 17' 25.68"	039° 27' 47.07"	Картометрический метод	5.00	–
4915	494570.67	1315466.49	053° 17' 24.89"	039° 27' 47.96"	Картометрический метод	5.00	–
4916	494558.08	1315478.99	053° 17' 24.48"	039° 27' 48.62"	Картометрический метод	5.00	–
4917	494551.78	1315488.09	053° 17' 24.27"	039° 27' 49.11"	Картометрический метод	5.00	–
4918	494551.20	1315492.54	053° 17' 24.25"	039° 27' 49.35"	Картометрический метод	5.00	–
4919	494532.00	1315521.43	053° 17' 23.62"	039° 27' 50.89"	Картометрический метод	5.00	–
4920	494516.43	1315550.64	053° 17' 23.10"	039° 27' 52.46"	Картометрический метод	5.00	–
4921	494501.01	1315586.80	053° 17' 22.58"	039° 27' 54.40"	Картометрический метод	5.00	–
4922	494490.49	1315603.05	053° 17' 22.24"	039° 27' 55.27"	Картометрический метод	5.00	–
4923	494479.06	1315617.82	053° 17' 21.86"	039° 27' 56.06"	Картометрический метод	5.00	–
4924	494467.76	1315627.23	053° 17' 21.49"	039° 27' 56.56"	Картометрический метод	5.00	–
4925	494447.43	1315638.10	053° 17' 20.83"	039° 27' 57.13"	Картометрический метод	5.00	–

4926	494410.21	1315643.35	053° 17' 19.62"	039° 27' 57.38"	Картометрический метод	5.00	–
4927	494381.94	1315641.92	053° 17' 18.71"	039° 27' 57.29"	Картометрический метод	5.00	–
4928	494355.11	1315637.61	053° 17' 17.84"	039° 27' 57.03"	Картометрический метод	5.00	–
4929	494322.60	1315626.13	053° 17' 16.80"	039° 27' 56.39"	Картометрический метод	5.00	–
4930	494305.93	1315614.70	053° 17' 16.26"	039° 27' 55.76"	Картометрический метод	5.00	–
4931	494278.47	1315592.55	053° 17' 15.38"	039° 27' 54.54"	Картометрический метод	5.00	–
4932	494239.33	1315553.40	053° 17' 14.14"	039° 27' 52.40"	Картометрический метод	5.00	–
4933	494214.18	1315533.08	053° 17' 13.33"	039° 27' 51.29"	Картометрический метод	5.00	–
4934	494196.55	1315509.73	053° 17' 12.77"	039° 27' 50.01"	Картометрический метод	5.00	–
4935	494183.36	1315480.08	053° 17' 12.36"	039° 27' 48.40"	Картометрический метод	5.00	–
4936	494176.04	1315449.49	053° 17' 12.14"	039° 27' 46.75"	Картометрический метод	5.00	–
4937	494173.34	1315437.11	053° 17' 12.05"	039° 27' 46.08"	Картометрический метод	5.00	–
4938	494170.41	1315424.54	053° 17' 11.96"	039° 27' 45.40"	Картометрический метод	5.00	–
4939	494166.20	1315419.09	053° 17' 11.83"	039° 27' 45.10"	Картометрический метод	5.00	–
4940	494162.61	1315414.18	053° 17' 11.72"	039° 27' 44.83"	Картометрический метод	5.00	–
4941	494159.79	1315409.11	053° 17' 11.63"	039° 27' 44.56"	Картометрический метод	5.00	–
4942	494153.66	1315396.45	053° 17' 11.44"	039° 27' 43.87"	Картометрический метод	5.00	–
4943	494144.20	1315371.74	053° 17' 11.14"	039° 27' 42.53"	Картометрический метод	5.00	–
4944	494136.57	1315351.93	053° 17' 10.90"	039° 27' 41.45"	Картометрический метод	5.00	–
4945	494129.11	1315340.02	053° 17' 10.67"	039° 27' 40.80"	Картометрический метод	5.00	–
4946	494121.61	1315334.11	053° 17' 10.43"	039° 27' 40.48"	Картометрический метод	5.00	–
4947	494113.08	1315325.97	053° 17' 10.15"	039° 27' 40.03"	Картометрический метод	5.00	–
4948	494101.82	1315317.27	053° 17' 09.79"	039° 27' 39.56"	Картометрический метод	5.00	–
4949	494087.41	1315304.79	053° 17' 09.33"	039° 27' 38.87"	Картометрический метод	5.00	–
4950	494074.79	1315294.40	053° 17' 08.93"	039° 27' 38.30"	Картометрический метод	5.00	–
4951	494064.63	1315285.09	053° 17' 08.60"	039° 27' 37.79"	Картометрический метод	5.00	–
4952	494059.36	1315278.67	053° 17' 08.44"	039° 27' 37.44"	Картометрический метод	5.00	–
4953	494054.07	1315265.15	053° 17' 08.27"	039° 27' 36.71"	Картометрический метод	5.00	–
4954	494043.68	1315243.52	053° 17' 07.95"	039° 27' 35.53"	Картометрический метод	5.00	–
4955	494037.17	1315225.66	053° 17' 07.74"	039° 27' 34.56"	Картометрический метод	5.00	–
4956	494035.12	1315215.34	053° 17' 07.68"	039° 27' 34.01"	Картометрический метод	5.00	–
4957	494035.51	1315201.63	053° 17' 07.70"	039° 27' 33.27"	Картометрический метод	5.00	–
4958	494037.28	1315191.53	053° 17' 07.76"	039° 27' 32.72"	Картометрический метод	5.00	–
4959	494039.39	1315183.32	053° 17' 07.83"	039° 27' 32.28"	Картометрический метод	5.00	–
4960	494042.29	1315176.16	053° 17' 07.93"	039° 27' 31.90"	Картометрический метод	5.00	–
4961	494044.13	1315165.51	053° 17' 07.99"	039° 27' 31.32"	Картометрический метод	5.00	–
4962	494044.13	1315156.31	053° 17' 08.00"	039° 27' 30.83"	Картометрический метод	5.00	–
4963	494044.04	1315146.33	053° 17' 08.00"	039° 27' 30.29"	Картометрический метод	5.00	–
4964	494044.23	1315137.71	053° 17' 08.01"	039° 27' 29.82"	Картометрический метод	5.00	–

4965	494043.74	1315129.96	053° 17' 08.00"	039° 27' 29.40"	Картометрический метод	5.00	–
4966	494042.78	1315122.70	053° 17' 07.97"	039° 27' 29.01"	Картометрический метод	5.00	–
4967	494037.26	1315113.21	053° 17' 07.80"	039° 27' 28.50"	Картометрический метод	5.00	–
4968	494029.70	1315103.24	053° 17' 07.56"	039° 27' 27.95"	Картометрический метод	5.00	–
4969	494010.72	1315082.61	053° 17' 06.95"	039° 27' 26.82"	Картометрический метод	5.00	–
4970	493996.29	1315068.76	053° 17' 06.49"	039° 27' 26.07"	Картометрический метод	5.00	–
4971	493990.77	1315063.34	053° 17' 06.31"	039° 27' 25.77"	Картометрический метод	5.00	–
4972	493985.64	1315059.85	053° 17' 06.15"	039° 27' 25.58"	Картометрический метод	5.00	–
4973	493978.47	1315056.36	053° 17' 05.92"	039° 27' 25.38"	Картометрический метод	5.00	–
4974	493963.36	1315049.39	053° 17' 05.43"	039° 27' 25.00"	Картометрический метод	5.00	–
4975	493943.61	1315038.16	053° 17' 04.80"	039° 27' 24.38"	Картометрический метод	5.00	–
4976	493918.62	1315020.34	053° 17' 04.00"	039° 27' 23.40"	Картометрический метод	5.00	–
4977	493895.94	1315003.16	053° 17' 03.27"	039° 27' 22.45"	Картометрический метод	5.00	–
4978	493880.09	1314991.33	053° 17' 02.77"	039° 27' 21.80"	Картометрический метод	5.00	–
4979	493872.57	1314983.98	053° 17' 02.53"	039° 27' 21.40"	Картометрический метод	5.00	–
4980	493864.37	1314970.46	053° 17' 02.27"	039° 27' 20.66"	Картометрический метод	5.00	–
4981	493858.58	1314962.52	053° 17' 02.08"	039° 27' 20.23"	Картометрический метод	5.00	–
4982	493853.93	1314956.13	053° 17' 01.94"	039° 27' 19.88"	Картометрический метод	5.00	–
4983	493848.61	1314950.03	053° 17' 01.77"	039° 27' 19.55"	Картометрический метод	5.00	–
4984	493843.47	1314946.45	053° 17' 01.60"	039° 27' 19.35"	Картометрический метод	5.00	–
4985	493839.60	1314942.77	053° 17' 01.48"	039° 27' 19.15"	Картометрический метод	5.00	–
4986	493836.60	1314939.18	053° 17' 01.38"	039° 27' 18.96"	Картометрический метод	5.00	–
4987	493835.34	1314936.96	053° 17' 01.34"	039° 27' 18.84"	Картометрический метод	5.00	–
4988	493834.76	1314932.99	053° 17' 01.33"	039° 27' 18.62"	Картометрический метод	5.00	–
4989	493834.76	1314929.98	053° 17' 01.33"	039° 27' 18.46"	Картометрический метод	5.00	–
4990	493833.89	1314927.66	053° 17' 01.30"	039° 27' 18.33"	Картометрический метод	5.00	–
4991	493831.08	1314923.79	053° 17' 01.21"	039° 27' 18.12"	Картометрический метод	5.00	–
4992	493815.87	1314909.36	053° 17' 00.73"	039° 27' 17.33"	Картометрический метод	5.00	–
4993	493810.35	1314902.19	053° 17' 00.55"	039° 27' 16.94"	Картометрический метод	5.00	–
4994	493806.29	1314894.44	053° 17' 00.42"	039° 27' 16.52"	Картометрический метод	5.00	–
4995	493802.70	1314889.31	053° 17' 00.31"	039° 27' 16.24"	Картометрический метод	5.00	–
4996	493801.84	1314886.39	053° 17' 00.28"	039° 27' 16.08"	Картометрический метод	5.00	–
4997	493800.94	1314880.40	053° 17' 00.25"	039° 27' 15.76"	Картометрический метод	5.00	–
4998	493801.30	1314874.87	053° 17' 00.27"	039° 27' 15.46"	Картометрический метод	5.00	–
4999	493802.89	1314867.47	053° 17' 00.32"	039° 27' 15.06"	Картометрический метод	5.00	–
5000	493805.51	1314859.80	053° 17' 00.41"	039° 27' 14.65"	Картометрический метод	5.00	–
5001	493811.30	1314849.07	053° 17' 00.60"	039° 27' 14.07"	Картометрический метод	5.00	–
5002	493817.59	1314839.31	053° 17' 00.81"	039° 27' 13.55"	Картометрический метод	5.00	–
5003	493820.98	1314832.05	053° 17' 00.92"	039° 27' 13.16"	Картометрический метод	5.00	–

5004	493822.02	1314829.32	053° 17' 00.96"	039° 27' 13.02"	Картометрический метод	5.00	–
5005	493824.24	1314827.11	053° 17' 01.03"	039° 27' 12.90"	Картометрический метод	5.00	–
5006	493828.21	1314825.95	053° 17' 01.16"	039° 27' 12.84"	Картометрический метод	5.00	–
5007	493831.88	1314824.86	053° 17' 01.28"	039° 27' 12.78"	Картометрический метод	5.00	–
5008	493849.31	1314820.44	053° 17' 01.85"	039° 27' 12.56"	Картометрический метод	5.00	–
5009	493858.46	1314815.44	053° 17' 02.14"	039° 27' 12.29"	Картометрический метод	5.00	–
5010	493866.91	1314809.14	053° 17' 02.42"	039° 27' 11.96"	Картометрический метод	5.00	–
5011	493879.61	1314797.99	053° 17' 02.84"	039° 27' 11.37"	Картометрический метод	5.00	–
5012	493890.67	1314790.36	053° 17' 03.20"	039° 27' 10.96"	Картометрический метод	5.00	–
5013	493899.81	1314785.22	053° 17' 03.49"	039° 27' 10.69"	Картометрический метод	5.00	–
5014	493934.04	1314769.75	053° 17' 04.61"	039° 27' 09.88"	Картометрический метод	5.00	–
5015	493958.37	1314759.32	053° 17' 05.40"	039° 27' 09.34"	Картометрический метод	5.00	–
5016	493967.38	1314754.96	053° 17' 05.69"	039° 27' 09.11"	Картометрический метод	5.00	–
5017	493976.58	1314750.12	053° 17' 05.99"	039° 27' 08.86"	Картометрический метод	5.00	–
5018	493989.13	1314742.69	053° 17' 06.40"	039° 27' 08.46"	Картометрический метод	5.00	–
5019	494004.66	1314733.75	053° 17' 06.91"	039° 27' 07.99"	Картометрический метод	5.00	–
5020	494014.34	1314726.88	053° 17' 07.22"	039° 27' 07.63"	Картометрический метод	5.00	–
5021	494026.55	1314718.36	053° 17' 07.62"	039° 27' 07.18"	Картометрический метод	5.00	–
5022	494038.75	1314712.93	053° 17' 08.02"	039° 27' 06.89"	Картометрический метод	5.00	–
5023	494047.95	1314710.41	053° 17' 08.32"	039° 27' 06.76"	Картометрический метод	5.00	–
5024	494053.18	1314710.51	053° 17' 08.49"	039° 27' 06.77"	Картометрический метод	5.00	–
5025	494062.38	1314710.41	053° 17' 08.79"	039° 27' 06.78"	Картометрический метод	5.00	–
5026	494068.77	1314709.45	053° 17' 08.99"	039° 27' 06.73"	Картометрический метод	5.00	–
5027	494077.49	1314706.06	053° 17' 09.28"	039° 27' 06.55"	Картометрический метод	5.00	–
5028	494103.79	1314693.20	053° 17' 10.13"	039° 27' 05.88"	Картометрический метод	5.00	–
5029	494113.67	1314690.88	053° 17' 10.45"	039° 27' 05.76"	Картометрический метод	5.00	–
5030	494122.96	1314689.72	053° 17' 10.75"	039° 27' 05.70"	Картометрический метод	5.00	–
5031	494133.81	1314686.42	053° 17' 11.11"	039° 27' 05.53"	Картометрический метод	5.00	–
5032	494144.07	1314680.81	053° 17' 11.44"	039° 27' 05.24"	Картометрический метод	5.00	–
5033	494157.83	1314669.38	053° 17' 11.89"	039° 27' 04.63"	Картометрический метод	5.00	–
5034	494170.80	1314655.43	053° 17' 12.32"	039° 27' 03.89"	Картометрический метод	5.00	–
5035	494183.20	1314635.68	053° 17' 12.73"	039° 27' 02.83"	Картометрический метод	5.00	–
5036	494186.49	1314625.41	053° 17' 12.84"	039° 27' 02.28"	Картометрический метод	5.00	–
5037	494188.43	1314606.24	053° 17' 12.91"	039° 27' 01.24"	Картометрический метод	5.00	–
5038	494187.65	1314596.55	053° 17' 12.89"	039° 27' 00.72"	Картометрический метод	5.00	–
5039	494186.10	1314584.74	053° 17' 12.84"	039° 27' 00.08"	Картометрический метод	5.00	–
5040	494186.30	1314578.35	053° 17' 12.85"	039° 26' 59.74"	Картометрический метод	5.00	–
5041	494190.17	1314565.37	053° 17' 12.98"	039° 26' 59.04"	Картометрический метод	5.00	–
5042	494198.11	1314550.84	053° 17' 13.24"	039° 26' 58.26"	Картометрический метод	5.00	–

5043	494213.41	1314512.88	053° 17' 13.76"	039° 26' 56.22"	Картометрический метод	5.00	–
5044	494224.45	1314484.41	053° 17' 14.13"	039° 26' 54.70"	Картометрический метод	5.00	–
5045	494230.26	1314459.62	053° 17' 14.32"	039° 26' 53.36"	Картометрический метод	5.00	–
5046	494232.39	1314446.64	053° 17' 14.40"	039° 26' 52.66"	Картометрический метод	5.00	–
5047	494232.39	1314428.05	053° 17' 14.41"	039° 26' 51.66"	Картометрический метод	5.00	–
5048	494230.85	1314414.88	053° 17' 14.36"	039° 26' 50.95"	Картометрический метод	5.00	–
5049	494227.36	1314385.05	053° 17' 14.26"	039° 26' 49.33"	Картометрический метод	5.00	–
5050	494226.20	1314369.75	053° 17' 14.23"	039° 26' 48.51"	Картометрический метод	5.00	–
5051	494228.71	1314352.70	053° 17' 14.32"	039° 26' 47.59"	Картометрический метод	5.00	–
5052	494230.07	1314342.24	053° 17' 14.37"	039° 26' 47.03"	Картометрический метод	5.00	–
5053	494230.07	1314326.55	053° 17' 14.38"	039° 26' 46.18"	Картометрический метод	5.00	–
5054	494228.13	1314308.93	053° 17' 14.32"	039° 26' 45.23"	Картометрический метод	5.00	–
5055	494225.42	1314300.99	053° 17' 14.24"	039° 26' 44.80"	Картометрический метод	5.00	–
5056	494221.55	1314293.24	053° 17' 14.12"	039° 26' 44.38"	Картометрический метод	5.00	–
5057	494216.51	1314286.46	053° 17' 13.96"	039° 26' 44.01"	Картометрический метод	5.00	–
5058	494210.90	1314279.10	053° 17' 13.78"	039° 26' 43.60"	Картометрический метод	5.00	–
5059	494203.34	1314270.77	053° 17' 13.54"	039° 26' 43.15"	Картометрический метод	5.00	–
5060	494194.04	1314263.99	053° 17' 13.24"	039° 26' 42.78"	Картометрический метод	5.00	–
5061	494181.84	1314258.18	053° 17' 12.85"	039° 26' 42.45"	Картометрический метод	5.00	–
5062	494173.13	1314252.57	053° 17' 12.57"	039° 26' 42.15"	Картометрический метод	5.00	–
5063	494162.86	1314239.98	053° 17' 12.24"	039° 26' 41.46"	Картометрический метод	5.00	–
5064	494156.66	1314227.39	053° 17' 12.05"	039° 26' 40.77"	Картометрический метод	5.00	–
5065	494152.01	1314211.89	053° 17' 11.90"	039° 26' 39.93"	Картометрический метод	5.00	–
5066	494153.18	1314180.52	053° 17' 11.95"	039° 26' 38.24"	Картометрический метод	5.00	–
5067	494157.44	1314151.27	053° 17' 12.10"	039° 26' 36.67"	Картометрический метод	5.00	–
5068	494162.47	1314125.12	053° 17' 12.28"	039° 26' 35.26"	Картометрический метод	5.00	–
5069	494174.48	1314091.03	053° 17' 12.68"	039° 26' 33.43"	Картометрический метод	5.00	–
5070	494183.78	1314061.40	053° 17' 12.99"	039° 26' 31.84"	Картометрический метод	5.00	–
5071	494186.88	1314034.48	053° 17' 13.11"	039° 26' 30.38"	Картометрический метод	5.00	–
5072	494187.46	1314026.73	053° 17' 13.13"	039° 26' 29.97"	Картометрический метод	5.00	–
5073	494187.85	1314021.69	053° 17' 13.14"	039° 26' 29.69"	Картометрический метод	5.00	–
5074	494187.07	1314018.79	053° 17' 13.12"	039° 26' 29.54"	Картометрический метод	5.00	–
5075	494185.14	1314016.08	053° 17' 13.06"	039° 26' 29.39"	Картометрический метод	5.00	–
5076	494182.42	1314013.95	053° 17' 12.97"	039° 26' 29.27"	Картометрический метод	5.00	–
5077	494179.66	1314010.68	053° 17' 12.88"	039° 26' 29.09"	Картометрический метод	5.00	–
5078	494176.24	1314007.28	053° 17' 12.77"	039° 26' 28.91"	Картометрический метод	5.00	–
5079	494173.95	1314003.07	053° 17' 12.70"	039° 26' 28.68"	Картометрический метод	5.00	–
5080	494171.98	1313996.76	053° 17' 12.64"	039° 26' 28.34"	Картометрический метод	5.00	–
5081	494170.69	1313993.17	053° 17' 12.60"	039° 26' 28.14"	Картометрический метод	5.00	–

5082	494169.14	1313990.31	053° 17' 12.55"	039° 26' 27.99"	Картометрический метод	5.00	–
5083	494166.49	1313988.59	053° 17' 12.47"	039° 26' 27.89"	Картометрический метод	5.00	–
5084	494160.22	1313985.55	053° 17' 12.27"	039° 26' 27.72"	Картометрический метод	5.00	–
5085	494155.99	1313982.73	053° 17' 12.13"	039° 26' 27.57"	Картометрический метод	5.00	–
5086	494151.75	1313979.75	053° 17' 11.99"	039° 26' 27.40"	Картометрический метод	5.00	–
5087	494148.72	1313977.69	053° 17' 11.90"	039° 26' 27.29"	Картометрический метод	5.00	–
5088	494145.98	1313976.45	053° 17' 11.81"	039° 26' 27.22"	Картометрический метод	5.00	–
5089	494142.37	1313975.24	053° 17' 11.69"	039° 26' 27.15"	Картометрический метод	5.00	–
5090	494140.72	1313974.59	053° 17' 11.64"	039° 26' 27.12"	Картометрический метод	5.00	–
5091	494139.23	1313972.73	053° 17' 11.59"	039° 26' 27.02"	Картометрический метод	5.00	–
5092	494137.38	1313971.49	053° 17' 11.53"	039° 26' 26.95"	Картометрический метод	5.00	–
5093	494134.36	1313970.11	053° 17' 11.44"	039° 26' 26.87"	Картометрический метод	5.00	–
5094	494128.09	1313969.99	053° 17' 11.23"	039° 26' 26.86"	Картометрический метод	5.00	–
5095	494119.45	1313970.18	053° 17' 10.95"	039° 26' 26.87"	Картометрический метод	5.00	–
5096	494110.66	1313970.46	053° 17' 10.67"	039° 26' 26.87"	Картометрический метод	5.00	–
5097	494106.25	1313969.23	053° 17' 10.53"	039° 26' 26.80"	Картометрический метод	5.00	–
5098	494102.58	1313967.59	053° 17' 10.41"	039° 26' 26.71"	Картометрический метод	5.00	–
5099	494098.15	1313966.03	053° 17' 10.27"	039° 26' 26.63"	Картометрический метод	5.00	–
5100	494092.66	1313965.84	053° 17' 10.09"	039° 26' 26.61"	Картометрический метод	5.00	–
5101	494088.92	1313967.10	053° 17' 09.97"	039° 26' 26.68"	Картометрический метод	5.00	–
5102	494079.26	1313970.55	053° 17' 09.65"	039° 26' 26.86"	Картометрический метод	5.00	–
5103	494074.34	1313971.64	053° 17' 09.49"	039° 26' 26.91"	Картометрический метод	5.00	–
5104	494066.97	1313971.82	053° 17' 09.26"	039° 26' 26.92"	Картометрический метод	5.00	–
5105	494047.58	1313968.75	053° 17' 08.63"	039° 26' 26.74"	Картометрический метод	5.00	–
5106	494033.58	1313966.64	053° 17' 08.18"	039° 26' 26.61"	Картометрический метод	5.00	–
5107	494019.67	1313962.26	053° 17' 07.73"	039° 26' 26.37"	Картометрический метод	5.00	–
5108	494008.50	1313958.39	053° 17' 07.37"	039° 26' 26.15"	Картометрический метод	5.00	–
5109	494007.57	1313956.20	053° 17' 07.34"	039° 26' 26.03"	Картометрический метод	5.00	–
5110	494005.24	1313953.68	053° 17' 07.27"	039° 26' 25.89"	Картометрический метод	5.00	–
5111	493999.62	1313952.52	053° 17' 07.09"	039° 26' 25.83"	Картометрический метод	5.00	–
5112	493986.07	1313953.30	053° 17' 06.65"	039° 26' 25.86"	Картометрический метод	5.00	–
5113	493975.41	1313957.56	053° 17' 06.30"	039° 26' 26.08"	Картометрический метод	5.00	–
5114	493966.70	1313963.17	053° 17' 06.02"	039° 26' 26.38"	Картометрический метод	5.00	–
5115	493959.73	1313970.92	053° 17' 05.79"	039° 26' 26.79"	Картометрический метод	5.00	–
5116	493957.21	1313975.18	053° 17' 05.70"	039° 26' 27.02"	Картометрический метод	5.00	–
5117	493955.39	1313976.76	053° 17' 05.64"	039° 26' 27.10"	Картометрический метод	5.00	–
5118	493945.96	1313980.51	053° 17' 05.34"	039° 26' 27.30"	Картометрический метод	5.00	–
5119	493938.88	1313983.58	053° 17' 05.11"	039° 26' 27.46"	Картометрический метод	5.00	–
5120	493934.31	1313986.56	053° 17' 04.96"	039° 26' 27.62"	Картометрический метод	5.00	–

5121	493929.81	1313991.65	053° 17' 04.81"	039° 26' 27.89"	Картометрический метод	5.00	–
5122	493926.65	1313996.12	053° 17' 04.71"	039° 26' 28.13"	Картометрический метод	5.00	–
5123	493921.40	1314000.81	053° 17' 04.53"	039° 26' 28.37"	Картометрический метод	5.00	–
5124	493913.99	1314008.60	053° 17' 04.29"	039° 26' 28.79"	Картометрический метод	5.00	–
5125	493903.99	1314017.25	053° 17' 03.96"	039° 26' 29.25"	Картометрический метод	5.00	–
5126	493902.90	1314018.76	053° 17' 03.93"	039° 26' 29.33"	Картометрический метод	5.00	–
5127	493900.07	1314018.76	053° 17' 03.84"	039° 26' 29.33"	Картометрический метод	5.00	–
5128	493892.32	1314020.70	053° 17' 03.59"	039° 26' 29.43"	Картометрический метод	5.00	–
5129	493886.71	1314027.28	053° 17' 03.40"	039° 26' 29.78"	Картометрический метод	5.00	–
5130	493885.74	1314030.38	053° 17' 03.37"	039° 26' 29.95"	Картометрический метод	5.00	–
5131	493885.74	1314032.51	053° 17' 03.37"	039° 26' 30.06"	Картометрический метод	5.00	–
5132	493886.67	1314033.53	053° 17' 03.40"	039° 26' 30.12"	Картометрический метод	5.00	–
5133	493881.67	1314038.21	053° 17' 03.23"	039° 26' 30.36"	Картометрический метод	5.00	–
5134	493873.92	1314046.16	053° 17' 02.98"	039° 26' 30.79"	Картометрический метод	5.00	–
5135	493869.82	1314056.61	053° 17' 02.84"	039° 26' 31.35"	Картометрический метод	5.00	–
5136	493868.66	1314063.93	053° 17' 02.80"	039° 26' 31.74"	Картометрический метод	5.00	–
5137	493867.71	1314068.88	053° 17' 02.77"	039° 26' 32.01"	Картометрический метод	5.00	–
5138	493866.71	1314072.89	053° 17' 02.73"	039° 26' 32.23"	Картометрический метод	5.00	–
5139	493865.07	1314076.25	053° 17' 02.68"	039° 26' 32.41"	Картометрический метод	5.00	–
5140	493863.06	1314079.98	053° 17' 02.61"	039° 26' 32.61"	Картометрический метод	5.00	–
5141	493861.16	1314083.57	053° 17' 02.55"	039° 26' 32.80"	Картометрический метод	5.00	–
5142	493860.25	1314087.67	053° 17' 02.52"	039° 26' 33.02"	Картометрический метод	5.00	–
5143	493859.72	1314091.05	053° 17' 02.50"	039° 26' 33.20"	Картометрический метод	5.00	–
5144	493859.63	1314094.23	053° 17' 02.50"	039° 26' 33.37"	Картометрический метод	5.00	–
5145	493859.05	1314098.61	053° 17' 02.48"	039° 26' 33.61"	Картометрический метод	5.00	–
5146	493858.56	1314105.38	053° 17' 02.46"	039° 26' 33.97"	Картометрический метод	5.00	–
5147	493857.31	1314118.60	053° 17' 02.41"	039° 26' 34.69"	Картометрический метод	5.00	–
5148	493857.21	1314122.73	053° 17' 02.41"	039° 26' 34.91"	Картометрический метод	5.00	–
5149	493857.60	1314127.67	053° 17' 02.42"	039° 26' 35.18"	Картометрический метод	5.00	–
5150	493858.02	1314131.83	053° 17' 02.43"	039° 26' 35.40"	Картометрический метод	5.00	–
5151	493859.34	1314135.22	053° 17' 02.47"	039° 26' 35.58"	Картометрический метод	5.00	–
5152	493860.80	1314140.44	053° 17' 02.51"	039° 26' 35.87"	Картометрический метод	5.00	–
5153	493861.16	1314146.94	053° 17' 02.52"	039° 26' 36.22"	Картометрический метод	5.00	–
5154	493860.30	1314151.49	053° 17' 02.49"	039° 26' 36.46"	Картометрический метод	5.00	–
5155	493860.49	1314158.53	053° 17' 02.50"	039° 26' 36.84"	Картометрический метод	5.00	–
5156	493860.13	1314162.27	053° 17' 02.48"	039° 26' 37.04"	Картометрический метод	5.00	–
5157	493858.99	1314167.57	053° 17' 02.44"	039° 26' 37.33"	Картометрический метод	5.00	–
5158	493857.83	1314172.87	053° 17' 02.40"	039° 26' 37.62"	Картометрический метод	5.00	–
5159	493856.20	1314179.49	053° 17' 02.35"	039° 26' 37.97"	Картометрический метод	5.00	–

5160	493855.18	1314183.01	053° 17' 02.31"	039° 26' 38.16"	Картометрический метод	5.00	–
5161	493850.79	1314193.24	053° 17' 02.17"	039° 26' 38.71"	Картометрический метод	5.00	–
5162	493847.67	1314200.05	053° 17' 02.06"	039° 26' 39.07"	Картометрический метод	5.00	–
5163	493843.95	1314205.71	053° 17' 01.94"	039° 26' 39.38"	Картометрический метод	5.00	–
5164	493840.71	1314209.39	053° 17' 01.83"	039° 26' 39.57"	Картометрический метод	5.00	–
5165	493832.51	1314213.67	053° 17' 01.57"	039° 26' 39.80"	Картометрический метод	5.00	–
5166	493820.03	1314217.08	053° 17' 01.16"	039° 26' 39.97"	Картометрический метод	5.00	–
5167	493777.71	1314224.23	053° 16' 59.79"	039° 26' 40.33"	Картометрический метод	5.00	–
5168	493769.09	1314226.18	053° 16' 59.51"	039° 26' 40.43"	Картометрический метод	5.00	–
5169	493762.02	1314227.71	053° 16' 59.28"	039° 26' 40.51"	Картометрический метод	5.00	–
5170	493750.36	1314229.24	053° 16' 58.90"	039° 26' 40.58"	Картометрический метод	5.00	–
5171	493743.94	1314229.62	053° 16' 58.70"	039° 26' 40.60"	Картометрический метод	5.00	–
5172	493733.80	1314229.25	053° 16' 58.37"	039° 26' 40.57"	Картометрический метод	5.00	–
5173	493727.59	1314227.60	053° 16' 58.17"	039° 26' 40.47"	Картометрический метод	5.00	–
5174	493715.37	1314221.96	053° 16' 57.77"	039° 26' 40.16"	Картометрический метод	5.00	–
5175	493706.50	1314215.12	053° 16' 57.49"	039° 26' 39.79"	Картометрический метод	5.00	–
5176	493700.28	1314206.09	053° 16' 57.29"	039° 26' 39.29"	Картометрический метод	5.00	–
5177	493685.39	1314185.00	053° 16' 56.82"	039° 26' 38.14"	Картометрический метод	5.00	–
5178	493676.09	1314170.27	053° 16' 56.53"	039° 26' 37.34"	Картометрический метод	5.00	–
5179	493665.05	1314153.81	053° 16' 56.18"	039° 26' 36.45"	Картометрический метод	5.00	–
5180	493652.43	1314136.33	053° 16' 55.78"	039° 26' 35.49"	Картометрический метод	5.00	–
5181	493645.41	1314126.38	053° 16' 55.55"	039° 26' 34.95"	Картометрический метод	5.00	–
5182	493637.47	1314118.63	053° 16' 55.30"	039° 26' 34.53"	Картометрический метод	5.00	–
5183	493623.40	1314107.09	053° 16' 54.85"	039° 26' 33.89"	Картометрический метод	5.00	–
5184	493620.96	1314105.20	053° 16' 54.77"	039° 26' 33.79"	Картометрический метод	5.00	–
5185	493619.61	1314101.27	053° 16' 54.73"	039° 26' 33.58"	Картометрический метод	5.00	–
5186	493615.55	1314094.88	053° 16' 54.60"	039° 26' 33.23"	Картометрический метод	5.00	–
5187	493608.96	1314090.04	053° 16' 54.39"	039° 26' 32.96"	Картометрический метод	5.00	–
5188	493601.02	1314087.71	053° 16' 54.13"	039° 26' 32.83"	Картометрический метод	5.00	–
5189	493595.79	1314088.68	053° 16' 53.97"	039° 26' 32.88"	Картометрический метод	5.00	–
5190	493593.79	1314088.84	053° 16' 53.90"	039° 26' 32.89"	Картометрический метод	5.00	–
5191	493584.38	1314084.03	053° 16' 53.60"	039° 26' 32.62"	Картометрический метод	5.00	–
5192	493577.97	1314080.08	053° 16' 53.39"	039° 26' 32.40"	Картометрический метод	5.00	–
5193	493574.17	1314077.00	053° 16' 53.27"	039° 26' 32.24"	Картометрический метод	5.00	–
5194	493571.34	1314073.46	053° 16' 53.18"	039° 26' 32.04"	Картометрический метод	5.00	–
5195	493567.84	1314066.46	053° 16' 53.07"	039° 26' 31.66"	Картометрический метод	5.00	–
5196	493563.63	1314051.53	053° 16' 52.94"	039° 26' 30.85"	Картометрический метод	5.00	–
5197	493557.64	1314031.84	053° 16' 52.76"	039° 26' 29.79"	Картометрический метод	5.00	–
5198	493555.72	1314021.87	053° 16' 52.70"	039° 26' 29.25"	Картометрический метод	5.00	–

5199	493552.27	1314013.05	053° 16' 52.59"	039° 26' 28.77"	Картометрический метод	5.00	–
5200	493546.03	1314000.19	053° 16' 52.39"	039° 26' 28.07"	Картометрический метод	5.00	–
5201	493531.70	1313973.46	053° 16' 51.94"	039° 26' 26.62"	Картометрический метод	5.00	–
5202	493515.31	1313949.06	053° 16' 51.42"	039° 26' 25.29"	Картометрический метод	5.00	–
5203	493492.26	1313915.93	053° 16' 50.69"	039° 26' 23.48"	Картометрический метод	5.00	–
5204	493478.82	1313900.14	053° 16' 50.26"	039° 26' 22.62"	Картометрический метод	5.00	–
5205	493466.66	1313883.73	053° 16' 49.88"	039° 26' 21.73"	Картометрический метод	5.00	–
5206	493444.74	1313858.30	053° 16' 49.18"	039° 26' 20.34"	Картометрический метод	5.00	–
5207	493425.37	1313839.90	053° 16' 48.56"	039° 26' 19.33"	Картометрический метод	5.00	–
5208	493400.83	1313820.27	053° 16' 47.78"	039° 26' 18.26"	Картометрический метод	5.00	–
5209	493387.87	1313812.35	053° 16' 47.36"	039° 26' 17.82"	Картометрический метод	5.00	–
5210	493377.44	1313809.37	053° 16' 47.02"	039° 26' 17.65"	Картометрический метод	5.00	–
5211	493363.89	1313807.43	053° 16' 46.59"	039° 26' 17.54"	Картометрический метод	5.00	–
5212	493351.29	1313803.69	053° 16' 46.18"	039° 26' 17.33"	Картометрический метод	5.00	–
5213	493337.52	1313793.73	053° 16' 45.74"	039° 26' 16.78"	Картометрический метод	5.00	–
5214	493311.70	1313780.54	053° 16' 44.91"	039° 26' 16.05"	Картометрический метод	5.00	–
5215	493267.70	1313751.05	053° 16' 43.50"	039° 26' 14.43"	Картометрический метод	5.00	–
5216	493240.60	1313733.63	053° 16' 42.63"	039° 26' 13.47"	Картометрический метод	5.00	–
5217	493220.38	1313720.15	053° 16' 41.98"	039° 26' 12.72"	Картометрический метод	5.00	–
5218	493205.58	1313707.26	053° 16' 41.51"	039° 26' 12.02"	Картометрический метод	5.00	–
5219	493194.47	1313692.60	053° 16' 41.16"	039° 26' 11.22"	Картометрический метод	5.00	–
5220	493195.05	1313688.33	053° 16' 41.18"	039° 26' 10.99"	Картометрический метод	5.00	–
5221	493194.86	1313684.85	053° 16' 41.17"	039° 26' 10.80"	Картометрический метод	5.00	–
5222	493193.31	1313680.01	053° 16' 41.12"	039° 26' 10.54"	Картометрический метод	5.00	–
5223	493191.47	1313676.91	053° 16' 41.07"	039° 26' 10.37"	Картометрический метод	5.00	–
5224	493189.34	1313675.74	053° 16' 41.00"	039° 26' 10.30"	Картометрический метод	5.00	–
5225	493187.40	1313675.36	053° 16' 40.94"	039° 26' 10.28"	Картометрический метод	5.00	–
5226	493184.88	1313676.13	053° 16' 40.85"	039° 26' 10.32"	Картометрический метод	5.00	–
5227	493175.59	1313660.43	053° 16' 40.56"	039° 26' 09.47"	Картометрический метод	5.00	–
5228	493172.23	1313650.14	053° 16' 40.46"	039° 26' 08.91"	Картометрический метод	5.00	–
5229	493171.11	1313639.93	053° 16' 40.42"	039° 26' 08.36"	Картометрический метод	5.00	–
5230	493172.63	1313627.79	053° 16' 40.48"	039° 26' 07.71"	Картометрический метод	5.00	–
5231	493175.72	1313606.73	053° 16' 40.59"	039° 26' 06.57"	Картометрический метод	5.00	–
5232	493181.14	1313576.15	053° 16' 40.78"	039° 26' 04.92"	Картометрический метод	5.00	–
5233	493181.75	1313561.94	053° 16' 40.80"	039° 26' 04.16"	Картометрический метод	5.00	–
5234	493181.36	1313548.05	053° 16' 40.80"	039° 26' 03.41"	Картометрический метод	5.00	–
5235	493179.61	1313532.39	053° 16' 40.75"	039° 26' 02.56"	Картометрический метод	5.00	–
5236	493175.70	1313514.93	053° 16' 40.63"	039° 26' 01.62"	Картометрический метод	5.00	–
5237	493167.33	1313493.43	053° 16' 40.36"	039° 26' 00.45"	Картометрический метод	5.00	–

5238	493149.32	1313463.22	053° 16' 39.80"	039° 25' 58.81"	Картометрический метод	5.00	–
5239	493134.29	1313439.14	053° 16' 39.32"	039° 25' 57.50"	Картометрический метод	5.00	–
5240	493129.57	1313426.67	053° 16' 39.17"	039° 25' 56.82"	Картометрический метод	5.00	–
5241	493127.90	1313419.23	053° 16' 39.12"	039° 25' 56.42"	Картометрический метод	5.00	–
5242	493127.53	1313411.24	053° 16' 39.11"	039° 25' 55.99"	Картометрический метод	5.00	–
5243	493130.30	1313402.39	053° 16' 39.21"	039° 25' 55.51"	Картометрический метод	5.00	–
5244	493134.26	1313393.52	053° 16' 39.34"	039° 25' 55.04"	Картометрический метод	5.00	–
5245	493140.99	1313382.75	053° 16' 39.56"	039° 25' 54.46"	Картометрический метод	5.00	–
5246	493145.20	1313375.67	053° 16' 39.70"	039° 25' 54.08"	Картометрический метод	5.00	–
5247	493159.10	1313356.94	053° 16' 40.16"	039° 25' 53.08"	Картометрический метод	5.00	–
5248	493171.97	1313339.00	053° 16' 40.58"	039° 25' 52.12"	Картометрический метод	5.00	–
5249	493175.45	1313328.92	053° 16' 40.70"	039° 25' 51.58"	Картометрический метод	5.00	–
5250	493178.24	1313313.32	053° 16' 40.79"	039° 25' 50.74"	Картометрический метод	5.00	–
5251	493181.92	1313288.13	053° 16' 40.92"	039° 25' 49.38"	Картометрический метод	5.00	–
5252	493185.20	1313271.13	053° 16' 41.04"	039° 25' 48.47"	Картометрический метод	5.00	–
5253	493185.62	1313259.28	053° 16' 41.06"	039° 25' 47.83"	Картометрический метод	5.00	–
5254	493188.43	1313250.64	053° 16' 41.15"	039° 25' 47.37"	Картометрический метод	5.00	–
5255	493190.93	1313242.21	053° 16' 41.24"	039° 25' 46.91"	Картометрический метод	5.00	–
5256	493194.25	1313235.00	053° 16' 41.35"	039° 25' 46.53"	Картометрический метод	5.00	–
5257	493198.33	1313229.81	053° 16' 41.48"	039° 25' 46.25"	Картометрический метод	5.00	–
5258	493204.81	1313222.57	053° 16' 41.69"	039° 25' 45.86"	Картометрический метод	5.00	–
5259	493212.41	1313215.49	053° 16' 41.94"	039° 25' 45.49"	Картометрический метод	5.00	–
5260	493216.88	1313208.70	053° 16' 42.09"	039° 25' 45.12"	Картометрический метод	5.00	–
5261	493218.51	1313201.05	053° 16' 42.15"	039° 25' 44.71"	Картометрический метод	5.00	–
5262	493218.55	1313191.22	053° 16' 42.15"	039° 25' 44.18"	Картометрический метод	5.00	–
5263	493218.90	1313186.91	053° 16' 42.16"	039° 25' 43.95"	Картометрический метод	5.00	–
5264	493222.26	1313181.09	053° 16' 42.28"	039° 25' 43.64"	Картометрический метод	5.00	–
5265	493225.36	1313173.92	053° 16' 42.38"	039° 25' 43.25"	Картометрический метод	5.00	–
5266	493231.83	1313153.00	053° 16' 42.60"	039° 25' 42.13"	Картометрический метод	5.00	–
5267	493237.07	1313135.15	053° 16' 42.77"	039° 25' 41.17"	Картометрический метод	5.00	–
5268	493239.60	1313116.96	053° 16' 42.86"	039° 25' 40.19"	Картометрический метод	5.00	–
5269	493241.73	1313109.79	053° 16' 42.94"	039° 25' 39.80"	Картометрический метод	5.00	–
5270	493242.70	1313101.27	053° 16' 42.97"	039° 25' 39.34"	Картометрический метод	5.00	–
5271	493243.09	1313095.27	053° 16' 42.99"	039° 25' 39.02"	Картометрический метод	5.00	–
5272	493240.38	1313088.88	053° 16' 42.90"	039° 25' 38.67"	Картометрический метод	5.00	–
5273	493236.89	1313076.87	053° 16' 42.79"	039° 25' 38.02"	Картометрический метод	5.00	–
5274	493235.53	1313070.86	053° 16' 42.75"	039° 25' 37.70"	Картометрический метод	5.00	–
5275	493234.18	1313066.80	053° 16' 42.71"	039° 25' 37.48"	Картометрический метод	5.00	–
5276	493234.75	1313058.43	053° 16' 42.73"	039° 25' 37.03"	Картометрический метод	5.00	–

5277	493238.71	1313047.69	053° 16' 42.86"	039° 25' 36.45"	Картометрический метод	5.00	–
5278	493251.61	1313024.98	053° 16' 43.29"	039° 25' 35.23"	Картометрический метод	5.00	–
5279	493261.30	1313007.53	053° 16' 43.61"	039° 25' 34.30"	Картометрический метод	5.00	–
5280	493270.07	1312989.22	053° 16' 43.90"	039° 25' 33.32"	Картометрический метод	5.00	–
5281	493274.07	1312974.74	053° 16' 44.04"	039° 25' 32.54"	Картометрический метод	5.00	–
5282	493276.07	1312964.72	053° 16' 44.11"	039° 25' 32.00"	Картометрический метод	5.00	–
5283	493276.66	1312958.33	053° 16' 44.13"	039° 25' 31.65"	Картометрический метод	5.00	–
5284	493276.55	1312952.26	053° 16' 44.13"	039° 25' 31.33"	Картометрический метод	5.00	–
5285	493273.60	1312944.18	053° 16' 44.04"	039° 25' 30.89"	Картометрический метод	5.00	–
5286	493267.21	1312937.55	053° 16' 43.83"	039° 25' 30.53"	Картометрический метод	5.00	–
5287	493259.05	1312933.59	053° 16' 43.57"	039° 25' 30.31"	Картометрический метод	5.00	–
5288	493250.14	1312930.49	053° 16' 43.28"	039° 25' 30.13"	Картометрический метод	5.00	–
5289	493246.19	1312926.76	053° 16' 43.16"	039° 25' 29.93"	Картометрический метод	5.00	–
5290	493240.76	1312923.66	053° 16' 42.98"	039° 25' 29.76"	Картометрический метод	5.00	–
5291	493232.63	1312921.34	053° 16' 42.72"	039° 25' 29.63"	Картометрический метод	5.00	–
5292	493209.00	1312916.69	053° 16' 41.96"	039° 25' 29.36"	Картометрический метод	5.00	–
5293	493197.18	1312914.37	053° 16' 41.58"	039° 25' 29.23"	Картометрический метод	5.00	–
5294	493189.82	1312913.78	053° 16' 41.34"	039° 25' 29.19"	Картометрический метод	5.00	–
5295	493183.75	1312911.79	053° 16' 41.14"	039° 25' 29.08"	Картометрический метод	5.00	–
5296	493175.65	1312908.67	053° 16' 40.88"	039° 25' 28.90"	Картометрический метод	5.00	–
5297	493157.74	1312898.80	053° 16' 40.31"	039° 25' 28.36"	Картометрический метод	5.00	–
5298	493137.96	1312885.68	053° 16' 39.67"	039° 25' 27.64"	Картометрический метод	5.00	–
5299	493102.29	1312862.19	053° 16' 38.53"	039° 25' 26.34"	Картометрический метод	5.00	–
5300	493081.88	1312846.02	053° 16' 37.88"	039° 25' 25.46"	Картометрический метод	5.00	–
5301	493069.38	1312834.68	053° 16' 37.48"	039° 25' 24.83"	Картометрический метод	5.00	–
5302	493061.35	1312826.45	053° 16' 37.22"	039° 25' 24.39"	Картометрический метод	5.00	–
5303	493058.12	1312822.51	053° 16' 37.12"	039° 25' 24.17"	Картометрический метод	5.00	–
5304	493055.20	1312815.00	053° 16' 37.03"	039° 25' 23.76"	Картометрический метод	5.00	–
5305	493053.57	1312807.61	053° 16' 36.98"	039° 25' 23.36"	Картометрический метод	5.00	–
5306	493054.44	1312802.94	053° 16' 37.01"	039° 25' 23.11"	Картометрический метод	5.00	–
5307	493056.65	1312796.86	053° 16' 37.08"	039° 25' 22.78"	Картометрический метод	5.00	–
5308	493060.68	1312789.72	053° 16' 37.22"	039° 25' 22.40"	Картометрический метод	5.00	–
5309	493066.45	1312784.32	053° 16' 37.41"	039° 25' 22.11"	Картометрический метод	5.00	–
5310	493071.68	1312779.48	053° 16' 37.58"	039° 25' 21.86"	Картометрический метод	5.00	–
5311	493074.85	1312774.00	053° 16' 37.68"	039° 25' 21.56"	Картометрический метод	5.00	–
5312	493078.06	1312762.26	053° 16' 37.79"	039° 25' 20.93"	Картометрический метод	5.00	–
5313	493080.40	1312752.14	053° 16' 37.87"	039° 25' 20.39"	Картометрический метод	5.00	–
5314	493083.65	1312739.53	053° 16' 37.98"	039° 25' 19.71"	Картометрический метод	5.00	–
5315	493088.24	1312728.62	053° 16' 38.13"	039° 25' 19.13"	Картометрический метод	5.00	–

5316	493094.15	1312714.13	053° 16' 38.33"	039° 25' 18.35"	Картометрический метод	5.00	–
5317	493101.82	1312704.03	053° 16' 38.58"	039° 25' 17.81"	Картометрический метод	5.00	–
5318	493114.37	1312692.82	053° 16' 38.99"	039° 25' 17.21"	Картометрический метод	5.00	–
5319	493125.22	1312681.59	053° 16' 39.35"	039° 25' 16.61"	Картометрический метод	5.00	–
5320	493133.20	1312672.37	053° 16' 39.61"	039° 25' 16.12"	Картометрический метод	5.00	–
5321	493138.70	1312662.37	053° 16' 39.79"	039° 25' 15.59"	Картометрический метод	5.00	–
5322	493142.54	1312649.59	053° 16' 39.92"	039° 25' 14.90"	Картометрический метод	5.00	–
5323	493143.78	1312633.48	053° 16' 39.97"	039° 25' 14.03"	Картометрический метод	5.00	–
5324	493143.40	1312618.36	053° 16' 39.96"	039° 25' 13.21"	Картометрический метод	5.00	–
5325	493141.57	1312606.79	053° 16' 39.91"	039° 25' 12.59"	Картометрический метод	5.00	–
5326	493135.08	1312592.78	053° 16' 39.71"	039° 25' 11.83"	Картометрический метод	5.00	–
5327	493126.70	1312579.21	053° 16' 39.44"	039° 25' 11.09"	Картометрический метод	5.00	–
5328	493107.35	1312554.83	053° 16' 38.83"	039° 25' 09.76"	Картометрический метод	5.00	–
5329	493083.24	1312522.04	053° 16' 38.06"	039° 25' 07.97"	Картометрический метод	5.00	–
5330	493071.61	1312501.07	053° 16' 37.69"	039° 25' 06.83"	Картометрический метод	5.00	–
5331	493068.05	1312487.39	053° 16' 37.58"	039° 25' 06.09"	Картометрический метод	5.00	–
5332	493067.48	1312466.06	053° 16' 37.57"	039° 25' 04.94"	Картометрический метод	5.00	–
5333	493068.80	1312453.24	053° 16' 37.62"	039° 25' 04.25"	Картометрический метод	5.00	–
5334	493073.53	1312439.06	053° 16' 37.78"	039° 25' 03.49"	Картометрический метод	5.00	–
5335	493084.09	1312418.32	053° 16' 38.13"	039° 25' 02.38"	Картометрический метод	5.00	–
5336	493099.32	1312391.50	053° 16' 38.63"	039° 25' 00.94"	Картометрический метод	5.00	–
5337	493106.49	1312371.16	053° 16' 38.88"	039° 24' 59.85"	Картометрический метод	5.00	–
5338	493109.30	1312357.56	053° 16' 38.97"	039° 24' 59.12"	Картометрический метод	5.00	–
5339	493108.73	1312344.84	053° 16' 38.96"	039° 24' 58.43"	Картометрический метод	5.00	–
5340	493106.01	1312335.11	053° 16' 38.87"	039° 24' 57.90"	Картометрический метод	5.00	–
5341	493105.18	1312320.22	053° 16' 38.85"	039° 24' 57.10"	Картометрический метод	5.00	–
5342	493102.04	1312310.59	053° 16' 38.76"	039° 24' 56.58"	Картометрический метод	5.00	–
5343	493096.82	1312295.11	053° 16' 38.59"	039° 24' 55.74"	Картометрический метод	5.00	–
5344	493090.63	1312275.96	053° 16' 38.40"	039° 24' 54.70"	Картометрический метод	5.00	–
5345	493087.34	1312265.31	053° 16' 38.30"	039° 24' 54.12"	Картометрический метод	5.00	–
5346	493081.09	1312249.48	053° 16' 38.10"	039° 24' 53.27"	Картометрический метод	5.00	–
5347	493073.53	1312231.06	053° 16' 37.87"	039° 24' 52.27"	Картометрический метод	5.00	–
5348	493065.90	1312217.72	053° 16' 37.63"	039° 24' 51.54"	Картометрический метод	5.00	–
5349	493060.32	1312205.79	053° 16' 37.45"	039° 24' 50.89"	Картометрический метод	5.00	–
5350	493054.18	1312196.26	053° 16' 37.26"	039° 24' 50.37"	Картометрический метод	5.00	–
5351	493045.57	1312187.78	053° 16' 36.98"	039° 24' 49.91"	Картометрический метод	5.00	–
5352	493038.52	1312181.30	053° 16' 36.76"	039° 24' 49.56"	Картометрический метод	5.00	–
5353	493030.73	1312170.09	053° 16' 36.51"	039° 24' 48.95"	Картометрический метод	5.00	–
5354	493021.11	1312154.69	053° 16' 36.20"	039° 24' 48.11"	Картометрический метод	5.00	–

5355	493008.93	1312132.46	053° 16' 35.82"	039° 24' 46.90"	Картометрический метод	5.00	–
5356	493001.32	1312120.09	053° 16' 35.58"	039° 24' 46.23"	Картометрический метод	5.00	–
5357	492999.09	1312109.31	053° 16' 35.51"	039° 24' 45.64"	Картометрический метод	5.00	–
5358	492997.74	1312093.74	053° 16' 35.47"	039° 24' 44.80"	Картометрический метод	5.00	–
5359	492994.72	1312085.46	053° 16' 35.38"	039° 24' 44.35"	Картометрический метод	5.00	–
5360	492988.07	1312071.37	053° 16' 35.17"	039° 24' 43.59"	Картометрический метод	5.00	–
5361	492984.23	1312064.26	053° 16' 35.05"	039° 24' 43.20"	Картометрический метод	5.00	–
5362	492981.38	1312055.70	053° 16' 34.96"	039° 24' 42.74"	Картометрический метод	5.00	–
5363	492976.11	1312042.43	053° 16' 34.80"	039° 24' 42.02"	Картометрический метод	5.00	–
5364	492963.52	1312023.85	053° 16' 34.40"	039° 24' 41.01"	Картометрический метод	5.00	–
5365	492957.48	1312016.06	053° 16' 34.21"	039° 24' 40.58"	Картометрический метод	5.00	–
5366	492955.37	1312011.89	053° 16' 34.14"	039° 24' 40.36"	Картометрический метод	5.00	–
5367	492946.46	1311995.81	053° 16' 33.86"	039° 24' 39.48"	Картометрический метод	5.00	–
5368	492928.74	1311967.05	053° 16' 33.30"	039° 24' 37.92"	Картометрический метод	5.00	–
5369	492924.40	1311959.99	053° 16' 33.16"	039° 24' 37.53"	Картометрический метод	5.00	–
5370	492923.04	1311958.29	053° 16' 33.12"	039° 24' 37.44"	Картометрический метод	5.00	–
5371	492922.07	1311957.66	053° 16' 33.08"	039° 24' 37.41"	Картометрический метод	5.00	–
5372	492921.10	1311957.64	053° 16' 33.05"	039° 24' 37.41"	Картометрический метод	5.00	–
5373	492920.47	1311958.63	053° 16' 33.03"	039° 24' 37.46"	Картометрический метод	5.00	–
5374	492920.33	1311959.89	053° 16' 33.03"	039° 24' 37.53"	Картометрический метод	5.00	–
5375	492920.67	1311961.63	053° 16' 33.04"	039° 24' 37.62"	Картометрический метод	5.00	–
5376	492923.80	1311967.44	053° 16' 33.14"	039° 24' 37.94"	Картометрический метод	5.00	–
5377	492932.32	1311983.41	053° 16' 33.40"	039° 24' 38.80"	Картометрический метод	5.00	–
5378	492932.08	1311985.69	053° 16' 33.40"	039° 24' 38.93"	Картометрический метод	5.00	–
5379	492930.77	1311987.09	053° 16' 33.35"	039° 24' 39.00"	Картометрический метод	5.00	–
5380	492927.99	1311987.63	053° 16' 33.26"	039° 24' 39.03"	Картометрический метод	5.00	–
5381	492915.73	1311987.14	053° 16' 32.87"	039° 24' 38.99"	Картометрический метод	5.00	–
5382	492902.25	1311985.05	053° 16' 32.43"	039° 24' 38.87"	Картометрический метод	5.00	–
5383	492876.98	1311979.37	053° 16' 31.62"	039° 24' 38.55"	Картометрический метод	5.00	–
5384	492832.76	1311968.16	053° 16' 30.19"	039° 24' 37.91"	Картометрический метод	5.00	–
5385	492804.21	1311960.92	053° 16' 29.27"	039° 24' 37.50"	Картометрический метод	5.00	–
5386	492796.07	1311958.83	053° 16' 29.01"	039° 24' 37.38"	Картометрический метод	5.00	–
5387	492797.85	1311956.48	053° 16' 29.07"	039° 24' 37.26"	Картометрический метод	5.00	–
5388	492791.06	1311954.79	053° 16' 28.85"	039° 24' 37.16"	Картометрический метод	5.00	–
5389	492794.75	1311942.40	053° 16' 28.97"	039° 24' 36.49"	Картометрический метод	5.00	–
5390	492801.90	1311944.90	053° 16' 29.20"	039° 24' 36.63"	Картометрический метод	5.00	–
5391	492810.08	1311939.58	053° 16' 29.47"	039° 24' 36.35"	Картометрический метод	5.00	–
5392	492851.43	1311925.03	053° 16' 30.81"	039° 24' 35.60"	Картометрический метод	5.00	–
5393	492923.14	1311882.73	053° 16' 33.15"	039° 24' 33.36"	Картометрический метод	5.00	–

5394	492995.26	1311830.69	053° 16' 35.50"	039° 24' 30.61"	Картометрический метод	5.00	–
5395	492980.64	1311807.45	053° 16' 35.04"	039° 24' 29.34"	Картометрический метод	5.00	–
5396	492969.80	1311788.08	053° 16' 34.70"	039° 24' 28.29"	Картометрический метод	5.00	–
5397	492958.37	1311769.88	053° 16' 34.34"	039° 24' 27.30"	Картометрический метод	5.00	–
5398	492950.23	1311759.03	053° 16' 34.08"	039° 24' 26.71"	Картометрический метод	5.00	–
5399	492943.16	1311733.08	053° 16' 33.86"	039° 24' 25.30"	Картометрический метод	5.00	–
5400	492934.45	1311705.48	053° 16' 33.59"	039° 24' 23.81"	Картометрический метод	5.00	–
5401	492927.50	1311695.87	053° 16' 33.37"	039° 24' 23.29"	Картометрический метод	5.00	–
5402	492921.88	1311692.00	053° 16' 33.19"	039° 24' 23.07"	Картометрический метод	5.00	–
5403	492914.13	1311688.90	053° 16' 32.94"	039° 24' 22.90"	Картометрический метод	5.00	–
5404	492906.27	1311688.72	053° 16' 32.69"	039° 24' 22.88"	Картометрический метод	5.00	–
5405	492902.98	1311688.72	053° 16' 32.58"	039° 24' 22.88"	Картометрический метод	5.00	–
5406	492897.28	1311689.39	053° 16' 32.39"	039° 24' 22.91"	Картометрический метод	5.00	–
5407	492894.57	1311691.52	053° 16' 32.31"	039° 24' 23.03"	Картометрический метод	5.00	–
5408	492891.74	1311695.69	053° 16' 32.21"	039° 24' 23.25"	Картометрический метод	5.00	–
5409	492892.13	1311706.54	053° 16' 32.22"	039° 24' 23.84"	Картометрический метод	5.00	–
5410	492891.74	1311710.41	053° 16' 32.21"	039° 24' 24.04"	Картометрический метод	5.00	–
5411	492889.42	1311711.96	053° 16' 32.13"	039° 24' 24.13"	Картометрический метод	5.00	–
5412	492886.71	1311711.77	053° 16' 32.04"	039° 24' 24.11"	Картометрический метод	5.00	–
5413	492883.80	1311708.28	053° 16' 31.95"	039° 24' 23.92"	Картометрический метод	5.00	–
5414	492879.35	1311697.44	053° 16' 31.81"	039° 24' 23.34"	Картометрический метод	5.00	–
5415	492875.67	1311694.14	053° 16' 31.69"	039° 24' 23.16"	Картометрический метод	5.00	–
5416	492872.57	1311695.69	053° 16' 31.59"	039° 24' 23.24"	Картометрический метод	5.00	–
5417	492866.95	1311701.31	053° 16' 31.41"	039° 24' 23.54"	Картометрический метод	5.00	–
5418	492859.01	1311701.12	053° 16' 31.15"	039° 24' 23.52"	Картометрический метод	5.00	–
5419	492853.97	1311699.57	053° 16' 30.99"	039° 24' 23.43"	Картометрический метод	5.00	–
5420	492849.71	1311694.53	053° 16' 30.85"	039° 24' 23.16"	Картометрический метод	5.00	–
5421	492846.81	1311681.75	053° 16' 30.77"	039° 24' 22.47"	Картометрический метод	5.00	–
5422	492843.51	1311675.16	053° 16' 30.66"	039° 24' 22.11"	Картометрический метод	5.00	–
5423	492836.15	1311668.97	053° 16' 30.43"	039° 24' 21.77"	Картометрический метод	5.00	–
5424	492812.91	1311648.82	053° 16' 29.68"	039° 24' 20.67"	Картометрический метод	5.00	–
5425	492771.75	1311609.12	053° 16' 28.37"	039° 24' 18.50"	Картометрический метод	5.00	–
5426	492751.90	1311586.36	053° 16' 27.74"	039° 24' 17.25"	Картометрический метод	5.00	–
5427	492733.98	1311573.28	053° 16' 27.16"	039° 24' 16.54"	Картометрический метод	5.00	–
5428	492721.88	1311556.34	053° 16' 26.78"	039° 24' 15.61"	Картометрический метод	5.00	–
5429	492692.83	1311516.63	053° 16' 25.85"	039° 24' 13.45"	Картометрический метод	5.00	–
5430	492668.13	1311486.61	053° 16' 25.07"	039° 24' 11.81"	Картометрический метод	5.00	–
5431	492644.40	1311470.63	053° 16' 24.31"	039° 24' 10.93"	Картометрический метод	5.00	–
5432	492621.16	1311457.07	053° 16' 23.56"	039° 24' 10.19"	Картометрический метод	5.00	–

5433	492605.18	1311438.67	053° 16' 23.05"	039° 24' 09.18"	Картометрический метод	5.00	–
5434	492588.72	1311405.75	053° 16' 22.53"	039° 24' 07.40"	Картометрический метод	5.00	–
5435	492585.33	1311392.67	053° 16' 22.43"	039° 24' 06.69"	Картометрический метод	5.00	–
5436	492582.91	1311380.08	053° 16' 22.36"	039° 24' 06.01"	Картометрический метод	5.00	–
5437	492583.88	1311359.75	053° 16' 22.40"	039° 24' 04.91"	Картометрический метод	5.00	–
5438	492582.43	1311350.06	053° 16' 22.35"	039° 24' 04.39"	Картометрический метод	5.00	–
5439	492565.96	1311348.13	053° 16' 21.82"	039° 24' 04.27"	Картометрический метод	5.00	–
5440	492559.67	1311347.64	053° 16' 21.62"	039° 24' 04.24"	Картометрический метод	5.00	–
5441	492544.66	1311345.70	053° 16' 21.13"	039° 24' 04.13"	Картометрический метод	5.00	–
5442	492527.22	1311336.02	053° 16' 20.57"	039° 24' 03.59"	Картометрический метод	5.00	–
5443	492488.49	1311272.59	053° 16' 19.35"	039° 24' 00.14"	Картометрический метод	5.00	–
5444	492471.06	1311225.13	053° 16' 18.80"	039° 23' 57.57"	Картометрический метод	5.00	–
5445	492466.21	1311203.35	053° 16' 18.65"	039° 23' 56.39"	Картометрический метод	5.00	–
5446	492466.70	1311185.43	053° 16' 18.68"	039° 23' 55.42"	Картометрический метод	5.00	–
5447	492469.60	1311173.32	053° 16' 18.78"	039° 23' 54.77"	Картометрический метод	5.00	–
5448	492467.18	1311168.97	053° 16' 18.70"	039° 23' 54.54"	Картометрический метод	5.00	–
5449	492460.89	1311164.12	053° 16' 18.50"	039° 23' 54.27"	Картометрический метод	5.00	–
5450	492454.59	1311160.25	053° 16' 18.30"	039° 23' 54.06"	Картометрический метод	5.00	–
5451	492449.75	1311152.50	053° 16' 18.14"	039° 23' 53.64"	Картометрический метод	5.00	–
5452	492443.46	1311140.40	053° 16' 17.94"	039° 23' 52.98"	Картометрический метод	5.00	–
5453	492434.74	1311118.12	053° 16' 17.67"	039° 23' 51.77"	Картометрический метод	5.00	–
5454	492425.54	1311083.26	053° 16' 17.39"	039° 23' 49.88"	Картометрический метод	5.00	–
5455	492409.08	1311050.33	053° 16' 16.87"	039° 23' 48.09"	Картометрический метод	5.00	–
5456	492379.50	1311006.59	053° 16' 15.93"	039° 23' 45.71"	Картометрический метод	5.00	–
5457	492359.16	1310974.63	053° 16' 15.29"	039° 23' 43.98"	Картометрический метод	5.00	–
5458	492323.33	1310928.63	053° 16' 14.15"	039° 23' 41.47"	Картометрический метод	5.00	–
5459	492291.37	1310885.05	053° 16' 13.13"	039° 23' 39.10"	Картометрический метод	5.00	–
5460	492270.59	1310853.26	053° 16' 12.47"	039° 23' 37.37"	Картометрический метод	5.00	–
5461	492255.58	1310825.66	053° 16' 12.00"	039° 23' 35.87"	Картометрический метод	5.00	–
5462	492236.70	1310801.45	053° 16' 11.40"	039° 23' 34.55"	Картометрический метод	5.00	–
5463	492216.36	1310781.59	053° 16' 10.75"	039° 23' 33.46"	Картометрический метод	5.00	–
5464	492197.96	1310757.38	053° 16' 10.16"	039° 23' 32.14"	Картометрический метод	5.00	–
5465	492170.36	1310722.52	053° 16' 09.28"	039° 23' 30.24"	Картометрический метод	5.00	–
5466	492150.99	1310691.53	053° 16' 08.67"	039° 23' 28.56"	Картометрический метод	5.00	–
5467	492143.73	1310662.96	053° 16' 08.45"	039° 23' 27.01"	Картометрический метод	5.00	–
5468	492139.85	1310639.72	053° 16' 08.33"	039° 23' 25.76"	Картометрический метод	5.00	–
5469	492144.21	1310617.45	053° 16' 08.48"	039° 23' 24.56"	Картометрический метод	5.00	–
5470	492167.45	1310602.43	053° 16' 09.24"	039° 23' 23.76"	Картометрический метод	5.00	–
5471	492213.45	1310577.26	053° 16' 10.74"	039° 23' 22.44"	Картометрический метод	5.00	–

5472	492225.23	1310572.15	053° 16' 11.12"	039° 23' 22.17"	Картометрический метод	5.00	–
5473	492238.21	1310566.53	053° 16' 11.54"	039° 23' 21.88"	Картометрический метод	5.00	–
5474	492248.28	1310565.56	053° 16' 11.87"	039° 23' 21.83"	Картометрический метод	5.00	–
5475	492257.96	1310567.31	053° 16' 12.18"	039° 23' 21.93"	Картометрический метод	5.00	–
5476	492266.87	1310569.05	053° 16' 12.47"	039° 23' 22.03"	Картометрический метод	5.00	–
5477	492271.71	1310567.69	053° 16' 12.63"	039° 23' 21.96"	Картометрический метод	5.00	–
5478	492273.07	1310564.98	053° 16' 12.67"	039° 23' 21.82"	Картометрический метод	5.00	–
5479	492272.10	1310562.46	053° 16' 12.64"	039° 23' 21.68"	Картометрический метод	5.00	–
5480	492264.93	1310558.98	053° 16' 12.41"	039° 23' 21.49"	Картометрический метод	5.00	–
5481	492259.51	1310555.49	053° 16' 12.24"	039° 23' 21.29"	Картометрический метод	5.00	–
5482	492254.86	1310551.62	053° 16' 12.09"	039° 23' 21.08"	Картометрический метод	5.00	–
5483	492252.15	1310546.78	053° 16' 12.00"	039° 23' 20.82"	Картометрический метод	5.00	–
5484	492252.34	1310540.58	053° 16' 12.01"	039° 23' 20.48"	Картометрический метод	5.00	–
5485	492253.70	1310532.64	053° 16' 12.06"	039° 23' 20.06"	Картометрический метод	5.00	–
5486	492253.12	1310530.89	053° 16' 12.04"	039° 23' 19.96"	Картометрический метод	5.00	–
5487	492251.38	1310530.89	053° 16' 11.98"	039° 23' 19.96"	Картометрический метод	5.00	–
5488	492248.28	1310531.47	053° 16' 11.88"	039° 23' 19.99"	Картометрический метод	5.00	–
5489	492244.21	1310535.74	053° 16' 11.75"	039° 23' 20.22"	Картометрический метод	5.00	–
5490	492236.27	1310542.71	053° 16' 11.49"	039° 23' 20.59"	Картометрический метод	5.00	–
5491	492228.91	1310547.55	053° 16' 11.25"	039° 23' 20.84"	Картометрический метод	5.00	–
5492	492208.61	1310557.40	053° 16' 10.59"	039° 23' 21.36"	Картометрический метод	5.00	–
5493	492149.01	1310590.65	053° 16' 08.65"	039° 23' 23.12"	Картометрический метод	5.00	–
5494	492136.42	1310592.58	053° 16' 08.24"	039° 23' 23.21"	Картометрический метод	5.00	–
5495	492127.22	1310589.68	053° 16' 07.94"	039° 23' 23.05"	Картометрический метод	5.00	–
5496	492118.02	1310579.99	053° 16' 07.65"	039° 23' 22.52"	Картометрический метод	5.00	–
5497	492109.79	1310563.05	053° 16' 07.39"	039° 23' 21.60"	Картометрический метод	5.00	–
5498	492081.22	1310509.30	053° 16' 06.49"	039° 23' 18.68"	Картометрический метод	5.00	–
5499	492066.21	1310481.70	053° 16' 06.01"	039° 23' 17.18"	Картометрический метод	5.00	–
5500	492039.58	1310428.43	053° 16' 05.17"	039° 23' 14.29"	Картометрический метод	5.00	–
5501	492030.57	1310413.52	053° 16' 04.89"	039° 23' 13.48"	Картометрический метод	5.00	–
5502	492023.99	1310388.92	053° 16' 04.69"	039° 23' 12.15"	Картометрический метод	5.00	–
5503	492022.25	1310370.72	053° 16' 04.64"	039° 23' 11.16"	Картометрический метод	5.00	–
5504	492021.47	1310341.28	053° 16' 04.62"	039° 23' 09.57"	Картометрический метод	5.00	–
5505	492024.18	1310316.48	053° 16' 04.72"	039° 23' 08.24"	Картометрический метод	5.00	–
5506	492029.02	1310301.38	053° 16' 04.89"	039° 23' 07.43"	Картометрический метод	5.00	–
5507	492035.42	1310292.47	053° 16' 05.10"	039° 23' 06.95"	Картометрический метод	5.00	–
5508	492047.81	1310283.17	053° 16' 05.50"	039° 23' 06.46"	Картометрический метод	5.00	–
5509	492050.72	1310276.87	053° 16' 05.60"	039° 23' 06.12"	Картометрический метод	5.00	–
5510	492049.75	1310271.55	053° 16' 05.57"	039° 23' 05.83"	Картометрический метод	5.00	–

5511	492035.71	1310265.74	053° 16' 05.12"	039° 23' 05.51"	Картометрический метод	5.00	–
5512	492014.40	1310259.44	053° 16' 04.43"	039° 23' 05.16"	Картометрический метод	5.00	–
5513	491989.26	1310240.24	053° 16' 03.62"	039° 23' 04.10"	Картометрический метод	5.00	–
5514	491951.01	1310212.64	053° 16' 02.40"	039° 23' 02.59"	Картометрический метод	5.00	–
5515	491931.64	1310186.01	053° 16' 01.78"	039° 23' 01.14"	Картометрический метод	5.00	–
5516	491911.30	1310152.12	053° 16' 01.14"	039° 22' 59.29"	Картометрический метод	5.00	–
5517	491867.72	1310110.47	053° 15' 59.75"	039° 22' 57.02"	Картометрический метод	5.00	–
5518	491844.48	1310091.59	053° 15' 59.00"	039° 22' 55.98"	Картометрический метод	5.00	–
5519	491835.77	1310072.22	053° 15' 58.73"	039° 22' 54.93"	Картометрический метод	5.00	–
5520	491834.80	1310057.21	053° 15' 58.70"	039° 22' 54.12"	Картометрический метод	5.00	–
5521	491836.25	1310036.87	053° 15' 58.76"	039° 22' 53.03"	Картометрический метод	5.00	–
5522	491869.18	1309995.23	053° 15' 59.84"	039° 22' 50.80"	Картометрический метод	5.00	–
5523	491877.89	1309972.47	053° 16' 00.13"	039° 22' 49.58"	Картометрический метод	5.00	–
5524	491880.31	1309953.10	053° 16' 00.22"	039° 22' 48.54"	Картометрический метод	5.00	–
5525	491896.78	1309918.24	053° 16' 00.76"	039° 22' 46.67"	Картометрический метод	5.00	–
5526	491896.29	1309910.98	053° 16' 00.75"	039° 22' 46.28"	Картометрический метод	5.00	–
5527	491889.51	1309915.33	053° 16' 00.53"	039° 22' 46.51"	Картометрический метод	5.00	–
5528	491868.21	1309942.45	053° 15' 59.83"	039° 22' 47.95"	Картометрический метод	5.00	–
5529	491855.13	1309972.47	053° 15' 59.40"	039° 22' 49.57"	Картометрический метод	5.00	–
5530	491838.67	1309993.29	053° 15' 58.85"	039° 22' 50.68"	Картометрический метод	5.00	–
5531	491824.15	1310002.49	053° 15' 58.38"	039° 22' 51.16"	Картометрический метод	5.00	–
5532	491813.01	1310002.01	053° 15' 58.02"	039° 22' 51.13"	Картометрический метод	5.00	–
5533	491800.42	1309996.20	053° 15' 57.62"	039° 22' 50.81"	Картометрический метод	5.00	–
5534	491770.40	1309969.08	053° 15' 56.66"	039° 22' 49.33"	Картометрический метод	5.00	–
5535	491729.24	1309956.49	053° 15' 55.33"	039° 22' 48.62"	Картометрический метод	5.00	–
5536	491679.81	1309946.16	053° 15' 53.74"	039° 22' 48.03"	Картометрический метод	5.00	–
5537	491647.85	1309936.47	053° 15' 52.71"	039° 22' 47.48"	Картометрический метод	5.00	–
5538	491607.18	1309912.26	053° 15' 51.40"	039° 22' 46.15"	Картометрический метод	5.00	–
5539	491545.24	1309860.13	053° 15' 49.42"	039° 22' 43.30"	Картометрический метод	5.00	–
5540	491515.22	1309845.61	053° 15' 48.45"	039° 22' 42.49"	Картометрический метод	5.00	–
5541	491438.71	1309795.25	053° 15' 46.00"	039° 22' 39.72"	Картометрический метод	5.00	–
5542	491372.86	1309744.89	053° 15' 43.89"	039° 22' 36.96"	Картометрический метод	5.00	–
5543	491353.00	1309720.68	053° 15' 43.26"	039° 22' 35.64"	Картометрический метод	5.00	–
5544	491334.51	1309686.20	053° 15' 42.67"	039° 22' 33.77"	Картометрический метод	5.00	–
5545	491328.12	1309674.97	053° 15' 42.47"	039° 22' 33.16"	Картометрический метод	5.00	–
5546	491314.17	1309660.06	053° 15' 42.02"	039° 22' 32.35"	Картометрический метод	5.00	–
5547	491291.51	1309647.08	053° 15' 41.30"	039° 22' 31.63"	Картометрический метод	5.00	–
5548	491262.84	1309628.68	053° 15' 40.38"	039° 22' 30.62"	Картометрический метод	5.00	–
5549	491232.82	1309611.25	053° 15' 39.41"	039° 22' 29.66"	Картометрический метод	5.00	–

5550	491213.26	1309593.82	053° 15' 38.79"	039° 22' 28.71"	Картометрический метод	5.00	–
5551	491193.89	1309575.22	053° 15' 38.17"	039° 22' 27.69"	Картометрический метод	5.00	–
5552	491184.21	1309563.79	053° 15' 37.86"	039° 22' 27.07"	Картометрический метод	5.00	–
5553	491177.37	1309556.09	053° 15' 37.64"	039° 22' 26.65"	Картометрический метод	5.00	–
5554	491171.62	1309548.11	053° 15' 37.46"	039° 22' 26.21"	Картометрический метод	5.00	–
5555	491166.53	1309540.34	053° 15' 37.30"	039° 22' 25.79"	Картометрический метод	5.00	–
5556	491142.33	1309499.23	053° 15' 36.53"	039° 22' 23.56"	Картометрический метод	5.00	–
5557	491136.52	1309480.34	053° 15' 36.35"	039° 22' 22.53"	Картометрический метод	5.00	–
5558	491132.65	1309463.88	053° 15' 36.23"	039° 22' 21.64"	Картометрический метод	5.00	–
5559	491128.81	1309388.99	053° 15' 36.14"	039° 22' 17.60"	Картометрический метод	5.00	–
5560	491123.49	1309356.55	053° 15' 35.98"	039° 22' 15.85"	Картометрический метод	5.00	–
5561	491118.16	1309332.82	053° 15' 35.82"	039° 22' 14.56"	Картометрический метод	5.00	–
5562	491113.80	1309319.85	053° 15' 35.68"	039° 22' 13.86"	Картометрический метод	5.00	–
5563	491106.44	1309311.71	053° 15' 35.45"	039° 22' 13.42"	Картометрический метод	5.00	–
5564	491088.04	1309301.74	053° 15' 34.86"	039° 22' 12.87"	Картометрический метод	5.00	–
5565	491041.17	1309281.40	053° 15' 33.35"	039° 22' 11.74"	Картометрический метод	5.00	–
5566	490995.65	1309258.25	053° 15' 31.88"	039° 22' 10.46"	Картометрический метод	5.00	–
5567	490970.28	1309243.44	053° 15' 31.07"	039° 22' 09.64"	Картометрический метод	5.00	–
5568	490941.42	1309217.10	053° 15' 30.15"	039° 22' 08.20"	Картометрический метод	5.00	–
5569	490894.94	1309164.32	053° 15' 28.66"	039° 22' 05.33"	Картометрический метод	5.00	–
5570	490854.26	1309113.47	053° 15' 27.37"	039° 22' 02.56"	Картометрический метод	5.00	–
5571	490832.47	1309087.81	053° 15' 26.67"	039° 22' 01.16"	Картометрический метод	5.00	–
5572	490803.03	1309054.40	053° 15' 25.74"	039° 21' 59.34"	Картометрический метод	5.00	–
5573	490789.48	1309039.49	053° 15' 25.30"	039° 21' 58.52"	Картометрический метод	5.00	–
5574	490784.44	1309029.80	053° 15' 25.14"	039° 21' 58.00"	Картометрический метод	5.00	–
5575	490782.89	1309018.18	053° 15' 25.10"	039° 21' 57.37"	Картометрический метод	5.00	–
5576	490785.02	1309001.33	053° 15' 25.17"	039° 21' 56.46"	Картометрический метод	5.00	–
5577	490789.48	1308985.45	053° 15' 25.32"	039° 21' 55.61"	Картометрический метод	5.00	–
5578	490796.25	1308962.40	053° 15' 25.55"	039° 21' 54.37"	Картометрический метод	5.00	–
5579	490805.36	1308939.16	053° 15' 25.86"	039° 21' 53.12"	Картометрический метод	5.00	–
5580	490806.52	1308925.60	053° 15' 25.90"	039° 21' 52.39"	Картометрический метод	5.00	–
5581	490806.13	1308910.30	053° 15' 25.89"	039° 21' 51.57"	Картометрический метод	5.00	–
5582	490804.39	1308902.36	053° 15' 25.84"	039° 21' 51.14"	Картометрический метод	5.00	–
5583	490802.45	1308898.29	053° 15' 25.78"	039° 21' 50.92"	Картометрический метод	5.00	–
5584	490797.61	1308894.03	053° 15' 25.62"	039° 21' 50.68"	Картометрический метод	5.00	–
5585	490784.63	1308881.63	053° 15' 25.21"	039° 21' 50.01"	Картометрический метод	5.00	–
5586	490775.14	1308874.27	053° 15' 24.91"	039° 21' 49.60"	Картометрический метод	5.00	–
5587	490756.94	1308860.71	053° 15' 24.32"	039° 21' 48.86"	Картометрический метод	5.00	–
5588	490743.57	1308852.58	053° 15' 23.89"	039° 21' 48.41"	Картометрический метод	5.00	–

5589	490731.95	1308845.99	053° 15' 23.52"	039° 21' 48.05"	Картометрический метод	5.00	–
5590	490724.40	1308843.86	053° 15' 23.28"	039° 21' 47.93"	Картометрический метод	5.00	–
5591	490707.16	1308837.47	053° 15' 22.72"	039° 21' 47.57"	Картометрический метод	5.00	–
5592	490694.96	1308833.79	053° 15' 22.33"	039° 21' 47.37"	Картометрический метод	5.00	–
5593	490685.85	1308829.53	053° 15' 22.04"	039° 21' 47.13"	Картометрический метод	5.00	–
5594	490679.66	1308825.46	053° 15' 21.84"	039° 21' 46.91"	Картометрический метод	5.00	–
5595	490675.78	1308822.36	053° 15' 21.71"	039° 21' 46.74"	Картометрический метод	5.00	–
5596	490673.84	1308817.52	053° 15' 21.65"	039° 21' 46.47"	Картометрический метод	5.00	–
5597	490675.39	1308810.16	053° 15' 21.70"	039° 21' 46.08"	Картометрический метод	5.00	–
5598	490678.88	1308790.02	053° 15' 21.83"	039° 21' 44.99"	Картометрический метод	5.00	–
5599	490680.24	1308772.59	053° 15' 21.88"	039° 21' 44.06"	Картометрический метод	5.00	–
5600	490678.88	1308754.96	053° 15' 21.84"	039° 21' 43.10"	Картометрический метод	5.00	–
5601	490676.17	1308738.11	053° 15' 21.76"	039° 21' 42.19"	Картометрический метод	5.00	–
5602	490673.46	1308727.65	053° 15' 21.68"	039° 21' 41.63"	Картометрический метод	5.00	–
5603	490670.94	1308720.87	053° 15' 21.60"	039° 21' 41.26"	Картометрический метод	5.00	–
5604	490666.29	1308713.13	053° 15' 21.45"	039° 21' 40.84"	Картометрический метод	5.00	–
5605	490658.74	1308705.09	053° 15' 21.21"	039° 21' 40.40"	Картометрический метод	5.00	–
5606	490654.28	1308700.44	053° 15' 21.07"	039° 21' 40.15"	Картометрический метод	5.00	–
5607	490647.79	1308695.02	053° 15' 20.86"	039° 21' 39.85"	Картометрический метод	5.00	–
5608	490642.56	1308690.95	053° 15' 20.69"	039° 21' 39.63"	Картометрический метод	5.00	–
5609	490637.04	1308687.85	053° 15' 20.51"	039° 21' 39.46"	Картометрический метод	5.00	–
5610	490630.85	1308683.59	053° 15' 20.31"	039° 21' 39.22"	Картометрический метод	5.00	–
5611	490624.26	1308675.74	053° 15' 20.10"	039° 21' 38.79"	Картометрический метод	5.00	–
5612	490620.87	1308669.55	053° 15' 20.00"	039° 21' 38.46"	Картометрический метод	5.00	–
5613	490613.90	1308658.60	053° 15' 19.78"	039° 21' 37.86"	Картометрический метод	5.00	–
5614	490610.03	1308650.47	053° 15' 19.65"	039° 21' 37.42"	Картометрический метод	5.00	–
5615	490607.60	1308644.76	053° 15' 19.58"	039° 21' 37.11"	Картометрический метод	5.00	–
5616	490604.02	1308639.72	053° 15' 19.46"	039° 21' 36.84"	Картометрический метод	5.00	–
5617	490601.41	1308635.55	053° 15' 19.38"	039° 21' 36.61"	Картометрический метод	5.00	–
5618	490595.01	1308629.07	053° 15' 19.18"	039° 21' 36.26"	Картометрический метод	5.00	–
5619	490581.84	1308616.28	053° 15' 18.76"	039° 21' 35.56"	Картометрический метод	5.00	–
5620	490566.35	1308602.73	053° 15' 18.26"	039° 21' 34.82"	Картометрический метод	5.00	–
5621	490545.24	1308584.52	053° 15' 17.58"	039° 21' 33.82"	Картометрический метод	5.00	–
5622	490542.91	1308580.45	053° 15' 17.51"	039° 21' 33.60"	Картометрический метод	5.00	–
5623	490540.78	1308575.42	053° 15' 17.44"	039° 21' 33.33"	Картометрический метод	5.00	–
5624	490541.36	1308565.54	053° 15' 17.47"	039° 21' 32.80"	Картометрический метод	5.00	–
5625	490541.17	1308552.95	053° 15' 17.47"	039° 21' 32.12"	Картометрический метод	5.00	–
5626	490539.81	1308545.78	053° 15' 17.42"	039° 21' 31.73"	Картометрический метод	5.00	–
5627	490536.33	1308535.13	053° 15' 17.32"	039° 21' 31.15"	Картометрический метод	5.00	–

5628	490532.45	1308523.51	053° 15' 17.20"	039° 21' 30.52"	Картометрический метод	5.00	–
5629	490528.58	1308518.47	053° 15' 17.07"	039° 21' 30.25"	Картометрический метод	5.00	–
5630	490523.54	1308514.60	053° 15' 16.91"	039° 21' 30.04"	Картометрический метод	5.00	–
5631	490513.67	1308509.37	053° 15' 16.59"	039° 21' 29.75"	Картометрический метод	5.00	–
5632	490504.76	1308505.11	053° 15' 16.31"	039° 21' 29.51"	Картометрический метод	5.00	–
5633	490497.20	1308502.20	053° 15' 16.06"	039° 21' 29.35"	Картометрический метод	5.00	–
5634	490482.87	1308495.81	053° 15' 15.60"	039° 21' 29.00"	Картометрический метод	5.00	–
5635	490474.15	1308492.03	053° 15' 15.32"	039° 21' 28.79"	Картометрический метод	5.00	–
5636	490463.89	1308484.96	053° 15' 14.99"	039° 21' 28.40"	Картометрический метод	5.00	–
5637	490457.11	1308477.80	053° 15' 14.78"	039° 21' 28.01"	Картометрический метод	5.00	–
5638	490451.78	1308471.41	053° 15' 14.61"	039° 21' 27.66"	Картометрический метод	5.00	–
5639	490445.10	1308463.08	053° 15' 14.39"	039° 21' 27.21"	Картометрический метод	5.00	–
5640	490434.55	1308447.87	053° 15' 14.06"	039° 21' 26.38"	Картометрический метод	5.00	–
5641	490422.05	1308426.57	053° 15' 13.66"	039° 21' 25.22"	Картометрический метод	5.00	–
5642	490415.37	1308408.07	053° 15' 13.45"	039° 21' 24.22"	Картометрический метод	5.00	–
5643	490412.27	1308391.12	053° 15' 13.36"	039° 21' 23.30"	Картометрический метод	5.00	–
5644	490411.13	1308382.21	053° 15' 13.33"	039° 21' 22.82"	Картометрический метод	5.00	–
5645	490409.68	1308375.14	053° 15' 13.28"	039° 21' 22.44"	Картометрический метод	5.00	–
5646	490405.57	1308365.33	053° 15' 13.15"	039° 21' 21.91"	Картометрический метод	5.00	–
5647	490401.94	1308361.21	053° 15' 13.04"	039° 21' 21.68"	Картометрический метод	5.00	–
5648	490396.26	1308358.07	053° 15' 12.86"	039° 21' 21.51"	Картометрический метод	5.00	–
5649	490390.26	1308357.08	053° 15' 12.66"	039° 21' 21.45"	Картометрический метод	5.00	–
5650	490380.88	1308358.24	053° 15' 12.36"	039° 21' 21.51"	Картометрический метод	5.00	–
5651	490333.82	1308381.49	053° 15' 10.83"	039° 21' 22.73"	Картометрический метод	5.00	–
5652	490322.15	1308387.98	053° 15' 10.45"	039° 21' 23.08"	Картометрический метод	5.00	–
5653	490312.80	1308390.23	053° 15' 10.14"	039° 21' 23.19"	Картометрический метод	5.00	–
5654	490306.23	1308391.32	053° 15' 09.93"	039° 21' 23.25"	Картометрический метод	5.00	–
5655	490297.31	1308389.87	053° 15' 09.64"	039° 21' 23.16"	Картометрический метод	5.00	–
5656	490283.47	1308383.80	053° 15' 09.20"	039° 21' 22.82"	Картометрический метод	5.00	–
5657	490260.42	1308371.51	053° 15' 08.46"	039° 21' 22.15"	Картометрический метод	5.00	–
5658	490247.73	1308362.23	053° 15' 08.05"	039° 21' 21.64"	Картометрический метод	5.00	–
5659	490235.87	1308348.83	053° 15' 07.67"	039° 21' 20.91"	Картометрический метод	5.00	–
5660	490225.61	1308339.93	053° 15' 07.34"	039° 21' 20.42"	Картометрический метод	5.00	–
5661	490219.17	1308336.16	053° 15' 07.14"	039° 21' 20.21"	Картометрический метод	5.00	–
5662	490210.42	1308334.22	053° 15' 06.85"	039° 21' 20.10"	Картометрический метод	5.00	–
5663	490187.33	1308335.76	053° 15' 06.11"	039° 21' 20.17"	Картометрический метод	5.00	–
5664	490170.90	1308334.23	053° 15' 05.58"	039° 21' 20.08"	Картометрический метод	5.00	–
5665	490164.16	1308333.16	053° 15' 05.36"	039° 21' 20.02"	Картометрический метод	5.00	–
5666	490158.13	1308328.02	053° 15' 05.17"	039° 21' 19.73"	Картометрический метод	5.00	–

5667	490152.04	1308320.79	053° 15' 04.97"	039° 21' 19.34"	Картометрический метод	5.00	–
5668	490147.47	1308317.20	053° 15' 04.82"	039° 21' 19.14"	Картометрический метод	5.00	–
5669	490141.90	1308314.48	053° 15' 04.65"	039° 21' 18.99"	Картометрический метод	5.00	–
5670	490132.84	1308313.10	053° 15' 04.35"	039° 21' 18.91"	Картометрический метод	5.00	–
5671	490122.32	1308313.29	053° 15' 04.01"	039° 21' 18.92"	Картометрический метод	5.00	–
5672	490107.33	1308311.61	053° 15' 03.53"	039° 21' 18.82"	Картометрический метод	5.00	–
5673	490100.07	1308307.80	053° 15' 03.30"	039° 21' 18.61"	Картометрический метод	5.00	–
5674	490090.65	1308300.45	053° 15' 02.99"	039° 21' 18.20"	Картометрический метод	5.00	–
5675	490084.70	1308294.13	053° 15' 02.80"	039° 21' 17.86"	Картометрический метод	5.00	–
5676	490081.34	1308282.59	053° 15' 02.70"	039° 21' 17.23"	Картометрический метод	5.00	–
5677	490077.40	1308274.03	053° 15' 02.58"	039° 21' 16.77"	Картометрический метод	5.00	–
5678	490073.58	1308270.55	053° 15' 02.45"	039° 21' 16.58"	Картометрический метод	5.00	–
5679	490067.58	1308267.16	053° 15' 02.26"	039° 21' 16.39"	Картометрический метод	5.00	–
5680	490059.35	1308264.65	053° 15' 02.00"	039° 21' 16.25"	Картометрический метод	5.00	–
5681	490052.28	1308260.97	053° 15' 01.77"	039° 21' 16.05"	Картометрический метод	5.00	–
5682	490046.37	1308254.86	053° 15' 01.58"	039° 21' 15.72"	Картометрический метод	5.00	–
5683	490037.46	1308243.63	053° 15' 01.30"	039° 21' 15.10"	Картометрический метод	5.00	–
5684	490032.81	1308237.92	053° 15' 01.15"	039° 21' 14.79"	Картометрический метод	5.00	–
5685	490027.87	1308234.92	053° 15' 00.99"	039° 21' 14.63"	Картометрический метод	5.00	–
5686	490002.02	1308230.46	053° 15' 00.15"	039° 21' 14.37"	Картометрический метод	5.00	–
5687	489985.07	1308226.59	053° 14' 59.61"	039° 21' 14.15"	Картометрический метод	5.00	–
5688	489965.02	1308223.88	053° 14' 58.96"	039° 21' 13.99"	Картометрический метод	5.00	–
5689	489917.96	1308225.23	053° 14' 57.44"	039° 21' 14.03"	Картометрический метод	5.00	–
5690	489890.94	1308226.20	053° 14' 56.56"	039° 21' 14.07"	Картометрический метод	5.00	–
5691	489867.02	1308232.40	053° 14' 55.79"	039° 21' 14.39"	Картометрический метод	5.00	–
5692	489849.01	1308248.18	053° 14' 55.20"	039° 21' 15.23"	Картометрический метод	5.00	–
5693	489827.04	1308270.25	053° 14' 54.48"	039° 21' 16.40"	Картометрический метод	5.00	–
5694	489809.24	1308278.68	053° 14' 53.90"	039° 21' 16.84"	Картометрический метод	5.00	–
5695	489787.67	1308281.50	053° 14' 53.20"	039° 21' 16.98"	Картометрический метод	5.00	–
5696	489766.36	1308275.94	053° 14' 52.51"	039° 21' 16.67"	Картометрический метод	5.00	–
5697	489746.35	1308253.41	053° 14' 51.88"	039° 21' 15.44"	Картометрический метод	5.00	–
5698	489703.45	1308220.58	053° 14' 50.50"	039° 21' 13.64"	Картометрический метод	5.00	–
5699	489681.18	1308212.54	053° 14' 49.78"	039° 21' 13.19"	Картометрический метод	5.00	–
5700	489625.11	1308216.13	053° 14' 47.97"	039° 21' 13.35"	Картометрический метод	5.00	–
5701	489579.59	1308228.43	053° 14' 46.49"	039° 21' 13.98"	Картометрический метод	5.00	–
5702	489545.50	1308239.95	053° 14' 45.39"	039° 21' 14.58"	Картометрический метод	5.00	–
5703	489517.61	1308249.93	053° 14' 44.48"	039° 21' 15.10"	Картометрический метод	5.00	–
5704	489490.69	1308266.49	053° 14' 43.60"	039° 21' 15.98"	Картометрический метод	5.00	–
5705	489454.57	1308293.89	053° 14' 42.42"	039° 21' 17.43"	Картометрический метод	5.00	–

5706	489418.64	1308362.94	053° 14' 41.23"	039° 21' 21.13"	Картометрический метод	5.00	–
5707	489397.53	1308433.44	053° 14' 40.52"	039° 21' 24.92"	Картометрический метод	5.00	–
5708	489389.56	1308502.91	053° 14' 40.24"	039° 21' 28.66"	Картометрический метод	5.00	–
5709	489384.67	1308502.59	053° 14' 40.08"	039° 21' 28.64"	Картометрический метод	5.00	–
5710	489368.40	1308504.14	053° 14' 39.55"	039° 21' 28.71"	Картометрический метод	5.00	–
5711	489369.66	1308510.53	053° 14' 39.59"	039° 21' 29.06"	Картометрический метод	5.00	–
5712	489370.70	1308516.31	053° 14' 39.62"	039° 21' 29.37"	Картометрический метод	5.00	–
5713	489372.39	1308520.99	053° 14' 39.68"	039° 21' 29.62"	Картометрический метод	5.00	–
5714	489376.83	1308525.54	053° 14' 39.82"	039° 21' 29.87"	Картометрический метод	5.00	–
5715	489382.93	1308531.06	053° 14' 40.01"	039° 21' 30.17"	Картометрический метод	5.00	–
5716	489389.32	1308539.78	053° 14' 40.22"	039° 21' 30.65"	Картометрический метод	5.00	–
5717	489392.42	1308550.62	053° 14' 40.31"	039° 21' 31.23"	Картометрический метод	5.00	–
5718	489394.36	1308564.76	053° 14' 40.37"	039° 21' 32.00"	Картометрический метод	5.00	–
5719	489394.55	1308583.94	053° 14' 40.37"	039° 21' 33.03"	Картометрический метод	5.00	–
5720	489393.39	1308596.14	053° 14' 40.32"	039° 21' 33.69"	Картометрический метод	5.00	–
5721	489390.87	1308610.67	053° 14' 40.24"	039° 21' 34.47"	Картометрический метод	5.00	–
5722	489386.80	1308624.61	053° 14' 40.10"	039° 21' 35.22"	Картометрический метод	5.00	–
5723	489380.41	1308640.69	053° 14' 39.89"	039° 21' 36.08"	Картометрический метод	5.00	–
5724	489369.76	1308659.48	053° 14' 39.54"	039° 21' 37.09"	Картометрический метод	5.00	–
5725	489353.88	1308685.43	053° 14' 39.01"	039° 21' 38.48"	Картометрический метод	5.00	–
5726	489344.00	1308700.34	053° 14' 38.69"	039° 21' 39.27"	Картометрический метод	5.00	–
5727	489331.60	1308723.00	053° 14' 38.28"	039° 21' 40.49"	Картометрический метод	5.00	–
5728	489319.21	1308747.99	053° 14' 37.87"	039° 21' 41.83"	Картометрический метод	5.00	–
5729	489308.36	1308766.78	053° 14' 37.51"	039° 21' 42.83"	Картометрический метод	5.00	–
5730	489300.22	1308773.36	053° 14' 37.24"	039° 21' 43.18"	Картометрический метод	5.00	–
5731	489284.15	1308783.43	053° 14' 36.72"	039° 21' 43.71"	Картометрический метод	5.00	–
5732	489263.42	1308799.70	053° 14' 36.04"	039° 21' 44.58"	Картометрический метод	5.00	–
5733	489247.15	1308815.20	053° 14' 35.51"	039° 21' 45.40"	Картометрический метод	5.00	–
5734	489230.30	1308832.44	053° 14' 34.96"	039° 21' 46.32"	Картометрический метод	5.00	–
5735	489205.90	1308860.52	053° 14' 34.16"	039° 21' 47.82"	Картометрический метод	5.00	–
5736	489181.30	1308889.96	053° 14' 33.35"	039° 21' 49.39"	Картометрический метод	5.00	–
5737	489145.28	1308927.73	053° 14' 32.17"	039° 21' 51.40"	Картометрический метод	5.00	–
5738	489135.59	1308941.68	053° 14' 31.85"	039° 21' 52.15"	Картометрический метод	5.00	–
5739	489130.75	1308954.85	053° 14' 31.69"	039° 21' 52.86"	Картометрический метод	5.00	–
5740	489126.88	1308968.40	053° 14' 31.56"	039° 21' 53.58"	Картометрический метод	5.00	–
5741	489124.55	1308982.74	053° 14' 31.48"	039° 21' 54.36"	Картометрический метод	5.00	–
5742	489122.61	1308995.52	053° 14' 31.41"	039° 21' 55.04"	Картометрический метод	5.00	–
5743	489118.35	1309008.30	053° 14' 31.27"	039° 21' 55.73"	Картометрический метод	5.00	–
5744	489108.09	1309026.32	053° 14' 30.93"	039° 21' 56.69"	Картометрический метод	5.00	–

5745	489093.95	1309041.23	053° 14' 30.46"	039° 21' 57.49"	Картометрический метод	5.00	–
5746	489074.19	1309055.76	053° 14' 29.82"	039° 21' 58.26"	Картометрический метод	5.00	–
5747	489052.50	1309069.31	053° 14' 29.11"	039° 21' 58.98"	Картометрический метод	5.00	–
5748	489038.17	1309079.77	053° 14' 28.64"	039° 21' 59.53"	Картометрический метод	5.00	–
5749	489031.39	1309086.55	053° 14' 28.42"	039° 21' 59.89"	Картометрический метод	5.00	–
5750	489025.97	1309096.43	053° 14' 28.24"	039° 22' 00.42"	Картометрический метод	5.00	–
5751	489020.35	1309116.38	053° 14' 28.05"	039° 22' 01.49"	Картометрический метод	5.00	–
5752	489016.09	1309137.49	053° 14' 27.91"	039° 22' 02.63"	Картометрический метод	5.00	–
5753	489012.21	1309158.02	053° 14' 27.77"	039° 22' 03.73"	Картометрический метод	5.00	–
5754	489013.96	1309176.23	053° 14' 27.82"	039° 22' 04.71"	Картометрический метод	5.00	–
5755	489025.97	1309213.42	053° 14' 28.20"	039° 22' 06.73"	Картометрический метод	5.00	–
5756	489031.20	1309227.36	053° 14' 28.36"	039° 22' 07.48"	Картометрический метод	5.00	–
5757	489031.20	1309236.27	053° 14' 28.36"	039° 22' 07.96"	Картометрический метод	5.00	–
5758	489030.23	1309245.76	053° 14' 28.32"	039° 22' 08.47"	Картометрический метод	5.00	–
5759	489027.90	1309254.67	053° 14' 28.24"	039° 22' 08.95"	Картометрический метод	5.00	–
5760	489021.32	1309264.94	053° 14' 28.02"	039° 22' 09.50"	Картометрический метод	5.00	–
5761	489008.15	1309277.91	053° 14' 27.59"	039° 22' 10.19"	Картометрический метод	5.00	–
5762	488991.10	1309293.02	053° 14' 27.04"	039° 22' 11.00"	Картометрический метод	5.00	–
5763	488983.35	1309302.90	053° 14' 26.78"	039° 22' 11.52"	Картометрический метод	5.00	–
5764	488977.93	1309312.97	053° 14' 26.60"	039° 22' 12.06"	Картометрический метод	5.00	–
5765	488975.61	1309320.52	053° 14' 26.52"	039° 22' 12.47"	Картометрический метод	5.00	–
5766	488974.25	1309329.24	053° 14' 26.48"	039° 22' 12.94"	Картометрический метод	5.00	–
5767	488978.13	1309343.96	053° 14' 26.60"	039° 22' 13.73"	Картометрический метод	5.00	–
5768	488981.81	1309359.26	053° 14' 26.71"	039° 22' 14.56"	Картометрический метод	5.00	–
5769	488983.16	1309367.20	053° 14' 26.75"	039° 22' 14.99"	Картометрический метод	5.00	–
5770	488982.97	1309377.27	053° 14' 26.74"	039° 22' 15.53"	Картометрический метод	5.00	–
5771	488977.93	1309391.61	053° 14' 26.57"	039° 22' 16.30"	Картометрический метод	5.00	–
5772	488973.28	1309403.62	053° 14' 26.41"	039° 22' 16.95"	Картометрический метод	5.00	–
5773	488970.57	1309414.27	053° 14' 26.32"	039° 22' 17.52"	Картометрический метод	5.00	–
5774	488969.41	1309422.02	053° 14' 26.28"	039° 22' 17.94"	Картометрический метод	5.00	–
5775	488970.57	1309429.38	053° 14' 26.32"	039° 22' 18.33"	Картометрический метод	5.00	–
5776	488972.51	1309436.16	053° 14' 26.38"	039° 22' 18.70"	Картометрический метод	5.00	–
5777	488973.28	1309442.55	053° 14' 26.40"	039° 22' 19.05"	Картометрический метод	5.00	–
5778	488972.51	1309448.94	053° 14' 26.37"	039° 22' 19.39"	Картометрический метод	5.00	–
5779	488969.22	1309457.85	053° 14' 26.26"	039° 22' 19.87"	Картометрический метод	5.00	–
5780	488967.09	1309468.31	053° 14' 26.19"	039° 22' 20.43"	Картометрический метод	5.00	–
5781	488965.92	1309482.64	053° 14' 26.15"	039° 22' 21.20"	Картометрический метод	5.00	–
5782	488964.18	1309500.85	053° 14' 26.08"	039° 22' 22.18"	Картометрический метод	5.00	–
5783	488961.86	1309512.08	053° 14' 26.00"	039° 22' 22.79"	Картометрический метод	5.00	–

5784	488958.18	1309521.38	053° 14' 25.88"	039° 22' 23.29"	Картометрический метод	5.00	–
5785	488952.75	1309527.19	053° 14' 25.70"	039° 22' 23.60"	Картометрический метод	5.00	–
5786	488940.94	1309532.61	053° 14' 25.32"	039° 22' 23.88"	Картометрический метод	5.00	–
5787	488925.25	1309538.62	053° 14' 24.81"	039° 22' 24.19"	Картометрический метод	5.00	–
5788	488916.34	1309545.01	053° 14' 24.52"	039° 22' 24.53"	Картометрический метод	5.00	–
5789	488905.11	1309552.56	053° 14' 24.15"	039° 22' 24.93"	Картометрический метод	5.00	–
5790	488896.39	1309562.44	053° 14' 23.86"	039° 22' 25.46"	Картометрический метод	5.00	–
5791	488876.83	1309585.68	053° 14' 23.22"	039° 22' 26.70"	Картометрический метод	5.00	–
5792	488859.98	1309604.27	053° 14' 22.67"	039° 22' 27.69"	Картометрический метод	5.00	–
5793	488848.55	1309620.54	053° 14' 22.29"	039° 22' 28.56"	Картометрический метод	5.00	–
5794	488843.13	1309628.68	053° 14' 22.11"	039° 22' 28.99"	Картометрический метод	5.00	–
5795	488834.41	1309649.79	053° 14' 21.82"	039° 22' 30.13"	Картометрический метод	5.00	–
5796	488827.63	1309667.03	053° 14' 21.60"	039° 22' 31.05"	Картометрический метод	5.00	–
5797	488824.34	1309675.36	053° 14' 21.49"	039° 22' 31.50"	Картометрический метод	5.00	–
5798	488820.46	1309694.92	053° 14' 21.36"	039° 22' 32.55"	Картометрический метод	5.00	–
5799	488813.10	1309713.32	053° 14' 21.11"	039° 22' 33.54"	Картометрический метод	5.00	–
5800	488809.42	1309727.65	053° 14' 20.98"	039° 22' 34.31"	Картометрический метод	5.00	–
5801	488808.26	1309738.11	053° 14' 20.94"	039° 22' 34.87"	Картометрический метод	5.00	–
5802	488805.55	1309753.22	053° 14' 20.85"	039° 22' 35.68"	Картометрический метод	5.00	–
5803	488805.44	1309756.74	053° 14' 20.84"	039° 22' 35.87"	Картометрический метод	5.00	–
5804	488808.41	1309770.52	053° 14' 20.93"	039° 22' 36.62"	Картометрический метод	5.00	–
5805	488810.73	1309788.72	053° 14' 21.00"	039° 22' 37.60"	Картометрический метод	5.00	–
5806	488813.83	1309807.12	053° 14' 21.10"	039° 22' 38.59"	Картометрический метод	5.00	–
5807	488818.72	1309828.23	053° 14' 21.24"	039° 22' 39.74"	Картометрический метод	5.00	–
5808	488829.38	1309862.53	053° 14' 21.58"	039° 22' 41.59"	Картометрический метод	5.00	–
5809	488832.43	1309874.38	053° 14' 21.67"	039° 22' 42.23"	Картометрический метод	5.00	–
5810	488834.34	1309888.91	053° 14' 21.73"	039° 22' 43.02"	Картометрический метод	5.00	–
5811	488835.30	1309902.16	053° 14' 21.75"	039° 22' 43.73"	Картометрический метод	5.00	–
5812	488835.30	1309908.33	053° 14' 21.75"	039° 22' 44.06"	Картометрический метод	5.00	–
5813	488834.40	1309914.66	053° 14' 21.72"	039° 22' 44.41"	Картометрический метод	5.00	–
5814	488832.10	1309919.44	053° 14' 21.64"	039° 22' 44.66"	Картометрический метод	5.00	–
5815	488827.36	1309925.88	053° 14' 21.48"	039° 22' 45.01"	Картометрический метод	5.00	–
5816	488822.14	1309936.46	053° 14' 21.31"	039° 22' 45.57"	Картометрический метод	5.00	–
5817	488819.90	1309941.14	053° 14' 21.24"	039° 22' 45.82"	Картометрический метод	5.00	–
5818	488817.12	1309954.63	053° 14' 21.14"	039° 22' 46.55"	Картометрический метод	5.00	–
5819	488813.25	1309977.87	053° 14' 21.01"	039° 22' 47.80"	Картометрический метод	5.00	–
5820	488810.34	1309999.82	053° 14' 20.90"	039° 22' 48.98"	Картометрический метод	5.00	–
5821	488808.40	1310016.12	053° 14' 20.83"	039° 22' 49.86"	Картометрический метод	5.00	–
5822	488807.02	1310028.85	053° 14' 20.79"	039° 22' 50.54"	Картометрический метод	5.00	–

5823	488807.25	1310041.12	053° 14' 20.79"	039° 22' 51.21"	Картометрический метод	5.00	–
5824	488810.34	1310057.72	053° 14' 20.88"	039° 22' 52.10"	Картометрический метод	5.00	–
5825	488811.88	1310070.25	053° 14' 20.93"	039° 22' 52.78"	Картометрический метод	5.00	–
5826	488814.60	1310086.92	053° 14' 21.01"	039° 22' 53.68"	Картометрический метод	5.00	–
5827	488816.13	1310102.06	053° 14' 21.05"	039° 22' 54.50"	Картометрический метод	5.00	–
5828	488816.13	1310114.61	053° 14' 21.04"	039° 22' 55.17"	Картометрический метод	5.00	–
5829	488815.55	1310129.11	053° 14' 21.02"	039° 22' 55.95"	Картометрический метод	5.00	–
5830	488814.79	1310135.46	053° 14' 20.99"	039° 22' 56.30"	Картометрический метод	5.00	–
5831	488812.70	1310146.89	053° 14' 20.92"	039° 22' 56.91"	Картометрический метод	5.00	–
5832	488809.32	1310157.54	053° 14' 20.81"	039° 22' 57.48"	Картометрический метод	5.00	–
5833	488806.41	1310168.87	053° 14' 20.71"	039° 22' 58.09"	Картометрический метод	5.00	–
5834	488804.82	1310178.20	053° 14' 20.65"	039° 22' 58.59"	Картометрический метод	5.00	–
5835	488803.53	1310190.86	053° 14' 20.61"	039° 22' 59.28"	Картометрический метод	5.00	–
5836	488803.94	1310195.12	053° 14' 20.62"	039° 22' 59.51"	Картометрический метод	5.00	–
5837	488805.36	1310200.31	053° 14' 20.66"	039° 22' 59.79"	Картометрический метод	5.00	–
5838	488808.97	1310205.23	053° 14' 20.78"	039° 23' 00.05"	Картометрический метод	5.00	–
5839	488822.91	1310215.88	053° 14' 21.22"	039° 23' 00.64"	Картометрический метод	5.00	–
5840	488833.53	1310224.14	053° 14' 21.56"	039° 23' 01.09"	Картометрический метод	5.00	–
5841	488838.25	1310226.40	053° 14' 21.71"	039° 23' 01.22"	Картометрический метод	5.00	–
5842	488845.42	1310229.23	053° 14' 21.95"	039° 23' 01.37"	Картометрический метод	5.00	–
5843	488855.10	1310236.54	053° 14' 22.26"	039° 23' 01.77"	Картометрический метод	5.00	–
5844	488858.68	1310243.52	053° 14' 22.37"	039° 23' 02.15"	Картометрический метод	5.00	–
5845	488860.54	1310249.64	053° 14' 22.43"	039° 23' 02.48"	Картометрический метод	5.00	–
5846	488861.68	1310255.54	053° 14' 22.46"	039° 23' 02.80"	Картометрический метод	5.00	–
5847	488864.37	1310261.09	053° 14' 22.55"	039° 23' 03.10"	Картометрический метод	5.00	–
5848	488867.04	1310264.09	053° 14' 22.63"	039° 23' 03.27"	Картометрический метод	5.00	–
5849	488870.86	1310267.14	053° 14' 22.75"	039° 23' 03.43"	Картометрический метод	5.00	–
5850	488873.62	1310269.73	053° 14' 22.84"	039° 23' 03.58"	Картометрический метод	5.00	–
5851	488875.23	1310273.11	053° 14' 22.89"	039° 23' 03.76"	Картометрический метод	5.00	–
5852	488875.58	1310278.87	053° 14' 22.90"	039° 23' 04.07"	Картометрический метод	5.00	–
5853	488871.96	1310298.49	053° 14' 22.78"	039° 23' 05.12"	Картометрический метод	5.00	–
5854	488867.88	1310313.44	053° 14' 22.64"	039° 23' 05.93"	Картометрический метод	5.00	–
5855	488865.75	1310326.06	053° 14' 22.56"	039° 23' 06.61"	Картометрический метод	5.00	–
5856	488866.61	1310331.11	053° 14' 22.59"	039° 23' 06.88"	Картометрический метод	5.00	–
5857	488868.86	1310334.39	053° 14' 22.66"	039° 23' 07.06"	Картометрический метод	5.00	–
5858	488871.64	1310340.69	053° 14' 22.75"	039° 23' 07.40"	Картометрический метод	5.00	–
5859	488875.09	1310352.18	053° 14' 22.86"	039° 23' 08.02"	Картометрический метод	5.00	–
5860	488877.32	1310359.99	053° 14' 22.92"	039° 23' 08.44"	Картометрический метод	5.00	–
5861	488876.96	1310368.95	053° 14' 22.91"	039° 23' 08.93"	Картометрический метод	5.00	–

5862	488875.13	1310376.06	053° 14' 22.85"	039° 23' 09.31"	Картометрический метод	5.00	–
5863	488870.44	1310384.69	053° 14' 22.69"	039° 23' 09.77"	Картометрический метод	5.00	–
5864	488863.17	1310395.98	053° 14' 22.45"	039° 23' 10.37"	Картометрический метод	5.00	–
5865	488857.95	1310402.75	053° 14' 22.28"	039° 23' 10.74"	Картометрический метод	5.00	–
5866	488853.82	1310408.65	053° 14' 22.14"	039° 23' 11.05"	Картометрический метод	5.00	–
5867	488852.18	1310413.18	053° 14' 22.09"	039° 23' 11.29"	Картометрический метод	5.00	–
5868	488851.94	1310416.68	053° 14' 22.08"	039° 23' 11.48"	Картометрический метод	5.00	–
5869	488853.31	1310421.55	053° 14' 22.12"	039° 23' 11.75"	Картометрический метод	5.00	–
5870	488856.45	1310425.87	053° 14' 22.22"	039° 23' 11.98"	Картометрический метод	5.00	–
5871	488861.25	1310431.38	053° 14' 22.38"	039° 23' 12.28"	Картометрический метод	5.00	–
5872	488882.49	1310444.24	053° 14' 23.06"	039° 23' 12.99"	Картометрический метод	5.00	–
5873	488903.64	1310453.17	053° 14' 23.74"	039° 23' 13.49"	Картометрический метод	5.00	–
5874	488917.30	1310460.66	053° 14' 24.18"	039° 23' 13.90"	Картометрический метод	5.00	–
5875	488941.26	1310491.50	053° 14' 24.94"	039° 23' 15.58"	Картометрический метод	5.00	–
5876	488950.61	1310504.66	053° 14' 25.24"	039° 23' 16.29"	Картометрический метод	5.00	–
5877	488953.60	1310511.21	053° 14' 25.33"	039° 23' 16.65"	Картометрический метод	5.00	–
5878	488958.37	1310523.98	053° 14' 25.48"	039° 23' 17.34"	Картометрический метод	5.00	–
5879	488961.59	1310539.16	053° 14' 25.58"	039° 23' 18.16"	Картометрический метод	5.00	–
5880	488962.57	1310562.78	053° 14' 25.60"	039° 23' 19.44"	Картометрический метод	5.00	–
5881	488964.56	1310579.14	053° 14' 25.66"	039° 23' 20.32"	Картометрический метод	5.00	–
5882	488970.59	1310601.52	053° 14' 25.84"	039° 23' 21.53"	Картометрический метод	5.00	–
5883	488976.15	1310615.38	053° 14' 26.02"	039° 23' 22.28"	Картометрический метод	5.00	–
5884	488983.22	1310628.71	053° 14' 26.24"	039° 23' 23.00"	Картометрический метод	5.00	–
5885	488994.93	1310646.68	053° 14' 26.61"	039° 23' 23.98"	Картометрический метод	5.00	–
5886	489010.20	1310662.92	053° 14' 27.10"	039° 23' 24.87"	Картометрический метод	5.00	–
5887	489025.93	1310677.88	053° 14' 27.60"	039° 23' 25.68"	Картометрический метод	5.00	–
5888	489050.46	1310698.32	053° 14' 28.39"	039° 23' 26.80"	Картометрический метод	5.00	–
5889	489080.59	1310722.47	053° 14' 29.35"	039° 23' 28.13"	Картометрический метод	5.00	–
5890	489094.27	1310736.14	053° 14' 29.79"	039° 23' 28.87"	Картометрический метод	5.00	–
5891	489100.33	1310751.06	053° 14' 29.98"	039° 23' 29.68"	Картометрический метод	5.00	–
5892	489102.20	1310762.30	053° 14' 30.03"	039° 23' 30.29"	Картометрический метод	5.00	–
5893	489102.20	1310774.11	053° 14' 30.03"	039° 23' 30.93"	Картометрический метод	5.00	–
5894	489098.92	1310800.52	053° 14' 29.91"	039° 23' 32.35"	Картометрический метод	5.00	–
5895	489097.17	1310817.81	053° 14' 29.85"	039° 23' 33.28"	Картометрический метод	5.00	–
5896	489098.20	1310825.10	053° 14' 29.88"	039° 23' 33.67"	Картометрический метод	5.00	–
5897	489101.96	1310839.36	053° 14' 29.99"	039° 23' 34.44"	Картометрический метод	5.00	–
5898	489107.34	1310847.60	053° 14' 30.16"	039° 23' 34.89"	Картометрический метод	5.00	–
5899	489115.07	1310856.52	053° 14' 30.41"	039° 23' 35.38"	Картометрический метод	5.00	–
5900	489130.41	1310866.55	053° 14' 30.90"	039° 23' 35.93"	Картометрический метод	5.00	–

5901	489180.33	1310888.53	053° 14' 32.51"	039° 23' 37.15"	Картометрический метод	5.00	–
5902	489190.25	1310895.08	053° 14' 32.83"	039° 23' 37.51"	Картометрический метод	5.00	–
5903	489198.11	1310903.50	053° 14' 33.08"	039° 23' 37.97"	Картометрический метод	5.00	–
5904	489213.68	1310927.05	053° 14' 33.57"	039° 23' 39.25"	Картометрический метод	5.00	–
5905	489218.39	1310951.08	053° 14' 33.71"	039° 23' 40.55"	Картометрический метод	5.00	–
5906	489216.97	1310967.21	053° 14' 33.66"	039° 23' 41.42"	Картометрический метод	5.00	–
5907	489213.10	1310995.24	053° 14' 33.52"	039° 23' 42.92"	Картометрический метод	5.00	–
5908	489208.26	1311029.16	053° 14' 33.35"	039° 23' 44.75"	Картометрический метод	5.00	–
5909	489204.84	1311059.39	053° 14' 33.23"	039° 23' 46.38"	Картометрический метод	5.00	–
5910	489206.80	1311087.74	053° 14' 33.28"	039° 23' 47.91"	Картометрический метод	5.00	–
5911	489212.14	1311121.72	053° 14' 33.44"	039° 23' 49.74"	Картометрический метод	5.00	–
5912	489220.94	1311152.08	053° 14' 33.71"	039° 23' 51.39"	Картометрический метод	5.00	–
5913	489230.42	1311175.86	053° 14' 34.01"	039° 23' 52.67"	Картометрический метод	5.00	–
5914	489249.50	1311201.75	053° 14' 34.62"	039° 23' 54.08"	Картометрический метод	5.00	–
5915	489266.34	1311218.60	053° 14' 35.15"	039° 23' 55.00"	Картометрический метод	5.00	–
5916	489281.56	1311239.05	053° 14' 35.64"	039° 23' 56.12"	Картометрический метод	5.00	–
5917	489285.73	1311251.54	053° 14' 35.77"	039° 23' 56.79"	Картометрический метод	5.00	–
5918	489286.68	1311275.79	053° 14' 35.79"	039° 23' 58.10"	Картометрический метод	5.00	–
5919	489281.36	1311317.90	053° 14' 35.60"	039° 24' 00.37"	Картометрический метод	5.00	–
5920	489279.91	1311346.96	053° 14' 35.54"	039° 24' 01.93"	Картометрический метод	5.00	–
5921	489283.82	1311371.20	053° 14' 35.66"	039° 24' 03.24"	Картометрический метод	5.00	–
5922	489290.19	1311395.67	053° 14' 35.85"	039° 24' 04.57"	Картометрический метод	5.00	–
5923	489298.49	1311418.61	053° 14' 36.11"	039° 24' 05.81"	Картометрический метод	5.00	–
5924	489307.30	1311433.30	053° 14' 36.39"	039° 24' 06.61"	Картометрический метод	5.00	–
5925	489328.10	1311459.49	053° 14' 37.05"	039° 24' 08.03"	Картометрический метод	5.00	–
5926	489363.90	1311488.52	053° 14' 38.20"	039° 24' 09.62"	Картометрический метод	5.00	–
5927	489385.90	1311507.65	053° 14' 38.90"	039° 24' 10.67"	Картометрический метод	5.00	–
5928	489396.22	1311525.48	053° 14' 39.23"	039° 24' 11.64"	Картометрический метод	5.00	–
5929	489399.00	1311539.40	053° 14' 39.31"	039° 24' 12.39"	Картометрический метод	5.00	–
5930	489396.13	1311573.41	053° 14' 39.20"	039° 24' 14.22"	Картометрический метод	5.00	–
5931	489387.90	1311620.40	053° 14' 38.92"	039° 24' 16.75"	Картометрический метод	5.00	–
5932	489384.01	1311654.00	053° 14' 38.78"	039° 24' 18.56"	Картометрический метод	5.00	–
5933	489383.04	1311697.35	053° 14' 38.73"	039° 24' 20.90"	Картометрический метод	5.00	–
5934	489391.36	1311732.12	053° 14' 38.98"	039° 24' 22.78"	Картометрический метод	5.00	–
5935	489400.69	1311755.69	053° 14' 39.28"	039° 24' 24.06"	Картометрический метод	5.00	–
5936	489411.93	1311772.79	053° 14' 39.63"	039° 24' 24.99"	Картометрический метод	5.00	–
5937	489428.38	1311798.92	053° 14' 40.15"	039° 24' 26.41"	Картометрический метод	5.00	–
5938	489437.53	1311811.45	053° 14' 40.44"	039° 24' 27.09"	Картометрический метод	5.00	–
5939	489442.63	1311823.03	053° 14' 40.60"	039° 24' 27.72"	Картометрический метод	5.00	–

5940	489443.56	1311837.55	053° 14' 40.63"	039° 24' 28.50"	Картометрический метод	5.00	–
5941	489441.64	1311864.43	053° 14' 40.55"	039° 24' 29.95"	Картометрический метод	5.00	–
5942	489438.25	1311883.90	053° 14' 40.44"	039° 24' 30.99"	Картометрический метод	5.00	–
5943	489436.78	1311904.43	053° 14' 40.38"	039° 24' 32.10"	Картометрический метод	5.00	–
5944	489437.77	1311912.84	053° 14' 40.41"	039° 24' 32.56"	Картометрический метод	5.00	–
5945	489444.87	1311926.32	053° 14' 40.63"	039° 24' 33.29"	Картометрический метод	5.00	–
5946	489466.84	1311953.17	053° 14' 41.33"	039° 24' 34.75"	Картометрический метод	5.00	–
5947	489520.06	1312012.20	053° 14' 43.03"	039° 24' 37.97"	Картометрический метод	5.00	–
5948	489531.32	1312026.32	053° 14' 43.39"	039° 24' 38.74"	Картометрический метод	5.00	–
5949	489539.15	1312042.17	053° 14' 43.63"	039° 24' 39.60"	Картометрический метод	5.00	–
5950	489547.72	1312061.34	053° 14' 43.90"	039° 24' 40.64"	Картометрический метод	5.00	–
5951	489554.18	1312078.89	053° 14' 44.10"	039° 24' 41.59"	Картометрический метод	5.00	–
5952	489559.21	1312093.11	053° 14' 44.26"	039° 24' 42.36"	Картометрический метод	5.00	–
5953	489561.87	1312099.94	053° 14' 44.34"	039° 24' 42.73"	Картометрический метод	5.00	–
5954	489562.98	1312107.35	053° 14' 44.38"	039° 24' 43.13"	Картометрический метод	5.00	–
5955	489563.36	1312117.93	053° 14' 44.39"	039° 24' 43.70"	Картометрический метод	5.00	–
5956	489561.82	1312131.33	053° 14' 44.33"	039° 24' 44.42"	Картометрический метод	5.00	–
5957	489559.69	1312148.66	053° 14' 44.25"	039° 24' 45.36"	Картометрический метод	5.00	–
5958	489558.52	1312163.96	053° 14' 44.21"	039° 24' 46.18"	Картометрический метод	5.00	–
5959	489559.49	1312175.51	053° 14' 44.24"	039° 24' 46.80"	Картометрический метод	5.00	–
5960	489561.46	1312184.07	053° 14' 44.30"	039° 24' 47.27"	Картометрический метод	5.00	–
5961	489563.20	1312193.71	053° 14' 44.35"	039° 24' 47.79"	Картометрический метод	5.00	–
5962	489564.79	1312199.50	053° 14' 44.40"	039° 24' 48.10"	Картометрический метод	5.00	–
5963	489567.56	1312206.85	053° 14' 44.48"	039° 24' 48.50"	Картометрический метод	5.00	–
5964	489573.24	1312221.35	053° 14' 44.66"	039° 24' 49.28"	Картометрический метод	5.00	–
5965	489590.56	1312250.54	053° 14' 45.21"	039° 24' 50.87"	Картометрический метод	5.00	–
5966	489605.37	1312271.02	053° 14' 45.68"	039° 24' 51.99"	Картометрический метод	5.00	–
5967	489611.64	1312279.95	053° 14' 45.88"	039° 24' 52.47"	Картометрический метод	5.00	–
5968	489615.57	1312288.93	053° 14' 46.00"	039° 24' 52.96"	Картометрический метод	5.00	–
5969	489617.20	1312294.73	053° 14' 46.05"	039° 24' 53.27"	Картометрический метод	5.00	–
5970	489617.20	1312306.24	053° 14' 46.05"	039° 24' 53.89"	Картометрический метод	5.00	–
5971	489614.95	1312316.01	053° 14' 45.97"	039° 24' 54.42"	Картометрический метод	5.00	–
5972	489609.75	1312332.58	053° 14' 45.80"	039° 24' 55.31"	Картометрический метод	5.00	–
5973	489600.84	1312360.16	053° 14' 45.50"	039° 24' 56.79"	Картометрический метод	5.00	–
5974	489592.71	1312383.50	053° 14' 45.22"	039° 24' 58.04"	Картометрический метод	5.00	–
5975	489592.02	1312392.48	053° 14' 45.20"	039° 24' 58.53"	Картометрический метод	5.00	–
5976	489592.22	1312415.56	053° 14' 45.19"	039° 24' 59.77"	Картометрический метод	5.00	–
5977	489603.04	1312447.03	053° 14' 45.53"	039° 25' 01.47"	Картометрический метод	5.00	–
5978	489618.62	1312474.79	053° 14' 46.02"	039° 25' 02.98"	Картометрический метод	5.00	–

5979	489628.31	1312489.76	053° 14' 46.33"	039° 25' 03.80"	Картометрический метод	5.00	–
5980	489636.92	1312501.77	053° 14' 46.60"	039° 25' 04.45"	Картометрический метод	5.00	–
5981	489640.17	1312514.31	053° 14' 46.70"	039° 25' 05.13"	Картометрический метод	5.00	–
5982	489641.11	1312530.30	053° 14' 46.73"	039° 25' 05.99"	Картометрический метод	5.00	–
5983	489638.29	1312543.00	053° 14' 46.63"	039° 25' 06.67"	Картометрический метод	5.00	–
5984	489631.58	1312563.13	053° 14' 46.40"	039° 25' 07.76"	Картометрический метод	5.00	–
5985	489617.59	1312593.52	053° 14' 45.94"	039° 25' 09.38"	Картометрический метод	5.00	–
5986	489596.78	1312635.62	053° 14' 45.25"	039° 25' 11.64"	Картометрический метод	5.00	–
5987	489589.73	1312653.88	053° 14' 45.01"	039° 25' 12.62"	Картометрический метод	5.00	–
5988	489588.92	1312665.75	053° 14' 44.98"	039° 25' 13.26"	Картометрический метод	5.00	–
5989	489589.51	1312673.84	053° 14' 45.00"	039° 25' 13.69"	Картометрический метод	5.00	–
5990	489591.11	1312685.25	053° 14' 45.04"	039° 25' 14.31"	Картометрический метод	5.00	–
5991	489595.23	1312695.45	053° 14' 45.17"	039° 25' 14.86"	Картометрический метод	5.00	–
5992	489598.49	1312707.15	053° 14' 45.27"	039° 25' 15.50"	Картометрический метод	5.00	–
5993	489603.55	1312720.61	053° 14' 45.43"	039° 25' 16.23"	Картометрический метод	5.00	–
5994	489605.98	1312729.02	053° 14' 45.51"	039° 25' 16.68"	Картометрический метод	5.00	–
5995	489606.35	1312737.00	053° 14' 45.51"	039° 25' 17.11"	Картометрический метод	5.00	–
5996	489605.40	1312750.97	053° 14' 45.48"	039° 25' 17.87"	Картометрический метод	5.00	–
5997	489602.70	1312772.97	053° 14' 45.38"	039° 25' 19.05"	Картометрический метод	5.00	–
5998	489595.93	1312812.78	053° 14' 45.15"	039° 25' 21.19"	Картометрический метод	5.00	–
5999	489594.74	1312826.86	053° 14' 45.10"	039° 25' 21.95"	Картометрический метод	5.00	–
6000	489594.54	1312840.23	053° 14' 45.09"	039° 25' 22.67"	Картометрический метод	5.00	–
6001	489596.90	1312856.48	053° 14' 45.16"	039° 25' 23.55"	Картометрический метод	5.00	–
6002	489603.22	1312868.64	053° 14' 45.36"	039° 25' 24.21"	Картометрический метод	5.00	–
6003	489618.83	1312885.22	053° 14' 45.86"	039° 25' 25.11"	Картометрический метод	5.00	–
6004	489626.91	1312896.15	053° 14' 46.11"	039° 25' 25.71"	Картометрический метод	5.00	–
6005	489631.57	1312904.54	053° 14' 46.26"	039° 25' 26.16"	Картометрический метод	5.00	–
6006	489634.86	1312916.74	053° 14' 46.36"	039° 25' 26.82"	Картометрический метод	5.00	–
6007	489636.68	1312935.95	053° 14' 46.41"	039° 25' 27.86"	Картометрический метод	5.00	–
6008	489639.72	1312963.77	053° 14' 46.50"	039° 25' 29.36"	Картометрический метод	5.00	–
6009	489644.57	1312986.12	053° 14' 46.64"	039° 25' 30.57"	Картометрический метод	5.00	–
6010	489650.01	1313004.39	053° 14' 46.81"	039° 25' 31.56"	Картометрический метод	5.00	–
6011	489658.87	1313017.69	053° 14' 47.09"	039° 25' 32.28"	Картометрический метод	5.00	–
6012	489676.74	1313046.66	053° 14' 47.66"	039° 25' 33.86"	Картометрический метод	5.00	–
6013	489682.41	1313057.06	053° 14' 47.84"	039° 25' 34.42"	Картометрический метод	5.00	–
6014	489685.67	1313069.17	053° 14' 47.94"	039° 25' 35.08"	Картометрический метод	5.00	–
6015	489685.67	1313087.60	053° 14' 47.93"	039° 25' 36.07"	Картометрический метод	5.00	–
6016	489682.83	1313102.76	053° 14' 47.83"	039° 25' 36.89"	Картометрический метод	5.00	–
6017	489675.18	1313124.26	053° 14' 47.58"	039° 25' 38.04"	Картометрический метод	5.00	–

6018	489659.58	1313153.44	053° 14' 47.06"	039° 25' 39.61"	Картометрический метод	5.00	–
6019	489654.78	1313168.43	053° 14' 46.90"	039° 25' 40.41"	Картометрический метод	5.00	–
6020	489654.78	1313173.84	053° 14' 46.89"	039° 25' 40.70"	Картометрический метод	5.00	–
6021	489657.68	1313180.05	053° 14' 46.99"	039° 25' 41.04"	Картометрический метод	5.00	–
6022	489665.56	1313187.71	053° 14' 47.24"	039° 25' 41.46"	Картометрический метод	5.00	–
6023	489678.02	1313197.06	053° 14' 47.64"	039° 25' 41.97"	Картометрический метод	5.00	–
6024	489694.72	1313210.30	053° 14' 48.17"	039° 25' 42.70"	Картометрический метод	5.00	–
6025	489701.80	1313218.12	053° 14' 48.40"	039° 25' 43.12"	Картометрический метод	5.00	–
6026	489706.43	1313227.21	053° 14' 48.54"	039° 25' 43.62"	Картометрический метод	5.00	–
6027	489710.25	1313240.19	053° 14' 48.66"	039° 25' 44.32"	Картометрический метод	5.00	–
6028	489715.09	1313257.41	053° 14' 48.81"	039° 25' 45.25"	Картометрический метод	5.00	–
6029	489722.70	1313277.15	053° 14' 49.05"	039° 25' 46.32"	Картометрический метод	5.00	–
6030	489735.82	1313298.76	053° 14' 49.46"	039° 25' 47.50"	Картометрический метод	5.00	–
6031	489765.23	1313349.63	053° 14' 50.39"	039° 25' 50.26"	Картометрический метод	5.00	–
6032	489782.80	1313384.02	053° 14' 50.95"	039° 25' 52.13"	Картометрический метод	5.00	–
6033	489792.33	1313405.39	053° 14' 51.24"	039° 25' 53.29"	Картометрический метод	5.00	–
6034	489809.35	1313437.88	053° 14' 51.78"	039° 25' 55.05"	Картометрический метод	5.00	–
6035	489814.26	1313448.45	053° 14' 51.94"	039° 25' 55.62"	Картометрический метод	5.00	–
6036	489815.93	1313457.54	053° 14' 51.99"	039° 25' 56.11"	Картометрический метод	5.00	–
6037	489816.11	1313466.61	053° 14' 51.99"	039° 25' 56.60"	Картометрический метод	5.00	–
6038	489814.92	1313471.52	053° 14' 51.95"	039° 25' 56.87"	Картометрический метод	5.00	–
6039	489812.70	1313474.22	053° 14' 51.87"	039° 25' 57.01"	Картометрический метод	5.00	–
6040	489810.83	1313475.43	053° 14' 51.81"	039° 25' 57.08"	Картометрический метод	5.00	–
6041	489807.00	1313475.11	053° 14' 51.69"	039° 25' 57.06"	Картометрический метод	5.00	–
6042	489800.36	1313473.78	053° 14' 51.47"	039° 25' 56.98"	Картометрический метод	5.00	–
6043	489794.03	1313472.76	053° 14' 51.27"	039° 25' 56.92"	Картометрический метод	5.00	–
6044	489789.26	1313472.76	053° 14' 51.12"	039° 25' 56.92"	Картометрический метод	5.00	–
6045	489785.36	1313474.32	053° 14' 50.99"	039° 25' 57.00"	Картометрический метод	5.00	–
6046	489782.91	1313478.49	053° 14' 50.91"	039° 25' 57.22"	Картометрический метод	5.00	–
6047	489781.73	1313484.16	053° 14' 50.87"	039° 25' 57.53"	Картометрический метод	5.00	–
6048	489784.87	1313490.18	053° 14' 50.97"	039° 25' 57.85"	Картометрический метод	5.00	–
6049	489786.85	1313493.25	053° 14' 51.03"	039° 25' 58.02"	Картометрический метод	5.00	–
6050	489788.61	1313498.89	053° 14' 51.08"	039° 25' 58.33"	Картометрический метод	5.00	–
6051	489788.61	1313504.91	053° 14' 51.08"	039° 25' 58.65"	Картометрический метод	5.00	–
6052	489788.25	1313510.16	053° 14' 51.07"	039° 25' 58.93"	Картометрический метод	5.00	–
6053	489785.57	1313517.24	053° 14' 50.98"	039° 25' 59.31"	Картометрический метод	5.00	–
6054	489782.83	1313534.09	053° 14' 50.88"	039° 26' 00.22"	Картометрический метод	5.00	–
6055	489780.30	1313549.28	053° 14' 50.79"	039° 26' 01.04"	Картометрический метод	5.00	–
6056	489778.54	1313571.93	053° 14' 50.73"	039° 26' 02.26"	Картометрический метод	5.00	–

6057	489777.96	1313590.89	053° 14' 50.70"	039° 26' 03.28"	Картометрический метод	5.00	–
6058	489776.51	1313611.28	053° 14' 50.64"	039° 26' 04.38"	Картометрический метод	5.00	–
6059	489776.02	1313658.54	053° 14' 50.61"	039° 26' 06.92"	Картометрический метод	5.00	–
6060	489777.39	1313670.01	053° 14' 50.65"	039° 26' 07.54"	Картометрический метод	5.00	–
6061	489779.13	1313692.05	053° 14' 50.69"	039° 26' 08.73"	Картометрический метод	5.00	–
6062	489780.12	1313702.37	053° 14' 50.72"	039° 26' 09.29"	Картометрический метод	5.00	–
6063	489783.02	1313711.00	053° 14' 50.81"	039° 26' 09.76"	Картометрический метод	5.00	–
6064	489792.11	1313727.06	053° 14' 51.10"	039° 26' 10.63"	Картометрический метод	5.00	–
6065	489800.70	1313749.97	053° 14' 51.37"	039° 26' 11.87"	Картометрический метод	5.00	–
6066	489804.87	1313769.50	053° 14' 51.49"	039° 26' 12.93"	Картометрический метод	5.00	–
6067	489804.32	1313777.76	053° 14' 51.47"	039° 26' 13.37"	Картометрический метод	5.00	–
6068	489801.26	1313788.85	053° 14' 51.37"	039° 26' 13.97"	Картометрический метод	5.00	–
6069	489797.75	1313806.17	053° 14' 51.25"	039° 26' 14.90"	Картометрический метод	5.00	–
6070	489796.04	1313815.11	053° 14' 51.19"	039° 26' 15.38"	Картометрический метод	5.00	–
6071	489793.70	1313821.41	053° 14' 51.11"	039° 26' 15.72"	Картометрический метод	5.00	–
6072	489789.07	1313826.96	053° 14' 50.96"	039° 26' 16.02"	Картометрический метод	5.00	–
6073	489785.26	1313831.63	053° 14' 50.83"	039° 26' 16.26"	Картометрический метод	5.00	–
6074	489783.45	1313841.25	053° 14' 50.77"	039° 26' 16.78"	Картометрический метод	5.00	–
6075	489778.31	1313854.58	053° 14' 50.60"	039° 26' 17.50"	Картометрический метод	5.00	–
6076	489770.97	1313871.00	053° 14' 50.35"	039° 26' 18.38"	Картометрический метод	5.00	–
6077	489767.91	1313893.96	053° 14' 50.24"	039° 26' 19.61"	Картометрический метод	5.00	–
6078	489763.83	1313914.57	053° 14' 50.10"	039° 26' 20.72"	Картометрический метод	5.00	–
6079	489762.47	1313942.61	053° 14' 50.05"	039° 26' 22.23"	Картометрический метод	5.00	–
6080	489762.95	1313966.11	053° 14' 50.05"	039° 26' 23.50"	Картометрический метод	5.00	–
6081	489764.03	1313990.38	053° 14' 50.08"	039° 26' 24.81"	Картометрический метод	5.00	–
6082	489765.92	1314006.43	053° 14' 50.13"	039° 26' 25.68"	Картометрический метод	5.00	–
6083	489769.93	1314015.33	053° 14' 50.26"	039° 26' 26.16"	Картометрический метод	5.00	–
6084	489776.41	1314029.37	053° 14' 50.46"	039° 26' 26.92"	Картометрический метод	5.00	–
6085	489783.05	1314040.51	053° 14' 50.67"	039° 26' 27.53"	Картометрический метод	5.00	–
6086	489793.47	1314061.36	053° 14' 51.00"	039° 26' 28.66"	Картометрический метод	5.00	–
6087	489804.44	1314080.35	053° 14' 51.35"	039° 26' 29.69"	Картометрический метод	5.00	–
6088	489816.54	1314098.79	053° 14' 51.73"	039° 26' 30.69"	Картометрический метод	5.00	–
6089	489821.03	1314109.46	053° 14' 51.87"	039° 26' 31.27"	Картометрический метод	5.00	–
6090	489822.70	1314118.56	053° 14' 51.92"	039° 26' 31.76"	Картометрический метод	5.00	–
6091	489822.70	1314134.02	053° 14' 51.91"	039° 26' 32.60"	Картометрический метод	5.00	–
6092	489822.13	1314148.16	053° 14' 51.89"	039° 26' 33.36"	Картометрический метод	5.00	–
6093	489819.94	1314159.28	053° 14' 51.81"	039° 26' 33.96"	Картометрический метод	5.00	–
6094	489815.44	1314164.31	053° 14' 51.66"	039° 26' 34.23"	Картометрический метод	5.00	–
6095	489807.69	1314169.55	053° 14' 51.41"	039° 26' 34.50"	Картометрический метод	5.00	–

6096	489799.57	1314176.69	053° 14' 51.15"	039° 26' 34.88"	Картометрический метод	5.00	–
6097	489793.26	1314185.87	053° 14' 50.94"	039° 26' 35.37"	Картометрический метод	5.00	–
6098	489777.92	1314196.14	053° 14' 50.44"	039° 26' 35.91"	Картометрический метод	5.00	–
6099	489765.82	1314217.93	053° 14' 50.04"	039° 26' 37.08"	Картометрический метод	5.00	–
6100	489765.69	1314219.04	053° 14' 50.03"	039° 26' 37.14"	Картометрический метод	5.00	–
6101	489765.93	1314219.96	053° 14' 50.04"	039° 26' 37.19"	Картометрический метод	5.00	–
6102	489766.69	1314220.65	053° 14' 50.06"	039° 26' 37.23"	Картометрический метод	5.00	–
6103	489767.57	1314220.69	053° 14' 50.09"	039° 26' 37.23"	Картометрический метод	5.00	–
6104	489768.35	1314220.49	053° 14' 50.12"	039° 26' 37.22"	Картометрический метод	5.00	–
6105	489769.31	1314219.87	053° 14' 50.15"	039° 26' 37.19"	Картометрический метод	5.00	–
6106	489781.18	1314198.51	053° 14' 50.54"	039° 26' 36.05"	Картометрический метод	5.00	–
6107	489795.77	1314189.00	053° 14' 51.02"	039° 26' 35.54"	Картометрический метод	5.00	–
6108	489802.58	1314179.37	053° 14' 51.24"	039° 26' 35.03"	Картометрический метод	5.00	–
6109	489810.24	1314172.64	053° 14' 51.49"	039° 26' 34.67"	Картометрический метод	5.00	–
6110	489818.09	1314167.35	053° 14' 51.75"	039° 26' 34.39"	Картометрический метод	5.00	–
6111	489823.65	1314161.14	053° 14' 51.93"	039° 26' 34.06"	Картометрический метод	5.00	–
6112	489826.12	1314148.48	053° 14' 52.02"	039° 26' 33.38"	Картометрический метод	5.00	–
6113	489826.70	1314134.05	053° 14' 52.04"	039° 26' 32.60"	Картометрический метод	5.00	–
6114	489826.70	1314118.19	053° 14' 52.05"	039° 26' 31.75"	Картометрический метод	5.00	–
6115	489824.80	1314108.11	053° 14' 51.99"	039° 26' 31.20"	Картометрический метод	5.00	–
6116	489819.98	1314096.75	053° 14' 51.84"	039° 26' 30.59"	Картометрический метод	5.00	–
6117	489807.81	1314078.20	053° 14' 51.46"	039° 26' 29.58"	Картометрический метод	5.00	–
6118	489797.02	1314059.52	053° 14' 51.11"	039° 26' 28.56"	Картометрический метод	5.00	–
6119	489786.50	1314039.04	053° 14' 50.78"	039° 26' 27.45"	Картометрический метод	5.00	–
6120	489779.98	1314027.56	053° 14' 50.58"	039° 26' 26.83"	Картометрический метод	5.00	–
6121	489773.26	1314013.55	053° 14' 50.37"	039° 26' 26.07"	Картометрический метод	5.00	–
6122	489769.71	1314005.14	053° 14' 50.25"	039° 26' 25.61"	Картометрический метод	5.00	–
6123	489768.01	1313989.98	053° 14' 50.21"	039° 26' 24.79"	Картометрический метод	5.00	–
6124	489766.47	1313965.88	053° 14' 50.17"	039° 26' 23.49"	Картометрический метод	5.00	–
6125	489766.47	1313942.75	053° 14' 50.18"	039° 26' 22.24"	Картометрический метод	5.00	–
6126	489767.81	1313915.06	053° 14' 50.23"	039° 26' 20.75"	Картометрический метод	5.00	–
6127	489771.87	1313894.54	053° 14' 50.37"	039° 26' 19.65"	Картометрический метод	5.00	–
6128	489774.74	1313872.36	053° 14' 50.47"	039° 26' 18.45"	Картометрический метод	5.00	–
6129	489781.98	1313856.17	053° 14' 50.72"	039° 26' 17.59"	Картометрический метод	5.00	–
6130	489787.32	1313842.34	053° 14' 50.89"	039° 26' 16.84"	Картометрический метод	5.00	–
6131	489789.00	1313833.37	053° 14' 50.95"	039° 26' 16.36"	Картометрический метод	5.00	–
6132	489792.16	1313829.51	053° 14' 51.06"	039° 26' 16.16"	Картометрический метод	5.00	–
6133	489797.21	1313823.44	053° 14' 51.22"	039° 26' 15.83"	Картометрический метод	5.00	–
6134	489799.91	1313816.19	053° 14' 51.31"	039° 26' 15.44"	Картометрический метод	5.00	–

6135	489801.68	1313806.94	053° 14' 51.37"	039° 26' 14.95"	Картометрический метод	5.00	–
6136	489805.34	1313789.96	053° 14' 51.50"	039° 26' 14.03"	Картометрический метод	5.00	–
6137	489808.29	1313778.39	053° 14' 51.60"	039° 26' 13.41"	Картометрический метод	5.00	–
6138	489808.84	1313768.94	053° 14' 51.62"	039° 26' 12.90"	Картометрический метод	5.00	–
6139	489804.55	1313748.84	053° 14' 51.49"	039° 26' 11.81"	Картометрический метод	5.00	–
6140	489795.71	1313725.27	053° 14' 51.22"	039° 26' 10.54"	Картометрический метод	5.00	–
6141	489786.65	1313709.31	053° 14' 50.93"	039° 26' 09.67"	Картометрический метод	5.00	–
6142	489784.06	1313701.54	053° 14' 50.85"	039° 26' 09.25"	Картометрический метод	5.00	–
6143	489783.12	1313690.94	053° 14' 50.82"	039° 26' 08.68"	Картометрический метод	5.00	–
6144	489781.37	1313669.60	053° 14' 50.78"	039° 26' 07.52"	Картометрический метод	5.00	–
6145	489780.03	1313658.47	053° 14' 50.74"	039° 26' 06.92"	Картометрический метод	5.00	–
6146	489780.80	1313611.39	053° 14' 50.78"	039° 26' 04.39"	Картометрический метод	5.00	–
6147	489781.96	1313591.06	053° 14' 50.83"	039° 26' 03.29"	Картометрический метод	5.00	–
6148	489782.54	1313572.10	053° 14' 50.86"	039° 26' 02.27"	Картометрический метод	5.00	–
6149	489784.27	1313549.77	053° 14' 50.92"	039° 26' 01.07"	Картометрический метод	5.00	–
6150	489786.78	1313534.74	053° 14' 51.01"	039° 26' 00.26"	Картометрический метод	5.00	–
6151	489789.46	1313518.28	053° 14' 51.10"	039° 25' 59.37"	Картометрический метод	5.00	–
6152	489792.20	1313511.03	053° 14' 51.20"	039° 25' 58.98"	Картометрический метод	5.00	–
6153	489792.61	1313504.98	053° 14' 51.21"	039° 25' 58.66"	Картометрический метод	5.00	–
6154	489792.61	1313498.28	053° 14' 51.21"	039° 25' 58.29"	Картометрический метод	5.00	–
6155	489790.50	1313491.53	053° 14' 51.15"	039° 25' 57.93"	Картометрический метод	5.00	–
6156	489788.28	1313488.09	053° 14' 51.08"	039° 25' 57.74"	Картометрический метод	5.00	–
6157	489785.94	1313483.58	053° 14' 51.00"	039° 25' 57.50"	Картометрический метод	5.00	–
6158	489786.69	1313479.95	053° 14' 51.03"	039° 25' 57.30"	Картометрический метод	5.00	–
6159	489788.12	1313477.53	053° 14' 51.08"	039° 25' 57.17"	Картометрический метод	5.00	–
6160	489790.03	1313476.76	053° 14' 51.14"	039° 25' 57.13"	Картометрический метод	5.00	–
6161	489793.78	1313476.76	053° 14' 51.26"	039° 25' 57.14"	Картометрический метод	5.00	–
6162	489799.56	1313477.51	053° 14' 51.45"	039° 25' 57.18"	Картометрический метод	5.00	–
6163	489806.38	1313479.07	053° 14' 51.67"	039° 25' 57.27"	Картометрический метод	5.00	–
6164	489811.85	1313479.53	053° 14' 51.84"	039° 25' 57.30"	Картометрический метод	5.00	–
6165	489815.13	1313477.42	053° 14' 51.95"	039° 25' 57.19"	Картометрический метод	5.00	–
6166	489818.71	1313472.91	053° 14' 52.07"	039° 25' 56.95"	Картометрический метод	5.00	–
6167	489820.12	1313467.04	053° 14' 52.12"	039° 25' 56.63"	Картометрический метод	5.00	–
6168	489819.92	1313457.29	053° 14' 52.11"	039° 25' 56.10"	Картометрический метод	5.00	–
6169	489817.99	1313447.00	053° 14' 52.06"	039° 25' 55.55"	Картометрический метод	5.00	–
6170	489812.92	1313436.07	053° 14' 51.90"	039° 25' 54.95"	Картометрический метод	5.00	–
6171	489795.90	1313403.59	053° 14' 51.36"	039° 25' 53.19"	Картометрический метод	5.00	–
6172	489786.41	1313382.29	053° 14' 51.06"	039° 25' 52.04"	Картометрический метод	5.00	–
6173	489768.72	1313347.68	053° 14' 50.51"	039° 25' 50.16"	Картометрический метод	5.00	–

6174	489739.25	1313296.70	053° 14' 49.57"	039° 25' 47.39"	Картометрический метод	5.00	–
6175	489726.37	1313275.55	053° 14' 49.17"	039° 25' 46.24"	Картометрический метод	5.00	–
6176	489718.91	1313256.24	053° 14' 48.93"	039° 25' 45.19"	Картометрический метод	5.00	–
6177	489714.09	1313239.07	053° 14' 48.79"	039° 25' 44.26"	Картометрический метод	5.00	–
6178	489710.08	1313225.55	053° 14' 48.66"	039° 25' 43.53"	Картометрический метод	5.00	–
6179	489705.12	1313215.83	053° 14' 48.50"	039° 25' 43.00"	Картометрический метод	5.00	–
6180	489697.34	1313207.27	053° 14' 48.26"	039° 25' 42.53"	Картометрический метод	5.00	–
6181	489680.47	1313193.89	053° 14' 47.72"	039° 25' 41.80"	Картометрический метод	5.00	–
6182	489668.14	1313184.65	053° 14' 47.32"	039° 25' 41.29"	Картометрический метод	5.00	–
6183	489661.14	1313178.01	053° 14' 47.10"	039° 25' 40.93"	Картометрический метод	5.00	–
6184	489658.78	1313172.95	053° 14' 47.02"	039° 25' 40.66"	Картометрический метод	5.00	–
6185	489658.78	1313169.06	053° 14' 47.03"	039° 25' 40.45"	Картометрический метод	5.00	–
6186	489663.28	1313155.00	053° 14' 47.18"	039° 25' 39.69"	Картометрический метод	5.00	–
6187	489678.85	1313125.88	053° 14' 47.69"	039° 25' 38.13"	Картометрический метод	5.00	–
6188	489686.70	1313103.80	053° 14' 47.96"	039° 25' 36.95"	Картометрический метод	5.00	–
6189	489689.67	1313087.79	053° 14' 48.06"	039° 25' 36.09"	Картометрический метод	5.00	–
6190	489689.67	1313068.64	053° 14' 48.07"	039° 25' 35.05"	Картометрический метод	5.00	–
6191	489686.15	1313055.56	053° 14' 47.96"	039° 25' 34.35"	Картометрический метод	5.00	–
6192	489680.18	1313044.62	053° 14' 47.77"	039° 25' 33.75"	Картометрический метод	5.00	–
6193	489662.24	1313015.52	053° 14' 47.20"	039° 25' 32.17"	Картометрический метод	5.00	–
6194	489653.67	1313002.67	053° 14' 46.93"	039° 25' 31.47"	Картометрический метод	5.00	–
6195	489648.45	1312985.12	053° 14' 46.77"	039° 25' 30.52"	Картометрический метод	5.00	–
6196	489643.65	1312963.03	053° 14' 46.62"	039° 25' 29.33"	Картометрический метод	5.00	–
6197	489640.76	1312935.05	053° 14' 46.54"	039° 25' 27.82"	Картометрический метод	5.00	–
6198	489638.80	1312916.01	053° 14' 46.49"	039° 25' 26.79"	Картометрический метод	5.00	–
6199	489635.31	1312903.03	053° 14' 46.38"	039° 25' 26.09"	Картометрический метод	5.00	–
6200	489630.35	1312894.10	053° 14' 46.22"	039° 25' 25.60"	Картометрический метод	5.00	–
6201	489621.97	1312882.74	053° 14' 45.96"	039° 25' 24.98"	Картометрический метод	5.00	–
6202	489606.52	1312866.30	053° 14' 45.46"	039° 25' 24.08"	Картометрический метод	5.00	–
6203	489600.61	1312854.94	053° 14' 45.28"	039° 25' 23.47"	Картометрический метод	5.00	–
6204	489598.55	1312840.13	053° 14' 45.22"	039° 25' 22.67"	Картометрический метод	5.00	–
6205	489598.74	1312826.99	053° 14' 45.23"	039° 25' 21.96"	Картометрический метод	5.00	–
6206	489599.88	1312813.41	053° 14' 45.27"	039° 25' 21.23"	Картометрический метод	5.00	–
6207	489606.66	1312773.49	053° 14' 45.51"	039° 25' 19.08"	Картометрический метод	5.00	–
6208	489609.38	1312751.30	053° 14' 45.61"	039° 25' 17.89"	Картометрический метод	5.00	–
6209	489610.36	1312736.93	053° 14' 45.64"	039° 25' 17.11"	Картометрический метод	5.00	–
6210	489609.89	1312728.14	053° 14' 45.63"	039° 25' 16.64"	Картометрический метод	5.00	–
6211	489607.32	1312719.28	053° 14' 45.55"	039° 25' 16.16"	Картометрический метод	5.00	–
6212	489602.32	1312705.99	053° 14' 45.40"	039° 25' 15.44"	Картометрический метод	5.00	–

6213	489598.98	1312694.05	053° 14' 45.29"	039° 25' 14.79"	Картометрический метод	5.00	–
6214	489595.00	1312684.21	053° 14' 45.17"	039° 25' 14.26"	Картометрический метод	5.00	–
6215	489593.50	1312673.48	053° 14' 45.13"	039° 25' 13.68"	Картометрический метод	5.00	–
6216	489592.93	1312665.74	053° 14' 45.11"	039° 25' 13.26"	Картометрический метод	5.00	–
6217	489593.68	1312654.76	053° 14' 45.14"	039° 25' 12.67"	Картометрический метод	5.00	–
6218	489600.41	1312637.31	053° 14' 45.36"	039° 25' 11.73"	Картометрический метод	5.00	–
6219	489621.21	1312595.21	053° 14' 46.06"	039° 25' 09.48"	Картометрический метод	5.00	–
6220	489635.30	1312564.61	053° 14' 46.52"	039° 25' 07.84"	Картометрический метод	5.00	–
6221	489642.17	1312543.97	053° 14' 46.75"	039° 25' 06.73"	Картометрический метод	5.00	–
6222	489645.14	1312530.62	053° 14' 46.86"	039° 25' 06.01"	Картометрический метод	5.00	–
6223	489644.09	1312513.50	053° 14' 46.83"	039° 25' 05.09"	Картометрический метод	5.00	–
6224	489640.61	1312500.08	053° 14' 46.72"	039° 25' 04.36"	Картометрический метод	5.00	–
6225	489631.70	1312487.21	053° 14' 46.44"	039° 25' 03.66"	Картометрический метод	5.00	–
6226	489622.07	1312472.76	053° 14' 46.13"	039° 25' 02.88"	Картометрический метод	5.00	–
6227	489606.70	1312445.39	053° 14' 45.65"	039° 25' 01.39"	Картометрический метод	5.00	–
6228	489596.22	1312414.88	053° 14' 45.32"	039° 24' 59.74"	Картометрический метод	5.00	–
6229	489596.03	1312392.52	053° 14' 45.33"	039° 24' 58.53"	Картометрический метод	5.00	–
6230	489596.58	1312384.53	053° 14' 45.35"	039° 24' 58.10"	Картометрический метод	5.00	–
6231	489604.44	1312360.94	053° 14' 45.61"	039° 24' 56.83"	Картометрический метод	5.00	–
6232	489613.56	1312333.79	053° 14' 45.92"	039° 24' 55.38"	Картометрический метод	5.00	–
6233	489618.83	1312316.99	053° 14' 46.10"	039° 24' 54.47"	Картометрический метод	5.00	–
6234	489621.20	1312306.69	053° 14' 46.18"	039° 24' 53.92"	Картометрический метод	5.00	–
6235	489621.20	1312294.18	053° 14' 46.18"	039° 24' 53.25"	Картометрический метод	5.00	–
6236	489619.35	1312287.59	053° 14' 46.12"	039° 24' 52.89"	Картометрический метод	5.00	–
6237	489615.15	1312277.98	053° 14' 45.99"	039° 24' 52.37"	Картометрический метод	5.00	–
6238	489608.62	1312268.69	053° 14' 45.79"	039° 24' 51.86"	Картометрический метод	5.00	–
6239	489593.96	1312248.42	053° 14' 45.32"	039° 24' 50.76"	Картометрический метод	5.00	–
6240	489576.85	1312219.59	053° 14' 44.78"	039° 24' 49.19"	Картометрический метод	5.00	–
6241	489571.29	1312205.42	053° 14' 44.61"	039° 24' 48.42"	Картометрический метод	5.00	–
6242	489568.62	1312198.35	053° 14' 44.52"	039° 24' 48.04"	Картометрический метод	5.00	–
6243	489567.12	1312192.91	053° 14' 44.48"	039° 24' 47.75"	Картометрический метод	5.00	–
6244	489565.37	1312183.22	053° 14' 44.42"	039° 24' 47.22"	Картометрический метод	5.00	–
6245	489563.47	1312175.03	053° 14' 44.36"	039° 24' 46.78"	Картометрический метод	5.00	–
6246	489562.52	1312164.10	053° 14' 44.34"	039° 24' 46.19"	Картометрический метод	5.00	–
6247	489563.67	1312149.01	053° 14' 44.38"	039° 24' 45.38"	Картометрический метод	5.00	–
6248	489565.80	1312131.80	053° 14' 44.46"	039° 24' 44.45"	Картометрический метод	5.00	–
6249	489567.36	1312118.09	053° 14' 44.51"	039° 24' 43.71"	Картометрический метод	5.00	–
6250	489566.95	1312106.87	053° 14' 44.51"	039° 24' 43.11"	Картометрический метод	5.00	–
6251	489565.67	1312098.69	053° 14' 44.47"	039° 24' 42.67"	Картометрический метод	5.00	–

6252	489562.97	1312091.75	053° 14' 44.38"	039° 24' 42.29"	Картометрический метод	5.00	–
6253	489557.94	1312077.52	053° 14' 44.23"	039° 24' 41.52"	Картометрический метод	5.00	–
6254	489551.40	1312059.77	053° 14' 44.02"	039° 24' 40.56"	Картометрический метод	5.00	–
6255	489542.78	1312040.50	053° 14' 43.75"	039° 24' 39.51"	Картометрический метод	5.00	–
6256	489534.71	1312024.16	053° 14' 43.50"	039° 24' 38.63"	Картометрический метод	5.00	–
6257	489523.07	1312009.57	053° 14' 43.13"	039° 24' 37.83"	Картометрический метод	5.00	–
6258	489469.84	1311950.53	053° 14' 41.43"	039° 24' 34.61"	Картометрический метод	5.00	–
6259	489448.20	1311924.08	053° 14' 40.74"	039° 24' 33.17"	Картометрический метод	5.00	–
6260	489441.70	1311912.00	053° 14' 40.54"	039° 24' 32.51"	Картометрический метод	5.00	–
6261	489440.80	1311904.33	053° 14' 40.51"	039° 24' 32.10"	Картометрический метод	5.00	–
6262	489442.23	1311884.29	053° 14' 40.57"	039° 24' 31.02"	Картометрический метод	5.00	–
6263	489445.62	1311864.82	053° 14' 40.68"	039° 24' 29.97"	Картометрический метод	5.00	–
6264	489447.56	1311837.43	053° 14' 40.76"	039° 24' 28.50"	Картометрический метод	5.00	–
6265	489446.57	1311822.07	053° 14' 40.73"	039° 24' 27.67"	Картометрический метод	5.00	–
6266	489441.02	1311809.44	053° 14' 40.56"	039° 24' 26.98"	Картометрический метод	5.00	–
6267	489431.73	1311796.73	053° 14' 40.26"	039° 24' 26.29"	Картометрический метод	5.00	–
6268	489415.30	1311770.64	053° 14' 39.74"	039° 24' 24.87"	Картометрический метод	5.00	–
6269	489404.26	1311753.83	053° 14' 39.39"	039° 24' 23.96"	Картометрический метод	5.00	–
6270	489395.18	1311730.91	053° 14' 39.11"	039° 24' 22.72"	Картометрический метод	5.00	–
6271	489387.05	1311696.92	053° 14' 38.86"	039° 24' 20.88"	Картометрический метод	5.00	–
6272	489388.01	1311654.18	053° 14' 38.91"	039° 24' 18.57"	Картометрический метод	5.00	–
6273	489391.86	1311620.92	053° 14' 39.05"	039° 24' 16.78"	Картометрический метод	5.00	–
6274	489400.11	1311573.83	053° 14' 39.33"	039° 24' 14.25"	Картометрический метод	5.00	–
6275	489403.04	1311539.17	053° 14' 39.44"	039° 24' 12.38"	Картометрический метод	5.00	–
6276	489400.08	1311524.37	053° 14' 39.35"	039° 24' 11.58"	Картометрический метод	5.00	–
6277	489389.03	1311505.07	053° 14' 39.00"	039° 24' 10.53"	Картометрический метод	5.00	–
6278	489366.45	1311485.44	053° 14' 38.28"	039° 24' 09.46"	Картометрический метод	5.00	–
6279	489330.79	1311456.52	053° 14' 37.14"	039° 24' 07.88"	Картометрический метод	5.00	–
6280	489310.67	1311431.14	053° 14' 36.50"	039° 24' 06.49"	Картометрический метод	5.00	–
6281	489302.12	1311416.89	053° 14' 36.23"	039° 24' 05.72"	Картометрический метод	5.00	–
6282	489293.98	1311394.40	053° 14' 35.97"	039° 24' 04.50"	Картометрический метод	5.00	–
6283	489287.74	1311370.37	053° 14' 35.78"	039° 24' 03.20"	Картометрический метод	5.00	–
6284	489283.91	1311346.94	053° 14' 35.67"	039° 24' 01.94"	Картометрический метод	5.00	–
6285	489285.35	1311318.18	053° 14' 35.73"	039° 24' 00.39"	Картометрический метод	5.00	–
6286	489290.69	1311275.96	053° 14' 35.92"	039° 23' 58.11"	Картометрический метод	5.00	–
6287	489289.61	1311250.55	053° 14' 35.89"	039° 23' 56.74"	Картометрический метод	5.00	–
6288	489285.25	1311237.48	053° 14' 35.76"	039° 23' 56.03"	Картометрический метод	5.00	–
6289	489269.38	1311215.98	053° 14' 35.25"	039° 23' 54.86"	Картометрический метод	5.00	–
6290	489252.44	1311199.03	053° 14' 34.71"	039° 23' 53.94"	Картометрический метод	5.00	–

6291	489233.80	1311173.70	053° 14' 34.12"	039° 23' 52.56"	Картометрический метод	5.00	–
6292	489224.73	1311150.79	053° 14' 33.84"	039° 23' 51.32"	Картометрический метод	5.00	–
6293	489216.07	1311120.98	053° 14' 33.57"	039° 23' 49.71"	Картометрический метод	5.00	–
6294	489210.78	1311087.29	053° 14' 33.41"	039° 23' 47.89"	Картометрический метод	5.00	–
6295	489208.86	1311059.48	053° 14' 33.36"	039° 23' 46.38"	Картометрический метод	5.00	–
6296	489212.23	1311029.67	053° 14' 33.48"	039° 23' 44.78"	Картометрический метод	5.00	–
6297	489217.06	1310995.80	053° 14' 33.65"	039° 23' 42.96"	Картометрический метод	5.00	–
6298	489220.95	1310967.61	053° 14' 33.79"	039° 23' 41.44"	Картометрический метод	5.00	–
6299	489222.37	1310950.59	053° 14' 33.84"	039° 23' 40.52"	Картометрический метод	5.00	–
6300	489217.45	1310925.50	053° 14' 33.69"	039° 23' 39.17"	Картометрический метод	5.00	–
6301	489201.26	1310901.02	053° 14' 33.18"	039° 23' 37.84"	Картометрический метод	5.00	–
6302	489192.85	1310892.01	053° 14' 32.91"	039° 23' 37.34"	Картометрический метод	5.00	–
6303	489182.09	1310884.94	053° 14' 32.57"	039° 23' 36.96"	Картометрический метод	5.00	–
6304	489132.47	1310863.12	053° 14' 30.97"	039° 23' 35.74"	Картометрический метод	5.00	–
6305	489117.73	1310853.48	053° 14' 30.50"	039° 23' 35.22"	Картометрический метод	5.00	–
6306	489110.45	1310845.08	053° 14' 30.27"	039° 23' 34.76"	Картометрический метод	5.00	–
6307	489105.66	1310837.72	053° 14' 30.11"	039° 23' 34.36"	Картометрический метод	5.00	–
6308	489102.09	1310824.19	053° 14' 30.00"	039° 23' 33.63"	Картометрический метод	5.00	–
6309	489101.18	1310817.96	053° 14' 29.98"	039° 23' 33.29"	Картометрический метод	5.00	–
6310	489102.89	1310800.99	053° 14' 30.04"	039° 23' 32.37"	Картометрический метод	5.00	–
6311	489106.20	1310774.24	053° 14' 30.16"	039° 23' 30.93"	Картометрический метод	5.00	–
6312	489106.20	1310762.13	053° 14' 30.16"	039° 23' 30.28"	Картометрический метод	5.00	–
6313	489104.20	1310749.96	053° 14' 30.10"	039° 23' 29.62"	Картометрический метод	5.00	–
6314	489097.67	1310733.89	053° 14' 29.90"	039° 23' 28.75"	Картометрический метод	5.00	–
6315	489083.26	1310719.48	053° 14' 29.44"	039° 23' 27.97"	Картометрический метод	5.00	–
6316	489052.98	1310695.21	053° 14' 28.47"	039° 23' 26.64"	Картометрический метод	5.00	–
6317	489028.64	1310674.93	053° 14' 27.69"	039° 23' 25.53"	Картометрический метод	5.00	–
6318	489013.04	1310660.10	053° 14' 27.19"	039° 23' 24.72"	Картометрический метод	5.00	–
6319	488998.09	1310644.20	053° 14' 26.71"	039° 23' 23.85"	Картометрический метод	5.00	–
6320	488986.62	1310626.60	053° 14' 26.35"	039° 23' 22.89"	Картометрический метод	5.00	–
6321	488979.74	1310613.61	053° 14' 26.13"	039° 23' 22.19"	Картометрический метод	5.00	–
6322	488974.40	1310600.26	053° 14' 25.97"	039° 23' 21.46"	Картометрический метод	5.00	–
6323	488968.46	1310578.23	053° 14' 25.78"	039° 23' 20.27"	Картометрический метод	5.00	–
6324	488966.55	1310562.38	053° 14' 25.73"	039° 23' 19.42"	Картометрический метод	5.00	–
6325	488965.54	1310538.50	053° 14' 25.70"	039° 23' 18.13"	Картометрический метод	5.00	–
6326	488962.22	1310522.86	053° 14' 25.60"	039° 23' 17.28"	Картометрический метод	5.00	–
6327	488957.30	1310509.67	053° 14' 25.45"	039° 23' 16.57"	Картометрический метод	5.00	–
6328	488954.09	1310502.66	053° 14' 25.35"	039° 23' 16.19"	Картометрический метод	5.00	–
6329	488944.43	1310489.06	053° 14' 25.04"	039° 23' 15.45"	Картометрический метод	5.00	–

6330	488919.61	1310457.36	053° 14' 24.25"	039° 23' 13.72"	Картометрический метод	5.00	–
6331	488905.29	1310449.52	053° 14' 23.79"	039° 23' 13.29"	Картометрический метод	5.00	–
6332	488884.31	1310440.67	053° 14' 23.12"	039° 23' 12.80"	Картометрический метод	5.00	–
6333	488863.60	1310428.13	053° 14' 22.45"	039° 23' 12.11"	Картометрический метод	5.00	–
6334	488859.60	1310423.40	053° 14' 22.33"	039° 23' 11.85"	Картометрический метод	5.00	–
6335	488856.78	1310419.51	053° 14' 22.24"	039° 23' 11.64"	Картометрический метод	5.00	–
6336	488855.98	1310416.32	053° 14' 22.21"	039° 23' 11.47"	Картометрический метод	5.00	–
6337	488856.13	1310414.01	053° 14' 22.22"	039° 23' 11.34"	Картометрический метод	5.00	–
6338	488857.49	1310410.28	053° 14' 22.26"	039° 23' 11.14"	Картометрический метод	5.00	–
6339	488861.18	1310405.11	053° 14' 22.38"	039° 23' 10.87"	Картометрический метод	5.00	–
6340	488866.44	1310398.29	053° 14' 22.56"	039° 23' 10.50"	Картометрический метод	5.00	–
6341	488873.92	1310386.66	053° 14' 22.80"	039° 23' 09.88"	Картометрический метод	5.00	–
6342	488878.77	1310377.75	053° 14' 22.96"	039° 23' 09.40"	Картометрический метод	5.00	–
6343	488880.94	1310369.33	053° 14' 23.04"	039° 23' 08.95"	Картометрический метод	5.00	–
6344	488881.26	1310359.20	053° 14' 23.05"	039° 23' 08.40"	Картометрический метод	5.00	–
6345	488878.92	1310351.04	053° 14' 22.98"	039° 23' 07.96"	Картометрический метод	5.00	–
6346	488875.35	1310339.19	053° 14' 22.87"	039° 23' 07.32"	Картометрический метод	5.00	–
6347	488872.37	1310332.43	053° 14' 22.78"	039° 23' 06.96"	Картометрический метод	5.00	–
6348	488870.37	1310329.52	053° 14' 22.71"	039° 23' 06.80"	Картометрический метод	5.00	–
6349	488869.75	1310326.43	053° 14' 22.69"	039° 23' 06.63"	Картометрический метод	5.00	–
6350	488871.80	1310314.26	053° 14' 22.76"	039° 23' 05.97"	Картометрический метод	5.00	–
6351	488875.86	1310299.38	053° 14' 22.90"	039° 23' 05.18"	Картометрический метод	5.00	–
6352	488879.60	1310279.11	053° 14' 23.03"	039° 23' 04.09"	Картометрический метод	5.00	–
6353	488879.20	1310272.48	053° 14' 23.02"	039° 23' 03.73"	Картометрический метод	5.00	–
6354	488877.07	1310267.67	053° 14' 22.95"	039° 23' 03.47"	Картометрический метод	5.00	–
6355	488873.53	1310264.16	053° 14' 22.84"	039° 23' 03.28"	Картометрический метод	5.00	–
6356	488869.66	1310261.06	053° 14' 22.72"	039° 23' 03.11"	Картометрический метод	5.00	–
6357	488867.83	1310259.06	053° 14' 22.66"	039° 23' 03.00"	Картометрический метод	5.00	–
6358	488865.56	1310254.52	053° 14' 22.59"	039° 23' 02.75"	Картометрический метод	5.00	–
6359	488864.40	1310248.58	053° 14' 22.55"	039° 23' 02.43"	Картометрический метод	5.00	–
6360	488862.41	1310242.02	053° 14' 22.49"	039° 23' 02.07"	Картометрический метод	5.00	–
6361	488858.45	1310234.30	053° 14' 22.37"	039° 23' 01.66"	Картометрический метод	5.00	–
6362	488847.14	1310225.61	053° 14' 22.00"	039° 23' 01.18"	Картометрический метод	5.00	–
6363	488839.85	1310222.73	053° 14' 21.77"	039° 23' 01.02"	Картометрический метод	5.00	–
6364	488835.65	1310220.72	053° 14' 21.63"	039° 23' 00.91"	Картометрический метод	5.00	–
6365	488825.35	1310212.71	053° 14' 21.30"	039° 23' 00.47"	Картометрический метод	5.00	–
6366	488811.62	1310202.22	053° 14' 20.86"	039° 22' 59.89"	Картометрический метод	5.00	–
6367	488809.11	1310198.87	053° 14' 20.78"	039° 22' 59.71"	Картометрический метод	5.00	–
6368	488807.90	1310194.56	053° 14' 20.75"	039° 22' 59.48"	Картометрический метод	5.00	–

6369	488807.55	1310190.87	053° 14' 20.74"	039° 22' 59.28"	Картометрический метод	5.00	–
6370	488808.78	1310178.74	053° 14' 20.78"	039° 22' 58.63"	Картометрический метод	5.00	–
6371	488810.31	1310169.78	053° 14' 20.83"	039° 22' 58.14"	Картометрический метод	5.00	–
6372	488813.18	1310158.58	053° 14' 20.93"	039° 22' 57.54"	Картометрический метод	5.00	–
6373	488816.61	1310147.74	053° 14' 21.05"	039° 22' 56.96"	Картометрический метод	5.00	–
6374	488818.75	1310136.06	053° 14' 21.12"	039° 22' 56.33"	Картометрический метод	5.00	–
6375	488819.54	1310129.43	053° 14' 21.15"	039° 22' 55.97"	Картометрический метод	5.00	–
6376	488820.13	1310114.65	053° 14' 21.17"	039° 22' 55.18"	Картометрический метод	5.00	–
6377	488820.12	1310101.76	053° 14' 21.18"	039° 22' 54.48"	Картометрический метод	5.00	–
6378	488818.56	1310086.40	053° 14' 21.14"	039° 22' 53.65"	Картометрический метод	5.00	–
6379	488815.85	1310069.72	053° 14' 21.05"	039° 22' 52.75"	Картометрический метод	5.00	–
6380	488814.30	1310057.11	053° 14' 21.01"	039° 22' 52.07"	Картометрический метод	5.00	–
6381	488811.22	1310040.56	053° 14' 20.92"	039° 22' 51.18"	Картометрический метод	5.00	–
6382	488811.03	1310029.03	053° 14' 20.91"	039° 22' 50.56"	Картометрический метод	5.00	–
6383	488812.37	1310016.58	053° 14' 20.96"	039° 22' 49.89"	Картометрический метод	5.00	–
6384	488814.30	1310000.33	053° 14' 21.03"	039° 22' 49.01"	Картометрический метод	5.00	–
6385	488817.20	1309978.49	053° 14' 21.13"	039° 22' 47.84"	Картометрический метод	5.00	–
6386	488821.06	1309955.32	053° 14' 21.27"	039° 22' 46.59"	Картометрический метод	5.00	–
6387	488823.72	1309942.43	053° 14' 21.36"	039° 22' 45.90"	Картометрический метод	5.00	–
6388	488825.74	1309938.20	053° 14' 21.43"	039° 22' 45.67"	Картометрический метод	5.00	–
6389	488830.69	1309928.11	053° 14' 21.59"	039° 22' 45.13"	Картометрический метод	5.00	–
6390	488835.54	1309921.51	053° 14' 21.75"	039° 22' 44.78"	Картометрический метод	5.00	–
6391	488838.27	1309915.84	053° 14' 21.84"	039° 22' 44.47"	Картометрический метод	5.00	–
6392	488839.30	1309908.47	053° 14' 21.88"	039° 22' 44.08"	Картометрический метод	5.00	–
6393	488839.30	1309902.00	053° 14' 21.88"	039° 22' 43.73"	Картометрический метод	5.00	–
6394	488838.32	1309888.46	053° 14' 21.85"	039° 22' 43.00"	Картометрический метод	5.00	–
6395	488836.34	1309873.50	053° 14' 21.80"	039° 22' 42.19"	Картометрический метод	5.00	–
6396	488833.22	1309861.44	053° 14' 21.70"	039° 22' 41.54"	Картометрический метод	5.00	–
6397	488822.58	1309827.18	053° 14' 21.37"	039° 22' 39.68"	Картометрический метод	5.00	–
6398	488817.77	1309806.40	053° 14' 21.22"	039° 22' 38.56"	Картометрический метод	5.00	–
6399	488814.68	1309788.09	053° 14' 21.13"	039° 22' 37.57"	Картометрический метод	5.00	–
6400	488812.34	1309769.76	053° 14' 21.06"	039° 22' 36.58"	Картометрический метод	5.00	–
6401	488810.01	1309759.19	053° 14' 20.99"	039° 22' 36.01"	Картометрический метод	5.00	–
6402	488810.01	1309754.77	053° 14' 20.99"	039° 22' 35.77"	Картометрический метод	5.00	–
6403	488811.85	1309749.83	053° 14' 21.05"	039° 22' 35.50"	Картометрический метод	5.00	–
6404	488815.14	1309734.04	053° 14' 21.17"	039° 22' 34.66"	Картометрический метод	5.00	–
6405	488823.47	1309709.93	053° 14' 21.45"	039° 22' 33.36"	Картометрический метод	5.00	–
6406	488829.47	1309694.24	053° 14' 21.65"	039° 22' 32.52"	Картометрический метод	5.00	–
6407	488834.22	1309675.74	053° 14' 21.81"	039° 22' 31.52"	Картометрический метод	5.00	–

6408	488839.64	1309661.22	053° 14' 21.99"	039° 22' 30.75"	Картометрический метод	5.00	–
6409	488847.58	1309643.79	053° 14' 22.25"	039° 22' 29.81"	Картометрический метод	5.00	–
6410	488856.49	1309628.87	053° 14' 22.55"	039° 22' 29.01"	Картометрический метод	5.00	–
6411	488861.14	1309618.61	053° 14' 22.70"	039° 22' 28.46"	Картометрический метод	5.00	–
6412	488866.76	1309611.83	053° 14' 22.89"	039° 22' 28.10"	Картометрический метод	5.00	–
6413	488877.41	1309597.30	053° 14' 23.24"	039° 22' 27.32"	Картометрический метод	5.00	–
6414	488893.10	1309583.16	053° 14' 23.75"	039° 22' 26.57"	Картометрический метод	5.00	–
6415	488904.14	1309570.96	053° 14' 24.11"	039° 22' 25.92"	Картометрический метод	5.00	–
6416	488912.47	1309560.70	053° 14' 24.38"	039° 22' 25.37"	Картометрический метод	5.00	–
6417	488918.66	1309557.60	053° 14' 24.59"	039° 22' 25.21"	Картометрический метод	5.00	–
6418	488940.55	1309544.62	053° 14' 25.30"	039° 22' 24.53"	Картометрический метод	5.00	–
6419	488952.17	1309538.23	053° 14' 25.68"	039° 22' 24.19"	Картометрический метод	5.00	–
6420	488964.18	1309530.09	053° 14' 26.07"	039° 22' 23.76"	Картометрический метод	5.00	–
6421	488967.67	1309524.86	053° 14' 26.18"	039° 22' 23.48"	Картометрический метод	5.00	–
6422	488970.57	1309517.50	053° 14' 26.28"	039° 22' 23.08"	Картометрический метод	5.00	–
6423	488972.90	1309507.04	053° 14' 26.36"	039° 22' 22.52"	Картометрический метод	5.00	–
6424	488975.99	1309480.12	053° 14' 26.47"	039° 22' 21.07"	Картометрический метод	5.00	–
6425	488979.48	1309463.66	053° 14' 26.59"	039° 22' 20.19"	Картометрический метод	5.00	–
6426	488984.13	1309451.65	053° 14' 26.75"	039° 22' 19.54"	Картометрический метод	5.00	–
6427	488985.49	1309444.87	053° 14' 26.79"	039° 22' 19.18"	Картометрический метод	5.00	–
6428	488985.10	1309437.70	053° 14' 26.78"	039° 22' 18.79"	Картометрический метод	5.00	–
6429	488983.74	1309426.47	053° 14' 26.74"	039° 22' 18.19"	Картометрический метод	5.00	–
6430	488982.39	1309419.30	053° 14' 26.70"	039° 22' 17.80"	Картометрический метод	5.00	–
6431	488983.94	1309411.17	053° 14' 26.76"	039° 22' 17.36"	Картометрический метод	5.00	–
6432	488988.58	1309399.55	053° 14' 26.91"	039° 22' 16.74"	Картометрический метод	5.00	–
6433	488993.04	1309390.25	053° 14' 27.06"	039° 22' 16.24"	Картометрический метод	5.00	–
6434	488994.98	1309383.28	053° 14' 27.12"	039° 22' 15.86"	Картометрический метод	5.00	–
6435	488995.75	1309370.69	053° 14' 27.15"	039° 22' 15.19"	Картометрический метод	5.00	–
6436	488995.36	1309344.54	053° 14' 27.15"	039° 22' 13.78"	Картометрический метод	5.00	–
6437	488993.04	1309324.01	053° 14' 27.09"	039° 22' 12.67"	Картометрический метод	5.00	–
6438	488995.94	1309312.39	053° 14' 27.18"	039° 22' 12.04"	Картометрический метод	5.00	–
6439	489000.40	1309304.45	053° 14' 27.33"	039° 22' 11.62"	Картометрический метод	5.00	–
6440	489008.92	1309295.15	053° 14' 27.61"	039° 22' 11.12"	Картометрический метод	5.00	–
6441	489029.06	1309280.63	053° 14' 28.27"	039° 22' 10.35"	Картометрический метод	5.00	–
6442	489036.42	1309274.62	053° 14' 28.51"	039° 22' 10.03"	Картометрический метод	5.00	–
6443	489041.65	1309265.52	053° 14' 28.68"	039° 22' 09.55"	Картометрический метод	5.00	–
6444	489043.98	1309258.16	053° 14' 28.76"	039° 22' 09.15"	Картометрический метод	5.00	–
6445	489045.72	1309244.79	053° 14' 28.82"	039° 22' 08.43"	Картометрический метод	5.00	–
6446	489045.72	1309234.72	053° 14' 28.83"	039° 22' 07.89"	Картометрический метод	5.00	–

6447	489043.20	1309214.97	053° 14' 28.75"	039° 22' 06.82"	Картометрический метод	5.00	–
6448	489037.01	1309189.79	053° 14' 28.56"	039° 22' 05.46"	Картометрический метод	5.00	–
6449	489032.74	1309168.87	053° 14' 28.43"	039° 22' 04.33"	Картометрический метод	5.00	–
6450	489031.78	1309157.05	053° 14' 28.41"	039° 22' 03.69"	Картометрический метод	5.00	–
6451	489031.58	1309135.36	053° 14' 28.41"	039° 22' 02.52"	Картометрический метод	5.00	–
6452	489032.74	1309124.13	053° 14' 28.45"	039° 22' 01.92"	Картометрический метод	5.00	–
6453	489034.29	1309114.64	053° 14' 28.50"	039° 22' 01.41"	Картометрический метод	5.00	–
6454	489039.14	1309104.18	053° 14' 28.66"	039° 22' 00.85"	Картометрический метод	5.00	–
6455	489046.11	1309095.46	053° 14' 28.89"	039° 22' 00.38"	Картометрический метод	5.00	–
6456	489060.25	1309083.84	053° 14' 29.36"	039° 21' 59.76"	Картометрический метод	5.00	–
6457	489080.97	1309071.25	053° 14' 30.03"	039° 21' 59.10"	Картометрический метод	5.00	–
6458	489096.08	1309060.99	053° 14' 30.52"	039° 21' 58.56"	Картометрический метод	5.00	–
6459	489107.89	1309052.85	053° 14' 30.91"	039° 21' 58.12"	Картометрический метод	5.00	–
6460	489117.77	1309043.55	053° 14' 31.23"	039° 21' 57.63"	Картометрический метод	5.00	–
6461	489125.13	1309031.16	053° 14' 31.48"	039° 21' 56.97"	Картометрический метод	5.00	–
6462	489135.40	1309007.33	053° 14' 31.82"	039° 21' 55.69"	Картометрический метод	5.00	–
6463	489139.27	1308994.94	053° 14' 31.95"	039° 21' 55.02"	Картометрический метод	5.00	–
6464	489143.34	1308978.67	053° 14' 32.09"	039° 21' 54.15"	Картометрический метод	5.00	–
6465	489145.28	1308970.15	053° 14' 32.15"	039° 21' 53.69"	Картометрический метод	5.00	–
6466	489150.70	1308957.75	053° 14' 32.33"	039° 21' 53.03"	Картометрический метод	5.00	–
6467	489162.13	1308942.06	053° 14' 32.71"	039° 21' 52.19"	Картометрический метод	5.00	–
6468	489180.53	1308919.40	053° 14' 33.31"	039° 21' 50.98"	Картометрический метод	5.00	–
6469	489216.36	1308874.27	053° 14' 34.49"	039° 21' 48.57"	Картометрический метод	5.00	–
6470	489244.25	1308843.28	053° 14' 35.40"	039° 21' 46.92"	Картометрический метод	5.00	–
6471	489270.20	1308818.88	053° 14' 36.25"	039° 21' 45.62"	Картометрический метод	5.00	–
6472	489277.37	1308815.59	053° 14' 36.49"	039° 21' 45.44"	Картометрический метод	5.00	–
6473	489283.76	1308812.87	053° 14' 36.69"	039° 21' 45.30"	Картометрический метод	5.00	–
6474	489289.18	1308810.94	053° 14' 36.87"	039° 21' 45.20"	Картометрический метод	5.00	–
6475	489294.22	1308807.26	053° 14' 37.03"	039° 21' 45.01"	Картометрический метод	5.00	–
6476	489300.81	1308802.42	053° 14' 37.25"	039° 21' 44.75"	Картометрический метод	5.00	–
6477	489319.01	1308786.53	053° 14' 37.84"	039° 21' 43.91"	Картометрический метод	5.00	–
6478	489326.57	1308778.20	053° 14' 38.09"	039° 21' 43.46"	Картометрический метод	5.00	–
6479	489340.90	1308748.76	053° 14' 38.57"	039° 21' 41.88"	Картометрический метод	5.00	–
6480	489359.30	1308712.55	053° 14' 39.18"	039° 21' 39.94"	Картометрический метод	5.00	–
6481	489380.60	1308676.91	053° 14' 39.88"	039° 21' 38.03"	Картометрический метод	5.00	–
6482	489394.16	1308654.63	053° 14' 40.33"	039° 21' 36.84"	Картометрический метод	5.00	–
6483	489404.62	1308631.97	053° 14' 40.67"	039° 21' 35.63"	Картометрический метод	5.00	–
6484	489409.27	1308614.15	053° 14' 40.83"	039° 21' 34.67"	Картометрический метод	5.00	–
6485	489409.85	1308598.27	053° 14' 40.86"	039° 21' 33.81"	Картометрический метод	5.00	–

6486	489410.43	1308575.22	053° 14' 40.88"	039° 21' 32.57"	Картометрический метод	5.00	–
6487	489410.24	1308549.07	053° 14' 40.89"	039° 21' 31.16"	Картометрический метод	5.00	–
6488	489406.17	1308527.38	053° 14' 40.77"	039° 21' 29.99"	Картометрический метод	5.00	–
6489	489404.43	1308514.02	053° 14' 40.71"	039° 21' 29.27"	Картометрический метод	5.00	–
6490	489402.68	1308504.33	053° 14' 40.66"	039° 21' 28.74"	Картометрический метод	5.00	–
6491	489396.49	1308503.36	053° 14' 40.46"	039° 21' 28.69"	Картометрический метод	5.00	–
6492	489393.53	1308503.17	053° 14' 40.37"	039° 21' 28.68"	Картометрический метод	5.00	–
6493	489401.17	1308435.01	053° 14' 40.64"	039° 21' 25.01"	Картометрический метод	5.00	–
6494	489422.36	1308364.67	053° 14' 41.35"	039° 21' 21.23"	Картометрический метод	5.00	–
6495	489457.90	1308296.48	053° 14' 42.53"	039° 21' 17.57"	Картометрический метод	5.00	–
6496	489493.31	1308269.68	053° 14' 43.69"	039° 21' 16.15"	Картометрический метод	5.00	–
6497	489519.19	1308253.39	053° 14' 44.53"	039° 21' 15.29"	Картометрический метод	5.00	–
6498	489547.05	1308243.78	053° 14' 45.43"	039° 21' 14.79"	Картометрический метод	5.00	–
6499	489580.89	1308232.18	053° 14' 46.53"	039° 21' 14.19"	Картометрический метод	5.00	–
6500	489626.13	1308219.66	053° 14' 48.00"	039° 21' 13.54"	Картометрический метод	5.00	–
6501	489680.71	1308216.79	053° 14' 49.77"	039° 21' 13.42"	Картометрический метод	5.00	–
6502	489701.35	1308224.30	053° 14' 50.43"	039° 21' 13.84"	Картометрический метод	5.00	–
6503	489743.61	1308256.37	053° 14' 51.79"	039° 21' 15.60"	Картометрический метод	5.00	–
6504	489764.06	1308279.32	053° 14' 52.44"	039° 21' 16.85"	Картометрический метод	5.00	–
6505	489787.64	1308285.53	053° 14' 53.20"	039° 21' 17.20"	Картометрический метод	5.00	–
6506	489810.67	1308282.43	053° 14' 53.95"	039° 21' 17.05"	Картометрический метод	5.00	–
6507	489829.63	1308273.32	053° 14' 54.56"	039° 21' 16.57"	Картометрический метод	5.00	–
6508	489851.86	1308251.09	053° 14' 55.29"	039° 21' 15.38"	Картометрический метод	5.00	–
6509	489868.88	1308235.96	053° 14' 55.85"	039° 21' 14.58"	Картометрический метод	5.00	–
6510	489891.44	1308230.32	053° 14' 56.58"	039° 21' 14.29"	Картометрический метод	5.00	–
6511	489918.34	1308229.36	053° 14' 57.45"	039° 21' 14.26"	Картометрический метод	5.00	–
6512	489965.25	1308227.82	053° 14' 58.97"	039° 21' 14.20"	Картометрический метод	5.00	–
6513	489984.35	1308230.30	053° 14' 59.58"	039° 21' 14.35"	Картометрический метод	5.00	–
6514	490001.69	1308234.35	053° 15' 00.14"	039° 21' 14.58"	Картометрический метод	5.00	–
6515	490026.59	1308238.56	053° 15' 00.95"	039° 21' 14.82"	Картометрический метод	5.00	–
6516	490030.21	1308240.87	053° 15' 01.06"	039° 21' 14.95"	Картометрический метод	5.00	–
6517	490034.25	1308246.20	053° 15' 01.19"	039° 21' 15.24"	Картометрический метод	5.00	–
6518	490043.32	1308257.42	053° 15' 01.48"	039° 21' 15.85"	Картометрический метод	5.00	–
6519	490050.25	1308264.40	053° 15' 01.70"	039° 21' 16.23"	Картометрический метод	5.00	–
6520	490058.00	1308268.28	053° 15' 01.95"	039° 21' 16.45"	Картометрический метод	5.00	–
6521	490066.04	1308270.85	053° 15' 02.21"	039° 21' 16.59"	Картометрический метод	5.00	–
6522	490071.26	1308273.73	053° 15' 02.38"	039° 21' 16.75"	Картометрический метод	5.00	–
6523	490074.28	1308276.58	053° 15' 02.47"	039° 21' 16.90"	Картометрический метод	5.00	–
6524	490077.54	1308283.84	053° 15' 02.58"	039° 21' 17.30"	Картометрический метод	5.00	–

6525	490081.08	1308295.96	053° 15' 02.69"	039° 21' 17.95"	Картометрический метод	5.00	–
6526	490087.85	1308303.30	053° 15' 02.90"	039° 21' 18.35"	Картометрический метод	5.00	–
6527	490098.06	1308311.26	053° 15' 03.23"	039° 21' 18.79"	Картометрический метод	5.00	–
6528	490106.08	1308315.44	053° 15' 03.49"	039° 21' 19.02"	Картометрический метод	5.00	–
6529	490122.00	1308317.28	053° 15' 04.00"	039° 21' 19.13"	Картометрический метод	5.00	–
6530	490132.74	1308317.10	053° 15' 04.35"	039° 21' 19.13"	Картометрический метод	5.00	–
6531	490140.98	1308318.39	053° 15' 04.61"	039° 21' 19.20"	Картометрический метод	5.00	–
6532	490145.18	1308320.48	053° 15' 04.75"	039° 21' 19.32"	Картометрический метод	5.00	–
6533	490149.11	1308323.53	053° 15' 04.88"	039° 21' 19.49"	Картометрический метод	5.00	–
6534	490155.17	1308330.72	053° 15' 05.07"	039° 21' 19.88"	Картометрический метод	5.00	–
6535	490162.33	1308336.81	053° 15' 05.30"	039° 21' 20.21"	Картометрический метод	5.00	–
6536	490170.34	1308338.19	053° 15' 05.56"	039° 21' 20.29"	Картометрический метод	5.00	–
6537	490187.12	1308339.75	053° 15' 06.10"	039° 21' 20.39"	Картометрический метод	5.00	–
6538	490210.39	1308338.23	053° 15' 06.85"	039° 21' 20.32"	Картометрический метод	5.00	–
6539	490217.56	1308339.84	053° 15' 07.08"	039° 21' 20.41"	Картометрический метод	5.00	–
6540	490223.13	1308343.08	053° 15' 07.26"	039° 21' 20.59"	Картометрический метод	5.00	–
6541	490232.96	1308351.58	053° 15' 07.58"	039° 21' 21.05"	Картометрический метод	5.00	–
6542	490244.88	1308365.04	053° 15' 07.96"	039° 21' 21.79"	Картометрический метод	5.00	–
6543	490258.18	1308374.82	053° 15' 08.38"	039° 21' 22.32"	Картометрический метод	5.00	–
6544	490281.66	1308387.37	053° 15' 09.14"	039° 21' 23.02"	Картометрический метод	5.00	–
6545	490296.25	1308393.74	053° 15' 09.61"	039° 21' 23.37"	Картометрический метод	5.00	–
6546	490305.91	1308395.32	053° 15' 09.92"	039° 21' 23.46"	Картометрический метод	5.00	–
6547	490313.53	1308394.16	053° 15' 10.17"	039° 21' 23.40"	Картометрический метод	5.00	–
6548	490323.48	1308391.77	053° 15' 10.49"	039° 21' 23.28"	Картометрический метод	5.00	–
6549	490335.63	1308385.05	053° 15' 10.88"	039° 21' 22.93"	Картометрический метод	5.00	–
6550	490382.34	1308361.99	053° 15' 12.40"	039° 21' 21.71"	Картометрический метод	5.00	–
6551	490390.42	1308361.09	053° 15' 12.67"	039° 21' 21.67"	Картометрический метод	5.00	–
6552	490395.21	1308361.94	053° 15' 12.82"	039° 21' 21.72"	Картометрический метод	5.00	–
6553	490399.64	1308364.50	053° 15' 12.96"	039° 21' 21.86"	Картометрический метод	5.00	–
6554	490402.31	1308367.67	053° 15' 13.05"	039° 21' 22.03"	Картометрический метод	5.00	–
6555	490405.80	1308376.12	053° 15' 13.16"	039° 21' 22.49"	Картометрический метод	5.00	–
6556	490407.41	1308385.22	053° 15' 13.21"	039° 21' 22.98"	Картометрический метод	5.00	–
6557	490407.33	1308392.00	053° 15' 13.20"	039° 21' 23.35"	Картометрический метод	5.00	–
6558	490410.63	1308409.04	053° 15' 13.30"	039° 21' 24.27"	Картометрический метод	5.00	–
6559	490417.31	1308426.66	053° 15' 13.51"	039° 21' 25.22"	Картометрический метод	5.00	–
6560	490428.64	1308447.49	053° 15' 13.87"	039° 21' 26.35"	Картометрический метод	5.00	–
6561	490443.55	1308468.89	053° 15' 14.34"	039° 21' 27.52"	Картометрический метод	5.00	–
6562	490460.21	1308487.48	053° 15' 14.87"	039° 21' 28.53"	Картометрический метод	5.00	–
6563	490473.67	1308495.52	053° 15' 15.31"	039° 21' 28.98"	Картометрический метод	5.00	–

6564	490498.95	1308507.72	053° 15' 16.12"	039° 21' 29.65"	Картометрический метод	5.00	–
6565	490517.35	1308516.54	053° 15' 16.71"	039° 21' 30.14"	Картометрический метод	5.00	–
6566	490525.00	1308523.70	053° 15' 16.95"	039° 21' 30.53"	Картометрический метод	5.00	–
6567	490530.03	1308535.13	053° 15' 17.11"	039° 21' 31.15"	Картометрический метод	5.00	–
6568	490535.46	1308550.43	053° 15' 17.28"	039° 21' 31.98"	Картометрический метод	5.00	–
6569	490534.49	1308566.31	053° 15' 17.24"	039° 21' 32.83"	Картометрический метод	5.00	–
6570	490534.88	1308576.77	053° 15' 17.25"	039° 21' 33.40"	Картометрический метод	5.00	–
6571	490537.01	1308585.20	053° 15' 17.32"	039° 21' 33.85"	Картометрический метод	5.00	–
6572	490576.13	1308619.48	053° 15' 18.57"	039° 21' 35.73"	Картометрический метод	5.00	–
6573	490596.37	1308639.91	053° 15' 19.22"	039° 21' 36.84"	Картометрический метод	5.00	–
6574	490605.67	1308651.92	053° 15' 19.51"	039° 21' 37.50"	Картометрический метод	5.00	–
6575	490615.55	1308670.32	053° 15' 19.82"	039° 21' 38.50"	Картометрический метод	5.00	–
6576	490623.87	1308685.62	053° 15' 20.09"	039° 21' 39.33"	Картометрический метод	5.00	–
6577	490630.85	1308694.53	053° 15' 20.31"	039° 21' 39.81"	Картометрический метод	5.00	–
6578	490641.11	1308704.80	053° 15' 20.64"	039° 21' 40.37"	Картометрический метод	5.00	–
6579	490648.08	1308714.09	053° 15' 20.86"	039° 21' 40.88"	Картометрический метод	5.00	–
6580	490655.06	1308722.81	053° 15' 21.08"	039° 21' 41.35"	Картометрический метод	5.00	–
6581	490664.16	1308735.59	053° 15' 21.37"	039° 21' 42.05"	Картометрический метод	5.00	–
6582	490668.03	1308750.70	053° 15' 21.49"	039° 21' 42.87"	Картометрический метод	5.00	–
6583	490668.62	1308762.90	053° 15' 21.50"	039° 21' 43.53"	Картометрический метод	5.00	–
6584	490667.45	1308793.51	053° 15' 21.45"	039° 21' 45.17"	Картометрический метод	5.00	–
6585	490664.74	1308812.68	053° 15' 21.36"	039° 21' 46.21"	Картометрический метод	5.00	–
6586	490665.13	1308817.91	053° 15' 21.37"	039° 21' 46.49"	Картометрический метод	5.00	–
6587	490667.65	1308823.14	053° 15' 21.45"	039° 21' 46.77"	Картометрический метод	5.00	–
6588	490672.10	1308829.53	053° 15' 21.59"	039° 21' 47.12"	Картометрический метод	5.00	–
6589	490678.69	1308834.57	053° 15' 21.80"	039° 21' 47.40"	Картометрический метод	5.00	–
6590	490708.71	1308846.38	053° 15' 22.77"	039° 21' 48.05"	Картометрический метод	5.00	–
6591	490730.40	1308854.52	053° 15' 23.47"	039° 21' 48.51"	Картометрический метод	5.00	–
6592	490737.37	1308859.17	053° 15' 23.69"	039° 21' 48.76"	Картометрический метод	5.00	–
6593	490757.13	1308872.14	053° 15' 24.32"	039° 21' 49.48"	Картометрический метод	5.00	–
6594	490773.98	1308882.79	053° 15' 24.86"	039° 21' 50.06"	Картометрический метод	5.00	–
6595	490787.34	1308893.64	053° 15' 25.29"	039° 21' 50.66"	Картометрический метод	5.00	–
6596	490794.51	1308900.81	053° 15' 25.52"	039° 21' 51.05"	Картометрический метод	5.00	–
6597	490800.90	1308909.72	053° 15' 25.72"	039° 21' 51.53"	Картометрический метод	5.00	–
6598	490801.87	1308919.40	053° 15' 25.75"	039° 21' 52.05"	Картометрический метод	5.00	–
6599	490801.68	1308930.05	053° 15' 25.74"	039° 21' 52.63"	Картометрический метод	5.00	–
6600	490800.13	1308938.77	053° 15' 25.69"	039° 21' 53.10"	Картометрический метод	5.00	–
6601	490794.51	1308952.33	053° 15' 25.50"	039° 21' 53.83"	Картометрический метод	5.00	–
6602	490788.12	1308971.12	053° 15' 25.29"	039° 21' 54.83"	Картометрический метод	5.00	–

6603	490783.66	1308983.71	053° 15' 25.14"	039° 21' 55.51"	Картометрический метод	5.00	–
6604	490778.82	1308998.23	053° 15' 24.98"	039° 21' 56.29"	Картометрический метод	5.00	–
6605	490777.47	1309007.72	053° 15' 24.93"	039° 21' 56.80"	Картометрический метод	5.00	–
6606	490777.47	1309014.50	053° 15' 24.92"	039° 21' 57.17"	Картометрический метод	5.00	–
6607	490777.47	1309023.22	053° 15' 24.92"	039° 21' 57.64"	Картометрический метод	5.00	–
6608	490779.21	1309031.16	053° 15' 24.97"	039° 21' 58.07"	Картометрический метод	5.00	–
6609	490784.05	1309041.04	053° 15' 25.13"	039° 21' 58.60"	Картометрический метод	5.00	–
6610	490793.54	1309053.24	053° 15' 25.43"	039° 21' 59.27"	Картометрический метод	5.00	–
6611	490810.97	1309071.25	053° 15' 25.99"	039° 22' 00.25"	Картометрический метод	5.00	–
6612	490831.51	1309097.01	053° 15' 26.64"	039° 22' 01.65"	Картометрический метод	5.00	–
6613	490855.72	1309124.32	053° 15' 27.41"	039° 22' 03.14"	Картометрический метод	5.00	–
6614	490882.44	1309157.25	053° 15' 28.26"	039° 22' 04.94"	Картометрический метод	5.00	–
6615	490911.88	1309196.57	053° 15' 29.20"	039° 22' 07.08"	Картометрический метод	5.00	–
6616	490943.84	1309233.95	053° 15' 30.22"	039° 22' 09.11"	Картометрический метод	5.00	–
6617	490951.59	1309243.24	053° 15' 30.47"	039° 22' 09.62"	Картометрический метод	5.00	–
6618	490962.24	1309251.38	053° 15' 30.81"	039° 22' 10.07"	Картометрический метод	5.00	–
6619	490975.61	1309259.32	053° 15' 31.24"	039° 22' 10.50"	Картометрический метод	5.00	–
6620	491000.01	1309272.10	053° 15' 32.02"	039° 22' 11.21"	Картометрический метод	5.00	–
6621	491015.51	1309281.01	053° 15' 32.52"	039° 22' 11.70"	Картометрический метод	5.00	–
6622	491034.88	1309290.70	053° 15' 33.14"	039° 22' 12.24"	Картометрический метод	5.00	–
6623	491053.86	1309298.25	053° 15' 33.75"	039° 22' 12.66"	Картометрический метод	5.00	–
6624	491068.58	1309304.06	053° 15' 34.22"	039° 22' 12.98"	Картометрический метод	5.00	–
6625	491084.65	1309311.42	053° 15' 34.74"	039° 22' 13.39"	Картометрический метод	5.00	–
6626	491099.24	1309326.85	053° 15' 35.21"	039° 22' 14.23"	Картометрический метод	5.00	–
6627	491106.50	1309346.70	053° 15' 35.43"	039° 22' 15.30"	Картометрический метод	5.00	–
6628	491111.83	1309366.07	053° 15' 35.60"	039° 22' 16.35"	Картометрический метод	5.00	–
6629	491112.79	1309409.65	053° 15' 35.61"	039° 22' 18.70"	Картометрический метод	5.00	–
6630	491114.25	1309445.48	053° 15' 35.64"	039° 22' 20.64"	Картометрический метод	5.00	–
6631	491111.83	1309489.93	053° 15' 35.55"	039° 22' 23.03"	Картометрический метод	5.00	–
6632	491120.73	1309509.49	053° 15' 35.83"	039° 22' 24.10"	Картометрический метод	5.00	–
6633	491142.04	1309548.45	053° 15' 36.50"	039° 22' 26.21"	Картометрический метод	5.00	–
6634	491161.94	1309575.57	053° 15' 37.14"	039° 22' 27.69"	Картометрический метод	5.00	–
6635	491171.42	1309588.49	053° 15' 37.44"	039° 22' 28.39"	Картометрический метод	5.00	–
6636	491203.38	1309624.81	053° 15' 38.46"	039° 22' 30.37"	Картометрический метод	5.00	–
6637	491232.43	1309644.66	053° 15' 39.39"	039° 22' 31.46"	Картометрический метод	5.00	–
6638	491263.91	1309662.57	053° 15' 40.40"	039° 22' 32.45"	Картометрический метод	5.00	–
6639	491289.09	1309678.55	053° 15' 41.21"	039° 22' 33.33"	Картометрический метод	5.00	–
6640	491301.77	1309692.21	053° 15' 41.61"	039° 22' 34.07"	Картометрический метод	5.00	–
6641	491308.75	1309704.22	053° 15' 41.83"	039° 22' 34.73"	Картометрический метод	5.00	–

6642	491313.01	1309725.91	053° 15' 41.96"	039° 22' 35.90"	Картометрический метод	5.00	–
6643	491317.85	1309747.02	053° 15' 42.11"	039° 22' 37.04"	Картометрический метод	5.00	–
6644	491324.24	1309762.13	053° 15' 42.31"	039° 22' 37.86"	Картометрический метод	5.00	–
6645	491334.89	1309777.43	053° 15' 42.65"	039° 22' 38.69"	Картометрический метод	5.00	–
6646	491360.27	1309797.19	053° 15' 43.46"	039° 22' 39.78"	Картометрический метод	5.00	–
6647	491397.07	1309827.21	053° 15' 44.64"	039° 22' 41.42"	Картометрический метод	5.00	–
6648	491437.74	1309852.39	053° 15' 45.94"	039° 22' 42.81"	Картометрический метод	5.00	–
6649	491488.10	1309895.48	053° 15' 47.56"	039° 22' 45.16"	Картометрический метод	5.00	–
6650	491517.64	1309933.25	053° 15' 48.50"	039° 22' 47.22"	Картометрический метод	5.00	–
6651	491552.98	1309980.22	053° 15' 49.62"	039° 22' 49.78"	Картометрический метод	5.00	–
6652	491565.57	1310005.40	053° 15' 50.02"	039° 22' 51.15"	Картометрический метод	5.00	–
6653	491585.91	1310031.55	053° 15' 50.66"	039° 22' 52.57"	Картометрический метод	5.00	–
6654	491602.37	1310056.72	053° 15' 51.19"	039° 22' 53.94"	Картометрический метод	5.00	–
6655	491637.24	1310092.56	053° 15' 52.30"	039° 22' 55.90"	Картометрический метод	5.00	–
6656	491731.18	1310149.69	053° 15' 55.31"	039° 22' 59.04"	Картометрический метод	5.00	–
6657	491748.61	1310173.90	053° 15' 55.87"	039° 23' 00.36"	Картометрический метод	5.00	–
6658	491753.45	1310192.30	053° 15' 56.02"	039° 23' 01.36"	Картометрический метод	5.00	–
6659	491754.90	1310214.09	053° 15' 56.05"	039° 23' 02.53"	Картометрический метод	5.00	–
6660	491783.05	1310220.85	053° 15' 56.96"	039° 23' 02.92"	Картометрический метод	5.00	–
6661	491818.78	1310229.42	053° 15' 58.11"	039° 23' 03.40"	Картометрический метод	5.00	–
6662	491843.47	1310237.17	053° 15' 58.91"	039° 23' 03.84"	Картометрический метод	5.00	–
6663	491863.33	1310252.66	053° 15' 59.55"	039° 23' 04.69"	Картометрический метод	5.00	–
6664	491870.59	1310268.64	053° 15' 59.77"	039° 23' 05.55"	Картометрический метод	5.00	–
6665	491872.53	1310290.43	053° 15' 59.83"	039° 23' 06.73"	Картометрический метод	5.00	–
6666	491875.04	1310313.19	053° 15' 59.90"	039° 23' 07.96"	Картометрический метод	5.00	–
6667	491880.27	1310332.56	053° 16' 00.06"	039° 23' 09.01"	Картометрический метод	5.00	–
6668	491884.63	1310353.09	053° 16' 00.19"	039° 23' 10.12"	Картометрический метод	5.00	–
6669	491878.82	1310395.02	053° 15' 59.99"	039° 23' 12.38"	Картометрический метод	5.00	–
6670	491879.79	1310422.14	053° 16' 00.01"	039° 23' 13.84"	Картометрический метод	5.00	–
6671	491880.76	1310444.90	053° 16' 00.03"	039° 23' 15.07"	Картометрический метод	5.00	–
6672	491888.02	1310472.98	053° 16' 00.25"	039° 23' 16.59"	Картометрический метод	5.00	–
6673	491897.71	1310495.26	053° 16' 00.56"	039° 23' 17.80"	Картометрический метод	5.00	–
6674	491915.66	1310525.93	053° 16' 01.13"	039° 23' 19.46"	Картометрический метод	5.00	–
6675	491939.83	1310546.58	053° 16' 01.90"	039° 23' 20.60"	Картометрический метод	5.00	–
6676	491953.87	1310573.70	053° 16' 02.34"	039° 23' 22.07"	Картометрический метод	5.00	–
6677	491962.59	1310594.52	053° 16' 02.62"	039° 23' 23.20"	Картометрический метод	5.00	–
6678	491963.56	1310623.09	053° 16' 02.64"	039° 23' 24.74"	Картометрический метод	5.00	–
6679	491959.24	1310642.14	053° 16' 02.49"	039° 23' 25.76"	Картометрический метод	5.00	–
6680	491961.66	1310645.53	053° 16' 02.57"	039° 23' 25.95"	Картометрический метод	5.00	–

6681	491969.89	1310651.82	053° 16' 02.83"	039° 23' 26.29"	Картометрический метод	5.00	–
6682	491978.13	1310661.99	053° 16' 03.09"	039° 23' 26.85"	Картометрический метод	5.00	–
6683	491987.33	1310681.36	053° 16' 03.38"	039° 23' 27.90"	Картометрический метод	5.00	–
6684	492001.81	1310723.80	053° 16' 03.83"	039° 23' 30.20"	Картометрический метод	5.00	–
6685	492017.79	1310738.82	053° 16' 04.34"	039° 23' 31.02"	Картометрический метод	5.00	–
6686	492032.80	1310753.83	053° 16' 04.82"	039° 23' 31.84"	Картометрический метод	5.00	–
6687	492038.61	1310766.90	053° 16' 05.00"	039° 23' 32.55"	Картометрический метод	5.00	–
6688	492038.61	1310781.43	053° 16' 05.00"	039° 23' 33.33"	Картометрический метод	5.00	–
6689	492032.80	1310794.02	053° 16' 04.81"	039° 23' 34.01"	Картометрический метод	5.00	–
6690	492020.21	1310801.76	053° 16' 04.40"	039° 23' 34.42"	Картометрический метод	5.00	–
6691	491992.17	1310810.65	053° 16' 03.48"	039° 23' 34.88"	Картометрический метод	5.00	–
6692	491971.35	1310815.00	053° 16' 02.81"	039° 23' 35.10"	Картометрический метод	5.00	–
6693	491952.71	1310819.87	053° 16' 02.20"	039° 23' 35.35"	Картометрический метод	5.00	–
6694	491944.96	1310826.07	053° 16' 01.95"	039° 23' 35.68"	Картометрический метод	5.00	–
6695	491933.54	1310838.85	053° 16' 01.58"	039° 23' 36.36"	Картометрический метод	5.00	–
6696	491926.18	1310851.44	053° 16' 01.33"	039° 23' 37.03"	Картометрический метод	5.00	–
6697	491924.24	1310862.10	053° 16' 01.27"	039° 23' 37.61"	Картометрический метод	5.00	–
6698	491934.70	1310854.93	053° 16' 01.61"	039° 23' 37.23"	Картометрический метод	5.00	–
6699	491939.93	1310850.48	053° 16' 01.78"	039° 23' 36.99"	Картометрический метод	5.00	–
6700	491952.42	1310840.02	053° 16' 02.19"	039° 23' 36.43"	Картометрический метод	5.00	–
6701	491965.50	1310835.17	053° 16' 02.61"	039° 23' 36.18"	Картометрический метод	5.00	–
6702	491980.99	1310835.17	053° 16' 03.11"	039° 23' 36.19"	Картометрический метод	5.00	–
6703	491998.91	1310838.56	053° 16' 03.69"	039° 23' 36.39"	Картометрический метод	5.00	–
6704	492010.53	1310842.44	053° 16' 04.07"	039° 23' 36.60"	Картометрический метод	5.00	–
6705	492041.07	1310859.55	053° 16' 05.05"	039° 23' 37.55"	Картометрический метод	5.00	–
6706	492079.33	1310868.75	053° 16' 06.28"	039° 23' 38.07"	Картометрический метод	5.00	–
6707	492097.73	1310881.34	053° 16' 06.87"	039° 23' 38.76"	Картометрический метод	5.00	–
6708	492112.25	1310894.42	053° 16' 07.33"	039° 23' 39.48"	Картометрический метод	5.00	–
6709	492148.08	1310924.92	053° 16' 08.48"	039° 23' 41.15"	Картометрический метод	5.00	–
6710	492186.82	1310994.49	053° 16' 09.70"	039° 23' 44.93"	Картометрический метод	5.00	–
6711	492234.63	1311070.55	053° 16' 11.22"	039° 23' 49.07"	Картометрический метод	5.00	–
6712	492259.45	1311115.70	053° 16' 12.00"	039° 23' 51.52"	Картометрический метод	5.00	–
6713	492268.65	1311145.72	053° 16' 12.29"	039° 23' 53.14"	Картометрический метод	5.00	–
6714	492284.15	1311168.97	053° 16' 12.78"	039° 23' 54.41"	Картометрический метод	5.00	–
6715	492295.77	1311213.03	053° 16' 13.14"	039° 23' 56.79"	Картометрический метод	5.00	–
6716	492296.74	1311240.63	053° 16' 13.16"	039° 23' 58.28"	Картометрический метод	5.00	–
6717	492302.55	1311260.97	053° 16' 13.34"	039° 23' 59.39"	Картометрический метод	5.00	–
6718	492305.45	1311303.58	053° 16' 13.41"	039° 24' 01.69"	Картометрический метод	5.00	–
6719	492303.03	1311319.56	053° 16' 13.33"	039° 24' 02.55"	Картометрический метод	5.00	–

6720	492295.77	1311331.18	053° 16' 13.09"	039° 24' 03.17"	Картометрический метод	5.00	–
6721	492287.54	1311337.96	053° 16' 12.82"	039° 24' 03.53"	Картометрический метод	5.00	–
6722	492273.50	1311352.00	053° 16' 12.36"	039° 24' 04.28"	Картометрический метод	5.00	–
6723	492260.42	1311364.10	053° 16' 11.93"	039° 24' 04.92"	Картометрический метод	5.00	–
6724	492260.91	1311369.43	053° 16' 11.95"	039° 24' 05.21"	Картометрический метод	5.00	–
6725	492269.14	1311367.98	053° 16' 12.21"	039° 24' 05.14"	Картометрический метод	5.00	–
6726	492278.34	1311361.68	053° 16' 12.51"	039° 24' 04.80"	Картометрический метод	5.00	–
6727	492286.57	1311355.87	053° 16' 12.78"	039° 24' 04.49"	Картометрический метод	5.00	–
6728	492301.58	1311348.61	053° 16' 13.27"	039° 24' 04.11"	Картометрический метод	5.00	–
6729	492319.98	1311338.44	053° 16' 13.87"	039° 24' 03.58"	Картометрический метод	5.00	–
6730	492338.87	1311319.56	053° 16' 14.49"	039° 24' 02.57"	Картометрический метод	5.00	–
6731	492350.00	1311316.17	053° 16' 14.85"	039° 24' 02.40"	Картометрический метод	5.00	–
6732	492358.23	1311319.07	053° 16' 15.11"	039° 24' 02.56"	Картометрический метод	5.00	–
6733	492368.40	1311327.79	053° 16' 15.44"	039° 24' 03.04"	Картометрический метод	5.00	–
6734	492387.29	1311340.86	053° 16' 16.05"	039° 24' 03.75"	Картометрический метод	5.00	–
6735	492405.69	1311356.36	053° 16' 16.63"	039° 24' 04.60"	Картометрический метод	5.00	–
6736	492423.12	1311370.40	053° 16' 17.19"	039° 24' 05.37"	Картометрический метод	5.00	–
6737	492434.74	1311384.44	053° 16' 17.56"	039° 24' 06.14"	Картометрический метод	5.00	–
6738	492453.62	1311424.15	053° 16' 18.16"	039° 24' 08.29"	Картометрический метод	5.00	–
6739	492492.36	1311482.74	053° 16' 19.38"	039° 24' 11.48"	Картометрический метод	5.00	–
6740	492526.74	1311533.58	053° 16' 20.48"	039° 24' 14.25"	Картометрический метод	5.00	–
6741	492567.90	1311590.72	053° 16' 21.78"	039° 24' 17.36"	Картометрический метод	5.00	–
6742	492570.32	1311610.09	053° 16' 21.85"	039° 24' 18.41"	Картометрический метод	5.00	–
6743	492570.32	1311623.16	053° 16' 21.85"	039° 24' 19.11"	Картометрический метод	5.00	–
6744	492569.84	1311636.23	053° 16' 21.83"	039° 24' 19.82"	Картометрический метод	5.00	–
6745	492564.99	1311643.50	053° 16' 21.67"	039° 24' 20.21"	Картометрический метод	5.00	–
6746	492560.64	1311646.89	053° 16' 21.52"	039° 24' 20.39"	Картометрический метод	5.00	–
6747	492553.11	1311647.04	053° 16' 21.28"	039° 24' 20.39"	Картометрический метод	5.00	–
6748	492546.52	1311646.65	053° 16' 21.07"	039° 24' 20.36"	Картометрический метод	5.00	–
6749	492540.71	1311647.82	053° 16' 20.88"	039° 24' 20.42"	Картометрический метод	5.00	–
6750	492533.54	1311653.63	053° 16' 20.65"	039° 24' 20.73"	Картометрический метод	5.00	–
6751	492531.22	1311659.82	053° 16' 20.57"	039° 24' 21.06"	Картометрический метод	5.00	–
6752	492531.99	1311665.44	053° 16' 20.59"	039° 24' 21.37"	Картометрический метод	5.00	–
6753	492531.10	1311678.84	053° 16' 20.56"	039° 24' 22.09"	Картометрический метод	5.00	–
6754	492516.57	1311695.79	053° 16' 20.08"	039° 24' 22.99"	Картометрический метод	5.00	–
6755	492502.53	1311707.90	053° 16' 19.62"	039° 24' 23.64"	Картометрический метод	5.00	–
6756	492499.62	1311719.03	053° 16' 19.52"	039° 24' 24.24"	Картометрический метод	5.00	–
6757	492501.56	1311723.39	053° 16' 19.58"	039° 24' 24.47"	Картометрический метод	5.00	–
6758	492512.21	1311726.78	053° 16' 19.92"	039° 24' 24.66"	Картометрический метод	5.00	–

6759	492538.85	1311721.45	053° 16' 20.79"	039° 24' 24.39"	Картометрический метод	5.00	–
6760	492561.60	1311712.74	053° 16' 21.53"	039° 24' 23.94"	Картометрический метод	5.00	–
6761	492578.07	1311704.02	053° 16' 22.06"	039° 24' 23.48"	Картометрический метод	5.00	–
6762	492594.05	1311697.24	053° 16' 22.58"	039° 24' 23.13"	Картометрический метод	5.00	–
6763	492613.90	1311684.17	053° 16' 23.23"	039° 24' 22.44"	Картометрический метод	5.00	–
6764	492628.91	1311681.26	053° 16' 23.72"	039° 24' 22.29"	Картометрический метод	5.00	–
6765	492637.63	1311681.26	053° 16' 24.00"	039° 24' 22.29"	Картометрический метод	5.00	–
6766	492644.72	1311683.87	053° 16' 24.23"	039° 24' 22.44"	Картометрический метод	5.00	–
6767	492654.40	1311691.42	053° 16' 24.54"	039° 24' 22.85"	Картометрический метод	5.00	–
6768	492667.19	1311701.49	053° 16' 24.95"	039° 24' 23.41"	Картометрический метод	5.00	–
6769	492683.84	1311711.17	053° 16' 25.48"	039° 24' 23.94"	Картометрический метод	5.00	–
6770	492699.14	1311721.05	053° 16' 25.97"	039° 24' 24.48"	Картометрический метод	5.00	–
6771	492713.86	1311736.16	053° 16' 26.44"	039° 24' 25.31"	Картометрический метод	5.00	–
6772	492721.03	1311747.39	053° 16' 26.67"	039° 24' 25.92"	Картометрический метод	5.00	–
6773	492725.10	1311755.72	053° 16' 26.80"	039° 24' 26.37"	Картометрический метод	5.00	–
6774	492728.00	1311766.18	053° 16' 26.89"	039° 24' 26.94"	Картометрический метод	5.00	–
6775	492727.30	1311777.82	053° 16' 26.86"	039° 24' 27.57"	Картометрический метод	5.00	–
6776	492718.59	1311783.43	053° 16' 26.58"	039° 24' 27.86"	Картометрический метод	5.00	–
6777	492715.49	1311789.05	053° 16' 26.47"	039° 24' 28.17"	Картометрический метод	5.00	–
6778	492714.71	1311796.99	053° 16' 26.44"	039° 24' 28.59"	Картометрический метод	5.00	–
6779	492713.36	1311803.77	053° 16' 26.40"	039° 24' 28.96"	Картометрический метод	5.00	–
6780	492710.26	1311810.94	053° 16' 26.30"	039° 24' 29.34"	Картометрический метод	5.00	–
6781	492706.38	1311815.97	053° 16' 26.17"	039° 24' 29.61"	Картометрический метод	5.00	–
6782	492702.90	1311821.40	053° 16' 26.05"	039° 24' 29.90"	Картометрический метод	5.00	–
6783	492701.74	1311833.79	053° 16' 26.01"	039° 24' 30.57"	Картометрический метод	5.00	–
6784	492702.90	1311840.18	053° 16' 26.04"	039° 24' 30.92"	Картометрический метод	5.00	–
6785	492714.13	1311857.42	053° 16' 26.40"	039° 24' 31.85"	Картометрический метод	5.00	–
6786	492720.52	1311861.68	053° 16' 26.61"	039° 24' 32.09"	Картометрический метод	5.00	–
6787	492726.72	1311865.75	053° 16' 26.80"	039° 24' 32.31"	Картометрический метод	5.00	–
6788	492728.46	1311870.40	053° 16' 26.86"	039° 24' 32.56"	Картометрический метод	5.00	–
6789	492727.69	1311876.98	053° 16' 26.83"	039° 24' 32.92"	Картометрический метод	5.00	–
6790	492726.33	1311883.57	053° 16' 26.78"	039° 24' 33.27"	Картометрический метод	5.00	–
6791	492726.91	1311888.22	053° 16' 26.80"	039° 24' 33.52"	Картометрический метод	5.00	–
6792	492732.14	1311893.45	053° 16' 26.97"	039° 24' 33.81"	Картометрический метод	5.00	–
6793	492743.38	1311899.65	053° 16' 27.33"	039° 24' 34.15"	Картометрический метод	5.00	–
6794	492744.35	1311905.84	053° 16' 27.36"	039° 24' 34.49"	Картометрический метод	5.00	–
6795	492746.86	1311920.95	053° 16' 27.43"	039° 24' 35.30"	Картометрический метод	5.00	–
6796	492749.58	1311931.41	053° 16' 27.52"	039° 24' 35.87"	Картометрический метод	5.00	–
6797	492758.29	1311940.90	053° 16' 27.79"	039° 24' 36.39"	Картометрический метод	5.00	–

6798	492779.02	1311954.65	053° 16' 28.46"	039° 24' 37.14"	Картометрический метод	5.00	–
6799	492793.37	1311962.41	053° 16' 28.92"	039° 24' 37.57"	Картометрический метод	5.00	–
6800	492828.50	1311971.26	053° 16' 30.05"	039° 24' 38.08"	Картометрический метод	5.00	–
6801	492876.23	1311983.28	053° 16' 31.59"	039° 24' 38.76"	Картометрический метод	5.00	–
6802	492901.57	1311988.99	053° 16' 32.41"	039° 24' 39.08"	Картометрический метод	5.00	–
6803	492915.24	1311991.11	053° 16' 32.85"	039° 24' 39.21"	Картометрический метод	5.00	–
6804	492930.21	1311992.02	053° 16' 33.33"	039° 24' 39.27"	Картометрический метод	5.00	–
6805	492931.98	1311992.86	053° 16' 33.39"	039° 24' 39.31"	Картометрический метод	5.00	–
6806	492936.19	1311995.42	053° 16' 33.53"	039° 24' 39.45"	Картометрический метод	5.00	–
6807	492940.94	1311997.94	053° 16' 33.68"	039° 24' 39.59"	Картометрический метод	5.00	–
6808	492943.75	1311999.88	053° 16' 33.77"	039° 24' 39.70"	Картометрический метод	5.00	–
6809	492945.97	1312003.27	053° 16' 33.84"	039° 24' 39.88"	Картометрический метод	5.00	–
6810	492949.07	1312009.17	053° 16' 33.94"	039° 24' 40.21"	Картометрический метод	5.00	–
6811	492951.49	1312013.05	053° 16' 34.01"	039° 24' 40.42"	Картометрический метод	5.00	–
6812	492953.53	1312016.05	053° 16' 34.08"	039° 24' 40.58"	Картометрический метод	5.00	–
6813	492960.20	1312026.09	053° 16' 34.29"	039° 24' 41.13"	Картометрический метод	5.00	–
6814	492972.47	1312044.11	053° 16' 34.68"	039° 24' 42.11"	Картометрический метод	5.00	–
6815	492977.60	1312057.02	053° 16' 34.84"	039° 24' 42.81"	Картометрический метод	5.00	–
6816	492980.49	1312065.69	053° 16' 34.93"	039° 24' 43.28"	Картометрический метод	5.00	–
6817	492984.47	1312073.12	053° 16' 35.05"	039° 24' 43.68"	Картометрический метод	5.00	–
6818	492991.00	1312086.94	053° 16' 35.26"	039° 24' 44.43"	Картометрический метод	5.00	–
6819	492993.78	1312094.36	053° 16' 35.35"	039° 24' 44.83"	Картометрический метод	5.00	–
6820	492995.11	1312109.77	053° 16' 35.38"	039° 24' 45.67"	Картометрический метод	5.00	–
6821	492997.47	1312121.24	053° 16' 35.45"	039° 24' 46.29"	Картометрический метод	5.00	–
6822	493005.45	1312134.43	053° 16' 35.71"	039° 24' 47.00"	Картометрический метод	5.00	–
6823	493017.68	1312156.76	053° 16' 36.09"	039° 24' 48.22"	Картометрический метод	5.00	–
6824	493027.42	1312172.33	053° 16' 36.40"	039° 24' 49.06"	Картометрический метод	5.00	–
6825	493035.45	1312183.88	053° 16' 36.66"	039° 24' 49.69"	Картометрический метод	5.00	–
6826	493042.80	1312190.66	053° 16' 36.89"	039° 24' 50.06"	Картометрический метод	5.00	–
6827	493050.94	1312198.61	053° 16' 37.15"	039° 24' 50.50"	Картометрический метод	5.00	–
6828	493056.75	1312207.61	053° 16' 37.34"	039° 24' 50.99"	Картометрический метод	5.00	–
6829	493062.39	1312219.64	053° 16' 37.51"	039° 24' 51.64"	Картометрический метод	5.00	–
6830	493069.87	1312232.70	053° 16' 37.75"	039° 24' 52.35"	Картометрический метод	5.00	–
6831	493077.37	1312250.96	053° 16' 37.98"	039° 24' 53.34"	Картометрический метод	5.00	–
6832	493083.54	1312266.57	053° 16' 38.18"	039° 24' 54.19"	Картометрический метод	5.00	–
6833	493086.82	1312277.17	053° 16' 38.28"	039° 24' 54.76"	Картометрический метод	5.00	–
6834	493093.01	1312296.35	053° 16' 38.47"	039° 24' 55.80"	Картометрический метод	5.00	–
6835	493098.25	1312311.86	053° 16' 38.63"	039° 24' 56.64"	Картометрический метод	5.00	–
6836	493101.26	1312321.09	053° 16' 38.73"	039° 24' 57.14"	Картометрический метод	5.00	–

6837	493102.10	1312335.99	053° 16' 38.75"	039° 24' 57.95"	Картометрический метод	5.00	–
6838	493104.75	1312345.26	053° 16' 38.83"	039° 24' 58.45"	Картометрический метод	5.00	–
6839	493105.30	1312357.17	053° 16' 38.84"	039° 24' 59.09"	Картометрический метод	5.00	–
6840	493102.67	1312369.96	053° 16' 38.75"	039° 24' 59.78"	Картометрический метод	5.00	–
6841	493095.61	1312390.00	053° 16' 38.52"	039° 25' 00.86"	Картометрический метод	5.00	–
6842	493080.55	1312416.46	053° 16' 38.02"	039° 25' 02.28"	Картометрический метод	5.00	–
6843	493069.78	1312437.65	053° 16' 37.66"	039° 25' 03.41"	Картометрический метод	5.00	–
6844	493064.84	1312452.61	053° 16' 37.49"	039° 25' 04.21"	Картометрический метод	5.00	–
6845	493063.48	1312466.04	053° 16' 37.44"	039° 25' 04.94"	Картометрический метод	5.00	–
6846	493064.12	1312488.18	053° 16' 37.46"	039° 25' 06.13"	Картометрический метод	5.00	–
6847	493067.80	1312502.32	053° 16' 37.57"	039° 25' 06.90"	Картометрический метод	5.00	–
6848	493079.94	1312524.31	053° 16' 37.95"	039° 25' 08.09"	Картометрический метод	5.00	–
6849	493104.20	1312557.29	053° 16' 38.72"	039° 25' 09.89"	Картометрический метод	5.00	–
6850	493123.49	1312581.60	053° 16' 39.34"	039° 25' 11.22"	Картометрический метод	5.00	–
6851	493131.50	1312594.57	053° 16' 39.59"	039° 25' 11.92"	Картометрический метод	5.00	–
6852	493137.73	1312607.96	053° 16' 39.79"	039° 25' 12.65"	Картометрический метод	5.00	–
6853	493139.41	1312618.60	053° 16' 39.83"	039° 25' 13.22"	Картометрический метод	5.00	–
6854	493139.79	1312633.28	053° 16' 39.84"	039° 25' 14.02"	Картометрический метод	5.00	–
6855	493138.65	1312648.65	053° 16' 39.80"	039° 25' 14.85"	Картометрический метод	5.00	–
6856	493135.09	1312660.64	053° 16' 39.68"	039° 25' 15.49"	Картометрический метод	5.00	–
6857	493129.87	1312670.14	053° 16' 39.50"	039° 25' 16.00"	Картометрический метод	5.00	–
6858	493122.30	1312678.85	053° 16' 39.26"	039° 25' 16.46"	Картометрический метод	5.00	–
6859	493111.54	1312689.99	053° 16' 38.90"	039° 25' 17.06"	Картометрический метод	5.00	–
6860	493098.75	1312701.46	053° 16' 38.48"	039° 25' 17.67"	Картометрический метод	5.00	–
6861	493090.55	1312712.37	053° 16' 38.21"	039° 25' 18.25"	Картометрический метод	5.00	–
6862	493084.55	1312727.08	053° 16' 38.01"	039° 25' 19.04"	Картометрический метод	5.00	–
6863	493079.81	1312738.39	053° 16' 37.86"	039° 25' 19.65"	Картометрический метод	5.00	–
6864	493076.51	1312751.22	053° 16' 37.74"	039° 25' 20.34"	Картометрический метод	5.00	–
6865	493074.19	1312761.25	053° 16' 37.67"	039° 25' 20.88"	Картометрический метод	5.00	–
6866	493071.17	1312772.41	053° 16' 37.56"	039° 25' 21.48"	Картометрический метод	5.00	–
6867	493068.73	1312776.76	053° 16' 37.48"	039° 25' 21.71"	Картометрический метод	5.00	–
6868	493063.73	1312781.39	053° 16' 37.32"	039° 25' 21.95"	Картометрический метод	5.00	–
6869	493057.34	1312787.49	053° 16' 37.11"	039° 25' 22.28"	Картометрический метод	5.00	–
6870	493052.94	1312795.34	053° 16' 36.96"	039° 25' 22.70"	Картометрический метод	5.00	–
6871	493050.53	1312802.05	053° 16' 36.88"	039° 25' 23.06"	Картометрический метод	5.00	–
6872	493049.55	1312807.94	053° 16' 36.85"	039° 25' 23.38"	Картометрический метод	5.00	–
6873	493051.41	1312816.31	053° 16' 36.91"	039° 25' 23.83"	Картометрический метод	5.00	–
6874	493054.83	1312824.79	053° 16' 37.01"	039° 25' 24.29"	Картометрический метод	5.00	–
6875	493058.43	1312829.19	053° 16' 37.13"	039° 25' 24.53"	Картометрический метод	5.00	–

6876	493066.56	1312837.51	053° 16' 37.39"	039° 25' 24.99"	Картометрический метод	5.00	–
6877	493079.24	1312849.03	053° 16' 37.79"	039° 25' 25.62"	Картометрический метод	5.00	–
6878	493100.02	1312865.48	053° 16' 38.46"	039° 25' 26.52"	Картометрический метод	5.00	–
6879	493135.75	1312889.02	053° 16' 39.60"	039° 25' 27.81"	Картометрический метод	5.00	–
6880	493155.60	1312902.18	053° 16' 40.24"	039° 25' 28.54"	Картометрический метод	5.00	–
6881	493174.11	1312912.36	053° 16' 40.83"	039° 25' 29.10"	Картометрический метод	5.00	–
6882	493189.53	1312918.53	053° 16' 41.33"	039° 25' 29.44"	Картометрический метод	5.00	–
6883	493207.26	1312925.41	053° 16' 41.90"	039° 25' 29.83"	Картометрический метод	5.00	–
6884	493225.07	1312930.64	053° 16' 42.47"	039° 25' 30.12"	Картометрический метод	5.00	–
6885	493239.21	1312933.15	053° 16' 42.93"	039° 25' 30.27"	Картометрический метод	5.00	–
6886	493244.83	1312933.15	053° 16' 43.11"	039° 25' 30.27"	Картометрический метод	5.00	–
6887	493250.68	1312934.92	053° 16' 43.30"	039° 25' 30.37"	Картометрический метод	5.00	–
6888	493257.62	1312937.33	053° 16' 43.52"	039° 25' 30.51"	Картометрический метод	5.00	–
6889	493265.12	1312940.99	053° 16' 43.76"	039° 25' 30.71"	Картометрический метод	5.00	–
6890	493270.39	1312946.60	053° 16' 43.93"	039° 25' 31.02"	Картометрический метод	5.00	–
6891	493272.66	1312953.24	053° 16' 44.00"	039° 25' 31.38"	Картометрический метод	5.00	–
6892	493272.66	1312958.24	053° 16' 44.00"	039° 25' 31.65"	Картометрический метод	5.00	–
6893	493272.10	1312964.24	053° 16' 43.98"	039° 25' 31.97"	Картометрический метод	5.00	–
6894	493270.19	1312973.75	053° 16' 43.91"	039° 25' 32.48"	Картометрический метод	5.00	–
6895	493266.38	1312987.65	053° 16' 43.78"	039° 25' 33.23"	Картометрический метод	5.00	–
6896	493257.77	1313005.64	053° 16' 43.50"	039° 25' 34.19"	Картометрический метод	5.00	–
6897	493248.12	1313023.01	053° 16' 43.18"	039° 25' 35.12"	Картометрический метод	5.00	–
6898	493235.01	1313046.16	053° 16' 42.75"	039° 25' 36.36"	Картометрический метод	5.00	–
6899	493230.86	1313057.49	053° 16' 42.61"	039° 25' 36.97"	Картометрический метод	5.00	–
6900	493229.68	1313063.43	053° 16' 42.57"	039° 25' 37.29"	Картометрический метод	5.00	–
6901	493229.14	1313068.15	053° 16' 42.55"	039° 25' 37.55"	Картометрический метод	5.00	–
6902	493228.17	1313072.80	053° 16' 42.51"	039° 25' 37.80"	Картометрический метод	5.00	–
6903	493228.37	1313077.84	053° 16' 42.52"	039° 25' 38.07"	Картометрический метод	5.00	–
6904	493229.72	1313085.58	053° 16' 42.56"	039° 25' 38.49"	Картометрический метод	5.00	–
6905	493230.89	1313091.59	053° 16' 42.59"	039° 25' 38.81"	Картометрический метод	5.00	–
6906	493231.08	1313097.79	053° 16' 42.60"	039° 25' 39.15"	Картометрический метод	5.00	–
6907	493231.85	1313103.98	053° 16' 42.62"	039° 25' 39.48"	Картометрический метод	5.00	–
6908	493233.21	1313112.89	053° 16' 42.66"	039° 25' 39.96"	Картометрический метод	5.00	–
6909	493235.53	1313117.54	053° 16' 42.73"	039° 25' 40.22"	Картометрический метод	5.00	–
6910	493233.19	1313134.16	053° 16' 42.65"	039° 25' 41.11"	Картометрический метод	5.00	–
6911	493228.00	1313151.83	053° 16' 42.47"	039° 25' 42.06"	Картометрический метод	5.00	–
6912	493221.65	1313172.44	053° 16' 42.26"	039° 25' 43.17"	Картометрический метод	5.00	–
6913	493218.64	1313179.39	053° 16' 42.16"	039° 25' 43.54"	Картометрический метод	5.00	–
6914	493215.14	1313185.43	053° 16' 42.04"	039° 25' 43.87"	Картометрический метод	5.00	–

6915	493214.56	1313190.98	053° 16' 42.02"	039° 25' 44.16"	Картометрический метод	5.00	–
6916	493214.55	1313200.43	053° 16' 42.02"	039° 25' 44.67"	Картометрический метод	5.00	–
6917	493213.13	1313207.20	053° 16' 41.97"	039° 25' 45.04"	Картометрический метод	5.00	–
6918	493209.21	1313213.08	053° 16' 41.84"	039° 25' 45.35"	Картометрический метод	5.00	–
6919	493202.03	1313219.69	053° 16' 41.60"	039° 25' 45.70"	Картометрический метод	5.00	–
6920	493195.22	1313227.29	053° 16' 41.38"	039° 25' 46.11"	Картометрический метод	5.00	–
6921	493190.72	1313233.11	053° 16' 41.23"	039° 25' 46.42"	Картометрический метод	5.00	–
6922	493187.23	1313240.66	053° 16' 41.12"	039° 25' 46.83"	Картометрический метод	5.00	–
6923	493184.62	1313249.43	053° 16' 41.03"	039° 25' 47.30"	Картометрический метод	5.00	–
6924	493181.63	1313258.87	053° 16' 40.93"	039° 25' 47.80"	Картометрический метод	5.00	–
6925	493181.24	1313270.52	053° 16' 40.91"	039° 25' 48.43"	Картометрический метод	5.00	–
6926	493177.97	1313287.50	053° 16' 40.80"	039° 25' 49.35"	Картометрический метод	5.00	–
6927	493174.29	1313312.65	053° 16' 40.67"	039° 25' 50.70"	Картометрический метод	5.00	–
6928	493171.61	1313327.77	053° 16' 40.57"	039° 25' 51.52"	Картометрический метод	5.00	–
6929	493168.46	1313337.03	053° 16' 40.47"	039° 25' 52.01"	Картометрический метод	5.00	–
6930	493155.86	1313354.60	053° 16' 40.05"	039° 25' 52.95"	Картометрический метод	5.00	–
6931	493141.81	1313373.54	053° 16' 39.59"	039° 25' 53.96"	Картометрический метод	5.00	–
6932	493137.56	1313380.69	053° 16' 39.45"	039° 25' 54.35"	Картометрический метод	5.00	–
6933	493130.67	1313391.76	053° 16' 39.22"	039° 25' 54.94"	Картометрический метод	5.00	–
6934	493126.52	1313401.08	053° 16' 39.08"	039° 25' 55.44"	Картометрический метод	5.00	–
6935	493123.52	1313411.07	053° 16' 38.98"	039° 25' 55.98"	Картометрический метод	5.00	–
6936	493123.96	1313419.94	053° 16' 38.99"	039° 25' 56.45"	Картометрический метод	5.00	–
6937	493125.78	1313427.95	053° 16' 39.05"	039° 25' 56.89"	Картометрический метод	5.00	–
6938	493130.80	1313441.09	053° 16' 39.21"	039° 25' 57.60"	Картометрический метод	5.00	–
6939	493145.89	1313465.28	053° 16' 39.68"	039° 25' 58.92"	Картометрический метод	5.00	–
6940	493163.81	1313495.34	053° 16' 40.25"	039° 26' 00.55"	Картометрический метод	5.00	–
6941	493171.83	1313515.96	053° 16' 40.50"	039° 26' 01.67"	Картометрический метод	5.00	–
6942	493175.65	1313532.94	053° 16' 40.62"	039° 26' 02.59"	Картометрический метод	5.00	–
6943	493177.37	1313548.25	053° 16' 40.67"	039° 26' 03.42"	Картометрический метод	5.00	–
6944	493177.75	1313561.84	053° 16' 40.67"	039° 26' 04.15"	Картометрический метод	5.00	–
6945	493177.18	1313575.59	053° 16' 40.65"	039° 26' 04.89"	Картометрический метод	5.00	–
6946	493171.77	1313606.11	053° 16' 40.46"	039° 26' 06.53"	Картометрический метод	5.00	–
6947	493168.67	1313627.23	053° 16' 40.35"	039° 26' 07.67"	Картометрический метод	5.00	–
6948	493167.11	1313640.13	053° 16' 40.29"	039° 26' 08.37"	Картометрический метод	5.00	–
6949	493168.36	1313651.19	053° 16' 40.33"	039° 26' 08.96"	Картометрический метод	5.00	–
6950	493171.98	1313662.16	053° 16' 40.44"	039° 26' 09.56"	Картометрический метод	5.00	–
6951	493180.24	1313679.81	053° 16' 40.70"	039° 26' 10.52"	Картометрический метод	5.00	–
6952	493179.85	1313681.94	053° 16' 40.69"	039° 26' 10.63"	Картометрический метод	5.00	–
6953	493180.82	1313685.62	053° 16' 40.72"	039° 26' 10.83"	Картометрический метод	5.00	–

6954	493182.46	1313688.72	053° 16' 40.77"	039° 26' 11.00"	Картометрический метод	5.00	–
6955	493185.76	1313693.37	053° 16' 40.87"	039° 26' 11.25"	Картометрический метод	5.00	–
6956	493188.95	1313695.02	053° 16' 40.98"	039° 26' 11.34"	Картометрический метод	5.00	–
6957	493202.63	1313709.97	053° 16' 41.41"	039° 26' 12.16"	Картометрический метод	5.00	–
6958	493218.06	1313723.41	053° 16' 41.91"	039° 26' 12.90"	Картометрический метод	5.00	–
6959	493238.39	1313736.97	053° 16' 42.56"	039° 26' 13.64"	Картометрический метод	5.00	–
6960	493265.52	1313754.41	053° 16' 43.43"	039° 26' 14.60"	Картометрический метод	5.00	–
6961	493309.78	1313784.05	053° 16' 44.85"	039° 26' 16.24"	Картометрический метод	5.00	–
6962	493335.30	1313797.06	053° 16' 45.67"	039° 26' 16.96"	Картометрический метод	5.00	–
6963	493349.45	1313807.28	053° 16' 46.12"	039° 26' 17.52"	Картометрический метод	5.00	–
6964	493362.89	1313811.31	053° 16' 46.55"	039° 26' 17.75"	Картометрический метод	5.00	–
6965	493376.60	1313813.29	053° 16' 47.00"	039° 26' 17.86"	Картометрический метод	5.00	–
6966	493386.38	1313816.08	053° 16' 47.31"	039° 26' 18.02"	Картометрический метод	5.00	–
6967	493398.63	1313823.62	053° 16' 47.70"	039° 26' 18.44"	Картометрический метод	5.00	–
6968	493422.67	1313842.85	053° 16' 48.47"	039° 26' 19.49"	Картометрический метод	5.00	–
6969	493441.91	1313861.13	053° 16' 49.09"	039° 26' 20.49"	Картометрический метод	5.00	–
6970	493463.49	1313886.18	053° 16' 49.77"	039° 26' 21.86"	Картометрический метод	5.00	–
6971	493475.73	1313902.69	053° 16' 50.16"	039° 26' 22.76"	Картометрический метод	5.00	–
6972	493489.03	1313918.30	053° 16' 50.59"	039° 26' 23.61"	Картометрический метод	5.00	–
6973	493512.02	1313951.33	053° 16' 51.32"	039° 26' 25.41"	Картометрический метод	5.00	–
6974	493528.22	1313975.44	053° 16' 51.83"	039° 26' 26.72"	Картометрический метод	5.00	–
6975	493542.49	1314002.05	053° 16' 52.28"	039° 26' 28.17"	Картометрический метод	5.00	–
6976	493548.63	1314014.73	053° 16' 52.47"	039° 26' 28.86"	Картометрический метод	5.00	–
6977	493551.83	1314022.81	053° 16' 52.57"	039° 26' 29.30"	Картометрический метод	5.00	–
6978	493553.78	1314032.90	053° 16' 52.63"	039° 26' 29.84"	Картометрический метод	5.00	–
6979	493559.78	1314052.64	053° 16' 52.82"	039° 26' 30.91"	Картометрический метод	5.00	–
6980	493564.17	1314068.08	053° 16' 52.95"	039° 26' 31.75"	Картометрический метод	5.00	–
6981	493568.08	1314075.79	053° 16' 53.07"	039° 26' 32.17"	Картометрический метод	5.00	–
6982	493571.27	1314079.78	053° 16' 53.18"	039° 26' 32.38"	Картометрический метод	5.00	–
6983	493575.76	1314083.41	053° 16' 53.32"	039° 26' 32.58"	Картометрический метод	5.00	–
6984	493582.48	1314087.56	053° 16' 53.54"	039° 26' 32.81"	Картометрический метод	5.00	–
6985	493592.09	1314092.46	053° 16' 53.84"	039° 26' 33.08"	Картометрический метод	5.00	–
6986	493594.43	1314097.79	053° 16' 53.92"	039° 26' 33.37"	Картометрический метод	5.00	–
6987	493598.50	1314103.98	053° 16' 54.05"	039° 26' 33.71"	Картометрический метод	5.00	–
6988	493604.89	1314109.60	053° 16' 54.25"	039° 26' 34.02"	Картометрический метод	5.00	–
6989	493610.90	1314110.38	053° 16' 54.44"	039° 26' 34.06"	Картометрический метод	5.00	–
6990	493617.48	1314110.18	053° 16' 54.66"	039° 26' 34.06"	Картометрический метод	5.00	–
6991	493621.68	1314111.26	053° 16' 54.79"	039° 26' 34.12"	Картометрический метод	5.00	–
6992	493634.74	1314121.55	053° 16' 55.21"	039° 26' 34.68"	Картометрический метод	5.00	–

6993	493642.49	1314129.11	053° 16' 55.46"	039° 26' 35.10"	Картометрический метод	5.00	–
6994	493649.16	1314138.64	053° 16' 55.67"	039° 26' 35.62"	Картометрический метод	5.00	–
6995	493661.74	1314156.07	053° 16' 56.07"	039° 26' 36.57"	Картометрический метод	5.00	–
6996	493672.75	1314172.48	053° 16' 56.42"	039° 26' 37.46"	Картометрический метод	5.00	–
6997	493682.09	1314187.26	053° 16' 56.71"	039° 26' 38.26"	Картометрический метод	5.00	–
6998	493697.00	1314208.36	053° 16' 57.19"	039° 26' 39.41"	Картометрический метод	5.00	–
6999	493703.58	1314217.89	053° 16' 57.40"	039° 26' 39.93"	Картометрический метод	5.00	–
7000	493713.49	1314225.50	053° 16' 57.71"	039° 26' 40.35"	Картометрический метод	5.00	–
7001	493726.08	1314231.31	053° 16' 58.12"	039° 26' 40.67"	Картометрический метод	5.00	–
7002	493733.43	1314233.23	053° 16' 58.35"	039° 26' 40.78"	Картометрический метод	5.00	–
7003	493743.88	1314233.62	053° 16' 58.69"	039° 26' 40.81"	Картометрический метод	5.00	–
7004	493750.80	1314233.22	053° 16' 58.92"	039° 26' 40.79"	Картометрический метод	5.00	–
7005	493762.62	1314231.67	053° 16' 59.30"	039° 26' 40.72"	Картометрический метод	5.00	–
7006	493769.95	1314230.09	053° 16' 59.54"	039° 26' 40.64"	Картометрический метод	5.00	–
7007	493778.44	1314228.16	053° 16' 59.81"	039° 26' 40.54"	Картометрический метод	5.00	–
7008	493820.80	1314221.01	053° 17' 01.19"	039° 26' 40.19"	Картометрический метод	5.00	–
7009	493834.17	1314217.32	053° 17' 01.62"	039° 26' 40.00"	Картометрический метод	5.00	–
7010	493842.89	1314212.77	053° 17' 01.90"	039° 26' 39.76"	Картометрический метод	5.00	–
7011	493847.14	1314208.14	053° 17' 02.04"	039° 26' 39.51"	Картометрический метод	5.00	–
7012	493851.24	1314201.85	053° 17' 02.18"	039° 26' 39.17"	Картометрический метод	5.00	–
7013	493854.45	1314194.84	053° 17' 02.29"	039° 26' 38.80"	Картометрический метод	5.00	–
7014	493858.91	1314184.48	053° 17' 02.43"	039° 26' 38.24"	Картометрический метод	5.00	–
7015	493860.06	1314180.56	053° 17' 02.47"	039° 26' 38.03"	Картометрический метод	5.00	–
7016	493861.73	1314173.80	053° 17' 02.53"	039° 26' 37.67"	Картометрический метод	5.00	–
7017	493862.90	1314168.42	053° 17' 02.57"	039° 26' 37.38"	Картометрический метод	5.00	–
7018	493864.10	1314162.77	053° 17' 02.61"	039° 26' 37.07"	Картометрический метод	5.00	–
7019	493864.49	1314158.80	053° 17' 02.63"	039° 26' 36.86"	Картометрический метод	5.00	–
7020	493864.31	1314151.61	053° 17' 02.62"	039° 26' 36.47"	Картометрический метод	5.00	–
7021	493865.17	1314146.97	053° 17' 02.65"	039° 26' 36.22"	Картометрический метод	5.00	–
7022	493864.78	1314140.00	053° 17' 02.64"	039° 26' 35.85"	Картометрический метод	5.00	–
7023	493863.16	1314134.05	053° 17' 02.59"	039° 26' 35.52"	Картометрический метод	5.00	–
7024	493861.85	1314130.65	053° 17' 02.55"	039° 26' 35.34"	Картометрический метод	5.00	–
7025	493861.58	1314127.36	053° 17' 02.55"	039° 26' 35.16"	Картометрический метод	5.00	–
7026	493861.20	1314122.53	053° 17' 02.53"	039° 26' 34.90"	Картометрический метод	5.00	–
7027	493862.55	1314105.71	053° 17' 02.59"	039° 26' 33.99"	Картометрический метод	5.00	–
7028	493863.03	1314098.96	053° 17' 02.60"	039° 26' 33.63"	Картометрический метод	5.00	–
7029	493863.62	1314094.46	053° 17' 02.63"	039° 26' 33.39"	Картометрический метод	5.00	–
7030	493863.72	1314091.29	053° 17' 02.63"	039° 26' 33.22"	Картометрический метод	5.00	–
7031	493864.17	1314088.48	053° 17' 02.65"	039° 26' 33.06"	Картометрический метод	5.00	–

7032	493864.97	1314084.84	053° 17' 02.67"	039° 26' 32.87"	Картометрический метод	5.00	–
7033	493866.58	1314081.88	053° 17' 02.73"	039° 26' 32.71"	Картометрический метод	5.00	–
7034	493868.61	1314078.11	053° 17' 02.79"	039° 26' 32.51"	Картометрический метод	5.00	–
7035	493870.39	1314074.45	053° 17' 02.85"	039° 26' 32.31"	Картометрический метод	5.00	–
7036	493871.60	1314069.80	053° 17' 02.89"	039° 26' 32.06"	Картометрический метод	5.00	–
7037	493872.59	1314064.66	053° 17' 02.93"	039° 26' 31.79"	Картометрический метод	5.00	–
7038	493873.73	1314057.45	053° 17' 02.97"	039° 26' 31.40"	Картометрический метод	5.00	–
7039	493877.37	1314048.25	053° 17' 03.09"	039° 26' 30.90"	Картометрический метод	5.00	–
7040	493884.42	1314041.12	053° 17' 03.32"	039° 26' 30.52"	Картометрический метод	5.00	–
7041	493889.91	1314035.96	053° 17' 03.50"	039° 26' 30.25"	Картометрический метод	5.00	–
7042	493893.10	1314037.55	053° 17' 03.60"	039° 26' 30.34"	Картометрический метод	5.00	–
7043	493896.20	1314037.55	053° 17' 03.70"	039° 26' 30.34"	Картометрический метод	5.00	–
7044	493900.65	1314035.42	053° 17' 03.85"	039° 26' 30.23"	Картометрический метод	5.00	–
7045	493904.91	1314031.93	053° 17' 03.99"	039° 26' 30.04"	Картометрический метод	5.00	–
7046	493906.46	1314028.45	053° 17' 04.04"	039° 26' 29.86"	Картометрический метод	5.00	–
7047	493906.85	1314023.99	053° 17' 04.05"	039° 26' 29.62"	Картометрический метод	5.00	–
7048	493905.88	1314020.73	053° 17' 04.02"	039° 26' 29.44"	Картометрический метод	5.00	–
7049	493916.68	1314011.56	053° 17' 04.38"	039° 26' 28.95"	Картометрический метод	5.00	–
7050	493924.12	1314003.74	053° 17' 04.62"	039° 26' 28.54"	Картометрический метод	5.00	–
7051	493929.49	1313998.95	053° 17' 04.80"	039° 26' 28.28"	Картометрический метод	5.00	–
7052	493933.02	1313994.05	053° 17' 04.91"	039° 26' 28.02"	Картометрический метод	5.00	–
7053	493936.84	1313989.68	053° 17' 05.04"	039° 26' 27.79"	Картометрический метод	5.00	–
7054	493940.92	1313987.02	053° 17' 05.17"	039° 26' 27.65"	Картометрический метод	5.00	–
7055	493947.52	1313984.19	053° 17' 05.39"	039° 26' 27.50"	Картометрический метод	5.00	–
7056	493958.95	1313980.03	053° 17' 05.76"	039° 26' 27.28"	Картометрический метод	5.00	–
7057	493965.34	1313979.25	053° 17' 05.97"	039° 26' 27.24"	Картометрический метод	5.00	–
7058	493972.51	1313976.54	053° 17' 06.20"	039° 26' 27.10"	Картометрический метод	5.00	–
7059	493987.62	1313969.57	053° 17' 06.69"	039° 26' 26.74"	Картометрический метод	5.00	–
7060	494000.40	1313966.08	053° 17' 07.10"	039° 26' 26.56"	Картометрический метод	5.00	–
7061	494004.66	1313964.53	053° 17' 07.24"	039° 26' 26.48"	Картометрический метод	5.00	–
7062	494007.18	1313963.17	053° 17' 07.33"	039° 26' 26.41"	Картометрический метод	5.00	–
7063	494018.25	1313966.00	053° 17' 07.68"	039° 26' 26.57"	Картометрический метод	5.00	–
7064	494032.53	1313970.51	053° 17' 08.14"	039° 26' 26.82"	Картометрический метод	5.00	–
7065	494046.97	1313972.70	053° 17' 08.61"	039° 26' 26.95"	Картометрический метод	5.00	–
7066	494066.52	1313975.80	053° 17' 09.24"	039° 26' 27.13"	Картометрический метод	5.00	–
7067	494074.63	1313975.63	053° 17' 09.50"	039° 26' 27.13"	Картометрический метод	5.00	–
7068	494080.24	1313974.42	053° 17' 09.68"	039° 26' 27.07"	Картометрический метод	5.00	–
7069	494090.26	1313970.87	053° 17' 10.01"	039° 26' 26.88"	Картометрический метод	5.00	–
7070	494093.19	1313969.84	053° 17' 10.10"	039° 26' 26.83"	Картометрический метод	5.00	–

7071	494097.53	1313970.00	053° 17' 10.24"	039° 26' 26.84"	Картометрический метод	5.00	–
7072	494101.14	1313971.32	053° 17' 10.36"	039° 26' 26.91"	Картометрический метод	5.00	–
7073	494104.75	1313972.94	053° 17' 10.48"	039° 26' 27.00"	Картометрический метод	5.00	–
7074	494109.87	1313974.40	053° 17' 10.64"	039° 26' 27.09"	Картометрический метод	5.00	–
7075	494119.57	1313974.18	053° 17' 10.96"	039° 26' 27.08"	Картометрический метод	5.00	–
7076	494128.14	1313973.99	053° 17' 11.23"	039° 26' 27.08"	Картометрический метод	5.00	–
7077	494133.57	1313974.08	053° 17' 11.41"	039° 26' 27.09"	Картометрический метод	5.00	–
7078	494135.28	1313974.89	053° 17' 11.46"	039° 26' 27.13"	Картометрический метод	5.00	–
7079	494136.62	1313975.79	053° 17' 11.51"	039° 26' 27.18"	Картометрический метод	5.00	–
7080	494138.25	1313977.84	053° 17' 11.56"	039° 26' 27.29"	Картометрический метод	5.00	–
7081	494140.96	1313978.98	053° 17' 11.65"	039° 26' 27.36"	Картометрический метод	5.00	–
7082	494144.46	1313980.15	053° 17' 11.76"	039° 26' 27.42"	Картометрический метод	5.00	–
7083	494146.63	1313981.11	053° 17' 11.83"	039° 26' 27.47"	Картометрический метод	5.00	–
7084	494149.47	1313983.03	053° 17' 11.92"	039° 26' 27.58"	Картометрический метод	5.00	–
7085	494153.75	1313986.05	053° 17' 12.06"	039° 26' 27.75"	Картометрический метод	5.00	–
7086	494158.23	1313989.02	053° 17' 12.20"	039° 26' 27.91"	Картометрический метод	5.00	–
7087	494164.64	1313992.14	053° 17' 12.41"	039° 26' 28.08"	Картометрический метод	5.00	–
7088	494166.20	1313993.13	053° 17' 12.46"	039° 26' 28.14"	Картометрический метод	5.00	–
7089	494167.06	1313994.85	053° 17' 12.48"	039° 26' 28.23"	Картометрический метод	5.00	–
7090	494168.17	1313997.99	053° 17' 12.52"	039° 26' 28.40"	Картометрический метод	5.00	–
7091	494170.19	1314004.45	053° 17' 12.58"	039° 26' 28.75"	Картометрический метод	5.00	–
7092	494172.86	1314009.45	053° 17' 12.66"	039° 26' 29.02"	Картометрический метод	5.00	–
7093	494178.36	1314015.50	053° 17' 12.84"	039° 26' 29.35"	Картометрический метод	5.00	–
7094	494179.52	1314021.11	053° 17' 12.87"	039° 26' 29.66"	Картометрический метод	5.00	–
7095	494182.23	1314027.89	053° 17' 12.96"	039° 26' 30.03"	Картометрический метод	5.00	–
7096	494183.20	1314031.96	053° 17' 12.99"	039° 26' 30.25"	Картометрический метод	5.00	–
7097	494182.81	1314041.84	053° 17' 12.97"	039° 26' 30.78"	Картометрический метод	5.00	–
7098	494181.84	1314055.39	053° 17' 12.93"	039° 26' 31.51"	Картометрический метод	5.00	–
7099	494179.71	1314064.50	053° 17' 12.86"	039° 26' 32.00"	Картометрический метод	5.00	–
7100	494172.16	1314086.00	053° 17' 12.61"	039° 26' 33.15"	Картометрический метод	5.00	–
7101	494166.54	1314097.42	053° 17' 12.42"	039° 26' 33.77"	Картометрический метод	5.00	–
7102	494162.28	1314104.78	053° 17' 12.28"	039° 26' 34.16"	Картометрический метод	5.00	–
7103	494157.63	1314111.18	053° 17' 12.13"	039° 26' 34.50"	Картометрический метод	5.00	–
7104	494154.15	1314118.92	053° 17' 12.01"	039° 26' 34.92"	Картометрический метод	5.00	–
7105	494152.40	1314126.48	053° 17' 11.95"	039° 26' 35.32"	Картометрический метод	5.00	–
7106	494150.66	1314138.87	053° 17' 11.89"	039° 26' 35.99"	Картометрический метод	5.00	–
7107	494150.08	1314149.91	053° 17' 11.87"	039° 26' 36.59"	Картометрический метод	5.00	–
7108	494149.88	1314171.03	053° 17' 11.85"	039° 26' 37.73"	Картометрический метод	5.00	–
7109	494149.69	1314185.36	053° 17' 11.84"	039° 26' 38.50"	Картометрический метод	5.00	–

7110	494149.69	1314204.73	053° 17' 11.83"	039° 26' 39.55"	Картометрический метод	5.00	–
7111	494150.27	1314216.54	053° 17' 11.84"	039° 26' 40.18"	Картометрический метод	5.00	–
7112	494151.05	1314223.90	053° 17' 11.87"	039° 26' 40.58"	Картометрический метод	5.00	–
7113	494155.31	1314236.49	053° 17' 12.00"	039° 26' 41.26"	Картометрический метод	5.00	–
7114	494160.34	1314246.76	053° 17' 12.16"	039° 26' 41.82"	Картометрический метод	5.00	–
7115	494169.64	1314257.80	053° 17' 12.45"	039° 26' 42.42"	Картометрический метод	5.00	–
7116	494176.23	1314262.83	053° 17' 12.66"	039° 26' 42.70"	Картометрический метод	5.00	–
7117	494183.59	1314267.09	053° 17' 12.90"	039° 26' 42.94"	Картометрический метод	5.00	–
7118	494196.37	1314273.29	053° 17' 13.31"	039° 26' 43.28"	Картометрический метод	5.00	–
7119	494203.15	1314278.71	053° 17' 13.53"	039° 26' 43.58"	Картометрический метод	5.00	–
7120	494206.63	1314285.69	053° 17' 13.64"	039° 26' 43.96"	Картометрический метод	5.00	–
7121	494209.93	1314290.34	053° 17' 13.74"	039° 26' 44.21"	Картометрический метод	5.00	–
7122	494211.67	1314296.53	053° 17' 13.79"	039° 26' 44.55"	Картометрический метод	5.00	–
7123	494212.44	1314303.31	053° 17' 13.82"	039° 26' 44.91"	Картометрический метод	5.00	–
7124	494213.03	1314308.35	053° 17' 13.83"	039° 26' 45.18"	Картометрический метод	5.00	–
7125	494213.03	1314314.74	053° 17' 13.83"	039° 26' 45.53"	Картометрический метод	5.00	–
7126	494213.22	1314322.29	053° 17' 13.83"	039° 26' 45.94"	Картометрический метод	5.00	–
7127	494214.38	1314329.85	053° 17' 13.87"	039° 26' 46.35"	Картометрический метод	5.00	–
7128	494216.51	1314343.02	053° 17' 13.93"	039° 26' 47.06"	Картометрический метод	5.00	–
7129	494218.06	1314355.03	053° 17' 13.98"	039° 26' 47.71"	Картометрический метод	5.00	–
7130	494219.42	1314367.04	053° 17' 14.01"	039° 26' 48.36"	Картометрический метод	5.00	–
7131	494219.42	1314378.46	053° 17' 14.01"	039° 26' 48.97"	Картометрический метод	5.00	–
7132	494220.39	1314391.05	053° 17' 14.04"	039° 26' 49.65"	Картометрический метод	5.00	–
7133	494221.35	1314402.09	053° 17' 14.06"	039° 26' 50.25"	Картометрический метод	5.00	–
7134	494222.52	1314409.45	053° 17' 14.10"	039° 26' 50.65"	Картометрический метод	5.00	–
7135	494225.23	1314431.34	053° 17' 14.17"	039° 26' 51.83"	Картометрический метод	5.00	–
7136	494225.03	1314444.90	053° 17' 14.16"	039° 26' 52.56"	Картометрический метод	5.00	–
7137	494223.48	1314460.20	053° 17' 14.11"	039° 26' 53.39"	Картометрический метод	5.00	–
7138	494216.71	1314485.38	053° 17' 13.87"	039° 26' 54.74"	Картометрический метод	5.00	–
7139	494210.12	1314501.84	053° 17' 13.65"	039° 26' 55.63"	Картометрический метод	5.00	–
7140	494199.66	1314531.09	053° 17' 13.30"	039° 26' 57.20"	Картометрический метод	5.00	–
7141	494187.85	1314557.23	053° 17' 12.91"	039° 26' 58.60"	Картометрический метод	5.00	–
7142	494182.62	1314565.76	053° 17' 12.74"	039° 26' 59.06"	Картометрический метод	5.00	–
7143	494177.58	1314567.89	053° 17' 12.57"	039° 26' 59.17"	Картометрический метод	5.00	–
7144	494173.13	1314570.99	053° 17' 12.43"	039° 26' 59.33"	Картометрический метод	5.00	–
7145	494170.03	1314575.05	053° 17' 12.33"	039° 26' 59.55"	Картометрический метод	5.00	–
7146	494168.28	1314577.96	053° 17' 12.27"	039° 26' 59.70"	Картометрический метод	5.00	–
7147	494168.28	1314580.86	053° 17' 12.27"	039° 26' 59.86"	Картометрический метод	5.00	–
7148	494169.45	1314585.32	053° 17' 12.30"	039° 27' 00.10"	Картометрический метод	5.00	–

7149	494172.45	1314607.88	053° 17' 12.39"	039° 27' 01.32"	Картометрический метод	5.00	–
7150	494170.61	1314623.67	053° 17' 12.32"	039° 27' 02.17"	Картометрический метод	5.00	–
7151	494166.54	1314636.06	053° 17' 12.19"	039° 27' 02.84"	Картометрический метод	5.00	–
7152	494157.24	1314648.27	053° 17' 11.88"	039° 27' 03.49"	Картометрический метод	5.00	–
7153	494146.98	1314657.76	053° 17' 11.54"	039° 27' 04.00"	Картометрический метод	5.00	–
7154	494142.52	1314660.08	053° 17' 11.40"	039° 27' 04.12"	Картометрический метод	5.00	–
7155	494138.46	1314660.66	053° 17' 11.27"	039° 27' 04.15"	Картометрический метод	5.00	–
7156	494135.75	1314659.50	053° 17' 11.18"	039° 27' 04.08"	Картометрический метод	5.00	–
7157	494135.55	1314656.40	053° 17' 11.18"	039° 27' 03.91"	Картометрический метод	5.00	–
7158	494139.62	1314651.56	053° 17' 11.31"	039° 27' 03.66"	Картометрический метод	5.00	–
7159	494143.88	1314645.75	053° 17' 11.45"	039° 27' 03.34"	Картометрический метод	5.00	–
7160	494144.46	1314642.84	053° 17' 11.47"	039° 27' 03.19"	Картометрический метод	5.00	–
7161	494143.30	1314636.84	053° 17' 11.43"	039° 27' 02.86"	Картометрический метод	5.00	–
7162	494139.23	1314625.22	053° 17' 11.31"	039° 27' 02.23"	Картометрический метод	5.00	–
7163	494136.52	1314623.48	053° 17' 11.22"	039° 27' 02.14"	Картометрический метод	5.00	–
7164	494133.23	1314623.48	053° 17' 11.11"	039° 27' 02.13"	Картометрический метод	5.00	–
7165	494123.16	1314626.19	053° 17' 10.79"	039° 27' 02.27"	Картометрический метод	5.00	–
7166	494096.81	1314632.77	053° 17' 09.93"	039° 27' 02.61"	Картометрический метод	5.00	–
7167	494091.97	1314634.52	053° 17' 09.78"	039° 27' 02.70"	Картометрический метод	5.00	–
7168	494089.65	1314638.39	053° 17' 09.70"	039° 27' 02.91"	Картометрический метод	5.00	–
7169	494089.07	1314641.88	053° 17' 09.68"	039° 27' 03.10"	Картометрический метод	5.00	–
7170	494090.62	1314646.52	053° 17' 09.73"	039° 27' 03.35"	Картометрический метод	5.00	–
7171	494094.88	1314652.53	053° 17' 09.86"	039° 27' 03.67"	Картометрический метод	5.00	–
7172	494105.14	1314661.05	053° 17' 10.19"	039° 27' 04.14"	Картометрический метод	5.00	–
7173	494109.79	1314662.21	053° 17' 10.34"	039° 27' 04.21"	Картометрический метод	5.00	–
7174	494114.25	1314663.76	053° 17' 10.48"	039° 27' 04.30"	Картометрический метод	5.00	–
7175	494118.12	1314666.09	053° 17' 10.61"	039° 27' 04.42"	Картометрический метод	5.00	–
7176	494119.28	1314668.60	053° 17' 10.64"	039° 27' 04.56"	Картометрический метод	5.00	–
7177	494117.54	1314671.51	053° 17' 10.59"	039° 27' 04.72"	Картометрический метод	5.00	–
7178	494111.53	1314677.13	053° 17' 10.39"	039° 27' 05.01"	Картометрический метод	5.00	–
7179	494103.79	1314681.97	053° 17' 10.14"	039° 27' 05.27"	Картометрический метод	5.00	–
7180	494089.26	1314686.81	053° 17' 09.66"	039° 27' 05.52"	Картометрический метод	5.00	–
7181	494079.38	1314690.10	053° 17' 09.34"	039° 27' 05.69"	Картометрический метод	5.00	–
7182	494067.96	1314693.59	053° 17' 08.97"	039° 27' 05.87"	Картометрический метод	5.00	–
7183	494052.98	1314698.41	053° 17' 08.49"	039° 27' 06.12"	Картометрический метод	5.00	–
7184	494041.36	1314703.73	053° 17' 08.11"	039° 27' 06.40"	Картометрический метод	5.00	–
7185	494028.48	1314709.64	053° 17' 07.69"	039° 27' 06.71"	Картометрический метод	5.00	–
7186	494010.28	1314720.10	053° 17' 07.10"	039° 27' 07.26"	Картометрический метод	5.00	–
7187	493986.51	1314734.75	053° 17' 06.32"	039° 27' 08.03"	Картометрический метод	5.00	–

7188	493971.83	1314743.24	053° 17' 05.84"	039° 27' 08.48"	Картометрический метод	5.00	–
7189	493962.44	1314748.76	053° 17' 05.54"	039° 27' 08.77"	Картометрический метод	5.00	–
7190	493951.20	1314755.83	053° 17' 05.17"	039° 27' 09.15"	Картометрический метод	5.00	–
7191	493932.36	1314766.13	053° 17' 04.56"	039° 27' 09.69"	Картометрический метод	5.00	–
7192	493897.93	1314781.70	053° 17' 03.44"	039° 27' 10.50"	Картометрический метод	5.00	–
7193	493888.48	1314787.02	053° 17' 03.13"	039° 27' 10.78"	Картометрический метод	5.00	–
7194	493877.25	1314794.77	053° 17' 02.76"	039° 27' 11.19"	Картометрический метод	5.00	–
7195	493864.34	1314806.09	053° 17' 02.34"	039° 27' 11.79"	Картометрический метод	5.00	–
7196	493856.19	1314812.16	053° 17' 02.07"	039° 27' 12.12"	Картометрический метод	5.00	–
7197	493847.63	1314816.81	053° 17' 01.79"	039° 27' 12.36"	Картометрический метод	5.00	–
7198	493830.65	1314821.06	053° 17' 01.24"	039° 27' 12.58"	Картометрический метод	5.00	–
7199	493824.53	1314823.24	053° 17' 01.04"	039° 27' 12.69"	Картометрический метод	5.00	–
7200	493820.79	1314824.54	053° 17' 00.92"	039° 27' 12.76"	Картометрический метод	5.00	–
7201	493818.36	1314827.69	053° 17' 00.84"	039° 27' 12.93"	Картометрический метод	5.00	–
7202	493817.32	1314830.42	053° 17' 00.81"	039° 27' 13.07"	Картометрический метод	5.00	–
7203	493814.02	1314837.50	053° 17' 00.70"	039° 27' 13.45"	Картометрический метод	5.00	–
7204	493807.90	1314846.97	053° 17' 00.49"	039° 27' 13.96"	Картометрический метод	5.00	–
7205	493801.91	1314858.05	053° 17' 00.30"	039° 27' 14.55"	Картометрический метод	5.00	–
7206	493799.00	1314866.52	053° 17' 00.20"	039° 27' 15.01"	Картометрический метод	5.00	–
7207	493797.36	1314874.17	053° 17' 00.14"	039° 27' 15.42"	Картометрический метод	5.00	–
7208	493796.96	1314880.94	053° 17' 00.13"	039° 27' 15.78"	Картометрический метод	5.00	–
7209	493798.93	1314888.55	053° 17' 00.19"	039° 27' 16.20"	Картометрический метод	5.00	–
7210	493801.83	1314893.47	053° 17' 00.28"	039° 27' 16.46"	Картометрический метод	5.00	–
7211	493806.96	1314903.25	053° 17' 00.44"	039° 27' 17.00"	Картометрический метод	5.00	–
7212	493818.78	1314917.59	053° 17' 00.82"	039° 27' 17.78"	Картометрический метод	5.00	–
7213	493825.85	1314924.66	053° 17' 01.04"	039° 27' 18.16"	Картометрический метод	5.00	–
7214	493829.72	1314930.27	053° 17' 01.16"	039° 27' 18.47"	Картометрический метод	5.00	–
7215	493831.66	1314934.73	053° 17' 01.22"	039° 27' 18.71"	Картометрический метод	5.00	–
7216	493834.76	1314941.99	053° 17' 01.32"	039° 27' 19.11"	Картометрический метод	5.00	–
7217	493836.60	1314945.19	053° 17' 01.38"	039° 27' 19.28"	Картометрический метод	5.00	–
7218	493838.73	1314947.51	053° 17' 01.45"	039° 27' 19.41"	Картометрический метод	5.00	–
7219	493842.89	1314949.93	053° 17' 01.58"	039° 27' 19.54"	Картометрический метод	5.00	–
7220	493847.15	1314953.03	053° 17' 01.72"	039° 27' 19.71"	Картометрический метод	5.00	–
7221	493850.16	1314956.91	053° 17' 01.81"	039° 27' 19.92"	Картометрический метод	5.00	–
7222	493855.00	1314965.23	053° 17' 01.97"	039° 27' 20.38"	Картометрический метод	5.00	–
7223	493859.34	1314973.71	053° 17' 02.10"	039° 27' 20.84"	Картометрический метод	5.00	–
7224	493867.86	1314987.72	053° 17' 02.37"	039° 27' 21.60"	Картометрический метод	5.00	–
7225	493876.35	1314996.01	053° 17' 02.64"	039° 27' 22.05"	Картометрический метод	5.00	–
7226	493892.58	1315008.12	053° 17' 03.16"	039° 27' 22.72"	Картометрический метод	5.00	–

7227	493930.70	1315033.09	053° 17' 04.38"	039° 27' 24.09"	Картометрический метод	5.00	–
7228	493954.58	1315049.60	053° 17' 05.15"	039° 27' 25.00"	Картометрический метод	5.00	–
7229	493972.89	1315057.89	053° 17' 05.74"	039° 27' 25.46"	Картометрический метод	5.00	–
7230	493986.59	1315065.21	053° 17' 06.18"	039° 27' 25.87"	Картометрический метод	5.00	–
7231	494006.60	1315083.88	053° 17' 06.82"	039° 27' 26.89"	Картометрический метод	5.00	–
7232	494023.51	1315101.18	053° 17' 07.36"	039° 27' 27.84"	Картометрический метод	5.00	–
7233	494032.86	1315112.40	053° 17' 07.65"	039° 27' 28.45"	Картометрический метод	5.00	–
7234	494038.42	1315122.89	053° 17' 07.83"	039° 27' 29.02"	Картометрический метод	5.00	–
7235	494040.94	1315133.16	053° 17' 07.91"	039° 27' 29.58"	Картометрический метод	5.00	–
7236	494041.52	1315145.85	053° 17' 07.92"	039° 27' 30.26"	Картометрический метод	5.00	–
7237	494041.13	1315159.69	053° 17' 07.90"	039° 27' 31.01"	Картометрический метод	5.00	–
7238	494038.32	1315170.83	053° 17' 07.80"	039° 27' 31.61"	Картометрический метод	5.00	–
7239	494035.42	1315181.97	053° 17' 07.71"	039° 27' 32.21"	Картометрический метод	5.00	–
7240	494033.19	1315191.07	053° 17' 07.63"	039° 27' 32.70"	Картометрический метод	5.00	–
7241	494031.10	1315201.20	053° 17' 07.56"	039° 27' 33.24"	Картометрический метод	5.00	–
7242	494031.26	1315216.00	053° 17' 07.56"	039° 27' 34.04"	Картометрический метод	5.00	–
7243	494032.71	1315226.21	053° 17' 07.60"	039° 27' 34.59"	Картометрический метод	5.00	–
7244	494039.51	1315243.82	053° 17' 07.81"	039° 27' 35.55"	Картометрический метод	5.00	–
7245	494049.86	1315264.72	053° 17' 08.14"	039° 27' 36.68"	Картометрический метод	5.00	–
7246	494054.41	1315279.43	053° 17' 08.28"	039° 27' 37.48"	Картометрический метод	5.00	–
7247	494060.15	1315286.40	053° 17' 08.46"	039° 27' 37.86"	Картометрический метод	5.00	–
7248	494068.53	1315295.33	053° 17' 08.73"	039° 27' 38.35"	Картометрический метод	5.00	–
7249	494080.38	1315305.43	053° 17' 09.11"	039° 27' 38.90"	Картометрический метод	5.00	–
7250	494099.13	1315320.89	053° 17' 09.70"	039° 27' 39.75"	Картометрический метод	5.00	–
7251	494114.05	1315332.95	053° 17' 10.18"	039° 27' 40.41"	Картометрический метод	5.00	–
7252	494118.80	1315336.92	053° 17' 10.33"	039° 27' 40.63"	Картометрический метод	5.00	–
7253	494125.94	1315342.49	053° 17' 10.56"	039° 27' 40.94"	Картометрический метод	5.00	–
7254	494133.08	1315353.89	053° 17' 10.79"	039° 27' 41.56"	Картометрический метод	5.00	–
7255	494140.46	1315373.17	053° 17' 11.02"	039° 27' 42.60"	Картометрический метод	5.00	–
7256	494149.95	1315397.97	053° 17' 11.31"	039° 27' 43.95"	Картометрический метод	5.00	–
7257	494156.22	1315410.91	053° 17' 11.51"	039° 27' 44.65"	Картометрический метод	5.00	–
7258	494159.18	1315416.23	053° 17' 11.60"	039° 27' 44.94"	Картометрический метод	5.00	–
7259	494163.03	1315421.53	053° 17' 11.73"	039° 27' 45.23"	Картометрический метод	5.00	–
7260	494166.82	1315426.40	053° 17' 11.85"	039° 27' 45.49"	Картометрический метод	5.00	–
7261	494169.43	1315437.97	053° 17' 11.93"	039° 27' 46.12"	Картометрический метод	5.00	–
7262	494172.14	1315450.36	053° 17' 12.01"	039° 27' 46.79"	Картометрический метод	5.00	–
7263	494179.63	1315481.54	053° 17' 12.24"	039° 27' 48.48"	Картометрический метод	5.00	–
7264	494193.22	1315511.96	053° 17' 12.66"	039° 27' 50.13"	Картометрический метод	5.00	–
7265	494211.48	1315536.03	053° 17' 13.24"	039° 27' 51.44"	Картометрический метод	5.00	–

7266	494236.58	1315556.30	053° 17' 14.05"	039° 27' 52.56"	Картометрический метод	5.00	–
7267	494275.88	1315595.59	053° 17' 15.30"	039° 27' 54.71"	Картометрический метод	5.00	–
7268	494303.48	1315617.87	053° 17' 16.18"	039° 27' 55.93"	Картометрический метод	5.00	–
7269	494320.90	1315629.77	053° 17' 16.74"	039° 27' 56.59"	Картометрический метод	5.00	–
7270	494354.29	1315641.53	053° 17' 17.82"	039° 27' 57.24"	Картометрический метод	5.00	–
7271	494381.41	1315645.88	053° 17' 18.69"	039° 27' 57.50"	Картометрический метод	5.00	–
7272	494410.57	1315647.34	053° 17' 19.63"	039° 27' 57.60"	Картометрический метод	5.00	–
7273	494448.34	1315642.02	053° 17' 20.86"	039° 27' 57.34"	Картометрический метод	5.00	–
7274	494470.17	1315630.44	053° 17' 21.57"	039° 27' 56.73"	Картометрический метод	5.00	–
7275	494482.09	1315620.44	053° 17' 21.96"	039° 27' 56.20"	Картометрический метод	5.00	–
7276	494493.71	1315605.43	053° 17' 22.34"	039° 27' 55.40"	Картометрический метод	5.00	–
7277	494504.55	1315588.68	053° 17' 22.70"	039° 27' 54.50"	Картометрический метод	5.00	–
7278	494520.08	1315552.29	053° 17' 23.22"	039° 27' 52.55"	Картометрический метод	5.00	–
7279	494535.49	1315523.40	053° 17' 23.73"	039° 27' 51.00"	Картометрический метод	5.00	–
7280	494555.85	1315494.48	053° 17' 24.40"	039° 27' 49.46"	Картометрический метод	5.00	–
7281	494565.15	1315486.54	053° 17' 24.70"	039° 27' 49.04"	Картометрический метод	5.00	–
7282	494573.96	1315477.82	053° 17' 24.99"	039° 27' 48.57"	Картометрический метод	5.00	–
7283	494597.98	1315454.68	053° 17' 25.78"	039° 27' 47.34"	Картометрический метод	5.00	–
7284	494610.86	1315443.93	053° 17' 26.20"	039° 27' 46.77"	Картометрический метод	5.00	–
7285	494620.35	1315433.47	053° 17' 26.51"	039° 27' 46.21"	Картометрический метод	5.00	–
7286	494623.64	1315426.30	053° 17' 26.62"	039° 27' 45.83"	Картометрический метод	5.00	–
7287	494625.88	1315419.07	053° 17' 26.70"	039° 27' 45.44"	Картометрический метод	5.00	–
7288	494627.71	1315408.58	053° 17' 26.76"	039° 27' 44.87"	Картометрический метод	5.00	–
7289	494633.03	1315396.48	053° 17' 26.94"	039° 27' 44.22"	Картометрический метод	5.00	–
7290	494643.20	1315382.43	053° 17' 27.27"	039° 27' 43.47"	Картометрический метод	5.00	–
7291	494653.85	1315373.72	053° 17' 27.62"	039° 27' 43.01"	Картометрический метод	5.00	–
7292	494680.97	1315358.71	053° 17' 28.51"	039° 27' 42.22"	Картометрический метод	5.00	–
7293	494712.93	1315346.60	053° 17' 29.55"	039° 27' 41.59"	Картометрический метод	5.00	–
7294	494747.13	1315339.09	053° 17' 30.65"	039° 27' 41.21"	Картометрический метод	5.00	–
7295	494756.99	1315336.92	053° 17' 30.97"	039° 27' 41.10"	Картометрический метод	5.00	–
7296	494783.14	1315335.95	053° 17' 31.82"	039° 27' 41.07"	Картометрический метод	5.00	–
7297	494794.76	1315337.40	053° 17' 32.20"	039° 27' 41.15"	Картометрический метод	5.00	–
7298	494809.29	1315339.82	053° 17' 32.66"	039° 27' 41.30"	Картометрический метод	5.00	–
7299	494820.42	1315346.12	053° 17' 33.02"	039° 27' 41.64"	Картометрический метод	5.00	–
7300	494839.31	1315359.19	053° 17' 33.63"	039° 27' 42.36"	Картометрический метод	5.00	–
7301	494849.48	1315370.81	053° 17' 33.95"	039° 27' 43.00"	Картометрический метод	5.00	–
7302	494857.71	1315384.37	053° 17' 34.21"	039° 27' 43.74"	Картометрический метод	5.00	–
7303	494860.13	1315396.48	053° 17' 34.28"	039° 27' 44.39"	Картометрический метод	5.00	–
7304	494860.13	1315409.07	053° 17' 34.28"	039° 27' 45.07"	Картометрический метод	5.00	–

7305	494859.16	1315426.01	053° 17' 34.24"	039° 27' 45.99"	Картометрический метод	5.00	–
7306	494860.71	1315439.62	053° 17' 34.28"	039° 27' 46.72"	Картометрический метод	5.00	–
7307	494862.84	1315448.77	053° 17' 34.35"	039° 27' 47.22"	Картометрический метод	5.00	–
7308	494866.91	1315459.91	053° 17' 34.48"	039° 27' 47.82"	Картометрический метод	5.00	–
7309	494886.28	1315488.48	053° 17' 35.09"	039° 27' 49.38"	Картометрический метод	5.00	–
7310	494919.69	1315530.12	053° 17' 36.15"	039° 27' 51.65"	Картометрический метод	5.00	–
7311	494957.55	1315574.86	053° 17' 37.36"	039° 27' 54.09"	Картометрический метод	5.00	–
7312	494971.11	1315585.90	053° 17' 37.79"	039° 27' 54.70"	Картометрический метод	5.00	–
7313	494980.02	1315601.20	053° 17' 38.07"	039° 27' 55.53"	Картометрический метод	5.00	–
7314	494983.70	1315616.12	053° 17' 38.18"	039° 27' 56.34"	Картометрический метод	5.00	–
7315	494984.48	1315624.64	053° 17' 38.20"	039° 27' 56.80"	Картометрический метод	5.00	–
7316	494983.51	1315643.04	053° 17' 38.17"	039° 27' 57.79"	Картометрический метод	5.00	–
7317	494983.31	1315661.05	053° 17' 38.15"	039° 27' 58.77"	Картометрический метод	5.00	–
7318	494983.90	1315675.58	053° 17' 38.16"	039° 27' 59.55"	Картометрический метод	5.00	–
7319	494985.64	1315684.87	053° 17' 38.22"	039° 28' 00.05"	Картометрический метод	5.00	–
7320	494989.90	1315694.36	053° 17' 38.35"	039° 28' 00.57"	Картометрический метод	5.00	–
7321	494995.52	1315701.53	053° 17' 38.53"	039° 28' 00.96"	Картометрический метод	5.00	–
7322	495002.30	1315708.50	053° 17' 38.74"	039° 28' 01.34"	Картометрический метод	5.00	–
7323	495009.85	1315712.96	053° 17' 38.99"	039° 28' 01.59"	Картометрический метод	5.00	–
7324	495022.25	1315718.38	053° 17' 39.38"	039° 28' 01.89"	Картометрический метод	5.00	–
7325	495035.42	1315724.19	053° 17' 39.81"	039° 28' 02.21"	Картометрический метод	5.00	–
7326	495045.88	1315727.68	053° 17' 40.14"	039° 28' 02.41"	Картометрический метод	5.00	–
7327	495053.62	1315729.62	053° 17' 40.39"	039° 28' 02.52"	Картометрический метод	5.00	–
7328	495060.01	1315730.20	053° 17' 40.60"	039° 28' 02.55"	Картометрический метод	5.00	–
7329	495088.49	1315731.94	053° 17' 41.52"	039° 28' 02.67"	Картометрический метод	5.00	–
7330	495129.93	1315736.39	053° 17' 42.86"	039° 28' 02.94"	Картометрический метод	5.00	–
7331	495146.01	1315739.11	053° 17' 43.38"	039° 28' 03.10"	Картометрический метод	5.00	–
7332	495163.06	1315745.88	053° 17' 43.93"	039° 28' 03.48"	Картометрический метод	5.00	–
7333	495178.55	1315756.25	053° 17' 44.42"	039° 28' 04.05"	Картометрический метод	5.00	–
7334	495191.91	1315766.90	053° 17' 44.85"	039° 28' 04.63"	Картометрический метод	5.00	–
7335	495197.63	1315772.03	053° 17' 45.03"	039° 28' 04.92"	Картометрический метод	5.00	–
7336	495201.89	1315778.33	053° 17' 45.17"	039° 28' 05.26"	Картометрический метод	5.00	–
7337	495206.34	1315786.85	053° 17' 45.31"	039° 28' 05.72"	Картометрический метод	5.00	–
7338	495210.22	1315799.54	053° 17' 45.43"	039° 28' 06.41"	Картометрический метод	5.00	–
7339	495213.41	1315812.71	053° 17' 45.53"	039° 28' 07.12"	Картометрический метод	5.00	–
7340	495215.74	1315824.62	053° 17' 45.60"	039° 28' 07.77"	Картометрический метод	5.00	–
7341	495215.06	1315837.89	053° 17' 45.57"	039° 28' 08.48"	Картометрический метод	5.00	–
7342	495213.51	1315844.86	053° 17' 45.51"	039° 28' 08.86"	Картометрический метод	5.00	–
7343	495210.31	1315851.44	053° 17' 45.41"	039° 28' 09.21"	Картометрический метод	5.00	–

7344	495204.99	1315855.12	053° 17' 45.23"	039° 28' 09.41"	Картометрический метод	5.00	–
7345	495189.49	1315862.48	053° 17' 44.73"	039° 28' 09.79"	Картометрический метод	5.00	–
7346	495170.71	1315869.94	053° 17' 44.12"	039° 28' 10.18"	Картометрический метод	5.00	–
7347	495158.89	1315875.36	053° 17' 43.73"	039° 28' 10.46"	Картометрический метод	5.00	–
7348	495152.01	1315880.98	053° 17' 43.51"	039° 28' 10.76"	Картометрический метод	5.00	–
7349	495141.46	1315894.34	053° 17' 43.16"	039° 28' 11.48"	Картометрический метод	5.00	–
7350	495127.80	1315910.42	053° 17' 42.71"	039° 28' 12.33"	Картометрический метод	5.00	–
7351	495113.86	1315931.63	053° 17' 42.25"	039° 28' 13.47"	Картометрический метод	5.00	–
7352	495103.59	1315953.03	053° 17' 41.91"	039° 28' 14.62"	Картометрический метод	5.00	–
7353	495100.20	1315966.01	053° 17' 41.80"	039° 28' 15.31"	Картометрический метод	5.00	–
7354	495099.43	1315976.66	053° 17' 41.77"	039° 28' 15.89"	Картометрический метод	5.00	–
7355	495100.20	1315983.05	053° 17' 41.79"	039° 28' 16.23"	Картометрический метод	5.00	–
7356	495102.14	1315987.51	053° 17' 41.85"	039° 28' 16.48"	Картометрический метод	5.00	–
7357	495106.11	1315995.26	053° 17' 41.97"	039° 28' 16.90"	Картометрический метод	5.00	–
7358	495109.21	1315999.32	053° 17' 42.07"	039° 28' 17.12"	Картометрический метод	5.00	–
7359	495117.05	1316007.94	053° 17' 42.32"	039° 28' 17.59"	Картометрический метод	5.00	–
7360	495122.67	1316012.40	053° 17' 42.50"	039° 28' 17.84"	Картометрический метод	5.00	–
7361	495134.58	1316022.86	053° 17' 42.88"	039° 28' 18.41"	Картометрический метод	5.00	–
7362	495140.20	1316029.63	053° 17' 43.06"	039° 28' 18.78"	Картометрический метод	5.00	–
7363	495146.69	1316040.00	053° 17' 43.27"	039° 28' 19.34"	Картометрический метод	5.00	–
7364	495152.98	1316053.55	053° 17' 43.46"	039° 28' 20.08"	Картометрический метод	5.00	–
7365	495156.86	1316067.11	053° 17' 43.58"	039° 28' 20.81"	Картометрический метод	5.00	–
7366	495158.41	1316078.06	053° 17' 43.63"	039° 28' 21.41"	Картометрический метод	5.00	–
7367	495158.70	1316088.42	053° 17' 43.63"	039° 28' 21.97"	Картометрический метод	5.00	–
7368	495161.02	1316096.84	053° 17' 43.70"	039° 28' 22.42"	Картометрический метод	5.00	–
7369	495163.44	1316102.36	053° 17' 43.78"	039° 28' 22.72"	Картометрический метод	5.00	–
7370	495168.09	1316109.92	053° 17' 43.93"	039° 28' 23.13"	Картометрический метод	5.00	–
7371	495180.39	1316132.38	053° 17' 44.31"	039° 28' 24.36"	Картометрический метод	5.00	–
7372	495186.39	1316152.72	053° 17' 44.50"	039° 28' 25.46"	Картометрический метод	5.00	–
7373	495188.52	1316165.02	053° 17' 44.56"	039° 28' 26.12"	Картометрический метод	5.00	–
7374	495188.33	1316171.12	053° 17' 44.55"	039° 28' 26.45"	Картометрический метод	5.00	–
7375	495187.65	1316181.29	053° 17' 44.53"	039° 28' 27.00"	Картометрический метод	5.00	–
7376	495186.39	1316189.62	053° 17' 44.48"	039° 28' 27.45"	Картометрический метод	5.00	–
7377	495183.97	1316195.62	053° 17' 44.40"	039° 28' 27.77"	Картометрический метод	5.00	–
7378	495178.26	1316202.60	053° 17' 44.21"	039° 28' 28.14"	Картометрический метод	5.00	–
7379	495170.90	1316209.28	053° 17' 43.97"	039° 28' 28.50"	Картометрический метод	5.00	–
7380	495163.25	1316216.25	053° 17' 43.72"	039° 28' 28.87"	Картометрический метод	5.00	–
7381	495156.66	1316225.45	053° 17' 43.51"	039° 28' 29.36"	Картометрический метод	5.00	–
7382	495149.59	1316234.07	053° 17' 43.27"	039° 28' 29.82"	Картометрический метод	5.00	–

7383	495138.07	1316244.24	053° 17' 42.90"	039° 28' 30.36"	Картометрический метод	5.00	–
7384	495131.77	1316250.05	053° 17' 42.69"	039° 28' 30.67"	Картометрический метод	5.00	–
7385	495121.03	1316256.15	053° 17' 42.34"	039° 28' 30.99"	Картометрический метод	5.00	–
7386	495104.37	1316264.28	053° 17' 41.80"	039° 28' 31.42"	Картометрический метод	5.00	–
7387	495093.72	1316270.97	053° 17' 41.45"	039° 28' 31.77"	Картометрический метод	5.00	–
7388	495085.97	1316278.62	053° 17' 41.19"	039° 28' 32.18"	Картометрический метод	5.00	–
7389	495076.67	1316289.56	053° 17' 40.89"	039° 28' 32.76"	Картометрический метод	5.00	–
7390	495071.25	1316297.50	053° 17' 40.71"	039° 28' 33.19"	Картометрический метод	5.00	–
7391	495069.02	1316305.25	053° 17' 40.63"	039° 28' 33.60"	Картометрический метод	5.00	–
7392	495069.41	1316309.32	053° 17' 40.65"	039° 28' 33.82"	Картометрический метод	5.00	–
7393	495070.18	1316310.96	053° 17' 40.67"	039° 28' 33.91"	Картометрический метод	5.00	–
7394	495071.34	1316312.22	053° 17' 40.71"	039° 28' 33.98"	Картометрический метод	5.00	–
7395	495072.60	1316314.26	053° 17' 40.75"	039° 28' 34.09"	Картометрический метод	5.00	–
7396	495073.09	1316317.35	053° 17' 40.76"	039° 28' 34.26"	Картометрический метод	5.00	–
7397	495072.99	1316323.65	053° 17' 40.76"	039° 28' 34.60"	Картометрический метод	5.00	–
7398	495069.50	1316329.65	053° 17' 40.64"	039° 28' 34.92"	Картометрический метод	5.00	–
7399	495068.34	1316334.50	053° 17' 40.60"	039° 28' 35.18"	Картометрический метод	5.00	–
7400	495068.54	1316340.89	053° 17' 40.60"	039° 28' 35.53"	Картометрический метод	5.00	–
7401	495069.70	1316347.09	053° 17' 40.64"	039° 28' 35.86"	Картометрический метод	5.00	–
7402	495069.12	1316356.96	053° 17' 40.61"	039° 28' 36.40"	Картометрический метод	5.00	–
7403	495066.02	1316365.29	053° 17' 40.51"	039° 28' 36.84"	Картометрический метод	5.00	–
7404	495061.37	1316375.56	053° 17' 40.36"	039° 28' 37.39"	Картометрический метод	5.00	–
7405	495053.24	1316391.83	053° 17' 40.09"	039° 28' 38.27"	Картометрический метод	5.00	–
7406	495044.33	1316415.84	053° 17' 39.79"	039° 28' 39.56"	Картометрический метод	5.00	–
7407	495032.70	1316440.64	053° 17' 39.40"	039° 28' 40.88"	Картометрический метод	5.00	–
7408	495028.83	1316459.81	053° 17' 39.27"	039° 28' 41.92"	Картометрический метод	5.00	–
7409	495027.28	1316471.63	053° 17' 39.21"	039° 28' 42.55"	Картометрический метод	5.00	–
7410	495028.64	1316479.95	053° 17' 39.25"	039° 28' 43.00"	Картометрический метод	5.00	–
7411	495029.41	1316486.54	053° 17' 39.27"	039° 28' 43.36"	Картометрический метод	5.00	–
7412	495031.15	1316493.71	053° 17' 39.33"	039° 28' 43.75"	Картометрический метод	5.00	–
7413	495033.48	1316502.62	053° 17' 39.40"	039° 28' 44.23"	Картометрический метод	5.00	–
7414	495033.87	1316510.75	053° 17' 39.41"	039° 28' 44.67"	Картометрический метод	5.00	–
7415	495033.87	1316514.43	053° 17' 39.40"	039° 28' 44.87"	Картометрический метод	5.00	–
7416	495033.09	1316518.50	053° 17' 39.38"	039° 28' 45.09"	Картометрический метод	5.00	–
7417	495031.35	1316520.24	053° 17' 39.32"	039° 28' 45.18"	Картометрический метод	5.00	–
7418	495029.22	1316521.60	053° 17' 39.25"	039° 28' 45.25"	Картометрический метод	5.00	–
7419	495026.31	1316521.79	053° 17' 39.16"	039° 28' 45.26"	Картометрический метод	5.00	–
7420	495024.18	1316521.40	053° 17' 39.09"	039° 28' 45.24"	Картометрический метод	5.00	–
7421	495022.63	1316520.24	053° 17' 39.04"	039° 28' 45.17"	Картометрический метод	5.00	–

7422	495019.53	1316516.56	053° 17' 38.94"	039° 28' 44.97"	Картометрический метод	5.00	–
7423	495017.02	1316515.79	053° 17' 38.86"	039° 28' 44.93"	Картометрический метод	5.00	–
7424	495016.43	1316519.47	053° 17' 38.84"	039° 28' 45.13"	Картометрический метод	5.00	–
7425	495016.43	1316524.70	053° 17' 38.84"	039° 28' 45.41"	Картометрический метод	5.00	–
7426	495017.40	1316530.31	053° 17' 38.86"	039° 28' 45.71"	Картометрический метод	5.00	–
7427	495017.60	1316535.54	053° 17' 38.87"	039° 28' 46.00"	Картометрический метод	5.00	–
7428	495013.92	1316540.77	053° 17' 38.75"	039° 28' 46.28"	Картометрический метод	5.00	–
7429	495010.43	1316543.29	053° 17' 38.63"	039° 28' 46.41"	Картометрический метод	5.00	–
7430	495002.10	1316545.81	053° 17' 38.36"	039° 28' 46.54"	Картометрический метод	5.00	–
7431	494994.35	1316546.19	053° 17' 38.11"	039° 28' 46.55"	Картометрический метод	5.00	–
7432	494985.06	1316545.61	053° 17' 37.81"	039° 28' 46.52"	Картометрический метод	5.00	–
7433	494975.95	1316542.71	053° 17' 37.52"	039° 28' 46.35"	Картометрический метод	5.00	–
7434	494969.56	1316536.51	053° 17' 37.31"	039° 28' 46.01"	Картометрический метод	5.00	–
7435	494962.78	1316527.41	053° 17' 37.10"	039° 28' 45.52"	Картометрический метод	5.00	–
7436	494960.27	1316518.69	053° 17' 37.02"	039° 28' 45.04"	Картометрический метод	5.00	–
7437	494960.46	1316504.75	053° 17' 37.03"	039° 28' 44.29"	Картометрический метод	5.00	–
7438	494960.07	1316484.02	053° 17' 37.03"	039° 28' 43.17"	Картометрический метод	5.00	–
7439	494958.14	1316461.17	053° 17' 36.98"	039° 28' 41.94"	Картометрический метод	5.00	–
7440	494953.29	1316443.15	053° 17' 36.83"	039° 28' 40.96"	Картометрический метод	5.00	–
7441	494950.19	1316419.72	053° 17' 36.74"	039° 28' 39.69"	Картометрический метод	5.00	–
7442	494951.74	1316385.82	053° 17' 36.81"	039° 28' 37.87"	Картометрический метод	5.00	–
7443	494954.26	1316362.39	053° 17' 36.90"	039° 28' 36.60"	Картометрический метод	5.00	–
7444	494956.97	1316353.09	053° 17' 36.99"	039° 28' 36.10"	Картометрический метод	5.00	–
7445	494964.72	1316342.63	053° 17' 37.24"	039° 28' 35.54"	Картометрический метод	5.00	–
7446	494974.79	1316333.72	053° 17' 37.57"	039° 28' 35.07"	Картометрический метод	5.00	–
7447	494979.05	1316327.72	053° 17' 37.72"	039° 28' 34.75"	Картометрический метод	5.00	–
7448	494981.38	1316324.23	053° 17' 37.79"	039° 28' 34.56"	Картометрический метод	5.00	–
7449	494981.57	1316320.36	053° 17' 37.80"	039° 28' 34.35"	Картометрический метод	5.00	–
7450	494980.80	1316316.68	053° 17' 37.78"	039° 28' 34.15"	Картометрический метод	5.00	–
7451	494979.25	1316314.16	053° 17' 37.73"	039° 28' 34.02"	Картометрический метод	5.00	–
7452	494975.95	1316311.64	053° 17' 37.62"	039° 28' 33.88"	Картометрический метод	5.00	–
7453	494972.08	1316309.51	053° 17' 37.50"	039° 28' 33.76"	Картометрический метод	5.00	–
7454	494962.01	1316306.61	053° 17' 37.17"	039° 28' 33.60"	Картометрический метод	5.00	–
7455	494950.78	1316305.25	053° 17' 36.81"	039° 28' 33.52"	Картометрический метод	5.00	–
7456	494934.70	1316302.93	053° 17' 36.29"	039° 28' 33.38"	Картометрический метод	5.00	–
7457	494931.21	1316301.38	053° 17' 36.18"	039° 28' 33.29"	Картометрический метод	5.00	–
7458	494928.50	1316299.25	053° 17' 36.09"	039° 28' 33.17"	Картометрический метод	5.00	–
7459	494928.50	1316296.15	053° 17' 36.09"	039° 28' 33.01"	Картометрический метод	5.00	–
7460	494930.05	1316288.98	053° 17' 36.15"	039° 28' 32.62"	Картометрический метод	5.00	–

7461	494933.15	1316282.01	053° 17' 36.25"	039° 28' 32.25"	Картометрический метод	5.00	–
7462	494936.64	1316277.55	053° 17' 36.37"	039° 28' 32.01"	Картометрический метод	5.00	–
7463	494938.77	1316271.55	053° 17' 36.44"	039° 28' 31.69"	Картометрический метод	5.00	–
7464	494943.80	1316258.57	053° 17' 36.61"	039° 28' 30.99"	Картометрический метод	5.00	–
7465	494946.71	1316248.89	053° 17' 36.70"	039° 28' 30.47"	Картометрический метод	5.00	–
7466	494950.97	1316241.72	053° 17' 36.85"	039° 28' 30.09"	Картометрический метод	5.00	–
7467	494956.00	1316237.65	053° 17' 37.01"	039° 28' 29.87"	Картометрический метод	5.00	–
7468	494961.04	1316236.30	053° 17' 37.17"	039° 28' 29.80"	Картометрический метод	5.00	–
7469	494969.56	1316235.91	053° 17' 37.45"	039° 28' 29.79"	Картометрический метод	5.00	–
7470	494980.41	1316237.07	053° 17' 37.80"	039° 28' 29.86"	Картометрический метод	5.00	–
7471	494987.77	1316241.33	053° 17' 38.04"	039° 28' 30.09"	Картометрический метод	5.00	–
7472	494995.71	1316248.11	053° 17' 38.29"	039° 28' 30.46"	Картометрический метод	5.00	–
7473	495002.30	1316253.73	053° 17' 38.50"	039° 28' 30.77"	Картометрический метод	5.00	–
7474	495005.20	1316254.70	053° 17' 38.59"	039° 28' 30.83"	Картометрический метод	5.00	–
7475	495007.91	1316254.31	053° 17' 38.68"	039° 28' 30.81"	Картометрический метод	5.00	–
7476	495009.27	1316252.18	053° 17' 38.73"	039° 28' 30.69"	Картометрический метод	5.00	–
7477	495008.69	1316248.89	053° 17' 38.71"	039° 28' 30.52"	Картометрический метод	5.00	–
7478	495006.75	1316244.63	053° 17' 38.65"	039° 28' 30.28"	Картометрический метод	5.00	–
7479	495000.94	1316238.82	053° 17' 38.46"	039° 28' 29.97"	Картометрический метод	5.00	–
7480	494995.32	1316233.78	053° 17' 38.28"	039° 28' 29.69"	Картометрический метод	5.00	–
7481	494979.05	1316223.90	053° 17' 37.76"	039° 28' 29.15"	Картометрический метод	5.00	–
7482	494974.02	1316219.83	053° 17' 37.60"	039° 28' 28.92"	Картометрический метод	5.00	–
7483	494968.98	1316218.09	053° 17' 37.44"	039° 28' 28.82"	Картометрический метод	5.00	–
7484	494963.56	1316218.09	053° 17' 37.26"	039° 28' 28.82"	Картометрический метод	5.00	–
7485	494952.52	1316222.55	053° 17' 36.90"	039° 28' 29.05"	Картометрический метод	5.00	–
7486	494933.73	1316236.30	053° 17' 36.29"	039° 28' 29.78"	Картометрический метод	5.00	–
7487	494917.27	1316249.08	053° 17' 35.75"	039° 28' 30.46"	Картометрический метод	5.00	–
7488	494913.20	1316257.80	053° 17' 35.62"	039° 28' 30.93"	Картометрический метод	5.00	–
7489	494910.49	1316275.23	053° 17' 35.52"	039° 28' 31.86"	Картометрический метод	5.00	–
7490	494908.75	1316293.43	053° 17' 35.46"	039° 28' 32.85"	Картометрический метод	5.00	–
7491	494907.20	1316301.76	053° 17' 35.40"	039° 28' 33.29"	Картометрический метод	5.00	–
7492	494907.78	1316306.99	053° 17' 35.42"	039° 28' 33.58"	Картометрический метод	5.00	–
7493	494910.29	1316312.03	053° 17' 35.50"	039° 28' 33.85"	Картометрический метод	5.00	–
7494	494914.75	1316319.39	053° 17' 35.64"	039° 28' 34.25"	Картометрический метод	5.00	–
7495	494919.59	1316333.92	053° 17' 35.79"	039° 28' 35.04"	Картометрический метод	5.00	–
7496	494925.60	1316347.86	053° 17' 35.98"	039° 28' 35.80"	Картометрический метод	5.00	–
7497	494932.96	1316360.06	053° 17' 36.21"	039° 28' 36.46"	Картометрический метод	5.00	–
7498	494937.60	1316371.49	053° 17' 36.35"	039° 28' 37.08"	Картометрический метод	5.00	–
7499	494938.38	1316381.76	053° 17' 36.38"	039° 28' 37.64"	Картометрический метод	5.00	–

7500	494938.38	1316392.41	053° 17' 36.37"	039° 28' 38.21"	Картометрический метод	5.00	–
7501	494936.25	1316409.07	053° 17' 36.29"	039° 28' 39.11"	Картометрический метод	5.00	–
7502	494933.92	1316419.52	053° 17' 36.21"	039° 28' 39.67"	Картометрический метод	5.00	–
7503	494932.38	1316428.63	053° 17' 36.16"	039° 28' 40.16"	Картометрический метод	5.00	–
7504	494932.38	1316433.66	053° 17' 36.16"	039° 28' 40.43"	Картометрический метод	5.00	–
7505	494934.12	1316438.70	053° 17' 36.21"	039° 28' 40.71"	Картометрический метод	5.00	–
7506	494938.96	1316446.25	053° 17' 36.37"	039° 28' 41.12"	Картометрический метод	5.00	–
7507	494943.42	1316457.87	053° 17' 36.50"	039° 28' 41.75"	Картометрический метод	5.00	–
7508	494945.93	1316470.46	053° 17' 36.58"	039° 28' 42.43"	Картометрический метод	5.00	–
7509	494947.48	1316484.80	053° 17' 36.62"	039° 28' 43.20"	Картометрический метод	5.00	–
7510	494946.32	1316497.97	053° 17' 36.58"	039° 28' 43.91"	Картометрический метод	5.00	–
7511	494944.77	1316515.79	053° 17' 36.52"	039° 28' 44.88"	Картометрический метод	5.00	–
7512	494947.48	1316526.05	053° 17' 36.60"	039° 28' 45.43"	Картометрический метод	5.00	–
7513	494955.04	1316538.06	053° 17' 36.84"	039° 28' 46.09"	Картометрический метод	5.00	–
7514	494964.14	1316547.36	053° 17' 37.13"	039° 28' 46.59"	Картометрический метод	5.00	–
7515	494973.05	1316552.78	053° 17' 37.42"	039° 28' 46.89"	Картометрический метод	5.00	–
7516	494982.15	1316557.82	053° 17' 37.71"	039° 28' 47.17"	Картометрический метод	5.00	–
7517	494999.58	1316563.43	053° 17' 38.27"	039° 28' 47.49"	Картометрический метод	5.00	–
7518	495014.69	1316567.11	053° 17' 38.76"	039° 28' 47.70"	Картометрический метод	5.00	–
7519	495026.70	1316570.79	053° 17' 39.15"	039° 28' 47.91"	Картометрический метод	5.00	–
7520	495040.65	1316573.89	053° 17' 39.60"	039° 28' 48.08"	Картометрический метод	5.00	–
7521	495061.95	1316578.35	053° 17' 40.28"	039° 28' 48.34"	Картометрический метод	5.00	–
7522	495075.12	1316584.35	053° 17' 40.71"	039° 28' 48.67"	Картометрический метод	5.00	–
7523	495080.93	1316588.03	053° 17' 40.89"	039° 28' 48.88"	Картометрический метод	5.00	–
7524	495087.71	1316595.78	053° 17' 41.11"	039° 28' 49.30"	Картометрический метод	5.00	–
7525	495094.49	1316602.56	053° 17' 41.32"	039° 28' 49.67"	Картометрический метод	5.00	–
7526	495105.72	1316607.01	053° 17' 41.69"	039° 28' 49.92"	Картометрический метод	5.00	–
7527	495112.89	1316606.62	053° 17' 41.92"	039° 28' 49.91"	Картометрический метод	5.00	–
7528	495116.38	1316605.27	053° 17' 42.03"	039° 28' 49.83"	Картометрический метод	5.00	–
7529	495122.19	1316602.94	053° 17' 42.22"	039° 28' 49.71"	Картометрический метод	5.00	–
7530	495125.29	1316599.65	053° 17' 42.32"	039° 28' 49.54"	Картометрический метод	5.00	–
7531	495128.77	1316595.58	053° 17' 42.44"	039° 28' 49.32"	Картометрический метод	5.00	–
7532	495131.68	1316593.65	053° 17' 42.53"	039° 28' 49.22"	Картометрический метод	5.00	–
7533	495134.97	1316592.87	053° 17' 42.64"	039° 28' 49.18"	Картометрический метод	5.00	–
7534	495138.26	1316593.84	053° 17' 42.74"	039° 28' 49.23"	Картометрический метод	5.00	–
7535	495140.97	1316596.36	053° 17' 42.83"	039° 28' 49.37"	Картометрический метод	5.00	–
7536	495143.11	1316601.40	053° 17' 42.90"	039° 28' 49.65"	Картометрический метод	5.00	–
7537	495145.24	1316608.76	053° 17' 42.96"	039° 28' 50.04"	Картометрический метод	5.00	–
7538	495147.75	1316617.28	053° 17' 43.04"	039° 28' 50.51"	Картометрический метод	5.00	–

7539	495150.27	1316622.70	053° 17' 43.12"	039° 28' 50.80"	Картометрический метод	5.00	–
7540	495153.76	1316632.38	053° 17' 43.23"	039° 28' 51.33"	Картометрический метод	5.00	–
7541	495156.86	1316638.39	053° 17' 43.33"	039° 28' 51.65"	Картометрический метод	5.00	–
7542	495162.28	1316646.52	053° 17' 43.50"	039° 28' 52.10"	Картометрический метод	5.00	–
7543	495165.96	1316649.24	053° 17' 43.62"	039° 28' 52.25"	Картометрический метод	5.00	–
7544	495171.38	1316654.66	053° 17' 43.79"	039° 28' 52.54"	Картометрический метод	5.00	–
7545	495174.68	1316658.53	053° 17' 43.89"	039° 28' 52.75"	Картометрический метод	5.00	–
7546	495172.93	1316662.41	053° 17' 43.83"	039° 28' 52.96"	Картометрический метод	5.00	–
7547	495168.87	1316665.31	053° 17' 43.70"	039° 28' 53.12"	Картометрический метод	5.00	–
7548	495165.77	1316666.09	053° 17' 43.60"	039° 28' 53.16"	Картометрический метод	5.00	–
7549	495160.73	1316665.12	053° 17' 43.44"	039° 28' 53.10"	Картометрический метод	5.00	–
7550	495152.98	1316662.02	053° 17' 43.19"	039° 28' 52.93"	Картометрический метод	5.00	–
7551	495151.63	1316662.21	053° 17' 43.15"	039° 28' 52.94"	Картометрический метод	5.00	–
7552	495149.50	1316664.73	053° 17' 43.08"	039° 28' 53.07"	Картометрический метод	5.00	–
7553	495148.92	1316667.83	053° 17' 43.06"	039° 28' 53.24"	Картометрический метод	5.00	–
7554	495149.11	1316671.32	053° 17' 43.06"	039° 28' 53.42"	Картометрический метод	5.00	–
7555	495149.88	1316677.13	053° 17' 43.08"	039° 28' 53.74"	Картометрический метод	5.00	–
7556	495151.05	1316680.23	053° 17' 43.12"	039° 28' 53.91"	Картометрический метод	5.00	–
7557	495152.40	1316686.42	053° 17' 43.16"	039° 28' 54.24"	Картометрический метод	5.00	–
7558	495152.21	1316691.27	053° 17' 43.15"	039° 28' 54.50"	Картометрический метод	5.00	–
7559	495150.47	1316696.88	053° 17' 43.09"	039° 28' 54.81"	Картометрический метод	5.00	–
7560	495142.52	1316713.93	053° 17' 42.83"	039° 28' 55.72"	Картометрический метод	5.00	–
7561	495132.65	1316731.36	053° 17' 42.50"	039° 28' 56.65"	Картометрический метод	5.00	–
7562	495126.84	1316739.88	053° 17' 42.31"	039° 28' 57.11"	Картометрический метод	5.00	–
7563	495121.22	1316746.66	053° 17' 42.12"	039° 28' 57.47"	Картометрический метод	5.00	–
7564	495117.73	1316748.79	053° 17' 42.01"	039° 28' 57.58"	Картометрический метод	5.00	–
7565	495113.67	1316748.79	053° 17' 41.88"	039° 28' 57.58"	Картометрический метод	5.00	–
7566	495110.57	1316747.24	053° 17' 41.78"	039° 28' 57.49"	Картометрический метод	5.00	–
7567	495107.08	1316746.27	053° 17' 41.67"	039° 28' 57.44"	Картометрический метод	5.00	–
7568	495105.14	1316747.24	053° 17' 41.60"	039° 28' 57.49"	Картометрический метод	5.00	–
7569	495104.17	1316748.79	053° 17' 41.57"	039° 28' 57.57"	Картометрический метод	5.00	–
7570	495104.56	1316750.73	053° 17' 41.58"	039° 28' 57.68"	Картометрический метод	5.00	–
7571	495107.08	1316753.63	053° 17' 41.66"	039° 28' 57.84"	Картометрический метод	5.00	–
7572	495109.02	1316758.28	053° 17' 41.72"	039° 28' 58.09"	Картометрический метод	5.00	–
7573	495109.21	1316761.19	053° 17' 41.73"	039° 28' 58.25"	Картометрический метод	5.00	–
7574	495102.24	1316769.90	053° 17' 41.50"	039° 28' 58.71"	Картометрический метод	5.00	–
7575	495087.71	1316788.88	053° 17' 41.02"	039° 28' 59.73"	Картометрический метод	5.00	–
7576	495082.09	1316796.44	053° 17' 40.84"	039° 29' 00.13"	Картометрический метод	5.00	–
7577	495078.61	1316802.25	053° 17' 40.72"	039° 29' 00.44"	Картометрический метод	5.00	–

7578	495076.09	1316807.09	053° 17' 40.64"	039° 29' 00.70"	Картометрический метод	5.00	–
7579	495071.25	1316819.10	053° 17' 40.48"	039° 29' 01.34"	Картометрический метод	5.00	–
7580	495071.25	1316830.53	053° 17' 40.47"	039° 29' 01.96"	Картометрический метод	5.00	–
7581	495070.86	1316840.40	053° 17' 40.45"	039° 29' 02.49"	Картометрический метод	5.00	–
7582	495075.51	1316857.25	053° 17' 40.60"	039° 29' 03.41"	Картометрический метод	5.00	–
7583	495081.13	1316871.39	053° 17' 40.77"	039° 29' 04.17"	Картометрический метод	5.00	–
7584	495069.50	1316865.58	053° 17' 40.40"	039° 29' 03.85"	Картометрический метод	5.00	–
7585	495059.63	1316859.00	053° 17' 40.08"	039° 29' 03.49"	Картометрический метод	5.00	–
7586	495052.65	1316851.44	053° 17' 39.86"	039° 29' 03.08"	Картометрический метод	5.00	–
7587	495049.75	1316843.89	053° 17' 39.77"	039° 29' 02.67"	Картометрический метод	5.00	–
7588	495048.01	1316824.71	053° 17' 39.72"	039° 29' 01.63"	Картометрический метод	5.00	–
7589	495047.23	1316798.57	053° 17' 39.71"	039° 29' 00.22"	Картометрический метод	5.00	–
7590	495049.17	1316781.14	053° 17' 39.78"	039° 28' 59.28"	Картометрический метод	5.00	–
7591	495062.34	1316747.05	053° 17' 40.22"	039° 28' 57.45"	Картометрический метод	5.00	–
7592	495069.70	1316725.35	053° 17' 40.47"	039° 28' 56.28"	Картометрический метод	5.00	–
7593	495071.44	1316718.96	053° 17' 40.53"	039° 28' 55.94"	Картометрический метод	5.00	–
7594	495071.83	1316714.31	053° 17' 40.54"	039° 28' 55.69"	Картометрический метод	5.00	–
7595	495070.28	1316711.99	053° 17' 40.49"	039° 28' 55.56"	Картометрический метод	5.00	–
7596	495068.34	1316711.60	053° 17' 40.43"	039° 28' 55.54"	Картометрический метод	5.00	–
7597	495065.44	1316717.80	053° 17' 40.33"	039° 28' 55.87"	Картометрический метод	5.00	–
7598	495061.56	1316725.55	053° 17' 40.20"	039° 28' 56.29"	Картометрический метод	5.00	–
7599	495056.72	1316736.98	053° 17' 40.04"	039° 28' 56.90"	Картометрический метод	5.00	–
7600	495051.49	1316749.56	053° 17' 39.87"	039° 28' 57.58"	Картометрический метод	5.00	–
7601	495048.88	1316757.41	053° 17' 39.78"	039° 28' 58.00"	Картометрический метод	5.00	–
7602	495046.84	1316763.61	053° 17' 39.71"	039° 28' 58.33"	Картометрический метод	5.00	–
7603	495044.23	1316770.48	053° 17' 39.62"	039° 28' 58.70"	Картометрический метод	5.00	–
7604	495041.61	1316777.65	053° 17' 39.54"	039° 28' 59.08"	Картометрический метод	5.00	–
7605	495041.61	1316782.88	053° 17' 39.53"	039° 28' 59.37"	Картометрический метод	5.00	–
7606	495040.65	1316798.95	053° 17' 39.49"	039° 29' 00.23"	Картометрический метод	5.00	–
7607	495039.10	1316816.19	053° 17' 39.44"	039° 29' 01.16"	Картометрический метод	5.00	–
7608	495039.10	1316834.79	053° 17' 39.43"	039° 29' 02.17"	Картометрический метод	5.00	–
7609	495040.06	1316845.05	053° 17' 39.45"	039° 29' 02.72"	Картометрический метод	5.00	–
7610	495042.00	1316851.44	053° 17' 39.51"	039° 29' 03.07"	Картометрический метод	5.00	–
7611	495046.07	1316857.64	053° 17' 39.64"	039° 29' 03.41"	Картометрический метод	5.00	–
7612	495050.91	1316862.87	053° 17' 39.80"	039° 29' 03.69"	Картометрический метод	5.00	–
7613	495057.30	1316867.13	053° 17' 40.00"	039° 29' 03.93"	Картометрический метод	5.00	–
7614	495077.64	1316878.37	053° 17' 40.66"	039° 29' 04.55"	Картометрический метод	5.00	–
7615	495085.97	1316882.63	053° 17' 40.92"	039° 29' 04.78"	Картометрический метод	5.00	–
7616	495094.30	1316887.08	053° 17' 41.19"	039° 29' 05.03"	Картометрический метод	5.00	–

7617	495106.50	1316893.28	053° 17' 41.58"	039° 29' 05.37"	Картометрический метод	5.00	–
7618	495122.96	1316902.58	053° 17' 42.11"	039° 29' 05.89"	Картометрический метод	5.00	–
7619	495143.88	1316913.81	053° 17' 42.78"	039° 29' 06.51"	Картометрический метод	5.00	–
7620	495161.51	1316926.40	053° 17' 43.35"	039° 29' 07.20"	Картометрический метод	5.00	–
7621	495173.13	1316937.83	053° 17' 43.72"	039° 29' 07.83"	Картометрический метод	5.00	–
7622	495176.23	1316941.89	053° 17' 43.81"	039° 29' 08.05"	Картометрический метод	5.00	–
7623	495178.16	1316947.32	053° 17' 43.88"	039° 29' 08.35"	Картометрический метод	5.00	–
7624	495177.78	1316953.13	053° 17' 43.86"	039° 29' 08.66"	Картометрический метод	5.00	–
7625	495177.97	1316959.52	053° 17' 43.86"	039° 29' 09.00"	Картометрический метод	5.00	–
7626	495182.04	1316965.91	053° 17' 43.99"	039° 29' 09.35"	Картометрический метод	5.00	–
7627	495185.33	1316969.20	053° 17' 44.10"	039° 29' 09.53"	Картометрический метод	5.00	–
7628	495189.78	1316970.56	053° 17' 44.24"	039° 29' 09.61"	Картометрический метод	5.00	–
7629	495196.37	1316969.20	053° 17' 44.45"	039° 29' 09.54"	Картометрический метод	5.00	–
7630	495203.05	1316967.17	053° 17' 44.67"	039° 29' 09.44"	Картометрический метод	5.00	–
7631	495206.54	1316967.56	053° 17' 44.78"	039° 29' 09.46"	Картометрический метод	5.00	–
7632	495208.18	1316968.82	053° 17' 44.84"	039° 29' 09.53"	Картометрический метод	5.00	–
7633	495209.35	1316970.46	053° 17' 44.87"	039° 29' 09.62"	Картометрический метод	5.00	–
7634	495209.54	1316972.59	053° 17' 44.88"	039° 29' 09.73"	Картометрический метод	5.00	–
7635	495208.57	1316975.11	053° 17' 44.85"	039° 29' 09.87"	Картометрический метод	5.00	–
7636	495208.09	1316978.02	053° 17' 44.83"	039° 29' 10.03"	Картометрический метод	5.00	–
7637	495208.09	1316981.50	053° 17' 44.83"	039° 29' 10.21"	Картометрический метод	5.00	–
7638	495209.44	1316984.41	053° 17' 44.87"	039° 29' 10.37"	Картометрический метод	5.00	–
7639	495212.44	1316988.67	053° 17' 44.97"	039° 29' 10.60"	Картометрический метод	5.00	–
7640	495224.84	1316999.23	053° 17' 45.36"	039° 29' 11.18"	Картометрический метод	5.00	–
7641	495234.62	1317008.81	053° 17' 45.67"	039° 29' 11.71"	Картометрический метод	5.00	–
7642	495238.79	1317015.59	053° 17' 45.80"	039° 29' 12.08"	Картометрический метод	5.00	–
7643	495248.28	1317027.79	053° 17' 46.11"	039° 29' 12.74"	Картометрический метод	5.00	–
7644	495255.44	1317036.41	053° 17' 46.33"	039° 29' 13.21"	Картометрический метод	5.00	–
7645	495260.58	1317040.29	053° 17' 46.50"	039° 29' 13.43"	Картометрический метод	5.00	–
7646	495264.84	1317044.06	053° 17' 46.63"	039° 29' 13.63"	Картометрический метод	5.00	–
7647	495273.84	1317050.17	053° 17' 46.92"	039° 29' 13.97"	Картометрический метод	5.00	–
7648	495280.72	1317056.36	053° 17' 47.14"	039° 29' 14.31"	Картометрический метод	5.00	–
7649	495295.15	1317068.37	053° 17' 47.60"	039° 29' 14.97"	Картометрический метод	5.00	–
7650	495298.64	1317072.15	053° 17' 47.71"	039° 29' 15.18"	Картометрический метод	5.00	–
7651	495301.06	1317074.57	053° 17' 47.79"	039° 29' 15.31"	Картометрический метод	5.00	–
7652	495302.70	1317075.54	053° 17' 47.84"	039° 29' 15.36"	Картометрический метод	5.00	–
7653	495305.03	1317075.54	053° 17' 47.92"	039° 29' 15.36"	Картометрический метод	5.00	–
7654	495308.13	1317075.54	053° 17' 48.02"	039° 29' 15.37"	Картометрический метод	5.00	–
7655	495311.90	1317074.67	053° 17' 48.14"	039° 29' 15.32"	Картометрический метод	5.00	–

7656	495315.37	1317073.15	053° 17' 48.26"	039° 29' 15.24"	Картометрический метод	5.00	–
7657	495321.71	1317088.35	053° 17' 48.45"	039° 29' 16.07"	Картометрический метод	5.00	–
7658	495322.34	1317090.98	053° 17' 48.47"	039° 29' 16.21"	Картометрический метод	5.00	–
7659	495324.45	1317093.52	053° 17' 48.54"	039° 29' 16.35"	Картометрический метод	5.00	–
7660	495327.75	1317094.36	053° 17' 48.65"	039° 29' 16.40"	Картометрический метод	5.00	–
7661	495332.26	1317093.49	053° 17' 48.79"	039° 29' 16.35"	Картометрический метод	5.00	–
7662	495336.79	1317090.65	053° 17' 48.94"	039° 29' 16.20"	Картометрический метод	5.00	–
7663	495340.67	1317088.80	053° 17' 49.07"	039° 29' 16.11"	Картометрический метод	5.00	–
7664	495342.85	1317088.94	053° 17' 49.14"	039° 29' 16.12"	Картометрический метод	5.00	–
7665	495352.57	1317093.71	053° 17' 49.45"	039° 29' 16.38"	Картометрический метод	5.00	–
7666	495359.01	1317098.66	053° 17' 49.66"	039° 29' 16.65"	Картометрический метод	5.00	–
7667	495363.61	1317100.77	053° 17' 49.80"	039° 29' 16.77"	Картометрический метод	5.00	–
7668	495368.05	1317103.08	053° 17' 49.95"	039° 29' 16.90"	Картометрический метод	5.00	–
7669	495373.23	1317109.14	053° 17' 50.11"	039° 29' 17.23"	Картометрический метод	5.00	–
7670	495377.72	1317110.36	053° 17' 50.26"	039° 29' 17.30"	Картометрический метод	5.00	–
7671	495382.57	1317108.62	053° 17' 50.41"	039° 29' 17.21"	Картометрический метод	5.00	–
7672	495384.65	1317108.62	053° 17' 50.48"	039° 29' 17.21"	Картометрический метод	5.00	–
7673	495386.44	1317109.13	053° 17' 50.54"	039° 29' 17.24"	Картометрический метод	5.00	–
7674	495387.03	1317109.57	053° 17' 50.56"	039° 29' 17.26"	Картометрический метод	5.00	–
7675	495387.35	1317111.07	053° 17' 50.57"	039° 29' 17.34"	Картометрический метод	5.00	–
7676	495388.08	1317112.42	053° 17' 50.59"	039° 29' 17.42"	Картометрический метод	5.00	–
7677	495390.52	1317114.46	053° 17' 50.67"	039° 29' 17.53"	Картометрический метод	5.00	–
7678	495394.36	1317116.83	053° 17' 50.79"	039° 29' 17.66"	Картометрический метод	5.00	–
7679	495404.79	1317119.73	053° 17' 51.13"	039° 29' 17.83"	Картометрический метод	5.00	–
7680	495408.96	1317120.43	053° 17' 51.26"	039° 29' 17.87"	Картометрический метод	5.00	–
7681	495411.86	1317119.70	053° 17' 51.36"	039° 29' 17.83"	Картометрический метод	5.00	–
7682	495414.96	1317120.13	053° 17' 51.46"	039° 29' 17.85"	Картометрический метод	5.00	–
7683	495418.19	1317119.95	053° 17' 51.56"	039° 29' 17.85"	Картометрический метод	5.00	–
7684	495420.93	1317117.70	053° 17' 51.65"	039° 29' 17.73"	Картометрический метод	5.00	–
7685	495423.19	1317113.89	053° 17' 51.72"	039° 29' 17.52"	Картометрический метод	5.00	–
7686	495425.11	1317114.40	053° 17' 51.79"	039° 29' 17.55"	Картометрический метод	5.00	–
7687	495432.82	1317118.91	053° 17' 52.03"	039° 29' 17.80"	Картометрический метод	5.00	–
7688	495437.28	1317121.51	053° 17' 52.18"	039° 29' 17.95"	Картометрический метод	5.00	–
7689	495441.69	1317125.53	053° 17' 52.32"	039° 29' 18.17"	Картометрический метод	5.00	–
7690	495444.90	1317127.09	053° 17' 52.42"	039° 29' 18.25"	Картометрический метод	5.00	–
7691	495449.80	1317126.54	053° 17' 52.58"	039° 29' 18.23"	Картометрический метод	5.00	–
7692	495452.48	1317124.02	053° 17' 52.67"	039° 29' 18.09"	Картометрический метод	5.00	–
7693	495454.60	1317121.35	053° 17' 52.74"	039° 29' 17.95"	Картометрический метод	5.00	–
7694	495456.17	1317120.20	053° 17' 52.79"	039° 29' 17.89"	Картометрический метод	5.00	–

7695	495464.21	1317118.42	053° 17' 53.05"	039° 29' 17.80"	Картометрический метод	5.00	–
7696	495475.17	1317118.98	053° 17' 53.40"	039° 29' 17.84"	Картометрический метод	5.00	–
7697	495482.91	1317119.07	053° 17' 53.65"	039° 29' 17.85"	Картометрический метод	5.00	–
7698	495487.09	1317116.87	053° 17' 53.79"	039° 29' 17.73"	Картометрический метод	5.00	–
7699	495491.74	1317111.28	053° 17' 53.94"	039° 29' 17.44"	Картометрический метод	5.00	–
7700	495495.53	1317105.71	053° 17' 54.07"	039° 29' 17.14"	Картометрический метод	5.00	–
7701	495498.21	1317101.60	053° 17' 54.16"	039° 29' 16.92"	Картометрический метод	5.00	–
7702	495499.60	1317100.75	053° 17' 54.20"	039° 29' 16.87"	Картометрический метод	5.00	–
7703	495501.83	1317101.37	053° 17' 54.27"	039° 29' 16.91"	Картометрический метод	5.00	–
7704	495505.75	1317104.61	053° 17' 54.40"	039° 29' 17.09"	Картометрический метод	5.00	–
7705	495507.75	1317107.43	053° 17' 54.46"	039° 29' 17.24"	Картометрический метод	5.00	–
7706	495508.93	1317111.10	053° 17' 54.50"	039° 29' 17.44"	Картометрический метод	5.00	–
7707	495511.33	1317114.76	053° 17' 54.57"	039° 29' 17.64"	Картометрический метод	5.00	–
7708	495515.00	1317115.88	053° 17' 54.69"	039° 29' 17.70"	Картометрический метод	5.00	–
7709	495518.97	1317115.10	053° 17' 54.82"	039° 29' 17.66"	Картометрический метод	5.00	–
7710	495522.57	1317112.62	053° 17' 54.94"	039° 29' 17.53"	Картометрический метод	5.00	–
7711	495527.35	1317108.02	053° 17' 55.10"	039° 29' 17.29"	Картометрический метод	5.00	–
7712	495531.16	1317106.43	053° 17' 55.22"	039° 29' 17.20"	Картометрический метод	5.00	–
7713	495532.99	1317106.33	053° 17' 55.28"	039° 29' 17.20"	Картометрический метод	5.00	–
7714	495539.77	1317108.46	053° 17' 55.50"	039° 29' 17.32"	Картометрический метод	5.00	–
7715	495543.65	1317112.14	053° 17' 55.62"	039° 29' 17.52"	Картометрический метод	5.00	–
7716	495547.72	1317118.73	053° 17' 55.75"	039° 29' 17.88"	Картометрический метод	5.00	–
7717	495550.62	1317124.73	053° 17' 55.84"	039° 29' 18.21"	Картометрический метод	5.00	–
7718	495553.91	1317135.58	053° 17' 55.94"	039° 29' 18.79"	Картометрический метод	5.00	–
7719	495569.41	1317155.14	053° 17' 56.43"	039° 29' 19.86"	Картометрический метод	5.00	–
7720	495599.82	1317183.03	053° 17' 57.41"	039° 29' 21.39"	Картометрический метод	5.00	–
7721	495623.06	1317208.21	053° 17' 58.15"	039° 29' 22.77"	Картометрический метод	5.00	–
7722	495625.00	1317214.99	053° 17' 58.21"	039° 29' 23.14"	Картометрический метод	5.00	–
7723	495622.87	1317220.22	053° 17' 58.13"	039° 29' 23.42"	Картометрический метод	5.00	–
7724	495622.87	1317224.29	053° 17' 58.13"	039° 29' 23.64"	Картометрический метод	5.00	–
7725	495629.64	1317235.14	053° 17' 58.35"	039° 29' 24.23"	Картометрический метод	5.00	–
7726	495635.45	1317245.40	053° 17' 58.53"	039° 29' 24.79"	Картометрический метод	5.00	–
7727	495643.98	1317253.92	053° 17' 58.80"	039° 29' 25.25"	Картометрический метод	5.00	–
7728	495656.76	1317266.32	053° 17' 59.21"	039° 29' 25.93"	Картометрический метод	5.00	–
7729	495672.45	1317280.26	053° 17' 59.71"	039° 29' 26.70"	Картометрический метод	5.00	–
7730	495684.26	1317289.75	053° 18' 00.09"	039° 29' 27.22"	Картометрический метод	5.00	–
7731	495698.98	1317301.57	053° 18' 00.56"	039° 29' 27.87"	Картометрический метод	5.00	–
7732	495721.64	1317313.97	053° 18' 01.29"	039° 29' 28.55"	Картометрический метод	5.00	–
7733	495738.69	1317327.72	053° 18' 01.83"	039° 29' 29.31"	Картометрический метод	5.00	–

7734	495759.99	1317352.12	053° 18' 02.51"	039° 29' 30.64"	Картометрический метод	5.00	–
7735	495785.66	1317376.04	053° 18' 03.33"	039° 29' 31.95"	Картометрический метод	5.00	–
7736	495790.89	1317383.79	053° 18' 03.49"	039° 29' 32.37"	Картометрический метод	5.00	–
7737	495793.89	1317393.38	053° 18' 03.59"	039° 29' 32.89"	Картометрический метод	5.00	–
7738	495795.73	1317408.87	053° 18' 03.64"	039° 29' 33.73"	Картометрический метод	5.00	–
7739	495797.47	1317420.30	053° 18' 03.69"	039° 29' 34.35"	Картометрический метод	5.00	–
7740	495806.09	1317448.19	053° 18' 03.96"	039° 29' 35.86"	Картометрический метод	5.00	–
7741	495813.26	1317466.01	053° 18' 04.18"	039° 29' 36.83"	Картометрический метод	5.00	–
7742	495818.29	1317477.53	053° 18' 04.34"	039° 29' 37.46"	Картометрический метод	5.00	–
7743	495826.24	1317492.45	053° 18' 04.59"	039° 29' 38.27"	Картометрический метод	5.00	–
7744	495837.57	1317510.65	053° 18' 04.95"	039° 29' 39.26"	Картометрический метод	5.00	–
7745	495849.09	1317530.12	053° 18' 05.31"	039° 29' 40.32"	Картометрический метод	5.00	–
7746	495868.85	1317563.82	053° 18' 05.93"	039° 29' 42.15"	Картометрический метод	5.00	–
7747	495882.21	1317607.59	053° 18' 06.34"	039° 29' 44.53"	Картометрический метод	5.00	–
7748	495892.67	1317639.16	053° 18' 06.67"	039° 29' 46.24"	Картометрический метод	5.00	–
7749	495895.96	1317652.72	053° 18' 06.77"	039° 29' 46.97"	Картометрический метод	5.00	–
7750	495894.41	1317661.83	053° 18' 06.71"	039° 29' 47.47"	Картометрический метод	5.00	–
7751	495891.12	1317670.93	053° 18' 06.60"	039° 29' 47.95"	Картометрический метод	5.00	–
7752	495883.37	1317686.23	053° 18' 06.35"	039° 29' 48.77"	Картометрический метод	5.00	–
7753	495877.56	1317703.08	053° 18' 06.15"	039° 29' 49.68"	Картометрический метод	5.00	–
7754	495873.79	1317718.77	053° 18' 06.02"	039° 29' 50.52"	Картометрический метод	5.00	–
7755	495871.27	1317742.69	053° 18' 05.93"	039° 29' 51.81"	Картометрический метод	5.00	–
7756	495871.17	1317752.47	053° 18' 05.92"	039° 29' 52.34"	Картометрический метод	5.00	–
7757	495873.01	1317767.58	053° 18' 05.97"	039° 29' 53.16"	Картометрический метод	5.00	–
7758	495874.85	1317786.95	053° 18' 06.02"	039° 29' 54.21"	Картометрический метод	5.00	–
7759	495873.49	1317804.38	053° 18' 05.97"	039° 29' 55.15"	Картометрический метод	5.00	–
7760	495869.01	1317830.15	053° 18' 05.82"	039° 29' 56.53"	Картометрический метод	5.00	–
7761	495865.94	1317847.76	053° 18' 05.71"	039° 29' 57.48"	Картометрический метод	5.00	–
7762	495860.52	1317879.14	053° 18' 05.52"	039° 29' 59.17"	Картометрический метод	5.00	–
7763	495863.42	1317911.87	053° 18' 05.60"	039° 30' 00.94"	Картометрический метод	5.00	–
7764	495866.91	1317933.57	053° 18' 05.70"	039° 30' 02.12"	Картометрический метод	5.00	–
7765	495872.91	1317956.81	053° 18' 05.88"	039° 30' 03.37"	Картометрический метод	5.00	–
7766	495875.24	1317967.66	053° 18' 05.95"	039° 30' 03.96"	Картометрический метод	5.00	–
7767	495878.14	1317976.37	053° 18' 06.04"	039° 30' 04.44"	Картометрический метод	5.00	–
7768	495882.02	1317986.64	053° 18' 06.16"	039° 30' 04.99"	Картометрический метод	5.00	–
7769	495885.50	1318005.23	053° 18' 06.27"	039° 30' 06.00"	Картометрический метод	5.00	–
7770	495884.92	1318018.98	053° 18' 06.24"	039° 30' 06.74"	Картометрический метод	5.00	–
7771	495881.63	1318029.63	053° 18' 06.13"	039° 30' 07.31"	Картометрический метод	5.00	–
7772	495876.21	1318039.71	053° 18' 05.95"	039° 30' 07.85"	Картометрический метод	5.00	–

7773	495874.85	1318043.19	053° 18' 05.91"	039° 30' 08.04"	Картометрический метод	5.00	–
7774	495875.82	1318045.90	053° 18' 05.94"	039° 30' 08.19"	Картометрический метод	5.00	–
7775	495876.35	1318050.05	053° 18' 05.95"	039° 30' 08.41"	Картометрический метод	5.00	–
7776	495877.63	1318056.32	053° 18' 05.99"	039° 30' 08.75"	Картометрический метод	5.00	–
7777	495877.92	1318059.16	053° 18' 06.00"	039° 30' 08.90"	Картометрический метод	5.00	–
7778	495877.11	1318061.72	053° 18' 05.97"	039° 30' 09.04"	Картометрический метод	5.00	–
7779	495877.29	1318065.71	053° 18' 05.98"	039° 30' 09.26"	Картометрический метод	5.00	–
7780	495876.93	1318066.74	053° 18' 05.96"	039° 30' 09.31"	Картометрический метод	5.00	–
7781	495873.33	1318072.36	053° 18' 05.84"	039° 30' 09.61"	Картометрический метод	5.00	–
7782	495871.68	1318078.38	053° 18' 05.79"	039° 30' 09.94"	Картометрический метод	5.00	–
7783	495872.14	1318084.97	053° 18' 05.80"	039° 30' 10.29"	Картометрический метод	5.00	–
7784	495873.73	1318087.32	053° 18' 05.85"	039° 30' 10.42"	Картометрический метод	5.00	–
7785	495873.82	1318088.10	053° 18' 05.85"	039° 30' 10.46"	Картометрический метод	5.00	–
7786	495871.78	1318091.45	053° 18' 05.78"	039° 30' 10.64"	Картометрический метод	5.00	–
7787	495869.42	1318094.94	053° 18' 05.71"	039° 30' 10.83"	Картометрический метод	5.00	–
7788	495868.95	1318098.86	053° 18' 05.69"	039° 30' 11.04"	Картометрический метод	5.00	–
7789	495869.77	1318103.99	053° 18' 05.71"	039° 30' 11.32"	Картометрический метод	5.00	–
7790	495870.05	1318108.94	053° 18' 05.72"	039° 30' 11.59"	Картометрический метод	5.00	–
7791	495869.81	1318114.82	053° 18' 05.71"	039° 30' 11.90"	Картометрический метод	5.00	–
7792	495871.60	1318117.59	053° 18' 05.77"	039° 30' 12.05"	Картометрический метод	5.00	–
7793	495872.46	1318118.18	053° 18' 05.79"	039° 30' 12.09"	Картометрический метод	5.00	–
7794	495876.21	1318121.16	053° 18' 05.91"	039° 30' 12.25"	Картометрический метод	5.00	–
7795	495879.61	1318126.04	053° 18' 06.02"	039° 30' 12.52"	Картометрический метод	5.00	–
7796	495881.80	1318129.08	053° 18' 06.09"	039° 30' 12.68"	Картометрический метод	5.00	–
7797	495884.72	1318129.82	053° 18' 06.19"	039° 30' 12.72"	Картометрический метод	5.00	–
7798	495886.81	1318130.00	053° 18' 06.25"	039° 30' 12.74"	Картометрический метод	5.00	–
7799	495889.47	1318132.76	053° 18' 06.34"	039° 30' 12.89"	Картометрический метод	5.00	–
7800	495890.81	1318135.00	053° 18' 06.38"	039° 30' 13.01"	Картометрический метод	5.00	–
7801	495893.40	1318136.18	053° 18' 06.46"	039° 30' 13.07"	Картометрический метод	5.00	–
7802	495898.90	1318136.50	053° 18' 06.64"	039° 30' 13.10"	Картометрический метод	5.00	–
7803	495902.75	1318136.51	053° 18' 06.77"	039° 30' 13.10"	Картометрический метод	5.00	–
7804	495906.19	1318136.66	053° 18' 06.88"	039° 30' 13.11"	Картометрический метод	5.00	–
7805	495907.96	1318137.62	053° 18' 06.93"	039° 30' 13.16"	Картометрический метод	5.00	–
7806	495909.02	1318139.50	053° 18' 06.97"	039° 30' 13.27"	Картометрический метод	5.00	–
7807	495911.72	1318148.03	053° 18' 07.05"	039° 30' 13.73"	Картометрический метод	5.00	–
7808	495914.07	1318159.43	053° 18' 07.12"	039° 30' 14.35"	Картометрический метод	5.00	–
7809	495915.86	1318171.63	053° 18' 07.17"	039° 30' 15.01"	Картометрический метод	5.00	–
7810	495917.30	1318181.93	053° 18' 07.22"	039° 30' 15.56"	Картометрический метод	5.00	–
7811	495917.54	1318187.71	053° 18' 07.22"	039° 30' 15.88"	Картометрический метод	5.00	–

7812	495918.86	1318193.31	053° 18' 07.26"	039° 30' 16.18"	Картометрический метод	5.00	–
7813	495922.53	1318200.02	053° 18' 07.38"	039° 30' 16.54"	Картометрический метод	5.00	–
7814	495923.71	1318202.21	053° 18' 07.41"	039° 30' 16.66"	Картометрический метод	5.00	–
7815	495924.68	1318205.31	053° 18' 07.44"	039° 30' 16.83"	Картометрический метод	5.00	–
7816	495928.37	1318208.33	053° 18' 07.56"	039° 30' 17.00"	Картометрический метод	5.00	–
7817	495933.65	1318211.12	053° 18' 07.73"	039° 30' 17.15"	Картометрический метод	5.00	–
7818	495937.13	1318212.75	053° 18' 07.84"	039° 30' 17.24"	Картометрический метод	5.00	–
7819	495938.77	1318214.40	053° 18' 07.89"	039° 30' 17.33"	Картометрический метод	5.00	–
7820	495941.27	1318218.80	053° 18' 07.97"	039° 30' 17.57"	Картометрический метод	5.00	–
7821	495944.54	1318222.63	053° 18' 08.08"	039° 30' 17.78"	Картометрический метод	5.00	–
7822	495947.47	1318223.86	053° 18' 08.17"	039° 30' 17.85"	Картометрический метод	5.00	–
7823	495949.61	1318226.85	053° 18' 08.24"	039° 30' 18.01"	Картометрический метод	5.00	–
7824	495952.86	1318229.25	053° 18' 08.34"	039° 30' 18.15"	Картометрический метод	5.00	–
7825	495953.82	1318230.25	053° 18' 08.37"	039° 30' 18.20"	Картометрический метод	5.00	–
7826	495955.21	1318233.96	053° 18' 08.42"	039° 30' 18.40"	Картометрический метод	5.00	–
7827	495956.12	1318237.25	053° 18' 08.45"	039° 30' 18.58"	Картометрический метод	5.00	–
7828	495960.07	1318244.74	053° 18' 08.57"	039° 30' 18.99"	Картометрический метод	5.00	–
7829	495965.63	1318249.41	053° 18' 08.75"	039° 30' 19.24"	Картометрический метод	5.00	–
7830	495972.48	1318254.07	053° 18' 08.97"	039° 30' 19.50"	Картометрический метод	5.00	–
7831	495984.48	1318256.68	053° 18' 09.35"	039° 30' 19.65"	Картометрический метод	5.00	–
7832	495990.95	1318257.41	053° 18' 09.56"	039° 30' 19.70"	Картометрический метод	5.00	–
7833	496002.75	1318256.94	053° 18' 09.94"	039° 30' 19.68"	Картометрический метод	5.00	–
7834	496012.39	1318255.42	053° 18' 10.26"	039° 30' 19.60"	Картометрический метод	5.00	–
7835	496022.56	1318252.63	053° 18' 10.59"	039° 30' 19.46"	Картометрический метод	5.00	–
7836	496035.05	1318248.73	053° 18' 10.99"	039° 30' 19.26"	Картометрический метод	5.00	–
7837	496045.12	1318245.30	053° 18' 11.32"	039° 30' 19.08"	Картометрический метод	5.00	–
7838	496052.44	1318243.06	053° 18' 11.56"	039° 30' 18.97"	Картометрический метод	5.00	–
7839	496057.79	1318243.88	053° 18' 11.73"	039° 30' 19.02"	Картометрический метод	5.00	–
7840	496064.31	1318246.63	053° 18' 11.94"	039° 30' 19.17"	Картометрический метод	5.00	–
7841	496076.10	1318249.33	053° 18' 12.32"	039° 30' 19.32"	Картометрический метод	5.00	–
7842	496084.68	1318249.08	053° 18' 12.60"	039° 30' 19.32"	Картометрический метод	5.00	–
7843	496099.50	1318247.28	053° 18' 13.08"	039° 30' 19.23"	Картометрический метод	5.00	–
7844	496122.85	1318244.84	053° 18' 13.83"	039° 30' 19.12"	Картометрический метод	5.00	–
7845	496136.78	1318239.85	053° 18' 14.29"	039° 30' 18.86"	Картометрический метод	5.00	–
7846	496147.35	1318231.37	053° 18' 14.63"	039° 30' 18.41"	Картометрический метод	5.00	–
7847	496160.60	1318215.56	053° 18' 15.07"	039° 30' 17.57"	Картометрический метод	5.00	–
7848	496173.97	1318199.06	053° 18' 15.51"	039° 30' 16.69"	Картометрический метод	5.00	–
7849	496182.96	1318189.83	053° 18' 15.80"	039° 30' 16.19"	Картометрический метод	5.00	–
7850	496236.21	1318156.93	053° 18' 17.54"	039° 30' 14.46"	Картометрический метод	5.00	–

7851	496255.88	1318150.21	053° 18' 18.18"	039° 30' 14.11"	Картометрический метод	5.00	–
7852	496271.61	1318150.97	053° 18' 18.69"	039° 30' 14.17"	Картометрический метод	5.00	–
7853	496287.96	1318161.55	053° 18' 19.21"	039° 30' 14.75"	Картометрический метод	5.00	–
7854	496297.89	1318179.06	053° 18' 19.53"	039° 30' 15.70"	Картометрический метод	5.00	–
7855	496312.14	1318220.34	053° 18' 19.97"	039° 30' 17.94"	Картометрический метод	5.00	–
7856	496317.58	1318257.33	053° 18' 20.13"	039° 30' 19.94"	Картометрический метод	5.00	–
7857	496323.48	1318293.63	053° 18' 20.30"	039° 30' 21.91"	Картометрический метод	5.00	–
7858	496335.57	1318330.12	053° 18' 20.67"	039° 30' 23.89"	Картометрический метод	5.00	–
7859	496341.07	1318343.90	053° 18' 20.85"	039° 30' 24.64"	Картометрический метод	5.00	–
7860	496347.26	1318357.46	053° 18' 21.04"	039° 30' 25.37"	Картометрический метод	5.00	–
7861	496359.08	1318377.21	053° 18' 21.41"	039° 30' 26.45"	Картометрический метод	5.00	–
7862	496368.38	1318390.38	053° 18' 21.71"	039° 30' 27.17"	Картометрический метод	5.00	–
7863	496379.61	1318406.46	053° 18' 22.06"	039° 30' 28.04"	Картометрический метод	5.00	–
7864	496391.43	1318423.31	053° 18' 22.44"	039° 30' 28.96"	Картометрический метод	5.00	–
7865	496402.47	1318442.10	053° 18' 22.79"	039° 30' 29.99"	Картометрический метод	5.00	–
7866	496410.21	1318456.04	053° 18' 23.03"	039° 30' 30.74"	Картометрический метод	5.00	–
7867	496416.41	1318466.89	053° 18' 23.23"	039° 30' 31.34"	Картометрический метод	5.00	–
7868	496433.84	1318493.23	053° 18' 23.78"	039° 30' 32.77"	Картометрический метод	5.00	–
7869	496440.43	1318507.18	053° 18' 23.98"	039° 30' 33.53"	Картометрический метод	5.00	–
7870	496445.85	1318522.09	053° 18' 24.15"	039° 30' 34.34"	Картометрический метод	5.00	–
7871	496454.57	1318549.98	053° 18' 24.42"	039° 30' 35.85"	Картометрический метод	5.00	–
7872	496455.73	1318559.28	053° 18' 24.45"	039° 30' 36.35"	Картометрический метод	5.00	–
7873	496455.73	1318566.25	053° 18' 24.45"	039° 30' 36.73"	Картометрический метод	5.00	–
7874	496456.50	1318573.03	053° 18' 24.47"	039° 30' 37.10"	Картометрический метод	5.00	–
7875	496457.08	1318578.65	053° 18' 24.49"	039° 30' 37.40"	Картометрический метод	5.00	–
7876	496458.25	1318587.17	053° 18' 24.52"	039° 30' 37.86"	Картометрический метод	5.00	–
7877	496460.18	1318597.24	053° 18' 24.58"	039° 30' 38.41"	Картометрический метод	5.00	–
7878	496463.48	1318608.86	053° 18' 24.68"	039° 30' 39.04"	Картометрический метод	5.00	–
7879	496466.38	1318617.19	053° 18' 24.77"	039° 30' 39.49"	Картометрический метод	5.00	–
7880	496469.29	1318624.74	053° 18' 24.86"	039° 30' 39.90"	Картометрический метод	5.00	–
7881	496472.39	1318633.27	053° 18' 24.96"	039° 30' 40.36"	Картометрический метод	5.00	–
7882	496478.78	1318651.28	053° 18' 25.16"	039° 30' 41.34"	Картометрический метод	5.00	–
7883	496487.69	1318678.01	053° 18' 25.43"	039° 30' 42.79"	Картометрический метод	5.00	–
7884	496490.20	1318685.95	053° 18' 25.51"	039° 30' 43.22"	Картометрический метод	5.00	–
7885	496492.34	1318690.02	053° 18' 25.58"	039° 30' 43.44"	Картометрический метод	5.00	–
7886	496494.08	1318691.76	053° 18' 25.63"	039° 30' 43.54"	Картометрический метод	5.00	–
7887	496497.56	1318694.86	053° 18' 25.74"	039° 30' 43.71"	Картометрический метод	5.00	–
7888	496500.66	1318694.76	053° 18' 25.84"	039° 30' 43.70"	Картометрический метод	5.00	–
7889	496509.74	1318711.49	053° 18' 26.13"	039° 30' 44.62"	Картометрический метод	5.00	–

7890	496518.22	1318722.43	053° 18' 26.40"	039° 30' 45.21"	Картометрический метод	5.00	–
7891	496524.40	1318728.09	053° 18' 26.60"	039° 30' 45.52"	Картометрический метод	5.00	–
7892	496537.41	1318733.98	053° 18' 27.01"	039° 30' 45.85"	Картометрический метод	5.00	–
7893	496547.34	1318740.86	053° 18' 27.33"	039° 30' 46.23"	Картометрический метод	5.00	–
7894	496554.46	1318747.98	053° 18' 27.56"	039° 30' 46.62"	Картометрический метод	5.00	–
7895	496559.00	1318752.20	053° 18' 27.70"	039° 30' 46.85"	Картометрический метод	5.00	–
7896	496561.92	1318753.06	053° 18' 27.80"	039° 30' 46.90"	Картометрический метод	5.00	–
7897	496565.03	1318751.86	053° 18' 27.90"	039° 30' 46.84"	Картометрический метод	5.00	–
7898	496568.46	1318752.47	053° 18' 28.01"	039° 30' 46.87"	Картометрический метод	5.00	–
7899	496576.08	1318758.55	053° 18' 28.25"	039° 30' 47.21"	Картометрический метод	5.00	–
7900	496580.40	1318761.93	053° 18' 28.39"	039° 30' 47.39"	Картометрический метод	5.00	–
7901	496585.00	1318762.82	053° 18' 28.54"	039° 30' 47.45"	Картометрический метод	5.00	–
7902	496593.07	1318762.71	053° 18' 28.80"	039° 30' 47.45"	Картометрический метод	5.00	–
7903	496594.22	1318763.39	053° 18' 28.84"	039° 30' 47.48"	Картометрический метод	5.00	–
7904	496598.97	1318769.60	053° 18' 28.99"	039° 30' 47.82"	Картометрический метод	5.00	–
7905	496602.52	1318772.44	053° 18' 29.10"	039° 30' 47.98"	Картометрический метод	5.00	–
7906	496602.92	1318774.58	053° 18' 29.11"	039° 30' 48.09"	Картометрический метод	5.00	–
7907	496602.35	1318781.47	053° 18' 29.09"	039° 30' 48.47"	Картометрический метод	5.00	–
7908	496602.20	1318785.64	053° 18' 29.09"	039° 30' 48.69"	Картометрический метод	5.00	–
7909	496604.11	1318789.51	053° 18' 29.15"	039° 30' 48.90"	Картометрический метод	5.00	–
7910	496607.98	1318791.86	053° 18' 29.27"	039° 30' 49.03"	Картометрический метод	5.00	–
7911	496611.76	1318792.11	053° 18' 29.39"	039° 30' 49.05"	Картометрический метод	5.00	–
7912	496612.14	1318792.96	053° 18' 29.40"	039° 30' 49.09"	Картометрический метод	5.00	–
7913	496612.79	1318796.41	053° 18' 29.42"	039° 30' 49.28"	Картометрический метод	5.00	–
7914	496617.91	1318800.48	053° 18' 29.59"	039° 30' 49.50"	Картометрический метод	5.00	–
7915	496623.12	1318802.71	053° 18' 29.75"	039° 30' 49.63"	Картометрический метод	5.00	–
7916	496624.84	1318804.52	053° 18' 29.81"	039° 30' 49.73"	Картометрический метод	5.00	–
7917	496627.91	1318811.93	053° 18' 29.91"	039° 30' 50.13"	Картометрический метод	5.00	–
7918	496638.55	1318823.17	053° 18' 30.24"	039° 30' 50.75"	Картометрический метод	5.00	–
7919	496671.30	1318839.36	053° 18' 31.30"	039° 30' 51.65"	Картометрический метод	5.00	–
7920	496685.77	1318844.11	053° 18' 31.76"	039° 30' 51.91"	Картометрический метод	5.00	–
7921	496710.26	1318848.70	053° 18' 32.55"	039° 30' 52.18"	Картометрический метод	5.00	–
7922	496729.45	1318854.54	053° 18' 33.17"	039° 30' 52.51"	Картометрический метод	5.00	–
7923	496731.89	1318856.58	053° 18' 33.25"	039° 30' 52.62"	Картометрический метод	5.00	–
7924	496735.25	1318860.00	053° 18' 33.35"	039° 30' 52.81"	Картометрический метод	5.00	–
7925	496811.50	1318902.44	053° 18' 35.80"	039° 30' 55.16"	Картометрический метод	5.00	–
7926	496823.46	1318909.34	053° 18' 36.18"	039° 30' 55.54"	Картометрический метод	5.00	–
7927	496830.67	1318911.20	053° 18' 36.42"	039° 30' 55.65"	Картометрический метод	5.00	–
7928	496840.20	1318908.52	053° 18' 36.73"	039° 30' 55.51"	Картометрический метод	5.00	–

7929	496855.27	1318904.40	053° 18' 37.22"	039° 30' 55.30"	Картометрический метод	5.00	–
7930	496868.19	1318909.31	053° 18' 37.63"	039° 30' 55.58"	Картометрический метод	5.00	–
7931	496912.36	1318946.95	053° 18' 39.04"	039° 30' 57.64"	Картометрический метод	5.00	–
7932	496927.02	1318974.79	053° 18' 39.50"	039° 30' 59.16"	Картометрический метод	5.00	–
7933	496943.20	1319004.77	053° 18' 40.01"	039° 31' 00.79"	Картометрический метод	5.00	–
7934	496954.67	1319023.11	053° 18' 40.37"	039° 31' 01.79"	Картометрический метод	5.00	–
7935	496969.42	1319037.29	053° 18' 40.85"	039° 31' 02.57"	Картометрический метод	5.00	–
7936	497006.53	1319070.45	053° 18' 42.03"	039° 31' 04.39"	Картометрический метод	5.00	–
7937	497025.52	1319095.04	053° 18' 42.63"	039° 31' 05.73"	Картометрический метод	5.00	–
7938	497052.37	1319115.90	053° 18' 43.49"	039° 31' 06.88"	Картометрический метод	5.00	–
7939	497091.42	1319135.42	053° 18' 44.74"	039° 31' 07.96"	Картометрический метод	5.00	–
7940	497115.15	1319144.22	053° 18' 45.51"	039° 31' 08.45"	Картометрический метод	5.00	–
7941	497140.33	1319158.37	053° 18' 46.32"	039° 31' 09.24"	Картометрический метод	5.00	–
7942	497161.34	1319181.95	053° 18' 46.98"	039° 31' 10.53"	Картометрический метод	5.00	–
7943	497175.71	1319204.99	053° 18' 47.44"	039° 31' 11.78"	Картометрический метод	5.00	–
7944	497191.94	1319233.05	053° 18' 47.95"	039° 31' 13.31"	Картометрический метод	5.00	–
7945	497207.65	1319247.04	053° 18' 48.45"	039° 31' 14.08"	Картометрический метод	5.00	–
7946	497219.16	1319255.30	053° 18' 48.82"	039° 31' 14.53"	Картометрический метод	5.00	–
7947	497221.85	1319257.64	053° 18' 48.91"	039° 31' 14.66"	Картометрический метод	5.00	–
7948	497226.63	1319264.72	053° 18' 49.06"	039° 31' 15.05"	Картометрический метод	5.00	–
7949	497229.46	1319266.76	053° 18' 49.15"	039° 31' 15.16"	Картометрический метод	5.00	–
7950	497235.74	1319267.52	053° 18' 49.35"	039° 31' 15.21"	Картометрический метод	5.00	–
7951	497241.72	1319264.67	053° 18' 49.55"	039° 31' 15.06"	Картометрический метод	5.00	–
7952	497245.51	1319264.09	053° 18' 49.67"	039° 31' 15.03"	Картометрический метод	5.00	–
7953	497250.72	1319264.08	053° 18' 49.84"	039° 31' 15.03"	Картометрический метод	5.00	–
7954	497260.36	1319262.56	053° 18' 50.15"	039° 31' 14.96"	Картометрический метод	5.00	–
7955	497273.25	1319258.90	053° 18' 50.57"	039° 31' 14.77"	Картометрический метод	5.00	–
7956	497286.45	1319253.25	053° 18' 51.00"	039° 31' 14.48"	Картометрический метод	5.00	–
7957	497297.87	1319251.90	053° 18' 51.37"	039° 31' 14.41"	Картометрический метод	5.00	–
7958	497306.01	1319254.42	053° 18' 51.63"	039° 31' 14.56"	Картометрический метод	5.00	–
7959	497311.63	1319256.74	053° 18' 51.81"	039° 31' 14.69"	Картометрический метод	5.00	–
7960	497317.44	1319259.45	053° 18' 52.00"	039° 31' 14.84"	Картометрический метод	5.00	–
7961	497320.34	1319259.84	053° 18' 52.09"	039° 31' 14.86"	Картометрический метод	5.00	–
7962	497324.10	1319260.67	053° 18' 52.21"	039° 31' 14.91"	Картометрический метод	5.00	–
7963	497334.79	1319260.67	053° 18' 52.56"	039° 31' 14.92"	Картометрический метод	5.00	–
7964	497341.11	1319258.72	053° 18' 52.76"	039° 31' 14.82"	Картометрический метод	5.00	–
7965	497347.28	1319258.25	053° 18' 52.96"	039° 31' 14.79"	Картометрический метод	5.00	–
7966	497351.81	1319259.40	053° 18' 53.11"	039° 31' 14.86"	Картометрический метод	5.00	–
7967	497361.90	1319263.65	053° 18' 53.43"	039° 31' 15.10"	Картометрический метод	5.00	–

7968	497370.72	1319264.38	053° 18' 53.72"	039° 31' 15.14"	Картометрический метод	5.00	–
7969	497380.28	1319261.60	053° 18' 54.03"	039° 31' 15.00"	Картометрический метод	5.00	–
7970	497382.18	1319261.60	053° 18' 54.09"	039° 31' 15.00"	Картометрический метод	5.00	–
7971	497385.04	1319263.03	053° 18' 54.18"	039° 31' 15.08"	Картометрический метод	5.00	–
7972	497389.46	1319262.50	053° 18' 54.32"	039° 31' 15.06"	Картометрический метод	5.00	–
7973	497395.07	1319259.70	053° 18' 54.51"	039° 31' 14.91"	Картометрический метод	5.00	–
7974	497402.21	1319260.89	053° 18' 54.74"	039° 31' 14.98"	Картометрический метод	5.00	–
7975	497405.33	1319263.72	053° 18' 54.84"	039° 31' 15.14"	Картометрический метод	5.00	–
7976	497408.71	1319268.48	053° 18' 54.94"	039° 31' 15.40"	Картометрический метод	5.00	–
7977	497416.42	1319271.55	053° 18' 55.19"	039° 31' 15.57"	Картометрический метод	5.00	–
7978	497420.94	1319271.49	053° 18' 55.34"	039° 31' 15.57"	Картометрический метод	5.00	–
7979	497425.66	1319274.36	053° 18' 55.49"	039° 31' 15.73"	Картометрический метод	5.00	–
7980	497431.24	1319278.96	053° 18' 55.67"	039° 31' 15.98"	Картометрический метод	5.00	–
7981	497437.29	1319279.61	053° 18' 55.86"	039° 31' 16.02"	Картометрический метод	5.00	–
7982	497440.39	1319279.61	053° 18' 55.96"	039° 31' 16.02"	Картометрический метод	5.00	–
7983	497441.70	1319280.13	053° 18' 56.01"	039° 31' 16.05"	Картометрический метод	5.00	–
7984	497443.99	1319284.16	053° 18' 56.08"	039° 31' 16.27"	Картометрический метод	5.00	–
7985	497443.77	1319295.81	053° 18' 56.07"	039° 31' 16.90"	Картометрический метод	5.00	–
7986	497446.64	1319315.37	053° 18' 56.15"	039° 31' 17.96"	Картометрический метод	5.00	–
7987	497450.29	1319323.31	053° 18' 56.26"	039° 31' 18.39"	Картометрический метод	5.00	–
7988	497454.98	1319328.18	053° 18' 56.41"	039° 31' 18.66"	Картометрический метод	5.00	–
7989	497467.76	1319331.94	053° 18' 56.82"	039° 31' 18.87"	Картометрический метод	5.00	–
7990	497478.70	1319334.79	053° 18' 57.18"	039° 31' 19.03"	Картометрический метод	5.00	–
7991	497490.95	1319341.87	053° 18' 57.57"	039° 31' 19.42"	Картометрический метод	5.00	–
7992	497510.75	1319360.06	053° 18' 58.20"	039° 31' 20.42"	Картометрический метод	5.00	–
7993	497525.65	1319374.38	053° 18' 58.68"	039° 31' 21.21"	Картометрический метод	5.00	–
7994	497531.15	1319381.04	053° 18' 58.85"	039° 31' 21.57"	Картометрический метод	5.00	–
7995	497533.55	1319388.12	053° 18' 58.93"	039° 31' 21.96"	Картометрический метод	5.00	–
7996	497533.71	1319396.29	053° 18' 58.93"	039° 31' 22.40"	Картометрический метод	5.00	–
7997	497533.11	1319402.16	053° 18' 58.90"	039° 31' 22.71"	Картометрический метод	5.00	–
7998	497528.34	1319411.42	053° 18' 58.75"	039° 31' 23.21"	Картометрический метод	5.00	–
7999	497517.93	1319423.42	053° 18' 58.40"	039° 31' 23.85"	Картометрический метод	5.00	–
8000	497510.34	1319445.44	053° 18' 58.15"	039° 31' 25.03"	Картометрический метод	5.00	–
8001	497507.42	1319473.50	053° 18' 58.04"	039° 31' 26.55"	Картометрический метод	5.00	–
8002	497508.94	1319524.62	053° 18' 58.07"	039° 31' 29.31"	Картометрический метод	5.00	–
8003	497511.33	1319555.14	053° 18' 58.13"	039° 31' 30.96"	Картометрический метод	5.00	–
8004	497519.11	1319573.96	053° 18' 58.37"	039° 31' 31.98"	Картометрический метод	5.00	–
8005	497526.67	1319592.46	053° 18' 58.61"	039° 31' 32.99"	Картометрический метод	5.00	–
8006	497525.23	1319609.09	053° 18' 58.55"	039° 31' 33.88"	Картометрический метод	5.00	–

8007	497518.82	1319635.23	053° 18' 58.33"	039° 31' 35.29"	Картометрический метод	5.00	–
8008	497517.19	1319656.73	053° 18' 58.27"	039° 31' 36.45"	Картометрический метод	5.00	–
8009	497521.83	1319676.85	053° 18' 58.41"	039° 31' 37.54"	Картометрический метод	5.00	–
8010	497539.02	1319700.91	053° 18' 58.96"	039° 31' 38.85"	Картометрический метод	5.00	–
8011	497546.22	1319725.03	053° 18' 59.18"	039° 31' 40.16"	Картометрический метод	5.00	–
8012	497556.62	1319748.37	053° 18' 59.50"	039° 31' 41.43"	Картометрический метод	5.00	–
8013	497577.77	1319776.26	053° 19' 00.17"	039° 31' 42.95"	Картометрический метод	5.00	–
8014	497577.94	1319776.47	053° 19' 00.18"	039° 31' 42.96"	Картометрический метод	5.00	–
8015	497587.32	1319786.41	053° 19' 00.48"	039° 31' 43.51"	Картометрический метод	5.00	–
8016	497595.26	1319794.83	053° 19' 00.73"	039° 31' 43.97"	Картометрический метод	5.00	–
8017	497602.76	1319800.09	053° 19' 00.97"	039° 31' 44.26"	Картометрический метод	5.00	–
8018	497614.19	1319802.61	053° 19' 01.34"	039° 31' 44.40"	Картометрический метод	5.00	–
8019	497619.61	1319802.61	053° 19' 01.51"	039° 31' 44.41"	Картометрический метод	5.00	–
8020	497630.64	1319802.00	053° 19' 01.87"	039° 31' 44.38"	Картометрический метод	5.00	–
8021	497661.99	1319799.18	053° 19' 02.89"	039° 31' 44.26"	Картометрический метод	5.00	–
8022	497683.90	1319791.61	053° 19' 03.60"	039° 31' 43.87"	Картометрический метод	5.00	–
8023	497714.75	1319774.28	053° 19' 04.60"	039° 31' 42.95"	Картометрический метод	5.00	–
8024	497735.95	1319764.26	053° 19' 05.29"	039° 31' 42.43"	Картометрический метод	5.00	–
8025	497751.29	1319765.81	053° 19' 05.79"	039° 31' 42.53"	Картометрический метод	5.00	–
8026	497774.76	1319772.01	053° 19' 06.55"	039° 31' 42.88"	Картометрический метод	5.00	–
8027	497782.50	1319773.94	053° 19' 06.80"	039° 31' 42.99"	Картометрический метод	5.00	–
8028	497785.41	1319773.17	053° 19' 06.89"	039° 31' 42.95"	Картометрический метод	5.00	–
8029	497786.96	1319772.20	053° 19' 06.94"	039° 31' 42.90"	Картометрический метод	5.00	–
8030	497788.47	1319766.74	053° 19' 06.99"	039° 31' 42.60"	Картометрический метод	5.00	–
8031	497785.02	1319756.51	053° 19' 06.88"	039° 31' 42.05"	Картометрический метод	5.00	–
8032	497781.73	1319749.93	053° 19' 06.78"	039° 31' 41.69"	Картометрический метод	5.00	–
8033	497781.73	1319746.05	053° 19' 06.78"	039° 31' 41.48"	Картометрический метод	5.00	–
8034	497786.76	1319740.63	053° 19' 06.95"	039° 31' 41.19"	Картометрический метод	5.00	–
8035	497805.62	1319721.08	053° 19' 07.57"	039° 31' 40.15"	Картометрический метод	5.00	–
8036	497820.52	1319711.77	053° 19' 08.05"	039° 31' 39.66"	Картометрический метод	5.00	–
8037	497831.66	1319707.76	053° 19' 08.42"	039° 31' 39.45"	Картометрический метод	5.00	–
8038	497850.93	1319710.05	053° 19' 09.04"	039° 31' 39.59"	Картометрический метод	5.00	–
8039	497866.78	1319716.11	053° 19' 09.55"	039° 31' 39.93"	Картометрический метод	5.00	–
8040	497900.01	1319736.53	053° 19' 10.61"	039° 31' 41.06"	Картометрический метод	5.00	–
8041	497921.76	1319763.00	053° 19' 11.30"	039° 31' 42.51"	Картометрический метод	5.00	–
8042	497936.56	1319792.13	053° 19' 11.77"	039° 31' 44.09"	Картометрический метод	5.00	–
8043	497952.90	1319832.98	053° 19' 12.28"	039° 31' 46.31"	Картометрический метод	5.00	–
8044	497961.54	1319867.05	053° 19' 12.54"	039° 31' 48.16"	Картометрический метод	5.00	–
8045	497967.39	1319901.61	053° 19' 12.71"	039° 31' 50.03"	Картометрический метод	5.00	–

8046	497971.69	1319926.96	053° 19' 12.84"	039° 31' 51.40"	Картометрический метод	5.00	–
8047	497977.01	1319959.88	053° 19' 13.00"	039° 31' 53.19"	Картометрический метод	5.00	–
8048	497977.08	1319960.19	053° 19' 13.00"	039° 31' 53.20"	Картометрический метод	5.00	–
8049	497982.43	1319979.65	053° 19' 13.16"	039° 31' 54.26"	Картометрический метод	5.00	–
8050	497991.30	1320008.11	053° 19' 13.44"	039° 31' 55.80"	Картометрический метод	5.00	–
8051	497996.33	1320019.15	053° 19' 13.59"	039° 31' 56.40"	Картометрический метод	5.00	–
8052	498000.40	1320026.12	053° 19' 13.72"	039° 31' 56.78"	Картометрический метод	5.00	–
8053	498005.43	1320030.58	053° 19' 13.88"	039° 31' 57.03"	Картометрический метод	5.00	–
8054	498018.72	1320036.46	053° 19' 14.31"	039° 31' 57.36"	Картометрический метод	5.00	–
8055	498039.80	1320040.64	053° 19' 14.99"	039° 31' 57.60"	Картометрический метод	5.00	–
8056	498050.29	1320040.49	053° 19' 15.33"	039° 31' 57.60"	Картометрический метод	5.00	–
8057	498057.73	1320039.95	053° 19' 15.57"	039° 31' 57.57"	Картометрический метод	5.00	–
8058	498072.84	1320042.04	053° 19' 16.06"	039° 31' 57.70"	Картометрический метод	5.00	–
8059	498084.34	1320043.66	053° 19' 16.43"	039° 31' 57.80"	Картометрический метод	5.00	–
8060	498105.26	1320056.45	053° 19' 17.10"	039° 31' 58.50"	Картометрический метод	5.00	–
8061	498117.70	1320061.33	053° 19' 17.50"	039° 31' 58.78"	Картометрический метод	5.00	–
8062	498122.81	1320062.96	053° 19' 17.66"	039° 31' 58.87"	Картометрический метод	5.00	–
8063	498153.86	1320067.11	053° 19' 18.67"	039° 31' 59.12"	Картометрический метод	5.00	–
8064	498190.23	1320079.66	053° 19' 19.84"	039° 31' 59.83"	Картометрический метод	5.00	–
8065	498209.50	1320085.57	053° 19' 20.46"	039° 32' 00.16"	Картометрический метод	5.00	–
8066	498228.63	1320104.84	053° 19' 21.07"	039° 32' 01.22"	Картометрический метод	5.00	–
8067	498270.24	1320146.76	053° 19' 22.39"	039° 32' 03.51"	Картометрический метод	5.00	–
8068	498292.87	1320174.20	053° 19' 23.11"	039° 32' 05.01"	Картометрический метод	5.00	–
8069	498309.77	1320198.23	053° 19' 23.65"	039° 32' 06.32"	Картометрический метод	5.00	–
8070	498321.65	1320224.02	053° 19' 24.02"	039° 32' 07.73"	Картометрический метод	5.00	–
8071	498332.10	1320284.42	053° 19' 24.33"	039° 32' 11.00"	Картометрический метод	5.00	–
8072	498332.33	1320324.69	053° 19' 24.32"	039° 32' 13.17"	Картометрический метод	5.00	–
8073	498321.13	1320352.29	053° 19' 23.94"	039° 32' 14.66"	Картометрический метод	5.00	–
8074	498298.71	1320398.05	053° 19' 23.19"	039° 32' 17.11"	Картометрический метод	5.00	–
8075	498286.68	1320417.68	053° 19' 22.80"	039° 32' 18.16"	Картометрический метод	5.00	–
8076	498280.78	1320427.32	053° 19' 22.60"	039° 32' 18.68"	Картометрический метод	5.00	–
8077	498264.04	1320454.86	053° 19' 22.05"	039° 32' 20.15"	Картометрический метод	5.00	–
8078	498254.67	1320466.26	053° 19' 21.74"	039° 32' 20.76"	Картометрический метод	5.00	–
8079	498225.83	1320479.20	053° 19' 20.80"	039° 32' 21.43"	Картометрический метод	5.00	–
8080	498202.16	1320486.36	053° 19' 20.03"	039° 32' 21.80"	Картометрический метод	5.00	–
8081	498187.66	1320485.03	053° 19' 19.56"	039° 32' 21.72"	Картометрический метод	5.00	–
8082	498175.22	1320480.73	053° 19' 19.16"	039° 32' 21.48"	Картометрический метод	5.00	–
8083	498164.42	1320479.22	053° 19' 18.81"	039° 32' 21.39"	Картометрический метод	5.00	–
8084	498154.65	1320480.73	053° 19' 18.50"	039° 32' 21.46"	Картометрический метод	5.00	–

8085	498139.43	1320488.40	053° 19' 18.00"	039° 32' 21.86"	Картометрический метод	5.00	–
8086	498129.90	1320491.08	053° 19' 17.69"	039° 32' 22.00"	Картометрический метод	5.00	–
8087	498113.75	1320491.19	053° 19' 17.17"	039° 32' 21.99"	Картометрический метод	5.00	–
8088	498104.34	1320494.10	053° 19' 16.86"	039° 32' 22.14"	Картометрический метод	5.00	–
8089	498095.97	1320499.09	053° 19' 16.59"	039° 32' 22.41"	Картометрический метод	5.00	–
8090	498088.41	1320506.42	053° 19' 16.34"	039° 32' 22.79"	Картометрический метод	5.00	–
8091	498079.30	1320513.07	053° 19' 16.04"	039° 32' 23.15"	Картометрический метод	5.00	–
8092	498062.22	1320519.23	053° 19' 15.49"	039° 32' 23.47"	Картометрический метод	5.00	–
8093	498026.04	1320539.65	053° 19' 14.31"	039° 32' 24.54"	Картометрический метод	5.00	–
8094	497997.34	1320569.86	053° 19' 13.36"	039° 32' 26.15"	Картометрический метод	5.00	–
8095	497989.75	1320579.05	053° 19' 13.11"	039° 32' 26.64"	Картометрический метод	5.00	–
8096	497985.92	1320592.60	053° 19' 12.98"	039° 32' 27.37"	Картометрический метод	5.00	–
8097	497987.42	1320612.75	053° 19' 13.02"	039° 32' 28.46"	Картометрический метод	5.00	–
8098	497995.29	1320636.93	053° 19' 13.27"	039° 32' 29.77"	Картометрический метод	5.00	–
8099	498008.40	1320662.05	053° 19' 13.68"	039° 32' 31.14"	Картометрический метод	5.00	–
8100	498025.49	1320689.40	053° 19' 14.22"	039° 32' 32.63"	Картометрический метод	5.00	–
8101	498047.28	1320706.43	053° 19' 14.91"	039° 32' 33.57"	Картометрический метод	5.00	–
8102	498074.27	1320720.55	053° 19' 15.78"	039° 32' 34.35"	Картометрический метод	5.00	–
8103	498091.21	1320735.31	053° 19' 16.32"	039° 32' 35.16"	Картометрический метод	5.00	–
8104	498124.21	1320764.07	053° 19' 17.38"	039° 32' 36.74"	Картометрический метод	5.00	–
8105	498153.38	1320790.77	053° 19' 18.31"	039° 32' 38.21"	Картометрический метод	5.00	–
8106	498183.01	1320823.11	053° 19' 19.25"	039° 32' 39.98"	Картометрический метод	5.00	–
8107	498216.72	1320856.23	053° 19' 20.32"	039° 32' 41.79"	Картометрический метод	5.00	–
8108	498275.78	1320889.89	053° 19' 22.22"	039° 32' 43.66"	Картометрический метод	5.00	–
8109	498290.31	1320898.61	053° 19' 22.68"	039° 32' 44.14"	Картометрический метод	5.00	–
8110	498332.96	1320934.61	053° 19' 24.04"	039° 32' 46.12"	Картометрический метод	5.00	–
8111	498346.52	1320956.88	053° 19' 24.47"	039° 32' 47.33"	Картометрический метод	5.00	–
8112	498352.33	1320987.39	053° 19' 24.65"	039° 32' 48.99"	Картометрический метод	5.00	–
8113	498350.87	1321007.24	053° 19' 24.59"	039° 32' 50.06"	Картометрический метод	5.00	–
8114	498341.19	1321036.78	053° 19' 24.26"	039° 32' 51.65"	Картометрический метод	5.00	–
8115	498320.85	1321058.08	053° 19' 23.59"	039° 32' 52.78"	Картометрический метод	5.00	–
8116	498300.03	1321075.51	053° 19' 22.91"	039° 32' 53.70"	Картометрический метод	5.00	–
8117	498278.24	1321094.40	053° 19' 22.20"	039° 32' 54.71"	Картометрический метод	5.00	–
8118	498263.23	1321114.25	053° 19' 21.70"	039° 32' 55.77"	Картометрический метод	5.00	–
8119	498244.31	1321146.52	053° 19' 21.07"	039° 32' 57.50"	Картометрический метод	5.00	–
8120	498235.41	1321197.31	053° 19' 20.76"	039° 33' 00.23"	Картометрический метод	5.00	–
8121	498228.63	1321241.86	053° 19' 20.52"	039° 33' 02.63"	Картометрический метод	5.00	–
8122	498217.49	1321250.09	053° 19' 20.16"	039° 33' 03.07"	Картометрический метод	5.00	–
8123	498204.90	1321254.45	053° 19' 19.75"	039° 33' 03.29"	Картометрический метод	5.00	–

8124	498188.92	1321257.35	053° 19' 19.23"	039° 33' 03.44"	Картометрический метод	5.00	–
8125	498179.24	1321263.65	053° 19' 18.91"	039° 33' 03.77"	Картометрический метод	5.00	–
8126	498180.69	1321268.01	053° 19' 18.96"	039° 33' 04.01"	Картометрический метод	5.00	–
8127	498233.28	1321279.24	053° 19' 20.65"	039° 33' 04.66"	Картометрический метод	5.00	–
8128	498252.84	1321284.47	053° 19' 21.28"	039° 33' 04.95"	Картометрический метод	5.00	–
8129	498285.76	1321294.73	053° 19' 22.34"	039° 33' 05.53"	Картометрический метод	5.00	–
8130	498289.98	1321297.01	053° 19' 22.48"	039° 33' 05.66"	Картометрический метод	5.00	–
8131	498292.69	1321299.67	053° 19' 22.57"	039° 33' 05.81"	Картометрический метод	5.00	–
8132	498293.22	1321303.74	053° 19' 22.58"	039° 33' 06.03"	Картометрический метод	5.00	–
8133	498289.83	1321307.13	053° 19' 22.47"	039° 33' 06.21"	Картометрический метод	5.00	–
8134	498284.21	1321306.94	053° 19' 22.29"	039° 33' 06.19"	Картометрический метод	5.00	–
8135	498255.36	1321300.16	053° 19' 21.36"	039° 33' 05.80"	Картометрический метод	5.00	–
8136	498214.49	1321290.28	053° 19' 20.04"	039° 33' 05.24"	Картометрический метод	5.00	–
8137	498186.79	1321284.47	053° 19' 19.15"	039° 33' 04.90"	Картометрический метод	5.00	–
8138	498181.56	1321284.95	053° 19' 18.98"	039° 33' 04.92"	Картометрический метод	5.00	–
8139	498179.63	1321286.60	053° 19' 18.92"	039° 33' 05.01"	Картометрический метод	5.00	–
8140	498179.64	1321291.41	053° 19' 18.91"	039° 33' 05.27"	Картометрический метод	5.00	–
8141	498190.91	1321299.43	053° 19' 19.27"	039° 33' 05.71"	Картометрический метод	5.00	–
8142	498193.12	1321305.01	053° 19' 19.34"	039° 33' 06.01"	Картометрический метод	5.00	–
8143	498193.00	1321323.83	053° 19' 19.33"	039° 33' 07.03"	Картометрический метод	5.00	–
8144	498193.00	1321338.71	053° 19' 19.32"	039° 33' 07.83"	Картометрический метод	5.00	–
8145	498191.84	1321347.54	053° 19' 19.28"	039° 33' 08.31"	Картометрический метод	5.00	–
8146	498186.96	1321357.30	053° 19' 19.12"	039° 33' 08.83"	Картометрический метод	5.00	–
8147	498184.75	1321365.79	053° 19' 19.04"	039° 33' 09.29"	Картометрический метод	5.00	–
8148	498188.35	1321371.71	053° 19' 19.16"	039° 33' 09.61"	Картометрический метод	5.00	–
8149	498189.63	1321376.59	053° 19' 19.20"	039° 33' 09.88"	Картометрический метод	5.00	–
8150	498186.26	1321390.66	053° 19' 19.08"	039° 33' 10.64"	Картометрический метод	5.00	–
8151	498184.28	1321417.27	053° 19' 19.00"	039° 33' 12.07"	Картометрический метод	5.00	–
8152	498188.47	1321431.91	053° 19' 19.13"	039° 33' 12.87"	Картометрический метод	5.00	–
8153	498196.72	1321452.60	053° 19' 19.39"	039° 33' 13.99"	Картометрический метод	5.00	–
8154	498209.27	1321462.94	053° 19' 19.79"	039° 33' 14.56"	Картометрический метод	5.00	–
8155	498221.70	1321470.26	053° 19' 20.19"	039° 33' 14.96"	Картометрический метод	5.00	–
8156	498229.61	1321481.88	053° 19' 20.44"	039° 33' 15.60"	Картометрический метод	5.00	–
8157	498244.48	1321497.92	053° 19' 20.91"	039° 33' 16.48"	Картометрический метод	5.00	–
8158	498261.45	1321520.81	053° 19' 21.45"	039° 33' 17.73"	Картометрический метод	5.00	–
8159	498282.60	1321540.92	053° 19' 22.12"	039° 33' 18.83"	Картометрический метод	5.00	–
8160	498295.03	1321548.59	053° 19' 22.52"	039° 33' 19.25"	Картометрический метод	5.00	–
8161	498313.16	1321558.93	053° 19' 23.10"	039° 33' 19.83"	Картометрический метод	5.00	–
8162	498318.04	1321563.92	053° 19' 23.26"	039° 33' 20.10"	Картометрический метод	5.00	–

8163	498318.91	1321572.76	053° 19' 23.28"	039° 33' 20.58"	Картометрический метод	5.00	–
8164	498315.60	1321582.40	053° 19' 23.17"	039° 33' 21.10"	Картометрический метод	5.00	–
8165	498316.41	1321591.35	053° 19' 23.19"	039° 33' 21.58"	Картометрический метод	5.00	–
8166	498321.41	1321597.28	053° 19' 23.35"	039° 33' 21.91"	Картометрический метод	5.00	–
8167	498331.06	1321609.36	053° 19' 23.66"	039° 33' 22.57"	Картометрический метод	5.00	–
8168	498330.71	1321612.50	053° 19' 23.64"	039° 33' 22.74"	Картометрический метод	5.00	–
8169	498323.85	1321616.22	053° 19' 23.42"	039° 33' 22.93"	Картометрический метод	5.00	–
8170	498323.27	1321620.29	053° 19' 23.40"	039° 33' 23.15"	Картометрический метод	5.00	–
8171	498327.11	1321626.91	053° 19' 23.52"	039° 33' 23.51"	Картометрический метод	5.00	–
8172	498340.59	1321632.95	053° 19' 23.95"	039° 33' 23.85"	Картометрический метод	5.00	–
8173	498344.42	1321637.60	053° 19' 24.08"	039° 33' 24.10"	Картометрический метод	5.00	–
8174	498347.79	1321648.29	053° 19' 24.18"	039° 33' 24.68"	Картометрический метод	5.00	–
8175	498348.84	1321673.98	053° 19' 24.20"	039° 33' 26.07"	Картометрический метод	5.00	–
8176	498353.37	1321681.18	053° 19' 24.34"	039° 33' 26.46"	Картометрический метод	5.00	–
8177	498366.15	1321682.46	053° 19' 24.76"	039° 33' 26.54"	Картометрический метод	5.00	–
8178	498374.29	1321676.53	053° 19' 25.02"	039° 33' 26.23"	Картометрический метод	5.00	–
8179	498379.52	1321664.68	053° 19' 25.20"	039° 33' 25.59"	Картометрический метод	5.00	–
8180	498385.21	1321659.22	053° 19' 25.38"	039° 33' 25.30"	Картометрический метод	5.00	–
8181	498394.62	1321660.67	053° 19' 25.69"	039° 33' 25.39"	Картометрический метод	5.00	–
8182	498413.22	1321669.10	053° 19' 26.28"	039° 33' 25.86"	Картометрический метод	5.00	–
8183	498432.39	1321676.76	053° 19' 26.90"	039° 33' 26.29"	Картометрический метод	5.00	–
8184	498453.19	1321686.70	053° 19' 27.57"	039° 33' 26.84"	Картометрический метод	5.00	–
8185	498486.31	1321690.77	053° 19' 28.64"	039° 33' 27.09"	Картометрический метод	5.00	–
8186	498528.73	1321686.70	053° 19' 30.01"	039° 33' 26.90"	Картометрический метод	5.00	–
8187	498584.22	1321673.63	053° 19' 31.81"	039° 33' 26.24"	Картометрический метод	5.00	–
8188	498624.31	1321662.59	053° 19' 33.12"	039° 33' 25.68"	Картометрический метод	5.00	–
8189	498667.89	1321649.51	053° 19' 34.53"	039° 33' 25.01"	Картометрический метод	5.00	–
8190	498689.39	1321646.90	053° 19' 35.23"	039° 33' 24.88"	Картометрический метод	5.00	–
8191	498718.15	1321650.97	053° 19' 36.16"	039° 33' 25.13"	Картометрический метод	5.00	–
8192	498756.50	1321663.46	053° 19' 37.39"	039° 33' 25.83"	Картометрический метод	5.00	–
8193	498824.78	1321706.75	053° 19' 39.58"	039° 33' 28.23"	Картометрический метод	5.00	–
8194	498879.39	1321750.33	053° 19' 41.32"	039° 33' 30.63"	Картометрический метод	5.00	–
8195	498943.60	1321802.62	053° 19' 43.37"	039° 33' 33.50"	Картометрический метод	5.00	–
8196	498975.85	1321832.83	053° 19' 44.40"	039° 33' 35.16"	Картометрический метод	5.00	–
8197	499003.74	1321873.22	053° 19' 45.28"	039° 33' 37.37"	Картометрический метод	5.00	–
8198	499026.69	1321919.99	053° 19' 46.00"	039° 33' 39.91"	Картометрический метод	5.00	–
8199	499040.64	1321942.07	053° 19' 46.44"	039° 33' 41.12"	Картометрический метод	5.00	–
8200	499047.32	1321967.06	053° 19' 46.65"	039° 33' 42.47"	Картометрический метод	5.00	–
8201	499065.62	1321989.43	053° 19' 47.23"	039° 33' 43.70"	Картометрический метод	5.00	–

8202	499098.74	1322016.16	053° 19' 48.29"	039° 33' 45.17"	Картометрический метод	5.00	–
8203	499129.83	1322048.70	053° 19' 49.28"	039° 33' 46.95"	Картометрический метод	5.00	–
8204	499154.52	1322072.23	053° 19' 50.06"	039° 33' 48.24"	Картометрический метод	5.00	–
8205	499190.26	1322094.89	053° 19' 51.21"	039° 33' 49.49"	Картометрический метод	5.00	–
8206	499210.30	1322114.35	053° 19' 51.85"	039° 33' 50.56"	Картометрический метод	5.00	–
8207	499263.18	1322176.24	053° 19' 53.53"	039° 33' 53.95"	Картометрический метод	5.00	–
8208	499291.94	1322218.94	053° 19' 54.44"	039° 33' 56.28"	Картометрический метод	5.00	–
8209	499307.05	1322233.18	053° 19' 54.92"	039° 33' 57.06"	Картометрический метод	5.00	–
8210	499330.19	1322240.93	053° 19' 55.66"	039° 33' 57.50"	Картометрический метод	5.00	–
8211	499366.61	1322254.48	053° 19' 56.83"	039° 33' 58.26"	Картометрический метод	5.00	–
8212	499396.82	1322264.75	053° 19' 57.81"	039° 33' 58.84"	Картометрический метод	5.00	–
8213	499481.46	1322204.32	053° 20' 00.57"	039° 33' 55.64"	Картометрический метод	5.00	–
8214	499509.30	1322183.65	053° 20' 01.48"	039° 33' 54.55"	Картометрический метод	5.00	–
8215	499515.15	1322175.19	053° 20' 01.68"	039° 33' 54.10"	Картометрический метод	5.00	–
8216	499518.54	1322168.80	053° 20' 01.79"	039° 33' 53.76"	Картометрический метод	5.00	–
8217	499522.13	1322159.40	053° 20' 01.91"	039° 33' 53.25"	Картометрический метод	5.00	–
8218	499524.69	1322153.71	053° 20' 01.99"	039° 33' 52.95"	Картометрический метод	5.00	–
8219	499533.03	1322164.61	053° 20' 02.26"	039° 33' 53.54"	Картометрический метод	5.00	–
8220	499541.54	1322177.18	053° 20' 02.53"	039° 33' 54.23"	Картометрический метод	5.00	–
8221	499548.38	1322186.60	053° 20' 02.75"	039° 33' 54.74"	Картометрический метод	5.00	–
8222	499557.34	1322204.22	053° 20' 03.03"	039° 33' 55.70"	Картометрический метод	5.00	–
8223	499554.29	1322206.11	053° 20' 02.93"	039° 33' 55.80"	Картометрический метод	5.00	–
8224	499567.07	1322227.85	053° 20' 03.33"	039° 33' 56.99"	Картометрический метод	5.00	–
8225	499575.32	1322245.91	053° 20' 03.59"	039° 33' 57.97"	Картометрический метод	5.00	–
8226	499548.55	1322247.14	053° 20' 02.72"	039° 33' 58.01"	Картометрический метод	5.00	–
8227	499540.92	1322242.25	053° 20' 02.48"	039° 33' 57.74"	Картометрический метод	5.00	–
8228	499529.19	1322242.01	053° 20' 02.10"	039° 33' 57.72"	Картометрический метод	5.00	–
8229	499513.47	1322242.35	053° 20' 01.59"	039° 33' 57.73"	Картометрический метод	5.00	–
8230	499506.74	1322243.74	053° 20' 01.37"	039° 33' 57.80"	Картометрический метод	5.00	–
8231	499503.54	1322246.06	053° 20' 01.27"	039° 33' 57.92"	Картометрический метод	5.00	–
8232	499502.96	1322248.19	053° 20' 01.25"	039° 33' 58.03"	Картометрический метод	5.00	–
8233	499503.35	1322251.00	053° 20' 01.26"	039° 33' 58.18"	Картометрический метод	5.00	–
8234	499504.61	1322253.18	053° 20' 01.30"	039° 33' 58.30"	Картометрический метод	5.00	–
8235	499507.61	1322254.87	053° 20' 01.39"	039° 33' 58.40"	Картометрический метод	5.00	–
8236	499514.15	1322256.33	053° 20' 01.60"	039° 33' 58.48"	Картометрический метод	5.00	–
8237	499523.98	1322256.81	053° 20' 01.92"	039° 33' 58.52"	Картометрический метод	5.00	–
8238	499557.29	1322256.91	053° 20' 03.00"	039° 33' 58.55"	Картометрический метод	5.00	–
8239	499589.23	1322257.07	053° 20' 04.03"	039° 33' 58.58"	Картометрический метод	5.00	–
8240	499619.95	1322256.11	053° 20' 05.03"	039° 33' 58.56"	Картометрический метод	5.00	–

8241	499653.42	1322256.54	053° 20' 06.11"	039° 33' 58.61"	Картометрический метод	5.00	–
8242	499679.56	1322261.19	053° 20' 06.95"	039° 33' 58.88"	Картометрический метод	5.00	–
8243	499709.31	1322267.35	053° 20' 07.91"	039° 33' 59.24"	Картометрический метод	5.00	–
8244	499727.01	1322274.06	053° 20' 08.48"	039° 33' 59.61"	Картометрический метод	5.00	–
8245	499752.79	1322294.16	053° 20' 09.30"	039° 34' 00.72"	Картометрический метод	5.00	–
8246	499761.16	1322305.33	053° 20' 09.57"	039° 34' 01.33"	Картометрический метод	5.00	–
8247	499769.63	1322316.85	053° 20' 09.84"	039° 34' 01.96"	Картометрический метод	5.00	–
8248	499776.71	1322324.87	053° 20' 10.06"	039° 34' 02.40"	Картометрический метод	5.00	–
8249	499780.55	1322326.50	053° 20' 10.19"	039° 34' 02.49"	Картометрический метод	5.00	–
8250	499789.85	1322327.08	053° 20' 10.49"	039° 34' 02.53"	Картометрический метод	5.00	–
8251	499795.66	1322325.92	053° 20' 10.67"	039° 34' 02.47"	Картометрический метод	5.00	–
8252	499806.23	1322319.64	053° 20' 11.02"	039° 34' 02.14"	Картометрический метод	5.00	–
8253	499820.18	1322315.69	053° 20' 11.47"	039° 34' 01.94"	Картометрический метод	5.00	–
8254	499828.36	1322316.53	053° 20' 11.74"	039° 34' 01.99"	Картометрический метод	5.00	–
8255	499845.40	1322324.99	053° 20' 12.28"	039° 34' 02.46"	Картометрический метод	5.00	–
8256	499857.18	1322335.12	053° 20' 12.66"	039° 34' 03.02"	Картометрический метод	5.00	–
8257	499868.81	1322360.99	053° 20' 13.02"	039° 34' 04.43"	Картометрический метод	5.00	–
8258	499874.77	1322387.78	053° 20' 13.20"	039° 34' 05.88"	Картометрический метод	5.00	–
8259	499876.57	1322407.16	053° 20' 13.25"	039° 34' 06.93"	Картометрический метод	5.00	–
8260	499875.42	1322411.35	053° 20' 13.21"	039° 34' 07.15"	Картометрический метод	5.00	–
8261	499868.90	1322413.49	053° 20' 13.00"	039° 34' 07.26"	Картометрический метод	5.00	–
8262	499866.60	1322416.95	053° 20' 12.92"	039° 34' 07.45"	Картометрический метод	5.00	–
8263	499863.76	1322432.88	053° 20' 12.82"	039° 34' 08.31"	Картометрический метод	5.00	–
8264	499861.03	1322444.58	053° 20' 12.73"	039° 34' 08.94"	Картометрический метод	5.00	–
8265	499857.89	1322452.18	053° 20' 12.62"	039° 34' 09.35"	Картометрический метод	5.00	–
8266	499856.42	1322453.57	053° 20' 12.58"	039° 34' 09.42"	Картометрический метод	5.00	–
8267	499850.32	1322464.62	053° 20' 12.37"	039° 34' 10.01"	Картометрический метод	5.00	–
8268	499848.22	1322472.04	053° 20' 12.30"	039° 34' 10.41"	Картометрический метод	5.00	–
8269	499848.77	1322479.06	053° 20' 12.32"	039° 34' 10.79"	Картометрический метод	5.00	–
8270	499848.56	1322482.79	053° 20' 12.31"	039° 34' 10.99"	Картометрический метод	5.00	–
8271	499846.53	1322491.87	053° 20' 12.24"	039° 34' 11.48"	Картометрический метод	5.00	–
8272	499844.39	1322500.56	053° 20' 12.16"	039° 34' 11.95"	Картометрический метод	5.00	–
8273	499846.01	1322507.54	053° 20' 12.21"	039° 34' 12.33"	Картометрический метод	5.00	–
8274	499847.06	1322521.95	053° 20' 12.24"	039° 34' 13.11"	Картометрический метод	5.00	–
8275	499849.07	1322530.52	053° 20' 12.30"	039° 34' 13.57"	Картометрический метод	5.00	–
8276	499854.03	1322535.11	053° 20' 12.46"	039° 34' 13.82"	Картометрический метод	5.00	–
8277	499858.12	1322542.53	053° 20' 12.59"	039° 34' 14.23"	Картометрический метод	5.00	–
8278	499861.82	1322551.95	053° 20' 12.70"	039° 34' 14.74"	Картометрический метод	5.00	–
8279	499867.21	1322558.73	053° 20' 12.87"	039° 34' 15.11"	Картометрический метод	5.00	–

8280	499875.71	1322561.33	053° 20' 13.15"	039° 34' 15.26"	Картометрический метод	5.00	–
8281	499884.27	1322570.44	053° 20' 13.42"	039° 34' 15.76"	Картометрический метод	5.00	–
8282	499895.29	1322581.23	053° 20' 13.77"	039° 34' 16.35"	Картометрический метод	5.00	–
8283	499903.77	1322596.08	053° 20' 14.04"	039° 34' 17.16"	Картометрический метод	5.00	–
8284	499906.74	1322604.55	053° 20' 14.13"	039° 34' 17.62"	Картометрический метод	5.00	–
8285	499906.20	1322613.72	053° 20' 14.11"	039° 34' 18.11"	Картометрический метод	5.00	–
8286	499904.97	1322619.69	053° 20' 14.06"	039° 34' 18.44"	Картометрический метод	5.00	–
8287	499898.72	1322629.20	053° 20' 13.86"	039° 34' 18.94"	Картометрический метод	5.00	–
8288	499898.59	1322630.65	053° 20' 13.85"	039° 34' 19.02"	Картометрический метод	5.00	–
8289	499896.47	1322632.48	053° 20' 13.78"	039° 34' 19.12"	Картометрический метод	5.00	–
8290	499888.80	1322641.72	053° 20' 13.53"	039° 34' 19.61"	Картометрический метод	5.00	–
8291	499880.11	1322651.65	053° 20' 13.25"	039° 34' 20.14"	Картометрический метод	5.00	–
8292	499862.15	1322672.01	053° 20' 12.65"	039° 34' 21.23"	Картометрический метод	5.00	–
8293	499843.89	1322682.56	053° 20' 12.06"	039° 34' 21.78"	Картометрический метод	5.00	–
8294	499819.15	1322694.06	053° 20' 11.25"	039° 34' 22.38"	Картометрический метод	5.00	–
8295	499768.57	1322720.28	053° 20' 09.60"	039° 34' 23.76"	Картометрический метод	5.00	–
8296	499746.31	1322729.64	053° 20' 08.88"	039° 34' 24.25"	Картометрический метод	5.00	–
8297	499729.34	1322731.29	053° 20' 08.33"	039° 34' 24.32"	Картометрический метод	5.00	–
8298	499714.25	1322726.56	053° 20' 07.84"	039° 34' 24.05"	Картометрический метод	5.00	–
8299	499689.70	1322708.14	053° 20' 07.06"	039° 34' 23.04"	Картометрический метод	5.00	–
8300	499670.61	1322700.46	053° 20' 06.45"	039° 34' 22.61"	Картометрический метод	5.00	–
8301	499637.26	1322687.79	053° 20' 05.37"	039° 34' 21.89"	Картометрический метод	5.00	–
8302	499615.07	1322680.94	053° 20' 04.66"	039° 34' 21.51"	Картометрический метод	5.00	–
8303	499608.21	1322675.59	053° 20' 04.44"	039° 34' 21.21"	Картометрический метод	5.00	–
8304	499596.31	1322662.71	053° 20' 04.06"	039° 34' 20.51"	Картометрический метод	5.00	–
8305	499559.21	1322634.45	053° 20' 02.88"	039° 34' 18.95"	Картометрический метод	5.00	–
8306	499537.90	1322622.95	053° 20' 02.19"	039° 34' 18.31"	Картометрический метод	5.00	–
8307	499526.40	1322620.97	053° 20' 01.82"	039° 34' 18.19"	Картометрический метод	5.00	–
8308	499514.20	1322624.46	053° 20' 01.42"	039° 34' 18.37"	Картометрический метод	5.00	–
8309	499507.92	1322633.99	053° 20' 01.22"	039° 34' 18.88"	Картометрический метод	5.00	–
8310	499505.65	1322643.14	053° 20' 01.14"	039° 34' 19.37"	Картометрический метод	5.00	–
8311	499495.42	1322672.31	053° 20' 00.79"	039° 34' 20.94"	Картометрический метод	5.00	–
8312	499487.85	1322691.27	053° 20' 00.54"	039° 34' 21.96"	Картометрический метод	5.00	–
8313	499482.30	1322695.71	053° 20' 00.36"	039° 34' 22.19"	Картометрический метод	5.00	–
8314	499460.73	1322712.96	053° 19' 59.65"	039° 34' 23.11"	Картометрический метод	5.00	–
8315	499440.28	1322721.36	053° 19' 58.99"	039° 34' 23.55"	Картометрический метод	5.00	–
8316	499385.96	1322733.12	053° 19' 57.22"	039° 34' 24.14"	Картометрический метод	5.00	–
8317	499372.50	1322739.14	053° 19' 56.79"	039° 34' 24.45"	Картометрический метод	5.00	–
8318	499356.92	1322756.96	053° 19' 56.27"	039° 34' 25.40"	Картометрический метод	5.00	–

8319	499343.97	1322802.77	053° 19' 55.83"	039° 34' 27.86"	Картометрический метод	5.00	–
8320	499339.56	1322854.62	053° 19' 55.66"	039° 34' 30.66"	Картометрический метод	5.00	–
8321	499332.60	1322903.32	053° 19' 55.41"	039° 34' 33.29"	Картометрический метод	5.00	–
8322	499321.15	1322941.54	053° 19' 55.02"	039° 34' 35.34"	Картометрический метод	5.00	–
8323	499297.24	1322996.05	053° 19' 54.22"	039° 34' 38.27"	Картометрический метод	5.00	–
8324	499290.03	1323033.15	053° 19' 53.97"	039° 34' 40.27"	Картометрический метод	5.00	–
8325	499287.48	1323085.17	053° 19' 53.86"	039° 34' 43.08"	Картометрический метод	5.00	–
8326	499291.63	1323134.53	053° 19' 53.97"	039° 34' 45.75"	Картометрический метод	5.00	–
8327	499300.98	1323171.49	053° 19' 54.26"	039° 34' 47.75"	Картометрический метод	5.00	–
8328	499320.02	1323204.43	053° 19' 54.86"	039° 34' 49.55"	Картометрический метод	5.00	–
8329	499371.27	1323265.32	053° 19' 56.48"	039° 34' 52.88"	Картометрический метод	5.00	–
8330	499421.05	1323314.97	053° 19' 58.07"	039° 34' 55.60"	Картометрический метод	5.00	–
8331	499440.48	1323334.35	053° 19' 58.69"	039° 34' 56.67"	Картометрический метод	5.00	–
8332	499472.09	1323357.15	053° 19' 59.70"	039° 34' 57.92"	Картометрический метод	5.00	–
8333	499486.19	1323361.75	053° 20' 00.15"	039° 34' 58.18"	Картометрический метод	5.00	–
8334	499503.12	1323367.26	053° 20' 00.70"	039° 34' 58.50"	Картометрический метод	5.00	–
8335	499544.23	1323399.82	053° 20' 02.01"	039° 35' 00.29"	Картометрический метод	5.00	–
8336	499555.78	1323422.17	053° 20' 02.37"	039° 35' 01.51"	Картометрический метод	5.00	–
8337	499560.48	1323444.64	053° 20' 02.51"	039° 35' 02.72"	Картометрический метод	5.00	–
8338	499557.45	1323476.38	053° 20' 02.40"	039° 35' 04.44"	Картометрический метод	5.00	–
8339	499544.15	1323510.85	053° 20' 01.95"	039° 35' 06.29"	Картометрический метод	5.00	–
8340	499519.03	1323547.97	053° 20' 01.12"	039° 35' 08.27"	Картометрический метод	5.00	–
8341	499499.78	1323570.54	053° 20' 00.49"	039° 35' 09.48"	Картометрический метод	5.00	–
8342	499492.76	1323591.72	053° 20' 00.25"	039° 35' 10.61"	Картометрический метод	5.00	–
8343	499493.10	1323608.45	053° 20' 00.25"	039° 35' 11.52"	Картометрический метод	5.00	–
8344	499508.26	1323630.79	053° 20' 00.73"	039° 35' 12.74"	Картометрический метод	5.00	–
8345	499540.82	1323648.29	053° 20' 01.78"	039° 35' 13.71"	Картометрический метод	5.00	–
8346	499589.56	1323658.24	053° 20' 03.35"	039° 35' 14.29"	Картометрический метод	5.00	–
8347	499634.28	1323664.83	053° 20' 04.79"	039° 35' 14.68"	Картометрический метод	5.00	–
8348	499663.50	1323665.36	053° 20' 05.74"	039° 35' 14.73"	Картометрический метод	5.00	–
8349	499688.98	1323659.69	053° 20' 06.56"	039° 35' 14.45"	Картометрический метод	5.00	–
8350	499732.21	1323643.19	053° 20' 07.97"	039° 35' 13.59"	Картометрический метод	5.00	–
8351	499766.87	1323634.82	053° 20' 09.09"	039° 35' 13.17"	Картометрический метод	5.00	–
8352	499770.60	1323634.32	053° 20' 09.22"	039° 35' 13.15"	Картометрический метод	5.00	–
8353	499794.27	1323641.61	053° 20' 09.98"	039° 35' 13.56"	Картометрический метод	5.00	–
8354	499819.48	1323659.57	053° 20' 10.78"	039° 35' 14.55"	Картометрический метод	5.00	–
8355	499864.20	1323721.38	053° 20' 12.20"	039° 35' 17.93"	Картометрический метод	5.00	–
8356	499881.45	1323742.53	053° 20' 12.75"	039° 35' 19.09"	Картометрический метод	5.00	–
8357	499894.13	1323752.47	053° 20' 13.15"	039° 35' 19.63"	Картометрический метод	5.00	–

8358	499920.17	1323758.28	053° 20' 13.99"	039° 35' 19.97"	Картометрический метод	5.00	–
8359	499939.15	1323756.02	053° 20' 14.61"	039° 35' 19.86"	Картометрический метод	5.00	–
8360	499948.36	1323753.56	053° 20' 14.90"	039° 35' 19.74"	Картометрический метод	5.00	–
8361	499951.49	1323748.10	053° 20' 15.01"	039° 35' 19.45"	Картометрический метод	5.00	–
8362	499954.13	1323738.97	053° 20' 15.10"	039° 35' 18.95"	Картометрический метод	5.00	–
8363	499976.44	1323706.54	053° 20' 15.84"	039° 35' 17.22"	Картометрический метод	5.00	–
8364	499980.80	1323682.83	053° 20' 15.99"	039° 35' 15.94"	Картометрический метод	5.00	–
8365	499988.15	1323624.20	053° 20' 16.26"	039° 35' 12.78"	Картометрический метод	5.00	–
8366	499999.11	1323596.31	053° 20' 16.62"	039° 35' 11.28"	Картометрический метод	5.00	–
8367	500013.32	1323576.45	053° 20' 17.09"	039° 35' 10.22"	Картометрический метод	5.00	–
8368	500021.15	1323570.84	053° 20' 17.35"	039° 35' 09.93"	Картометрический метод	5.00	–
8369	500039.68	1323564.94	053° 20' 17.95"	039° 35' 09.62"	Картометрический метод	5.00	–
8370	500065.51	1323566.12	053° 20' 18.79"	039° 35' 09.71"	Картометрический метод	5.00	–
8371	500088.43	1323577.20	053° 20' 19.52"	039° 35' 10.33"	Картометрический метод	5.00	–
8372	500114.59	1323596.26	053° 20' 20.36"	039° 35' 11.38"	Картометрический метод	5.00	–
8373	500131.52	1323621.02	053° 20' 20.89"	039° 35' 12.73"	Картометрический метод	5.00	–
8374	500137.63	1323676.01	053° 20' 21.07"	039° 35' 15.71"	Картометрический метод	5.00	–
8375	500150.19	1323746.79	053° 20' 21.44"	039° 35' 19.54"	Картометрический метод	5.00	–
8376	500153.07	1323779.30	053° 20' 21.51"	039° 35' 21.30"	Картометрический метод	5.00	–
8377	500162.21	1323823.12	053° 20' 21.79"	039° 35' 23.68"	Картометрический метод	5.00	–
8378	500164.38	1323858.62	053° 20' 21.84"	039° 35' 25.60"	Картометрический метод	5.00	–
8379	500162.58	1323890.60	053° 20' 21.76"	039° 35' 27.32"	Картометрический метод	5.00	–
8380	500149.74	1323931.97	053° 20' 21.33"	039° 35' 29.55"	Картометрический метод	5.00	–
8381	500151.88	1323964.37	053° 20' 21.38"	039° 35' 31.30"	Картометрический метод	5.00	–
8382	500162.23	1323994.26	053° 20' 21.70"	039° 35' 32.92"	Картометрический метод	5.00	–
8383	500162.69	1324003.76	053° 20' 21.71"	039° 35' 33.44"	Картометрический метод	5.00	–
8384	500157.73	1324011.24	053° 20' 21.55"	039° 35' 33.84"	Картометрический метод	5.00	–
8385	500131.41	1324019.34	053° 20' 20.69"	039° 35' 34.25"	Картометрический метод	5.00	–
8386	500099.92	1324019.90	053° 20' 19.67"	039° 35' 34.26"	Картометрический метод	5.00	–
8387	500064.45	1324006.99	053° 20' 18.53"	039° 35' 33.53"	Картометрический метод	5.00	–
8388	500029.95	1323987.55	053° 20' 17.43"	039° 35' 32.45"	Картометрический метод	5.00	–
8389	499998.89	1323989.66	053° 20' 16.42"	039° 35' 32.54"	Картометрический метод	5.00	–
8390	499922.44	1324016.95	053° 20' 13.93"	039° 35' 33.95"	Картометрический метод	5.00	–
8391	499881.63	1324043.02	053° 20' 12.60"	039° 35' 35.32"	Картометрический метод	5.00	–
8392	499857.53	1324063.14	053° 20' 11.81"	039° 35' 36.39"	Картометрический метод	5.00	–
8393	499839.98	1324090.79	053° 20' 11.23"	039° 35' 37.87"	Картометрический метод	5.00	–
8394	499823.73	1324133.93	053° 20' 10.68"	039° 35' 40.19"	Картометрический метод	5.00	–
8395	499805.37	1324183.79	053° 20' 10.06"	039° 35' 42.87"	Картометрический метод	5.00	–
8396	499799.26	1324194.34	053° 20' 09.86"	039° 35' 43.43"	Картометрический метод	5.00	–

8397	499781.97	1324215.52	053° 20' 09.29"	039° 35' 44.56"	Картометрический метод	5.00	–
8398	499746.79	1324252.59	053° 20' 08.14"	039° 35' 46.53"	Картометрический метод	5.00	–
8399	499714.69	1324289.97	053° 20' 07.08"	039° 35' 48.53"	Картометрический метод	5.00	–
8400	499705.77	1324312.74	053° 20' 06.78"	039° 35' 49.75"	Картометрический метод	5.00	–
8401	499704.96	1324344.48	053° 20' 06.74"	039° 35' 51.46"	Картометрический метод	5.00	–
8402	499705.80	1324383.07	053° 20' 06.74"	039° 35' 53.55"	Картометрический метод	5.00	–
8403	499712.50	1324433.27	053° 20' 06.94"	039° 35' 56.27"	Картометрический метод	5.00	–
8404	499710.30	1324478.83	053° 20' 06.84"	039° 35' 58.73"	Картометрический метод	5.00	–
8405	499712.74	1324500.37	053° 20' 06.91"	039° 35' 59.89"	Картометрический метод	5.00	–
8406	499729.36	1324545.81	053° 20' 07.42"	039° 36' 02.36"	Картометрический метод	5.00	–
8407	499752.17	1324588.38	053° 20' 08.14"	039° 36' 04.68"	Картометрический метод	5.00	–
8408	499766.75	1324605.35	053° 20' 08.60"	039° 36' 05.61"	Картометрический метод	5.00	–
8409	499784.30	1324617.31	053° 20' 09.16"	039° 36' 06.27"	Картометрический метод	5.00	–
8410	499799.20	1324633.62	053° 20' 09.64"	039° 36' 07.16"	Картометрический метод	5.00	–
8411	499834.61	1324669.72	053° 20' 10.76"	039° 36' 09.15"	Картометрический метод	5.00	–
8412	499845.27	1324674.98	053° 20' 11.11"	039° 36' 09.44"	Картометрический метод	5.00	–
8413	499852.13	1324675.68	053° 20' 11.33"	039° 36' 09.48"	Картометрический метод	5.00	–
8414	499864.80	1324683.59	053° 20' 11.73"	039° 36' 09.92"	Картометрический метод	5.00	–
8415	499877.82	1324691.26	053° 20' 12.15"	039° 36' 10.35"	Картометрический метод	5.00	–
8416	499890.25	1324696.83	053° 20' 12.55"	039° 36' 10.66"	Картометрический метод	5.00	–
8417	499900.71	1324704.39	053° 20' 12.89"	039° 36' 11.07"	Картометрический метод	5.00	–
8418	499915.70	1324716.24	053° 20' 13.36"	039° 36' 11.73"	Картометрический метод	5.00	–
8419	499936.77	1324729.46	053° 20' 14.04"	039° 36' 12.46"	Картометрический метод	5.00	–
8420	499944.54	1324736.21	053° 20' 14.29"	039° 36' 12.83"	Картометрический метод	5.00	–
8421	499949.62	1324740.64	053° 20' 14.45"	039° 36' 13.08"	Картометрический метод	5.00	–
8422	499954.40	1324749.88	053° 20' 14.60"	039° 36' 13.58"	Картометрический метод	5.00	–
8423	499952.68	1324763.33	053° 20' 14.54"	039° 36' 14.30"	Картометрический метод	5.00	–
8424	499958.15	1324794.51	053° 20' 14.70"	039° 36' 15.99"	Картометрический метод	5.00	–
8425	499958.68	1324804.45	053° 20' 14.71"	039° 36' 16.53"	Картометрический метод	5.00	–
8426	499953.50	1324812.09	053° 20' 14.54"	039° 36' 16.94"	Картометрический метод	5.00	–
8427	499943.44	1324824.93	053° 20' 14.21"	039° 36' 17.62"	Картометрический метод	5.00	–
8428	499912.67	1324832.42	053° 20' 13.21"	039° 36' 18.00"	Картометрический метод	5.00	–
8429	499855.47	1324863.31	053° 20' 11.34"	039° 36' 19.62"	Картометрический метод	5.00	–
8430	499834.98	1324880.82	053° 20' 10.67"	039° 36' 20.55"	Картометрический метод	5.00	–
8431	499805.62	1324912.86	053° 20' 09.70"	039° 36' 22.26"	Картометрический метод	5.00	–
8432	499735.91	1324997.79	053° 20' 07.41"	039° 36' 26.79"	Картометрический метод	5.00	–
8433	499712.87	1325025.09	053° 20' 06.65"	039° 36' 28.24"	Картометрический метод	5.00	–
8434	499686.84	1325047.09	053° 20' 05.79"	039° 36' 29.41"	Картометрический метод	5.00	–
8435	499675.03	1325060.32	053° 20' 05.41"	039° 36' 30.11"	Картометрический метод	5.00	–

8436	499665.97	1325073.78	053° 20' 05.11"	039° 36' 30.83"	Картометрический метод	5.00	–
8437	499666.90	1325084.58	053° 20' 05.13"	039° 36' 31.42"	Картометрический метод	5.00	–
8438	499671.92	1325099.25	053° 20' 05.29"	039° 36' 32.22"	Картометрический метод	5.00	–
8439	499673.96	1325126.13	053° 20' 05.34"	039° 36' 33.67"	Картометрический метод	5.00	–
8440	499676.65	1325138.51	053° 20' 05.42"	039° 36' 34.34"	Картометрический метод	5.00	–
8441	499684.21	1325149.79	053° 20' 05.66"	039° 36' 34.96"	Картометрический метод	5.00	–
8442	499692.69	1325160.98	053° 20' 05.93"	039° 36' 35.57"	Картометрический метод	5.00	–
8443	499702.69	1325181.55	053° 20' 06.24"	039° 36' 36.69"	Картометрический метод	5.00	–
8444	499709.20	1325198.63	053° 20' 06.44"	039° 36' 37.62"	Картометрический метод	5.00	–
8445	499716.06	1325213.92	053° 20' 06.65"	039° 36' 38.45"	Картометрический метод	5.00	–
8446	499723.52	1325225.35	053° 20' 06.89"	039° 36' 39.07"	Картометрический метод	5.00	–
8447	499741.62	1325244.76	053° 20' 07.46"	039° 36' 40.14"	Картометрический метод	5.00	–
8448	499752.89	1325257.32	053° 20' 07.82"	039° 36' 40.82"	Картометрический метод	5.00	–
8449	499762.77	1325264.06	053° 20' 08.14"	039° 36' 41.20"	Картометрический метод	5.00	–
8450	499780.32	1325272.54	053° 20' 08.70"	039° 36' 41.67"	Картометрический метод	5.00	–
8451	499791.17	1325277.44	053° 20' 09.05"	039° 36' 41.95"	Картометрический метод	5.00	–
8452	499820.18	1325301.18	053° 20' 09.98"	039° 36' 43.25"	Картометрический метод	5.00	–
8453	499867.03	1325340.95	053° 20' 11.47"	039° 36' 45.44"	Картометрический метод	5.00	–
8454	499913.08	1325383.88	053° 20' 12.94"	039° 36' 47.80"	Картометрический метод	5.00	–
8455	499930.90	1325400.75	053° 20' 13.51"	039° 36' 48.73"	Картометрический метод	5.00	–
8456	499960.76	1325426.08	053° 20' 14.46"	039° 36' 50.12"	Картометрический метод	5.00	–
8457	499985.59	1325436.79	053° 20' 15.26"	039° 36' 50.72"	Картометрический метод	5.00	–
8458	500014.76	1325447.25	053° 20' 16.20"	039° 36' 51.31"	Картометрический метод	5.00	–
8459	500057.64	1325458.42	053° 20' 17.58"	039° 36' 51.95"	Картометрический метод	5.00	–
8460	500091.25	1325466.05	053° 20' 18.66"	039° 36' 52.39"	Картометрический метод	5.00	–
8461	500113.13	1325467.71	053° 20' 19.37"	039° 36' 52.50"	Картометрический метод	5.00	–
8462	500132.39	1325459.24	053° 20' 19.99"	039° 36' 52.06"	Картометрический метод	5.00	–
8463	500156.83	1325448.83	053° 20' 20.79"	039° 36' 51.52"	Картометрический метод	5.00	–
8464	500170.67	1325448.09	053° 20' 21.24"	039° 36' 51.49"	Картометрический метод	5.00	–
8465	500182.57	1325451.55	053° 20' 21.62"	039° 36' 51.69"	Картометрический метод	5.00	–
8466	500195.44	1325464.92	053° 20' 22.03"	039° 36' 52.42"	Картометрический метод	5.00	–
8467	500199.67	1325476.26	053° 20' 22.16"	039° 36' 53.04"	Картометрический метод	5.00	–
8468	500200.92	1325487.51	053° 20' 22.19"	039° 36' 53.65"	Картометрический метод	5.00	–
8469	500203.79	1325512.40	053° 20' 22.27"	039° 36' 54.99"	Картометрический метод	5.00	–
8470	500205.76	1325524.71	053° 20' 22.33"	039° 36' 55.66"	Картометрический метод	5.00	–
8471	500208.90	1325552.61	053° 20' 22.42"	039° 36' 57.17"	Картометрический метод	5.00	–
8472	500213.69	1325572.89	053° 20' 22.56"	039° 36' 58.27"	Картометрический метод	5.00	–
8473	500221.63	1325589.41	053° 20' 22.81"	039° 36' 59.17"	Картометрический метод	5.00	–
8474	500236.38	1325613.12	053° 20' 23.28"	039° 37' 00.46"	Картометрический метод	5.00	–

8475	500263.79	1325639.68	053° 20' 24.15"	039° 37' 01.92"	Картометрический метод	5.00	–
8476	500280.86	1325663.44	053° 20' 24.69"	039° 37' 03.22"	Картометрический метод	5.00	–
8477	500288.03	1325684.93	053° 20' 24.91"	039° 37' 04.39"	Картометрический метод	5.00	–
8478	500287.69	1325707.59	053° 20' 24.89"	039° 37' 05.61"	Картометрический метод	5.00	–
8479	500285.96	1325744.07	053° 20' 24.81"	039° 37' 07.58"	Картометрический метод	5.00	–
8480	500283.98	1325773.54	053° 20' 24.73"	039° 37' 09.17"	Картометрический метод	5.00	–
8481	500286.72	1325789.63	053° 20' 24.81"	039° 37' 10.04"	Картометрический метод	5.00	–
8482	500303.19	1325809.66	053° 20' 25.34"	039° 37' 11.14"	Картометрический метод	5.00	–
8483	500315.93	1325822.21	053° 20' 25.74"	039° 37' 11.83"	Картометрический метод	5.00	–
8484	500325.23	1325828.49	053° 20' 26.04"	039° 37' 12.18"	Картометрический метод	5.00	–
8485	500338.94	1325835.46	053° 20' 26.48"	039° 37' 12.57"	Картометрический метод	5.00	–
8486	500355.89	1325843.42	053° 20' 27.02"	039° 37' 13.01"	Картометрический метод	5.00	–
8487	500377.17	1325853.36	053° 20' 27.71"	039° 37' 13.57"	Картометрический метод	5.00	–
8488	500383.10	1325856.96	053° 20' 27.90"	039° 37' 13.77"	Картометрический метод	5.00	–
8489	500388.68	1325862.19	053° 20' 28.07"	039° 37' 14.05"	Картометрический метод	5.00	–
8490	500392.92	1325869.47	053° 20' 28.21"	039° 37' 14.45"	Картометрический метод	5.00	–
8491	500395.89	1325879.76	053° 20' 28.30"	039° 37' 15.01"	Картометрический метод	5.00	–
8492	500393.77	1325889.05	053° 20' 28.23"	039° 37' 15.51"	Картометрический метод	5.00	–
8493	500387.62	1325896.47	053° 20' 28.02"	039° 37' 15.91"	Картометрический метод	5.00	–
8494	500377.03	1325901.07	053° 20' 27.68"	039° 37' 16.14"	Картометрический метод	5.00	–
8495	500366.10	1325914.19	053° 20' 27.32"	039° 37' 16.84"	Картометрический метод	5.00	–
8496	500346.14	1325961.06	053° 20' 26.65"	039° 37' 19.36"	Картометрический метод	5.00	–
8497	500340.16	1325970.64	053° 20' 26.45"	039° 37' 19.87"	Картометрический метод	5.00	–
8498	500330.46	1325984.09	053° 20' 26.13"	039° 37' 20.59"	Картометрический метод	5.00	–
8499	500311.15	1326003.19	053° 20' 25.49"	039° 37' 21.61"	Картометрический метод	5.00	–
8500	500291.66	1326021.38	053° 20' 24.85"	039° 37' 22.57"	Картометрический метод	5.00	–
8501	500278.80	1326027.75	053° 20' 24.44"	039° 37' 22.91"	Картометрический метод	5.00	–
8502	500253.51	1326032.66	053° 20' 23.62"	039° 37' 23.15"	Картометрический метод	5.00	–
8503	500217.40	1326043.64	053° 20' 22.44"	039° 37' 23.71"	Картометрический метод	5.00	–
8504	500195.58	1326050.27	053° 20' 21.73"	039° 37' 24.05"	Картометрический метод	5.00	–
8505	500171.80	1326069.34	053° 20' 20.95"	039° 37' 25.06"	Картометрический метод	5.00	–
8506	500158.53	1326089.97	053° 20' 20.51"	039° 37' 26.16"	Картометрический метод	5.00	–
8507	500151.67	1326111.93	053° 20' 20.28"	039° 37' 27.34"	Картометрический метод	5.00	–
8508	500154.74	1326165.26	053° 20' 20.35"	039° 37' 30.23"	Картометрический метод	5.00	–
8509	500167.81	1326208.79	053° 20' 20.75"	039° 37' 32.59"	Картометрический метод	5.00	–
8510	500180.54	1326240.80	053° 20' 21.15"	039° 37' 34.33"	Картометрический метод	5.00	–
8511	500205.46	1326285.21	053° 20' 21.93"	039° 37' 36.75"	Картометрический метод	5.00	–
8512	500224.27	1326318.09	053° 20' 22.52"	039° 37' 38.55"	Картометрический метод	5.00	–
8513	500258.67	1326388.85	053° 20' 23.60"	039° 37' 42.40"	Картометрический метод	5.00	–

8514	500283.45	1326432.30	053° 20' 24.38"	039° 37' 44.77"	Картометрический метод	5.00	–
8515	500318.19	1326466.82	053° 20' 25.48"	039° 37' 46.67"	Картометрический метод	5.00	–
8516	500365.17	1326500.34	053° 20' 26.98"	039° 37' 48.52"	Картометрический метод	5.00	–
8517	500373.26	1326506.12	053° 20' 27.24"	039° 37' 48.84"	Картометрический метод	5.00	–
8518	500425.84	1326537.44	053° 20' 28.93"	039° 37' 50.57"	Картометрический метод	5.00	–
8519	500447.34	1326545.34	053° 20' 29.62"	039° 37' 51.02"	Картометрический метод	5.00	–
8520	500501.02	1326549.56	053° 20' 31.35"	039° 37' 51.30"	Картометрический метод	5.00	–
8521	500542.33	1326547.79	053° 20' 32.69"	039° 37' 51.24"	Картометрический метод	5.00	–
8522	500580.16	1326546.16	053° 20' 33.91"	039° 37' 51.18"	Картометрический метод	5.00	–
8523	500615.02	1326543.03	053° 20' 35.04"	039° 37' 51.04"	Картометрический метод	5.00	–
8524	500678.55	1326514.35	053° 20' 37.11"	039° 37' 49.55"	Картометрический метод	5.00	–
8525	500697.94	1326506.40	053° 20' 37.74"	039° 37' 49.13"	Картометрический метод	5.00	–
8526	500715.49	1326508.33	053° 20' 38.31"	039° 37' 49.25"	Картометрический метод	5.00	–
8527	500737.43	1326534.40	053° 20' 39.01"	039° 37' 50.68"	Картометрический метод	5.00	–
8528	500759.61	1326561.26	053° 20' 39.71"	039° 37' 52.15"	Картометрический метод	5.00	–
8529	500807.82	1326599.20	053° 20' 41.25"	039° 37' 54.24"	Картометрический метод	5.00	–
8530	500818.48	1326606.47	053° 20' 41.59"	039° 37' 54.65"	Картометрический метод	5.00	–
8531	500853.82	1326627.42	053° 20' 42.72"	039° 37' 55.81"	Картометрический метод	5.00	–
8532	500886.77	1326651.08	053° 20' 43.78"	039° 37' 57.12"	Картометрический метод	5.00	–
8533	500904.86	1326678.65	053° 20' 44.35"	039° 37' 58.62"	Картометрический метод	5.00	–
8534	500916.04	1326707.23	053° 20' 44.69"	039° 38' 00.18"	Картометрический метод	5.00	–
8535	500918.40	1326750.96	053° 20' 44.75"	039° 38' 02.54"	Картометрический метод	5.00	–
8536	500904.78	1326794.25	053° 20' 44.28"	039° 38' 04.87"	Картометрический метод	5.00	–
8537	500890.57	1326818.47	053° 20' 43.81"	039° 38' 06.17"	Картометрический метод	5.00	–
8538	500861.74	1326840.76	053° 20' 42.87"	039° 38' 07.35"	Картометрический метод	5.00	–
8539	500789.00	1326896.86	053° 20' 40.48"	039° 38' 10.31"	Картометрический метод	5.00	–
8540	500738.58	1326936.97	053° 20' 38.83"	039° 38' 12.44"	Картометрический метод	5.00	–
8541	500710.74	1326950.49	053° 20' 37.93"	039° 38' 13.14"	Картометрический метод	5.00	–
8542	500681.82	1326955.21	053° 20' 36.99"	039° 38' 13.37"	Картометрический метод	5.00	–
8543	500636.73	1326959.02	053° 20' 35.53"	039° 38' 13.54"	Картометрический метод	5.00	–
8544	500607.09	1326967.15	053° 20' 34.57"	039° 38' 13.95"	Картометрический метод	5.00	–
8545	500592.10	1326976.82	053° 20' 34.08"	039° 38' 14.46"	Картометрический метод	5.00	–
8546	500582.89	1326987.06	053° 20' 33.77"	039° 38' 15.01"	Картометрический метод	5.00	–
8547	500576.26	1327014.72	053° 20' 33.54"	039° 38' 16.50"	Картометрический метод	5.00	–
8548	500580.05	1327039.57	053° 20' 33.65"	039° 38' 17.84"	Картометрический метод	5.00	–
8549	500594.60	1327076.93	053° 20' 34.10"	039° 38' 19.88"	Картометрический метод	5.00	–
8550	500600.18	1327098.55	053° 20' 34.27"	039° 38' 21.05"	Картометрический метод	5.00	–
8551	500603.43	1327132.48	053° 20' 34.36"	039° 38' 22.88"	Картометрический метод	5.00	–
8552	500608.20	1327147.59	053° 20' 34.51"	039° 38' 23.71"	Картометрический метод	5.00	–

8553	500616.91	1327147.24	053° 20' 34.79"	039° 38' 23.69"	Картометрический метод	5.00	–
8554	500630.39	1327146.08	053° 20' 35.23"	039° 38' 23.64"	Картометрический метод	5.00	–
8555	500640.39	1327142.48	053° 20' 35.55"	039° 38' 23.46"	Картометрический метод	5.00	–
8556	500643.51	1327149.77	053° 20' 35.65"	039° 38' 23.85"	Картометрический метод	5.00	–
8557	500641.59	1327155.44	053° 20' 35.58"	039° 38' 24.16"	Картометрический метод	5.00	–
8558	500635.16	1327162.41	053° 20' 35.37"	039° 38' 24.53"	Картометрический метод	5.00	–
8559	500624.84	1327181.49	053° 20' 35.03"	039° 38' 25.55"	Картометрический метод	5.00	–
8560	500622.91	1327188.68	053° 20' 34.96"	039° 38' 25.94"	Картометрический метод	5.00	–
8561	500624.69	1327195.51	053° 20' 35.02"	039° 38' 26.31"	Картометрический метод	5.00	–
8562	500631.32	1327202.02	053° 20' 35.23"	039° 38' 26.67"	Картометрический метод	5.00	–
8563	500649.30	1327212.06	053° 20' 35.80"	039° 38' 27.23"	Картометрический метод	5.00	–
8564	500651.48	1327217.44	053° 20' 35.87"	039° 38' 27.52"	Картометрический метод	5.00	–
8565	500648.93	1327227.27	053° 20' 35.78"	039° 38' 28.05"	Картометрический метод	5.00	–
8566	500644.27	1327238.94	053° 20' 35.63"	039° 38' 28.67"	Картометрический метод	5.00	–
8567	500645.08	1327245.68	053° 20' 35.65"	039° 38' 29.04"	Картометрический метод	5.00	–
8568	500660.21	1327259.10	053° 20' 36.13"	039° 38' 29.78"	Картометрический метод	5.00	–
8569	500686.91	1327269.53	053° 20' 36.99"	039° 38' 30.36"	Картометрический метод	5.00	–
8570	500702.60	1327280.27	053° 20' 37.49"	039° 38' 30.96"	Картометрический метод	5.00	–
8571	500713.62	1327297.30	053° 20' 37.84"	039° 38' 31.89"	Картометрический метод	5.00	–
8572	500721.61	1327309.86	053° 20' 38.09"	039° 38' 32.57"	Картометрический метод	5.00	–
8573	500734.29	1327319.70	053° 20' 38.49"	039° 38' 33.12"	Картометрический метод	5.00	–
8574	500741.14	1327322.83	053° 20' 38.71"	039° 38' 33.29"	Картометрический метод	5.00	–
8575	500745.44	1327323.30	053° 20' 38.85"	039° 38' 33.32"	Картометрический метод	5.00	–
8576	500749.97	1327320.51	053° 20' 39.00"	039° 38' 33.17"	Картометрический метод	5.00	–
8577	500761.59	1327317.26	053° 20' 39.38"	039° 38' 33.01"	Картометрический метод	5.00	–
8578	500767.64	1327317.26	053° 20' 39.57"	039° 38' 33.01"	Картометрический метод	5.00	–
8579	500785.31	1327319.33	053° 20' 40.14"	039° 38' 33.14"	Картометрический метод	5.00	–
8580	500804.86	1327323.43	053° 20' 40.77"	039° 38' 33.38"	Картометрический метод	5.00	–
8581	500819.47	1327334.34	053° 20' 41.24"	039° 38' 33.98"	Картометрический метод	5.00	–
8582	500824.45	1327346.01	053° 20' 41.40"	039° 38' 34.62"	Картометрический метод	5.00	–
8583	500823.62	1327363.63	053° 20' 41.36"	039° 38' 35.57"	Картометрический метод	5.00	–
8584	500815.37	1327390.37	053° 20' 41.08"	039° 38' 37.01"	Картометрический метод	5.00	–
8585	500792.92	1327425.74	053° 20' 40.33"	039° 38' 38.90"	Картометрический метод	5.00	–
8586	500780.40	1327442.28	053° 20' 39.92"	039° 38' 39.78"	Картометрический метод	5.00	–
8587	500774.38	1327447.18	053° 20' 39.72"	039° 38' 40.04"	Картометрический метод	5.00	–
8588	500768.45	1327453.10	053° 20' 39.53"	039° 38' 40.36"	Картометрический метод	5.00	–
8589	500765.89	1327461.47	053° 20' 39.44"	039° 38' 40.81"	Картометрический метод	5.00	–
8590	500765.89	1327466.47	053° 20' 39.44"	039° 38' 41.08"	Картометрический метод	5.00	–
8591	500767.64	1327471.58	053° 20' 39.49"	039° 38' 41.35"	Картометрический метод	5.00	–

8592	500767.41	1327478.79	053° 20' 39.48"	039° 38' 41.74"	Картометрический метод	5.00	–
8593	500770.92	1327479.46	053° 20' 39.60"	039° 38' 41.78"	Картометрический метод	5.00	–
8594	500768.85	1327487.73	053° 20' 39.52"	039° 38' 42.23"	Картометрический метод	5.00	–
8595	500762.42	1327503.45	053° 20' 39.31"	039° 38' 43.07"	Картометрический метод	5.00	–
8596	500766.04	1327524.36	053° 20' 39.41"	039° 38' 44.20"	Картометрический метод	5.00	–
8597	500777.31	1327550.73	053° 20' 39.76"	039° 38' 45.64"	Картометрический метод	5.00	–
8598	500783.13	1327564.67	053° 20' 39.95"	039° 38' 46.40"	Картометрический метод	5.00	–
8599	500780.37	1327581.14	053° 20' 39.85"	039° 38' 47.29"	Картометрический метод	5.00	–
8600	500779.88	1327593.62	053° 20' 39.82"	039° 38' 47.96"	Картометрический метод	5.00	–
8601	500781.58	1327614.25	053° 20' 39.87"	039° 38' 49.08"	Картометрический метод	5.00	–
8602	500778.41	1327626.26	053° 20' 39.76"	039° 38' 49.72"	Картометрический метод	5.00	–
8603	500765.53	1327652.72	053° 20' 39.33"	039° 38' 51.14"	Картометрический метод	5.00	–
8604	500734.33	1327701.55	053° 20' 38.29"	039° 38' 53.75"	Картометрический метод	5.00	–
8605	500716.07	1327726.74	053° 20' 37.69"	039° 38' 55.10"	Картометрический метод	5.00	–
8606	500706.63	1327739.53	053° 20' 37.38"	039° 38' 55.78"	Картометрический метод	5.00	–
8607	500686.85	1327761.62	053° 20' 36.73"	039° 38' 56.96"	Картометрический метод	5.00	–
8608	500673.97	1327787.36	053° 20' 36.30"	039° 38' 58.34"	Картометрический метод	5.00	–
8609	500664.22	1327806.17	053° 20' 35.97"	039° 38' 59.34"	Картометрический метод	5.00	–
8610	500655.94	1327837.92	053° 20' 35.69"	039° 39' 01.05"	Картометрический метод	5.00	–
8611	500651.50	1327858.63	053° 20' 35.53"	039° 39' 02.17"	Картометрический метод	5.00	–
8612	500647.19	1327881.71	053° 20' 35.38"	039° 39' 03.41"	Картометрический метод	5.00	–
8613	500641.23	1327892.52	053° 20' 35.18"	039° 39' 03.99"	Картометрический метод	5.00	–
8614	500620.27	1327912.11	053° 20' 34.49"	039° 39' 05.03"	Картометрический метод	5.00	–
8615	500595.76	1327925.06	053° 20' 33.70"	039° 39' 05.71"	Картометрический метод	5.00	–
8616	500561.89	1327942.97	053° 20' 32.59"	039° 39' 06.65"	Картометрический метод	5.00	–
8617	500513.49	1327960.42	053° 20' 31.02"	039° 39' 07.55"	Картометрический метод	5.00	–
8618	500491.01	1327967.00	053° 20' 30.29"	039° 39' 07.88"	Картометрический метод	5.00	–
8619	500471.55	1327966.56	053° 20' 29.66"	039° 39' 07.84"	Картометрический метод	5.00	–
8620	500453.94	1327959.74	053° 20' 29.09"	039° 39' 07.46"	Картометрический метод	5.00	–
8621	500432.00	1327940.39	053° 20' 28.39"	039° 39' 06.39"	Картометрический метод	5.00	–
8622	500426.50	1327931.66	053° 20' 28.22"	039° 39' 05.92"	Картометрический метод	5.00	–
8623	500426.08	1327922.56	053° 20' 28.21"	039° 39' 05.42"	Картометрический метод	5.00	–
8624	500428.73	1327896.86	053° 20' 28.31"	039° 39' 04.04"	Картометрический метод	5.00	–
8625	500428.30	1327883.08	053° 20' 28.30"	039° 39' 03.29"	Картометрический метод	5.00	–
8626	500426.25	1327873.95	053° 20' 28.24"	039° 39' 02.80"	Картометрический метод	5.00	–
8627	500419.54	1327855.03	053° 20' 28.03"	039° 39' 01.77"	Картометрический метод	5.00	–
8628	500400.02	1327818.77	053° 20' 27.42"	039° 38' 59.79"	Картометрический метод	5.00	–
8629	500381.36	1327802.51	053° 20' 26.83"	039° 38' 58.90"	Картометрический метод	5.00	–
8630	500334.64	1327779.97	053° 20' 25.33"	039° 38' 57.64"	Картометрический метод	5.00	–

8631	500304.65	1327773.70	053° 20' 24.36"	039° 38' 57.27"	Картометрический метод	5.00	–
8632	500285.12	1327781.83	053° 20' 23.72"	039° 38' 57.69"	Картометрический метод	5.00	–
8633	500263.26	1327798.33	053° 20' 23.01"	039° 38' 58.57"	Картометрический метод	5.00	–
8634	500240.91	1327823.16	053° 20' 22.27"	039° 38' 59.89"	Картометрический метод	5.00	–
8635	500230.22	1327841.10	053° 20' 21.92"	039° 39' 00.85"	Картометрический метод	5.00	–
8636	500220.86	1327853.51	053° 20' 21.61"	039° 39' 01.51"	Картометрический метод	5.00	–
8637	500203.22	1327863.43	053° 20' 21.03"	039° 39' 02.03"	Картометрический метод	5.00	–
8638	500181.54	1327872.03	053° 20' 20.33"	039° 39' 02.48"	Картометрический метод	5.00	–
8639	500152.87	1327882.83	053° 20' 19.39"	039° 39' 03.04"	Картометрический метод	5.00	–
8640	500130.23	1327890.66	053° 20' 18.66"	039° 39' 03.44"	Картометрический метод	5.00	–
8641	500117.21	1327896.12	053° 20' 18.23"	039° 39' 03.72"	Картометрический метод	5.00	–
8642	500100.75	1327908.03	053° 20' 17.70"	039° 39' 04.35"	Картометрический метод	5.00	–
8643	500084.70	1327938.23	053° 20' 17.16"	039° 39' 05.97"	Картометрический метод	5.00	–
8644	500084.01	1327954.72	053° 20' 17.13"	039° 39' 06.86"	Картометрический метод	5.00	–
8645	500088.95	1327972.11	053° 20' 17.28"	039° 39' 07.80"	Картометрический метод	5.00	–
8646	500095.53	1327979.25	053° 20' 17.49"	039° 39' 08.19"	Картометрический метод	5.00	–
8647	500116.95	1327987.56	053° 20' 18.18"	039° 39' 08.66"	Картометрический метод	5.00	–
8648	500146.39	1327994.95	053° 20' 19.13"	039° 39' 09.09"	Картометрический метод	5.00	–
8649	500161.98	1328002.77	053° 20' 19.63"	039° 39' 09.52"	Картометрический метод	5.00	–
8650	500168.07	1328016.57	053° 20' 19.82"	039° 39' 10.28"	Картометрический метод	5.00	–
8651	500174.97	1328043.80	053° 20' 20.02"	039° 39' 11.75"	Картометрический метод	5.00	–
8652	500179.15	1328076.34	053° 20' 20.14"	039° 39' 13.51"	Картометрический метод	5.00	–
8653	500179.29	1328124.81	053° 20' 20.12"	039° 39' 16.13"	Картометрический метод	5.00	–
8654	500179.41	1328148.00	053° 20' 20.11"	039° 39' 17.39"	Картометрический метод	5.00	–
8655	500178.61	1328170.58	053° 20' 20.07"	039° 39' 18.61"	Картометрический метод	5.00	–
8656	500173.48	1328188.35	053° 20' 19.90"	039° 39' 19.56"	Картометрический метод	5.00	–
8657	500169.88	1328218.99	053° 20' 19.77"	039° 39' 21.21"	Картометрический метод	5.00	–
8658	500170.34	1328240.61	053° 20' 19.77"	039° 39' 22.38"	Картометрический метод	5.00	–
8659	500174.14	1328255.64	053° 20' 19.88"	039° 39' 23.20"	Картометрический метод	5.00	–
8660	500178.62	1328274.59	053° 20' 20.02"	039° 39' 24.23"	Картометрический метод	5.00	–
8661	500188.50	1328305.15	053° 20' 20.32"	039° 39' 25.89"	Картометрический метод	5.00	–
8662	500196.88	1328320.69	053° 20' 20.59"	039° 39' 26.73"	Картометрический метод	5.00	–
8663	500209.16	1328330.31	053° 20' 20.98"	039° 39' 27.26"	Картометрический метод	5.00	–
8664	500214.52	1328340.83	053° 20' 21.15"	039° 39' 27.84"	Картометрический метод	5.00	–
8665	500229.85	1328368.30	053° 20' 21.63"	039° 39' 29.34"	Картометрический метод	5.00	–
8666	500238.18	1328381.97	053° 20' 21.89"	039° 39' 30.08"	Картометрический метод	5.00	–
8667	500238.07	1328398.66	053° 20' 21.88"	039° 39' 30.98"	Картометрический метод	5.00	–
8668	500236.80	1328419.79	053° 20' 21.82"	039° 39' 32.12"	Картометрический метод	5.00	–
8669	500246.17	1328468.27	053° 20' 22.10"	039° 39' 34.75"	Картометрический метод	5.00	–

8670	500252.03	1328504.01	053° 20' 22.27"	039° 39' 36.69"	Картометрический метод	5.00	–
8671	500252.13	1328546.65	053° 20' 22.25"	039° 39' 38.99"	Картометрический метод	5.00	–
8672	500252.18	1328567.87	053° 20' 22.24"	039° 39' 40.14"	Картометрический метод	5.00	–
8673	500252.24	1328592.03	053° 20' 22.23"	039° 39' 41.45"	Картометрический метод	5.00	–
8674	500256.06	1328654.88	053° 20' 22.32"	039° 39' 44.84"	Картометрический метод	5.00	–
8675	500250.57	1328682.91	053° 20' 22.13"	039° 39' 46.35"	Картометрический метод	5.00	–
8676	500242.60	1328695.24	053° 20' 21.86"	039° 39' 47.01"	Картометрический метод	5.00	–
8677	500222.41	1328705.59	053° 20' 21.21"	039° 39' 47.55"	Картометрический метод	5.00	–
8678	500209.60	1328707.94	053° 20' 20.79"	039° 39' 47.67"	Картометрический метод	5.00	–
8679	500196.35	1328707.94	053° 20' 20.36"	039° 39' 47.66"	Картометрический метод	5.00	–
8680	500183.91	1328706.78	053° 20' 19.96"	039° 39' 47.58"	Картометрический метод	5.00	–
8681	500178.57	1328706.78	053° 20' 19.79"	039° 39' 47.58"	Картометрический метод	5.00	–
8682	500170.67	1328710.27	053° 20' 19.53"	039° 39' 47.76"	Картометрический метод	5.00	–
8683	500164.62	1328715.49	053° 20' 19.33"	039° 39' 48.04"	Картометрический метод	5.00	–
8684	500158.03	1328719.54	053° 20' 19.12"	039° 39' 48.25"	Картометрический метод	5.00	–
8685	500143.04	1328730.00	053° 20' 18.63"	039° 39' 48.80"	Картометрический метод	5.00	–
8686	500139.34	1328738.72	053° 20' 18.50"	039° 39' 49.27"	Картометрический метод	5.00	–
8687	500140.62	1328753.82	053° 20' 18.54"	039° 39' 50.09"	Картометрический метод	5.00	–
8688	500143.54	1328765.74	053° 20' 18.62"	039° 39' 50.73"	Картометрический метод	5.00	–
8689	500150.76	1328778.60	053° 20' 18.85"	039° 39' 51.44"	Картометрический метод	5.00	–
8690	500161.33	1328788.14	053° 20' 19.19"	039° 39' 51.96"	Картометрический метод	5.00	–
8691	500231.50	1328848.09	053° 20' 21.42"	039° 39' 55.26"	Картометрический метод	5.00	–
8692	500257.03	1328870.37	053° 20' 22.24"	039° 39' 56.49"	Картометрический метод	5.00	–
8693	500288.17	1328890.83	053° 20' 23.23"	039° 39' 57.62"	Картометрический метод	5.00	–
8694	500299.27	1328897.63	053° 20' 23.59"	039° 39' 58.00"	Картометрический метод	5.00	–
8695	500306.40	1328909.10	053° 20' 23.81"	039° 39' 58.63"	Картометрический метод	5.00	–
8696	500313.49	1328920.72	053° 20' 24.04"	039° 39' 59.26"	Картометрический метод	5.00	–
8697	500321.51	1328928.51	053° 20' 24.29"	039° 39' 59.69"	Картометрический метод	5.00	–
8698	500326.04	1328936.18	053° 20' 24.43"	039° 40' 00.11"	Картометрический метод	5.00	–
8699	500328.83	1328945.94	053° 20' 24.52"	039° 40' 00.64"	Картометрический метод	5.00	–
8700	500328.26	1328957.15	053° 20' 24.49"	039° 40' 01.24"	Картометрический метод	5.00	–
8701	500312.94	1328974.91	053° 20' 23.99"	039° 40' 02.19"	Картометрический метод	5.00	–
8702	500293.68	1328997.13	053° 20' 23.36"	039° 40' 03.37"	Картометрический метод	5.00	–
8703	500280.38	1329004.94	053° 20' 22.92"	039° 40' 03.78"	Картометрический метод	5.00	–
8704	500268.00	1329008.55	053° 20' 22.52"	039° 40' 03.97"	Картометрический метод	5.00	–
8705	500255.94	1329016.14	053° 20' 22.12"	039° 40' 04.36"	Картометрический метод	5.00	–
8706	500250.26	1329023.36	053° 20' 21.94"	039° 40' 04.75"	Картометрический метод	5.00	–
8707	500243.83	1329037.92	053° 20' 21.72"	039° 40' 05.53"	Картометрический метод	5.00	–
8708	500236.66	1329042.51	053° 20' 21.49"	039° 40' 05.77"	Картометрический метод	5.00	–

8709	500222.96	1329049.29	053° 20' 21.04"	039° 40' 06.13"	Картометрический метод	5.00	–
8710	500203.24	1329063.36	053° 20' 20.39"	039° 40' 06.87"	Картометрический метод	5.00	–
8711	500170.52	1329091.38	053° 20' 19.32"	039° 40' 08.35"	Картометрический метод	5.00	–
8712	500156.08	1329110.65	053° 20' 18.84"	039° 40' 09.38"	Картометрический метод	5.00	–
8713	500146.30	1329149.92	053° 20' 18.51"	039° 40' 11.50"	Картометрический метод	5.00	–
8714	500149.01	1329170.02	053° 20' 18.58"	039° 40' 12.58"	Картометрический метод	5.00	–
8715	500163.66	1329202.82	053° 20' 19.04"	039° 40' 14.37"	Картометрический метод	5.00	–
8716	500193.99	1329238.27	053° 20' 20.00"	039° 40' 16.31"	Картометрический метод	5.00	–
8717	500207.74	1329252.39	053° 20' 20.44"	039° 40' 17.09"	Картометрический метод	5.00	–
8718	500228.77	1329276.91	053° 20' 21.11"	039° 40' 18.43"	Картометрический метод	5.00	–
8719	500238.48	1329284.74	053° 20' 21.42"	039° 40' 18.86"	Картометрический метод	5.00	–
8720	500267.04	1329304.41	053° 20' 22.33"	039° 40' 19.95"	Картометрический метод	5.00	–
8721	500313.64	1329329.98	053° 20' 23.82"	039° 40' 21.37"	Картометрический метод	5.00	–
8722	500363.79	1329347.01	053° 20' 25.43"	039° 40' 22.34"	Картометрический метод	5.00	–
8723	500398.67	1329361.58	053° 20' 26.55"	039° 40' 23.16"	Картометрический метод	5.00	–
8724	500453.84	1329392.93	053° 20' 28.32"	039° 40' 24.90"	Картометрический метод	5.00	–
8725	500488.26	1329404.04	053° 20' 29.43"	039° 40' 25.53"	Картометрический метод	5.00	–
8726	500520.16	1329410.78	053° 20' 30.46"	039° 40' 25.93"	Картометрический метод	5.00	–
8727	500555.74	1329410.43	053° 20' 31.61"	039° 40' 25.94"	Картометрический метод	5.00	–
8728	500583.90	1329411.23	053° 20' 32.52"	039° 40' 26.01"	Картометрический метод	5.00	–
8729	500623.84	1329419.67	053° 20' 33.81"	039° 40' 26.50"	Картометрический метод	5.00	–
8730	500674.74	1329427.34	053° 20' 35.45"	039° 40' 26.96"	Картометрический метод	5.00	–
8731	500704.77	1329421.97	053° 20' 36.42"	039° 40' 26.70"	Картометрический метод	5.00	–
8732	500738.26	1329409.48	053° 20' 37.51"	039° 40' 26.05"	Картометрический метод	5.00	–
8733	500755.22	1329402.59	053° 20' 38.06"	039° 40' 25.70"	Картометрический метод	5.00	–
8734	500765.80	1329403.25	053° 20' 38.41"	039° 40' 25.74"	Картометрический метод	5.00	–
8735	500777.78	1329410.94	053° 20' 38.79"	039° 40' 26.17"	Картометрический метод	5.00	–
8736	500786.19	1329429.15	053° 20' 39.05"	039° 40' 27.16"	Картометрический метод	5.00	–
8737	500795.09	1329477.98	053° 20' 39.31"	039° 40' 29.81"	Картометрический метод	5.00	–
8738	500796.90	1329506.39	053° 20' 39.36"	039° 40' 31.34"	Картометрический метод	5.00	–
8739	500792.47	1329532.42	053° 20' 39.20"	039° 40' 32.75"	Картометрический метод	5.00	–
8740	500779.22	1329559.70	053° 20' 38.75"	039° 40' 34.21"	Картометрический метод	5.00	–
8741	500749.55	1329603.74	053° 20' 37.77"	039° 40' 36.56"	Картометрический метод	5.00	–
8742	500734.86	1329627.66	053° 20' 37.28"	039° 40' 37.84"	Картометрический метод	5.00	–
8743	500707.94	1329673.70	053° 20' 36.39"	039° 40' 40.30"	Картометрический метод	5.00	–
8744	500683.92	1329728.54	053° 20' 35.58"	039° 40' 43.25"	Картометрический метод	5.00	–
8745	500675.37	1329753.23	053° 20' 35.29"	039° 40' 44.57"	Картометрический метод	5.00	–
8746	500665.26	1329822.49	053° 20' 34.93"	039° 40' 48.31"	Картометрический метод	5.00	–
8747	500659.37	1329855.41	053° 20' 34.72"	039° 40' 50.08"	Картометрический метод	5.00	–

8748	500650.67	1329931.92	053° 20' 34.40"	039° 40' 54.21"	Картометрический метод	5.00	–
8749	500644.66	1329956.53	053° 20' 34.19"	039° 40' 55.53"	Картометрический метод	5.00	–
8750	500635.58	1329981.37	053° 20' 33.88"	039° 40' 56.87"	Картометрический метод	5.00	–
8751	500628.03	1329996.31	053° 20' 33.63"	039° 40' 57.67"	Картометрический метод	5.00	–
8752	500622.49	1330004.70	053° 20' 33.45"	039° 40' 58.11"	Картометрический метод	5.00	–
8753	500603.20	1330019.58	053° 20' 32.81"	039° 40' 58.90"	Картометрический метод	5.00	–
8754	500591.85	1330033.35	053° 20' 32.44"	039° 40' 59.63"	Картометрический метод	5.00	–
8755	500586.77	1330050.81	053° 20' 32.26"	039° 41' 00.57"	Картометрический метод	5.00	–
8756	500585.99	1330069.17	053° 20' 32.23"	039° 41' 01.56"	Картометрический метод	5.00	–
8757	500572.24	1330109.04	053° 20' 31.76"	039° 41' 03.71"	Картометрический метод	5.00	–
8758	500559.49	1330144.86	053° 20' 31.33"	039° 41' 05.63"	Картометрический метод	5.00	–
8759	500541.94	1330204.35	053° 20' 30.73"	039° 41' 08.83"	Картометрический метод	5.00	–
8760	500535.28	1330232.24	053° 20' 30.50"	039° 41' 10.33"	Картометрический метод	5.00	–
8761	500497.93	1330283.73	053° 20' 29.27"	039° 41' 13.08"	Картометрический метод	5.00	–
8762	500479.09	1330307.41	053° 20' 28.64"	039° 41' 14.34"	Картометрический метод	5.00	–
8763	500466.52	1330317.11	053° 20' 28.23"	039° 41' 14.85"	Картометрический метод	5.00	–
8764	500412.27	1330353.63	053° 20' 26.46"	039° 41' 16.78"	Картометрический метод	5.00	–
8765	500353.58	1330389.26	053° 20' 24.54"	039° 41' 18.65"	Картометрический метод	5.00	–
8766	500316.67	1330411.55	053° 20' 23.33"	039° 41' 19.82"	Картометрический метод	5.00	–
8767	500298.17	1330428.71	053° 20' 22.73"	039° 41' 20.73"	Картометрический метод	5.00	–
8768	500279.53	1330460.89	053° 20' 22.11"	039° 41' 22.45"	Картометрический метод	5.00	–
8769	500254.53	1330507.41	053° 20' 21.27"	039° 41' 24.94"	Картометрический метод	5.00	–
8770	500232.45	1330558.78	053° 20' 20.53"	039° 41' 27.70"	Картометрический метод	5.00	–
8771	500222.03	1330588.53	053° 20' 20.18"	039° 41' 29.30"	Картометрический метод	5.00	–
8772	500219.83	1330645.56	053° 20' 20.07"	039° 41' 32.38"	Картометрический метод	5.00	–
8773	500214.74	1330703.66	053° 20' 19.88"	039° 41' 35.51"	Картометрический метод	5.00	–
8774	500217.93	1330735.68	053° 20' 19.96"	039° 41' 37.24"	Картометрический метод	5.00	–
8775	500230.02	1330767.13	053° 20' 20.34"	039° 41' 38.95"	Картометрический метод	5.00	–
8776	500259.77	1330798.60	053° 20' 21.28"	039° 41' 40.68"	Картометрический метод	5.00	–
8777	500279.62	1330815.92	053° 20' 21.91"	039° 41' 41.64"	Картометрический метод	5.00	–
8778	500315.23	1330840.45	053° 20' 23.05"	039° 41' 42.99"	Картометрический метод	5.00	–
8779	500339.29	1330850.80	053° 20' 23.82"	039° 41' 43.58"	Картометрический метод	5.00	–
8780	500359.21	1330857.31	053° 20' 24.47"	039° 41' 43.95"	Картометрический метод	5.00	–
8781	500364.49	1330864.93	053° 20' 24.63"	039° 41' 44.36"	Картометрический метод	5.00	–
8782	500365.09	1330877.58	053° 20' 24.64"	039° 41' 45.05"	Картометрический метод	5.00	–
8783	500363.85	1330892.31	053° 20' 24.60"	039° 41' 45.84"	Картометрический метод	5.00	–
8784	500354.19	1330919.29	053° 20' 24.27"	039° 41' 47.29"	Картометрический метод	5.00	–
8785	500353.76	1330934.19	053° 20' 24.25"	039° 41' 48.10"	Картометрический метод	5.00	–
8786	500365.25	1330954.06	053° 20' 24.61"	039° 41' 49.18"	Картометрический метод	5.00	–

8787	500382.10	1330969.06	053° 20' 25.14"	039° 41' 50.01"	Картометрический метод	5.00	–
8788	500391.58	1330980.78	053° 20' 25.44"	039° 41' 50.65"	Картометрический метод	5.00	–
8789	500395.30	1330993.10	053° 20' 25.56"	039° 41' 51.32"	Картометрический метод	5.00	–
8790	500398.90	1331006.81	053° 20' 25.67"	039° 41' 52.06"	Картометрический метод	5.00	–
8791	500399.14	1331015.41	053° 20' 25.67"	039° 41' 52.53"	Картометрический метод	5.00	–
8792	500399.25	1331021.10	053° 20' 25.67"	039° 41' 52.83"	Картометрический метод	5.00	–
8793	500400.53	1331030.28	053° 20' 25.71"	039° 41' 53.33"	Картометрический метод	5.00	–
8794	500403.09	1331037.49	053° 20' 25.79"	039° 41' 53.72"	Картометрический метод	5.00	–
8795	500403.09	1331042.83	053° 20' 25.78"	039° 41' 54.01"	Картометрический метод	5.00	–
8796	500401.45	1331047.53	053° 20' 25.73"	039° 41' 54.26"	Картометрический метод	5.00	–
8797	500362.05	1331072.28	053° 20' 24.44"	039° 41' 55.56"	Картометрический метод	5.00	–
8798	500351.56	1331083.63	053° 20' 24.09"	039° 41' 56.17"	Картометрический метод	5.00	–
8799	500337.62	1331111.29	053° 20' 23.63"	039° 41' 57.65"	Картометрический метод	5.00	–
8800	500335.79	1331125.60	053° 20' 23.56"	039° 41' 58.42"	Картометрический метод	5.00	–
8801	500326.54	1331143.76	053° 20' 23.25"	039° 41' 59.39"	Картометрический метод	5.00	–
8802	500287.80	1331185.67	053° 20' 21.97"	039° 42' 01.62"	Картометрический метод	5.00	–
8803	500218.05	1331255.20	053° 20' 19.68"	039° 42' 05.32"	Картометрический метод	5.00	–
8804	500123.23	1331327.07	053° 20' 16.57"	039° 42' 09.11"	Картометрический метод	5.00	–
8805	500054.91	1331396.84	053° 20' 14.33"	039° 42' 12.82"	Картометрический метод	5.00	–
8806	500046.32	1331406.37	053° 20' 14.04"	039° 42' 13.33"	Картометрический метод	5.00	–
8807	500041.45	1331416.85	053° 20' 13.88"	039° 42' 13.89"	Картометрический метод	5.00	–
8808	500045.09	1331432.50	053° 20' 13.99"	039° 42' 14.74"	Картометрический метод	5.00	–
8809	500059.46	1331452.15	053° 20' 14.44"	039° 42' 15.81"	Картометрический метод	5.00	–
8810	500077.83	1331460.87	053° 20' 15.03"	039° 42' 16.30"	Картометрический метод	5.00	–
8811	500116.53	1331464.94	053° 20' 16.28"	039° 42' 16.56"	Картометрический метод	5.00	–
8812	500126.71	1331461.05	053° 20' 16.61"	039° 42' 16.35"	Картометрический метод	5.00	–
8813	500151.82	1331446.83	053° 20' 17.43"	039° 42' 15.61"	Картометрический метод	5.00	–
8814	500173.81	1331440.93	053° 20' 18.15"	039° 42' 15.31"	Картометрический метод	5.00	–
8815	500184.47	1331442.52	053° 20' 18.49"	039° 42' 15.41"	Картометрический метод	5.00	–
8816	500230.78	1331473.84	053° 20' 19.97"	039° 42' 17.14"	Картометрический метод	5.00	–
8817	500251.28	1331483.44	053° 20' 20.63"	039° 42' 17.68"	Картометрический метод	5.00	–
8818	500262.56	1331482.63	053° 20' 20.99"	039° 42' 17.65"	Картометрический метод	5.00	–
8819	500268.82	1331480.61	053° 20' 21.20"	039° 42' 17.54"	Картометрический метод	5.00	–
8820	500277.82	1331472.56	053° 20' 21.49"	039° 42' 17.12"	Картометрический метод	5.00	–
8821	500292.12	1331448.85	053° 20' 21.97"	039° 42' 15.85"	Картометрический метод	5.00	–
8822	500295.27	1331434.59	053° 20' 22.08"	039° 42' 15.08"	Картометрический метод	5.00	–
8823	500302.37	1331422.39	053° 20' 22.32"	039° 42' 14.43"	Картометрический метод	5.00	–
8824	500312.03	1331417.62	053° 20' 22.63"	039° 42' 14.18"	Картометрический метод	5.00	–
8825	500323.75	1331419.13	053° 20' 23.01"	039° 42' 14.27"	Картометрический метод	5.00	–

8826	500339.10	1331431.23	053° 20' 23.50"	039° 42' 14.94"	Картометрический метод	5.00	–
8827	500374.60	1331469.64	053° 20' 24.63"	039° 42' 17.05"	Картометрический метод	5.00	–
8828	500407.92	1331519.70	053° 20' 25.68"	039° 42' 19.78"	Картометрический метод	5.00	–
8829	500418.96	1331546.19	053° 20' 26.02"	039° 42' 21.22"	Картометрический метод	5.00	–
8830	500419.75	1331550.35	053° 20' 26.04"	039° 42' 21.45"	Картометрический метод	5.00	–
8831	500407.43	1331579.68	053° 20' 25.63"	039° 42' 23.02"	Картометрический метод	5.00	–
8832	500394.34	1331597.43	053° 20' 25.19"	039° 42' 23.97"	Картометрический метод	5.00	–
8833	500380.42	1331610.48	053° 20' 24.74"	039° 42' 24.66"	Картометрический метод	5.00	–
8834	500356.04	1331619.43	053° 20' 23.94"	039° 42' 25.12"	Картометрический метод	5.00	–
8835	500325.03	1331624.13	053° 20' 22.94"	039° 42' 25.35"	Картометрический метод	5.00	–
8836	500284.45	1331633.61	053° 20' 21.62"	039° 42' 25.82"	Картометрический метод	5.00	–
8837	500237.85	1331650.56	053° 20' 20.10"	039° 42' 26.70"	Картометрический метод	5.00	–
8838	500171.67	1331672.53	053° 20' 17.95"	039° 42' 27.82"	Картометрический метод	5.00	–
8839	500113.55	1331692.70	053° 20' 16.06"	039° 42' 28.86"	Картометрический метод	5.00	–
8840	500092.05	1331701.01	053° 20' 15.36"	039° 42' 29.29"	Картометрический метод	5.00	–
8841	500077.89	1331717.27	053° 20' 14.89"	039° 42' 30.15"	Картометрический метод	5.00	–
8842	500073.28	1331735.68	053° 20' 14.73"	039° 42' 31.14"	Картометрический метод	5.00	–
8843	500073.17	1331750.79	053° 20' 14.72"	039° 42' 31.96"	Картометрический метод	5.00	–
8844	500078.74	1331767.64	053° 20' 14.89"	039° 42' 32.88"	Картометрический метод	5.00	–
8845	500088.51	1331780.30	053° 20' 15.20"	039° 42' 33.57"	Картометрический метод	5.00	–
8846	500110.59	1331803.89	053° 20' 15.90"	039° 42' 34.86"	Картометрический метод	5.00	–
8847	500127.37	1331826.09	053° 20' 16.43"	039° 42' 36.08"	Картометрический метод	5.00	–
8848	500147.76	1331844.47	053° 20' 17.08"	039° 42' 37.09"	Картометрический метод	5.00	–
8849	500170.88	1331847.72	053° 20' 17.83"	039° 42' 37.29"	Картометрический метод	5.00	–
8850	500185.88	1331843.66	053° 20' 18.31"	039° 42' 37.08"	Картометрический метод	5.00	–
8851	500224.36	1331830.08	053° 20' 19.57"	039° 42' 36.38"	Картометрический метод	5.00	–
8852	500247.59	1331829.03	053° 20' 20.32"	039° 42' 36.35"	Картометрический метод	5.00	–
8853	500264.01	1331829.01	053° 20' 20.85"	039° 42' 36.36"	Картометрический метод	5.00	–
8854	500281.10	1331825.29	053° 20' 21.40"	039° 42' 36.18"	Картометрический метод	5.00	–
8855	500310.92	1331802.07	053° 20' 22.38"	039° 42' 34.95"	Картометрический метод	5.00	–
8856	500325.01	1331787.05	053° 20' 22.85"	039° 42' 34.15"	Картометрический метод	5.00	–
8857	500334.12	1331777.22	053° 20' 23.15"	039° 42' 33.63"	Картометрический метод	5.00	–
8858	500349.56	1331773.93	053° 20' 23.65"	039° 42' 33.47"	Картометрический метод	5.00	–
8859	500369.31	1331778.59	053° 20' 24.28"	039° 42' 33.74"	Картометрический метод	5.00	–
8860	500379.02	1331784.20	053° 20' 24.59"	039° 42' 34.05"	Картометрический метод	5.00	–
8861	500383.41	1331796.53	053° 20' 24.73"	039° 42' 34.72"	Картометрический метод	5.00	–
8862	500389.60	1331808.85	053° 20' 24.92"	039° 42' 35.39"	Картометрический метод	5.00	–
8863	500405.73	1331822.98	053° 20' 25.44"	039° 42' 36.17"	Картометрический метод	5.00	–
8864	500427.89	1331838.30	053° 20' 26.14"	039° 42' 37.02"	Картометрический метод	5.00	–

8865	500440.51	1331843.73	053° 20' 26.55"	039° 42' 37.32"	Картометрический метод	5.00	–
8866	500477.46	1331854.37	053° 20' 27.74"	039° 42' 37.93"	Картометрический метод	5.00	–
8867	500485.67	1331860.20	053° 20' 28.00"	039° 42' 38.25"	Картометрический метод	5.00	–
8868	500496.81	1331868.71	053° 20' 28.36"	039° 42' 38.72"	Картометрический метод	5.00	–
8869	500501.05	1331877.12	053° 20' 28.49"	039° 42' 39.18"	Картометрический метод	5.00	–
8870	500509.30	1331901.20	053° 20' 28.74"	039° 42' 40.49"	Картометрический метод	5.00	–
8871	500523.38	1331925.23	053° 20' 29.18"	039° 42' 41.80"	Картометрический метод	5.00	–
8872	500532.60	1331937.94	053° 20' 29.48"	039° 42' 42.50"	Картометрический метод	5.00	–
8873	500535.32	1331947.34	053° 20' 29.56"	039° 42' 43.01"	Картометрический метод	5.00	–
8874	500531.64	1331984.09	053° 20' 29.42"	039° 42' 44.99"	Картометрический метод	5.00	–
8875	500531.36	1332006.49	053° 20' 29.40"	039° 42' 46.20"	Картометрический метод	5.00	–
8876	500537.22	1332036.23	053° 20' 29.57"	039° 42' 47.81"	Картометрический метод	5.00	–
8877	500543.62	1332050.91	053° 20' 29.77"	039° 42' 48.61"	Картометрический метод	5.00	–
8878	500557.50	1332067.44	053° 20' 30.21"	039° 42' 49.52"	Картометрический метод	5.00	–
8879	500562.87	1332076.80	053° 20' 30.38"	039° 42' 50.03"	Картометрический метод	5.00	–
8880	500562.57	1332084.91	053° 20' 30.36"	039° 42' 50.47"	Картометрический метод	5.00	–
8881	500557.66	1332103.41	053° 20' 30.19"	039° 42' 51.46"	Картометрический метод	5.00	–
8882	500558.02	1332127.25	053° 20' 30.19"	039° 42' 52.75"	Картометрический метод	5.00	–
8883	500565.73	1332152.25	053° 20' 30.43"	039° 42' 54.11"	Картометрический метод	5.00	–
8884	500578.89	1332175.19	053° 20' 30.84"	039° 42' 55.36"	Картометрический метод	5.00	–
8885	500592.14	1332185.88	053° 20' 31.26"	039° 42' 55.95"	Картометрический метод	5.00	–
8886	500624.09	1332200.19	053° 20' 32.29"	039° 42' 56.76"	Картометрический метод	5.00	–
8887	500641.45	1332208.87	053° 20' 32.84"	039° 42' 57.24"	Картометрический метод	5.00	–
8888	500663.14	1332228.81	053° 20' 33.54"	039° 42' 58.34"	Картометрический метод	5.00	–
8889	500695.49	1332272.59	053° 20' 34.56"	039° 43' 00.73"	Картометрический метод	5.00	–
8890	500711.99	1332289.60	053° 20' 35.08"	039° 43' 01.67"	Картометрический метод	5.00	–
8891	500720.85	1332306.06	053° 20' 35.36"	039° 43' 02.57"	Картометрический метод	5.00	–
8892	500720.73	1332318.29	053° 20' 35.35"	039° 43' 03.23"	Картометрический метод	5.00	–
8893	500716.13	1332327.60	053° 20' 35.19"	039° 43' 03.73"	Картометрический метод	5.00	–
8894	500689.65	1332352.08	053° 20' 34.32"	039° 43' 05.02"	Картометрический метод	5.00	–
8895	500686.38	1332366.50	053° 20' 34.21"	039° 43' 05.80"	Картометрический метод	5.00	–
8896	500693.23	1332383.04	053° 20' 34.42"	039° 43' 06.70"	Картометрический метод	5.00	–
8897	500737.41	1332426.96	053° 20' 35.83"	039° 43' 09.12"	Картометрический метод	5.00	–
8898	500750.61	1332437.51	053° 20' 36.25"	039° 43' 09.70"	Картометрический метод	5.00	–
8899	500773.22	1332451.82	053° 20' 36.97"	039° 43' 10.49"	Картометрический метод	5.00	–
8900	500781.24	1332463.70	053° 20' 37.22"	039° 43' 11.14"	Картометрический метод	5.00	–
8901	500780.33	1332480.62	053° 20' 37.18"	039° 43' 12.06"	Картометрический метод	5.00	–
8902	500754.37	1332517.69	053° 20' 36.32"	039° 43' 14.03"	Картометрический метод	5.00	–
8903	500744.05	1332550.81	053° 20' 35.97"	039° 43' 15.81"	Картометрический метод	5.00	–

8904	500732.92	1332588.61	053° 20' 35.59"	039° 43' 17.85"	Картометрический метод	5.00	–
8905	500719.84	1332627.28	053° 20' 35.15"	039° 43' 19.92"	Картометрический метод	5.00	–
8906	500718.33	1332646.57	053° 20' 35.09"	039° 43' 20.96"	Картометрический метод	5.00	–
8907	500724.77	1332661.42	053° 20' 35.29"	039° 43' 21.77"	Картометрический метод	5.00	–
8908	500755.38	1332691.19	053° 20' 36.26"	039° 43' 23.41"	Картометрический метод	5.00	–
8909	500762.70	1332710.52	053° 20' 36.48"	039° 43' 24.46"	Картометрический метод	5.00	–
8910	500766.40	1332736.40	053° 20' 36.59"	039° 43' 25.86"	Картометрический метод	5.00	–
8911	500763.53	1332759.54	053° 20' 36.48"	039° 43' 27.11"	Картометрический метод	5.00	–
8912	500757.32	1332771.17	053° 20' 36.28"	039° 43' 27.73"	Картометрический метод	5.00	–
8913	500710.66	1332792.27	053° 20' 34.76"	039° 43' 28.83"	Картометрический метод	5.00	–
8914	500700.23	1332784.16	053° 20' 34.42"	039° 43' 28.38"	Картометрический метод	5.00	–
8915	500635.58	1332718.00	053° 20' 32.37"	039° 43' 24.75"	Картометрический метод	5.00	–
8916	500605.05	1332695.68	053° 20' 31.39"	039° 43' 23.51"	Картометрический метод	5.00	–
8917	500598.42	1332693.71	053° 20' 31.18"	039° 43' 23.40"	Картометрический метод	5.00	–
8918	500575.38	1332697.33	053° 20' 30.43"	039° 43' 23.57"	Картометрический метод	5.00	–
8919	500561.25	1332694.69	053° 20' 29.98"	039° 43' 23.42"	Картометрический метод	5.00	–
8920	500530.02	1332674.82	053° 20' 28.98"	039° 43' 22.31"	Картометрический метод	5.00	–
8921	500500.62	1332668.43	053° 20' 28.03"	039° 43' 21.94"	Картометрический метод	5.00	–
8922	500449.43	1332663.58	053° 20' 26.38"	039° 43' 21.63"	Картометрический метод	5.00	–
8923	500430.41	1332664.79	053° 20' 25.76"	039° 43' 21.68"	Картометрический метод	5.00	–
8924	500404.11	1332653.40	053° 20' 24.92"	039° 43' 21.04"	Картометрический метод	5.00	–
8925	500392.40	1332641.59	053° 20' 24.55"	039° 43' 20.39"	Картометрический метод	5.00	–
8926	500388.79	1332627.36	053° 20' 24.44"	039° 43' 19.62"	Картометрический метод	5.00	–
8927	500391.63	1332606.63	053° 20' 24.54"	039° 43' 18.50"	Картометрический метод	5.00	–
8928	500403.48	1332580.43	053° 20' 24.94"	039° 43' 17.10"	Картометрический метод	5.00	–
8929	500422.11	1332560.48	053° 20' 25.55"	039° 43' 16.04"	Картометрический метод	5.00	–
8930	500431.15	1332538.39	053° 20' 25.86"	039° 43' 14.85"	Картометрический метод	5.00	–
8931	500435.80	1332508.53	053° 20' 26.03"	039° 43' 13.24"	Картометрический метод	5.00	–
8932	500434.56	1332484.60	053° 20' 26.00"	039° 43' 11.95"	Картометрический метод	5.00	–
8933	500425.87	1332469.04	053° 20' 25.73"	039° 43' 11.10"	Картометрический метод	5.00	–
8934	500404.02	1332455.33	053° 20' 25.03"	039° 43' 10.34"	Картометрический метод	5.00	–
8935	500388.70	1332454.33	053° 20' 24.53"	039° 43' 10.27"	Картометрический метод	5.00	–
8936	500369.61	1332461.54	053° 20' 23.91"	039° 43' 10.64"	Картометрический метод	5.00	–
8937	500344.73	1332473.57	053° 20' 23.10"	039° 43' 11.27"	Картометрический метод	5.00	–
8938	500315.92	1332486.63	053° 20' 22.16"	039° 43' 11.95"	Картометрический метод	5.00	–
8939	500297.18	1332485.14	053° 20' 21.56"	039° 43' 11.85"	Картометрический метод	5.00	–
8940	500274.34	1332474.95	053° 20' 20.82"	039° 43' 11.28"	Картометрический метод	5.00	–
8941	500235.05	1332450.80	053° 20' 19.57"	039° 43' 09.93"	Картометрический метод	5.00	–
8942	500210.56	1332440.66	053° 20' 18.78"	039° 43' 09.36"	Картометрический метод	5.00	–

8943	500145.48	1332421.25	053° 20' 16.69"	039° 43' 08.25"	Картометрический метод	5.00	–
8944	500135.49	1332420.47	053° 20' 16.36"	039° 43' 08.20"	Картометрический метод	5.00	–
8945	500122.58	1332423.82	053° 20' 15.94"	039° 43' 08.37"	Картометрический метод	5.00	–
8946	500110.47	1332430.57	053° 20' 15.55"	039° 43' 08.72"	Картометрический метод	5.00	–
8947	500095.71	1332443.39	053° 20' 15.06"	039° 43' 09.40"	Картометрический метод	5.00	–
8948	500082.00	1332462.44	053° 20' 14.61"	039° 43' 10.42"	Картометрический метод	5.00	–
8949	500079.00	1332471.83	053° 20' 14.51"	039° 43' 10.92"	Картометрический метод	5.00	–
8950	500076.62	1332490.76	053° 20' 14.42"	039° 43' 11.94"	Картометрический метод	5.00	–
8951	500068.08	1332521.19	053° 20' 14.13"	039° 43' 13.58"	Картометрический метод	5.00	–
8952	500044.95	1332568.46	053° 20' 13.35"	039° 43' 16.11"	Картометрический метод	5.00	–
8953	500020.07	1332611.91	053° 20' 12.52"	039° 43' 18.44"	Картометрический метод	5.00	–
8954	500018.08	1332628.23	053° 20' 12.45"	039° 43' 19.32"	Картометрический метод	5.00	–
8955	500019.36	1332642.53	053° 20' 12.48"	039° 43' 20.09"	Картометрический метод	5.00	–
8956	500033.59	1332688.20	053° 20' 12.92"	039° 43' 22.57"	Картометрический метод	5.00	–
8957	500046.59	1332736.57	053° 20' 13.31"	039° 43' 25.20"	Картометрический метод	5.00	–
8958	500039.46	1332742.70	053° 20' 13.08"	039° 43' 25.52"	Картометрический метод	5.00	–
8959	500033.53	1332757.81	053° 20' 12.88"	039° 43' 26.33"	Картометрический метод	5.00	–
8960	500033.07	1332769.66	053° 20' 12.86"	039° 43' 26.97"	Картометрический метод	5.00	–
8961	500034.58	1332778.96	053° 20' 12.90"	039° 43' 27.48"	Картометрический метод	5.00	–
8962	500039.11	1332786.05	053° 20' 13.04"	039° 43' 27.86"	Картометрический метод	5.00	–
8963	500048.76	1332790.93	053° 20' 13.35"	039° 43' 28.14"	Картометрический метод	5.00	–
8964	500052.21	1332796.16	053° 20' 13.46"	039° 43' 28.42"	Картометрический метод	5.00	–
8965	500043.79	1332812.38	053° 20' 13.18"	039° 43' 29.29"	Картометрический метод	5.00	–
8966	500037.60	1332814.92	053° 20' 12.98"	039° 43' 29.42"	Картометрический метод	5.00	–
8967	500028.33	1332815.14	053° 20' 12.68"	039° 43' 29.43"	Картометрический метод	5.00	–
8968	500006.28	1332826.24	053° 20' 11.96"	039° 43' 30.00"	Картометрический метод	5.00	–
8969	499992.29	1332830.02	053° 20' 11.50"	039° 43' 30.20"	Картометрический метод	5.00	–
8970	499988.11	1332828.41	053° 20' 11.37"	039° 43' 30.11"	Картометрический метод	5.00	–
8971	499982.98	1332820.07	053° 20' 11.21"	039° 43' 29.65"	Картометрический метод	5.00	–
8972	499977.75	1332814.40	053° 20' 11.04"	039° 43' 29.34"	Картометрический метод	5.00	–
8973	499971.36	1332811.96	053° 20' 10.84"	039° 43' 29.20"	Картометрический метод	5.00	–
8974	499949.63	1332808.83	053° 20' 10.14"	039° 43' 29.01"	Картометрический метод	5.00	–
8975	499935.10	1332807.43	053° 20' 09.67"	039° 43' 28.92"	Картометрический метод	5.00	–
8976	499925.81	1332810.22	053° 20' 09.36"	039° 43' 29.06"	Картометрический метод	5.00	–
8977	499907.75	1332818.43	053° 20' 08.78"	039° 43' 29.49"	Картометрический метод	5.00	–
8978	499890.79	1332834.24	053° 20' 08.22"	039° 43' 30.33"	Картометрический метод	5.00	–
8979	499882.35	1332846.83	053° 20' 07.94"	039° 43' 31.00"	Картометрический метод	5.00	–
8980	499875.84	1332855.43	053° 20' 07.72"	039° 43' 31.46"	Картометрический метод	5.00	–
8981	499872.70	1332865.07	053° 20' 07.62"	039° 43' 31.98"	Картометрический метод	5.00	–

8982	499868.87	1332889.13	053° 20' 07.48"	039° 43' 33.27"	Картометрический метод	5.00	–
8983	499869.83	1332908.81	053° 20' 07.50"	039° 43' 34.34"	Картометрический метод	5.00	–
8984	499867.39	1332948.05	053° 20' 07.40"	039° 43' 36.46"	Картометрический метод	5.00	–
8985	499867.25	1332966.36	053° 20' 07.38"	039° 43' 37.44"	Картометрический метод	5.00	–
8986	499869.91	1332978.26	053° 20' 07.46"	039° 43' 38.09"	Картометрический метод	5.00	–
8987	499868.17	1332987.56	053° 20' 07.40"	039° 43' 38.59"	Картометрический метод	5.00	–
8988	499861.08	1333011.73	053° 20' 07.16"	039° 43' 39.89"	Картометрический метод	5.00	–
8989	499855.27	1333027.76	053° 20' 06.96"	039° 43' 40.75"	Картометрический метод	5.00	–
8990	499845.16	1333038.34	053° 20' 06.63"	039° 43' 41.31"	Картометрический метод	5.00	–
8991	499824.47	1333048.68	053° 20' 05.95"	039° 43' 41.85"	Картометрический метод	5.00	–
8992	499816.69	1333055.31	053° 20' 05.70"	039° 43' 42.20"	Картометрический метод	5.00	–
8993	499810.29	1333064.87	053° 20' 05.48"	039° 43' 42.71"	Картометрический метод	5.00	–
8994	499807.11	1333077.25	053° 20' 05.38"	039° 43' 43.38"	Картометрический метод	5.00	–
8995	499807.78	1333116.05	053° 20' 05.37"	039° 43' 45.48"	Картометрический метод	5.00	–
8996	499805.57	1333127.95	053° 20' 05.30"	039° 43' 46.12"	Картометрический метод	5.00	–
8997	499799.42	1333133.77	053° 20' 05.09"	039° 43' 46.43"	Картометрический метод	5.00	–
8998	499783.36	1333136.87	053° 20' 04.57"	039° 43' 46.58"	Картометрический метод	5.00	–
8999	499768.17	1333131.97	053° 20' 04.09"	039° 43' 46.30"	Картометрический метод	5.00	–
9000	499755.41	1333122.04	053° 20' 03.68"	039° 43' 45.75"	Картометрический метод	5.00	–
9001	499747.94	1333100.52	053° 20' 03.45"	039° 43' 44.58"	Картометрический метод	5.00	–
9002	499740.65	1333090.90	053° 20' 03.22"	039° 43' 44.05"	Картометрический метод	5.00	–
9003	499720.85	1333079.91	053° 20' 02.58"	039° 43' 43.44"	Картометрический метод	5.00	–
9004	499699.82	1333076.25	053° 20' 01.91"	039° 43' 43.22"	Картометрический метод	5.00	–
9005	499687.47	1333079.66	053° 20' 01.50"	039° 43' 43.40"	Картометрический метод	5.00	–
9006	499675.87	1333094.63	053° 20' 01.12"	039° 43' 44.19"	Картометрический метод	5.00	–
9007	499670.56	1333113.70	053° 20' 00.94"	039° 43' 45.22"	Картометрический метод	5.00	–
9008	499679.25	1333137.64	053° 20' 01.21"	039° 43' 46.52"	Картометрический метод	5.00	–
9009	499693.47	1333156.46	053° 20' 01.66"	039° 43' 47.55"	Картометрический метод	5.00	–
9010	499707.05	1333165.67	053° 20' 02.09"	039° 43' 48.06"	Картометрический метод	5.00	–
9011	499732.01	1333180.32	053° 20' 02.89"	039° 43' 48.88"	Картометрический метод	5.00	–
9012	499743.74	1333191.22	053° 20' 03.26"	039° 43' 49.48"	Картометрический метод	5.00	–
9013	499767.44	1333203.66	053° 20' 04.02"	039° 43' 50.17"	Картометрический метод	5.00	–
9014	499796.75	1333226.74	053° 20' 04.96"	039° 43' 51.45"	Картометрический метод	5.00	–
9015	499831.28	1333238.55	053° 20' 06.07"	039° 43' 52.12"	Картометрический метод	5.00	–
9016	499855.41	1333257.21	053° 20' 06.84"	039° 43' 53.15"	Картометрический метод	5.00	–
9017	499869.57	1333278.89	053° 20' 07.28"	039° 43' 54.33"	Картометрический метод	5.00	–
9018	499886.37	1333298.05	053° 20' 07.81"	039° 43' 55.38"	Картометрический метод	5.00	–
9019	499922.28	1333316.15	053° 20' 08.96"	039° 43' 56.40"	Картометрический метод	5.00	–
9020	499940.62	1333321.69	053° 20' 09.55"	039° 43' 56.71"	Картометрический метод	5.00	–

9021	499986.39	1333338.34	053° 20' 11.03"	039° 43' 57.65"	Картометрический метод	5.00	–
9022	500018.07	1333348.17	053° 20' 12.04"	039° 43' 58.22"	Картометрический метод	5.00	–
9023	500038.61	1333356.07	053° 20' 12.70"	039° 43' 58.66"	Картометрический метод	5.00	–
9024	500058.12	1333368.38	053° 20' 13.33"	039° 43' 59.35"	Картометрический метод	5.00	–
9025	500064.14	1333377.85	053° 20' 13.52"	039° 43' 59.86"	Картометрический метод	5.00	–
9026	500066.37	1333390.04	053° 20' 13.58"	039° 44' 00.52"	Картометрический метод	5.00	–
9027	500061.72	1333409.26	053° 20' 13.42"	039° 44' 01.56"	Картометрический метод	5.00	–
9028	500063.89	1333428.35	053° 20' 13.48"	039° 44' 02.59"	Картометрический метод	5.00	–
9029	500066.32	1333445.92	053° 20' 13.55"	039° 44' 03.54"	Картометрический метод	5.00	–
9030	500075.33	1333461.39	053° 20' 13.83"	039° 44' 04.39"	Картометрический метод	5.00	–
9031	500102.71	1333502.84	053° 20' 14.69"	039° 44' 06.65"	Картометрический метод	5.00	–
9032	500111.23	1333521.10	053° 20' 14.96"	039° 44' 07.65"	Картометрический метод	5.00	–
9033	500116.31	1333552.77	053° 20' 15.11"	039° 44' 09.36"	Картометрический метод	5.00	–
9034	500122.05	1333613.43	053° 20' 15.26"	039° 44' 12.65"	Картометрический метод	5.00	–
9035	500122.28	1333648.45	053° 20' 15.24"	039° 44' 14.54"	Картометрический метод	5.00	–
9036	500118.60	1333673.84	053° 20' 15.11"	039° 44' 15.91"	Картометрический метод	5.00	–
9037	500119.59	1333696.63	053° 20' 15.13"	039° 44' 17.14"	Картометрический метод	5.00	–
9038	500117.73	1333709.54	053° 20' 15.06"	039° 44' 17.84"	Картометрический метод	5.00	–
9039	500112.44	1333715.81	053° 20' 14.89"	039° 44' 18.17"	Картометрический метод	5.00	–
9040	500104.82	1333717.67	053° 20' 14.64"	039° 44' 18.26"	Картометрический метод	5.00	–
9041	500072.34	1333706.95	053° 20' 13.60"	039° 44' 17.65"	Картометрический метод	5.00	–
9042	500031.47	1333687.38	053° 20' 12.29"	039° 44' 16.56"	Картометрический метод	5.00	–
9043	499998.51	1333661.61	053° 20' 11.23"	039° 44' 15.13"	Картометрический метод	5.00	–
9044	499988.38	1333643.12	053° 20' 10.92"	039° 44' 14.12"	Картометрический метод	5.00	–
9045	499981.03	1333621.40	053° 20' 10.69"	039° 44' 12.94"	Картометрический метод	5.00	–
9046	499982.82	1333609.58	053° 20' 10.76"	039° 44' 12.31"	Картометрический метод	5.00	–
9047	499984.51	1333598.97	053° 20' 10.82"	039° 44' 11.73"	Картометрический метод	5.00	–
9048	499980.40	1333583.73	053° 20' 10.69"	039° 44' 10.91"	Картометрический метод	5.00	–
9049	499949.67	1333547.31	053° 20' 09.72"	039° 44' 08.91"	Картометрический метод	5.00	–
9050	499926.20	1333529.99	053° 20' 08.97"	039° 44' 07.95"	Картометрический метод	5.00	–
9051	499906.41	1333521.51	053° 20' 08.34"	039° 44' 07.48"	Картометрический метод	5.00	–
9052	499860.34	1333507.43	053° 20' 06.85"	039° 44' 06.67"	Картометрический метод	5.00	–
9053	499837.10	1333499.87	053° 20' 06.11"	039° 44' 06.24"	Картометрический метод	5.00	–
9054	499792.67	1333484.15	053° 20' 04.68"	039° 44' 05.35"	Картометрический метод	5.00	–
9055	499764.51	1333472.03	053° 20' 03.77"	039° 44' 04.67"	Картометрический метод	5.00	–
9056	499741.48	1333468.75	053° 20' 03.03"	039° 44' 04.47"	Картометрический метод	5.00	–
9057	499721.61	1333476.19	053° 20' 02.38"	039° 44' 04.85"	Картометрический метод	5.00	–
9058	499710.59	1333493.25	053° 20' 02.02"	039° 44' 05.76"	Картометрический метод	5.00	–
9059	499712.20	1333523.55	053° 20' 02.05"	039° 44' 07.40"	Картометрический метод	5.00	–

9060	499716.60	1333562.47	053° 20' 02.17"	039° 44' 09.51"	Картометрический метод	5.00	–
9061	499719.12	1333614.80	053° 20' 02.23"	039° 44' 12.34"	Картометрический метод	5.00	–
9062	499712.55	1333644.68	053° 20' 02.00"	039° 44' 13.95"	Картометрический метод	5.00	–
9063	499688.65	1333680.02	053° 20' 01.20"	039° 44' 15.83"	Картометрический метод	5.00	–
9064	499669.51	1333699.94	053° 20' 00.57"	039° 44' 16.89"	Картометрический метод	5.00	–
9065	499655.79	1333706.54	053° 20' 00.13"	039° 44' 17.23"	Картометрический метод	5.00	–
9066	499641.81	1333706.34	053° 19' 59.67"	039° 44' 17.21"	Картометрический метод	5.00	–
9067	499631.50	1333699.10	053° 19' 59.34"	039° 44' 16.81"	Картометрический метод	5.00	–
9068	499598.64	1333660.09	053° 19' 58.30"	039° 44' 14.67"	Картометрический метод	5.00	–
9069	499588.92	1333633.97	053° 19' 58.00"	039° 44' 13.25"	Картометрический метод	5.00	–
9070	499580.67	1333619.91	053° 19' 57.75"	039° 44' 12.48"	Картометрический метод	5.00	–
9071	499568.93	1333614.91	053° 19' 57.37"	039° 44' 12.20"	Картометрический метод	5.00	–
9072	499551.85	1333616.65	053° 19' 56.82"	039° 44' 12.28"	Картометрический метод	5.00	–
9073	499536.04	1333628.51	053° 19' 56.30"	039° 44' 12.91"	Картометрический метод	5.00	–
9074	499529.54	1333641.17	053° 19' 56.08"	039° 44' 13.58"	Картометрический метод	5.00	–
9075	499525.48	1333670.13	053° 19' 55.93"	039° 44' 15.14"	Картометрический метод	5.00	–
9076	499516.79	1333711.59	053° 19' 55.63"	039° 44' 17.38"	Картометрический метод	5.00	–
9077	499515.39	1333738.30	053° 19' 55.57"	039° 44' 18.82"	Картометрический метод	5.00	–
9078	499519.96	1333759.10	053° 19' 55.70"	039° 44' 19.95"	Картометрический метод	5.00	–
9079	499537.39	1333781.65	053° 19' 56.25"	039° 44' 21.18"	Картометрический метод	5.00	–
9080	499549.56	1333787.53	053° 19' 56.64"	039° 44' 21.51"	Картометрический метод	5.00	–
9081	499571.75	1333787.97	053° 19' 57.36"	039° 44' 21.55"	Картометрический метод	5.00	–
9082	499590.07	1333801.03	053° 19' 57.95"	039° 44' 22.28"	Картометрический метод	5.00	–
9083	499609.94	1333820.54	053° 19' 58.58"	039° 44' 23.35"	Картометрический метод	5.00	–
9084	499620.59	1333842.10	053° 19' 58.91"	039° 44' 24.52"	Картометрический метод	5.00	–
9085	499626.99	1333847.94	053° 19' 59.11"	039° 44' 24.85"	Картометрический метод	5.00	–
9086	499658.13	1333860.49	053° 20' 00.11"	039° 44' 25.55"	Картометрический метод	5.00	–
9087	499670.15	1333868.48	053° 20' 00.50"	039° 44' 26.00"	Картометрический метод	5.00	–
9088	499679.80	1333879.41	053° 20' 00.80"	039° 44' 26.60"	Картометрический метод	5.00	–
9089	499690.14	1333888.12	053° 20' 01.13"	039° 44' 27.08"	Картометрический метод	5.00	–
9090	499694.67	1333894.16	053° 20' 01.28"	039° 44' 27.41"	Картометрический метод	5.00	–
9091	499694.21	1333899.04	053° 20' 01.26"	039° 44' 27.67"	Картометрический метод	5.00	–
9092	499691.64	1333903.36	053° 20' 01.17"	039° 44' 27.90"	Картометрический метод	5.00	–
9093	499663.52	1333919.63	053° 20' 00.25"	039° 44' 28.75"	Картометрический метод	5.00	–
9094	499622.88	1333949.18	053° 19' 58.92"	039° 44' 30.31"	Картометрический метод	5.00	–
9095	499588.76	1333965.84	053° 19' 57.81"	039° 44' 31.18"	Картометрический метод	5.00	–
9096	499552.61	1333974.81	053° 19' 56.64"	039° 44' 31.63"	Картометрический метод	5.00	–
9097	499526.11	1333970.64	053° 19' 55.78"	039° 44' 31.38"	Картометрический метод	5.00	–
9098	499512.48	1333960.89	053° 19' 55.35"	039° 44' 30.84"	Картометрический метод	5.00	–

9099	499482.85	1333946.25	053° 19' 54.40"	039° 44' 30.02"	Картометрический метод	5.00	–
9100	499465.76	1333945.45	053° 19' 53.84"	039° 44' 29.96"	Картометрический метод	5.00	–
9101	499454.14	1333944.90	053° 19' 53.47"	039° 44' 29.92"	Картометрический метод	5.00	–
9102	499428.91	1333953.86	053° 19' 52.65"	039° 44' 30.38"	Картометрический метод	5.00	–
9103	499421.22	1333956.92	053° 19' 52.40"	039° 44' 30.54"	Картометрический метод	5.00	–
9104	499414.72	1333959.13	053° 19' 52.19"	039° 44' 30.65"	Картометрический метод	5.00	–
9105	499405.65	1333960.64	053° 19' 51.89"	039° 44' 30.72"	Картометрический метод	5.00	–
9106	499389.73	1333964.35	053° 19' 51.37"	039° 44' 30.91"	Картометрический метод	5.00	–
9107	499381.60	1333967.96	053° 19' 51.11"	039° 44' 31.10"	Картометрический метод	5.00	–
9108	499374.97	1333973.19	053° 19' 50.89"	039° 44' 31.37"	Картометрический метод	5.00	–
9109	499372.76	1333980.28	053° 19' 50.82"	039° 44' 31.75"	Картометрический метод	5.00	–
9110	499368.81	1333994.51	053° 19' 50.68"	039° 44' 32.52"	Картометрический метод	5.00	–
9111	499361.72	1334017.87	053° 19' 50.44"	039° 44' 33.77"	Картометрический метод	5.00	–
9112	499360.07	1334036.55	053° 19' 50.37"	039° 44' 34.78"	Картометрический метод	5.00	–
9113	499363.51	1334053.29	053° 19' 50.48"	039° 44' 35.69"	Картометрический метод	5.00	–
9114	499366.45	1334061.48	053° 19' 50.57"	039° 44' 36.13"	Картометрический метод	5.00	–
9115	499377.98	1334073.35	053° 19' 50.93"	039° 44' 36.79"	Картометрический метод	5.00	–
9116	499393.61	1334084.58	053° 19' 51.43"	039° 44' 37.41"	Картометрический метод	5.00	–
9117	499405.61	1334091.18	053° 19' 51.82"	039° 44' 37.78"	Картометрический метод	5.00	–
9118	499417.16	1334091.49	053° 19' 52.19"	039° 44' 37.80"	Картометрический метод	5.00	–
9119	499429.36	1334091.14	053° 19' 52.58"	039° 44' 37.80"	Картометрический метод	5.00	–
9120	499436.22	1334091.49	053° 19' 52.81"	039° 44' 37.82"	Картометрический метод	5.00	–
9121	499440.51	1334093.93	053° 19' 52.94"	039° 44' 37.96"	Картометрический метод	5.00	–
9122	499448.77	1334106.34	053° 19' 53.20"	039° 44' 38.64"	Картометрический метод	5.00	–
9123	499479.58	1334161.51	053° 19' 54.17"	039° 44' 41.65"	Картометрический метод	5.00	–
9124	499492.59	1334171.74	053° 19' 54.58"	039° 44' 42.21"	Картометрический метод	5.00	–
9125	499513.42	1334171.95	053° 19' 55.26"	039° 44' 42.24"	Картометрический метод	5.00	–
9126	499556.35	1334172.76	053° 19' 56.64"	039° 44' 42.33"	Картометрический метод	5.00	–
9127	499585.28	1334177.73	053° 19' 57.58"	039° 44' 42.62"	Картометрический метод	5.00	–
9128	499597.62	1334178.65	053° 19' 57.98"	039° 44' 42.68"	Картометрический метод	5.00	–
9129	499616.43	1334169.56	053° 19' 58.59"	039° 44' 42.21"	Картометрический метод	5.00	–
9130	499638.35	1334154.71	053° 19' 59.31"	039° 44' 41.43"	Картометрический метод	5.00	–
9131	499645.51	1334150.64	053° 19' 59.54"	039° 44' 41.22"	Картометрический метод	5.00	–
9132	499651.79	1334151.34	053° 19' 59.74"	039° 44' 41.26"	Картометрический метод	5.00	–
9133	499655.86	1334154.47	053° 19' 59.87"	039° 44' 41.43"	Картометрический метод	5.00	–
9134	499657.60	1334157.73	053° 19' 59.93"	039° 44' 41.61"	Картометрический метод	5.00	–
9135	499656.20	1334161.56	053° 19' 59.88"	039° 44' 41.82"	Картометрический метод	5.00	–
9136	499652.72	1334164.35	053° 19' 59.77"	039° 44' 41.97"	Картометрический метод	5.00	–
9137	499651.67	1334167.49	053° 19' 59.73"	039° 44' 42.13"	Картометрический метод	5.00	–

9138	499652.49	1334172.84	053° 19' 59.75"	039° 44' 42.42"	Картометрический метод	5.00	–
9139	499657.37	1334178.07	053° 19' 59.91"	039° 44' 42.71"	Картометрический метод	5.00	–
9140	499664.92	1334180.39	053° 20' 00.15"	039° 44' 42.84"	Картометрический метод	5.00	–
9141	499672.13	1334183.29	053° 20' 00.38"	039° 44' 43.01"	Картометрический метод	5.00	–
9142	499687.12	1334193.41	053° 20' 00.86"	039° 44' 43.57"	Картометрический метод	5.00	–
9143	499705.83	1334202.95	053° 20' 01.46"	039° 44' 44.10"	Картометрический метод	5.00	–
9144	499748.73	1334218.87	053° 20' 02.84"	039° 44' 45.00"	Картометрический метод	5.00	–
9145	499764.45	1334229.35	053° 20' 03.34"	039° 44' 45.58"	Картометрический метод	5.00	–
9146	499794.38	1334267.12	053° 20' 04.29"	039° 44' 47.65"	Картометрический метод	5.00	–
9147	499805.77	1334279.87	053° 20' 04.65"	039° 44' 48.35"	Картометрический метод	5.00	–
9148	499827.73	1334303.46	053° 20' 05.35"	039° 44' 49.65"	Картометрический метод	5.00	–
9149	499835.05	1334309.62	053° 20' 05.58"	039° 44' 49.99"	Картометрический метод	5.00	–
9150	499841.79	1334313.57	053° 20' 05.79"	039° 44' 50.21"	Картометрический метод	5.00	–
9151	499851.44	1334314.26	053° 20' 06.11"	039° 44' 50.25"	Картометрический метод	5.00	–
9152	499860.15	1334317.40	053° 20' 06.39"	039° 44' 50.43"	Картометрический метод	5.00	–
9153	499873.47	1334325.93	053° 20' 06.81"	039° 44' 50.91"	Картометрический метод	5.00	–
9154	499889.57	1334345.07	053° 20' 07.32"	039° 44' 51.96"	Картометрический метод	5.00	–
9155	499893.00	1334351.51	053° 20' 07.43"	039° 44' 52.31"	Картометрический метод	5.00	–
9156	499893.10	1334357.15	053° 20' 07.43"	039° 44' 52.61"	Картометрический метод	5.00	–
9157	499889.70	1334374.83	053° 20' 07.31"	039° 44' 53.56"	Картометрический метод	5.00	–
9158	499891.62	1334387.56	053° 20' 07.36"	039° 44' 54.25"	Картометрический метод	5.00	–
9159	499895.24	1334405.37	053° 20' 07.47"	039° 44' 55.22"	Картометрический метод	5.00	–
9160	499894.20	1334417.46	053° 20' 07.43"	039° 44' 55.87"	Картометрический метод	5.00	–
9161	499888.27	1334434.77	053° 20' 07.23"	039° 44' 56.80"	Картометрический метод	5.00	–
9162	499883.39	1334449.18	053° 20' 07.06"	039° 44' 57.57"	Картометрический метод	5.00	–
9163	499881.18	1334463.01	053° 20' 06.98"	039° 44' 58.32"	Картометрический метод	5.00	–
9164	499881.42	1334476.14	053° 20' 06.98"	039° 44' 59.03"	Картометрический метод	5.00	–
9165	499877.46	1334481.84	053° 20' 06.85"	039° 44' 59.33"	Картометрический метод	5.00	–
9166	499872.58	1334483.47	053° 20' 06.69"	039° 44' 59.42"	Картометрический метод	5.00	–
9167	499859.68	1334479.51	053° 20' 06.28"	039° 44' 59.19"	Картометрический метод	5.00	–
9168	499845.86	1334473.59	053° 20' 05.83"	039° 44' 58.86"	Картометрический метод	5.00	–
9169	499835.63	1334470.68	053° 20' 05.51"	039° 44' 58.69"	Картометрический метод	5.00	–
9170	499823.33	1334468.50	053° 20' 05.11"	039° 44' 58.56"	Картометрический метод	5.00	–
9171	499811.68	1334466.93	053° 20' 04.73"	039° 44' 58.46"	Картометрический метод	5.00	–
9172	499788.46	1334464.09	053° 20' 03.98"	039° 44' 58.29"	Картометрический метод	5.00	–
9173	499780.11	1334465.07	053° 20' 03.71"	039° 44' 58.33"	Картометрический метод	5.00	–
9174	499770.78	1334467.08	053° 20' 03.41"	039° 44' 58.43"	Картометрический метод	5.00	–
9175	499758.35	1334470.68	053° 20' 03.01"	039° 44' 58.62"	Картометрический метод	5.00	–
9176	499750.45	1334475.10	053° 20' 02.75"	039° 44' 58.85"	Картометрический метод	5.00	–

9177	499740.69	1334485.79	053° 20' 02.43"	039° 44' 59.42"	Картометрический метод	5.00	–
9178	499730.69	1334490.67	053° 20' 02.10"	039° 44' 59.67"	Картометрический метод	5.00	–
9179	499723.02	1334491.72	053° 20' 01.85"	039° 44' 59.72"	Картометрический метод	5.00	–
9180	499715.12	1334490.90	053° 20' 01.60"	039° 44' 59.67"	Картометрический метод	5.00	–
9181	499709.08	1334492.06	053° 20' 01.40"	039° 44' 59.72"	Картометрический метод	5.00	–
9182	499702.34	1334498.46	053° 20' 01.18"	039° 45' 00.06"	Картометрический метод	5.00	–
9183	499697.69	1334508.10	053° 20' 01.02"	039° 45' 00.58"	Картометрический метод	5.00	–
9184	499695.25	1334520.30	053° 20' 00.94"	039° 45' 01.24"	Картометрический метод	5.00	–
9185	499695.36	1334534.13	053° 20' 00.93"	039° 45' 01.98"	Картометрический метод	5.00	–
9186	499698.97	1334549.82	053° 20' 01.04"	039° 45' 02.83"	Картометрический метод	5.00	–
9187	499698.62	1334560.63	053° 20' 01.02"	039° 45' 03.42"	Картометрический метод	5.00	–
9188	499695.48	1334571.09	053° 20' 00.92"	039° 45' 03.98"	Картометрический метод	5.00	–
9189	499691.53	1334584.10	053° 20' 00.78"	039° 45' 04.68"	Картометрический метод	5.00	–
9190	499684.75	1334604.33	053° 20' 00.55"	039° 45' 05.77"	Картометрический метод	5.00	–
9191	499670.63	1334626.62	053° 20' 00.08"	039° 45' 06.96"	Картометрический метод	5.00	–
9192	499661.23	1334632.25	053° 19' 59.77"	039° 45' 07.25"	Картометрический метод	5.00	–
9193	499654.39	1334639.01	053° 19' 59.55"	039° 45' 07.61"	Картометрический метод	5.00	–
9194	499648.41	1334649.53	053° 19' 59.35"	039° 45' 08.17"	Картометрический метод	5.00	–
9195	499642.72	1334656.04	053° 19' 59.16"	039° 45' 08.52"	Картометрический метод	5.00	–
9196	499630.29	1334661.96	053° 19' 58.75"	039° 45' 08.83"	Картометрический метод	5.00	–
9197	499615.99	1334664.40	053° 19' 58.29"	039° 45' 08.95"	Картометрический метод	5.00	–
9198	499604.25	1334667.66	053° 19' 57.91"	039° 45' 09.11"	Картометрический метод	5.00	–
9199	499591.30	1334673.99	053° 19' 57.49"	039° 45' 09.44"	Картометрический метод	5.00	–
9200	499572.06	1334679.63	053° 19' 56.86"	039° 45' 09.73"	Картометрический метод	5.00	–
9201	499568.06	1334680.27	053° 19' 56.73"	039° 45' 09.76"	Картометрический метод	5.00	–
9202	499555.01	1334684.24	053° 19' 56.31"	039° 45' 09.96"	Картометрический метод	5.00	–
9203	499547.41	1334684.58	053° 19' 56.06"	039° 45' 09.97"	Картометрический метод	5.00	–
9204	499531.62	1334686.61	053° 19' 55.55"	039° 45' 10.06"	Картометрический метод	5.00	–
9205	499516.94	1334689.51	053° 19' 55.07"	039° 45' 10.21"	Картометрический метод	5.00	–
9206	499502.16	1334692.82	053° 19' 54.59"	039° 45' 10.37"	Картометрический метод	5.00	–
9207	499478.91	1334700.40	053° 19' 53.84"	039° 45' 10.76"	Картометрический метод	5.00	–
9208	499471.24	1334703.34	053° 19' 53.59"	039° 45' 10.91"	Картометрический метод	5.00	–
9209	499463.86	1334705.69	053° 19' 53.35"	039° 45' 11.03"	Картометрический метод	5.00	–
9210	499457.66	1334709.04	053° 19' 53.15"	039° 45' 11.21"	Картометрический метод	5.00	–
9211	499451.57	1334713.31	053° 19' 52.95"	039° 45' 11.43"	Картометрический метод	5.00	–
9212	499447.98	1334716.47	053° 19' 52.83"	039° 45' 11.60"	Картометрический метод	5.00	–
9213	499445.70	1334720.20	053° 19' 52.75"	039° 45' 11.80"	Картометрический метод	5.00	–
9214	499443.15	1334722.21	053° 19' 52.67"	039° 45' 11.90"	Картометрический метод	5.00	–
9215	499437.49	1334724.77	053° 19' 52.48"	039° 45' 12.04"	Картометрический метод	5.00	–

9216	499429.79	1334726.45	053° 19' 52.23"	039° 45' 12.12"	Картометрический метод	5.00	–
9217	499422.13	1334727.08	053° 19' 51.99"	039° 45' 12.15"	Картометрический метод	5.00	–
9218	499417.62	1334728.03	053° 19' 51.84"	039° 45' 12.19"	Картометрический метод	5.00	–
9219	499410.82	1334735.35	053° 19' 51.62"	039° 45' 12.58"	Картометрический метод	5.00	–
9220	499404.37	1334749.76	053° 19' 51.40"	039° 45' 13.35"	Картометрический метод	5.00	–
9221	499398.91	1334763.71	053° 19' 51.21"	039° 45' 14.10"	Картометрический метод	5.00	–
9222	499398.16	1334769.34	053° 19' 51.19"	039° 45' 14.41"	Картометрический метод	5.00	–
9223	499399.43	1334780.15	053° 19' 51.22"	039° 45' 14.99"	Картометрический метод	5.00	–
9224	499401.79	1334794.15	053° 19' 51.29"	039° 45' 15.75"	Картометрический метод	5.00	–
9225	499404.08	1334808.74	053° 19' 51.36"	039° 45' 16.54"	Картометрический метод	5.00	–
9226	499407.86	1334818.27	053° 19' 51.47"	039° 45' 17.06"	Картометрический метод	5.00	–
9227	499414.37	1334827.16	053° 19' 51.68"	039° 45' 17.54"	Картометрический метод	5.00	–
9228	499419.13	1334837.91	053° 19' 51.83"	039° 45' 18.13"	Картометрический метод	5.00	–
9229	499421.05	1334847.84	053° 19' 51.88"	039° 45' 18.67"	Картометрический метод	5.00	–
9230	499422.68	1334857.43	053° 19' 51.93"	039° 45' 19.19"	Картометрический метод	5.00	–
9231	499424.48	1334873.12	053° 19' 51.98"	039° 45' 20.04"	Картометрический метод	5.00	–
9232	499424.83	1334886.60	053° 19' 51.98"	039° 45' 20.77"	Картометрический метод	5.00	–
9233	499422.85	1334895.49	053° 19' 51.91"	039° 45' 21.24"	Картометрический метод	5.00	–
9234	499418.73	1334902.17	053° 19' 51.78"	039° 45' 21.60"	Картометрический метод	5.00	–
9235	499412.28	1334910.65	053° 19' 51.56"	039° 45' 22.05"	Картометрический метод	5.00	–
9236	499399.84	1334923.96	053° 19' 51.15"	039° 45' 22.76"	Картометрический метод	5.00	–
9237	499388.05	1334938.72	053° 19' 50.76"	039° 45' 23.55"	Картометрический метод	5.00	–
9238	499378.23	1334957.83	053° 19' 50.43"	039° 45' 24.57"	Картометрический метод	5.00	–
9239	499377.41	1334964.28	053° 19' 50.40"	039° 45' 24.92"	Картометрический метод	5.00	–
9240	499379.68	1334969.69	053° 19' 50.47"	039° 45' 25.21"	Картометрический метод	5.00	–
9241	499383.26	1334974.73	053° 19' 50.59"	039° 45' 25.49"	Картометрический метод	5.00	–
9242	499398.45	1334995.50	053° 19' 51.07"	039° 45' 26.62"	Картометрический метод	5.00	–
9243	499403.08	1335000.48	053° 19' 51.21"	039° 45' 26.90"	Картометрический метод	5.00	–
9244	499408.31	1335003.99	053° 19' 51.38"	039° 45' 27.09"	Картометрический метод	5.00	–
9245	499422.15	1335009.33	053° 19' 51.82"	039° 45' 27.39"	Картометрический метод	5.00	–
9246	499430.98	1335012.07	053° 19' 52.11"	039° 45' 27.55"	Картометрический метод	5.00	–
9247	499437.91	1335013.44	053° 19' 52.33"	039° 45' 27.63"	Картометрический метод	5.00	–
9248	499443.60	1335014.56	053° 19' 52.51"	039° 45' 27.70"	Картометрический метод	5.00	–
9249	499449.40	1335014.78	053° 19' 52.70"	039° 45' 27.71"	Картометрический метод	5.00	–
9250	499456.27	1335013.42	053° 19' 52.92"	039° 45' 27.65"	Картометрический метод	5.00	–
9251	499464.17	1335010.03	053° 19' 53.18"	039° 45' 27.47"	Картометрический метод	5.00	–
9252	499500.62	1334990.57	053° 19' 54.37"	039° 45' 26.46"	Картометрический метод	5.00	–
9253	499537.87	1334965.85	053° 19' 55.59"	039° 45' 25.16"	Картометрический метод	5.00	–
9254	499545.80	1334959.64	053° 19' 55.85"	039° 45' 24.83"	Картометрический метод	5.00	–

9255	499556.42	1334950.33	053° 19' 56.20"	039° 45' 24.34"	Картометрический метод	5.00	–
9256	499563.14	1334946.29	053° 19' 56.42"	039° 45' 24.12"	Картометрический метод	5.00	–
9257	499570.90	1334945.35	053° 19' 56.67"	039° 45' 24.08"	Картометрический метод	5.00	–
9258	499577.42	1334947.29	053° 19' 56.88"	039° 45' 24.19"	Картометрический метод	5.00	–
9259	499581.71	1334947.58	053° 19' 57.02"	039° 45' 24.21"	Картометрический метод	5.00	–
9260	499586.31	1334947.14	053° 19' 57.17"	039° 45' 24.19"	Картометрический метод	5.00	–
9261	499591.91	1334946.49	053° 19' 57.35"	039° 45' 24.16"	Картометрический метод	5.00	–
9262	499603.31	1334945.02	053° 19' 57.72"	039° 45' 24.09"	Картометрический метод	5.00	–
9263	499611.70	1334945.16	053° 19' 57.99"	039° 45' 24.11"	Картометрический метод	5.00	–
9264	499623.33	1334949.46	053° 19' 58.36"	039° 45' 24.35"	Картометрический метод	5.00	–
9265	499630.01	1334953.09	053° 19' 58.58"	039° 45' 24.56"	Картометрический метод	5.00	–
9266	499636.28	1334958.01	053° 19' 58.78"	039° 45' 24.83"	Картометрический метод	5.00	–
9267	499647.60	1334968.99	053° 19' 59.14"	039° 45' 25.43"	Картометрический метод	5.00	–
9268	499655.91	1334979.86	053° 19' 59.40"	039° 45' 26.03"	Картометрический метод	5.00	–
9269	499671.31	1335002.92	053° 19' 59.89"	039° 45' 27.29"	Картометрический метод	5.00	–
9270	499675.67	1335009.72	053° 20' 00.02"	039° 45' 27.66"	Картометрический метод	5.00	–
9271	499679.79	1335021.63	053° 20' 00.15"	039° 45' 28.31"	Картометрический метод	5.00	–
9272	499680.37	1335030.64	053° 20' 00.16"	039° 45' 28.79"	Картометрический метод	5.00	–
9273	499678.11	1335047.78	053° 20' 00.08"	039° 45' 29.72"	Картометрический метод	5.00	–
9274	499677.53	1335053.53	053° 20' 00.06"	039° 45' 30.03"	Картометрический метод	5.00	–
9275	499677.76	1335057.02	053° 20' 00.06"	039° 45' 30.22"	Картометрический метод	5.00	–
9276	499679.04	1335060.56	053° 20' 00.10"	039° 45' 30.41"	Картометрический метод	5.00	–
9277	499683.28	1335064.81	053° 20' 00.24"	039° 45' 30.64"	Картометрический метод	5.00	–
9278	499688.51	1335071.49	053° 20' 00.40"	039° 45' 31.01"	Картометрический метод	5.00	–
9279	499691.82	1335078.58	053° 20' 00.50"	039° 45' 31.39"	Картометрический метод	5.00	–
9280	499697.92	1335092.46	053° 20' 00.69"	039° 45' 32.15"	Картометрический метод	5.00	–
9281	499704.49	1335107.46	053° 20' 00.90"	039° 45' 32.97"	Картометрический метод	5.00	–
9282	499708.32	1335123.14	053° 20' 01.01"	039° 45' 33.82"	Картометрический метод	5.00	–
9283	499709.60	1335126.92	053° 20' 01.05"	039° 45' 34.02"	Картометрический метод	5.00	–
9284	499711.81	1335133.78	053° 20' 01.12"	039° 45' 34.40"	Картометрический метод	5.00	–
9285	499711.92	1335140.81	053° 20' 01.12"	039° 45' 34.78"	Картометрический метод	5.00	–
9286	499710.53	1335151.50	053° 20' 01.07"	039° 45' 35.35"	Картометрический метод	5.00	–
9287	499711.17	1335157.77	053° 20' 01.08"	039° 45' 35.69"	Картометрический метод	5.00	–
9288	499713.55	1335162.71	053° 20' 01.16"	039° 45' 35.96"	Картометрический метод	5.00	–
9289	499717.56	1335166.52	053° 20' 01.29"	039° 45' 36.17"	Картометрический метод	5.00	–
9290	499723.37	1335172.36	053° 20' 01.47"	039° 45' 36.49"	Картометрический метод	5.00	–
9291	499725.87	1335176.72	053° 20' 01.55"	039° 45' 36.73"	Картометрический метод	5.00	–
9292	499728.77	1335184.27	053° 20' 01.64"	039° 45' 37.14"	Картометрический метод	5.00	–
9293	499729.65	1335188.98	053° 20' 01.66"	039° 45' 37.40"	Картометрический метод	5.00	–

9294	499729.47	1335193.45	053° 20' 01.66"	039° 45' 37.64"	Картометрический метод	5.00	–
9295	499729.01	1335196.70	053° 20' 01.64"	039° 45' 37.81"	Картометрический метод	5.00	–
9296	499727.84	1335198.91	053° 20' 01.60"	039° 45' 37.93"	Картометрический метод	5.00	–
9297	499718.37	1335205.71	053° 20' 01.29"	039° 45' 38.29"	Картометрический метод	5.00	–
9298	499708.67	1335213.21	053° 20' 00.97"	039° 45' 38.68"	Картометрический метод	5.00	–
9299	499704.95	1335217.27	053° 20' 00.85"	039° 45' 38.90"	Картометрический метод	5.00	–
9300	499703.38	1335220.30	053° 20' 00.80"	039° 45' 39.06"	Картометрический метод	5.00	–
9301	499702.57	1335224.48	053° 20' 00.77"	039° 45' 39.29"	Картометрический метод	5.00	–
9302	499701.06	1335237.26	053° 20' 00.71"	039° 45' 39.98"	Картометрический метод	5.00	–
9303	499700.53	1335244.29	053° 20' 00.69"	039° 45' 40.36"	Картометрический метод	5.00	–
9304	499698.50	1335249.00	053° 20' 00.62"	039° 45' 40.61"	Картометрический метод	5.00	–
9305	499694.32	1335254.81	053° 20' 00.48"	039° 45' 40.92"	Картометрический метод	5.00	–
9306	499690.31	1335258.70	053° 20' 00.35"	039° 45' 41.12"	Картометрический метод	5.00	–
9307	499683.93	1335263.08	053° 20' 00.14"	039° 45' 41.35"	Картометрический метод	5.00	–
9308	499677.64	1335262.35	053° 19' 59.94"	039° 45' 41.31"	Картометрический метод	5.00	–
9309	499672.43	1335262.77	053° 19' 59.77"	039° 45' 41.33"	Картометрический метод	5.00	–
9310	499667.68	1335263.65	053° 19' 59.62"	039° 45' 41.37"	Картометрический метод	5.00	–
9311	499664.20	1335265.23	053° 19' 59.50"	039° 45' 41.45"	Картометрический метод	5.00	–
9312	499655.33	1335270.89	053° 19' 59.21"	039° 45' 41.75"	Картометрический метод	5.00	–
9313	499650.09	1335274.07	053° 19' 59.04"	039° 45' 41.92"	Картометрический метод	5.00	–
9314	499639.90	1335280.49	053° 19' 58.71"	039° 45' 42.25"	Картометрический метод	5.00	–
9315	499634.04	1335284.85	053° 19' 58.52"	039° 45' 42.48"	Картометрический метод	5.00	–
9316	499624.54	1335290.62	053° 19' 58.21"	039° 45' 42.78"	Картометрический метод	5.00	–
9317	499610.84	1335298.91	053° 19' 57.76"	039° 45' 43.22"	Картометрический метод	5.00	–
9318	499606.76	1335302.74	053° 19' 57.62"	039° 45' 43.42"	Картометрический метод	5.00	–
9319	499595.66	1335313.32	053° 19' 57.26"	039° 45' 43.98"	Картометрический метод	5.00	–
9320	499582.99	1335325.64	053° 19' 56.84"	039° 45' 44.64"	Картометрический метод	5.00	–
9321	499577.18	1335332.15	053° 19' 56.65"	039° 45' 44.98"	Картометрический метод	5.00	–
9322	499573.23	1335334.94	053° 19' 56.52"	039° 45' 45.13"	Картометрический метод	5.00	–
9323	499567.18	1335337.14	053° 19' 56.32"	039° 45' 45.24"	Картометрический метод	5.00	–
9324	499561.61	1335340.28	053° 19' 56.14"	039° 45' 45.41"	Картометрический метод	5.00	–
9325	499553.59	1335346.79	053° 19' 55.88"	039° 45' 45.75"	Картометрический метод	5.00	–
9326	499545.10	1335355.62	053° 19' 55.60"	039° 45' 46.22"	Картометрический метод	5.00	–
9327	499535.92	1335361.08	053° 19' 55.30"	039° 45' 46.51"	Картометрический метод	5.00	–
9328	499528.83	1335365.62	053° 19' 55.07"	039° 45' 46.74"	Картометрический метод	5.00	–
9329	499523.44	1335369.34	053° 19' 54.89"	039° 45' 46.94"	Картометрический метод	5.00	–
9330	499513.38	1335376.42	053° 19' 54.56"	039° 45' 47.31"	Картометрический метод	5.00	–
9331	499499.67	1335387.70	053° 19' 54.11"	039° 45' 47.91"	Картометрический метод	5.00	–
9332	499493.62	1335395.95	053° 19' 53.91"	039° 45' 48.35"	Картометрический метод	5.00	–

9333	499490.02	1335405.59	053° 19' 53.79"	039° 45' 48.87"	Картометрический метод	5.00	–
9334	499487.12	1335416.28	053° 19' 53.69"	039° 45' 49.44"	Картометрический метод	5.00	–
9335	499483.75	1335421.98	053° 19' 53.58"	039° 45' 49.75"	Картометрический метод	5.00	–
9336	499479.10	1335426.39	053° 19' 53.42"	039° 45' 49.98"	Картометрический метод	5.00	–
9337	499470.15	1335428.14	053° 19' 53.13"	039° 45' 50.06"	Картометрический метод	5.00	–
9338	499463.19	1335430.69	053° 19' 52.91"	039° 45' 50.20"	Картометрический метод	5.00	–
9339	499450.83	1335437.28	053° 19' 52.50"	039° 45' 50.54"	Картометрический метод	5.00	–
9340	499444.65	1335440.73	053° 19' 52.30"	039° 45' 50.72"	Картометрический метод	5.00	–
9341	499436.31	1335448.39	053° 19' 52.03"	039° 45' 51.13"	Картометрический метод	5.00	–
9342	499431.35	1335454.43	053° 19' 51.86"	039° 45' 51.45"	Картометрический метод	5.00	–
9343	499421.27	1335471.70	053° 19' 51.53"	039° 45' 52.37"	Картометрический метод	5.00	–
9344	499414.76	1335482.55	053° 19' 51.31"	039° 45' 52.95"	Картометрический метод	5.00	–
9345	499410.82	1335491.78	053° 19' 51.18"	039° 45' 53.45"	Картометрический метод	5.00	–
9346	499407.86	1335497.41	053° 19' 51.08"	039° 45' 53.75"	Картометрический метод	5.00	–
9347	499398.37	1335509.51	053° 19' 50.77"	039° 45' 54.39"	Картометрический метод	5.00	–
9348	499387.87	1335525.99	053° 19' 50.42"	039° 45' 55.27"	Картометрический метод	5.00	–
9349	499379.85	1335548.07	053° 19' 50.14"	039° 45' 56.46"	Картометрический метод	5.00	–
9350	499379.27	1335579.33	053° 19' 50.11"	039° 45' 58.14"	Картометрический метод	5.00	–
9351	499381.48	1335606.75	053° 19' 50.16"	039° 45' 59.63"	Картометрический метод	5.00	–
9352	499386.24	1335629.76	053° 19' 50.30"	039° 46' 00.88"	Картометрический метод	5.00	–
9353	499387.41	1335643.47	053° 19' 50.33"	039° 46' 01.62"	Картометрический метод	5.00	–
9354	499390.89	1335653.47	053° 19' 50.44"	039° 46' 02.16"	Картометрический метод	5.00	–
9355	499401.70	1335661.14	053° 19' 50.79"	039° 46' 02.59"	Картометрический метод	5.00	–
9356	499405.77	1335665.09	053° 19' 50.91"	039° 46' 02.80"	Картометрический метод	5.00	–
9357	499406.47	1335668.58	053° 19' 50.94"	039° 46' 02.99"	Картометрический метод	5.00	–
9358	499404.84	1335675.43	053° 19' 50.88"	039° 46' 03.36"	Картометрический метод	5.00	–
9359	499402.05	1335683.10	053° 19' 50.78"	039° 46' 03.77"	Картометрический метод	5.00	–
9360	499400.89	1335689.61	053° 19' 50.74"	039° 46' 04.12"	Картометрический метод	5.00	–
9361	499400.65	1335696.12	053° 19' 50.73"	039° 46' 04.47"	Картометрический метод	5.00	–
9362	499403.44	1335704.37	053° 19' 50.82"	039° 46' 04.92"	Картометрический метод	5.00	–
9363	499408.32	1335712.15	053° 19' 50.97"	039° 46' 05.35"	Картометрический метод	5.00	–
9364	499410.65	1335717.62	053° 19' 51.04"	039° 46' 05.65"	Картометрический метод	5.00	–
9365	499410.88	1335723.08	053° 19' 51.05"	039° 46' 05.94"	Картометрический метод	5.00	–
9366	499409.49	1335732.03	053° 19' 51.00"	039° 46' 06.42"	Картометрический метод	5.00	–
9367	499409.84	1335739.93	053° 19' 51.00"	039° 46' 06.85"	Картометрический метод	5.00	–
9368	499411.35	1335745.27	053° 19' 51.05"	039° 46' 07.14"	Картометрический метод	5.00	–
9369	499413.32	1335751.78	053° 19' 51.11"	039° 46' 07.49"	Картометрический метод	5.00	–
9370	499414.60	1335758.52	053° 19' 51.15"	039° 46' 07.86"	Картометрический метод	5.00	–
9371	499414.60	1335765.26	053° 19' 51.14"	039° 46' 08.22"	Картометрический метод	5.00	–

9372	499415.18	1335779.90	053° 19' 51.15"	039° 46' 09.01"	Картометрический метод	5.00	–
9373	499418.78	1335799.66	053° 19' 51.26"	039° 46' 10.09"	Картометрический метод	5.00	–
9374	499424.48	1335811.98	053° 19' 51.43"	039° 46' 10.76"	Картометрический метод	5.00	–
9375	499429.94	1335819.65	053° 19' 51.61"	039° 46' 11.18"	Картометрический метод	5.00	–
9376	499436.91	1335829.06	053° 19' 51.83"	039° 46' 11.69"	Картометрический метод	5.00	–
9377	499439.35	1335835.34	053° 19' 51.90"	039° 46' 12.03"	Картометрический метод	5.00	–
9378	499440.98	1335844.17	053° 19' 51.95"	039° 46' 12.51"	Картометрический метод	5.00	–
9379	499445.05	1335852.19	053° 19' 52.08"	039° 46' 12.95"	Картометрический метод	5.00	–
9380	499453.41	1335864.27	053° 19' 52.34"	039° 46' 13.61"	Картометрический метод	5.00	–
9381	499464.57	1335878.68	053° 19' 52.69"	039° 46' 14.40"	Картометрический метод	5.00	–
9382	499469.92	1335883.33	053° 19' 52.86"	039° 46' 14.66"	Картометрический метод	5.00	–
9383	499476.77	1335885.54	053° 19' 53.08"	039° 46' 14.78"	Картометрический метод	5.00	–
9384	499482.00	1335884.49	053° 19' 53.25"	039° 46' 14.73"	Картометрический метод	5.00	–
9385	499490.60	1335877.41	053° 19' 53.53"	039° 46' 14.36"	Картометрический метод	5.00	–
9386	499503.15	1335868.92	053° 19' 53.95"	039° 46' 13.91"	Картометрический метод	5.00	–
9387	499514.08	1335863.58	053° 19' 54.30"	039° 46' 13.63"	Картометрический метод	5.00	–
9388	499531.86	1335860.79	053° 19' 54.88"	039° 46' 13.50"	Картометрический метод	5.00	–
9389	499562.77	1335862.53	053° 19' 55.88"	039° 46' 13.62"	Картометрический метод	5.00	–
9390	499581.13	1335866.13	053° 19' 56.47"	039° 46' 13.83"	Картометрический метод	5.00	–
9391	499605.53	1335874.38	053° 19' 57.25"	039° 46' 14.30"	Картометрический метод	5.00	–
9392	499616.11	1335881.59	053° 19' 57.59"	039° 46' 14.70"	Картометрический метод	5.00	–
9393	499624.74	1335892.27	053° 19' 57.86"	039° 46' 15.29"	Картометрический метод	5.00	–
9394	499634.24	1335904.95	053° 19' 58.16"	039° 46' 15.98"	Картометрический метод	5.00	–
9395	499636.56	1335911.34	053° 19' 58.23"	039° 46' 16.33"	Картометрический метод	5.00	–
9396	499638.42	1335926.21	053° 19' 58.29"	039° 46' 17.14"	Картометрический метод	5.00	–
9397	499640.63	1335933.88	053° 19' 58.35"	039° 46' 17.55"	Картометрический метод	5.00	–
9398	499644.11	1335938.30	053° 19' 58.46"	039° 46' 17.79"	Картометрический метод	5.00	–
9399	499654.23	1335944.57	053° 19' 58.79"	039° 46' 18.14"	Картометрический метод	5.00	–
9400	499659.11	1335948.76	053° 19' 58.94"	039° 46' 18.37"	Картометрический метод	5.00	–
9401	499660.97	1335953.64	053° 19' 59.00"	039° 46' 18.64"	Картометрический метод	5.00	–
9402	499663.17	1335959.22	053° 19' 59.07"	039° 46' 18.94"	Картометрический метод	5.00	–
9403	499671.08	1335966.07	053° 19' 59.32"	039° 46' 19.32"	Картометрический метод	5.00	–
9404	499679.68	1335969.68	053° 19' 59.59"	039° 46' 19.52"	Картометрический метод	5.00	–
9405	499693.79	1335972.79	053° 20' 00.05"	039° 46' 19.71"	Картометрический метод	5.00	–
9406	499699.03	1335975.25	053° 20' 00.22"	039° 46' 19.84"	Картометрический метод	5.00	–
9407	499704.46	1335977.41	053° 20' 00.39"	039° 46' 19.97"	Картометрический метод	5.00	–
9408	499712.26	1335979.77	053° 20' 00.64"	039° 46' 20.10"	Картометрический метод	5.00	–
9409	499721.98	1335982.34	053° 20' 00.96"	039° 46' 20.25"	Картометрический метод	5.00	–
9410	499731.62	1335981.53	053° 20' 01.27"	039° 46' 20.22"	Картометрический метод	5.00	–

9411	499739.17	1335979.09	053° 20' 01.51"	039° 46' 20.09"	Картометрический метод	5.00	–
9412	499744.64	1335973.51	053° 20' 01.69"	039° 46' 19.79"	Картометрический метод	5.00	–
9413	499750.10	1335958.98	053° 20' 01.88"	039° 46' 19.02"	Картометрический метод	5.00	–
9414	499761.72	1335943.99	053° 20' 02.26"	039° 46' 18.22"	Картометрический метод	5.00	–
9415	499779.96	1335930.40	053° 20' 02.86"	039° 46' 17.50"	Картометрический метод	5.00	–
9416	499788.98	1335924.50	053° 20' 03.16"	039° 46' 17.19"	Картометрический метод	5.00	–
9417	499807.16	1335914.13	053° 20' 03.75"	039° 46' 16.65"	Картометрический метод	5.00	–
9418	499824.12	1335905.64	053° 20' 04.30"	039° 46' 16.21"	Картометрический метод	5.00	–
9419	499833.54	1335896.46	053° 20' 04.61"	039° 46' 15.72"	Картометрический метод	5.00	–
9420	499849.57	1335878.80	053° 20' 05.14"	039° 46' 14.78"	Картометрический метод	5.00	–
9421	499858.64	1335864.27	053° 20' 05.44"	039° 46' 14.00"	Картометрический метод	5.00	–
9422	499864.33	1335858.23	053° 20' 05.63"	039° 46' 13.68"	Картометрический метод	5.00	–
9423	499877.47	1335851.94	053° 20' 06.06"	039° 46' 13.36"	Картометрический метод	5.00	–
9424	499886.45	1335848.24	053° 20' 06.35"	039° 46' 13.16"	Картометрический метод	5.00	–
9425	499905.18	1335840.25	053° 20' 06.96"	039° 46' 12.75"	Картометрический метод	5.00	–
9426	499919.16	1335836.54	053° 20' 07.42"	039° 46' 12.56"	Картометрический метод	5.00	–
9427	499939.75	1335834.99	053° 20' 08.08"	039° 46' 12.50"	Картометрический метод	5.00	–
9428	499958.37	1335836.24	053° 20' 08.69"	039° 46' 12.59"	Картометрический метод	5.00	–
9429	499969.16	1335836.77	053° 20' 09.03"	039° 46' 12.63"	Картометрический метод	5.00	–
9430	499991.69	1335840.80	053° 20' 09.76"	039° 46' 12.87"	Картометрический метод	5.00	–
9431	499998.20	1335842.93	053° 20' 09.97"	039° 46' 12.99"	Картометрический метод	5.00	–
9432	500006.45	1335847.40	053° 20' 10.23"	039° 46' 13.24"	Картометрический метод	5.00	–
9433	500011.79	1335854.36	053° 20' 10.40"	039° 46' 13.62"	Картометрический метод	5.00	–
9434	500018.17	1335861.87	053° 20' 10.60"	039° 46' 14.03"	Картометрический метод	5.00	–
9435	500022.98	1335866.01	053° 20' 10.76"	039° 46' 14.26"	Картометрический метод	5.00	–
9436	500032.81	1335870.90	053° 20' 11.07"	039° 46' 14.53"	Картометрический метод	5.00	–
9437	500047.86	1335875.19	053° 20' 11.56"	039° 46' 14.78"	Картометрический метод	5.00	–
9438	500064.77	1335878.67	053° 20' 12.10"	039° 46' 14.98"	Картометрический метод	5.00	–
9439	500077.69	1335881.57	053° 20' 12.52"	039° 46' 15.15"	Картометрический метод	5.00	–
9440	500086.11	1335883.61	053° 20' 12.79"	039° 46' 15.27"	Картометрический метод	5.00	–
9441	500093.83	1335886.06	053° 20' 13.04"	039° 46' 15.41"	Картометрический метод	5.00	–
9442	500100.96	1335889.76	053° 20' 13.27"	039° 46' 15.62"	Картометрический метод	5.00	–
9443	500104.67	1335891.68	053° 20' 13.38"	039° 46' 15.72"	Картометрический метод	5.00	–
9444	500108.09	1335894.85	053° 20' 13.49"	039° 46' 15.90"	Картометрический метод	5.00	–
9445	500110.52	1335898.24	053° 20' 13.57"	039° 46' 16.08"	Картометрический метод	5.00	–
9446	500112.34	1335901.83	053° 20' 13.63"	039° 46' 16.28"	Картометрический метод	5.00	–
9447	500113.77	1335905.91	053° 20' 13.67"	039° 46' 16.50"	Картометрический метод	5.00	–
9448	500114.21	1335910.71	053° 20' 13.68"	039° 46' 16.76"	Картометрический метод	5.00	–
9449	500113.56	1335917.62	053° 20' 13.66"	039° 46' 17.13"	Картометрический метод	5.00	–

9450	500112.12	1335925.62	053° 20' 13.61"	039° 46' 17.57"	Картометрический метод	5.00	–
9451	500108.49	1335936.05	053° 20' 13.48"	039° 46' 18.13"	Картометрический метод	5.00	–
9452	500105.05	1335945.87	053° 20' 13.37"	039° 46' 18.65"	Картометрический метод	5.00	–
9453	500103.80	1335952.78	053° 20' 13.32"	039° 46' 19.02"	Картометрический метод	5.00	–
9454	500103.65	1335958.18	053° 20' 13.31"	039° 46' 19.32"	Картометрический метод	5.00	–
9455	500104.25	1335961.68	053° 20' 13.33"	039° 46' 19.51"	Картометрический метод	5.00	–
9456	500106.03	1335971.08	053° 20' 13.38"	039° 46' 20.02"	Картометрический метод	5.00	–
9457	500108.41	1335980.65	053° 20' 13.45"	039° 46' 20.53"	Картометрический метод	5.00	–
9458	500113.60	1335993.71	053° 20' 13.61"	039° 46' 21.25"	Картометрический метод	5.00	–
9459	500115.93	1335998.59	053° 20' 13.69"	039° 46' 21.51"	Картометрический метод	5.00	–
9460	500123.92	1336009.83	053° 20' 13.94"	039° 46' 22.13"	Картометрический метод	5.00	–
9461	500131.07	1336017.49	053° 20' 14.16"	039° 46' 22.55"	Картометрический метод	5.00	–
9462	500137.21	1336022.94	053° 20' 14.36"	039° 46' 22.85"	Картометрический метод	5.00	–
9463	500147.27	1336030.96	053° 20' 14.68"	039° 46' 23.29"	Картометрический метод	5.00	–
9464	500156.12	1336038.10	053° 20' 14.96"	039° 46' 23.69"	Картометрический метод	5.00	–
9465	500162.58	1336043.75	053° 20' 15.17"	039° 46' 24.00"	Картометрический метод	5.00	–
9466	500170.92	1336050.79	053° 20' 15.43"	039° 46' 24.39"	Картометрический метод	5.00	–
9467	500181.81	1336061.82	053° 20' 15.78"	039° 46' 24.99"	Картометрический метод	5.00	–
9468	500190.16	1336070.36	053° 20' 16.04"	039° 46' 25.46"	Картометрический метод	5.00	–
9469	500199.53	1336080.49	053° 20' 16.34"	039° 46' 26.02"	Картометрический метод	5.00	–
9470	500209.00	1336089.36	053° 20' 16.64"	039° 46' 26.51"	Картометрический метод	5.00	–
9471	500215.22	1336092.87	053° 20' 16.84"	039° 46' 26.70"	Картометрический метод	5.00	–
9472	500221.06	1336097.03	053° 20' 17.03"	039° 46' 26.93"	Картометрический метод	5.00	–
9473	500231.10	1336102.44	053° 20' 17.35"	039° 46' 27.24"	Картометрический метод	5.00	–
9474	500242.02	1336106.23	053° 20' 17.70"	039° 46' 27.45"	Картометрический метод	5.00	–
9475	500253.25	1336110.03	053° 20' 18.06"	039° 46' 27.67"	Картометрический метод	5.00	–
9476	500265.38	1336113.23	053° 20' 18.45"	039° 46' 27.85"	Картометрический метод	5.00	–
9477	500279.49	1336114.50	053° 20' 18.91"	039° 46' 27.93"	Картометрический метод	5.00	–
9478	500292.00	1336115.60	053° 20' 19.31"	039° 46' 28.01"	Картометрический метод	5.00	–
9479	500312.32	1336115.05	053° 20' 19.97"	039° 46' 28.00"	Картометрический метод	5.00	–
9480	500330.80	1336109.83	053° 20' 20.57"	039° 46' 27.73"	Картометрический метод	5.00	–
9481	500361.83	1336098.32	053° 20' 21.58"	039° 46' 27.14"	Картометрический метод	5.00	–
9482	500373.45	1336093.32	053° 20' 21.96"	039° 46' 26.88"	Картометрический метод	5.00	–
9483	500388.79	1336082.86	053° 20' 22.46"	039° 46' 26.33"	Картометрический метод	5.00	–
9484	500407.27	1336071.71	053° 20' 23.06"	039° 46' 25.75"	Картометрический метод	5.00	–
9485	500427.84	1336063.23	053° 20' 23.74"	039° 46' 25.31"	Картометрический метод	5.00	–
9486	500437.36	1336061.95	053° 20' 24.04"	039° 46' 25.25"	Картометрический метод	5.00	–
9487	500447.71	1336065.78	053° 20' 24.38"	039° 46' 25.47"	Картометрический метод	5.00	–
9488	500456.42	1336072.87	053° 20' 24.65"	039° 46' 25.86"	Картометрический метод	5.00	–

9489	500462.00	1336080.19	053° 20' 24.83"	039° 46' 26.26"	Картометрический метод	5.00	–
9490	500467.46	1336089.49	053° 20' 25.00"	039° 46' 26.77"	Картометрический метод	5.00	–
9491	500471.65	1336099.95	053° 20' 25.13"	039° 46' 27.34"	Картометрический метод	5.00	–
9492	500474.67	1336115.87	053° 20' 25.22"	039° 46' 28.20"	Картометрический метод	5.00	–
9493	500474.90	1336130.86	053° 20' 25.22"	039° 46' 29.01"	Картометрический метод	5.00	–
9494	500474.09	1336140.85	053° 20' 25.19"	039° 46' 29.55"	Картометрический метод	5.00	–
9495	500469.90	1336150.96	053° 20' 25.04"	039° 46' 30.09"	Картометрический метод	5.00	–
9496	500466.88	1336160.03	053° 20' 24.94"	039° 46' 30.58"	Картометрический метод	5.00	–
9497	500467.46	1336172.46	053° 20' 24.95"	039° 46' 31.25"	Картометрический метод	5.00	–
9498	500470.72	1336193.38	053° 20' 25.05"	039° 46' 32.38"	Картометрический метод	5.00	–
9499	500470.83	1336203.84	053° 20' 25.04"	039° 46' 32.95"	Картометрический метод	5.00	–
9500	500467.93	1336214.41	053° 20' 24.94"	039° 46' 33.52"	Картометрический метод	5.00	–
9501	500462.58	1336225.57	053° 20' 24.76"	039° 46' 34.11"	Картометрический метод	5.00	–
9502	500456.31	1336238.35	053° 20' 24.55"	039° 46' 34.80"	Картометрический метод	5.00	–
9503	500452.36	1336246.26	053° 20' 24.42"	039° 46' 35.22"	Картометрический метод	5.00	–
9504	500451.66	1336254.16	053° 20' 24.39"	039° 46' 35.65"	Картометрический метод	5.00	–
9505	500453.29	1336262.18	053° 20' 24.44"	039° 46' 36.08"	Картометрический метод	5.00	–
9506	500457.33	1336274.54	053° 20' 24.57"	039° 46' 36.76"	Картометрический метод	5.00	–
9507	500461.82	1336302.03	053° 20' 24.69"	039° 46' 38.25"	Картометрический метод	5.00	–
9508	500460.81	1336323.78	053° 20' 24.65"	039° 46' 39.42"	Картометрический метод	5.00	–
9509	500455.02	1336342.73	053° 20' 24.45"	039° 46' 40.44"	Картометрический метод	5.00	–
9510	500445.12	1336363.21	053° 20' 24.12"	039° 46' 41.53"	Картометрический метод	5.00	–
9511	500431.21	1336379.90	053° 20' 23.66"	039° 46' 42.42"	Картометрический метод	5.00	–
9512	500423.54	1336386.41	053° 20' 23.41"	039° 46' 42.77"	Картометрический метод	5.00	–
9513	500417.03	1336388.03	053° 20' 23.20"	039° 46' 42.85"	Картометрический метод	5.00	–
9514	500405.76	1336388.50	053° 20' 22.83"	039° 46' 42.86"	Картометрический метод	5.00	–
9515	500373.75	1336387.98	053° 20' 21.80"	039° 46' 42.80"	Картометрический метод	5.00	–
9516	500357.59	1336392.97	053° 20' 21.27"	039° 46' 43.06"	Картометрический метод	5.00	–
9517	500331.11	1336408.90	053° 20' 20.40"	039° 46' 43.89"	Картометрический метод	5.00	–
9518	500318.09	1336413.68	053° 20' 19.98"	039° 46' 44.14"	Картометрический метод	5.00	–
9519	500294.18	1336414.94	053° 20' 19.21"	039° 46' 44.18"	Картометрический метод	5.00	–
9520	500268.68	1336424.88	053° 20' 18.38"	039° 46' 44.69"	Картометрический метод	5.00	–
9521	500247.16	1336427.94	053° 20' 17.68"	039° 46' 44.84"	Картометрический метод	5.00	–
9522	500224.60	1336426.38	053° 20' 16.95"	039° 46' 44.73"	Картометрический метод	5.00	–
9523	500190.67	1336404.02	053° 20' 15.87"	039° 46' 43.49"	Картометрический метод	5.00	–
9524	500168.42	1336379.02	053° 20' 15.16"	039° 46' 42.12"	Картометрический метод	5.00	–
9525	500154.57	1336360.44	053° 20' 14.72"	039° 46' 41.10"	Картометрический метод	5.00	–
9526	500130.21	1336324.01	053° 20' 13.96"	039° 46' 39.11"	Картометрический метод	5.00	–
9527	500122.57	1336314.11	053° 20' 13.72"	039° 46' 38.57"	Картометрический метод	5.00	–

9528	500114.77	1336304.71	053° 20' 13.47"	039° 46' 38.05"	Картометрический метод	5.00	–
9529	500105.93	1336300.76	053° 20' 13.19"	039° 46' 37.83"	Картометрический метод	5.00	–
9530	500096.64	1336299.13	053° 20' 12.89"	039° 46' 37.73"	Картометрический метод	5.00	–
9531	500079.90	1336303.55	053° 20' 12.34"	039° 46' 37.95"	Картометрический метод	5.00	–
9532	500060.38	1336310.87	053° 20' 11.71"	039° 46' 38.33"	Картометрический метод	5.00	–
9533	500028.54	1336324.81	053° 20' 10.67"	039° 46' 39.05"	Картометрический метод	5.00	–
9534	500014.71	1336332.60	053° 20' 10.22"	039° 46' 39.46"	Картометрический метод	5.00	–
9535	500001.23	1336342.94	053° 20' 09.78"	039° 46' 40.00"	Картометрический метод	5.00	–
9536	499990.42	1336356.31	053° 20' 09.42"	039° 46' 40.72"	Картометрический метод	5.00	–
9537	499982.98	1336369.90	053° 20' 09.17"	039° 46' 41.44"	Картометрический метод	5.00	–
9538	499976.48	1336379.55	053° 20' 08.95"	039° 46' 41.96"	Картометрический метод	5.00	–
9539	499967.64	1336385.48	053° 20' 08.66"	039° 46' 42.27"	Картометрический метод	5.00	–
9540	499964.51	1336389.89	053° 20' 08.56"	039° 46' 42.51"	Картометрический метод	5.00	–
9541	499960.55	1336401.98	053° 20' 08.43"	039° 46' 43.15"	Картометрический метод	5.00	–
9542	499959.51	1336414.41	053° 20' 08.38"	039° 46' 43.82"	Картометрический метод	5.00	–
9543	499963.46	1336424.06	053° 20' 08.51"	039° 46' 44.35"	Картометрический метод	5.00	–
9544	499969.50	1336435.68	053° 20' 08.70"	039° 46' 44.98"	Картометрический метод	5.00	–
9545	499971.13	1336444.63	053° 20' 08.74"	039° 46' 45.47"	Картометрический метод	5.00	–
9546	499969.97	1336453.34	053° 20' 08.70"	039° 46' 45.94"	Картометрический метод	5.00	–
9547	499965.44	1336463.10	053° 20' 08.55"	039° 46' 46.46"	Картометрический метод	5.00	–
9548	499962.18	1336471.59	053° 20' 08.44"	039° 46' 46.92"	Картометрический метод	5.00	–
9549	499958.23	1336478.91	053° 20' 08.31"	039° 46' 47.31"	Картометрический метод	5.00	–
9550	499950.91	1336482.74	053° 20' 08.07"	039° 46' 47.51"	Картометрический метод	5.00	–
9551	499938.13	1336485.65	053° 20' 07.65"	039° 46' 47.65"	Картометрический метод	5.00	–
9552	499927.67	1336486.58	053° 20' 07.31"	039° 46' 47.69"	Картометрический метод	5.00	–
9553	499912.79	1336485.42	053° 20' 06.83"	039° 46' 47.62"	Картометрический метод	5.00	–
9554	499902.22	1336489.60	053° 20' 06.49"	039° 46' 47.83"	Картометрический метод	5.00	–
9555	499879.21	1336505.87	053° 20' 05.73"	039° 46' 48.69"	Картометрический метод	5.00	–
9556	499869.21	1336516.10	053° 20' 05.40"	039° 46' 49.23"	Картометрический метод	5.00	–
9557	499862.82	1336533.76	053° 20' 05.19"	039° 46' 50.18"	Картометрический метод	5.00	–
9558	499863.17	1336545.15	053° 20' 05.19"	039° 46' 50.79"	Картометрический метод	5.00	–
9559	499867.24	1336566.76	053° 20' 05.31"	039° 46' 51.97"	Картометрический метод	5.00	–
9560	499872.93	1336588.38	053° 20' 05.48"	039° 46' 53.14"	Картометрический метод	5.00	–
9561	499883.97	1336608.95	053° 20' 05.83"	039° 46' 54.26"	Картометрический метод	5.00	–
9562	499892.46	1336614.41	053° 20' 06.10"	039° 46' 54.56"	Картометрический метод	5.00	–
9563	499905.36	1336622.08	053° 20' 06.51"	039° 46' 54.99"	Картометрический метод	5.00	–
9564	499920.23	1336633.93	053° 20' 06.99"	039° 46' 55.65"	Картометрический метод	5.00	–
9565	499931.15	1336643.81	053° 20' 07.33"	039° 46' 56.19"	Картометрический метод	5.00	–
9566	499935.80	1336652.76	053° 20' 07.48"	039° 46' 56.68"	Картометрический метод	5.00	–

9567	499942.54	1336658.22	053° 20' 07.69"	039° 46' 56.98"	Картометрический метод	5.00	–
9568	499964.04	1336666.70	053° 20' 08.38"	039° 46' 57.46"	Картометрический метод	5.00	–
9569	499978.34	1336677.86	053° 20' 08.84"	039° 46' 58.08"	Картометрический метод	5.00	–
9570	499988.10	1336692.39	053° 20' 09.15"	039° 46' 58.87"	Картометрический метод	5.00	–
9571	499989.61	1336702.15	053° 20' 09.19"	039° 46' 59.40"	Картометрический метод	5.00	–
9572	499988.79	1336711.68	053° 20' 09.16"	039° 46' 59.91"	Картометрический метод	5.00	–
9573	499989.72	1336721.32	053° 20' 09.18"	039° 47' 00.44"	Картометрический метод	5.00	–
9574	499990.77	1336730.39	053° 20' 09.21"	039° 47' 00.93"	Картометрический метод	5.00	–
9575	499989.96	1336736.78	053° 20' 09.18"	039° 47' 01.27"	Картометрический метод	5.00	–
9576	499985.54	1336741.54	053° 20' 09.03"	039° 47' 01.52"	Картометрический метод	5.00	–
9577	499978.34	1336743.64	053° 20' 08.80"	039° 47' 01.63"	Картометрический метод	5.00	–
9578	499964.39	1336744.68	053° 20' 08.35"	039° 47' 01.67"	Картометрический метод	5.00	–
9579	499949.75	1336743.40	053° 20' 07.88"	039° 47' 01.59"	Картометрический метод	5.00	–
9580	499938.13	1336741.08	053° 20' 07.50"	039° 47' 01.45"	Картометрический метод	5.00	–
9581	499928.83	1336732.25	053° 20' 07.21"	039° 47' 00.97"	Картометрический метод	5.00	–
9582	499903.84	1336697.96	053° 20' 06.42"	039° 46' 59.09"	Картометрический метод	5.00	–
9583	499895.01	1336690.41	053° 20' 06.14"	039° 46' 58.67"	Картометрический метод	5.00	–
9584	499883.51	1336689.83	053° 20' 05.76"	039° 46' 58.63"	Картометрический метод	5.00	–
9585	499870.96	1336693.78	053° 20' 05.36"	039° 46' 58.83"	Картометрический метод	5.00	–
9586	499865.03	1336697.15	053° 20' 05.16"	039° 46' 59.01"	Картометрический метод	5.00	–
9587	499857.48	1336696.45	053° 20' 04.92"	039° 46' 58.96"	Картометрический метод	5.00	–
9588	499846.20	1336694.01	053° 20' 04.56"	039° 46' 58.82"	Картометрический метод	5.00	–
9589	499825.29	1336693.90	053° 20' 03.88"	039° 46' 58.79"	Картометрический метод	5.00	–
9590	499812.74	1336697.62	053° 20' 03.47"	039° 46' 58.98"	Картометрический метод	5.00	–
9591	499794.84	1336700.29	053° 20' 02.89"	039° 46' 59.11"	Картометрический метод	5.00	–
9592	499781.94	1336700.64	053° 20' 02.47"	039° 46' 59.11"	Картометрический метод	5.00	–
9593	499774.15	1336698.20	053° 20' 02.22"	039° 46' 58.98"	Картометрический метод	5.00	–
9594	499764.04	1336689.36	053° 20' 01.90"	039° 46' 58.49"	Картометрический метод	5.00	–
9595	499739.99	1336680.53	053° 20' 01.13"	039° 46' 57.99"	Картометрический метод	5.00	–
9596	499724.76	1336676.58	053° 20' 00.64"	039° 46' 57.76"	Картометрический метод	5.00	–
9597	499711.17	1336674.03	053° 20' 00.20"	039° 46' 57.61"	Картометрический метод	5.00	–
9598	499694.78	1336672.86	053° 19' 59.67"	039° 46' 57.53"	Картометрический метод	5.00	–
9599	499677.47	1336674.95	053° 19' 59.11"	039° 46' 57.62"	Картометрический метод	5.00	–
9600	499658.41	1336682.97	053° 19' 58.49"	039° 46' 58.04"	Картометрический метод	5.00	–
9601	499649.34	1336687.97	053° 19' 58.19"	039° 46' 58.30"	Картометрический метод	5.00	–
9602	499639.35	1336697.38	053° 19' 57.86"	039° 46' 58.80"	Картометрический метод	5.00	–
9603	499631.10	1336709.24	053° 19' 57.59"	039° 46' 59.43"	Картометрический метод	5.00	–
9604	499626.22	1336722.02	053° 19' 57.43"	039° 47' 00.12"	Картометрический метод	5.00	–
9605	499624.13	1336732.13	053° 19' 57.35"	039° 47' 00.66"	Картометрический метод	5.00	–

9606	499623.43	1336749.33	053° 19' 57.32"	039° 47' 01.59"	Картометрический метод	5.00	–
9607	499623.66	1336757.93	053° 19' 57.32"	039° 47' 02.05"	Картометрический метод	5.00	–
9608	499621.22	1336769.55	053° 19' 57.24"	039° 47' 02.68"	Картометрический метод	5.00	–
9609	499614.60	1336788.14	053° 19' 57.01"	039° 47' 03.68"	Картометрический метод	5.00	–
9610	499610.07	1336803.13	053° 19' 56.86"	039° 47' 04.48"	Картометрический метод	5.00	–
9611	499607.62	1336822.19	053° 19' 56.77"	039° 47' 05.51"	Картометрический метод	5.00	–
9612	499608.79	1336837.88	053° 19' 56.79"	039° 47' 06.36"	Картометрический метод	5.00	–
9613	499612.39	1336850.55	053° 19' 56.90"	039° 47' 07.05"	Картометрический метод	5.00	–
9614	499629.36	1336887.74	053° 19' 57.43"	039° 47' 09.07"	Картометрический метод	5.00	–
9615	499642.37	1336920.74	053° 19' 57.83"	039° 47' 10.87"	Картометрический метод	5.00	–
9616	499645.86	1336929.92	053° 19' 57.94"	039° 47' 11.37"	Картометрический метод	5.00	–
9617	499649.46	1336937.59	053° 19' 58.05"	039° 47' 11.79"	Картометрический метод	5.00	–
9618	499652.83	1336941.66	053° 19' 58.16"	039° 47' 12.01"	Картометрический метод	5.00	–
9619	499659.45	1336946.42	053° 19' 58.37"	039° 47' 12.27"	Картометрический метод	5.00	–
9620	499664.92	1336953.63	053° 19' 58.54"	039° 47' 12.67"	Картометрический метод	5.00	–
9621	499666.78	1336959.79	053° 19' 58.60"	039° 47' 13.00"	Картометрический метод	5.00	–
9622	499666.89	1336972.69	053° 19' 58.59"	039° 47' 13.70"	Картометрический метод	5.00	–
9623	499666.43	1336982.56	053° 19' 58.57"	039° 47' 14.23"	Картометрический метод	5.00	–
9624	499662.82	1336991.05	053° 19' 58.45"	039° 47' 14.69"	Картометрический метод	5.00	–
9625	499658.87	1336997.79	053° 19' 58.32"	039° 47' 15.05"	Картометрический метод	5.00	–
9626	499652.02	1337003.02	053° 19' 58.09"	039° 47' 15.32"	Картометрический метод	5.00	–
9627	499645.63	1337010.69	053° 19' 57.88"	039° 47' 15.73"	Картометрический метод	5.00	–
9628	499640.51	1337016.15	053° 19' 57.71"	039° 47' 16.02"	Картометрический метод	5.00	–
9629	499634.70	1337020.91	053° 19' 57.52"	039° 47' 16.27"	Картометрический метод	5.00	–
9630	499629.94	1337021.84	053° 19' 57.37"	039° 47' 16.32"	Картометрический метод	5.00	–
9631	499619.48	1337022.19	053° 19' 57.03"	039° 47' 16.33"	Картометрический метод	5.00	–
9632	499611.00	1337024.63	053° 19' 56.75"	039° 47' 16.45"	Картометрический метод	5.00	–
9633	499590.43	1337037.41	053° 19' 56.08"	039° 47' 17.12"	Картометрический метод	5.00	–
9634	499577.41	1337045.90	053° 19' 55.66"	039° 47' 17.57"	Картометрический метод	5.00	–
9635	499564.05	1337056.36	053° 19' 55.22"	039° 47' 18.12"	Картометрический метод	5.00	–
9636	499546.50	1337073.67	053° 19' 54.64"	039° 47' 19.04"	Картометрический метод	5.00	–
9637	499541.85	1337082.39	053° 19' 54.48"	039° 47' 19.50"	Картометрический метод	5.00	–
9638	499538.60	1337093.54	053° 19' 54.37"	039° 47' 20.10"	Картометрический метод	5.00	–
9639	499540.22	1337103.31	053° 19' 54.42"	039° 47' 20.63"	Картометрический метод	5.00	–
9640	499541.97	1337107.61	053° 19' 54.47"	039° 47' 20.86"	Картометрический метод	5.00	–
9641	499545.45	1337112.83	053° 19' 54.58"	039° 47' 21.15"	Картометрический метод	5.00	–
9642	499548.82	1337116.90	053° 19' 54.69"	039° 47' 21.37"	Картометрический метод	5.00	–
9643	499550.45	1337120.04	053° 19' 54.74"	039° 47' 21.54"	Картометрический метод	5.00	–
9644	499549.06	1337125.39	053° 19' 54.69"	039° 47' 21.83"	Картометрический метод	5.00	–

9645	499546.73	1337132.94	053° 19' 54.61"	039° 47' 22.24"	Картометрический метод	5.00	–
9646	499546.73	1337139.91	053° 19' 54.61"	039° 47' 22.61"	Картометрический метод	5.00	–
9647	499549.64	1337150.37	053° 19' 54.70"	039° 47' 23.18"	Картометрический метод	5.00	–
9648	499552.89	1337160.60	053° 19' 54.80"	039° 47' 23.74"	Картометрический метод	5.00	–
9649	499555.91	1337168.62	053° 19' 54.89"	039° 47' 24.17"	Картометрический метод	5.00	–
9650	499559.98	1337178.73	053° 19' 55.01"	039° 47' 24.72"	Картометрический метод	5.00	–
9651	499559.98	1337184.07	053° 19' 55.01"	039° 47' 25.01"	Картометрический метод	5.00	–
9652	499557.89	1337187.91	053° 19' 54.94"	039° 47' 25.22"	Картометрический метод	5.00	–
9653	499550.45	1337194.07	053° 19' 54.70"	039° 47' 25.54"	Картометрический метод	5.00	–
9654	499544.06	1337195.34	053° 19' 54.49"	039° 47' 25.61"	Картометрический метод	5.00	–
9655	499540.34	1337198.02	053° 19' 54.37"	039° 47' 25.75"	Картометрический метод	5.00	–
9656	499537.90	1337205.22	053° 19' 54.28"	039° 47' 26.13"	Картометрический метод	5.00	–
9657	499533.83	1337217.66	053° 19' 54.15"	039° 47' 26.80"	Картометрический метод	5.00	–
9658	499515.47	1337234.97	053° 19' 53.54"	039° 47' 27.72"	Картометрический метод	5.00	–
9659	499501.06	1337250.08	053° 19' 53.07"	039° 47' 28.52"	Картометрический метод	5.00	–
9660	499494.78	1337255.89	053° 19' 52.86"	039° 47' 28.83"	Картометрический метод	5.00	–
9661	499483.75	1337262.40	053° 19' 52.50"	039° 47' 29.17"	Картометрический метод	5.00	–
9662	499479.21	1337266.35	053° 19' 52.35"	039° 47' 29.38"	Картометрический метод	5.00	–
9663	499462.01	1337287.38	053° 19' 51.78"	039° 47' 30.50"	Картометрический метод	5.00	–
9664	499442.96	1337306.32	053° 19' 51.15"	039° 47' 31.50"	Картометрический метод	5.00	–
9665	499428.08	1337321.55	053° 19' 50.66"	039° 47' 32.31"	Картометрический метод	5.00	–
9666	499415.18	1337330.03	053° 19' 50.24"	039° 47' 32.75"	Картометрический метод	5.00	–
9667	499402.28	1337334.80	053° 19' 49.82"	039° 47' 33.00"	Картометрический метод	5.00	–
9668	499385.43	1337342.81	053° 19' 49.27"	039° 47' 33.42"	Картометрический метод	5.00	–
9669	499372.07	1337346.07	053° 19' 48.84"	039° 47' 33.58"	Картометрический метод	5.00	–
9670	499360.33	1337347.35	053° 19' 48.46"	039° 47' 33.64"	Картометрический метод	5.00	–
9671	499343.13	1337347.00	053° 19' 47.90"	039° 47' 33.60"	Картометрический метод	5.00	–
9672	499328.95	1337342.12	053° 19' 47.45"	039° 47' 33.32"	Картометрический метод	5.00	–
9673	499318.96	1337329.10	053° 19' 47.13"	039° 47' 32.61"	Картометрический метод	5.00	–
9674	499312.92	1337313.41	053° 19' 46.94"	039° 47' 31.76"	Картометрический метод	5.00	–
9675	499309.43	1337308.30	053° 19' 46.83"	039° 47' 31.48"	Картометрический метод	5.00	–
9676	499295.72	1337299.24	053° 19' 46.40"	039° 47' 30.97"	Картометрический метод	5.00	–
9677	499283.28	1337294.35	053° 19' 46.00"	039° 47' 30.70"	Картометрический метод	5.00	–
9678	499251.91	1337289.13	053° 19' 44.99"	039° 47' 30.38"	Картометрический метод	5.00	–
9679	499219.72	1337284.13	053° 19' 43.95"	039° 47' 30.08"	Картометрический метод	5.00	–
9680	499203.91	1337278.78	053° 19' 43.44"	039° 47' 29.78"	Картометрический метод	5.00	–
9681	499174.63	1337261.35	053° 19' 42.50"	039° 47' 28.81"	Картометрический метод	5.00	–
9682	499160.10	1337249.27	053° 19' 42.04"	039° 47' 28.14"	Картометрический метод	5.00	–
9683	499156.85	1337239.74	053° 19' 41.94"	039° 47' 27.62"	Картометрический метод	5.00	–

9684	499156.96	1337228.00	053° 19' 41.95"	039° 47' 26.99"	Картометрический метод	5.00	–
9685	499155.68	1337209.52	053° 19' 41.92"	039° 47' 25.99"	Картометрический метод	5.00	–
9686	499150.34	1337175.70	053° 19' 41.77"	039° 47' 24.16"	Картометрический метод	5.00	–
9687	499145.23	1337149.67	053° 19' 41.62"	039° 47' 22.74"	Картометрический метод	5.00	–
9688	499138.37	1337123.76	053° 19' 41.41"	039° 47' 21.34"	Картометрический метод	5.00	–
9689	499133.95	1337109.00	053° 19' 41.28"	039° 47' 20.54"	Картометрический метод	5.00	–
9690	499126.52	1337100.63	053° 19' 41.04"	039° 47' 20.08"	Картометрический метод	5.00	–
9691	499114.31	1337092.03	053° 19' 40.65"	039° 47' 19.60"	Картометрический метод	5.00	–
9692	499096.30	1337082.27	053° 19' 40.08"	039° 47' 19.06"	Картометрический метод	5.00	–
9693	499082.01	1337075.53	053° 19' 39.62"	039° 47' 18.68"	Картометрический метод	5.00	–
9694	499071.43	1337074.83	053° 19' 39.28"	039° 47' 18.63"	Картометрический метод	5.00	–
9695	499059.69	1337078.09	053° 19' 38.89"	039° 47' 18.79"	Картометрический метод	5.00	–
9696	499050.05	1337082.04	053° 19' 38.58"	039° 47' 19.00"	Картометрический метод	5.00	–
9697	499031.22	1337093.66	053° 19' 37.96"	039° 47' 19.61"	Картометрический метод	5.00	–
9698	499018.79	1337104.00	053° 19' 37.56"	039° 47' 20.15"	Картометрический метод	5.00	–
9699	499008.68	1337118.18	053° 19' 37.22"	039° 47' 20.91"	Картометрический метод	5.00	–
9700	498997.06	1337132.13	053° 19' 36.84"	039° 47' 21.65"	Картометрический метод	5.00	–
9701	498979.86	1337153.04	053° 19' 36.27"	039° 47' 22.76"	Картометрический метод	5.00	–
9702	498971.61	1337163.15	053° 19' 36.00"	039° 47' 23.30"	Картометрический метод	5.00	–
9703	498969.17	1337169.31	053° 19' 35.91"	039° 47' 23.63"	Картометрический метод	5.00	–
9704	498969.98	1337173.73	053° 19' 35.94"	039° 47' 23.87"	Картометрический метод	5.00	–
9705	498974.05	1337178.49	053° 19' 36.07"	039° 47' 24.13"	Картометрический метод	5.00	–
9706	498986.60	1337185.70	053° 19' 36.47"	039° 47' 24.53"	Картометрический метод	5.00	–
9707	499006.01	1337192.90	053° 19' 37.09"	039° 47' 24.94"	Картометрический метод	5.00	–
9708	499019.60	1337191.86	053° 19' 37.53"	039° 47' 24.90"	Картометрический метод	5.00	–
9709	499025.64	1337192.55	053° 19' 37.73"	039° 47' 24.94"	Картометрический метод	5.00	–
9710	499026.81	1337194.65	053° 19' 37.76"	039° 47' 25.06"	Картометрический метод	5.00	–
9711	499028.78	1337199.76	053° 19' 37.82"	039° 47' 25.34"	Картометрический метод	5.00	–
9712	499032.73	1337203.13	053° 19' 37.95"	039° 47' 25.52"	Картометрический метод	5.00	–
9713	499043.43	1337211.03	053° 19' 38.29"	039° 47' 25.96"	Картометрический метод	5.00	–
9714	499046.21	1337216.38	053° 19' 38.38"	039° 47' 26.25"	Картометрический метод	5.00	–
9715	499047.03	1337229.63	053° 19' 38.40"	039° 47' 26.97"	Картометрический метод	5.00	–
9716	499048.54	1337238.23	053° 19' 38.44"	039° 47' 27.43"	Картометрический метод	5.00	–
9717	499046.91	1337249.27	053° 19' 38.38"	039° 47' 28.03"	Картометрический метод	5.00	–
9718	499044.01	1337259.49	053° 19' 38.28"	039° 47' 28.58"	Картометрический метод	5.00	–
9719	499036.92	1337268.90	053° 19' 38.05"	039° 47' 29.08"	Картометрический метод	5.00	–
9720	499026.69	1337279.48	053° 19' 37.71"	039° 47' 29.64"	Картометрический метод	5.00	–
9721	499013.56	1337286.92	053° 19' 37.28"	039° 47' 30.03"	Картометрический метод	5.00	–
9722	499001.71	1337289.94	053° 19' 36.89"	039° 47' 30.18"	Картометрический метод	5.00	–

9723	498994.73	1337288.54	053° 19' 36.67"	039° 47' 30.10"	Картометрический метод	5.00	–
9724	498986.54	1337285.41	053° 19' 36.41"	039° 47' 29.92"	Картометрический метод	5.00	–
9725	498977.53	1337273.79	053° 19' 36.12"	039° 47' 29.28"	Картометрический метод	5.00	–
9726	498976.37	1337260.42	053° 19' 36.09"	039° 47' 28.56"	Картометрический метод	5.00	–
9727	498977.07	1337249.85	053° 19' 36.12"	039° 47' 27.99"	Картометрический метод	5.00	–
9728	498975.56	1337233.58	053° 19' 36.08"	039° 47' 27.11"	Картометрический метод	5.00	–
9729	498970.91	1337219.75	053° 19' 35.94"	039° 47' 26.36"	Картометрический метод	5.00	–
9730	498958.94	1337206.73	053° 19' 35.56"	039° 47' 25.64"	Картометрический метод	5.00	–
9731	498946.51	1337193.95	053° 19' 35.17"	039° 47' 24.94"	Картометрический метод	5.00	–
9732	498935.35	1337175.12	053° 19' 34.82"	039° 47' 23.91"	Картометрический метод	5.00	–
9733	498925.24	1337162.22	053° 19' 34.50"	039° 47' 23.21"	Картометрический метод	5.00	–
9734	498916.87	1337157.34	053° 19' 34.23"	039° 47' 22.93"	Картометрический метод	5.00	–
9735	498903.39	1337151.53	053° 19' 33.80"	039° 47' 22.61"	Картометрический метод	5.00	–
9736	498883.29	1337149.67	053° 19' 33.15"	039° 47' 22.49"	Картометрический метод	5.00	–
9737	498869.34	1337147.58	053° 19' 32.70"	039° 47' 22.36"	Картометрический метод	5.00	–
9738	498853.42	1337142.82	053° 19' 32.19"	039° 47' 22.09"	Картометрический метод	5.00	–
9739	498839.24	1337143.17	053° 19' 31.73"	039° 47' 22.09"	Картометрический метод	5.00	–
9740	498816.35	1337149.09	053° 19' 30.98"	039° 47' 22.39"	Картометрический метод	5.00	–
9741	498801.48	1337155.25	053° 19' 30.50"	039° 47' 22.71"	Картометрический метод	5.00	–
9742	498786.95	1337162.46	053° 19' 30.02"	039° 47' 23.08"	Картометрический метод	5.00	–
9743	498777.30	1337172.57	053° 19' 29.71"	039° 47' 23.62"	Картометрический метод	5.00	–
9744	498766.96	1337186.16	053° 19' 29.36"	039° 47' 24.34"	Картометрический метод	5.00	–
9745	498758.13	1337205.11	053° 19' 29.07"	039° 47' 25.36"	Картометрический метод	5.00	–
9746	498754.88	1337214.29	053° 19' 28.96"	039° 47' 25.85"	Картометрический метод	5.00	–
9747	498747.55	1337246.59	053° 19' 28.70"	039° 47' 27.59"	Картометрический метод	5.00	–
9748	498745.48	1337266.30	053° 19' 28.62"	039° 47' 28.65"	Картометрический метод	5.00	–
9749	498746.16	1337274.13	053° 19' 28.64"	039° 47' 29.07"	Картометрический метод	5.00	–
9750	498747.90	1337278.78	053° 19' 28.69"	039° 47' 29.33"	Картометрический метод	5.00	–
9751	498752.67	1337280.76	053° 19' 28.85"	039° 47' 29.44"	Картометрический метод	5.00	–
9752	498769.05	1337284.24	053° 19' 29.37"	039° 47' 29.64"	Картометрический метод	5.00	–
9753	498771.61	1337286.22	053° 19' 29.46"	039° 47' 29.75"	Картометрический метод	5.00	–
9754	498771.61	1337287.96	053° 19' 29.45"	039° 47' 29.85"	Картометрический метод	5.00	–
9755	498766.38	1337288.43	053° 19' 29.28"	039° 47' 29.87"	Картометрический метод	5.00	–
9756	498759.76	1337290.29	053° 19' 29.07"	039° 47' 29.96"	Картометрический метод	5.00	–
9757	498754.76	1337292.61	053° 19' 28.91"	039° 47' 30.08"	Картометрический метод	5.00	–
9758	498752.55	1337296.68	053° 19' 28.83"	039° 47' 30.30"	Картометрический метод	5.00	–
9759	498753.83	1337300.75	053° 19' 28.87"	039° 47' 30.52"	Картометрический метод	5.00	–
9760	498755.11	1337302.72	053° 19' 28.91"	039° 47' 30.63"	Картометрический метод	5.00	–
9761	498754.99	1337305.98	053° 19' 28.91"	039° 47' 30.80"	Картометрический метод	5.00	–

9762	498751.51	1337309.11	053° 19' 28.79"	039° 47' 30.97"	Картометрический метод	5.00	–
9763	498736.86	1337318.18	053° 19' 28.31"	039° 47' 31.44"	Картометрический метод	5.00	–
9764	498728.50	1337325.62	053° 19' 28.04"	039° 47' 31.84"	Картометрический метод	5.00	–
9765	498720.94	1337332.94	053° 19' 27.79"	039° 47' 32.22"	Картометрический метод	5.00	–
9766	498713.50	1337337.93	053° 19' 27.55"	039° 47' 32.49"	Картометрический метод	5.00	–
9767	498706.76	1337341.07	053° 19' 27.33"	039° 47' 32.65"	Картометрический метод	5.00	–
9768	498700.37	1337345.49	053° 19' 27.12"	039° 47' 32.88"	Картометрический метод	5.00	–
9769	498691.66	1337353.85	053° 19' 26.83"	039° 47' 33.33"	Картометрический метод	5.00	–
9770	498684.68	1337362.22	053° 19' 26.60"	039° 47' 33.77"	Картометрический метод	5.00	–
9771	498676.90	1337378.37	053° 19' 26.34"	039° 47' 34.64"	Картометрический метод	5.00	–
9772	498664.81	1337398.25	053° 19' 25.94"	039° 47' 35.70"	Картометрический метод	5.00	–
9773	498661.67	1337408.24	053° 19' 25.83"	039° 47' 36.23"	Картометрический метод	5.00	–
9774	498660.05	1337426.72	053° 19' 25.76"	039° 47' 37.23"	Картометрический метод	5.00	–
9775	498660.28	1337441.94	053° 19' 25.76"	039° 47' 38.05"	Картометрический метод	5.00	–
9776	498665.05	1337457.98	053° 19' 25.91"	039° 47' 38.92"	Картометрический метод	5.00	–
9777	498672.13	1337467.74	053° 19' 26.13"	039° 47' 39.46"	Картометрический метод	5.00	–
9778	498677.13	1337472.39	053° 19' 26.29"	039° 47' 39.71"	Картометрический метод	5.00	–
9779	498692.82	1337480.64	053° 19' 26.79"	039° 47' 40.17"	Картометрический метод	5.00	–
9780	498703.74	1337490.63	053° 19' 27.14"	039° 47' 40.73"	Картометрический метод	5.00	–
9781	498710.48	1337505.16	053° 19' 27.35"	039° 47' 41.52"	Картометрический метод	5.00	–
9782	498713.74	1337524.92	053° 19' 27.44"	039° 47' 42.59"	Картометрический метод	5.00	–
9783	498718.62	1337551.88	053° 19' 27.58"	039° 47' 44.05"	Картометрический метод	5.00	–
9784	498725.47	1337606.26	053° 19' 27.77"	039° 47' 46.99"	Картометрический метод	5.00	–
9785	498726.29	1337621.95	053° 19' 27.79"	039° 47' 47.84"	Картометрический метод	5.00	–
9786	498724.31	1337638.34	053° 19' 27.72"	039° 47' 48.72"	Картометрический метод	5.00	–
9787	498722.34	1337649.72	053° 19' 27.65"	039° 47' 49.34"	Картометрический метод	5.00	–
9788	498719.20	1337656.12	053° 19' 27.54"	039° 47' 49.68"	Картометрический метод	5.00	–
9789	498714.67	1337666.11	053° 19' 27.39"	039° 47' 50.21"	Картометрический метод	5.00	–
9790	498712.57	1337674.83	053° 19' 27.32"	039° 47' 50.68"	Картометрический метод	5.00	–
9791	498710.60	1337682.73	053° 19' 27.25"	039° 47' 51.11"	Картометрический метод	5.00	–
9792	498706.65	1337690.63	053° 19' 27.11"	039° 47' 51.53"	Картометрический метод	5.00	–
9793	498684.57	1337715.62	053° 19' 26.39"	039° 47' 52.86"	Картометрический метод	5.00	–
9794	498670.97	1337731.07	053° 19' 25.94"	039° 47' 53.68"	Картометрический метод	5.00	–
9795	498656.79	1337746.76	053° 19' 25.47"	039° 47' 54.51"	Картометрический метод	5.00	–
9796	498652.49	1337753.85	053° 19' 25.33"	039° 47' 54.89"	Картометрический метод	5.00	–
9797	498647.26	1337763.96	053° 19' 25.15"	039° 47' 55.43"	Картометрический метод	5.00	–
9798	498638.90	1337782.44	053° 19' 24.87"	039° 47' 56.42"	Картометрический метод	5.00	–
9799	498636.81	1337794.06	053° 19' 24.79"	039° 47' 57.05"	Картометрический метод	5.00	–
9800	498634.25	1337807.65	053° 19' 24.70"	039° 47' 57.78"	Картометрический метод	5.00	–

9801	498629.83	1337823.11	053° 19' 24.55"	039° 47' 58.61"	Картометрический метод	5.00	–
9802	498621.81	1337838.91	053° 19' 24.28"	039° 47' 59.46"	Картометрический метод	5.00	–
9803	498619.72	1337848.10	053° 19' 24.21"	039° 47' 59.95"	Картометрический метод	5.00	–
9804	498615.07	1337871.34	053° 19' 24.05"	039° 48' 01.20"	Картометрический метод	5.00	–
9805	498609.73	1337890.74	053° 19' 23.86"	039° 48' 02.24"	Картометрический метод	5.00	–
9806	498603.34	1337903.99	053° 19' 23.65"	039° 48' 02.95"	Картометрический метод	5.00	–
9807	498588.93	1337918.29	053° 19' 23.17"	039° 48' 03.71"	Картометрический метод	5.00	–
9808	498581.37	1337927.93	053° 19' 22.92"	039° 48' 04.22"	Картометрический метод	5.00	–
9809	498576.38	1337936.65	053° 19' 22.76"	039° 48' 04.69"	Картометрический метод	5.00	–
9810	498572.77	1337948.97	053° 19' 22.63"	039° 48' 05.35"	Картометрический метод	5.00	–
9811	498570.10	1337955.82	053° 19' 22.54"	039° 48' 05.72"	Картометрический метод	5.00	–
9812	498562.90	1337962.21	053° 19' 22.30"	039° 48' 06.06"	Картометрический метод	5.00	–
9813	498558.02	1337966.05	053° 19' 22.14"	039° 48' 06.26"	Картометрический метод	5.00	–
9814	498555.11	1337969.42	053° 19' 22.05"	039° 48' 06.44"	Картометрический метод	5.00	–
9815	498553.60	1337974.07	053° 19' 22.00"	039° 48' 06.69"	Картометрический метод	5.00	–
9816	498551.62	1337981.62	053° 19' 21.93"	039° 48' 07.09"	Картометрический метод	5.00	–
9817	498550.11	1337998.82	053° 19' 21.87"	039° 48' 08.02"	Картометрический метод	5.00	–
9818	498548.84	1338011.84	053° 19' 21.82"	039° 48' 08.72"	Картометрический метод	5.00	–
9819	498544.77	1338027.52	053° 19' 21.68"	039° 48' 09.57"	Картометрический метод	5.00	–
9820	498536.63	1338052.97	053° 19' 21.40"	039° 48' 10.93"	Картометрический метод	5.00	–
9821	498530.01	1338071.92	053° 19' 21.17"	039° 48' 11.95"	Картометрический метод	5.00	–
9822	498526.76	1338086.79	053° 19' 21.06"	039° 48' 12.75"	Картометрический метод	5.00	–
9823	498527.10	1338095.27	053° 19' 21.07"	039° 48' 13.21"	Картометрический метод	5.00	–
9824	498531.17	1338112.82	053° 19' 21.19"	039° 48' 14.16"	Картометрический метод	5.00	–
9825	498531.87	1338120.72	053° 19' 21.21"	039° 48' 14.59"	Картометрический метод	5.00	–
9826	498530.82	1338127.35	053° 19' 21.17"	039° 48' 14.94"	Картометрический метод	5.00	–
9827	498528.73	1338131.88	053° 19' 21.10"	039° 48' 15.19"	Картометрический метод	5.00	–
9828	498523.73	1338137.23	053° 19' 20.93"	039° 48' 15.47"	Картометрический метод	5.00	–
9829	498517.11	1338142.22	053° 19' 20.72"	039° 48' 15.73"	Картометрический метод	5.00	–
9830	498513.04	1338149.31	053° 19' 20.58"	039° 48' 16.11"	Картометрический метод	5.00	–
9831	498506.07	1338169.53	053° 19' 20.34"	039° 48' 17.20"	Картометрический метод	5.00	–
9832	498501.54	1338186.38	053° 19' 20.19"	039° 48' 18.10"	Картометрический метод	5.00	–
9833	498494.56	1338201.37	053° 19' 19.95"	039° 48' 18.91"	Картометрический метод	5.00	–
9834	498490.15	1338207.07	053° 19' 19.81"	039° 48' 19.21"	Картометрический метод	5.00	–
9835	498487.71	1338213.34	053° 19' 19.72"	039° 48' 19.54"	Картометрический метод	5.00	–
9836	498487.36	1338220.55	053° 19' 19.71"	039° 48' 19.93"	Картометрический метод	5.00	–
9837	498484.92	1338224.27	053° 19' 19.63"	039° 48' 20.13"	Картометрический метод	5.00	–
9838	498480.50	1338229.15	053° 19' 19.48"	039° 48' 20.39"	Картометрический метод	5.00	–
9839	498466.09	1338234.84	053° 19' 19.01"	039° 48' 20.68"	Картометрический метод	5.00	–

9840	498459.47	1338237.40	053° 19' 18.79"	039° 48' 20.82"	Картометрический метод	5.00	–
9841	498455.98	1338240.30	053° 19' 18.68"	039° 48' 20.97"	Картометрический метод	5.00	–
9842	498455.17	1338242.05	053° 19' 18.65"	039° 48' 21.06"	Картометрический метод	5.00	–
9843	498455.17	1338244.26	053° 19' 18.65"	039° 48' 21.18"	Картометрический метод	5.00	–
9844	498456.33	1338246.12	053° 19' 18.69"	039° 48' 21.28"	Картометрический метод	5.00	–
9845	498455.87	1338248.67	053° 19' 18.67"	039° 48' 21.42"	Картометрический метод	5.00	–
9846	498452.61	1338252.16	053° 19' 18.56"	039° 48' 21.61"	Картометрический метод	5.00	–
9847	498443.90	1338255.76	053° 19' 18.28"	039° 48' 21.79"	Картометрический метод	5.00	–
9848	498434.72	1338257.39	053° 19' 17.98"	039° 48' 21.87"	Картометрический метод	5.00	–
9849	498430.65	1338256.23	053° 19' 17.85"	039° 48' 21.80"	Картометрический метод	5.00	–
9850	498423.56	1338250.88	053° 19' 17.63"	039° 48' 21.51"	Картометрический метод	5.00	–
9851	498419.49	1338247.63	053° 19' 17.50"	039° 48' 21.33"	Картометрический метод	5.00	–
9852	498414.26	1338246.46	053° 19' 17.33"	039° 48' 21.26"	Картометрический метод	5.00	–
9853	498408.80	1338247.74	053° 19' 17.15"	039° 48' 21.32"	Картометрический метод	5.00	–
9854	498404.62	1338249.37	053° 19' 17.01"	039° 48' 21.41"	Картометрический метод	5.00	–
9855	498403.11	1338251.00	053° 19' 16.96"	039° 48' 21.49"	Картометрический метод	5.00	–
9856	498402.64	1338253.09	053° 19' 16.95"	039° 48' 21.61"	Картометрический метод	5.00	–
9857	498401.83	1338258.32	053° 19' 16.92"	039° 48' 21.89"	Картометрический метод	5.00	–
9858	498400.67	1338259.83	053° 19' 16.88"	039° 48' 21.97"	Картометрический метод	5.00	–
9859	498396.25	1338260.18	053° 19' 16.74"	039° 48' 21.98"	Картометрический метод	5.00	–
9860	498387.88	1338259.01	053° 19' 16.47"	039° 48' 21.91"	Картометрический метод	5.00	–
9861	498383.35	1338259.25	053° 19' 16.32"	039° 48' 21.92"	Картометрический метод	5.00	–
9862	498377.31	1338261.34	053° 19' 16.12"	039° 48' 22.03"	Картометрический метод	5.00	–
9863	498365.57	1338263.78	053° 19' 15.74"	039° 48' 22.15"	Картометрический метод	5.00	–
9864	498353.72	1338263.20	053° 19' 15.36"	039° 48' 22.10"	Картометрический метод	5.00	–
9865	498334.78	1338260.64	053° 19' 14.75"	039° 48' 21.95"	Картометрический метод	5.00	–
9866	498326.99	1338260.18	053° 19' 14.50"	039° 48' 21.91"	Картометрический метод	5.00	–
9867	498316.76	1338256.57	053° 19' 14.17"	039° 48' 21.71"	Картометрический метод	5.00	–
9868	498310.67	1338252.78	053° 19' 13.97"	039° 48' 21.50"	Картометрический метод	5.00	–
9869	498305.33	1338247.55	053° 19' 13.80"	039° 48' 21.21"	Картометрический метод	5.00	–
9870	498294.87	1338235.46	053° 19' 13.47"	039° 48' 20.55"	Картометрический метод	5.00	–
9871	498291.38	1338226.51	053° 19' 13.37"	039° 48' 20.06"	Картометрический метод	5.00	–
9872	498288.99	1338212.30	053° 19' 13.30"	039° 48' 19.29"	Картометрический метод	5.00	–
9873	498286.38	1338204.78	053° 19' 13.22"	039° 48' 18.88"	Картометрический метод	5.00	–
9874	498284.76	1338195.14	053° 19' 13.17"	039° 48' 18.36"	Картометрический метод	5.00	–
9875	498284.18	1338188.16	053° 19' 13.16"	039° 48' 17.98"	Картометрический метод	5.00	–
9876	498282.20	1338182.70	053° 19' 13.09"	039° 48' 17.68"	Картометрический метод	5.00	–
9877	498277.32	1338175.15	053° 19' 12.94"	039° 48' 17.27"	Картометрический метод	5.00	–
9878	498273.37	1338165.39	053° 19' 12.82"	039° 48' 16.74"	Картометрический метод	5.00	–

9879	498270.23	1338148.77	053° 19' 12.73"	039° 48' 15.84"	Картометрический метод	5.00	–
9880	498269.07	1338139.24	053° 19' 12.70"	039° 48' 15.32"	Картометрический метод	5.00	–
9881	498267.33	1338132.15	053° 19' 12.64"	039° 48' 14.94"	Картометрический метод	5.00	–
9882	498262.56	1338121.11	053° 19' 12.50"	039° 48' 14.34"	Картометрический метод	5.00	–
9883	498260.52	1338113.29	053° 19' 12.44"	039° 48' 13.91"	Картометрический метод	5.00	–
9884	498262.61	1338087.95	053° 19' 12.52"	039° 48' 12.55"	Картометрический метод	5.00	–
9885	498268.19	1338068.31	053° 19' 12.71"	039° 48' 11.49"	Картометрический метод	5.00	–
9886	498270.86	1338059.83	053° 19' 12.80"	039° 48' 11.04"	Картометрический метод	5.00	–
9887	498269.81	1338053.32	053° 19' 12.77"	039° 48' 10.68"	Картометрический метод	5.00	–
9888	498267.61	1338049.84	053° 19' 12.70"	039° 48' 10.49"	Картометрический метод	5.00	–
9889	498261.68	1338042.63	053° 19' 12.51"	039° 48' 10.10"	Картометрический метод	5.00	–
9890	498260.40	1338035.77	053° 19' 12.48"	039° 48' 09.73"	Картометрический метод	5.00	–
9891	498266.10	1338019.27	053° 19' 12.67"	039° 48' 08.84"	Картометрический метод	5.00	–
9892	498279.34	1337994.75	053° 19' 13.11"	039° 48' 07.53"	Картометрический метод	5.00	–
9893	498282.37	1337981.74	053° 19' 13.22"	039° 48' 06.83"	Картометрический метод	5.00	–
9894	498284.11	1337973.37	053° 19' 13.28"	039° 48' 06.38"	Картометрический метод	5.00	–
9895	498282.72	1337969.77	053° 19' 13.24"	039° 48' 06.18"	Картометрический метод	5.00	–
9896	498281.90	1337967.91	053° 19' 13.21"	039° 48' 06.08"	Картометрический метод	5.00	–
9897	498279.93	1337966.51	053° 19' 13.15"	039° 48' 06.01"	Картометрический метод	5.00	–
9898	498275.16	1337965.35	053° 19' 13.00"	039° 48' 05.94"	Картометрический метод	5.00	–
9899	498265.63	1337963.72	053° 19' 12.69"	039° 48' 05.84"	Картометрический метод	5.00	–
9900	498254.82	1337961.98	053° 19' 12.34"	039° 48' 05.74"	Картометрический метод	5.00	–
9901	498250.99	1337959.42	053° 19' 12.22"	039° 48' 05.59"	Картометрический метод	5.00	–
9902	498251.45	1337954.20	053° 19' 12.24"	039° 48' 05.31"	Картометрический метод	5.00	–
9903	498252.73	1337946.41	053° 19' 12.28"	039° 48' 04.89"	Картометрический метод	5.00	–
9904	498254.59	1337940.83	053° 19' 12.35"	039° 48' 04.59"	Картометрический метод	5.00	–
9905	498255.52	1337937.23	053° 19' 12.38"	039° 48' 04.40"	Картометрический метод	5.00	–
9906	498256.33	1337933.28	053° 19' 12.41"	039° 48' 04.19"	Картометрический метод	5.00	–
9907	498255.99	1337929.56	053° 19' 12.40"	039° 48' 03.99"	Картометрический метод	5.00	–
9908	498249.13	1337922.82	053° 19' 12.18"	039° 48' 03.62"	Картометрический метод	5.00	–
9909	498244.48	1337917.47	053° 19' 12.03"	039° 48' 03.32"	Картометрический метод	5.00	–
9910	498241.82	1337916.06	053° 19' 11.95"	039° 48' 03.24"	Картометрический метод	5.00	–
9911	498238.16	1337915.13	053° 19' 11.83"	039° 48' 03.19"	Картометрический метод	5.00	–
9912	498223.05	1337911.41	053° 19' 11.34"	039° 48' 02.97"	Картометрический метод	5.00	–
9913	498216.82	1337909.92	053° 19' 11.14"	039° 48' 02.89"	Картометрический метод	5.00	–
9914	498202.30	1337908.99	053° 19' 10.67"	039° 48' 02.82"	Картометрический метод	5.00	–
9915	498189.51	1337906.78	053° 19' 10.26"	039° 48' 02.69"	Картометрический метод	5.00	–
9916	498181.61	1337907.83	053° 19' 10.01"	039° 48' 02.74"	Картометрический метод	5.00	–
9917	498174.29	1337911.20	053° 19' 09.77"	039° 48' 02.91"	Картометрический метод	5.00	–

9918	498166.39	1337917.36	053° 19' 09.51"	039° 48' 03.24"	Картометрический метод	5.00	–
9919	498157.79	1337921.08	053° 19' 09.23"	039° 48' 03.43"	Картометрический метод	5.00	–
9920	498138.73	1337927.70	053° 19' 08.61"	039° 48' 03.77"	Картометрический метод	5.00	–
9921	498128.04	1337930.84	053° 19' 08.26"	039° 48' 03.93"	Картометрический метод	5.00	–
9922	498117.81	1337932.93	053° 19' 07.93"	039° 48' 04.03"	Картометрический метод	5.00	–
9923	498110.61	1337935.83	053° 19' 07.69"	039° 48' 04.18"	Картометрический метод	5.00	–
9924	498093.18	1337947.34	053° 19' 07.12"	039° 48' 04.78"	Картометрический метод	5.00	–
9925	498082.09	1337952.49	053° 19' 06.76"	039° 48' 05.05"	Картометрический метод	5.00	–
9926	498062.91	1337961.09	053° 19' 06.14"	039° 48' 05.50"	Картометрический метод	5.00	–
9927	498052.15	1337968.26	053° 19' 05.78"	039° 48' 05.87"	Картометрический метод	5.00	–
9928	498044.48	1337973.25	053° 19' 05.53"	039° 48' 06.14"	Картометрический метод	5.00	–
9929	498034.61	1337979.30	053° 19' 05.21"	039° 48' 06.45"	Картометрический метод	5.00	–
9930	498027.17	1337983.02	053° 19' 04.97"	039° 48' 06.65"	Картометрический метод	5.00	–
9931	498022.75	1337986.62	053° 19' 04.82"	039° 48' 06.84"	Картометрический метод	5.00	–
9932	498020.20	1337991.03	053° 19' 04.74"	039° 48' 07.07"	Картометрический метод	5.00	–
9933	498019.96	1337996.38	053° 19' 04.73"	039° 48' 07.36"	Картометрический метод	5.00	–
9934	498022.05	1338004.28	053° 19' 04.79"	039° 48' 07.79"	Картометрический метод	5.00	–
9935	498024.26	1338007.88	053° 19' 04.86"	039° 48' 07.99"	Картометрический метод	5.00	–
9936	498025.42	1338014.16	053° 19' 04.89"	039° 48' 08.33"	Картометрический метод	5.00	–
9937	498024.73	1338020.32	053° 19' 04.87"	039° 48' 08.66"	Картометрический метод	5.00	–
9938	498020.43	1338034.85	053° 19' 04.72"	039° 48' 09.44"	Картометрический метод	5.00	–
9939	498015.20	1338049.84	053° 19' 04.54"	039° 48' 10.24"	Картометрический метод	5.00	–
9940	498009.97	1338066.22	053° 19' 04.36"	039° 48' 11.12"	Картометрический метод	5.00	–
9941	498000.90	1338082.84	053° 19' 04.06"	039° 48' 12.01"	Картометрический метод	5.00	–
9942	497997.19	1338090.28	053° 19' 03.93"	039° 48' 12.41"	Картометрический метод	5.00	–
9943	497988.59	1338104.34	053° 19' 03.65"	039° 48' 13.16"	Картометрический метод	5.00	–
9944	497978.71	1338122.47	053° 19' 03.32"	039° 48' 14.13"	Картометрический метод	5.00	–
9945	497972.08	1338141.99	053° 19' 03.09"	039° 48' 15.18"	Картометрический метод	5.00	–
9946	497968.60	1338154.77	053° 19' 02.97"	039° 48' 15.86"	Картометрический метод	5.00	–
9947	497969.06	1338176.51	053° 19' 02.97"	039° 48' 17.04"	Картометрический метод	5.00	–
9948	497970.57	1338198.93	053° 19' 03.01"	039° 48' 18.25"	Картометрический метод	5.00	–
9949	497976.15	1338217.76	053° 19' 03.18"	039° 48' 19.27"	Картометрический метод	5.00	–
9950	497982.19	1338230.66	053° 19' 03.36"	039° 48' 19.97"	Картометрический метод	5.00	–
9951	497988.59	1338236.47	053° 19' 03.57"	039° 48' 20.29"	Картометрический метод	5.00	–
9952	497991.33	1338238.25	053° 19' 03.66"	039° 48' 20.39"	Картометрический метод	5.00	–
9953	497995.51	1338239.06	053° 19' 03.79"	039° 48' 20.44"	Картометрический метод	5.00	–
9954	498000.39	1338238.13	053° 19' 03.95"	039° 48' 20.40"	Картометрический метод	5.00	–
9955	498004.69	1338238.13	053° 19' 04.09"	039° 48' 20.40"	Картометрический метод	5.00	–
9956	498022.40	1338244.72	053° 19' 04.66"	039° 48' 20.77"	Картометрический метод	5.00	–

9957	498028.56	1338249.37	053° 19' 04.85"	039° 48' 21.03"	Картометрический метод	5.00	–
9958	498039.83	1338255.53	053° 19' 05.21"	039° 48' 21.38"	Картометрический метод	5.00	–
9959	498047.39	1338257.74	053° 19' 05.46"	039° 48' 21.50"	Картометрический метод	5.00	–
9960	498058.89	1338260.99	053° 19' 05.83"	039° 48' 21.69"	Картометрический метод	5.00	–
9961	498068.54	1338262.50	053° 19' 06.14"	039° 48' 21.78"	Картометрический метод	5.00	–
9962	498081.55	1338266.45	053° 19' 06.56"	039° 48' 22.01"	Картометрический метод	5.00	–
9963	498108.52	1338276.91	053° 19' 07.42"	039° 48' 22.60"	Картометрический метод	5.00	–
9964	498133.15	1338287.14	053° 19' 08.21"	039° 48' 23.18"	Картометрический метод	5.00	–
9965	498142.91	1338292.95	053° 19' 08.52"	039° 48' 23.50"	Картометрический метод	5.00	–
9966	498145.82	1338295.16	053° 19' 08.62"	039° 48' 23.62"	Картометрический метод	5.00	–
9967	498146.52	1338300.62	053° 19' 08.64"	039° 48' 23.92"	Картометрический метод	5.00	–
9968	498147.91	1338304.22	053° 19' 08.68"	039° 48' 24.11"	Картометрический метод	5.00	–
9969	498150.12	1338306.89	053° 19' 08.75"	039° 48' 24.26"	Картометрический метод	5.00	–
9970	498164.99	1338313.52	053° 19' 09.23"	039° 48' 24.63"	Картометрический метод	5.00	–
9971	498176.73	1338319.10	053° 19' 09.60"	039° 48' 24.95"	Картометрический метод	5.00	–
9972	498180.91	1338320.49	053° 19' 09.74"	039° 48' 25.02"	Картометрический метод	5.00	–
9973	498190.56	1338320.84	053° 19' 10.05"	039° 48' 25.05"	Картометрический метод	5.00	–
9974	498203.34	1338326.76	053° 19' 10.46"	039° 48' 25.39"	Картометрический метод	5.00	–
9975	498211.24	1338331.65	053° 19' 10.71"	039° 48' 25.66"	Картометрический метод	5.00	–
9976	498218.68	1338338.62	053° 19' 10.95"	039° 48' 26.04"	Картометрический метод	5.00	–
9977	498227.50	1338349.26	053° 19' 11.23"	039° 48' 26.62"	Картометрический метод	5.00	–
9978	498233.81	1338359.82	053° 19' 11.42"	039° 48' 27.20"	Картометрический метод	5.00	–
9979	498236.28	1338369.81	053° 19' 11.50"	039° 48' 27.74"	Картометрический метод	5.00	–
9980	498235.96	1338379.21	053° 19' 11.48"	039° 48' 28.25"	Картометрический метод	5.00	–
9981	498233.23	1338389.23	053° 19' 11.39"	039° 48' 28.79"	Картометрический метод	5.00	–
9982	498222.95	1338408.11	053° 19' 11.04"	039° 48' 29.80"	Картометрический метод	5.00	–
9983	498214.82	1338417.37	053° 19' 10.78"	039° 48' 30.29"	Картометрический метод	5.00	–
9984	498200.08	1338426.47	053° 19' 10.29"	039° 48' 30.77"	Картометрический метод	5.00	–
9985	498166.38	1338438.52	053° 19' 09.20"	039° 48' 31.38"	Картометрический метод	5.00	–
9986	498134.59	1338441.75	053° 19' 08.17"	039° 48' 31.53"	Картометрический метод	5.00	–
9987	498121.18	1338440.84	053° 19' 07.73"	039° 48' 31.46"	Картометрический метод	5.00	–
9988	498109.17	1338439.13	053° 19' 07.35"	039° 48' 31.36"	Картометрический метод	5.00	–
9989	498094.14	1338435.84	053° 19' 06.86"	039° 48' 31.17"	Картометрический метод	5.00	–
9990	498082.73	1338433.51	053° 19' 06.49"	039° 48' 31.03"	Картометрический метод	5.00	–
9991	498072.71	1338431.59	053° 19' 06.17"	039° 48' 30.92"	Картометрический метод	5.00	–
9992	498050.44	1338421.56	053° 19' 05.46"	039° 48' 30.35"	Картометрический метод	5.00	–
9993	498029.71	1338406.30	053° 19' 04.80"	039° 48' 29.51"	Картометрический метод	5.00	–
9994	498019.84	1338395.18	053° 19' 04.48"	039° 48' 28.90"	Картометрический метод	5.00	–
9995	498013.55	1338382.41	053° 19' 04.29"	039° 48' 28.20"	Картометрический метод	5.00	–

9996	498009.65	1338370.04	053° 19' 04.17"	039° 48' 27.53"	Картометрический метод	5.00	–
9997	498009.62	1338362.44	053° 19' 04.17"	039° 48' 27.12"	Картометрический метод	5.00	–
9998	498010.67	1338356.40	053° 19' 04.21"	039° 48' 26.79"	Картометрический метод	5.00	–
9999	498012.18	1338348.15	053° 19' 04.26"	039° 48' 26.35"	Картометрический метод	5.00	–
10000	498011.01	1338343.62	053° 19' 04.23"	039° 48' 26.10"	Картометрический метод	5.00	–
10001	498008.23	1338340.36	053° 19' 04.14"	039° 48' 25.93"	Картометрический метод	5.00	–
10002	498004.39	1338336.76	053° 19' 04.02"	039° 48' 25.73"	Картометрический метод	5.00	–
10003	497990.45	1338331.18	053° 19' 03.57"	039° 48' 25.41"	Картометрический метод	5.00	–
10004	497985.68	1338328.62	053° 19' 03.42"	039° 48' 25.27"	Картометрический метод	5.00	–
10005	497981.85	1338322.70	053° 19' 03.30"	039° 48' 24.94"	Картометрический метод	5.00	–
10006	497977.55	1338311.89	053° 19' 03.17"	039° 48' 24.36"	Картометрический метод	5.00	–
10007	497973.01	1338306.20	053° 19' 03.02"	039° 48' 24.04"	Картометрический метод	5.00	–
10008	497967.55	1338303.76	053° 19' 02.85"	039° 48' 23.91"	Картометрический метод	5.00	–
10009	497962.56	1338304.10	053° 19' 02.69"	039° 48' 23.92"	Картометрический метод	5.00	–
10010	497954.19	1338309.91	053° 19' 02.41"	039° 48' 24.23"	Картометрический метод	5.00	–
10011	497944.08	1338325.95	053° 19' 02.07"	039° 48' 25.08"	Картометрический метод	5.00	–
10012	497936.87	1338331.18	053° 19' 01.84"	039° 48' 25.36"	Картометрический метод	5.00	–
10013	497925.38	1338332.84	053° 19' 01.47"	039° 48' 25.44"	Картометрический метод	5.00	–
10014	497911.78	1338334.29	053° 19' 01.03"	039° 48' 25.50"	Картометрический метод	5.00	–
10015	497901.20	1338334.59	053° 19' 00.68"	039° 48' 25.51"	Картометрический метод	5.00	–
10016	497892.28	1338333.00	053° 19' 00.40"	039° 48' 25.41"	Картометрический метод	5.00	–
10017	497887.16	1338329.73	053° 19' 00.23"	039° 48' 25.23"	Картометрический метод	5.00	–
10018	497877.26	1338319.68	053° 18' 59.92"	039° 48' 24.68"	Картометрический метод	5.00	–
10019	497869.59	1338313.52	053° 18' 59.67"	039° 48' 24.34"	Картометрический метод	5.00	–
10020	497855.64	1338305.96	053° 18' 59.23"	039° 48' 23.91"	Картометрический метод	5.00	–
10021	497844.60	1338301.08	053° 18' 58.87"	039° 48' 23.64"	Картометрический метод	5.00	–
10022	497829.26	1338297.36	053° 18' 58.38"	039° 48' 23.42"	Картометрический метод	5.00	–
10023	497816.72	1338298.08	053° 18' 57.97"	039° 48' 23.45"	Картометрический метод	5.00	–
10024	497804.55	1338302.92	053° 18' 57.58"	039° 48' 23.70"	Картометрический метод	5.00	–
10025	497792.21	1338311.00	053° 18' 57.17"	039° 48' 24.12"	Картометрический метод	5.00	–
10026	497779.69	1338321.90	053° 18' 56.76"	039° 48' 24.70"	Картометрический метод	5.00	–
10027	497776.16	1338331.12	053° 18' 56.64"	039° 48' 25.19"	Картометрический метод	5.00	–
10028	497768.95	1338348.34	053° 18' 56.40"	039° 48' 26.12"	Картометрический метод	5.00	–
10029	497760.77	1338362.25	053° 18' 56.13"	039° 48' 26.86"	Картометрический метод	5.00	–
10030	497754.54	1338374.26	053° 18' 55.92"	039° 48' 27.50"	Картометрический метод	5.00	–
10031	497737.66	1338401.61	053° 18' 55.35"	039° 48' 28.96"	Картометрический метод	5.00	–
10032	497728.85	1338417.65	053° 18' 55.06"	039° 48' 29.82"	Картометрический метод	5.00	–
10033	497716.10	1338435.57	053° 18' 54.64"	039° 48' 30.77"	Картометрический метод	5.00	–
10034	497699.53	1338466.49	053° 18' 54.08"	039° 48' 32.43"	Картометрический метод	5.00	–

10035	497691.90	1338478.19	053° 18' 53.83"	039° 48' 33.05"	Картометрический метод	5.00	–
10036	497681.21	1338487.60	053° 18' 53.48"	039° 48' 33.55"	Картометрический метод	5.00	–
10037	497673.89	1338490.27	053° 18' 53.24"	039° 48' 33.69"	Картометрический метод	5.00	–
10038	497667.15	1338493.41	053° 18' 53.02"	039° 48' 33.85"	Картометрический метод	5.00	–
10039	497664.59	1338495.97	053° 18' 52.93"	039° 48' 33.98"	Картометрический метод	5.00	–
10040	497660.48	1338502.05	053° 18' 52.80"	039° 48' 34.31"	Картометрический метод	5.00	–
10041	497655.48	1338508.90	053° 18' 52.63"	039° 48' 34.67"	Картометрический метод	5.00	–
10042	497647.46	1338517.39	053° 18' 52.37"	039° 48' 35.12"	Картометрический метод	5.00	–
10043	497642.93	1338522.91	053° 18' 52.22"	039° 48' 35.42"	Картометрический метод	5.00	–
10044	497635.83	1338537.16	053° 18' 51.98"	039° 48' 36.18"	Картометрический метод	5.00	–
10045	497632.32	1338550.19	053° 18' 51.86"	039° 48' 36.88"	Картометрический метод	5.00	–
10046	497626.47	1338570.02	053° 18' 51.66"	039° 48' 37.94"	Картометрический метод	5.00	–
10047	497624.26	1338579.43	053° 18' 51.58"	039° 48' 38.45"	Картометрический метод	5.00	–
10048	497622.02	1338592.76	053° 18' 51.50"	039° 48' 39.17"	Картометрический метод	5.00	–
10049	497618.09	1338611.71	053° 18' 51.36"	039° 48' 40.19"	Картометрический метод	5.00	–
10050	497617.54	1338618.32	053° 18' 51.34"	039° 48' 40.54"	Картометрический метод	5.00	–
10051	497617.77	1338622.72	053° 18' 51.34"	039° 48' 40.78"	Картометрический метод	5.00	–
10052	497619.11	1338637.26	053° 18' 51.38"	039° 48' 41.57"	Картометрический метод	5.00	–
10053	497620.85	1338663.11	053° 18' 51.42"	039° 48' 42.97"	Картометрический метод	5.00	–
10054	497623.46	1338686.65	053° 18' 51.49"	039° 48' 44.24"	Картометрический метод	5.00	–
10055	497627.82	1338706.69	053° 18' 51.62"	039° 48' 45.33"	Картометрический метод	5.00	–
10056	497629.85	1338721.53	053° 18' 51.68"	039° 48' 46.13"	Картометрический метод	5.00	–
10057	497630.43	1338728.50	053° 18' 51.69"	039° 48' 46.51"	Картометрический метод	5.00	–
10058	497631.47	1338733.15	053° 18' 51.72"	039° 48' 46.76"	Картометрический метод	5.00	–
10059	497634.26	1338736.52	053° 18' 51.81"	039° 48' 46.94"	Картометрический метод	5.00	–
10060	497642.16	1338744.54	053° 18' 52.06"	039° 48' 47.38"	Картометрический метод	5.00	–
10061	497649.83	1338756.04	053° 18' 52.30"	039° 48' 48.01"	Картометрический метод	5.00	–
10062	497655.64	1338766.74	053° 18' 52.48"	039° 48' 48.60"	Картометрический метод	5.00	–
10063	497659.13	1338777.20	053° 18' 52.59"	039° 48' 49.16"	Картометрический метод	5.00	–
10064	497663.08	1338781.26	053° 18' 52.71"	039° 48' 49.39"	Картометрический метод	5.00	–
10065	497681.33	1338789.05	053° 18' 53.30"	039° 48' 49.83"	Картометрический метод	5.00	–
10066	497706.66	1338801.37	053° 18' 54.11"	039° 48' 50.52"	Картометрический метод	5.00	–
10067	497714.91	1338806.13	053° 18' 54.38"	039° 48' 50.78"	Картометрический метод	5.00	–
10068	497716.31	1338810.43	053° 18' 54.42"	039° 48' 51.02"	Картометрический метод	5.00	–
10069	497715.96	1338815.20	053° 18' 54.40"	039° 48' 51.27"	Картометрический метод	5.00	–
10070	497706.20	1338828.56	053° 18' 54.08"	039° 48' 51.99"	Картометрический метод	5.00	–
10071	497694.46	1338848.55	053° 18' 53.69"	039° 48' 53.05"	Картометрический метод	5.00	–
10072	497688.76	1338863.77	053° 18' 53.49"	039° 48' 53.87"	Картометрический метод	5.00	–
10073	497680.16	1338884.46	053° 18' 53.20"	039° 48' 54.98"	Картометрический метод	5.00	–

10074	497670.52	1338895.96	053° 18' 52.89"	039° 48' 55.59"	Картометрический метод	5.00	–
10075	497662.15	1338902.93	053° 18' 52.61"	039° 48' 55.96"	Картометрический метод	5.00	–
10076	497655.99	1338911.42	053° 18' 52.41"	039° 48' 56.41"	Картометрический метод	5.00	–
10077	497649.49	1338926.53	053° 18' 52.19"	039° 48' 57.22"	Картометрический метод	5.00	–
10078	497640.77	1338939.42	053° 18' 51.90"	039° 48' 57.91"	Картометрический метод	5.00	–
10079	497635.19	1338950.12	053° 18' 51.71"	039° 48' 58.48"	Картометрический метод	5.00	–
10080	497630.43	1338961.27	053° 18' 51.55"	039° 48' 59.08"	Картометрический метод	5.00	–
10081	497627.41	1338964.99	053° 18' 51.45"	039° 48' 59.27"	Картометрический метод	5.00	–
10082	497620.67	1338969.76	053° 18' 51.23"	039° 48' 59.52"	Картометрический метод	5.00	–
10083	497608.70	1338972.08	053° 18' 50.84"	039° 48' 59.64"	Картометрический метод	5.00	–
10084	497605.21	1338970.92	053° 18' 50.73"	039° 48' 59.57"	Картометрический метод	5.00	–
10085	497598.00	1338967.31	053° 18' 50.50"	039° 48' 59.37"	Картометрический метод	5.00	–
10086	497587.43	1338966.27	053° 18' 50.16"	039° 48' 59.30"	Картометрический метод	5.00	–
10087	497562.56	1338969.29	053° 18' 49.35"	039° 48' 59.44"	Картометрический метод	5.00	–
10088	497547.22	1338970.10	053° 18' 48.85"	039° 48' 59.47"	Картометрический метод	5.00	–
10089	497534.79	1338969.52	053° 18' 48.45"	039° 48' 59.43"	Картометрический метод	5.00	–
10090	497527.93	1338966.62	053° 18' 48.23"	039° 48' 59.26"	Картометрический метод	5.00	–
10091	497522.70	1338959.41	053° 18' 48.07"	039° 48' 58.87"	Картометрический метод	5.00	–
10092	497511.54	1338946.05	053° 18' 47.71"	039° 48' 58.13"	Картометрический метод	5.00	–
10093	497503.06	1338939.66	053° 18' 47.44"	039° 48' 57.78"	Картометрический метод	5.00	–
10094	497492.25	1338937.33	053° 18' 47.10"	039° 48' 57.64"	Картометрический метод	5.00	–
10095	497472.15	1338942.56	053° 18' 46.44"	039° 48' 57.91"	Картометрический метод	5.00	–
10096	497461.22	1338948.14	053° 18' 46.09"	039° 48' 58.20"	Картометрический метод	5.00	–
10097	497455.07	1338954.42	053° 18' 45.88"	039° 48' 58.53"	Картометрический метод	5.00	–
10098	497448.21	1338960.69	053° 18' 45.66"	039° 48' 58.86"	Картометрический метод	5.00	–
10099	497434.73	1338967.31	053° 18' 45.22"	039° 48' 59.21"	Картометрический метод	5.00	–
10100	497416.95	1338977.31	053° 18' 44.64"	039° 48' 59.73"	Картометрический метод	5.00	–
10101	497408.12	1338984.05	053° 18' 44.35"	039° 49' 00.08"	Картометрический метод	5.00	–
10102	497391.85	1338995.79	053° 18' 43.81"	039° 49' 00.70"	Картометрический метод	5.00	–
10103	497372.91	1339006.71	053° 18' 43.19"	039° 49' 01.27"	Картометрический метод	5.00	–
10104	497349.20	1339021.12	053° 18' 42.42"	039° 49' 02.02"	Картометрический метод	5.00	–
10105	497335.49	1339030.42	053° 18' 41.97"	039° 49' 02.51"	Картометрический метод	5.00	–
10106	497320.15	1339046.34	053° 18' 41.46"	039° 49' 03.36"	Картометрический метод	5.00	–
10107	497305.97	1339060.98	053° 18' 41.00"	039° 49' 04.13"	Картометрический метод	5.00	–
10108	497294.23	1339071.56	053° 18' 40.61"	039° 49' 04.69"	Картометрический метод	5.00	–
10109	497285.75	1339077.95	053° 18' 40.33"	039° 49' 05.03"	Картометрический метод	5.00	–
10110	497276.45	1339085.50	053° 18' 40.03"	039° 49' 05.43"	Картометрический метод	5.00	–
10111	497270.48	1339092.69	053° 18' 39.83"	039° 49' 05.81"	Картометрический метод	5.00	–
10112	497262.69	1339104.48	053° 18' 39.57"	039° 49' 06.44"	Картометрический метод	5.00	–

10113	497262.46	1339105.93	053° 18' 39.56"	039° 49' 06.52"	Картометрический метод	5.00	–
10114	497263.21	1339107.91	053° 18' 39.59"	039° 49' 06.62"	Картометрический метод	5.00	–
10115	497265.13	1339109.54	053° 18' 39.65"	039° 49' 06.71"	Картометрический метод	5.00	–
10116	497266.06	1339110.87	053° 18' 39.68"	039° 49' 06.79"	Картометрический метод	5.00	–
10117	497266.12	1339112.50	053° 18' 39.68"	039° 49' 06.87"	Картометрический метод	5.00	–
10118	497265.48	1339113.72	053° 18' 39.66"	039° 49' 06.94"	Картометрический метод	5.00	–
10119	497262.97	1339116.99	053° 18' 39.57"	039° 49' 07.11"	Картометрический метод	5.00	–
10120	497254.60	1339127.22	053° 18' 39.30"	039° 49' 07.66"	Картометрический метод	5.00	–
10121	497249.72	1339132.80	053° 18' 39.13"	039° 49' 07.95"	Картометрический метод	5.00	–
10122	497242.98	1339140.35	053° 18' 38.91"	039° 49' 08.36"	Картометрический метод	5.00	–
10123	497234.27	1339145.35	053° 18' 38.63"	039° 49' 08.62"	Картометрический метод	5.00	–
10124	497225.32	1339148.02	053° 18' 38.34"	039° 49' 08.75"	Картометрический метод	5.00	–
10125	497214.51	1339149.30	053° 18' 37.99"	039° 49' 08.81"	Картометрический метод	5.00	–
10126	497204.28	1339146.51	053° 18' 37.66"	039° 49' 08.65"	Картометрический метод	5.00	–
10127	497176.74	1339127.68	053° 18' 36.78"	039° 49' 07.60"	Картометрический метод	5.00	–
10128	497158.38	1339108.97	053° 18' 36.20"	039° 49' 06.58"	Картометрический метод	5.00	–
10129	497149.32	1339099.79	053° 18' 35.91"	039° 49' 06.07"	Картометрический метод	5.00	–
10130	497125.84	1339083.76	053° 18' 35.16"	039° 49' 05.18"	Картометрический метод	5.00	–
10131	497115.73	1339077.48	053° 18' 34.84"	039° 49' 04.83"	Картометрический метод	5.00	–
10132	497104.69	1339074.93	053° 18' 34.48"	039° 49' 04.68"	Картометрический метод	5.00	–
10133	497092.84	1339075.51	053° 18' 34.10"	039° 49' 04.70"	Картометрический метод	5.00	–
10134	497071.11	1339079.34	053° 18' 33.39"	039° 49' 04.89"	Картометрический метод	5.00	–
10135	497042.29	1339082.13	053° 18' 32.46"	039° 49' 05.01"	Картометрический метод	5.00	–
10136	497028.70	1339081.96	053° 18' 32.02"	039° 49' 04.99"	Картометрический метод	5.00	–
10137	497014.04	1339081.78	053° 18' 31.54"	039° 49' 04.96"	Картометрический метод	5.00	–
10138	496986.15	1339081.08	053° 18' 30.64"	039° 49' 04.90"	Картометрический метод	5.00	–
10139	496961.60	1339083.85	053° 18' 29.85"	039° 49' 05.02"	Картометрический метод	5.00	–
10140	496942.58	1339087.36	053° 18' 29.23"	039° 49' 05.19"	Картометрический метод	5.00	–
10141	496915.13	1339085.03	053° 18' 28.34"	039° 49' 05.04"	Картометрический метод	5.00	–
10142	496907.09	1339082.15	053° 18' 28.08"	039° 49' 04.87"	Картометрический метод	5.00	–
10143	496897.77	1339080.22	053° 18' 27.78"	039° 49' 04.76"	Картометрический метод	5.00	–
10144	496889.45	1339080.07	053° 18' 27.52"	039° 49' 04.74"	Картометрический метод	5.00	–
10145	496882.30	1339080.83	053° 18' 27.28"	039° 49' 04.78"	Картометрический метод	5.00	–
10146	496875.52	1339083.18	053° 18' 27.06"	039° 49' 04.90"	Картометрический метод	5.00	–
10147	496857.73	1339090.56	053° 18' 26.48"	039° 49' 05.28"	Картометрический метод	5.00	–
10148	496836.01	1339103.74	053° 18' 25.77"	039° 49' 05.97"	Картометрический метод	5.00	–
10149	496807.07	1339122.57	053° 18' 24.83"	039° 49' 06.96"	Картометрический метод	5.00	–
10150	496784.76	1339140.00	053° 18' 24.09"	039° 49' 07.87"	Картометрический метод	5.00	–
10151	496770.24	1339152.44	053° 18' 23.62"	039° 49' 08.53"	Картометрический метод	5.00	–

10152	496748.74	1339173.82	053° 18' 22.91"	039° 49' 09.66"	Картометрический метод	5.00	–
10153	496737.93	1339187.53	053° 18' 22.55"	039° 49' 10.39"	Картометрический метод	5.00	–
10154	496730.72	1339197.29	053° 18' 22.31"	039° 49' 10.91"	Картометрический метод	5.00	–
10155	496723.52	1339218.21	053° 18' 22.07"	039° 49' 12.03"	Картометрический метод	5.00	–
10156	496716.20	1339228.55	053° 18' 21.82"	039° 49' 12.59"	Картометрический метод	5.00	–
10157	496712.48	1339235.76	053° 18' 21.70"	039° 49' 12.97"	Картометрический метод	5.00	–
10158	496709.34	1339239.83	053° 18' 21.59"	039° 49' 13.19"	Картометрический метод	5.00	–
10159	496701.09	1339242.96	053° 18' 21.33"	039° 49' 13.35"	Картометрический метод	5.00	–
10160	496693.30	1339248.19	053° 18' 21.07"	039° 49' 13.62"	Картометрический метод	5.00	–
10161	496686.68	1339254.00	053° 18' 20.85"	039° 49' 13.93"	Картометрический метод	5.00	–
10162	496683.19	1339261.56	053° 18' 20.74"	039° 49' 14.33"	Картометрический метод	5.00	–
10163	496677.38	1339266.55	053° 18' 20.55"	039° 49' 14.60"	Картометрический метод	5.00	–
10164	496671.57	1339273.18	053° 18' 20.35"	039° 49' 14.95"	Картометрический метод	5.00	–
10165	496666.58	1339281.31	053° 18' 20.19"	039° 49' 15.38"	Картометрический метод	5.00	–
10166	496664.72	1339288.98	053° 18' 20.12"	039° 49' 15.80"	Картометрический метод	5.00	–
10167	496662.86	1339295.72	053° 18' 20.06"	039° 49' 16.16"	Картометрический метод	5.00	–
10168	496657.40	1339306.41	053° 18' 19.87"	039° 49' 16.73"	Картометрический метод	5.00	–
10169	496646.12	1339319.89	053° 18' 19.50"	039° 49' 17.45"	Картометрический метод	5.00	–
10170	496642.06	1339324.54	053° 18' 19.37"	039° 49' 17.69"	Картометрический метод	5.00	–
10171	496636.01	1339335.58	053° 18' 19.17"	039° 49' 18.28"	Картометрический метод	5.00	–
10172	496630.20	1339345.93	053° 18' 18.97"	039° 49' 18.84"	Картометрический метод	5.00	–
10173	496621.84	1339361.96	053° 18' 18.69"	039° 49' 19.69"	Картометрический метод	5.00	–
10174	496614.05	1339381.72	053° 18' 18.43"	039° 49' 20.75"	Картометрический метод	5.00	–
10175	496605.33	1339400.89	053° 18' 18.13"	039° 49' 21.78"	Картометрический метод	5.00	–
10176	496601.38	1339409.72	053° 18' 18.00"	039° 49' 22.25"	Картометрический метод	5.00	–
10177	496599.99	1339420.07	053° 18' 17.95"	039° 49' 22.81"	Картометрический метод	5.00	–
10178	496599.39	1339446.33	053° 18' 17.91"	039° 49' 24.23"	Картометрический метод	5.00	–
10179	496597.90	1339457.72	053° 18' 17.86"	039° 49' 24.84"	Картометрический метод	5.00	–
10180	496594.53	1339470.62	053° 18' 17.74"	039° 49' 25.53"	Картометрический метод	5.00	–
10181	496591.74	1339481.89	053° 18' 17.65"	039° 49' 26.14"	Картометрический метод	5.00	–
10182	496591.04	1339493.40	053° 18' 17.62"	039° 49' 26.76"	Картометрический метод	5.00	–
10183	496593.25	1339508.27	053° 18' 17.68"	039° 49' 27.56"	Картометрический метод	5.00	–
10184	496598.48	1339523.26	053° 18' 17.84"	039° 49' 28.38"	Картометрический метод	5.00	–
10185	496604.55	1339535.28	053° 18' 18.03"	039° 49' 29.03"	Картометрический метод	5.00	–
10186	496607.15	1339551.61	053° 18' 18.10"	039° 49' 29.92"	Картометрический метод	5.00	–
10187	496608.19	1339557.74	053° 18' 18.13"	039° 49' 30.25"	Картометрический метод	5.00	–
10188	496611.84	1339572.07	053° 18' 18.24"	039° 49' 31.03"	Картометрический метод	5.00	–
10189	496612.31	1339584.85	053° 18' 18.25"	039° 49' 31.72"	Картометрический метод	5.00	–
10190	496611.03	1339593.34	053° 18' 18.20"	039° 49' 32.17"	Картометрический метод	5.00	–

10191	496606.26	1339606.35	053° 18' 18.04"	039° 49' 32.87"	Картометрический метод	5.00	–
10192	496603.94	1339615.18	053° 18' 17.96"	039° 49' 33.35"	Картометрический метод	5.00	–
10193	496598.01	1339627.50	053° 18' 17.76"	039° 49' 34.00"	Картометрический метод	5.00	–
10194	496587.32	1339639.24	053° 18' 17.41"	039° 49' 34.63"	Картометрический метод	5.00	–
10195	496579.19	1339644.82	053° 18' 17.14"	039° 49' 34.92"	Картометрический метод	5.00	–
10196	496562.80	1339648.54	053° 18' 16.61"	039° 49' 35.10"	Картометрический метод	5.00	–
10197	496551.88	1339649.58	053° 18' 16.25"	039° 49' 35.15"	Картометрический метод	5.00	–
10198	496540.37	1339647.49	053° 18' 15.88"	039° 49' 35.03"	Картометрический метод	5.00	–
10199	496527.96	1339648.04	053° 18' 15.48"	039° 49' 35.04"	Картометрический метод	5.00	–
10200	496515.27	1339651.56	053° 18' 15.07"	039° 49' 35.22"	Картометрический метод	5.00	–
10201	496501.33	1339657.02	053° 18' 14.61"	039° 49' 35.50"	Картометрический метод	5.00	–
10202	496488.66	1339665.04	053° 18' 14.20"	039° 49' 35.92"	Картометрический метод	5.00	–
10203	496469.72	1339679.33	053° 18' 13.58"	039° 49' 36.67"	Картометрический метод	5.00	–
10204	496456.24	1339693.74	053° 18' 13.13"	039° 49' 37.44"	Картометрический метод	5.00	–
10205	496440.32	1339713.03	053° 18' 12.61"	039° 49' 38.46"	Картометрический метод	5.00	–
10206	496435.43	1339720.59	053° 18' 12.45"	039° 49' 38.87"	Картометрический метод	5.00	–
10207	496424.51	1339739.30	053° 18' 12.08"	039° 49' 39.86"	Картометрический метод	5.00	–
10208	496419.40	1339756.50	053° 18' 11.90"	039° 49' 40.79"	Картометрический метод	5.00	–
10209	496416.84	1339777.88	053° 18' 11.81"	039° 49' 41.94"	Картометрический метод	5.00	–
10210	496418.58	1339797.98	053° 18' 11.85"	039° 49' 43.03"	Картометрический метод	5.00	–
10211	496423.58	1339813.32	053° 18' 12.01"	039° 49' 43.86"	Картометрический метод	5.00	–
10212	496431.25	1339826.45	053° 18' 12.25"	039° 49' 44.58"	Картометрический метод	5.00	–
10213	496449.96	1339845.74	053° 18' 12.84"	039° 49' 45.64"	Картометрический метод	5.00	–
10214	496469.60	1339870.38	053° 18' 13.46"	039° 49' 46.99"	Картометрический метод	5.00	–
10215	496481.11	1339879.33	053° 18' 13.83"	039° 49' 47.48"	Картометрический метод	5.00	–
10216	496494.12	1339891.18	053° 18' 14.24"	039° 49' 48.13"	Картометрический метод	5.00	–
10217	496508.53	1339903.50	053° 18' 14.70"	039° 49' 48.81"	Картометрический метод	5.00	–
10218	496516.78	1339911.52	053° 18' 14.96"	039° 49' 49.26"	Картометрический метод	5.00	–
10219	496519.34	1339917.21	053° 18' 15.04"	039° 49' 49.57"	Картометрический метод	5.00	–
10220	496522.13	1339928.83	053° 18' 15.12"	039° 49' 50.20"	Картометрический метод	5.00	–
10221	496528.40	1339938.83	053° 18' 15.32"	039° 49' 50.74"	Картометрический метод	5.00	–
10222	496544.56	1339950.91	053° 18' 15.83"	039° 49' 51.41"	Картометрический метод	5.00	–
10223	496561.64	1339960.91	053° 18' 16.38"	039° 49' 51.97"	Картометрический метод	5.00	–
10224	496575.58	1339966.60	053° 18' 16.83"	039° 49' 52.29"	Картометрический метод	5.00	–
10225	496593.36	1339972.30	053° 18' 17.40"	039° 49' 52.61"	Картометрический метод	5.00	–
10226	496600.92	1339976.60	053° 18' 17.64"	039° 49' 52.85"	Картометрический метод	5.00	–
10227	496607.19	1339983.22	053° 18' 17.84"	039° 49' 53.22"	Картометрический метод	5.00	–
10228	496614.40	1339987.87	053° 18' 18.07"	039° 49' 53.48"	Картометрический метод	5.00	–
10229	496629.74	1339992.29	053° 18' 18.56"	039° 49' 53.73"	Картометрический метод	5.00	–

10230	496648.80	1339998.44	053° 18' 19.18"	039° 49' 54.08"	Картометрический метод	5.00	–
10231	496674.01	1340009.48	053° 18' 19.98"	039° 49' 54.70"	Картометрический метод	5.00	–
10232	496701.90	1340015.06	053° 18' 20.88"	039° 49' 55.03"	Картометрический метод	5.00	–
10233	496710.97	1340019.83	053° 18' 21.17"	039° 49' 55.30"	Картометрический метод	5.00	–
10234	496717.83	1340024.48	053° 18' 21.39"	039° 49' 55.56"	Картометрический метод	5.00	–
10235	496727.12	1340032.84	053° 18' 21.69"	039° 49' 56.02"	Картометрический метод	5.00	–
10236	496736.42	1340041.79	053° 18' 21.98"	039° 49' 56.51"	Картометрический метод	5.00	–
10237	496740.72	1340049.17	053° 18' 22.12"	039° 49' 56.91"	Картометрический метод	5.00	–
10238	496744.76	1340051.05	053° 18' 22.25"	039° 49' 57.02"	Картометрический метод	5.00	–
10239	496749.20	1340048.76	053° 18' 22.39"	039° 49' 56.90"	Картометрический метод	5.00	–
10240	496762.13	1340040.68	053° 18' 22.82"	039° 49' 56.48"	Картометрический метод	5.00	–
10241	496771.15	1340039.20	053° 18' 23.11"	039° 49' 56.41"	Картометрический метод	5.00	–
10242	496775.33	1340040.68	053° 18' 23.24"	039° 49' 56.49"	Картометрический метод	5.00	–
10243	496780.46	1340050.51	053° 18' 23.40"	039° 49' 57.03"	Картометрический метод	5.00	–
10244	496783.48	1340064.80	053° 18' 23.49"	039° 49' 57.80"	Картометрический метод	5.00	–
10245	496788.02	1340073.98	053° 18' 23.63"	039° 49' 58.30"	Картометрический метод	5.00	–
10246	496790.81	1340083.05	053° 18' 23.72"	039° 49' 58.80"	Картометрический метод	5.00	–
10247	496790.69	1340088.04	053° 18' 23.71"	039° 49' 59.06"	Картометрический метод	5.00	–
10248	496792.90	1340094.90	053° 18' 23.78"	039° 49' 59.44"	Картометрический метод	5.00	–
10249	496792.66	1340101.64	053° 18' 23.77"	039° 49' 59.80"	Картометрический метод	5.00	–
10250	496789.99	1340107.80	053° 18' 23.68"	039° 50' 00.13"	Картометрический метод	5.00	–
10251	496783.95	1340118.02	053° 18' 23.47"	039° 50' 00.68"	Картометрический метод	5.00	–
10252	496780.23	1340129.30	053° 18' 23.35"	039° 50' 01.28"	Картометрический метод	5.00	–
10253	496780.00	1340139.06	053° 18' 23.33"	039° 50' 01.81"	Картометрический метод	5.00	–
10254	496781.51	1340151.03	053° 18' 23.37"	039° 50' 02.46"	Картометрический метод	5.00	–
10255	496781.86	1340159.63	053° 18' 23.38"	039° 50' 02.92"	Картометрический метод	5.00	–
10256	496779.42	1340169.51	053° 18' 23.30"	039° 50' 03.45"	Картометрический метод	5.00	–
10257	496775.81	1340175.32	053° 18' 23.18"	039° 50' 03.76"	Картометрический метод	5.00	–
10258	496769.89	1340184.26	053° 18' 22.98"	039° 50' 04.24"	Картометрический метод	5.00	–
10259	496759.08	1340207.51	053° 18' 22.61"	039° 50' 05.48"	Картометрический метод	5.00	–
10260	496750.95	1340225.64	053° 18' 22.34"	039° 50' 06.45"	Картометрический метод	5.00	–
10261	496750.02	1340231.33	053° 18' 22.31"	039° 50' 06.76"	Картометрический метод	5.00	–
10262	496749.20	1340240.05	053° 18' 22.28"	039° 50' 07.23"	Картометрический метод	5.00	–
10263	496747.34	1340244.81	053° 18' 22.21"	039° 50' 07.48"	Картометрический метод	5.00	–
10264	496740.60	1340251.20	053° 18' 21.99"	039° 50' 07.82"	Картометрический метод	5.00	–
10265	496731.89	1340263.75	053° 18' 21.70"	039° 50' 08.49"	Картометрический метод	5.00	–
10266	496728.28	1340276.54	053° 18' 21.58"	039° 50' 09.18"	Картометрический метод	5.00	–
10267	496723.29	1340291.41	053° 18' 21.41"	039° 50' 09.98"	Картометрический метод	5.00	–
10268	496715.85	1340303.26	053° 18' 21.16"	039° 50' 10.61"	Картометрический метод	5.00	–

10269	496707.95	1340313.72	053° 18' 20.90"	039° 50' 11.16"	Картометрический метод	5.00	–
10270	496705.62	1340321.28	053° 18' 20.82"	039° 50' 11.57"	Картометрический метод	5.00	–
10271	496705.39	1340331.39	053° 18' 20.80"	039° 50' 12.12"	Картометрический метод	5.00	–
10272	496705.62	1340337.20	053° 18' 20.81"	039° 50' 12.43"	Картометрический метод	5.00	–
10273	496704.46	1340342.66	053° 18' 20.77"	039° 50' 12.72"	Картометрический метод	5.00	–
10274	496700.74	1340346.26	053° 18' 20.64"	039° 50' 12.91"	Картометрический метод	5.00	–
10275	496671.47	1340358.50	053° 18' 19.69"	039° 50' 13.54"	Картометрический метод	5.00	–
10276	496656.93	1340362.76	053° 18' 19.22"	039° 50' 13.76"	Картометрический метод	5.00	–
10277	496646.01	1340363.81	053° 18' 18.86"	039° 50' 13.81"	Картометрический метод	5.00	–
10278	496629.85	1340361.83	053° 18' 18.34"	039° 50' 13.68"	Картометрический метод	5.00	–
10279	496609.75	1340359.28	053° 18' 17.69"	039° 50' 13.52"	Картометрический метод	5.00	–
10280	496597.90	1340358.93	053° 18' 17.31"	039° 50' 13.49"	Картометрический метод	5.00	–
10281	496581.28	1340362.88	053° 18' 16.77"	039° 50' 13.69"	Картометрический метод	5.00	–
10282	496566.75	1340367.53	053° 18' 16.30"	039° 50' 13.93"	Картометрический метод	5.00	–
10283	496550.37	1340374.50	053° 18' 15.76"	039° 50' 14.28"	Картометрический метод	5.00	–
10284	496535.96	1340383.45	053° 18' 15.29"	039° 50' 14.75"	Картометрический метод	5.00	–
10285	496517.25	1340400.18	053° 18' 14.68"	039° 50' 15.64"	Картометрический метод	5.00	–
10286	496501.44	1340414.59	053° 18' 14.16"	039° 50' 16.40"	Картометрический метод	5.00	–
10287	496497.37	1340421.22	053° 18' 14.02"	039° 50' 16.75"	Картометрический метод	5.00	–
10288	496491.45	1340440.28	053° 18' 13.82"	039° 50' 17.78"	Картометрический метод	5.00	–
10289	496490.63	1340444.98	053° 18' 13.79"	039° 50' 18.03"	Картометрический метод	5.00	–
10290	496488.43	1340448.76	053° 18' 13.71"	039° 50' 18.23"	Картометрический метод	5.00	–
10291	496484.18	1340453.87	053° 18' 13.57"	039° 50' 18.50"	Картометрический метод	5.00	–
10292	496481.74	1340460.50	053° 18' 13.49"	039° 50' 18.86"	Картометрический метод	5.00	–
10293	496471.69	1340477.29	053° 18' 13.16"	039° 50' 19.75"	Картометрический метод	5.00	–
10294	496469.43	1340482.63	053° 18' 13.08"	039° 50' 20.04"	Картометрический метод	5.00	–
10295	496466.99	1340490.59	053° 18' 13.00"	039° 50' 20.47"	Картометрический метод	5.00	–
10296	496463.79	1340499.89	053° 18' 12.89"	039° 50' 20.97"	Картометрический метод	5.00	–
10297	496461.99	1340503.90	053° 18' 12.83"	039° 50' 21.18"	Картометрический метод	5.00	–
10298	496454.14	1340512.38	053° 18' 12.57"	039° 50' 21.63"	Картометрический метод	5.00	–
10299	496447.58	1340517.67	053° 18' 12.35"	039° 50' 21.91"	Картометрический метод	5.00	–
10300	496444.79	1340522.49	053° 18' 12.26"	039° 50' 22.17"	Картометрический метод	5.00	–
10301	496441.83	1340530.11	053° 18' 12.16"	039° 50' 22.57"	Картометрический метод	5.00	–
10302	496440.03	1340537.78	053° 18' 12.09"	039° 50' 22.99"	Картометрический метод	5.00	–
10303	496438.57	1340552.13	053° 18' 12.04"	039° 50' 23.76"	Картометрический метод	5.00	–
10304	496438.86	1340562.88	053° 18' 12.04"	039° 50' 24.34"	Картометрический метод	5.00	–
10305	496440.26	1340575.95	053° 18' 12.08"	039° 50' 25.05"	Картометрический метод	5.00	–
10306	496442.53	1340582.12	053° 18' 12.15"	039° 50' 25.38"	Картометрический метод	5.00	–
10307	496442.26	1340598.11	053° 18' 12.13"	039° 50' 26.25"	Картометрический метод	5.00	–

10308	496436.83	1340625.28	053° 18' 11.94"	039° 50' 27.71"	Картометрический метод	5.00	–
10309	496433.58	1340643.06	053° 18' 11.82"	039° 50' 28.66"	Картометрический метод	5.00	–
10310	496433.46	1340649.80	053° 18' 11.81"	039° 50' 29.03"	Картометрический метод	5.00	–
10311	496437.06	1340660.38	053° 18' 11.92"	039° 50' 29.60"	Картометрический метод	5.00	–
10312	496441.16	1340675.69	053° 18' 12.05"	039° 50' 30.43"	Картометрический метод	5.00	–
10313	496441.42	1340689.95	053° 18' 12.05"	039° 50' 31.20"	Картометрический метод	5.00	–
10314	496442.29	1340704.19	053° 18' 12.07"	039° 50' 31.97"	Картометрический метод	5.00	–
10315	496441.01	1340714.07	053° 18' 12.02"	039° 50' 32.50"	Картометрический метод	5.00	–
10316	496440.49	1340725.51	053° 18' 11.99"	039° 50' 33.12"	Картометрический метод	5.00	–
10317	496437.99	1340737.31	053° 18' 11.91"	039° 50' 33.76"	Картометрический метод	5.00	–
10318	496431.43	1340751.60	053° 18' 11.69"	039° 50' 34.52"	Картометрический метод	5.00	–
10319	496425.38	1340765.66	053° 18' 11.48"	039° 50' 35.27"	Картометрический метод	5.00	–
10320	496422.59	1340769.56	053° 18' 11.39"	039° 50' 35.48"	Картометрический метод	5.00	–
10321	496418.47	1340772.40	053° 18' 11.25"	039° 50' 35.63"	Картометрический метод	5.00	–
10322	496403.30	1340776.82	053° 18' 10.76"	039° 50' 35.85"	Картометрический метод	5.00	–
10323	496395.83	1340779.89	053° 18' 10.52"	039° 50' 36.01"	Картометрический метод	5.00	–
10324	496394.08	1340784.33	053° 18' 10.46"	039° 50' 36.25"	Картометрический метод	5.00	–
10325	496396.50	1340791.34	053° 18' 10.53"	039° 50' 36.63"	Картометрический метод	5.00	–
10326	496398.39	1340805.61	053° 18' 10.58"	039° 50' 37.40"	Картометрический метод	5.00	–
10327	496403.50	1340818.81	053° 18' 10.74"	039° 50' 38.12"	Картометрический метод	5.00	–
10328	496403.50	1340824.87	053° 18' 10.74"	039° 50' 38.45"	Картометрический метод	5.00	–
10329	496398.52	1340835.78	053° 18' 10.57"	039° 50' 39.03"	Картометрический метод	5.00	–
10330	496392.19	1340844.40	053° 18' 10.36"	039° 50' 39.49"	Картометрический метод	5.00	–
10331	496375.12	1340857.12	053° 18' 09.80"	039° 50' 40.16"	Картометрический метод	5.00	–
10332	496369.97	1340871.33	053° 18' 09.62"	039° 50' 40.92"	Картометрический метод	5.00	–
10333	496363.51	1340875.50	053° 18' 09.41"	039° 50' 41.14"	Картометрический метод	5.00	–
10334	496348.45	1340882.69	053° 18' 08.92"	039° 50' 41.51"	Картометрический метод	5.00	–
10335	496330.26	1340895.70	053° 18' 08.32"	039° 50' 42.20"	Картометрический метод	5.00	–
10336	496322.42	1340902.97	053° 18' 08.07"	039° 50' 42.58"	Картометрический метод	5.00	–
10337	496319.11	1340907.90	053° 18' 07.96"	039° 50' 42.84"	Картометрический метод	5.00	–
10338	496318.18	1340913.66	053° 18' 07.92"	039° 50' 43.15"	Картометрический метод	5.00	–
10339	496317.17	1340930.66	053° 18' 07.88"	039° 50' 44.07"	Картометрический метод	5.00	–
10340	496306.85	1340947.20	053° 18' 07.54"	039° 50' 44.95"	Картометрический метод	5.00	–
10341	496301.04	1340954.56	053° 18' 07.34"	039° 50' 45.34"	Картометрический метод	5.00	–
10342	496292.79	1340966.30	053° 18' 07.07"	039° 50' 45.97"	Картометрический метод	5.00	–
10343	496288.37	1340973.27	053° 18' 06.92"	039° 50' 46.34"	Картометрический метод	5.00	–
10344	496281.92	1340984.20	053° 18' 06.71"	039° 50' 46.92"	Картометрический метод	5.00	–
10345	496274.83	1340990.59	053° 18' 06.47"	039° 50' 47.26"	Картометрический метод	5.00	–
10346	496263.27	1341001.92	053° 18' 06.09"	039° 50' 47.86"	Картометрический метод	5.00	–

10347	496254.03	1341015.75	053° 18' 05.79"	039° 50' 48.60"	Картометрический метод	5.00	–
10348	496247.17	1341029.69	053° 18' 05.56"	039° 50' 49.34"	Картометрический метод	5.00	–
10349	496244.62	1341042.13	053° 18' 05.46"	039° 50' 50.01"	Картометрический метод	5.00	–
10350	496244.62	1341048.75	053° 18' 05.46"	039° 50' 50.37"	Картометрический метод	5.00	–
10351	496247.52	1341057.93	053° 18' 05.55"	039° 50' 50.87"	Картометрический метод	5.00	–
10352	496248.22	1341063.63	053° 18' 05.57"	039° 50' 51.18"	Картометрический метод	5.00	–
10353	496249.03	1341071.88	053° 18' 05.59"	039° 50' 51.62"	Картометрический метод	5.00	–
10354	496251.47	1341079.31	053° 18' 05.66"	039° 50' 52.03"	Картометрический метод	5.00	–
10355	496269.10	1341111.17	053° 18' 06.21"	039° 50' 53.76"	Картометрический метод	5.00	–
10356	496288.98	1341162.39	053° 18' 06.83"	039° 50' 56.55"	Картометрический метод	5.00	–
10357	496304.58	1341212.49	053° 18' 07.30"	039° 50' 59.27"	Картометрический метод	5.00	–
10358	496307.31	1341224.65	053° 18' 07.38"	039° 50' 59.93"	Картометрический метод	5.00	–
10359	496309.93	1341236.31	053° 18' 07.46"	039° 51' 00.56"	Картометрический метод	5.00	–
10360	496312.60	1341254.91	053° 18' 07.53"	039° 51' 01.57"	Картометрический метод	5.00	–
10361	496309.93	1341270.13	053° 18' 07.44"	039° 51' 02.39"	Картометрический метод	5.00	–
10362	496304.37	1341279.29	053° 18' 07.25"	039° 51' 02.88"	Картометрический метод	5.00	–
10363	496291.58	1341282.24	053° 18' 06.84"	039° 51' 03.02"	Картометрический метод	5.00	–
10364	496271.44	1341284.10	053° 18' 06.18"	039° 51' 03.10"	Картометрический метод	5.00	–
10365	496256.34	1341281.81	053° 18' 05.70"	039° 51' 02.96"	Картометрический метод	5.00	–
10366	496237.09	1341287.93	053° 18' 05.07"	039° 51' 03.27"	Картометрический метод	5.00	–
10367	496198.32	1341303.78	053° 18' 03.81"	039° 51' 04.09"	Картометрический метод	5.00	–
10368	496186.51	1341307.11	053° 18' 03.42"	039° 51' 04.26"	Картометрический метод	5.00	–
10369	496161.91	1341320.95	053° 18' 02.62"	039° 51' 04.98"	Картометрический метод	5.00	–
10370	496144.64	1341337.29	053° 18' 02.05"	039° 51' 05.84"	Картометрический метод	5.00	–
10371	496119.00	1341359.68	053° 18' 01.21"	039° 51' 07.03"	Картометрический метод	5.00	–
10372	496102.57	1341387.87	053° 18' 00.66"	039° 51' 08.53"	Картометрический метод	5.00	–
10373	496097.79	1341411.33	053° 18' 00.49"	039° 51' 09.79"	Картометрический метод	5.00	–
10374	496083.70	1341436.54	053° 18' 00.02"	039° 51' 11.14"	Картометрический метод	5.00	–
10375	496066.97	1341458.97	053° 17' 59.46"	039° 51' 12.33"	Картометрический метод	5.00	–
10376	496046.36	1341475.59	053° 17' 58.79"	039° 51' 13.21"	Картометрический метод	5.00	–
10377	496031.99	1341484.69	053° 17' 58.32"	039° 51' 13.68"	Картометрический метод	5.00	–
10378	496011.97	1341490.55	053° 17' 57.66"	039° 51' 13.98"	Картометрический метод	5.00	–
10379	495983.20	1341486.63	053° 17' 56.74"	039° 51' 13.74"	Картометрический метод	5.00	–
10380	495959.34	1341475.21	053° 17' 55.97"	039° 51' 13.10"	Картометрический метод	5.00	–
10381	495928.11	1341472.06	053° 17' 54.96"	039° 51' 12.89"	Картометрический метод	5.00	–
10382	495915.50	1341467.78	053° 17' 54.56"	039° 51' 12.65"	Картометрический метод	5.00	–
10383	495910.00	1341461.44	053° 17' 54.38"	039° 51' 12.30"	Картометрический метод	5.00	–
10384	495897.44	1341446.57	053° 17' 53.99"	039° 51' 11.49"	Картометрический метод	5.00	–
10385	495889.92	1341435.83	053° 17' 53.75"	039° 51' 10.90"	Картометрический метод	5.00	–

10386	495889.92	1341423.12	053° 17' 53.76"	039° 51' 10.21"	Картометрический метод	5.00	–
10387	495895.97	1341411.88	053° 17' 53.96"	039° 51' 09.61"	Картометрический метод	5.00	–
10388	495912.13	1341389.64	053° 17' 54.50"	039° 51' 08.43"	Картометрический метод	5.00	–
10389	495923.53	1341380.30	053° 17' 54.87"	039° 51' 07.94"	Картометрический метод	5.00	–
10390	495935.73	1341373.91	053° 17' 55.27"	039° 51' 07.60"	Картометрический метод	5.00	–
10391	495946.19	1341367.63	053° 17' 55.61"	039° 51' 07.28"	Картометрический метод	5.00	–
10392	495950.72	1341361.59	053° 17' 55.76"	039° 51' 06.95"	Картометрический метод	5.00	–
10393	495956.65	1341348.57	053° 17' 55.96"	039° 51' 06.26"	Картометрический метод	5.00	–
10394	495958.74	1341337.07	053° 17' 56.04"	039° 51' 05.64"	Картометрический метод	5.00	–
10395	495959.55	1341325.80	053° 17' 56.07"	039° 51' 05.03"	Картометрический метод	5.00	–
10396	495951.65	1341313.25	053° 17' 55.82"	039° 51' 04.35"	Картометрический метод	5.00	–
10397	495936.54	1341304.65	053° 17' 55.34"	039° 51' 03.87"	Картометрический метод	5.00	–
10398	495921.92	1341304.69	053° 17' 54.87"	039° 51' 03.85"	Картометрический метод	5.00	–
10399	495890.02	1341307.25	053° 17' 53.83"	039° 51' 03.96"	Картометрический метод	5.00	–
10400	495868.61	1341309.97	053° 17' 53.14"	039° 51' 04.08"	Картометрический метод	5.00	–
10401	495851.76	1341314.16	053° 17' 52.59"	039° 51' 04.29"	Картометрический метод	5.00	–
10402	495806.00	1341331.43	053° 17' 51.10"	039° 51' 05.18"	Картометрический метод	5.00	–
10403	495780.24	1341344.51	053° 17' 50.26"	039° 51' 05.86"	Картометрический метод	5.00	–
10404	495769.03	1341344.22	053° 17' 49.90"	039° 51' 05.83"	Картометрический метод	5.00	–
10405	495760.53	1341337.80	053° 17' 49.63"	039° 51' 05.47"	Картометрический метод	5.00	–
10406	495749.25	1341334.45	053° 17' 49.26"	039° 51' 05.28"	Картометрический метод	5.00	–
10407	495696.24	1341318.20	053° 17' 47.56"	039° 51' 04.35"	Картометрический метод	5.00	–
10408	495658.27	1341307.43	053° 17' 46.34"	039° 51' 03.73"	Картометрический метод	5.00	–
10409	495583.36	1341296.26	053° 17' 43.92"	039° 51' 03.05"	Картометрический метод	5.00	–
10410	495574.77	1341298.06	053° 17' 43.65"	039° 51' 03.14"	Картометрический метод	5.00	–
10411	495568.15	1341296.20	053° 17' 43.43"	039° 51' 03.03"	Картометрический метод	5.00	–
10412	495560.46	1341292.28	053° 17' 43.19"	039° 51' 02.81"	Картометрический метод	5.00	–
10413	495551.58	1341289.89	053° 17' 42.90"	039° 51' 02.67"	Картометрический метод	5.00	–
10414	495540.70	1341289.80	053° 17' 42.55"	039° 51' 02.66"	Картометрический метод	5.00	–
10415	495528.91	1341291.08	053° 17' 42.17"	039° 51' 02.71"	Картометрический метод	5.00	–
10416	495515.52	1341291.98	053° 17' 41.73"	039° 51' 02.75"	Картометрический метод	5.00	–
10417	495506.12	1341294.05	053° 17' 41.43"	039° 51' 02.85"	Картометрический метод	5.00	–
10418	495494.56	1341297.53	053° 17' 41.05"	039° 51' 03.03"	Картометрический метод	5.00	–
10419	495476.14	1341305.12	053° 17' 40.45"	039° 51' 03.42"	Картометрический метод	5.00	–
10420	495463.02	1341311.61	053° 17' 40.02"	039° 51' 03.75"	Картометрический метод	5.00	–
10421	495447.34	1341320.33	053° 17' 39.51"	039° 51' 04.21"	Картометрический метод	5.00	–
10422	495442.02	1341324.92	053° 17' 39.34"	039° 51' 04.45"	Картометрический метод	5.00	–
10423	495422.55	1341348.63	053° 17' 38.69"	039° 51' 05.71"	Картометрический метод	5.00	–
10424	495401.96	1341395.50	053° 17' 38.00"	039° 51' 08.22"	Картометрический метод	5.00	–

10425	495388.76	1341430.40	053° 17' 37.55"	039° 51' 10.09"	Картометрический метод	5.00	–
10426	495376.39	1341448.90	053° 17' 37.14"	039° 51' 11.07"	Картометрический метод	5.00	–
10427	495357.23	1341466.24	053° 17' 36.51"	039° 51' 11.99"	Картометрический метод	5.00	–
10428	495338.03	1341488.93	053° 17' 35.87"	039° 51' 13.19"	Картометрический метод	5.00	–
10429	495318.28	1341520.33	053° 17' 35.21"	039° 51' 14.87"	Картометрический метод	5.00	–
10430	495305.85	1341553.68	053° 17' 34.79"	039° 51' 16.66"	Картометрический метод	5.00	–
10431	495306.18	1341587.69	053° 17' 34.78"	039° 51' 18.49"	Картометрический метод	5.00	–
10432	495308.67	1341626.27	053° 17' 34.84"	039° 51' 20.58"	Картометрический метод	5.00	–
10433	495319.42	1341689.88	053° 17' 35.14"	039° 51' 24.02"	Картометрический метод	5.00	–
10434	495331.87	1341754.04	053° 17' 35.51"	039° 51' 27.50"	Картометрический метод	5.00	–
10435	495333.81	1341789.03	053° 17' 35.55"	039° 51' 29.39"	Картометрический метод	5.00	–
10436	495317.24	1341828.20	053° 17' 34.99"	039° 51' 31.48"	Картометрический метод	5.00	–
10437	495302.14	1341856.86	053° 17' 34.48"	039° 51' 33.01"	Картометрический метод	5.00	–
10438	495292.50	1341865.76	053° 17' 34.16"	039° 51' 33.49"	Картометрический метод	5.00	–
10439	495280.67	1341868.50	053° 17' 33.78"	039° 51' 33.62"	Картометрический метод	5.00	–
10440	495262.02	1341864.06	053° 17' 33.18"	039° 51' 33.36"	Картометрический метод	5.00	–
10441	495231.01	1341846.76	053° 17' 32.19"	039° 51' 32.40"	Картометрический метод	5.00	–
10442	495222.34	1341837.89	053° 17' 31.91"	039° 51' 31.91"	Картометрический метод	5.00	–
10443	495222.26	1341827.05	053° 17' 31.92"	039° 51' 31.32"	Картометрический метод	5.00	–
10444	495226.34	1341797.81	053° 17' 32.07"	039° 51' 29.75"	Картометрический метод	5.00	–
10445	495225.63	1341773.89	053° 17' 32.06"	039° 51' 28.46"	Картометрический метод	5.00	–
10446	495220.29	1341753.90	053° 17' 31.90"	039° 51' 27.37"	Картометрический метод	5.00	–
10447	495208.10	1341737.91	053° 17' 31.51"	039° 51' 26.50"	Картометрический метод	5.00	–
10448	495180.72	1341723.00	053° 17' 30.64"	039° 51' 25.66"	Картометрический метод	5.00	–
10449	495148.90	1341715.80	053° 17' 29.61"	039° 51' 25.24"	Картометрический метод	5.00	–
10450	495123.27	1341715.00	053° 17' 28.79"	039° 51' 25.17"	Картометрический метод	5.00	–
10451	495111.60	1341710.01	053° 17' 28.41"	039° 51' 24.89"	Картометрический метод	5.00	–
10452	495102.47	1341704.78	053° 17' 28.12"	039° 51' 24.60"	Картометрический метод	5.00	–
10453	495084.92	1341698.67	053° 17' 27.56"	039° 51' 24.25"	Картометрический метод	5.00	–
10454	495066.60	1341693.22	053° 17' 26.97"	039° 51' 23.94"	Картометрический метод	5.00	–
10455	495040.91	1341692.47	053° 17' 26.14"	039° 51' 23.87"	Картометрический метод	5.00	–
10456	495013.62	1341706.51	053° 17' 25.25"	039° 51' 24.60"	Картометрический метод	5.00	–
10457	494986.80	1341730.96	053° 17' 24.36"	039° 51' 25.89"	Картометрический метод	5.00	–
10458	494974.89	1341750.63	053° 17' 23.97"	039° 51' 26.94"	Картометрический метод	5.00	–
10459	494972.32	1341770.47	053° 17' 23.87"	039° 51' 28.01"	Картометрический метод	5.00	–
10460	494976.96	1341785.58	053° 17' 24.01"	039° 51' 28.83"	Картометрический метод	5.00	–
10461	495001.37	1341825.51	053° 17' 24.78"	039° 51' 31.01"	Картометрический метод	5.00	–
10462	495019.68	1341843.44	053° 17' 25.36"	039° 51' 32.00"	Картометрический метод	5.00	–
10463	495044.89	1341853.38	053° 17' 26.17"	039° 51' 32.56"	Картометрический метод	5.00	–

10464	495064.71	1341873.43	053° 17' 26.79"	039° 51' 33.66"	Картометрический метод	5.00	–
10465	495073.57	1341888.54	053° 17' 27.07"	039° 51' 34.49"	Картометрический метод	5.00	–
10466	495078.97	1341903.07	053° 17' 27.24"	039° 51' 35.28"	Картометрический метод	5.00	–
10467	495079.96	1341909.11	053° 17' 27.26"	039° 51' 35.60"	Картометрический метод	5.00	–
10468	495081.48	1341918.59	053° 17' 27.31"	039° 51' 36.12"	Картометрический метод	5.00	–
10469	495080.05	1341927.63	053° 17' 27.26"	039° 51' 36.60"	Картометрический метод	5.00	–
10470	495069.18	1341938.81	053° 17' 26.90"	039° 51' 37.20"	Картометрический метод	5.00	–
10471	495056.58	1341946.69	053° 17' 26.48"	039° 51' 37.61"	Картометрический метод	5.00	–
10472	495049.65	1341957.41	053° 17' 26.25"	039° 51' 38.18"	Картометрический метод	5.00	–
10473	495046.35	1341989.84	053° 17' 26.13"	039° 51' 39.93"	Картометрический метод	5.00	–
10474	495049.01	1342053.16	053° 17' 26.17"	039° 51' 43.35"	Картометрический метод	5.00	–
10475	495053.86	1342085.13	053° 17' 26.31"	039° 51' 45.08"	Картометрический метод	5.00	–
10476	495051.74	1342110.38	053° 17' 26.23"	039° 51' 46.44"	Картометрический метод	5.00	–
10477	495041.92	1342136.69	053° 17' 25.89"	039° 51' 47.85"	Картометрический метод	5.00	–
10478	495028.30	1342153.80	053° 17' 25.44"	039° 51' 48.76"	Картометрический метод	5.00	–
10479	495012.24	1342162.48	053° 17' 24.92"	039° 51' 49.21"	Картометрический метод	5.00	–
10480	494993.44	1342167.43	053° 17' 24.31"	039° 51' 49.46"	Картометрический метод	5.00	–
10481	494963.96	1342165.88	053° 17' 23.35"	039° 51' 49.34"	Картометрический метод	5.00	–
10482	494920.44	1342147.67	053° 17' 21.96"	039° 51' 48.31"	Картометрический метод	5.00	–
10483	494900.34	1342140.87	053° 17' 21.31"	039° 51' 47.92"	Картометрический метод	5.00	–
10484	494880.47	1342138.78	053° 17' 20.67"	039° 51' 47.79"	Картометрический метод	5.00	–
10485	494867.06	1342137.17	053° 17' 20.24"	039° 51' 47.69"	Картометрический метод	5.00	–
10486	494857.07	1342137.76	053° 17' 19.91"	039° 51' 47.71"	Картометрический метод	5.00	–
10487	494849.40	1342138.69	053° 17' 19.67"	039° 51' 47.75"	Картометрический метод	5.00	–
10488	494839.61	1342141.08	053° 17' 19.35"	039° 51' 47.87"	Картометрический метод	5.00	–
10489	494777.81	1342151.82	053° 17' 17.34"	039° 51' 48.39"	Картометрический метод	5.00	–
10490	494721.90	1342158.78	053° 17' 15.53"	039° 51' 48.71"	Картометрический метод	5.00	–
10491	494687.15	1342164.26	053° 17' 14.40"	039° 51' 48.96"	Картометрический метод	5.00	–
10492	494656.70	1342162.97	053° 17' 13.42"	039° 51' 48.86"	Картометрический метод	5.00	–
10493	494632.18	1342158.31	053° 17' 12.63"	039° 51' 48.59"	Картометрический метод	5.00	–
10494	494612.90	1342148.13	053° 17' 12.01"	039° 51' 48.02"	Картометрический метод	5.00	–
10495	494593.18	1342125.42	053° 17' 11.39"	039° 51' 46.77"	Картометрический метод	5.00	–
10496	494585.26	1342112.68	053° 17' 11.14"	039° 51' 46.08"	Картометрический метод	5.00	–
10497	494577.50	1342088.18	053° 17' 10.90"	039° 51' 44.74"	Картометрический метод	5.00	–
10498	494565.60	1342043.80	053° 17' 10.55"	039° 51' 42.34"	Картометрический метод	5.00	–
10499	494563.10	1342007.02	053° 17' 10.49"	039° 51' 40.35"	Картометрический метод	5.00	–
10500	494564.36	1341959.81	053° 17' 10.56"	039° 51' 37.80"	Картометрический метод	5.00	–
10501	494575.44	1341896.99	053° 17' 10.96"	039° 51' 34.43"	Картометрический метод	5.00	–
10502	494574.35	1341878.13	053° 17' 10.93"	039° 51' 33.41"	Картометрический метод	5.00	–

10503	494564.82	1341853.81	053° 17' 10.64"	039° 51' 32.08"	Картометрический метод	5.00	–
10504	494545.18	1341837.54	053° 17' 10.02"	039° 51' 31.19"	Картометрический метод	5.00	–
10505	494515.21	1341824.20	053° 17' 09.05"	039° 51' 30.43"	Картометрический метод	5.00	–
10506	494492.86	1341823.16	053° 17' 08.33"	039° 51' 30.36"	Картометрический метод	5.00	–
10507	494460.74	1341835.57	053° 17' 07.29"	039° 51' 30.99"	Картометрический метод	5.00	–
10508	494418.01	1341850.85	053° 17' 05.89"	039° 51' 31.77"	Картометрический метод	5.00	–
10509	494397.29	1341854.50	053° 17' 05.22"	039° 51' 31.95"	Картометрический метод	5.00	–
10510	494373.49	1341853.83	053° 17' 04.45"	039° 51' 31.89"	Картометрический метод	5.00	–
10511	494342.49	1341846.65	053° 17' 03.46"	039° 51' 31.47"	Картометрический метод	5.00	–
10512	494323.55	1341840.96	053° 17' 02.85"	039° 51' 31.14"	Картометрический метод	5.00	–
10513	494311.81	1341839.79	053° 17' 02.47"	039° 51' 31.07"	Картометрический метод	5.00	–
10514	494301.00	1341842.35	053° 17' 02.12"	039° 51' 31.19"	Картометрический метод	5.00	–
10515	494262.90	1341854.29	053° 17' 00.88"	039° 51' 31.80"	Картометрический метод	5.00	–
10516	494215.36	1341863.15	053° 16' 59.33"	039° 51' 32.23"	Картометрический метод	5.00	–
10517	494156.60	1341877.26	053° 16' 57.42"	039° 51' 32.93"	Картометрический метод	5.00	–
10518	494128.25	1341890.97	053° 16' 56.50"	039° 51' 33.64"	Картометрический метод	5.00	–
10519	494102.89	1341918.00	053° 16' 55.66"	039° 51' 35.07"	Картометрический метод	5.00	–
10520	494084.11	1341957.37	053° 16' 55.03"	039° 51' 37.17"	Картометрический метод	5.00	–
10521	494074.28	1341972.90	053° 16' 54.70"	039° 51' 38.00"	Картометрический метод	5.00	–
10522	494021.34	1342040.86	053° 16' 52.95"	039° 51' 41.61"	Картометрический метод	5.00	–
10523	494011.87	1342051.88	053° 16' 52.64"	039° 51' 42.20"	Картометрический метод	5.00	–
10524	494005.02	1342062.34	053° 16' 52.41"	039° 51' 42.75"	Картометрический метод	5.00	–
10525	493997.35	1342084.65	053° 16' 52.15"	039° 51' 43.95"	Картометрический метод	5.00	–
10526	493987.94	1342114.53	053° 16' 51.82"	039° 51' 45.55"	Картометрический метод	5.00	–
10527	493973.87	1342143.02	053° 16' 51.35"	039° 51' 47.08"	Картометрический метод	5.00	–
10528	493964.10	1342155.04	053° 16' 51.03"	039° 51' 47.71"	Картометрический метод	5.00	–
10529	493937.21	1342175.32	053° 16' 50.14"	039° 51' 48.78"	Картометрический метод	5.00	–
10530	493901.18	1342210.79	053° 16' 48.96"	039° 51' 50.66"	Картометрический метод	5.00	–
10531	493891.94	1342232.82	053° 16' 48.64"	039° 51' 51.84"	Картометрический метод	5.00	–
10532	493888.57	1342259.78	053° 16' 48.52"	039° 51' 53.29"	Картометрический метод	5.00	–
10533	493889.85	1342287.32	053° 16' 48.54"	039° 51' 54.77"	Картометрический метод	5.00	–
10534	493895.47	1342325.73	053° 16' 48.70"	039° 51' 56.85"	Картометрический метод	5.00	–
10535	493894.97	1342343.22	053° 16' 48.67"	039° 51' 57.80"	Картометрический метод	5.00	–
10536	493891.48	1342355.65	053° 16' 48.55"	039° 51' 58.46"	Картометрический метод	5.00	–
10537	493885.32	1342370.87	053° 16' 48.34"	039° 51' 59.28"	Картометрический метод	5.00	–
10538	493862.84	1342423.67	053° 16' 47.58"	039° 52' 02.10"	Картометрический метод	5.00	–
10539	493837.13	1342467.48	053° 16' 46.73"	039° 52' 04.44"	Картометрический метод	5.00	–
10540	493809.31	1342508.28	053° 16' 45.80"	039° 52' 06.61"	Картометрический метод	5.00	–
10541	493779.18	1342539.10	053° 16' 44.81"	039° 52' 08.24"	Картометрический метод	5.00	–

10542	493735.77	1342575.70	053° 16' 43.38"	039° 52' 10.17"	Картометрический метод	5.00	–
10543	493713.42	1342592.06	053° 16' 42.65"	039° 52' 11.03"	Картометрический метод	5.00	–
10544	493668.85	1342607.65	053° 16' 41.20"	039° 52' 11.83"	Картометрический метод	5.00	–
10545	493640.25	1342623.54	053° 16' 40.26"	039° 52' 12.65"	Картометрический метод	5.00	–
10546	493620.82	1342637.02	053° 16' 39.62"	039° 52' 13.36"	Картометрический метод	5.00	–
10547	493602.70	1342646.99	053° 16' 39.03"	039° 52' 13.88"	Картометрический метод	5.00	–
10548	493593.98	1342655.36	053° 16' 38.74"	039° 52' 14.32"	Картометрический метод	5.00	–
10549	493583.55	1342670.37	053° 16' 38.40"	039° 52' 15.12"	Картометрический метод	5.00	–
10550	493557.03	1342698.70	053° 16' 37.52"	039° 52' 16.62"	Картометрический метод	5.00	–
10551	493548.47	1342705.70	053° 16' 37.24"	039° 52' 16.99"	Картометрический метод	5.00	–
10552	493538.78	1342723.69	053° 16' 36.92"	039° 52' 17.95"	Картометрический метод	5.00	–
10553	493534.72	1342734.73	053° 16' 36.78"	039° 52' 18.54"	Картометрический метод	5.00	–
10554	493534.48	1342742.51	053° 16' 36.77"	039° 52' 18.96"	Картометрический метод	5.00	–
10555	493538.09	1342747.74	053° 16' 36.88"	039° 52' 19.25"	Картометрический метод	5.00	–
10556	493538.53	1342761.32	053° 16' 36.88"	039° 52' 19.98"	Картометрический метод	5.00	–
10557	493534.41	1342774.29	053° 16' 36.74"	039° 52' 20.68"	Картометрический метод	5.00	–
10558	493525.44	1342802.57	053° 16' 36.44"	039° 52' 22.19"	Картометрический метод	5.00	–
10559	493519.75	1342832.90	053° 16' 36.23"	039° 52' 23.82"	Картометрический метод	5.00	–
10560	493520.43	1342850.45	053° 16' 36.24"	039° 52' 24.77"	Картометрический метод	5.00	–
10561	493527.92	1342882.40	053° 16' 36.47"	039° 52' 26.50"	Картометрический метод	5.00	–
10562	493529.40	1342897.04	053° 16' 36.50"	039° 52' 27.29"	Картометрический метод	5.00	–
10563	493528.09	1342913.99	053° 16' 36.45"	039° 52' 28.21"	Картометрический метод	5.00	–
10564	493526.36	1342923.20	053° 16' 36.39"	039° 52' 28.70"	Картометрический метод	5.00	–
10565	493525.51	1342933.62	053° 16' 36.36"	039° 52' 29.26"	Картометрический метод	5.00	–
10566	493526.30	1342944.79	053° 16' 36.37"	039° 52' 29.87"	Картометрический метод	5.00	–
10567	493527.65	1342951.38	053° 16' 36.41"	039° 52' 30.22"	Картометрический метод	5.00	–
10568	493531.46	1342966.37	053° 16' 36.53"	039° 52' 31.04"	Картометрический метод	5.00	–
10569	493534.11	1342976.42	053° 16' 36.61"	039° 52' 31.58"	Картометрический метод	5.00	–
10570	493537.62	1342983.60	053° 16' 36.72"	039° 52' 31.97"	Картометрический метод	5.00	–
10571	493544.20	1342991.65	053° 16' 36.92"	039° 52' 32.41"	Картометрический метод	5.00	–
10572	493546.68	1342996.96	053° 16' 37.00"	039° 52' 32.70"	Картометрический метод	5.00	–
10573	493542.38	1343009.86	053° 16' 36.85"	039° 52' 33.39"	Картометрический метод	5.00	–
10574	493541.34	1343025.90	053° 16' 36.81"	039° 52' 34.26"	Картометрический метод	5.00	–
10575	493539.36	1343051.46	053° 16' 36.73"	039° 52' 35.64"	Картометрический метод	5.00	–
10576	493536.92	1343061.69	053° 16' 36.64"	039° 52' 36.18"	Картометрический метод	5.00	–
10577	493532.97	1343071.33	053° 16' 36.51"	039° 52' 36.70"	Картометрический метод	5.00	–
10578	493522.86	1343082.96	053° 16' 36.18"	039° 52' 37.32"	Картометрический метод	5.00	–
10579	493503.57	1343098.06	053° 16' 35.54"	039° 52' 38.11"	Картометрический метод	5.00	–
10580	493480.68	1343114.33	053° 16' 34.79"	039° 52' 38.97"	Картометрический метод	5.00	–

10581	493456.16	1343133.74	053° 16' 33.99"	039° 52' 39.99"	Картометрический метод	5.00	–
10582	493431.17	1343156.17	053° 16' 33.16"	039° 52' 41.17"	Картометрический метод	5.00	–
10583	493422.92	1343165.46	053° 16' 32.89"	039° 52' 41.66"	Картометрический метод	5.00	–
10584	493412.46	1343169.18	053° 16' 32.55"	039° 52' 41.85"	Картометрический метод	5.00	–
10585	493400.84	1343166.74	053° 16' 32.18"	039° 52' 41.71"	Картометрический метод	5.00	–
10586	493387.13	1343166.63	053° 16' 31.73"	039° 52' 41.69"	Картометрический метод	5.00	–
10587	493379.92	1343169.07	053° 16' 31.50"	039° 52' 41.81"	Картометрический метод	5.00	–
10588	493372.83	1343174.76	053° 16' 31.27"	039° 52' 42.11"	Картометрический метод	5.00	–
10589	493369.23	1343180.57	053° 16' 31.15"	039° 52' 42.42"	Картометрический метод	5.00	–
10590	493368.30	1343191.61	053° 16' 31.11"	039° 52' 43.02"	Картометрический метод	5.00	–
10591	493369.12	1343200.56	053° 16' 31.13"	039° 52' 43.50"	Картометрический метод	5.00	–
10592	493366.90	1343208.62	053° 16' 31.05"	039° 52' 43.93"	Картометрический метод	5.00	–
10593	493362.75	1343213.07	053° 16' 30.92"	039° 52' 44.17"	Картометрический метод	5.00	–
10594	493333.59	1343233.34	053° 16' 29.96"	039° 52' 45.23"	Картометрический метод	5.00	–
10595	493315.04	1343252.82	053° 16' 29.35"	039° 52' 46.26"			
10596	493297.78	1343273.55	053° 16' 28.78"	039° 52' 47.36"	Картометрический метод	5.00	–
10597	493284.28	1343292.83	053° 16' 28.33"	039° 52' 48.39"	Картометрический метод	5.00	–
10598	493258.72	1343324.21	053° 16' 27.48"	039° 52' 50.05"	Картометрический метод	5.00	–
10599	493233.27	1343347.91	053° 16' 26.64"	039° 52' 51.31"	Картометрический метод	5.00	–
10600	493205.98	1343365.80	053° 16' 25.75"	039° 52' 52.24"	Картометрический метод	5.00	–
10601	493192.10	1343371.29	053° 16' 25.30"	039° 52' 52.52"	Картометрический метод	5.00	–
10602	493182.25	1343374.53	053° 16' 24.98"	039° 52' 52.69"	Картометрический метод	5.00	–
10603	493167.72	1343378.83	053° 16' 24.50"	039° 52' 52.90"	Картометрический метод	5.00	–
10604	493154.71	1343383.47	053° 16' 24.08"	039° 52' 53.14"	Картометрический метод	5.00	–
10605	493146.81	1343386.73	053° 16' 23.82"	039° 52' 53.31"	Картометрический метод	5.00	–
10606	493132.28	1343385.22	053° 16' 23.35"	039° 52' 53.21"	Картометрический метод	5.00	–
10607	493117.08	1343382.87	053° 16' 22.86"	039° 52' 53.07"	Картометрический метод	5.00	–
10608	493106.08	1343380.44	053° 16' 22.51"	039° 52' 52.93"	Картометрический метод	5.00	–
10609	493091.38	1343379.70	053° 16' 22.03"	039° 52' 52.87"	Картометрический метод	5.00	–
10610	493065.16	1343383.08	053° 16' 21.18"	039° 52' 53.03"	Картометрический метод	5.00	–
10611	493036.24	1343382.77	053° 16' 20.25"	039° 52' 52.98"	Картометрический метод	5.00	–
10612	493019.52	1343381.18	053° 16' 19.71"	039° 52' 52.88"	Картометрический метод	5.00	–
10613	493004.16	1343377.89	053° 16' 19.22"	039° 52' 52.68"	Картометрический метод	5.00	–
10614	492984.32	1343373.30	053° 16' 18.58"	039° 52' 52.41"	Картометрический метод	5.00	–
10615	492969.72	1343369.14	053° 16' 18.11"	039° 52' 52.17"	Картометрический метод	5.00	–
10616	492944.14	1343358.26	053° 16' 17.29"	039° 52' 51.56"	Картометрический метод	5.00	–
10617	492931.35	1343349.66	053° 16' 16.88"	039° 52' 51.08"	Картометрический метод	5.00	–
10618	492910.09	1343332.92	053° 16' 16.20"	039° 52' 50.16"	Картометрический метод	5.00	–
10619	492896.98	1343320.30	053° 16' 15.79"	039° 52' 49.46"	Картометрический метод	5.00	–

10620	492876.59	1343298.58	053° 16' 15.14"	039° 52' 48.27"	Картометрический метод	5.00	–
10621	492862.87	1343283.75	053° 16' 14.71"	039° 52' 47.45"	Картометрический метод	5.00	–
10622	492850.87	1343270.42	053° 16' 14.33"	039° 52' 46.72"	Картометрический метод	5.00	–
10623	492845.86	1343266.35	053° 16' 14.17"	039° 52' 46.50"	Картометрический метод	5.00	–
10624	492835.06	1343259.08	053° 16' 13.82"	039° 52' 46.09"	Картометрический метод	5.00	–
10625	492800.29	1343239.70	053° 16' 12.71"	039° 52' 45.01"	Картометрический метод	5.00	–
10626	492788.62	1343234.12	053° 16' 12.34"	039° 52' 44.70"	Картометрический метод	5.00	–
10627	492776.21	1343228.97	053° 16' 11.94"	039° 52' 44.41"	Картометрический метод	5.00	–
10628	492767.74	1343224.43	053° 16' 11.67"	039° 52' 44.15"	Картометрический метод	5.00	–
10629	492757.82	1343217.65	053° 16' 11.35"	039° 52' 43.78"	Картометрический метод	5.00	–
10630	492744.28	1343206.11	053° 16' 10.92"	039° 52' 43.14"	Картометрический метод	5.00	–
10631	492734.86	1343195.69	053° 16' 10.62"	039° 52' 42.57"	Картометрический метод	5.00	–
10632	492729.31	1343185.07	053° 16' 10.45"	039° 52' 41.99"	Картометрический метод	5.00	–
10633	492724.96	1343172.43	053° 16' 10.32"	039° 52' 41.30"	Картометрический метод	5.00	–
10634	492722.64	1343161.19	053° 16' 10.25"	039° 52' 40.70"	Картометрический метод	5.00	–
10635	492721.34	1343151.24	053° 16' 10.21"	039° 52' 40.16"	Картометрический метод	5.00	–
10636	492720.31	1343131.18	053° 16' 10.19"	039° 52' 39.07"	Картометрический метод	5.00	–
10637	492721.24	1343117.12	053° 16' 10.23"	039° 52' 38.32"	Картометрический метод	5.00	–
10638	492722.52	1343108.17	053° 16' 10.28"	039° 52' 37.84"	Картометрический метод	5.00	–
10639	492725.31	1343101.08	053° 16' 10.37"	039° 52' 37.46"	Картометрический метод	5.00	–
10640	492732.17	1343091.32	053° 16' 10.60"	039° 52' 36.94"	Картометрический метод	5.00	–
10641	492734.84	1343084.00	053° 16' 10.69"	039° 52' 36.54"	Картометрический метод	5.00	–
10642	492728.57	1343079.24	053° 16' 10.49"	039° 52' 36.28"	Картометрический метод	5.00	–
10643	492716.13	1343076.45	053° 16' 10.09"	039° 52' 36.12"	Картометрический метод	5.00	–
10644	492706.72	1343074.36	053° 16' 09.79"	039° 52' 35.99"	Картометрический метод	5.00	–
10645	492692.89	1343071.22	053° 16' 09.34"	039° 52' 35.81"	Картометрический метод	5.00	–
10646	492681.50	1343069.13	053° 16' 08.98"	039° 52' 35.69"	Картометрический метод	5.00	–
10647	492671.51	1343069.24	053° 16' 08.65"	039° 52' 35.68"	Картометрический метод	5.00	–
10648	492665.12	1343071.92	053° 16' 08.44"	039° 52' 35.82"	Картометрический метод	5.00	–
10649	492653.73	1343082.49	053° 16' 08.07"	039° 52' 36.38"	Картометрический метод	5.00	–
10650	492640.01	1343091.67	053° 16' 07.62"	039° 52' 36.86"	Картометрический метод	5.00	–
10651	492616.35	1343102.90	053° 16' 06.85"	039° 52' 37.44"	Картометрический метод	5.00	–
10652	492577.20	1343113.88	053° 16' 05.58"	039° 52' 37.99"	Картометрический метод	5.00	–
10653	492558.41	1343118.10	053° 16' 04.97"	039° 52' 38.20"	Картометрический метод	5.00	–
10654	492501.49	1343128.00	053° 16' 03.12"	039° 52' 38.67"	Картометрический метод	5.00	–
10655	492485.58	1343130.87	053° 16' 02.60"	039° 52' 38.81"	Картометрический метод	5.00	–
10656	492468.93	1343134.62	053° 16' 02.06"	039° 52' 39.00"	Картометрический метод	5.00	–
10657	492459.26	1343137.15	053° 16' 01.75"	039° 52' 39.12"	Картометрический метод	5.00	–
10658	492450.60	1343139.74	053° 16' 01.46"	039° 52' 39.25"	Картометрический метод	5.00	–

10659	492434.09	1343145.58	053° 16' 00.93"	039° 52' 39.55"	Картометрический метод	5.00	–
10660	492429.43	1343147.72	053° 16' 00.78"	039° 52' 39.66"	Картометрический метод	5.00	–
10661	492418.68	1343154.69	053° 16' 00.42"	039° 52' 40.03"	Картометрический метод	5.00	–
10662	492414.31	1343159.10	053° 16' 00.28"	039° 52' 40.26"	Картометрический метод	5.00	–
10663	492404.69	1343171.97	053° 15' 59.96"	039° 52' 40.94"	Картометрический метод	5.00	–
10664	492392.95	1343192.08	053° 15' 59.57"	039° 52' 42.01"	Картометрический метод	5.00	–
10665	492382.49	1343214.74	053° 15' 59.22"	039° 52' 43.23"	Картометрический метод	5.00	–
10666	492378.54	1343224.38	053° 15' 59.08"	039° 52' 43.74"	Картометрический метод	5.00	–
10667	492377.53	1343238.03	053° 15' 59.04"	039° 52' 44.48"	Картометрический метод	5.00	–
10668	492373.89	1343242.88	053° 15' 58.92"	039° 52' 44.73"	Картометрический метод	5.00	–
10669	492365.29	1343246.00	053° 15' 58.64"	039° 52' 44.89"	Картометрический метод	5.00	–
10670	492357.10	1343254.21	053° 15' 58.37"	039° 52' 45.33"	Картометрический метод	5.00	–
10671	492348.96	1343260.34	053° 15' 58.10"	039° 52' 45.65"	Картометрический метод	5.00	–
10672	492346.18	1343261.11	053° 15' 58.01"	039° 52' 45.69"	Картометрический метод	5.00	–
10673	492330.89	1343266.63	053° 15' 57.51"	039° 52' 45.97"	Картометрический метод	5.00	–
10674	492320.90	1343270.98	053° 15' 57.19"	039° 52' 46.19"	Картометрический метод	5.00	–
10675	492310.33	1343278.36	053° 15' 56.84"	039° 52' 46.58"	Картометрический метод	5.00	–
10676	492302.54	1343285.28	053° 15' 56.59"	039° 52' 46.95"	Картометрический метод	5.00	–
10677	492298.12	1343290.51	053° 15' 56.44"	039° 52' 47.22"	Картометрический метод	5.00	–
10678	492297.66	1343295.97	053° 15' 56.42"	039° 52' 47.52"	Картометрический метод	5.00	–
10679	492298.94	1343303.29	053° 15' 56.46"	039° 52' 47.91"	Картометрический метод	5.00	–
10680	492298.36	1343308.87	053° 15' 56.44"	039° 52' 48.21"	Картометрический метод	5.00	–
10681	492291.96	1343318.51	053° 15' 56.22"	039° 52' 48.73"	Картометрический метод	5.00	–
10682	492280.69	1343328.51	053° 15' 55.85"	039° 52' 49.25"	Картометрический метод	5.00	–
10683	492269.54	1343343.61	053° 15' 55.48"	039° 52' 50.06"	Картометрический метод	5.00	–
10684	492258.03	1343360.81	053° 15' 55.10"	039° 52' 50.97"	Картометрический метод	5.00	–
10685	492252.45	1343365.81	053° 15' 54.91"	039° 52' 51.24"	Картометрический метод	5.00	–
10686	492246.41	1343369.30	053° 15' 54.72"	039° 52' 51.42"	Картометрический метод	5.00	–
10687	492240.83	1343374.99	053° 15' 54.53"	039° 52' 51.72"	Картометрический метод	5.00	–
10688	492238.28	1343382.89	053° 15' 54.45"	039° 52' 52.14"	Картометрический метод	5.00	–
10689	492236.30	1343396.26	053° 15' 54.37"	039° 52' 52.86"	Картометрический метод	5.00	–
10690	492233.51	1343418.69	053° 15' 54.27"	039° 52' 54.07"	Картометрический метод	5.00	–
10691	492231.77	1343434.61	053° 15' 54.20"	039° 52' 54.93"	Картометрический метод	5.00	–
10692	492227.58	1343449.02	053° 15' 54.06"	039° 52' 55.70"	Картометрический метод	5.00	–
10693	492218.29	1343468.42	053° 15' 53.74"	039° 52' 56.74"	Картометрический метод	5.00	–
10694	492208.28	1343483.20	053° 15' 53.41"	039° 52' 57.52"	Картометрический метод	5.00	–
10695	492193.94	1343494.74	053° 15' 52.94"	039° 52' 58.13"	Картометрический метод	5.00	–
10696	492185.57	1343505.45	053° 15' 52.66"	039° 52' 58.70"	Картометрический метод	5.00	–
10697	492179.10	1343517.47	053° 15' 52.45"	039° 52' 59.34"	Картометрический метод	5.00	–

10698	492173.13	1343531.32	053° 15' 52.24"	039° 53' 00.08"	Картометрический метод	5.00	–
10699	492160.11	1343570.67	053° 15' 51.80"	039° 53' 02.19"	Картометрический метод	5.00	–
10700	492152.29	1343596.98	053° 15' 51.53"	039° 53' 03.60"	Картометрический метод	5.00	–
10701	492145.88	1343617.09	053° 15' 51.31"	039° 53' 04.68"	Картометрический метод	5.00	–
10702	492135.43	1343640.76	053° 15' 50.96"	039° 53' 05.94"	Картометрический метод	5.00	–
10703	492125.90	1343656.68	053° 15' 50.64"	039° 53' 06.79"	Картометрический метод	5.00	–
10704	492115.67	1343668.19	053° 15' 50.30"	039° 53' 07.40"	Картометрический метод	5.00	–
10705	492106.84	1343672.61	053° 15' 50.01"	039° 53' 07.63"	Картометрический метод	5.00	–
10706	492092.43	1343672.02	053° 15' 49.55"	039° 53' 07.58"	Картометрический метод	5.00	–
10707	492082.90	1343666.79	053° 15' 49.24"	039° 53' 07.29"	Картометрический метод	5.00	–
10708	492075.58	1343656.68	053° 15' 49.01"	039° 53' 06.74"	Картометрический метод	5.00	–
10709	492064.78	1343633.59	053° 15' 48.68"	039° 53' 05.48"	Картометрический метод	5.00	–
10710	492056.87	1343614.73	053° 15' 48.43"	039° 53' 04.46"	Картометрический метод	5.00	–
10711	492051.41	1343601.48	053° 15' 48.26"	039° 53' 03.74"	Картометрический метод	5.00	–
10712	492046.06	1343594.63	053° 15' 48.10"	039° 53' 03.36"	Картометрический метод	5.00	–
10713	492022.82	1343580.57	053° 15' 47.35"	039° 53' 02.58"	Картометрический метод	5.00	–
10714	492010.74	1343576.50	053° 15' 46.96"	039° 53' 02.35"	Картометрический метод	5.00	–
10715	492000.39	1343576.85	053° 15' 46.63"	039° 53' 02.35"	Картометрический метод	5.00	–
10716	491990.17	1343580.68	053° 15' 46.30"	039° 53' 02.55"	Картометрический метод	5.00	–
10717	491984.59	1343585.10	053° 15' 46.11"	039° 53' 02.78"	Картометрический метод	5.00	–
10718	491980.99	1343593.58	053° 15' 45.99"	039° 53' 03.24"	Картометрический метод	5.00	–
10719	491980.06	1343603.00	053° 15' 45.96"	039° 53' 03.74"	Картометрический метод	5.00	–
10720	491980.28	1343615.16	053° 15' 45.96"	039° 53' 04.40"	Картометрический метод	5.00	–
10721	491979.39	1343624.76	053° 15' 45.92"	039° 53' 04.92"	Картометрический метод	5.00	–
10722	491978.04	1343631.56	053° 15' 45.87"	039° 53' 05.28"	Картометрический метод	5.00	–
10723	491972.05	1343650.55	053° 15' 45.67"	039° 53' 06.30"	Картометрический метод	5.00	–
10724	491966.81	1343664.94	053° 15' 45.49"	039° 53' 07.07"	Картометрический метод	5.00	–
10725	491956.93	1343686.43	053° 15' 45.16"	039° 53' 08.22"	Картометрический метод	5.00	–
10726	491947.75	1343698.17	053° 15' 44.85"	039° 53' 08.84"	Картометрический метод	5.00	–
10727	491935.20	1343708.86	053° 15' 44.44"	039° 53' 09.40"	Картометрический метод	5.00	–
10728	491916.37	1343716.18	053° 15' 43.82"	039° 53' 09.78"	Картометрический метод	5.00	–
10729	491894.41	1343719.44	053° 15' 43.11"	039° 53' 09.93"	Картометрический метод	5.00	–
10730	491884.23	1343722.44	053° 15' 42.78"	039° 53' 10.08"	Картометрический метод	5.00	–
10731	491879.38	1343727.15	053° 15' 42.62"	039° 53' 10.33"	Картометрический метод	5.00	–
10732	491879.11	1343734.69	053° 15' 42.61"	039° 53' 10.74"	Картометрический метод	5.00	–
10733	491881.67	1343740.49	053° 15' 42.69"	039° 53' 11.05"	Картометрический метод	5.00	–
10734	491879.65	1343746.86	053° 15' 42.62"	039° 53' 11.40"	Картометрический метод	5.00	–
10735	491867.80	1343768.13	053° 15' 42.22"	039° 53' 12.53"	Картометрический метод	5.00	–
10736	491852.81	1343784.98	053° 15' 41.73"	039° 53' 13.42"	Картометрический метод	5.00	–

10737	491844.09	1343792.19	053° 15' 41.44"	039° 53' 13.80"	Картометрический метод	5.00	–
10738	491836.42	1343794.97	053° 15' 41.19"	039° 53' 13.94"	Картометрический метод	5.00	–
10739	491823.99	1343796.25	053° 15' 40.79"	039° 53' 14.00"	Картометрический метод	5.00	–
10740	491804.23	1343800.90	053° 15' 40.14"	039° 53' 14.23"	Картометрический метод	5.00	–
10741	491785.17	1343804.16	053° 15' 39.53"	039° 53' 14.39"	Картометрический метод	5.00	–
10742	491771.46	1343806.25	053° 15' 39.08"	039° 53' 14.48"	Картометрический метод	5.00	–
10743	491757.98	1343812.52	053° 15' 38.64"	039° 53' 14.81"	Картометрический метод	5.00	–
10744	491740.32	1343821.59	053° 15' 38.06"	039° 53' 15.28"	Картометрический метод	5.00	–
10745	491732.53	1343828.56	053° 15' 37.81"	039° 53' 15.65"	Картометрический метод	5.00	–
10746	491728.93	1343835.53	053° 15' 37.69"	039° 53' 16.02"	Картометрический метод	5.00	–
10747	491723.83	1343845.81	053° 15' 37.52"	039° 53' 16.57"	Картометрический метод	5.00	–
10748	491714.47	1343861.54	053° 15' 37.20"	039° 53' 17.40"	Картометрический метод	5.00	–
10749	491703.27	1343875.74	053° 15' 36.83"	039° 53' 18.16"	Картометрический метод	5.00	–
10750	491693.42	1343886.38	053° 15' 36.51"	039° 53' 18.72"	Картометрический метод	5.00	–
10751	491669.75	1343907.44	053° 15' 35.73"	039° 53' 19.83"	Картометрический метод	5.00	–
10752	491646.66	1343923.75	053° 15' 34.97"	039° 53' 20.69"	Картометрический метод	5.00	–
10753	491632.68	1343934.95	053° 15' 34.51"	039° 53' 21.28"	Картометрический метод	5.00	–
10754	491624.01	1343943.14	053° 15' 34.23"	039° 53' 21.71"	Картометрический метод	5.00	–
10755	491618.72	1343948.80	053° 15' 34.05"	039° 53' 22.01"	Картометрический метод	5.00	–
10756	491611.17	1343959.16	053° 15' 33.80"	039° 53' 22.56"	Картометрический метод	5.00	–
10757	491600.29	1343978.33	053° 15' 33.44"	039° 53' 23.58"	Картометрический метод	5.00	–
10758	491595.84	1343987.90	053° 15' 33.29"	039° 53' 24.09"	Картометрический метод	5.00	–
10759	491583.94	1344014.49	053° 15' 32.88"	039° 53' 25.52"	Картометрический метод	5.00	–
10760	491576.06	1344029.15	053° 15' 32.62"	039° 53' 26.30"	Картометрический метод	5.00	–
10761	491570.24	1344041.38	053° 15' 32.42"	039° 53' 26.95"	Картометрический метод	5.00	–
10762	491557.90	1344071.06	053° 15' 32.01"	039° 53' 28.54"	Картометрический метод	5.00	–
10763	491543.57	1344120.94	053° 15' 31.51"	039° 53' 31.21"	Картометрический метод	5.00	–
10764	491530.56	1344161.62	053° 15' 31.06"	039° 53' 33.39"	Картометрический метод	5.00	–
10765	491519.75	1344187.42	053° 15' 30.70"	039° 53' 34.77"	Картометрический метод	5.00	–
10766	491513.82	1344201.94	053° 15' 30.50"	039° 53' 35.55"	Картометрический метод	5.00	–
10767	491501.27	1344234.02	053° 15' 30.07"	039° 53' 37.27"	Картометрический метод	5.00	–
10768	491490.67	1344273.78	053° 15' 29.70"	039° 53' 39.40"	Картометрический метод	5.00	–
10769	491486.69	1344306.94	053° 15' 29.55"	039° 53' 41.18"	Картометрический метод	5.00	–
10770	491483.40	1344336.80	053° 15' 29.43"	039° 53' 42.79"	Картометрический метод	5.00	–
10771	491482.83	1344349.64	053° 15' 29.40"	039° 53' 43.48"	Картометрический метод	5.00	–
10772	491485.25	1344366.12	053° 15' 29.47"	039° 53' 44.37"	Картометрический метод	5.00	–
10773	491489.42	1344380.66	053° 15' 29.59"	039° 53' 45.16"	Картометрический метод	5.00	–
10774	491494.38	1344393.14	053° 15' 29.75"	039° 53' 45.84"	Картометрический метод	5.00	–
10775	491499.66	1344403.54	053° 15' 29.91"	039° 53' 46.41"	Картометрический метод	5.00	–

10776	491503.80	1344410.68	053° 15' 30.04"	039° 53' 46.80"	Картометрический метод	5.00	–
10777	491507.95	1344417.83	053° 15' 30.17"	039° 53' 47.19"	Картометрический метод	5.00	–
10778	491516.67	1344428.54	053° 15' 30.45"	039° 53' 47.77"	Картометрический метод	5.00	–
10779	491519.74	1344431.41	053° 15' 30.54"	039° 53' 47.93"	Картометрический метод	5.00	–
10780	491527.07	1344437.15	053° 15' 30.78"	039° 53' 48.25"	Картометрический метод	5.00	–
10781	491541.13	1344447.03	053° 15' 31.22"	039° 53' 48.80"	Картометрический метод	5.00	–
10782	491552.06	1344463.30	053° 15' 31.57"	039° 53' 49.68"	Картометрический метод	5.00	–
10783	491556.35	1344472.48	053° 15' 31.70"	039° 53' 50.18"	Картометрический метод	5.00	–
10784	491556.47	1344481.66	053° 15' 31.70"	039° 53' 50.68"	Картометрический метод	5.00	–
10785	491552.29	1344499.44	053° 15' 31.55"	039° 53' 51.63"	Картометрический метод	5.00	–
10786	491551.51	1344508.67	053° 15' 31.52"	039° 53' 52.13"	Картометрический метод	5.00	–
10787	491552.94	1344519.69	053° 15' 31.56"	039° 53' 52.73"	Картометрический метод	5.00	–
10788	491556.91	1344541.54	053° 15' 31.67"	039° 53' 53.91"	Картометрический метод	5.00	–
10789	491563.77	1344562.77	053° 15' 31.88"	039° 53' 55.06"	Картометрический метод	5.00	–
10790	491567.28	1344569.96	053° 15' 31.99"	039° 53' 55.45"	Картометрический метод	5.00	–
10791	491573.34	1344577.17	053° 15' 32.18"	039° 53' 55.85"	Картометрический метод	5.00	–
10792	491580.01	1344581.61	053° 15' 32.40"	039° 53' 56.09"	Картометрический метод	5.00	–
10793	491588.65	1344584.58	053° 15' 32.67"	039° 53' 56.26"	Картометрический метод	5.00	–
10794	491597.01	1344585.19	053° 15' 32.94"	039° 53' 56.31"	Картометрический метод	5.00	–
10795	491605.43	1344584.20	053° 15' 33.22"	039° 53' 56.26"	Картометрический метод	5.00	–
10796	491617.23	1344579.31	053° 15' 33.60"	039° 53' 56.01"	Картометрический метод	5.00	–
10797	491640.10	1344562.20	053° 15' 34.35"	039° 53' 55.11"	Картометрический метод	5.00	–
10798	491649.07	1344551.42	053° 15' 34.65"	039° 53' 54.54"	Картометрический метод	5.00	–
10799	491659.43	1344535.73	053° 15' 34.99"	039° 53' 53.71"	Картометрический метод	5.00	–
10800	491666.87	1344523.26	053° 15' 35.24"	039° 53' 53.04"	Картометрический метод	5.00	–
10801	491674.42	1344514.55	053° 15' 35.49"	039° 53' 52.58"	Картометрический метод	5.00	–
10802	491683.26	1344512.34	053° 15' 35.78"	039° 53' 52.47"	Картометрический метод	5.00	–
10803	491693.02	1344513.73	053° 15' 36.09"	039° 53' 52.55"	Картометрический метод	5.00	–
10804	491704.33	1344523.12	053° 15' 36.45"	039° 53' 53.07"	Картометрический метод	5.00	–
10805	491731.58	1344547.17	053° 15' 37.32"	039° 53' 54.40"	Картометрический метод	5.00	–
10806	491763.79	1344574.74	053° 15' 38.34"	039° 53' 55.92"	Картометрический метод	5.00	–
10807	491784.92	1344590.34	053° 15' 39.02"	039° 53' 56.78"	Картометрический метод	5.00	–
10808	491832.18	1344625.76	053° 15' 40.52"	039° 53' 58.75"	Картометрический метод	5.00	–
10809	491847.00	1344635.52	053° 15' 40.99"	039° 53' 59.29"	Картометрический метод	5.00	–
10810	491855.36	1344640.05	053° 15' 41.26"	039° 53' 59.54"	Картометрический метод	5.00	–
10811	491868.26	1344641.68	053° 15' 41.68"	039° 53' 59.64"	Картометрический метод	5.00	–
10812	491877.44	1344644.12	053° 15' 41.97"	039° 53' 59.78"	Картометрический метод	5.00	–
10813	491887.67	1344649.58	053° 15' 42.30"	039° 54' 00.09"	Картометрический метод	5.00	–
10814	491904.40	1344663.88	053° 15' 42.83"	039° 54' 00.88"	Картометрический метод	5.00	–

10815	491912.42	1344675.38	053° 15' 43.09"	039° 54' 01.51"	Картометрический метод	5.00	–
10816	491925.79	1344694.09	053° 15' 43.51"	039° 54' 02.53"	Картометрический метод	5.00	–
10817	491937.41	1344713.85	053° 15' 43.87"	039° 54' 03.61"	Картометрический метод	5.00	–
10818	491940.89	1344723.73	053° 15' 43.97"	039° 54' 04.14"	Картометрический метод	5.00	–
10819	491943.33	1344735.35	053° 15' 44.05"	039° 54' 04.77"	Картометрический метод	5.00	–
10820	491943.33	1344744.29	053° 15' 44.04"	039° 54' 05.26"	Картометрический метод	5.00	–
10821	491940.89	1344757.89	053° 15' 43.95"	039° 54' 05.99"	Картометрический метод	5.00	–
10822	491939.73	1344772.19	053° 15' 43.91"	039° 54' 06.76"	Картометрический метод	5.00	–
10823	491939.38	1344800.31	053° 15' 43.88"	039° 54' 08.27"	Картометрический метод	5.00	–
10824	491939.96	1344832.03	053° 15' 43.88"	039° 54' 09.99"	Картометрический метод	5.00	–
10825	491940.08	1344849.70	053° 15' 43.87"	039° 54' 10.94"	Картометрический метод	5.00	–
10826	491943.33	1344882.12	053° 15' 43.95"	039° 54' 12.69"	Картометрический метод	5.00	–
10827	491948.33	1344920.70	053° 15' 44.09"	039° 54' 14.78"	Картометрический метод	5.00	–
10828	491949.96	1344946.04	053° 15' 44.13"	039° 54' 16.14"	Картометрический метод	5.00	–
10829	491951.70	1344962.07	053° 15' 44.17"	039° 54' 17.01"	Картометрический метод	5.00	–
10830	491954.14	1344984.94	053° 15' 44.24"	039° 54' 18.25"	Картометрический метод	5.00	–
10831	491948.56	1345041.10	053° 15' 44.02"	039° 54' 21.27"	Картометрический метод	5.00	–
10832	491946.12	1345064.10	053° 15' 43.93"	039° 54' 22.51"	Картометрический метод	5.00	–
10833	491940.08	1345086.30	053° 15' 43.72"	039° 54' 23.70"	Картометрический метод	5.00	–
10834	491933.11	1345103.62	053° 15' 43.48"	039° 54' 24.62"	Картометрический метод	5.00	–
10835	491921.25	1345122.00	053° 15' 43.08"	039° 54' 25.60"	Картометрический метод	5.00	–
10836	491905.04	1345148.00	053° 15' 42.54"	039° 54' 26.99"	Картометрический метод	5.00	–
10837	491895.46	1345161.43	053° 15' 42.22"	039° 54' 27.70"	Картометрический метод	5.00	–
10838	491878.95	1345180.90	053° 15' 41.68"	039° 54' 28.73"	Картометрический метод	5.00	–
10839	491864.43	1345195.89	053° 15' 41.20"	039° 54' 29.53"	Картометрический метод	5.00	–
10840	491858.85	1345207.39	053° 15' 41.01"	039° 54' 30.14"	Картометрический метод	5.00	–
10841	491849.44	1345212.39	053° 15' 40.70"	039° 54' 30.40"	Картометрический метод	5.00	–
10842	491820.62	1345227.84	053° 15' 39.76"	039° 54' 31.20"	Картометрический метод	5.00	–
10843	491800.63	1345234.12	053° 15' 39.11"	039° 54' 31.52"	Картометрический метод	5.00	–
10844	491769.60	1345238.54	053° 15' 38.10"	039° 54' 31.73"	Картометрический метод	5.00	–
10845	491743.80	1345239.70	053° 15' 37.27"	039° 54' 31.76"	Картометрический метод	5.00	–
10846	491733.52	1345237.63	053° 15' 36.94"	039° 54' 31.64"	Картометрический метод	5.00	–
10847	491728.37	1345236.01	053° 15' 36.77"	039° 54' 31.55"	Картометрический метод	5.00	–
10848	491717.19	1345233.66	053° 15' 36.41"	039° 54' 31.41"	Картометрический метод	5.00	–
10849	491704.52	1345231.68	053° 15' 36.00"	039° 54' 31.29"	Картометрический метод	5.00	–
10850	491686.39	1345232.14	053° 15' 35.42"	039° 54' 31.29"	Картометрический метод	5.00	–
10851	491658.04	1345233.42	053° 15' 34.50"	039° 54' 31.33"	Картометрический метод	5.00	–
10852	491641.54	1345232.96	053° 15' 33.97"	039° 54' 31.29"	Картометрический метод	5.00	–
10853	491629.68	1345231.18	053° 15' 33.58"	039° 54' 31.18"	Картометрический метод	5.00	–

10854	491616.84	1345229.64	053° 15' 33.17"	039° 54' 31.08"	Картометрический метод	5.00	–
10855	491593.44	1345222.92	053° 15' 32.42"	039° 54' 30.69"	Картометрический метод	5.00	–
10856	491583.20	1345219.59	053° 15' 32.09"	039° 54' 30.50"	Картометрический метод	5.00	–
10857	491575.06	1345215.76	053° 15' 31.83"	039° 54' 30.29"	Картометрический метод	5.00	–
10858	491554.38	1345201.70	053° 15' 31.17"	039° 54' 29.51"	Картометрический метод	5.00	–
10859	491547.29	1345192.63	053° 15' 30.95"	039° 54' 29.01"	Картометрический метод	5.00	–
10860	491544.50	1345184.50	053° 15' 30.86"	039° 54' 28.57"	Картометрический метод	5.00	–
10861	491540.90	1345168.11	053° 15' 30.75"	039° 54' 27.68"	Картометрический метод	5.00	–
10862	491538.69	1345150.68	053° 15' 30.69"	039° 54' 26.74"	Картометрический метод	5.00	–
10863	491540.09	1345128.25	053° 15' 30.75"	039° 54' 25.53"	Картометрический метод	5.00	–
10864	491536.48	1345108.85	053° 15' 30.65"	039° 54' 24.48"	Картометрический метод	5.00	–
10865	491528.00	1345088.28	053° 15' 30.39"	039° 54' 23.36"	Картометрический метод	5.00	–
10866	491522.42	1345079.21	053° 15' 30.21"	039° 54' 22.87"	Картометрический метод	5.00	–
10867	491513.82	1345071.31	053° 15' 29.94"	039° 54' 22.43"	Картометрический метод	5.00	–
10868	491502.67	1345063.64	053° 15' 29.59"	039° 54' 22.01"	Картометрический метод	5.00	–
10869	491486.40	1345055.51	053° 15' 29.06"	039° 54' 21.55"	Картометрический метод	5.00	–
10870	491476.32	1345053.64	053° 15' 28.74"	039° 54' 21.44"	Картометрический метод	5.00	–
10871	491465.48	1345055.42	053° 15' 28.39"	039° 54' 21.52"	Картометрический метод	5.00	–
10872	491446.83	1345064.18	053° 15' 27.78"	039° 54' 21.98"	Картометрический метод	5.00	–
10873	491421.47	1345075.28	053° 15' 26.95"	039° 54' 22.55"	Картометрический метод	5.00	–
10874	491410.91	1345079.67	053° 15' 26.61"	039° 54' 22.77"	Картометрический метод	5.00	–
10875	491399.13	1345083.64	053° 15' 26.22"	039° 54' 22.97"	Картометрический метод	5.00	–
10876	491384.86	1345087.23	053° 15' 25.76"	039° 54' 23.15"	Картометрический метод	5.00	–
10877	491368.99	1345094.11	053° 15' 25.24"	039° 54' 23.51"	Картометрический метод	5.00	–
10878	491352.29	1345104.66	053° 15' 24.70"	039° 54' 24.06"	Картометрический метод	5.00	–
10879	491349.15	1345109.66	053° 15' 24.59"	039° 54' 24.32"	Картометрический метод	5.00	–
10880	491345.08	1345135.81	053° 15' 24.44"	039° 54' 25.73"	Картометрический метод	5.00	–
10881	491345.55	1345148.47	053° 15' 24.45"	039° 54' 26.41"	Картометрический метод	5.00	–
10882	491347.99	1345163.58	053° 15' 24.52"	039° 54' 27.23"	Картометрический метод	5.00	–
10883	491353.03	1345178.56	053° 15' 24.67"	039° 54' 28.04"	Картометрический метод	5.00	–
10884	491359.46	1345189.72	053° 15' 24.87"	039° 54' 28.65"	Картометрический метод	5.00	–
10885	491364.47	1345195.40	053° 15' 25.03"	039° 54' 28.96"	Картометрический метод	5.00	–
10886	491379.00	1345208.53	053° 15' 25.49"	039° 54' 29.69"	Картометрический метод	5.00	–
10887	491384.73	1345214.87	053° 15' 25.67"	039° 54' 30.04"	Картометрический метод	5.00	–
10888	491391.46	1345223.98	053° 15' 25.89"	039° 54' 30.53"	Картометрический метод	5.00	–
10889	491403.79	1345244.64	053° 15' 26.27"	039° 54' 31.66"	Картометрический метод	5.00	–
10890	491405.25	1345252.98	053° 15' 26.31"	039° 54' 32.11"	Картометрический метод	5.00	–
10891	491403.92	1345260.98	053° 15' 26.26"	039° 54' 32.54"	Картометрический метод	5.00	–
10892	491399.70	1345267.00	053° 15' 26.12"	039° 54' 32.86"	Картометрический метод	5.00	–

10893	491389.05	1345281.16	053° 15' 25.77"	039° 54' 33.61"	Картометрический метод	5.00	–
10894	491385.17	1345286.70	053° 15' 25.64"	039° 54' 33.91"	Картометрический метод	5.00	–
10895	491380.30	1345298.38	053° 15' 25.48"	039° 54' 34.53"	Картометрический метод	5.00	–
10896	491377.51	1345309.54	053° 15' 25.38"	039° 54' 35.13"	Картометрический метод	5.00	–
10897	491376.58	1345323.49	053° 15' 25.34"	039° 54' 35.88"	Картометрический метод	5.00	–
10898	491375.76	1345339.76	053° 15' 25.30"	039° 54' 36.76"	Картометрический метод	5.00	–
10899	491376.93	1345353.70	053° 15' 25.33"	039° 54' 37.51"	Картометрический метод	5.00	–
10900	491377.51	1345363.46	053° 15' 25.34"	039° 54' 38.04"	Картометрический метод	5.00	–
10901	491374.95	1345380.31	053° 15' 25.25"	039° 54' 38.95"	Картометрический метод	5.00	–
10902	491371.81	1345389.03	053° 15' 25.14"	039° 54' 39.41"	Картометрический метод	5.00	–
10903	491367.28	1345403.21	053° 15' 24.99"	039° 54' 40.17"	Картометрический метод	5.00	–
10904	491364.26	1345419.82	053° 15' 24.88"	039° 54' 41.07"	Картометрический метод	5.00	–
10905	491364.03	1345450.27	053° 15' 24.85"	039° 54' 42.71"	Картометрический метод	5.00	–
10906	491364.84	1345465.73	053° 15' 24.87"	039° 54' 43.54"	Картометрический метод	5.00	–
10907	491368.68	1345476.42	053° 15' 24.99"	039° 54' 44.12"	Картометрический метод	5.00	–
10908	491376.11	1345490.71	053° 15' 25.22"	039° 54' 44.90"	Картометрический метод	5.00	–
10909	491386.20	1345503.95	053° 15' 25.53"	039° 54' 45.63"	Картометрический метод	5.00	–
10910	491391.74	1345510.42	053° 15' 25.71"	039° 54' 45.98"	Картометрический метод	5.00	–
10911	491400.40	1345519.88	053° 15' 25.98"	039° 54' 46.50"	Картометрический метод	5.00	–
10912	491410.05	1345528.02	053° 15' 26.29"	039° 54' 46.95"	Картометрический метод	5.00	–
10913	491417.48	1345531.27	053° 15' 26.53"	039° 54' 47.13"	Картометрический метод	5.00	–
10914	491426.43	1345530.92	053° 15' 26.82"	039° 54' 47.12"	Картометрический метод	5.00	–
10915	491434.23	1345528.19	053° 15' 27.07"	039° 54' 46.98"	Картометрический метод	5.00	–
10916	491459.32	1345508.61	053° 15' 27.90"	039° 54' 45.96"	Картометрический метод	5.00	–
10917	491473.96	1345502.68	053° 15' 28.37"	039° 54' 45.65"	Картометрический метод	5.00	–
10918	491481.17	1345503.03	053° 15' 28.61"	039° 54' 45.68"	Картометрический метод	5.00	–
10919	491493.14	1345510.47	053° 15' 28.99"	039° 54' 46.09"	Картометрический метод	5.00	–
10920	491507.66	1345526.27	053° 15' 29.45"	039° 54' 46.96"	Картометрический метод	5.00	–
10921	491523.23	1345545.56	053° 15' 29.94"	039° 54' 48.02"	Картометрический метод	5.00	–
10922	491531.14	1345562.53	053° 15' 30.18"	039° 54' 48.94"	Картометрический метод	5.00	–
10923	491534.16	1345579.85	053° 15' 30.27"	039° 54' 49.88"	Картометрический метод	5.00	–
10924	491534.97	1345597.63	053° 15' 30.29"	039° 54' 50.84"	Картометрический метод	5.00	–
10925	491537.06	1345628.22	053° 15' 30.33"	039° 54' 52.49"	Картометрический метод	5.00	–
10926	491532.18	1345663.75	053° 15' 30.15"	039° 54' 54.40"	Картометрический метод	5.00	–
10927	491525.44	1345688.73	053° 15' 29.92"	039° 54' 55.74"	Картометрический метод	5.00	–
10928	491514.70	1345727.21	053° 15' 29.55"	039° 54' 57.80"	Картометрический метод	5.00	–
10929	491513.35	1345733.22	053° 15' 29.50"	039° 54' 58.13"	Картометрический метод	5.00	–
10930	491511.39	1345740.29	053° 15' 29.43"	039° 54' 58.51"	Картометрический метод	5.00	–
10931	491508.30	1345749.92	053° 15' 29.32"	039° 54' 59.02"	Картометрический метод	5.00	–

10932	491502.97	1345764.75	053° 15' 29.14"	039° 54' 59.82"	Картометрический метод	5.00	–
10933	491489.18	1345788.44	053° 15' 28.68"	039° 55' 01.08"	Картометрический метод	5.00	–
10934	491477.14	1345800.13	053° 15' 28.28"	039° 55' 01.70"	Картометрический метод	5.00	–
10935	491469.54	1345806.53	053° 15' 28.03"	039° 55' 02.03"	Картометрический метод	5.00	–
10936	491460.76	1345813.30	053° 15' 27.75"	039° 55' 02.39"	Картометрический метод	5.00	–
10937	491453.05	1345818.61	053° 15' 27.49"	039° 55' 02.67"	Картометрический метод	5.00	–
10938	491449.42	1345820.76	053° 15' 27.37"	039° 55' 02.78"	Картометрический метод	5.00	–
10939	491440.90	1345825.41	053° 15' 27.10"	039° 55' 03.02"	Картометрический метод	5.00	–
10940	491414.97	1345838.45	053° 15' 26.25"	039° 55' 03.70"	Картометрический метод	5.00	–
10941	491399.40	1345842.57	053° 15' 25.74"	039° 55' 03.90"	Картометрический метод	5.00	–
10942	491386.34	1345843.99	053° 15' 25.32"	039° 55' 03.96"	Картометрический метод	5.00	–
10943	491364.38	1345841.32	053° 15' 24.61"	039° 55' 03.80"	Картометрический метод	5.00	–
10944	491337.53	1345833.18	053° 15' 23.75"	039° 55' 03.33"	Картометрический метод	5.00	–
10945	491321.73	1345823.19	053° 15' 23.24"	039° 55' 02.77"	Картометрический метод	5.00	–
10946	491303.71	1345816.10	053° 15' 22.67"	039° 55' 02.37"	Картометрический метод	5.00	–
10947	491288.49	1345813.66	053° 15' 22.17"	039° 55' 02.22"	Картометрический метод	5.00	–
10948	491270.36	1345814.36	053° 15' 21.59"	039° 55' 02.24"	Картометрический метод	5.00	–
10949	491250.53	1345819.86	053° 15' 20.94"	039° 55' 02.51"	Картометрический метод	5.00	–
10950	491240.96	1345824.58	053° 15' 20.63"	039° 55' 02.76"	Картометрический метод	5.00	–
10951	491234.34	1345829.59	053° 15' 20.41"	039° 55' 03.02"	Картометрический метод	5.00	–
10952	491222.48	1345839.81	053° 15' 20.02"	039° 55' 03.56"	Картометрический метод	5.00	–
10953	491210.17	1345848.17	053° 15' 19.62"	039° 55' 04.00"	Картометрический метод	5.00	–
10954	491201.68	1345851.89	053° 15' 19.34"	039° 55' 04.19"	Картометрический метод	5.00	–
10955	491185.88	1345855.15	053° 15' 18.83"	039° 55' 04.35"	Картометрический метод	5.00	–
10956	491159.38	1345854.22	053° 15' 17.97"	039° 55' 04.27"	Картометрический метод	5.00	–
10957	491141.53	1345851.70	053° 15' 17.40"	039° 55' 04.11"	Картометрический метод	5.00	–
10958	491118.73	1345847.67	053° 15' 16.66"	039° 55' 03.87"	Картометрический метод	5.00	–
10959	491102.52	1345844.07	053° 15' 16.14"	039° 55' 03.66"	Картометрический метод	5.00	–
10960	491088.79	1345839.17	053° 15' 15.70"	039° 55' 03.38"	Картометрический метод	5.00	–
10961	491075.89	1345833.21	053° 15' 15.29"	039° 55' 03.05"	Картометрический метод	5.00	–
10962	491065.77	1345826.79	053° 15' 14.96"	039° 55' 02.69"	Картометрический метод	5.00	–
10963	491060.45	1345819.83	053° 15' 14.80"	039° 55' 02.31"	Картометрический метод	5.00	–
10964	491058.02	1345813.42	053° 15' 14.72"	039° 55' 01.96"	Картометрический метод	5.00	–
10965	491052.28	1345794.48	053° 15' 14.55"	039° 55' 00.93"	Картометрический метод	5.00	–
10966	491047.81	1345782.90	053° 15' 14.41"	039° 55' 00.30"	Картометрический метод	5.00	–
10967	491041.49	1345774.93	053° 15' 14.21"	039° 54' 59.87"	Картометрический метод	5.00	–
10968	491030.84	1345767.41	053° 15' 13.87"	039° 54' 59.45"	Картометрический метод	5.00	–
10969	491018.72	1345765.09	053° 15' 13.48"	039° 54' 59.31"	Картометрический метод	5.00	–
10970	491008.33	1345755.02	053° 15' 13.15"	039° 54' 58.76"	Картометрический метод	5.00	–

10971	490994.94	1345748.23	053° 15' 12.72"	039° 54' 58.38"	Картометрический метод	5.00	–
10972	490984.49	1345745.33	053° 15' 12.39"	039° 54' 58.21"	Картометрический метод	5.00	–
10973	490972.98	1345741.03	053° 15' 12.02"	039° 54' 57.96"	Картометрический метод	5.00	–
10974	490955.90	1345733.36	053° 15' 11.47"	039° 54' 57.53"	Картометрический метод	5.00	–
10975	490949.62	1345731.73	053° 15' 11.27"	039° 54' 57.44"	Картометрический метод	5.00	–
10976	490933.93	1345730.57	053° 15' 10.76"	039° 54' 57.36"	Картометрический метод	5.00	–
10977	490922.15	1345731.76	053° 15' 10.38"	039° 54' 57.41"	Картометрический метод	5.00	–
10978	490909.61	1345733.29	053° 15' 09.97"	039° 54' 57.48"	Картометрический метод	5.00	–
10979	490896.68	1345733.98	053° 15' 09.56"	039° 54' 57.50"	Картометрический метод	5.00	–
10980	490881.33	1345734.47	053° 15' 09.06"	039° 54' 57.51"	Картометрический метод	5.00	–
10981	490871.86	1345735.28	053° 15' 08.75"	039° 54' 57.54"	Картометрический метод	5.00	–
10982	490853.08	1345738.20	053° 15' 08.14"	039° 54' 57.68"	Картометрический метод	5.00	–
10983	490843.96	1345739.40	053° 15' 07.85"	039° 54' 57.74"	Картометрический метод	5.00	–
10984	490838.56	1345739.51	053° 15' 07.67"	039° 54' 57.74"	Картометрический метод	5.00	–
10985	490823.14	1345737.09	053° 15' 07.18"	039° 54' 57.59"	Картометрический метод	5.00	–
10986	490808.51	1345731.80	053° 15' 06.71"	039° 54' 57.29"	Картометрический метод	5.00	–
10987	490796.45	1345726.35	053° 15' 06.32"	039° 54' 56.98"	Картометрический метод	5.00	–
10988	490783.88	1345719.09	053° 15' 05.92"	039° 54' 56.58"	Картометрический метод	5.00	–
10989	490771.04	1345712.03	053° 15' 05.51"	039° 54' 56.18"	Картометрический метод	5.00	–
10990	490762.58	1345707.71	053° 15' 05.24"	039° 54' 55.94"	Картометрический метод	5.00	–
10991	490752.59	1345702.90	053° 15' 04.92"	039° 54' 55.67"	Картометрический метод	5.00	–
10992	490742.36	1345698.70	053° 15' 04.59"	039° 54' 55.43"	Картометрический метод	5.00	–
10993	490721.15	1345691.81	053° 15' 03.91"	039° 54' 55.04"	Картометрический метод	5.00	–
10994	490708.95	1345689.84	053° 15' 03.51"	039° 54' 54.92"	Картометрический метод	5.00	–
10995	490699.79	1345689.38	053° 15' 03.22"	039° 54' 54.88"	Картометрический метод	5.00	–
10996	490673.13	1345688.05	053° 15' 02.36"	039° 54' 54.78"	Картометрический метод	5.00	–
10997	490655.98	1345685.68	053° 15' 01.80"	039° 54' 54.64"	Картометрический метод	5.00	–
10998	490637.42	1345682.37	053° 15' 01.21"	039° 54' 54.44"	Картометрический метод	5.00	–
10999	490610.42	1345675.71	053° 15' 00.34"	039° 54' 54.05"	Картометрический метод	5.00	–
11000	490601.39	1345673.84	053° 15' 00.05"	039° 54' 53.94"	Картометрический метод	5.00	–
11001	490589.37	1345673.28	053° 14' 59.66"	039° 54' 53.90"	Картометрический метод	5.00	–
11002	490577.05	1345677.35	053° 14' 59.26"	039° 54' 54.10"	Картометрический метод	5.00	–
11003	490567.99	1345683.62	053° 14' 58.96"	039° 54' 54.43"	Картометрический метод	5.00	–
11004	490557.18	1345692.92	053° 14' 58.60"	039° 54' 54.92"	Картометрический метод	5.00	–
11005	490543.91	1345709.33	053° 14' 58.16"	039° 54' 55.79"	Картометрический метод	5.00	–
11006	490538.00	1345722.58	053° 14' 57.96"	039° 54' 56.50"	Картометрический метод	5.00	–
11007	490534.08	1345733.01	053° 14' 57.83"	039° 54' 57.06"	Картометрический метод	5.00	–
11008	490532.38	1345747.82	053° 14' 57.77"	039° 54' 57.85"	Картометрический метод	5.00	–
11009	490533.48	1345760.61	053° 14' 57.79"	039° 54' 58.55"	Картометрический метод	5.00	–

11010	490536.18	1345774.99	053° 14' 57.87"	039° 54' 59.32"	Картометрический метод	5.00	–
11011	490540.08	1345788.97	053° 14' 57.99"	039° 55' 00.08"	Картометрический метод	5.00	–
11012	490545.79	1345804.13	053° 14' 58.16"	039° 55' 00.90"	Картометрический метод	5.00	–
11013	490552.12	1345821.69	053° 14' 58.36"	039° 55' 01.86"	Картометрический метод	5.00	–
11014	490555.61	1345833.86	053° 14' 58.46"	039° 55' 02.52"	Картометрический метод	5.00	–
11015	490557.49	1345845.66	053° 14' 58.52"	039° 55' 03.16"	Картометрический метод	5.00	–
11016	490556.48	1345863.98	053° 14' 58.47"	039° 55' 04.14"	Картометрический метод	5.00	–
11017	490552.18	1345872.93	053° 14' 58.33"	039° 55' 04.62"	Картометрический метод	5.00	–
11018	490547.19	1345883.15	053° 14' 58.16"	039° 55' 05.17"	Картометрический метод	5.00	–
11019	490536.26	1345914.18	053° 14' 57.78"	039° 55' 06.83"	Картометрический метод	5.00	–
11020	490529.41	1345933.94	053° 14' 57.55"	039° 55' 07.89"	Картометрический метод	5.00	–
11021	490520.57	1345957.53	053° 14' 57.25"	039° 55' 09.15"	Картометрический метод	5.00	–
11022	490513.60	1345973.40	053° 14' 57.01"	039° 55' 10.00"	Картометрический метод	5.00	–
11023	490508.09	1345985.44	053° 14' 56.83"	039° 55' 10.64"	Картометрический метод	5.00	–
11024	490503.15	1345994.08	053° 14' 56.66"	039° 55' 11.10"	Картометрический метод	5.00	–
11025	490498.74	1346005.51	053° 14' 56.51"	039° 55' 11.71"	Картометрический метод	5.00	–
11026	490494.83	1346018.74	053° 14' 56.38"	039° 55' 12.42"	Картометрический метод	5.00	–
11027	490493.18	1346026.46	053° 14' 56.32"	039° 55' 12.83"	Картометрический метод	5.00	–
11028	490492.53	1346033.56	053° 14' 56.29"	039° 55' 13.22"	Картометрический метод	5.00	–
11029	490493.73	1346044.69	053° 14' 56.32"	039° 55' 13.82"	Картометрический метод	5.00	–
11030	490493.73	1346060.14	053° 14' 56.31"	039° 55' 14.65"	Картометрический метод	5.00	–
11031	490492.80	1346074.32	053° 14' 56.28"	039° 55' 15.41"	Картометрический метод	5.00	–
11032	490492.92	1346085.59	053° 14' 56.27"	039° 55' 16.02"	Картометрический метод	5.00	–
11033	490494.78	1346093.15	053° 14' 56.33"	039° 55' 16.43"	Картометрический метод	5.00	–
11034	490501.28	1346108.95	053° 14' 56.53"	039° 55' 17.29"	Картометрический метод	5.00	–
11035	490505.23	1346121.38	053° 14' 56.65"	039° 55' 17.97"	Картометрический метод	5.00	–
11036	490509.30	1346130.56	053° 14' 56.77"	039° 55' 18.47"	Картометрический метод	5.00	–
11037	490513.79	1346138.42	053° 14' 56.91"	039° 55' 18.89"	Картометрический метод	5.00	–
11038	490520.65	1346146.38	053° 14' 57.13"	039° 55' 19.33"	Картометрический метод	5.00	–
11039	490524.91	1346153.75	053° 14' 57.26"	039° 55' 19.73"	Картометрический метод	5.00	–
11040	490528.36	1346163.12	053° 14' 57.37"	039° 55' 20.24"	Картометрический метод	5.00	–
11041	490531.84	1346172.70	053° 14' 57.47"	039° 55' 20.76"	Картометрический метод	5.00	–
11042	490535.70	1346181.07	053° 14' 57.59"	039° 55' 21.22"	Картометрический метод	5.00	–
11043	490543.39	1346192.42	053° 14' 57.83"	039° 55' 21.84"	Картометрический метод	5.00	–
11044	490548.23	1346197.59	053° 14' 57.99"	039° 55' 22.12"	Картометрический метод	5.00	–
11045	490556.07	1346204.13	053° 14' 58.24"	039° 55' 22.48"	Картометрический метод	5.00	–
11046	490563.22	1346209.35	053° 14' 58.46"	039° 55' 22.77"	Картометрический метод	5.00	–
11047	490572.25	1346214.53	053° 14' 58.75"	039° 55' 23.06"	Картометрический метод	5.00	–
11048	490582.67	1346217.75	053° 14' 59.09"	039° 55' 23.25"	Картометрический метод	5.00	–

11049	490594.37	1346221.28	053° 14' 59.46"	039° 55' 23.45"	Картометрический метод	5.00	–
11050	490611.96	1346223.35	053° 15' 00.03"	039° 55' 23.58"	Картометрический метод	5.00	–
11051	490629.40	1346227.65	053° 15' 00.59"	039° 55' 23.83"	Картометрический метод	5.00	–
11052	490642.13	1346233.53	053° 15' 01.00"	039° 55' 24.16"	Картометрический метод	5.00	–
11053	490656.19	1346242.94	053° 15' 01.45"	039° 55' 24.68"	Картометрический метод	5.00	–
11054	490664.79	1346254.79	053° 15' 01.72"	039° 55' 25.33"	Картометрический метод	5.00	–
11055	490675.25	1346280.71	053° 15' 02.04"	039° 55' 26.74"	Картометрический метод	5.00	–
11056	490681.99	1346305.58	053° 15' 02.24"	039° 55' 28.09"	Картометрический метод	5.00	–
11057	490682.34	1346324.98	053° 15' 02.24"	039° 55' 29.14"	Картометрический метод	5.00	–
11058	490680.71	1346350.43	053° 15' 02.17"	039° 55' 30.51"	Картометрический метод	5.00	–
11059	490676.41	1346374.14	053° 15' 02.02"	039° 55' 31.78"	Картометрический метод	5.00	–
11060	490675.48	1346391.34	053° 15' 01.98"	039° 55' 32.71"	Картометрический метод	5.00	–
11061	490674.67	1346404.59	053° 15' 01.94"	039° 55' 33.42"	Картометрический метод	5.00	–
11062	490672.69	1346412.61	053° 15' 01.87"	039° 55' 33.85"	Картометрический метод	5.00	–
11063	490669.44	1346418.88	053° 15' 01.76"	039° 55' 34.18"	Картометрический метод	5.00	–
11064	490662.00	1346430.74	053° 15' 01.51"	039° 55' 34.82"	Картометрический метод	5.00	–
11065	490653.98	1346437.59	053° 15' 01.25"	039° 55' 35.18"	Картометрический метод	5.00	–
11066	490649.90	1346446.17	053° 15' 01.11"	039° 55' 35.63"	Картометрический метод	5.00	–
11067	490634.23	1346472.57	053° 15' 00.59"	039° 55' 37.04"	Картометрический метод	5.00	–
11068	490628.19	1346486.52	053° 15' 00.38"	039° 55' 37.79"	Картометрический метод	5.00	–
11069	490623.07	1346501.74	053° 15' 00.21"	039° 55' 38.60"	Картометрический метод	5.00	–
11070	490623.07	1346509.87	053° 15' 00.20"	039° 55' 39.04"	Картометрический метод	5.00	–
11071	490624.58	1346516.73	053° 15' 00.25"	039° 55' 39.41"	Картометрический метод	5.00	–
11072	490627.37	1346521.61	053° 15' 00.34"	039° 55' 39.68"	Картометрический метод	5.00	–
11073	490637.13	1346528.12	053° 15' 00.65"	039° 55' 40.04"	Картометрический метод	5.00	–
11074	490647.69	1346533.92	053° 15' 00.98"	039° 55' 40.36"	Картометрический метод	5.00	–
11075	490655.86	1346540.34	053° 15' 01.24"	039° 55' 40.72"	Картометрический метод	5.00	–
11076	490673.19	1346553.81	053° 15' 01.80"	039° 55' 41.46"	Картометрический метод	5.00	–
11077	490676.70	1346557.39	053° 15' 01.91"	039° 55' 41.66"	Картометрический метод	5.00	–
11078	490680.88	1346562.36	053° 15' 02.04"	039° 55' 41.93"	Картометрический метод	5.00	–
11079	490693.07	1346578.19	053° 15' 02.42"	039° 55' 42.80"	Картометрический метод	5.00	–
11080	490702.07	1346591.28	053° 15' 02.71"	039° 55' 43.51"	Картометрический метод	5.00	–
11081	490715.94	1346613.40	053° 15' 03.14"	039° 55' 44.72"	Картометрический метод	5.00	–
11082	490721.00	1346621.14	053° 15' 03.30"	039° 55' 45.15"	Картометрический метод	5.00	–
11083	490727.35	1346628.10	053° 15' 03.50"	039° 55' 45.53"	Картометрический метод	5.00	–
11084	490732.60	1346632.75	053° 15' 03.67"	039° 55' 45.78"	Картометрический метод	5.00	–
11085	490743.70	1346641.42	053° 15' 04.02"	039° 55' 46.26"	Картометрический метод	5.00	–
11086	490760.66	1346653.16	053° 15' 04.56"	039° 55' 46.92"	Картометрический метод	5.00	–
11087	490769.38	1346657.69	053° 15' 04.84"	039° 55' 47.17"	Картометрический метод	5.00	–

11088	490780.65	1346659.79	053° 15' 05.20"	039° 55' 47.29"	Картометрический метод	5.00	–
11089	490793.09	1346659.79	053° 15' 05.60"	039° 55' 47.31"	Картометрический метод	5.00	–
11090	490805.87	1346656.88	053° 15' 06.02"	039° 55' 47.16"	Картометрический метод	5.00	–
11091	490828.07	1346651.88	053° 15' 06.74"	039° 55' 46.92"	Картометрический метод	5.00	–
11092	490849.91	1346652.12	053° 15' 07.45"	039° 55' 46.96"	Картометрический метод	5.00	–
11093	490858.63	1346654.21	053° 15' 07.73"	039° 55' 47.08"	Картометрический метод	5.00	–
11094	490863.51	1346657.93	053° 15' 07.88"	039° 55' 47.28"	Картометрический метод	5.00	–
11095	490865.25	1346666.41	053° 15' 07.93"	039° 55' 47.74"	Картометрический метод	5.00	–
11096	490863.39	1346674.20	053° 15' 07.87"	039° 55' 48.16"	Картометрический метод	5.00	–
11097	490854.77	1346692.48	053° 15' 07.58"	039° 55' 49.14"	Картометрический метод	5.00	–
11098	490842.94	1346718.24	053° 15' 07.18"	039° 55' 50.51"	Картометрический метод	5.00	–
11099	490839.69	1346734.86	053° 15' 07.06"	039° 55' 51.41"	Картометрический метод	5.00	–
11100	490840.62	1346750.08	053° 15' 07.08"	039° 55' 52.23"	Картометрический метод	5.00	–
11101	490843.75	1346762.05	053° 15' 07.18"	039° 55' 52.88"	Картометрический метод	5.00	–
11102	490848.75	1346772.86	053° 15' 07.33"	039° 55' 53.47"	Картометрический метод	5.00	–
11103	490858.05	1346789.82	053° 15' 07.62"	039° 55' 54.39"	Картометрический метод	5.00	–
11104	490870.60	1346805.40	053° 15' 08.01"	039° 55' 55.24"	Картометрический метод	5.00	–
11105	490888.03	1346819.57	053° 15' 08.57"	039° 55' 56.03"	Картометрический метод	5.00	–
11106	490898.26	1346826.31	053° 15' 08.90"	039° 55' 56.40"	Картометрический метод	5.00	–
11107	490909.48	1346829.56	053° 15' 09.26"	039° 55' 56.59"	Картометрический метод	5.00	–
11108	490919.32	1346830.23	053° 15' 09.57"	039° 55' 56.64"	Картометрический метод	5.00	–
11109	490925.57	1346827.24	053° 15' 09.78"	039° 55' 56.48"	Картометрический метод	5.00	–
11110	490931.61	1346821.20	053° 15' 09.98"	039° 55' 56.16"	Картометрический метод	5.00	–
11111	490938.23	1346816.44	053° 15' 10.19"	039° 55' 55.91"	Картометрический метод	5.00	–
11112	490944.97	1346815.04	053° 15' 10.41"	039° 55' 55.84"	Картометрический метод	5.00	–
11113	490955.32	1346816.67	053° 15' 10.75"	039° 55' 55.94"	Картометрический метод	5.00	–
11114	490963.92	1346819.92	053° 15' 11.02"	039° 55' 56.13"	Картометрический метод	5.00	–
11115	490971.24	1346827.94	053° 15' 11.25"	039° 55' 56.57"	Картометрический метод	5.00	–
11116	490976.00	1346842.70	053° 15' 11.40"	039° 55' 57.37"	Картометрический метод	5.00	–
11117	490975.89	1346856.06	053° 15' 11.39"	039° 55' 58.09"	Картометрический метод	5.00	–
11118	490964.03	1346873.42	053° 15' 10.99"	039° 55' 59.01"	Картометрический метод	5.00	–
11119	490930.32	1346922.46	053° 15' 09.87"	039° 56' 01.62"	Картометрический метод	5.00	–
11120	490912.66	1346945.59	053° 15' 09.28"	039° 56' 02.85"	Картометрический метод	5.00	–
11121	490897.56	1346962.98	053° 15' 08.78"	039° 56' 03.77"	Картометрический метод	5.00	–
11122	490874.67	1346981.80	053° 15' 08.03"	039° 56' 04.76"	Картометрический метод	5.00	–
11123	490848.87	1346999.12	053° 15' 07.19"	039° 56' 05.66"	Картометрический метод	5.00	–
11124	490832.95	1347011.32	053° 15' 06.66"	039° 56' 06.31"	Картометрический метод	5.00	–
11125	490819.58	1347022.83	053° 15' 06.22"	039° 56' 06.91"	Картометрический метод	5.00	–
11126	490810.17	1347033.75	053° 15' 05.91"	039° 56' 07.49"	Картометрический метод	5.00	–

11127	490796.44	1347057.67	053° 15' 05.45"	039° 56' 08.76"	Картометрический метод	5.00	–
11128	490787.74	1347070.05	053° 15' 05.16"	039° 56' 09.42"	Картометрический метод	5.00	–
11129	490773.58	1347087.48	053° 15' 04.69"	039° 56' 10.35"	Картометрический метод	5.00	–
11130	490756.47	1347100.61	053° 15' 04.13"	039° 56' 11.04"	Картометрический метод	5.00	–
11131	490738.35	1347109.68	053° 15' 03.54"	039° 56' 11.51"	Картометрический метод	5.00	–
11132	490724.75	1347112.47	053° 15' 03.10"	039° 56' 11.64"	Картометрический метод	5.00	–
11133	490710.92	1347111.65	053° 15' 02.65"	039° 56' 11.58"	Картометрический метод	5.00	–
11134	490685.35	1347104.80	053° 15' 01.83"	039° 56' 11.18"	Картометрический метод	5.00	–
11135	490673.27	1347103.75	053° 15' 01.44"	039° 56' 11.11"	Картометрический метод	5.00	–
11136	490657.23	1347104.80	053° 15' 00.92"	039° 56' 11.15"	Картометрический метод	5.00	–
11137	490641.19	1347109.68	053° 15' 00.40"	039° 56' 11.40"	Картометрический метод	5.00	–
11138	490625.19	1347119.51	053° 14' 59.87"	039° 56' 11.91"	Картометрический метод	5.00	–
11139	490611.33	1347129.55	053° 14' 59.42"	039° 56' 12.44"	Картометрический метод	5.00	–
11140	490604.82	1347137.45	053° 14' 59.20"	039° 56' 12.86"	Картометрический метод	5.00	–
11141	490600.40	1347148.49	053° 14' 59.05"	039° 56' 13.45"	Картометрический метод	5.00	–
11142	490595.99	1347169.99	053° 14' 58.90"	039° 56' 14.60"	Картометрический метод	5.00	–
11143	490595.17	1347180.10	053° 14' 58.86"	039° 56' 15.15"	Картометрический метод	5.00	–
11144	490597.27	1347193.12	053° 14' 58.92"	039° 56' 15.85"	Картометрический метод	5.00	–
11145	490602.50	1347210.78	053° 14' 59.08"	039° 56' 16.81"	Картометрический метод	5.00	–
11146	490603.43	1347225.77	053° 14' 59.10"	039° 56' 17.62"	Картометрический метод	5.00	–
11147	490599.71	1347246.34	053° 14' 58.97"	039° 56' 18.72"	Картометрический метод	5.00	–
11148	490595.41	1347269.93	053° 14' 58.81"	039° 56' 19.99"	Картометрический метод	5.00	–
11149	490593.20	1347281.44	053° 14' 58.73"	039° 56' 20.61"	Картометрический метод	5.00	–
11150	490592.50	1347304.68	053° 14' 58.69"	039° 56' 21.86"	Картометрический метод	5.00	–
11151	490595.29	1347321.99	053° 14' 58.77"	039° 56' 22.80"	Картометрический метод	5.00	–
11152	490601.22	1347334.20	053° 14' 58.96"	039° 56' 23.46"	Картометрический метод	5.00	–
11153	490609.93	1347346.75	053° 14' 59.23"	039° 56' 24.15"	Картометрический метод	5.00	–
11154	490619.00	1347358.14	053° 14' 59.52"	039° 56' 24.77"	Картометрический метод	5.00	–
11155	490626.67	1347368.36	053° 14' 59.76"	039° 56' 25.33"	Картометрический метод	5.00	–
11156	490631.66	1347376.85	053° 14' 59.91"	039° 56' 25.79"	Картометрический метод	5.00	–
11157	490636.55	1347382.06	053° 15' 00.07"	039° 56' 26.08"	Картометрический метод	5.00	–
11158	490639.22	1347388.12	053° 15' 00.15"	039° 56' 26.41"	Картометрический метод	5.00	–
11159	490638.64	1347394.28	053° 15' 00.13"	039° 56' 26.74"	Картометрический метод	5.00	–
11160	490637.13	1347398.23	053° 15' 00.08"	039° 56' 26.95"	Картометрический метод	5.00	–
11161	490630.27	1347407.52	053° 14' 59.85"	039° 56' 27.45"	Картометрический метод	5.00	–
11162	490627.60	1347416.71	053° 14' 59.76"	039° 56' 27.94"	Картометрический метод	5.00	–
11163	490628.41	1347425.54	053° 14' 59.78"	039° 56' 28.41"	Картометрический метод	5.00	–
11164	490630.27	1347434.02	053° 14' 59.83"	039° 56' 28.87"	Картометрический метод	5.00	–
11165	490634.22	1347440.30	053° 14' 59.95"	039° 56' 29.22"	Картометрический метод	5.00	–

11166	490635.04	1347443.90	053° 14' 59.98"	039° 56' 29.41"	Картометрический метод	5.00	–
11167	490631.55	1347450.06	053° 14' 59.86"	039° 56' 29.74"	Картометрический метод	5.00	–
11168	490619.93	1347459.70	053° 14' 59.48"	039° 56' 30.25"	Картометрический метод	5.00	–
11169	490602.84	1347471.44	053° 14' 58.92"	039° 56' 30.86"	Картометрический метод	5.00	–
11170	490585.76	1347479.81	053° 14' 58.36"	039° 56' 31.29"	Картометрический метод	5.00	–
11171	490571.47	1347487.94	053° 14' 57.89"	039° 56' 31.72"	Картометрический метод	5.00	–
11172	490563.80	1347494.80	053° 14' 57.64"	039° 56' 32.08"	Картометрический метод	5.00	–
11173	490545.79	1347513.74	053° 14' 57.05"	039° 56' 33.08"	Картометрический метод	5.00	–
11174	490518.71	1347543.14	053° 14' 56.15"	039° 56' 34.63"	Картометрический метод	5.00	–
11175	490506.97	1347555.58	053° 14' 55.76"	039° 56' 35.29"	Картометрический метод	5.00	–
11176	490499.42	1347567.31	053° 14' 55.51"	039° 56' 35.92"	Картометрический метод	5.00	–
11177	490484.87	1347590.93	053° 14' 55.02"	039° 56' 37.17"	Картометрический метод	5.00	–
11178	490474.20	1347615.31	053° 14' 54.66"	039° 56' 38.48"	Картометрический метод	5.00	–
11179	490467.00	1347633.09	053° 14' 54.42"	039° 56' 39.43"	Картометрический метод	5.00	–
11180	490463.63	1347651.57	053° 14' 54.30"	039° 56' 40.42"	Картометрический метод	5.00	–
11181	490460.60	1347662.37	053° 14' 54.19"	039° 56' 41.00"	Картометрический метод	5.00	–
11182	490453.63	1347673.41	053° 14' 53.96"	039° 56' 41.59"	Картометрический метод	5.00	–
11183	490443.52	1347689.45	053° 14' 53.62"	039° 56' 42.44"	Картометрический метод	5.00	–
11184	490440.03	1347701.07	053° 14' 53.50"	039° 56' 43.06"	Картометрический метод	5.00	–
11185	490440.03	1347706.65	053° 14' 53.50"	039° 56' 43.36"	Картометрический метод	5.00	–
11186	490441.31	1347716.88	053° 14' 53.53"	039° 56' 43.92"	Картометрический метод	5.00	–
11187	490439.22	1347723.73	053° 14' 53.46"	039° 56' 44.28"	Картометрический метод	5.00	–
11188	490427.37	1347734.89	053° 14' 53.07"	039° 56' 44.87"	Картометрический метод	5.00	–
11189	490416.21	1347741.98	053° 14' 52.70"	039° 56' 45.24"	Картометрический метод	5.00	–
11190	490404.82	1347746.04	053° 14' 52.33"	039° 56' 45.45"	Картометрический метод	5.00	–
11191	490386.46	1347747.44	053° 14' 51.74"	039° 56' 45.50"	Картометрический метод	5.00	–
11192	490365.20	1347750.58	053° 14' 51.05"	039° 56' 45.65"	Картометрический метод	5.00	–
11193	490339.63	1347752.32	053° 14' 50.22"	039° 56' 45.71"	Картометрический метод	5.00	–
11194	490320.80	1347751.27	053° 14' 49.61"	039° 56' 45.64"	Картометрический метод	5.00	–
11195	490294.77	1347741.40	053° 14' 48.78"	039° 56' 45.08"	Картометрический метод	5.00	–
11196	490267.69	1347736.86	053° 14' 47.91"	039° 56' 44.80"	Картометрический метод	5.00	–
11197	490234.46	1347735.24	053° 14' 46.83"	039° 56' 44.68"	Картометрический метод	5.00	–
11198	490211.80	1347736.75	053° 14' 46.10"	039° 56' 44.73"	Картометрический метод	5.00	–
11199	490183.21	1347744.88	053° 14' 45.17"	039° 56' 45.14"	Картометрический метод	5.00	–
11200	490165.43	1347747.32	053° 14' 44.59"	039° 56' 45.25"	Картометрический метод	5.00	–
11201	490139.52	1347750.93	053° 14' 43.75"	039° 56' 45.42"	Картометрический метод	5.00	–
11202	490119.06	1347753.37	053° 14' 43.09"	039° 56' 45.53"	Картометрический метод	5.00	–
11203	490108.14	1347756.27	053° 14' 42.73"	039° 56' 45.67"	Картометрический метод	5.00	–
11204	490098.03	1347762.20	053° 14' 42.40"	039° 56' 45.98"	Картометрический метод	5.00	–

11205	490083.62	1347775.45	053° 14' 41.93"	039° 56' 46.68"	Картометрический метод	5.00	–
11206	490078.85	1347788.11	053° 14' 41.77"	039° 56' 47.36"	Картометрический метод	5.00	–
11207	490074.44	1347799.38	053° 14' 41.61"	039° 56' 47.96"	Картометрический метод	5.00	–
11208	490068.39	1347807.52	053° 14' 41.41"	039° 56' 48.39"	Картометрический метод	5.00	–
11209	490057.82	1347816.35	053° 14' 41.07"	039° 56' 48.86"	Картометрический метод	5.00	–
11210	490051.31	1347820.07	053° 14' 40.85"	039° 56' 49.05"	Картометрический метод	5.00	–
11211	490039.92	1347820.07	053° 14' 40.49"	039° 56' 49.04"	Картометрический метод	5.00	–
11212	490025.98	1347811.24	053° 14' 40.04"	039° 56' 48.55"	Картометрический метод	5.00	–
11213	490014.71	1347799.50	053° 14' 39.68"	039° 56' 47.90"	Картометрический метод	5.00	–
11214	490008.55	1347782.88	053° 14' 39.49"	039° 56' 47.00"	Картометрический метод	5.00	–
11215	490001.34	1347772.89	053° 14' 39.27"	039° 56' 46.45"	Картометрический метод	5.00	–
11216	489991.93	1347766.50	053° 14' 38.97"	039° 56' 46.10"	Картометрический метод	5.00	–
11217	489978.45	1347763.24	053° 14' 38.53"	039° 56' 45.91"	Картометрический метод	5.00	–
11218	489960.32	1347765.80	053° 14' 37.95"	039° 56' 46.02"	Картометрический метод	5.00	–
11219	489946.37	1347769.75	053° 14' 37.49"	039° 56' 46.22"	Картометрический метод	5.00	–
11220	489939.52	1347776.49	053° 14' 37.27"	039° 56' 46.58"	Картометрический метод	5.00	–
11221	489936.96	1347783.00	053° 14' 37.18"	039° 56' 46.92"	Картометрический метод	5.00	–
11222	489934.75	1347793.69	053° 14' 37.10"	039° 56' 47.50"	Картометрический метод	5.00	–
11223	489930.22	1347807.64	053° 14' 36.95"	039° 56' 48.25"	Картометрический метод	5.00	–
11224	489926.15	1347819.26	053° 14' 36.81"	039° 56' 48.87"	Картометрический метод	5.00	–
11225	489924.18	1347830.76	053° 14' 36.74"	039° 56' 49.49"	Картометрический метод	5.00	–
11226	489924.06	1347837.73	053° 14' 36.73"	039° 56' 49.86"	Картометрический метод	5.00	–
11227	489926.39	1347846.22	053° 14' 36.80"	039° 56' 50.32"	Картометрический метод	5.00	–
11228	489928.36	1347855.63	053° 14' 36.85"	039° 56' 50.83"	Картометрический метод	5.00	–
11229	489928.01	1347862.49	053° 14' 36.84"	039° 56' 51.20"	Картометрический метод	5.00	–
11230	489923.36	1347876.43	053° 14' 36.68"	039° 56' 51.95"	Картометрический метод	5.00	–
11231	489912.32	1347895.26	053° 14' 36.31"	039° 56' 52.95"	Картометрический метод	5.00	–
11232	489905.70	1347908.16	053° 14' 36.09"	039° 56' 53.64"	Картометрический метод	5.00	–
11233	489898.03	1347931.05	053° 14' 35.82"	039° 56' 54.86"	Картометрический метод	5.00	–
11234	489886.41	1347956.85	053° 14' 35.43"	039° 56' 56.24"	Картометрический метод	5.00	–
11235	489876.07	1347975.79	053° 14' 35.08"	039° 56' 57.25"	Картометрический метод	5.00	–
11236	489868.75	1347990.67	053° 14' 34.84"	039° 56' 58.04"	Картометрический метод	5.00	–
11237	489864.21	1348004.50	053° 14' 34.68"	039° 56' 58.78"	Картометрический метод	5.00	–
11238	489859.80	1348022.04	053° 14' 34.53"	039° 56' 59.73"	Картометрический метод	5.00	–
11239	489852.13	1348047.38	053° 14' 34.26"	039° 57' 01.08"	Картометрический метод	5.00	–
11240	489842.83	1348068.64	053° 14' 33.95"	039° 57' 02.22"	Картометрический метод	5.00	–
11241	489833.30	1348087.35	053° 14' 33.63"	039° 57' 03.22"	Картометрический метод	5.00	–
11242	489824.47	1348097.81	053° 14' 33.33"	039° 57' 03.77"	Картометрический метод	5.00	–
11243	489817.85	1348112.69	053° 14' 33.11"	039° 57' 04.57"	Картометрический метод	5.00	–

11244	489809.94	1348134.42	053° 14' 32.84"	039° 57' 05.73"	Картометрический метод	5.00	–
11245	489808.78	1348147.78	053° 14' 32.79"	039° 57' 06.45"	Картометрический метод	5.00	–
11246	489810.18	1348164.63	053° 14' 32.83"	039° 57' 07.36"	Картометрический метод	5.00	–
11247	489813.17	1348185.90	053° 14' 32.91"	039° 57' 08.51"	Картометрический метод	5.00	–
11248	489814.36	1348210.77	053° 14' 32.93"	039° 57' 09.85"	Картометрический метод	5.00	–
11249	489813.43	1348219.48	053° 14' 32.90"	039° 57' 10.32"	Картометрический метод	5.00	–
11250	489809.48	1348229.36	053° 14' 32.76"	039° 57' 10.85"	Картометрический метод	5.00	–
11251	489802.08	1348237.41	053° 14' 32.52"	039° 57' 11.27"	Картометрический метод	5.00	–
11252	489788.50	1348238.81	053° 14' 32.08"	039° 57' 11.33"	Картометрический метод	5.00	–
11253	489772.20	1348237.18	053° 14' 31.55"	039° 57' 11.23"	Картометрический метод	5.00	–
11254	489752.39	1348235.44	053° 14' 30.91"	039° 57' 11.11"	Картометрический метод	5.00	–
11255	489721.42	1348237.68	053° 14' 29.91"	039° 57' 11.20"	Картометрический метод	5.00	–
11256	489700.79	1348233.65	053° 14' 29.24"	039° 57' 10.96"	Картометрический метод	5.00	–
11257	489672.91	1348215.00	053° 14' 28.35"	039° 57' 09.92"	Картометрический метод	5.00	–
11258	489655.21	1348206.91	053° 14' 27.79"	039° 57' 09.46"	Картометрический метод	5.00	–
11259	489642.23	1348199.87	053° 14' 27.37"	039° 57' 09.07"	Картометрический метод	5.00	–
11260	489632.01	1348184.45	053° 14' 27.05"	039° 57' 08.23"	Картометрический метод	5.00	–
11261	489623.27	1348167.55	053° 14' 26.78"	039° 57' 07.31"	Картометрический метод	5.00	–
11262	489611.60	1348155.51	053° 14' 26.41"	039° 57' 06.65"	Картометрический метод	5.00	–
11263	489600.94	1348152.35	053° 14' 26.07"	039° 57' 06.46"	Картометрический метод	5.00	–
11264	489586.54	1348153.40	053° 14' 25.60"	039° 57' 06.50"	Картометрический метод	5.00	–
11265	489569.87	1348157.97	053° 14' 25.06"	039° 57' 06.73"	Картометрический метод	5.00	–
11266	489544.09	1348168.66	053° 14' 24.22"	039° 57' 07.28"	Картометрический метод	5.00	–
11267	489538.21	1348172.22	053° 14' 24.03"	039° 57' 07.47"	Картометрический метод	5.00	–
11268	489523.84	1348180.92	053° 14' 23.56"	039° 57' 07.92"	Картометрический метод	5.00	–
11269	489503.09	1348199.26	053° 14' 22.87"	039° 57' 08.88"	Картометрический метод	5.00	–
11270	489480.29	1348230.94	053° 14' 22.12"	039° 57' 10.57"	Картометрический метод	5.00	–
11271	489452.50	1348280.70	053° 14' 21.18"	039° 57' 13.22"	Картометрический метод	5.00	–
11272	489436.76	1348319.87	053° 14' 20.65"	039° 57' 15.31"	Картометрический метод	5.00	–
11273	489425.01	1348353.49	053° 14' 20.25"	039° 57' 17.11"	Картометрический метод	5.00	–
11274	489405.03	1348383.40	053° 14' 19.58"	039° 57' 18.70"	Картометрический метод	5.00	–
11275	489389.69	1348404.12	053° 14' 19.07"	039° 57' 19.80"	Картометрический метод	5.00	–
11276	489362.91	1348428.78	053° 14' 18.19"	039° 57' 21.10"	Картометрический метод	5.00	–
11277	489342.77	1348434.49	053° 14' 17.53"	039° 57' 21.39"	Картометрический метод	5.00	–
11278	489325.27	1348436.37	053° 14' 16.97"	039° 57' 21.47"	Картометрический метод	5.00	–
11279	489309.23	1348433.66	053° 14' 16.45"	039° 57' 21.30"	Картометрический метод	5.00	–
11280	489299.74	1348424.84	053° 14' 16.15"	039° 57' 20.82"	Картометрический метод	5.00	–
11281	489291.66	1348406.98	053° 14' 15.90"	039° 57' 19.85"	Картометрический метод	5.00	–
11282	489286.98	1348374.29	053° 14' 15.77"	039° 57' 18.08"	Картометрический метод	5.00	–

11283	489279.85	1348356.97	053° 14' 15.55"	039° 57' 17.14"	Картометрический метод	5.00	–
11284	489266.83	1348344.13	053° 14' 15.14"	039° 57' 16.43"	Картометрический метод	5.00	–
11285	489258.33	1348341.50	053° 14' 14.86"	039° 57' 16.28"	Картометрический метод	5.00	–
11286	489249.86	1348342.23	053° 14' 14.59"	039° 57' 16.31"	Картометрический метод	5.00	–
11287	489213.59	1348338.05	053° 14' 13.42"	039° 57' 16.04"	Картометрический метод	5.00	–
11288	489200.15	1348332.25	053° 14' 12.99"	039° 57' 15.72"	Картометрический метод	5.00	–
11289	489172.28	1348333.53	053° 14' 12.09"	039° 57' 15.75"	Картометрический метод	5.00	–
11290	489159.37	1348346.66	053° 14' 11.66"	039° 57' 16.45"	Картометрический метод	5.00	–
11291	489137.72	1348369.44	053° 14' 10.95"	039° 57' 17.65"	Картометрический метод	5.00	–
11292	489115.06	1348402.87	053° 14' 10.19"	039° 57' 19.43"	Картометрический метод	5.00	–
11293	489098.87	1348435.58	053° 14' 09.65"	039° 57' 21.17"	Картометрический метод	5.00	–
11294	489084.62	1348458.04	053° 14' 09.17"	039° 57' 22.37"	Картометрический метод	5.00	–
11295	489066.75	1348483.22	053° 14' 08.58"	039° 57' 23.71"	Картометрический метод	5.00	–
11296	489048.67	1348516.08	053° 14' 07.97"	039° 57' 25.46"	Картометрический метод	5.00	–
11297	489037.69	1348543.23	053° 14' 07.60"	039° 57' 26.91"	Картометрический метод	5.00	–
11298	489036.31	1348557.79	053° 14' 07.54"	039° 57' 27.69"	Картометрический метод	5.00	–
11299	489026.80	1348582.77	053° 14' 07.22"	039° 57' 29.03"	Картометрический метод	5.00	–
11300	489014.91	1348615.59	053° 14' 06.81"	039° 57' 30.78"	Картометрический метод	5.00	–
11301	488997.81	1348653.69	053° 14' 06.23"	039° 57' 32.82"	Картометрический метод	5.00	–
11302	488979.12	1348676.32	053° 14' 05.61"	039° 57' 34.02"	Картометрический метод	5.00	–
11303	488960.21	1348706.09	053° 14' 04.98"	039° 57' 35.60"	Картометрический метод	5.00	–
11304	488936.36	1348741.41	053° 14' 04.19"	039° 57' 37.48"	Картометрический метод	5.00	–
11305	488922.33	1348756.73	053° 14' 03.72"	039° 57' 38.29"	Картометрический метод	5.00	–
11306	488913.62	1348778.45	053° 14' 03.43"	039° 57' 39.45"	Картометрический метод	5.00	–
11307	488908.73	1348798.44	053° 14' 03.26"	039° 57' 40.52"	Картометрический метод	5.00	–
11308	488907.57	1348818.31	053° 14' 03.20"	039° 57' 41.59"	Картометрический метод	5.00	–
11309	488908.62	1348829.82	053° 14' 03.23"	039° 57' 42.21"	Картометрический метод	5.00	–
11310	488915.01	1348848.88	053° 14' 03.42"	039° 57' 43.24"	Картометрический метод	5.00	–
11311	488926.51	1348867.24	053° 14' 03.78"	039° 57' 44.25"	Картометрический метод	5.00	–
11312	488942.20	1348883.39	053° 14' 04.28"	039° 57' 45.14"	Картометрический метод	5.00	–
11313	488953.13	1348892.81	053° 14' 04.63"	039° 57' 45.65"	Картометрический метод	5.00	–
11314	488968.70	1348900.24	053° 14' 05.13"	039° 57' 46.07"	Картометрический метод	5.00	–
11315	488989.85	1348905.36	053° 14' 05.81"	039° 57' 46.37"	Картометрический метод	5.00	–
11316	488999.49	1348905.82	053° 14' 06.12"	039° 57' 46.41"	Картометрический метод	5.00	–
11317	489022.16	1348904.19	053° 14' 06.85"	039° 57' 46.35"	Картометрический метод	5.00	–
11318	489033.66	1348902.57	053° 14' 07.23"	039° 57' 46.27"	Картометрический метод	5.00	–
11319	489041.33	1348898.62	053° 14' 07.48"	039° 57' 46.07"	Картометрический метод	5.00	–
11320	489053.53	1348891.29	053° 14' 07.88"	039° 57' 45.69"	Картометрический метод	5.00	–
11321	489067.94	1348873.28	053° 14' 08.35"	039° 57' 44.73"	Картометрический метод	5.00	–

11322	489079.56	1348857.83	053° 14' 08.74"	039° 57' 43.91"	Картометрический метод	5.00	–
11323	489089.85	1348847.24	053° 14' 09.08"	039° 57' 43.35"	Картометрический метод	5.00	–
11324	489115.57	1348827.66	053° 14' 09.92"	039° 57' 42.32"	Картометрический метод	5.00	–
11325	489131.66	1348817.04	053° 14' 10.45"	039° 57' 41.77"	Картометрический метод	5.00	–
11326	489155.85	1348810.67	053° 14' 11.24"	039° 57' 41.45"	Картометрический метод	5.00	–
11327	489174.31	1348811.75	053° 14' 11.83"	039° 57' 41.53"	Картометрический метод	5.00	–
11328	489194.55	1348816.58	053° 14' 12.49"	039° 57' 41.82"	Картометрический метод	5.00	–
11329	489212.39	1348824.67	053° 14' 13.06"	039° 57' 42.27"	Картометрический метод	5.00	–
11330	489224.47	1348838.59	053° 14' 13.44"	039° 57' 43.04"	Картометрический метод	5.00	–
11331	489230.81	1348858.48	053° 14' 13.63"	039° 57' 44.11"	Картометрический метод	5.00	–
11332	489231.28	1348886.22	053° 14' 13.63"	039° 57' 45.61"	Картометрический метод	5.00	–
11333	489230.31	1348919.09	053° 14' 13.57"	039° 57' 47.38"	Картометрический метод	5.00	–
11334	489223.43	1348973.11	053° 14' 13.31"	039° 57' 50.28"	Картометрический метод	5.00	–
11335	489211.93	1348993.44	053° 14' 12.93"	039° 57' 51.37"	Картометрический метод	5.00	–
11336	489195.54	1349019.94	053° 14' 12.38"	039° 57' 52.78"	Картометрический метод	5.00	–
11337	489179.16	1349044.23	053° 14' 11.84"	039° 57' 54.07"	Картометрический метод	5.00	–
11338	489164.16	1349062.70	053° 14' 11.34"	039° 57' 55.05"	Картометрический метод	5.00	–
11339	489157.42	1349079.67	053° 14' 11.11"	039° 57' 55.95"	Картометрический метод	5.00	–
11340	489155.33	1349102.45	053° 14' 11.03"	039° 57' 57.18"	Картометрический метод	5.00	–
11341	489157.77	1349115.58	053° 14' 11.10"	039° 57' 57.89"	Картометрический метод	5.00	–
11342	489159.28	1349135.10	053° 14' 11.13"	039° 57' 58.94"	Картометрический метод	5.00	–
11343	489160.91	1349145.33	053° 14' 11.18"	039° 57' 59.50"	Картометрический метод	5.00	–
11344	489164.51	1349152.19	053° 14' 11.29"	039° 57' 59.87"	Картометрический метод	5.00	–
11345	489175.55	1349160.90	053° 14' 11.64"	039° 58' 00.35"	Картометрический метод	5.00	–
11346	489183.46	1349167.29	053° 14' 11.89"	039° 58' 00.71"	Картометрический метод	5.00	–
11347	489187.41	1349172.99	053° 14' 12.02"	039° 58' 01.02"	Картометрический метод	5.00	–
11348	489194.84	1349183.45	053° 14' 12.25"	039° 58' 01.59"	Картометрический метод	5.00	–
11349	489202.16	1349199.25	053° 14' 12.48"	039° 58' 02.45"	Картометрический метод	5.00	–
11350	489206.35	1349215.99	053° 14' 12.60"	039° 58' 03.36"	Картометрический метод	5.00	–
11351	489206.58	1349227.26	053° 14' 12.60"	039° 58' 03.96"	Картометрический метод	5.00	–
11352	489200.19	1349245.15	053° 14' 12.38"	039° 58' 04.92"	Картометрический метод	5.00	–
11353	489190.54	1349264.91	053° 14' 12.06"	039° 58' 05.98"	Картометрический метод	5.00	–
11354	489169.97	1349295.94	053° 14' 11.37"	039° 58' 07.62"	Картометрический метод	5.00	–
11355	489154.63	1349318.25	053° 14' 10.86"	039° 58' 08.81"	Картометрический метод	5.00	–
11356	489148.48	1349326.85	053° 14' 10.65"	039° 58' 09.27"	Картометрический метод	5.00	–
11357	489140.46	1349333.71	053° 14' 10.39"	039° 58' 09.63"	Картометрический метод	5.00	–
11358	489125.47	1349341.84	053° 14' 09.90"	039° 58' 10.05"	Картометрический метод	5.00	–
11359	489109.66	1349348.81	053° 14' 09.38"	039° 58' 10.41"	Картометрический метод	5.00	–
11360	489085.72	1349354.74	053° 14' 08.61"	039° 58' 10.70"	Картометрический метод	5.00	–

11361	489072.01	1349359.51	053° 14' 08.16"	039° 58' 10.94"	Картометрический метод	5.00	–
11362	489059.23	1349365.08	053° 14' 07.74"	039° 58' 11.23"	Картометрический метод	5.00	–
11363	489040.28	1349370.78	053° 14' 07.13"	039° 58' 11.51"	Картометрический метод	5.00	–
11364	489021.23	1349377.75	053° 14' 06.50"	039° 58' 11.87"	Картометрический метод	5.00	–
11365	488977.30	1349400.29	053° 14' 05.07"	039° 58' 13.03"	Картометрический метод	5.00	–
11366	488955.68	1349411.22	053° 14' 04.36"	039° 58' 13.60"	Картометрический метод	5.00	–
11367	488937.90	1349417.15	053° 14' 03.78"	039° 58' 13.90"	Картометрический метод	5.00	–
11368	488920.24	1349422.26	053° 14' 03.21"	039° 58' 14.15"	Картометрический метод	5.00	–
11369	488901.18	1349429.58	053° 14' 02.59"	039° 58' 14.53"	Картометрический метод	5.00	–
11370	488883.87	1349433.88	053° 14' 02.02"	039° 58' 14.74"	Картометрический метод	5.00	–
11371	488868.28	1349439.35	053° 14' 01.52"	039° 58' 15.02"	Картометрический метод	5.00	–
11372	488850.16	1349451.19	053° 14' 00.92"	039° 58' 15.63"	Картометрический метод	5.00	–
11373	488835.64	1349457.01	053° 14' 00.45"	039° 58' 15.93"	Картометрический метод	5.00	–
11374	488822.39	1349465.84	053° 14' 00.02"	039° 58' 16.39"	Картометрический метод	5.00	–
11375	488809.49	1349476.41	053° 13' 59.59"	039° 58' 16.95"	Картометрический метод	5.00	–
11376	488794.73	1349490.13	053° 13' 59.10"	039° 58' 17.67"	Картометрический метод	5.00	–
11377	488784.74	1349503.26	053° 13' 58.77"	039° 58' 18.37"	Картометрический метод	5.00	–
11378	488780.44	1349513.37	053° 13' 58.63"	039° 58' 18.91"	Картометрический метод	5.00	–
11379	488778.58	1349519.99	053° 13' 58.56"	039° 58' 19.26"	Картометрический метод	5.00	–
11380	488778.81	1349539.75	053° 13' 58.56"	039° 58' 20.33"	Картометрический метод	5.00	–
11381	488776.25	1349552.07	053° 13' 58.47"	039° 58' 20.99"	Картометрический метод	5.00	–
11382	488770.79	1349568.57	053° 13' 58.28"	039° 58' 21.87"	Картометрический метод	5.00	–
11383	488762.43	1349578.68	053° 13' 58.00"	039° 58' 22.41"	Картометрический метод	5.00	–
11384	488754.52	1349584.26	053° 13' 57.74"	039° 58' 22.70"	Картометрический метод	5.00	–
11385	488742.32	1349586.23	053° 13' 57.35"	039° 58' 22.79"	Картометрический метод	5.00	–
11386	488728.96	1349585.88	053° 13' 56.91"	039° 58' 22.76"	Картометрический метод	5.00	–
11387	488713.62	1349582.74	053° 13' 56.42"	039° 58' 22.57"	Картометрический метод	5.00	–
11388	488698.51	1349576.35	053° 13' 55.94"	039° 58' 22.21"	Картометрический метод	5.00	–
11389	488678.06	1349562.52	053° 13' 55.28"	039° 58' 21.44"	Картометрический метод	5.00	–
11390	488645.05	1349540.44	053° 13' 54.23"	039° 58' 20.21"	Картометрический метод	5.00	–
11391	488626.00	1349523.48	053° 13' 53.63"	039° 58' 19.28"	Картометрический метод	5.00	–
11392	488608.45	1349502.56	053° 13' 53.07"	039° 58' 18.13"	Картометрический метод	5.00	–
11393	488603.45	1349488.50	053° 13' 52.92"	039° 58' 17.37"	Картометрический метод	5.00	–
11394	488602.64	1349462.00	053° 13' 52.91"	039° 58' 15.94"	Картометрический метод	5.00	–
11395	488599.62	1349452.36	053° 13' 52.82"	039° 58' 15.42"	Картометрический метод	5.00	–
11396	488592.88	1349434.11	053° 13' 52.62"	039° 58' 14.43"	Картометрический метод	5.00	–
11397	488581.60	1349414.82	053° 13' 52.26"	039° 58' 13.37"	Картометрический метод	5.00	–
11398	488571.14	1349389.72	053° 13' 51.94"	039° 58' 12.01"	Картометрический метод	5.00	–
11399	488558.59	1349363.57	053° 13' 51.55"	039° 58' 10.59"	Картометрический метод	5.00	–

11400	488546.16	1349347.54	053° 13' 51.16"	039° 58' 09.71"	Картометрический метод	5.00	–
11401	488529.19	1349333.94	053° 13' 50.62"	039° 58' 08.96"	Картометрический метод	5.00	–
11402	488500.37	1349320.57	053° 13' 49.70"	039° 58' 08.20"	Картометрический метод	5.00	–
11403	488470.27	1349305.00	053° 13' 48.74"	039° 58' 07.33"	Картометрический метод	5.00	–
11404	488440.29	1349295.36	053° 13' 47.77"	039° 58' 06.78"	Картометрический метод	5.00	–
11405	488404.85	1349288.50	053° 13' 46.63"	039° 58' 06.37"	Картометрический метод	5.00	–
11406	488370.22	1349283.39	053° 13' 45.52"	039° 58' 06.05"	Картометрический метод	5.00	–
11407	488330.24	1349278.97	053° 13' 44.23"	039° 58' 05.77"	Картометрический метод	5.00	–
11408	488287.36	1349277.93	053° 13' 42.84"	039° 58' 05.67"	Картометрический метод	5.00	–
11409	488273.07	1349279.32	053° 13' 42.38"	039° 58' 05.73"	Картометрический метод	5.00	–
11410	488254.24	1349277.11	053° 13' 41.77"	039° 58' 05.59"	Картометрический метод	5.00	–
11411	488235.30	1349264.91	053° 13' 41.17"	039° 58' 04.91"	Картометрический метод	5.00	–
11412	488221.58	1349251.78	053° 13' 40.73"	039° 58' 04.18"	Картометрический метод	5.00	–
11413	488209.50	1349236.79	053° 13' 40.35"	039° 58' 03.36"	Картометрический метод	5.00	–
11414	488205.63	1349232.28	053° 13' 40.23"	039° 58' 03.11"	Картометрический метод	5.00	–
11415	488196.69	1349220.48	053° 13' 39.95"	039° 58' 02.47"	Картометрический метод	5.00	–
11416	488194.56	1349204.05	053° 13' 39.89"	039° 58' 01.58"	Картометрический метод	5.00	–
11417	488200.90	1349184.64	053° 13' 40.11"	039° 58' 00.54"	Картометрический метод	5.00	–
11418	488209.11	1349171.67	053° 13' 40.38"	039° 57' 59.85"	Картометрический метод	5.00	–
11419	488220.35	1349164.48	053° 13' 40.75"	039° 57' 59.48"	Картометрический метод	5.00	–
11420	488245.87	1349153.58	053° 13' 41.58"	039° 57' 58.92"	Картометрический метод	5.00	–
11421	488261.33	1349146.38	053° 13' 42.09"	039° 57' 58.55"	Картометрический метод	5.00	–
11422	488273.65	1349138.47	053° 13' 42.49"	039° 57' 58.14"	Картометрический метод	5.00	–
11423	488293.17	1349107.79	053° 13' 43.14"	039° 57' 56.50"	Картометрический метод	5.00	–
11424	488301.30	1349095.71	053° 13' 43.41"	039° 57' 55.86"	Картометрический метод	5.00	–
11425	488312.93	1349071.89	053° 13' 43.81"	039° 57' 54.59"	Картометрический метод	5.00	–
11426	488315.13	1349058.64	053° 13' 43.89"	039° 57' 53.88"	Картометрический метод	5.00	–
11427	488312.11	1349034.58	053° 13' 43.80"	039° 57' 52.58"	Картометрический метод	5.00	–
11428	488301.65	1349011.69	053° 13' 43.48"	039° 57' 51.33"	Картометрический метод	5.00	–
11429	488287.94	1348989.49	053° 13' 43.05"	039° 57' 50.12"	Картометрический метод	5.00	–
11430	488277.25	1348977.99	053° 13' 42.71"	039° 57' 49.49"	Картометрический метод	5.00	–
11431	488256.21	1348960.21	053° 13' 42.05"	039° 57' 48.51"	Картометрический метод	5.00	–
11432	488241.34	1348953.00	053° 13' 41.57"	039° 57' 48.11"	Картометрический метод	5.00	–
11433	488235.30	1348952.54	053° 13' 41.38"	039° 57' 48.07"	Картометрический метод	5.00	–
11434	488217.98	1348941.85	053° 13' 40.82"	039° 57' 47.48"	Картометрический метод	5.00	–
11435	488209.85	1348938.82	053° 13' 40.56"	039° 57' 47.31"	Картометрический метод	5.00	–
11436	488191.25	1348937.20	053° 13' 39.96"	039° 57' 47.20"	Картометрический метод	5.00	–
11437	488151.39	1348938.36	053° 13' 38.67"	039° 57' 47.22"	Картометрический метод	5.00	–
11438	488137.22	1348939.29	053° 13' 38.21"	039° 57' 47.25"	Картометрический метод	5.00	–

11439	488121.88	1348943.36	053° 13' 37.71"	039° 57' 47.45"	Картометрический метод	5.00	–
11440	488106.77	1348952.89	053° 13' 37.22"	039° 57' 47.95"	Картометрический метод	5.00	–
11441	488083.76	1348969.97	053° 13' 36.46"	039° 57' 48.84"	Картометрический метод	5.00	–
11442	488062.26	1348983.68	053° 13' 35.76"	039° 57' 49.56"	Картометрический метод	5.00	–
11443	488032.05	1348995.07	053° 13' 34.77"	039° 57' 50.14"	Картометрический метод	5.00	–
11444	487992.19	1349007.74	053° 13' 33.48"	039° 57' 50.78"	Картометрический метод	5.00	–
11445	487981.38	1349009.36	053° 13' 33.13"	039° 57' 50.85"	Картометрический метод	5.00	–
11446	487961.97	1349011.69	053° 13' 32.50"	039° 57' 50.96"	Картометрический метод	5.00	–
11447	487941.17	1349019.47	053° 13' 31.82"	039° 57' 51.35"	Картометрический метод	5.00	–
11448	487923.16	1349027.61	053° 13' 31.23"	039° 57' 51.77"	Картометрический метод	5.00	–
11449	487916.57	1349032.23	053° 13' 31.02"	039° 57' 52.01"	Картометрический метод	5.00	–
11450	487915.25	1349037.60	053° 13' 30.97"	039° 57' 52.30"	Картометрический метод	5.00	–
11451	487916.42	1349046.67	053° 13' 31.00"	039° 57' 52.79"	Картометрический метод	5.00	–
11452	487912.81	1349055.73	053° 13' 30.88"	039° 57' 53.27"	Картометрический метод	5.00	–
11453	487899.91	1349068.63	053° 13' 30.45"	039° 57' 53.96"	Картометрический метод	5.00	–
11454	487875.16	1349098.73	053° 13' 29.63"	039° 57' 55.55"	Картометрический метод	5.00	–
11455	487866.91	1349115.12	053° 13' 29.35"	039° 57' 56.42"	Картометрический метод	5.00	–
11456	487859.13	1349136.38	053° 13' 29.09"	039° 57' 57.56"	Картометрический метод	5.00	–
11457	487849.94	1349166.71	053° 13' 28.77"	039° 57' 59.18"	Картометрический метод	5.00	–
11458	487834.72	1349197.97	053° 13' 28.26"	039° 58' 00.85"	Картометрический метод	5.00	–
11459	487825.77	1349216.57	053° 13' 27.96"	039° 58' 01.84"	Картометрический метод	5.00	–
11460	487821.71	1349238.30	053° 13' 27.81"	039° 58' 03.01"	Картометрический метод	5.00	–
11461	487812.99	1349270.60	053° 13' 27.51"	039° 58' 04.74"	Картометрический метод	5.00	–
11462	487806.48	1349302.33	053° 13' 27.27"	039° 58' 06.44"	Картометрический метод	5.00	–
11463	487800.09	1349336.84	053° 13' 27.04"	039° 58' 08.30"	Картометрический метод	5.00	–
11464	487793.93	1349352.88	053° 13' 26.83"	039° 58' 09.15"	Картометрический метод	5.00	–
11465	487787.54	1349359.27	053° 13' 26.62"	039° 58' 09.49"	Картометрический метод	5.00	–
11466	487769.53	1349368.80	053° 13' 26.03"	039° 58' 09.98"	Картометрический метод	5.00	–
11467	487756.51	1349370.55	053° 13' 25.61"	039° 58' 10.06"	Картометрический метод	5.00	–
11468	487748.06	1349365.42	053° 13' 25.34"	039° 58' 09.78"	Картометрический метод	5.00	–
11469	487745.23	1349363.66	053° 13' 25.25"	039° 58' 09.68"	Картометрический метод	5.00	–
11470	487740.71	1349362.76	053° 13' 25.11"	039° 58' 09.63"	Картометрический метод	5.00	–
11471	487739.37	1349360.78	053° 13' 25.06"	039° 58' 09.52"	Картометрический метод	5.00	–
11472	487738.91	1349358.81	053° 13' 25.05"	039° 58' 09.41"	Картометрический метод	5.00	–
11473	487738.73	1349356.08	053° 13' 25.05"	039° 58' 09.26"	Картометрический метод	5.00	–
11474	487736.17	1349352.24	053° 13' 24.97"	039° 58' 09.05"	Картометрический метод	5.00	–
11475	487732.69	1349346.90	053° 13' 24.86"	039° 58' 08.76"	Картометрический метод	5.00	–
11476	487730.13	1349345.33	053° 13' 24.78"	039° 58' 08.67"	Картометрический метод	5.00	–
11477	487725.31	1349342.48	053° 13' 24.62"	039° 58' 08.52"	Картометрический метод	5.00	–

11478	487720.72	1349337.19	053° 13' 24.48"	039° 58' 08.23"	Картометрический метод	5.00	–
11479	487709.85	1349318.54	053° 13' 24.14"	039° 58' 07.21"	Картометрический метод	5.00	–
11480	487703.35	1349300.41	053° 13' 23.94"	039° 58' 06.22"	Картометрический метод	5.00	–
11481	487695.62	1349285.77	053° 13' 23.70"	039° 58' 05.43"	Картометрический метод	5.00	–
11482	487692.19	1349276.41	053° 13' 23.60"	039° 58' 04.92"	Картометрический метод	5.00	–
11483	487689.69	1349271.30	053° 13' 23.52"	039° 58' 04.64"	Картометрический метод	5.00	–
11484	487681.44	1349262.24	053° 13' 23.26"	039° 58' 04.14"	Картометрический метод	5.00	–
11485	487674.29	1349254.04	053° 13' 23.03"	039° 58' 03.69"	Картометрический метод	5.00	–
11486	487670.69	1349250.27	053° 13' 22.92"	039° 58' 03.49"	Картометрический метод	5.00	–
11487	487660.70	1349243.30	053° 13' 22.60"	039° 58' 03.10"	Картометрический метод	5.00	–
11488	487635.71	1349224.41	053° 13' 21.80"	039° 58' 02.05"	Картометрический метод	5.00	–
11489	487621.59	1349214.42	053° 13' 21.35"	039° 58' 01.50"	Картометрический метод	5.00	–
11490	487641.29	1349147.04	053° 13' 22.04"	039° 57' 57.89"	Картометрический метод	5.00	–
11491	487689.92	1349023.25	053° 13' 23.69"	039° 57' 51.28"	Картометрический метод	5.00	–
11492	487745.49	1348928.57	053° 13' 25.55"	039° 57' 46.24"	Картометрический метод	5.00	–
11493	487788.93	1348878.22	053° 13' 26.99"	039° 57' 43.57"	Картометрический метод	5.00	–
11494	487879.52	1348829.44	053° 13' 29.95"	039° 57' 41.04"	Картометрический метод	5.00	–
11495	487964.49	1348805.52	053° 13' 32.72"	039° 57' 39.85"	Картометрический метод	5.00	–
11496	487993.29	1348787.94	053° 13' 33.66"	039° 57' 38.93"	Картометрический метод	5.00	–
11497	488007.37	1348779.35	053° 13' 34.12"	039° 57' 38.49"	Картометрический метод	5.00	–
11498	488040.24	1348764.07	053° 13' 35.19"	039° 57' 37.70"	Картометрический метод	5.00	–
11499	488070.31	1348750.09	053° 13' 36.18"	039° 57' 36.98"	Картометрический метод	5.00	–
11500	488199.56	1348739.06	053° 13' 40.36"	039° 57' 36.53"	Картометрический метод	5.00	–
11501	488254.44	1348743.83	053° 13' 42.13"	039° 57' 36.85"	Картометрический метод	5.00	–
11502	488353.94	1348785.68	053° 13' 45.32"	039° 57' 39.21"	Картометрический метод	5.00	–
11503	488435.38	1348854.31	053° 13' 47.91"	039° 57' 43.00"	Картометрический метод	5.00	–
11504	488488.40	1348940.07	053° 13' 49.57"	039° 57' 47.68"	Картометрический метод	5.00	–
11505	488509.70	1349003.47	053° 13' 50.21"	039° 57' 51.12"	Картометрический метод	5.00	–
11506	488509.54	1349108.61	053° 13' 50.14"	039° 57' 56.79"	Картометрический метод	5.00	–
11507	488536.04	1349116.09	053° 13' 50.99"	039° 57' 57.22"	Картометрический метод	5.00	–
11508	488643.96	1349173.05	053° 13' 54.44"	039° 58' 00.41"	Картометрический метод	5.00	–
11509	488690.35	1349208.90	053° 13' 55.92"	039° 58' 02.40"	Картометрический метод	5.00	–
11510	488732.39	1349259.99	053° 13' 57.24"	039° 58' 05.20"	Картометрический метод	5.00	–
11511	488772.09	1349264.83	053° 13' 58.52"	039° 58' 05.50"	Картометрический метод	5.00	–
11512	488858.28	1349227.06	053° 14' 01.34"	039° 58' 03.56"	Картометрический метод	5.00	–
11513	488961.90	1349187.35	053° 14' 04.71"	039° 58' 01.54"	Картометрический метод	5.00	–
11514	488966.74	1349140.87	053° 14' 04.90"	039° 57' 59.04"	Картометрический метод	5.00	–
11515	488958.34	1349102.78	053° 14' 04.66"	039° 57' 56.98"	Картометрический метод	5.00	–
11516	488888.44	1349082.08	053° 14' 02.41"	039° 57' 55.78"	Картометрический метод	5.00	–

11517	488835.23	1349054.39	053° 14' 00.71"	039° 57' 54.23"	Картометрический метод	5.00	–
11518	488754.67	1348968.47	053° 13' 58.16"	039° 57' 49.51"	Картометрический метод	5.00	–
11519	488722.31	1348902.52	053° 13' 57.16"	039° 57' 45.92"	Картометрический метод	5.00	–
11520	488709.62	1348779.35	053° 13' 56.83"	039° 57' 39.27"	Картометрический метод	5.00	–
11521	488737.65	1348679.88	053° 13' 57.80"	039° 57' 33.94"	Картометрический метод	5.00	–
11522	488819.90	1348558.08	053° 14' 00.54"	039° 57' 27.47"	Картометрический метод	5.00	–
11523	488859.20	1348451.73	053° 14' 01.88"	039° 57' 21.78"	Картометрический метод	5.00	–
11524	488908.43	1348366.55	053° 14' 03.53"	039° 57' 17.24"	Картометрический метод	5.00	–
11525	488966.74	1348265.62	053° 14' 05.49"	039° 57' 11.87"	Картометрический метод	5.00	–
11526	489048.59	1348176.33	053° 14' 08.19"	039° 57' 07.14"	Картометрический метод	5.00	–
11527	489109.02	1348143.77	053° 14' 10.17"	039° 57' 05.46"	Картометрический метод	5.00	–
11528	489190.98	1348132.44	053° 14' 12.83"	039° 57' 04.94"	Картометрический метод	5.00	–
11529	489300.15	1348146.89	053° 14' 16.35"	039° 57' 05.84"	Картометрический метод	5.00	–
11530	489350.79	1348069.58	053° 14' 18.04"	039° 57' 01.73"	Картометрический метод	5.00	–
11531	489448.81	1347992.78	053° 14' 21.26"	039° 56' 57.69"	Картометрический метод	5.00	–
11532	489545.80	1347960.08	053° 14' 24.41"	039° 56' 56.04"	Картометрический метод	5.00	–
11533	489599.03	1347952.34	053° 14' 26.14"	039° 56' 55.68"	Картометрический метод	5.00	–
11534	489665.31	1347962.97	053° 14' 28.28"	039° 56' 56.33"	Картометрический метод	5.00	–
11535	489726.27	1347821.74	053° 14' 30.34"	039° 56' 48.78"	Картометрический метод	5.00	–
11536	489728.80	1347786.68	053° 14' 30.45"	039° 56' 46.89"	Картометрический метод	5.00	–
11537	489766.96	1347681.31	053° 14' 31.75"	039° 56' 41.26"	Картометрический метод	5.00	–
11538	489808.31	1347625.01	053° 14' 33.12"	039° 56' 38.27"	Картометрический метод	5.00	–
11539	489866.50	1347586.37	053° 14' 35.03"	039° 56' 36.25"	Картометрический метод	5.00	–
11540	489953.45	1347564.79	053° 14' 37.86"	039° 56' 35.18"	Картометрический метод	5.00	–
11541	489970.58	1347565.85	053° 14' 38.41"	039° 56' 35.26"	Картометрический метод	5.00	–
11542	490027.74	1347569.39	053° 14' 40.26"	039° 56' 35.51"	Картометрический метод	5.00	–
11543	490049.26	1347565.91	053° 14' 40.95"	039° 56' 35.35"	Картометрический метод	5.00	–
11544	490203.42	1347537.63	053° 14' 45.96"	039° 56' 33.99"	Картометрический метод	5.00	–
11545	490290.79	1347539.92	053° 14' 48.78"	039° 56' 34.21"	Картометрический метод	5.00	–
11546	490301.17	1347511.79	053° 14' 49.14"	039° 56' 32.70"	Картометрический метод	5.00	–
11547	490355.46	1347427.56	053° 14' 50.95"	039° 56' 28.22"	Картометрический метод	5.00	–
11548	490402.58	1347375.15	053° 14' 52.51"	039° 56' 25.45"	Картометрический метод	5.00	–
11549	490400.02	1347365.35	053° 14' 52.43"	039° 56' 24.92"	Картометрический метод	5.00	–
11550	490396.80	1347246.13	053° 14' 52.40"	039° 56' 18.49"	Картометрический метод	5.00	–
11551	490397.90	1347142.20	053° 14' 52.51"	039° 56' 12.89"	Картометрический метод	5.00	–
11552	490436.30	1347032.73	053° 14' 53.82"	039° 56' 07.03"	Картометрический метод	5.00	–
11553	490481.15	1346977.68	053° 14' 55.31"	039° 56' 04.11"	Картометрический метод	5.00	–
11554	490587.54	1346917.30	053° 14' 58.79"	039° 56' 00.97"	Картометрический метод	5.00	–
11555	490655.38	1346904.78	053° 15' 00.99"	039° 56' 00.37"	Картометрический метод	5.00	–

11556	490679.02	1346880.51	053° 15' 01.77"	039° 55' 59.08"	Картометрический метод	5.00	–
11557	490653.54	1346820.63	053° 15' 00.99"	039° 55' 55.83"	Картометрический метод	5.00	–
11558	490588.57	1346771.06	053° 14' 58.92"	039° 55' 53.08"	Картометрический метод	5.00	–
11559	490527.69	1346694.40	053° 14' 57.00"	039° 55' 48.88"	Картометрический метод	5.00	–
11560	490482.48	1346657.50	053° 14' 55.56"	039° 55' 46.85"	Картометрический метод	5.00	–
11561	490443.17	1346600.98	053° 14' 54.33"	039° 55' 43.76"	Картометрический метод	5.00	–
11562	490425.35	1346534.48	053° 14' 53.79"	039° 55' 40.15"	Картометрический метод	5.00	–
11563	490432.07	1346447.14	053° 14' 54.07"	039° 55' 35.45"	Картометрический метод	5.00	–
11564	490458.76	1346379.78	053° 14' 54.98"	039° 55' 31.85"	Картометрический метод	5.00	–
11565	490435.78	1346354.77	053° 14' 54.25"	039° 55' 30.47"	Картометрический метод	5.00	–
11566	490374.26	1346299.16	053° 14' 52.30"	039° 55' 27.41"	Картометрический метод	5.00	–
11567	490310.38	1346167.40	053° 14' 50.32"	039° 55' 20.24"	Картометрический метод	5.00	–
11568	490294.36	1346109.81	053° 14' 49.83"	039° 55' 17.11"	Картометрический метод	5.00	–
11569	490297.64	1345985.13	053° 14' 50.02"	039° 55' 10.39"	Картометрический метод	5.00	–
11570	490350.27	1345841.13	053° 14' 51.82"	039° 55' 02.69"	Картометрический метод	5.00	–
11571	490332.38	1345744.83	053° 14' 51.30"	039° 54' 57.48"	Картометрический метод	5.00	–
11572	490352.28	1345651.96	053° 14' 52.01"	039° 54' 52.49"	Картометрический метод	5.00	–
11573	490376.99	1345599.11	053° 14' 52.84"	039° 54' 49.67"	Картометрический метод	5.00	–
11574	490448.84	1345523.81	053° 14' 55.21"	039° 54' 45.69"	Картометрический метод	5.00	–
11575	490511.02	1345488.53	053° 14' 57.24"	039° 54' 43.85"	Картометрический метод	5.00	–
11576	490600.63	1345475.92	053° 15' 00.15"	039° 54' 43.27"	Картометрический метод	5.00	–
11577	490776.69	1345501.64	053° 15' 05.83"	039° 54' 44.84"	Картометрический метод	5.00	–
11578	490865.58	1345535.79	053° 15' 08.68"	039° 54' 46.78"	Картометрический метод	5.00	–
11579	490992.07	1345536.63	053° 15' 12.77"	039° 54' 46.96"	Картометрический метод	5.00	–
11580	491084.71	1345570.15	053° 15' 15.74"	039° 54' 48.87"	Картометрический метод	5.00	–
11581	491179.91	1345632.86	053° 15' 18.78"	039° 54' 52.35"	Картометрический метод	5.00	–
11582	491226.63	1345621.09	053° 15' 20.30"	039° 54' 51.77"	Картометрический метод	5.00	–
11583	491207.11	1345594.35	053° 15' 19.69"	039° 54' 50.31"	Картометрический метод	5.00	–
11584	491176.73	1345532.68	053° 15' 18.74"	039° 54' 46.95"	Картометрический метод	5.00	–
11585	491164.84	1345435.38	053° 15' 18.42"	039° 54' 41.69"	Картометрический метод	5.00	–
11586	491180.64	1345286.22	053° 15' 19.03"	039° 54' 33.66"	Картометрический метод	5.00	–
11587	491164.14	1345244.37	053° 15' 18.52"	039° 54' 31.39"	Картометрический метод	5.00	–
11588	491145.11	1345131.45	053° 15' 17.98"	039° 54' 25.28"	Картометрический метод	5.00	–
11589	491160.93	1345046.43	053° 15' 18.55"	039° 54' 20.71"	Картометрический метод	5.00	–
11590	491191.35	1344985.88	053° 15' 19.57"	039° 54' 17.48"	Картометрический метод	5.00	–
11591	491240.25	1344938.96	053° 15' 21.18"	039° 54' 15.00"	Картометрический метод	5.00	–
11592	491322.76	1344902.70	053° 15' 23.87"	039° 54' 13.13"	Картометрический метод	5.00	–
11593	491400.22	1344868.65	053° 15' 26.40"	039° 54' 11.38"	Картометрический метод	5.00	–
11594	491453.69	1344854.90	053° 15' 28.14"	039° 54' 10.70"	Картометрический метод	5.00	–

11595	491522.45	1344859.00	053° 15' 30.36"	039° 54' 10.99"	Картометрический метод	5.00	–
11596	491612.13	1344897.11	053° 15' 33.23"	039° 54' 13.14"	Картометрический метод	5.00	–
11597	491668.10	1344943.99	053° 15' 35.01"	039° 54' 15.73"	Картометрический метод	5.00	–
11598	491722.50	1345035.63	053° 15' 36.71"	039° 54' 20.73"	Картометрический метод	5.00	–
11599	491735.45	1345036.11	053° 15' 37.13"	039° 54' 20.77"	Картометрический метод	5.00	–
11600	491748.13	1345018.39	053° 15' 37.55"	039° 54' 19.83"	Картометрический метод	5.00	–
11601	491751.37	1344965.71	053° 15' 37.69"	039° 54' 16.99"	Картометрический метод	5.00	–
11602	491739.58	1344802.90	053° 15' 37.41"	039° 54' 08.20"	Картометрический метод	5.00	–
11603	491722.86	1344782.02	053° 15' 36.89"	039° 54' 07.06"	Картометрический метод	5.00	–
11604	491687.92	1344766.41	053° 15' 35.77"	039° 54' 06.18"	Картометрический метод	5.00	–
11605	491633.23	1344782.28	053° 15' 33.99"	039° 54' 06.97"	Картометрический метод	5.00	–
11606	491562.64	1344779.59	053° 15' 31.71"	039° 54' 06.75"	Картометрический метод	5.00	–
11607	491477.49	1344752.74	053° 15' 28.97"	039° 54' 05.21"	Картометрический метод	5.00	–
11608	491422.43	1344708.46	053° 15' 27.22"	039° 54' 02.77"	Картометрический метод	5.00	–
11609	491375.26	1344625.27	053° 15' 25.75"	039° 53' 58.23"	Картометрический метод	5.00	–
11610	491356.12	1344545.52	053° 15' 25.18"	039° 53' 53.91"	Картометрический метод	5.00	–
11611	491324.97	1344500.29	053° 15' 24.20"	039° 53' 51.44"	Картометрический метод	5.00	–
11612	491284.11	1344372.39	053° 15' 22.96"	039° 53' 44.50"	Картометрический метод	5.00	–
11613	491293.89	1344237.87	053° 15' 23.36"	039° 53' 37.25"	Картометрический метод	5.00	–
11614	491387.20	1343963.23	053° 15' 26.56"	039° 53' 22.54"	Картометрический метод	5.00	–
11615	491464.96	1343821.83	053° 15' 29.16"	039° 53' 15.00"	Картометрический метод	5.00	–
11616	491553.30	1343740.70	053° 15' 32.07"	039° 53' 10.72"	Картометрический метод	5.00	–
11617	491575.23	1343708.65	053° 15' 32.80"	039° 53' 09.01"	Картометрический метод	5.00	–
11618	491621.28	1343660.84	053° 15' 34.32"	039° 53' 06.48"	Картометрический метод	5.00	–
11619	491712.72	1343617.71	053° 15' 37.30"	039° 53' 04.25"	Картометрический метод	5.00	–
11620	491728.39	1343597.04	053° 15' 37.82"	039° 53' 03.16"	Картометрический метод	5.00	–
11621	491788.32	1343547.05	053° 15' 39.79"	039° 53' 00.52"	Картометрический метод	5.00	–
11622	491796.73	1343516.40	053° 15' 40.08"	039° 52' 58.88"	Картометрический метод	5.00	–
11623	491831.30	1343456.59	053° 15' 41.24"	039° 52' 55.69"	Картометрический метод	5.00	–
11624	491884.16	1343412.11	053° 15' 42.98"	039° 52' 53.35"	Картометрический метод	5.00	–
11625	491961.07	1343382.74	053° 15' 45.48"	039° 52' 51.84"	Картометрический метод	5.00	–
11626	492016.70	1343378.13	053° 15' 47.28"	039° 52' 51.65"	Картометрический метод	5.00	–
11627	492038.59	1343368.15	053° 15' 48.00"	039° 52' 51.14"	Картометрический метод	5.00	–
11628	492059.94	1343289.61	053° 15' 48.74"	039° 52' 46.92"	Картометрический метод	5.00	–
11629	492115.74	1343214.03	053° 15' 50.59"	039° 52' 42.91"	Картометрический метод	5.00	–
11630	492153.60	1343151.76	053° 15' 51.85"	039° 52' 39.59"	Картометрический метод	5.00	–
11631	492212.76	1343105.43	053° 15' 53.80"	039° 52' 37.15"	Картометрический метод	5.00	–
11632	492262.19	1343030.11	053° 15' 55.44"	039° 52' 33.14"	Картометрический метод	5.00	–
11633	492314.00	1342984.25	053° 15' 57.15"	039° 52' 30.72"	Картометрический метод	5.00	–

11634	492418.46	1342942.44	053° 16' 00.55"	039° 52' 28.58"	Картометрический метод	5.00	–
11635	492541.22	1342914.42	053° 16' 04.54"	039° 52' 27.19"	Картометрический метод	5.00	–
11636	492605.56	1342880.40	053° 16' 06.64"	039° 52' 25.43"	Картометрический метод	5.00	–
11637	492674.92	1342869.25	053° 16' 08.89"	039° 52' 24.90"	Картометрический метод	5.00	–
11638	492780.24	1342889.20	053° 16' 12.28"	039° 52' 26.08"	Картометрический метод	5.00	–
11639	492831.78	1342909.04	053° 16' 13.94"	039° 52' 27.21"	Картометрический метод	5.00	–
11640	492885.41	1342952.33	053° 16' 15.64"	039° 52' 29.60"	Картометрический метод	5.00	–
11641	492921.16	1343011.25	053° 16' 16.76"	039° 52' 32.82"	Картометрический метод	5.00	–
11642	492934.72	1343088.21	053° 16' 17.15"	039° 52' 36.98"	Картометрический метод	5.00	–
11643	492981.17	1343121.76	053° 16' 18.63"	039° 52' 38.84"	Картометрический метод	5.00	–
11644	493043.04	1343178.92	053° 16' 20.60"	039° 52' 41.99"	Картометрический метод	5.00	–
11645	493114.95	1343182.85	053° 16' 22.92"	039° 52' 42.28"	Картометрический метод	5.00	–
11646	493179.22	1343106.14	053° 16' 25.05"	039° 52' 38.21"	Картометрический метод	5.00	–
11647	493215.17	1343051.67	053° 16' 26.25"	039° 52' 35.31"	Картометрический метод	5.00	–
11648	493266.85	1343005.12	053° 16' 27.95"	039° 52' 32.85"	Картометрический метод	5.00	–
11649	493329.40	1342979.14	053° 16' 29.98"	039° 52' 31.51"	Картометрический метод	5.00	–
11650	493326.35	1342939.60	053° 16' 29.91"	039° 52' 29.38"	Картометрический метод	5.00	–
11651	493319.74	1342835.58	053° 16' 29.76"	039° 52' 23.76"	Картометрический метод	5.00	–
11652	493347.48	1342665.26	053° 16' 30.77"	039° 52' 14.60"	Картометрический метод	5.00	–
11653	493377.24	1342605.73	053° 16' 31.77"	039° 52' 11.42"	Картометрический метод	5.00	–
11654	493475.08	1342492.97	053° 16' 35.00"	039° 52' 05.44"	Картометрический метод	5.00	–
11655	493602.84	1342418.83	053° 16' 39.18"	039° 52' 01.57"	Картометрический метод	5.00	–
11656	493655.81	1342376.78	053° 16' 40.92"	039° 51' 59.36"	Картометрический метод	5.00	–
11657	493691.98	1342312.17	053° 16' 42.13"	039° 51' 55.91"	Картометрический метод	5.00	–
11658	493688.55	1342258.65	053° 16' 42.05"	039° 51' 53.02"	Картометрический метод	5.00	–
11659	493707.47	1342160.94	053° 16' 42.72"	039° 51' 47.76"	Картометрический метод	5.00	–
11660	493736.91	1342096.67	053° 16' 43.72"	039° 51' 44.33"	Картометрический метод	5.00	–
11661	493805.87	1342026.17	053° 16' 45.99"	039° 51' 40.60"	Картометрический метод	5.00	–
11662	493834.54	1341959.35	053° 16' 46.96"	039° 51' 37.02"	Картометрический метод	5.00	–
11663	493912.54	1341852.46	053° 16' 49.55"	039° 51' 31.33"	Картометрический метод	5.00	–
11664	493937.72	1341805.17	053° 16' 50.39"	039° 51' 28.81"	Картометрический метод	5.00	–
11665	494003.96	1341734.25	053° 16' 52.58"	039° 51' 25.05"	Картометрический метод	5.00	–
11666	494083.96	1341690.90	053° 16' 55.19"	039° 51' 22.79"	Картометрический метод	5.00	–
11667	494296.63	1341642.75	053° 17' 02.10"	039° 51' 20.42"	Картометрический метод	5.00	–
11668	494383.35	1341648.57	053° 17' 04.90"	039° 51' 20.82"	Картометрический метод	5.00	–
11669	494444.50	1341629.07	053° 17' 06.89"	039° 51' 19.83"	Картометрический метод	5.00	–
11670	494524.50	1341624.39	053° 17' 09.48"	039° 51' 19.66"	Картометрический метод	5.00	–
11671	494592.66	1341639.78	053° 17' 11.67"	039° 51' 20.56"	Картометрический метод	5.00	–
11672	494701.74	1341707.99	053° 17' 15.16"	039° 51' 24.36"	Картометрический метод	5.00	–

11673	494744.32	1341765.53	053° 17' 16.50"	039° 51' 27.51"	Картометрический метод	5.00	–
11674	494774.42	1341876.52	053° 17' 17.40"	039° 51' 33.53"	Картометрический метод	5.00	–
11675	494769.50	1341936.81	053° 17' 17.21"	039° 51' 36.78"	Картометрический метод	5.00	–
11676	494779.18	1341946.50	053° 17' 17.51"	039° 51' 37.31"	Картометрический метод	5.00	–
11677	494797.58	1341947.47	053° 17' 18.11"	039° 51' 37.38"	Картометрический метод	5.00	–
11678	494818.89	1341940.69	053° 17' 18.80"	039° 51' 37.04"	Картометрический метод	5.00	–
11679	494827.60	1341918.41	053° 17' 19.10"	039° 51' 35.84"	Картометрический метод	5.00	–
11680	494789.47	1341851.56	053° 17' 17.91"	039° 51' 32.20"	Картометрический метод	5.00	–
11681	494772.87	1341785.64	053° 17' 17.41"	039° 51' 28.62"	Картометрический метод	5.00	–
11682	494781.98	1341697.75	053° 17' 17.76"	039° 51' 23.89"	Картометрический метод	5.00	–
11683	494815.73	1341627.32	053° 17' 18.89"	039° 51' 20.12"	Картометрический метод	5.00	–
11684	494878.85	1341558.71	053° 17' 20.98"	039° 51' 16.48"	Картометрический метод	5.00	–
11685	494949.36	1341514.62	053° 17' 23.29"	039° 51' 14.18"	Картометрический метод	5.00	–
11686	495014.28	1341494.22	053° 17' 25.40"	039° 51' 13.14"	Картометрический метод	5.00	–
11687	495112.83	1341500.60	053° 17' 28.58"	039° 51' 13.59"	Картометрический метод	5.00	–
11688	495158.91	1341399.90	053° 17' 30.13"	039° 51' 08.20"	Картометрический метод	5.00	–
11689	495216.31	1341323.97	053° 17' 32.04"	039° 51' 04.16"	Картометрический метод	5.00	–
11690	495244.55	1341257.38	053° 17' 32.99"	039° 51' 00.60"	Картометрический метод	5.00	–
11691	495296.86	1341188.54	053° 17' 34.73"	039° 50' 56.94"	Картометрический метод	5.00	–
11692	495343.38	1341149.44	053° 17' 36.25"	039° 50' 54.88"	Картометрический метод	5.00	–
11693	495464.01	1341098.70	053° 17' 40.19"	039° 50' 52.26"	Картометрический метод	5.00	–
11694	495561.77	1341092.26	053° 17' 43.35"	039° 50' 52.02"	Картометрический метод	5.00	–
11695	495772.92	1341132.61	053° 17' 50.16"	039° 50' 54.41"	Картометрический метод	5.00	–
11696	495809.70	1341118.82	053° 17' 51.35"	039° 50' 53.70"	Картометрический метод	5.00	–
11697	495920.91	1341105.23	053° 17' 54.96"	039° 50' 53.09"	Картометрический метод	5.00	–
11698	495988.75	1341111.56	053° 17' 57.15"	039° 50' 53.50"	Картометрический метод	5.00	–
11699	496050.54	1341140.28	053° 17' 59.13"	039° 50' 55.11"	Картометрический метод	5.00	–
11700	496065.71	1341145.71	053° 17' 59.62"	039° 50' 55.42"	Картометрический метод	5.00	–
11701	496054.28	1341112.57	053° 17' 59.27"	039° 50' 53.62"	Картометрический метод	5.00	–
11702	496047.32	1341021.49	053° 17' 59.10"	039° 50' 48.70"	Картометрический метод	5.00	–
11703	496062.95	1340951.78	053° 17' 59.65"	039° 50' 44.95"	Картометрический метод	5.00	–
11704	496123.89	1340858.29	053° 18' 01.67"	039° 50' 39.96"	Картометрический метод	5.00	–
11705	496129.85	1340849.14	053° 18' 01.87"	039° 50' 39.48"	Картометрический метод	5.00	–
11706	496151.83	1340798.52	053° 18' 02.61"	039° 50' 36.77"	Картометрический метод	5.00	–
11707	496198.84	1340745.74	053° 18' 04.17"	039° 50' 33.97"	Картометрический метод	5.00	–
11708	496204.18	1340722.60	053° 18' 04.35"	039° 50' 32.72"	Картометрический метод	5.00	–
11709	496235.03	1340660.91	053° 18' 05.39"	039° 50' 29.42"	Картометрический метод	5.00	–
11710	496237.29	1340611.41	053° 18' 05.49"	039° 50' 26.75"	Картометрический метод	5.00	–
11711	496254.23	1340461.69	053° 18' 06.13"	039° 50' 18.69"	Картометрический метод	5.00	–

11712	496319.27	1340332.00	053° 18' 08.32"	039° 50' 11.75"	Картометрический метод	5.00	–
11713	496352.58	1340280.99	053° 18' 09.42"	039° 50' 09.03"	Картометрический метод	5.00	–
11714	496460.00	1340196.05	053° 18' 12.95"	039° 50' 04.56"	Картометрический метод	5.00	–
11715	496538.75	1340170.99	053° 18' 15.51"	039° 50' 03.29"	Картометрический метод	5.00	–
11716	496396.87	1340089.53	053° 18' 10.97"	039° 49' 58.74"	Картометрический метод	5.00	–
11717	496354.07	1340036.89	053° 18' 09.62"	039° 49' 55.86"	Картометрический метод	5.00	–
11718	496268.43	1339939.56	053° 18' 06.91"	039° 49' 50.52"	Картометрический метод	5.00	–
11719	496234.31	1339878.02	053° 18' 05.85"	039° 49' 47.16"	Картометрический метод	5.00	–
11720	496217.00	1339769.36	053° 18' 05.35"	039° 49' 41.28"	Картометрический метод	5.00	–
11721	496241.96	1339657.53	053° 18' 06.23"	039° 49' 35.26"	Картометрический метод	5.00	–
11722	496319.53	1339547.22	053° 18' 08.80"	039° 49' 29.39"	Картометрический метод	5.00	–
11723	496391.09	1339493.00	053° 18' 11.15"	039° 49' 26.53"	Картометрический метод	5.00	–
11724	496407.66	1339370.35	053° 18' 11.76"	039° 49' 19.93"	Картометрический метод	5.00	–
11725	496426.68	1339310.93	053° 18' 12.41"	039° 49' 16.74"	Картометрический метод	5.00	–
11726	496516.34	1339149.15	053° 18' 15.41"	039° 49' 08.10"	Картометрический метод	5.00	–
11727	496550.33	1339107.65	053° 18' 16.53"	039° 49' 05.89"	Картометрический метод	5.00	–
11728	496592.64	1339048.75	053° 18' 17.94"	039° 49' 02.75"	Картометрический метод	5.00	–
11729	496710.78	1338947.78	053° 18' 21.82"	039° 48' 57.42"	Картометрический метод	5.00	–
11730	496808.43	1338897.19	053° 18' 25.01"	039° 48' 54.79"	Картометрический метод	5.00	–
11731	496861.46	1338882.02	053° 18' 26.73"	039° 48' 54.02"	Картометрический метод	5.00	–
11732	496949.98	1338886.48	053° 18' 29.59"	039° 48' 54.35"	Картометрический метод	5.00	–
11733	497031.17	1338881.98	053° 18' 32.22"	039° 48' 54.19"	Картометрический метод	5.00	–
11734	497070.52	1338876.76	053° 18' 33.49"	039° 48' 53.95"	Картометрический метод	5.00	–
11735	497122.53	1338875.72	053° 18' 35.18"	039° 48' 53.95"	Картометрический метод	5.00	–
11736	497206.66	1338877.43	053° 18' 37.90"	039° 48' 54.12"	Картометрический метод	5.00	–
11737	497241.11	1338852.85	053° 18' 39.03"	039° 48' 52.83"	Картометрический метод	5.00	–
11738	497271.00	1338834.62	053° 18' 40.00"	039° 48' 51.88"	Картометрический метод	5.00	–
11739	497307.01	1338810.23	053° 18' 41.18"	039° 48' 50.59"	Картометрический метод	5.00	–
11740	497342.84	1338786.94	053° 18' 42.35"	039° 48' 49.37"	Картометрический метод	5.00	–
11741	497401.08	1338755.62	053° 18' 44.26"	039° 48' 47.74"	Картометрический метод	5.00	–
11742	497426.09	1338718.98	053° 18' 45.09"	039° 48' 45.79"	Картометрический метод	5.00	–
11743	497421.64	1338680.89	053° 18' 44.97"	039° 48' 43.73"	Картометрический метод	5.00	–
11744	497418.29	1338637.15	053° 18' 44.88"	039° 48' 41.36"	Картометрический метод	5.00	–
11745	497420.15	1338583.05	053° 18' 44.98"	039° 48' 38.44"	Картометрический метод	5.00	–
11746	497433.14	1338518.84	053° 18' 45.44"	039° 48' 34.99"	Картометрический метод	5.00	–
11747	497448.84	1338466.19	053° 18' 45.98"	039° 48' 32.16"	Картометрический метод	5.00	–
11748	497466.03	1338432.11	053° 18' 46.55"	039° 48' 30.34"	Картометрический метод	5.00	–
11749	497475.05	1338414.22	053° 18' 46.85"	039° 48' 29.38"	Картометрический метод	5.00	–
11750	497510.37	1338368.63	053° 18' 48.02"	039° 48' 26.95"	Картометрический метод	5.00	–

11751	497546.14	1338330.14	053° 18' 49.20"	039° 48' 24.91"	Картометрический метод	5.00	–
11752	497564.84	1338300.93	053° 18' 49.83"	039° 48' 23.35"	Картометрический метод	5.00	–
11753	497585.75	1338265.46	053° 18' 50.52"	039° 48' 21.46"	Картометрический метод	5.00	–
11754	497615.80	1338207.27	053° 18' 51.53"	039° 48' 18.35"	Картометрический метод	5.00	–
11755	497671.51	1338151.54	053° 18' 53.36"	039° 48' 15.39"	Картометрический метод	5.00	–
11756	497712.28	1338125.48	053° 18' 54.70"	039° 48' 14.03"	Картометрический метод	5.00	–
11757	497773.47	1338102.81	053° 18' 56.69"	039° 48' 12.86"	Картометрический метод	5.00	–
11758	497795.52	1338042.20	053° 18' 57.44"	039° 48' 09.61"	Картометрический метод	5.00	–
11759	497815.41	1338004.29	053° 18' 58.11"	039° 48' 07.58"	Картометрический метод	5.00	–
11760	497828.21	1337934.97	053° 18' 58.56"	039° 48' 03.85"	Картометрический метод	5.00	–
11761	497870.51	1337856.91	053° 18' 59.98"	039° 47' 59.68"	Картометрический метод	5.00	–
11762	497918.57	1337815.07	053° 19' 01.56"	039° 47' 57.47"	Картометрический метод	5.00	–
11763	497966.22	1337786.02	053° 19' 03.11"	039° 47' 55.95"	Картометрический метод	5.00	–
11764	498017.66	1337758.74	053° 19' 04.79"	039° 47' 54.52"	Картометрический метод	5.00	–
11765	498060.14	1337741.43	053° 19' 06.18"	039° 47' 53.63"	Картометрический метод	5.00	–
11766	498126.05	1337715.70	053° 19' 08.32"	039° 47' 52.31"	Картометрический метод	5.00	–
11767	498193.46	1337706.82	053° 19' 10.51"	039° 47' 51.89"	Картометрический метод	5.00	–
11768	498246.59	1337712.15	053° 19' 12.22"	039° 47' 52.24"	Картометрический метод	5.00	–
11769	498313.87	1337729.49	053° 19' 14.39"	039° 47' 53.24"	Картометрический метод	5.00	–
11770	498368.95	1337760.93	053° 19' 16.15"	039° 47' 54.99"	Картометрический метод	5.00	–
11771	498396.19	1337786.93	053° 19' 17.02"	039° 47' 56.42"	Картометрический метод	5.00	–
11772	498433.72	1337770.94	053° 19' 18.24"	039° 47' 55.60"	Картометрический метод	5.00	–
11773	498447.93	1337723.02	053° 19' 18.73"	039° 47' 53.02"	Картометрический метод	5.00	–
11774	498467.29	1337676.74	053° 19' 19.38"	039° 47' 50.54"	Картометрический метод	5.00	–
11775	498478.07	1337655.99	053° 19' 19.74"	039° 47' 49.43"	Картометрический метод	5.00	–
11776	498496.38	1337627.31	053° 19' 20.35"	039° 47' 47.90"	Картометрический метод	5.00	–
11777	498485.70	1337546.49	053° 19' 20.05"	039° 47' 43.53"	Картометрический метод	5.00	–
11778	498462.59	1337472.23	053° 19' 19.35"	039° 47' 39.49"	Картометрический метод	5.00	–
11779	498460.18	1337419.46	053° 19' 19.31"	039° 47' 36.64"	Картометрический метод	5.00	–
11780	498465.50	1337369.29	053° 19' 19.51"	039° 47' 33.93"	Картометрический метод	5.00	–
11781	498482.63	1337315.73	053° 19' 20.09"	039° 47' 31.06"	Картометрический метод	5.00	–
11782	498516.51	1337253.97	053° 19' 21.22"	039° 47' 27.76"	Картометрический метод	5.00	–
11783	498545.36	1337217.49	053° 19' 22.18"	039° 47' 25.82"	Картометрический метод	5.00	–
11784	498562.76	1337158.68	053° 19' 22.78"	039° 47' 22.66"	Картометрический метод	5.00	–
11785	498573.03	1337129.35	053° 19' 23.13"	039° 47' 21.08"	Картометрический метод	5.00	–
11786	498595.76	1337082.77	053° 19' 23.89"	039° 47' 18.59"	Картометрический метод	5.00	–
11787	498625.12	1337042.79	053° 19' 24.86"	039° 47' 16.46"	Картометрический метод	5.00	–
11788	498668.37	1337001.40	053° 19' 26.28"	039° 47' 14.27"	Картометрический метод	5.00	–
11789	498718.74	1336973.17	053° 19' 27.93"	039° 47' 12.79"	Картометрический метод	5.00	–

11790	498752.88	1336959.43	053° 19' 29.04"	039° 47' 12.08"	Картометрический метод	5.00	–
11791	498811.54	1336945.09	053° 19' 30.95"	039° 47' 11.36"	Картометрический метод	5.00	–
11792	498879.96	1336944.59	053° 19' 33.16"	039° 47' 11.40"	Картометрический метод	5.00	–
11793	498914.46	1336931.28	053° 19' 34.28"	039° 47' 10.72"	Картометрический метод	5.00	–
11794	498959.31	1336903.81	053° 19' 35.75"	039° 47' 09.28"	Картометрический метод	5.00	–
11795	498994.96	1336888.85	053° 19' 36.91"	039° 47' 08.51"	Картометрический метод	5.00	–
11796	499051.01	1336875.88	053° 19' 38.73"	039° 47' 07.86"	Картометрический метод	5.00	–
11797	499132.11	1336881.91	053° 19' 41.35"	039° 47' 08.27"	Картометрический метод	5.00	–
11798	499186.63	1336903.83	053° 19' 43.10"	039° 47' 09.51"	Картометрический метод	5.00	–
11799	499219.75	1336922.08	053° 19' 44.16"	039° 47' 10.52"	Картометрический метод	5.00	–
11800	499259.75	1336951.47	053° 19' 45.44"	039° 47' 12.15"	Картометрический метод	5.00	–
11801	499308.63	1337011.59	053° 19' 46.98"	039° 47' 15.45"	Картометрический метод	5.00	–
11802	499330.87	1337069.51	053° 19' 47.67"	039° 47' 18.60"	Картометрический метод	5.00	–
11803	499338.95	1337081.69	053° 19' 47.92"	039° 47' 19.26"	Картометрический метод	5.00	–
11804	499356.63	1337006.93	053° 19' 48.54"	039° 47' 15.24"	Картометрический метод	5.00	–
11805	499386.20	1336954.07	053° 19' 49.53"	039° 47' 12.42"	Картометрический метод	5.00	–
11806	499411.86	1336872.80	053° 19' 50.40"	039° 47' 08.05"	Картометрический метод	5.00	–
11807	499407.70	1336816.85	053° 19' 50.30"	039° 47' 05.02"	Картометрический метод	5.00	–
11808	499414.48	1336761.35	053° 19' 50.55"	039° 47' 02.03"	Картометрический метод	5.00	–
11809	499425.62	1336707.74	053° 19' 50.95"	039° 46' 59.15"	Картометрический метод	5.00	–
11810	499434.25	1336665.91	053° 19' 51.25"	039° 46' 56.90"	Картометрический метод	5.00	–
11811	499454.30	1336615.75	053° 19' 51.93"	039° 46' 54.21"	Картометрический метод	5.00	–
11812	499487.90	1336566.76	053° 19' 53.04"	039° 46' 51.59"	Картометрический метод	5.00	–
11813	499531.57	1336526.32	053° 19' 54.48"	039° 46' 49.45"	Картометрический метод	5.00	–
11814	499571.23	1336502.97	053° 19' 55.78"	039° 46' 48.23"	Картометрический метод	5.00	–
11815	499626.20	1336481.64	053° 19' 57.57"	039° 46' 47.13"	Картометрический метод	5.00	–
11816	499699.82	1336409.77	053° 19' 59.99"	039° 46' 43.32"	Картометрический метод	5.00	–
11817	499749.42	1336353.70	053° 20' 01.63"	039° 46' 40.34"	Картометрический метод	5.00	–
11818	499785.91	1336299.87	053° 20' 02.84"	039° 46' 37.47"	Картометрический метод	5.00	–
11819	499824.26	1336244.99	053° 20' 04.11"	039° 46' 34.54"	Картометрический метод	5.00	–
11820	499861.63	1336199.72	053° 20' 05.34"	039° 46' 32.13"	Картометрический метод	5.00	–
11821	499904.50	1336165.70	053° 20' 06.75"	039° 46' 30.33"	Картометрический метод	5.00	–
11822	499939.25	1336145.85	053° 20' 07.89"	039° 46' 29.30"	Картометрический метод	5.00	–
11823	499943.59	1336100.06	053° 20' 08.05"	039° 46' 26.83"	Картометрический метод	5.00	–
11824	499844.43	1336149.15	053° 20' 04.82"	039° 46' 29.38"	Картометрический метод	5.00	–
11825	499771.02	1336177.61	053° 20' 02.43"	039° 46' 30.85"	Картометрический метод	5.00	–
11826	499704.48	1336181.58	053° 20' 00.27"	039° 46' 31.00"	Картометрический метод	5.00	–
11827	499619.26	1336160.33	053° 19' 57.53"	039° 46' 29.77"	Картометрический метод	5.00	–
11828	499565.57	1336135.98	053° 19' 55.81"	039° 46' 28.40"	Картометрический метод	5.00	–

11829	499454.85	1336081.71	053° 19' 52.26"	039° 46' 25.36"	Картометрический метод	5.00	–
11830	499371.64	1336057.52	053° 19' 49.58"	039° 46' 23.97"	Картометрический метод	5.00	–
11831	499319.18	1336016.02	053° 19' 47.91"	039° 46' 21.68"	Картометрический метод	5.00	–
11832	499292.07	1335982.45	053° 19' 47.05"	039° 46' 19.84"	Картометрический метод	5.00	–
11833	499273.25	1335954.58	053° 19' 46.46"	039° 46' 18.31"	Картометрический метод	5.00	–
11834	499251.50	1335912.38	053° 19' 45.78"	039° 46' 16.01"	Картометрический метод	5.00	–
11835	499228.12	1335860.04	053° 19' 45.06"	039° 46' 13.16"	Картометрический метод	5.00	–
11836	499216.39	1335801.86	053° 19' 44.71"	039° 46' 10.01"	Картометрический метод	5.00	–
11837	499212.38	1335771.74	053° 19' 44.60"	039° 46' 08.38"	Картометрический метод	5.00	–
11838	499202.76	1335725.04	053° 19' 44.31"	039° 46' 05.84"	Картометрический метод	5.00	–
11839	499191.80	1335685.18	053° 19' 43.98"	039° 46' 03.68"	Картометрический метод	5.00	–
11840	499183.50	1335635.11	053° 19' 43.74"	039° 46' 00.97"	Картометрический метод	5.00	–
11841	499179.37	1335585.50	053° 19' 43.64"	039° 45' 58.28"	Картометрический метод	5.00	–
11842	499183.21	1335511.58	053° 19' 43.81"	039° 45' 54.29"	Картометрический метод	5.00	–
11843	499208.47	1335437.58	053° 19' 44.67"	039° 45' 50.32"	Картометрический метод	5.00	–
11844	499235.17	1335393.91	053° 19' 45.55"	039° 45' 47.99"	Картометрический метод	5.00	–
11845	499236.60	1335391.66	053° 19' 45.60"	039° 45' 47.87"	Картометрический метод	5.00	–
11846	499267.22	1335340.14	053° 19' 46.62"	039° 45' 45.11"	Картометрический метод	5.00	–
11847	499291.07	1335310.89	053° 19' 47.41"	039° 45' 43.56"	Картометрический метод	5.00	–
11848	499327.51	1335278.62	053° 19' 48.61"	039° 45' 41.85"	Картометрический метод	5.00	–
11849	499354.35	1335250.28	053° 19' 49.49"	039° 45' 40.34"	Картометрический метод	5.00	–
11850	499392.23	1335217.29	053° 19' 50.74"	039° 45' 38.60"	Картометрический метод	5.00	–
11851	499382.00	1335205.98	053° 19' 50.41"	039° 45' 37.98"	Картометрический метод	5.00	–
11852	499356.49	1335198.25	053° 19' 49.59"	039° 45' 37.54"	Картометрический метод	5.00	–
11853	499315.95	1335181.39	053° 19' 48.29"	039° 45' 36.59"	Картометрический метод	5.00	–
11854	499273.30	1335152.66	053° 19' 46.93"	039° 45' 34.99"	Картометрический метод	5.00	–
11855	499244.26	1335122.89	053° 19' 46.01"	039° 45' 33.36"	Картометрический метод	5.00	–
11856	499221.04	1335091.70	053° 19' 45.27"	039° 45' 31.65"	Картометрический метод	5.00	–
11857	499204.91	1335066.93	053° 19' 44.77"	039° 45' 30.30"	Картометрический метод	5.00	–
11858	499179.25	1334991.36	053° 19' 43.98"	039° 45' 26.19"	Картометрический метод	5.00	–
11859	499187.16	1334898.73	053° 19' 44.29"	039° 45' 21.19"	Картометрический метод	5.00	–
11860	499201.45	1334808.49	053° 19' 44.80"	039° 45' 16.33"	Картометрический метод	5.00	–
11861	499198.16	1334767.79	053° 19' 44.72"	039° 45' 14.13"	Картометрический метод	5.00	–
11862	499205.29	1334713.59	053° 19' 44.98"	039° 45' 11.21"	Картометрический метод	5.00	–
11863	499219.93	1334672.42	053° 19' 45.48"	039° 45' 09.00"	Картометрический метод	5.00	–
11864	499244.04	1334624.98	053° 19' 46.29"	039° 45' 06.46"	Картометрический метод	5.00	–
11865	499271.06	1334591.94	053° 19' 47.18"	039° 45' 04.70"	Картометрический метод	5.00	–
11866	499319.13	1334553.96	053° 19' 48.75"	039° 45' 02.69"	Картометрический метод	5.00	–
11867	499352.52	1334538.90	053° 19' 49.84"	039° 45' 01.91"	Картометрический метод	5.00	–

11868	499385.68	1334521.61	053° 19' 50.93"	039° 45' 01.01"	Картометрический метод	5.00	–
11869	499412.04	1334511.91	053° 19' 51.78"	039° 45' 00.51"	Картометрический метод	5.00	–
11870	499449.27	1334499.94	053° 19' 52.99"	039° 44' 59.90"	Картометрический метод	5.00	–
11871	499475.69	1334493.81	053° 19' 53.85"	039° 44' 59.59"	Картометрический метод	5.00	–
11872	499508.05	1334444.57	053° 19' 54.93"	039° 44' 56.97"	Картометрический метод	5.00	–
11873	499540.79	1334380.54	053° 19' 56.02"	039° 44' 53.54"	Картометрический метод	5.00	–
11874	499490.54	1334371.73	053° 19' 54.40"	039° 44' 53.01"	Картометрический метод	5.00	–
11875	499426.25	1334360.42	053° 19' 52.33"	039° 44' 52.34"	Картометрический метод	5.00	–
11876	499369.03	1334329.00	053° 19' 50.50"	039° 44' 50.59"	Картометрический метод	5.00	–
11877	499327.52	1334291.43	053° 19' 49.18"	039° 44' 48.52"	Картометрический метод	5.00	–
11878	499286.84	1334253.70	053° 19' 47.88"	039° 44' 46.44"	Картометрический метод	5.00	–
11879	499247.39	1334224.83	053° 19' 46.62"	039° 44' 44.85"	Картометрический метод	5.00	–
11880	499196.76	1334167.33	053° 19' 45.02"	039° 44' 41.69"	Картометрический метод	5.00	–
11881	499170.97	1334107.38	053° 19' 44.22"	039° 44' 38.43"	Картометрический метод	5.00	–
11882	499160.39	1334048.03	053° 19' 43.91"	039° 44' 35.21"	Картометрический метод	5.00	–
11883	499165.38	1333979.80	053° 19' 44.11"	039° 44' 31.53"	Картометрический метод	5.00	–
11884	499184.02	1333913.71	053° 19' 44.75"	039° 44' 27.98"	Картометрический метод	5.00	–
11885	499210.16	1333859.89	053° 19' 45.63"	039° 44' 25.10"	Картометрический метод	5.00	–
11886	499251.04	1333816.21	053° 19' 46.97"	039° 44' 22.78"	Картометрический метод	5.00	–
11887	499278.32	1333796.68	053° 19' 47.87"	039° 44' 21.75"	Картометрический метод	5.00	–
11888	499316.06	1333754.64	053° 19' 49.11"	039° 44' 19.51"	Картометрический метод	5.00	–
11889	499318.47	1333685.77	053° 19' 49.23"	039° 44' 15.79"	Картометрический метод	5.00	–
11890	499338.88	1333580.75	053° 19' 49.95"	039° 44' 10.14"	Картометрический метод	5.00	–
11891	499383.20	1333499.52	053° 19' 51.43"	039° 44' 05.79"	Картометрический метод	5.00	–
11892	499431.85	1333456.65	053° 19' 53.03"	039° 44' 03.52"	Картометрический метод	5.00	–
11893	499479.04	1333430.38	053° 19' 54.57"	039° 44' 02.15"	Картометрический метод	5.00	–
11894	499542.58	1333384.75	053° 19' 56.65"	039° 43' 59.74"	Картометрический метод	5.00	–
11895	499553.59	1333367.70	053° 19' 57.01"	039° 43' 58.83"	Картометрический метод	5.00	–
11896	499555.72	1333301.47	053° 19' 57.12"	039° 43' 55.26"	Картометрический метод	5.00	–
11897	499503.50	1333233.09	053° 19' 55.47"	039° 43' 51.51"	Картометрический метод	5.00	–
11898	499482.57	1333181.95	053° 19' 54.82"	039° 43' 48.73"	Картометрический метод	5.00	–
11899	499470.71	1333121.37	053° 19' 54.47"	039° 43' 45.45"	Картометрический метод	5.00	–
11900	499477.89	1333060.06	053° 19' 54.74"	039° 43' 42.14"	Картометрический метод	5.00	–
11901	499497.14	1333004.88	053° 19' 55.39"	039° 43' 39.18"	Картометрический метод	5.00	–
11902	499529.38	1332957.17	053° 19' 56.46"	039° 43' 36.63"	Картометрический метод	5.00	–
11903	499576.13	1332913.52	053° 19' 58.00"	039° 43' 34.32"	Картометрический метод	5.00	–
11904	499634.28	1332886.86	053° 19' 59.89"	039° 43' 32.93"	Картометрический метод	5.00	–
11905	499669.16	1332878.20	053° 20' 01.03"	039° 43' 32.50"	Картометрический метод	5.00	–
11906	499678.26	1332818.25	053° 20' 01.35"	039° 43' 29.27"	Картометрический метод	5.00	–

11907	499698.55	1332762.86	053° 20' 02.04"	039° 43' 26.29"	Картометрический метод	5.00	–
11908	499738.56	1332704.52	053° 20' 03.37"	039° 43' 23.18"	Картометрический метод	5.00	–
11909	499796.74	1332652.07	053° 20' 05.28"	039° 43' 20.40"	Картометрический метод	5.00	–
11910	499818.11	1332625.00	053° 20' 05.99"	039° 43' 18.96"	Картометрический метод	5.00	–
11911	499830.27	1332548.86	053° 20' 06.42"	039° 43' 14.85"	Картометрический метод	5.00	–
11912	499883.70	1332428.70	053° 20' 08.22"	039° 43' 08.41"	Картометрический метод	5.00	–
11913	499903.39	1332372.45	053° 20' 08.88"	039° 43' 05.39"	Картометрический метод	5.00	–
11914	499947.98	1332308.57	053° 20' 10.36"	039° 43' 01.98"	Картометрический метод	5.00	–
11915	499995.62	1332266.84	053° 20' 11.93"	039° 42' 59.77"	Картометрический метод	5.00	–
11916	500048.19	1332238.17	053° 20' 13.64"	039° 42' 58.27"	Картометрический метод	5.00	–
11917	500117.89	1332221.25	053° 20' 15.91"	039° 42' 57.42"	Картометрический метод	5.00	–
11918	500182.04	1332224.62	053° 20' 17.98"	039° 42' 57.66"	Картометрический метод	5.00	–
11919	500277.49	1332252.19	053° 20' 21.05"	039° 42' 59.24"	Картометрический метод	5.00	–
11920	500359.20	1332256.51	053° 20' 23.69"	039° 42' 59.55"	Картометрический метод	5.00	–
11921	500382.30	1332231.97	053° 20' 24.45"	039° 42' 58.25"	Картометрический метод	5.00	–
11922	500360.49	1332158.55	053° 20' 23.79"	039° 42' 54.26"	Картометрический метод	5.00	–
11923	500346.32	1332095.86	053° 20' 23.36"	039° 42' 50.86"	Картометрический метод	5.00	–
11924	500332.18	1332024.67	053° 20' 22.95"	039° 42' 47.00"	Картометрический метод	5.00	–
11925	500285.55	1332027.85	053° 20' 21.44"	039° 42' 47.13"	Картометрический метод	5.00	–
11926	500245.36	1332034.60	053° 20' 20.13"	039° 42' 47.45"	Картометрический метод	5.00	–
11927	500183.38	1332047.33	053° 20' 18.12"	039° 42' 48.08"	Картометрический метод	5.00	–
11928	500119.89	1332042.52	053° 20' 16.07"	039° 42' 47.77"	Картометрический метод	5.00	–
11929	500063.15	1332025.69	053° 20' 14.24"	039° 42' 46.80"	Картометрический метод	5.00	–
11930	500013.82	1331993.00	053° 20' 12.67"	039° 42' 44.99"	Картометрический метод	5.00	–
11931	499979.99	1331961.28	053° 20' 11.59"	039° 42' 43.25"	Картометрический метод	5.00	–
11932	499936.11	1331909.83	053° 20' 10.20"	039° 42' 40.43"	Картометрический метод	5.00	–
11933	499902.10	1331861.43	053° 20' 09.13"	039° 42' 37.78"	Картометрический метод	5.00	–
11934	499875.59	1331781.86	053° 20' 08.31"	039° 42' 33.46"	Картометрический метод	5.00	–
11935	499874.88	1331710.47	053° 20' 08.33"	039° 42' 29.60"	Картометрический метод	5.00	–
11936	499900.56	1331624.78	053° 20' 09.21"	039° 42' 24.99"	Картометрический метод	5.00	–
11937	499863.29	1331515.86	053° 20' 08.06"	039° 42' 19.07"	Картометрический метод	5.00	–
11938	499846.65	1331462.14	053° 20' 07.56"	039° 42' 16.15"	Картометрический метод	5.00	–
11939	499842.51	1331396.26	053° 20' 07.46"	039° 42' 12.59"	Картометрический метод	5.00	–
11940	499860.05	1331332.62	053° 20' 08.06"	039° 42' 09.17"	Картометрический метод	5.00	–
11941	499879.51	1331296.03	053° 20' 08.71"	039° 42' 07.21"	Картометрический метод	5.00	–
11942	499909.19	1331259.86	053° 20' 09.69"	039° 42' 05.28"	Картометрический метод	5.00	–
11943	499991.01	1331177.01	053° 20' 12.38"	039° 42' 00.88"	Картометрический метод	5.00	–
11944	500159.87	1330983.24	053° 20' 17.95"	039° 41' 50.57"	Картометрический метод	5.00	–
11945	500156.96	1330973.89	053° 20' 17.86"	039° 41' 50.06"	Картометрический метод	5.00	–

11946	500121.20	1330942.82	053° 20' 16.72"	039° 41' 48.35"	Картометрический метод	5.00	–
11947	500060.80	1330873.73	053° 20' 14.81"	039° 41' 44.56"	Картометрический метод	5.00	–
11948	500023.34	1330781.90	053° 20' 13.64"	039° 41' 39.56"	Картометрический метод	5.00	–
11949	500014.74	1330704.85	053° 20' 13.41"	039° 41' 35.39"	Картометрический метод	5.00	–
11950	500025.55	1330551.21	053° 20' 13.84"	039° 41' 27.10"	Картометрический метод	5.00	–
11951	500046.09	1330486.20	053° 20' 14.54"	039° 41' 23.61"	Картометрический метод	5.00	–
11952	500074.40	1330420.50	053° 20' 15.49"	039° 41' 20.08"	Картометрический метод	5.00	–
11953	500104.88	1330363.43	053° 20' 16.51"	039° 41' 17.03"	Картометрический метод	5.00	–
11954	500141.90	1330303.89	053° 20' 17.74"	039° 41' 13.84"	Картометрический метод	5.00	–
11955	500196.34	1330251.79	053° 20' 19.53"	039° 41' 11.08"	Картометрический метод	5.00	–
11956	500369.29	1330083.02	053° 20' 25.21"	039° 41' 02.12"	Картометрический метод	5.00	–
11957	500389.42	1330018.36	053° 20' 25.90"	039° 40' 58.64"	Картометрический метод	5.00	–
11958	500415.02	1329939.91	053° 20' 26.77"	039° 40' 54.42"	Картометрический метод	5.00	–
11959	500461.47	1329826.47	053° 20' 28.33"	039° 40' 48.34"	Картометрический метод	5.00	–
11960	500481.06	1329705.86	053° 20' 29.03"	039° 40' 41.84"	Картометрический метод	5.00	–
11961	500497.68	1329655.65	053° 20' 29.60"	039° 40' 39.14"	Картометрический метод	5.00	–
11962	500500.36	1329609.80	053° 20' 29.71"	039° 40' 36.66"	Картометрический метод	5.00	–
11963	500436.80	1329597.31	053° 20' 27.66"	039° 40' 35.93"	Картометрический метод	5.00	–
11964	500373.30	1329575.99	053° 20' 25.62"	039° 40' 34.72"	Картометрический метод	5.00	–
11965	500233.08	1329513.03	053° 20' 21.12"	039° 40' 31.19"	Картометрический метод	5.00	–
11966	500162.07	1329474.65	053° 20' 18.84"	039° 40' 29.06"	Картометрический метод	5.00	–
11967	500118.90	1329445.05	053° 20' 17.46"	039° 40' 27.42"	Картометрический метод	5.00	–
11968	500089.52	1329420.47	053° 20' 16.52"	039° 40' 26.06"	Картометрический метод	5.00	–
11969	500046.28	1329373.11	053° 20' 15.15"	039° 40' 23.46"	Картометрический метод	5.00	–
11970	499994.64	1329309.73	053° 20' 13.52"	039° 40' 19.99"	Картометрический метод	5.00	–
11971	499956.63	1329224.71	053° 20' 12.33"	039° 40' 15.37"	Картометрический метод	5.00	–
11972	499946.61	1329138.90	053° 20' 12.05"	039° 40' 10.72"	Картометрический метод	5.00	–
11973	499975.44	1329024.80	053° 20' 13.05"	039° 40' 04.58"	Картометрический метод	5.00	–
11974	500024.59	1328954.63	053° 20' 14.68"	039° 40' 00.83"	Картометрический метод	5.00	–
11975	500029.33	1328938.40	053° 20' 14.84"	039° 39' 59.96"	Картометрический метод	5.00	–
11976	499994.48	1328903.40	053° 20' 13.73"	039° 39' 58.04"	Картометрический метод	5.00	–
11977	499957.51	1328839.17	053° 20' 12.57"	039° 39' 54.54"	Картометрический метод	5.00	–
11978	499943.25	1328786.16	053° 20' 12.14"	039° 39' 51.66"	Картометрический метод	5.00	–
11979	499941.84	1328707.22	053° 20' 12.13"	039° 39' 47.39"	Картометрический метод	5.00	–
11980	499958.89	1328651.97	053° 20' 12.71"	039° 39' 44.42"	Картометрический метод	5.00	–
11981	499987.68	1328604.05	053° 20' 13.67"	039° 39' 41.86"	Картометрический метод	5.00	–
11982	500028.60	1328565.98	053° 20' 15.01"	039° 39' 39.84"	Картометрический метод	5.00	–
11983	500004.56	1328383.67	053° 20' 14.33"	039° 39' 29.97"	Картометрический метод	5.00	–
11984	499986.00	1328328.40	053° 20' 13.76"	039° 39' 26.96"	Картометрический метод	5.00	–

11985	499972.15	1328267.42	053° 20' 13.35"	039° 39' 23.66"	Картометрический метод	5.00	–
11986	499970.11	1328209.44	053° 20' 13.31"	039° 39' 20.52"	Картометрический метод	5.00	–
11987	499977.43	1328148.82	053° 20' 13.58"	039° 39' 17.25"	Картометрический метод	5.00	–
11988	499914.46	1328069.84	053° 20' 11.58"	039° 39' 12.93"	Картометрический метод	5.00	–
11989	499885.39	1327978.16	053° 20' 10.69"	039° 39' 07.95"	Картометрический метод	5.00	–
11990	499891.69	1327885.83	053° 20' 10.95"	039° 39' 02.97"	Картометрический метод	5.00	–
11991	499949.92	1327776.69	053° 20' 12.89"	039° 38' 57.12"	Картометрический метод	5.00	–
11992	500019.27	1327721.75	053° 20' 15.16"	039° 38' 54.21"	Картометрический метод	5.00	–
11993	500058.80	1327703.85	053° 20' 16.45"	039° 38' 53.28"	Картометрический метод	5.00	–
11994	500128.07	1327650.94	053° 20' 18.71"	039° 38' 50.48"	Картометрический метод	5.00	–
11995	500185.62	1327608.34	053° 20' 20.60"	039° 38' 48.23"	Картометрический метод	5.00	–
11996	500227.72	1327589.08	053° 20' 21.97"	039° 38' 47.23"	Картометрический метод	5.00	–
11997	500285.81	1327574.58	053° 20' 23.86"	039° 38' 46.50"	Картометрический метод	5.00	–
11998	500345.59	1327577.93	053° 20' 25.79"	039° 38' 46.73"	Картометрический метод	5.00	–
11999	500399.05	1327590.62	053° 20' 27.51"	039° 38' 47.46"	Картометрический метод	5.00	–
12000	500491.49	1327635.57	053° 20' 30.48"	039° 38' 49.97"	Картометрический метод	5.00	–
12001	500521.44	1327649.19	053° 20' 31.44"	039° 38' 50.74"	Картометрический метод	5.00	–
12002	500565.36	1327537.58	053° 20' 32.92"	039° 38' 44.74"	Картометрический метод	5.00	–
12003	500563.60	1327481.84	053° 20' 32.89"	039° 38' 41.73"	Картометрический метод	5.00	–
12004	500555.82	1327429.70	053° 20' 32.66"	039° 38' 38.90"	Картометрический метод	5.00	–
12005	500524.10	1327406.98	053° 20' 31.65"	039° 38' 37.65"	Картометрический метод	5.00	–
12006	500467.92	1327338.49	053° 20' 29.87"	039° 38' 33.90"	Картометрический метод	5.00	–
12007	500431.19	1327246.09	053° 20' 28.73"	039° 38' 28.87"	Картометрический метод	5.00	–
12008	500417.46	1327207.74	053° 20' 28.31"	039° 38' 26.79"	Картометрический метод	5.00	–
12009	500407.44	1327172.32	053° 20' 28.00"	039° 38' 24.87"	Картометрический метод	5.00	–
12010	500386.84	1327091.23	053° 20' 27.38"	039° 38' 20.47"	Картометрический метод	5.00	–
12011	500376.44	1327006.33	053° 20' 27.09"	039° 38' 15.87"	Картометрический метод	5.00	–
12012	500405.84	1326894.03	053° 20' 28.09"	039° 38' 09.83"	Картометрический метод	5.00	–
12013	500462.44	1326824.54	053° 20' 29.96"	039° 38' 06.12"	Картометрический метод	5.00	–
12014	500525.51	1326784.55	053° 20' 32.02"	039° 38' 04.01"	Картометрический метод	5.00	–
12015	500601.70	1326762.11	053° 20' 34.50"	039° 38' 02.87"	Картометрический метод	5.00	–
12016	500593.42	1326745.72	053° 20' 34.24"	039° 38' 01.98"	Картометрический метод	5.00	–
12017	500497.47	1326749.53	053° 20' 31.13"	039° 38' 02.10"	Картометрический метод	5.00	–
12018	500404.60	1326740.73	053° 20' 28.13"	039° 38' 01.54"	Картометрический метод	5.00	–
12019	500339.79	1326717.98	053° 20' 26.05"	039° 38' 00.26"	Картометрический метод	5.00	–
12020	500263.89	1326673.56	053° 20' 23.62"	039° 37' 57.79"	Картометрический метод	5.00	–
12021	500189.20	1326619.66	053° 20' 21.23"	039° 37' 54.81"	Картометрический метод	5.00	–
12022	500124.66	1326553.90	053° 20' 19.18"	039° 37' 51.20"	Картометрический метод	5.00	–
12023	500081.77	1326482.16	053° 20' 17.83"	039° 37' 47.29"	Картометрический метод	5.00	–

12024	500031.45	1326383.79	053° 20' 16.25"	039° 37' 41.93"	Картометрический метод	5.00	–
12025	500000.02	1326326.89	053° 20' 15.27"	039° 37' 38.83"	Картометрический метод	5.00	–
12026	499978.94	1326274.58	053° 20' 14.61"	039° 37' 35.98"	Картометрический метод	5.00	–
12027	499957.78	1326200.00	053° 20' 13.96"	039° 37' 31.94"	Картометрический метод	5.00	–
12028	499953.17	1326087.48	053° 20' 13.87"	039° 37' 25.85"	Картометрический метод	5.00	–
12029	499977.33	1326005.31	053° 20' 14.70"	039° 37' 21.43"	Картометрический метод	5.00	–
12030	500023.20	1325935.47	053° 20' 16.22"	039° 37' 17.70"	Картометрический метод	5.00	–
12031	500066.20	1325898.38	053° 20' 17.63"	039° 37' 15.73"	Картометрический метод	5.00	–
12032	500092.35	1325866.42	053° 20' 18.49"	039° 37' 14.03"	Картометрический метод	5.00	–
12033	500098.16	1325827.20	053° 20' 18.70"	039° 37' 11.91"	Картометрический метод	5.00	–
12034	500080.74	1325738.72	053° 20' 18.18"	039° 37' 07.12"	Картометрический метод	5.00	–
12035	500046.33	1325685.70	053° 20' 17.09"	039° 37' 04.22"	Картометрический метод	5.00	–
12036	500010.26	1325652.73	053° 20' 15.94"	039° 37' 02.41"	Картометрический метод	5.00	–
12037	499955.73	1325638.34	053° 20' 14.19"	039° 37' 01.59"	Картометрический метод	5.00	–
12038	499912.20	1325622.83	053° 20' 12.79"	039° 37' 00.71"	Картометрический метод	5.00	–
12039	499855.32	1325596.02	053° 20' 10.96"	039° 36' 59.21"	Картометрический метод	5.00	–
12040	499797.40	1325549.67	053° 20' 09.11"	039° 36' 56.66"	Картометрический метод	5.00	–
12041	499662.60	1325437.17	053° 20' 04.81"	039° 36' 50.47"	Картометрический метод	5.00	–
12042	499621.18	1325407.82	053° 20' 03.49"	039° 36' 48.84"	Картометрический метод	5.00	–
12043	499566.07	1325348.66	053° 20' 01.73"	039° 36' 45.60"	Картометрический метод	5.00	–
12044	499540.57	1325309.85	053° 20' 00.93"	039° 36' 43.48"	Картометрический метод	5.00	–
12045	499492.63	1325216.83	053° 19' 59.43"	039° 36' 38.42"	Картометрический метод	5.00	–
12046	499476.05	1325155.01	053° 19' 58.92"	039° 36' 35.06"	Картометрический метод	5.00	–
12047	499466.71	1325090.92	053° 19' 58.65"	039° 36' 31.59"	Картометрический метод	5.00	–
12048	499472.36	1325023.62	053° 19' 58.87"	039° 36' 27.96"	Картометрический метод	5.00	–
12049	499500.09	1324962.05	053° 19' 59.80"	039° 36' 24.66"	Картометрический метод	5.00	–
12050	499517.12	1324937.59	053° 20' 00.36"	039° 36' 23.35"	Картометрический метод	5.00	–
12051	499547.33	1324903.78	053° 20' 01.36"	039° 36' 21.55"	Картометрический метод	5.00	–
12052	499654.54	1324781.81	053° 20' 04.88"	039° 36' 15.05"	Картометрический метод	5.00	–
12053	499633.44	1324754.44	053° 20' 04.22"	039° 36' 13.55"	Картометрический метод	5.00	–
12054	499587.19	1324701.45	053° 20' 02.75"	039° 36' 10.65"	Картометрический метод	5.00	–
12055	499546.84	1324627.58	053° 20' 01.48"	039° 36' 06.63"	Картометрический метод	5.00	–
12056	499518.09	1324546.29	053° 20' 00.59"	039° 36' 02.21"	Картометрический метод	5.00	–
12057	499510.41	1324485.29	053° 20' 00.37"	039° 35' 58.91"	Картометрический метод	5.00	–
12058	499506.40	1324398.50	053° 20' 00.29"	039° 35' 54.21"	Картометрический метод	5.00	–
12059	499504.96	1324344.11	053° 20' 00.27"	039° 35' 51.27"	Картометрический метод	5.00	–
12060	499509.74	1324273.10	053° 20' 00.46"	039° 35' 47.44"	Картометрический метод	5.00	–
12061	499543.30	1324186.88	053° 20' 01.59"	039° 35' 42.81"	Картометрический метод	5.00	–
12062	499598.34	1324118.56	053° 20' 03.40"	039° 35' 39.17"	Картометрический метод	5.00	–

12063	499636.31	1324064.13	053° 20' 04.66"	039° 35' 36.26"	Картометрический метод	5.00	–
12064	499661.02	1324001.48	053° 20' 05.49"	039° 35' 32.89"	Картометрический метод	5.00	–
12065	499707.20	1323931.23	053° 20' 07.02"	039° 35' 29.14"	Картометрический метод	5.00	–
12066	499741.42	1323885.33	053° 20' 08.15"	039° 35' 26.69"	Картометрический метод	5.00	–
12067	499683.55	1323864.35	053° 20' 06.29"	039° 35' 25.50"	Картометрический метод	5.00	–
12068	499617.88	1323864.16	053° 20' 04.16"	039° 35' 25.44"	Картометрический метод	5.00	–
12069	499554.98	1323855.23	053° 20' 02.13"	039° 35' 24.90"	Картометрический метод	5.00	–
12070	499472.73	1323836.35	053° 19' 59.48"	039° 35' 23.81"	Картометрический метод	5.00	–
12071	499374.29	1323779.29	053° 19' 56.33"	039° 35' 20.65"	Картометрический метод	5.00	–
12072	499327.61	1323720.76	053° 19' 54.85"	039° 35' 17.45"	Картометрический метод	5.00	–
12073	499302.55	1323669.18	053° 19' 54.06"	039° 35' 14.64"	Картометрический метод	5.00	–
12074	499293.15	1323612.62	053° 19' 53.79"	039° 35' 11.58"	Картометрический метод	5.00	–
12075	499294.99	1323561.90	053° 19' 53.87"	039° 35' 08.84"	Картометрический метод	5.00	–
12076	499310.96	1323486.75	053° 19' 54.42"	039° 35' 04.79"	Картометрический метод	5.00	–
12077	499224.00	1323400.64	053° 19' 51.65"	039° 35' 00.07"	Картометрический метод	5.00	–
12078	499156.30	1323319.30	053° 19' 49.51"	039° 34' 55.62"	Картометрический метод	5.00	–
12079	499115.70	1323246.78	053° 19' 48.23"	039° 34' 51.66"	Картометрический метод	5.00	–
12080	499094.38	1323167.57	053° 19' 47.58"	039° 34' 47.37"	Картометрический метод	5.00	–
12081	499087.51	1323088.66	053° 19' 47.40"	039° 34' 43.10"	Картометрический метод	5.00	–
12082	499091.48	1323009.12	053° 19' 47.56"	039° 34' 38.80"	Картометрический метод	5.00	–
12083	499106.33	1322936.44	053° 19' 48.08"	039° 34' 34.89"	Картометрический метод	5.00	–
12084	499147.21	1322766.91	053° 19' 49.49"	039° 34' 25.77"	Картометрический метод	5.00	–
12085	499181.11	1322661.63	053° 19' 50.63"	039° 34' 20.11"	Картометрический метод	5.00	–
12086	499253.62	1322578.30	053° 19' 53.02"	039° 34' 15.66"	Картометрический метод	5.00	–
12087	499319.55	1322545.72	053° 19' 55.17"	039° 34' 13.96"	Картометрический метод	5.00	–
12088	499355.86	1322510.86	053° 19' 56.36"	039° 34' 12.10"	Картометрический метод	5.00	–
12089	499363.13	1322490.52	053° 19' 56.60"	039° 34' 11.01"	Картометрический метод	5.00	–
12090	499363.13	1322474.54	053° 19' 56.61"	039° 34' 10.15"	Картометрический метод	5.00	–
12091	499342.79	1322460.01	053° 19' 55.96"	039° 34' 09.35"	Картометрический метод	5.00	–
12092	499312.29	1322449.84	053° 19' 54.98"	039° 34' 08.77"	Картометрический метод	5.00	–
12093	499244.21	1322421.43	053° 19' 52.79"	039° 34' 07.18"	Картометрический метод	5.00	–
12094	499232.94	1322416.73	053° 19' 52.43"	039° 34' 06.92"	Картометрический метод	5.00	–
12095	499139.47	1322348.38	053° 19' 49.44"	039° 34' 03.15"	Картометрический метод	5.00	–
12096	499031.39	1322229.83	053° 19' 46.00"	039° 33' 56.65"	Картометрический метод	5.00	–
12097	498988.50	1322190.21	053° 19' 44.64"	039° 33' 54.48"	Картометрический метод	5.00	–
12098	498924.68	1322131.32	053° 19' 42.60"	039° 33' 51.25"	Картометрический метод	5.00	–
12099	498869.32	1322058.26	053° 19' 40.85"	039° 33' 47.25"	Картометрический метод	5.00	–
12100	498852.12	1322017.58	053° 19' 40.31"	039° 33' 45.04"	Картометрический метод	5.00	–
12101	498679.60	1321854.79	053° 19' 34.81"	039° 33' 36.11"	Картометрический метод	5.00	–

12102	498633.71	1321867.41	053° 19' 33.32"	039° 33' 36.75"	Картометрический метод	5.00	–
12103	498561.28	1321884.03	053° 19' 30.97"	039° 33' 37.59"	Картометрический метод	5.00	–
12104	498483.65	1321890.75	053° 19' 28.45"	039° 33' 37.89"	Картометрический метод	5.00	–
12105	498333.47	1321880.19	053° 19' 23.60"	039° 33' 37.20"	Картометрический метод	5.00	–
12106	498248.07	1321851.22	053° 19' 20.85"	039° 33' 35.56"	Картометрический метод	5.00	–
12107	498184.08	1321787.67	053° 19' 18.82"	039° 33' 32.08"	Картометрический метод	5.00	–
12108	498154.02	1321727.12	053° 19' 17.87"	039° 33' 28.78"	Картометрический метод	5.00	–
12109	498111.65	1321653.33	053° 19' 16.54"	039° 33' 24.76"	Картометрический метод	5.00	–
12110	498035.18	1321570.51	053° 19' 14.11"	039° 33' 20.23"	Картометрический метод	5.00	–
12111	497999.19	1321496.51	053° 19' 12.98"	039° 33' 16.20"	Картометрический метод	5.00	–
12112	497985.33	1321437.65	053° 19' 12.56"	039° 33' 13.01"	Картометрический метод	5.00	–
12113	497979.63	1321287.02	053° 19' 12.45"	039° 33' 04.87"	Картометрический метод	5.00	–
12114	497990.44	1321197.64	053° 19' 12.84"	039° 33' 00.05"	Картометрический метод	5.00	–
12115	498056.56	1321077.59	053° 19' 15.04"	039° 32' 53.62"	Картометрический метод	5.00	–
12116	498039.14	1320962.04	053° 19' 14.53"	039° 32' 47.37"	Картометрический метод	5.00	–
12117	497938.92	1320874.53	053° 19' 11.33"	039° 32' 42.56"	Картометрический метод	5.00	–
12118	497876.86	1320823.22	053° 19' 09.35"	039° 32' 39.74"	Картометрический метод	5.00	–
12119	497834.82	1320761.39	053° 19' 08.02"	039° 32' 36.36"	Картометрический метод	5.00	–
12120	497810.91	1320714.41	053° 19' 07.27"	039° 32' 33.81"	Картометрический метод	5.00	–
12121	497791.20	1320651.43	053° 19' 06.66"	039° 32' 30.39"	Картометрический метод	5.00	–
12122	497785.88	1320592.09	053° 19' 06.52"	039° 32' 27.18"	Картометрический метод	5.00	–
12123	497785.14	1320576.50	053° 19' 06.50"	039° 32' 26.34"	Картометрический метод	5.00	–
12124	497795.79	1320526.14	053° 19' 06.87"	039° 32' 23.63"	Картометрический метод	5.00	–
12125	497812.25	1320483.53	053° 19' 07.42"	039° 32' 21.34"	Картометрический метод	5.00	–
12126	497837.43	1320448.66	053° 19' 08.25"	039° 32' 19.48"	Картометрический метод	5.00	–
12127	497877.14	1320409.93	053° 19' 09.55"	039° 32' 17.41"	Картометрический метод	5.00	–
12128	497911.03	1320375.06	053° 19' 10.67"	039° 32' 15.56"	Картометрический метод	5.00	–
12129	497956.55	1320348.92	053° 19' 12.15"	039° 32' 14.18"	Картометрический метод	5.00	–
12130	497998.19	1320325.67	053° 19' 13.51"	039° 32' 12.96"	Картометрический метод	5.00	–
12131	498034.02	1320306.31	053° 19' 14.68"	039° 32' 11.94"	Картометрический метод	5.00	–
12132	498082.45	1320292.75	053° 19' 16.25"	039° 32' 11.25"	Картометрический метод	5.00	–
12133	498123.48	1320283.18	053° 19' 17.58"	039° 32' 10.77"	Картометрический метод	5.00	–
12134	498103.27	1320264.57	053° 19' 16.94"	039° 32' 09.74"	Картометрический метод	5.00	–
12135	498041.44	1320245.67	053° 19' 14.95"	039° 32' 08.67"	Картометрический метод	5.00	–
12136	497970.16	1320227.46	053° 19' 12.65"	039° 32' 07.63"	Картометрический метод	5.00	–
12137	497910.37	1320206.55	053° 19' 10.73"	039° 32' 06.46"	Картометрический метод	5.00	–
12138	497850.12	1320156.61	053° 19' 08.80"	039° 32' 03.71"	Картометрический метод	5.00	–
12139	497800.15	1320061.98	053° 19' 07.23"	039° 31' 58.56"	Картометрический метод	5.00	–
12140	497784.08	1319983.52	053° 19' 06.75"	039° 31' 54.31"	Картометрический метод	5.00	–

12141	497769.44	1319973.06	053° 19' 06.28"	039° 31' 53.73"	Картометрический метод	5.00	–
12142	497749.22	1319975.85	053° 19' 05.62"	039° 31' 53.87"	Картометрический метод	5.00	–
12143	497697.47	1319996.02	053° 19' 03.94"	039° 31' 54.92"	Картометрический метод	5.00	–
12144	497563.21	1319996.16	053° 18' 59.60"	039° 31' 54.82"	Картометрический метод	5.00	–
12145	497490.75	1319965.80	053° 18' 57.27"	039° 31' 53.12"	Картометрический метод	5.00	–
12146	497403.55	1319877.12	053° 18' 54.49"	039° 31' 48.26"	Картометрический метод	5.00	–
12147	497350.95	1319780.79	053° 18' 52.83"	039° 31' 43.02"	Картометрический метод	5.00	–
12148	497322.29	1319701.70	053° 18' 51.95"	039° 31' 38.72"	Картометрический метод	5.00	–
12149	497317.54	1319604.65	053° 18' 51.84"	039° 31' 33.48"	Картометрический метод	5.00	–
12150	497314.92	1319519.94	053° 18' 51.79"	039° 31' 28.90"	Картометрический метод	5.00	–
12151	497310.74	1319478.11	053° 18' 51.68"	039° 31' 26.64"	Картометрический метод	5.00	–
12152	497303.77	1319466.26	053° 18' 51.46"	039° 31' 25.99"	Картометрический метод	5.00	–
12153	497289.83	1319462.78	053° 18' 51.01"	039° 31' 25.80"	Картометрический метод	5.00	–
12154	497233.64	1319467.52	053° 18' 49.19"	039° 31' 26.01"	Картометрический метод	5.00	–
12155	497156.01	1319450.96	053° 18' 46.69"	039° 31' 25.05"	Картометрический метод	5.00	–
12156	497066.04	1319388.46	053° 18' 43.81"	039° 31' 21.61"	Картометрический метод	5.00	–
12157	497005.81	1319315.53	053° 18' 41.89"	039° 31' 17.62"	Картометрический метод	5.00	–
12158	496950.89	1319288.25	053° 18' 40.13"	039° 31' 16.10"	Картометрический метод	5.00	–
12159	496816.93	1319168.14	053° 18' 35.85"	039° 31' 09.51"	Картометрический метод	5.00	–
12160	496769.47	1319101.62	053° 18' 34.35"	039° 31' 05.88"	Картометрический метод	5.00	–
12161	496656.73	1319044.86	053° 18' 30.73"	039° 31' 02.73"	Картометрический метод	5.00	–
12162	496538.95	1318996.62	053° 18' 26.94"	039° 31' 00.03"	Картометрический метод	5.00	–
12163	496464.88	1318931.60	053° 18' 24.58"	039° 30' 56.47"	Картометрический метод	5.00	–
12164	496400.08	1318884.78	053° 18' 22.50"	039° 30' 53.89"	Картометрический метод	5.00	–
12165	496317.27	1318786.76	053° 18' 19.87"	039° 30' 48.53"	Картометрический метод	5.00	–
12166	496253.77	1318585.95	053° 18' 17.91"	039° 30' 37.64"	Картометрический метод	5.00	–
12167	496210.01	1318495.89	053° 18' 16.54"	039° 30' 32.74"	Картометрический метод	5.00	–
12168	496182.82	1318443.61	053° 18' 15.68"	039° 30' 29.90"	Картометрический метод	5.00	–
12169	496171.67	1318433.85	053° 18' 15.33"	039° 30' 29.36"	Картометрический метод	5.00	–
12170	496155.63	1318433.85	053° 18' 14.81"	039° 30' 29.35"	Картометрический метод	5.00	–
12171	496129.14	1318437.33	053° 18' 13.95"	039° 30' 29.52"	Картометрический метод	5.00	–
12172	496069.44	1318447.07	053° 18' 12.01"	039° 30' 30.00"	Картометрический метод	5.00	–
12173	495942.13	1318451.77	053° 18' 07.89"	039° 30' 30.15"	Картометрический метод	5.00	–
12174	495868.45	1318424.90	053° 18' 05.52"	039° 30' 28.64"	Картометрический метод	5.00	–
12175	495779.19	1318342.56	053° 18' 02.67"	039° 30' 24.13"	Картометрический метод	5.00	–
12176	495737.27	1318275.18	053° 18' 01.35"	039° 30' 20.46"	Картометрический метод	5.00	–
12177	495702.20	1318223.93	053° 18' 00.24"	039° 30' 17.67"	Картометрический метод	5.00	–
12178	495674.28	1318150.30	053° 17' 59.37"	039° 30' 13.67"	Картометрический метод	5.00	–
12179	495678.43	1318021.18	053° 17' 59.56"	039° 30' 06.70"	Картометрический метод	5.00	–

12180	495663.71	1317914.82	053° 17' 59.14"	039° 30' 00.95"	Картометрический метод	5.00	–
12181	495661.45	1317859.66	053° 17' 59.09"	039° 29' 57.97"	Картометрический метод	5.00	–
12182	495673.95	1317710.20	053° 17' 59.56"	039° 29' 49.91"	Картометрический метод	5.00	–
12183	495685.96	1317649.79	053° 17' 59.98"	039° 29' 46.66"	Картометрический метод	5.00	–
12184	495645.72	1317578.64	053° 17' 58.71"	039° 29' 42.78"	Картометрический метод	5.00	–
12185	495612.20	1317485.39	053° 17' 57.67"	039° 29' 37.72"	Картометрический метод	5.00	–
12186	495534.03	1317424.25	053° 17' 55.17"	039° 29' 34.36"	Картометрический метод	5.00	–
12187	495453.25	1317330.30	053° 17' 52.60"	039° 29' 29.23"	Картометрический метод	5.00	–
12188	495419.12	1317324.19	053° 17' 51.50"	039° 29' 28.87"	Картометрический метод	5.00	–
12189	495284.31	1317289.60	053° 17' 47.15"	039° 29' 26.90"	Картометрический метод	5.00	–
12190	495213.30	1317258.40	053° 17' 44.87"	039° 29' 25.17"	Картометрический метод	5.00	–
12191	495074.44	1317135.67	053° 17' 40.43"	039° 29' 18.43"	Картометрический метод	5.00	–
12192	495018.99	1317080.28	053° 17' 38.67"	039° 29' 15.40"	Картометрический метод	5.00	–
12193	494959.46	1317039.73	053° 17' 36.76"	039° 29' 13.17"	Картометрический метод	5.00	–
12194	494882.92	1316972.69	053° 17' 34.31"	039° 29' 09.49"	Картометрический метод	5.00	–
12195	494848.54	1316902.23	053° 17' 33.23"	039° 29' 05.66"	Картометрический метод	5.00	–
12196	494841.60	1316784.01	053° 17' 33.06"	039° 28' 59.28"	Картометрический метод	5.00	–
12197	494852.55	1316717.60	053° 17' 33.45"	039° 28' 55.70"	Картометрический метод	5.00	–
12198	494802.94	1316664.31	053° 17' 31.87"	039° 28' 52.79"	Картометрический метод	5.00	–
12199	494761.85	1316600.54	053° 17' 30.57"	039° 28' 49.31"	Картометрический метод	5.00	–
12200	494742.01	1316494.39	053° 17' 29.97"	039° 28' 43.57"	Картометрический метод	5.00	–
12201	494734.54	1316425.44	053° 17' 29.76"	039° 28' 39.84"	Картометрический метод	5.00	–
12202	494722.67	1316382.76	053° 17' 29.40"	039° 28' 37.53"	Картометрический метод	5.00	–
12203	494708.04	1316317.54	053° 17' 28.95"	039° 28' 34.00"	Картометрический метод	5.00	–
12204	494727.55	1316185.73	053° 17' 29.64"	039° 28' 26.90"	Картометрический метод	5.00	–
12205	494766.73	1316117.39	053° 17' 30.94"	039° 28' 23.24"	Картометрический метод	5.00	–
12206	494852.29	1316051.88	053° 17' 33.74"	039° 28' 19.76"	Картометрический метод	5.00	–
12207	494903.05	1316027.45	053° 17' 35.39"	039° 28' 18.48"	Картометрический метод	5.00	–
12208	494902.13	1315987.24	053° 17' 35.38"	039° 28' 16.31"	Картометрический метод	5.00	–
12209	494913.54	1315890.70	053° 17' 35.79"	039° 28' 11.11"	Картометрический метод	5.00	–
12210	494850.05	1315837.36	053° 17' 33.76"	039° 28' 08.18"	Картометрический метод	5.00	–
12211	494805.38	1315771.55	053° 17' 32.35"	039° 28' 04.60"	Картометрический метод	5.00	–
12212	494787.62	1315683.62	053° 17' 31.81"	039° 27' 59.84"	Картометрический метод	5.00	–
12213	494756.54	1315630.77	053° 17' 30.83"	039° 27' 56.96"	Картометрический метод	5.00	–
12214	494737.02	1315607.77	053° 17' 30.21"	039° 27' 55.71"	Картометрический метод	5.00	–
12215	494723.77	1315610.56	053° 17' 29.78"	039° 27' 55.85"	Картометрический метод	5.00	–
12216	494705.09	1315632.55	053° 17' 29.17"	039° 27' 57.02"	Картометрический метод	5.00	–
12217	494685.28	1315674.35	053° 17' 28.51"	039° 27' 59.26"	Картометрический метод	5.00	–
12218	494645.40	1315735.92	053° 17' 27.19"	039° 28' 02.56"	Картометрический метод	5.00	–

12219	494593.88	1315786.30	053° 17' 25.50"	039° 28' 05.24"	Картометрический метод	5.00	–
12220	494506.18	1315833.49	053° 17' 22.64"	039° 28' 07.72"	Картометрический метод	5.00	–
12221	494374.57	1315845.78	053° 17' 18.38"	039° 28' 08.28"	Картометрический метод	5.00	–
12222	494245.23	1315814.92	053° 17' 14.21"	039° 28' 06.52"	Картометрический метод	5.00	–
12223	494154.93	1315754.90	053° 17' 11.32"	039° 28' 03.22"	Картометрический метод	5.00	–
12224	494025.73	1315621.28	053° 17' 07.20"	039° 27' 55.91"	Картометрический метод	5.00	–
12225	493966.24	1315472.01	053° 17' 05.34"	039° 27' 47.81"	Картометрический метод	5.00	–
12226	493898.99	1315404.86	053° 17' 03.19"	039° 27' 44.13"	Картометрический метод	5.00	–
12227	493844.34	1315287.19	053° 17' 01.48"	039° 27' 37.74"	Картометрический метод	5.00	–
12228	493831.38	1315208.81	053° 17' 01.09"	039° 27' 33.50"	Картометрический метод	5.00	–
12229	493741.14	1315143.40	053° 16' 58.21"	039° 27' 29.91"	Картометрический метод	5.00	–
12230	493630.09	1314991.22	053° 16' 54.68"	039° 27' 21.61"	Картометрический метод	5.00	–
12231	493604.01	1314933.64	053° 16' 53.86"	039° 27' 18.49"	Картометрический метод	5.00	–
12232	493598.73	1314854.25	053° 16' 53.73"	039° 27' 14.20"	Картометрический метод	5.00	–
12233	493636.11	1314745.77	053° 16' 54.98"	039° 27' 08.37"	Картометрический метод	5.00	–
12234	493683.47	1314681.80	053° 16' 56.54"	039° 27' 04.95"	Картометрический метод	5.00	–
12235	493808.35	1314607.54	053° 17' 00.61"	039° 27' 01.04"	Картометрический метод	5.00	–
12236	493912.38	1314545.68	053° 17' 04.01"	039° 26' 57.78"	Картометрический метод	5.00	–
12237	493945.57	1314499.66	053° 17' 05.10"	039° 26' 55.32"	Картометрический метод	5.00	–
12238	494008.82	1314455.44	053° 17' 07.16"	039° 26' 52.97"	Картометрический метод	5.00	–
12239	494021.67	1314427.44	053° 17' 07.59"	039° 26' 51.47"	Картометрический метод	5.00	–
12240	494017.00	1314387.05	053° 17' 07.46"	039° 26' 49.29"	Картометрический метод	5.00	–
12241	493989.18	1314349.16	053° 17' 06.58"	039° 26' 47.22"	Картометрический метод	5.00	–
12242	493925.65	1314394.86	053° 17' 04.50"	039° 26' 49.64"	Картометрический метод	5.00	–
12243	493760.84	1314432.98	053° 16' 59.15"	039° 26' 51.58"	Картометрический метод	5.00	–
12244	493657.71	1314417.58	053° 16' 55.82"	039° 26' 50.68"	Картометрический метод	5.00	–
12245	493587.55	1314380.88	053° 16' 53.57"	039° 26' 48.64"	Картометрический метод	5.00	–
12246	493502.87	1314278.71	053° 16' 50.88"	039° 26' 43.07"	Картометрический метод	5.00	–
12247	493472.94	1314256.67	053° 16' 49.92"	039° 26' 41.86"	Картометрический метод	5.00	–
12248	493407.90	1314195.16	053° 16' 47.84"	039° 26' 38.49"	Картометрический метод	5.00	–
12249	493363.43	1314094.48	053° 16' 46.45"	039° 26' 33.03"	Картометрический метод	5.00	–
12250	493309.82	1314015.85	053° 16' 44.75"	039° 26' 28.74"	Картометрический метод	5.00	–
12251	493291.44	1313998.12	053° 16' 44.16"	039° 26' 27.77"	Картометрический метод	5.00	–
12252	493135.86	1313908.70	053° 16' 39.17"	039° 26' 22.84"	Картометрический метод	5.00	–
12253	493037.27	1313825.40	053° 16' 36.02"	039° 26' 18.27"	Картометрический метод	5.00	–
12254	492987.33	1313736.24	053° 16' 34.44"	039° 26' 13.42"	Картометрический метод	5.00	–
12255	492970.55	1313680.79	053° 16' 33.92"	039° 26' 10.42"	Картометрический метод	5.00	–
12256	492975.92	1313574.66	053° 16' 34.14"	039° 26' 04.70"	Картометрический метод	5.00	–
12257	492953.65	1313533.95	053° 16' 33.44"	039° 26' 02.48"	Картометрический метод	5.00	–

12258	492924.98	1313435.30	053° 16' 32.55"	039° 25' 57.14"	Картометрический метод	5.00	–
12259	492931.10	1313356.50	053° 16' 32.78"	039° 25' 52.89"	Картометрический метод	5.00	–
12260	492978.96	1313263.76	053° 16' 34.37"	039° 25' 47.92"	Картометрический метод	5.00	–
12261	492993.01	1313192.90	053° 16' 34.86"	039° 25' 44.11"	Картометрический метод	5.00	–
12262	493026.68	1313121.39	053° 16' 35.97"	039° 25' 40.27"	Картометрический метод	5.00	–
12263	493028.60	1313059.48	053° 16' 36.06"	039° 25' 36.94"	Картометрический метод	5.00	–
12264	492929.34	1312983.03	053° 16' 32.89"	039° 25' 32.74"	Картометрический метод	5.00	–
12265	492876.18	1312907.67	053° 16' 31.20"	039° 25' 28.64"	Картометрический метод	5.00	–
12266	492854.43	1312851.88	053° 16' 30.52"	039° 25' 25.61"	Картометрический метод	5.00	–
12267	492852.56	1312773.33	053° 16' 30.49"	039° 25' 21.37"	Картометрический метод	5.00	–
12268	492907.80	1312631.09	053° 16' 32.34"	039° 25' 13.73"	Картометрический метод	5.00	–
12269	492874.54	1312553.84	053° 16' 31.30"	039° 25' 09.54"	Картометрический метод	5.00	–
12270	492866.56	1312426.39	053° 16' 31.09"	039° 25' 02.66"	Картометрический метод	5.00	–
12271	492895.27	1312342.50	053° 16' 32.06"	039° 24' 58.15"	Картометрический метод	5.00	–
12272	492875.69	1312304.21	053° 16' 31.44"	039° 24' 56.07"	Картометрический метод	5.00	–
12273	492806.17	1312175.38	053° 16' 29.24"	039° 24' 49.07"	Картометрический метод	5.00	–
12274	492746.55	1312156.87	053° 16' 27.32"	039° 24' 48.03"	Картометрический метод	5.00	–
12275	492679.25	1312126.68	053° 16' 25.16"	039° 24' 46.36"	Картометрический метод	5.00	–
12276	492659.37	1312110.58	053° 16' 24.52"	039° 24' 45.47"	Картометрический метод	5.00	–
12277	492652.27	1312104.84	053° 16' 24.30"	039° 24' 45.16"	Картометрический метод	5.00	–
12278	492573.89	1312026.99	053° 16' 21.79"	039° 24' 40.90"	Картометрический метод	5.00	–
12279	492547.25	1311976.09	053° 16' 20.95"	039° 24' 38.14"	Картометрический метод	5.00	–
12280	492501.15	1311926.47	053° 16' 19.48"	039° 24' 35.43"	Картометрический метод	5.00	–
12281	492440.92	1311913.98	053° 16' 17.54"	039° 24' 34.71"	Картометрический метод	5.00	–
12282	492368.14	1311872.38	053° 16' 15.20"	039° 24' 32.42"	Картометрический метод	5.00	–
12283	492318.80	1311804.62	053° 16' 13.64"	039° 24' 28.73"	Картометрический метод	5.00	–
12284	492316.86	1311800.26	053° 16' 13.58"	039° 24' 28.49"	Картометрический метод	5.00	–
12285	492300.29	1311735.32	053° 16' 13.07"	039° 24' 24.98"	Картометрический метод	5.00	–
12286	492309.01	1311657.41	053° 16' 13.38"	039° 24' 20.78"	Картометрический метод	5.00	–
12287	492326.10	1311593.90	053° 16' 13.96"	039° 24' 17.36"	Картометрический метод	5.00	–
12288	492295.66	1311566.39	053° 16' 12.99"	039° 24' 15.86"	Картометрический метод	5.00	–
12289	492139.43	1311528.32	053° 16' 07.95"	039° 24' 13.70"	Картометрический метод	5.00	–
12290	492061.73	1311387.54	053° 16' 05.50"	039° 24' 06.05"	Картометрический метод	5.00	–
12291	492073.71	1311292.42	053° 16' 05.92"	039° 24' 00.92"	Картометрический метод	5.00	–
12292	492087.93	1311231.40	053° 16' 06.41"	039° 23' 57.64"	Картометрический метод	5.00	–
12293	492014.73	1311096.39	053° 16' 04.10"	039° 23' 50.31"	Картометрический метод	5.00	–
12294	491815.48	1311029.94	053° 15' 57.68"	039° 23' 46.59"	Картометрический метод	5.00	–
12295	491727.47	1310826.32	053° 15' 54.92"	039° 23' 35.54"	Картометрический метод	5.00	–
12296	491738.61	1310782.03	053° 15' 55.30"	039° 23' 33.16"	Картометрический метод	5.00	–

12297	491771.84	1310721.15	053° 15' 56.40"	039° 23' 29.90"	Картометрический метод	5.00	–
12298	491763.18	1310681.62	053° 15' 56.13"	039° 23' 27.76"	Картометрический метод	5.00	–
12299	491719.38	1310585.81	053° 15' 54.75"	039° 23' 22.56"	Картометрический метод	5.00	–
12300	491698.92	1310538.09	053° 15' 54.11"	039° 23' 19.97"	Картометрический метод	5.00	–
12301	491682.94	1310474.35	053° 15' 53.62"	039° 23' 16.52"	Картометрический метод	5.00	–
12302	491679.94	1310429.96	053° 15' 53.54"	039° 23' 14.13"	Картометрический метод	5.00	–
12303	491602.05	1310343.08	053° 15' 51.06"	039° 23' 09.39"	Картометрический метод	5.00	–
12304	491512.61	1310248.98	053° 15' 48.20"	039° 23' 04.25"	Картометрический метод	5.00	–
12305	491446.28	1310181.76	053° 15' 46.09"	039° 23' 00.58"	Картометрический метод	5.00	–
12306	491396.37	1310112.03	053° 15' 44.50"	039° 22' 56.78"	Картометрический метод	5.00	–
12307	491280.97	1309990.06	053° 15' 40.82"	039° 22' 50.13"	Картометрический метод	5.00	–
12308	491189.75	1309915.03	053° 15' 37.90"	039° 22' 46.02"	Картометрический метод	5.00	–
12309	491149.13	1309858.75	053° 15' 36.61"	039° 22' 42.95"	Картометрический метод	5.00	–
12310	491126.46	1309814.27	053° 15' 35.89"	039° 22' 40.54"	Картометрический метод	5.00	–
12311	491070.86	1309774.60	053° 15' 34.11"	039° 22' 38.36"	Картометрический метод	5.00	–
12312	491015.58	1309713.84	053° 15' 32.35"	039° 22' 35.05"	Картометрический метод	5.00	–
12313	490973.31	1309655.83	053° 15' 31.00"	039° 22' 31.89"	Картометрический метод	5.00	–
12314	490941.87	1309598.98	053° 15' 30.01"	039° 22' 28.80"	Картометрический метод	5.00	–
12315	490915.29	1309527.01	053° 15' 29.18"	039° 22' 24.90"	Картометрический метод	5.00	–
12316	490878.09	1309433.93	053° 15' 28.01"	039° 22' 19.86"	Картометрический метод	5.00	–
12317	490850.28	1309417.10	053° 15' 27.12"	039° 22' 18.93"	Картометрический метод	5.00	–
12318	490813.21	1309387.64	053° 15' 25.93"	039° 22' 17.32"	Картометрический метод	5.00	–
12319	490755.75	1309321.55	053° 15' 24.10"	039° 22' 13.71"	Картометрический метод	5.00	–
12320	490678.42	1309225.72	053° 15' 21.64"	039° 22' 08.49"	Картометрический метод	5.00	–
12321	490642.53	1309184.37	053° 15' 20.49"	039° 22' 06.24"	Картометрический метод	5.00	–
12322	490614.43	1309147.00	053° 15' 19.60"	039° 22' 04.21"	Картометрический метод	5.00	–
12323	490590.39	1309097.09	053° 15' 18.84"	039° 22' 01.50"	Картометрический метод	5.00	–
12324	490578.63	1309044.78	053° 15' 18.48"	039° 21' 58.67"	Картометрический метод	5.00	–
12325	490527.59	1308967.80	053° 15' 16.86"	039° 21' 54.48"	Картометрический метод	5.00	–
12326	490494.95	1308924.02	053° 15' 15.82"	039° 21' 52.10"	Картометрический метод	5.00	–
12327	490471.92	1308869.58	053° 15' 15.10"	039° 21' 49.15"	Картометрический метод	5.00	–
12328	490456.72	1308795.44	053° 15' 14.64"	039° 21' 45.14"	Картометрический метод	5.00	–
12329	490405.20	1308735.62	053° 15' 13.00"	039° 21' 41.88"	Картометрический метод	5.00	–
12330	490366.45	1308689.64	053° 15' 11.76"	039° 21' 39.37"	Картометрический метод	5.00	–
12331	490333.01	1308641.82	053° 15' 10.70"	039° 21' 36.77"	Картометрический метод	5.00	–
12332	490286.73	1308593.02	053° 15' 09.22"	039° 21' 34.11"	Картометрический метод	5.00	–
12333	490258.50	1308552.62	053° 15' 08.32"	039° 21' 31.91"	Картометрический метод	5.00	–
12334	490242.09	1308523.12	053° 15' 07.80"	039° 21' 30.31"	Картометрический метод	5.00	–
12335	490201.57	1308556.92	053° 15' 06.48"	039° 21' 32.11"	Картометрический метод	5.00	–

12336	490025.47	1308498.49	053° 15' 00.81"	039° 21' 28.84"	Картометрический метод	5.00	–
12337	489943.72	1308441.98	053° 14' 58.19"	039° 21' 25.74"	Картометрический метод	5.00	–
12338	489899.63	1308460.69	053° 14' 56.75"	039° 21' 26.72"	Картометрический метод	5.00	–
12339	489793.55	1308485.45	053° 14' 53.31"	039° 21' 27.98"	Картометрический метод	5.00	–
12340	489736.06	1308475.11	053° 14' 51.46"	039° 21' 27.39"	Картометрический метод	5.00	–
12341	489703.39	1308469.90	053° 14' 50.40"	039° 21' 27.09"	Картометрический метод	5.00	–
12342	489634.33	1308431.55	053° 14' 48.18"	039° 21' 24.97"	Картометрический метод	5.00	–
12343	489611.83	1308433.89	053° 14' 47.45"	039° 21' 25.08"	Картометрический метод	5.00	–
12344	489599.65	1308469.56	053° 14' 47.05"	039° 21' 27.00"	Картометрический метод	5.00	–
12345	489609.71	1308534.36	053° 14' 47.35"	039° 21' 30.50"	Картометрический метод	5.00	–
12346	489596.53	1308688.32	053° 14' 46.86"	039° 21' 38.79"	Картометрический метод	5.00	–
12347	489485.09	1308900.17	053° 14' 43.17"	039° 21' 50.14"	Картометрический метод	5.00	–
12348	489384.52	1308987.72	053° 14' 39.88"	039° 21' 54.80"	Картометрический метод	5.00	–
12349	489325.92	1309059.43	053° 14' 37.96"	039° 21' 58.62"	Картометрический метод	5.00	–
12350	489297.70	1309130.91	053° 14' 37.02"	039° 22' 02.46"	Картометрический метод	5.00	–
12351	489242.86	1309202.99	053° 14' 35.21"	039° 22' 06.31"	Картометрический метод	5.00	–
12352	489234.20	1309319.67	053° 14' 34.89"	039° 22' 12.59"	Картометрический метод	5.00	–
12353	489197.90	1309390.39	053° 14' 33.69"	039° 22' 16.38"	Картометрический метод	5.00	–
12354	489159.71	1309580.75	053° 14' 32.37"	039° 22' 26.62"	Картометрический метод	5.00	–
12355	489122.99	1309650.87	053° 14' 31.16"	039° 22' 30.38"	Картометрический метод	5.00	–
12356	489033.05	1309725.11	053° 14' 28.22"	039° 22' 34.32"	Картометрический метод	5.00	–
12357	489016.62	1309768.22	053° 14' 27.67"	039° 22' 36.63"	Картометрический метод	5.00	–
12358	489039.31	1309901.34	053° 14' 28.35"	039° 22' 43.83"	Картометрический метод	5.00	–
12359	489014.25	1310028.05	053° 14' 27.49"	039° 22' 50.64"	Картометрический метод	5.00	–
12360	489019.31	1310083.64	053° 14' 27.63"	039° 22' 53.64"	Картометрический метод	5.00	–
12361	489024.38	1310122.62	053° 14' 27.78"	039° 22' 55.75"	Картометрический метод	5.00	–
12362	489070.63	1310217.25	053° 14' 29.23"	039° 23' 00.88"	Картометрический метод	5.00	–
12363	489076.78	1310328.66	053° 14' 29.39"	039° 23' 06.89"	Картометрический метод	5.00	–
12364	489133.08	1310413.38	053° 14' 31.17"	039° 23' 11.50"	Картометрический метод	5.00	–
12365	489162.54	1310522.60	053° 14' 32.08"	039° 23' 17.41"	Картометрический метод	5.00	–
12366	489215.73	1310569.62	053° 14' 33.78"	039° 23' 19.98"	Картометрический метод	5.00	–
12367	489273.92	1310644.13	053° 14' 35.64"	039° 23' 24.03"	Картометрический метод	5.00	–
12368	489301.70	1310718.34	053° 14' 36.50"	039° 23' 28.05"	Картометрический метод	5.00	–
12369	489318.56	1310738.71	053° 14' 37.04"	039° 23' 29.16"	Картометрический метод	5.00	–
12370	489394.88	1310833.18	053° 14' 39.47"	039° 23' 34.31"	Картометрический метод	5.00	–
12371	489420.21	1310921.19	053° 14' 40.25"	039° 23' 39.07"	Картометрический метод	5.00	–
12372	489412.60	1311067.89	053° 14' 39.95"	039° 23' 46.98"	Картометрический метод	5.00	–
12373	489462.24	1311149.53	053° 14' 41.52"	039° 23' 51.41"	Картометрический метод	5.00	–
12374	489485.70	1311211.12	053° 14' 42.25"	039° 23' 54.75"	Картометрический метод	5.00	–

12375	489485.56	1311325.15	053° 14' 42.20"	039° 24' 00.90"	Картометрический метод	5.00	–
12376	489518.25	1311352.41	053° 14' 43.25"	039° 24' 02.39"	Картометрический метод	5.00	–
12377	489567.39	1311414.56	053° 14' 44.81"	039° 24' 05.78"	Картометрический метод	5.00	–
12378	489601.29	1311512.67	053° 14' 45.86"	039° 24' 11.09"	Картометрический метод	5.00	–
12379	489590.76	1311670.54	053° 14' 45.46"	039° 24' 19.60"	Картометрический метод	5.00	–
12380	489637.88	1311763.70	053° 14' 46.94"	039° 24' 24.65"	Картометрический метод	5.00	–
12381	489645.66	1311844.61	053° 14' 47.16"	039° 24' 29.02"	Картометрический метод	5.00	–
12382	489696.07	1311905.97	053° 14' 48.77"	039° 24' 32.36"	Картометрический метод	5.00	–
12383	489753.17	1312029.85	053° 14' 50.56"	039° 24' 39.08"	Картометрический метод	5.00	–
12384	489766.05	1312140.83	053° 14' 50.93"	039° 24' 45.08"	Картометрический метод	5.00	–
12385	489804.34	1312213.78	053° 14' 52.14"	039° 24' 49.04"	Картометрический метод	5.00	–
12386	489821.19	1312290.65	053° 14' 52.65"	039° 24' 53.20"	Картометрический метод	5.00	–
12387	489804.02	1312384.06	053° 14' 52.06"	039° 24' 58.22"	Картометрический метод	5.00	–
12388	489834.30	1312450.16	053° 14' 53.01"	039° 25' 01.81"	Картометрический метод	5.00	–
12389	489844.07	1312551.35	053° 14' 53.28"	039° 25' 07.27"	Картометрический метод	5.00	–
12390	489807.29	1312668.57	053° 14' 52.04"	039° 25' 13.56"	Картометрический метод	5.00	–
12391	489806.16	1312787.80	053° 14' 51.96"	039° 25' 19.99"	Картометрический метод	5.00	–
12392	489817.25	1312819.95	053° 14' 52.30"	039° 25' 21.73"	Картометрический метод	5.00	–
12393	489840.64	1312920.34	053° 14' 53.01"	039° 25' 27.16"	Картометрический метод	5.00	–
12394	489862.50	1312961.19	053° 14' 53.70"	039° 25' 29.38"	Картометрический метод	5.00	–
12395	489882.81	1313019.06	053° 14' 54.34"	039° 25' 32.52"	Картометрический метод	5.00	–
12396	489887.28	1313118.72	053° 14' 54.44"	039° 25' 37.89"	Картометрический метод	5.00	–
12397	489893.38	1313148.28	053° 14' 54.62"	039° 25' 39.49"	Картометрический метод	5.00	–
12398	489995.49	1313354.81	053° 14' 57.84"	039° 25' 50.70"	Картометрический метод	5.00	–
12399	490014.64	1313410.48	053° 14' 58.43"	039° 25' 53.72"	Картометрический метод	5.00	–
12400	490013.19	1313505.30	053° 14' 58.34"	039° 25' 58.83"	Картометрический метод	5.00	–
12401	489987.60	1313578.71	053° 14' 57.49"	039° 26' 02.77"	Картометрический метод	5.00	–
12402	489983.42	1313655.91	053° 14' 57.32"	039° 26' 06.93"	Картометрический метод	5.00	–
12403	489997.55	1313696.37	053° 14' 57.76"	039° 26' 09.12"	Картометрический метод	5.00	–
12404	490004.74	1313805.68	053° 14' 57.94"	039° 26' 15.02"	Картометрический метод	5.00	–
12405	489974.03	1313912.99	053° 14' 56.90"	039° 26' 20.79"	Картометрический метод	5.00	–
12406	489968.67	1313953.03	053° 14' 56.71"	039° 26' 22.94"	Картометрический метод	5.00	–
12407	490001.16	1314013.76	053° 14' 57.74"	039° 26' 26.24"	Картометрический метод	5.00	–
12408	490021.34	1314070.98	053° 14' 58.36"	039° 26' 29.34"	Картометрический метод	5.00	–
12409	490019.83	1314200.13	053° 14' 58.26"	039° 26' 36.31"	Картометрический метод	5.00	–
12410	490005.48	1314234.71	053° 14' 57.78"	039° 26' 38.16"	Картометрический метод	5.00	–
12411	489989.79	1314272.51	053° 14' 57.26"	039° 26' 40.19"	Картометрический метод	5.00	–
12412	489879.37	1314385.90	053° 14' 53.64"	039° 26' 46.22"	Картометрический метод	5.00	–
12413	489807.55	1314416.44	053° 14' 51.30"	039° 26' 47.82"	Картометрический метод	5.00	–

12414	489689.47	1314405.16	053° 14' 47.49"	039° 26' 47.12"	Картометрический метод	5.00	–
12415	489633.22	1314369.62	053° 14' 45.68"	039° 26' 45.16"	Картометрический метод	5.00	–
12416	489591.74	1314317.59	053° 14' 44.36"	039° 26' 42.33"	Картометрический метод	5.00	–
12417	489569.62	1314254.84	053° 14' 43.67"	039° 26' 38.93"	Картометрический метод	5.00	–
12418	489569.55	1314239.96	053° 14' 43.68"	039° 26' 38.13"	Картометрический метод	5.00	–
12419	489569.31	1314188.31	053° 14' 43.69"	039° 26' 35.34"	Картометрический метод	5.00	–
12420	489595.53	1314114.04	053° 14' 44.57"	039° 26' 31.36"	Картометрический метод	5.00	–
12421	489584.79	1314091.64	053° 14' 44.24"	039° 26' 30.14"	Картометрический метод	5.00	–
12422	489564.54	1313994.84	053° 14' 43.62"	039° 26' 24.91"	Картометрический метод	5.00	–
12423	489571.75	1313853.17	053° 14' 43.92"	039° 26' 17.27"	Картометрический метод	5.00	–
12424	489593.90	1313775.68	053° 14' 44.67"	039° 26' 13.11"	Картометрический метод	5.00	–
12425	489577.77	1313684.98	053° 14' 44.18"	039° 26' 08.21"	Картометрический метод	5.00	–
12426	489586.35	1313454.35	053° 14' 44.56"	039° 25' 55.78"	Картометрический метод	5.00	–
12427	489536.01	1313338.72	053° 14' 42.98"	039° 25' 49.51"	Картометрический метод	5.00	–
12428	489493.48	1313292.10	053° 14' 41.63"	039° 25' 46.96"	Картометрический метод	5.00	–
12429	489463.21	1313231.34	053° 14' 40.67"	039° 25' 43.67"	Картометрический метод	5.00	–
12430	489455.01	1313163.96	053° 14' 40.44"	039° 25' 40.03"	Картометрический метод	5.00	–
12431	489469.82	1313097.71	053° 14' 40.95"	039° 25' 36.47"	Картометрический метод	5.00	–
12432	489467.63	1313086.52	053° 14' 40.88"	039° 25' 35.86"	Картометрический метод	5.00	–
12433	489443.82	1312989.27	053° 14' 40.15"	039° 25' 30.60"	Картометрический метод	5.00	–
12434	489422.71	1312954.79	053° 14' 39.48"	039° 25' 28.73"	Картометрический метод	5.00	–
12435	489395.30	1312857.76	053° 14' 38.64"	039° 25' 23.47"	Картометрический метод	5.00	–
12436	489403.48	1312754.54	053° 14' 38.95"	039° 25' 17.91"	Картометрический метод	5.00	–
12437	489392.37	1312686.35	053° 14' 38.61"	039° 25' 14.23"	Картометрический метод	5.00	–
12438	489394.06	1312612.40	053° 14' 38.70"	039° 25' 10.24"	Картометрический метод	5.00	–
12439	489425.41	1312532.59	053° 14' 39.75"	039° 25' 05.96"	Картометрический метод	5.00	–
12440	489400.13	1312471.31	053° 14' 38.96"	039° 25' 02.64"	Картометрический метод	5.00	–
12441	489392.02	1312394.18	053° 14' 38.73"	039° 24' 58.48"	Картометрический метод	5.00	–
12442	489402.66	1312325.80	053° 14' 39.10"	039° 24' 54.80"	Картометрический метод	5.00	–
12443	489366.47	1312228.62	053° 14' 37.97"	039° 24' 49.53"	Картометрический метод	5.00	–
12444	489362.26	1312140.85	053° 14' 37.87"	039° 24' 44.80"	Картометрический метод	5.00	–
12445	489271.90	1312024.62	053° 14' 35.00"	039° 24' 38.47"	Картометрический метод	5.00	–
12446	489243.19	1311959.13	053° 14' 34.10"	039° 24' 34.92"	Картометрический метод	5.00	–
12447	489239.50	1311875.22	053° 14' 34.01"	039° 24' 30.39"	Картометрический метод	5.00	–
12448	489222.30	1311846.14	053° 14' 33.47"	039° 24' 28.81"	Картометрический метод	5.00	–
12449	489184.87	1311724.47	053° 14' 32.31"	039° 24' 22.22"	Картометрический метод	5.00	–
12450	489191.32	1311605.23	053° 14' 32.57"	039° 24' 15.80"	Картометрический метод	5.00	–
12451	489120.86	1311510.55	053° 14' 30.33"	039° 24' 10.64"	Картометрический метод	5.00	–
12452	489086.30	1311397.16	053° 14' 29.26"	039° 24' 04.51"	Картометрический метод	5.00	–

12453	489081.77	1311310.18	053° 14' 29.15"	039° 23' 59.81"	Картометрический метод	5.00	–
12454	489035.33	1311226.62	053° 14' 27.68"	039° 23' 55.28"	Картометрический метод	5.00	–
12455	489007.78	1311093.60	053° 14' 26.84"	039° 23' 48.09"	Картометрический метод	5.00	–
12456	489007.62	1311025.09	053° 14' 26.87"	039° 23' 44.39"	Картометрический метод	5.00	–
12457	488961.35	1310984.49	053° 14' 25.39"	039° 23' 42.17"	Картометрический метод	5.00	–
12458	488910.32	1310893.70	053° 14' 23.77"	039° 23' 37.24"	Картометрический метод	5.00	–
12459	488898.34	1310828.86	053° 14' 23.41"	039° 23' 33.74"	Картометрический метод	5.00	–
12460	488842.00	1310775.58	053° 14' 21.61"	039° 23' 30.83"	Картометрический метод	5.00	–
12461	488788.52	1310684.32	053° 14' 19.92"	039° 23' 25.87"	Картометрический метод	5.00	–
12462	488769.36	1310609.42	053° 14' 19.33"	039° 23' 21.82"	Картометрический метод	5.00	–
12463	488708.16	1310560.10	053° 14' 17.37"	039° 23' 19.12"	Картометрический метод	5.00	–
12464	488664.41	1310486.22	053° 14' 15.99"	039° 23' 15.10"	Картометрический метод	5.00	–
12465	488651.94	1310417.88	053° 14' 15.61"	039° 23' 11.41"	Картометрический метод	5.00	–
12466	488665.91	1310343.55	053° 14' 16.09"	039° 23' 07.41"	Картометрический метод	5.00	–
12467	488627.59	1310291.98	053° 14' 14.87"	039° 23' 04.61"	Картометрический метод	5.00	–
12468	488607.07	1310226.50	053° 14' 14.24"	039° 23' 01.06"	Картометрический метод	5.00	–
12469	488613.62	1310128.94	053° 14' 14.49"	039° 22' 55.81"	Картометрический метод	5.00	–
12470	488607.88	1310057.06	053° 14' 14.33"	039° 22' 51.93"	Картометрический метод	5.00	–
12471	488614.13	1309958.99	053° 14' 14.57"	039° 22' 46.65"	Картометрический метод	5.00	–
12472	488629.09	1309894.92	053° 14' 15.08"	039° 22' 43.20"	Картометрический метод	5.00	–
12473	488615.25	1309831.06	053° 14' 14.66"	039° 22' 39.75"	Картометрический метод	5.00	–
12474	488608.49	1309747.87	053° 14' 14.48"	039° 22' 35.26"	Картометрический метод	5.00	–
12475	488613.84	1309691.16	053° 14' 14.67"	039° 22' 32.21"	Картометрический метод	5.00	–
12476	488670.90	1309526.98	053° 14' 16.59"	039° 22' 23.39"	Картометрический метод	5.00	–
12477	488771.99	1309403.28	053° 14' 19.90"	039° 22' 16.79"	Картометрический метод	5.00	–
12478	488778.12	1309345.21	053° 14' 20.13"	039° 22' 13.67"	Картометрический метод	5.00	–
12479	488784.80	1309260.94	053° 14' 20.38"	039° 22' 09.13"	Картометрический метод	5.00	–
12480	488812.84	1309200.05	053° 14' 21.31"	039° 22' 05.86"	Картометрический метод	5.00	–
12481	488812.43	1309148.47	053° 14' 21.31"	039° 22' 03.08"	Картометрический метод	5.00	–
12482	488842.19	1309021.68	053° 14' 22.33"	039° 21' 56.27"	Картометрический метод	5.00	–
12483	488874.76	1308962.17	053° 14' 23.40"	039° 21' 53.08"	Картометрический метод	5.00	–
12484	488937.89	1308907.31	053° 14' 25.47"	039° 21' 50.16"	Картометрический метод	5.00	–
12485	488966.19	1308835.33	053° 14' 26.41"	039° 21' 46.30"	Картометрический метод	5.00	–
12486	489079.18	1308701.41	053° 14' 30.12"	039° 21' 39.16"	Картометрический метод	5.00	–
12487	489146.37	1308641.51	053° 14' 32.32"	039° 21' 35.97"	Картометрический метод	5.00	–
12488	489169.93	1308595.20	053° 14' 33.10"	039° 21' 33.49"	Картометрический метод	5.00	–
12489	489183.12	1308579.52	053° 14' 33.53"	039° 21' 32.65"	Картометрический метод	5.00	–
12490	489171.37	1308538.52	053° 14' 33.17"	039° 21' 30.44"	Картометрический метод	5.00	–
12491	489171.09	1308471.42	053° 14' 33.18"	039° 21' 26.82"	Картометрический метод	5.00	–

12492	489193.02	1308407.99	053° 14' 33.92"	039° 21' 23.41"	Картометрический метод	5.00	–
12493	489227.04	1308305.56	053° 14' 35.06"	039° 21' 17.91"	Картометрический метод	5.00	–
12494	489277.14	1308201.57	053° 14' 36.72"	039° 21' 12.34"	Картометрический метод	5.00	–
12495	489308.94	1308156.79	053° 14' 37.77"	039° 21' 09.94"	Картометрический метод	5.00	–
12496	489429.39	1308070.42	053° 14' 41.70"	039° 21' 05.36"	Картометрический метод	5.00	–
12497	489580.61	1308021.13	053° 14' 46.61"	039° 21' 02.81"	Картометрический метод	5.00	–
12498	489709.34	1308014.53	053° 14' 50.77"	039° 21' 02.53"	Картометрический метод	5.00	–
12499	489798.50	1308044.61	053° 14' 53.65"	039° 21' 04.21"	Картометрический метод	5.00	–
12500	489840.77	1308032.58	053° 14' 55.02"	039° 21' 03.59"	Картометрический метод	5.00	–
12501	489958.75	1308023.96	053° 14' 58.84"	039° 21' 03.21"	Картометрический метод	5.00	–
12502	490062.48	1308037.92	053° 15' 02.19"	039° 21' 04.03"	Картометрический метод	5.00	–
12503	490117.11	1308055.91	053° 15' 03.95"	039° 21' 05.03"	Картометрический метод	5.00	–
12504	490213.51	1308127.76	053° 15' 07.04"	039° 21' 08.97"	Картометрический метод	5.00	–
12505	490257.22	1308139.80	053° 15' 08.44"	039° 21' 09.65"	Картометрический метод	5.00	–
12506	490320.99	1308164.00	053° 15' 10.50"	039° 21' 11.00"	Картометрический метод	5.00	–
12507	490381.01	1308158.23	053° 15' 12.44"	039° 21' 10.72"	Картометрический метод	5.00	–
1	490469.24	1308172.86	053° 15' 15.29"	039° 21' 11.57"	Картометрический метод	5.00	–
12508	495781.49	1317340.60	053°18'03.21"	039°29'30.04"	Картометрический метод	5.00	–
12509	495793.70	1317354.93	053°18'03.60"	039°29'30.82"	Картометрический метод	5.00	–
12510	495804.25	1317368.10	053°18'03.93"	039°29'31.54"	Картометрический метод	5.00	–
12511	495812.19	1317382.53	053°18'04.18"	039°29'32.32"	Картометрический метод	5.00	–
12512	495818.49	1317393.09	053°18'04.38"	039°29'32.90"	Картометрический метод	5.00	–
12513	495826.24	1317409.26	053°18'04.62"	039°29'33.78"	Картометрический метод	5.00	–
12514	495832.05	1317418.65	053°18'04.81"	039°29'34.29"	Картометрический метод	5.00	–
12515	495838.73	1317435.02	053°18'05.02"	039°29'35.18"	Картометрический метод	5.00	–
12516	495843.96	1317448.38	053°18'05.18"	039°29'35.90"	Картометрический метод	5.00	–
12517	495846.28	1317454.39	053°18'05.25"	039°29'36.23"	Картометрический метод	5.00	–
12518	495849.38	1317461.65	053°18'05.35"	039°29'36.62"	Картометрический метод	5.00	–
12519	495852.58	1317466.11	053°18'05.45"	039°29'36.87"	Картометрический метод	5.00	–
12520	495861.00	1317474.24	053°18'05.72"	039°29'37.31"	Картометрический метод	5.00	–
12521	495879.31	1317487.99	053°18'06.31"	039°29'38.07"	Картометрический метод	5.00	–
12522	495884.53	1317492.25	053°18'06.47"	039°29'38.30"	Картометрический метод	5.00	–
12523	495888.31	1317496.42	053°18'06.59"	039°29'38.53"	Картометрический метод	5.00	–
12524	495891.31	1317498.64	053°18'06.69"	039°29'38.65"	Картометрический метод	5.00	–
12525	495896.35	1317501.84	053°18'06.85"	039°29'38.83"	Картометрический метод	5.00	–
12526	495900.90	1317503.58	053°18'07.00"	039°29'38.93"	Картометрический метод	5.00	–
12527	495903.03	1317505.42	053°18'07.06"	039°29'39.03"	Картометрический метод	5.00	–
12528	495904.77	1317510.17	053°18'07.12"	039°29'39.29"	Картометрический метод	5.00	–

12529	495908.36	1317524.11	053°18'07.23"	039°29'40.04"	Картометрический метод	5.00	–
12530	495909.81	1317532.73	053°18'07.27"	039°29'40.51"	Картометрический метод	5.00	–
12531	495911.84	1317542.03	053°18'07.33"	039°29'41.01"	Картометрический метод	5.00	–
12532	495916.49	1317560.43	053°18'07.47"	039°29'42.01"	Картометрический метод	5.00	–
12533	495919.79	1317569.92	053°18'07.58"	039°29'42.52"	Картометрический метод	5.00	–
12534	495926.86	1317585.80	053°18'07.80"	039°29'43.39"	Картометрический метод	5.00	–
12535	495932.57	1317598.01	053°18'07.98"	039°29'44.05"	Картометрический метод	5.00	–
12536	495934.22	1317601.40	053°18'08.03"	039°29'44.23"	Картометрический метод	5.00	–
12537	495934.22	1317604.69	053°18'08.03"	039°29'44.41"	Картометрический метод	5.00	–
12538	495934.22	1317609.34	053°18'08.03"	039°29'44.66"	Картометрический метод	5.00	–
12539	495933.63	1317615.73	053°18'08.00"	039°29'45.01"	Картометрический метод	5.00	–
12540	495933.83	1317622.60	053°18'08.01"	039°29'45.38"	Картометрический метод	5.00	–
12541	495934.51	1317627.45	053°18'08.03"	039°29'45.64"	Картометрический метод	5.00	–
12542	495934.99	1317630.35	053°18'08.04"	039°29'45.80"	Картометрический метод	5.00	–
12543	495935.28	1317632.87	053°18'08.05"	039°29'45.93"	Картометрический метод	5.00	–
12544	495935.28	1317636.55	053°18'08.05"	039°29'46.13"	Картометрический метод	5.00	–
12545	495934.51	1317640.23	053°18'08.02"	039°29'46.33"	Картометрический метод	5.00	–
12546	495931.79	1317646.04	053°18'07.93"	039°29'46.64"	Картометрический метод	5.00	–
12547	495927.24	1317650.59	053°18'07.78"	039°29'46.88"	Картометрический метод	5.00	–
12548	495919.30	1317655.72	053°18'07.52"	039°29'47.15"	Картометрический метод	5.00	–
12549	495912.52	1317659.99	053°18'07.30"	039°29'47.38"	Картометрический метод	5.00	–
12550	495902.55	1317662.79	053°18'06.98"	039°29'47.52"	Картометрический метод	5.00	–
12551	495904.29	1317656.40	053°18'07.04"	039°29'47.18"	Картометрический метод	5.00	–
12552	495904.48	1317648.27	053°18'07.05"	039°29'46.74"	Картометрический метод	5.00	–
12553	495902.93	1317641.68	053°18'07.00"	039°29'46.38"	Картометрический метод	5.00	–
12554	495899.84	1317632.38	053°18'06.90"	039°29'45.88"	Картометрический метод	5.00	–
12555	495889.76	1317604.30	053°18'06.59"	039°29'44.36"	Картометрический метод	5.00	–
12556	495874.85	1317560.72	053°18'06.13"	039°29'41.99"	Картометрический метод	5.00	–
12557	495864.97	1317542.90	053°18'05.82"	039°29'41.02"	Картометрический метод	5.00	–
12558	495852.58	1317522.76	053°18'05.43"	039°29'39.92"	Картометрический метод	5.00	–
12559	495839.41	1317501.45	053°18'05.01"	039°29'38.76"	Картометрический метод	5.00	–
12560	495830.11	1317486.15	053°18'04.72"	039°29'37.93"	Картометрический метод	5.00	–
12561	495821.59	1317469.69	053°18'04.45"	039°29'37.04"	Картометрический метод	5.00	–
12562	495815.58	1317456.32	053°18'04.26"	039°29'36.31"	Картометрический метод	5.00	–
12563	495806.87	1317430.76	053°18'03.99"	039°29'34.92"	Картометрический метод	5.00	–
12564	495802.99	1317417.97	053°18'03.87"	039°29'34.23"	Картометрический метод	5.00	–
12565	495801.93	1317398.80	053°18'03.84"	039°29'33.19"	Картометрический метод	5.00	–
12566	495800.77	1317392.80	053°18'03.81"	039°29'32.87"	Картометрический метод	5.00	–
12567	495798.93	1317385.14	053°18'03.75"	039°29'32.45"	Картометрический метод	5.00	–

12568	495796.12	1317380.21	053°18'03.66"	039°29'32.19"	Картометрический метод	5.00	–
12569	495792.34	1317374.20	053°18'03.54"	039°29'31.86"	Картометрический метод	5.00	–
12570	495786.63	1317368.29	053°18'03.36"	039°29'31.54"	Картометрический метод	5.00	–
12571	495778.39	1317360.45	053°18'03.10"	039°29'31.11"	Картометрический метод	5.00	–
12572	495766.19	1317348.73	053°18'02.71"	039°29'30.46"	Картометрический метод	5.00	–
12573	495751.67	1317332.56	053°18'02.25"	039°29'29.58"	Картометрический метод	5.00	–
12574	495741.11	1317322.97	053°18'01.91"	039°29'29.05"	Картометрический метод	5.00	–
12575	495730.85	1317314.35	053°18'01.58"	039°29'28.58"	Картометрический метод	5.00	–
12576	495722.52	1317308.45	053°18'01.32"	039°29'28.26"	Картометрический метод	5.00	–
12577	495702.76	1317297.79	053°18'00.68"	039°29'27.66"	Картометрический метод	5.00	–
12578	495684.65	1317283.27	053°18'00.10"	039°29'26.87"	Картометрический метод	5.00	–
12579	495671.38	1317272.81	053°17'59.68"	039°29'26.29"	Картометрический метод	5.00	–
12580	495650.47	1317253.34	053°17'59.01"	039°29'25.23"	Картометрический метод	5.00	–
12581	495642.43	1317246.27	053°17'58.75"	039°29'24.84"	Картометрический метод	5.00	–
12582	495638.94	1317240.46	053°17'58.64"	039°29'24.52"	Картометрический метод	5.00	–
12583	495634.39	1317233.59	053°17'58.50"	039°29'24.15"	Картометрический метод	5.00	–
12584	495631.97	1317230.39	053°17'58.42"	039°29'23.97"	Картометрический метод	5.00	–
12585	495628.68	1317225.74	053°17'58.32"	039°29'23.72"	Картометрический метод	5.00	–
12586	495627.13	1317222.26	053°17'58.27"	039°29'23.53"	Картометрический метод	5.00	–
12587	495626.84	1317220.80	053°17'58.26"	039°29'23.45"	Картометрический метод	5.00	–
12588	495628.58	1317218.96	053°17'58.32"	039°29'23.35"	Картометрический метод	5.00	–
12589	495630.71	1317218.48	053°17'58.39"	039°29'23.33"	Картометрический метод	5.00	–
12590	495634.10	1317219.16	053°17'58.50"	039°29'23.37"	Картометрический метод	5.00	–
12591	495638.55	1317221.96	053°17'58.64"	039°29'23.52"	Картометрический метод	5.00	–
12592	495644.46	1317225.45	053°17'58.83"	039°29'23.71"	Картометрический метод	5.00	–
12593	495659.18	1317234.65	053°17'59.30"	039°29'24.22"	Картометрический метод	5.00	–
12594	495667.22	1317239.69	053°17'59.56"	039°29'24.50"	Картометрический метод	5.00	–
12595	495676.32	1317247.05	053°17'59.85"	039°29'24.91"	Картометрический метод	5.00	–
12596	495686.49	1317254.12	053°18'00.18"	039°29'25.29"	Картометрический метод	5.00	–
12597	495696.95	1317262.35	053°18'00.51"	039°29'25.75"	Картометрический метод	5.00	–
12598	495713.22	1317275.62	053°18'01.03"	039°29'26.48"	Картометрический метод	5.00	–
12599	495722.61	1317284.62	053°18'01.33"	039°29'26.97"	Картометрический метод	5.00	–
12600	495738.30	1317298.76	053°18'01.83"	039°29'27.74"	Картометрический метод	5.00	–
12601	495750.79	1317310.19	053°18'02.23"	039°29'28.37"	Картометрический метод	5.00	–
12602	495758.83	1317317.84	053°18'02.49"	039°29'28.79"	Картометрический метод	5.00	–
12603	495768.23	1317326.26	053°18'02.79"	039°29'29.25"	Картометрический метод	5.00	–
12508	495781.49	1317340.60	053°18'03.21"	039°29'30.04"	Картометрический метод	5.00	–

3. План границ водоохранных зон р. Ягодная Ряса,
протяженностью 73 км по правому берегу и 73 км по левому берегу,
расположенной на территории Липецкой области



Масштаб 1:200 000

Используемые условные знаки и обозначения:

Граница зоны с особыми условиями использования территории

Граница береговой линии

Приложение 6
к постановлению
администрации Липецкой области
«Об установлении местоположения береговых линий
(границ водных объектов), границ водоохранных зон и
границ прибрежных защитных полос рек Ольшанец,
Ягодная Ряса, Снова, Сквирня»

Сведения о реке Ягодная Ряса

Таблица 1

№ п/п	Характеристики	Описание характеристик
1	местоположение р. Ягодная Ряса	Российская Федерация, Липецкая область, Лев-Толстовский и Чаплыгинский районы

Сведения о характерных точках прибрежных защитных полос р. Ягодная Ряса протяженностью 73 км по правому берегу и 73 км по левому берегу, расположенной на территории Липецкой области, в системе координат МСК-48 и WGS 1984

Таблица

№ точки	Система координат				Метод определения координат характерной точки	Средняя квадратическая погрешность положения характерной точки (Mt), м	Описание обозначения точки на местности (при наличии)
	МСК 48		Географические координаты (WGS 1984)				
	X (м)	Y (м)	X (градусы)	Y (градусы)			
1	490469.24	1308172.86	053° 15' 15.29"	039° 21' 11.57"	Картометрический метод	5.00	–
2	490528.01	1308205.93	053° 15' 17.18"	039° 21' 13.39"	Картометрический метод	5.00	–
3	490569.93	1308250.80	053° 15' 18.52"	039° 21' 15.84"	Картометрический метод	5.00	–
4	490670.00	1308377.05	053° 15' 21.70"	039° 21' 22.72"	Картометрический метод	5.00	–
5	490709.04	1308429.61	053° 15' 22.94"	039° 21' 25.58"	Картометрический метод	5.00	–
6	490726.24	1308472.40	053° 15' 23.48"	039° 21' 27.89"	Картометрический метод	5.00	–
7	490735.91	1308487.12	053° 15' 23.79"	039° 21' 28.70"	Картометрический метод	5.00	–
8	490758.26	1308511.47	053° 15' 24.50"	039° 21' 30.02"	Картометрический метод	5.00	–
9	490790.82	1308554.30	053° 15' 25.54"	039° 21' 32.35"	Картометрический метод	5.00	–

10	490803.81	1308567.41	053° 15' 25.95"	039° 21' 33.07"	Картометрический метод	5.00	–
11	490825.82	1308592.51	053° 15' 26.66"	039° 21' 34.44"	Картометрический метод	5.00	–
12	490851.20	1308634.24	053° 15' 27.46"	039° 21' 36.71"	Картометрический метод	5.00	–
13	490864.25	1308667.66	053° 15' 27.87"	039° 21' 38.52"	Картометрический метод	5.00	–
14	490896.16	1308715.04	053° 15' 28.88"	039° 21' 41.09"	Картометрический метод	5.00	–
15	490915.16	1308730.10	053° 15' 29.49"	039° 21' 41.92"	Картометрический метод	5.00	–
16	490962.06	1308777.77	053° 15' 30.99"	039° 21' 44.52"	Картометрический метод	5.00	–
17	490993.58	1308837.50	053° 15' 31.99"	039° 21' 47.76"	Картометрический метод	5.00	–
18	491004.68	1308886.22	053° 15' 32.32"	039° 21' 50.40"	Картометрический метод	5.00	–
19	491006.43	1308931.62	053° 15' 32.36"	039° 21' 52.85"	Картометрический метод	5.00	–
20	491008.60	1308986.27	053° 15' 32.41"	039° 21' 55.80"	Картометрический метод	5.00	–
21	491175.59	1309121.92	053° 15' 37.76"	039° 22' 03.23"	Картометрический метод	5.00	–
22	491230.02	1309154.46	053° 15' 39.51"	039° 22' 05.02"	Картометрический метод	5.00	–
23	491286.39	1309218.79	053° 15' 41.30"	039° 22' 08.53"	Картометрический метод	5.00	–
24	491310.79	1309279.01	053° 15' 42.07"	039° 22' 11.79"	Картометрический метод	5.00	–
25	491319.82	1309318.43	053° 15' 42.34"	039° 22' 13.92"	Картометрический метод	5.00	–
26	491327.67	1309367.65	053° 15' 42.58"	039° 22' 16.58"	Картометрический метод	5.00	–
27	491335.28	1309432.74	053° 15' 42.80"	039° 22' 20.10"	Картометрический метод	5.00	–
28	491367.10	1309458.00	053° 15' 43.82"	039° 22' 21.48"	Картометрический метод	5.00	–
29	491438.29	1309503.23	053° 15' 46.10"	039° 22' 23.97"	Картометрический метод	5.00	–
30	491489.18	1309556.40	053° 15' 47.73"	039° 22' 26.87"	Картометрический метод	5.00	–
31	491509.56	1309589.47	053° 15' 48.37"	039° 22' 28.67"	Картометрический метод	5.00	–
32	491654.03	1309692.31	053° 15' 53.00"	039° 22' 34.32"	Картометрический метод	5.00	–
33	491788.14	1309742.74	053° 15' 57.32"	039° 22' 37.13"	Картометрический метод	5.00	–
34	491986.24	1309732.34	053° 16' 03.73"	039° 22' 36.70"	Картометрический метод	5.00	–
35	492095.85	1309897.67	053° 16' 07.21"	039° 22' 45.69"	Картометрический метод	5.00	–
36	492093.28	1309955.48	053° 16' 07.10"	039° 22' 48.81"	Картометрический метод	5.00	–
37	492071.92	1310020.99	053° 16' 06.39"	039° 22' 52.33"	Картометрический метод	5.00	–
38	492126.22	1310086.74	053° 16' 08.12"	039° 22' 55.91"	Картометрический метод	5.00	–
39	492205.37	1310145.92	053° 16' 10.65"	039° 22' 59.16"	Картометрический метод	5.00	–
40	492246.52	1310235.77	053° 16' 11.95"	039° 23' 04.04"	Картометрический метод	5.00	–
41	492249.12	1310302.06	053° 16' 12.00"	039° 23' 07.61"	Картометрический метод	5.00	–
42	492253.12	1310330.89	053° 16' 12.12"	039° 23' 09.17"	Картометрический метод	5.00	–
43	492370.06	1310368.65	053° 16' 15.89"	039° 23' 11.29"	Картометрический метод	5.00	–
44	492458.77	1310490.67	053° 16' 18.71"	039° 23' 17.93"	Картометрический метод	5.00	–
45	492472.84	1310574.63	053° 16' 19.13"	039° 23' 22.47"	Картометрический метод	5.00	–
46	492450.60	1310657.14	053° 16' 18.37"	039° 23' 26.91"	Картометрический метод	5.00	–
47	492422.84	1310716.01	053° 16' 17.45"	039° 23' 30.07"	Картометрический метод	5.00	–

48	492522.60	1310859.36	053° 16' 20.62"	039° 23' 37.87"	Картометрический метод	5.00	–
49	492581.73	1310949.39	053° 16' 22.50"	039° 23' 42.77"	Картометрический метод	5.00	–
50	492612.66	1311012.65	053° 16' 23.47"	039° 23' 46.20"	Картометрический метод	5.00	–
51	492644.43	1311076.20	053° 16' 24.47"	039° 23' 49.65"	Картометрический метод	5.00	–
52	492667.76	1311146.25	053° 16' 25.20"	039° 23' 53.45"	Картометрический метод	5.00	–
53	492721.58	1311206.41	053° 16' 26.91"	039° 23' 56.73"	Картометрический метод	5.00	–
54	492780.21	1311320.39	053° 16' 28.76"	039° 24' 02.92"	Картометрический метод	5.00	–
55	492850.82	1311394.00	053° 16' 31.02"	039° 24' 06.94"	Картометрический метод	5.00	–
56	492887.04	1311438.93	053° 16' 32.17"	039° 24' 09.39"	Картометрический метод	5.00	–
57	492954.19	1311492.95	053° 16' 34.32"	039° 24' 12.35"	Картометрический метод	5.00	–
58	493016.38	1311515.73	053° 16' 36.32"	039° 24' 13.63"	Картометрический метод	5.00	–
59	493067.28	1311552.84	053° 16' 37.95"	039° 24' 15.66"	Картометрический метод	5.00	–
60	493113.10	1311615.56	053° 16' 39.41"	039° 24' 19.08"	Картометрический метод	5.00	–
61	493141.80	1311686.03	053° 16' 40.30"	039° 24' 22.90"	Картометрический метод	5.00	–
62	493167.75	1311726.86	053° 16' 41.13"	039° 24' 25.12"	Картометрический метод	5.00	–
63	493182.55	1311760.48	053° 16' 41.59"	039° 24' 26.95"	Картометрический метод	5.00	–
64	493195.23	1311826.40	053° 16' 41.97"	039° 24' 30.52"	Картометрический метод	5.00	–
65	493185.38	1311892.81	053° 16' 41.63"	039° 24' 34.09"	Картометрический метод	5.00	–
66	493154.30	1311951.95	053° 16' 40.60"	039° 24' 37.26"	Картометрический метод	5.00	–
67	493187.83	1312039.23	053° 16' 41.65"	039° 24' 41.99"	Картометрический метод	5.00	–
68	493232.68	1312104.32	053° 16' 43.07"	039° 24' 45.54"	Картометрический метод	5.00	–
69	493299.73	1312273.76	053° 16' 45.17"	039° 24' 54.73"	Картометрический метод	5.00	–
70	493304.90	1312396.38	053° 16' 45.28"	039° 25' 01.35"	Картометрический метод	5.00	–
71	493285.17	1312461.35	053° 16' 44.62"	039° 25' 04.84"	Картометрический метод	5.00	–
72	493315.75	1312508.47	053° 16' 45.59"	039° 25' 07.41"	Картометрический метод	5.00	–
73	493339.02	1312574.84	053° 16' 46.31"	039° 25' 11.00"	Картометрический метод	5.00	–
74	493338.45	1312672.69	053° 16' 46.25"	039° 25' 16.28"	Картометрический метод	5.00	–
75	493321.86	1312742.47	053° 16' 45.68"	039° 25' 20.04"	Картометрический метод	5.00	–
76	493394.36	1312784.73	053° 16' 48.01"	039° 25' 22.37"	Картометрический метод	5.00	–
77	493441.59	1312835.63	053° 16' 49.52"	039° 25' 25.15"	Картометрический метод	5.00	–
78	493468.58	1312899.61	053° 16' 50.36"	039° 25' 28.62"	Картометрический метод	5.00	–
79	493472.23	1313001.89	053° 16' 50.44"	039° 25' 34.14"	Картометрический метод	5.00	–
80	493443.10	1313095.85	053° 16' 49.45"	039° 25' 39.19"	Картометрический метод	5.00	–
81	493413.33	1313246.31	053° 16' 48.43"	039° 25' 47.29"	Картометрический метод	5.00	–
82	493381.97	1313316.23	053° 16' 47.38"	039° 25' 51.04"	Картометрический метод	5.00	–
83	493371.57	1313368.19	053° 16' 47.02"	039° 25' 53.84"	Картометрический метод	5.00	–
84	493353.28	1313420.18	053° 16' 46.41"	039° 25' 56.63"	Картометрический метод	5.00	–
85	493378.03	1313511.58	053° 16' 47.17"	039° 26' 01.58"	Картометрический метод	5.00	–

86	493379.15	1313581.87	053° 16' 47.18"	039° 26' 05.38"	Картометрический метод	5.00	–
87	493431.80	1313616.37	053° 16' 48.87"	039° 26' 07.28"	Картометрический метод	5.00	–
88	493504.53	1313649.25	053° 16' 51.20"	039° 26' 09.10"	Картометрический метод	5.00	–
89	493605.47	1313739.73	053° 16' 54.43"	039° 26' 14.06"	Картометрический метод	5.00	–
90	493726.75	1313911.15	053° 16' 58.28"	039° 26' 23.40"	Картометрический метод	5.00	–
91	493838.41	1313809.72	053° 17' 01.93"	039° 26' 18.00"	Картометрический метод	5.00	–
92	493905.13	1313772.87	053° 17' 04.11"	039° 26' 16.06"	Картометрический метод	5.00	–
93	493993.87	1313752.59	053° 17' 06.99"	039° 26' 15.03"	Картометрический метод	5.00	–
94	494063.74	1313763.06	053° 17' 09.24"	039° 26' 15.65"	Картометрический метод	5.00	–
95	494187.21	1313778.91	053° 17' 13.23"	039° 26' 16.59"	Картометрический метод	5.00	–
96	494284.21	1313828.60	053° 17' 16.34"	039° 26' 19.34"	Картометрический метод	5.00	–
97	494356.52	1313912.96	053° 17' 18.65"	039° 26' 23.95"	Картометрический метод	5.00	–
98	494381.76	1313979.40	053° 17' 19.43"	039° 26' 27.55"	Картометрический метод	5.00	–
99	494383.70	1314067.38	053° 17' 19.46"	039° 26' 32.30"	Картометрический метод	5.00	–
100	494363.52	1314154.59	053° 17' 18.77"	039° 26' 37.00"	Картометрический метод	5.00	–
101	494393.94	1314193.25	053° 17' 19.73"	039° 26' 39.10"	Картометрический метод	5.00	–
102	494420.06	1314254.92	053° 17' 20.55"	039° 26' 42.45"	Картометрический метод	5.00	–
103	494428.68	1314484.88	053° 17' 20.73"	039° 26' 54.87"	Картометрический метод	5.00	–
104	494386.59	1314611.49	053° 17' 19.31"	039° 27' 01.67"	Картометрический метод	5.00	–
105	494380.42	1314668.97	053° 17' 19.09"	039° 27' 04.77"	Картометрический метод	5.00	–
106	494357.84	1314733.17	053° 17' 18.33"	039° 27' 08.22"	Картометрический метод	5.00	–
107	494295.20	1314811.83	053° 17' 16.27"	039° 27' 12.42"	Картометрический метод	5.00	–
108	494252.85	1314848.65	053° 17' 14.88"	039° 27' 14.38"	Картометрический метод	5.00	–
109	494192.86	1314872.26	053° 17' 12.93"	039° 27' 15.61"	Картометрический метод	5.00	–
110	494110.97	1314904.50	053° 17' 10.27"	039° 27' 17.29"	Картометрический метод	5.00	–
111	494164.72	1314955.67	053° 17' 11.99"	039° 27' 20.09"	Картометрический метод	5.00	–
112	494206.77	1315010.21	053° 17' 13.32"	039° 27' 23.06"	Картометрический метод	5.00	–
113	494240.10	1315091.89	053° 17' 14.37"	039° 27' 27.49"	Картометрический метод	5.00	–
114	494240.56	1315171.67	053° 17' 14.35"	039° 27' 31.80"	Картометрический метод	5.00	–
115	494289.06	1315219.93	053° 17' 15.89"	039° 27' 34.44"	Картометрический метод	5.00	–
116	494347.29	1315334.16	053° 17' 17.73"	039° 27' 40.65"	Картометрический метод	5.00	–
117	494362.75	1315398.68	053° 17' 18.20"	039° 27' 44.14"	Картометрический метод	5.00	–
118	494382.89	1315402.13	053° 17' 18.85"	039° 27' 44.34"	Картометрический метод	5.00	–
119	494436.13	1315318.56	053° 17' 20.61"	039° 27' 39.87"	Картометрический метод	5.00	–
120	494474.77	1315253.49	053° 17' 21.88"	039° 27' 36.39"	Картометрический метод	5.00	–
121	494562.17	1315181.24	053° 17' 24.74"	039° 27' 32.55"	Картометрический метод	5.00	–
122	494701.42	1315133.33	053° 17' 29.27"	039° 27' 30.07"	Картометрический метод	5.00	–
123	494818.04	1315124.84	053° 17' 33.04"	039° 27' 29.70"	Картометрический метод	5.00	–

124	494887.26	1315142.71	053° 17' 35.27"	039° 27' 30.71"	Картометрический метод	5.00	–
125	494984.52	1315209.47	053° 17' 38.39"	039° 27' 34.39"	Картометрический метод	5.00	–
126	495056.27	1315314.93	053° 17' 40.66"	039° 27' 40.13"	Картометрический метод	5.00	–
127	495071.49	1315383.65	053° 17' 41.13"	039° 27' 43.86"	Картометрический метод	5.00	–
128	495140.01	1315455.42	053° 17' 43.31"	039° 27' 47.78"	Картометрический метод	5.00	–
129	495177.36	1315524.02	053° 17' 44.49"	039° 27' 51.51"	Картометрический метод	5.00	–
130	495206.09	1315530.94	053° 17' 45.41"	039° 27' 51.91"	Картометрический метод	5.00	–
131	495318.54	1315588.49	053° 17' 49.03"	039° 27' 55.10"	Картометрический метод	5.00	–
132	495389.25	1315671.04	053° 17' 51.28"	039° 27' 59.61"	Картометрический метод	5.00	–
133	495425.89	1315768.46	053° 17' 52.42"	039° 28' 04.89"	Картометрический метод	5.00	–
134	495435.29	1315839.02	053° 17' 52.69"	039° 28' 08.71"	Картометрический метод	5.00	–
135	495413.50	1315927.02	053° 17' 51.95"	039° 28' 13.44"	Картометрический метод	5.00	–
136	495378.42	1315989.38	053° 17' 50.78"	039° 28' 16.78"	Картометрический метод	5.00	–
137	495409.33	1316125.06	053° 17' 51.72"	039° 28' 24.13"	Картометрический метод	5.00	–
138	495397.09	1316249.29	053° 17' 51.27"	039° 28' 30.83"	Картометрический метод	5.00	–
139	495357.80	1316330.91	053° 17' 49.96"	039° 28' 35.21"	Картометрический метод	5.00	–
140	495413.65	1316355.48	053° 17' 51.76"	039° 28' 36.57"	Картометрический метод	5.00	–
141	495464.19	1316401.78	053° 17' 53.37"	039° 28' 39.11"	Картометрический метод	5.00	–
142	495506.75	1316487.63	053° 17' 54.71"	039° 28' 43.78"	Картометрический метод	5.00	–
143	495521.11	1316560.70	053° 17' 55.14"	039° 28' 47.73"	Картометрический метод	5.00	–
144	495498.25	1316678.69	053° 17' 54.35"	039° 28' 54.09"	Картометрический метод	5.00	–
145	495464.29	1316737.39	053° 17' 53.22"	039° 28' 57.23"	Картометрический метод	5.00	–
146	495385.33	1316796.34	053° 17' 50.64"	039° 29' 00.35"	Картометрический метод	5.00	–
147	495377.66	1316812.37	053° 17' 50.39"	039° 29' 01.21"	Картометрический метод	5.00	–
148	495381.84	1316831.19	053° 17' 50.52"	039° 29' 02.23"	Картометрический метод	5.00	–
149	495401.36	1316860.47	053° 17' 51.13"	039° 29' 03.83"	Картометрический метод	5.00	–
150	495423.67	1316887.66	053° 17' 51.84"	039° 29' 05.31"	Картометрический метод	5.00	–
151	495444.62	1316904.20	053° 17' 52.51"	039° 29' 06.22"	Картометрический метод	5.00	–
152	495500.31	1316896.58	053° 17' 54.32"	039° 29' 05.85"	Картометрический метод	5.00	–
153	495595.69	1316912.54	053° 17' 57.39"	039° 29' 06.78"	Картометрический метод	5.00	–
154	495659.91	1316943.08	053° 17' 59.46"	039° 29' 08.48"	Картометрический метод	5.00	–
155	495773.00	1317064.07	053° 18' 03.06"	039° 29' 15.10"	Картометрический метод	5.00	–
156	495827.03	1317104.45	053° 18' 04.79"	039° 29' 17.32"	Картометрический метод	5.00	–
157	495965.14	1317237.80	053° 18' 09.20"	039° 29' 24.63"	Картометрический метод	5.00	–
158	496009.57	1317321.17	053° 18' 10.59"	039° 29' 29.16"	Картометрический метод	5.00	–
159	496016.43	1317333.93	053° 18' 10.81"	039° 29' 29.85"	Картометрический метод	5.00	–
160	496030.13	1317345.19	053° 18' 11.25"	039° 29' 30.47"	Картометрический метод	5.00	–
161	496075.95	1317399.03	053° 18' 12.71"	039° 29' 33.41"	Картометрический метод	5.00	–

162	496125.18	1317529.50	053° 18' 14.24"	039° 29' 40.50"	Картометрический метод	5.00	–
163	496137.69	1317634.13	053° 18' 14.60"	039° 29' 46.16"	Картометрический метод	5.00	–
164	496121.08	1317717.63	053° 18' 14.02"	039° 29' 50.65"	Картометрический метод	5.00	–
165	496088.51	1317777.46	053° 18' 12.94"	039° 29' 53.86"	Картометрический метод	5.00	–
166	496076.28	1317869.86	053° 18' 12.50"	039° 29' 58.84"	Картометрический метод	5.00	–
167	496092.84	1317935.73	053° 18' 13.01"	039° 30' 02.41"	Картометрический метод	5.00	–
168	496100.73	1317999.66	053° 18' 13.23"	039° 30' 05.86"	Картометрический метод	5.00	–
169	496178.62	1317959.55	053° 18' 15.77"	039° 30' 03.76"	Картометрический метод	5.00	–
170	496290.25	1317947.08	053° 18' 19.39"	039° 30' 03.17"	Картометрический метод	5.00	–
171	496359.46	1317965.69	053° 18' 21.62"	039° 30' 04.23"	Картометрический метод	5.00	–
172	496433.74	1318017.43	053° 18' 23.99"	039° 30' 07.08"	Картометрический метод	5.00	–
173	496482.56	1318090.03	053° 18' 25.54"	039° 30' 11.04"	Картометрический метод	5.00	–
174	496525.89	1318245.82	053° 18' 26.87"	039° 30' 19.48"	Картометрический метод	5.00	–
175	496579.19	1318324.35	053° 18' 28.56"	039° 30' 23.76"	Картометрический метод	5.00	–
176	496645.45	1318458.84	053° 18' 30.64"	039° 30' 31.08"	Картометрический метод	5.00	–
177	496679.75	1318582.32	053° 18' 31.69"	039° 30' 37.77"	Картометрический метод	5.00	–
178	496712.74	1318600.36	053° 18' 32.75"	039° 30' 38.77"	Картометрический метод	5.00	–
179	496762.64	1318647.82	053° 18' 34.34"	039° 30' 41.37"	Картометрический метод	5.00	–
180	496778.66	1318654.92	053° 18' 34.85"	039° 30' 41.77"	Картометрический метод	5.00	–
181	496887.61	1318701.90	053° 18' 38.36"	039° 30' 44.39"	Картометрический метод	5.00	–
182	496968.01	1318730.26	053° 18' 40.94"	039° 30' 45.98"	Картометрический метод	5.00	–
183	497066.87	1318812.19	053° 18' 44.10"	039° 30' 50.49"	Картометрический метод	5.00	–
184	497109.99	1318882.05	053° 18' 45.46"	039° 30' 54.29"	Картометрический метод	5.00	–
185	497157.42	1318930.07	053° 18' 46.98"	039° 30' 56.92"	Картометрический метод	5.00	–
186	497194.69	1318944.05	053° 18' 48.17"	039° 30' 57.71"	Картометрический метод	5.00	–
187	497268.19	1318986.48	053° 18' 50.53"	039° 31' 00.06"	Картометрический метод	5.00	–
188	497330.67	1319047.68	053° 18' 52.52"	039° 31' 03.41"	Картометрический метод	5.00	–
189	497446.87	1319064.84	053° 18' 56.27"	039° 31' 04.43"	Картометрический метод	5.00	–
190	497526.23	1319094.69	053° 18' 58.83"	039° 31' 06.10"	Картометрический метод	5.00	–
191	497582.26	1319132.13	053° 19' 00.62"	039° 31' 08.17"	Картометрический метод	5.00	–
192	497622.67	1319186.06	053° 19' 01.90"	039° 31' 11.11"	Картометрический метод	5.00	–
193	497656.82	1319218.15	053° 19' 02.99"	039° 31' 12.87"	Картометрический метод	5.00	–
194	497696.00	1319262.25	053° 19' 04.24"	039° 31' 15.28"	Картометрический метод	5.00	–
195	497733.13	1319353.66	053° 19' 05.40"	039° 31' 20.25"	Картометрический метод	5.00	–
196	497735.83	1319423.87	053° 19' 05.45"	039° 31' 24.04"	Картометрический метод	5.00	–
197	497715.55	1319488.61	053° 19' 04.76"	039° 31' 27.53"	Картометрический метод	5.00	–
198	497721.39	1319528.25	053° 19' 04.93"	039° 31' 29.67"	Картометрический метод	5.00	–
199	497752.77	1319517.23	053° 19' 05.96"	039° 31' 29.10"	Картометрический метод	5.00	–

200	497841.63	1319504.62	053° 19' 08.83"	039° 31' 28.49"	Картометрический метод	5.00	–
201	497909.47	1319512.53	053° 19' 11.03"	039° 31' 28.97"	Картометрический метод	5.00	–
202	498024.36	1319572.26	053° 19' 14.71"	039° 31' 32.29"	Картометрический метод	5.00	–
203	498089.46	1319643.39	053° 19' 16.78"	039° 31' 36.18"	Картометрический метод	5.00	–
204	498141.26	1319749.58	053° 19' 18.41"	039° 31' 41.96"	Картометрический метод	5.00	–
205	498155.64	1319813.42	053° 19' 18.84"	039° 31' 45.42"	Картометрический метод	5.00	–
206	498165.40	1319838.52	053° 19' 19.15"	039° 31' 46.78"	Картометрический метод	5.00	–
207	498184.22	1319853.86	053° 19' 19.75"	039° 31' 47.62"	Картометрический метод	5.00	–
208	498226.05	1319869.89	053° 19' 21.09"	039° 31' 48.52"	Картометрический метод	5.00	–
209	498277.85	1319890.14	053° 19' 22.76"	039° 31' 49.66"	Картометрический метод	5.00	–
210	498326.52	1319914.88	053° 19' 24.32"	039° 31' 51.03"	Картометрический метод	5.00	–
211	498454.15	1320044.45	053° 19' 28.39"	039° 31' 58.13"	Картометрический метод	5.00	–
212	498513.38	1320145.94	053° 19' 30.26"	039° 32' 03.66"	Картометрический метод	5.00	–
213	498534.80	1320238.49	053° 19' 30.91"	039° 32' 08.68"	Картометрический метод	5.00	–
214	498539.03	1320266.67	053° 19' 31.03"	039° 32' 10.20"	Картометрический метод	5.00	–
215	498535.06	1320366.50	053° 19' 30.85"	039° 32' 15.59"	Картометрический метод	5.00	–
216	498510.15	1320436.66	053° 19' 30.01"	039° 32' 19.36"	Картометрический метод	5.00	–
217	498480.21	1320497.56	053° 19' 29.02"	039° 32' 22.63"	Картометрический метод	5.00	–
218	498454.74	1320539.49	053° 19' 28.17"	039° 32' 24.87"	Картометрический метод	5.00	–
219	498412.16	1320594.55	053° 19' 26.77"	039° 32' 27.81"	Картометрический метод	5.00	–
220	498291.87	1320594.16	053° 19' 22.88"	039° 32' 27.70"	Картометрический метод	5.00	–
221	498320.32	1320627.34	053° 19' 23.78"	039° 32' 29.51"	Картометрический метод	5.00	–
222	498362.71	1320638.86	053° 19' 25.15"	039° 32' 30.17"	Картометрический метод	5.00	–
223	498473.45	1320677.68	053° 19' 28.71"	039° 32' 32.35"	Картометрический метод	5.00	–
224	498536.52	1320738.01	053° 19' 30.72"	039° 32' 35.66"	Картометрический метод	5.00	–
225	498574.79	1320774.01	053° 19' 31.94"	039° 32' 37.64"	Картометрический метод	5.00	–
226	498620.67	1320835.26	053° 19' 33.40"	039° 32' 40.98"	Картометрический метод	5.00	–
227	498653.93	1320908.81	053° 19' 34.44"	039° 32' 44.98"	Картометрический метод	5.00	–
228	498662.71	1320965.91	053° 19' 34.69"	039° 32' 48.08"	Картометрический метод	5.00	–
229	498662.67	1321022.43	053° 19' 34.67"	039° 32' 51.13"	Картометрический метод	5.00	–
230	498629.74	1321122.12	053° 19' 33.55"	039° 32' 56.49"	Картометрический метод	5.00	–
231	498574.47	1321214.41	053° 19' 31.72"	039° 33' 01.43"	Картометрический метод	5.00	–
232	498553.80	1321287.49	053° 19' 31.02"	039° 33' 05.36"	Картометрический метод	5.00	–
233	498566.11	1321340.82	053° 19' 31.39"	039° 33' 08.25"	Картометрический метод	5.00	–
234	498742.62	1321299.73	053° 19' 37.12"	039° 33' 06.17"	Картометрический метод	5.00	–
235	498825.03	1321286.82	053° 19' 39.79"	039° 33' 05.54"	Картометрический метод	5.00	–
236	498893.79	1321295.11	053° 19' 42.01"	039° 33' 06.05"	Картометрический метод	5.00	–
237	498953.95	1321274.19	053° 19' 43.96"	039° 33' 04.96"	Картометрический метод	5.00	–

238	499071.54	1321283.33	053° 19' 47.76"	039° 33' 05.55"	Картометрический метод	5.00	–
239	499108.72	1321301.62	053° 19' 48.96"	039° 33' 06.57"	Картометрический метод	5.00	–
240	499141.21	1321326.90	053° 19' 50.00"	039° 33' 07.96"	Картометрический метод	5.00	–
241	499249.07	1321452.99	053° 19' 53.42"	039° 33' 14.86"	Картометрический метод	5.00	–
242	499305.43	1321539.82	053° 19' 55.20"	039° 33' 19.60"	Картометрический метод	5.00	–
243	499332.70	1321612.34	053° 19' 56.05"	039° 33' 23.54"	Картометрический метод	5.00	–
244	499346.76	1321693.26	053° 19' 56.47"	039° 33' 27.92"	Картометрический метод	5.00	–
245	499355.05	1321702.46	053° 19' 56.73"	039° 33' 28.43"	Картометрический метод	5.00	–
246	499447.16	1321733.45	053° 19' 59.69"	039° 33' 30.18"	Картометрический метод	5.00	–
247	499495.89	1321760.72	053° 20' 01.26"	039° 33' 31.69"	Картометрический метод	5.00	–
248	499554.80	1321812.72	053° 20' 03.14"	039° 33' 34.55"	Картометрический метод	5.00	–
249	499609.22	1321895.98	053° 20' 04.85"	039° 33' 39.09"	Картометрический метод	5.00	–
250	499646.39	1321965.51	053° 20' 06.02"	039° 33' 42.88"	Картометрический метод	5.00	–
251	499687.05	1322076.30	053° 20' 07.28"	039° 33' 48.90"	Картометрический метод	5.00	–
252	499749.97	1322053.94	053° 20' 09.33"	039° 33' 47.74"	Картометрический метод	5.00	–
253	499818.88	1322079.71	053° 20' 11.55"	039° 33' 49.19"	Картометрический метод	5.00	–
254	499864.57	1322112.46	053° 20' 13.01"	039° 33' 50.99"	Картометрический метод	5.00	–
255	499916.10	1322131.26	053° 20' 14.66"	039° 33' 52.05"	Картометрический метод	5.00	–
256	499959.16	1322154.46	053° 20' 16.05"	039° 33' 53.34"	Картометрический метод	5.00	–
257	500022.25	1322213.56	053° 20' 18.06"	039° 33' 56.59"	Картометрический метод	5.00	–
258	500063.22	1322295.96	053° 20' 19.34"	039° 34' 01.07"	Картометрический метод	5.00	–
259	500077.33	1322356.31	053° 20' 19.77"	039° 34' 04.35"	Картометрический метод	5.00	–
260	500080.87	1322423.91	053° 20' 19.85"	039° 34' 08.00"	Картометрический метод	5.00	–
261	500074.91	1322461.47	053° 20' 19.64"	039° 34' 10.03"	Картометрический метод	5.00	–
262	500082.18	1322512.31	053° 20' 19.85"	039° 34' 12.78"	Картометрический метод	5.00	–
263	500107.84	1322576.35	053° 20' 20.65"	039° 34' 16.26"	Картометрический метод	5.00	–
264	500107.48	1322640.25	053° 20' 20.60"	039° 34' 19.71"	Картометрический метод	5.00	–
265	500092.58	1322697.38	053° 20' 20.09"	039° 34' 22.79"	Картометрический метод	5.00	–
266	500067.40	1322740.02	053° 20' 19.26"	039° 34' 25.07"	Картометрический метод	5.00	–
267	500038.07	1322782.30	053° 20' 18.29"	039° 34' 27.33"	Картометрический метод	5.00	–
268	499992.76	1322830.02	053° 20' 16.80"	039° 34' 29.87"	Картометрический метод	5.00	–
269	499939.10	1322864.10	053° 20' 15.05"	039° 34' 31.67"	Картометрический метод	5.00	–
270	499855.66	1322905.85	053° 20' 12.33"	039° 34' 33.86"	Картометрический метод	5.00	–
271	499802.69	1322926.73	053° 20' 10.61"	039° 34' 34.94"	Картометрический метод	5.00	–
272	499728.26	1322937.21	053° 20' 08.19"	039° 34' 35.45"	Картометрический метод	5.00	–
273	499636.97	1322919.25	053° 20' 05.25"	039° 34' 34.40"	Картометрический метод	5.00	–
274	499583.44	1322894.50	053° 20' 03.53"	039° 34' 33.02"	Картометрический метод	5.00	–
275	499569.51	1322892.59	053° 20' 03.08"	039° 34' 32.90"	Картометрический метод	5.00	–

276	499538.77	1322948.84	053° 20' 02.06"	039° 34' 35.92"	Картометрический метод	5.00	–
277	499516.89	1323017.59	053° 20' 01.32"	039° 34' 39.61"	Картометрический метод	5.00	–
278	499610.66	1323175.18	053° 20' 04.27"	039° 34' 48.21"	Картометрический метод	5.00	–
279	499648.16	1323199.82	053° 20' 05.47"	039° 34' 49.57"	Картометрический метод	5.00	–
280	499713.19	1323253.32	053° 20' 07.55"	039° 34' 52.51"	Картометрический метод	5.00	–
281	499758.62	1323334.89	053° 20' 08.98"	039° 34' 56.96"	Картометрический метод	5.00	–
282	499769.33	1323376.70	053° 20' 09.30"	039° 34' 59.23"	Картометрический метод	5.00	–
283	499810.79	1323424.36	053° 20' 10.62"	039° 35' 01.84"	Картометрический метод	5.00	–
284	499866.46	1323423.54	053° 20' 12.42"	039° 35' 01.84"	Картометрический метод	5.00	–
285	499930.34	1323379.26	053° 20' 14.51"	039° 34' 59.50"	Картометрический метод	5.00	–
286	500014.53	1323354.44	053° 20' 17.24"	039° 34' 58.23"	Картометрический метод	5.00	–
287	500132.31	1323368.06	053° 20' 21.05"	039° 34' 59.06"	Картометрический метод	5.00	–
288	500196.14	1323394.61	053° 20' 23.10"	039° 35' 00.55"	Картометрический метод	5.00	–
289	500269.27	1323451.27	053° 20' 25.43"	039° 35' 03.67"	Картометрический метод	5.00	–
290	500331.47	1323550.51	053° 20' 27.40"	039° 35' 09.09"	Картометрический метод	5.00	–
291	500360.92	1323723.77	053° 20' 28.26"	039° 35' 18.47"	Картометрический метод	5.00	–
292	500370.36	1323795.32	053° 20' 28.53"	039° 35' 22.35"	Картометрический метод	5.00	–
293	500374.38	1323857.62	053° 20' 28.63"	039° 35' 25.72"	Картометрический метод	5.00	–
294	500372.51	1323995.12	053° 20' 28.50"	039° 35' 33.15"	Картометрический метод	5.00	–
295	500367.18	1324051.79	053° 20' 28.30"	039° 35' 36.20"	Картометрический метод	5.00	–
296	500346.09	1324104.67	053° 20' 27.59"	039° 35' 39.04"	Картометрический метод	5.00	–
297	500291.93	1324172.88	053° 20' 25.81"	039° 35' 42.68"	Картометрический метод	5.00	–
298	500229.04	1324207.75	053° 20' 23.75"	039° 35' 44.52"	Картометрический метод	5.00	–
299	500166.43	1324226.39	053° 20' 21.72"	039° 35' 45.47"	Картометрический метод	5.00	–
300	500066.97	1324227.30	053° 20' 18.50"	039° 35' 45.44"	Картометрический метод	5.00	–
301	500000.66	1324272.31	053° 20' 16.34"	039° 35' 47.81"	Картометрический метод	5.00	–
302	499948.11	1324362.81	053° 20' 14.59"	039° 35' 52.66"	Картометрический метод	5.00	–
303	499926.14	1324424.35	053° 20' 13.85"	039° 35' 55.96"	Картометрический метод	5.00	–
304	499995.89	1324514.50	053° 20' 16.06"	039° 36' 00.90"	Картометрический метод	5.00	–
305	500078.48	1324574.90	053° 20' 18.70"	039° 36' 04.23"	Картометрический метод	5.00	–
306	500122.07	1324626.28	053° 20' 20.08"	039° 36' 07.04"	Картометрический метод	5.00	–
307	500141.35	1324662.25	053° 20' 20.69"	039° 36' 09.00"	Картометрический метод	5.00	–
308	500158.83	1324717.32	053° 20' 21.23"	039° 36' 11.99"	Картометрический метод	5.00	–
309	500163.14	1324765.82	053° 20' 21.34"	039° 36' 14.62"	Картометрический метод	5.00	–
310	500163.23	1324837.65	053° 20' 21.31"	039° 36' 18.50"	Картометрический метод	5.00	–
311	500130.96	1324919.69	053° 20' 20.22"	039° 36' 22.90"	Картометрический метод	5.00	–
312	500099.78	1324959.64	053° 20' 19.19"	039° 36' 25.04"	Картометрический метод	5.00	–
313	500052.00	1325001.21	053° 20' 17.63"	039° 36' 27.24"	Картометрический метод	5.00	–

314	499993.62	1325025.75	053° 20' 15.73"	039° 36' 28.52"	Картометрический метод	5.00	–
315	499959.22	1325057.61	053° 20' 14.60"	039° 36' 30.21"	Картометрический метод	5.00	–
316	499981.41	1325161.24	053° 20' 15.26"	039° 36' 35.83"	Картометрический метод	5.00	–
317	500050.09	1325219.25	053° 20' 17.45"	039° 36' 39.02"	Картометрический метод	5.00	–
318	500097.08	1325245.80	053° 20' 18.96"	039° 36' 40.50"	Картометрический метод	5.00	–
319	500175.54	1325236.05	053° 20' 21.50"	039° 36' 40.04"	Картометрический метод	5.00	–
320	500264.29	1325256.60	053° 20' 24.36"	039° 36' 41.22"	Картометрический метод	5.00	–
321	500335.05	1325306.23	053° 20' 26.63"	039° 36' 43.96"	Картометрический метод	5.00	–
322	500380.51	1325364.47	053° 20' 28.07"	039° 36' 47.15"	Картометрический метод	5.00	–
323	500406.61	1325430.24	053° 20' 28.88"	039° 36' 50.73"	Картометрический метод	5.00	–
324	500415.29	1325475.73	053° 20' 29.13"	039° 36' 53.19"	Картометрический метод	5.00	–
325	500437.15	1325525.18	053° 20' 29.82"	039° 36' 55.88"	Картометрический метод	5.00	–
326	500466.53	1325569.20	053° 20' 30.74"	039° 36' 58.29"	Картометрический метод	5.00	–
327	500494.93	1325645.67	053° 20' 31.62"	039° 37' 02.44"	Картометрический метод	5.00	–
328	500524.52	1325698.34	053° 20' 32.55"	039° 37' 05.32"	Картометрический метод	5.00	–
329	500574.20	1325755.63	053° 20' 34.13"	039° 37' 08.45"	Картометрический метод	5.00	–
330	500603.94	1325832.91	053° 20' 35.05"	039° 37' 12.66"	Картометрический метод	5.00	–
331	500606.39	1325922.92	053° 20' 35.08"	039° 37' 17.52"	Картометрический метод	5.00	–
332	500588.19	1325978.62	053° 20' 34.47"	039° 37' 20.52"	Картометрический метод	5.00	–
333	500554.06	1326031.10	053° 20' 33.34"	039° 37' 23.32"	Картометрический метод	5.00	–
334	500500.78	1326105.76	053° 20' 31.57"	039° 37' 27.31"	Картометрический метод	5.00	–
335	500476.25	1326131.13	053° 20' 30.77"	039° 37' 28.66"	Картометрический метод	5.00	–
336	500447.03	1326166.15	053° 20' 29.81"	039° 37' 30.53"	Картометрический метод	5.00	–
337	500427.90	1326204.88	053° 20' 29.17"	039° 37' 32.61"	Картометрический метод	5.00	–
338	500423.54	1326228.12	053° 20' 29.01"	039° 37' 33.86"	Картометрический метод	5.00	–
339	500452.60	1326286.23	053° 20' 29.92"	039° 37' 37.02"	Картометрический метод	5.00	–
340	500475.84	1326310.92	053° 20' 30.66"	039° 37' 38.38"	Картометрический метод	5.00	–
341	500520.87	1326319.64	053° 20' 32.11"	039° 37' 38.89"	Картометрический метод	5.00	–
342	500583.41	1326315.99	053° 20' 34.14"	039° 37' 38.74"	Картометрический метод	5.00	–
343	500646.92	1326292.37	053° 20' 36.20"	039° 37' 37.52"	Картометрический метод	5.00	–
344	500744.74	1326288.98	053° 20' 39.37"	039° 37' 37.42"	Картометрический метод	5.00	–
345	500835.55	1326326.64	053° 20' 42.29"	039° 37' 39.54"	Картометрический метод	5.00	–
346	500976.19	1326447.01	053° 20' 46.77"	039° 37' 46.17"	Картометрический метод	5.00	–
347	501041.91	1326497.91	053° 20' 48.87"	039° 37' 48.97"	Картометрический метод	5.00	–
348	501097.82	1326577.19	053° 20' 50.64"	039° 37' 53.31"	Картометрический метод	5.00	–
349	501129.76	1326664.30	053° 20' 51.63"	039° 37' 58.04"	Картометрический метод	5.00	–
350	501134.95	1326772.10	053° 20' 51.74"	039° 38' 03.87"	Картометрический метод	5.00	–
351	501103.97	1326885.70	053° 20' 50.68"	039° 38' 09.99"	Картометрический метод	5.00	–

352	501049.46	1326967.79	053° 20' 48.87"	039° 38' 14.37"	Картометрический метод	5.00	–
353	500932.51	1327065.38	053° 20' 45.04"	039° 38' 19.55"	Картометрический метод	5.00	–
354	500888.77	1327128.73	053° 20' 43.59"	039° 38' 22.93"	Картометрический метод	5.00	–
355	500980.89	1327196.84	053° 20' 46.53"	039° 38' 26.69"	Картометрический метод	5.00	–
356	501031.48	1327300.18	053° 20' 48.12"	039° 38' 32.32"	Картометрический метод	5.00	–
357	501033.01	1327396.84	053° 20' 48.11"	039° 38' 37.55"	Картометрический метод	5.00	–
358	501007.49	1327479.99	053° 20' 47.25"	039° 38' 42.02"	Картометрический метод	5.00	–
359	500985.96	1327522.98	053° 20' 46.53"	039° 38' 44.32"	Картометрический метод	5.00	–
360	500987.54	1327587.47	053° 20' 46.54"	039° 38' 47.81"	Картометрический метод	5.00	–
361	500986.91	1327642.22	053° 20' 46.49"	039° 38' 50.77"	Картометрический метод	5.00	–
362	500970.19	1327703.30	053° 20' 45.92"	039° 38' 54.05"	Картометрический метод	5.00	–
363	500945.94	1327754.40	053° 20' 45.11"	039° 38' 56.80"	Картометрический метод	5.00	–
364	500907.36	1327816.97	053° 20' 43.83"	039° 39' 00.14"	Картометрический метод	5.00	–
365	500876.31	1327860.02	053° 20' 42.80"	039° 39' 02.44"	Картометрический метод	5.00	–
366	500860.28	1327878.78	053° 20' 42.27"	039° 39' 03.44"	Картометрический метод	5.00	–
367	500855.61	1327911.10	053° 20' 42.11"	039° 39' 05.18"	Картометрический метод	5.00	–
368	500841.98	1327953.85	053° 20' 41.64"	039° 39' 07.48"	Картометрический метод	5.00	–
369	500799.92	1328023.86	053° 20' 40.25"	039° 39' 11.23"	Картометрический метод	5.00	–
370	500740.60	1328079.31	053° 20' 38.30"	039° 39' 14.17"	Картометрический метод	5.00	–
371	500692.34	1328107.01	053° 20' 36.72"	039° 39' 15.63"	Картометрический метод	5.00	–
372	500645.43	1328131.27	053° 20' 35.19"	039° 39' 16.90"	Картометрический метод	5.00	–
373	500569.50	1328158.21	053° 20' 32.72"	039° 39' 18.28"	Картометрический метод	5.00	–
374	500519.07	1328171.08	053° 20' 31.08"	039° 39' 18.94"	Картометрический метод	5.00	–
375	500433.38	1328168.99	053° 20' 28.31"	039° 39' 18.75"	Картометрический метод	5.00	–
376	500382.17	1328202.17	053° 20' 26.64"	039° 39' 20.49"	Картометрический метод	5.00	–
377	500385.88	1328221.67	053° 20' 26.75"	039° 39' 21.55"	Картометрический метод	5.00	–
378	500409.07	1328258.85	053° 20' 27.48"	039° 39' 23.58"	Картометрический метод	5.00	–
379	500433.56	1328304.73	053° 20' 28.25"	039° 39' 26.08"	Картометрический метод	5.00	–
380	500448.71	1328374.77	053° 20' 28.70"	039° 39' 29.88"	Картометрический метод	5.00	–
381	500461.02	1328483.53	053° 20' 29.04"	039° 39' 35.77"	Картометрический метод	5.00	–
382	500467.95	1328656.60	053° 20' 29.17"	039° 39' 45.13"	Картометрический метод	5.00	–
383	500460.39	1328730.35	053° 20' 28.89"	039° 39' 49.11"	Картометрический метод	5.00	–
384	500501.63	1328794.17	053° 20' 30.19"	039° 39' 52.59"	Картометрический метод	5.00	–
385	500533.05	1328864.66	053° 20' 31.17"	039° 39' 56.43"	Картометрический метод	5.00	–
386	500541.60	1328924.83	053° 20' 31.41"	039° 39' 59.69"	Картометрический метод	5.00	–
387	500537.40	1328983.02	053° 20' 31.24"	039° 40' 02.83"	Картометрический метод	5.00	–
388	500511.31	1329055.82	053° 20' 30.36"	039° 40' 06.74"	Картометрический метод	5.00	–
389	500469.43	1329110.63	053° 20' 28.98"	039° 40' 09.66"	Картометрический метод	5.00	–

390	500439.84	1329148.58	053° 20' 28.00"	039° 40' 11.69"	Картометрический метод	5.00	–
391	500496.96	1329176.01	053° 20' 29.83"	039° 40' 13.22"	Картометрический метод	5.00	–
392	500557.85	1329200.45	053° 20' 31.79"	039° 40' 14.60"	Картометрический метод	5.00	–
393	500609.41	1329202.79	053° 20' 33.46"	039° 40' 14.77"	Картометрический метод	5.00	–
394	500718.59	1329195.83	053° 20' 36.99"	039° 40' 14.49"	Картометрический метод	5.00	–
395	500767.49	1329192.54	053° 20' 38.57"	039° 40' 14.36"	Картометрический метод	5.00	–
396	500826.78	1329201.54	053° 20' 40.49"	039° 40' 14.90"	Картометрический метод	5.00	–
397	500880.75	1329227.71	053° 20' 42.22"	039° 40' 16.36"	Картометрический метод	5.00	–
398	500939.08	1329276.44	053° 20' 44.08"	039° 40' 19.04"	Картометрический метод	5.00	–
399	500967.77	1329321.48	053° 20' 44.98"	039° 40' 21.50"	Картометрический метод	5.00	–
400	500986.11	1329364.86	053° 20' 45.55"	039° 40' 23.87"	Картометрический метод	5.00	–
401	501002.74	1329446.66	053° 20' 46.04"	039° 40' 28.30"	Картометрический метод	5.00	–
402	501008.27	1329518.88	053° 20' 46.18"	039° 40' 32.21"	Картометрический метод	5.00	–
403	500990.89	1329601.11	053° 20' 45.58"	039° 40' 36.64"	Картометрический метод	5.00	–
404	500961.72	1329663.58	053° 20' 44.60"	039° 40' 39.99"	Картометрический метод	5.00	–
405	500876.74	1329865.20	053° 20' 41.74"	039° 40' 50.81"	Картометрический метод	5.00	–
406	500858.17	1329975.33	053° 20' 41.08"	039° 40' 56.74"	Картометрический метод	5.00	–
407	500846.42	1330021.59	053° 20' 40.68"	039° 40' 59.23"	Картометрический метод	5.00	–
408	500811.69	1330104.16	053° 20' 39.51"	039° 41' 03.66"	Картометрический метод	5.00	–
409	500731.17	1330304.10	053° 20' 36.80"	039° 41' 14.39"	Картометрический метод	5.00	–
410	500707.04	1330351.96	053° 20' 35.99"	039° 41' 16.96"	Картометрический метод	5.00	–
411	500630.23	1330453.21	053° 20' 33.45"	039° 41' 22.36"	Картометрический метод	5.00	–
412	500589.47	1330487.35	053° 20' 32.11"	039° 41' 24.17"	Картометрический метод	5.00	–
413	500508.08	1330541.45	053° 20' 29.45"	039° 41' 27.01"	Картометрический метод	5.00	–
414	500429.46	1330657.98	053° 20' 26.85"	039° 41' 33.24"	Картометрический метод	5.00	–
415	500477.80	1330682.57	053° 20' 28.40"	039° 41' 34.61"	Картометрический метод	5.00	–
416	500542.68	1330750.18	053° 20' 30.46"	039° 41' 38.33"	Картометрический метод	5.00	–
417	500573.21	1330835.28	053° 20' 31.40"	039° 41' 42.95"	Картометрический метод	5.00	–
418	500594.24	1330907.98	053° 20' 32.04"	039° 41' 46.90"	Картометрический метод	5.00	–
419	500612.87	1330973.42	053° 20' 32.60"	039° 41' 50.45"	Картометрический метод	5.00	–
420	500615.67	1331036.80	053° 20' 32.66"	039° 41' 53.88"	Картометрический метод	5.00	–
421	500600.96	1331110.27	053° 20' 32.14"	039° 41' 57.84"	Картометрический метод	5.00	–
422	500552.07	1331190.67	053° 20' 30.52"	039° 42' 02.14"	Картометрический метод	5.00	–
423	500504.71	1331252.67	053° 20' 28.95"	039° 42' 05.44"	Картометрический метод	5.00	–
424	500491.35	1331278.38	053° 20' 28.51"	039° 42' 06.82"	Картометрический метод	5.00	–
425	500531.92	1331328.49	053° 20' 29.79"	039° 42' 09.57"	Картометрический метод	5.00	–
426	500546.92	1331346.83	053° 20' 30.27"	039° 42' 10.57"	Картометрический метод	5.00	–
427	500594.77	1331423.88	053° 20' 31.77"	039° 42' 14.78"	Картометрический метод	5.00	–

428	500620.39	1331486.82	053° 20' 32.56"	039° 42' 18.20"	Картометрический метод	5.00	–
429	500629.76	1331555.76	053° 20' 32.83"	039° 42' 21.94"	Картометрический метод	5.00	–
430	500617.47	1331621.39	053° 20' 32.40"	039° 42' 25.47"	Картометрический метод	5.00	–
431	500617.68	1331697.25	053° 20' 32.36"	039° 42' 29.57"	Картометрический метод	5.00	–
432	500658.23	1331735.29	053° 20' 33.65"	039° 42' 31.66"	Картометрический метод	5.00	–
433	500686.74	1331783.03	053° 20' 34.55"	039° 42' 34.27"	Картометрический метод	5.00	–
434	500695.50	1331805.90	053° 20' 34.82"	039° 42' 35.52"	Картометрический метод	5.00	–
435	500719.14	1331850.53	053° 20' 35.56"	039° 42' 37.95"	Картометрический метод	5.00	–
436	500740.67	1331931.05	053° 20' 36.21"	039° 42' 42.32"	Картометрический метод	5.00	–
437	500763.87	1332031.62	053° 20' 36.90"	039° 42' 47.78"	Картометрический метод	5.00	–
438	500808.13	1332082.51	053° 20' 38.31"	039° 42' 50.57"	Картометрический метод	5.00	–
439	500852.98	1332130.71	053° 20' 39.73"	039° 42' 53.21"	Картометрический метод	5.00	–
440	500890.67	1332178.22	053° 20' 40.92"	039° 42' 55.82"	Картометрический метод	5.00	–
441	500922.57	1332253.19	053° 20' 41.91"	039° 42' 59.90"	Картометрический метод	5.00	–
442	500929.75	1332293.63	053° 20' 42.12"	039° 43' 02.09"	Картометрический метод	5.00	–
443	500954.37	1332348.42	053° 20' 42.89"	039° 43' 05.07"	Картометрический метод	5.00	–
444	500980.35	1332403.42	053° 20' 43.70"	039° 43' 08.07"	Картометрический метод	5.00	–
445	500988.59	1332463.70	053° 20' 43.93"	039° 43' 11.34"	Картометрический метод	5.00	–
446	500988.22	1332485.55	053° 20' 43.90"	039° 43' 12.52"	Картометрический метод	5.00	–
447	500978.86	1332542.74	053° 20' 43.57"	039° 43' 15.60"	Картометрический метод	5.00	–
448	500953.51	1332594.84	053° 20' 42.72"	039° 43' 18.39"	Картометрический метод	5.00	–
449	500963.85	1332657.60	053° 20' 43.02"	039° 43' 21.79"	Картометрический метод	5.00	–
450	500973.98	1332730.96	053° 20' 43.31"	039° 43' 25.76"	Картометрический метод	5.00	–
451	500962.98	1332820.57	053° 20' 42.90"	039° 43' 30.60"	Картометрический метод	5.00	–
452	500938.01	1332874.25	053° 20' 42.06"	039° 43' 33.47"	Картометрический метод	5.00	–
453	500899.86	1332922.65	053° 20' 40.80"	039° 43' 36.05"	Картометрический метод	5.00	–
454	500848.79	1332957.14	053° 20' 39.13"	039° 43' 37.87"	Картометрический метод	5.00	–
455	500796.82	1332981.56	053° 20' 37.44"	039° 43' 39.14"	Картометрический метод	5.00	–
456	500743.74	1332997.98	053° 20' 35.71"	039° 43' 39.98"	Картометрический метод	5.00	–
457	500688.20	1332999.16	053° 20' 33.91"	039° 43' 39.99"	Картометрический метод	5.00	–
458	500631.50	1332984.99	053° 20' 32.09"	039° 43' 39.17"	Картометрический метод	5.00	–
459	500584.52	1332957.66	053° 20' 30.58"	039° 43' 37.65"	Картометрический метод	5.00	–
460	500561.32	1332938.96	053° 20' 29.84"	039° 43' 36.62"	Картометрический метод	5.00	–
461	500485.73	1332888.50	053° 20' 27.43"	039° 43' 33.82"	Картометрический метод	5.00	–
462	500396.96	1332870.09	053° 20' 24.57"	039° 43' 32.74"	Картометрический метод	5.00	–
463	500287.52	1332825.65	053° 20' 21.05"	039° 43' 30.24"	Картометрический метод	5.00	–
464	500271.41	1332818.87	053° 20' 20.54"	039° 43' 29.86"	Картометрический метод	5.00	–
465	500249.95	1332877.27	053° 20' 19.81"	039° 43' 32.99"	Картометрический метод	5.00	–

466	500225.88	1332915.10	053° 20' 19.01"	039° 43' 35.01"	Картометрический метод	5.00	–
467	500197.36	1332953.87	053° 20' 18.07"	039° 43' 37.08"	Картометрический метод	5.00	–
468	500155.44	1332989.76	053° 20' 16.69"	039° 43' 38.98"	Картометрический метод	5.00	–
469	500105.31	1333012.83	053° 20' 15.06"	039° 43' 40.18"	Картометрический метод	5.00	–
470	500086.12	1333019.38	053° 20' 14.43"	039° 43' 40.52"	Картометрический метод	5.00	–
471	500078.88	1333034.33	053° 20' 14.19"	039° 43' 41.32"	Картометрический метод	5.00	–
472	500052.93	1333108.11	053° 20' 13.31"	039° 43' 45.28"	Картометрический метод	5.00	–
473	500087.48	1333149.98	053° 20' 14.40"	039° 43' 47.57"	Картометрический метод	5.00	–
474	500134.98	1333169.49	053° 20' 15.93"	039° 43' 48.67"	Картометрический метод	5.00	–
475	500212.47	1333225.93	053° 20' 18.40"	039° 43' 51.79"	Картометрический метод	5.00	–
476	500258.87	1333301.76	053° 20' 19.86"	039° 43' 55.94"	Картометрический метод	5.00	–
477	500287.18	1333402.51	053° 20' 20.72"	039° 44' 01.41"	Картометрический метод	5.00	–
478	500311.60	1333458.25	053° 20' 21.47"	039° 44' 04.44"	Картометрический метод	5.00	–
479	500324.16	1333522.77	053° 20' 21.84"	039° 44' 07.94"	Картометрический метод	5.00	–
480	500329.92	1333606.59	053° 20' 21.98"	039° 44' 12.47"	Картометрический метод	5.00	–
481	500327.35	1333706.57	053° 20' 21.84"	039° 44' 17.87"	Картометрический метод	5.00	–
482	500310.46	1333787.67	053° 20' 21.25"	039° 44' 22.24"	Картометрический метод	5.00	–
483	500279.25	1333840.35	053° 20' 20.21"	039° 44' 25.06"	Картометрический метод	5.00	–
484	500226.51	1333890.24	053° 20' 18.48"	039° 44' 27.70"	Картометрический метод	5.00	–
485	500159.43	1333918.02	053° 20' 16.29"	039° 44' 29.14"	Картометрический метод	5.00	–
486	500091.24	1333925.29	053° 20' 14.08"	039° 44' 29.47"	Картометрический метод	5.00	–
487	499994.40	1333899.79	053° 20' 10.97"	039° 44' 28.00"	Картометрический метод	5.00	–
488	499922.47	1333864.52	053° 20' 08.66"	039° 44' 26.02"	Картометрический метод	5.00	–
489	499907.89	1333890.00	053° 20' 08.17"	039° 44' 27.39"	Картометрический метод	5.00	–
490	499903.35	1333933.63	053° 20' 08.00"	039° 44' 29.74"	Картометрический метод	5.00	–
491	499865.75	1334021.43	053° 20' 06.74"	039° 44' 34.45"	Картометрический метод	5.00	–
492	499898.96	1334073.35	053° 20' 07.78"	039° 44' 37.28"	Картометрический метод	5.00	–
493	499954.27	1334125.18	053° 20' 09.54"	039° 44' 40.14"	Картометрический метод	5.00	–
494	500008.02	1334162.92	053° 20' 11.26"	039° 44' 42.23"	Картометрический метод	5.00	–
495	500040.87	1334198.72	053° 20' 12.30"	039° 44' 44.19"	Картометрический метод	5.00	–
496	500090.45	1334296.38	053° 20' 13.85"	039° 44' 49.52"	Картометрический метод	5.00	–
497	500098.26	1334361.29	053° 20' 14.06"	039° 44' 53.03"	Картометрический метод	5.00	–
498	500103.27	1334434.29	053° 20' 14.18"	039° 44' 56.98"	Картометрический метод	5.00	–
499	500093.04	1334482.15	053° 20' 13.82"	039° 44' 59.56"	Картометрический метод	5.00	–
500	500071.21	1334555.72	053° 20' 13.08"	039° 45' 03.51"	Картометрический метод	5.00	–
501	500054.53	1334588.51	053° 20' 12.52"	039° 45' 05.27"	Картометрический метод	5.00	–
502	500008.64	1334642.02	053° 20' 11.00"	039° 45' 08.11"	Картометрический метод	5.00	–
503	499947.04	1334676.28	053° 20' 08.99"	039° 45' 09.90"	Картометрический метод	5.00	–

504	499899.85	1334688.42	053° 20' 07.46"	039° 45' 10.52"	Картометрический метод	5.00	–
505	499850.51	1334746.13	053° 20' 05.83"	039° 45' 13.59"	Картометрический метод	5.00	–
506	499815.87	1334845.65	053° 20' 04.65"	039° 45' 18.93"	Картометрический метод	5.00	–
507	499866.83	1334925.75	053° 20' 06.25"	039° 45' 23.31"	Картометрический метод	5.00	–
508	499903.91	1335031.25	053° 20' 07.39"	039° 45' 29.04"	Картометрический метод	5.00	–
509	499914.03	1335066.80	053° 20' 07.70"	039° 45' 30.97"	Картометрический метод	5.00	–
510	499933.31	1335149.10	053° 20' 08.27"	039° 45' 35.44"	Картометрический метод	5.00	–
511	499939.93	1335207.75	053° 20' 08.45"	039° 45' 38.61"	Картометрический метод	5.00	–
512	499931.37	1335267.74	053° 20' 08.14"	039° 45' 41.85"	Картометрический метод	5.00	–
513	499904.88	1335324.42	053° 20' 07.25"	039° 45' 44.88"	Картометрический метод	5.00	–
514	499866.13	1335377.65	053° 20' 05.97"	039° 45' 47.72"	Картометрический метод	5.00	–
515	499817.56	1335425.47	053° 20' 04.37"	039° 45' 50.26"	Картометрический метод	5.00	–
516	499782.87	1335445.69	053° 20' 03.24"	039° 45' 51.32"	Картометрический метод	5.00	–
517	499745.97	1335460.12	053° 20' 02.04"	039° 45' 52.06"	Картометрический метод	5.00	–
518	499671.43	1335518.17	053° 19' 59.59"	039° 45' 55.12"	Картометрический метод	5.00	–
519	499645.43	1335549.72	053° 19' 58.73"	039° 45' 56.80"	Картометрический метод	5.00	–
520	499617.08	1335630.60	053° 19' 57.77"	039° 46' 01.14"	Картометрический метод	5.00	–
521	499664.28	1335674.90	053° 19' 59.27"	039° 46' 03.58"	Картометрический метод	5.00	–
522	499707.19	1335694.09	053° 20' 00.65"	039° 46' 04.66"	Картометрический метод	5.00	–
523	499752.72	1335681.60	053° 20' 02.13"	039° 46' 04.03"	Картометрический метод	5.00	–
524	499804.78	1335654.51	053° 20' 03.82"	039° 46' 02.62"	Картометрический метод	5.00	–
525	499843.19	1335641.23	053° 20' 05.07"	039° 46' 01.94"	Картометрический метод	5.00	–
526	499886.40	1335629.47	053° 20' 06.48"	039° 46' 01.35"	Картометрический метод	5.00	–
527	499936.06	1335625.58	053° 20' 08.09"	039° 46' 01.18"	Картометрический метод	5.00	–
528	500000.07	1335628.64	053° 20' 10.15"	039° 46' 01.41"	Картометрический метод	5.00	–
529	500058.39	1335640.67	053° 20' 12.03"	039° 46' 02.12"	Картометрический метод	5.00	–
530	500113.92	1335665.36	053° 20' 13.82"	039° 46' 03.51"	Картометрический метод	5.00	–
531	500195.84	1335701.11	053° 20' 16.44"	039° 46' 05.52"	Картометрический метод	5.00	–
532	500261.56	1335749.18	053° 20' 18.54"	039° 46' 08.18"	Картометрический метод	5.00	–
533	500311.61	1335828.88	053° 20' 20.11"	039° 46' 12.53"	Картометрический метод	5.00	–
534	500338.91	1335867.01	053° 20' 20.97"	039° 46' 14.62"	Картометрический метод	5.00	–
535	500415.65	1335847.13	053° 20' 23.47"	039° 46' 13.62"	Картометрический метод	5.00	–
536	500460.40	1335848.82	053° 20' 24.91"	039° 46' 13.75"	Картометрический метод	5.00	–
537	500520.71	1335866.80	053° 20' 26.85"	039° 46' 14.79"	Картометрический метод	5.00	–
538	500572.04	1335894.22	053° 20' 28.50"	039° 46' 16.32"	Картометрический метод	5.00	–
539	500631.28	1335953.93	053° 20' 30.38"	039° 46' 19.60"	Картометрический метод	5.00	–
540	500663.98	1336018.42	053° 20' 31.40"	039° 46' 23.12"	Картометрический метод	5.00	–
541	500679.29	1336073.66	053° 20' 31.86"	039° 46' 26.12"	Картометрический метод	5.00	–

542	500683.27	1336120.99	053° 20' 31.96"	039° 46' 28.68"	Картометрический метод	5.00	–
543	500680.40	1336171.30	053° 20' 31.84"	039° 46' 31.39"	Картометрический метод	5.00	–
544	500678.84	1336224.32	053° 20' 31.76"	039° 46' 34.26"	Картометрический метод	5.00	–
545	500667.75	1336296.07	053° 20' 31.36"	039° 46' 38.12"	Картометрический метод	5.00	–
546	500661.88	1336363.72	053° 20' 31.13"	039° 46' 41.77"	Картометрический метод	5.00	–
547	500646.01	1336417.19	053° 20' 30.58"	039° 46' 44.65"	Картометрический метод	5.00	–
548	500619.02	1336471.76	053° 20' 29.68"	039° 46' 47.57"	Картометрический метод	5.00	–
549	500580.16	1336521.66	053° 20' 28.39"	039° 46' 50.23"	Картометрический метод	5.00	–
550	500515.46	1336571.54	053° 20' 26.27"	039° 46' 52.86"	Картометрический метод	5.00	–
551	500436.65	1336593.57	053° 20' 23.71"	039° 46' 53.97"	Картометрический метод	5.00	–
552	500360.40	1336614.26	053° 20' 21.23"	039° 46' 55.02"	Картометрический метод	5.00	–
553	500321.72	1336622.89	053° 20' 19.98"	039° 46' 55.44"	Картометрический метод	5.00	–
554	500255.32	1336632.77	053° 20' 17.82"	039° 46' 55.91"	Картометрический метод	5.00	–
555	500203.79	1336643.84	053° 20' 16.15"	039° 46' 56.46"	Картометрический метод	5.00	–
556	500213.40	1336724.11	053° 20' 16.41"	039° 47' 00.81"	Картометрический метод	5.00	–
557	500197.60	1336795.16	053° 20' 15.86"	039° 47' 04.63"	Картометрический метод	5.00	–
558	500173.42	1336845.41	053° 20' 15.05"	039° 47' 07.32"	Картометрический метод	5.00	–
559	500127.14	1336899.55	053° 20' 13.52"	039° 47' 10.20"	Картометрический метод	5.00	–
560	500052.43	1336941.86	053° 20' 11.08"	039° 47' 12.41"	Картометрический метод	5.00	–
561	499991.86	1336954.83	053° 20' 09.11"	039° 47' 13.05"	Картометрический метод	5.00	–
562	499945.18	1336957.31	053° 20' 07.60"	039° 47' 13.14"	Картометрический метод	5.00	–
563	499880.78	1336965.98	053° 20' 05.51"	039° 47' 13.55"	Картометрический метод	5.00	–
564	499876.65	1337023.82	053° 20' 05.35"	039° 47' 16.67"	Картометрический метод	5.00	–
565	499861.85	1337072.05	053° 20' 04.84"	039° 47' 19.26"	Картометрический метод	5.00	–
566	499839.92	1337114.65	053° 20' 04.10"	039° 47' 21.54"	Картометрический метод	5.00	–
567	499801.85	1337161.69	053° 20' 02.85"	039° 47' 24.04"	Картометрический метод	5.00	–
568	499759.61	1337249.30	053° 20' 01.43"	039° 47' 28.73"	Картометрический метод	5.00	–
569	499727.09	1337318.56	053° 20' 00.34"	039° 47' 32.44"	Картометрический метод	5.00	–
570	499692.04	1337363.88	053° 19' 59.17"	039° 47' 34.86"	Картометрический метод	5.00	–
571	499636.96	1337416.20	053° 19' 57.36"	039° 47' 37.63"	Картометрический метод	5.00	–
572	499562.47	1337487.17	053° 19' 54.91"	039° 47' 41.39"	Картометрический метод	5.00	–
573	499516.68	1337519.68	053° 19' 53.41"	039° 47' 43.10"	Картометрический метод	5.00	–
574	499455.05	1337546.64	053° 19' 51.40"	039° 47' 44.50"	Картометрический метод	5.00	–
575	499386.76	1337560.74	053° 19' 49.19"	039° 47' 45.19"	Картометрический метод	5.00	–
576	499309.94	1337558.99	053° 19' 46.70"	039° 47' 45.02"	Картометрический метод	5.00	–
577	499241.69	1337538.68	053° 19' 44.51"	039° 47' 43.85"	Картометрический метод	5.00	–
578	499198.96	1337512.91	053° 19' 43.14"	039° 47' 42.42"	Картометрический метод	5.00	–
579	499164.52	1337486.90	053° 19' 42.04"	039° 47' 40.98"	Картометрический метод	5.00	–

580	499084.91	1337489.66	053° 19' 39.47"	039° 47' 41.05"	Картометрический метод	5.00	–
581	499010.66	1337503.71	053° 19' 37.06"	039° 47' 41.74"	Картометрический метод	5.00	–
582	498938.37	1337546.33	053° 19' 34.69"	039° 47' 43.97"	Картометрический метод	5.00	–
583	498942.02	1337584.04	053° 19' 34.79"	039° 47' 46.01"	Картометрический метод	5.00	–
584	498945.36	1337603.60	053° 19' 34.89"	039° 47' 47.07"	Картометрический метод	5.00	–
585	498947.44	1337640.01	053° 19' 34.93"	039° 47' 49.04"	Картометрический метод	5.00	–
586	498941.60	1337691.51	053° 19' 34.71"	039° 47' 51.81"	Картометрический метод	5.00	–
587	498929.62	1337730.72	053° 19' 34.30"	039° 47' 53.92"	Картометрический метод	5.00	–
588	498897.65	1337801.64	053° 19' 33.22"	039° 47' 57.72"	Картометрический метод	5.00	–
589	498876.03	1337828.19	053° 19' 32.51"	039° 47' 59.13"	Картометрический метод	5.00	–
590	498857.52	1337851.02	053° 19' 31.90"	039° 48' 00.34"	Картометрический метод	5.00	–
591	498831.40	1337922.95	053° 19' 31.01"	039° 48' 04.20"	Картометрический метод	5.00	–
592	498798.67	1337999.62	053° 19' 29.91"	039° 48' 08.31"	Картометрический метод	5.00	–
593	498772.47	1338058.42	053° 19' 29.02"	039° 48' 11.46"	Картометрический метод	5.00	–
594	498753.48	1338102.37	053° 19' 28.38"	039° 48' 13.82"	Картометрический метод	5.00	–
595	498736.34	1338173.76	053° 19' 27.79"	039° 48' 17.66"	Картометрический метод	5.00	–
596	498714.62	1338229.31	053° 19' 27.05"	039° 48' 20.63"	Картометрический метод	5.00	–
597	498692.09	1338269.44	053° 19' 26.30"	039° 48' 22.78"	Картометрический метод	5.00	–
598	498673.28	1338312.57	053° 19' 25.66"	039° 48' 25.09"	Картометрический метод	5.00	–
599	498635.79	1338366.01	053° 19' 24.42"	039° 48' 27.94"	Картометрический метод	5.00	–
600	498604.56	1338395.77	053° 19' 23.39"	039° 48' 29.51"	Картометрический метод	5.00	–
601	498541.08	1338441.76	053° 19' 21.31"	039° 48' 31.93"	Картометрический метод	5.00	–
602	498480.20	1338463.15	053° 19' 19.33"	039° 48' 33.03"	Картометрический метод	5.00	–
603	498406.82	1338517.44	053° 19' 16.92"	039° 48' 35.89"	Картометрический метод	5.00	–
604	498362.87	1338570.15	053° 19' 15.47"	039° 48' 38.69"	Картометрический метод	5.00	–
605	498321.04	1338602.03	053° 19' 14.10"	039° 48' 40.37"	Картометрический метод	5.00	–
606	498261.30	1338634.05	053° 19' 12.15"	039° 48' 42.04"	Картометрический метод	5.00	–
607	498209.89	1338649.46	053° 19' 10.48"	039° 48' 42.82"	Картометрический метод	5.00	–
608	498179.92	1338653.82	053° 19' 09.50"	039° 48' 43.03"	Картометрический метод	5.00	–
609	498105.66	1338657.63	053° 19' 07.10"	039° 48' 43.16"	Картометрический метод	5.00	–
610	498033.56	1338643.04	053° 19' 04.78"	039° 48' 42.30"	Картометрический метод	5.00	–
611	497948.56	1338607.19	053° 19' 02.05"	039° 48' 40.27"	Картометрический метод	5.00	–
612	497896.87	1338568.28	053° 19' 00.40"	039° 48' 38.12"	Картометрический метод	5.00	–
613	497878.59	1338574.09	053° 18' 59.81"	039° 48' 38.42"	Картометрический метод	5.00	–
614	497857.11	1338607.13	053° 18' 59.09"	039° 48' 40.18"	Картометрический метод	5.00	–
615	497857.13	1338651.62	053° 18' 59.07"	039° 48' 42.58"	Картометрический метод	5.00	–
616	497880.20	1338676.80	053° 18' 59.80"	039° 48' 43.97"	Картометрический метод	5.00	–
617	497911.13	1338727.57	053° 19' 00.77"	039° 48' 46.74"	Картометрический метод	5.00	–

618	497925.77	1338785.18	053° 19' 01.21"	039° 48' 49.86"	Картометрический метод	5.00	–
619	497926.94	1338823.60	053° 19' 01.22"	039° 48' 51.94"	Картометрический метод	5.00	–
620	497914.19	1338887.42	053° 19' 00.77"	039° 48' 55.37"	Картометрический метод	5.00	–
621	497902.68	1338935.89	053° 19' 00.37"	039° 48' 57.98"	Картометрический метод	5.00	–
622	497876.00	1338987.09	053° 18' 59.48"	039° 49' 00.72"	Картометрический метод	5.00	–
623	497831.38	1339039.45	053° 18' 58.00"	039° 49' 03.50"	Картометрический метод	5.00	–
624	497807.86	1339077.63	053° 18' 57.22"	039° 49' 05.54"	Картометрический метод	5.00	–
625	497781.18	1339107.95	053° 18' 56.34"	039° 49' 07.15"	Картометрический метод	5.00	–
626	497751.53	1339135.53	053° 18' 55.36"	039° 49' 08.61"	Картометрический метод	5.00	–
627	497699.68	1339166.35	053° 18' 53.67"	039° 49' 10.22"	Картометрический метод	5.00	–
628	497655.02	1339180.79	053° 18' 52.21"	039° 49' 10.96"	Картометрический метод	5.00	–
629	497600.21	1339190.84	053° 18' 50.43"	039° 49' 11.44"	Картометрический метод	5.00	–
630	497524.32	1339184.88	053° 18' 47.98"	039° 49' 11.04"	Картометрический метод	5.00	–
631	497455.95	1339215.12	053° 18' 45.75"	039° 49' 12.61"	Картометрический метод	5.00	–
632	497423.40	1339251.14	053° 18' 44.68"	039° 49' 14.52"	Картометрический метод	5.00	–
633	497406.94	1339268.67	053° 18' 44.14"	039° 49' 15.45"	Картометрический метод	5.00	–
634	497383.52	1339293.19	053° 18' 43.36"	039° 49' 16.75"	Картометрический метод	5.00	–
635	497330.33	1339330.68	053° 18' 41.62"	039° 49' 18.72"	Картометрический метод	5.00	–
636	497277.53	1339348.19	053° 18' 39.90"	039° 49' 19.61"	Картометрический метод	5.00	–
637	497242.75	1339355.48	053° 18' 38.77"	039° 49' 19.97"	Картометрический метод	5.00	–
638	497198.27	1339356.73	053° 18' 37.34"	039° 49' 19.99"	Картометрический метод	5.00	–
639	497155.14	1339348.88	053° 18' 35.95"	039° 49' 19.53"	Картометрический метод	5.00	–
640	497110.23	1339332.47	053° 18' 34.50"	039° 49' 18.59"	Картометрический метод	5.00	–
641	497070.79	1339309.39	053° 18' 33.24"	039° 49' 17.31"	Картометрический метод	5.00	–
642	497046.80	1339291.99	053° 18' 32.48"	039° 49' 16.34"	Картометрический метод	5.00	–
643	497013.22	1339290.68	053° 18' 31.39"	039° 49' 16.24"	Картометрический метод	5.00	–
644	496926.46	1339294.76	053° 18' 28.58"	039° 49' 16.37"	Картометрический метод	5.00	–
645	496907.15	1339311.72	053° 18' 27.95"	039° 49' 17.27"	Картометрический метод	5.00	–
646	496891.41	1339339.58	053° 18' 27.42"	039° 49' 18.76"	Картометрический метод	5.00	–
647	496833.64	1339408.68	053° 18' 25.51"	039° 49' 22.43"	Картометрический метод	5.00	–
648	496815.87	1339441.97	053° 18' 24.92"	039° 49' 24.21"	Картометрический метод	5.00	–
649	496817.52	1339539.23	053° 18' 24.91"	039° 49' 29.46"	Картометрический метод	5.00	–
650	496820.59	1339610.46	053° 18' 24.97"	039° 49' 33.31"	Картометрический метод	5.00	–
651	496778.19	1339733.31	053° 18' 23.52"	039° 49' 39.90"	Картометрический метод	5.00	–
652	496731.75	1339790.31	053° 18' 21.99"	039° 49' 42.93"	Картометрический метод	5.00	–
653	496822.76	1339816.76	053° 18' 24.91"	039° 49' 44.45"	Картометрический метод	5.00	–
654	496884.49	1339851.70	053° 18' 26.89"	039° 49' 46.40"	Картометрический метод	5.00	–
655	496942.94	1339919.07	053° 18' 28.74"	039° 49' 50.10"	Картометрический метод	5.00	–

656	496994.79	1340021.04	053° 18' 30.35"	039° 49' 55.66"	Картометрический метод	5.00	–
657	497007.40	1340086.73	053° 18' 30.72"	039° 49' 59.21"	Картометрический метод	5.00	–
658	496995.94	1340160.73	053° 18' 30.30"	039° 50' 03.20"	Картометрический метод	5.00	–
659	496960.90	1340280.32	053° 18' 29.10"	039° 50' 09.62"	Картометрический метод	5.00	–
660	496935.48	1340345.13	053° 18' 28.23"	039° 50' 13.09"	Картометрический метод	5.00	–
661	496912.41	1340413.80	053° 18' 27.45"	039° 50' 16.78"	Картометрический метод	5.00	–
662	496861.14	1340484.82	053° 18' 25.75"	039° 50' 20.56"	Картометрический метод	5.00	–
663	496808.67	1340527.16	053° 18' 24.02"	039° 50' 22.79"	Картометрический метод	5.00	–
664	496655.96	1340577.83	053° 18' 19.05"	039° 50' 25.37"	Картометрический метод	5.00	–
665	496645.04	1340645.84	053° 18' 18.66"	039° 50' 29.03"	Картометрический метод	5.00	–
666	496651.21	1340679.46	053° 18' 18.84"	039° 50' 30.85"	Картометрический метод	5.00	–
667	496646.12	1340748.16	053° 18' 18.63"	039° 50' 34.56"	Картометрический метод	5.00	–
668	496602.93	1340885.33	053° 18' 17.15"	039° 50' 41.92"	Картометрический метод	5.00	–
669	496561.89	1340965.51	053° 18' 15.77"	039° 50' 46.20"	Картометрический метод	5.00	–
670	496503.82	1341027.65	053° 18' 13.86"	039° 50' 49.50"	Картометрический метод	5.00	–
671	496472.92	1341075.92	053° 18' 12.83"	039° 50' 52.07"	Картометрический метод	5.00	–
672	496496.85	1341134.69	053° 18' 13.56"	039° 50' 55.27"	Картометрический метод	5.00	–
673	496517.12	1341231.66	053° 18' 14.16"	039° 51' 00.53"	Картометрический метод	5.00	–
674	496514.64	1341304.51	053° 18' 14.03"	039° 51' 04.46"	Картометрический метод	5.00	–
675	496479.93	1341383.99	053° 18' 12.86"	039° 51' 08.71"	Картометрический метод	5.00	–
676	496437.38	1341436.58	053° 18' 11.45"	039° 51' 11.51"	Картометрический метод	5.00	–
677	496379.73	1341471.98	053° 18' 09.57"	039° 51' 13.36"	Картометрический метод	5.00	–
678	496291.94	1341488.97	053° 18' 06.72"	039° 51' 14.18"	Картометрический метод	5.00	–
679	496220.52	1341596.33	053° 18' 04.34"	039° 51' 19.91"	Картометрический метод	5.00	–
680	496128.82	1341666.48	053° 18' 01.33"	039° 51' 23.60"	Картометрический метод	5.00	–
681	496042.45	1341694.33	053° 17' 58.52"	039° 51' 25.01"	Картометрический метод	5.00	–
682	495956.58	1341690.92	053° 17' 55.75"	039° 51' 24.74"	Картометрический метод	5.00	–
683	495852.06	1341663.78	053° 17' 52.39"	039° 51' 23.16"	Картометрический метод	5.00	–
684	495791.16	1341631.98	053° 17' 50.44"	039° 51' 21.38"	Картометрический метод	5.00	–
685	495715.65	1341547.73	053° 17' 48.05"	039° 51' 16.76"	Картометрический метод	5.00	–
686	495616.66	1341515.28	053° 17' 44.87"	039° 51' 14.90"	Картометрический метод	5.00	–
687	495576.60	1341511.02	053° 17' 43.57"	039° 51' 14.63"	Картометрический метод	5.00	–
688	495564.43	1341537.45	053° 17' 43.16"	039° 51' 16.05"	Картометрический метод	5.00	–
689	495517.64	1341602.10	053° 17' 41.61"	039° 51' 19.49"	Картометрический метод	5.00	–
690	495543.34	1341724.35	053° 17' 42.36"	039° 51' 26.11"	Картометрический метод	5.00	–
691	495540.89	1341831.92	053° 17' 42.22"	039° 51' 31.92"	Картометрический метод	5.00	–
692	495494.85	1341945.01	053° 17' 40.66"	039° 51' 37.97"	Картометрический метод	5.00	–
693	495465.06	1341992.19	053° 17' 39.67"	039° 51' 40.49"	Картометрический метод	5.00	–

694	495402.81	1342045.21	053° 17' 37.62"	039° 51' 43.29"	Картометрический метод	5.00	–
695	495339.29	1342073.10	053° 17' 35.55"	039° 51' 44.72"	Картометрический метод	5.00	–
696	495258.97	1342076.40	053° 17' 32.95"	039° 51' 44.82"	Картометрический метод	5.00	–
697	495259.07	1342124.79	053° 17' 32.92"	039° 51' 47.43"	Картометрический метод	5.00	–
698	495236.61	1342209.97	053° 17' 32.14"	039° 51' 52.00"	Картометрический метод	5.00	–
699	495206.67	1342263.41	053° 17' 31.14"	039° 51' 54.86"	Картометрический метод	5.00	–
700	495148.43	1342323.51	053° 17' 29.22"	039° 51' 58.04"	Картометрический метод	5.00	–
701	495042.69	1342369.55	053° 17' 25.77"	039° 52' 00.41"	Картометрический метод	5.00	–
702	494953.48	1342373.63	053° 17' 22.88"	039° 52' 00.54"	Картометрический метод	5.00	–
703	494871.56	1342355.96	053° 17' 20.25"	039° 51' 59.50"	Картометрический метод	5.00	–
704	494699.05	1342375.36	053° 17' 14.66"	039° 52' 00.37"	Картометрический метод	5.00	–
705	494589.43	1342364.73	053° 17' 11.12"	039° 51' 59.68"	Картометрический метод	5.00	–
706	494513.50	1342334.27	053° 17' 08.68"	039° 51' 57.96"	Картометрический метод	5.00	–
707	494458.11	1342291.10	053° 17' 06.92"	039° 51' 55.57"	Картометрический метод	5.00	–
708	494452.46	1342283.16	053° 17' 06.74"	039° 51' 55.14"	Картометрический метод	5.00	–
709	494393.04	1342199.69	053° 17' 04.87"	039° 51' 50.57"	Картометрический метод	5.00	–
710	494355.67	1342065.40	053° 17' 03.75"	039° 51' 43.28"	Картометрический метод	5.00	–
711	494315.21	1342057.92	053° 17' 02.44"	039° 51' 42.84"	Картометрический метод	5.00	–
712	494267.88	1342068.30	053° 17' 00.90"	039° 51' 43.35"	Картометрический метод	5.00	–
713	494259.67	1342083.70	053° 17' 00.63"	039° 51' 44.17"	Картометрический метод	5.00	–
714	494190.89	1342169.00	053° 16' 58.35"	039° 51' 48.70"	Картометрический метод	5.00	–
715	494151.21	1342260.84	053° 16' 57.01"	039° 51' 53.62"	Картометрический метод	5.00	–
716	494103.99	1342312.55	053° 16' 55.45"	039° 51' 56.36"	Картометрический метод	5.00	–
717	494106.02	1342331.24	053° 16' 55.51"	039° 51' 57.37"	Картометрический метод	5.00	–
718	494100.44	1342404.39	053° 16' 55.28"	039° 52' 01.31"	Картометрический метод	5.00	–
719	494021.89	1342565.11	053° 16' 52.64"	039° 52' 09.90"	Картометрический метод	5.00	–
720	493949.17	1342667.78	053° 16' 50.22"	039° 52' 15.36"	Картометрический метод	5.00	–
721	493839.64	1342758.37	053° 16' 46.62"	039° 52' 20.14"	Картометрический метод	5.00	–
722	493758.00	1342800.40	053° 16' 43.96"	039° 52' 22.32"	Картометрический метод	5.00	–
723	493744.80	1342813.31	053° 16' 43.52"	039° 52' 23.00"	Картометрический метод	5.00	–
724	493734.66	1342853.15	053° 16' 43.17"	039° 52' 25.14"	Картометрический метод	5.00	–
725	493740.45	1342919.05	053° 16' 43.32"	039° 52' 28.70"	Картометрический метод	5.00	–
726	493765.66	1342986.58	053° 16' 44.09"	039° 52' 32.37"	Картометрический метод	5.00	–
727	493765.88	1343058.40	053° 16' 44.05"	039° 52' 36.25"	Картометрический метод	5.00	–
728	493725.84	1343170.15	053° 16' 42.68"	039° 52' 42.23"	Картометрический метод	5.00	–
729	493660.22	1343246.43	053° 16' 40.51"	039° 52' 46.28"	Картометрический метод	5.00	–
730	493559.02	1343322.77	053° 16' 37.19"	039° 52' 50.29"	Картометрический метод	5.00	–
731	493468.19	1343398.50	053° 16' 34.21"	039° 52' 54.28"	Картометрический метод	5.00	–

732	493407.21	1343475.30	053° 16' 32.19"	039° 52' 58.36"	Картометрический метод	5.00	–
733	493288.86	1343559.35	053° 16' 28.31"	039° 53' 02.77"	Картометрический метод	5.00	–
734	493182.98	1343592.17	053° 16' 24.86"	039° 53' 04.43"	Картометрический метод	5.00	–
735	493058.91	1343593.00	053° 16' 20.85"	039° 53' 04.34"	Картометрический метод	5.00	–
736	492929.57	1343576.69	053° 16' 16.68"	039° 53' 03.33"	Картометрический метод	5.00	–
737	492830.72	1343533.39	053° 16' 13.51"	039° 53' 00.89"	Картометрический метод	5.00	–
738	492706.61	1343426.42	053° 16' 09.56"	039° 52' 54.99"	Картометрический метод	5.00	–
739	492701.41	1343423.38	053° 16' 09.40"	039° 52' 54.82"	Картометрический метод	5.00	–
740	492622.64	1343377.48	053° 16' 06.88"	039° 52' 52.26"	Картометрический метод	5.00	–
741	492575.90	1343327.71	053° 16' 05.40"	039° 52' 49.52"	Картометрический метод	5.00	–
742	492552.26	1343338.61	053° 16' 04.63"	039° 52' 50.09"	Картометрический метод	5.00	–
743	492538.57	1343373.34	053° 16' 04.16"	039° 52' 51.94"	Картометрический метод	5.00	–
744	492445.45	1343464.97	053° 16' 01.09"	039° 52' 56.79"	Картометрический метод	5.00	–
745	492434.24	1343498.25	053° 16' 00.71"	039° 52' 58.57"	Картометрический метод	5.00	–
746	492398.98	1343578.58	053° 15' 59.52"	039° 53' 02.87"	Картометрический метод	5.00	–
747	492363.76	1343628.55	053° 15' 58.35"	039° 53' 05.53"	Картометрический метод	5.00	–
748	492323.33	1343737.07	053° 15' 56.97"	039° 53' 11.34"	Картометрический метод	5.00	–
749	492266.22	1343811.77	053° 15' 55.08"	039° 53' 15.31"	Картометрический метод	5.00	–
750	492214.14	1343855.34	053° 15' 53.37"	039° 53' 17.60"	Картометрический метод	5.00	–
751	492150.49	1343878.98	053° 15' 51.29"	039° 53' 18.81"	Картометрический метод	5.00	–
752	492065.81	1343878.95	053° 15' 48.55"	039° 53' 18.72"	Картометрический метод	5.00	–
753	492048.87	1343882.42	053° 15' 48.00"	039° 53' 18.89"	Картометрический метод	5.00	–
754	492020.63	1343911.85	053° 15' 47.07"	039° 53' 20.44"	Картометрический метод	5.00	–
755	491947.42	1343977.47	053° 15' 44.66"	039° 53' 23.90"	Картометрический метод	5.00	–
756	491867.19	1344006.84	053° 15' 42.05"	039° 53' 25.40"	Картометрический метод	5.00	–
757	491787.72	1344080.20	053° 15' 39.43"	039° 53' 29.27"	Картометрический метод	5.00	–
758	491752.96	1344150.28	053° 15' 38.26"	039° 53' 33.02"	Картометрический метод	5.00	–
759	491712.21	1344266.83	053° 15' 36.87"	039° 53' 39.26"	Картометрический метод	5.00	–
760	491718.98	1344294.91	053° 15' 37.07"	039° 53' 40.78"	Картометрический метод	5.00	–
761	491775.45	1344314.83	053° 15' 38.89"	039° 53' 41.92"	Картометрический метод	5.00	–
762	491963.37	1344456.79	053° 15' 44.87"	039° 53' 49.77"	Картометрический метод	5.00	–
763	492021.41	1344488.92	053° 15' 46.73"	039° 53' 51.57"	Картометрический метод	5.00	–
764	492114.01	1344596.35	053° 15' 49.65"	039° 53' 57.46"	Картометрический метод	5.00	–
765	492148.14	1344678.05	053° 15' 50.71"	039° 54' 01.90"	Картометрический метод	5.00	–
766	492158.48	1344780.05	053° 15' 50.98"	039° 54' 07.42"	Картометрический метод	5.00	–
767	492151.49	1344851.73	053° 15' 50.70"	039° 54' 11.27"	Картометрический метод	5.00	–
768	492163.23	1344941.58	053° 15' 51.02"	039° 54' 16.13"	Картометрический метод	5.00	–
769	492144.41	1345138.08	053° 15' 50.29"	039° 54' 26.71"	Картометрический метод	5.00	–

770	492067.12	1345285.95	053° 15' 47.70"	039° 54' 34.60"	Картометрический метод	5.00	–
771	491982.46	1345374.12	053° 15' 44.90"	039° 54' 39.27"	Картометрический метод	5.00	–
772	491849.16	1345439.03	053° 15' 40.55"	039° 54' 42.62"	Картометрический метод	5.00	–
773	491712.46	1345448.95	053° 15' 36.12"	039° 54' 43.01"	Картометрический метод	5.00	–
774	491745.01	1345554.51	053° 15' 37.11"	039° 54' 48.74"	Картометрический метод	5.00	–
775	491742.97	1345675.59	053° 15' 36.96"	039° 54' 55.27"	Картометрический метод	5.00	–
776	491694.02	1345858.20	053° 15' 35.26"	039° 55' 05.06"	Картометрический метод	5.00	–
777	491645.07	1345933.37	053° 15' 33.63"	039° 55' 09.06"	Картометрический метод	5.00	–
778	491606.16	1345973.74	053° 15' 32.34"	039° 55' 11.20"	Картометрический метод	5.00	–
779	491488.84	1346035.65	053° 15' 28.51"	039° 55' 14.41"	Картометрический метод	5.00	–
780	491419.46	1346054.94	053° 15' 26.25"	039° 55' 15.37"	Картометрический метод	5.00	–
781	491301.24	1346045.44	053° 15' 22.44"	039° 55' 14.73"	Картометрический метод	5.00	–
782	491252.99	1346058.96	053° 15' 20.87"	039° 55' 15.41"	Картометрический метод	5.00	–
783	491145.37	1346064.77	053° 15' 17.38"	039° 55' 15.61"	Картометрический метод	5.00	–
784	491019.17	1346035.25	053° 15' 13.32"	039° 55' 13.88"	Картометрический метод	5.00	–
785	490970.01	1346014.59	053° 15' 11.75"	039° 55' 12.71"	Картометрический метод	5.00	–
786	490893.32	1345946.53	053° 15' 09.31"	039° 55' 08.96"	Картометрический метод	5.00	–
787	490821.64	1345951.76	053° 15' 06.99"	039° 55' 09.16"	Картометрический метод	5.00	–
788	490753.55	1345936.25	053° 15' 04.80"	039° 55' 08.25"	Картометрический метод	5.00	–
789	490717.66	1346030.50	053° 15' 03.57"	039° 55' 13.30"	Картометрический метод	5.00	–
790	490746.75	1346044.17	053° 15' 04.51"	039° 55' 14.06"	Картометрический метод	5.00	–
791	490819.29	1346108.23	053° 15' 06.81"	039° 55' 17.60"	Картометрический метод	5.00	–
792	490859.14	1346168.62	053° 15' 08.06"	039° 55' 20.90"	Картометрический метод	5.00	–
793	490894.61	1346305.63	053° 15' 09.12"	039° 55' 28.32"	Картометрический метод	5.00	–
794	490881.71	1346438.98	053° 15' 08.61"	039° 55' 35.50"	Картометрический метод	5.00	–
795	490932.89	1346454.28	053° 15' 10.26"	039° 55' 36.38"	Картометрический метод	5.00	–
796	491014.32	1346510.47	053° 15' 12.86"	039° 55' 39.50"	Картометрический метод	5.00	–
797	491054.59	1346564.69	053° 15' 14.12"	039° 55' 42.47"	Картометрический метод	5.00	–
798	491075.54	1346637.05	053° 15' 14.75"	039° 55' 46.39"	Картометрический метод	5.00	–
799	491103.05	1346655.26	053° 15' 15.63"	039° 55' 47.40"	Картометрический метод	5.00	–
800	491149.26	1346706.69	053° 15' 17.09"	039° 55' 50.23"	Картометрический метод	5.00	–
801	491175.19	1346770.77	053° 15' 17.89"	039° 55' 53.71"	Картометрический метод	5.00	–
802	491188.69	1346868.59	053° 15' 18.26"	039° 55' 59.00"	Картометрический метод	5.00	–
803	491173.40	1346934.19	053° 15' 17.72"	039° 56' 02.52"	Картометрический метод	5.00	–
804	491064.49	1347099.29	053° 15' 14.09"	039° 56' 11.30"	Картометрический метод	5.00	–
805	490972.67	1347178.79	053° 15' 11.07"	039° 56' 15.49"	Картометрический метод	5.00	–
806	490919.63	1347249.81	053° 15' 09.31"	039° 56' 19.26"	Картометрический метод	5.00	–
807	490834.81	1347305.21	053° 15' 06.53"	039° 56' 22.15"	Картометрический метод	5.00	–

808	490855.31	1347362.09	053° 15' 07.15"	039° 56' 25.24"	Картометрический метод	5.00	–
809	490855.04	1347402.89	053° 15' 07.12"	039° 56' 27.44"	Картометрический метод	5.00	–
810	490854.66	1347458.61	053° 15' 07.07"	039° 56' 30.45"	Картометрический метод	5.00	–
811	490832.40	1347525.22	053° 15' 06.31"	039° 56' 34.01"	Картометрический метод	5.00	–
812	490774.55	1347599.26	053° 15' 04.39"	039° 56' 37.94"	Картометрический метод	5.00	–
813	490708.84	1347652.01	053° 15' 02.23"	039° 56' 40.71"	Картометрический метод	5.00	–
814	490676.71	1347691.22	053° 15' 01.16"	039° 56' 42.79"	Картометрический метод	5.00	–
815	490657.25	1347761.39	053° 15' 00.49"	039° 56' 46.55"	Картометрический метод	5.00	–
816	490609.81	1347848.54	053° 14' 58.89"	039° 56' 51.20"	Картометрический метод	5.00	–
817	490572.21	1347891.51	053° 14' 57.65"	039° 56' 53.48"	Картометрический метод	5.00	–
818	490474.16	1347946.59	053° 14' 54.44"	039° 56' 56.34"	Картометрический метод	5.00	–
819	490347.50	1347969.22	053° 14' 50.33"	039° 56' 57.42"	Картометрический метод	5.00	–
820	490230.77	1347952.90	053° 14' 46.57"	039° 56' 56.41"	Картометрический метод	5.00	–
821	490182.04	1347997.51	053° 14' 44.96"	039° 56' 58.76"	Картометрический метод	5.00	–
822	490090.47	1348034.70	053° 14' 41.98"	039° 57' 00.66"	Картометрический метод	5.00	–
823	490032.33	1348168.08	053° 14' 40.01"	039° 57' 07.79"	Картометрический метод	5.00	–
824	490029.55	1348242.27	053° 14' 39.87"	039° 57' 11.79"	Картометрический метод	5.00	–
825	490002.74	1348323.81	053° 14' 38.95"	039° 57' 16.15"	Картометрический метод	5.00	–
826	489967.27	1348382.34	053° 14' 37.76"	039° 57' 19.27"	Картометрический метод	5.00	–
827	489914.14	1348425.48	053° 14' 36.02"	039° 57' 21.53"	Картометрический метод	5.00	–
828	489837.04	1348453.48	053° 14' 33.50"	039° 57' 22.96"	Картометрический метод	5.00	–
829	489704.13	1348457.90	053° 14' 29.20"	039° 57' 23.05"	Картометрический метод	5.00	–
830	489626.76	1348434.35	053° 14' 26.72"	039° 57' 21.69"	Картометрический метод	5.00	–
831	489610.69	1348472.21	053° 14' 26.17"	039° 57' 23.72"	Картометрический метод	5.00	–
832	489533.60	1348569.64	053° 14' 23.61"	039° 57' 28.88"	Картометрический метод	5.00	–
833	489484.33	1348602.11	053° 14' 22.00"	039° 57' 30.58"	Картометрический метод	5.00	–
834	489434.77	1348634.78	053° 14' 20.37"	039° 57' 32.28"	Картометрический метод	5.00	–
835	489358.36	1348651.59	053° 14' 17.89"	039° 57' 33.10"	Картометрический метод	5.00	–
836	489376.83	1348667.80	053° 14' 18.48"	039° 57' 34.00"	Картометрический метод	5.00	–
837	489437.02	1348757.95	053° 14' 20.37"	039° 57' 38.92"	Картометрический метод	5.00	–
838	489439.31	1348766.79	053° 14' 20.43"	039° 57' 39.40"	Картометрический метод	5.00	–
839	489454.00	1348823.58	053° 14' 20.87"	039° 57' 42.48"	Картометрический метод	5.00	–
840	489452.15	1348994.36	053° 14' 20.70"	039° 57' 51.68"	Картометрический метод	5.00	–
841	489432.54	1349047.42	053° 14' 20.03"	039° 57' 54.52"	Картометрический метод	5.00	–
842	489418.64	1349085.04	053° 14' 19.55"	039° 57' 56.54"	Картометрический метод	5.00	–
843	489413.36	1349099.34	053° 14' 19.37"	039° 57' 57.30"	Картометрический метод	5.00	–
844	489409.65	1349109.38	053° 14' 19.24"	039° 57' 57.84"	Картометрический метод	5.00	–
845	489429.09	1349178.95	053° 14' 19.83"	039° 58' 01.61"	Картометрический метод	5.00	–

846	489428.95	1349195.94	053° 14' 19.81"	039° 58' 02.52"	Картометрический метод	5.00	–
847	489428.54	1349246.70	053° 14' 19.76"	039° 58' 05.26"	Картометрический метод	5.00	–
848	489388.76	1349383.52	053° 14' 18.39"	039° 58' 12.59"	Картометрический метод	5.00	–
849	489318.42	1349477.66	053° 14' 16.05"	039° 58' 17.59"	Картометрический метод	5.00	–
850	489162.73	1349579.08	053° 14' 10.94"	039° 58' 22.88"	Картометрический метод	5.00	–
851	488984.64	1349640.32	053° 14' 05.14"	039° 58' 25.98"	Картометрический метод	5.00	–
852	488971.36	1349671.23	053° 14' 04.69"	039° 58' 27.63"	Картометрический метод	5.00	–
853	488907.89	1349752.43	053° 14' 02.59"	039° 58' 31.93"	Картометрический метод	5.00	–
854	488853.26	1349792.46	053° 14' 00.79"	039° 58' 34.03"	Картометрический метод	5.00	–
855	488788.40	1349811.96	053° 13' 58.68"	039° 58' 35.01"	Картометрический метод	5.00	–
856	488667.11	1349807.08	053° 13' 54.76"	039° 58' 34.61"	Картометрический метод	5.00	–
857	488571.75	1349765.02	053° 13' 51.71"	039° 58' 32.23"	Картометрический метод	5.00	–
858	488464.78	1349683.65	053° 13' 48.30"	039° 58' 27.73"	Картометрический метод	5.00	–
859	488426.28	1349641.49	053° 13' 47.09"	039° 58' 25.41"	Картометрический метод	5.00	–
860	488377.11	1349531.47	053° 13' 45.57"	039° 58' 19.43"	Картометрический метод	5.00	–
861	488359.30	1349522.35	053° 13' 45.00"	039° 58' 18.92"	Картометрический метод	5.00	–
862	488211.67	1349507.53	053° 13' 40.24"	039° 58' 17.95"	Картометрический метод	5.00	–
863	488095.48	1349454.52	053° 13' 36.52"	039° 58' 14.97"	Картометрический метод	5.00	–
864	488030.73	1349393.35	053° 13' 34.46"	039° 58' 11.60"	Картометрический метод	5.00	–
865	488000.54	1349466.89	053° 13' 33.44"	039° 58' 15.53"	Картометрический метод	5.00	–
866	487897.84	1349597.37	053° 13' 30.03"	039° 58' 22.44"	Картометрический метод	5.00	–
867	487876.44	1349567.52	053° 13' 29.36"	039° 58' 20.81"	Картометрический метод	5.00	–
868	487858.89	1349544.16	053° 13' 28.81"	039° 58' 19.53"	Картометрический метод	5.00	–
869	487838.79	1349521.39	053° 13' 28.17"	039° 58' 18.28"	Картометрический метод	5.00	–
870	487819.61	1349497.45	053° 13' 27.57"	039° 58' 16.97"	Картометрический метод	5.00	–
871	487807.41	1349476.64	053° 13' 27.19"	039° 58' 15.84"	Картометрический метод	5.00	–
872	487798.81	1349459.33	053° 13' 26.92"	039° 58' 14.89"	Картометрический метод	5.00	–
873	487793.47	1349445.97	053° 13' 26.76"	039° 58' 14.17"	Картометрический метод	5.00	–
874	487791.61	1349433.65	053° 13' 26.70"	039° 58' 13.50"	Картометрический метод	5.00	–
875	487789.31	1349421.04	053° 13' 26.64"	039° 58' 12.82"	Картометрический метод	5.00	–
876	487798.23	1349413.43	053° 13' 26.93"	039° 58' 12.42"	Картометрический метод	5.00	–
877	487809.85	1349398.90	053° 13' 27.32"	039° 58' 11.65"	Картометрический метод	5.00	–
878	487818.92	1349383.10	053° 13' 27.62"	039° 58' 10.81"	Картометрический метод	5.00	–
879	487826.82	1349364.97	053° 13' 27.89"	039° 58' 09.84"	Картометрический метод	5.00	–
880	487831.23	1349348.12	053° 13' 28.04"	039° 58' 08.94"	Картометрический метод	5.00	–
881	487837.94	1349313.30	053° 13' 28.28"	039° 58' 07.07"	Картометрический метод	5.00	–
882	487840.93	1349310.72	053° 13' 28.38"	039° 58' 06.93"	Картометрический метод	5.00	–
883	487844.51	1349311.02	053° 13' 28.50"	039° 58' 06.95"	Картометрический метод	5.00	–

884	487848.65	1349312.44	053° 13' 28.63"	039° 58' 07.04"	Картометрический метод	5.00	–
885	487850.29	1349307.21	053° 13' 28.69"	039° 58' 06.76"	Картометрический метод	5.00	–
886	487841.23	1349302.45	053° 13' 28.40"	039° 58' 06.49"	Картометрический метод	5.00	–
887	487840.07	1349298.84	053° 13' 28.36"	039° 58' 06.29"	Картометрический метод	5.00	–
888	487842.16	1349283.97	053° 13' 28.44"	039° 58' 05.49"	Картометрический метод	5.00	–
889	487854.07	1349245.68	053° 13' 28.85"	039° 58' 03.44"	Картометрический метод	5.00	–
890	487878.18	1349174.50	053° 13' 29.68"	039° 57' 59.64"	Картометрический метод	5.00	–
891	487899.10	1349119.01	053° 13' 30.39"	039° 57' 56.67"	Картометрический метод	5.00	–
892	487916.53	1349092.28	053° 13' 30.97"	039° 57' 55.25"	Картометрический метод	5.00	–
893	487948.84	1349069.33	053° 13' 32.03"	039° 57' 54.05"	Картометрический метод	5.00	–
894	487976.85	1349055.03	053° 13' 32.95"	039° 57' 53.31"	Картометрический метод	5.00	–
895	488017.75	1349037.14	053° 13' 34.28"	039° 57' 52.39"	Картометрический метод	5.00	–
896	488063.42	1349017.50	053° 13' 35.77"	039° 57' 51.38"	Картометрический метод	5.00	–
897	488080.51	1349007.16	053° 13' 36.33"	039° 57' 50.84"	Картометрический метод	5.00	–
898	488088.18	1348999.72	053° 13' 36.59"	039° 57' 50.45"	Картометрический метод	5.00	–
899	488112.46	1348980.54	053° 13' 37.38"	039° 57' 49.45"	Картометрический метод	5.00	–
900	488128.38	1348971.60	053° 13' 37.91"	039° 57' 48.98"	Картометрический метод	5.00	–
901	488152.67	1348966.37	053° 13' 38.69"	039° 57' 48.73"	Картометрический метод	5.00	–
902	488178.35	1348963.69	053° 13' 39.53"	039° 57' 48.61"	Картометрический метод	5.00	–
903	488190.56	1348965.32	053° 13' 39.92"	039° 57' 48.71"	Картометрический метод	5.00	–
904	488200.20	1348968.81	053° 13' 40.23"	039° 57' 48.91"	Картометрический метод	5.00	–
905	488220.31	1348972.18	053° 13' 40.88"	039° 57' 49.11"	Картометрический метод	5.00	–
906	488233.21	1348979.61	053° 13' 41.29"	039° 57' 49.53"	Картометрический метод	5.00	–
907	488242.15	1348984.96	053° 13' 41.58"	039° 57' 49.83"	Картометрический метод	5.00	–
908	488265.63	1349005.65	053° 13' 42.32"	039° 57' 50.97"	Картометрический метод	5.00	–
909	488279.69	1349025.75	053° 13' 42.76"	039° 57' 52.07"	Картометрический метод	5.00	–
910	488287.24	1349040.39	053° 13' 43.00"	039° 57' 52.87"	Картометрический метод	5.00	–
911	488289.10	1349049.46	053° 13' 43.05"	039° 57' 53.36"	Картометрический метод	5.00	–
912	488287.59	1349060.15	053° 13' 42.99"	039° 57' 53.93"	Картометрический метод	5.00	–
913	488280.74	1349075.84	053° 13' 42.76"	039° 57' 54.77"	Картометрический метод	5.00	–
914	488264.58	1349097.80	053° 13' 42.22"	039° 57' 55.93"	Картометрический метод	5.00	–
915	488252.50	1349109.42	053° 13' 41.83"	039° 57' 56.55"	Картометрический метод	5.00	–
916	488241.57	1349115.58	053° 13' 41.47"	039° 57' 56.87"	Картометрический метод	5.00	–
917	488231.35	1349118.72	053° 13' 41.14"	039° 57' 57.02"	Картометрический метод	5.00	–
918	488223.79	1349118.49	053° 13' 40.89"	039° 57' 57.00"	Картометрический метод	5.00	–
919	488218.80	1349120.46	053° 13' 40.73"	039° 57' 57.10"	Картометрический метод	5.00	–
920	488210.31	1349126.16	053° 13' 40.45"	039° 57' 57.40"	Картометрический метод	5.00	–
921	488196.25	1349129.53	053° 13' 39.99"	039° 57' 57.57"	Картометрический метод	5.00	–

922	488185.33	1349136.50	053° 13' 39.64"	039° 57' 57.93"	Картометрический метод	5.00	–
923	488178.12	1349144.52	053° 13' 39.40"	039° 57' 58.35"	Картометрический метод	5.00	–
924	488176.03	1349148.12	053° 13' 39.33"	039° 57' 58.55"	Картометрический метод	5.00	–
925	488175.57	1349157.30	053° 13' 39.31"	039° 57' 59.04"	Картометрический метод	5.00	–
926	488172.31	1349166.60	053° 13' 39.19"	039° 57' 59.54"	Картометрический метод	5.00	–
927	488167.55	1349183.56	053° 13' 39.03"	039° 58' 00.45"	Картометрический метод	5.00	–
928	488164.41	1349202.51	053° 13' 38.92"	039° 58' 01.46"	Картометрический метод	5.00	–
929	488163.60	1349230.40	053° 13' 38.87"	039° 58' 02.97"	Картометрический метод	5.00	–
930	488170.10	1349245.15	053° 13' 39.07"	039° 58' 03.77"	Картометрический метод	5.00	–
931	488175.68	1349255.50	053° 13' 39.24"	039° 58' 04.33"	Картометрический метод	5.00	–
932	488174.40	1349256.78	053° 13' 39.20"	039° 58' 04.40"	Картометрический метод	5.00	–
933	488179.52	1349264.10	053° 13' 39.36"	039° 58' 04.80"	Картометрический метод	5.00	–
934	488184.40	1349267.00	053° 13' 39.52"	039° 58' 04.96"	Картометрический метод	5.00	–
935	488205.66	1349287.57	053° 13' 40.19"	039° 58' 06.09"	Картометрический метод	5.00	–
936	488231.93	1349302.45	053° 13' 41.03"	039° 58' 06.93"	Картометрический метод	5.00	–
937	488251.22	1349311.28	053° 13' 41.65"	039° 58' 07.42"	Картометрический метод	5.00	–
938	488266.33	1349315.11	053° 13' 42.14"	039° 58' 07.65"	Картометрический метод	5.00	–
939	488279.52	1349316.15	053° 13' 42.56"	039° 58' 07.72"	Картометрический метод	5.00	–
940	488298.41	1349318.95	053° 13' 43.17"	039° 58' 07.89"	Картометрический метод	5.00	–
941	488307.58	1349316.62	053° 13' 43.47"	039° 58' 07.77"	Картометрический метод	5.00	–
942	488317.46	1349315.69	053° 13' 43.79"	039° 58' 07.74"	Картометрический метод	5.00	–
943	488329.19	1349318.37	053° 13' 44.17"	039° 58' 07.89"	Картометрический метод	5.00	–
944	488335.59	1349317.79	053° 13' 44.37"	039° 58' 07.87"	Картометрический метод	5.00	–
945	488354.88	1349318.72	053° 13' 45.00"	039° 58' 07.94"	Картометрический метод	5.00	–
946	488387.76	1349321.50	053° 13' 46.06"	039° 58' 08.13"	Картометрический метод	5.00	–
947	488403.69	1349321.39	053° 13' 46.57"	039° 58' 08.14"	Картометрический метод	5.00	–
948	488423.39	1349325.63	053° 13' 47.21"	039° 58' 08.39"	Картометрический метод	5.00	–
949	488447.16	1349331.86	053° 13' 47.97"	039° 58' 08.75"	Картометрический метод	5.00	–
950	488457.40	1349334.62	053° 13' 48.30"	039° 58' 08.91"	Картометрический метод	5.00	–
951	488462.16	1349340.10	053° 13' 48.45"	039° 58' 09.21"	Картометрический метод	5.00	–
952	488460.40	1349349.74	053° 13' 48.39"	039° 58' 09.73"	Картометрический метод	5.00	–
953	488463.53	1349352.88	053° 13' 48.49"	039° 58' 09.90"	Картометрический метод	5.00	–
954	488469.11	1349351.95	053° 13' 48.67"	039° 58' 09.86"	Картометрический метод	5.00	–
955	488476.90	1349352.65	053° 13' 48.92"	039° 58' 09.91"	Картометрический метод	5.00	–
956	488488.52	1349358.34	053° 13' 49.29"	039° 58' 10.22"	Картометрический метод	5.00	–
957	488510.02	1349370.78	053° 13' 49.98"	039° 58' 10.92"	Картометрический метод	5.00	–
958	488527.45	1349384.72	053° 13' 50.53"	039° 58' 11.69"	Картометрический метод	5.00	–
959	488535.93	1349395.30	053° 13' 50.80"	039° 58' 12.27"	Картометрический метод	5.00	–

960	488541.74	1349404.71	053° 13' 50.98"	039° 58' 12.78"	Картометрический метод	5.00	–
961	488554.99	1349429.81	053° 13' 51.39"	039° 58' 14.15"	Картометрический метод	5.00	–
962	488564.99	1349452.36	053° 13' 51.70"	039° 58' 15.38"	Картометрический метод	5.00	–
963	488569.17	1349469.56	053° 13' 51.82"	039° 58' 16.31"	Картометрический метод	5.00	–
964	488578.35	1349497.10	053° 13' 52.10"	039° 58' 17.80"	Картометрический метод	5.00	–
965	488583.58	1349511.16	053° 13' 52.26"	039° 58' 18.57"	Картометрический метод	5.00	–
966	488591.71	1349529.06	053° 13' 52.51"	039° 58' 19.54"	Картометрический метод	5.00	–
967	488597.87	1349538.47	053° 13' 52.71"	039° 58' 20.05"	Картометрический метод	5.00	–
968	488628.67	1349562.64	053° 13' 53.69"	039° 58' 21.39"	Картометрический метод	5.00	–
969	488661.21	1349586.11	053° 13' 54.72"	039° 58' 22.69"	Картометрический метод	5.00	–
970	488692.35	1349605.29	053° 13' 55.72"	039° 58' 23.76"	Картометрический метод	5.00	–
971	488714.43	1349612.73	053° 13' 56.43"	039° 58' 24.19"	Картометрический метод	5.00	–
972	488743.02	1349614.12	053° 13' 57.35"	039° 58' 24.29"	Картометрический метод	5.00	–
973	488764.05	1349613.42	053° 13' 58.03"	039° 58' 24.28"	Картометрический метод	5.00	–
974	488768.59	1349612.03	053° 13' 58.18"	039° 58' 24.21"	Картометрический метод	5.00	–
975	488772.19	1349608.19	053° 13' 58.30"	039° 58' 24.01"	Картометрический метод	5.00	–
976	488778.70	1349598.43	053° 13' 58.51"	039° 58' 23.49"	Картометрический метод	5.00	–
977	488787.18	1349588.32	053° 13' 58.79"	039° 58' 22.95"	Картометрический метод	5.00	–
978	488795.20	1349576.47	053° 13' 59.06"	039° 58' 22.32"	Картометрический метод	5.00	–
979	488799.03	1349565.43	053° 13' 59.19"	039° 58' 21.73"	Картометрический метод	5.00	–
980	488799.38	1349548.58	053° 13' 59.22"	039° 58' 20.83"	Картометрический метод	5.00	–
981	488801.24	1349537.89	053° 13' 59.28"	039° 58' 20.25"	Картометрический метод	5.00	–
982	488806.82	1349524.06	053° 13' 59.47"	039° 58' 19.51"	Картометрический метод	5.00	–
983	488811.93	1349514.88	053° 13' 59.64"	039° 58' 19.02"	Картометрический метод	5.00	–
984	488824.37	1349502.79	053° 14' 00.05"	039° 58' 18.39"	Картометрический метод	5.00	–
985	488861.32	1349476.06	053° 14' 01.27"	039° 58' 16.99"	Картометрический метод	5.00	–
986	488885.03	1349462.52	053° 14' 02.04"	039° 58' 16.28"	Картометрический метод	5.00	–
987	488906.99	1349456.66	053° 14' 02.76"	039° 58' 15.99"	Картометрический метод	5.00	–
988	488930.00	1349450.61	053° 14' 03.51"	039° 58' 15.69"	Картометрический метод	5.00	–
989	488949.87	1349444.57	053° 14' 04.15"	039° 58' 15.39"	Картометрический метод	5.00	–
990	488988.11	1349428.19	053° 14' 05.40"	039° 58' 14.55"	Картометрический метод	5.00	–
991	489023.43	1349416.56	053° 14' 06.55"	039° 58' 13.96"	Картометрический метод	5.00	–
992	489061.20	1349405.64	053° 14' 07.78"	039° 58' 13.42"	Картометрический метод	5.00	–
993	489071.20	1349401.22	053° 14' 08.10"	039° 58' 13.19"	Картометрический метод	5.00	–
994	489075.84	1349398.32	053° 14' 08.26"	039° 58' 13.04"	Картометрический метод	5.00	–
995	489112.10	1349378.56	053° 14' 09.44"	039° 58' 12.01"	Картометрический метод	5.00	–
996	489142.08	1349361.60	053° 14' 10.42"	039° 58' 11.13"	Картометрический метод	5.00	–
997	489165.33	1349346.02	053° 14' 11.19"	039° 58' 10.32"	Картометрический метод	5.00	–

998	489178.11	1349335.10	053° 14' 11.61"	039° 58' 09.74"	Картометрический метод	5.00	–
999	489189.73	1349324.64	053° 14' 11.99"	039° 58' 09.19"	Картометрический метод	5.00	–
1000	489206.12	1349300.59	053° 14' 12.54"	039° 58' 07.92"	Картометрический метод	5.00	–
1001	489211.81	1349290.24	053° 14' 12.73"	039° 58' 07.36"	Картометрический метод	5.00	–
1002	489215.53	1349280.83	053° 14' 12.85"	039° 58' 06.86"	Картометрический метод	5.00	–
1003	489220.99	1349265.84	053° 14' 13.04"	039° 58' 06.06"	Картометрический метод	5.00	–
1004	489224.24	1349251.20	053° 14' 13.15"	039° 58' 05.27"	Картометрический метод	5.00	–
1005	489225.41	1349239.11	053° 14' 13.20"	039° 58' 04.62"	Картометрический метод	5.00	–
1006	489226.45	1349224.00	053° 14' 13.24"	039° 58' 03.81"	Картометрический метод	5.00	–
1007	489226.45	1349217.73	053° 14' 13.25"	039° 58' 03.47"	Картометрический метод	5.00	–
1008	489227.96	1349214.59	053° 14' 13.30"	039° 58' 03.31"	Картометрический метод	5.00	–
1009	489231.68	1349211.22	053° 14' 13.42"	039° 58' 03.13"	Картометрический метод	5.00	–
1010	489230.87	1349206.81	053° 14' 13.40"	039° 58' 02.89"	Картометрический метод	5.00	–
1011	489230.91	1349203.85	053° 14' 13.40"	039° 58' 02.73"	Картометрический метод	5.00	–
1012	489229.94	1349196.00	053° 14' 13.38"	039° 58' 02.31"	Картометрический метод	5.00	–
1013	489226.80	1349184.84	053° 14' 13.28"	039° 58' 01.70"	Картометрический метод	5.00	–
1014	489217.04	1349163.58	053° 14' 12.98"	039° 58' 00.54"	Картометрический метод	5.00	–
1015	489210.76	1349156.37	053° 14' 12.78"	039° 58' 00.15"	Картометрический метод	5.00	–
1016	489194.49	1349140.10	053° 14' 12.27"	039° 57' 59.25"	Картометрический метод	5.00	–
1017	489190.54	1349124.99	053° 14' 12.15"	039° 57' 58.43"	Картометрический метод	5.00	–
1018	489189.47	1349105.89	053° 14' 12.13"	039° 57' 57.40"	Картометрический метод	5.00	–
1019	489194.12	1349073.84	053° 14' 12.30"	039° 57' 55.68"	Картометрический метод	5.00	–
1020	489194.32	1349068.86	053° 14' 12.31"	039° 57' 55.41"	Картометрический метод	5.00	–
1021	489193.45	1349065.76	053° 14' 12.28"	039° 57' 55.24"	Картометрический метод	5.00	–
1022	489197.08	1349058.69	053° 14' 12.41"	039° 57' 54.87"	Картометрический метод	5.00	–
1023	489200.92	1349059.10	053° 14' 12.53"	039° 57' 54.89"	Картометрический метод	5.00	–
1024	489204.29	1349056.74	053° 14' 12.64"	039° 57' 54.77"	Картометрический метод	5.00	–
1025	489207.79	1349051.49	053° 14' 12.76"	039° 57' 54.49"	Картометрический метод	5.00	–
1026	489209.14	1349043.41	053° 14' 12.81"	039° 57' 54.06"	Картометрический метод	5.00	–
1027	489211.93	1349038.53	053° 14' 12.90"	039° 57' 53.80"	Картометрический метод	5.00	–
1028	489220.87	1349030.17	053° 14' 13.19"	039° 57' 53.36"	Картометрический метод	5.00	–
1029	489234.47	1349013.08	053° 14' 13.64"	039° 57' 52.45"	Картометрический метод	5.00	–
1030	489237.84	1349003.21	053° 14' 13.76"	039° 57' 51.92"	Картометрический метод	5.00	–
1031	489248.65	1348979.73	053° 14' 14.13"	039° 57' 50.67"	Картометрический метод	5.00	–
1032	489256.32	1348953.58	053° 14' 14.39"	039° 57' 49.27"	Картометрический метод	5.00	–
1033	489257.23	1348935.06	053° 14' 14.43"	039° 57' 48.27"	Картометрический метод	5.00	–
1034	489258.07	1348921.72	053° 14' 14.47"	039° 57' 47.55"	Картометрический метод	5.00	–
1035	489258.05	1348900.30	053° 14' 14.48"	039° 57' 46.40"	Картометрический метод	5.00	–

1036	489257.00	1348867.04	053° 14' 14.47"	039° 57' 44.60"	Картометрический метод	5.00	–
1037	489254.65	1348840.12	053° 14' 14.41"	039° 57' 43.15"	Картометрический метод	5.00	–
1038	489247.66	1348822.26	053° 14' 14.20"	039° 57' 42.18"	Картометрический метод	5.00	–
1039	489235.17	1348809.02	053° 14' 13.80"	039° 57' 41.45"	Картометрический метод	5.00	–
1040	489210.16	1348795.87	053° 14' 13.00"	039° 57' 40.72"	Картометрический метод	5.00	–
1041	489196.37	1348788.42	053° 14' 12.56"	039° 57' 40.30"	Картометрический метод	5.00	–
1042	489183.94	1348783.66	053° 14' 12.16"	039° 57' 40.03"	Картометрический метод	5.00	–
1043	489172.10	1348781.74	053° 14' 11.78"	039° 57' 39.91"	Картометрический метод	5.00	–
1044	489155.65	1348782.93	053° 14' 11.25"	039° 57' 39.96"	Картометрический метод	5.00	–
1045	489131.31	1348787.95	053° 14' 10.46"	039° 57' 40.20"	Картометрический метод	5.00	–
1046	489109.97	1348798.07	053° 14' 09.76"	039° 57' 40.72"	Картометрический метод	5.00	–
1047	489082.25	1348819.69	053° 14' 08.85"	039° 57' 41.86"	Картометрический метод	5.00	–
1048	489066.19	1348833.94	053° 14' 08.32"	039° 57' 42.61"	Картометрический метод	5.00	–
1049	489060.62	1348841.44	053° 14' 08.14"	039° 57' 43.01"	Картометрический метод	5.00	–
1050	489055.51	1348850.27	053° 14' 07.97"	039° 57' 43.48"	Картометрический метод	5.00	–
1051	489053.42	1348856.66	053° 14' 07.89"	039° 57' 43.82"	Картометрический метод	5.00	–
1052	489051.79	1348865.03	053° 14' 07.84"	039° 57' 44.27"	Картометрический метод	5.00	–
1053	489047.37	1348872.82	053° 14' 07.69"	039° 57' 44.68"	Картометрический метод	5.00	–
1054	489035.40	1348879.21	053° 14' 07.30"	039° 57' 45.01"	Картометрический метод	5.00	–
1055	489024.01	1348884.44	053° 14' 06.93"	039° 57' 45.28"	Картометрический метод	5.00	–
1056	489008.44	1348887.46	053° 14' 06.42"	039° 57' 45.43"	Картометрический метод	5.00	–
1057	488993.68	1348885.48	053° 14' 05.94"	039° 57' 45.31"	Картометрический метод	5.00	–
1058	488983.23	1348882.35	053° 14' 05.61"	039° 57' 45.12"	Картометрический метод	5.00	–
1059	488967.42	1348874.56	053° 14' 05.10"	039° 57' 44.69"	Картометрический метод	5.00	–
1060	488955.80	1348865.03	053° 14' 04.73"	039° 57' 44.16"	Картометрический метод	5.00	–
1061	488943.71	1348847.37	053° 14' 04.35"	039° 57' 43.20"	Картометрический метод	5.00	–
1062	488939.41	1348837.95	053° 14' 04.22"	039° 57' 42.68"	Картометрический метод	5.00	–
1063	488936.28	1348824.24	053° 14' 04.13"	039° 57' 41.94"	Картометрический метод	5.00	–
1064	488937.44	1348812.74	053° 14' 04.17"	039° 57' 41.32"	Картометрический метод	5.00	–
1065	488943.13	1348793.45	053° 14' 04.37"	039° 57' 40.29"	Картометрический метод	5.00	–
1066	488954.37	1348774.28	053° 14' 04.75"	039° 57' 39.27"	Картометрический метод	5.00	–
1067	488962.22	1348761.02	053° 14' 05.01"	039° 57' 38.56"	Картометрический метод	5.00	–
1068	488982.24	1348735.69	053° 14' 05.67"	039° 57' 37.22"	Картометрический метод	5.00	–
1069	488993.85	1348719.72	053° 14' 06.06"	039° 57' 36.37"	Картометрический метод	5.00	–
1070	489015.00	1348684.01	053° 14' 06.77"	039° 57' 34.47"	Картометрический метод	5.00	–
1071	489022.60	1348673.45	053° 14' 07.02"	039° 57' 33.91"	Картометрический метод	5.00	–
1072	489029.50	1348658.58	053° 14' 07.25"	039° 57' 33.12"	Картометрический метод	5.00	–
1073	489039.77	1348644.37	053° 14' 07.60"	039° 57' 32.36"	Картометрический метод	5.00	–

1074	489049.87	1348625.71	053° 14' 07.93"	039° 57' 31.37"	Картометрический метод	5.00	–
1075	489056.94	1348598.05	053° 14' 08.18"	039° 57' 29.88"	Картометрический метод	5.00	–
1076	489070.41	1348560.24	053° 14' 08.64"	039° 57' 27.86"	Картометрический метод	5.00	–
1077	489083.49	1348524.99	053° 14' 09.09"	039° 57' 25.98"	Картометрический метод	5.00	–
1078	489098.63	1348495.79	053° 14' 09.60"	039° 57' 24.42"	Картометрический метод	5.00	–
1079	489113.51	1348468.07	053° 14' 10.10"	039° 57' 22.94"	Картометрический метод	5.00	–
1080	489124.11	1348443.89	053° 14' 10.46"	039° 57' 21.65"	Картометрический метод	5.00	–
1081	489131.66	1348425.51	053° 14' 10.71"	039° 57' 20.67"	Картометрический метод	5.00	–
1082	489144.87	1348408.58	053° 14' 11.15"	039° 57' 19.77"	Картометрический метод	5.00	–
1083	489165.81	1348380.82	053° 14' 11.85"	039° 57' 18.30"	Картометрический метод	5.00	–
1084	489181.62	1348369.13	053° 14' 12.37"	039° 57' 17.68"	Картометрический метод	5.00	–
1085	489193.30	1348363.79	053° 14' 12.75"	039° 57' 17.41"	Картометрический метод	5.00	–
1086	489223.31	1348360.74	053° 14' 13.72"	039° 57' 17.28"	Картометрический метод	5.00	–
1087	489248.40	1348365.41	053° 14' 14.53"	039° 57' 17.56"	Картометрический метод	5.00	–
1088	489257.33	1348371.27	053° 14' 14.81"	039° 57' 17.88"	Картометрический метод	5.00	–
1089	489267.41	1348386.96	053° 14' 15.13"	039° 57' 18.74"	Картометрический метод	5.00	–
1090	489272.59	1348414.80	053° 14' 15.28"	039° 57' 20.25"	Картометрический метод	5.00	–
1091	489279.16	1348429.43	053° 14' 15.48"	039° 57' 21.04"	Картометрический метод	5.00	–
1092	489293.42	1348445.09	053° 14' 15.93"	039° 57' 21.90"	Картометрический метод	5.00	–
1093	489307.22	1348453.74	053° 14' 16.37"	039° 57' 22.38"	Картометрический метод	5.00	–
1094	489317.88	1348456.49	053° 14' 16.71"	039° 57' 22.54"	Картометрический метод	5.00	–
1095	489334.04	1348456.38	053° 14' 17.24"	039° 57' 22.56"	Картометрический метод	5.00	–
1096	489354.61	1348451.51	053° 14' 17.90"	039° 57' 22.32"	Картометрический метод	5.00	–
1097	489374.22	1348441.16	053° 14' 18.55"	039° 57' 21.78"	Картометрический метод	5.00	–
1098	489392.55	1348427.80	053° 14' 19.15"	039° 57' 21.08"	Картометрический метод	5.00	–
1099	489413.16	1348409.07	053° 14' 19.83"	039° 57' 20.09"	Картометрический метод	5.00	–
1100	489432.09	1348382.13	053° 14' 20.46"	039° 57' 18.66"	Картометрический метод	5.00	–
1101	489445.52	1348358.73	053° 14' 20.91"	039° 57' 17.42"	Картометрический метод	5.00	–
1102	489454.71	1348325.54	053° 14' 21.23"	039° 57' 15.64"	Картометрический метод	5.00	–
1103	489468.88	1348291.36	053° 14' 21.71"	039° 57' 13.81"	Картометрический метод	5.00	–
1104	489484.82	1348261.34	053° 14' 22.24"	039° 57' 12.21"	Картометрический метод	5.00	–
1105	489495.01	1348246.49	053° 14' 22.58"	039° 57' 11.42"	Картометрический метод	5.00	–
1106	489511.48	1348222.50	053° 14' 23.13"	039° 57' 10.15"	Картометрический метод	5.00	–
1107	489545.19	1348191.54	053° 14' 24.24"	039° 57' 08.51"	Картометрический метод	5.00	–
1108	489578.31	1348170.97	053° 14' 25.33"	039° 57' 07.44"	Картометрический метод	5.00	–
1109	489590.29	1348169.80	053° 14' 25.71"	039° 57' 07.39"	Картометрический метод	5.00	–
1110	489600.01	1348173.37	053° 14' 26.03"	039° 57' 07.60"	Картометрический метод	5.00	–
1111	489609.51	1348182.86	053° 14' 26.33"	039° 57' 08.12"	Картометрический метод	5.00	–

1112	489616.07	1348196.69	053° 14' 26.53"	039° 57' 08.87"	Картометрический метод	5.00	–
1113	489623.99	1348210.79	053° 14' 26.78"	039° 57' 09.64"	Картометрический метод	5.00	–
1114	489636.05	1348221.19	053° 14' 27.16"	039° 57' 10.21"	Картометрический метод	5.00	–
1115	489657.81	1348231.94	053° 14' 27.86"	039° 57' 10.82"	Картометрический метод	5.00	–
1116	489686.06	1348245.07	053° 14' 28.76"	039° 57' 11.56"	Картометрический метод	5.00	–
1117	489712.80	1348255.92	053° 14' 29.62"	039° 57' 12.17"	Картометрический метод	5.00	–
1118	489725.89	1348259.06	053° 14' 30.04"	039° 57' 12.35"	Картометрический метод	5.00	–
1119	489743.11	1348257.19	053° 14' 30.60"	039° 57' 12.27"	Картометрический метод	5.00	–
1120	489752.10	1348252.27	053° 14' 30.89"	039° 57' 12.02"	Картометрический метод	5.00	–
1121	489762.61	1348251.93	053° 14' 31.23"	039° 57' 12.01"	Картометрический метод	5.00	–
1122	489776.64	1348256.27	053° 14' 31.68"	039° 57' 12.26"	Картометрический метод	5.00	–
1123	489792.01	1348258.58	053° 14' 32.18"	039° 57' 12.40"	Картометрический метод	5.00	–
1124	489806.14	1348256.73	053° 14' 32.64"	039° 57' 12.32"	Картометрический метод	5.00	–
1125	489816.47	1348250.92	053° 14' 32.97"	039° 57' 12.02"	Картометрический метод	5.00	–
1126	489821.80	1348244.70	053° 14' 33.15"	039° 57' 11.69"	Картометрический метод	5.00	–
1127	489826.10	1348234.01	053° 14' 33.30"	039° 57' 11.11"	Картометрический метод	5.00	–
1128	489831.91	1348211.47	053° 14' 33.50"	039° 57' 09.91"	Картометрический метод	5.00	–
1129	489833.19	1348187.18	053° 14' 33.56"	039° 57' 08.60"	Картометрический метод	5.00	–
1130	489831.56	1348167.31	053° 14' 33.52"	039° 57' 07.53"	Картометрический метод	5.00	–
1131	489829.23	1348155.69	053° 14' 33.45"	039° 57' 06.90"	Картометрический метод	5.00	–
1132	489830.51	1348138.02	053° 14' 33.50"	039° 57' 05.95"	Картометрический метод	5.00	–
1133	489832.72	1348121.40	053° 14' 33.58"	039° 57' 05.05"	Картометрический метод	5.00	–
1134	489840.04	1348101.30	053° 14' 33.84"	039° 57' 03.98"	Картометрический метод	5.00	–
1135	489851.08	1348079.22	053° 14' 34.21"	039° 57' 02.80"	Картометрический метод	5.00	–
1136	489865.03	1348054.58	053° 14' 34.67"	039° 57' 01.49"	Картометрический метод	5.00	–
1137	489873.05	1348035.41	053° 14' 34.95"	039° 57' 00.46"	Картометрический метод	5.00	–
1138	489880.48	1348006.24	053° 14' 35.21"	039° 56' 58.90"	Картометрический метод	5.00	–
1139	489891.52	1347979.63	053° 14' 35.58"	039° 56' 57.47"	Картометрический метод	5.00	–
1140	489904.89	1347954.06	053° 14' 36.03"	039° 56' 56.11"	Картометрический метод	5.00	–
1141	489917.09	1347924.66	053° 14' 36.44"	039° 56' 54.54"	Картометрический метод	5.00	–
1142	489929.71	1347897.17	053° 14' 36.87"	039° 56' 53.07"	Картометрический метод	5.00	–
1143	489937.02	1347883.71	053° 14' 37.12"	039° 56' 52.35"	Картометрический метод	5.00	–
1144	489939.36	1347876.49	053° 14' 37.20"	039° 56' 51.97"	Картометрический метод	5.00	–
1145	489941.47	1347864.89	053° 14' 37.27"	039° 56' 51.34"	Картометрический метод	5.00	–
1146	489940.36	1347848.48	053° 14' 37.25"	039° 56' 50.46"	Картометрический метод	5.00	–
1147	489938.94	1347831.46	053° 14' 37.21"	039° 56' 49.54"	Картометрический метод	5.00	–
1148	489938.94	1347820.19	053° 14' 37.22"	039° 56' 48.93"	Картометрический метод	5.00	–
1149	489941.73	1347812.17	053° 14' 37.31"	039° 56' 48.50"	Картометрический метод	5.00	–

1150	489947.88	1347801.59	053° 14' 37.52"	039° 56' 47.94"	Картометрический метод	5.00	–
1151	489950.91	1347792.53	053° 14' 37.62"	039° 56' 47.45"	Картометрический метод	5.00	–
1152	489955.55	1347782.65	053° 14' 37.78"	039° 56' 46.93"	Картометрический метод	5.00	–
1153	489959.39	1347778.82	053° 14' 37.91"	039° 56' 46.72"	Картометрический метод	5.00	–
1154	489970.08	1347774.75	053° 14' 38.26"	039° 56' 46.52"	Картометрический метод	5.00	–
1155	489981.47	1347773.59	053° 14' 38.63"	039° 56' 46.47"	Картометрический метод	5.00	–
1156	489989.95	1347776.84	053° 14' 38.90"	039° 56' 46.65"	Картометрический метод	5.00	–
1157	489996.46	1347785.21	053° 14' 39.10"	039° 56' 47.11"	Картометрический метод	5.00	–
1158	489999.37	1347793.69	053° 14' 39.19"	039° 56' 47.57"	Картометрический метод	5.00	–
1159	489999.37	1347803.22	053° 14' 39.18"	039° 56' 48.08"	Картометрический метод	5.00	–
1160	490002.15	1347811.01	053° 14' 39.27"	039° 56' 48.51"	Картометрический метод	5.00	–
1161	490008.43	1347816.00	053° 14' 39.47"	039° 56' 48.78"	Картометрический метод	5.00	–
1162	490035.39	1347837.15	053° 14' 40.33"	039° 56' 49.95"	Картометрический метод	5.00	–
1163	490046.90	1347839.48	053° 14' 40.70"	039° 56' 50.09"	Картометрический метод	5.00	–
1164	490057.47	1347836.34	053° 14' 41.04"	039° 56' 49.93"	Картометрический метод	5.00	–
1165	490073.51	1347829.48	053° 14' 41.56"	039° 56' 49.58"	Картометрический метод	5.00	–
1166	490080.13	1347823.32	053° 14' 41.78"	039° 56' 49.26"	Картометрический метод	5.00	–
1167	490087.22	1347808.22	053° 14' 42.02"	039° 56' 48.45"	Картометрический метод	5.00	–
1168	490093.38	1347792.88	053° 14' 42.23"	039° 56' 47.63"	Картометрический метод	5.00	–
1169	490097.33	1347783.00	053° 14' 42.37"	039° 56' 47.10"	Картометрический метод	5.00	–
1170	490103.72	1347776.14	053° 14' 42.58"	039° 56' 46.74"	Картометрический метод	5.00	–
1171	490114.30	1347770.10	053° 14' 42.92"	039° 56' 46.42"	Картометрический метод	5.00	–
1172	490128.01	1347764.52	053° 14' 43.37"	039° 56' 46.14"	Картометрический метод	5.00	–
1173	490168.68	1347756.73	053° 14' 44.69"	039° 56' 45.76"	Картометрический метод	5.00	–
1174	490186.81	1347753.71	053° 14' 45.28"	039° 56' 45.62"	Картометрический метод	5.00	–
1175	490216.10	1347750.23	053° 14' 46.23"	039° 56' 45.47"	Картометрический метод	5.00	–
1176	490252.70	1347751.51	053° 14' 47.41"	039° 56' 45.58"	Картометрический метод	5.00	–
1177	490273.62	1347751.97	053° 14' 48.09"	039° 56' 45.62"	Картометрический метод	5.00	–
1178	490288.15	1347754.53	053° 14' 48.56"	039° 56' 45.78"	Картометрический метод	5.00	–
1179	490301.51	1347759.52	053° 14' 48.98"	039° 56' 46.06"	Картометрический метод	5.00	–
1180	490310.46	1347762.43	053° 14' 49.27"	039° 56' 46.23"	Картометрический метод	5.00	–
1181	490341.26	1347769.29	053° 14' 50.26"	039° 56' 46.63"	Картометрический метод	5.00	–
1182	490355.08	1347769.75	053° 14' 50.71"	039° 56' 46.67"	Картометрический метод	5.00	–
1183	490375.07	1347766.03	053° 14' 51.36"	039° 56' 46.49"	Картометрический метод	5.00	–
1184	490389.02	1347761.38	053° 14' 51.81"	039° 56' 46.26"	Картометрический метод	5.00	–
1185	490408.77	1347757.55	053° 14' 52.45"	039° 56' 46.07"	Картометрический метод	5.00	–
1186	490421.09	1347753.25	053° 14' 52.86"	039° 56' 45.85"	Картометрический метод	5.00	–
1187	490442.01	1347739.65	053° 14' 53.54"	039° 56' 45.14"	Картометрический метод	5.00	–

1188	490452.82	1347729.08	053° 14' 53.90"	039° 56' 44.59"	Картометрический метод	5.00	–
1189	490458.86	1347717.92	053° 14' 54.10"	039° 56' 43.99"	Картометрический метод	5.00	–
1190	490466.07	1347702.58	053° 14' 54.34"	039° 56' 43.17"	Картометрический метод	5.00	–
1191	490466.03	1347693.92	053° 14' 54.35"	039° 56' 42.71"	Картометрический метод	5.00	–
1192	490460.84	1347686.78	053° 14' 54.18"	039° 56' 42.31"	Картометрический метод	5.00	–
1193	490459.33	1347682.59	053° 14' 54.14"	039° 56' 42.09"	Картометрический метод	5.00	–
1194	490461.77	1347677.25	053° 14' 54.22"	039° 56' 41.80"	Картометрический метод	5.00	–
1195	490468.51	1347671.55	053° 14' 54.44"	039° 56' 41.50"	Картометрический метод	5.00	–
1196	490473.85	1347665.05	053° 14' 54.62"	039° 56' 41.16"	Картометрический метод	5.00	–
1197	490479.31	1347654.35	053° 14' 54.80"	039° 56' 40.59"	Картометрический метод	5.00	–
1198	490481.99	1347644.24	053° 14' 54.90"	039° 56' 40.05"	Картометрический метод	5.00	–
1199	490482.57	1347633.20	053° 14' 54.92"	039° 56' 39.45"	Картометрический метод	5.00	–
1200	490488.03	1347617.28	053° 14' 55.11"	039° 56' 38.60"	Картометрический метод	5.00	–
1201	490496.74	1347598.08	053° 14' 55.40"	039° 56' 37.57"	Картометрический метод	5.00	–
1202	490506.97	1347582.77	053° 14' 55.74"	039° 56' 36.76"	Картометрический метод	5.00	–
1203	490516.38	1347570.57	053° 14' 56.06"	039° 56' 36.11"	Картометрический метод	5.00	–
1204	490522.43	1347563.71	053° 14' 56.26"	039° 56' 35.75"	Картометрический метод	5.00	–
1205	490525.33	1347557.20	053° 14' 56.36"	039° 56' 35.40"	Картометрический метод	5.00	–
1206	490530.45	1347549.07	053° 14' 56.53"	039° 56' 34.97"	Картометрический метод	5.00	–
1207	490549.27	1347530.59	053° 14' 57.15"	039° 56' 33.99"	Картометрический метод	5.00	–
1208	490557.64	1347520.60	053° 14' 57.42"	039° 56' 33.46"	Картометрический метод	5.00	–
1209	490572.86	1347502.35	053° 14' 57.93"	039° 56' 32.49"	Картометрический метод	5.00	–
1210	490585.18	1347494.45	053° 14' 58.33"	039° 56' 32.08"	Картометрический метод	5.00	–
1211	490607.23	1347480.27	053° 14' 59.05"	039° 56' 31.34"	Картометрический метод	5.00	–
1212	490622.96	1347468.75	053° 14' 59.57"	039° 56' 30.74"	Картометрический метод	5.00	–
1213	490628.52	1347464.71	053° 14' 59.75"	039° 56' 30.53"	Картометрический метод	5.00	–
1214	490638.75	1347455.98	053° 15' 00.09"	039° 56' 30.07"	Картометрический метод	5.00	–
1215	490643.29	1347449.71	053° 15' 00.24"	039° 56' 29.73"	Картометрический метод	5.00	–
1216	490645.61	1347444.83	053° 15' 00.32"	039° 56' 29.47"	Картометрический метод	5.00	–
1217	490651.19	1347438.79	053° 15' 00.50"	039° 56' 29.15"	Картометрический метод	5.00	–
1218	490656.77	1347429.49	053° 15' 00.69"	039° 56' 28.66"	Картометрический метод	5.00	–
1219	490659.21	1347422.75	053° 15' 00.77"	039° 56' 28.30"	Картометрический метод	5.00	–
1220	490659.67	1347412.29	053° 15' 00.80"	039° 56' 27.73"	Картометрический метод	5.00	–
1221	490658.97	1347400.32	053° 15' 00.78"	039° 56' 27.09"	Картометрический метод	5.00	–
1222	490657.70	1347393.46	053° 15' 00.74"	039° 56' 26.72"	Картометрический метод	5.00	–
1223	490650.96	1347382.54	053° 15' 00.53"	039° 56' 26.12"	Картометрический метод	5.00	–
1224	490639.57	1347370.57	053° 15' 00.17"	039° 56' 25.46"	Картометрический метод	5.00	–
1225	490627.13	1347353.72	053° 14' 59.78"	039° 56' 24.54"	Картометрический метод	5.00	–

1226	490617.14	1347338.38	053° 14' 59.47"	039° 56' 23.70"	Картометрический метод	5.00	–
1227	490612.37	1347324.67	053° 14' 59.32"	039° 56' 22.96"	Картометрический метод	5.00	–
1228	490609.12	1347304.68	053° 14' 59.23"	039° 56' 21.88"	Картометрический метод	5.00	–
1229	490609.35	1347279.69	053° 14' 59.26"	039° 56' 20.53"	Картометрический метод	5.00	–
1230	490613.42	1347263.54	053° 14' 59.40"	039° 56' 19.66"	Картометрический метод	5.00	–
1231	490617.84	1347247.97	053° 14' 59.55"	039° 56' 18.83"	Картометрический метод	5.00	–
1232	490621.21	1347228.79	053° 14' 59.67"	039° 56' 17.80"	Картометрический метод	5.00	–
1233	490620.16	1347221.70	053° 14' 59.64"	039° 56' 17.42"	Картометрический метод	5.00	–
1234	490612.37	1347197.77	053° 14' 59.41"	039° 56' 16.12"	Картометрический метод	5.00	–
1235	490610.28	1347185.91	053° 14' 59.35"	039° 56' 15.47"	Картометрический метод	5.00	–
1236	490609.93	1347170.11	053° 14' 59.35"	039° 56' 14.62"	Картометрический метод	5.00	–
1237	490613.42	1347151.51	053° 14' 59.47"	039° 56' 13.62"	Картометрический метод	5.00	–
1238	490617.95	1347143.15	053° 14' 59.62"	039° 56' 13.18"	Картометрический метод	5.00	–
1239	490630.74	1347130.71	053° 15' 00.04"	039° 56' 12.52"	Картометрический метод	5.00	–
1240	490642.05	1347123.72	053° 15' 00.42"	039° 56' 12.16"	Картометрический метод	5.00	–
1241	490654.14	1347121.87	053° 15' 00.81"	039° 56' 12.07"	Картометрический метод	5.00	–
1242	490666.19	1347121.74	053° 15' 01.20"	039° 56' 12.08"	Картометрический метод	5.00	–
1243	490682.22	1347121.38	053° 15' 01.72"	039° 56' 12.07"	Картометрический метод	5.00	–
1244	490694.23	1347122.64	053° 15' 02.10"	039° 56' 12.16"	Картометрический метод	5.00	–
1245	490702.32	1347123.87	053° 15' 02.36"	039° 56' 12.23"	Картометрический метод	5.00	–
1246	490709.47	1347126.26	053° 15' 02.59"	039° 56' 12.37"	Картометрический метод	5.00	–
1247	490716.94	1347127.03	053° 15' 02.83"	039° 56' 12.42"	Картометрический метод	5.00	–
1248	490724.91	1347127.20	053° 15' 03.09"	039° 56' 12.44"	Картометрический метод	5.00	–
1249	490742.14	1347124.65	053° 15' 03.65"	039° 56' 12.32"	Картометрический метод	5.00	–
1250	490756.13	1347121.42	053° 15' 04.11"	039° 56' 12.16"	Картометрический метод	5.00	–
1251	490762.87	1347118.16	053° 15' 04.33"	039° 56' 11.99"	Картометрический метод	5.00	–
1252	490772.51	1347110.61	053° 15' 04.64"	039° 56' 11.59"	Картометрический метод	5.00	–
1253	490785.22	1347101.67	053° 15' 05.06"	039° 56' 11.12"	Картометрический метод	5.00	–
1254	490794.94	1347090.27	053° 15' 05.38"	039° 56' 10.52"	Картометрический метод	5.00	–
1255	490802.61	1347077.84	053° 15' 05.64"	039° 56' 09.86"	Картометрический метод	5.00	–
1256	490809.47	1347066.22	053° 15' 05.87"	039° 56' 09.24"	Картометрический метод	5.00	–
1257	490820.75	1347044.09	053° 15' 06.25"	039° 56' 08.06"	Картометрический метод	5.00	–
1258	490826.09	1347035.03	053° 15' 06.42"	039° 56' 07.58"	Картометрический метод	5.00	–
1259	490841.66	1347025.38	053° 15' 06.93"	039° 56' 07.07"	Картометрический метод	5.00	–
1260	490864.44	1347006.44	053° 15' 07.68"	039° 56' 06.08"	Картометрический метод	5.00	–
1261	490892.21	1346988.31	053° 15' 08.59"	039° 56' 05.13"	Картометрический метод	5.00	–
1262	490908.37	1346974.25	053° 15' 09.13"	039° 56' 04.39"	Картометрический метод	5.00	–
1263	490919.76	1346961.47	053° 15' 09.50"	039° 56' 03.71"	Картометрический метод	5.00	–

1264	490940.15	1346932.99	053° 15' 10.18"	039° 56' 02.20"	Картометрический метод	5.00	–
1265	490955.55	1346911.50	053° 15' 10.69"	039° 56' 01.06"	Картометрический метод	5.00	–
1266	490974.37	1346884.07	053° 15' 11.32"	039° 55' 59.60"	Картометрический метод	5.00	–
1267	490984.83	1346867.57	053° 15' 11.67"	039° 55' 58.72"	Картометрический метод	5.00	–
1268	490989.02	1346856.65	053° 15' 11.81"	039° 55' 58.14"	Картометрический метод	5.00	–
1269	490989.83	1346846.65	053° 15' 11.84"	039° 55' 57.60"	Картометрический метод	5.00	–
1270	490987.86	1346834.91	053° 15' 11.79"	039° 55' 56.96"	Картометрический метод	5.00	–
1271	490984.83	1346823.18	053° 15' 11.70"	039° 55' 56.33"	Картометрический метод	5.00	–
1272	490979.60	1346812.65	053° 15' 11.53"	039° 55' 55.75"	Картометрический метод	5.00	–
1273	490969.02	1346804.28	053° 15' 11.20"	039° 55' 55.29"	Картометрический метод	5.00	–
1274	490960.19	1346801.37	053° 15' 10.91"	039° 55' 55.12"	Картометрический метод	5.00	–
1275	490940.55	1346800.68	053° 15' 10.28"	039° 55' 55.07"	Картометрический метод	5.00	–
1276	490928.93	1346802.65	053° 15' 09.90"	039° 55' 55.16"	Картометрический метод	5.00	–
1277	490923.58	1346807.30	053° 15' 09.73"	039° 55' 55.40"	Картометрический метод	5.00	–
1278	490918.01	1346813.07	053° 15' 09.54"	039° 55' 55.71"	Картометрический метод	5.00	–
1279	490906.65	1346813.16	053° 15' 09.18"	039° 55' 55.70"	Картометрический метод	5.00	–
1280	490898.72	1346808.88	053° 15' 08.92"	039° 55' 55.46"	Картометрический метод	5.00	–
1281	490886.98	1346799.93	053° 15' 08.55"	039° 55' 54.97"	Картометрический метод	5.00	–
1282	490876.64	1346789.13	053° 15' 08.22"	039° 55' 54.37"	Картометрический метод	5.00	–
1283	490864.32	1346773.44	053° 15' 07.83"	039° 55' 53.51"	Картометрический метод	5.00	–
1284	490856.31	1346747.29	053° 15' 07.59"	039° 55' 52.09"	Картометрический метод	5.00	–
1285	490856.54	1346731.25	053° 15' 07.61"	039° 55' 51.23"	Картометрический метод	5.00	–
1286	490859.21	1346718.36	053° 15' 07.70"	039° 55' 50.54"	Картометрический метод	5.00	–
1287	490869.79	1346697.32	053° 15' 08.06"	039° 55' 49.42"	Картометрический метод	5.00	–
1288	490878.85	1346675.59	053° 15' 08.37"	039° 55' 48.25"	Картометрический метод	5.00	–
1289	490878.73	1346665.71	053° 15' 08.37"	039° 55' 47.72"	Картометрический метод	5.00	–
1290	490876.18	1346655.14	053° 15' 08.29"	039° 55' 47.15"	Картометрический метод	5.00	–
1291	490870.83	1346646.42	053° 15' 08.13"	039° 55' 46.67"	Картометрический метод	5.00	–
1292	490859.21	1346638.64	053° 15' 07.76"	039° 55' 46.24"	Картометрический метод	5.00	–
1293	490850.49	1346636.54	053° 15' 07.48"	039° 55' 46.12"	Картометрический метод	5.00	–
1294	490837.13	1346636.66	053° 15' 07.04"	039° 55' 46.11"	Картометрический метод	5.00	–
1295	490810.29	1346644.33	053° 15' 06.17"	039° 55' 46.49"	Картометрический метод	5.00	–
1296	490792.27	1346647.23	053° 15' 05.59"	039° 55' 46.63"	Картометрический метод	5.00	–
1297	490779.49	1346645.72	053° 15' 05.17"	039° 55' 46.53"	Картометрический метод	5.00	–
1298	490764.73	1346639.56	053° 15' 04.70"	039° 55' 46.19"	Картометрический метод	5.00	–
1299	490751.72	1346631.08	053° 15' 04.28"	039° 55' 45.71"	Картометрический метод	5.00	–
1300	490740.10	1346620.85	053° 15' 03.92"	039° 55' 45.15"	Картометрический метод	5.00	–
1301	490730.22	1346607.26	053° 15' 03.61"	039° 55' 44.41"	Картометрический метод	5.00	–

1302	490717.90	1346587.50	053° 15' 03.22"	039° 55' 43.33"	Картометрический метод	5.00	–
1303	490698.96	1346561.36	053° 15' 02.62"	039° 55' 41.90"	Картометрический метод	5.00	–
1304	490681.06	1346542.76	053° 15' 02.06"	039° 55' 40.88"	Картометрический метод	5.00	–
1305	490665.37	1346529.05	053° 15' 01.56"	039° 55' 40.12"	Картометрический метод	5.00	–
1306	490647.82	1346517.20	053° 15' 01.00"	039° 55' 39.46"	Картометрический метод	5.00	–
1307	490641.08	1346510.92	053° 15' 00.79"	039° 55' 39.12"	Картометрический метод	5.00	–
1308	490639.46	1346504.06	053° 15' 00.74"	039° 55' 38.74"	Картометрический метод	5.00	–
1309	490640.15	1346497.67	053° 15' 00.76"	039° 55' 38.40"	Картометрический метод	5.00	–
1310	490643.29	1346489.42	053° 15' 00.87"	039° 55' 37.96"	Картометрический метод	5.00	–
1311	490654.80	1346471.06	053° 15' 01.26"	039° 55' 36.98"	Картометрический метод	5.00	–
1312	490668.39	1346441.66	053° 15' 01.71"	039° 55' 35.41"	Картометрический метод	5.00	–
1313	490678.04	1346424.00	053° 15' 02.04"	039° 55' 34.47"	Картометрический метод	5.00	–
1314	490683.27	1346413.77	053° 15' 02.21"	039° 55' 33.92"	Картометрический метод	5.00	–
1315	490685.59	1346405.52	053° 15' 02.29"	039° 55' 33.48"	Картометрический метод	5.00	–
1316	490687.92	1346395.06	053° 15' 02.38"	039° 55' 32.92"	Картометрический метод	5.00	–
1317	490691.69	1346368.83	053° 15' 02.51"	039° 55' 31.51"	Картометрический метод	5.00	–
1318	490694.29	1346351.98	053° 15' 02.61"	039° 55' 30.60"	Картометрический метод	5.00	–
1319	490695.37	1346340.60	053° 15' 02.65"	039° 55' 29.99"	Картометрический метод	5.00	–
1320	490695.55	1346325.27	053° 15' 02.67"	039° 55' 29.17"	Картометрический метод	5.00	–
1321	490692.51	1346301.87	053° 15' 02.59"	039° 55' 27.90"	Картометрический метод	5.00	–
1322	490688.03	1346282.68	053° 15' 02.45"	039° 55' 26.86"	Картометрический метод	5.00	–
1323	490682.69	1346265.60	053° 15' 02.29"	039° 55' 25.93"	Картометрический метод	5.00	–
1324	490675.02	1346246.77	053° 15' 02.06"	039° 55' 24.91"	Картометрический метод	5.00	–
1325	490665.49	1346233.64	053° 15' 01.76"	039° 55' 24.19"	Картометрический метод	5.00	–
1326	490656.89	1346225.16	053° 15' 01.48"	039° 55' 23.73"	Картометрический метод	5.00	–
1327	490646.89	1346217.49	053° 15' 01.16"	039° 55' 23.30"	Картометрический метод	5.00	–
1328	490642.01	1346214.70	053° 15' 01.01"	039° 55' 23.15"	Картометрический метод	5.00	–
1329	490638.41	1346214.47	053° 15' 00.89"	039° 55' 23.13"	Картометрический метод	5.00	–
1330	490632.83	1346215.28	053° 15' 00.71"	039° 55' 23.17"	Картометрический метод	5.00	–
1331	490622.03	1346215.51	053° 15' 00.36"	039° 55' 23.17"	Картометрический метод	5.00	–
1332	490612.09	1346213.81	053° 15' 00.04"	039° 55' 23.07"	Картометрический метод	5.00	–
1333	490591.59	1346210.42	053° 14' 59.38"	039° 55' 22.86"	Картометрический метод	5.00	–
1334	490582.31	1346208.44	053° 14' 59.08"	039° 55' 22.74"	Картометрический метод	5.00	–
1335	490574.73	1346205.17	053° 14' 58.84"	039° 55' 22.56"	Картометрический метод	5.00	–
1336	490567.76	1346198.08	053° 14' 58.62"	039° 55' 22.17"	Картометрический метод	5.00	–
1337	490562.53	1346192.16	053° 14' 58.45"	039° 55' 21.84"	Картометрический метод	5.00	–
1338	490556.13	1346181.46	053° 14' 58.25"	039° 55' 21.26"	Картометрический метод	5.00	–
1339	490552.88	1346172.40	053° 14' 58.15"	039° 55' 20.77"	Картометрический метод	5.00	–

1340	490549.74	1346168.33	053° 14' 58.06"	039° 55' 20.55"	Картометрический метод	5.00	–
1341	490542.77	1346161.13	053° 14' 57.83"	039° 55' 20.15"	Картометрический метод	5.00	–
1342	490535.90	1346152.97	053° 14' 57.62"	039° 55' 19.70"	Картометрический метод	5.00	–
1343	490530.75	1346145.80	053° 14' 57.46"	039° 55' 19.31"	Картометрический метод	5.00	–
1344	490522.87	1346134.76	053° 14' 57.21"	039° 55' 18.71"	Картометрический метод	5.00	–
1345	490517.67	1346122.31	053° 14' 57.05"	039° 55' 18.03"	Картометрический метод	5.00	–
1346	490513.49	1346107.09	053° 14' 56.92"	039° 55' 17.20"	Картометрический метод	5.00	–
1347	490507.21	1346084.55	053° 14' 56.73"	039° 55' 15.98"	Картометрический метод	5.00	–
1348	490507.33	1346074.32	053° 14' 56.74"	039° 55' 15.43"	Картометрический метод	5.00	–
1349	490510.19	1346065.98	053° 14' 56.84"	039° 55' 14.98"	Картометрический метод	5.00	–
1350	490514.77	1346058.70	053° 14' 57.00"	039° 55' 14.60"	Картометрический метод	5.00	–
1351	490515.44	1346053.59	053° 14' 57.02"	039° 55' 14.32"	Картометрический метод	5.00	–
1352	490512.07	1346051.16	053° 14' 56.91"	039° 55' 14.19"	Картометрический метод	5.00	–
1353	490507.36	1346053.05	053° 14' 56.76"	039° 55' 14.28"	Картометрический метод	5.00	–
1354	490503.99	1346051.16	053° 14' 56.65"	039° 55' 14.18"	Картометрический метод	5.00	–
1355	490501.03	1346037.29	053° 14' 56.57"	039° 55' 13.43"	Картометрический метод	5.00	–
1356	490502.51	1346022.21	053° 14' 56.62"	039° 55' 12.62"	Картометрический метод	5.00	–
1357	490511.86	1346007.03	053° 14' 56.94"	039° 55' 11.81"	Картометрический метод	5.00	–
1358	490521.39	1345985.88	053° 14' 57.26"	039° 55' 10.68"	Картометрический метод	5.00	–
1359	490528.13	1345967.06	053° 14' 57.49"	039° 55' 09.67"	Картометрический метод	5.00	–
1360	490539.17	1345940.10	053° 14' 57.86"	039° 55' 08.23"	Картометрический метод	5.00	–
1361	490545.68	1345919.99	053° 14' 58.09"	039° 55' 07.15"	Картометрический метод	5.00	–
1362	490552.18	1345908.25	053° 14' 58.30"	039° 55' 06.53"	Картометрический метод	5.00	–
1363	490554.62	1345902.21	053° 14' 58.39"	039° 55' 06.20"	Картометрический метод	5.00	–
1364	490563.69	1345877.46	053° 14' 58.70"	039° 55' 04.88"	Картометрический метод	5.00	–
1365	490568.45	1345860.26	053° 14' 58.86"	039° 55' 03.96"	Картометрический метод	5.00	–
1366	490570.54	1345844.57	053° 14' 58.94"	039° 55' 03.11"	Картометрический метод	5.00	–
1367	490569.15	1345834.00	053° 14' 58.90"	039° 55' 02.54"	Картометрический метод	5.00	–
1368	490563.57	1345820.40	053° 14' 58.73"	039° 55' 01.80"	Картометрический метод	5.00	–
1369	490555.18	1345802.26	053° 14' 58.47"	039° 55' 00.81"	Картометрический метод	5.00	–
1370	490550.68	1345788.30	053° 14' 58.33"	039° 55' 00.06"	Картометрический метод	5.00	–
1371	490545.72	1345765.73	053° 14' 58.19"	039° 54' 58.83"	Картометрический метод	5.00	–
1372	490544.01	1345751.14	053° 14' 58.14"	039° 54' 58.05"	Картометрический метод	5.00	–
1373	490544.32	1345738.33	053° 14' 58.16"	039° 54' 57.36"	Картометрический метод	5.00	–
1374	490547.63	1345726.91	053° 14' 58.27"	039° 54' 56.74"	Картометрический метод	5.00	–
1375	490552.07	1345716.39	053° 14' 58.42"	039° 54' 56.18"	Картометрический метод	5.00	–
1376	490558.11	1345707.10	053° 14' 58.63"	039° 54' 55.69"	Картометрический метод	5.00	–
1377	490569.27	1345694.89	053° 14' 58.99"	039° 54' 55.04"	Картометрический метод	5.00	–

1378	490583.33	1345685.02	053° 14' 59.46"	039° 54' 54.52"	Картометрический метод	5.00	–
1379	490593.09	1345683.27	053° 14' 59.77"	039° 54' 54.44"	Картометрический метод	5.00	–
1380	490601.61	1345684.04	053° 15' 00.05"	039° 54' 54.49"	Картометрический метод	5.00	–
1381	490608.53	1345685.55	053° 15' 00.27"	039° 54' 54.58"	Картометрический метод	5.00	–
1382	490635.33	1345692.15	053° 15' 01.13"	039° 54' 54.96"	Картометрический метод	5.00	–
1383	490654.42	1345695.55	053° 15' 01.75"	039° 54' 55.17"	Картометрический метод	5.00	–
1384	490672.09	1345699.04	053° 15' 02.32"	039° 54' 55.38"	Картометрический метод	5.00	–
1385	490694.54	1345701.05	053° 15' 03.04"	039° 54' 55.51"	Картометрический метод	5.00	–
1386	490716.50	1345702.45	053° 15' 03.75"	039° 54' 55.61"	Картометрический метод	5.00	–
1387	490726.15	1345704.54	053° 15' 04.06"	039° 54' 55.73"	Картометрический метод	5.00	–
1388	490739.60	1345707.68	053° 15' 04.49"	039° 54' 55.91"	Картометрический метод	5.00	–
1389	490758.10	1345716.67	053° 15' 05.09"	039° 54' 56.42"	Картометрический метод	5.00	–
1390	490766.37	1345720.88	053° 15' 05.35"	039° 54' 56.65"	Картометрический метод	5.00	–
1391	490778.97	1345727.82	053° 15' 05.75"	039° 54' 57.04"	Картометрический метод	5.00	–
1392	490792.51	1345735.68	053° 15' 06.19"	039° 54' 57.48"	Картометрический метод	5.00	–
1393	490811.91	1345746.37	053° 15' 06.81"	039° 54' 58.08"	Картометрический метод	5.00	–
1394	490830.97	1345751.95	053° 15' 07.42"	039° 54' 58.40"	Картометрический метод	5.00	–
1395	490840.73	1345753.11	053° 15' 07.73"	039° 54' 58.47"	Картометрический метод	5.00	–
1396	490858.98	1345750.91	053° 15' 08.33"	039° 54' 58.37"	Картометрический метод	5.00	–
1397	490896.40	1345747.19	053° 15' 09.54"	039° 54' 58.21"	Картометрический метод	5.00	–
1398	490936.58	1345740.87	053° 15' 10.84"	039° 54' 57.92"	Картометрический метод	5.00	–
1399	490943.85	1345741.89	053° 15' 11.08"	039° 54' 57.98"	Картометрический метод	5.00	–
1400	490950.12	1345744.27	053° 15' 11.28"	039° 54' 58.11"	Картометрический метод	5.00	–
1401	490958.22	1345749.86	053° 15' 11.54"	039° 54' 58.42"	Картометрический метод	5.00	–
1402	490965.66	1345755.21	053° 15' 11.77"	039° 54' 58.72"	Картометрический метод	5.00	–
1403	490982.97	1345766.94	053° 15' 12.33"	039° 54' 59.37"	Картометрический метод	5.00	–
1404	490997.56	1345771.99	053° 15' 12.79"	039° 54' 59.66"	Картометрический метод	5.00	–
1405	491017.72	1345775.60	053° 15' 13.44"	039° 54' 59.88"	Картометрический метод	5.00	–
1406	491028.26	1345779.67	053° 15' 13.78"	039° 55' 00.11"	Картометрический метод	5.00	–
1407	491034.34	1345785.89	053° 15' 13.97"	039° 55' 00.45"	Картометрический метод	5.00	–
1408	491041.78	1345796.11	053° 15' 14.21"	039° 55' 01.01"	Картометрический метод	5.00	–
1409	491048.54	1345816.65	053° 15' 14.41"	039° 55' 02.12"	Картометрический метод	5.00	–
1410	491051.42	1345824.20	053° 15' 14.50"	039° 55' 02.53"	Картометрический метод	5.00	–
1411	491054.78	1345829.86	053° 15' 14.61"	039° 55' 02.84"	Картометрический метод	5.00	–
1412	491059.24	1345834.42	053° 15' 14.75"	039° 55' 03.09"	Картометрический метод	5.00	–
1413	491065.89	1345839.15	053° 15' 14.96"	039° 55' 03.36"	Картометрический метод	5.00	–
1414	491071.41	1345842.16	053° 15' 15.14"	039° 55' 03.52"	Картометрический метод	5.00	–
1415	491085.00	1345848.43	053° 15' 15.57"	039° 55' 03.88"	Картометрический метод	5.00	–

1416	491099.75	1345853.71	053° 15' 16.05"	039° 55' 04.18"	Картометрический метод	5.00	–
1417	491116.79	1345857.48	053° 15' 16.59"	039° 55' 04.40"	Картометрический метод	5.00	–
1418	491139.66	1345861.52	053° 15' 17.33"	039° 55' 04.64"	Картометрический метод	5.00	–
1419	491155.89	1345865.02	053° 15' 17.85"	039° 55' 04.85"	Картометрический метод	5.00	–
1420	491177.16	1345868.16	053° 15' 18.54"	039° 55' 05.04"	Картометрический метод	5.00	–
1421	491194.48	1345867.70	053° 15' 19.10"	039° 55' 05.03"	Картометрический метод	5.00	–
1422	491207.84	1345864.09	053° 15' 19.53"	039° 55' 04.85"	Картометрический метод	5.00	–
1423	491225.16	1345853.40	053° 15' 20.10"	039° 55' 04.30"	Картометрический метод	5.00	–
1424	491234.80	1345842.94	053° 15' 20.42"	039° 55' 03.74"	Картометрический метод	5.00	–
1425	491246.39	1345833.01	053° 15' 20.80"	039° 55' 03.22"	Картометрический метод	5.00	–
1426	491253.83	1345829.34	053° 15' 21.04"	039° 55' 03.03"	Картометрический метод	5.00	–
1427	491263.58	1345826.78	053° 15' 21.36"	039° 55' 02.90"	Картометрический метод	5.00	–
1428	491284.90	1345825.63	053° 15' 22.05"	039° 55' 02.86"	Картометрический метод	5.00	–
1429	491303.00	1345828.42	053° 15' 22.63"	039° 55' 03.03"	Картометрический метод	5.00	–
1430	491318.59	1345833.65	053° 15' 23.14"	039° 55' 03.33"	Картометрический метод	5.00	–
1431	491333.58	1345842.02	053° 15' 23.61"	039° 55' 03.80"	Картометрический метод	5.00	–
1432	491356.82	1345853.29	053° 15' 24.36"	039° 55' 04.43"	Картометрический метод	5.00	–
1433	491381.69	1345857.01	053° 15' 25.16"	039° 55' 04.66"	Картометрический метод	5.00	–
1434	491401.45	1345855.73	053° 15' 25.80"	039° 55' 04.61"	Картометрический метод	5.00	–
1435	491419.11	1345850.50	053° 15' 26.37"	039° 55' 04.35"	Картометрический метод	5.00	–
1436	491438.17	1345842.25	053° 15' 27.00"	039° 55' 03.93"	Картометрический метод	5.00	–
1437	491458.39	1345831.44	053° 15' 27.66"	039° 55' 03.36"	Картометрический метод	5.00	–
1438	491483.03	1345816.10	053° 15' 28.46"	039° 55' 02.56"	Картометрический метод	5.00	–
1439	491494.88	1345802.85	053° 15' 28.86"	039° 55' 01.86"	Картометрический метод	5.00	–
1440	491511.03	1345777.40	053° 15' 29.39"	039° 55' 00.51"	Картометрический метод	5.00	–
1441	491521.49	1345749.16	053° 15' 29.75"	039° 54' 59.00"	Картометрический метод	5.00	–
1442	491526.84	1345727.90	053° 15' 29.94"	039° 54' 57.85"	Картометрический метод	5.00	–
1443	491534.97	1345695.94	053° 15' 30.22"	039° 54' 56.14"	Картометрический метод	5.00	–
1444	491543.34	1345663.05	053° 15' 30.51"	039° 54' 54.38"	Картометрический метод	5.00	–
1445	491547.76	1345628.89	053° 15' 30.68"	039° 54' 52.54"	Картометрический метод	5.00	–
1446	491547.99	1345589.03	053° 15' 30.71"	039° 54' 50.39"	Картометрический метод	5.00	–
1447	491544.15	1345564.04	053° 15' 30.60"	039° 54' 49.04"	Картометрический метод	5.00	–
1448	491536.25	1345543.47	053° 15' 30.36"	039° 54' 47.92"	Картометрический метод	5.00	–
1449	491526.61	1345528.36	053° 15' 30.06"	039° 54' 47.09"	Картометрический метод	5.00	–
1450	491509.64	1345509.19	053° 15' 29.52"	039° 54' 46.04"	Картометрический метод	5.00	–
1451	491498.13	1345499.54	053° 15' 29.16"	039° 54' 45.51"	Картометрический метод	5.00	–
1452	491488.26	1345492.22	053° 15' 28.84"	039° 54' 45.10"	Картометрический метод	5.00	–
1453	491482.10	1345489.90	053° 15' 28.65"	039° 54' 44.97"	Картометрический метод	5.00	–

1454	491473.26	1345489.90	053° 15' 28.36"	039° 54' 44.96"	Картометрический метод	5.00	–
1455	491463.26	1345492.81	053° 15' 28.03"	039° 54' 45.11"	Картометрический метод	5.00	–
1456	491455.02	1345497.68	053° 15' 27.76"	039° 54' 45.36"	Картометрический метод	5.00	–
1457	491443.05	1345507.91	053° 15' 27.37"	039° 54' 45.90"	Картометрический метод	5.00	–
1458	491429.45	1345520.00	053° 15' 26.92"	039° 54' 46.54"	Картометрический метод	5.00	–
1459	491423.29	1345521.28	053° 15' 26.72"	039° 54' 46.60"	Картометрический метод	5.00	–
1460	491417.95	1345520.00	053° 15' 26.55"	039° 54' 46.53"	Картометрический метод	5.00	–
1461	491410.28	1345515.12	053° 15' 26.31"	039° 54' 46.25"	Картометрический метод	5.00	–
1462	491400.40	1345505.35	053° 15' 25.99"	039° 54' 45.72"	Картометрический метод	5.00	–
1463	491386.22	1345487.23	053° 15' 25.55"	039° 54' 44.72"	Картометрический метод	5.00	–
1464	491380.76	1345474.79	053° 15' 25.38"	039° 54' 44.05"	Картометрический метод	5.00	–
1465	491379.02	1345460.50	053° 15' 25.33"	039° 54' 43.27"	Картометрический метод	5.00	–
1466	491377.51	1345441.09	053° 15' 25.29"	039° 54' 42.23"	Картометрический метод	5.00	–
1467	491379.13	1345412.15	053° 15' 25.37"	039° 54' 40.67"	Картометрический метод	5.00	–
1468	491383.43	1345381.24	053° 15' 25.52"	039° 54' 39.01"	Картометрический метод	5.00	–
1469	491387.15	1345352.89	053° 15' 25.66"	039° 54' 37.48"	Картометрический метод	5.00	–
1470	491389.93	1345324.90	053° 15' 25.77"	039° 54' 35.97"	Картометрический метод	5.00	–
1471	491391.57	1345310.59	053° 15' 25.83"	039° 54' 35.20"	Картометрический метод	5.00	–
1472	491395.98	1345296.29	053° 15' 25.99"	039° 54' 34.44"	Картометрический метод	5.00	–
1473	491403.07	1345280.37	053° 15' 26.23"	039° 54' 33.59"	Картометрический метод	5.00	–
1474	491412.95	1345265.26	053° 15' 26.55"	039° 54' 32.78"	Картометрический метод	5.00	–
1475	491415.28	1345256.20	053° 15' 26.64"	039° 54' 32.30"	Картометрический метод	5.00	–
1476	491415.00	1345247.14	053° 15' 26.63"	039° 54' 31.81"	Картометрический метод	5.00	–
1477	491413.02	1345240.57	053° 15' 26.57"	039° 54' 31.45"	Картометрический метод	5.00	–
1478	491399.84	1345218.48	053° 15' 26.16"	039° 54' 30.25"	Картометрический метод	5.00	–
1479	491392.40	1345208.44	053° 15' 25.93"	039° 54' 29.70"	Картометрический метод	5.00	–
1480	491386.08	1345201.45	053° 15' 25.73"	039° 54' 29.31"	Картометрический метод	5.00	–
1481	491371.59	1345188.36	053° 15' 25.27"	039° 54' 28.59"	Картометрический метод	5.00	–
1482	491367.35	1345183.54	053° 15' 25.13"	039° 54' 28.33"	Картометрический метод	5.00	–
1483	491361.24	1345172.65	053° 15' 24.94"	039° 54' 27.73"	Картометрический метод	5.00	–
1484	491357.29	1345158.12	053° 15' 24.82"	039° 54' 26.95"	Картометрический метод	5.00	–
1485	491354.85	1345139.87	053° 15' 24.76"	039° 54' 25.96"	Картометрический метод	5.00	–
1486	491356.94	1345127.32	053° 15' 24.83"	039° 54' 25.28"	Картометрический метод	5.00	–
1487	491365.19	1345113.03	053° 15' 25.11"	039° 54' 24.52"	Картометрический метод	5.00	–
1488	491375.46	1345102.87	053° 15' 25.45"	039° 54' 23.99"	Картометрический метод	5.00	–
1489	491387.75	1345096.81	053° 15' 25.85"	039° 54' 23.67"	Картометрический метод	5.00	–
1490	491401.88	1345093.27	053° 15' 26.31"	039° 54' 23.50"	Картометрический метод	5.00	–
1491	491414.44	1345089.05	053° 15' 26.72"	039° 54' 23.28"	Картометрический метод	5.00	–

1492	491425.40	1345084.49	053° 15' 27.07"	039° 54' 23.05"	Картометрический метод	5.00	–
1493	491451.09	1345073.23	053° 15' 27.91"	039° 54' 22.47"	Картометрический метод	5.00	–
1494	491474.08	1345063.18	053° 15' 28.66"	039° 54' 21.95"	Картометрический метод	5.00	–
1495	491483.26	1345063.29	053° 15' 28.96"	039° 54' 21.97"	Картометрический метод	5.00	–
1496	491495.46	1345067.36	053° 15' 29.35"	039° 54' 22.20"	Картометрический метод	5.00	–
1497	491506.62	1345075.73	053° 15' 29.71"	039° 54' 22.66"	Картометрический метод	5.00	–
1498	491518.35	1345091.76	053° 15' 30.07"	039° 54' 23.54"	Картометрический метод	5.00	–
1499	491526.02	1345109.54	053° 15' 30.31"	039° 54' 24.51"	Картометрический метод	5.00	–
1500	491528.46	1345128.02	053° 15' 30.38"	039° 54' 25.51"	Картометрический метод	5.00	–
1501	491528.00	1345141.15	053° 15' 30.35"	039° 54' 26.21"	Картометрический метод	5.00	–
1502	491527.07	1345156.26	053° 15' 30.31"	039° 54' 27.03"	Картометрический метод	5.00	–
1503	491529.28	1345170.79	053° 15' 30.38"	039° 54' 27.81"	Картометрический метод	5.00	–
1504	491532.18	1345185.89	053° 15' 30.46"	039° 54' 28.63"	Картометрический метод	5.00	–
1505	491534.97	1345195.07	053° 15' 30.55"	039° 54' 29.13"	Картометрический метод	5.00	–
1506	491541.94	1345205.76	053° 15' 30.76"	039° 54' 29.71"	Картометрический метод	5.00	–
1507	491551.95	1345213.53	053° 15' 31.08"	039° 54' 30.14"	Картометрический метод	5.00	–
1508	491566.52	1345223.34	053° 15' 31.55"	039° 54' 30.69"	Картометрический метод	5.00	–
1509	491575.08	1345227.46	053° 15' 31.82"	039° 54' 30.92"	Картометрический метод	5.00	–
1510	491590.39	1345233.14	053° 15' 32.31"	039° 54' 31.24"	Картометрический метод	5.00	–
1511	491609.88	1345238.62	053° 15' 32.94"	039° 54' 31.56"	Картометрический метод	5.00	–
1512	491620.62	1345240.05	053° 15' 33.29"	039° 54' 31.65"	Картометрический метод	5.00	–
1513	491644.79	1345241.67	053° 15' 34.07"	039° 54' 31.76"	Картометрический метод	5.00	–
1514	491666.75	1345242.14	053° 15' 34.78"	039° 54' 31.81"	Картометрический метод	5.00	–
1515	491699.99	1345240.16	053° 15' 35.85"	039° 54' 31.74"	Картометрический метод	5.00	–
1516	491709.64	1345241.21	053° 15' 36.16"	039° 54' 31.81"	Картометрический метод	5.00	–
1517	491720.09	1345244.58	053° 15' 36.50"	039° 54' 32.00"	Картометрический метод	5.00	–
1518	491729.74	1345249.69	053° 15' 36.81"	039° 54' 32.28"	Картометрический метод	5.00	–
1519	491737.87	1345251.67	053° 15' 37.07"	039° 54' 32.40"	Картометрический метод	5.00	–
1520	491749.61	1345251.44	053° 15' 37.45"	039° 54' 32.40"	Картометрический метод	5.00	–
1521	491770.30	1345249.69	053° 15' 38.12"	039° 54' 32.33"	Картометрический метод	5.00	–
1522	491797.26	1345245.86	053° 15' 38.99"	039° 54' 32.15"	Картометрический метод	5.00	–
1523	491820.15	1345238.19	053° 15' 39.74"	039° 54' 31.76"	Картометрический метод	5.00	–
1524	491838.63	1345229.24	053° 15' 40.34"	039° 54' 31.30"	Картометрический метод	5.00	–
1525	491868.03	1345210.06	053° 15' 41.31"	039° 54' 30.30"	Картометрический метод	5.00	–
1526	491883.60	1345194.72	053° 15' 41.82"	039° 54' 29.49"	Картометрический метод	5.00	–
1527	491900.57	1345175.17	053° 15' 42.38"	039° 54' 28.45"	Картометрический метод	5.00	–
1528	491913.12	1345154.40	053° 15' 42.80"	039° 54' 27.34"	Картометрический метод	5.00	–
1529	491929.97	1345126.92	053° 15' 43.36"	039° 54' 25.88"	Картометрический метод	5.00	–

1530	491943.92	1345104.31	053° 15' 43.83"	039° 54' 24.67"	Картометрический метод	5.00	–
1531	491952.75	1345080.84	053° 15' 44.13"	039° 54' 23.42"	Картометрический метод	5.00	–
1532	491958.09	1345056.32	053° 15' 44.32"	039° 54' 22.10"	Картометрический метод	5.00	–
1533	491959.38	1345042.44	053° 15' 44.37"	039° 54' 21.35"	Картометрический метод	5.00	–
1534	491962.68	1344984.03	053° 15' 44.51"	039° 54' 18.21"	Картометрический метод	5.00	–
1535	491963.21	1344941.97	053° 15' 44.56"	039° 54' 15.94"	Картометрический метод	5.00	–
1536	491961.58	1344927.21	053° 15' 44.51"	039° 54' 15.14"	Картометрический метод	5.00	–
1537	491954.61	1344900.95	053° 15' 44.30"	039° 54' 13.72"	Картометрический метод	5.00	–
1538	491952.17	1344879.21	053° 15' 44.24"	039° 54' 12.54"	Картометрический метод	5.00	–
1539	491949.00	1344851.80	053° 15' 44.15"	039° 54' 11.06"	Картометрический метод	5.00	–
1540	491952.09	1344823.83	053° 15' 44.27"	039° 54' 09.56"	Картометрический метод	5.00	–
1541	491958.70	1344789.97	053° 15' 44.51"	039° 54' 07.74"	Картометрический метод	5.00	–
1542	491959.24	1344767.35	053° 15' 44.54"	039° 54' 06.52"	Картометрический метод	5.00	–
1543	491955.89	1344733.25	053° 15' 44.45"	039° 54' 04.67"	Картометрический метод	5.00	–
1544	491950.89	1344715.59	053° 15' 44.30"	039° 54' 03.72"	Картометрический метод	5.00	–
1545	491944.38	1344702.34	053° 15' 44.10"	039° 54' 03.00"	Картометрический метод	5.00	–
1546	491926.14	1344675.73	053° 15' 43.53"	039° 54' 01.54"	Картометрический метод	5.00	–
1547	491913.24	1344659.81	053° 15' 43.12"	039° 54' 00.67"	Картометрический метод	5.00	–
1548	491897.55	1344645.98	053° 15' 42.62"	039° 53' 59.91"	Картометрический метод	5.00	–
1549	491886.43	1344639.35	053° 15' 42.27"	039° 53' 59.54"	Картометрический метод	5.00	–
1550	491877.18	1344635.03	053° 15' 41.97"	039° 53' 59.29"	Картометрический метод	5.00	–
1551	491861.72	1344631.33	053° 15' 41.47"	039° 53' 59.08"	Картометрический метод	5.00	–
1552	491851.33	1344626.31	053° 15' 41.14"	039° 53' 58.80"	Картометрический метод	5.00	–
1553	491838.16	1344614.95	053° 15' 40.72"	039° 53' 58.17"	Картометрический метод	5.00	–
1554	491794.82	1344582.76	053° 15' 39.34"	039° 53' 56.39"	Картометрический метод	5.00	–
1555	491764.84	1344559.52	053° 15' 38.39"	039° 53' 55.10"	Картометрический метод	5.00	–
1556	491738.22	1344537.79	053° 15' 37.54"	039° 53' 53.90"	Картометрический метод	5.00	–
1557	491707.43	1344508.04	053° 15' 36.56"	039° 53' 52.26"	Картометрический метод	5.00	–
1558	491697.78	1344500.25	053° 15' 36.26"	039° 53' 51.83"	Картометрический метод	5.00	–
1559	491688.14	1344494.79	053° 15' 35.95"	039° 53' 51.53"	Картометрический метод	5.00	–
1560	491678.61	1344493.40	053° 15' 35.64"	039° 53' 51.44"	Картометрический метод	5.00	–
1561	491671.98	1344495.61	053° 15' 35.43"	039° 53' 51.55"	Картометрический метод	5.00	–
1562	491664.08	1344501.30	053° 15' 35.17"	039° 53' 51.85"	Картометрический метод	5.00	–
1563	491657.69	1344508.74	053° 15' 34.95"	039° 53' 52.25"	Картометрический метод	5.00	–
1564	491655.25	1344520.01	053° 15' 34.87"	039° 53' 52.85"	Картометрический метод	5.00	–
1565	491651.53	1344531.51	053° 15' 34.74"	039° 53' 53.47"	Картометрический метод	5.00	–
1566	491644.79	1344542.90	053° 15' 34.52"	039° 53' 54.08"	Картометрический метод	5.00	–
1567	491634.22	1344555.22	053° 15' 34.17"	039° 53' 54.73"	Картометрический метод	5.00	–

1568	491614.92	1344569.98	053° 15' 33.53"	039° 53' 55.50"	Картометрический метод	5.00	–
1569	491600.05	1344576.25	053° 15' 33.05"	039° 53' 55.83"	Картометрический метод	5.00	–
1570	491589.13	1344576.25	053° 15' 32.69"	039° 53' 55.82"	Картометрический метод	5.00	–
1571	491581.11	1344571.96	053° 15' 32.44"	039° 53' 55.58"	Картометрический метод	5.00	–
1572	491571.93	1344558.36	053° 15' 32.15"	039° 53' 54.83"	Картометрический метод	5.00	–
1573	491565.88	1344539.42	053° 15' 31.97"	039° 53' 53.80"	Картометрический метод	5.00	–
1574	491562.32	1344516.75	053° 15' 31.87"	039° 53' 52.58"	Картометрический метод	5.00	–
1575	491561.53	1344508.30	053° 15' 31.85"	039° 53' 52.12"	Картометрический метод	5.00	–
1576	491561.69	1344499.51	053° 15' 31.86"	039° 53' 51.65"	Картометрический метод	5.00	–
1577	491562.21	1344492.96	053° 15' 31.88"	039° 53' 51.30"	Картометрический метод	5.00	–
1578	491563.73	1344478.51	053° 15' 31.94"	039° 53' 50.52"	Картометрический метод	5.00	–
1579	491563.49	1344469.62	053° 15' 31.93"	039° 53' 50.04"	Картометрический метод	5.00	–
1580	491559.75	1344458.33	053° 15' 31.82"	039° 53' 49.42"	Картометрический метод	5.00	–
1581	491553.42	1344446.99	053° 15' 31.62"	039° 53' 48.81"	Картометрический метод	5.00	–
1582	491547.36	1344440.19	053° 15' 31.43"	039° 53' 48.43"	Картометрический метод	5.00	–
1583	491539.01	1344432.66	053° 15' 31.17"	039° 53' 48.02"	Картометрический метод	5.00	–
1584	491531.00	1344427.47	053° 15' 30.91"	039° 53' 47.73"	Картометрический метод	5.00	–
1585	491523.99	1344421.69	053° 15' 30.69"	039° 53' 47.41"	Картометрический метод	5.00	–
1586	491516.20	1344412.13	053° 15' 30.44"	039° 53' 46.89"	Картометрический метод	5.00	–
1587	491512.49	1344405.73	053° 15' 30.32"	039° 53' 46.54"	Картометрический метод	5.00	–
1588	491508.45	1344398.76	053° 15' 30.20"	039° 53' 46.16"	Картометрический метод	5.00	–
1589	491503.50	1344389.01	053° 15' 30.04"	039° 53' 45.63"	Картометрический метод	5.00	–
1590	491498.90	1344377.43	053° 15' 29.90"	039° 53' 45.00"	Картометрический метод	5.00	–
1591	491495.00	1344363.81	053° 15' 29.79"	039° 53' 44.26"	Картометрический метод	5.00	–
1592	491492.83	1344349.20	053° 15' 29.73"	039° 53' 43.47"	Картометрический метод	5.00	–
1593	491493.35	1344337.94	053° 15' 29.75"	039° 53' 42.86"	Картометрический метод	5.00	–
1594	491496.68	1344307.47	053° 15' 29.88"	039° 53' 41.22"	Картометрический метод	5.00	–
1595	491501.74	1344275.74	053° 15' 30.06"	039° 53' 39.52"	Картометрический метод	5.00	–
1596	491513.24	1344227.86	053° 15' 30.46"	039° 53' 36.95"	Картометрический метод	5.00	–
1597	491522.89	1344203.10	053° 15' 30.79"	039° 53' 35.62"	Картометрический метод	5.00	–
1598	491528.63	1344188.16	053° 15' 30.99"	039° 53' 34.82"	Картометрический метод	5.00	–
1599	491538.64	1344163.25	053° 15' 31.33"	039° 53' 33.49"	Картометрический метод	5.00	–
1600	491550.15	1344125.25	053° 15' 31.72"	039° 53' 31.45"	Картометрический метод	5.00	–
1601	491567.28	1344074.47	053° 15' 32.31"	039° 53' 28.73"	Картометрический метод	5.00	–
1602	491579.33	1344045.56	053° 15' 32.72"	039° 53' 27.19"	Картометрический метод	5.00	–
1603	491584.99	1344033.68	053° 15' 32.91"	039° 53' 26.55"	Картометрический метод	5.00	–
1604	491592.85	1344019.04	053° 15' 33.17"	039° 53' 25.77"	Картометрический метод	5.00	–
1605	491605.02	1343991.89	053° 15' 33.58"	039° 53' 24.32"	Картометрический метод	5.00	–

1606	491609.23	1343982.79	053° 15' 33.72"	039° 53' 23.83"	Картометрический метод	5.00	–
1607	491616.54	1343969.15	053° 15' 33.97"	039° 53' 23.10"	Картометрический метод	5.00	–
1608	491626.45	1343955.18	053° 15' 34.30"	039° 53' 22.36"	Картометрический метод	5.00	–
1609	491631.10	1343950.20	053° 15' 34.45"	039° 53' 22.10"	Картометрический метод	5.00	–
1610	491639.26	1343942.51	053° 15' 34.72"	039° 53' 21.69"	Картометрический метод	5.00	–
1611	491652.69	1343931.75	053° 15' 35.16"	039° 53' 21.13"	Картометрический метод	5.00	–
1612	491675.99	1343915.28	053° 15' 35.92"	039° 53' 20.26"	Картометрический метод	5.00	–
1613	491700.43	1343893.52	053° 15' 36.73"	039° 53' 19.11"	Картометрический метод	5.00	–
1614	491710.89	1343882.25	053° 15' 37.07"	039° 53' 18.52"	Картометрический метод	5.00	–
1615	491727.65	1343861.56	053° 15' 37.63"	039° 53' 17.42"	Картометрический метод	5.00	–
1616	491734.16	1343850.17	053° 15' 37.85"	039° 53' 16.81"	Картометрический метод	5.00	–
1617	491739.39	1343836.23	053° 15' 38.03"	039° 53' 16.07"	Картометрический метод	5.00	–
1618	491743.69	1343831.00	053° 15' 38.17"	039° 53' 15.79"	Картометрический метод	5.00	–
1619	491753.10	1343825.07	053° 15' 38.48"	039° 53' 15.48"	Картометрический метод	5.00	–
1620	491765.42	1343818.93	053° 15' 38.88"	039° 53' 15.16"	Картометрический метод	5.00	–
1621	491775.41	1343814.98	053° 15' 39.20"	039° 53' 14.96"	Картометрический метод	5.00	–
1622	491788.64	1343815.04	053° 15' 39.63"	039° 53' 14.98"	Картометрический метод	5.00	–
1623	491812.25	1343814.50	053° 15' 40.40"	039° 53' 14.97"	Картометрический метод	5.00	–
1624	491825.97	1343812.99	053° 15' 40.84"	039° 53' 14.90"	Картометрический метод	5.00	–
1625	491845.37	1343805.43	053° 15' 41.47"	039° 53' 14.52"	Картометрический метод	5.00	–
1626	491859.31	1343796.14	053° 15' 41.93"	039° 53' 14.03"	Картометрический метод	5.00	–
1627	491868.50	1343785.10	053° 15' 42.23"	039° 53' 13.45"	Картометрический метод	5.00	–
1628	491876.63	1343773.01	053° 15' 42.50"	039° 53' 12.80"	Картометрический метод	5.00	–
1629	491887.09	1343756.63	053° 15' 42.85"	039° 53' 11.93"	Картометрический метод	5.00	–
1630	491891.39	1343746.63	053° 15' 43.00"	039° 53' 11.40"	Картометрический метод	5.00	–
1631	491891.64	1343736.04	053° 15' 43.01"	039° 53' 10.82"	Картометрический метод	5.00	–
1632	491892.85	1343731.19	053° 15' 43.05"	039° 53' 10.56"	Картометрический метод	5.00	–
1633	491897.90	1343728.73	053° 15' 43.22"	039° 53' 10.44"	Картометрический метод	5.00	–
1634	491920.44	1343723.16	053° 15' 43.95"	039° 53' 10.16"	Картометрический метод	5.00	–
1635	491937.77	1343716.53	053° 15' 44.52"	039° 53' 09.82"	Картометрический метод	5.00	–
1636	491950.91	1343708.02	053° 15' 44.95"	039° 53' 09.38"	Картометрический метод	5.00	–
1637	491960.07	1343697.36	053° 15' 45.25"	039° 53' 08.81"	Картометрический метод	5.00	–
1638	491973.32	1343674.35	053° 15' 45.69"	039° 53' 07.58"	Картометрический метод	5.00	–
1639	491981.98	1343655.33	053° 15' 45.98"	039° 53' 06.57"	Картометрический метод	5.00	–
1640	491988.42	1343639.02	053° 15' 46.20"	039° 53' 05.69"	Картометрический метод	5.00	–
1641	491992.84	1343624.38	053° 15' 46.36"	039° 53' 04.91"	Картометрический метод	5.00	–
1642	491992.49	1343613.11	053° 15' 46.35"	039° 53' 04.30"	Картометрический метод	5.00	–
1643	491989.82	1343602.76	053° 15' 46.27"	039° 53' 03.74"	Картометрический метод	5.00	–

1644	491989.82	1343594.74	053° 15' 46.28"	039° 53' 03.31"	Картометрический метод	5.00	–
1645	491992.84	1343590.33	053° 15' 46.38"	039° 53' 03.07"	Картометрический метод	5.00	–
1646	491998.30	1343589.98	053° 15' 46.55"	039° 53' 03.06"	Картометрический метод	5.00	–
1647	492003.76	1343592.54	053° 15' 46.73"	039° 53' 03.20"	Картометрический метод	5.00	–
1648	492011.43	1343591.49	053° 15' 46.98"	039° 53' 03.15"	Картометрический метод	5.00	–
1649	492018.17	1343592.30	053° 15' 47.20"	039° 53' 03.21"	Картометрический метод	5.00	–
1650	492028.63	1343600.67	053° 15' 47.53"	039° 53' 03.67"	Картометрический метод	5.00	–
1651	492033.16	1343608.23	053° 15' 47.67"	039° 53' 04.08"	Картометрический метод	5.00	–
1652	492039.90	1343612.29	053° 15' 47.89"	039° 53' 04.31"	Картометрический метод	5.00	–
1653	492046.76	1343618.68	053° 15' 48.10"	039° 53' 04.66"	Картометрический метод	5.00	–
1654	492053.27	1343629.26	053° 15' 48.31"	039° 53' 05.24"	Картометрический метод	5.00	–
1655	492060.23	1343648.01	053° 15' 48.52"	039° 53' 06.25"	Картометрический метод	5.00	–
1656	492064.77	1343657.76	053° 15' 48.66"	039° 53' 06.79"	Картометрический метод	5.00	–
1657	492073.57	1343671.60	053° 15' 48.94"	039° 53' 07.54"	Картометрический метод	5.00	–
1658	492083.37	1343679.69	053° 15' 49.25"	039° 53' 07.99"	Картометрический метод	5.00	–
1659	492092.55	1343683.76	053° 15' 49.54"	039° 53' 08.22"	Картометрический метод	5.00	–
1660	492104.87	1343684.69	053° 15' 49.94"	039° 53' 08.28"	Картометрический метод	5.00	–
1661	492113.70	1343682.37	053° 15' 50.23"	039° 53' 08.16"	Картометрический метод	5.00	–
1662	492123.81	1343675.63	053° 15' 50.56"	039° 53' 07.81"	Картометрический метод	5.00	–
1663	492135.20	1343663.19	053° 15' 50.93"	039° 53' 07.15"	Картометрический метод	5.00	–
1664	492142.40	1343653.43	053° 15' 51.17"	039° 53' 06.63"	Картометрический метод	5.00	–
1665	492146.31	1343643.92	053° 15' 51.31"	039° 53' 06.13"	Картометрический метод	5.00	–
1666	492155.97	1343620.11	053° 15' 51.63"	039° 53' 04.85"	Картометрический метод	5.00	–
1667	492163.20	1343606.13	053° 15' 51.88"	039° 53' 04.11"	Картометрический метод	5.00	–
1668	492166.46	1343598.11	053° 15' 51.99"	039° 53' 03.68"	Картометрический метод	5.00	–
1669	492173.61	1343572.33	053° 15' 52.23"	039° 53' 02.29"	Картометрический метод	5.00	–
1670	492179.71	1343547.68	053° 15' 52.45"	039° 53' 00.97"	Картометрический метод	5.00	–
1671	492187.15	1343527.84	053° 15' 52.70"	039° 52' 59.91"	Картометрический метод	5.00	–
1672	492195.98	1343516.30	053° 15' 52.99"	039° 52' 59.29"	Картометрический метод	5.00	–
1673	492203.53	1343506.43	053° 15' 53.24"	039° 52' 58.77"	Картометрический метод	5.00	–
1674	492220.73	1343487.83	053° 15' 53.81"	039° 52' 57.79"	Картометрический метод	5.00	–
1675	492232.35	1343467.96	053° 15' 54.20"	039° 52' 56.73"	Картометрический метод	5.00	–
1676	492240.25	1343449.48	053° 15' 54.47"	039° 52' 55.74"	Картометрический метод	5.00	–
1677	492243.74	1343437.16	053° 15' 54.59"	039° 52' 55.08"	Картометрический метод	5.00	–
1678	492245.36	1343423.22	053° 15' 54.65"	039° 52' 54.33"	Картометрический метод	5.00	–
1679	492247.81	1343411.99	053° 15' 54.74"	039° 52' 53.72"	Картометрический метод	5.00	–
1680	492247.95	1343403.64	053° 15' 54.74"	039° 52' 53.27"	Картометрический метод	5.00	–
1681	492244.31	1343388.96	053° 15' 54.64"	039° 52' 52.48"	Картометрический метод	5.00	–

1682	492247.00	1343379.80	053° 15' 54.73"	039° 52' 51.99"	Картометрический метод	5.00	–
1683	492254.68	1343374.14	053° 15' 54.98"	039° 52' 51.69"	Картометрический метод	5.00	–
1684	492263.97	1343370.51	053° 15' 55.28"	039° 52' 51.50"	Картометрический метод	5.00	–
1685	492274.42	1343358.37	053° 15' 55.63"	039° 52' 50.86"	Картометрический метод	5.00	–
1686	492292.43	1343334.78	053° 15' 56.23"	039° 52' 49.61"	Картометрический метод	5.00	–
1687	492311.84	1343312.70	053° 15' 56.87"	039° 52' 48.44"	Картометрический метод	5.00	–
1688	492317.88	1343306.08	053° 15' 57.07"	039° 52' 48.08"	Картометрический метод	5.00	–
1689	492327.87	1343303.29	053° 15' 57.39"	039° 52' 47.94"	Картометрический метод	5.00	–
1690	492330.78	1343300.62	053° 15' 57.49"	039° 52' 47.80"	Картометрический метод	5.00	–
1691	492330.89	1343295.27	053° 15' 57.50"	039° 52' 47.52"	Картометрический метод	5.00	–
1692	492328.34	1343293.64	053° 15' 57.41"	039° 52' 47.42"	Картометрический метод	5.00	–
1693	492317.07	1343295.62	053° 15' 57.05"	039° 52' 47.52"	Картометрический метод	5.00	–
1694	492314.74	1343290.16	053° 15' 56.98"	039° 52' 47.22"	Картометрический метод	5.00	–
1695	492317.18	1343286.44	053° 15' 57.06"	039° 52' 47.02"	Картометрический метод	5.00	–
1696	492324.74	1343278.54	053° 15' 57.31"	039° 52' 46.61"	Картометрический метод	5.00	–
1697	492337.75	1343274.35	053° 15' 57.73"	039° 52' 46.39"	Картометрический метод	5.00	–
1698	492352.27	1343269.83	053° 15' 58.20"	039° 52' 46.17"	Картометрический метод	5.00	–
1699	492362.27	1343264.71	053° 15' 58.53"	039° 52' 45.90"	Картометрический метод	5.00	–
1700	492375.17	1343257.97	053° 15' 58.95"	039° 52' 45.55"	Картометрический метод	5.00	–
1701	492381.30	1343252.44	053° 15' 59.15"	039° 52' 45.26"	Картометрический метод	5.00	–
1702	492384.53	1343242.47	053° 15' 59.26"	039° 52' 44.72"	Картометрический метод	5.00	–
1703	492388.30	1343226.13	053° 15' 59.40"	039° 52' 43.85"	Картометрический метод	5.00	–
1704	492394.81	1343207.65	053° 15' 59.62"	039° 52' 42.86"	Картометрический метод	5.00	–
1705	492409.45	1343182.90	053° 16' 00.11"	039° 52' 41.54"	Картометрический метод	5.00	–
1706	492421.96	1343165.60	053° 16' 00.52"	039° 52' 40.62"	Картометрический метод	5.00	–
1707	492428.18	1343160.05	053° 16' 00.73"	039° 52' 40.32"	Картометрический метод	5.00	–
1708	492437.86	1343154.85	053° 16' 01.04"	039° 52' 40.05"	Картометрический метод	5.00	–
1709	492453.71	1343149.24	053° 16' 01.56"	039° 52' 39.77"	Картометрический метод	5.00	–
1710	492461.95	1343146.78	053° 16' 01.83"	039° 52' 39.64"	Картометрический метод	5.00	–
1711	492471.30	1343144.33	053° 16' 02.13"	039° 52' 39.52"	Картометрический метод	5.00	–
1712	492487.56	1343142.55	053° 16' 02.66"	039° 52' 39.44"	Картометрический метод	5.00	–
1713	492503.63	1343139.87	053° 16' 03.18"	039° 52' 39.31"	Картометрический метод	5.00	–
1714	492560.36	1343127.91	053° 16' 05.02"	039° 52' 38.73"	Картометрический метод	5.00	–
1715	492579.65	1343123.58	053° 16' 05.65"	039° 52' 38.52"	Картометрический метод	5.00	–
1716	492616.45	1343112.49	053° 16' 06.85"	039° 52' 37.96"	Картометрический метод	5.00	–
1717	492633.51	1343105.85	053° 16' 07.40"	039° 52' 37.62"	Картометрический метод	5.00	–
1718	492643.73	1343100.39	053° 16' 07.74"	039° 52' 37.33"	Картометрический метод	5.00	–
1719	492648.96	1343096.09	053° 16' 07.91"	039° 52' 37.11"	Картометрический метод	5.00	–

1720	492661.63	1343083.42	053° 16' 08.32"	039° 52' 36.44"	Картометрический метод	5.00	–
1721	492670.69	1343076.80	053° 16' 08.62"	039° 52' 36.09"	Картометрический метод	5.00	–
1722	492680.40	1343076.29	053° 16' 08.94"	039° 52' 36.07"	Картометрический метод	5.00	–
1723	492692.12	1343080.60	053° 16' 09.31"	039° 52' 36.32"	Картометрический метод	5.00	–
1724	492702.49	1343084.24	053° 16' 09.65"	039° 52' 36.52"	Картометрический метод	5.00	–
1725	492708.58	1343090.16	053° 16' 09.84"	039° 52' 36.85"	Картометрический метод	5.00	–
1726	492710.09	1343095.27	053° 16' 09.88"	039° 52' 37.13"	Картометрический метод	5.00	–
1727	492711.37	1343102.13	053° 16' 09.92"	039° 52' 37.50"	Картометрический метод	5.00	–
1728	492710.67	1343124.65	053° 16' 09.88"	039° 52' 38.71"	Картометрический метод	5.00	–
1729	492711.02	1343143.85	053° 16' 09.88"	039° 52' 39.75"	Картометрический метод	5.00	–
1730	492712.88	1343162.33	053° 16' 09.93"	039° 52' 40.75"	Картометрический метод	5.00	–
1731	492717.76	1343183.01	053° 16' 10.08"	039° 52' 41.87"	Картометрический метод	5.00	–
1732	492721.94	1343193.82	053° 16' 10.21"	039° 52' 42.45"	Картометрический метод	5.00	–
1733	492727.87	1343202.65	053° 16' 10.39"	039° 52' 42.94"	Картометрический метод	5.00	–
1734	492743.67	1343218.22	053° 16' 10.89"	039° 52' 43.79"	Картометрический метод	5.00	–
1735	492753.67	1343227.06	053° 16' 11.21"	039° 52' 44.28"	Картометрический метод	5.00	–
1736	492762.55	1343232.99	053° 16' 11.49"	039° 52' 44.61"	Картометрический метод	5.00	–
1737	492771.93	1343238.01	053° 16' 11.79"	039° 52' 44.89"	Картометрический метод	5.00	–
1738	492784.54	1343243.24	053° 16' 12.20"	039° 52' 45.19"	Картометрический метод	5.00	–
1739	492795.69	1343248.60	053° 16' 12.56"	039° 52' 45.49"	Картометрический метод	5.00	–
1740	492826.58	1343264.23	053° 16' 13.54"	039° 52' 46.36"	Картометрический метод	5.00	–
1741	492837.70	1343272.18	053° 16' 13.90"	039° 52' 46.80"	Картометрический метод	5.00	–
1742	492843.95	1343277.68	053° 16' 14.10"	039° 52' 47.11"	Картометрический метод	5.00	–
1743	492855.47	1343290.50	053° 16' 14.46"	039° 52' 47.81"	Картометрический метод	5.00	–
1744	492869.28	1343305.40	053° 16' 14.90"	039° 52' 48.63"	Картометрический метод	5.00	–
1745	492890.02	1343327.50	053° 16' 15.56"	039° 52' 49.84"	Картометрический метод	5.00	–
1746	492912.41	1343345.82	053° 16' 16.27"	039° 52' 50.85"	Картометрический метод	5.00	–
1747	492937.40	1343364.18	053° 16' 17.07"	039° 52' 51.87"	Картометрический метод	5.00	–
1748	492946.55	1343370.54	053° 16' 17.36"	039° 52' 52.22"	Картометрический метод	5.00	–
1749	492966.18	1343378.55	053° 16' 17.99"	039° 52' 52.68"	Картометрический метод	5.00	–
1750	492981.57	1343383.54	053° 16' 18.48"	039° 52' 52.96"	Картометрический метод	5.00	–
1751	493001.85	1343387.62	053° 16' 19.13"	039° 52' 53.20"	Картометрический метод	5.00	–
1752	493017.78	1343391.03	053° 16' 19.65"	039° 52' 53.40"	Картометрический метод	5.00	–
1753	493035.82	1343392.75	053° 16' 20.23"	039° 52' 53.52"	Картометрический метод	5.00	–
1754	493065.74	1343393.09	053° 16' 21.20"	039° 52' 53.57"	Картометрический метод	5.00	–
1755	493091.41	1343390.19	053° 16' 22.03"	039° 52' 53.44"	Картометрический метод	5.00	–
1756	493103.80	1343390.51	053° 16' 22.43"	039° 52' 53.47"	Картометрический метод	5.00	–
1757	493114.69	1343392.57	053° 16' 22.78"	039° 52' 53.59"	Картометрический метод	5.00	–

1758	493121.91	1343394.55	053° 16' 23.01"	039° 52' 53.70"	Картометрический метод	5.00	–
1759	493132.86	1343395.79	053° 16' 23.37"	039° 52' 53.78"	Картометрический метод	5.00	–
1760	493144.95	1343395.79	053° 16' 23.76"	039° 52' 53.80"	Картометрический метод	5.00	–
1761	493157.03	1343394.75	053° 16' 24.15"	039° 52' 53.75"	Картометрический метод	5.00	–
1762	493169.47	1343392.19	053° 16' 24.55"	039° 52' 53.63"	Картометрический метод	5.00	–
1763	493197.35	1343381.49	053° 16' 25.46"	039° 52' 53.08"	Картометрический метод	5.00	–
1764	493211.03	1343374.45	053° 16' 25.91"	039° 52' 52.71"	Картометрический метод	5.00	–
1765	493239.31	1343356.44	053° 16' 26.83"	039° 52' 51.77"	Картометрический метод	5.00	–
1766	493268.08	1343331.60	053° 16' 27.78"	039° 52' 50.46"	Картометрический метод	5.00	–
1767	493284.40	1343310.38	053° 16' 28.32"	039° 52' 49.34"	Картометрический метод	5.00	–
1768	493293.93	1343298.41	053° 16' 28.64"	039° 52' 48.70"	Картометрический метод	5.00	–
1769	493305.61	1343279.77	053° 16' 29.03"	039° 52' 47.71"	Картометрический метод	5.00	–
1770	493322.52	1343259.48	053° 16' 29.59"	039° 52' 46.63"	Картометрический метод	5.00	–
1771	493340.58	1343240.52	053° 16' 30.18"	039° 52' 45.63"	Картометрический метод	5.00	–
1772	493369.27	1343220.63	053° 16' 31.12"	039° 52' 44.58"	Картометрический метод	5.00	–
1773	493375.14	1343214.46	053° 16' 31.32"	039° 52' 44.26"	Картометрический метод	5.00	–
1774	493378.05	1343208.76	053° 16' 31.41"	039° 52' 43.95"	Картометрический метод	5.00	–
1775	493379.87	1343202.22	053° 16' 31.48"	039° 52' 43.60"	Картометрический метод	5.00	–
1776	493380.80	1343191.37	053° 16' 31.51"	039° 52' 43.02"	Картометрический метод	5.00	–
1777	493386.10	1343181.35	053° 16' 31.69"	039° 52' 42.48"	Картометрический метод	5.00	–
1778	493395.80	1343178.40	053° 16' 32.01"	039° 52' 42.33"	Картометрический метод	5.00	–
1779	493410.54	1343180.47	053° 16' 32.48"	039° 52' 42.46"	Картометрический метод	5.00	–
1780	493416.21	1343180.17	053° 16' 32.67"	039° 52' 42.45"	Картометрический метод	5.00	–
1781	493426.32	1343175.35	053° 16' 33.00"	039° 52' 42.20"	Картометрический метод	5.00	–
1782	493440.47	1343161.61	053° 16' 33.46"	039° 52' 41.47"	Картометрический метод	5.00	–
1783	493463.63	1343142.14	053° 16' 34.22"	039° 52' 40.45"	Картометрический метод	5.00	–
1784	493477.46	1343133.48	053° 16' 34.68"	039° 52' 40.00"	Картометрический метод	5.00	–
1785	493500.90	1343118.79	053° 16' 35.44"	039° 52' 39.23"	Картометрический метод	5.00	–
1786	493514.88	1343109.01	053° 16' 35.90"	039° 52' 38.71"	Картометрический метод	5.00	–
1787	493526.45	1343100.93	053° 16' 36.28"	039° 52' 38.29"	Картометрический метод	5.00	–
1788	493535.89	1343092.42	053° 16' 36.59"	039° 52' 37.84"	Картометрический метод	5.00	–
1789	493537.64	1343090.29	053° 16' 36.65"	039° 52' 37.73"	Картометрический метод	5.00	–
1790	493554.24	1343067.38	053° 16' 37.20"	039° 52' 36.51"	Картометрический метод	5.00	–
1791	493558.54	1343056.69	053° 16' 37.35"	039° 52' 35.94"	Картометрический метод	5.00	–
1792	493568.42	1343029.15	053° 16' 37.68"	039° 52' 34.46"	Картометрический метод	5.00	–
1793	493569.00	1343023.11	053° 16' 37.71"	039° 52' 34.14"	Картометрический метод	5.00	–
1794	493564.59	1343008.45	053° 16' 37.57"	039° 52' 33.34"	Картометрический метод	5.00	–
1795	493556.55	1342994.36	053° 16' 37.32"	039° 52' 32.57"	Картометрический метод	5.00	–

1796	493552.07	1342986.75	053° 16' 37.18"	039° 52' 32.16"	Картометрический метод	5.00	–
1797	493543.69	1342973.59	053° 16' 36.92"	039° 52' 31.44"	Картометрический метод	5.00	–
1798	493539.98	1342959.49	053° 16' 36.81"	039° 52' 30.67"	Картометрический метод	5.00	–
1799	493538.41	1342950.40	053° 16' 36.76"	039° 52' 30.18"	Картометрический метод	5.00	–
1800	493537.81	1342943.07	053° 16' 36.75"	039° 52' 29.79"	Картометрический метод	5.00	–
1801	493538.00	1342929.07	053° 16' 36.76"	039° 52' 29.03"	Картометрический метод	5.00	–
1802	493539.69	1342915.16	053° 16' 36.83"	039° 52' 28.28"	Картометрический метод	5.00	–
1803	493540.90	1342900.69	053° 16' 36.87"	039° 52' 27.50"	Картометрический метод	5.00	–
1804	493538.60	1342885.03	053° 16' 36.81"	039° 52' 26.65"	Картометрический метод	5.00	–
1805	493535.12	1342866.66	053° 16' 36.71"	039° 52' 25.66"	Картометрический метод	5.00	–
1806	493533.29	1342848.90	053° 16' 36.66"	039° 52' 24.70"	Картометрический метод	5.00	–
1807	493534.92	1342832.99	053° 16' 36.72"	039° 52' 23.84"	Картометрический метод	5.00	–
1808	493537.45	1342805.22	053° 16' 36.82"	039° 52' 22.35"	Картометрический метод	5.00	–
1809	493542.85	1342778.46	053° 16' 37.01"	039° 52' 20.91"	Картометрический метод	5.00	–
1810	493547.45	1342762.55	053° 16' 37.17"	039° 52' 20.06"	Картометрический метод	5.00	–
1811	493550.15	1342727.92	053° 16' 37.28"	039° 52' 18.19"	Картометрический метод	5.00	–
1812	493557.24	1342713.63	053° 16' 37.52"	039° 52' 17.43"	Картометрический метод	5.00	–
1813	493590.24	1342676.37	053° 16' 38.61"	039° 52' 15.45"	Картометрический метод	5.00	–
1814	493604.91	1342670.35	053° 16' 39.09"	039° 52' 15.14"	Картометрический метод	5.00	–
1815	493615.13	1342664.77	053° 16' 39.42"	039° 52' 14.85"	Картометрический метод	5.00	–
1816	493622.11	1342658.96	053° 16' 39.65"	039° 52' 14.55"	Картометрический метод	5.00	–
1817	493632.91	1342643.27	053° 16' 40.01"	039° 52' 13.71"	Картометрический метод	5.00	–
1818	493644.83	1342631.28	053° 16' 40.40"	039° 52' 13.08"	Картометрический метод	5.00	–
1819	493672.18	1342616.01	053° 16' 41.30"	039° 52' 12.28"	Картометрический метод	5.00	–
1820	493717.02	1342600.33	053° 16' 42.76"	039° 52' 11.48"	Картометрический метод	5.00	–
1821	493741.45	1342582.68	053° 16' 43.56"	039° 52' 10.55"	Картометрический метод	5.00	–
1822	493769.23	1342560.18	053° 16' 44.47"	039° 52' 09.37"	Картометрический метод	5.00	–
1823	493796.19	1342538.91	053° 16' 45.36"	039° 52' 08.25"	Картометрический метод	5.00	–
1824	493805.48	1342528.34	053° 16' 45.66"	039° 52' 07.69"	Картометрический метод	5.00	–
1825	493816.52	1342513.67	053° 16' 46.03"	039° 52' 06.91"	Картометрический метод	5.00	–
1826	493844.64	1342472.42	053° 16' 46.97"	039° 52' 04.71"	Картометрический метод	5.00	–
1827	493870.95	1342427.55	053° 16' 47.84"	039° 52' 02.32"	Картометрический метод	5.00	–
1828	493893.61	1342381.65	053° 16' 48.61"	039° 51' 59.87"	Картометрический метод	5.00	–
1829	493904.96	1342365.30	053° 16' 48.98"	039° 51' 59.00"	Картометрический метод	5.00	–
1830	493907.17	1342352.86	053° 16' 49.06"	039° 51' 58.33"	Картометрический метод	5.00	–
1831	493907.52	1342337.99	053° 16' 49.08"	039° 51' 57.53"	Картометрический метод	5.00	–
1832	493906.32	1342323.98	053° 16' 49.05"	039° 51' 56.77"	Картометрический метод	5.00	–
1833	493899.33	1342280.79	053° 16' 48.85"	039° 51' 54.43"	Картометрический метод	5.00	–

1834	493902.36	1342236.09	053° 16' 48.98"	039° 51' 52.02"	Картометрический метод	5.00	–
1835	493910.86	1342216.12	053° 16' 49.27"	039° 51' 50.95"	Картометрический метод	5.00	–
1836	493943.19	1342186.68	053° 16' 50.33"	039° 51' 49.40"	Картометрический метод	5.00	–
1837	493966.90	1342170.64	053° 16' 51.11"	039° 51' 48.56"	Картометрический метод	5.00	–
1838	493975.15	1342164.14	053° 16' 51.38"	039° 51' 48.22"	Картометрический метод	5.00	–
1839	493983.05	1342152.51	053° 16' 51.64"	039° 51' 47.60"	Картометрический метод	5.00	–
1840	493991.54	1342136.48	053° 16' 51.93"	039° 51' 46.74"	Картометрический метод	5.00	–
1841	493998.28	1342118.29	053° 16' 52.15"	039° 51' 45.77"	Картометрический метод	5.00	–
1842	494016.33	1342065.45	053° 16' 52.77"	039° 51' 42.93"	Картометрический метод	5.00	–
1843	494030.05	1342047.57	053° 16' 53.23"	039° 51' 41.98"	Картометрический метод	5.00	–
1844	494048.48	1342028.75	053° 16' 53.83"	039° 51' 40.99"	Картометрический метод	5.00	–
1845	494064.63	1342008.41	053° 16' 54.37"	039° 51' 39.91"	Картометрический метод	5.00	–
1846	494087.41	1341982.03	053° 16' 55.12"	039° 51' 38.51"	Картометрический метод	5.00	–
1847	494098.57	1341965.53	053° 16' 55.49"	039° 51' 37.63"	Картометрический метод	5.00	–
1848	494107.51	1341940.08	053° 16' 55.80"	039° 51' 36.26"	Картометрический метод	5.00	–
1849	494115.42	1341926.60	053° 16' 56.06"	039° 51' 35.55"	Картометрический метод	5.00	–
1850	494143.77	1341895.81	053° 16' 57.00"	039° 51' 33.91"	Картометрический метод	5.00	–
1851	494163.06	1341886.51	053° 16' 57.63"	039° 51' 33.43"	Картометрический метод	5.00	–
1852	494218.24	1341876.43	053° 16' 59.42"	039° 51' 32.95"	Картометрический метод	5.00	–
1853	494265.47	1341865.59	053° 17' 00.95"	039° 51' 32.41"	Картометрический метод	5.00	–
1854	494304.06	1341855.58	053° 17' 02.21"	039° 51' 31.91"	Картометрический метод	5.00	–
1855	494341.16	1341859.42	053° 17' 03.40"	039° 51' 32.15"	Картометрический метод	5.00	–
1856	494372.01	1341864.73	053° 17' 04.40"	039° 51' 32.47"	Картометрический метод	5.00	–
1857	494397.54	1341865.51	053° 17' 05.22"	039° 51' 32.54"	Картометрический метод	5.00	–
1858	494421.27	1341861.35	053° 17' 05.99"	039° 51' 32.34"	Картометрический метод	5.00	–
1859	494464.63	1341845.85	053° 17' 07.41"	039° 51' 31.55"	Картометрический метод	5.00	–
1860	494495.68	1341833.86	053° 17' 08.42"	039° 51' 30.94"	Картометрический метод	5.00	–
1861	494513.47	1341835.10	053° 17' 08.99"	039° 51' 31.02"	Картометрический метод	5.00	–
1862	494538.74	1341846.48	053° 17' 09.80"	039° 51' 31.66"	Картометрический метод	5.00	–
1863	494556.67	1341861.33	053° 17' 10.37"	039° 51' 32.48"	Картометрический метод	5.00	–
1864	494563.44	1341879.65	053° 17' 10.58"	039° 51' 33.48"	Картометрический метод	5.00	–
1865	494564.50	1341895.74	053° 17' 10.60"	039° 51' 34.35"	Картометрический метод	5.00	–
1866	494553.46	1341958.30	053° 17' 10.21"	039° 51' 37.71"	Картометрический метод	5.00	–
1867	494552.10	1342006.99	053° 17' 10.13"	039° 51' 40.34"	Картометрический метод	5.00	–
1868	494554.67	1342045.16	053° 17' 10.19"	039° 51' 42.40"	Картометрический метод	5.00	–
1869	494567.06	1342091.59	053° 17' 10.56"	039° 51' 44.92"	Картометрический метод	5.00	–
1870	494574.82	1342116.23	053° 17' 10.80"	039° 51' 46.26"	Картометрический метод	5.00	–
1871	494584.59	1342132.30	053° 17' 11.11"	039° 51' 47.13"	Картометрический метод	5.00	–

1872	494606.86	1342157.38	053° 17' 11.81"	039° 51' 48.51"	Картометрический метод	5.00	–
1873	494627.78	1342168.42	053° 17' 12.48"	039° 51' 49.13"	Картометрический метод	5.00	–
1874	494655.00	1342173.84	053° 17' 13.36"	039° 51' 49.45"	Картометрический метод	5.00	–
1875	494687.86	1342175.65	053° 17' 14.42"	039° 51' 49.58"	Картометрический метод	5.00	–
1876	494724.12	1342173.32	053° 17' 15.59"	039° 51' 49.49"	Картометрический метод	5.00	–
1877	494780.34	1342165.66	053° 17' 17.42"	039° 51' 49.14"	Картометрический метод	5.00	–
1878	494838.12	1342153.88	053° 17' 19.29"	039° 51' 48.56"	Картометрический метод	5.00	–
1879	494847.92	1342157.43	053° 17' 19.61"	039° 51' 48.76"	Картометрический метод	5.00	–
1880	494854.12	1342158.24	053° 17' 19.81"	039° 51' 48.81"	Картометрический метод	5.00	–
1881	494859.37	1342153.53	053° 17' 19.98"	039° 51' 48.57"	Картометрический метод	5.00	–
1882	494869.04	1342151.00	053° 17' 20.29"	039° 51' 48.44"	Картометрический метод	5.00	–
1883	494882.29	1342151.24	053° 17' 20.72"	039° 51' 48.47"	Картометрический метод	5.00	–
1884	494896.12	1342153.21	053° 17' 21.17"	039° 51' 48.59"	Картометрический метод	5.00	–
1885	494905.18	1342155.77	053° 17' 21.46"	039° 51' 48.73"	Картометрический метод	5.00	–
1886	494918.75	1342158.16	053° 17' 21.90"	039° 51' 48.88"	Картометрический метод	5.00	–
1887	494962.84	1342173.82	053° 17' 23.31"	039° 51' 49.77"	Картометрический метод	5.00	–
1888	494994.87	1342175.32	053° 17' 24.35"	039° 51' 49.88"	Картометрический метод	5.00	–
1889	495015.62	1342169.74	053° 17' 25.02"	039° 51' 49.60"	Картометрический метод	5.00	–
1890	495034.05	1342159.42	053° 17' 25.62"	039° 51' 49.07"	Картометрический метод	5.00	–
1891	495049.19	1342140.08	053° 17' 26.13"	039° 51' 48.04"	Картометрический метод	5.00	–
1892	495059.42	1342112.66	053° 17' 26.47"	039° 51' 46.57"	Картометрический метод	5.00	–
1893	495062.29	1342098.65	053° 17' 26.57"	039° 51' 45.82"	Картометрический метод	5.00	–
1894	495061.83	1342084.39	053° 17' 26.57"	039° 51' 45.04"	Картометрический метод	5.00	–
1895	495056.99	1342052.68	053° 17' 26.43"	039° 51' 43.33"	Картометрический метод	5.00	–
1896	495055.14	1341990.03	053° 17' 26.41"	039° 51' 39.95"	Картометрический метод	5.00	–
1897	495057.38	1341960.56	053° 17' 26.50"	039° 51' 38.36"	Картометрический метод	5.00	–
1898	495061.68	1341952.93	053° 17' 26.65"	039° 51' 37.95"	Картометрический метод	5.00	–
1899	495074.58	1341944.73	053° 17' 27.07"	039° 51' 37.52"	Картометрический метод	5.00	–
1900	495086.55	1341932.41	053° 17' 27.46"	039° 51' 36.87"	Картометрический метод	5.00	–
1901	495090.77	1341923.23	053° 17' 27.61"	039° 51' 36.38"	Картометрический метод	5.00	–
1902	495092.19	1341914.41	053° 17' 27.66"	039° 51' 35.90"	Картометрический метод	5.00	–
1903	495091.18	1341902.22	053° 17' 27.63"	039° 51' 35.24"	Картометрический метод	5.00	–
1904	495088.12	1341891.96	053° 17' 27.54"	039° 51' 34.69"	Картометрический метод	5.00	–
1905	495072.12	1341867.72	053° 17' 27.04"	039° 51' 33.36"	Картометрический метод	5.00	–
1906	495051.34	1341844.97	053° 17' 26.38"	039° 51' 32.11"	Картометрический метод	5.00	–
1907	495024.84	1341833.65	053° 17' 25.53"	039° 51' 31.47"	Картометрический метод	5.00	–
1908	495008.06	1341819.99	053° 17' 25.00"	039° 51' 30.72"	Картометрический метод	5.00	–
1909	494985.70	1341782.48	053° 17' 24.30"	039° 51' 28.67"	Картометрический метод	5.00	–

1910	494981.90	1341769.15	053° 17' 24.18"	039° 51' 27.95"	Картометрический метод	5.00	–
1911	494984.16	1341752.81	053° 17' 24.26"	039° 51' 27.07"	Картометрический метод	5.00	–
1912	494995.40	1341737.38	053° 17' 24.64"	039° 51' 26.25"	Картометрический метод	5.00	–
1913	495017.96	1341714.84	053° 17' 25.38"	039° 51' 25.05"	Картометрический метод	5.00	–
1914	495041.97	1341704.35	053° 17' 26.16"	039° 51' 24.51"	Картометрический метод	5.00	–
1915	495065.40	1341702.81	053° 17' 26.92"	039° 51' 24.46"	Картометрический метод	5.00	–
1916	495080.18	1341708.28	053° 17' 27.40"	039° 51' 24.77"	Картометрический метод	5.00	–
1917	495097.61	1341714.76	053° 17' 27.96"	039° 51' 25.13"	Картометрический метод	5.00	–
1918	495107.61	1341721.48	053° 17' 28.28"	039° 51' 25.51"	Картометрический метод	5.00	–
1919	495121.68	1341724.27	053° 17' 28.73"	039° 51' 25.67"	Картометрический метод	5.00	–
1920	495147.07	1341725.63	053° 17' 29.55"	039° 51' 25.77"	Картометрический метод	5.00	–
1921	495176.66	1341732.15	053° 17' 30.50"	039° 51' 26.15"	Картометрический метод	5.00	–
1922	495200.93	1341744.95	053° 17' 31.28"	039° 51' 26.87"	Картометрический метод	5.00	–
1923	495210.90	1341757.49	053° 17' 31.59"	039° 51' 27.56"	Картометрический метод	5.00	–
1924	495215.81	1341775.82	053° 17' 31.74"	039° 51' 28.55"	Картометрический метод	5.00	–
1925	495215.70	1341796.80	053° 17' 31.72"	039° 51' 29.68"	Картометрический метод	5.00	–
1926	495213.14	1341817.36	053° 17' 31.63"	039° 51' 30.79"	Картометрический метод	5.00	–
1927	495211.05	1341832.82	053° 17' 31.55"	039° 51' 31.62"	Картометрический метод	5.00	–
1928	495212.67	1341840.72	053° 17' 31.60"	039° 51' 32.05"	Картометрический метод	5.00	–
1929	495217.09	1341848.97	053° 17' 31.74"	039° 51' 32.50"	Картометрический метод	5.00	–
1930	495233.13	1341860.59	053° 17' 32.25"	039° 51' 33.14"	Картометрический метод	5.00	–
1931	495258.21	1341875.10	053° 17' 33.05"	039° 51' 33.95"	Картометрический метод	5.00	–
1932	495280.92	1341879.95	053° 17' 33.78"	039° 51' 34.24"	Картометрический метод	5.00	–
1933	495291.85	1341878.79	053° 17' 34.14"	039° 51' 34.19"	Картометрический метод	5.00	–
1934	495301.74	1341874.94	053° 17' 34.46"	039° 51' 33.99"	Картометрический метод	5.00	–
1935	495312.48	1341862.84	053° 17' 34.81"	039° 51' 33.35"	Картометрический метод	5.00	–
1936	495328.29	1341833.44	053° 17' 35.34"	039° 51' 31.78"	Картометрический метод	5.00	–
1937	495345.32	1341789.96	053° 17' 35.92"	039° 51' 29.45"	Картометрический метод	5.00	–
1938	495345.30	1341752.45	053° 17' 35.94"	039° 51' 27.42"	Картометрический метод	5.00	–
1939	495330.76	1341685.19	053° 17' 35.51"	039° 51' 23.78"	Картометрический метод	5.00	–
1940	495317.97	1341624.91	053° 17' 35.14"	039° 51' 20.51"	Картометрический метод	5.00	–
1941	495314.17	1341587.38	053° 17' 35.04"	039° 51' 18.48"	Картометрический метод	5.00	–
1942	495313.60	1341555.76	053° 17' 35.04"	039° 51' 16.78"	Картометрический метод	5.00	–
1943	495325.63	1341523.51	053° 17' 35.45"	039° 51' 15.05"	Картометрический метод	5.00	–
1944	495344.32	1341493.88	053° 17' 36.07"	039° 51' 13.47"	Картометрический метод	5.00	–
1945	495362.79	1341471.98	053° 17' 36.68"	039° 51' 12.30"	Картометрический метод	5.00	–
1946	495382.76	1341453.76	053° 17' 37.34"	039° 51' 11.34"	Картометрический метод	5.00	–
1947	495396.07	1341433.66	053° 17' 37.78"	039° 51' 10.27"	Картометрический метод	5.00	–

1948	495409.40	1341398.42	053° 17' 38.24"	039° 51' 08.38"	Картометрический метод	5.00	–
1949	495428.99	1341353.40	053° 17' 38.90"	039° 51' 05.97"	Картометрический метод	5.00	–
1950	495448.22	1341333.20	053° 17' 39.53"	039° 51' 04.90"	Картометрический метод	5.00	–
1951	495454.46	1341327.98	053° 17' 39.74"	039° 51' 04.63"	Картометрический метод	5.00	–
1952	495467.51	1341320.01	053° 17' 40.16"	039° 51' 04.21"	Картометрический метод	5.00	–
1953	495479.83	1341313.17	053° 17' 40.57"	039° 51' 03.85"	Картометрический метод	5.00	–
1954	495499.48	1341303.25	053° 17' 41.21"	039° 51' 03.34"	Картометрический метод	5.00	–
1955	495516.10	1341300.00	053° 17' 41.75"	039° 51' 03.18"	Картометрический метод	5.00	–
1956	495530.16	1341298.60	053° 17' 42.20"	039° 51' 03.12"	Картометрический метод	5.00	–
1957	495540.27	1341297.67	053° 17' 42.53"	039° 51' 03.08"	Картометрический метод	5.00	–
1958	495551.19	1341300.93	053° 17' 42.88"	039° 51' 03.27"	Картометрический метод	5.00	–
1959	495558.05	1341307.90	053° 17' 43.10"	039° 51' 03.65"	Картометрический метод	5.00	–
1960	495563.56	1341309.28	053° 17' 43.28"	039° 51' 03.73"	Картометрический метод	5.00	–
1961	495574.29	1341309.23	053° 17' 43.62"	039° 51' 03.74"	Картометрический метод	5.00	–
1962	495656.36	1341318.35	053° 17' 46.27"	039° 51' 04.32"	Картометрический метод	5.00	–
1963	495694.08	1341329.64	053° 17' 47.48"	039° 51' 04.96"	Картометрический метод	5.00	–
1964	495743.05	1341346.58	053° 17' 49.06"	039° 51' 05.93"	Картометрический метод	5.00	–
1965	495763.13	1341353.80	053° 17' 49.70"	039° 51' 06.34"	Картометрический метод	5.00	–
1966	495779.98	1341355.50	053° 17' 50.25"	039° 51' 06.45"	Картометрический метод	5.00	–
1967	495787.10	1341354.28	053° 17' 50.48"	039° 51' 06.39"	Картометрический метод	5.00	–
1968	495812.33	1341344.32	053° 17' 51.30"	039° 51' 05.88"	Картометрический метод	5.00	–
1969	495859.13	1341321.26	053° 17' 52.83"	039° 51' 04.68"	Картометрический метод	5.00	–
1970	495883.20	1341317.31	053° 17' 53.61"	039° 51' 04.49"	Картометрический метод	5.00	–
1971	495901.68	1341317.20	053° 17' 54.21"	039° 51' 04.51"	Картометрический метод	5.00	–
1972	495913.88	1341315.10	053° 17' 54.60"	039° 51' 04.41"	Картометрический метод	5.00	–
1973	495924.36	1341310.90	053° 17' 54.94"	039° 51' 04.19"	Картометрический метод	5.00	–
1974	495933.79	1341310.88	053° 17' 55.25"	039° 51' 04.20"	Картометрический метод	5.00	–
1975	495948.47	1341318.75	053° 17' 55.72"	039° 51' 04.64"	Картометрический метод	5.00	–
1976	495953.09	1341326.42	053° 17' 55.86"	039° 51' 05.06"	Картометрический метод	5.00	–
1977	495952.36	1341332.79	053° 17' 55.83"	039° 51' 05.40"	Картометрический метод	5.00	–
1978	495939.89	1341351.00	053° 17' 55.42"	039° 51' 06.37"	Картометрический метод	5.00	–
1979	495907.62	1341385.70	053° 17' 54.35"	039° 51' 08.21"	Картометрический метод	5.00	–
1980	495891.92	1341407.14	053° 17' 53.83"	039° 51' 09.35"	Картометрический метод	5.00	–
1981	495885.06	1341417.37	053° 17' 53.61"	039° 51' 09.90"	Картометрический метод	5.00	–
1982	495882.39	1341427.48	053° 17' 53.51"	039° 51' 10.44"	Картометрический метод	5.00	–
1983	495883.90	1341439.57	053° 17' 53.55"	039° 51' 11.09"	Картометрический метод	5.00	–
1984	495892.50	1341451.54	053° 17' 53.82"	039° 51' 11.75"	Картометрический метод	5.00	–
1985	495901.68	1341462.34	053° 17' 54.12"	039° 51' 12.34"	Картометрический метод	5.00	–

1986	495912.81	1341473.20	053° 17' 54.47"	039° 51' 12.94"	Картометрический метод	5.00	–
1987	495927.20	1341477.99	053° 17' 54.93"	039° 51' 13.21"	Картометрический метод	5.00	–
1988	495957.23	1341480.85	053° 17' 55.90"	039° 51' 13.40"	Картометрический метод	5.00	–
1989	495981.93	1341492.51	053° 17' 56.69"	039° 51' 14.05"	Картометрический метод	5.00	–
1990	496013.04	1341496.48	053° 17' 57.70"	039° 51' 14.30"	Картометрический метод	5.00	–
1991	496034.07	1341490.32	053° 17' 58.38"	039° 51' 13.99"	Картометрический метод	5.00	–
1992	496049.71	1341480.56	053° 17' 58.89"	039° 51' 13.48"	Картометрический метод	5.00	–
1993	496071.54	1341462.86	053° 17' 59.61"	039° 51' 12.55"	Картометрический метод	5.00	–
1994	496089.07	1341440.45	053° 18' 00.19"	039° 51' 11.35"	Картометрический метод	5.00	–
1995	496102.76	1341416.44	053° 18' 00.65"	039° 51' 10.07"	Картометрический метод	5.00	–
1996	496108.01	1341390.43	053° 18' 00.83"	039° 51' 08.67"	Картометрический метод	5.00	–
1997	496123.32	1341363.87	053° 18' 01.34"	039° 51' 07.26"	Картометрический метод	5.00	–
1998	496136.43	1341351.25	053° 18' 01.78"	039° 51' 06.59"	Картометрический метод	5.00	–
1999	496146.07	1341344.51	053° 18' 02.09"	039° 51' 06.23"	Картометрический метод	5.00	–
2000	496157.93	1341336.14	053° 18' 02.48"	039° 51' 05.79"	Картометрический метод	5.00	–
2001	496166.76	1341325.68	053° 18' 02.77"	039° 51' 05.24"	Картометрический метод	5.00	–
2002	496188.48	1341312.78	053° 18' 03.48"	039° 51' 04.57"	Картометрический метод	5.00	–
2003	496200.43	1341309.39	053° 18' 03.87"	039° 51' 04.40"	Картометрический метод	5.00	–
2004	496239.27	1341293.51	053° 18' 05.14"	039° 51' 03.58"	Картометрический метод	5.00	–
2005	496256.16	1341287.85	053° 18' 05.69"	039° 51' 03.29"	Картометрический метод	5.00	–
2006	496269.02	1341291.17	053° 18' 06.10"	039° 51' 03.48"	Картометрический метод	5.00	–
2007	496274.83	1341291.17	053° 18' 06.29"	039° 51' 03.49"	Картометрический метод	5.00	–
2008	496292.15	1341288.96	053° 18' 06.85"	039° 51' 03.39"	Картометрический метод	5.00	–
2009	496305.40	1341286.28	053° 18' 07.28"	039° 51' 03.26"	Картометрический метод	5.00	–
2010	496310.63	1341281.87	053° 18' 07.45"	039° 51' 03.02"	Картометрический метод	5.00	–
2011	496317.48	1341269.09	053° 18' 07.68"	039° 51' 02.34"	Картометрический метод	5.00	–
2012	496319.32	1341261.42	053° 18' 07.75"	039° 51' 01.93"	Картометрический метод	5.00	–
2013	496319.32	1341245.15	053° 18' 07.76"	039° 51' 01.05"	Картометрический метод	5.00	–
2014	496314.40	1341222.84	053° 18' 07.61"	039° 50' 59.84"	Картометрический метод	5.00	–
2015	496311.60	1341210.13	053° 18' 07.53"	039° 50' 59.15"	Картометрический метод	5.00	–
2016	496294.59	1341160.27	053° 18' 07.01"	039° 50' 56.44"	Картометрический метод	5.00	–
2017	496274.42	1341108.40	053° 18' 06.39"	039° 50' 53.62"	Картометрический метод	5.00	–
2018	496260.89	1341085.59	053° 18' 05.96"	039° 50' 52.38"	Картометрический метод	5.00	–
2019	496255.54	1341072.11	053° 18' 05.80"	039° 50' 51.64"	Картометрический метод	5.00	–
2020	496254.84	1341064.90	053° 18' 05.78"	039° 50' 51.25"	Картометрический метод	5.00	–
2021	496253.91	1341056.77	053° 18' 05.76"	039° 50' 50.81"	Картометрический метод	5.00	–
2022	496250.31	1341046.66	053° 18' 05.65"	039° 50' 50.26"	Картометрический метод	5.00	–
2023	496250.31	1341041.43	053° 18' 05.65"	039° 50' 49.98"	Картометрический метод	5.00	–

2024	496254.03	1341027.83	053° 18' 05.78"	039° 50' 49.25"	Картометрический метод	5.00	–
2025	496263.33	1341012.61	053° 18' 06.09"	039° 50' 48.44"	Картометрический метод	5.00	–
2026	496267.86	1341005.81	053° 18' 06.24"	039° 50' 48.08"	Картометрический метод	5.00	–
2027	496285.61	1340986.98	053° 18' 06.82"	039° 50' 47.08"	Картометрический метод	5.00	–
2028	496291.71	1340977.31	053° 18' 07.03"	039° 50' 46.56"	Картометрический метод	5.00	–
2029	496296.57	1340969.91	053° 18' 07.19"	039° 50' 46.17"	Картометрический метод	5.00	–
2030	496309.23	1340957.65	053° 18' 07.61"	039° 50' 45.52"	Картометрический метод	5.00	–
2031	496322.03	1340944.46	053° 18' 08.03"	039° 50' 44.82"	Картометрический метод	5.00	–
2032	496327.40	1340935.14	053° 18' 08.21"	039° 50' 44.32"	Картометрический метод	5.00	–
2033	496332.47	1340914.82	053° 18' 08.38"	039° 50' 43.23"	Картометрический метод	5.00	–
2034	496337.99	1340904.88	053° 18' 08.57"	039° 50' 42.70"	Картометрический метод	5.00	–
2035	496345.26	1340897.21	053° 18' 08.81"	039° 50' 42.29"	Картометрический метод	5.00	–
2036	496355.42	1340889.54	053° 18' 09.14"	039° 50' 41.89"	Картометрический метод	5.00	–
2037	496361.35	1340885.53	053° 18' 09.34"	039° 50' 41.68"	Картометрический метод	5.00	–
2038	496374.95	1340876.88	053° 18' 09.78"	039° 50' 41.23"	Картометрический метод	5.00	–
2039	496384.30	1340862.29	053° 18' 10.09"	039° 50' 40.45"	Картометрический метод	5.00	–
2040	496395.69	1340854.22	053° 18' 10.47"	039° 50' 40.02"	Картометрический метод	5.00	–
2041	496400.75	1340848.35	053° 18' 10.63"	039° 50' 39.71"	Картометрический метод	5.00	–
2042	496406.44	1340837.13	053° 18' 10.82"	039° 50' 39.11"	Картометрический метод	5.00	–
2043	496412.08	1340825.45	053° 18' 11.01"	039° 50' 38.49"	Картометрический метод	5.00	–
2044	496410.78	1340812.21	053° 18' 10.98"	039° 50' 37.77"	Картометрический метод	5.00	–
2045	496406.87	1340798.34	053° 18' 10.86"	039° 50' 37.02"	Картометрический метод	5.00	–
2046	496401.35	1340786.08	053° 18' 10.69"	039° 50' 36.35"	Картометрический метод	5.00	–
2047	496405.39	1340784.20	053° 18' 10.82"	039° 50' 36.25"	Картометрический метод	5.00	–
2048	496411.72	1340785.28	053° 18' 11.03"	039° 50' 36.32"	Картометрический метод	5.00	–
2049	496419.13	1340783.12	053° 18' 11.27"	039° 50' 36.21"	Картометрический метод	5.00	–
2050	496427.88	1340775.66	053° 18' 11.56"	039° 50' 35.82"	Картометрический метод	5.00	–
2051	496431.89	1340769.27	053° 18' 11.69"	039° 50' 35.48"	Картометрический метод	5.00	–
2052	496437.06	1340759.16	053° 18' 11.86"	039° 50' 34.93"	Картометрический метод	5.00	–
2053	496444.73	1340739.34	053° 18' 12.12"	039° 50' 33.87"	Картометрический метод	5.00	–
2054	496447.11	1340728.88	053° 18' 12.21"	039° 50' 33.31"	Картометрический метод	5.00	–
2055	496449.09	1340710.41	053° 18' 12.28"	039° 50' 32.32"	Картометрический метод	5.00	–
2056	496452.17	1340699.25	053° 18' 12.39"	039° 50' 31.72"	Картометрический метод	5.00	–
2057	496453.16	1340691.17	053° 18' 12.42"	039° 50' 31.28"	Картометрический метод	5.00	–
2058	496451.24	1340682.57	053° 18' 12.37"	039° 50' 30.81"	Картометрический метод	5.00	–
2059	496446.73	1340671.98	053° 18' 12.23"	039° 50' 30.24"	Картометрический метод	5.00	–
2060	496441.48	1340655.09	053° 18' 12.07"	039° 50' 29.32"	Картометрический метод	5.00	–
2061	496440.72	1340645.79	053° 18' 12.05"	039° 50' 28.82"	Картометрический метод	5.00	–

2062	496443.75	1340627.25	053° 18' 12.16"	039° 50' 27.82"	Картометрический метод	5.00	–
2063	496446.13	1340614.24	053° 18' 12.24"	039° 50' 27.12"	Картометрический метод	5.00	–
2064	496447.89	1340599.15	053° 18' 12.31"	039° 50' 26.31"	Картометрический метод	5.00	–
2065	496453.91	1340571.19	053° 18' 12.52"	039° 50' 24.80"	Картометрический метод	5.00	–
2066	496455.07	1340563.11	053° 18' 12.57"	039° 50' 24.37"	Картометрический метод	5.00	–
2067	496453.21	1340556.43	053° 18' 12.51"	039° 50' 24.01"	Картометрический метод	5.00	–
2068	496448.04	1340549.80	053° 18' 12.35"	039° 50' 23.64"	Картометрический метод	5.00	–
2069	496444.27	1340544.40	053° 18' 12.23"	039° 50' 23.35"	Картометрический метод	5.00	–
2070	496445.37	1340538.18	053° 18' 12.27"	039° 50' 23.01"	Картометрический метод	5.00	–
2071	496449.90	1340526.04	053° 18' 12.42"	039° 50' 22.36"	Картометрический метод	5.00	–
2072	496456.88	1340518.89	053° 18' 12.65"	039° 50' 21.98"	Картометрический метод	5.00	–
2073	496464.20	1340510.87	053° 18' 12.89"	039° 50' 21.56"	Картометрический метод	5.00	–
2074	496474.31	1340497.51	053° 18' 13.23"	039° 50' 20.85"	Картометрический метод	5.00	–
2075	496476.75	1340491.64	053° 18' 13.31"	039° 50' 20.53"	Картометрический метод	5.00	–
2076	496479.07	1340482.98	053° 18' 13.39"	039° 50' 20.07"	Картометрический метод	5.00	–
2077	496485.06	1340472.81	053° 18' 13.59"	039° 50' 19.53"	Картометрический метод	5.00	–
2078	496487.44	1340465.49	053° 18' 13.67"	039° 50' 19.13"	Картометрический метод	5.00	–
2079	496490.63	1340461.37	053° 18' 13.78"	039° 50' 18.91"	Картометрический метод	5.00	–
2080	496496.10	1340453.93	053° 18' 13.96"	039° 50' 18.52"	Картометрический метод	5.00	–
2081	496500.05	1340449.92	053° 18' 14.09"	039° 50' 18.30"	Картометрический метод	5.00	–
2082	496503.42	1340445.50	053° 18' 14.20"	039° 50' 18.07"	Картометрический метод	5.00	–
2083	496504.23	1340440.86	053° 18' 14.23"	039° 50' 17.82"	Картометрический метод	5.00	–
2084	496503.65	1340436.56	053° 18' 14.21"	039° 50' 17.59"	Картометрический метод	5.00	–
2085	496503.65	1340430.86	053° 18' 14.22"	039° 50' 17.28"	Картометрический метод	5.00	–
2086	496507.25	1340425.98	053° 18' 14.34"	039° 50' 17.02"	Картометрический метод	5.00	–
2087	496517.13	1340415.99	053° 18' 14.66"	039° 50' 16.49"	Картометрический метод	5.00	–
2088	496531.08	1340401.23	053° 18' 15.12"	039° 50' 15.71"	Картометрический метод	5.00	–
2089	496541.42	1340393.44	053° 18' 15.46"	039° 50' 15.30"	Картометрический метод	5.00	–
2090	496549.55	1340394.49	053° 18' 15.72"	039° 50' 15.36"	Картометрический метод	5.00	–
2091	496555.01	1340398.09	053° 18' 15.90"	039° 50' 15.56"	Картометрический метод	5.00	–
2092	496560.59	1340398.56	053° 18' 16.08"	039° 50' 15.59"	Картометрический метод	5.00	–
2093	496565.94	1340397.39	053° 18' 16.25"	039° 50' 15.54"	Картометрический метод	5.00	–
2094	496582.79	1340391.35	053° 18' 16.80"	039° 50' 15.23"	Картометрический метод	5.00	–
2095	496594.76	1340387.75	053° 18' 17.19"	039° 50' 15.05"	Картометрический метод	5.00	–
2096	496606.50	1340382.40	053° 18' 17.57"	039° 50' 14.77"	Картометрический метод	5.00	–
2097	496619.40	1340377.52	053° 18' 17.99"	039° 50' 14.52"	Картометрический метод	5.00	–
2098	496630.20	1340374.50	053° 18' 18.34"	039° 50' 14.37"	Картометрический метод	5.00	–
2099	496645.77	1340373.22	053° 18' 18.85"	039° 50' 14.31"	Картометрический метод	5.00	–

2100	496672.33	1340368.57	053° 18' 19.71"	039° 50' 14.09"	Картометрический метод	5.00	–
2101	496701.44	1340356.60	053° 18' 20.66"	039° 50' 13.47"	Картометрический метод	5.00	–
2102	496711.10	1340352.56	053° 18' 20.97"	039° 50' 13.26"	Картометрический метод	5.00	–
2103	496715.40	1340348.00	053° 18' 21.12"	039° 50' 13.02"	Картометрический метод	5.00	–
2104	496714.05	1340339.65	053° 18' 21.08"	039° 50' 12.57"	Картометрический метод	5.00	–
2105	496715.94	1340333.46	053° 18' 21.14"	039° 50' 12.24"	Картометрический метод	5.00	–
2106	496722.40	1340332.65	053° 18' 21.35"	039° 50' 12.20"	Картометрический метод	5.00	–
2107	496730.96	1340329.64	053° 18' 21.63"	039° 50' 12.05"	Картометрический метод	5.00	–
2108	496733.28	1340326.85	053° 18' 21.71"	039° 50' 11.90"	Картометрический метод	5.00	–
2109	496732.64	1340322.14	053° 18' 21.69"	039° 50' 11.64"	Картометрический метод	5.00	–
2110	496728.19	1340316.76	053° 18' 21.55"	039° 50' 11.35"	Картометрический метод	5.00	–
2111	496725.90	1340309.75	053° 18' 21.48"	039° 50' 10.97"	Картометрический метод	5.00	–
2112	496731.16	1340295.61	053° 18' 21.66"	039° 50' 10.21"	Картометрический метод	5.00	–
2113	496737.89	1340279.86	053° 18' 21.89"	039° 50' 09.37"	Картометрический метод	5.00	–
2114	496744.49	1340266.12	053° 18' 22.11"	039° 50' 08.63"	Картометрический метод	5.00	–
2115	496751.90	1340249.69	053° 18' 22.36"	039° 50' 07.75"	Картометрический метод	5.00	–
2116	496764.82	1340240.80	053° 18' 22.78"	039° 50' 07.29"	Картометрический метод	5.00	–
2117	496769.94	1340231.51	053° 18' 22.95"	039° 50' 06.79"	Картометрический метод	5.00	–
2118	496770.75	1340223.16	053° 18' 22.98"	039° 50' 06.34"	Картометрический метод	5.00	–
2119	496767.65	1340218.99	053° 18' 22.88"	039° 50' 06.11"	Картометрический метод	5.00	–
2120	496768.73	1340212.39	053° 18' 22.92"	039° 50' 05.76"	Картометрический метод	5.00	–
2121	496773.85	1340201.75	053° 18' 23.10"	039° 50' 05.19"	Картометрический метод	5.00	–
2122	496785.70	1340174.14	053° 18' 23.50"	039° 50' 03.71"	Картометрический метод	5.00	–
2123	496794.59	1340150.57	053° 18' 23.80"	039° 50' 02.44"	Картометрический метод	5.00	–
2124	496796.74	1340142.63	053° 18' 23.87"	039° 50' 02.02"	Картометрический метод	5.00	–
2125	496794.45	1340137.51	053° 18' 23.80"	039° 50' 01.74"	Картометрический метод	5.00	–
2126	496790.14	1340134.14	053° 18' 23.66"	039° 50' 01.55"	Картометрический метод	5.00	–
2127	496789.33	1340126.06	053° 18' 23.64"	039° 50' 01.12"	Картометрический метод	5.00	–
2128	496794.18	1340115.29	053° 18' 23.81"	039° 50' 00.54"	Картометрический метод	5.00	–
2129	496805.49	1340101.69	053° 18' 24.18"	039° 49' 59.82"	Картометрический метод	5.00	–
2130	496807.42	1340091.06	053° 18' 24.25"	039° 49' 59.25"	Картометрический метод	5.00	–
2131	496806.84	1340085.49	053° 18' 24.23"	039° 49' 58.94"	Картометрический метод	5.00	–
2132	496803.70	1340078.51	053° 18' 24.14"	039° 49' 58.56"	Картометрический метод	5.00	–
2133	496794.52	1340062.13	053° 18' 23.85"	039° 49' 57.67"	Картометрический метод	5.00	–
2134	496785.34	1340042.26	053° 18' 23.56"	039° 49' 56.59"	Картометрический метод	5.00	–
2135	496773.61	1340022.62	053° 18' 23.20"	039° 49' 55.52"	Картометрический метод	5.00	–
2136	496761.99	1340010.30	053° 18' 22.83"	039° 49' 54.84"	Картометрический метод	5.00	–
2137	496756.64	1340005.53	053° 18' 22.66"	039° 49' 54.58"	Картометрический метод	5.00	–

2138	496751.76	1340002.74	053° 18' 22.50"	039° 49' 54.42"	Картометрический метод	5.00	–
2139	496736.54	1339998.68	053° 18' 22.01"	039° 49' 54.18"	Картометрический метод	5.00	–
2140	496723.64	1339993.45	053° 18' 21.60"	039° 49' 53.89"	Картометрический метод	5.00	–
2141	496707.25	1339988.92	053° 18' 21.07"	039° 49' 53.63"	Картометрический метод	5.00	–
2142	496688.77	1339985.08	053° 18' 20.48"	039° 49' 53.40"	Картометрический метод	5.00	–
2143	496674.46	1339983.18	053° 18' 20.02"	039° 49' 53.28"	Картометрический метод	5.00	–
2144	496672.71	1339987.62	053° 18' 19.96"	039° 49' 53.52"	Картометрический метод	5.00	–
2145	496682.81	1339996.11	053° 18' 20.28"	039° 49' 53.99"	Картометрический метод	5.00	–
2146	496681.46	1340000.42	053° 18' 20.23"	039° 49' 54.22"	Картометрический метод	5.00	–
2147	496677.27	1340000.89	053° 18' 20.10"	039° 49' 54.24"	Картометрический метод	5.00	–
2148	496671.22	1339997.75	053° 18' 19.90"	039° 49' 54.07"	Картометрический метод	5.00	–
2149	496657.05	1339990.54	053° 18' 19.45"	039° 49' 53.66"	Картометрический метод	5.00	–
2150	496644.73	1339983.22	053° 18' 19.05"	039° 49' 53.26"	Картометрический метод	5.00	–
2151	496634.85	1339975.20	053° 18' 18.74"	039° 49' 52.81"	Картометрический метод	5.00	–
2152	496626.95	1339968.81	053° 18' 18.49"	039° 49' 52.46"	Картометрический метод	5.00	–
2153	496616.03	1339963.93	053° 18' 18.14"	039° 49' 52.19"	Картометрический метод	5.00	–
2154	496607.08	1339961.84	053° 18' 17.85"	039° 49' 52.06"	Картометрический метод	5.00	–
2155	496597.43	1339959.40	053° 18' 17.54"	039° 49' 51.92"	Картометрический метод	5.00	–
2156	496588.25	1339953.12	053° 18' 17.25"	039° 49' 51.57"	Картометрический метод	5.00	–
2157	496577.79	1339944.52	053° 18' 16.91"	039° 49' 51.10"	Картометрический метод	5.00	–
2158	496567.57	1339929.30	053° 18' 16.59"	039° 49' 50.27"	Картометрический метод	5.00	–
2159	496557.46	1339918.84	053° 18' 16.27"	039° 49' 49.69"	Картометрический метод	5.00	–
2160	496551.18	1339913.96	053° 18' 16.07"	039° 49' 49.42"	Картометрический метод	5.00	–
2161	496541.53	1339910.47	053° 18' 15.76"	039° 49' 49.22"	Картометрический метод	5.00	–
2162	496528.98	1339908.38	053° 18' 15.36"	039° 49' 49.10"	Картометрический метод	5.00	–
2163	496520.62	1339905.24	053° 18' 15.09"	039° 49' 48.92"	Картометрический метод	5.00	–
2164	496500.58	1339885.09	053° 18' 14.45"	039° 49' 47.81"	Картометрический метод	5.00	–
2165	496488.06	1339871.87	053° 18' 14.06"	039° 49' 47.09"	Картометрический метод	5.00	–
2166	496473.09	1339854.69	053° 18' 13.58"	039° 49' 46.14"	Картометрический метод	5.00	–
2167	496459.84	1339837.96	053° 18' 13.16"	039° 49' 45.23"	Картометрический метод	5.00	–
2168	496449.03	1339829.94	053° 18' 12.82"	039° 49' 44.78"	Картометрический метод	5.00	–
2169	496437.99	1339820.53	053° 18' 12.47"	039° 49' 44.26"	Картометрический метод	5.00	–
2170	496434.51	1339815.30	053° 18' 12.36"	039° 49' 43.98"	Картометрический метод	5.00	–
2171	496430.32	1339805.88	053° 18' 12.23"	039° 49' 43.46"	Картометрический метод	5.00	–
2172	496425.91	1339788.92	053° 18' 12.10"	039° 49' 42.54"	Картометрический метод	5.00	–
2173	496425.67	1339764.40	053° 18' 12.10"	039° 49' 41.22"	Картометрический метод	5.00	–
2174	496429.16	1339747.78	053° 18' 12.23"	039° 49' 40.33"	Картометрический метод	5.00	–
2175	496436.25	1339733.49	053° 18' 12.46"	039° 49' 39.56"	Картометрический метод	5.00	–

2176	496444.31	1339720.30	053° 18' 12.73"	039° 49' 38.86"	Картометрический метод	5.00	–
2177	496452.66	1339716.66	053° 18' 13.00"	039° 49' 38.67"	Картометрический метод	5.00	–
2178	496462.76	1339720.30	053° 18' 13.33"	039° 49' 38.88"	Картометрический метод	5.00	–
2179	496467.47	1339717.88	053° 18' 13.48"	039° 49' 38.75"	Картометрический метод	5.00	–
2180	496471.11	1339711.14	053° 18' 13.60"	039° 49' 38.39"	Картометрический метод	5.00	–
2181	496475.76	1339704.20	053° 18' 13.76"	039° 49' 38.02"	Картометрический метод	5.00	–
2182	496491.91	1339690.95	053° 18' 14.29"	039° 49' 37.32"	Картометрический метод	5.00	–
2183	496516.20	1339674.45	053° 18' 15.09"	039° 49' 36.46"	Картометрический метод	5.00	–
2184	496533.40	1339665.56	053° 18' 15.65"	039° 49' 35.99"	Картометрический метод	5.00	–
2185	496557.92	1339660.16	053° 18' 16.44"	039° 49' 35.73"	Картометрический метод	5.00	–
2186	496572.45	1339657.02	053° 18' 16.91"	039° 49' 35.57"	Картометрический метод	5.00	–
2187	496584.42	1339652.95	053° 18' 17.30"	039° 49' 35.37"	Картометрический метод	5.00	–
2188	496592.43	1339649.00	053° 18' 17.57"	039° 49' 35.16"	Картометрический метод	5.00	–
2189	496602.54	1339637.61	053° 18' 17.90"	039° 49' 34.56"	Картометрический метод	5.00	–
2190	496610.56	1339623.09	053° 18' 18.17"	039° 49' 33.78"	Картометрический метод	5.00	–
2191	496618.23	1339604.73	053° 18' 18.43"	039° 49' 32.80"	Картометрический метод	5.00	–
2192	496622.42	1339583.34	053° 18' 18.58"	039° 49' 31.65"	Картометрический метод	5.00	–
2193	496621.60	1339563.70	053° 18' 18.56"	039° 49' 30.58"	Картометрический метод	5.00	–
2194	496616.95	1339545.46	053° 18' 18.42"	039° 49' 29.59"	Картометрический метод	5.00	–
2195	496611.60	1339530.65	053° 18' 18.26"	039° 49' 28.79"	Картометрический метод	5.00	–
2196	496604.64	1339514.78	053° 18' 18.04"	039° 49' 27.93"	Картометрический метод	5.00	–
2197	496604.29	1339503.16	053° 18' 18.04"	039° 49' 27.30"	Картометрический метод	5.00	–
2198	496606.26	1339495.84	053° 18' 18.11"	039° 49' 26.90"	Картометрический метод	5.00	–
2199	496611.49	1339487.82	053° 18' 18.28"	039° 49' 26.48"	Картометрический метод	5.00	–
2200	496618.35	1339480.61	053° 18' 18.51"	039° 49' 26.10"	Картометрический метод	5.00	–
2201	496619.40	1339474.69	053° 18' 18.54"	039° 49' 25.78"	Картометрический метод	5.00	–
2202	496618.70	1339467.71	053° 18' 18.53"	039° 49' 25.40"	Картометрический метод	5.00	–
2203	496616.03	1339462.25	053° 18' 18.44"	039° 49' 25.10"	Картометрический метод	5.00	–
2204	496610.68	1339454.12	053° 18' 18.27"	039° 49' 24.66"	Картометрический метод	5.00	–
2205	496608.12	1339444.24	053° 18' 18.20"	039° 49' 24.12"	Картометрический метод	5.00	–
2206	496607.89	1339425.06	053° 18' 18.20"	039° 49' 23.09"	Картометрический метод	5.00	–
2207	496611.49	1339403.91	053° 18' 18.33"	039° 49' 21.95"	Картометрический метод	5.00	–
2208	496618.70	1339384.74	053° 18' 18.58"	039° 49' 20.92"	Картометрический метод	5.00	–
2209	496628.81	1339364.64	053° 18' 18.91"	039° 49' 19.84"	Картометрический метод	5.00	–
2210	496637.99	1339350.46	053° 18' 19.22"	039° 49' 19.09"	Картометрический метод	5.00	–
2211	496650.42	1339331.40	053° 18' 19.63"	039° 49' 18.07"	Картометрический метод	5.00	–
2212	496656.47	1339323.26	053° 18' 19.83"	039° 49' 17.64"	Картометрический метод	5.00	–
2213	496661.70	1339312.46	053° 18' 20.01"	039° 49' 17.06"	Картометрический метод	5.00	–

2214	496667.39	1339298.74	053° 18' 20.20"	039° 49' 16.33"	Картометрический метод	5.00	–
2215	496670.30	1339289.91	053° 18' 20.30"	039° 49' 15.85"	Картометрический метод	5.00	–
2216	496677.38	1339279.80	053° 18' 20.54"	039° 49' 15.31"	Картометрический метод	5.00	–
2217	496686.45	1339268.65	053° 18' 20.84"	039° 49' 14.72"	Картометрический метод	5.00	–
2218	496693.89	1339261.21	053° 18' 21.08"	039° 49' 14.33"	Картометрический метод	5.00	–
2219	496700.63	1339252.84	053° 18' 21.31"	039° 49' 13.88"	Картометрический метод	5.00	–
2220	496706.20	1339248.77	053° 18' 21.49"	039° 49' 13.67"	Картометрический метод	5.00	–
2221	496717.24	1339241.22	053° 18' 21.85"	039° 49' 13.27"	Картометрический метод	5.00	–
2222	496723.87	1339234.71	053° 18' 22.07"	039° 49' 12.93"	Картометрический метод	5.00	–
2223	496728.40	1339227.86	053° 18' 22.22"	039° 49' 12.56"	Картометрический метод	5.00	–
2224	496736.65	1339209.38	053° 18' 22.50"	039° 49' 11.57"	Картометрический метод	5.00	–
2225	496740.02	1339200.55	053° 18' 22.61"	039° 49' 11.10"	Картометрический метод	5.00	–
2226	496749.67	1339183.81	053° 18' 22.93"	039° 49' 10.20"	Картометрический метод	5.00	–
2227	496764.89	1339167.54	053° 18' 23.43"	039° 49' 09.34"	Картометрический метод	5.00	–
2228	496788.71	1339145.46	053° 18' 24.22"	039° 49' 08.17"	Картометрический метод	5.00	–
2229	496813.58	1339127.68	053° 18' 25.03"	039° 49' 07.24"	Картометрический метод	5.00	–
2230	496842.40	1339108.16	053° 18' 25.98"	039° 49' 06.21"	Картометрический метод	5.00	–
2231	496869.01	1339093.87	053° 18' 26.85"	039° 49' 05.47"	Картометрический метод	5.00	–
2232	496884.01	1339088.98	053° 18' 27.33"	039° 49' 05.22"	Картометрический метод	5.00	–
2233	496899.58	1339088.87	053° 18' 27.84"	039° 49' 05.23"	Картометрический метод	5.00	–
2234	496915.38	1339092.24	053° 18' 28.35"	039° 49' 05.43"	Картометрический метод	5.00	–
2235	496930.14	1339094.91	053° 18' 28.82"	039° 49' 05.59"	Картометрический метод	5.00	–
2236	496942.46	1339097.93	053° 18' 29.22"	039° 49' 05.76"	Картометрический метод	5.00	–
2237	496963.03	1339097.24	053° 18' 29.88"	039° 49' 05.74"	Картометрический метод	5.00	–
2238	496981.39	1339097.47	053° 18' 30.48"	039° 49' 05.78"	Картометрический метод	5.00	–
2239	497002.89	1339094.80	053° 18' 31.18"	039° 49' 05.65"	Картометрический метод	5.00	–
2240	497030.78	1339092.82	053° 18' 32.08"	039° 49' 05.57"	Картометрический метод	5.00	–
2241	497038.45	1339092.25	053° 18' 32.33"	039° 49' 05.55"	Картометрический метод	5.00	–
2242	497069.95	1339089.92	053° 18' 33.35"	039° 49' 05.46"	Картометрический метод	5.00	–
2243	497089.00	1339088.41	053° 18' 33.96"	039° 49' 05.40"	Картометрический метод	5.00	–
2244	497103.30	1339087.13	053° 18' 34.43"	039° 49' 05.34"	Картометрический метод	5.00	–
2245	497114.57	1339090.50	053° 18' 34.79"	039° 49' 05.53"	Картометрический метод	5.00	–
2246	497124.56	1339097.70	053° 18' 35.11"	039° 49' 05.93"	Картометрический метод	5.00	–
2247	497142.34	1339112.69	053° 18' 35.67"	039° 49' 06.76"	Картометрический метод	5.00	–
2248	497158.38	1339123.62	053° 18' 36.19"	039° 49' 07.37"	Картометрический метод	5.00	–
2249	497174.53	1339138.38	053° 18' 36.70"	039° 49' 08.18"	Картометрический метод	5.00	–
2250	497199.06	1339153.25	053° 18' 37.48"	039° 49' 09.01"	Картометрический метод	5.00	–
2251	497212.30	1339157.20	053° 18' 37.91"	039° 49' 09.23"	Картометрический метод	5.00	–

2252	497227.53	1339156.04	053° 18' 38.40"	039° 49' 09.19"	Картометрический метод	5.00	–
2253	497239.61	1339152.44	053° 18' 38.80"	039° 49' 09.00"	Картометрический метод	5.00	–
2254	497248.44	1339145.70	053° 18' 39.09"	039° 49' 08.65"	Картометрический метод	5.00	–
2255	497256.93	1339136.40	053° 18' 39.37"	039° 49' 08.16"	Картометрический метод	5.00	–
2256	497264.95	1339126.99	053° 18' 39.63"	039° 49' 07.66"	Картометрический метод	5.00	–
2257	497269.83	1339122.92	053° 18' 39.79"	039° 49' 07.44"	Картометрический метод	5.00	–
2258	497274.71	1339115.60	053° 18' 39.95"	039° 49' 07.05"	Картометрический метод	5.00	–
2259	497278.43	1339108.63	053° 18' 40.08"	039° 49' 06.68"	Картометрический метод	5.00	–
2260	497284.00	1339101.54	053° 18' 40.26"	039° 49' 06.30"	Картометрический метод	5.00	–
2261	497289.93	1339092.71	053° 18' 40.46"	039° 49' 05.83"	Картометрический метод	5.00	–
2262	497294.81	1339088.75	053° 18' 40.62"	039° 49' 05.62"	Картометрический метод	5.00	–
2263	497305.85	1339080.74	053° 18' 40.98"	039° 49' 05.20"	Картометрический метод	5.00	–
2264	497320.15	1339068.30	053° 18' 41.45"	039° 49' 04.54"	Картометрический метод	5.00	–
2265	497340.95	1339047.85	053° 18' 42.14"	039° 49' 03.46"	Картометрический метод	5.00	–
2266	497362.91	1339029.72	053° 18' 42.86"	039° 49' 02.50"	Картометрический метод	5.00	–
2267	497388.13	1339014.50	053° 18' 43.68"	039° 49' 01.71"	Картометрический метод	5.00	–
2268	497404.98	1339002.41	053° 18' 44.23"	039° 49' 01.07"	Картометрический метод	5.00	–
2269	497436.24	1338981.03	053° 18' 45.26"	039° 48' 59.95"	Картометрический метод	5.00	–
2270	497451.23	1338972.66	053° 18' 45.75"	039° 48' 59.51"	Картометрический метод	5.00	–
2271	497461.11	1338963.71	053° 18' 46.07"	039° 48' 59.04"	Картометрический метод	5.00	–
2272	497478.77	1338953.14	053° 18' 46.65"	039° 48' 58.48"	Картометрический метод	5.00	–
2273	497489.35	1338949.07	053° 18' 46.99"	039° 48' 58.28"	Картометрический метод	5.00	–
2274	497498.06	1338951.51	053° 18' 47.28"	039° 48' 58.42"	Картометрический метод	5.00	–
2275	497500.97	1338955.93	053° 18' 47.37"	039° 48' 58.66"	Картометрический метод	5.00	–
2276	497501.32	1338968.36	053° 18' 47.37"	039° 48' 59.33"	Картометрический метод	5.00	–
2277	497505.04	1338979.28	053° 18' 47.48"	039° 48' 59.92"	Картометрический метод	5.00	–
2278	497512.59	1338983.82	053° 18' 47.73"	039° 49' 00.17"	Картометрический метод	5.00	–
2279	497530.72	1338984.98	053° 18' 48.31"	039° 49' 00.26"	Картометрический метод	5.00	–
2280	497552.91	1338984.98	053° 18' 49.03"	039° 49' 00.28"	Картометрический метод	5.00	–
2281	497568.84	1338986.14	053° 18' 49.54"	039° 49' 00.36"	Картометрический метод	5.00	–
2282	497574.65	1338988.47	053° 18' 49.73"	039° 49' 00.49"	Картометрический метод	5.00	–
2283	497580.46	1338990.91	053° 18' 49.92"	039° 49' 00.63"	Картометрический метод	5.00	–
2284	497587.31	1338991.25	053° 18' 50.14"	039° 49' 00.65"	Картометрический метод	5.00	–
2285	497593.70	1338990.09	053° 18' 50.34"	039° 49' 00.60"	Картометрический метод	5.00	–
2286	497602.65	1338987.77	053° 18' 50.64"	039° 49' 00.48"	Картометрический метод	5.00	–
2287	497620.32	1338982.77	053° 18' 51.21"	039° 49' 00.23"	Картометрический метод	5.00	–
2288	497628.45	1338977.89	053° 18' 51.48"	039° 48' 59.97"	Картометрический метод	5.00	–
2289	497637.17	1338969.17	053° 18' 51.76"	039° 48' 59.51"	Картометрический метод	5.00	–

2290	497647.74	1338957.79	053° 18' 52.11"	039° 48' 58.91"	Картометрический метод	5.00	–
2291	497653.20	1338948.60	053° 18' 52.29"	039° 48' 58.42"	Картометрический метод	5.00	–
2292	497657.50	1338938.61	053° 18' 52.44"	039° 48' 57.88"	Картометрический метод	5.00	–
2293	497664.71	1338925.25	053° 18' 52.68"	039° 48' 57.17"	Картометрический метод	5.00	–
2294	497674.35	1338911.07	053° 18' 53.00"	039° 48' 56.41"	Картометрический метод	5.00	–
2295	497683.60	1338903.45	053° 18' 53.30"	039° 48' 56.01"	Картометрический метод	5.00	–
2296	497703.64	1338881.20	053° 18' 53.97"	039° 48' 54.83"	Картометрический метод	5.00	–
2297	497712.82	1338871.44	053° 18' 54.27"	039° 48' 54.31"	Картометрический метод	5.00	–
2298	497714.45	1338868.30	053° 18' 54.32"	039° 48' 54.14"	Картометрический метод	5.00	–
2299	497715.84	1338861.80	053° 18' 54.37"	039° 48' 53.79"	Картометрический метод	5.00	–
2300	497716.42	1338849.13	053° 18' 54.40"	039° 48' 53.11"	Картометрический метод	5.00	–
2301	497720.02	1338832.63	053° 18' 54.52"	039° 48' 52.22"	Картометрический метод	5.00	–
2302	497725.25	1338819.96	053° 18' 54.70"	039° 48' 51.54"	Картометрический метод	5.00	–
2303	497727.35	1338810.90	053° 18' 54.77"	039° 48' 51.05"	Картометрический метод	5.00	–
2304	497726.76	1338805.09	053° 18' 54.76"	039° 48' 50.74"	Картометрический метод	5.00	–
2305	497720.84	1338798.00	053° 18' 54.57"	039° 48' 50.35"	Картометрический метод	5.00	–
2306	497711.66	1338791.37	053° 18' 54.28"	039° 48' 49.98"	Картометрический метод	5.00	–
2307	497701.43	1338787.54	053° 18' 53.95"	039° 48' 49.77"	Картометрический метод	5.00	–
2308	497683.77	1338779.40	053° 18' 53.38"	039° 48' 49.31"	Картометрический метод	5.00	–
2309	497669.24	1338768.48	053° 18' 52.92"	039° 48' 48.70"	Картометрический метод	5.00	–
2310	497657.97	1338754.07	053° 18' 52.57"	039° 48' 47.91"	Картометрический метод	5.00	–
2311	497645.30	1338730.59	053° 18' 52.17"	039° 48' 46.63"	Картометрический метод	5.00	–
2312	497638.10	1338707.59	053° 18' 51.95"	039° 48' 45.38"	Картометрический метод	5.00	–
2313	497634.21	1338685.48	053° 18' 51.84"	039° 48' 44.19"	Картометрический метод	5.00	–
2314	497633.05	1338654.11	053° 18' 51.82"	039° 48' 42.49"	Картометрический метод	5.00	–
2315	497630.73	1338619.83	053° 18' 51.76"	039° 48' 40.64"	Картометрический метод	5.00	–
2316	497633.05	1338586.42	053° 18' 51.86"	039° 48' 38.84"	Картометрический метод	5.00	–
2317	497640.90	1338551.26	053° 18' 52.14"	039° 48' 36.95"	Картометрический метод	5.00	–
2318	497646.42	1338532.96	053° 18' 52.32"	039° 48' 35.96"	Картометрический метод	5.00	–
2319	497656.87	1338522.50	053° 18' 52.67"	039° 48' 35.41"	Картометрический метод	5.00	–
2320	497675.63	1338507.24	053° 18' 53.28"	039° 48' 34.60"	Картометрический метод	5.00	–
2321	497699.69	1338483.76	053° 18' 54.08"	039° 48' 33.36"	Картометрический метод	5.00	–
2322	497705.50	1338473.89	053° 18' 54.27"	039° 48' 32.83"	Картометрический метод	5.00	–
2323	497715.96	1338455.53	053° 18' 54.62"	039° 48' 31.85"	Картометрический метод	5.00	–
2324	497719.33	1338447.97	053° 18' 54.73"	039° 48' 31.45"	Картометрический метод	5.00	–
2325	497722.81	1338436.82	053° 18' 54.85"	039° 48' 30.85"	Картометрический метод	5.00	–
2326	497732.67	1338421.14	053° 18' 55.18"	039° 48' 30.01"	Картометрический метод	5.00	–
2327	497759.15	1338377.13	053° 18' 56.06"	039° 48' 27.66"	Картометрический метод	5.00	–

2328	497774.06	1338354.71	053° 18' 56.56"	039° 48' 26.47"	Картометрический метод	5.00	–
2329	497780.57	1338341.29	053° 18' 56.78"	039° 48' 25.75"	Картометрический метод	5.00	–
2330	497785.10	1338329.55	053° 18' 56.93"	039° 48' 25.12"	Картометрический метод	5.00	–
2331	497791.49	1338322.81	053° 18' 57.14"	039° 48' 24.76"	Картометрический метод	5.00	–
2332	497813.81	1338312.01	053° 18' 57.87"	039° 48' 24.20"	Картометрический метод	5.00	–
2333	497825.08	1338311.19	053° 18' 58.24"	039° 48' 24.17"	Картометрический метод	5.00	–
2334	497841.58	1338314.10	053° 18' 58.77"	039° 48' 24.34"	Картометрический метод	5.00	–
2335	497864.94	1338322.35	053° 18' 59.52"	039° 48' 24.81"	Картометрический метод	5.00	–
2336	497879.58	1338335.25	053° 18' 59.98"	039° 48' 25.52"	Картометрический метод	5.00	–
2337	497890.04	1338344.55	053° 19' 00.32"	039° 48' 26.03"	Картометрический метод	5.00	–
2338	497902.82	1338346.75	053° 19' 00.73"	039° 48' 26.16"	Картометрический метод	5.00	–
2339	497948.49	1338346.87	053° 19' 02.20"	039° 48' 26.22"	Картометрический метод	5.00	–
2340	497974.64	1338347.45	053° 19' 03.05"	039° 48' 26.27"	Картометрический метод	5.00	–
2341	497986.96	1338355.35	053° 19' 03.44"	039° 48' 26.71"	Картометрический метод	5.00	–
2342	497996.14	1338367.79	053° 19' 03.73"	039° 48' 27.39"	Картометрический метод	5.00	–
2343	498010.67	1338396.96	053° 19' 04.19"	039° 48' 28.98"	Картометрический метод	5.00	–
2344	498033.33	1338422.06	053° 19' 04.90"	039° 48' 30.36"	Картометрический метод	5.00	–
2345	498048.43	1338433.91	053° 19' 05.38"	039° 48' 31.02"	Картометрический метод	5.00	–
2346	498064.70	1338440.42	053° 19' 05.91"	039° 48' 31.39"	Картометрический метод	5.00	–
2347	498092.13	1338451.81	053° 19' 06.79"	039° 48' 32.03"	Картометрический метод	5.00	–
2348	498105.26	1338454.48	053° 19' 07.21"	039° 48' 32.19"	Картометрический метод	5.00	–
2349	498120.72	1338458.20	053° 19' 07.71"	039° 48' 32.40"	Картометрический метод	5.00	–
2350	498158.72	1338454.94	053° 19' 08.94"	039° 48' 32.26"	Картометрический метод	5.00	–
2351	498169.64	1338453.55	053° 19' 09.29"	039° 48' 32.20"	Картометрический метод	5.00	–
2352	498185.10	1338449.13	053° 19' 09.80"	039° 48' 31.98"	Картометрический метод	5.00	–
2353	498212.52	1338434.03	053° 19' 10.69"	039° 48' 31.19"	Картометрический метод	5.00	–
2354	498228.33	1338422.17	053° 19' 11.21"	039° 48' 30.56"	Картометрический метод	5.00	–
2355	498235.42	1338414.39	053° 19' 11.44"	039° 48' 30.15"	Картометрический метод	5.00	–
2356	498243.20	1338392.66	053° 19' 11.71"	039° 48' 28.98"	Картометрический метод	5.00	–
2357	498245.99	1338377.90	053° 19' 11.81"	039° 48' 28.19"	Картометрический метод	5.00	–
2358	498243.55	1338361.63	053° 19' 11.74"	039° 48' 27.31"	Картометрический метод	5.00	–
2359	498231.81	1338339.90	053° 19' 11.37"	039° 48' 26.12"	Картометрический метод	5.00	–
2360	498217.52	1338319.68	053° 19' 10.92"	039° 48' 25.02"	Картометрический метод	5.00	–
2361	498197.18	1338302.83	053° 19' 10.27"	039° 48' 24.09"	Картометрический метод	5.00	–
2362	498179.29	1338292.95	053° 19' 09.70"	039° 48' 23.54"	Картометрический метод	5.00	–
2363	498169.53	1338291.32	053° 19' 09.39"	039° 48' 23.44"	Картометрический метод	5.00	–
2364	498160.69	1338292.13	053° 19' 09.10"	039° 48' 23.47"	Картометрический метод	5.00	–
2365	498152.56	1338290.16	053° 19' 08.84"	039° 48' 23.36"	Картометрический метод	5.00	–

2366	498139.19	1338283.53	053° 19' 08.41"	039° 48' 22.99"	Картометрический метод	5.00	–
2367	498119.79	1338273.89	053° 19' 07.79"	039° 48' 22.45"	Картометрический метод	5.00	–
2368	498090.27	1338261.92	053° 19' 06.84"	039° 48' 21.77"	Картометрический метод	5.00	–
2369	498054.24	1338250.18	053° 19' 05.68"	039° 48' 21.10"	Картометрический метод	5.00	–
2370	498028.45	1338239.03	053° 19' 04.86"	039° 48' 20.47"	Картометрический метод	5.00	–
2371	497999.86	1338224.73	053° 19' 03.94"	039° 48' 19.67"	Картометрический метод	5.00	–
2372	497994.28	1338219.85	053° 19' 03.76"	039° 48' 19.40"	Картометрический метод	5.00	–
2373	497990.68	1338213.00	053° 19' 03.65"	039° 48' 19.03"	Картометрический метод	5.00	–
2374	497984.98	1338194.40	053° 19' 03.48"	039° 48' 18.02"	Картометрический метод	5.00	–
2375	497981.96	1338172.90	053° 19' 03.39"	039° 48' 16.86"	Картометрический метод	5.00	–
2376	497983.24	1338151.40	053° 19' 03.45"	039° 48' 15.70"	Картометрический метод	5.00	–
2377	497986.15	1338137.81	053° 19' 03.55"	039° 48' 14.96"	Картометрический метод	5.00	–
2378	497991.14	1338128.98	053° 19' 03.71"	039° 48' 14.49"	Картометрический метод	5.00	–
2379	497997.07	1338118.05	053° 19' 03.91"	039° 48' 13.91"	Картометрический метод	5.00	–
2380	498005.44	1338101.08	053° 19' 04.19"	039° 48' 13.00"	Картометрический метод	5.00	–
2381	498013.46	1338079.00	053° 19' 04.47"	039° 48' 11.82"	Картометрический метод	5.00	–
2382	498019.27	1338066.22	053° 19' 04.66"	039° 48' 11.13"	Картометрический метод	5.00	–
2383	498023.68	1338055.88	053° 19' 04.81"	039° 48' 10.58"	Картометрический метод	5.00	–
2384	498028.56	1338039.73	053° 19' 04.98"	039° 48' 09.71"	Картометрический метод	5.00	–
2385	498031.00	1338030.89	053° 19' 05.06"	039° 48' 09.24"	Картометрический метод	5.00	–
2386	498032.23	1338018.15	053° 19' 05.11"	039° 48' 08.55"	Картометрический метод	5.00	–
2387	498031.65	1338008.27	053° 19' 05.10"	039° 48' 08.01"	Картометрический метод	5.00	–
2388	498029.79	1338001.76	053° 19' 05.04"	039° 48' 07.66"	Картометрический метод	5.00	–
2389	498028.63	1337996.07	053° 19' 05.01"	039° 48' 07.35"	Картометрический метод	5.00	–
2390	498029.91	1337992.58	053° 19' 05.05"	039° 48' 07.16"	Картометрический метод	5.00	–
2391	498034.67	1337988.52	053° 19' 05.21"	039° 48' 06.95"	Картометрический метод	5.00	–
2392	498041.11	1337985.92	053° 19' 05.42"	039° 48' 06.82"	Картометрический метод	5.00	–
2393	498050.41	1337982.55	053° 19' 05.72"	039° 48' 06.64"	Картометрический метод	5.00	–
2394	498059.82	1337976.04	053° 19' 06.03"	039° 48' 06.30"	Картометрический метод	5.00	–
2395	498073.07	1337968.61	053° 19' 06.46"	039° 48' 05.91"	Картометрический метод	5.00	–
2396	498088.99	1337960.12	053° 19' 06.98"	039° 48' 05.47"	Картометрический метод	5.00	–
2397	498108.86	1337950.94	053° 19' 07.63"	039° 48' 04.99"	Картометрический метод	5.00	–
2398	498129.43	1337939.79	053° 19' 08.30"	039° 48' 04.41"	Картометрический метод	5.00	–
2399	498137.87	1337936.34	053° 19' 08.57"	039° 48' 04.23"	Картометрический метод	5.00	–
2400	498147.16	1337933.66	053° 19' 08.88"	039° 48' 04.10"	Картометрический метод	5.00	–
2401	498162.16	1337928.90	053° 19' 09.36"	039° 48' 03.86"	Картометрический метод	5.00	–
2402	498167.62	1337926.34	053° 19' 09.54"	039° 48' 03.72"	Картометрический метод	5.00	–
2403	498174.17	1337917.36	053° 19' 09.76"	039° 48' 03.25"	Картометрический метод	5.00	–

2404	498177.43	1337915.27	053° 19' 09.87"	039° 48' 03.14"	Картометрический метод	5.00	–
2405	498181.20	1337913.58	053° 19' 09.99"	039° 48' 03.05"	Картометрический метод	5.00	–
2406	498185.91	1337912.48	053° 19' 10.14"	039° 48' 02.99"	Картометрический метод	5.00	–
2407	498192.30	1337913.06	053° 19' 10.35"	039° 48' 03.03"	Картометрический метод	5.00	–
2408	498198.93	1337916.31	053° 19' 10.56"	039° 48' 03.21"	Картометрический метод	5.00	–
2409	498203.05	1337917.53	053° 19' 10.69"	039° 48' 03.28"	Картометрический метод	5.00	–
2410	498207.93	1337917.12	053° 19' 10.85"	039° 48' 03.27"	Картометрический метод	5.00	–
2411	498214.03	1337915.32	053° 19' 11.05"	039° 48' 03.18"	Картометрический метод	5.00	–
2412	498217.69	1337915.44	053° 19' 11.17"	039° 48' 03.19"	Картометрический метод	5.00	–
2413	498219.61	1337917.41	053° 19' 11.23"	039° 48' 03.29"	Картометрический метод	5.00	–
2414	498219.61	1337919.39	053° 19' 11.23"	039° 48' 03.40"	Картометрический метод	5.00	–
2415	498219.79	1337921.37	053° 19' 11.23"	039° 48' 03.51"	Картометрический метод	5.00	–
2416	498220.83	1337922.76	053° 19' 11.27"	039° 48' 03.58"	Картометрический метод	5.00	–
2417	498224.09	1337924.21	053° 19' 11.37"	039° 48' 03.67"	Картометрический метод	5.00	–
2418	498226.18	1337923.92	053° 19' 11.44"	039° 48' 03.65"	Картометрический метод	5.00	–
2419	498232.86	1337921.54	053° 19' 11.66"	039° 48' 03.53"	Картометрический метод	5.00	–
2420	498235.47	1337920.32	053° 19' 11.74"	039° 48' 03.47"	Картометрический метод	5.00	–
2421	498237.68	1337920.67	053° 19' 11.81"	039° 48' 03.49"	Картометрический метод	5.00	–
2422	498241.05	1337923.86	053° 19' 11.92"	039° 48' 03.66"	Картометрический метод	5.00	–
2423	498242.91	1337926.25	053° 19' 11.98"	039° 48' 03.79"	Картометрический метод	5.00	–
2424	498248.55	1337930.02	053° 19' 12.16"	039° 48' 04.00"	Картометрический метод	5.00	–
2425	498249.59	1337933.68	053° 19' 12.19"	039° 48' 04.20"	Картометрический метод	5.00	–
2426	498248.72	1337943.16	053° 19' 12.16"	039° 48' 04.71"	Картометрический метод	5.00	–
2427	498246.92	1337956.40	053° 19' 12.09"	039° 48' 05.43"	Картометрический метод	5.00	–
2428	498245.53	1337959.66	053° 19' 12.04"	039° 48' 05.60"	Картометрический метод	5.00	–
2429	498244.37	1337966.63	053° 19' 12.00"	039° 48' 05.98"	Картометрический метод	5.00	–
2430	498244.25	1337972.21	053° 19' 11.99"	039° 48' 06.28"	Картометрический метод	5.00	–
2431	498247.97	1338000.80	053° 19' 12.10"	039° 48' 07.83"	Картометрический метод	5.00	–
2432	498249.48	1338028.92	053° 19' 12.13"	039° 48' 09.35"	Картометрический метод	5.00	–
2433	498250.06	1338039.03	053° 19' 12.14"	039° 48' 09.89"	Картометрический метод	5.00	–
2434	498254.08	1338047.90	053° 19' 12.27"	039° 48' 10.38"	Картометрический метод	5.00	–
2435	498258.61	1338057.08	053° 19' 12.41"	039° 48' 10.88"	Картометрический метод	5.00	–
2436	498259.77	1338062.54	053° 19' 12.44"	039° 48' 11.17"	Картометрический метод	5.00	–
2437	498258.61	1338070.09	053° 19' 12.40"	039° 48' 11.58"	Картометрический метод	5.00	–
2438	498256.45	1338076.68	053° 19' 12.33"	039° 48' 11.93"	Картометрический метод	5.00	–
2439	498253.55	1338107.24	053° 19' 12.21"	039° 48' 13.58"	Картометрический метод	5.00	–
2440	498256.05	1338124.83	053° 19' 12.28"	039° 48' 14.53"	Картометрический метод	5.00	–
2441	498259.77	1338140.40	053° 19' 12.39"	039° 48' 15.38"	Картометрический метод	5.00	–

2442	498261.17	1338150.51	053° 19' 12.43"	039° 48' 15.92"	Картометрический метод	5.00	–
2443	498263.03	1338161.90	053° 19' 12.49"	039° 48' 16.54"	Картометрический метод	5.00	–
2444	498267.03	1338173.25	053° 19' 12.61"	039° 48' 17.16"	Картометрический метод	5.00	–
2445	498273.72	1338186.19	053° 19' 12.82"	039° 48' 17.86"	Картометрический метод	5.00	–
2446	498276.27	1338192.93	053° 19' 12.90"	039° 48' 18.23"	Картометрический метод	5.00	–
2447	498277.95	1338204.51	053° 19' 12.94"	039° 48' 18.86"	Картометрический метод	5.00	–
2448	498280.85	1338216.83	053° 19' 13.03"	039° 48' 19.53"	Картометрический метод	5.00	–
2449	498282.32	1338226.63	053° 19' 13.07"	039° 48' 20.06"	Картометрический метод	5.00	–
2450	498283.71	1338233.72	053° 19' 13.11"	039° 48' 20.44"	Картометрический метод	5.00	–
2451	498288.13	1338241.85	053° 19' 13.25"	039° 48' 20.88"	Картометрический метод	5.00	–
2452	498293.71	1338248.01	053° 19' 13.43"	039° 48' 21.22"	Картометрический метод	5.00	–
2453	498307.64	1338258.32	053° 19' 13.87"	039° 48' 21.79"	Картометрический метод	5.00	–
2454	498317.11	1338264.71	053° 19' 14.17"	039° 48' 22.15"	Картометрический метод	5.00	–
2455	498323.74	1338267.67	053° 19' 14.39"	039° 48' 22.31"	Картометрический метод	5.00	–
2456	498331.17	1338268.43	053° 19' 14.63"	039° 48' 22.36"	Картометрический метод	5.00	–
2457	498340.47	1338268.31	053° 19' 14.93"	039° 48' 22.37"	Картометрический метод	5.00	–
2458	498344.31	1338268.60	053° 19' 15.05"	039° 48' 22.39"	Картометрический метод	5.00	–
2459	498356.10	1338271.91	053° 19' 15.43"	039° 48' 22.58"	Картометрический метод	5.00	–
2460	498362.96	1338272.26	053° 19' 15.65"	039° 48' 22.60"	Картометрический метод	5.00	–
2461	498370.80	1338269.53	053° 19' 15.91"	039° 48' 22.46"	Картометрический метод	5.00	–
2462	498380.45	1338266.28	053° 19' 16.22"	039° 48' 22.30"	Картометрический метод	5.00	–
2463	498387.36	1338265.87	053° 19' 16.45"	039° 48' 22.28"	Картометрический метод	5.00	–
2464	498395.15	1338267.90	053° 19' 16.70"	039° 48' 22.40"	Картометрический метод	5.00	–
2465	498401.71	1338269.76	053° 19' 16.91"	039° 48' 22.51"	Картометрический метод	5.00	–
2466	498410.96	1338268.93	053° 19' 17.21"	039° 48' 22.47"	Картометрический метод	5.00	–
2467	498414.56	1338266.95	053° 19' 17.32"	039° 48' 22.37"	Картометрический метод	5.00	–
2468	498416.19	1338263.00	053° 19' 17.38"	039° 48' 22.16"	Картометрический метод	5.00	–
2469	498419.45	1338261.03	053° 19' 17.49"	039° 48' 22.05"	Картометрический метод	5.00	–
2470	498421.77	1338260.91	053° 19' 17.56"	039° 48' 22.05"	Картометрический метод	5.00	–
2471	498424.67	1338261.26	053° 19' 17.66"	039° 48' 22.07"	Картометрический метод	5.00	–
2472	498428.63	1338266.02	053° 19' 17.78"	039° 48' 22.33"	Картометрический метод	5.00	–
2473	498432.04	1338267.27	053° 19' 17.89"	039° 48' 22.40"	Картометрический метод	5.00	–
2474	498440.99	1338267.03	053° 19' 18.18"	039° 48' 22.40"	Картометрический метод	5.00	–
2475	498451.22	1338263.08	053° 19' 18.51"	039° 48' 22.19"	Картометрический метод	5.00	–
2476	498460.05	1338257.50	053° 19' 18.80"	039° 48' 21.90"	Картометрический метод	5.00	–
2477	498463.77	1338251.00	053° 19' 18.93"	039° 48' 21.55"	Картометрический метод	5.00	–
2478	498463.42	1338245.77	053° 19' 18.92"	039° 48' 21.27"	Картометрический метод	5.00	–
2479	498464.12	1338243.21	053° 19' 18.94"	039° 48' 21.13"	Картометрический метод	5.00	–

2480	498467.60	1338240.42	053° 19' 19.06"	039° 48' 20.99"	Картометрический метод	5.00	–
2481	498472.95	1338237.63	053° 19' 19.23"	039° 48' 20.84"	Картометрический метод	5.00	–
2482	498483.41	1338233.56	053° 19' 19.57"	039° 48' 20.63"	Картометрический метод	5.00	–
2483	498490.61	1338228.45	053° 19' 19.81"	039° 48' 20.36"	Картометрический метод	5.00	–
2484	498496.19	1338219.62	053° 19' 19.99"	039° 48' 19.89"	Картометрический метод	5.00	–
2485	498504.33	1338200.56	053° 19' 20.27"	039° 48' 18.87"	Картометрический метод	5.00	–
2486	498510.25	1338181.39	053° 19' 20.47"	039° 48' 17.84"	Картометрический метод	5.00	–
2487	498516.53	1338161.51	053° 19' 20.69"	039° 48' 16.77"	Картометрический метод	5.00	–
2488	498520.01	1338151.17	053° 19' 20.80"	039° 48' 16.22"	Картометрический метод	5.00	–
2489	498523.38	1338147.10	053° 19' 20.92"	039° 48' 16.00"	Картометрический метод	5.00	–
2490	498528.38	1338145.01	053° 19' 21.08"	039° 48' 15.89"	Картометрический метод	5.00	–
2491	498532.80	1338143.27	053° 19' 21.22"	039° 48' 15.80"	Картометрический метод	5.00	–
2492	498537.45	1338136.53	053° 19' 21.38"	039° 48' 15.45"	Картометрический метод	5.00	–
2493	498543.72	1338119.91	053° 19' 21.59"	039° 48' 14.55"	Картометрический метод	5.00	–
2494	498545.93	1338108.06	053° 19' 21.67"	039° 48' 13.92"	Картометрический метод	5.00	–
2495	498547.56	1338091.67	053° 19' 21.73"	039° 48' 13.03"	Картометрический метод	5.00	–
2496	498553.02	1338068.78	053° 19' 21.92"	039° 48' 11.80"	Картометрический метод	5.00	–
2497	498558.60	1338052.39	053° 19' 22.11"	039° 48' 10.92"	Картометрический метод	5.00	–
2498	498564.41	1338037.17	053° 19' 22.31"	039° 48' 10.11"	Картометрический метод	5.00	–
2499	498571.73	1338013.46	053° 19' 22.56"	039° 48' 08.83"	Картометрический метод	5.00	–
2500	498578.12	1337999.28	053° 19' 22.77"	039° 48' 08.07"	Картометрический метод	5.00	–
2501	498586.02	1337986.04	053° 19' 23.04"	039° 48' 07.37"	Картометрический метод	5.00	–
2502	498588.58	1337973.60	053° 19' 23.13"	039° 48' 06.70"	Картометрический метод	5.00	–
2503	498588.23	1337958.96	053° 19' 23.13"	039° 48' 05.91"	Картометрический метод	5.00	–
2504	498589.39	1337953.03	053° 19' 23.17"	039° 48' 05.59"	Картометрический метод	5.00	–
2505	498594.04	1337943.97	053° 19' 23.32"	039° 48' 05.10"	Картометрический метод	5.00	–
2506	498604.15	1337931.65	053° 19' 23.66"	039° 48' 04.45"	Картометрический метод	5.00	–
2507	498611.01	1337919.91	053° 19' 23.88"	039° 48' 03.82"	Картометрический метод	5.00	–
2508	498622.51	1337904.92	053° 19' 24.27"	039° 48' 03.02"	Картометрический метод	5.00	–
2509	498629.60	1337884.35	053° 19' 24.51"	039° 48' 01.92"	Картометрический метод	5.00	–
2510	498636.11	1337868.78	053° 19' 24.73"	039° 48' 01.08"	Картометрический метод	5.00	–
2511	498644.13	1337852.74	053° 19' 25.00"	039° 48' 00.22"	Картометрический метод	5.00	–
2512	498645.75	1337846.47	053° 19' 25.05"	039° 47' 59.89"	Картометрический метод	5.00	–
2513	498645.52	1337842.29	053° 19' 25.05"	039° 47' 59.66"	Картометрический метод	5.00	–
2514	498644.13	1337836.47	053° 19' 25.01"	039° 47' 59.35"	Картометрический метод	5.00	–
2515	498642.73	1337828.46	053° 19' 24.97"	039° 47' 58.91"	Картометрический метод	5.00	–
2516	498643.20	1337818.93	053° 19' 24.99"	039° 47' 58.40"	Картометрический метод	5.00	–
2517	498647.03	1337806.49	053° 19' 25.12"	039° 47' 57.73"	Картометрический метод	5.00	–

2518	498657.14	1337781.04	053° 19' 25.46"	039° 47' 56.36"	Картометрический метод	5.00	–
2519	498669.69	1337761.05	053° 19' 25.88"	039° 47' 55.30"	Картометрический метод	5.00	–
2520	498675.62	1337753.04	053° 19' 26.07"	039° 47' 54.87"	Картометрический метод	5.00	–
2521	498681.90	1337749.20	053° 19' 26.28"	039° 47' 54.67"	Картометрический метод	5.00	–
2522	498688.05	1337743.39	053° 19' 26.48"	039° 47' 54.36"	Картометрический метод	5.00	–
2523	498695.26	1337734.09	053° 19' 26.72"	039° 47' 53.87"	Картометрический метод	5.00	–
2524	498707.23	1337716.20	053° 19' 27.12"	039° 47' 52.91"	Картометрический метод	5.00	–
2525	498719.55	1337700.16	053° 19' 27.53"	039° 47' 52.06"	Картометрический метод	5.00	–
2526	498725.94	1337695.86	053° 19' 27.74"	039° 47' 51.83"	Картометрический метод	5.00	–
2527	498731.28	1337690.63	053° 19' 27.91"	039° 47' 51.55"	Картометрический метод	5.00	–
2528	498737.56	1337674.94	053° 19' 28.12"	039° 47' 50.71"	Картометрический метод	5.00	–
2529	498739.88	1337662.51	053° 19' 28.21"	039° 47' 50.04"	Картометрический метод	5.00	–
2530	498742.67	1337654.37	053° 19' 28.30"	039° 47' 49.61"	Картометрический метод	5.00	–
2531	498747.21	1337644.50	053° 19' 28.45"	039° 47' 49.08"	Картометрический метод	5.00	–
2532	498747.44	1337639.27	053° 19' 28.46"	039° 47' 48.80"	Картометрический метод	5.00	–
2533	498747.09	1337629.85	053° 19' 28.46"	039° 47' 48.29"	Картометрический метод	5.00	–
2534	498743.02	1337612.19	053° 19' 28.34"	039° 47' 47.33"	Картометрический метод	5.00	–
2535	498742.44	1337597.08	053° 19' 28.33"	039° 47' 46.51"	Картометрический метод	5.00	–
2536	498740.35	1337574.42	053° 19' 28.27"	039° 47' 45.29"	Картометрический метод	5.00	–
2537	498736.40	1337553.85	053° 19' 28.16"	039° 47' 44.17"	Картометрический метод	5.00	–
2538	498731.17	1337539.44	053° 19' 28.00"	039° 47' 43.39"	Картометрический метод	5.00	–
2539	498730.94	1337527.70	053° 19' 28.00"	039° 47' 42.75"	Картометрический метод	5.00	–
2540	498734.31	1337517.94	053° 19' 28.11"	039° 47' 42.23"	Картометрический метод	5.00	–
2541	498736.17	1337508.65	053° 19' 28.18"	039° 47' 41.73"	Картометрический метод	5.00	–
2542	498737.79	1337490.05	053° 19' 28.24"	039° 47' 40.73"	Картометрический метод	5.00	–
2543	498735.70	1337480.76	053° 19' 28.18"	039° 47' 40.22"	Картометрический метод	5.00	–
2544	498732.10	1337476.11	053° 19' 28.06"	039° 47' 39.97"	Картометрический метод	5.00	–
2545	498725.01	1337470.76	053° 19' 27.84"	039° 47' 39.67"	Картометрический метод	5.00	–
2546	498710.83	1337466.81	053° 19' 27.38"	039° 47' 39.45"	Картометрический метод	5.00	–
2547	498700.14	1337462.28	053° 19' 27.04"	039° 47' 39.19"	Картометрический метод	5.00	–
2548	498693.46	1337458.68	053° 19' 26.83"	039° 47' 38.99"	Картометрический метод	5.00	–
2549	498685.73	1337454.26	053° 19' 26.58"	039° 47' 38.74"	Картометрический метод	5.00	–
2550	498676.20	1337443.57	053° 19' 26.28"	039° 47' 38.16"	Картометрический метод	5.00	–
2551	498672.13	1337432.76	053° 19' 26.15"	039° 47' 37.57"	Картометрический метод	5.00	–
2552	498672.13	1337418.93	053° 19' 26.16"	039° 47' 36.82"	Картометрический метод	5.00	–
2553	498674.11	1337412.31	053° 19' 26.23"	039° 47' 36.47"	Картометрический метод	5.00	–
2554	498679.34	1337404.06	053° 19' 26.40"	039° 47' 36.02"	Картометрический метод	5.00	–
2555	498686.08	1337392.78	053° 19' 26.63"	039° 47' 35.42"	Картометрический метод	5.00	–

2556	498691.31	1337379.07	053° 19' 26.80"	039° 47' 34.69"	Картометрический метод	5.00	–
2557	498698.16	1337368.15	053° 19' 27.03"	039° 47' 34.10"	Картометрический метод	5.00	–
2558	498712.92	1337353.04	053° 19' 27.52"	039° 47' 33.30"	Картометрический метод	5.00	–
2559	498726.64	1337345.14	053° 19' 27.97"	039° 47' 32.89"	Картометрический метод	5.00	–
2560	498737.21	1337336.54	053° 19' 28.31"	039° 47' 32.44"	Картометрический метод	5.00	–
2561	498742.67	1337328.99	053° 19' 28.49"	039° 47' 32.03"	Картометрический метод	5.00	–
2562	498748.60	1337323.87	053° 19' 28.69"	039° 47' 31.76"	Картометрический метод	5.00	–
2563	498764.06	1337315.39	053° 19' 29.19"	039° 47' 31.32"	Картометрический метод	5.00	–
2564	498783.75	1337299.93	053° 19' 29.84"	039° 47' 30.50"	Картометрический метод	5.00	–
2565	498786.02	1337295.75	053° 19' 29.92"	039° 47' 30.28"	Картометрический метод	5.00	–
2566	498785.09	1337288.78	053° 19' 29.89"	039° 47' 29.90"	Картометрический метод	5.00	–
2567	498781.49	1337280.64	053° 19' 29.78"	039° 47' 29.46"	Картометрический метод	5.00	–
2568	498775.10	1337274.02	053° 19' 29.58"	039° 47' 29.10"	Картометрический метод	5.00	–
2569	498767.31	1337264.95	053° 19' 29.33"	039° 47' 28.60"	Картометрический метод	5.00	–
2570	498765.68	1337256.47	053° 19' 29.28"	039° 47' 28.14"	Картометрический метод	5.00	–
2571	498765.10	1337239.04	053° 19' 29.27"	039° 47' 27.20"	Картометрический метод	5.00	–
2572	498769.29	1337225.09	053° 19' 29.42"	039° 47' 26.45"	Картометрический метод	5.00	–
2573	498774.17	1337209.52	053° 19' 29.58"	039° 47' 25.61"	Картометрический метод	5.00	–
2574	498781.14	1337195.92	053° 19' 29.82"	039° 47' 24.88"	Картометрический метод	5.00	–
2575	498794.74	1337182.21	053° 19' 30.26"	039° 47' 24.16"	Картометрический метод	5.00	–
2576	498806.01	1337171.06	053° 19' 30.64"	039° 47' 23.56"	Картометрический метод	5.00	–
2577	498819.95	1337161.76	053° 19' 31.09"	039° 47' 23.08"	Картометрический метод	5.00	–
2578	498828.79	1337159.43	053° 19' 31.38"	039° 47' 22.96"	Картометрический метод	5.00	–
2579	498844.71	1337159.90	053° 19' 31.89"	039° 47' 23.00"	Картометрический метод	5.00	–
2580	498865.28	1337164.66	053° 19' 32.56"	039° 47' 23.28"	Картометрический метод	5.00	–
2581	498877.94	1337165.71	053° 19' 32.97"	039° 47' 23.35"	Картометрический метод	5.00	–
2582	498885.61	1337169.08	053° 19' 33.21"	039° 47' 23.54"	Картометрический метод	5.00	–
2583	498897.35	1337177.80	053° 19' 33.59"	039° 47' 24.02"	Картометрический метод	5.00	–
2584	498915.01	1337192.32	053° 19' 34.15"	039° 47' 24.82"	Картометрический метод	5.00	–
2585	498941.51	1337221.26	053° 19' 34.99"	039° 47' 26.41"	Картометрический метод	5.00	–
2586	498949.99	1337232.30	053° 19' 35.26"	039° 47' 27.02"	Картометрический метод	5.00	–
2587	498957.55	1337241.83	053° 19' 35.49"	039° 47' 27.54"	Картометрический метод	5.00	–
2588	498960.10	1337254.03	053° 19' 35.57"	039° 47' 28.20"	Картометрический метод	5.00	–
2589	498960.92	1337268.79	053° 19' 35.59"	039° 47' 29.00"	Картометрический метод	5.00	–
2590	498962.89	1337278.67	053° 19' 35.65"	039° 47' 29.53"	Картометрический метод	5.00	–
2591	498968.82	1337291.57	053° 19' 35.83"	039° 47' 30.24"	Картометрический метод	5.00	–
2592	498979.28	1337297.49	053° 19' 36.16"	039° 47' 30.57"	Картометрический метод	5.00	–
2593	498989.85	1337302.61	053° 19' 36.50"	039° 47' 30.85"	Картометрический метод	5.00	–

2594	499002.40	1337303.88	053° 19' 36.91"	039° 47' 30.93"	Картометрический метод	5.00	–
2595	499019.25	1337300.75	053° 19' 37.46"	039° 47' 30.78"	Картометрический метод	5.00	–
2596	499032.27	1337293.89	053° 19' 37.88"	039° 47' 30.42"	Картометрический метод	5.00	–
2597	499051.09	1337278.20	053° 19' 38.50"	039° 47' 29.59"	Картометрический метод	5.00	–
2598	499058.65	1337270.65	053° 19' 38.75"	039° 47' 29.19"	Картометрический метод	5.00	–
2599	499062.25	1337262.75	053° 19' 38.87"	039° 47' 28.77"	Картометрический метод	5.00	–
2600	499064.69	1337253.56	053° 19' 38.95"	039° 47' 28.28"	Картометрический метод	5.00	–
2601	499065.16	1337240.78	053° 19' 38.98"	039° 47' 27.59"	Картометрический метод	5.00	–
2602	499063.99	1337232.18	053° 19' 38.94"	039° 47' 27.12"	Картометрический метод	5.00	–
2603	499061.90	1337225.44	053° 19' 38.88"	039° 47' 26.76"	Картометрический метод	5.00	–
2604	499061.44	1337218.70	053° 19' 38.87"	039° 47' 26.39"	Картометрический метод	5.00	–
2605	499062.25	1337214.05	053° 19' 38.90"	039° 47' 26.14"	Картометрический метод	5.00	–
2606	499066.43	1337208.59	053° 19' 39.04"	039° 47' 25.85"	Картометрический метод	5.00	–
2607	499069.22	1337204.52	053° 19' 39.13"	039° 47' 25.63"	Картометрический метод	5.00	–
2608	499069.92	1337198.71	053° 19' 39.15"	039° 47' 25.32"	Картометрический метод	5.00	–
2609	499066.20	1337188.84	053° 19' 39.04"	039° 47' 24.78"	Картометрический метод	5.00	–
2610	499060.16	1337181.86	053° 19' 38.85"	039° 47' 24.40"	Картометрический метод	5.00	–
2611	499054.35	1337177.91	053° 19' 38.66"	039° 47' 24.18"	Картометрический метод	5.00	–
2612	499045.05	1337176.29	053° 19' 38.36"	039° 47' 24.08"	Картометрический метод	5.00	–
2613	499032.50	1337176.05	053° 19' 37.96"	039° 47' 24.06"	Картометрический метод	5.00	–
2614	499016.81	1337179.89	053° 19' 37.45"	039° 47' 24.25"	Картометрический метод	5.00	–
2615	499007.17	1337177.33	053° 19' 37.14"	039° 47' 24.10"	Картометрический метод	5.00	–
2616	499000.66	1337173.03	053° 19' 36.93"	039° 47' 23.86"	Картометрический метод	5.00	–
2617	498998.92	1337167.92	053° 19' 36.88"	039° 47' 23.59"	Картометрический метод	5.00	–
2618	498999.73	1337158.16	053° 19' 36.91"	039° 47' 23.06"	Картометрический метод	5.00	–
2619	499004.73	1337150.14	053° 19' 37.07"	039° 47' 22.63"	Картометрический метод	5.00	–
2620	499014.60	1337140.96	053° 19' 37.40"	039° 47' 22.14"	Картометрический метод	5.00	–
2621	499021.69	1337132.47	053° 19' 37.63"	039° 47' 21.69"	Картометрический метод	5.00	–
2622	499036.10	1337115.16	053° 19' 38.11"	039° 47' 20.77"	Картометрический метод	5.00	–
2623	499044.94	1337108.53	053° 19' 38.40"	039° 47' 20.42"	Картометрический метод	5.00	–
2624	499052.49	1337105.86	053° 19' 38.65"	039° 47' 20.29"	Картометрический метод	5.00	–
2625	499058.30	1337104.82	053° 19' 38.83"	039° 47' 20.24"	Картометрический метод	5.00	–
2626	499068.53	1337103.89	053° 19' 39.17"	039° 47' 20.20"	Картометрический метод	5.00	–
2627	499074.92	1337105.98	053° 19' 39.37"	039° 47' 20.32"	Картометрический метод	5.00	–
2628	499080.84	1337107.14	053° 19' 39.56"	039° 47' 20.38"	Картометрический метод	5.00	–
2629	499088.86	1337105.98	053° 19' 39.82"	039° 47' 20.33"	Картометрический метод	5.00	–
2630	499098.04	1337104.47	053° 19' 40.12"	039° 47' 20.26"	Картометрический метод	5.00	–
2631	499111.06	1337107.61	053° 19' 40.54"	039° 47' 20.44"	Картометрический метод	5.00	–

2632	499116.29	1337112.02	053° 19' 40.70"	039° 47' 20.68"	Картометрический метод	5.00	–
2633	499123.49	1337127.71	053° 19' 40.93"	039° 47' 21.54"	Картометрический метод	5.00	–
2634	499129.54	1337154.32	053° 19' 41.11"	039° 47' 22.98"	Картометрический метод	5.00	–
2635	499137.32	1337187.91	053° 19' 41.34"	039° 47' 24.80"	Картометрический метод	5.00	–
2636	499139.53	1337210.45	053° 19' 41.40"	039° 47' 26.02"	Картометрический метод	5.00	–
2637	499140.81	1337233.81	053° 19' 41.43"	039° 47' 27.29"	Картометрический метод	5.00	–
2638	499142.55	1337247.99	053° 19' 41.47"	039° 47' 28.05"	Картометрический метод	5.00	–
2639	499153.01	1337262.40	053° 19' 41.80"	039° 47' 28.84"	Картометрический метод	5.00	–
2640	499159.29	1337268.21	053° 19' 42.00"	039° 47' 29.16"	Картометрический метод	5.00	–
2641	499184.62	1337283.20	053° 19' 42.81"	039° 47' 30.00"	Картометрический метод	5.00	–
2642	499211.00	1337292.38	053° 19' 43.66"	039° 47' 30.52"	Картометрический метод	5.00	–
2643	499238.54	1337296.10	053° 19' 44.55"	039° 47' 30.75"	Картометрический метод	5.00	–
2644	499250.74	1337296.68	053° 19' 44.94"	039° 47' 30.79"	Картометрический метод	5.00	–
2645	499259.92	1337298.89	053° 19' 45.24"	039° 47' 30.92"	Картометрический метод	5.00	–
2646	499266.43	1337302.02	053° 19' 45.45"	039° 47' 31.09"	Картометрический метод	5.00	–
2647	499272.13	1337307.95	053° 19' 45.63"	039° 47' 31.42"	Картометрический метод	5.00	–
2648	499277.36	1337314.92	053° 19' 45.79"	039° 47' 31.80"	Картометрический метод	5.00	–
2649	499281.31	1337320.15	053° 19' 45.92"	039° 47' 32.09"	Картометрический метод	5.00	–
2650	499285.61	1337321.66	053° 19' 46.06"	039° 47' 32.17"	Картометрический метод	5.00	–
2651	499290.84	1337321.78	053° 19' 46.23"	039° 47' 32.19"	Картометрический метод	5.00	–
2652	499296.76	1337324.80	053° 19' 46.42"	039° 47' 32.35"	Картометрический метод	5.00	–
2653	499304.78	1337334.33	053° 19' 46.67"	039° 47' 32.88"	Картометрический метод	5.00	–
2654	499310.48	1337346.88	053° 19' 46.85"	039° 47' 33.56"	Картометрический метод	5.00	–
2655	499326.05	1337357.34	053° 19' 47.34"	039° 47' 34.14"	Картометрический метод	5.00	–
2656	499339.41	1337361.18	053° 19' 47.77"	039° 47' 34.36"	Картометрический метод	5.00	–
2657	499367.77	1337361.64	053° 19' 48.69"	039° 47' 34.42"	Картометрический метод	5.00	–
2658	499394.38	1337356.06	053° 19' 49.55"	039° 47' 34.14"	Картометрический метод	5.00	–
2659	499417.39	1337346.07	053° 19' 50.30"	039° 47' 33.62"	Картометрический метод	5.00	–
2660	499433.19	1337334.56	053° 19' 50.82"	039° 47' 33.02"	Картометрический метод	5.00	–
2661	499459.34	1337308.88	053° 19' 51.68"	039° 47' 31.66"	Картометрический метод	5.00	–
2662	499478.40	1337290.75	053° 19' 52.31"	039° 47' 30.70"	Картометрический метод	5.00	–
2663	499495.48	1337274.83	053° 19' 52.87"	039° 47' 29.85"	Картометрический метод	5.00	–
2664	499521.98	1337246.36	053° 19' 53.74"	039° 47' 28.34"	Картометрический метод	5.00	–
2665	499548.59	1337224.51	053° 19' 54.62"	039° 47' 27.19"	Картометрический метод	5.00	–
2666	499556.14	1337214.75	053° 19' 54.87"	039° 47' 26.67"	Картометрический метод	5.00	–
2667	499563.23	1337199.41	053° 19' 55.11"	039° 47' 25.84"	Картометрический метод	5.00	–
2668	499569.16	1337188.25	053° 19' 55.31"	039° 47' 25.25"	Картометрический метод	5.00	–
2669	499571.14	1337173.38	053° 19' 55.38"	039° 47' 24.45"	Картометрический метод	5.00	–

2670	499571.25	1337149.67	053° 19' 55.40"	039° 47' 23.17"	Картометрический метод	5.00	–
2671	499568.81	1337135.03	053° 19' 55.33"	039° 47' 22.37"	Картометрический метод	5.00	–
2672	499566.25	1337128.17	053° 19' 55.25"	039° 47' 22.00"	Картометрический метод	5.00	–
2673	499558.82	1337105.40	053° 19' 55.02"	039° 47' 20.76"	Картометрический метод	5.00	–
2674	499559.51	1337094.59	053° 19' 55.05"	039° 47' 20.18"	Картометрический метод	5.00	–
2675	499564.28	1337082.04	053° 19' 55.21"	039° 47' 19.50"	Картометрический метод	5.00	–
2676	499574.85	1337065.54	053° 19' 55.56"	039° 47' 18.62"	Картометрический метод	5.00	–
2677	499587.64	1337055.43	053° 19' 55.98"	039° 47' 18.09"	Картометрический метод	5.00	–
2678	499611.00	1337045.20	053° 19' 56.74"	039° 47' 17.56"	Картометрический метод	5.00	–
2679	499646.32	1337030.79	053° 19' 57.89"	039° 47' 16.82"	Картометрический метод	5.00	–
2680	499661.90	1337018.82	053° 19' 58.40"	039° 47' 16.19"	Картометрический метод	5.00	–
2681	499671.31	1337007.08	053° 19' 58.72"	039° 47' 15.56"	Картометрический метод	5.00	–
2682	499677.23	1336995.11	053° 19' 58.91"	039° 47' 14.92"	Картометрический метод	5.00	–
2683	499680.14	1336986.63	053° 19' 59.01"	039° 47' 14.47"	Картометрический метод	5.00	–
2684	499680.84	1336970.83	053° 19' 59.05"	039° 47' 13.61"	Картометрический метод	5.00	–
2685	499679.79	1336959.55	053° 19' 59.02"	039° 47' 13.00"	Картометрический метод	5.00	–
2686	499675.61	1336940.61	053° 19' 58.89"	039° 47' 11.97"	Картометрический метод	5.00	–
2687	499667.12	1336919.58	053° 19' 58.63"	039° 47' 10.83"	Картометрический метод	5.00	–
2688	499655.27	1336901.68	053° 19' 58.26"	039° 47' 09.85"	Картометрический метод	5.00	–
2689	499643.07	1336876.35	053° 19' 57.88"	039° 47' 08.47"	Картометрический метод	5.00	–
2690	499628.54	1336843.11	053° 19' 57.43"	039° 47' 06.66"	Картометрический метод	5.00	–
2691	499622.38	1336821.26	053° 19' 57.24"	039° 47' 05.47"	Картометрический метод	5.00	–
2692	499623.43	1336810.80	053° 19' 57.28"	039° 47' 04.91"	Картометрический метод	5.00	–
2693	499631.33	1336790.00	053° 19' 57.55"	039° 47' 03.79"	Картометрический метод	5.00	–
2694	499635.98	1336762.93	053° 19' 57.72"	039° 47' 02.34"	Картометрический метод	5.00	–
2695	499638.77	1336741.54	053° 19' 57.82"	039° 47' 01.18"	Картометрический метод	5.00	–
2696	499643.53	1336715.86	053° 19' 57.99"	039° 46' 59.80"	Картометрический метод	5.00	–
2697	499654.81	1336700.06	053° 19' 58.36"	039° 46' 58.96"	Картометрический метод	5.00	–
2698	499662.24	1336694.01	053° 19' 58.61"	039° 46' 58.64"	Картометрический метод	5.00	–
2699	499673.52	1336689.25	053° 19' 58.97"	039° 46' 58.39"	Картометрический метод	5.00	–
2700	499684.44	1336686.58	053° 19' 59.33"	039° 46' 58.26"	Картометрический метод	5.00	–
2701	499699.78	1336685.76	053° 19' 59.83"	039° 46' 58.23"	Картометрический метод	5.00	–
2702	499713.61	1336687.97	053° 20' 00.27"	039° 46' 58.36"	Картометрический метод	5.00	–
2703	499731.62	1336692.04	053° 20' 00.85"	039° 46' 58.60"	Картометрический метод	5.00	–
2704	499746.15	1336699.01	053° 20' 01.32"	039° 46' 58.99"	Картометрический метод	5.00	–
2705	499763.23	1336704.47	053° 20' 01.87"	039° 46' 59.30"	Картометрический метод	5.00	–
2706	499779.50	1336715.05	053° 20' 02.39"	039° 46' 59.89"	Картометрический метод	5.00	–
2707	499791.24	1336717.95	053° 20' 02.76"	039° 47' 00.06"	Картометрический метод	5.00	–

2708	499805.76	1336717.02	053° 20' 03.23"	039° 47' 00.02"	Картометрический метод	5.00	–
2709	499817.15	1336713.30	053° 20' 03.61"	039° 46' 59.83"	Картометрический метод	5.00	–
2710	499826.45	1336708.77	053° 20' 03.91"	039° 46' 59.60"	Картометрический метод	5.00	–
2711	499830.86	1336706.33	053° 20' 04.05"	039° 46' 59.47"	Картометрический метод	5.00	–
2712	499837.26	1336705.29	053° 20' 04.26"	039° 46' 59.42"	Картометрический метод	5.00	–
2713	499843.65	1336706.10	053° 20' 04.47"	039° 46' 59.47"	Картометрический метод	5.00	–
2714	499857.94	1336709.12	053° 20' 04.93"	039° 46' 59.65"	Картометрический метод	5.00	–
2715	499867.24	1336708.66	053° 20' 05.23"	039° 46' 59.63"	Картометрический метод	5.00	–
2716	499877.23	1336709.93	053° 20' 05.55"	039° 46' 59.71"	Картометрический метод	5.00	–
2717	499884.79	1336712.49	053° 20' 05.79"	039° 46' 59.86"	Картометрический метод	5.00	–
2718	499892.46	1336712.03	053° 20' 06.04"	039° 46' 59.84"	Картометрический метод	5.00	–
2719	499897.69	1336713.54	053° 20' 06.21"	039° 46' 59.93"	Картометрический метод	5.00	–
2720	499902.91	1336717.60	053° 20' 06.38"	039° 47' 00.15"	Картометрический метод	5.00	–
2721	499909.42	1336727.83	053° 20' 06.58"	039° 47' 00.71"	Картометрический метод	5.00	–
2722	499926.04	1336748.63	053° 20' 07.11"	039° 47' 01.85"	Картометрический метод	5.00	–
2723	499938.71	1336756.30	053° 20' 07.51"	039° 47' 02.28"	Картометрический метод	5.00	–
2724	499949.17	1336757.35	053° 20' 07.85"	039° 47' 02.34"	Картометрический метод	5.00	–
2725	499968.57	1336756.19	053° 20' 08.48"	039° 47' 02.30"	Картометрический метод	5.00	–
2726	499986.47	1336753.05	053° 20' 09.06"	039° 47' 02.15"	Картометрический метод	5.00	–
2727	499998.21	1336746.66	053° 20' 09.44"	039° 47' 01.81"	Картометрический метод	5.00	–
2728	500003.44	1336740.03	053° 20' 09.61"	039° 47' 01.46"	Картометрический метод	5.00	–
2729	500009.48	1336727.25	053° 20' 09.82"	039° 47' 00.78"	Картометрический метод	5.00	–
2730	500013.90	1336710.05	053° 20' 09.97"	039° 46' 59.85"	Картометрический метод	5.00	–
2731	500013.31	1336704.82	053° 20' 09.95"	039° 46' 59.57"	Картометрический метод	5.00	–
2732	500010.53	1336699.82	053° 20' 09.87"	039° 46' 59.30"	Картометрический метод	5.00	–
2733	500001.69	1336688.90	053° 20' 09.59"	039° 46' 58.70"	Картометрический метод	5.00	–
2734	499990.65	1336669.73	053° 20' 09.24"	039° 46' 57.65"	Картометрический метод	5.00	–
2735	499981.47	1336660.54	053° 20' 08.95"	039° 46' 57.14"	Картометрический метод	5.00	–
2736	499963.81	1336649.74	053° 20' 08.39"	039° 46' 56.54"	Картометрический метод	5.00	–
2737	499953.00	1336640.56	053° 20' 08.04"	039° 46' 56.04"	Картометрический метод	5.00	–
2738	499944.75	1336634.28	053° 20' 07.78"	039° 46' 55.69"	Картометрический метод	5.00	–
2739	499917.67	1336617.20	053° 20' 06.91"	039° 46' 54.74"	Картометрический метод	5.00	–
2740	499900.47	1336605.11	053° 20' 06.36"	039° 46' 54.07"	Картометрический метод	5.00	–
2741	499890.83	1336596.28	053° 20' 06.06"	039° 46' 53.58"	Картометрический метод	5.00	–
2742	499880.25	1336572.23	053° 20' 05.73"	039° 46' 52.27"	Картометрический метод	5.00	–
2743	499876.65	1336545.96	053° 20' 05.63"	039° 46' 50.85"	Картометрический метод	5.00	–
2744	499880.60	1336529.34	053° 20' 05.77"	039° 46' 49.96"	Картометрический метод	5.00	–
2745	499885.95	1336520.98	053° 20' 05.94"	039° 46' 49.51"	Картометрический метод	5.00	–

2746	499900.59	1336512.14	053° 20' 06.42"	039° 46' 49.05"	Картометрический метод	5.00	–
2747	499918.72	1336504.47	053° 20' 07.01"	039° 46' 48.65"	Картометрический метод	5.00	–
2748	499937.31	1336501.92	053° 20' 07.62"	039° 46' 48.53"	Картометрический метод	5.00	–
2749	499950.33	1336498.90	053° 20' 08.04"	039° 46' 48.38"	Картометрический метод	5.00	–
2750	499972.52	1336489.95	053° 20' 08.76"	039° 46' 47.92"	Картометрический метод	5.00	–
2751	499980.19	1336478.21	053° 20' 09.02"	039° 46' 47.29"	Картометрический метод	5.00	–
2752	499984.26	1336465.54	053° 20' 09.15"	039° 46' 46.61"	Картометрический метод	5.00	–
2753	499985.19	1336457.87	053° 20' 09.19"	039° 46' 46.20"	Картометрический метод	5.00	–
2754	499984.73	1336446.49	053° 20' 09.18"	039° 46' 45.58"	Картометрический метод	5.00	–
2755	499986.35	1336430.33	053° 20' 09.24"	039° 46' 44.71"	Картометрический метод	5.00	–
2756	499992.51	1336418.83	053° 20' 09.45"	039° 46' 44.10"	Картометрический метод	5.00	–
2757	500002.86	1336404.88	053° 20' 09.79"	039° 46' 43.35"	Картометрический метод	5.00	–
2758	500006.92	1336398.84	053° 20' 09.93"	039° 46' 43.03"	Картометрический метод	5.00	–
2759	500007.27	1336393.61	053° 20' 09.94"	039° 46' 42.75"	Картометрический метод	5.00	–
2760	500005.64	1336388.38	053° 20' 09.89"	039° 46' 42.46"	Картометрический метод	5.00	–
2761	500001.58	1336381.99	053° 20' 09.76"	039° 46' 42.11"	Картометрический метод	5.00	–
2762	499999.60	1336376.99	053° 20' 09.70"	039° 46' 41.84"	Картометрический метод	5.00	–
2763	499999.95	1336371.41	053° 20' 09.72"	039° 46' 41.54"	Картометрический метод	5.00	–
2764	500002.74	1336364.21	053° 20' 09.81"	039° 46' 41.15"	Картометрический метод	5.00	–
2765	500009.94	1336351.66	053° 20' 10.05"	039° 46' 40.48"	Картометрический метод	5.00	–
2766	500023.08	1336339.34	053° 20' 10.48"	039° 46' 39.83"	Картометрический метод	5.00	–
2767	500034.70	1336331.32	053° 20' 10.86"	039° 46' 39.41"	Картометрический метод	5.00	–
2768	500050.27	1336324.47	053° 20' 11.37"	039° 46' 39.05"	Картометрический метод	5.00	–
2769	500067.35	1336321.68	053° 20' 11.93"	039° 46' 38.92"	Картометрический метод	5.00	–
2770	500092.22	1336316.45	053° 20' 12.73"	039° 46' 38.66"	Картометрический метод	5.00	–
2771	500109.07	1336316.10	053° 20' 13.28"	039° 46' 38.66"	Картометрический метод	5.00	–
2772	500118.83	1336319.24	053° 20' 13.59"	039° 46' 38.84"	Картометрический метод	5.00	–
2773	500126.06	1336326.78	053° 20' 13.82"	039° 46' 39.25"	Картометрический метод	5.00	–
2774	500150.53	1336363.38	053° 20' 14.59"	039° 46' 41.25"	Картометрический метод	5.00	–
2775	500164.62	1336382.25	053° 20' 15.04"	039° 46' 42.29"	Картометрический метод	5.00	–
2776	500187.65	1336408.01	053° 20' 15.77"	039° 46' 43.70"	Картометрический метод	5.00	–
2777	500223.60	1336431.31	053° 20' 16.91"	039° 46' 45.00"	Картометрический метод	5.00	–
2778	500247.60	1336432.92	053° 20' 17.69"	039° 46' 45.11"	Картометрический метод	5.00	–
2779	500270.24	1336429.63	053° 20' 18.42"	039° 46' 44.95"	Картометрический метод	5.00	–
2780	500294.85	1336419.90	053° 20' 19.23"	039° 46' 44.45"	Картометрический метод	5.00	–
2781	500319.46	1336418.50	053° 20' 20.02"	039° 46' 44.40"	Картометрический метод	5.00	–
2782	500333.49	1336413.29	053° 20' 20.48"	039° 46' 44.13"	Картометрический метод	5.00	–
2783	500359.38	1336397.64	053° 20' 21.33"	039° 46' 43.31"	Картометрический метод	5.00	–

2784	500374.04	1336392.98	053° 20' 21.80"	039° 46' 43.07"	Картометрический метод	5.00	–
2785	500405.89	1336393.78	053° 20' 22.83"	039° 46' 43.15"	Картометрический метод	5.00	–
2786	500412.50	1336394.08	053° 20' 23.05"	039° 46' 43.17"	Картометрический метод	5.00	–
2787	500419.47	1336394.31	053° 20' 23.27"	039° 46' 43.19"	Картометрический метод	5.00	–
2788	500425.05	1336393.15	053° 20' 23.45"	039° 46' 43.13"	Картометрический метод	5.00	–
2789	500434.34	1336384.78	053° 20' 23.76"	039° 46' 42.69"	Картометрический метод	5.00	–
2790	500449.49	1336365.64	053° 20' 24.26"	039° 46' 41.67"	Картометрический метод	5.00	–
2791	500459.74	1336344.37	053° 20' 24.60"	039° 46' 40.53"	Картометрический метод	5.00	–
2792	500465.67	1336324.96	053° 20' 24.81"	039° 46' 39.49"	Картометрический метод	5.00	–
2793	500467.84	1336301.88	053° 20' 24.89"	039° 46' 38.24"	Картометрический метод	5.00	–
2794	500463.07	1336270.73	053° 20' 24.75"	039° 46' 36.55"	Картометрический метод	5.00	–
2795	500462.26	1336261.22	053° 20' 24.73"	039° 46' 36.04"	Картометрический метод	5.00	–
2796	500463.68	1336255.09	053° 20' 24.78"	039° 46' 35.71"	Картометрический метод	5.00	–
2797	500465.53	1336244.53	053° 20' 24.85"	039° 46' 35.14"	Картометрический метод	5.00	–
2798	500469.07	1336236.10	053° 20' 24.97"	039° 46' 34.69"	Картометрический метод	5.00	–
2799	500475.78	1336223.05	053° 20' 25.19"	039° 46' 33.99"	Картометрический метод	5.00	–
2800	500478.33	1336214.43	053° 20' 25.28"	039° 46' 33.53"	Картометрический метод	5.00	–
2801	500479.47	1336208.43	053° 20' 25.32"	039° 46' 33.20"	Картометрический метод	5.00	–
2802	500479.21	1336199.43	053° 20' 25.32"	039° 46' 32.72"	Картометрический метод	5.00	–
2803	500478.91	1336185.83	053° 20' 25.32"	039° 46' 31.98"	Картометрический метод	5.00	–
2804	500478.85	1336177.43	053° 20' 25.32"	039° 46' 31.53"	Картометрический метод	5.00	–
2805	500478.55	1336162.43	053° 20' 25.32"	039° 46' 30.72"	Картометрический метод	5.00	–
2806	500479.48	1336152.62	053° 20' 25.35"	039° 46' 30.19"	Картометрический метод	5.00	–
2807	500480.33	1336146.21	053° 20' 25.38"	039° 46' 29.84"	Картометрический метод	5.00	–
2808	500482.22	1336136.55	053° 20' 25.45"	039° 46' 29.32"	Картометрический метод	5.00	–
2809	500483.27	1336121.33	053° 20' 25.49"	039° 46' 28.50"	Картометрический метод	5.00	–
2810	500482.34	1336108.43	053° 20' 25.47"	039° 46' 27.80"	Картометрический метод	5.00	–
2811	500476.64	1336088.44	053° 20' 25.30"	039° 46' 26.72"	Картометрический метод	5.00	–
2812	500467.23	1336068.34	053° 20' 25.01"	039° 46' 25.62"	Картометрический метод	5.00	–
2813	500456.42	1336057.41	053° 20' 24.66"	039° 46' 25.02"	Картометрический метод	5.00	–
2814	500443.41	1336051.26	053° 20' 24.25"	039° 46' 24.68"	Картометрический метод	5.00	–
2815	500435.16	1336048.23	053° 20' 23.98"	039° 46' 24.51"	Картометрический метод	5.00	–
2816	500430.74	1336046.61	053° 20' 23.84"	039° 46' 24.41"	Картометрический метод	5.00	–
2817	500426.44	1336046.84	053° 20' 23.70"	039° 46' 24.42"	Картометрический метод	5.00	–
2818	500423.19	1336050.56	053° 20' 23.59"	039° 46' 24.62"	Картометрический метод	5.00	–
2819	500417.61	1336055.67	053° 20' 23.41"	039° 46' 24.89"	Картометрический метод	5.00	–
2820	500405.99	1336061.37	053° 20' 23.03"	039° 46' 25.19"	Картометрический метод	5.00	–
2821	500363.92	1336079.61	053° 20' 21.66"	039° 46' 26.13"	Картометрический метод	5.00	–

2822	500356.95	1336083.45	053° 20' 21.43"	039° 46' 26.33"	Картометрический метод	5.00	–
2823	500350.90	1336089.95	053° 20' 21.23"	039° 46' 26.68"	Картометрический метод	5.00	–
2824	500343.35	1336096.46	053° 20' 20.98"	039° 46' 27.02"	Картометрический метод	5.00	–
2825	500329.29	1336101.23	053° 20' 20.53"	039° 46' 27.27"	Картометрический метод	5.00	–
2826	500308.72	1336105.18	053° 20' 19.86"	039° 46' 27.46"	Картометрический метод	5.00	–
2827	500285.25	1336106.34	053° 20' 19.10"	039° 46' 27.50"	Картометрический метод	5.00	–
2828	500272.81	1336105.41	053° 20' 18.70"	039° 46' 27.44"	Картометрический метод	5.00	–
2829	500255.26	1336097.97	053° 20' 18.13"	039° 46' 27.02"	Картометрический метод	5.00	–
2830	500224.82	1336085.42	053° 20' 17.16"	039° 46' 26.31"	Картометрический метод	5.00	–
2831	500217.50	1336080.19	053° 20' 16.92"	039° 46' 26.02"	Картометрический метод	5.00	–
2832	500213.78	1336076.82	053° 20' 16.80"	039° 46' 25.83"	Картометрический метод	5.00	–
2833	500203.09	1336063.34	053° 20' 16.47"	039° 46' 25.10"	Картометрический метод	5.00	–
2834	500190.53	1336050.09	053° 20' 16.07"	039° 46' 24.37"	Картометрический метод	5.00	–
2835	500179.03	1336042.19	053° 20' 15.70"	039° 46' 23.93"	Картометрический метод	5.00	–
2836	500161.48	1336026.85	053° 20' 15.14"	039° 46' 23.08"	Картометрический метод	5.00	–
2837	500138.94	1336010.00	053° 20' 14.42"	039° 46' 22.15"	Картометрический метод	5.00	–
2838	500128.13	1335998.15	053° 20' 14.08"	039° 46' 21.50"	Картометрический метод	5.00	–
2839	500121.39	1335982.23	053° 20' 13.87"	039° 46' 20.63"	Картометрический метод	5.00	–
2840	500116.39	1335956.43	053° 20' 13.73"	039° 46' 19.23"	Картометрический метод	5.00	–
2841	500116.86	1335943.06	053° 20' 13.75"	039° 46' 18.51"	Картометрический метод	5.00	–
2842	500121.85	1335925.40	053° 20' 13.92"	039° 46' 17.56"	Картометрический метод	5.00	–
2843	500124.88	1335906.11	053° 20' 14.03"	039° 46' 16.52"	Картометрический метод	5.00	–
2844	500123.71	1335897.39	053° 20' 14.00"	039° 46' 16.05"	Картометрический метод	5.00	–
2845	500118.02	1335888.45	053° 20' 13.82"	039° 46' 15.56"	Картометрический метод	5.00	–
2846	500103.14	1335878.33	053° 20' 13.34"	039° 46' 15.00"	Картометрический метод	5.00	–
2847	500078.04	1335868.69	053° 20' 12.54"	039° 46' 14.46"	Картометрический метод	5.00	–
2848	500052.83	1335864.39	053° 20' 11.72"	039° 46' 14.20"	Картометрический метод	5.00	–
2849	500035.39	1335860.32	053° 20' 11.16"	039° 46' 13.96"	Картометрический метод	5.00	–
2850	500025.63	1335853.81	053° 20' 10.85"	039° 46' 13.60"	Картометрический метод	5.00	–
2851	500016.92	1335842.54	053° 20' 10.58"	039° 46' 12.98"	Картометрический метод	5.00	–
2852	500008.90	1335835.57	053° 20' 10.32"	039° 46' 12.60"	Картометрический метод	5.00	–
2853	500000.42	1335832.08	053° 20' 10.05"	039° 46' 12.40"	Картометрический метод	5.00	–
2854	499976.13	1335827.20	053° 20' 09.26"	039° 46' 12.12"	Картометрический метод	5.00	–
2855	499937.08	1335825.58	053° 20' 08.00"	039° 46' 11.99"	Картометрический метод	5.00	–
2856	499921.39	1335826.39	053° 20' 07.50"	039° 46' 12.02"	Картометрический метод	5.00	–
2857	499903.73	1335831.85	053° 20' 06.92"	039° 46' 12.30"	Картометрический метод	5.00	–
2858	499882.69	1335838.71	053° 20' 06.24"	039° 46' 12.65"	Картометрический метод	5.00	–
2859	499857.13	1335852.19	053° 20' 05.40"	039° 46' 13.35"	Картометрический метод	5.00	–

2860	499844.58	1335861.02	053° 20' 04.99"	039° 46' 13.81"	Картометрический метод	5.00	–
2861	499832.38	1335881.12	053° 20' 04.58"	039° 46' 14.89"	Картометрический метод	5.00	–
2862	499823.66	1335892.51	053° 20' 04.30"	039° 46' 15.50"	Картометрический метод	5.00	–
2863	499813.08	1335898.56	053° 20' 03.95"	039° 46' 15.81"	Картометрический метод	5.00	–
2864	499799.14	1335907.04	053° 20' 03.49"	039° 46' 16.26"	Картометрический метод	5.00	–
2865	499784.26	1335916.34	053° 20' 03.01"	039° 46' 16.74"	Картометрический метод	5.00	–
2866	499766.37	1335927.38	053° 20' 02.42"	039° 46' 17.32"	Картометрический метод	5.00	–
2867	499747.77	1335943.06	053° 20' 01.81"	039° 46' 18.15"	Картометрический метод	5.00	–
2868	499741.38	1335951.90	053° 20' 01.60"	039° 46' 18.62"	Картометрический метод	5.00	–
2869	499735.69	1335964.91	053° 20' 01.41"	039° 46' 19.32"	Картометрический метод	5.00	–
2870	499731.16	1335970.37	053° 20' 01.26"	039° 46' 19.61"	Картометрический метод	5.00	–
2871	499726.39	1335972.81	053° 20' 01.10"	039° 46' 19.74"	Картометрический метод	5.00	–
2872	499719.54	1335973.05	053° 20' 00.88"	039° 46' 19.75"	Картометрический метод	5.00	–
2873	499707.10	1335970.84	053° 20' 00.48"	039° 46' 19.61"	Картометрический метод	5.00	–
2874	499693.67	1335966.20	053° 20' 00.05"	039° 46' 19.35"	Картометрический метод	5.00	–
2875	499684.79	1335963.75	053° 19' 59.76"	039° 46' 19.21"	Картометрический метод	5.00	–
2876	499675.61	1335961.66	053° 19' 59.47"	039° 46' 19.09"	Картометрический метод	5.00	–
2877	499672.01	1335957.82	053° 19' 59.35"	039° 46' 18.88"	Картометрический метод	5.00	–
2878	499669.45	1335952.48	053° 19' 59.27"	039° 46' 18.58"	Картометрический метод	5.00	–
2879	499667.59	1335946.78	053° 19' 59.22"	039° 46' 18.28"	Картометрический метод	5.00	–
2880	499662.82	1335939.11	053° 19' 59.07"	039° 46' 17.86"	Картометрический метод	5.00	–
2881	499656.67	1335933.07	053° 19' 58.87"	039° 46' 17.52"	Картометрический метод	5.00	–
2882	499650.27	1335930.63	053° 19' 58.67"	039° 46' 17.39"	Картометрический метод	5.00	–
2883	499646.90	1335928.31	053° 19' 58.56"	039° 46' 17.26"	Картометрический метод	5.00	–
2884	499645.39	1335925.63	053° 19' 58.51"	039° 46' 17.11"	Картометрический метод	5.00	–
2885	499643.30	1335917.03	053° 19' 58.45"	039° 46' 16.64"	Картометрический метод	5.00	–
2886	499642.60	1335905.53	053° 19' 58.43"	039° 46' 16.02"	Картометрический метод	5.00	–
2887	499639.35	1335901.00	053° 19' 58.33"	039° 46' 15.77"	Картометрический метод	5.00	–
2888	499632.34	1335892.62	053° 19' 58.11"	039° 46' 15.32"	Картометрический метод	5.00	–
2889	499628.10	1335886.55	053° 19' 57.98"	039° 46' 14.98"	Картометрический метод	5.00	–
2890	499624.48	1335880.78	053° 19' 57.86"	039° 46' 14.67"	Картометрический метод	5.00	–
2891	499619.94	1335875.43	053° 19' 57.72"	039° 46' 14.37"	Картометрический метод	5.00	–
2892	499611.11	1335869.50	053° 19' 57.44"	039° 46' 14.05"	Картометрический метод	5.00	–
2893	499595.66	1335862.76	053° 19' 56.94"	039° 46' 13.67"	Картометрический метод	5.00	–
2894	499571.83	1335855.67	053° 19' 56.17"	039° 46' 13.26"	Картометрический метод	5.00	–
2895	499552.31	1335853.47	053° 19' 55.54"	039° 46' 13.12"	Картометрический метод	5.00	–
2896	499525.12	1335852.42	053° 19' 54.67"	039° 46' 13.04"	Картометрический метод	5.00	–
2897	499506.87	1335855.44	053° 19' 54.07"	039° 46' 13.18"	Картометрический метод	5.00	–

2898	499494.09	1335862.65	053° 19' 53.66"	039° 46' 13.56"	Картометрический метод	5.00	–
2899	499486.07	1335871.13	053° 19' 53.39"	039° 46' 14.01"	Картометрический метод	5.00	–
2900	499479.72	1335878.12	053° 19' 53.18"	039° 46' 14.38"	Картометрический метод	5.00	–
2901	499478.13	1335879.33	053° 19' 53.13"	039° 46' 14.45"	Картометрический метод	5.00	–
2902	499475.64	1335879.75	053° 19' 53.05"	039° 46' 14.47"	Картометрический метод	5.00	–
2903	499472.73	1335878.87	053° 19' 52.96"	039° 46' 14.42"	Картометрический метод	5.00	–
2904	499467.59	1335873.69	053° 19' 52.79"	039° 46' 14.13"	Картометрический метод	5.00	–
2905	499464.69	1335869.50	053° 19' 52.70"	039° 46' 13.90"	Картометрический метод	5.00	–
2906	499455.85	1335854.98	053° 19' 52.42"	039° 46' 13.11"	Картометрический метод	5.00	–
2907	499446.21	1335836.85	053° 19' 52.12"	039° 46' 12.12"	Картометрический метод	5.00	–
2908	499442.96	1335824.18	053° 19' 52.02"	039° 46' 11.43"	Картометрический метод	5.00	–
2909	499437.61	1335814.77	053° 19' 51.86"	039° 46' 10.92"	Картометрический метод	5.00	–
2910	499428.89	1335799.08	053° 19' 51.58"	039° 46' 10.06"	Картометрический метод	5.00	–
2911	499424.13	1335785.13	053° 19' 51.44"	039° 46' 09.31"	Картометрический метод	5.00	–
2912	499424.01	1335773.86	053° 19' 51.44"	039° 46' 08.70"	Картометрический метод	5.00	–
2913	499422.97	1335760.85	053° 19' 51.41"	039° 46' 07.99"	Картометрический метод	5.00	–
2914	499420.18	1335751.32	053° 19' 51.33"	039° 46' 07.48"	Картометрический метод	5.00	–
2915	499419.48	1335747.95	053° 19' 51.31"	039° 46' 07.29"	Картометрический метод	5.00	–
2916	499420.53	1335742.25	053° 19' 51.35"	039° 46' 06.99"	Картометрический метод	5.00	–
2917	499419.71	1335738.30	053° 19' 51.32"	039° 46' 06.77"	Картометрический метод	5.00	–
2918	499418.32	1335735.16	053° 19' 51.28"	039° 46' 06.60"	Картометрический метод	5.00	–
2919	499418.20	1335732.61	053° 19' 51.28"	039° 46' 06.46"	Картометрический метод	5.00	–
2920	499418.78	1335726.22	053° 19' 51.30"	039° 46' 06.12"	Картометрический метод	5.00	–
2921	499419.13	1335719.24	053° 19' 51.32"	039° 46' 05.74"	Картометрический метод	5.00	–
2922	499418.78	1335714.59	053° 19' 51.31"	039° 46' 05.49"	Картометрический метод	5.00	–
2923	499415.41	1335704.25	053° 19' 51.20"	039° 46' 04.93"	Картометрический метод	5.00	–
2924	499414.72	1335695.65	053° 19' 51.19"	039° 46' 04.46"	Картометрический метод	5.00	–
2925	499416.58	1335682.06	053° 19' 51.25"	039° 46' 03.73"	Картометрический метод	5.00	–
2926	499419.71	1335670.32	053° 19' 51.36"	039° 46' 03.10"	Картометрический метод	5.00	–
2927	499419.48	1335661.49	053° 19' 51.36"	039° 46' 02.62"	Картометрический метод	5.00	–
2928	499417.85	1335655.91	053° 19' 51.31"	039° 46' 02.32"	Картометрический метод	5.00	–
2929	499412.28	1335646.96	053° 19' 51.14"	039° 46' 01.83"	Картометрический метод	5.00	–
2930	499401.93	1335634.18	053° 19' 50.81"	039° 46' 01.13"	Картометрический метод	5.00	–
2931	499397.05	1335622.67	053° 19' 50.66"	039° 46' 00.50"	Картометрический метод	5.00	–
2932	499393.91	1335610.70	053° 19' 50.56"	039° 45' 59.85"	Картометрический метод	5.00	–
2933	499390.54	1335583.05	053° 19' 50.47"	039° 45' 58.36"	Картометрический метод	5.00	–
2934	499389.50	1335562.82	053° 19' 50.45"	039° 45' 57.26"	Картометрический метод	5.00	–
2935	499391.13	1335542.60	053° 19' 50.51"	039° 45' 56.17"	Картометрический метод	5.00	–

2936	499395.89	1335530.98	053° 19' 50.67"	039° 45' 55.55"	Картометрический метод	5.00	–
2937	499403.79	1335519.83	053° 19' 50.93"	039° 45' 54.95"	Картометрический метод	5.00	–
2938	499414.25	1335509.25	053° 19' 51.28"	039° 45' 54.39"	Картометрический метод	5.00	–
2939	499419.36	1335502.16	053° 19' 51.45"	039° 45' 54.01"	Картометрический метод	5.00	–
2940	499427.15	1335484.62	053° 19' 51.71"	039° 45' 53.07"	Картометрический метод	5.00	–
2941	499438.77	1335465.56	053° 19' 52.10"	039° 45' 52.06"	Картометрический метод	5.00	–
2942	499453.65	1335444.41	053° 19' 52.59"	039° 45' 50.93"	Картометрический метод	5.00	–
2943	499465.62	1335437.43	053° 19' 52.98"	039° 45' 50.56"	Картометрический метод	5.00	–
2944	499479.39	1335433.07	053° 19' 53.43"	039° 45' 50.34"	Картометрический метод	5.00	–
2945	499482.18	1335431.65	053° 19' 53.52"	039° 45' 50.27"	Картометрический метод	5.00	–
2946	499484.76	1335428.84	053° 19' 53.61"	039° 45' 50.12"	Картометрический метод	5.00	–
2947	499490.05	1335423.79	053° 19' 53.78"	039° 45' 49.85"	Картометрический метод	5.00	–
2948	499494.77	1335416.15	053° 19' 53.94"	039° 45' 49.44"	Картометрический метод	5.00	–
2949	499499.55	1335404.90	053° 19' 54.10"	039° 45' 48.84"	Картометрический метод	5.00	–
2950	499503.62	1335397.57	053° 19' 54.23"	039° 45' 48.45"	Картометрический метод	5.00	–
2951	499510.24	1335390.37	053° 19' 54.45"	039° 45' 48.06"	Картометрический метод	5.00	–
2952	499522.91	1335378.28	053° 19' 54.87"	039° 45' 47.42"	Картометрический метод	5.00	–
2953	499539.41	1335367.13	053° 19' 55.41"	039° 45' 46.84"	Картометрический метод	5.00	–
2954	499549.27	1335359.37	053° 19' 55.73"	039° 45' 46.43"	Картометрический метод	5.00	–
2955	499552.95	1335357.04	053° 19' 55.85"	039° 45' 46.30"	Картометрический метод	5.00	–
2956	499556.63	1335353.91	053° 19' 55.97"	039° 45' 46.14"	Картометрический метод	5.00	–
2957	499560.99	1335348.67	053° 19' 56.12"	039° 45' 45.86"	Картометрический метод	5.00	–
2958	499566.75	1335342.84	053° 19' 56.31"	039° 45' 45.55"	Картометрический метод	5.00	–
2959	499574.93	1335340.08	053° 19' 56.57"	039° 45' 45.41"	Картометрический метод	5.00	–
2960	499581.01	1335338.77	053° 19' 56.77"	039° 45' 45.34"	Картометрический метод	5.00	–
2961	499585.20	1335335.17	053° 19' 56.91"	039° 45' 45.15"	Картометрический метод	5.00	–
2962	499587.99	1335330.06	053° 19' 57.00"	039° 45' 44.88"	Картометрический метод	5.00	–
2963	499593.68	1335322.27	053° 19' 57.19"	039° 45' 44.46"	Картометрический метод	5.00	–
2964	499609.95	1335309.84	053° 19' 57.72"	039° 45' 43.81"	Картометрический метод	5.00	–
2965	499626.45	1335298.21	053° 19' 58.26"	039° 45' 43.20"	Картометрический метод	5.00	–
2966	499642.03	1335287.10	053° 19' 58.77"	039° 45' 42.61"	Картометрический метод	5.00	–
2967	499652.22	1335281.03	053° 19' 59.11"	039° 45' 42.29"	Картометрический метод	5.00	–
2968	499659.07	1335277.15	053° 19' 59.33"	039° 45' 42.09"	Картометрический метод	5.00	–
2969	499668.82	1335269.68	053° 19' 59.65"	039° 45' 41.70"	Картометрический метод	5.00	–
2970	499672.45	1335268.64	053° 19' 59.77"	039° 45' 41.64"	Картометрический метод	5.00	–
2971	499676.37	1335268.40	053° 19' 59.90"	039° 45' 41.63"	Картометрический метод	5.00	–
2972	499683.51	1335268.61	053° 20' 00.13"	039° 45' 41.65"	Картометрический метод	5.00	–
2973	499691.41	1335267.71	053° 20' 00.38"	039° 45' 41.61"	Картометрический метод	5.00	–

2974	499695.25	1335265.91	053° 20' 00.51"	039° 45' 41.52"	Картометрический метод	5.00	–
2975	499700.77	1335263.12	053° 20' 00.69"	039° 45' 41.37"	Картометрический метод	5.00	–
2976	499705.65	1335258.30	053° 20' 00.85"	039° 45' 41.12"	Картометрический метод	5.00	–
2977	499707.68	1335254.46	053° 20' 00.92"	039° 45' 40.91"	Картометрический метод	5.00	–
2978	499708.79	1335249.23	053° 20' 00.95"	039° 45' 40.63"	Картометрический метод	5.00	–
2979	499709.89	1335242.20	053° 20' 00.99"	039° 45' 40.25"	Картометрический метод	5.00	–
2980	499713.90	1335235.40	053° 20' 01.13"	039° 45' 39.89"	Картометрический метод	5.00	–
2981	499718.43	1335230.81	053° 20' 01.28"	039° 45' 39.64"	Картометрический метод	5.00	–
2982	499733.89	1335219.08	053° 20' 01.78"	039° 45' 39.03"	Картометрический метод	5.00	–
2983	499738.07	1335214.08	053° 20' 01.92"	039° 45' 38.76"	Картометрический метод	5.00	–
2984	499739.52	1335211.23	053° 20' 01.97"	039° 45' 38.61"	Картометрический метод	5.00	–
2985	499739.93	1335207.22	053° 20' 01.99"	039° 45' 38.39"	Картометрический метод	5.00	–
2986	499739.64	1335204.20	053° 20' 01.98"	039° 45' 38.23"	Картометрический метод	5.00	–
2987	499738.42	1335200.77	053° 20' 01.94"	039° 45' 38.04"	Картометрический метод	5.00	–
2988	499737.66	1335194.21	053° 20' 01.92"	039° 45' 37.69"	Картометрический метод	5.00	–
2989	499737.43	1335189.50	053° 20' 01.92"	039° 45' 37.43"	Картометрический метод	5.00	–
2990	499735.63	1335184.68	053° 20' 01.86"	039° 45' 37.17"	Картометрический метод	5.00	–
2991	499733.19	1335179.62	053° 20' 01.78"	039° 45' 36.89"	Картометрический метод	5.00	–
2992	499729.59	1335168.93	053° 20' 01.67"	039° 45' 36.31"	Картометрический метод	5.00	–
2993	499725.98	1335162.89	053° 20' 01.56"	039° 45' 35.98"	Картометрический метод	5.00	–
2994	499721.98	1335158.65	053° 20' 01.43"	039° 45' 35.75"	Картометрический метод	5.00	–
2995	499718.37	1335155.51	053° 20' 01.32"	039° 45' 35.58"	Картометрический метод	5.00	–
2996	499717.33	1335151.21	053° 20' 01.29"	039° 45' 35.34"	Картометрический метод	5.00	–
2997	499717.44	1335146.44	053° 20' 01.29"	039° 45' 35.09"	Картометрический метод	5.00	–
2998	499718.55	1335142.84	053° 20' 01.33"	039° 45' 34.89"	Картометрический метод	5.00	–
2999	499722.15	1335134.76	053° 20' 01.45"	039° 45' 34.46"	Картометрический метод	5.00	–
3000	499723.43	1335130.41	053° 20' 01.50"	039° 45' 34.22"	Картометрический метод	5.00	–
3001	499722.67	1335124.94	053° 20' 01.48"	039° 45' 33.93"	Картометрический метод	5.00	–
3002	499719.59	1335118.61	053° 20' 01.38"	039° 45' 33.58"	Картометрический метод	5.00	–
3003	499716.17	1335114.31	053° 20' 01.27"	039° 45' 33.35"	Картометрический метод	5.00	–
3004	499714.83	1335111.17	053° 20' 01.23"	039° 45' 33.18"	Картометрический метод	5.00	–
3005	499714.60	1335106.99	053° 20' 01.23"	039° 45' 32.95"	Картометрический метод	5.00	–
3006	499714.71	1335098.97	053° 20' 01.23"	039° 45' 32.52"	Картометрический метод	5.00	–
3007	499712.97	1335090.78	053° 20' 01.18"	039° 45' 32.07"	Картометрический метод	5.00	–
3008	499710.35	1335084.50	053° 20' 01.10"	039° 45' 31.73"	Картометрический метод	5.00	–
3009	499706.75	1335079.27	053° 20' 00.99"	039° 45' 31.45"	Картометрический метод	5.00	–
3010	499699.31	1335071.60	053° 20' 00.75"	039° 45' 31.02"	Картометрический метод	5.00	–
3011	499690.83	1335063.01	053° 20' 00.48"	039° 45' 30.55"	Картометрический метод	5.00	–

3012	499688.68	1335058.76	053° 20' 00.41"	039° 45' 30.32"	Картометрический метод	5.00	–
3013	499687.93	1335050.74	053° 20' 00.40"	039° 45' 29.89"	Картометрический метод	5.00	–
3014	499688.91	1335041.68	053° 20' 00.43"	039° 45' 29.40"	Картометрический метод	5.00	–
3015	499689.52	1335029.25	053° 20' 00.46"	039° 45' 28.73"	Картометрический метод	5.00	–
3016	499688.18	1335018.06	053° 20' 00.42"	039° 45' 28.12"	Картометрический метод	5.00	–
3017	499686.13	1335011.48	053° 20' 00.36"	039° 45' 27.76"	Картометрический метод	5.00	–
3018	499683.30	1335007.20	053° 20' 00.27"	039° 45' 27.53"	Картометрический метод	5.00	–
3019	499677.91	1335001.22	053° 20' 00.10"	039° 45' 27.20"	Картометрический метод	5.00	–
3020	499671.19	1334988.28	053° 19' 59.89"	039° 45' 26.50"	Картометрический метод	5.00	–
3021	499658.93	1334969.63	053° 19' 59.50"	039° 45' 25.48"	Картометрический метод	5.00	–
3022	499653.24	1334963.59	053° 19' 59.32"	039° 45' 25.14"	Картометрический метод	5.00	–
3023	499642.39	1334955.33	053° 19' 58.98"	039° 45' 24.69"	Картометрический метод	5.00	–
3024	499632.93	1334949.00	053° 19' 58.68"	039° 45' 24.34"	Картометрический метод	5.00	–
3025	499627.31	1334945.85	053° 19' 58.50"	039° 45' 24.16"	Картометрический метод	5.00	–
3026	499620.26	1334942.13	053° 19' 58.27"	039° 45' 23.95"	Картометрический метод	5.00	–
3027	499611.26	1334940.35	053° 19' 57.98"	039° 45' 23.85"	Картометрический метод	5.00	–
3028	499604.87	1334940.40	053° 19' 57.77"	039° 45' 23.85"	Картометрический метод	5.00	–
3029	499597.47	1334941.45	053° 19' 57.53"	039° 45' 23.90"	Картометрический метод	5.00	–
3030	499587.29	1334942.32	053° 19' 57.20"	039° 45' 23.93"	Картометрический метод	5.00	–
3031	499581.88	1334942.76	053° 19' 57.03"	039° 45' 23.95"	Картометрический метод	5.00	–
3032	499571.87	1334941.04	053° 19' 56.71"	039° 45' 23.85"	Картометрический метод	5.00	–
3033	499567.24	1334940.00	053° 19' 56.56"	039° 45' 23.79"	Картометрический метод	5.00	–
3034	499562.07	1334940.17	053° 19' 56.39"	039° 45' 23.79"	Картометрический метод	5.00	–
3035	499556.55	1334941.68	053° 19' 56.21"	039° 45' 23.87"	Картометрический метод	5.00	–
3036	499550.51	1334946.21	053° 19' 56.01"	039° 45' 24.11"	Картометрический метод	5.00	–
3037	499545.63	1334949.00	053° 19' 55.85"	039° 45' 24.25"	Картометрический метод	5.00	–
3038	499541.50	1334953.30	053° 19' 55.72"	039° 45' 24.48"	Картометрический метод	5.00	–
3039	499538.72	1334958.04	053° 19' 55.62"	039° 45' 24.73"	Картометрический метод	5.00	–
3040	499528.84	1334965.56	053° 19' 55.30"	039° 45' 25.13"	Картометрический метод	5.00	–
3041	499493.60	1334988.02	053° 19' 54.15"	039° 45' 26.31"	Картометрический метод	5.00	–
3042	499461.23	1335005.90	053° 19' 53.09"	039° 45' 27.25"	Картометрический метод	5.00	–
3043	499449.98	1335008.35	053° 19' 52.72"	039° 45' 27.37"	Картометрический метод	5.00	–
3044	499436.95	1335008.33	053° 19' 52.30"	039° 45' 27.35"	Картометрический метод	5.00	–
3045	499422.41	1335003.43	053° 19' 51.84"	039° 45' 27.07"	Картометрический метод	5.00	–
3046	499412.97	1334999.46	053° 19' 51.53"	039° 45' 26.85"	Картометрический метод	5.00	–
3047	499407.86	1334995.95	053° 19' 51.37"	039° 45' 26.66"	Картометрический метод	5.00	–
3048	499402.80	1334989.91	053° 19' 51.21"	039° 45' 26.33"	Картометрический метод	5.00	–
3049	499398.39	1334982.30	053° 19' 51.07"	039° 45' 25.91"	Картометрический метод	5.00	–

3050	499390.31	1334971.66	053° 19' 50.82"	039° 45' 25.33"	Картометрический метод	5.00	–
3051	499385.72	1334966.84	053° 19' 50.67"	039° 45' 25.06"	Картометрический метод	5.00	–
3052	499385.14	1334962.02	053° 19' 50.65"	039° 45' 24.80"	Картометрический метод	5.00	–
3053	499386.77	1334956.50	053° 19' 50.71"	039° 45' 24.51"	Картометрический метод	5.00	–
3054	499392.11	1334948.19	053° 19' 50.89"	039° 45' 24.06"	Картометрический метод	5.00	–
3055	499398.03	1334937.69	053° 19' 51.09"	039° 45' 23.50"	Картометрический метод	5.00	–
3056	499408.34	1334923.68	053° 19' 51.43"	039° 45' 22.75"	Картометрический метод	5.00	–
3057	499417.26	1334913.76	053° 19' 51.72"	039° 45' 22.23"	Картометрический метод	5.00	–
3058	499425.12	1334906.89	053° 19' 51.98"	039° 45' 21.86"	Картометрический метод	5.00	–
3059	499428.19	1334903.28	053° 19' 52.08"	039° 45' 21.67"	Картометрический метод	5.00	–
3060	499429.85	1334898.77	053° 19' 52.14"	039° 45' 21.43"	Картометрический метод	5.00	–
3061	499431.20	1334892.65	053° 19' 52.18"	039° 45' 21.10"	Картометрический метод	5.00	–
3062	499432.26	1334887.04	053° 19' 52.22"	039° 45' 20.80"	Картометрический метод	5.00	–
3063	499434.12	1334872.64	053° 19' 52.29"	039° 45' 20.02"	Картометрический метод	5.00	–
3064	499434.15	1334865.60	053° 19' 52.30"	039° 45' 19.64"	Картометрический метод	5.00	–
3065	499434.24	1334856.50	053° 19' 52.30"	039° 45' 19.15"	Картометрический метод	5.00	–
3066	499432.96	1334850.11	053° 19' 52.27"	039° 45' 18.80"	Картометрический метод	5.00	–
3067	499431.57	1334844.30	053° 19' 52.22"	039° 45' 18.49"	Картометрический метод	5.00	–
3068	499427.79	1334832.21	053° 19' 52.11"	039° 45' 17.83"	Картометрический метод	5.00	–
3069	499423.95	1334826.34	053° 19' 51.99"	039° 45' 17.51"	Картометрический метод	5.00	–
3070	499414.77	1334815.07	053° 19' 51.70"	039° 45' 16.89"	Картометрический метод	5.00	–
3071	499411.06	1334808.33	053° 19' 51.58"	039° 45' 16.52"	Картометрический метод	5.00	–
3072	499407.92	1334795.84	053° 19' 51.49"	039° 45' 15.85"	Картометрический метод	5.00	–
3073	499407.10	1334781.02	053° 19' 51.47"	039° 45' 15.04"	Картометрический метод	5.00	–
3074	499406.35	1334771.49	053° 19' 51.45"	039° 45' 14.53"	Картометрический метод	5.00	–
3075	499406.81	1334764.81	053° 19' 51.47"	039° 45' 14.17"	Картометрический метод	5.00	–
3076	499411.99	1334753.65	053° 19' 51.64"	039° 45' 13.57"	Картометрический метод	5.00	–
3077	499420.64	1334735.64	053° 19' 51.93"	039° 45' 12.61"	Картометрический метод	5.00	–
3078	499423.37	1334732.62	053° 19' 52.02"	039° 45' 12.45"	Картометрический метод	5.00	–
3079	499431.74	1334730.94	053° 19' 52.29"	039° 45' 12.36"	Картометрический метод	5.00	–
3080	499442.90	1334727.35	053° 19' 52.66"	039° 45' 12.18"	Картометрический метод	5.00	–
3081	499447.69	1334725.22	053° 19' 52.81"	039° 45' 12.07"	Картометрический метод	5.00	–
3082	499451.46	1334720.99	053° 19' 52.94"	039° 45' 11.84"	Картометрический метод	5.00	–
3083	499455.35	1334719.47	053° 19' 53.06"	039° 45' 11.77"	Картометрический метод	5.00	–
3084	499459.25	1334718.63	053° 19' 53.19"	039° 45' 11.72"	Картометрический метод	5.00	–
3085	499461.94	1334717.51	053° 19' 53.28"	039° 45' 11.67"	Картометрический метод	5.00	–
3086	499466.63	1334715.88	053° 19' 53.43"	039° 45' 11.58"	Картометрический метод	5.00	–
3087	499468.21	1334713.87	053° 19' 53.48"	039° 45' 11.48"	Картометрический метод	5.00	–

3088	499469.89	1334710.86	053° 19' 53.54"	039° 45' 11.32"	Картометрический метод	5.00	–
3089	499472.96	1334707.83	053° 19' 53.64"	039° 45' 11.15"	Картометрический метод	5.00	–
3090	499491.43	1334701.50	053° 19' 54.24"	039° 45' 10.83"	Картометрический метод	5.00	–
3091	499510.69	1334696.06	053° 19' 54.87"	039° 45' 10.55"	Картометрический метод	5.00	–
3092	499531.27	1334692.81	053° 19' 55.54"	039° 45' 10.40"	Картометрический метод	5.00	–
3093	499544.75	1334690.51	053° 19' 55.97"	039° 45' 10.29"	Картометрический метод	5.00	–
3094	499556.61	1334689.51	053° 19' 56.36"	039° 45' 10.24"	Картометрический метод	5.00	–
3095	499562.07	1334690.32	053° 19' 56.53"	039° 45' 10.29"	Картометрический метод	5.00	–
3096	499571.72	1334687.76	053° 19' 56.85"	039° 45' 10.16"	Картометрический метод	5.00	–
3097	499582.41	1334685.21	053° 19' 57.19"	039° 45' 10.04"	Картометрический метод	5.00	–
3098	499590.89	1334682.77	053° 19' 57.47"	039° 45' 09.91"	Картометрический метод	5.00	–
3099	499596.24	1334680.56	053° 19' 57.64"	039° 45' 09.80"	Картометрический метод	5.00	–
3100	499602.64	1334675.99	053° 19' 57.85"	039° 45' 09.56"	Картометрический метод	5.00	–
3101	499607.13	1334673.56	053° 19' 58.00"	039° 45' 09.43"	Картометрический метод	5.00	–
3102	499613.52	1334670.91	053° 19' 58.21"	039° 45' 09.29"	Картометрический метод	5.00	–
3103	499625.60	1334670.02	053° 19' 58.60"	039° 45' 09.26"	Картометрический метод	5.00	–
3104	499633.70	1334668.47	053° 19' 58.86"	039° 45' 09.18"	Картометрический метод	5.00	–
3105	499644.17	1334665.51	053° 19' 59.20"	039° 45' 09.03"	Картометрический метод	5.00	–
3106	499662.13	1334658.19	053° 19' 59.79"	039° 45' 08.65"	Картометрический метод	5.00	–
3107	499671.08	1334654.58	053° 20' 00.08"	039° 45' 08.47"	Картометрический метод	5.00	–
3108	499674.91	1334650.40	053° 20' 00.20"	039° 45' 08.25"	Картометрический метод	5.00	–
3109	499677.12	1334641.98	053° 20' 00.28"	039° 45' 07.79"	Картометрический метод	5.00	–
3110	499677.50	1334630.91	053° 20' 00.30"	039° 45' 07.20"	Картометрический метод	5.00	–
3111	499688.24	1334611.02	053° 20' 00.66"	039° 45' 06.13"	Картометрический метод	5.00	–
3112	499702.89	1334577.52	053° 20' 01.15"	039° 45' 04.34"	Картометрический метод	5.00	–
3113	499705.68	1334568.34	053° 20' 01.25"	039° 45' 03.84"	Картометрический метод	5.00	–
3114	499706.68	1334554.83	053° 20' 01.29"	039° 45' 03.11"	Картометрический метод	5.00	–
3115	499703.57	1334534.36	053° 20' 01.20"	039° 45' 02.00"	Картометрический метод	5.00	–
3116	499703.38	1334518.10	053° 20' 01.20"	039° 45' 01.12"	Картометрический метод	5.00	–
3117	499709.77	1334505.78	053° 20' 01.42"	039° 45' 00.47"	Картометрический метод	5.00	–
3118	499716.98	1334500.66	053° 20' 01.65"	039° 45' 00.20"	Картометрический метод	5.00	–
3119	499734.06	1334495.67	053° 20' 02.21"	039° 44' 59.94"	Картометрический метод	5.00	–
3120	499744.40	1334492.41	053° 20' 02.54"	039° 44' 59.78"	Картометрический метод	5.00	–
3121	499753.93	1334486.14	053° 20' 02.85"	039° 44' 59.45"	Картометрический метод	5.00	–
3122	499763.52	1334478.67	053° 20' 03.17"	039° 44' 59.05"	Картометрический метод	5.00	–
3123	499781.16	1334469.97	053° 20' 03.74"	039° 44' 58.60"	Картометрический метод	5.00	–
3124	499788.08	1334469.08	053° 20' 03.97"	039° 44' 58.56"	Картометрический метод	5.00	–
3125	499811.03	1334472.46	053° 20' 04.71"	039° 44' 58.76"	Картометрический метод	5.00	–

3126	499822.53	1334473.89	053° 20' 05.08"	039° 44' 58.85"	Картометрический метод	5.00	–
3127	499835.99	1334477.66	053° 20' 05.51"	039° 44' 59.07"	Картометрический метод	5.00	–
3128	499859.04	1334489.38	053° 20' 06.25"	039° 44' 59.72"	Картометрический метод	5.00	–
3129	499872.99	1334490.24	053° 20' 06.70"	039° 44' 59.78"	Картометрический метод	5.00	–
3130	499882.15	1334487.10	053° 20' 07.00"	039° 44' 59.62"	Картометрический метод	5.00	–
3131	499885.59	1334481.25	053° 20' 07.11"	039° 44' 59.31"	Картометрический метод	5.00	–
3132	499889.58	1334464.30	053° 20' 07.25"	039° 44' 58.40"	Картометрический метод	5.00	–
3133	499901.30	1334425.25	053° 20' 07.66"	039° 44' 56.30"	Картометрический метод	5.00	–
3134	499904.15	1334415.55	053° 20' 07.75"	039° 44' 55.78"	Картометрический метод	5.00	–
3135	499903.13	1334405.14	053° 20' 07.73"	039° 44' 55.21"	Картометрический метод	5.00	–
3136	499896.56	1334386.81	053° 20' 07.52"	039° 44' 54.22"	Картометрический метод	5.00	–
3137	499894.70	1334374.52	053° 20' 07.47"	039° 44' 53.55"	Картометрический метод	5.00	–
3138	499898.05	1334357.87	053° 20' 07.59"	039° 44' 52.65"	Картометрический метод	5.00	–
3139	499897.69	1334349.70	053° 20' 07.58"	039° 44' 52.21"	Картометрический метод	5.00	–
3140	499893.55	1334342.05	053° 20' 07.45"	039° 44' 51.80"	Картометрический метод	5.00	–
3141	499886.96	1334334.13	053° 20' 07.24"	039° 44' 51.36"	Картометрический метод	5.00	–
3142	499882.35	1334324.84	053° 20' 07.10"	039° 44' 50.86"	Картометрический метод	5.00	–
3143	499878.28	1334315.19	053° 20' 06.97"	039° 44' 50.33"	Картометрический метод	5.00	–
3144	499875.14	1334312.40	053° 20' 06.87"	039° 44' 50.18"	Картометрический метод	5.00	–
3145	499873.11	1334312.17	053° 20' 06.81"	039° 44' 50.16"	Картометрический метод	5.00	–
3146	499868.64	1334312.69	053° 20' 06.66"	039° 44' 50.19"	Картометрический метод	5.00	–
3147	499864.80	1334308.69	053° 20' 06.54"	039° 44' 49.97"	Картометрический метод	5.00	–
3148	499850.62	1334297.41	053° 20' 06.09"	039° 44' 49.34"	Картометрический метод	5.00	–
3149	499842.49	1334291.02	053° 20' 05.83"	039° 44' 48.99"	Картометрический метод	5.00	–
3150	499830.52	1334284.17	053° 20' 05.45"	039° 44' 48.61"	Картометрический метод	5.00	–
3151	499820.06	1334274.29	053° 20' 05.11"	039° 44' 48.06"	Картометрический метод	5.00	–
3152	499807.39	1334265.69	053° 20' 04.71"	039° 44' 47.59"	Картометрический метод	5.00	–
3153	499799.14	1334257.90	053° 20' 04.45"	039° 44' 47.16"	Картометрический метод	5.00	–
3154	499768.81	1334225.21	053° 20' 03.48"	039° 44' 45.36"	Картометрический метод	5.00	–
3155	499751.77	1334213.69	053° 20' 02.94"	039° 44' 44.73"	Картометрический метод	5.00	–
3156	499711.29	1334195.61	053° 20' 01.64"	039° 44' 43.71"	Картометрический метод	5.00	–
3157	499697.11	1334184.22	053° 20' 01.19"	039° 44' 43.08"	Картометрический метод	5.00	–
3158	499687.81	1334174.70	053° 20' 00.89"	039° 44' 42.56"	Картометрический метод	5.00	–
3159	499683.40	1334164.93	053° 20' 00.76"	039° 44' 42.03"	Картометрический метод	5.00	–
3160	499675.84	1334156.92	053° 20' 00.52"	039° 44' 41.59"	Картометрический метод	5.00	–
3161	499663.96	1334151.33	053° 20' 00.14"	039° 44' 41.27"	Картометрический метод	5.00	–
3162	499653.97	1334146.21	053° 19' 59.82"	039° 44' 40.99"	Картометрический метод	5.00	–
3163	499645.44	1334143.86	053° 19' 59.54"	039° 44' 40.85"	Картометрический метод	5.00	–

3164	499636.72	1334147.00	053° 19' 59.26"	039° 44' 41.01"	Картометрический метод	5.00	–
3165	499612.29	1334162.72	053° 19' 58.46"	039° 44' 41.84"	Картометрический метод	5.00	–
3166	499595.22	1334170.93	053° 19' 57.90"	039° 44' 42.27"	Картометрический метод	5.00	–
3167	499586.37	1334169.81	053° 19' 57.62"	039° 44' 42.20"	Картометрический метод	5.00	–
3168	499557.41	1334164.83	053° 19' 56.68"	039° 44' 41.90"	Картометрический метод	5.00	–
3169	499518.68	1334163.17	053° 19' 55.43"	039° 44' 41.77"	Картометрический метод	5.00	–
3170	499501.50	1334159.89	053° 19' 54.88"	039° 44' 41.58"	Картометрический метод	5.00	–
3171	499489.56	1334150.73	053° 19' 54.50"	039° 44' 41.07"	Картометрический метод	5.00	–
3172	499458.47	1334099.27	053° 19' 53.52"	039° 44' 38.26"	Картометрический метод	5.00	–
3173	499447.02	1334077.78	053° 19' 53.16"	039° 44' 37.09"	Картометрический метод	5.00	–
3174	499440.98	1334070.80	053° 19' 52.97"	039° 44' 36.71"	Картометрический метод	5.00	–
3175	499433.66	1334067.32	053° 19' 52.74"	039° 44' 36.51"	Картометрический метод	5.00	–
3176	499423.32	1334066.97	053° 19' 52.40"	039° 44' 36.49"	Картометрический метод	5.00	–
3177	499399.49	1334066.85	053° 19' 51.63"	039° 44' 36.46"	Картометрический метод	5.00	–
3178	499384.73	1334062.78	053° 19' 51.16"	039° 44' 36.22"	Картометрический метод	5.00	–
3179	499371.27	1334051.33	053° 19' 50.73"	039° 44' 35.59"	Картометрический метод	5.00	–
3180	499368.08	1334036.60	053° 19' 50.63"	039° 44' 34.79"	Картометрический метод	5.00	–
3181	499369.38	1334020.23	053° 19' 50.68"	039° 44' 33.91"	Картометрический метод	5.00	–
3182	499376.63	1334003.00	053° 19' 50.93"	039° 44' 32.99"	Картометрический метод	5.00	–
3183	499385.08	1333995.27	053° 19' 51.21"	039° 44' 32.58"	Картометрический метод	5.00	–
3184	499392.52	1333990.39	053° 19' 51.45"	039° 44' 32.32"	Картометрический метод	5.00	–
3185	499400.65	1333984.34	053° 19' 51.72"	039° 44' 32.00"	Картометрический метод	5.00	–
3186	499406.58	1333976.67	053° 19' 51.91"	039° 44' 31.59"	Картометрический метод	5.00	–
3187	499421.11	1333966.33	053° 19' 52.39"	039° 44' 31.05"	Картометрический метод	5.00	–
3188	499431.67	1333961.37	053° 19' 52.73"	039° 44' 30.79"	Картометрический метод	5.00	–
3189	499454.64	1333952.92	053° 19' 53.48"	039° 44' 30.35"	Картометрический метод	5.00	–
3190	499480.08	1333953.79	053° 19' 54.30"	039° 44' 30.43"	Картометрический метод	5.00	–
3191	499508.64	1333967.91	053° 19' 55.22"	039° 44' 31.22"	Картометрический метод	5.00	–
3192	499523.73	1333978.88	053° 19' 55.70"	039° 44' 31.82"	Картометрический метод	5.00	–
3193	499530.12	1333988.99	053° 19' 55.90"	039° 44' 32.37"	Картометрический метод	5.00	–
3194	499539.99	1333994.57	053° 19' 56.22"	039° 44' 32.69"	Картометрический метод	5.00	–
3195	499555.10	1333994.69	053° 19' 56.71"	039° 44' 32.71"	Картометрический метод	5.00	–
3196	499565.68	1333984.46	053° 19' 57.05"	039° 44' 32.16"	Картометрический метод	5.00	–
3197	499574.86	1333978.88	053° 19' 57.35"	039° 44' 31.87"	Картометрический метод	5.00	–
3198	499591.95	1333973.18	053° 19' 57.91"	039° 44' 31.58"	Картометрический метод	5.00	–
3199	499627.30	1333955.85	053° 19' 59.06"	039° 44' 30.68"	Картометрический метод	5.00	–
3200	499667.68	1333926.46	053° 20' 00.38"	039° 44' 29.13"	Картометрический метод	5.00	–
3201	499698.17	1333909.02	053° 20' 01.38"	039° 44' 28.21"	Картометрический метод	5.00	–

3202	499703.15	1333904.97	053° 20' 01.54"	039° 44' 28.00"	Картометрический метод	5.00	–
3203	499707.45	1333893.35	053° 20' 01.69"	039° 44' 27.38"	Картометрический метод	5.00	–
3204	499708.15	1333879.75	053° 20' 01.72"	039° 44' 26.64"	Картометрический метод	5.00	–
3205	499702.11	1333869.41	053° 20' 01.53"	039° 44' 26.08"	Картометрический метод	5.00	–
3206	499684.68	1333857.67	053° 20' 00.97"	039° 44' 25.43"	Картометрический метод	5.00	–
3207	499656.37	1333848.24	053° 20' 00.06"	039° 44' 24.89"	Картометрический метод	5.00	–
3208	499628.90	1333837.65	053° 19' 59.18"	039° 44' 24.29"	Картометрический метод	5.00	–
3209	499616.98	1333816.31	053° 19' 58.81"	039° 44' 23.13"	Картометрический метод	5.00	–
3210	499596.31	1333793.99	053° 19' 58.15"	039° 44' 21.90"	Картометрический метод	5.00	–
3211	499575.22	1333780.67	053° 19' 57.48"	039° 44' 21.16"	Картометрический метод	5.00	–
3212	499550.62	1333779.55	053° 19' 56.68"	039° 44' 21.08"	Картометрический метод	5.00	–
3213	499542.27	1333775.38	053° 19' 56.42"	039° 44' 20.85"	Картометрический метод	5.00	–
3214	499526.88	1333755.01	053° 19' 55.93"	039° 44' 19.73"	Картометрический метод	5.00	–
3215	499523.33	1333737.23	053° 19' 55.82"	039° 44' 18.77"	Картометрический метод	5.00	–
3216	499524.68	1333712.94	053° 19' 55.88"	039° 44' 17.46"	Картометрический метод	5.00	–
3217	499533.33	1333671.63	053° 19' 56.19"	039° 44' 15.23"	Картометрический метод	5.00	–
3218	499533.38	1333671.35	053° 19' 56.19"	039° 44' 15.22"	Картометрический метод	5.00	–
3219	499537.95	1333642.30	053° 19' 56.35"	039° 44' 13.65"	Картометрический метод	5.00	–
3220	499548.22	1333631.47	053° 19' 56.69"	039° 44' 13.08"	Картометрический метод	5.00	–
3221	499568.27	1333627.82	053° 19' 57.34"	039° 44' 12.90"	Картометрический метод	5.00	–
3222	499577.83	1333632.08	053° 19' 57.65"	039° 44' 13.14"	Картометрический метод	5.00	–
3223	499591.52	1333663.77	053° 19' 58.07"	039° 44' 14.86"	Картометрический метод	5.00	–
3224	499625.72	1333704.64	053° 19' 59.15"	039° 44' 17.10"	Картометрический метод	5.00	–
3225	499638.22	1333713.59	053° 19' 59.55"	039° 44' 17.60"	Картометрический метод	5.00	–
3226	499658.40	1333714.15	053° 20' 00.21"	039° 44' 17.65"	Картометрический метод	5.00	–
3227	499674.78	1333706.00	053° 20' 00.74"	039° 44' 17.22"	Картометрический метод	5.00	–
3228	499695.08	1333684.78	053° 20' 01.41"	039° 44' 16.10"	Картометрический метод	5.00	–
3229	499719.60	1333648.53	053° 20' 02.22"	039° 44' 14.16"	Картометрический метод	5.00	–
3230	499727.13	1333614.95	053° 20' 02.48"	039° 44' 12.35"	Картометрический метод	5.00	–
3231	499724.56	1333561.70	053° 20' 02.43"	039° 44' 09.47"	Картометрический метод	5.00	–
3232	499721.40	1333525.30	053° 20' 02.35"	039° 44' 07.51"	Картометрический метод	5.00	–
3233	499720.63	1333494.64	053° 20' 02.34"	039° 44' 05.85"	Картометрический метод	5.00	–
3234	499727.76	1333485.49	053° 20' 02.58"	039° 44' 05.36"	Картометрический метод	5.00	–
3235	499742.06	1333480.10	053° 20' 03.04"	039° 44' 05.08"	Картометрический метод	5.00	–
3236	499761.24	1333481.50	053° 20' 03.66"	039° 44' 05.18"	Картометрический метод	5.00	–
3237	499789.32	1333493.57	053° 20' 04.56"	039° 44' 05.85"	Картометрический метод	5.00	–
3238	499835.56	1333508.57	053° 20' 06.05"	039° 44' 06.71"	Картометрический метод	5.00	–
3239	499858.87	1333515.06	053° 20' 06.80"	039° 44' 07.08"	Картометрический метод	5.00	–

3240	499904.22	1333527.09	053° 20' 08.26"	039° 44' 07.77"	Картометрический метод	5.00	–
3241	499922.92	1333535.02	053° 20' 08.86"	039° 44' 08.22"	Картометрический метод	5.00	–
3242	499945.83	1333551.92	053° 20' 09.59"	039° 44' 09.16"	Картометрический метод	5.00	–
3243	499974.83	1333586.04	053° 20' 10.51"	039° 44' 11.03"	Картометрический метод	5.00	–
3244	499978.49	1333598.38	053° 20' 10.62"	039° 44' 11.70"	Картометрический метод	5.00	–
3245	499976.23	1333608.07	053° 20' 10.54"	039° 44' 12.22"	Картометрический метод	5.00	–
3246	499975.15	1333622.73	053° 20' 10.50"	039° 44' 13.01"	Картометрический метод	5.00	–
3247	499981.31	1333645.04	053° 20' 10.69"	039° 44' 14.22"	Картометрический метод	5.00	–
3248	499992.85	1333667.33	053° 20' 11.05"	039° 44' 15.44"	Картометрический метод	5.00	–
3249	500027.63	1333694.40	053° 20' 12.16"	039° 44' 16.93"	Картометрический метод	5.00	–
3250	500069.59	1333714.46	053° 20' 13.50"	039° 44' 18.06"	Картометрический метод	5.00	–
3251	500102.71	1333725.62	053° 20' 14.57"	039° 44' 18.69"	Картометрический метод	5.00	–
3252	500117.71	1333722.42	053° 20' 15.05"	039° 44' 18.53"	Картометрический метод	5.00	–
3253	500125.35	1333711.97	053° 20' 15.31"	039° 44' 17.97"	Картометрический метод	5.00	–
3254	500127.59	1333696.65	053° 20' 15.39"	039° 44' 17.15"	Картометрический метод	5.00	–
3255	500126.57	1333674.61	053° 20' 15.37"	039° 44' 15.96"	Картометрический метод	5.00	–
3256	500130.27	1333648.70	053° 20' 15.50"	039° 44' 14.56"	Картометрический метод	5.00	–
3257	500130.04	1333613.37	053° 20' 15.52"	039° 44' 12.65"	Картометрический метод	5.00	–
3258	500126.26	1333551.73	053° 20' 15.43"	039° 44' 09.32"	Картометрический метод	5.00	–
3259	500126.21	1333551.36	053° 20' 15.43"	039° 44' 09.30"	Картометрический метод	5.00	–
3260	500120.58	1333517.51	053° 20' 15.26"	039° 44' 07.46"	Картометрический метод	5.00	–
3261	500111.63	1333498.33	053° 20' 14.99"	039° 44' 06.42"	Картометрический метод	5.00	–
3262	500082.05	1333451.42	053° 20' 14.06"	039° 44' 03.86"	Картометрический метод	5.00	–
3263	500075.51	1333440.18	053° 20' 13.85"	039° 44' 03.24"	Картометрический метод	5.00	–
3264	500071.75	1333408.80	053° 20' 13.75"	039° 44' 01.54"	Картометрический метод	5.00	–
3265	500076.37	1333391.32	053° 20' 13.91"	039° 44' 00.60"	Картометрический метод	5.00	–
3266	500072.18	1333373.52	053° 20' 13.78"	039° 43' 59.64"	Картометрический метод	5.00	–
3267	500065.79	1333361.90	053° 20' 13.58"	039° 43' 59.00"	Картометрический метод	5.00	–
3268	500043.53	1333347.35	053° 20' 12.87"	039° 43' 58.20"	Картометрический метод	5.00	–
3269	500021.50	1333338.78	053° 20' 12.16"	039° 43' 57.71"	Картометрический метод	5.00	–
3270	499989.46	1333328.83	053° 20' 11.13"	039° 43' 57.14"	Картометрический метод	5.00	–
3271	499943.64	1333311.24	053° 20' 09.66"	039° 43' 56.15"	Картометрический метод	5.00	–
3272	499925.12	1333303.81	053° 20' 09.06"	039° 43' 55.73"	Картометрический метод	5.00	–
3273	499892.24	1333289.35	053° 20' 08.01"	039° 43' 54.92"	Картометрический метод	5.00	–
3274	499877.76	1333273.16	053° 20' 07.55"	039° 43' 54.03"	Картометрический метод	5.00	–
3275	499862.09	1333249.72	053° 20' 07.06"	039° 43' 52.75"	Картометрический метод	5.00	–
3276	499836.64	1333230.78	053° 20' 06.24"	039° 43' 51.70"	Картометрический метод	5.00	–
3277	499802.28	1333218.38	053° 20' 05.14"	039° 43' 51.00"	Картометрический метод	5.00	–

3278	499771.11	1333196.55	053° 20' 04.14"	039° 43' 49.79"	Картометрический метод	5.00	–
3279	499749.04	1333185.18	053° 20' 03.44"	039° 43' 49.16"	Картометрический метод	5.00	–
3280	499737.12	1333174.16	053° 20' 03.06"	039° 43' 48.55"	Картометрический метод	5.00	–
3281	499711.21	1333158.84	053° 20' 02.23"	039° 43' 47.70"	Картометрический метод	5.00	–
3282	499698.52	1333150.23	053° 20' 01.82"	039° 43' 47.22"	Картометрический метод	5.00	–
3283	499686.03	1333133.36	053° 20' 01.43"	039° 43' 46.30"	Картометрический метод	5.00	–
3284	499678.55	1333112.31	053° 20' 01.20"	039° 43' 45.15"	Картометрический метод	5.00	–
3285	499683.25	1333097.79	053° 20' 01.36"	039° 43' 44.37"	Картометрический метод	5.00	–
3286	499692.81	1333085.79	053° 20' 01.67"	039° 43' 43.73"	Картометрический метод	5.00	–
3287	499700.63	1333084.24	053° 20' 01.93"	039° 43' 43.66"	Картометрический метод	5.00	–
3288	499717.63	1333087.25	053° 20' 02.48"	039° 43' 43.84"	Картометрический метод	5.00	–
3289	499734.95	1333096.56	053° 20' 03.03"	039° 43' 44.35"	Картометрический метод	5.00	–
3290	499740.38	1333103.25	053° 20' 03.20"	039° 43' 44.72"	Картометрический метод	5.00	–
3291	499747.49	1333124.45	053° 20' 03.42"	039° 43' 45.87"	Картометрический метод	5.00	–
3292	499761.64	1333142.08	053° 20' 03.87"	039° 43' 46.84"	Картометрический метод	5.00	–
3293	499784.12	1333148.93	053° 20' 04.59"	039° 43' 47.23"	Картометрический метод	5.00	–
3294	499806.40	1333143.68	053° 20' 05.31"	039° 43' 46.97"	Картометрический метод	5.00	–
3295	499817.01	1333132.05	053° 20' 05.66"	039° 43' 46.35"	Картометрический метод	5.00	–
3296	499819.78	1333116.44	053° 20' 05.76"	039° 43' 45.51"	Картометрический метод	5.00	–
3297	499819.09	1333077.64	053° 20' 05.76"	039° 43' 43.41"	Картометрический метод	5.00	–
3298	499822.70	1333068.28	053° 20' 05.88"	039° 43' 42.91"	Картометрический метод	5.00	–
3299	499833.52	1333058.63	053° 20' 06.24"	039° 43' 42.40"	Картометрический метод	5.00	–
3300	499857.97	1333043.43	053° 20' 07.04"	039° 43' 41.60"	Картометрический метод	5.00	–
3301	499874.12	1333018.53	053° 20' 07.58"	039° 43' 40.27"	Картометрический метод	5.00	–
3302	499882.76	1332995.12	053° 20' 07.87"	039° 43' 39.01"	Картометрический метод	5.00	–
3303	499883.46	1332978.04	053° 20' 07.90"	039° 43' 38.09"	Картометрический метод	5.00	–
3304	499878.61	1332962.50	053° 20' 07.75"	039° 43' 37.25"	Картометрический метод	5.00	–
3305	499876.39	1332947.92	053° 20' 07.69"	039° 43' 36.46"	Картометрический метод	5.00	–
3306	499878.82	1332908.75	053° 20' 07.79"	039° 43' 34.34"	Картометрический метод	5.00	–
3307	499878.15	1332886.58	053° 20' 07.78"	039° 43' 33.14"	Картометрический метод	5.00	–
3308	499884.67	1332864.80	053° 20' 08.00"	039° 43' 31.97"	Картометрический метод	5.00	–
3309	499897.48	1332840.29	053° 20' 08.43"	039° 43' 30.66"	Картометрический метод	5.00	–
3310	499913.37	1332825.50	053° 20' 08.95"	039° 43' 29.88"	Картометрический метод	5.00	–
3311	499930.29	1332817.56	053° 20' 09.51"	039° 43' 29.46"	Картометрический метод	5.00	–
3312	499955.04	1332819.00	053° 20' 10.30"	039° 43' 29.57"	Картометрический метод	5.00	–
3313	499967.30	1332820.33	053° 20' 10.70"	039° 43' 29.65"	Картометрический метод	5.00	–
3314	499974.15	1332823.82	053° 20' 10.92"	039° 43' 29.84"	Картометрический метод	5.00	–
3315	499979.96	1332834.04	053° 20' 11.10"	039° 43' 30.40"	Картометрический метод	5.00	–

3316	499987.63	1332839.16	053° 20' 11.35"	039° 43' 30.69"	Картометрический метод	5.00	–
3317	499994.37	1332839.27	053° 20' 11.57"	039° 43' 30.70"	Картометрический метод	5.00	–
3318	500009.14	1332834.78	053° 20' 12.05"	039° 43' 30.47"	Картометрический метод	5.00	–
3319	500028.92	1332824.10	053° 20' 12.69"	039° 43' 29.91"	Картометрический метод	5.00	–
3320	500040.24	1332823.56	053° 20' 13.06"	039° 43' 29.89"	Картометрический метод	5.00	–
3321	500047.56	1332821.35	053° 20' 13.30"	039° 43' 29.78"	Картометрический метод	5.00	–
3322	500051.81	1332816.55	053° 20' 13.44"	039° 43' 29.52"	Картометрический метод	5.00	–
3323	500059.83	1332801.85	053° 20' 13.70"	039° 43' 28.74"	Картометрический метод	5.00	–
3324	500066.31	1332794.53	053° 20' 13.92"	039° 43' 28.35"	Картометрический метод	5.00	–
3325	500072.93	1332784.19	053° 20' 14.14"	039° 43' 27.80"	Картометрический метод	5.00	–
3326	500075.72	1332777.56	053° 20' 14.23"	039° 43' 27.44"	Картометрический метод	5.00	–
3327	500075.95	1332764.32	053° 20' 14.25"	039° 43' 26.72"	Картометрический метод	5.00	–
3328	500070.02	1332750.14	053° 20' 14.06"	039° 43' 25.95"	Картометрический метод	5.00	–
3329	500057.57	1332735.07	053° 20' 13.67"	039° 43' 25.13"	Картометрический метод	5.00	–
3330	500044.14	1332685.10	053° 20' 13.26"	039° 43' 22.41"	Картометрический метод	5.00	–
3331	500032.84	1332646.36	053° 20' 12.92"	039° 43' 20.31"	Картометрический метод	5.00	–
3332	500031.33	1332630.91	053° 20' 12.88"	039° 43' 19.47"	Картометрический метод	5.00	–
3333	500036.90	1332610.92	053° 20' 13.07"	039° 43' 18.40"	Картометрический метод	5.00	–
3334	500049.11	1332593.14	053° 20' 13.47"	039° 43' 17.45"	Картометрический метод	5.00	–
3335	500059.22	1332575.68	053° 20' 13.81"	039° 43' 16.52"	Картометрический метод	5.00	–
3336	500083.44	1332525.16	053° 20' 14.62"	039° 43' 13.81"	Картометрический метод	5.00	–
3337	500092.43	1332491.45	053° 20' 14.93"	039° 43' 12.00"	Картометрический метод	5.00	–
3338	500096.20	1332470.01	053° 20' 15.07"	039° 43' 10.84"	Картометрический метод	5.00	–
3339	500100.47	1332458.99	053° 20' 15.21"	039° 43' 10.25"	Картометрический метод	5.00	–
3340	500105.01	1332449.80	053° 20' 15.36"	039° 43' 09.76"	Картометрический метод	5.00	–
3341	500110.12	1332441.25	053° 20' 15.53"	039° 43' 09.30"	Картометрический метод	5.00	–
3342	500115.34	1332437.18	053° 20' 15.70"	039° 43' 09.09"	Картометрический метод	5.00	–
3343	500125.29	1332431.36	053° 20' 16.03"	039° 43' 08.78"	Картометрический метод	5.00	–
3344	500134.73	1332429.55	053° 20' 16.33"	039° 43' 08.69"	Картометрический метод	5.00	–
3345	500144.19	1332431.32	053° 20' 16.64"	039° 43' 08.80"	Картометрический метод	5.00	–
3346	500208.39	1332448.35	053° 20' 18.71"	039° 43' 09.78"	Картометрический метод	5.00	–
3347	500231.13	1332457.77	053° 20' 19.44"	039° 43' 10.31"	Картометрический метод	5.00	–
3348	500270.84	1332482.14	053° 20' 20.71"	039° 43' 11.66"	Картометрический метод	5.00	–
3349	500295.86	1332493.05	053° 20' 21.51"	039° 43' 12.27"	Картометрический метод	5.00	–
3350	500318.28	1332494.34	053° 20' 22.23"	039° 43' 12.36"	Картометрический метод	5.00	–
3351	500348.01	1332480.86	053° 20' 23.20"	039° 43' 11.66"	Картометрический метод	5.00	–
3352	500373.35	1332470.81	053° 20' 24.03"	039° 43' 11.14"	Картометрический метод	5.00	–
3353	500389.29	1332464.36	053° 20' 24.55"	039° 43' 10.81"	Картометрический метод	5.00	–

3354	500400.71	1332464.94	053° 20' 24.92"	039° 43' 10.85"	Картометрический метод	5.00	–
3355	500419.30	1332476.71	053° 20' 25.51"	039° 43' 11.51"	Картометрический метод	5.00	–
3356	500425.46	1332488.00	053° 20' 25.70"	039° 43' 12.12"	Картометрический метод	5.00	–
3357	500426.89	1332507.77	053° 20' 25.74"	039° 43' 13.19"	Картометрический метод	5.00	–
3358	500421.36	1332536.29	053° 20' 25.54"	039° 43' 14.73"	Картометрический метод	5.00	–
3359	500413.18	1332555.92	053° 20' 25.27"	039° 43' 15.78"	Картометрический метод	5.00	–
3360	500393.00	1332579.73	053° 20' 24.60"	039° 43' 17.05"	Картометрический метод	5.00	–
3361	500384.11	1332603.86	053° 20' 24.30"	039° 43' 18.34"	Картометрический метод	5.00	–
3362	500380.77	1332627.05	053° 20' 24.18"	039° 43' 19.59"	Картометрический метод	5.00	–
3363	500384.92	1332644.61	053° 20' 24.30"	039° 43' 20.55"	Картометрический метод	5.00	–
3364	500400.22	1332660.43	053° 20' 24.79"	039° 43' 21.42"	Картометрический метод	5.00	–
3365	500429.95	1332672.83	053° 20' 25.75"	039° 43' 22.11"	Картометрический метод	5.00	–
3366	500449.63	1332671.58	053° 20' 26.38"	039° 43' 22.06"	Картометрический метод	5.00	–
3367	500499.16	1332676.29	053° 20' 27.98"	039° 43' 22.37"	Картометрический метод	5.00	–
3368	500527.62	1332682.47	053° 20' 28.90"	039° 43' 22.73"	Картометрический метод	5.00	–
3369	500559.01	1332702.41	053° 20' 29.90"	039° 43' 23.83"	Картометрический метод	5.00	–
3370	500574.58	1332705.31	053° 20' 30.40"	039° 43' 24.00"	Картометрический метод	5.00	–
3371	500597.44	1332702.44	053° 20' 31.15"	039° 43' 23.87"	Картометрический метод	5.00	–
3372	500604.04	1332704.56	053° 20' 31.36"	039° 43' 23.99"	Картометрический метод	5.00	–
3373	500630.11	1332723.84	053° 20' 32.19"	039° 43' 25.06"	Картометрический метод	5.00	–
3374	500694.71	1332789.94	053° 20' 34.24"	039° 43' 28.69"	Картометрический метод	5.00	–
3375	500707.66	1332800.06	053° 20' 34.65"	039° 43' 29.25"	Картометрический метод	5.00	–
3376	500711.76	1332800.55	053° 20' 34.79"	039° 43' 29.28"	Картометрический метод	5.00	–
3377	500763.73	1332776.13	053° 20' 36.48"	039° 43' 28.01"	Картометрический метод	5.00	–
3378	500771.84	1332761.72	053° 20' 36.75"	039° 43' 27.24"	Картометрический метод	5.00	–
3379	500774.04	1332735.80	053° 20' 36.84"	039° 43' 25.84"	Картометрический метод	5.00	–
3380	500770.33	1332708.10	053° 20' 36.73"	039° 43' 24.34"	Картометрический метод	5.00	–
3381	500761.60	1332686.09	053° 20' 36.46"	039° 43' 23.14"	Картометрический метод	5.00	–
3382	500731.64	1332656.82	053° 20' 35.51"	039° 43' 21.53"	Картометрический метод	5.00	–
3383	500726.62	1332645.52	053° 20' 35.35"	039° 43' 20.92"	Картометрический метод	5.00	–
3384	500727.77	1332628.41	053° 20' 35.40"	039° 43' 19.99"	Картометрический метод	5.00	–
3385	500740.56	1332590.95	053° 20' 35.84"	039° 43' 17.98"	Картометрический метод	5.00	–
3386	500751.71	1332553.09	053° 20' 36.22"	039° 43' 15.94"	Картометрический метод	5.00	–
3387	500761.28	1332521.75	053° 20' 36.54"	039° 43' 14.26"	Картометрический метод	5.00	–
3388	500788.25	1332482.19	053° 20' 37.44"	039° 43' 12.15"	Картометрический метод	5.00	–
3389	500788.61	1332460.34	053° 20' 37.46"	039° 43' 10.97"	Картометрический метод	5.00	–
3390	500779.43	1332446.74	053° 20' 37.17"	039° 43' 10.22"	Картометрический метод	5.00	–
3391	500755.22	1332429.04	053° 20' 36.40"	039° 43' 09.24"	Картометрический метод	5.00	–

3392	500742.55	1332420.20	053° 20' 36.00"	039° 43' 08.75"	Картометрический метод	5.00	–
3393	500704.34	1332379.97	053° 20' 34.78"	039° 43' 06.55"	Картометрический метод	5.00	–
3394	500698.80	1332366.07	053° 20' 34.61"	039° 43' 05.79"	Картометрический метод	5.00	–
3395	500702.90	1332353.67	053° 20' 34.75"	039° 43' 05.12"	Картометрический метод	5.00	–
3396	500725.19	1332334.88	053° 20' 35.48"	039° 43' 04.13"	Картометрический метод	5.00	–
3397	500731.62	1332320.89	053° 20' 35.70"	039° 43' 03.38"	Картометрический метод	5.00	–
3398	500729.47	1332305.26	053° 20' 35.64"	039° 43' 02.53"	Картометрический метод	5.00	–
3399	500720.33	1332283.02	053° 20' 35.35"	039° 43' 01.32"	Картометрический метод	5.00	–
3400	500703.93	1332264.06	053° 20' 34.83"	039° 43' 00.28"	Картометрический метод	5.00	–
3401	500667.79	1332225.01	053° 20' 33.69"	039° 42' 58.14"	Картометрический метод	5.00	–
3402	500644.35	1332203.97	053° 20' 32.94"	039° 42' 56.98"	Картометрический метод	5.00	–
3403	500626.61	1332194.76	053° 20' 32.37"	039° 42' 56.46"	Картометрический метод	5.00	–
3404	500595.60	1332180.97	053° 20' 31.38"	039° 42' 55.69"	Картометрический метод	5.00	–
3405	500583.10	1332170.89	053° 20' 30.98"	039° 42' 55.13"	Картометрический метод	5.00	–
3406	500571.11	1332149.59	053° 20' 30.60"	039° 42' 53.97"	Картометрический метод	5.00	–
3407	500564.00	1332126.71	053° 20' 30.39"	039° 42' 52.73"	Картометрический метод	5.00	–
3408	500563.56	1332104.54	053° 20' 30.38"	039° 42' 51.53"	Картометрический метод	5.00	–
3409	500568.54	1332085.47	053° 20' 30.56"	039° 42' 50.50"	Картометрический метод	5.00	–
3410	500568.89	1332076.17	053° 20' 30.57"	039° 42' 50.00"	Картометрический метод	5.00	–
3411	500562.57	1332064.22	053° 20' 30.37"	039° 42' 49.35"	Картометрический метод	5.00	–
3412	500548.51	1332047.42	053° 20' 29.93"	039° 42' 48.43"	Картометрический метод	5.00	–
3413	500542.98	1332034.74	053° 20' 29.76"	039° 42' 47.74"	Картометрический метод	5.00	–
3414	500537.29	1332005.58	053° 20' 29.59"	039° 42' 46.16"	Картометрический метод	5.00	–
3415	500537.63	1331984.31	053° 20' 29.61"	039° 42' 45.01"	Картометрический метод	5.00	–
3416	500541.34	1331947.36	053° 20' 29.75"	039° 42' 43.02"	Картометрический метод	5.00	–
3417	500538.21	1331935.77	053° 20' 29.66"	039° 42' 42.39"	Картометрический метод	5.00	–
3418	500528.32	1331921.83	053° 20' 29.35"	039° 42' 41.62"	Картометрический метод	5.00	–
3419	500514.80	1331898.80	053° 20' 28.92"	039° 42' 40.37"	Картометрический метод	5.00	–
3420	500508.14	1331881.06	053° 20' 28.72"	039° 42' 39.40"	Картометрический метод	5.00	–
3421	500504.94	1331866.65	053° 20' 28.62"	039° 42' 38.62"	Картометрический метод	5.00	–
3422	500502.45	1331860.72	053° 20' 28.54"	039° 42' 38.30"	Картометрический метод	5.00	–
3423	500498.90	1331858.22	053° 20' 28.43"	039° 42' 38.16"	Картометрический метод	5.00	–
3424	500489.95	1331854.91	053° 20' 28.14"	039° 42' 37.97"	Картометрический метод	5.00	–
3425	500485.36	1331850.26	053° 20' 28.00"	039° 42' 37.72"	Картометрический метод	5.00	–
3426	500479.67	1331848.42	053° 20' 27.81"	039° 42' 37.61"	Картометрический метод	5.00	–
3427	500445.81	1331837.94	053° 20' 26.72"	039° 42' 37.01"	Картометрический метод	5.00	–
3428	500415.42	1331821.89	053° 20' 25.75"	039° 42' 36.12"	Картометрический метод	5.00	–
3429	500394.66	1331805.56	053° 20' 25.09"	039° 42' 35.22"	Картометрический метод	5.00	–

3430	500390.16	1331794.46	053° 20' 24.95"	039° 42' 34.61"	Картометрический метод	5.00	–
3431	500383.48	1331779.99	053° 20' 24.74"	039° 42' 33.83"	Картометрический метод	5.00	–
3432	500371.93	1331773.18	053° 20' 24.37"	039° 42' 33.45"	Картометрический метод	5.00	–
3433	500350.44	1331767.97	053° 20' 23.68"	039° 42' 33.15"	Картометрический метод	5.00	–
3434	500331.75	1331769.89	053° 20' 23.07"	039° 42' 33.23"	Картометрический метод	5.00	–
3435	500318.97	1331782.19	053° 20' 22.65"	039° 42' 33.88"	Картометрический метод	5.00	–
3436	500305.95	1331796.77	053° 20' 22.22"	039° 42' 34.66"	Картометрический метод	5.00	–
3437	500279.80	1331814.89	053° 20' 21.37"	039° 42' 35.62"	Картометрический метод	5.00	–
3438	500268.72	1331817.95	053° 20' 21.01"	039° 42' 35.77"	Картометрический метод	5.00	–
3439	500246.99	1331820.58	053° 20' 20.30"	039° 42' 35.89"	Картометрический метод	5.00	–
3440	500223.60	1331820.70	053° 20' 19.55"	039° 42' 35.88"	Картометрический метод	5.00	–
3441	500169.53	1331839.33	053° 20' 17.79"	039° 42' 36.83"	Картометрический метод	5.00	–
3442	500151.10	1331836.10	053° 20' 17.19"	039° 42' 36.64"	Картометрический метод	5.00	–
3443	500132.99	1331820.38	053° 20' 16.62"	039° 42' 35.78"	Картометрический метод	5.00	–
3444	500117.82	1331798.48	053° 20' 16.14"	039° 42' 34.58"	Картометрический метод	5.00	–
3445	500090.18	1331766.26	053° 20' 15.26"	039° 42' 32.81"	Картометрический метод	5.00	–
3446	500083.09	1331749.32	053° 20' 15.04"	039° 42' 31.89"	Картометрический метод	5.00	–
3447	500084.90	1331723.33	053° 20' 15.12"	039° 42' 30.49"	Картометрический метод	5.00	–
3448	500096.01	1331709.46	053° 20' 15.48"	039° 42' 29.75"	Картометрический метод	5.00	–
3449	500116.31	1331699.13	053° 20' 16.15"	039° 42' 29.21"	Картометрический метод	5.00	–
3450	500173.94	1331679.14	053° 20' 18.02"	039° 42' 28.18"	Картометрический метод	5.00	–
3451	500240.20	1331657.15	053° 20' 20.18"	039° 42' 27.06"	Картометрический метод	5.00	–
3452	500286.25	1331640.37	053° 20' 21.67"	039° 42' 26.19"	Картометрический метод	5.00	–
3453	500326.07	1331631.05	053° 20' 22.97"	039° 42' 25.72"	Картометрический метод	5.00	–
3454	500359.49	1331628.81	053° 20' 24.05"	039° 42' 25.63"	Картометрический метод	5.00	–
3455	500386.52	1331618.46	053° 20' 24.93"	039° 42' 25.10"	Картометрический метод	5.00	–
3456	500401.51	1331604.40	053° 20' 25.42"	039° 42' 24.35"	Картометрический метод	5.00	–
3457	500416.41	1331584.10	053° 20' 25.91"	039° 42' 23.27"	Картометрический метод	5.00	–
3458	500428.03	1331557.26	053° 20' 26.30"	039° 42' 21.83"	Картометрический метод	5.00	–
3459	500429.85	1331549.98	053° 20' 26.37"	039° 42' 21.44"	Картометрический метод	5.00	–
3460	500428.68	1331543.82	053° 20' 26.33"	039° 42' 21.11"	Картометрический метод	5.00	–
3461	500417.00	1331515.51	053° 20' 25.97"	039° 42' 19.57"	Картометрический метод	5.00	–
3462	500394.09	1331479.00	053° 20' 25.25"	039° 42' 17.57"	Картометрический метод	5.00	–
3463	500383.52	1331462.16	053° 20' 24.92"	039° 42' 16.65"	Картометрический метод	5.00	–
3464	500350.47	1331420.34	053° 20' 23.87"	039° 42' 14.36"	Картометрический метод	5.00	–
3465	500331.03	1331405.22	053° 20' 23.25"	039° 42' 13.53"	Картометрический метод	5.00	–
3466	500312.38	1331399.54	053° 20' 22.65"	039° 42' 13.20"	Картометрический метод	5.00	–
3467	500297.92	1331402.22	053° 20' 22.18"	039° 42' 13.33"	Картометрический метод	5.00	–

3468	500287.22	1331411.40	053° 20' 21.83"	039° 42' 13.82"	Картометрический метод	5.00	–
3469	500280.58	1331424.58	053° 20' 21.61"	039° 42' 14.53"	Картометрический метод	5.00	–
3470	500274.39	1331452.60	053° 20' 21.39"	039° 42' 16.03"	Картометрический метод	5.00	–
3471	500265.64	1331466.95	053° 20' 21.10"	039° 42' 16.80"	Картометрический метод	5.00	–
3472	500252.11	1331471.36	053° 20' 20.66"	039° 42' 17.03"	Картометрический метод	5.00	–
3473	500236.61	1331462.18	053° 20' 20.17"	039° 42' 16.52"	Картометрический метод	5.00	–
3474	500190.07	1331431.82	053° 20' 18.68"	039° 42' 14.83"	Картометрический метод	5.00	–
3475	500174.34	1331428.88	053° 20' 18.17"	039° 42' 14.66"	Картометрический метод	5.00	–
3476	500148.08	1331435.41	053° 20' 17.32"	039° 42' 14.99"	Картометрический метод	5.00	–
3477	500113.98	1331452.93	053° 20' 16.21"	039° 42' 15.90"	Картометрический метод	5.00	–
3478	500080.24	1331449.08	053° 20' 15.12"	039° 42' 15.66"	Картометрический метод	5.00	–
3479	500066.19	1331442.10	053° 20' 14.67"	039° 42' 15.27"	Картометрический метод	5.00	–
3480	500057.02	1331430.31	053° 20' 14.38"	039° 42' 14.63"	Картометрический метод	5.00	–
3481	500054.09	1331416.85	053° 20' 14.29"	039° 42' 13.90"	Картометрический метод	5.00	–
3482	500063.86	1331405.53	053° 20' 14.61"	039° 42' 13.30"	Картометрический метод	5.00	–
3483	500135.36	1331333.11	053° 20' 16.96"	039° 42' 09.45"	Картометрический метод	5.00	–
3484	500225.99	1331264.19	053° 20' 19.93"	039° 42' 05.81"	Картометрический метод	5.00	–
3485	500288.05	1331204.00	053° 20' 21.97"	039° 42' 02.61"	Картометрический метод	5.00	–
3486	500337.17	1331143.44	053° 20' 23.60"	039° 41' 59.39"	Картометрический метод	5.00	–
3487	500344.28	1331129.59	053° 20' 23.83"	039° 41' 58.64"	Картометрический метод	5.00	–
3488	500346.36	1331111.77	053° 20' 23.91"	039° 41' 57.68"	Картометрический метод	5.00	–
3489	500359.55	1331089.39	053° 20' 24.35"	039° 41' 56.49"	Картометрический метод	5.00	–
3490	500367.84	1331079.97	053° 20' 24.62"	039° 41' 55.99"	Картометрический метод	5.00	–
3491	500405.89	1331054.18	053° 20' 25.87"	039° 41' 54.63"	Картометрический метод	5.00	–
3492	500412.96	1331042.02	053° 20' 26.10"	039° 41' 53.98"	Картометрический метод	5.00	–
3493	500416.10	1331023.66	053° 20' 26.21"	039° 41' 52.99"	Картометрический метод	5.00	–
3494	500415.40	1331005.18	053° 20' 26.20"	039° 41' 51.99"	Картометрический метод	5.00	–
3495	500409.36	1330984.26	053° 20' 26.02"	039° 41' 50.85"	Картометрический метод	5.00	–
3496	500400.76	1330968.58	053° 20' 25.75"	039° 41' 50.00"	Картометрический метод	5.00	–
3497	500388.74	1330961.59	053° 20' 25.36"	039° 41' 49.61"	Картометрический метод	5.00	–
3498	500372.52	1330947.15	053° 20' 24.85"	039° 41' 48.81"	Картометрический метод	5.00	–
3499	500363.24	1330930.66	053° 20' 24.56"	039° 41' 47.91"	Картометрический метод	5.00	–
3500	500363.69	1330922.32	053° 20' 24.57"	039° 41' 47.46"	Картометрический метод	5.00	–
3501	500366.48	1330912.79	053° 20' 24.67"	039° 41' 46.95"	Картометрический метод	5.00	–
3502	500372.41	1330897.11	053° 20' 24.87"	039° 41' 46.11"	Картометрический метод	5.00	–
3503	500373.69	1330887.58	053° 20' 24.92"	039° 41' 45.59"	Картометрический метод	5.00	–
3504	500375.20	1330863.41	053° 20' 24.98"	039° 41' 44.29"	Картометрический метод	5.00	–
3505	500371.94	1330854.34	053° 20' 24.88"	039° 41' 43.80"	Картометрический метод	5.00	–

3506	500367.06	1330849.11	053° 20' 24.72"	039° 41' 43.51"	Картометрический метод	5.00	–
3507	500359.51	1330846.32	053° 20' 24.48"	039° 41' 43.35"	Картометрический метод	5.00	–
3508	500343.03	1330841.53	053° 20' 23.95"	039° 41' 43.08"	Картометрический метод	5.00	–
3509	500319.64	1330831.47	053° 20' 23.20"	039° 41' 42.51"	Картометрический метод	5.00	–
3510	500285.54	1330807.86	053° 20' 22.11"	039° 41' 41.21"	Картометрический метод	5.00	–
3511	500266.52	1330791.24	053° 20' 21.50"	039° 41' 40.29"	Картометрический метод	5.00	–
3512	500237.99	1330761.01	053° 20' 20.60"	039° 41' 38.63"	Картометрический метод	5.00	–
3513	500227.87	1330733.62	053° 20' 20.29"	039° 41' 37.14"	Картометрический метод	5.00	–
3514	500224.73	1330703.12	053° 20' 20.20"	039° 41' 35.49"	Картометрический метод	5.00	–
3515	500229.82	1330646.01	053° 20' 20.40"	039° 41' 32.41"	Картометрический метод	5.00	–
3516	500231.42	1330594.13	053° 20' 20.48"	039° 41' 29.61"	Картометрический метод	5.00	–
3517	500242.73	1330564.71	053° 20' 20.86"	039° 41' 28.03"	Картометрический метод	5.00	–
3518	500261.76	1330518.79	053° 20' 21.50"	039° 41' 25.56"	Картометрический метод	5.00	–
3519	500288.76	1330466.28	053° 20' 22.40"	039° 41' 22.75"	Картометрический метод	5.00	–
3520	500299.19	1330443.77	053° 20' 22.75"	039° 41' 21.55"	Картометрический метод	5.00	–
3521	500309.42	1330429.13	053° 20' 23.09"	039° 41' 20.76"	Картометрический метод	5.00	–
3522	500325.57	1330417.86	053° 20' 23.62"	039° 41' 20.17"	Картометрический метод	5.00	–
3523	500341.03	1330407.28	053° 20' 24.12"	039° 41' 19.61"	Картометрический метод	5.00	–
3524	500357.47	1330396.92	053° 20' 24.66"	039° 41' 19.07"	Картометрический метод	5.00	–
3525	500402.60	1330371.52	053° 20' 26.13"	039° 41' 17.74"	Картометрический метод	5.00	–
3526	500420.57	1330359.27	053° 20' 26.72"	039° 41' 17.09"	Картометрический метод	5.00	–
3527	500472.50	1330325.12	053° 20' 28.42"	039° 41' 15.29"	Картометрический метод	5.00	–
3528	500486.71	1330313.92	053° 20' 28.89"	039° 41' 14.70"	Картометрический метод	5.00	–
3529	500506.35	1330287.42	053° 20' 29.54"	039° 41' 13.29"	Картометрический метод	5.00	–
3530	500538.22	1330244.73	053° 20' 30.59"	039° 41' 11.01"	Картометрический метод	5.00	–
3531	500543.66	1330234.54	053° 20' 30.77"	039° 41' 10.46"	Картометрический метод	5.00	–
3532	500549.41	1330208.81	053° 20' 30.97"	039° 41' 09.08"	Картометрический метод	5.00	–
3533	500567.16	1330147.13	053° 20' 31.58"	039° 41' 05.76"	Картометрический метод	5.00	–
3534	500579.79	1330111.67	053° 20' 32.01"	039° 41' 03.86"	Картометрический метод	5.00	–
3535	500592.67	1330076.25	053° 20' 32.44"	039° 41' 01.95"	Картометрический метод	5.00	–
3536	500594.74	1330051.61	053° 20' 32.52"	039° 41' 00.62"	Картометрический метод	5.00	–
3537	500598.58	1330037.75	053° 20' 32.65"	039° 40' 59.88"	Картометрический метод	5.00	–
3538	500608.45	1330025.62	053° 20' 32.98"	039° 40' 59.23"	Картометрический метод	5.00	–
3539	500625.87	1330013.72	053° 20' 33.55"	039° 40' 58.60"	Картометрический метод	5.00	–
3540	500634.71	1330007.45	053° 20' 33.84"	039° 40' 58.27"	Картометрический метод	5.00	–
3541	500640.20	1330001.24	053° 20' 34.02"	039° 40' 57.94"	Картометрический метод	5.00	–
3542	500646.45	1329984.46	053° 20' 34.23"	039° 40' 57.04"	Картометрический метод	5.00	–
3543	500655.95	1329960.58	053° 20' 34.55"	039° 40' 55.76"	Картометрический метод	5.00	–

3544	500662.45	1329934.17	053° 20' 34.78"	039° 40' 54.34"	Картометрический метод	5.00	–
3545	500677.41	1329848.77	053° 20' 35.31"	039° 40' 49.74"	Картометрический метод	5.00	–
3546	500677.19	1329823.86	053° 20' 35.31"	039° 40' 48.39"	Картометрический метод	5.00	–
3547	500686.92	1329769.01	053° 20' 35.66"	039° 40' 45.44"	Картометрический метод	5.00	–
3548	500695.90	1329732.58	053° 20' 35.97"	039° 40' 43.48"	Картометрический метод	5.00	–
3549	500717.04	1329677.86	053° 20' 36.68"	039° 40' 40.54"	Картометрический метод	5.00	–
3550	500743.45	1329632.76	053° 20' 37.56"	039° 40' 38.12"	Картометрический метод	5.00	–
3551	500758.01	1329609.07	053° 20' 38.04"	039° 40' 36.86"	Картометрический метод	5.00	–
3552	500788.05	1329564.38	053° 20' 39.04"	039° 40' 34.47"	Картометрический метод	5.00	–
3553	500802.20	1329534.80	053° 20' 39.51"	039° 40' 32.88"	Картометрический метод	5.00	–
3554	500808.59	1329507.49	053° 20' 39.73"	039° 40' 31.41"	Картометрический метод	5.00	–
3555	500804.98	1329476.47	053° 20' 39.63"	039° 40' 29.73"	Картометрический метод	5.00	–
3556	500795.53	1329425.53	053° 20' 39.35"	039° 40' 26.97"	Картометрический метод	5.00	–
3557	500786.24	1329405.43	053° 20' 39.06"	039° 40' 25.88"	Картометрический метод	5.00	–
3558	500767.49	1329392.54	053° 20' 38.47"	039° 40' 25.16"	Картометрический метод	5.00	–
3559	500754.70	1329392.54	053° 20' 38.05"	039° 40' 25.15"	Картометрический метод	5.00	–
3560	500734.56	1329400.20	053° 20' 37.40"	039° 40' 25.55"	Картометрический метод	5.00	–
3561	500701.69	1329412.45	053° 20' 36.33"	039° 40' 26.18"	Картометрический метод	5.00	–
3562	500675.40	1329417.33	053° 20' 35.47"	039° 40' 26.42"	Картометрический метод	5.00	–
3563	500625.47	1329409.81	053° 20' 33.86"	039° 40' 25.97"	Картометрический метод	5.00	–
3564	500585.53	1329401.36	053° 20' 32.58"	039° 40' 25.48"	Картометрический метод	5.00	–
3565	500555.74	1329400.44	053° 20' 31.61"	039° 40' 25.40"	Картометрический метод	5.00	–
3566	500520.62	1329400.78	053° 20' 30.48"	039° 40' 25.39"	Картометрический метод	5.00	–
3567	500490.61	1329394.32	053° 20' 29.51"	039° 40' 25.01"	Картометрический метод	5.00	–
3568	500458.33	1329383.98	053° 20' 28.47"	039° 40' 24.42"	Картометрический метод	5.00	–
3569	500403.35	1329352.75	053° 20' 26.71"	039° 40' 22.69"	Картометрический метод	5.00	–
3570	500366.92	1329334.81	053° 20' 25.54"	039° 40' 21.68"	Картометрический метод	5.00	–
3571	500315.39	1329319.49	053° 20' 23.88"	039° 40' 20.81"	Картометрический метод	5.00	–
3572	500272.07	1329295.77	053° 20' 22.50"	039° 40' 19.49"	Картометрический метод	5.00	–
3573	500244.16	1329276.51	053° 20' 21.60"	039° 40' 18.42"	Картометрический метод	5.00	–
3574	500230.75	1329258.54	053° 20' 21.18"	039° 40' 17.44"	Картометрический метод	5.00	–
3575	500213.90	1329237.74	053° 20' 20.65"	039° 40' 16.30"	Картометрический метод	5.00	–
3576	500208.09	1329227.63	053° 20' 20.46"	039° 40' 15.75"	Картометрический метод	5.00	–
3577	500201.69	1329221.59	053° 20' 20.26"	039° 40' 15.42"	Картометрический метод	5.00	–
3578	500189.12	1329215.26	053° 20' 19.86"	039° 40' 15.06"	Картометрический метод	5.00	–
3579	500171.53	1329196.60	053° 20' 19.30"	039° 40' 14.04"	Картометрический метод	5.00	–
3580	500157.52	1329166.80	053° 20' 18.86"	039° 40' 12.42"	Картометрический метод	5.00	–
3581	500156.33	1329149.61	053° 20' 18.83"	039° 40' 11.49"	Картометрический метод	5.00	–

3582	500164.70	1329115.80	053° 20' 19.12"	039° 40' 09.67"	Картометрический метод	5.00	–
3583	500177.49	1329098.57	053° 20' 19.54"	039° 40' 08.75"	Картометрический метод	5.00	–
3584	500203.80	1329075.87	053° 20' 20.41"	039° 40' 07.55"	Картометрический метод	5.00	–
3585	500238.75	1329052.07	053° 20' 21.55"	039° 40' 06.29"	Картометрический метод	5.00	–
3586	500254.42	1329039.45	053° 20' 22.06"	039° 40' 05.62"	Картометрический метод	5.00	–
3587	500257.88	1329031.57	053° 20' 22.18"	039° 40' 05.20"	Картометрический метод	5.00	–
3588	500263.22	1329023.15	053° 20' 22.36"	039° 40' 04.75"	Картометрический метод	5.00	–
3589	500271.38	1329015.51	053° 20' 22.62"	039° 40' 04.34"	Картометрический метод	5.00	–
3590	500283.09	1329011.39	053° 20' 23.00"	039° 40' 04.13"	Картометрический метод	5.00	–
3591	500298.57	1329002.16	053° 20' 23.51"	039° 40' 03.65"	Картометрический метод	5.00	–
3592	500318.24	1328979.71	053° 20' 24.16"	039° 40' 02.45"	Картометрический метод	5.00	–
3593	500336.95	1328957.86	053° 20' 24.78"	039° 40' 01.29"	Картометрический метод	5.00	–
3594	500340.91	1328945.71	053° 20' 24.91"	039° 40' 00.64"	Картометрический метод	5.00	–
3595	500341.73	1328932.11	053° 20' 24.94"	039° 39' 59.90"	Картометрический метод	5.00	–
3596	500339.40	1328914.68	053° 20' 24.88"	039° 39' 58.96"	Картометрический метод	5.00	–
3597	500336.27	1328906.66	053° 20' 24.78"	039° 39' 58.52"	Картометрический метод	5.00	–
3598	500323.02	1328894.34	053° 20' 24.36"	039° 39' 57.84"	Картометрический метод	5.00	–
3599	500310.70	1328888.18	053° 20' 23.96"	039° 39' 57.50"	Картометрический метод	5.00	–
3600	500292.16	1328883.88	053° 20' 23.37"	039° 39' 57.25"	Картометрический метод	5.00	–
3601	500261.64	1328863.84	053° 20' 22.39"	039° 39' 56.14"	Картометрический метод	5.00	–
3602	500236.71	1328842.03	053° 20' 21.60"	039° 39' 54.94"	Картометрический метод	5.00	–
3603	500166.52	1328782.07	053° 20' 19.36"	039° 39' 51.64"	Картометрический метод	5.00	–
3604	500157.92	1328775.28	053° 20' 19.08"	039° 39' 51.26"	Картометрический метод	5.00	–
3605	500150.14	1328765.75	053° 20' 18.84"	039° 39' 50.74"	Картометрический метод	5.00	–
3606	500148.77	1328751.53	053° 20' 18.80"	039° 39' 49.97"	Картометрический метод	5.00	–
3607	500145.03	1328739.89	053° 20' 18.69"	039° 39' 49.34"	Картометрический метод	5.00	–
3608	500147.21	1328734.40	053° 20' 18.76"	039° 39' 49.04"	Картометрический метод	5.00	–
3609	500159.99	1328726.40	053° 20' 19.18"	039° 39' 48.62"	Картометрический метод	5.00	–
3610	500179.01	1328720.56	053° 20' 19.79"	039° 39' 48.32"	Картометрический метод	5.00	–
3611	500225.15	1328713.11	053° 20' 21.29"	039° 39' 47.96"	Картометрический метод	5.00	–
3612	500247.66	1328703.58	053° 20' 22.02"	039° 39' 47.47"	Картометрический метод	5.00	–
3613	500259.34	1328692.75	053° 20' 22.41"	039° 39' 46.89"	Картометрический метод	5.00	–
3614	500267.35	1328678.03	053° 20' 22.67"	039° 39' 46.11"	Картометрический метод	5.00	–
3615	500267.95	1328658.50	053° 20' 22.70"	039° 39' 45.05"	Картометрический метод	5.00	–
3616	500265.38	1328606.96	053° 20' 22.65"	039° 39' 42.26"	Картометрический метод	5.00	–
3617	500263.99	1328567.94	053° 20' 22.62"	039° 39' 40.15"	Картометрический метод	5.00	–
3618	500263.28	1328548.01	053° 20' 22.61"	039° 39' 39.08"	Картометрический метод	5.00	–
3619	500261.94	1328502.72	053° 20' 22.59"	039° 39' 36.63"	Картометрический метод	5.00	–

3620	500255.99	1328466.42	053° 20' 22.42"	039° 39' 34.66"	Картометрический метод	5.00	–
3621	500246.81	1328419.75	053° 20' 22.15"	039° 39' 32.13"	Картометрический метод	5.00	–
3622	500247.71	1328398.85	053° 20' 22.19"	039° 39' 31.00"	Картометрический метод	5.00	–
3623	500248.99	1328385.49	053° 20' 22.24"	039° 39' 30.28"	Картометрический метод	5.00	–
3624	500247.45	1328377.98	053° 20' 22.19"	039° 39' 29.87"	Картометрический метод	5.00	–
3625	500238.38	1328363.09	053° 20' 21.91"	039° 39' 29.06"	Картометрический метод	5.00	–
3626	500221.88	1328336.13	053° 20' 21.39"	039° 39' 27.59"	Картометрический метод	5.00	–
3627	500213.95	1328326.12	053° 20' 21.13"	039° 39' 27.04"	Картометрический метод	5.00	–
3628	500203.26	1328318.10	053° 20' 20.79"	039° 39' 26.60"	Картометрический метод	5.00	–
3629	500194.10	1328302.97	053° 20' 20.50"	039° 39' 25.77"	Картометрический метод	5.00	–
3630	500184.36	1328272.86	053° 20' 20.21"	039° 39' 24.14"	Картометрический метод	5.00	–
3631	500180.79	1328256.13	053° 20' 20.10"	039° 39' 23.23"	Картометрический метод	5.00	–
3632	500176.33	1328240.08	053° 20' 19.96"	039° 39' 22.36"	Картометрический метод	5.00	–
3633	500175.88	1328219.07	053° 20' 19.96"	039° 39' 21.22"	Картометрический метод	5.00	–
3634	500179.31	1328189.77	053° 20' 20.09"	039° 39' 19.64"	Картометрический метод	5.00	–
3635	500184.59	1328171.16	053° 20' 20.27"	039° 39' 18.64"	Картометрический метод	5.00	–
3636	500185.40	1328148.03	053° 20' 20.31"	039° 39' 17.39"	Картометрический метод	5.00	–
3637	500185.29	1328124.99	053° 20' 20.31"	039° 39' 16.15"	Картометрический метод	5.00	–
3638	500190.14	1328088.12	053° 20' 20.49"	039° 39' 14.16"	Картометрический метод	5.00	–
3639	500187.48	1328059.54	053° 20' 20.42"	039° 39' 12.61"	Картометрический метод	5.00	–
3640	500173.77	1328014.69	053° 20' 20.00"	039° 39' 10.18"	Картометрический метод	5.00	–
3641	500173.68	1328014.43	053° 20' 20.00"	039° 39' 10.16"	Картометрический метод	5.00	–
3642	500168.10	1328000.72	053° 20' 19.82"	039° 39' 09.42"	Картометрический метод	5.00	–
3643	500164.22	1327995.58	053° 20' 19.70"	039° 39' 09.14"	Картометрический метод	5.00	–
3644	500148.41	1327989.30	053° 20' 19.19"	039° 39' 08.78"	Картометрический метод	5.00	–
3645	500118.66	1327981.81	053° 20' 18.24"	039° 39' 08.35"	Картометрический метод	5.00	–
3646	500099.46	1327973.15	053° 20' 17.62"	039° 39' 07.87"	Картометрический метод	5.00	–
3647	500093.88	1327966.15	053° 20' 17.44"	039° 39' 07.49"	Картометрический метод	5.00	–
3648	500089.90	1327952.91	053° 20' 17.32"	039° 39' 06.77"	Картометрический метод	5.00	–
3649	500090.65	1327939.23	053° 20' 17.35"	039° 39' 06.03"	Картометрический метод	5.00	–
3650	500105.68	1327911.51	053° 20' 17.85"	039° 39' 04.54"	Картометрический метод	5.00	–
3651	500120.18	1327902.45	053° 20' 18.33"	039° 39' 04.07"	Картометрический метод	5.00	–
3652	500132.91	1327897.05	053° 20' 18.74"	039° 39' 03.79"	Картометрический метод	5.00	–
3653	500155.69	1327890.31	053° 20' 19.48"	039° 39' 03.44"	Картометрический метод	5.00	–
3654	500184.46	1327879.48	053° 20' 20.42"	039° 39' 02.88"	Картометрический метод	5.00	–
3655	500206.91	1327870.53	053° 20' 21.15"	039° 39' 02.42"	Картометрический метод	5.00	–
3656	500225.50	1327860.07	053° 20' 21.76"	039° 39' 01.87"	Картометрический метод	5.00	–
3657	500236.97	1327845.38	053° 20' 22.13"	039° 39' 01.09"	Картометрический метод	5.00	–

3658	500247.58	1327827.59	053° 20' 22.49"	039° 39' 00.13"	Картометрический метод	5.00	–
3659	500268.63	1327804.26	053° 20' 23.18"	039° 38' 58.89"	Картометрический метод	5.00	–
3660	500287.70	1327788.40	053° 20' 23.80"	039° 38' 58.05"	Картометрический метод	5.00	–
3661	500306.46	1327780.28	053° 20' 24.42"	039° 38' 57.63"	Картометрический метод	5.00	–
3662	500331.98	1327786.43	053° 20' 25.24"	039° 38' 57.98"	Картометрический метод	5.00	–
3663	500378.24	1327808.36	053° 20' 26.72"	039° 38' 59.21"	Картометрический метод	5.00	–
3664	500394.01	1327821.01	053° 20' 27.23"	039° 38' 59.91"	Картометрический метод	5.00	–
3665	500414.17	1327857.70	053° 20' 27.86"	039° 39' 01.91"	Картометрический метод	5.00	–
3666	500419.32	1327872.22	053° 20' 28.02"	039° 39' 02.70"	Картометрический метод	5.00	–
3667	500419.24	1327879.25	053° 20' 28.01"	039° 39' 03.08"	Картометрический метод	5.00	–
3668	500419.59	1327885.75	053° 20' 28.02"	039° 39' 03.43"	Картометрический метод	5.00	–
3669	500420.87	1327892.84	053° 20' 28.06"	039° 39' 03.81"	Картометрический метод	5.00	–
3670	500422.18	1327899.87	053° 20' 28.10"	039° 39' 04.19"	Картометрический метод	5.00	–
3671	500420.09	1327922.18	053° 20' 28.02"	039° 39' 05.40"	Картометрический метод	5.00	–
3672	500421.01	1327934.19	053° 20' 28.04"	039° 39' 06.05"	Картометрический метод	5.00	–
3673	500427.72	1327944.60	053° 20' 28.25"	039° 39' 06.62"	Картометрический метод	5.00	–
3674	500451.28	1327965.13	053° 20' 29.00"	039° 39' 07.75"	Картометрический метод	5.00	–
3675	500470.89	1327972.54	053° 20' 29.63"	039° 39' 08.16"	Картометрический метод	5.00	–
3676	500492.25	1327972.88	053° 20' 30.32"	039° 39' 08.20"	Картометрический метод	5.00	–
3677	500515.43	1327966.09	053° 20' 31.08"	039° 39' 07.85"	Картометрический метод	5.00	–
3678	500564.51	1327948.37	053° 20' 32.67"	039° 39' 06.94"	Картометрический метод	5.00	–
3679	500598.56	1327930.36	053° 20' 33.78"	039° 39' 06.00"	Картометрический метод	5.00	–
3680	500624.07	1327916.76	053° 20' 34.62"	039° 39' 05.29"	Картометрический метод	5.00	–
3681	500646.01	1327896.14	053° 20' 35.34"	039° 39' 04.19"	Картометрический метод	5.00	–
3682	500652.41	1327886.15	053° 20' 35.55"	039° 39' 03.66"	Картометрический метод	5.00	–
3683	500657.70	1327876.11	053° 20' 35.72"	039° 39' 03.12"	Картометрический метод	5.00	–
3684	500660.26	1327868.21	053° 20' 35.81"	039° 39' 02.69"	Картометрический метод	5.00	–
3685	500660.96	1327862.40	053° 20' 35.84"	039° 39' 02.38"	Картометрический метод	5.00	–
3686	500661.54	1327849.38	053° 20' 35.86"	039° 39' 01.68"	Картометрический метод	5.00	–
3687	500665.72	1327827.88	053° 20' 36.01"	039° 39' 00.52"	Картометрический метод	5.00	–
3688	500671.07	1327810.57	053° 20' 36.19"	039° 38' 59.59"	Картометрический метод	5.00	–
3689	500691.58	1327765.31	053° 20' 36.88"	039° 38' 57.16"	Картометрический метод	5.00	–
3690	500711.83	1327744.25	053° 20' 37.54"	039° 38' 56.04"	Картометрический метод	5.00	–
3691	500720.45	1327734.68	053° 20' 37.83"	039° 38' 55.53"	Картометрический метод	5.00	–
3692	500741.05	1327705.88	053° 20' 38.51"	039° 38' 53.99"	Картометрический метод	5.00	–
3693	500769.64	1327659.98	053° 20' 39.46"	039° 38' 51.54"	Картометрический метод	5.00	–
3694	500784.13	1327628.07	053° 20' 39.94"	039° 38' 49.83"	Картометрический метод	5.00	–
3695	500786.81	1327623.47	053° 20' 40.03"	039° 38' 49.58"	Картометрический метод	5.00	–

3696	500788.32	1327618.47	053° 20' 40.08"	039° 38' 49.31"	Картометрический метод	5.00	–
3697	500788.09	1327614.29	053° 20' 40.08"	039° 38' 49.08"	Картометрический метод	5.00	–
3698	500786.81	1327604.41	053° 20' 40.04"	039° 38' 48.55"	Картометрический метод	5.00	–
3699	500785.86	1327593.31	053° 20' 40.02"	039° 38' 47.95"	Картометрический метод	5.00	–
3700	500786.31	1327581.94	053° 20' 40.04"	039° 38' 47.33"	Картометрический метод	5.00	–
3701	500788.37	1327569.23	053° 20' 40.11"	039° 38' 46.65"	Картометрический метод	5.00	–
3702	500788.53	1327562.00	053° 20' 40.12"	039° 38' 46.26"	Картометрический метод	5.00	–
3703	500782.83	1327548.38	053° 20' 39.94"	039° 38' 45.52"	Картометрический метод	5.00	–
3704	500771.68	1327522.30	053° 20' 39.60"	039° 38' 44.10"	Картометрический метод	5.00	–
3705	500768.31	1327504.89	053° 20' 39.50"	039° 38' 43.15"	Картометрический метод	5.00	–
3706	500774.61	1327489.39	053° 20' 39.71"	039° 38' 42.32"	Картометрический метод	5.00	–
3707	500776.86	1327480.39	053° 20' 39.79"	039° 38' 41.84"	Картометрический метод	5.00	–
3708	500779.49	1327472.86	053° 20' 39.88"	039° 38' 41.43"	Картометрический метод	5.00	–
3709	500787.74	1327467.51	053° 20' 40.15"	039° 38' 41.15"	Картометрический метод	5.00	–
3710	500795.64	1327458.80	053° 20' 40.41"	039° 38' 40.69"	Картометрический метод	5.00	–
3711	500798.43	1327453.45	053° 20' 40.50"	039° 38' 40.40"	Картометрический метод	5.00	–
3712	500800.87	1327442.99	053° 20' 40.58"	039° 38' 39.84"	Картометрический метод	5.00	–
3713	500804.48	1327435.56	053° 20' 40.70"	039° 38' 39.44"	Картометрический метод	5.00	–
3714	500806.68	1327426.46	053° 20' 40.78"	039° 38' 38.95"	Картометрический метод	5.00	–
3715	500825.93	1327396.12	053° 20' 41.42"	039° 38' 37.33"	Картометрический метод	5.00	–
3716	500835.57	1327364.95	053° 20' 41.75"	039° 38' 35.65"	Картометрический метод	5.00	–
3717	500836.02	1327342.56	053° 20' 41.77"	039° 38' 34.44"	Картометрический метод	5.00	–
3718	500827.94	1327325.70	053° 20' 41.52"	039° 38' 33.52"	Картометрический метод	5.00	–
3719	500808.61	1327311.97	053° 20' 40.90"	039° 38' 32.76"	Картометрический метод	5.00	–
3720	500787.58	1327307.55	053° 20' 40.22"	039° 38' 32.51"	Картометрический метод	5.00	–
3721	500763.13	1327304.65	053° 20' 39.43"	039° 38' 32.33"	Картометрический метод	5.00	–
3722	500752.88	1327306.80	053° 20' 39.10"	039° 38' 32.44"	Картометрический метод	5.00	–
3723	500743.58	1327308.42	053° 20' 38.80"	039° 38' 32.52"	Картометрический метод	5.00	–
3724	500735.80	1327306.68	053° 20' 38.55"	039° 38' 32.41"	Картометрический метод	5.00	–
3725	500729.29	1327300.87	053° 20' 38.34"	039° 38' 32.09"	Картометрический метод	5.00	–
3726	500723.75	1327290.87	053° 20' 38.17"	039° 38' 31.55"	Картометрический метод	5.00	–
3727	500710.36	1327271.05	053° 20' 37.75"	039° 38' 30.47"	Картометрический метод	5.00	–
3728	500691.69	1327258.50	053° 20' 37.15"	039° 38' 29.77"	Картометрический метод	5.00	–
3729	500670.15	1327251.81	053° 20' 36.46"	039° 38' 29.39"	Картометрический метод	5.00	–
3730	500654.58	1327246.86	053° 20' 35.95"	039° 38' 29.11"	Картометрический метод	5.00	–
3731	500650.32	1327239.03	053° 20' 35.82"	039° 38' 28.68"	Картометрический метод	5.00	–
3732	500654.69	1327228.96	053° 20' 35.97"	039° 38' 28.14"	Картометрический метод	5.00	–
3733	500657.59	1327215.53	053° 20' 36.07"	039° 38' 27.42"	Картометрический метод	5.00	–

3734	500655.03	1327209.83	053° 20' 35.99"	039° 38' 27.11"	Картометрический метод	5.00	–
3735	500635.25	1327197.49	053° 20' 35.36"	039° 38' 26.43"	Картометрический метод	5.00	–
3736	500628.89	1327191.24	053° 20' 35.15"	039° 38' 26.08"	Картометрический метод	5.00	–
3737	500630.83	1327182.31	053° 20' 35.22"	039° 38' 25.60"	Картометрический метод	5.00	–
3738	500639.81	1327166.21	053° 20' 35.52"	039° 38' 24.74"	Картометрический метод	5.00	–
3739	500647.06	1327157.96	053° 20' 35.76"	039° 38' 24.30"	Картометрический метод	5.00	–
3740	500649.50	1327150.76	053° 20' 35.84"	039° 38' 23.91"	Картометрический метод	5.00	–
3741	500645.31	1327140.01	053° 20' 35.71"	039° 38' 23.33"	Картометрический метод	5.00	–
3742	500653.52	1327134.81	053° 20' 35.98"	039° 38' 23.05"	Картометрический метод	5.00	–
3743	500648.87	1327127.60	053° 20' 35.83"	039° 38' 22.66"	Картометрический метод	5.00	–
3744	500643.99	1327123.53	053° 20' 35.68"	039° 38' 22.44"	Картометрический метод	5.00	–
3745	500634.46	1327118.19	053° 20' 35.37"	039° 38' 22.14"	Картометрический метод	5.00	–
3746	500630.97	1327111.45	053° 20' 35.26"	039° 38' 21.77"	Картометрический метод	5.00	–
3747	500627.02	1327098.90	053° 20' 35.14"	039° 38' 21.09"	Картометрический метод	5.00	–
3748	500622.72	1327077.40	053° 20' 35.01"	039° 38' 19.93"	Картометрический метод	5.00	–
3749	500617.49	1327064.85	053° 20' 34.85"	039° 38' 19.24"	Картометрический метод	5.00	–
3750	500597.51	1327034.99	053° 20' 34.22"	039° 38' 17.61"	Картометрический метод	5.00	–
3751	500594.08	1327015.60	053° 20' 34.12"	039° 38' 16.56"	Картометрический метод	5.00	–
3752	500600.64	1326994.89	053° 20' 34.34"	039° 38' 15.45"	Картометрический метод	5.00	–
3753	500613.74	1326983.99	053° 20' 34.77"	039° 38' 14.87"	Картометрический метод	5.00	–
3754	500640.78	1326976.57	053° 20' 35.65"	039° 38' 14.49"	Картометрический метод	5.00	–
3755	500684.72	1326972.97	053° 20' 37.07"	039° 38' 14.34"	Картометрический метод	5.00	–
3756	500717.41	1326967.25	053° 20' 38.13"	039° 38' 14.06"	Картометрический метод	5.00	–
3757	500747.34	1326952.72	053° 20' 39.11"	039° 38' 13.30"	Картометрический метод	5.00	–
3758	500809.74	1326907.49	053° 20' 41.15"	039° 38' 10.91"	Картометрический метод	5.00	–
3759	500843.26	1326879.56	053° 20' 42.25"	039° 38' 09.43"	Картометрический метод	5.00	–
3760	500872.73	1326855.00	053° 20' 43.21"	039° 38' 08.12"	Картометрический метод	5.00	–
3761	500902.95	1326831.64	053° 20' 44.20"	039° 38' 06.89"	Картометрический метод	5.00	–
3762	500921.76	1326803.22	053° 20' 44.83"	039° 38' 05.37"	Картометрический метод	5.00	–
3763	500936.13	1326750.36	053° 20' 45.32"	039° 38' 02.52"	Картометрический метод	5.00	–
3764	500933.98	1326705.15	053° 20' 45.27"	039° 38' 00.08"	Картометрический метод	5.00	–
3765	500920.42	1326669.56	053° 20' 44.85"	039° 37' 58.14"	Картометрический метод	5.00	–
3766	500898.63	1326637.44	053° 20' 44.17"	039° 37' 56.39"	Картометрический метод	5.00	–
3767	500864.00	1326612.57	053° 20' 43.06"	039° 37' 55.02"	Картометрический метод	5.00	–
3768	500834.71	1326593.87	053° 20' 42.12"	039° 37' 53.98"	Картометрический метод	5.00	–
3769	500768.89	1326540.52	053° 20' 40.02"	039° 37' 51.04"	Картометрический метод	5.00	–
3770	500721.17	1326490.70	053° 20' 38.50"	039° 37' 48.31"	Картометрический метод	5.00	–
3771	500710.38	1326486.01	053° 20' 38.16"	039° 37' 48.04"	Картометрический метод	5.00	–

3772	500692.03	1326487.21	053° 20' 37.56"	039° 37' 48.09"	Картометрический метод	5.00	–
3773	500670.36	1326496.10	053° 20' 36.86"	039° 37' 48.55"	Картометрический метод	5.00	–
3774	500631.82	1326517.67	053° 20' 35.60"	039° 37' 49.69"	Картометрический метод	5.00	–
3775	500611.51	1326523.27	053° 20' 34.94"	039° 37' 49.97"	Картометрический метод	5.00	–
3776	500578.57	1326526.23	053° 20' 33.87"	039° 37' 50.10"	Картометрический метод	5.00	–
3777	500491.27	1326530.52	053° 20' 31.05"	039° 37' 50.26"	Картометрический метод	5.00	–
3778	500471.19	1326530.51	053° 20' 30.40"	039° 37' 50.24"	Картометрический метод	5.00	–
3779	500452.36	1326529.00	053° 20' 29.79"	039° 37' 50.14"	Картометрический метод	5.00	–
3780	500432.50	1326521.79	053° 20' 29.15"	039° 37' 49.73"	Картометрический метод	5.00	–
3781	500374.03	1326483.45	053° 20' 27.28"	039° 37' 47.61"	Картометрический метод	5.00	–
3782	500355.44	1326472.64	053° 20' 26.68"	039° 37' 47.01"	Картометрический метод	5.00	–
3783	500325.46	1326448.93	053° 20' 25.73"	039° 37' 45.71"	Картометрический метод	5.00	–
3784	500311.05	1326428.36	053° 20' 25.27"	039° 37' 44.58"	Картометрический метод	5.00	–
3785	500297.34	1326413.49	053° 20' 24.84"	039° 37' 43.77"	Картометрический метод	5.00	–
3786	500286.18	1326401.64	053° 20' 24.48"	039° 37' 43.12"	Картометрический метод	5.00	–
3787	500273.16	1326375.95	053° 20' 24.07"	039° 37' 41.72"	Картометрический метод	5.00	–
3788	500259.22	1326349.92	053° 20' 23.64"	039° 37' 40.30"	Картометрический метод	5.00	–
3789	500239.18	1326309.93	053° 20' 23.01"	039° 37' 38.12"	Картометрический метод	5.00	–
3790	500224.24	1326284.15	053° 20' 22.54"	039° 37' 36.71"	Картометрический метод	5.00	–
3791	500192.74	1326233.91	053° 20' 21.55"	039° 37' 33.97"	Картометрический метод	5.00	–
3792	500181.11	1326204.44	053° 20' 21.19"	039° 37' 32.37"	Картометрический метод	5.00	–
3793	500168.65	1326163.53	053° 20' 20.80"	039° 37' 30.15"	Картометрический метод	5.00	–
3794	500164.26	1326119.39	053° 20' 20.68"	039° 37' 27.76"	Картометрический метод	5.00	–
3795	500171.61	1326095.03	053° 20' 20.93"	039° 37' 26.45"	Картометрический метод	5.00	–
3796	500181.55	1326079.43	053° 20' 21.26"	039° 37' 25.61"	Картометрический метод	5.00	–
3797	500201.50	1326063.01	053° 20' 21.92"	039° 37' 24.74"	Картометрический метод	5.00	–
3798	500246.86	1326047.12	053° 20' 23.39"	039° 37' 23.92"	Картометрический метод	5.00	–
3799	500265.26	1326042.90	053° 20' 23.99"	039° 37' 23.71"	Картометрический метод	5.00	–
3800	500265.98	1326042.67	053° 20' 24.01"	039° 37' 23.70"	Картометрический метод	5.00	–
3801	500290.94	1326034.99	053° 20' 24.82"	039° 37' 23.31"	Картометрический метод	5.00	–
3802	500307.10	1326023.26	053° 20' 25.35"	039° 37' 22.69"	Картометрический метод	5.00	–
3803	500314.42	1326013.61	053° 20' 25.60"	039° 37' 22.17"	Картометрический метод	5.00	–
3804	500327.09	1325995.37	053° 20' 26.01"	039° 37' 21.20"	Картометрический метод	5.00	–
3805	500339.64	1325983.28	053° 20' 26.43"	039° 37' 20.55"	Картометрический метод	5.00	–
3806	500348.64	1325975.93	053° 20' 26.72"	039° 37' 20.17"	Картометрический метод	5.00	–
3807	500357.91	1325959.99	053° 20' 27.03"	039° 37' 19.31"	Картометрический метод	5.00	–
3808	500376.10	1325920.97	053° 20' 27.64"	039° 37' 17.22"	Картометрический метод	5.00	–
3809	500383.96	1325909.41	053° 20' 27.90"	039° 37' 16.60"	Картометрический метод	5.00	–

3810	500394.75	1325903.38	053° 20' 28.25"	039° 37' 16.28"	Картометрический метод	5.00	–
3811	500405.53	1325897.17	053° 20' 28.60"	039° 37' 15.96"	Картометрический метод	5.00	–
3812	500409.36	1325888.57	053° 20' 28.73"	039° 37' 15.50"	Картометрический метод	5.00	–
3813	500408.32	1325874.51	053° 20' 28.70"	039° 37' 14.74"	Картометрический метод	5.00	–
3814	500402.39	1325858.01	053° 20' 28.52"	039° 37' 13.84"	Картометрический метод	5.00	–
3815	500398.44	1325853.59	053° 20' 28.39"	039° 37' 13.60"	Картометрический метод	5.00	–
3816	500392.40	1325850.10	053° 20' 28.20"	039° 37' 13.40"	Картометрический метод	5.00	–
3817	500376.71	1325846.04	053° 20' 27.70"	039° 37' 13.17"	Картометрический метод	5.00	–
3818	500358.10	1325838.94	053° 20' 27.10"	039° 37' 12.77"	Картометрический метод	5.00	–
3819	500333.13	1325824.65	053° 20' 26.30"	039° 37' 11.98"	Картометрический метод	5.00	–
3820	500324.41	1325816.17	053° 20' 26.02"	039° 37' 11.51"	Картометрический метод	5.00	–
3821	500309.37	1325801.71	053° 20' 25.54"	039° 37' 10.72"	Картометрический метод	5.00	–
3822	500302.56	1325793.86	053° 20' 25.33"	039° 37' 10.29"	Картометрический метод	5.00	–
3823	500298.27	1325785.03	053° 20' 25.19"	039° 37' 09.81"	Картометрический метод	5.00	–
3824	500297.92	1325772.94	053° 20' 25.19"	039° 37' 09.15"	Картометрический метод	5.00	–
3825	500297.34	1325761.09	053° 20' 25.17"	039° 37' 08.51"	Картометрический метод	5.00	–
3826	500297.21	1325745.29	053° 20' 25.18"	039° 37' 07.66"	Картометрический метод	5.00	–
3827	500299.43	1325706.77	053° 20' 25.27"	039° 37' 05.58"	Картометрический метод	5.00	–
3828	500298.96	1325685.62	053° 20' 25.26"	039° 37' 04.44"	Картометрический метод	5.00	–
3829	500290.01	1325663.24	053° 20' 24.99"	039° 37' 03.22"	Картометрический метод	5.00	–
3830	500281.53	1325650.80	053° 20' 24.72"	039° 37' 02.54"	Картометрический метод	5.00	–
3831	500269.21	1325637.83	053° 20' 24.33"	039° 37' 01.83"	Картометрический метод	5.00	–
3832	500258.87	1325625.59	053° 20' 24.00"	039° 37' 01.16"	Картометрический метод	5.00	–
3833	500244.54	1325607.30	053° 20' 23.54"	039° 37' 00.16"	Картометрический метод	5.00	–
3834	500229.44	1325585.29	053° 20' 23.07"	039° 36' 58.95"	Картометрический метод	5.00	–
3835	500222.71	1325568.58	053° 20' 22.86"	039° 36' 58.05"	Картометрический метод	5.00	–
3836	500220.99	1325549.58	053° 20' 22.81"	039° 36' 57.02"	Картометрический метод	5.00	–
3837	500216.69	1325523.20	053° 20' 22.69"	039° 36' 55.59"	Картометрический метод	5.00	–
3838	500216.10	1325507.98	053° 20' 22.68"	039° 36' 54.77"	Картометрический метод	5.00	–
3839	500216.22	1325494.96	053° 20' 22.69"	039° 36' 54.06"	Картометрический метод	5.00	–
3840	500214.01	1325484.16	053° 20' 22.62"	039° 36' 53.48"	Картометрический метод	5.00	–
3841	500206.34	1325462.77	053° 20' 22.38"	039° 36' 52.31"	Картометрический метод	5.00	–
3842	500195.65	1325449.64	053° 20' 22.04"	039° 36' 51.60"	Картометрический метод	5.00	–
3843	500181.13	1325438.49	053° 20' 21.58"	039° 36' 50.98"	Картометрический метод	5.00	–
3844	500168.69	1325435.93	053° 20' 21.18"	039° 36' 50.83"	Картометрический метод	5.00	–
3845	500151.49	1325438.25	053° 20' 20.62"	039° 36' 50.94"	Картометрический метод	5.00	–
3846	500130.23	1325447.67	053° 20' 19.93"	039° 36' 51.43"	Картометрический метод	5.00	–
3847	500118.49	1325453.59	053° 20' 19.55"	039° 36' 51.74"	Картометрический метод	5.00	–

3848	500108.03	1325456.96	053° 20' 19.21"	039° 36' 51.92"	Картометрический метод	5.00	–
3849	500079.91	1325454.99	053° 20' 18.30"	039° 36' 51.79"	Картометрический метод	5.00	–
3850	500059.47	1325449.83	053° 20' 17.64"	039° 36' 51.49"	Картометрический метод	5.00	–
3851	500040.75	1325443.26	053° 20' 17.04"	039° 36' 51.12"	Картометрический метод	5.00	–
3852	500017.29	1325437.69	053° 20' 16.28"	039° 36' 50.80"	Картометрический метод	5.00	–
3853	499988.39	1325429.30	053° 20' 15.35"	039° 36' 50.32"	Картометрический метод	5.00	–
3854	499965.47	1325419.59	053° 20' 14.62"	039° 36' 49.77"	Картометрический метод	5.00	–
3855	499943.36	1325398.39	053° 20' 13.91"	039° 36' 48.61"	Картометрический метод	5.00	–
3856	499933.83	1325384.57	053° 20' 13.61"	039° 36' 47.86"	Картометрический метод	5.00	–
3857	499917.91	1325369.34	053° 20' 13.10"	039° 36' 47.02"	Картометрический метод	5.00	–
3858	499897.69	1325352.96	053° 20' 12.46"	039° 36' 46.12"	Картометрический метод	5.00	–
3859	499859.11	1325319.49	053° 20' 11.23"	039° 36' 44.27"	Картометрический метод	5.00	–
3860	499841.33	1325307.29	053° 20' 10.66"	039° 36' 43.60"	Картометрический метод	5.00	–
3861	499825.27	1325295.01	053° 20' 10.14"	039° 36' 42.92"	Картометрический метод	5.00	–
3862	499795.42	1325269.05	053° 20' 09.19"	039° 36' 41.50"	Картометрический метод	5.00	–
3863	499780.32	1325261.15	053° 20' 08.71"	039° 36' 41.06"	Картометрический метод	5.00	–
3864	499760.33	1325247.90	053° 20' 08.07"	039° 36' 40.32"	Картометрический метод	5.00	–
3865	499737.90	1325226.52	053° 20' 07.35"	039° 36' 39.15"	Картометрический метод	5.00	–
3866	499724.42	1325212.86	053° 20' 06.92"	039° 36' 38.40"	Картометрический метод	5.00	–
3867	499714.77	1325183.75	053° 20' 06.63"	039° 36' 36.82"	Картометрический метод	5.00	–
3868	499707.92	1325165.86	053° 20' 06.42"	039° 36' 35.85"	Картометрический метод	5.00	–
3869	499705.01	1325154.47	053° 20' 06.33"	039° 36' 35.23"	Картометрический метод	5.00	–
3870	499700.36	1325148.66	053° 20' 06.18"	039° 36' 34.91"	Картометрический метод	5.00	–
3871	499694.32	1325144.59	053° 20' 05.99"	039° 36' 34.68"	Картометрический метод	5.00	–
3872	499688.86	1325143.93	053° 20' 05.81"	039° 36' 34.64"	Картометрический метод	5.00	–
3873	499683.63	1325136.31	053° 20' 05.64"	039° 36' 34.23"	Картометрический метод	5.00	–
3874	499682.22	1325124.76	053° 20' 05.61"	039° 36' 33.60"	Картометрический метод	5.00	–
3875	499679.52	1325097.15	053° 20' 05.53"	039° 36' 32.11"	Картометрический метод	5.00	–
3876	499675.38	1325088.69	053° 20' 05.40"	039° 36' 31.65"	Картометрический метод	5.00	–
3877	499673.75	1325081.84	053° 20' 05.35"	039° 36' 31.28"	Картометрический метод	5.00	–
3878	499674.57	1325076.61	053° 20' 05.38"	039° 36' 30.99"	Картометрический метод	5.00	–
3879	499678.63	1325074.28	053° 20' 05.51"	039° 36' 30.87"	Картометрический метод	5.00	–
3880	499685.84	1325072.08	053° 20' 05.75"	039° 36' 30.76"	Картометрический метод	5.00	–
3881	499690.37	1325066.61	053° 20' 05.90"	039° 36' 30.47"	Картометрический метод	5.00	–
3882	499696.30	1325057.43	053° 20' 06.09"	039° 36' 29.98"	Картометрический метод	5.00	–
3883	499707.57	1325042.44	053° 20' 06.47"	039° 36' 29.18"	Картометрический метод	5.00	–
3884	499721.40	1325030.71	053° 20' 06.92"	039° 36' 28.55"	Картометрический метод	5.00	–
3885	499732.21	1325017.11	053° 20' 07.28"	039° 36' 27.83"	Картометрический метод	5.00	–

3886	499746.62	1324999.91	053° 20' 07.75"	039° 36' 26.91"	Картометрический метод	5.00	–
3887	499754.40	1324990.73	053° 20' 08.01"	039° 36' 26.42"	Картометрический метод	5.00	–
3888	499778.57	1324957.26	053° 20' 08.81"	039° 36' 24.63"	Картометрический метод	5.00	–
3889	499792.00	1324941.03	053° 20' 09.25"	039° 36' 23.77"	Картометрический метод	5.00	–
3890	499798.56	1324933.09	053° 20' 09.47"	039° 36' 23.35"	Картометрический метод	5.00	–
3891	499817.42	1324916.57	053° 20' 10.08"	039° 36' 22.47"	Картометрический метод	5.00	–
3892	499831.10	1324900.78	053° 20' 10.53"	039° 36' 21.63"	Картометрический метод	5.00	–
3893	499840.16	1324886.91	053° 20' 10.83"	039° 36' 20.89"	Картометрический метод	5.00	–
3894	499858.90	1324870.79	053° 20' 11.45"	039° 36' 20.03"	Картометрический метод	5.00	–
3895	499914.76	1324839.11	053° 20' 13.27"	039° 36' 18.37"	Картометрический метод	5.00	–
3896	499926.65	1324836.22	053° 20' 13.66"	039° 36' 18.22"	Картометрический метод	5.00	–
3897	499946.28	1324831.43	053° 20' 14.29"	039° 36' 17.98"	Картометрический метод	5.00	–
3898	499962.13	1324812.45	053° 20' 14.82"	039° 36' 16.97"	Картометрический метод	5.00	–
3899	499966.08	1324803.97	053° 20' 14.95"	039° 36' 16.51"	Картометрический метод	5.00	–
3900	499965.05	1324793.36	053° 20' 14.92"	039° 36' 15.94"	Картометрический метод	5.00	–
3901	499959.68	1324763.68	053° 20' 14.76"	039° 36' 14.33"	Картометрический метод	5.00	–
3902	499961.47	1324749.69	053° 20' 14.83"	039° 36' 13.57"	Картометрический метод	5.00	–
3903	499954.72	1324735.80	053° 20' 14.62"	039° 36' 12.82"	Картометрический метод	5.00	–
3904	499951.49	1324732.02	053° 20' 14.51"	039° 36' 12.61"	Картометрический метод	5.00	–
3905	499942.81	1324721.84	053° 20' 14.24"	039° 36' 12.05"	Картометрический метод	5.00	–
3906	499894.79	1324687.07	053° 20' 12.70"	039° 36' 10.13"	Картометрический метод	5.00	–
3907	499865.39	1324673.47	053° 20' 11.76"	039° 36' 09.37"	Картометрический метод	5.00	–
3908	499852.84	1324668.72	053° 20' 11.35"	039° 36' 09.11"	Картометрический метод	5.00	–
3909	499846.65	1324668.09	053° 20' 11.15"	039° 36' 09.07"	Картометрический метод	5.00	–
3910	499838.33	1324663.78	053° 20' 10.89"	039° 36' 08.83"	Картометрический метод	5.00	–
3911	499804.28	1324628.81	053° 20' 09.80"	039° 36' 06.91"	Картометрический метод	5.00	–
3912	499777.70	1324597.74	053° 20' 08.96"	039° 36' 05.21"	Картометрический метод	5.00	–
3913	499759.45	1324579.60	053° 20' 08.38"	039° 36' 04.21"	Картометрический метод	5.00	–
3914	499747.32	1324553.86	053° 20' 08.00"	039° 36' 02.81"	Картометрический метод	5.00	–
3915	499736.45	1324530.99	053° 20' 07.66"	039° 36' 01.57"	Картометрический метод	5.00	–
3916	499722.92	1324494.81	053° 20' 07.24"	039° 35' 59.60"	Картометрический метод	5.00	–
3917	499723.63	1324475.42	053° 20' 07.27"	039° 35' 58.55"	Картометрический метод	5.00	–
3918	499725.52	1324461.62	053° 20' 07.34"	039° 35' 57.81"	Картометрический метод	5.00	–
3919	499726.31	1324432.57	053° 20' 07.38"	039° 35' 56.24"	Картометрический метод	5.00	–
3920	499720.75	1324381.90	053° 20' 07.23"	039° 35' 53.50"	Картометрический метод	5.00	–
3921	499721.46	1324349.39	053° 20' 07.27"	039° 35' 51.74"	Картометрический метод	5.00	–
3922	499720.98	1324330.65	053° 20' 07.26"	039° 35' 50.73"	Картометрический метод	5.00	–
3923	499724.00	1324315.81	053° 20' 07.37"	039° 35' 49.93"	Картометрический метод	5.00	–

3924	499729.73	1324305.26	053° 20' 07.56"	039° 35' 49.36"	Картометрический метод	5.00	–
3925	499743.55	1324291.66	053° 20' 08.01"	039° 35' 48.64"	Картометрический метод	5.00	–
3926	499763.20	1324267.41	053° 20' 08.66"	039° 35' 47.35"	Картометрический метод	5.00	–
3927	499792.93	1324236.64	053° 20' 09.64"	039° 35' 45.71"	Картометрический метод	5.00	–
3928	499807.25	1324215.58	053° 20' 10.11"	039° 35' 44.58"	Картометрический метод	5.00	–
3929	499813.55	1324201.66	053° 20' 10.32"	039° 35' 43.84"	Картометрический метод	5.00	–
3930	499818.25	1324186.30	053° 20' 10.48"	039° 35' 43.01"	Картометрический метод	5.00	–
3931	499834.98	1324138.09	053° 20' 11.05"	039° 35' 40.42"	Картометрический метод	5.00	–
3932	499850.30	1324096.95	053° 20' 11.56"	039° 35' 38.21"	Картометрический метод	5.00	–
3933	499871.62	1324065.71	053° 20' 12.27"	039° 35' 36.54"	Картометрический метод	5.00	–
3934	499887.29	1324051.25	053° 20' 12.78"	039° 35' 35.77"	Картометрический метод	5.00	–
3935	499926.35	1324026.16	053° 20' 14.06"	039° 35' 34.45"	Картометрический метод	5.00	–
3936	500000.48	1323999.55	053° 20' 16.47"	039° 35' 33.07"	Картометрический метод	5.00	–
3937	500026.41	1323997.03	053° 20' 17.31"	039° 35' 32.96"	Картометрический метод	5.00	–
3938	500060.65	1324016.24	053° 20' 18.40"	039° 35' 34.03"	Картометрический метод	5.00	–
3939	500099.17	1324029.90	053° 20' 19.64"	039° 35' 34.80"	Картометрический метод	5.00	–
3940	500132.29	1324029.32	053° 20' 20.72"	039° 35' 34.79"	Картометрический метод	5.00	–
3941	500165.07	1324018.26	053° 20' 21.78"	039° 35' 34.22"	Картометрический метод	5.00	–
3942	500172.75	1324004.91	053° 20' 22.04"	039° 35' 33.51"	Картометрический метод	5.00	–
3943	500172.17	1323993.05	053° 20' 22.02"	039° 35' 32.87"	Картометрический метод	5.00	–
3944	500161.54	1323961.72	053° 20' 21.70"	039° 35' 31.17"	Картометрический метод	5.00	–
3945	500159.57	1323934.03	053° 20' 21.65"	039° 35' 29.67"	Картометрический метод	5.00	–
3946	500172.52	1323891.78	053° 20' 22.09"	039° 35' 27.40"	Картометрический метод	5.00	–
3947	500174.38	1323858.31	053° 20' 22.16"	039° 35' 25.59"	Картометрический метод	5.00	–
3948	500172.08	1323821.48	053° 20' 22.11"	039° 35' 23.60"	Картометрический метод	5.00	–
3949	500163.25	1323777.90	053° 20' 21.84"	039° 35' 21.23"	Картометрический метод	5.00	–
3950	500162.05	1323744.95	053° 20' 21.82"	039° 35' 19.45"	Картометрический метод	5.00	–
3951	500149.53	1323674.49	053° 20' 21.45"	039° 35' 15.63"	Картометрический метод	5.00	–
3952	500143.28	1323618.21	053° 20' 21.28"	039° 35' 12.59"	Картометрический метод	5.00	–
3953	500123.90	1323588.64	053° 20' 20.66"	039° 35' 10.97"	Картометрический метод	5.00	–
3954	500094.14	1323566.64	053° 20' 19.71"	039° 35' 09.76"	Картометрический метод	5.00	–
3955	500067.28	1323554.19	053° 20' 18.85"	039° 35' 09.07"	Картометрический метод	5.00	–
3956	500039.16	1323552.91	053° 20' 17.94"	039° 35' 08.97"	Картометрический метод	5.00	–
3957	500016.61	1323559.70	053° 20' 17.21"	039° 35' 09.32"	Картометрический метод	5.00	–
3958	500005.53	1323567.28	053° 20' 16.85"	039° 35' 09.72"	Картометрический метод	5.00	–
3959	499988.92	1323589.93	053° 20' 16.30"	039° 35' 10.93"	Картометрический метод	5.00	–
3960	499976.71	1323620.51	053° 20' 15.89"	039° 35' 12.57"	Картометрический метод	5.00	–
3961	499968.91	1323681.25	053° 20' 15.61"	039° 35' 15.85"	Картометрический метод	5.00	–

3962	499965.90	1323700.64	053° 20' 15.50"	039° 35' 16.89"	Картометрический метод	5.00	–
3963	499943.51	1323733.63	053° 20' 14.76"	039° 35' 18.66"	Картометрический метод	5.00	–
3964	499934.60	1323740.40	053° 20' 14.47"	039° 35' 19.02"	Картометрический метод	5.00	–
3965	499921.34	1323741.80	053° 20' 14.04"	039° 35' 19.08"	Картометрический метод	5.00	–
3966	499899.36	1323738.14	053° 20' 13.33"	039° 35' 18.86"	Картометрический метод	5.00	–
3967	499877.72	1323711.96	053° 20' 12.64"	039° 35' 17.43"	Картометрический метод	5.00	–
3968	499830.76	1323649.63	053° 20' 11.15"	039° 35' 14.02"	Картометрический метод	5.00	–
3969	499801.81	1323628.57	053° 20' 10.23"	039° 35' 12.86"	Картометрический метод	5.00	–
3970	499767.02	1323619.51	053° 20' 09.11"	039° 35' 12.34"	Картометрический метод	5.00	–
3971	499750.68	1323616.43	053° 20' 08.58"	039° 35' 12.16"	Картометрический метод	5.00	–
3972	499730.93	1323618.40	053° 20' 07.94"	039° 35' 12.25"	Картометрический метод	5.00	–
3973	499712.45	1323622.36	053° 20' 07.34"	039° 35' 12.45"	Картометрический метод	5.00	–
3974	499670.50	1323630.37	053° 20' 05.98"	039° 35' 12.85"	Картометрический метод	5.00	–
3975	499664.69	1323633.40	053° 20' 05.79"	039° 35' 13.01"	Картометрический метод	5.00	–
3976	499663.87	1323638.63	053° 20' 05.76"	039° 35' 13.29"	Картометрический метод	5.00	–
3977	499665.27	1323648.62	053° 20' 05.80"	039° 35' 13.83"	Картометрический метод	5.00	–
3978	499658.16	1323651.21	053° 20' 05.57"	039° 35' 13.97"	Картометрический метод	5.00	–
3979	499635.12	1323649.85	053° 20' 04.83"	039° 35' 13.87"	Картометрический метод	5.00	–
3980	499591.97	1323643.44	053° 20' 03.43"	039° 35' 13.49"	Картометрический метод	5.00	–
3981	499544.93	1323633.83	053° 20' 01.92"	039° 35' 12.93"	Картометрический метод	5.00	–
3982	499516.99	1323618.48	053° 20' 01.02"	039° 35' 12.08"	Картометрический метод	5.00	–
3983	499508.05	1323605.84	053° 20' 00.74"	039° 35' 11.39"	Картометрический метод	5.00	–
3984	499507.77	1323592.67	053° 20' 00.74"	039° 35' 10.68"	Картометрический метод	5.00	–
3985	499512.15	1323579.14	053° 20' 00.88"	039° 35' 09.95"	Картометрический метод	5.00	–
3986	499531.21	1323556.72	053° 20' 01.51"	039° 35' 08.75"	Картометрический метод	5.00	–
3987	499557.75	1323517.20	053° 20' 02.39"	039° 35' 06.64"	Картометрический метод	5.00	–
3988	499572.47	1323482.85	053° 20' 02.88"	039° 35' 04.80"	Картометрический метод	5.00	–
3989	499578.51	1323445.89	053° 20' 03.10"	039° 35' 02.81"	Картометрический метод	5.00	–
3990	499573.21	1323415.87	053° 20' 02.94"	039° 35' 01.18"	Картометрический метод	5.00	–
3991	499569.94	1323401.23	053° 20' 02.84"	039° 35' 00.39"	Картометрический метод	5.00	–
3992	499561.05	1323383.15	053° 20' 02.56"	039° 34' 59.40"	Картометрический метод	5.00	–
3993	499533.32	1323363.56	053° 20' 01.68"	039° 34' 58.32"	Картометрический метод	5.00	–
3994	499515.13	1323350.89	053° 20' 01.09"	039° 34' 57.62"	Картометрический метод	5.00	–
3995	499501.18	1323345.19	053° 20' 00.65"	039° 34' 57.30"	Картометрический метод	5.00	–
3996	499485.93	1323345.09	053° 20' 00.15"	039° 34' 57.28"	Картометрический метод	5.00	–
3997	499485.03	1323345.08	053° 20' 00.12"	039° 34' 57.28"	Картометрический метод	5.00	–
3998	499469.34	1323342.75	053° 19' 59.62"	039° 34' 57.14"	Картометрический метод	5.00	–
3999	499446.68	1323326.51	053° 19' 58.89"	039° 34' 56.25"	Картометрический метод	5.00	–

4000	499381.68	1323257.56	053° 19' 56.83"	039° 34' 52.47"	Картометрический метод	5.00	–
4001	499328.90	1323198.42	053° 19' 55.15"	039° 34' 49.23"	Картометрический метод	5.00	–
4002	499312.12	1323166.45	053° 19' 54.62"	039° 34' 47.49"	Картометрический метод	5.00	–
4003	499302.19	1323132.24	053° 19' 54.32"	039° 34' 45.63"	Картометрический метод	5.00	–
4004	499298.63	1323084.81	053° 19' 54.23"	039° 34' 43.07"	Картометрический метод	5.00	–
4005	499300.01	1323033.83	053° 19' 54.30"	039° 34' 40.31"	Картометрический метод	5.00	–
4006	499307.88	1322995.48	053° 19' 54.57"	039° 34' 38.25"	Картометрический метод	5.00	–
4007	499330.38	1322945.39	053° 19' 55.32"	039° 34' 35.56"	Картометрический метод	5.00	–
4008	499343.68	1322904.80	053° 19' 55.77"	039° 34' 33.38"	Картометрический метод	5.00	–
4009	499349.80	1322857.01	053° 19' 55.99"	039° 34' 30.80"	Картометрический метод	5.00	–
4010	499354.93	1322804.85	053° 19' 56.18"	039° 34' 27.99"	Картометрический метод	5.00	–
4011	499366.78	1322760.88	053° 19' 56.59"	039° 34' 25.62"	Картометрический метод	5.00	–
4012	499379.56	1322746.79	053° 19' 57.01"	039° 34' 24.87"	Картометрический метод	5.00	–
4013	499388.51	1322743.37	053° 19' 57.30"	039° 34' 24.69"	Картометрический метод	5.00	–
4014	499443.70	1322730.77	053° 19' 59.09"	039° 34' 24.06"	Картометрический метод	5.00	–
4015	499466.42	1322721.21	053° 19' 59.83"	039° 34' 23.56"	Картометрический метод	5.00	–
4016	499496.17	1322696.90	053° 20' 00.81"	039° 34' 22.27"	Картометрический метод	5.00	–
4017	499509.59	1322671.91	053° 20' 01.25"	039° 34' 20.93"	Картометрический метод	5.00	–
4018	499514.89	1322646.97	053° 20' 01.44"	039° 34' 19.59"	Картометрический метод	5.00	–
4019	499523.21	1322633.63	053° 20' 01.71"	039° 34' 18.87"	Картометрический метод	5.00	–
4020	499534.17	1322633.11	053° 20' 02.07"	039° 34' 18.86"	Картометрический метод	5.00	–
4021	499553.49	1322642.66	053° 20' 02.69"	039° 34' 19.39"	Картометрический метод	5.00	–
4022	499587.37	1322670.00	053° 20' 03.77"	039° 34' 20.89"	Картометрический метод	5.00	–
4023	499603.73	1322688.66	053° 20' 04.29"	039° 34' 21.91"	Картометрический метод	5.00	–
4024	499646.30	1322704.64	053° 20' 05.66"	039° 34' 22.81"	Картометрический метод	5.00	–
4025	499687.62	1322716.54	053° 20' 06.99"	039° 34' 23.49"	Картометрический метод	5.00	–
4026	499713.10	1322734.30	053° 20' 07.80"	039° 34' 24.47"	Картометрический метод	5.00	–
4027	499729.86	1322737.22	053° 20' 08.34"	039° 34' 24.64"	Картометрический метод	5.00	–
4028	499747.93	1322734.37	053° 20' 08.93"	039° 34' 24.50"	Картометрический метод	5.00	–
4029	499770.78	1322724.76	053° 20' 09.67"	039° 34' 24.00"	Картометрический метод	5.00	–
4030	499821.40	1322698.52	053° 20' 11.32"	039° 34' 22.63"	Картометрический метод	5.00	–
4031	499846.30	1322686.93	053° 20' 12.13"	039° 34' 22.02"	Картометрический метод	5.00	–
4032	499865.63	1322675.62	053° 20' 12.76"	039° 34' 21.42"	Картометрический метод	5.00	–
4033	499883.91	1322654.88	053° 20' 13.37"	039° 34' 20.32"	Картометрический метод	5.00	–
4034	499895.36	1322640.09	053° 20' 13.74"	039° 34' 19.53"	Картометрический метод	5.00	–
4035	499900.36	1322633.20	053° 20' 13.91"	039° 34' 19.16"	Картометрический метод	5.00	–
4036	499903.96	1322632.17	053° 20' 14.03"	039° 34' 19.11"	Картометрический метод	5.00	–
4037	499910.63	1322622.03	053° 20' 14.25"	039° 34' 18.57"	Картометрический метод	5.00	–

4038	499912.19	1322614.51	053° 20' 14.30"	039° 34' 18.16"	Картометрический метод	5.00	–
4039	499912.81	1322603.70	053° 20' 14.33"	039° 34' 17.58"	Картометрический метод	5.00	–
4040	499909.27	1322593.57	053° 20' 14.22"	039° 34' 17.03"	Картометрический метод	5.00	–
4041	499900.09	1322577.51	053° 20' 13.93"	039° 34' 16.15"	Картометрический метод	5.00	–
4042	499888.57	1322566.22	053° 20' 13.56"	039° 34' 15.53"	Картометрический метод	5.00	–
4043	499879.00	1322556.04	053° 20' 13.26"	039° 34' 14.97"	Картометрический метод	5.00	–
4044	499870.76	1322553.52	053° 20' 12.99"	039° 34' 14.83"	Картометрический метод	5.00	–
4045	499867.09	1322548.91	053° 20' 12.87"	039° 34' 14.58"	Картометрический метод	5.00	–
4046	499863.58	1322539.97	053° 20' 12.77"	039° 34' 14.09"	Картометрический метод	5.00	–
4047	499858.84	1322531.36	053° 20' 12.62"	039° 34' 13.62"	Картометрический метод	5.00	–
4048	499854.51	1322527.35	053° 20' 12.48"	039° 34' 13.40"	Картометрический метод	5.00	–
4049	499853.03	1322521.04	053° 20' 12.43"	039° 34' 13.06"	Картометрический метод	5.00	–
4050	499851.98	1322506.64	053° 20' 12.41"	039° 34' 12.28"	Картометрический метод	5.00	–
4051	499850.58	1322500.60	053° 20' 12.36"	039° 34' 11.96"	Картометрический метод	5.00	–
4052	499852.40	1322493.22	053° 20' 12.43"	039° 34' 11.56"	Картометрический метод	5.00	–
4053	499854.54	1322483.62	053° 20' 12.50"	039° 34' 11.04"	Картометрический метод	5.00	–
4054	499854.80	1322478.99	053° 20' 12.51"	039° 34' 10.79"	Картометрический метод	5.00	–
4055	499854.31	1322472.64	053° 20' 12.50"	039° 34' 10.45"	Картометрический метод	5.00	–
4056	499855.92	1322466.93	053° 20' 12.55"	039° 34' 10.14"	Картометрический метод	5.00	–
4057	499861.68	1322456.48	053° 20' 12.75"	039° 34' 09.58"	Картометрический метод	5.00	–
4058	499861.90	1322454.39	053° 20' 12.75"	039° 34' 09.47"	Картометрический метод	5.00	–
4059	499865.84	1322445.95	053° 20' 12.88"	039° 34' 09.02"	Картометрический метод	5.00	–
4060	499868.65	1322433.90	053° 20' 12.98"	039° 34' 08.37"	Картометрический метод	5.00	–
4061	499872.02	1322418.24	053° 20' 13.10"	039° 34' 07.52"	Картометрический метод	5.00	–
4062	499878.25	1322415.68	053° 20' 13.30"	039° 34' 07.39"	Картометрический метод	5.00	–
4063	499880.23	1322413.15	053° 20' 13.37"	039° 34' 07.26"	Картометрический метод	5.00	–
4064	499881.50	1322408.04	053° 20' 13.41"	039° 34' 06.98"	Картометрический метод	5.00	–
4065	499879.67	1322386.85	053° 20' 13.36"	039° 34' 05.83"	Картометрический метод	5.00	–
4066	499873.47	1322359.17	053° 20' 13.17"	039° 34' 04.33"	Картометрический метод	5.00	–
4067	499861.50	1322332.56	053° 20' 12.80"	039° 34' 02.89"	Картометрический метод	5.00	–
4068	499847.90	1322320.66	053° 20' 12.37"	039° 34' 02.23"	Картометрический метод	5.00	–
4069	499830.59	1322312.06	053° 20' 11.81"	039° 34' 01.75"	Картометрический метод	5.00	–
4070	499820.59	1322307.56	053° 20' 11.49"	039° 34' 01.50"	Картометрический метод	5.00	–
4071	499812.31	1322307.39	053° 20' 11.22"	039° 34' 01.48"	Картометрический метод	5.00	–
4072	499799.82	1322311.41	053° 20' 10.82"	039° 34' 01.69"	Картометрический метод	5.00	–
4073	499790.34	1322315.42	053° 20' 10.51"	039° 34' 01.90"	Картометрический метод	5.00	–
4074	499781.06	1322314.97	053° 20' 10.21"	039° 34' 01.87"	Картометрический метод	5.00	–
4075	499767.75	1322300.25	053° 20' 09.78"	039° 34' 01.06"	Картометрический метод	5.00	–

4076	499759.30	1322286.53	053° 20' 09.52"	039° 34' 00.31"	Картометрический метод	5.00	–
4077	499746.50	1322275.71	053° 20' 09.11"	039° 33' 59.72"	Картометрический метод	5.00	–
4078	499734.41	1322264.56	053° 20' 08.72"	039° 33' 59.11"	Картометрический метод	5.00	–
4079	499723.49	1322255.49	053° 20' 08.37"	039° 33' 58.61"	Картометрический метод	5.00	–
4080	499690.25	1322245.15	053° 20' 07.30"	039° 33' 58.02"	Картометрический метод	5.00	–
4081	499668.04	1322239.38	053° 20' 06.59"	039° 33' 57.69"	Картометрический метод	5.00	–
4082	499654.50	1322237.69	053° 20' 06.15"	039° 33' 57.59"	Картометрический метод	5.00	–
4083	499636.60	1322238.76	053° 20' 05.57"	039° 33' 57.63"	Картометрический метод	5.00	–
4084	499618.50	1322242.94	053° 20' 04.99"	039° 33' 57.84"	Картометрический метод	5.00	–
4085	499603.00	1322223.50	053° 20' 04.49"	039° 33' 56.78"	Картометрический метод	5.00	–
4086	499578.01	1322192.27	053° 20' 03.70"	039° 33' 55.07"	Картометрический метод	5.00	–
4087	499574.43	1322194.98	053° 20' 03.58"	039° 33' 55.22"	Картометрический метод	5.00	–
4088	499558.94	1322179.34	053° 20' 03.09"	039° 33' 54.36"	Картометрический метод	5.00	–
4089	499551.14	1322169.77	053° 20' 02.84"	039° 33' 53.84"	Картометрический метод	5.00	–
4090	499541.31	1322157.59	053° 20' 02.53"	039° 33' 53.17"	Картометрический метод	5.00	–
4091	499529.63	1322145.16	053° 20' 02.16"	039° 33' 52.49"	Картометрический метод	5.00	–
4092	499530.23	1322141.95	053° 20' 02.18"	039° 33' 52.32"	Картометрический метод	5.00	–
4093	499528.95	1322138.00	053° 20' 02.14"	039° 33' 52.10"	Картометрический метод	5.00	–
4094	499524.42	1322132.89	053° 20' 02.00"	039° 33' 51.82"	Картометрический метод	5.00	–
4095	499513.26	1322128.47	053° 20' 01.64"	039° 33' 51.57"	Картометрический метод	5.00	–
4096	499502.03	1322121.99	053° 20' 01.28"	039° 33' 51.21"	Картометрический метод	5.00	–
4097	499494.22	1322110.93	053° 20' 01.03"	039° 33' 50.61"	Картометрический метод	5.00	–
4098	499486.01	1322090.96	053° 20' 00.77"	039° 33' 49.52"	Картометрический метод	5.00	–
4099	499474.72	1322068.12	053° 20' 00.42"	039° 33' 48.28"	Картометрический метод	5.00	–
4100	499454.58	1322039.81	053° 19' 59.78"	039° 33' 46.73"	Картометрический метод	5.00	–
4101	499432.55	1321989.72	053° 19' 59.10"	039° 33' 44.01"	Картометрический метод	5.00	–
4102	499403.50	1321943.53	053° 19' 58.18"	039° 33' 41.49"	Картометрический метод	5.00	–
4103	499381.71	1321924.93	053° 19' 57.48"	039° 33' 40.47"	Картометрический метод	5.00	–
4104	499366.61	1321916.51	053° 19' 57.00"	039° 33' 40.00"	Картометрический метод	5.00	–
4105	499305.30	1321896.17	053° 19' 55.03"	039° 33' 38.85"	Картометрический метод	5.00	–
4106	499275.38	1321890.65	053° 19' 54.06"	039° 33' 38.53"	Картометрический метод	5.00	–
4107	499234.42	1321876.99	053° 19' 52.74"	039° 33' 37.76"	Картометрический метод	5.00	–
4108	499178.93	1321840.97	053° 19' 50.97"	039° 33' 35.77"	Картометрический метод	5.00	–
4109	499156.56	1321814.24	053° 19' 50.25"	039° 33' 34.30"	Картометрический метод	5.00	–
4110	499151.04	1321799.42	053° 19' 50.08"	039° 33' 33.50"	Картометрический метод	5.00	–
4111	499148.13	1321760.20	053° 19' 50.01"	039° 33' 31.38"	Картометрический метод	5.00	–
4112	499147.26	1321707.33	053° 19' 50.01"	039° 33' 28.52"	Картометрический метод	5.00	–
4113	499143.48	1321677.11	053° 19' 49.90"	039° 33' 26.89"	Картометрический метод	5.00	–

4114	499128.67	1321652.13	053° 19' 49.43"	039° 33' 25.52"	Картометрический метод	5.00	–
4115	499121.40	1321618.14	053° 19' 49.21"	039° 33' 23.68"	Картометрический метод	5.00	–
4116	499099.61	1321585.89	053° 19' 48.52"	039° 33' 21.92"	Картометрический метод	5.00	–
4117	499055.45	1321547.83	053° 19' 47.11"	039° 33' 19.83"	Картометрический метод	5.00	–
4118	499005.77	1321517.62	053° 19' 45.52"	039° 33' 18.16"	Картометрический метод	5.00	–
4119	498999.09	1321508.32	053° 19' 45.31"	039° 33' 17.65"	Картометрический метод	5.00	–
4120	499002.87	1321487.40	053° 19' 45.44"	039° 33' 16.52"	Картометрический метод	5.00	–
4121	499006.06	1321474.33	053° 19' 45.55"	039° 33' 15.82"	Картометрический метод	5.00	–
4122	499002.58	1321471.13	053° 19' 45.44"	039° 33' 15.64"	Картометрический метод	5.00	–
4123	498997.93	1321469.29	053° 19' 45.29"	039° 33' 15.54"	Картометрический метод	5.00	–
4124	498991.25	1321476.46	053° 19' 45.07"	039° 33' 15.92"	Картометрический метод	5.00	–
4125	498979.43	1321497.38	053° 19' 44.68"	039° 33' 17.04"	Картометрический метод	5.00	–
4126	498972.94	1321502.51	053° 19' 44.47"	039° 33' 17.31"	Картометрический метод	5.00	–
4127	498964.81	1321503.67	053° 19' 44.20"	039° 33' 17.37"	Картометрический метод	5.00	–
4128	498916.29	1321504.54	053° 19' 42.63"	039° 33' 17.38"	Картометрический метод	5.00	–
4129	498857.31	1321491.76	053° 19' 40.73"	039° 33' 16.64"	Картометрический метод	5.00	–
4130	498825.36	1321486.82	053° 19' 39.70"	039° 33' 16.35"	Картометрический метод	5.00	–
4131	498803.28	1321490.31	053° 19' 38.99"	039° 33' 16.52"	Картометрический метод	5.00	–
4132	498773.93	1321504.83	053° 19' 38.03"	039° 33' 17.28"	Картометрический метод	5.00	–
4133	498713.80	1321527.78	053° 19' 36.07"	039° 33' 18.47"	Картометрический метод	5.00	–
4134	498663.82	1321542.60	053° 19' 34.45"	039° 33' 19.23"	Картометрический метод	5.00	–
4135	498608.92	1321555.67	053° 19' 32.67"	039° 33' 19.89"	Картометрический метод	5.00	–
4136	498551.10	1321560.03	053° 19' 30.80"	039° 33' 20.08"	Картометрический метод	5.00	–
4137	498496.48	1321544.92	053° 19' 29.04"	039° 33' 19.22"	Картометрический метод	5.00	–
4138	498450.87	1321524.88	053° 19' 27.57"	039° 33' 18.10"	Картометрический метод	5.00	–
4139	498415.43	1321495.83	053° 19' 26.44"	039° 33' 16.50"	Картометрический метод	5.00	–
4140	498385.79	1321450.21	053° 19' 25.50"	039° 33' 14.01"	Картометрический метод	5.00	–
4141	498368.94	1321381.36	053° 19' 24.99"	039° 33' 10.28"	Картометрический метод	5.00	–
4142	498366.91	1321358.70	053° 19' 24.94"	039° 33' 09.06"	Картометрический метод	5.00	–
4143	498345.99	1321330.52	053° 19' 24.27"	039° 33' 07.52"	Картометрический метод	5.00	–
4144	498334.57	1321325.24	053° 19' 23.91"	039° 33' 07.22"	Картометрический метод	5.00	–
4145	498327.12	1321321.08	053° 19' 23.67"	039° 33' 06.99"	Картометрический метод	5.00	–
4146	498324.98	1321315.17	053° 19' 23.60"	039° 33' 06.67"	Картометрический метод	5.00	–
4147	498325.57	1321311.58	053° 19' 23.62"	039° 33' 06.48"	Картометрический метод	5.00	–
4148	498328.28	1321307.23	053° 19' 23.71"	039° 33' 06.24"	Картометрический метод	5.00	–
4149	498333.41	1321302.19	053° 19' 23.88"	039° 33' 05.98"	Картометрический метод	5.00	–
4150	498339.02	1321296.23	053° 19' 24.07"	039° 33' 05.66"	Картометрический метод	5.00	–
4151	498381.14	1321163.17	053° 19' 25.49"	039° 32' 58.51"	Картометрический метод	5.00	–

4152	498391.31	1321115.82	053° 19' 25.84"	039° 32' 55.96"	Картометрический метод	5.00	–
4153	498452.33	1321029.78	053° 19' 27.86"	039° 32' 51.36"	Картометрический метод	5.00	–
4154	498464.44	1320995.88	053° 19' 28.27"	039° 32' 49.54"	Картометрический метод	5.00	–
4155	498463.47	1320983.29	053° 19' 28.24"	039° 32' 48.85"	Картометрический метод	5.00	–
4156	498461.53	1320963.44	053° 19' 28.19"	039° 32' 47.78"	Картометрический метод	5.00	–
4157	498448.94	1320937.78	053° 19' 27.79"	039° 32' 46.38"	Картометрический метод	5.00	–
4158	498431.99	1320914.05	053° 19' 27.26"	039° 32' 45.09"	Картометрический метод	5.00	–
4159	498411.17	1320898.55	053° 19' 26.59"	039° 32' 44.24"	Картометрический метод	5.00	–
4160	498387.15	1320871.01	053° 19' 25.83"	039° 32' 42.73"	Картометрический метод	5.00	–
4161	498362.94	1320844.37	053° 19' 25.06"	039° 32' 41.27"	Картометрический метод	5.00	–
4162	498345.02	1320838.08	053° 19' 24.48"	039° 32' 40.92"	Картометрический метод	5.00	–
4163	498327.11	1320840.98	053° 19' 23.90"	039° 32' 41.06"	Картометрический метод	5.00	–
4164	498291.28	1320847.76	053° 19' 22.74"	039° 32' 41.40"	Картометрический метод	5.00	–
4165	498250.42	1320834.83	053° 19' 21.42"	039° 32' 40.66"	Картометрический метод	5.00	–
4166	498220.30	1320812.56	053° 19' 20.46"	039° 32' 39.44"	Картометрический метод	5.00	–
4167	498178.89	1320771.71	053° 19' 19.14"	039° 32' 37.20"	Картометрический метод	5.00	–
4168	498164.18	1320752.31	053° 19' 18.67"	039° 32' 36.14"	Картометрический метод	5.00	–
4169	498144.66	1320729.19	053° 19' 18.05"	039° 32' 34.87"	Картометрический метод	5.00	–
4170	498110.26	1320698.97	053° 19' 16.95"	039° 32' 33.21"	Картометрический метод	5.00	–
4171	498057.27	1320679.45	053° 19' 15.25"	039° 32' 32.12"	Картометрический метод	5.00	–
4172	498032.51	1320658.88	053° 19' 14.46"	039° 32' 30.99"	Картометрический метод	5.00	–
4173	498010.18	1320628.82	053° 19' 13.75"	039° 32' 29.34"	Картометрический метод	5.00	–
4174	498003.46	1320610.65	053° 19' 13.54"	039° 32' 28.36"	Картометрический метод	5.00	–
4175	498001.72	1320592.99	053° 19' 13.50"	039° 32' 27.40"	Картометрический метод	5.00	–
4176	498004.94	1320577.66	053° 19' 13.61"	039° 32' 26.58"	Картометрический метод	5.00	–
4177	498032.87	1320546.99	053° 19' 14.52"	039° 32' 24.94"	Картометрический метод	5.00	–
4178	498066.31	1320528.23	053° 19' 15.62"	039° 32' 23.96"	Картометрический метод	5.00	–
4179	498087.42	1320519.52	053° 19' 16.30"	039° 32' 23.50"	Картометрический метод	5.00	–
4180	498110.26	1320517.69	053° 19' 17.04"	039° 32' 23.42"	Картометрический метод	5.00	–
4181	498116.65	1320516.18	053° 19' 17.25"	039° 32' 23.34"	Картометрический метод	5.00	–
4182	498130.25	1320508.74	053° 19' 17.69"	039° 32' 22.95"	Картометрический метод	5.00	–
4183	498149.77	1320500.26	053° 19' 18.33"	039° 32' 22.51"	Картометрический метод	5.00	–
4184	498168.37	1320496.42	053° 19' 18.93"	039° 32' 22.32"	Картометрический метод	5.00	–
4185	498189.40	1320495.03	053° 19' 19.61"	039° 32' 22.26"	Картометрический метод	5.00	–
4186	498203.60	1320491.14	053° 19' 20.07"	039° 32' 22.06"	Картометрический метод	5.00	–
4187	498227.73	1320483.82	053° 19' 20.86"	039° 32' 21.69"	Картометрический метод	5.00	–
4188	498258.14	1320469.90	053° 19' 21.85"	039° 32' 20.96"	Картометрический метод	5.00	–
4189	498269.65	1320456.07	053° 19' 22.23"	039° 32' 20.22"	Картометрический метод	5.00	–

4190	498286.75	1320430.96	053° 19' 22.79"	039° 32' 18.88"	Картометрический метод	5.00	–
4191	498292.80	1320421.08	053° 19' 22.99"	039° 32' 18.35"	Картометрический метод	5.00	–
4192	498304.92	1320401.27	053° 19' 23.39"	039° 32' 17.29"	Картометрический метод	5.00	–
4193	498327.56	1320355.03	053° 19' 24.15"	039° 32' 14.81"	Картометрический метод	5.00	–
4194	498339.07	1320326.67	053° 19' 24.53"	039° 32' 13.29"	Картометрический метод	5.00	–
4195	498339.74	1320283.51	053° 19' 24.58"	039° 32' 10.95"	Картометрический метод	5.00	–
4196	498338.17	1320275.10	053° 19' 24.53"	039° 32' 10.50"	Картометрический метод	5.00	–
4197	498333.14	1320248.11	053° 19' 24.38"	039° 32' 09.04"	Картометрический метод	5.00	–
4198	498328.19	1320221.51	053° 19' 24.23"	039° 32' 07.60"	Картометрический метод	5.00	–
4199	498315.67	1320194.47	053° 19' 23.84"	039° 32' 06.13"	Картометрический метод	5.00	–
4200	498298.59	1320170.18	053° 19' 23.30"	039° 32' 04.80"	Картометрический метод	5.00	–
4201	498275.32	1320141.96	053° 19' 22.56"	039° 32' 03.26"	Картометрический метод	5.00	–
4202	498216.98	1320083.04	053° 19' 20.70"	039° 32' 00.03"	Картометрический метод	5.00	–
4203	498212.39	1320079.14	053° 19' 20.55"	039° 31' 59.81"	Картометрический метод	5.00	–
4204	498192.34	1320072.99	053° 19' 19.91"	039° 31' 59.47"	Картометрический метод	5.00	–
4205	498155.80	1320060.39	053° 19' 18.73"	039° 31' 58.76"	Картометрический метод	5.00	–
4206	498136.04	1320055.05	053° 19' 18.10"	039° 31' 58.45"	Картометрический метод	5.00	–
4207	498125.02	1320051.45	053° 19' 17.74"	039° 31' 58.25"	Картометрический метод	5.00	–
4208	498108.63	1320043.20	053° 19' 17.22"	039° 31' 57.79"	Картометрический метод	5.00	–
4209	498094.10	1320033.55	053° 19' 16.75"	039° 31' 57.26"	Картометрический метод	5.00	–
4210	498086.09	1320027.16	053° 19' 16.49"	039° 31' 56.91"	Картометрический метод	5.00	–
4211	498077.60	1320025.81	053° 19' 16.22"	039° 31' 56.83"	Картометрический метод	5.00	–
4212	498066.76	1320025.23	053° 19' 15.87"	039° 31' 56.79"	Картометрический метод	5.00	–
4213	498060.13	1320024.84	053° 19' 15.66"	039° 31' 56.76"	Картометрический метод	5.00	–
4214	498051.22	1320023.56	053° 19' 15.37"	039° 31' 56.68"	Картометрический метод	5.00	–
4215	498043.40	1320021.86	053° 19' 15.12"	039° 31' 56.59"	Картометрический метод	5.00	–
4216	498034.84	1320021.00	053° 19' 14.84"	039° 31' 56.53"	Картометрический метод	5.00	–
4217	498025.00	1320018.78	053° 19' 14.52"	039° 31' 56.41"	Картометрический метод	5.00	–
4218	498016.52	1320016.90	053° 19' 14.25"	039° 31' 56.30"	Картометрический метод	5.00	–
4219	498002.42	1320009.03	053° 19' 13.80"	039° 31' 55.86"	Картометрический метод	5.00	–
4220	497995.94	1319999.78	053° 19' 13.59"	039° 31' 55.36"	Картометрический метод	5.00	–
4221	497992.65	1319992.42	053° 19' 13.49"	039° 31' 54.96"	Картометрический метод	5.00	–
4222	497988.17	1319977.93	053° 19' 13.35"	039° 31' 54.17"	Картометрический метод	5.00	–
4223	497982.90	1319958.76	053° 19' 13.19"	039° 31' 53.13"	Картометрический метод	5.00	–
4224	497977.59	1319925.97	053° 19' 13.03"	039° 31' 51.35"	Картометрический метод	5.00	–
4225	497967.37	1319865.69	053° 19' 12.73"	039° 31' 48.09"	Картометрический метод	5.00	–
4226	497958.54	1319830.94	053° 19' 12.46"	039° 31' 46.21"	Картометрический метод	5.00	–
4227	497942.07	1319789.78	053° 19' 11.95"	039° 31' 43.97"	Картометрический метод	5.00	–

4228	497926.95	1319760.00	053° 19' 11.47"	039° 31' 42.35"	Картометрический метод	5.00	–
4229	497903.57	1319731.69	053° 19' 10.73"	039° 31' 40.80"	Картометрический метод	5.00	–
4230	497869.68	1319710.87	053° 19' 09.64"	039° 31' 39.65"	Картометрический метод	5.00	–
4231	497852.72	1319704.33	053° 19' 09.10"	039° 31' 39.28"	Картометрический метод	5.00	–
4232	497830.97	1319701.73	053° 19' 08.40"	039° 31' 39.13"	Картометрический метод	5.00	–
4233	497818.19	1319706.24	053° 19' 07.98"	039° 31' 39.36"	Картометрический метод	5.00	–
4234	497801.54	1319716.68	053° 19' 07.44"	039° 31' 39.91"	Картометрический метод	5.00	–
4235	497785.41	1319733.27	053° 19' 06.91"	039° 31' 40.79"	Картометрический метод	5.00	–
4236	497779.60	1319738.69	053° 19' 06.72"	039° 31' 41.08"	Картометрический метод	5.00	–
4237	497776.30	1319741.02	053° 19' 06.61"	039° 31' 41.21"	Картометрический метод	5.00	–
4238	497773.79	1319742.18	053° 19' 06.53"	039° 31' 41.27"	Картометрический метод	5.00	–
4239	497767.20	1319741.02	053° 19' 06.32"	039° 31' 41.20"	Картометрический метод	5.00	–
4240	497759.07	1319740.82	053° 19' 06.05"	039° 31' 41.18"	Картометрический метод	5.00	–
4241	497748.84	1319743.03	053° 19' 05.72"	039° 31' 41.29"	Картометрический метод	5.00	–
4242	497730.83	1319753.41	053° 19' 05.13"	039° 31' 41.84"	Картометрический метод	5.00	–
4243	497712.32	1319757.98	053° 19' 04.53"	039° 31' 42.07"	Картометрический метод	5.00	–
4244	497687.99	1319770.96	053° 19' 03.74"	039° 31' 42.75"	Картометрический метод	5.00	–
4245	497654.94	1319787.55	053° 19' 02.66"	039° 31' 43.62"	Картометрический метод	5.00	–
4246	497630.21	1319793.18	053° 19' 01.86"	039° 31' 43.91"	Картометрический метод	5.00	–
4247	497618.26	1319793.51	053° 19' 01.47"	039° 31' 43.92"	Картометрический метод	5.00	–
4248	497609.54	1319793.51	053° 19' 01.19"	039° 31' 43.91"	Картометрический метод	5.00	–
4249	497598.89	1319791.40	053° 19' 00.85"	039° 31' 43.79"	Картометрический метод	5.00	–
4250	497581.67	1319773.14	053° 19' 00.30"	039° 31' 42.79"	Картометрический метод	5.00	–
4251	497560.77	1319745.59	053° 18' 59.64"	039° 31' 41.28"	Картометрический метод	5.00	–
4252	497550.96	1319723.45	053° 18' 59.33"	039° 31' 40.08"	Картометрический метод	5.00	–
4253	497543.69	1319699.08	053° 18' 59.11"	039° 31' 38.76"	Картометрический метод	5.00	–
4254	497526.19	1319674.35	053° 18' 58.55"	039° 31' 37.41"	Картометрический метод	5.00	–
4255	497522.20	1319656.73	053° 18' 58.43"	039° 31' 36.45"	Картометрический метод	5.00	–
4256	497523.78	1319635.81	053° 18' 58.49"	039° 31' 35.32"	Картометрический метод	5.00	–
4257	497530.19	1319609.72	053° 18' 58.71"	039° 31' 33.92"	Картометрический метод	5.00	–
4258	497531.52	1319591.13	053° 18' 58.76"	039° 31' 32.92"	Картометрический метод	5.00	–
4259	497523.73	1319572.06	053° 18' 58.52"	039° 31' 31.88"	Картометрический метод	5.00	–
4260	497516.10	1319553.60	053° 18' 58.28"	039° 31' 30.88"	Картометрический метод	5.00	–
4261	497513.92	1319524.31	053° 18' 58.23"	039° 31' 29.29"	Картометрический метод	5.00	–
4262	497512.42	1319473.51	053° 18' 58.20"	039° 31' 26.55"	Картометрический метод	5.00	–
4263	497515.16	1319446.76	053° 18' 58.30"	039° 31' 25.11"	Картометрический метод	5.00	–
4264	497522.00	1319426.36	053° 18' 58.53"	039° 31' 24.01"	Картометрический метод	5.00	–
4265	497531.13	1319415.84	053° 18' 58.83"	039° 31' 23.45"	Картометрический метод	5.00	–

4266	497534.08	1319411.32	053° 18' 58.93"	039° 31' 23.21"	Картометрический метод	5.00	–
4267	497537.04	1319402.95	053° 18' 59.03"	039° 31' 22.76"	Картометрический метод	5.00	–
4268	497537.72	1319396.33	053° 18' 59.06"	039° 31' 22.40"	Картометрический метод	5.00	–
4269	497537.44	1319387.13	053° 18' 59.05"	039° 31' 21.90"	Картометрический метод	5.00	–
4270	497534.56	1319378.89	053° 18' 58.96"	039° 31' 21.46"	Картометрический метод	5.00	–
4271	497528.50	1319371.57	053° 18' 58.77"	039° 31' 21.06"	Картометрический метод	5.00	–
4272	497513.51	1319357.16	053° 18' 58.29"	039° 31' 20.27"	Картометрический метод	5.00	–
4273	497493.26	1319338.59	053° 18' 57.65"	039° 31' 19.25"	Картометрический метод	5.00	–
4274	497479.97	1319330.99	053° 18' 57.22"	039° 31' 18.83"	Картометрический метод	5.00	–
4275	497468.84	1319328.09	053° 18' 56.86"	039° 31' 18.66"	Картометрический метод	5.00	–
4276	497457.17	1319324.76	053° 18' 56.49"	039° 31' 18.47"	Картометрический метод	5.00	–
4277	497453.72	1319321.20	053° 18' 56.38"	039° 31' 18.28"	Картометрический метод	5.00	–
4278	497450.49	1319314.22	053° 18' 56.27"	039° 31' 17.90"	Картометрический метод	5.00	–
4279	497447.77	1319295.73	053° 18' 56.19"	039° 31' 16.90"	Картометрический метод	5.00	–
4280	497448.00	1319283.56	053° 18' 56.21"	039° 31' 16.24"	Картометрический метод	5.00	–
4281	497444.69	1319277.32	053° 18' 56.10"	039° 31' 15.90"	Картометрический метод	5.00	–
4282	497441.37	1319275.70	053° 18' 56.00"	039° 31' 15.81"	Картометрический метод	5.00	–
4283	497437.36	1319275.61	053° 18' 55.87"	039° 31' 15.80"	Картометрический метод	5.00	–
4284	497433.07	1319275.31	053° 18' 55.73"	039° 31' 15.78"	Картометрический метод	5.00	–
4285	497427.87	1319271.02	053° 18' 55.56"	039° 31' 15.55"	Картометрический метод	5.00	–
4286	497422.52	1319267.76	053° 18' 55.39"	039° 31' 15.37"	Картометрический метод	5.00	–
4287	497417.17	1319267.58	053° 18' 55.22"	039° 31' 15.35"	Картометрический метод	5.00	–
4288	497411.38	1319265.38	053° 18' 55.03"	039° 31' 15.23"	Картометрический метод	5.00	–
4289	497408.39	1319261.12	053° 18' 54.94"	039° 31' 15.00"	Картометрический метод	5.00	–
4290	497404.12	1319257.28	053° 18' 54.80"	039° 31' 14.79"	Картометрический метод	5.00	–
4291	497394.25	1319255.68	053° 18' 54.48"	039° 31' 14.69"	Картометрический метод	5.00	–
4292	497388.10	1319258.71	053° 18' 54.28"	039° 31' 14.85"	Картометрический метод	5.00	–
4293	497385.92	1319259.03	053° 18' 54.21"	039° 31' 14.87"	Картометрический метод	5.00	–
4294	497383.07	1319257.64	053° 18' 54.12"	039° 31' 14.79"	Картометрический метод	5.00	–
4295	497379.43	1319257.68	053° 18' 54.00"	039° 31' 14.79"	Картометрический метод	5.00	–
4296	497370.36	1319260.36	053° 18' 53.71"	039° 31' 14.93"	Картометрический метод	5.00	–
4297	497363.15	1319259.83	053° 18' 53.47"	039° 31' 14.89"	Картометрический метод	5.00	–
4298	497353.23	1319255.66	053° 18' 53.16"	039° 31' 14.66"	Картометрический метод	5.00	–
4299	497347.82	1319254.26	053° 18' 52.98"	039° 31' 14.58"	Картометрический метод	5.00	–
4300	497340.25	1319254.80	053° 18' 52.74"	039° 31' 14.60"	Картометрический метод	5.00	–
4301	497334.47	1319256.67	053° 18' 52.55"	039° 31' 14.70"	Картометрический метод	5.00	–
4302	497327.37	1319256.76	053° 18' 52.32"	039° 31' 14.70"	Картометрический метод	5.00	–
4303	497323.80	1319256.68	053° 18' 52.20"	039° 31' 14.69"	Картометрический метод	5.00	–

4304	497322.76	1319254.08	053° 18' 52.17"	039° 31' 14.55"	Картометрический метод	5.00	–
4305	497320.26	1319250.47	053° 18' 52.09"	039° 31' 14.35"	Картометрический метод	5.00	–
4306	497317.82	1319248.56	053° 18' 52.01"	039° 31' 14.25"	Картометрический метод	5.00	–
4307	497306.72	1319244.84	053° 18' 51.66"	039° 31' 14.04"	Картометрический метод	5.00	–
4308	497293.13	1319244.14	053° 18' 51.22"	039° 31' 13.99"	Картометрический метод	5.00	–
4309	497273.95	1319248.15	053° 18' 50.60"	039° 31' 14.19"	Картометрический метод	5.00	–
4310	497263.90	1319252.04	053° 18' 50.27"	039° 31' 14.39"	Картометрический метод	5.00	–
4311	497258.90	1319256.63	053° 18' 50.10"	039° 31' 14.64"	Картометрический метод	5.00	–
4312	497257.85	1319259.43	053° 18' 50.07"	039° 31' 14.79"	Картометрический метод	5.00	–
4313	497250.36	1319260.09	053° 18' 49.83"	039° 31' 14.82"	Картометрический метод	5.00	–
4314	497245.07	1319260.12	053° 18' 49.66"	039° 31' 14.82"	Картометрический метод	5.00	–
4315	497240.39	1319260.87	053° 18' 49.50"	039° 31' 14.85"	Картометрический метод	5.00	–
4316	497234.89	1319263.53	053° 18' 49.33"	039° 31' 14.99"	Картометрический метод	5.00	–
4317	497231.32	1319263.18	053° 18' 49.21"	039° 31' 14.97"	Картометрический метод	5.00	–
4318	497229.56	1319261.95	053° 18' 49.15"	039° 31' 14.90"	Картометрический метод	5.00	–
4319	497224.37	1319254.82	053° 18' 48.99"	039° 31' 14.51"	Картометрический метод	5.00	–
4320	497226.19	1319250.71	053° 18' 49.05"	039° 31' 14.29"	Картометрический метод	5.00	–
4321	497224.62	1319246.29	053° 18' 49.00"	039° 31' 14.05"	Картометрический метод	5.00	–
4322	497209.17	1319232.63	053° 18' 48.51"	039° 31' 13.30"	Картометрический метод	5.00	–
4323	497198.36	1319215.44	053° 18' 48.17"	039° 31' 12.37"	Картометрический метод	5.00	–
4324	497173.95	1319176.51	053° 18' 47.40"	039° 31' 10.24"	Картометрический метод	5.00	–
4325	497152.69	1319149.78	053° 18' 46.72"	039° 31' 08.78"	Картометрический метод	5.00	–
4326	497138.63	1319136.53	053° 18' 46.27"	039° 31' 08.06"	Картометрический метод	5.00	–
4327	497128.86	1319132.93	053° 18' 45.96"	039° 31' 07.86"	Картометрический метод	5.00	–
4328	497114.80	1319131.18	053° 18' 45.50"	039° 31' 07.75"	Картометрический метод	5.00	–
4329	497095.64	1319126.36	053° 18' 44.89"	039° 31' 07.47"	Картометрический метод	5.00	–
4330	497057.26	1319107.17	053° 18' 43.65"	039° 31' 06.41"	Картометрический метод	5.00	–
4331	497032.73	1319088.46	053° 18' 42.87"	039° 31' 05.38"	Картометрический метод	5.00	–
4332	497012.83	1319064.11	053° 18' 42.24"	039° 31' 04.05"	Картометрический метод	5.00	–
4333	496994.76	1319046.58	053° 18' 41.66"	039° 31' 03.09"	Картометрический метод	5.00	–
4334	496961.41	1319019.27	053° 18' 40.59"	039° 31' 01.59"	Картометрический метод	5.00	–
4335	496947.39	1319002.05	053° 18' 40.15"	039° 31' 00.65"	Картометрический метод	5.00	–
4336	496931.42	1318972.43	053° 18' 39.65"	039° 30' 59.03"	Картометрический метод	5.00	–
4337	496915.96	1318943.46	053° 18' 39.16"	039° 30' 57.46"	Картометрический метод	5.00	–
4338	496871.10	1318905.23	053° 18' 37.73"	039° 30' 55.36"	Картометрический метод	5.00	–
4339	496856.31	1318899.45	053° 18' 37.25"	039° 30' 55.03"	Картометрический метод	5.00	–
4340	496839.15	1318902.48	053° 18' 36.70"	039° 30' 55.18"	Картометрический метод	5.00	–
4341	496833.11	1318902.48	053° 18' 36.50"	039° 30' 55.18"	Картометрический метод	5.00	–

4342	496818.82	1318894.70	053° 18' 36.04"	039° 30' 54.75"	Картометрический метод	5.00	–
4343	496782.33	1318873.78	053° 18' 34.87"	039° 30' 53.59"	Картометрический метод	5.00	–
4344	496761.88	1318862.63	053° 18' 34.21"	039° 30' 52.97"	Картометрический метод	5.00	–
4345	496738.53	1318849.90	053° 18' 33.47"	039° 30' 52.27"	Картометрический метод	5.00	–
4346	496733.28	1318849.72	053° 18' 33.30"	039° 30' 52.25"	Картометрический метод	5.00	–
4347	496731.66	1318851.17	053° 18' 33.24"	039° 30' 52.33"	Картометрический метод	5.00	–
4348	496711.11	1318844.79	053° 18' 32.58"	039° 30' 51.97"	Картометрический метод	5.00	–
4349	496686.89	1318840.26	053° 18' 31.80"	039° 30' 51.71"	Картометрический метод	5.00	–
4350	496672.68	1318835.61	053° 18' 31.34"	039° 30' 51.44"	Картометрический метод	5.00	–
4351	496641.00	1318819.96	053° 18' 30.32"	039° 30' 50.57"	Картометрический метод	5.00	–
4352	496631.33	1318809.80	053° 18' 30.02"	039° 30' 50.02"	Картометрический метод	5.00	–
4353	496628.18	1318802.26	053° 18' 29.92"	039° 30' 49.61"	Картометрический метод	5.00	–
4354	496625.53	1318799.47	053° 18' 29.83"	039° 30' 49.46"	Картометрический метод	5.00	–
4355	496619.91	1318797.00	053° 18' 29.65"	039° 30' 49.32"	Картометрический метод	5.00	–
4356	496616.51	1318794.63	053° 18' 29.54"	039° 30' 49.19"	Картометрический метод	5.00	–
4357	496616.10	1318792.36	053° 18' 29.53"	039° 30' 49.06"	Картометрический метод	5.00	–
4358	496615.64	1318789.78	053° 18' 29.52"	039° 30' 48.92"	Картометрический метод	5.00	–
4359	496612.61	1318788.15	053° 18' 29.42"	039° 30' 48.83"	Картометрический метод	5.00	–
4360	496609.45	1318788.11	053° 18' 29.32"	039° 30' 48.83"	Картометрический метод	5.00	–
4361	496607.24	1318786.90	053° 18' 29.25"	039° 30' 48.76"	Картометрический метод	5.00	–
4362	496606.20	1318784.90	053° 18' 29.22"	039° 30' 48.65"	Картометрический метод	5.00	–
4363	496606.35	1318781.69	053° 18' 29.22"	039° 30' 48.48"	Картометрический метод	5.00	–
4364	496606.92	1318774.64	053° 18' 29.24"	039° 30' 48.10"	Картометрический метод	5.00	–
4365	496606.21	1318770.60	053° 18' 29.22"	039° 30' 47.88"	Картометрический метод	5.00	–
4366	496601.89	1318766.85	053° 18' 29.09"	039° 30' 47.68"	Картометрический метод	5.00	–
4367	496596.72	1318760.23	053° 18' 28.92"	039° 30' 47.31"	Картометрический метод	5.00	–
4368	496594.24	1318758.81	053° 18' 28.84"	039° 30' 47.24"	Картометрический метод	5.00	–
4369	496585.24	1318758.82	053° 18' 28.55"	039° 30' 47.23"	Картометрический метод	5.00	–
4370	496582.44	1318758.45	053° 18' 28.46"	039° 30' 47.21"	Картометрический метод	5.00	–
4371	496578.57	1318755.42	053° 18' 28.34"	039° 30' 47.04"	Картометрический метод	5.00	–
4372	496570.20	1318748.80	053° 18' 28.07"	039° 30' 46.68"	Картометрический метод	5.00	–
4373	496564.61	1318747.79	053° 18' 27.89"	039° 30' 46.62"	Картометрический метод	5.00	–
4374	496561.76	1318748.93	053° 18' 27.80"	039° 30' 46.68"	Картометрический метод	5.00	–
4375	496561.05	1318748.71	053° 18' 27.77"	039° 30' 46.66"	Картометрический метод	5.00	–
4376	496557.23	1318745.09	053° 18' 27.65"	039° 30' 46.47"	Картометрический метод	5.00	–
4377	496550.04	1318737.91	053° 18' 27.42"	039° 30' 46.07"	Картометрический метод	5.00	–
4378	496539.54	1318730.59	053° 18' 27.09"	039° 30' 45.67"	Картометрический метод	5.00	–
4379	496526.62	1318724.73	053° 18' 26.67"	039° 30' 45.34"	Картометрический метод	5.00	–

4380	496521.05	1318719.61	053° 18' 26.49"	039° 30' 45.06"	Картометрический метод	5.00	–
4381	496513.00	1318709.16	053° 18' 26.24"	039° 30' 44.49"	Картометрический метод	5.00	–
4382	496504.35	1318693.72	053° 18' 25.96"	039° 30' 43.65"	Картометрический метод	5.00	–
4383	496503.18	1318691.57	053° 18' 25.93"	039° 30' 43.53"	Картометрический метод	5.00	–
4384	496502.21	1318686.34	053° 18' 25.90"	039° 30' 43.25"	Картометрический метод	5.00	–
4385	496498.53	1318677.23	053° 18' 25.78"	039° 30' 42.76"	Картометрический метод	5.00	–
4386	496494.08	1318665.42	053° 18' 25.65"	039° 30' 42.12"	Картометрический метод	5.00	–
4387	496489.24	1318649.92	053° 18' 25.50"	039° 30' 41.27"	Картометрический метод	5.00	–
4388	496478.97	1318621.06	053° 18' 25.18"	039° 30' 39.71"	Картометрический метод	5.00	–
4389	496477.81	1318612.15	053° 18' 25.14"	039° 30' 39.23"	Картометрический метод	5.00	–
4390	496475.10	1318585.81	053° 18' 25.07"	039° 30' 37.80"	Картометрический метод	5.00	–
4391	496473.16	1318574.00	053° 18' 25.01"	039° 30' 37.16"	Картометрический метод	5.00	–
4392	496469.87	1318562.38	053° 18' 24.91"	039° 30' 36.53"	Картометрический метод	5.00	–
4393	496464.64	1318544.36	053° 18' 24.75"	039° 30' 35.56"	Картометрический метод	5.00	–
4394	496448.56	1318505.05	053° 18' 24.25"	039° 30' 33.42"	Картометрический метод	5.00	–
4395	496441.01	1318490.71	053° 18' 24.01"	039° 30' 32.64"	Картометрический метод	5.00	–
4396	496423.96	1318460.89	053° 18' 23.47"	039° 30' 31.02"	Картометрический метод	5.00	–
4397	496413.70	1318436.67	053° 18' 23.15"	039° 30' 29.70"	Картометрический метод	5.00	–
4398	496396.27	1318411.88	053° 18' 22.60"	039° 30' 28.35"	Картометрический метод	5.00	–
4399	496380.00	1318390.58	053° 18' 22.08"	039° 30' 27.19"	Картометрический метод	5.00	–
4400	496361.40	1318361.33	053° 18' 21.50"	039° 30' 25.59"	Картометрический метод	5.00	–
4401	496348.81	1318344.09	053° 18' 21.10"	039° 30' 24.65"	Картометрический метод	5.00	–
4402	496340.31	1318328.55	053° 18' 20.83"	039° 30' 23.81"	Картометрический метод	5.00	–
4403	496328.29	1318292.25	053° 18' 20.46"	039° 30' 21.84"	Картометрический метод	5.00	–
4404	496325.56	1318275.37	053° 18' 20.38"	039° 30' 20.92"	Картометрический метод	5.00	–
4405	496322.51	1318256.55	053° 18' 20.29"	039° 30' 19.91"	Картометрический метод	5.00	–
4406	496316.94	1318218.93	053° 18' 20.12"	039° 30' 17.87"	Картометрический метод	5.00	–
4407	496302.34	1318176.80	053° 18' 19.67"	039° 30' 15.58"	Картометрический метод	5.00	–
4408	496292.00	1318158.55	053° 18' 19.34"	039° 30' 14.59"	Картометрический метод	5.00	–
4409	496273.75	1318146.41	053° 18' 18.76"	039° 30' 13.92"	Картометрический метод	5.00	–
4410	496255.67	1318145.20	053° 18' 18.18"	039° 30' 13.84"	Картометрический метод	5.00	–
4411	496233.91	1318151.77	053° 18' 17.47"	039° 30' 14.18"	Картометрический метод	5.00	–
4412	496181.98	1318181.17	053° 18' 15.78"	039° 30' 15.73"	Картометрический метод	5.00	–
4413	496170.66	1318189.41	053° 18' 15.41"	039° 30' 16.16"	Картометрический метод	5.00	–
4414	496158.86	1318198.02	053° 18' 15.02"	039° 30' 16.62"	Картометрический метод	5.00	–
4415	496150.14	1318205.80	053° 18' 14.73"	039° 30' 17.03"	Картометрический метод	5.00	–
4416	496145.03	1318216.03	053° 18' 14.56"	039° 30' 17.58"	Картометрический метод	5.00	–
4417	496135.04	1318229.28	053° 18' 14.24"	039° 30' 18.29"	Картометрический метод	5.00	–

4418	496121.51	1318237.95	053° 18' 13.79"	039° 30' 18.75"	Картометрический метод	5.00	–
4419	496098.75	1318240.33	053° 18' 13.06"	039° 30' 18.86"	Картометрический метод	5.00	–
4420	496083.47	1318242.13	053° 18' 12.56"	039° 30' 18.94"	Картометрический метод	5.00	–
4421	496075.45	1318243.30	053° 18' 12.30"	039° 30' 19.00"	Картометрический метод	5.00	–
4422	496065.55	1318242.81	053° 18' 11.98"	039° 30' 18.96"	Картометрический метод	5.00	–
4423	496058.96	1318240.04	053° 18' 11.77"	039° 30' 18.81"	Картометрический метод	5.00	–
4424	496051.71	1318239.10	053° 18' 11.54"	039° 30' 18.75"	Картометрический метод	5.00	–
4425	496043.86	1318241.50	053° 18' 11.28"	039° 30' 18.88"	Картометрический метод	5.00	–
4426	496033.84	1318244.92	053° 18' 10.96"	039° 30' 19.05"	Картометрический метод	5.00	–
4427	496021.40	1318248.80	053° 18' 10.55"	039° 30' 19.25"	Картометрический метод	5.00	–
4428	496011.66	1318251.49	053° 18' 10.23"	039° 30' 19.39"	Картометрический метод	5.00	–
4429	496002.24	1318252.97	053° 18' 09.93"	039° 30' 19.46"	Картометрический метод	5.00	–
4430	495991.24	1318253.42	053° 18' 09.57"	039° 30' 19.48"	Картометрический метод	5.00	–
4431	495985.21	1318252.75	053° 18' 09.38"	039° 30' 19.44"	Картометрический метод	5.00	–
4432	495974.19	1318250.41	053° 18' 09.02"	039° 30' 19.30"	Картометрический метод	5.00	–
4433	495967.96	1318246.15	053° 18' 08.82"	039° 30' 19.07"	Картометрический метод	5.00	–
4434	495963.34	1318242.39	053° 18' 08.68"	039° 30' 18.86"	Картометрический метод	5.00	–
4435	495959.92	1318235.97	053° 18' 08.57"	039° 30' 18.51"	Картометрический метод	5.00	–
4436	495959.05	1318232.81	053° 18' 08.54"	039° 30' 18.34"	Картометрический метод	5.00	–
4437	495957.24	1318228.10	053° 18' 08.49"	039° 30' 18.09"	Картометрический метод	5.00	–
4438	495955.39	1318226.13	053° 18' 08.43"	039° 30' 17.98"	Картометрический метод	5.00	–
4439	495952.78	1318224.37	053° 18' 08.34"	039° 30' 17.88"	Картометрический метод	5.00	–
4440	495951.17	1318221.81	053° 18' 08.29"	039° 30' 17.74"	Картометрический метод	5.00	–
4441	495949.68	1318220.50	053° 18' 08.24"	039° 30' 17.67"	Картометрический метод	5.00	–
4442	495946.79	1318219.25	053° 18' 08.15"	039° 30' 17.60"	Картометрический метод	5.00	–
4443	495944.49	1318216.41	053° 18' 08.08"	039° 30' 17.45"	Картометрический метод	5.00	–
4444	495942.06	1318212.09	053° 18' 08.00"	039° 30' 17.21"	Картометрический метод	5.00	–
4445	495939.60	1318209.58	053° 18' 07.92"	039° 30' 17.07"	Картометрический метод	5.00	–
4446	495935.46	1318207.55	053° 18' 07.79"	039° 30' 16.96"	Картометрический метод	5.00	–
4447	495930.65	1318205.04	053° 18' 07.64"	039° 30' 16.82"	Картометрический метод	5.00	–
4448	495928.17	1318203.15	053° 18' 07.56"	039° 30' 16.72"	Картометрический метод	5.00	–
4449	495927.48	1318200.87	053° 18' 07.54"	039° 30' 16.59"	Картометрический метод	5.00	–
4450	495926.05	1318198.12	053° 18' 07.49"	039° 30' 16.44"	Картометрический метод	5.00	–
4451	495922.68	1318192.11	053° 18' 07.38"	039° 30' 16.12"	Картометрический метод	5.00	–
4452	495921.51	1318187.17	053° 18' 07.35"	039° 30' 15.85"	Картометрический метод	5.00	–
4453	495921.27	1318181.47	053° 18' 07.34"	039° 30' 15.54"	Картометрический метод	5.00	–
4454	495919.82	1318171.07	053° 18' 07.30"	039° 30' 14.98"	Картометрический метод	5.00	–
4455	495918.02	1318158.80	053° 18' 07.25"	039° 30' 14.31"	Картометрический метод	5.00	–

4456	495915.61	1318147.12	053° 18' 07.18"	039° 30' 13.68"	Картометрический метод	5.00	–
4457	495912.61	1318137.70	053° 18' 07.08"	039° 30' 13.17"	Картометрический метод	5.00	–
4458	495910.60	1318134.53	053° 18' 07.02"	039° 30' 13.00"	Картометрический метод	5.00	–
4459	495907.28	1318132.75	053° 18' 06.91"	039° 30' 12.90"	Картометрический метод	5.00	–
4460	495902.88	1318132.51	053° 18' 06.77"	039° 30' 12.88"	Картометрический метод	5.00	–
4461	495899.07	1318132.51	053° 18' 06.65"	039° 30' 12.88"	Картометрический метод	5.00	–
4462	495894.97	1318132.38	053° 18' 06.52"	039° 30' 12.87"	Картометрический метод	5.00	–
4463	495893.58	1318131.95	053° 18' 06.47"	039° 30' 12.85"	Картометрический метод	5.00	–
4464	495892.87	1318130.64	053° 18' 06.45"	039° 30' 12.78"	Картометрический метод	5.00	–
4465	495889.74	1318127.16	053° 18' 06.35"	039° 30' 12.59"	Картометрический метод	5.00	–
4466	495888.38	1318126.26	053° 18' 06.31"	039° 30' 12.54"	Картометрический метод	5.00	–
4467	495884.13	1318125.63	053° 18' 06.17"	039° 30' 12.50"	Картометрический метод	5.00	–
4468	495882.93	1318123.82	053° 18' 06.13"	039° 30' 12.40"	Картометрический метод	5.00	–
4469	495879.15	1318118.41	053° 18' 06.01"	039° 30' 12.10"	Картометрический метод	5.00	–
4470	495873.80	1318113.82	053° 18' 05.84"	039° 30' 11.85"	Картометрический метод	5.00	–
4471	495874.05	1318108.83	053° 18' 05.85"	039° 30' 11.58"	Картометрический метод	5.00	–
4472	495873.73	1318103.44	053° 18' 05.84"	039° 30' 11.29"	Картометрический метод	5.00	–
4473	495872.97	1318098.90	053° 18' 05.82"	039° 30' 11.05"	Картометрический метод	5.00	–
4474	495873.28	1318096.21	053° 18' 05.83"	039° 30' 10.90"	Картометрический метод	5.00	–
4475	495875.15	1318093.60	053° 18' 05.89"	039° 30' 10.76"	Картометрический метод	5.00	–
4476	495877.88	1318088.71	053° 18' 05.98"	039° 30' 10.50"	Картометрический метод	5.00	–
4477	495877.54	1318085.92	053° 18' 05.97"	039° 30' 10.35"	Картометрический метод	5.00	–
4478	495875.99	1318083.61	053° 18' 05.92"	039° 30' 10.22"	Картометрический метод	5.00	–
4479	495875.69	1318078.48	053° 18' 05.92"	039° 30' 09.95"	Картометрический метод	5.00	–
4480	495876.86	1318074.26	053° 18' 05.96"	039° 30' 09.72"	Картометрический метод	5.00	–
4481	495880.56	1318068.44	053° 18' 06.08"	039° 30' 09.41"	Картометрический метод	5.00	–
4482	495881.31	1318066.15	053° 18' 06.10"	039° 30' 09.28"	Картометрический метод	5.00	–
4483	495881.10	1318062.31	053° 18' 06.10"	039° 30' 09.08"	Картометрический метод	5.00	–
4484	495881.95	1318059.45	053° 18' 06.13"	039° 30' 08.92"	Картометрический метод	5.00	–
4485	495881.60	1318055.80	053° 18' 06.12"	039° 30' 08.73"	Картометрический метод	5.00	–
4486	495879.82	1318048.01	053° 18' 06.06"	039° 30' 08.30"	Картометрический метод	5.00	–
4487	495881.24	1318047.84	053° 18' 06.11"	039° 30' 08.30"	Картометрический метод	5.00	–
4488	495883.37	1318046.29	053° 18' 06.18"	039° 30' 08.21"	Картометрический метод	5.00	–
4489	495885.31	1318043.97	053° 18' 06.24"	039° 30' 08.09"	Картометрический метод	5.00	–
4490	495886.86	1318040.87	053° 18' 06.30"	039° 30' 07.92"	Картометрический метод	5.00	–
4491	495888.60	1318036.41	053° 18' 06.35"	039° 30' 07.68"	Картометрический метод	5.00	–
4492	495890.54	1318033.51	053° 18' 06.42"	039° 30' 07.53"	Картометрический метод	5.00	–
4493	495892.67	1318032.93	053° 18' 06.49"	039° 30' 07.50"	Картометрический метод	5.00	–

4494	495894.03	1318034.67	053° 18' 06.53"	039° 30' 07.59"	Картометрический метод	5.00	–
4495	495895.57	1318040.09	053° 18' 06.58"	039° 30' 07.89"	Картометрический метод	5.00	–
4496	495896.93	1318044.74	053° 18' 06.62"	039° 30' 08.14"	Картометрический метод	5.00	–
4497	495898.48	1318049.58	053° 18' 06.67"	039° 30' 08.40"	Картометрический метод	5.00	–
4498	495900.03	1318053.65	053° 18' 06.72"	039° 30' 08.62"	Картометрический метод	5.00	–
4499	495901.97	1318056.94	053° 18' 06.78"	039° 30' 08.80"	Картометрический метод	5.00	–
4500	495903.52	1318057.91	053° 18' 06.83"	039° 30' 08.86"	Картометрический метод	5.00	–
4501	495904.68	1318057.33	053° 18' 06.86"	039° 30' 08.83"	Картометрический метод	5.00	–
4502	495906.23	1318054.23	053° 18' 06.92"	039° 30' 08.66"	Картометрический метод	5.00	–
4503	495907.20	1318049.39	053° 18' 06.95"	039° 30' 08.40"	Картометрический метод	5.00	–
4504	495907.20	1318041.64	053° 18' 06.95"	039° 30' 07.98"	Картометрический метод	5.00	–
4505	495906.61	1318033.70	053° 18' 06.94"	039° 30' 07.55"	Картометрический метод	5.00	–
4506	495905.45	1318021.31	053° 18' 06.91"	039° 30' 06.88"	Картометрический метод	5.00	–
4507	495903.32	1318006.39	053° 18' 06.84"	039° 30' 06.08"	Картометрический метод	5.00	–
4508	495898.87	1317984.51	053° 18' 06.71"	039° 30' 04.89"	Картометрический метод	5.00	–
4509	495894.99	1317969.59	053° 18' 06.59"	039° 30' 04.08"	Картометрический метод	5.00	–
4510	495890.15	1317954.29	053° 18' 06.44"	039° 30' 03.25"	Картометрический метод	5.00	–
4511	495885.89	1317938.21	053° 18' 06.31"	039° 30' 02.38"	Картометрический метод	5.00	–
4512	495880.47	1317922.14	053° 18' 06.14"	039° 30' 01.51"	Картометрический метод	5.00	–
4513	495878.14	1317912.26	053° 18' 06.07"	039° 30' 00.97"	Картометрический метод	5.00	–
4514	495875.63	1317902.00	053° 18' 06.00"	039° 30' 00.42"	Картометрический метод	5.00	–
4515	495874.08	1317885.92	053° 18' 05.95"	039° 29' 59.55"	Картометрический метод	5.00	–
4516	495873.88	1317873.33	053° 18' 05.95"	039° 29' 58.87"	Картометрический метод	5.00	–
4517	495874.46	1317861.13	053° 18' 05.98"	039° 29' 58.21"	Картометрический метод	5.00	–
4518	495880.08	1317830.33	053° 18' 06.17"	039° 29' 56.55"	Картометрический метод	5.00	–
4519	495882.40	1317808.83	053° 18' 06.26"	039° 29' 55.39"	Картометрический метод	5.00	–
4520	495884.73	1317788.11	053° 18' 06.34"	039° 29' 54.28"	Картометрический метод	5.00	–
4521	495885.50	1317777.07	053° 18' 06.37"	039° 29' 53.68"	Картометрический метод	5.00	–
4522	495884.53	1317767.19	053° 18' 06.35"	039° 29' 53.15"	Картометрический метод	5.00	–
4523	495882.79	1317752.28	053° 18' 06.30"	039° 29' 52.34"	Картометрический метод	5.00	–
4524	495881.44	1317738.91	053° 18' 06.26"	039° 29' 51.62"	Картометрический метод	5.00	–
4525	495883.95	1317720.51	053° 18' 06.35"	039° 29' 50.63"	Картометрический метод	5.00	–
4526	495886.47	1317708.89	053° 18' 06.44"	039° 29' 50.00"	Картометрический метод	5.00	–
4527	495889.76	1317696.49	053° 18' 06.55"	039° 29' 49.33"	Картометрический метод	5.00	–
4528	495898.29	1317675.38	053° 18' 06.83"	039° 29' 48.20"	Картометрический метод	5.00	–
4529	495900.04	1317670.20	053° 18' 06.89"	039° 29' 47.92"	Картометрический метод	5.00	–
4530	495909.91	1317667.05	053° 18' 07.21"	039° 29' 47.76"	Картометрический метод	5.00	–
4531	495921.72	1317661.44	053° 18' 07.60"	039° 29' 47.47"	Картометрический метод	5.00	–

4532	495927.53	1317657.66	053° 18' 07.79"	039° 29' 47.27"	Картометрический метод	5.00	–
4533	495931.70	1317653.30	053° 18' 07.92"	039° 29' 47.03"	Картометрический метод	5.00	–
4534	495936.15	1317647.11	053° 18' 08.07"	039° 29' 46.70"	Картометрический метод	5.00	–
4535	495937.99	1317639.84	053° 18' 08.13"	039° 29' 46.31"	Картометрический метод	5.00	–
4536	495938.28	1317634.81	053° 18' 08.15"	039° 29' 46.04"	Картометрический метод	5.00	–
4537	495937.70	1317630.64	053° 18' 08.13"	039° 29' 45.81"	Картометрический метод	5.00	–
4538	495936.64	1317623.38	053° 18' 08.10"	039° 29' 45.42"	Картометрический метод	5.00	–
4539	495936.54	1317618.92	053° 18' 08.10"	039° 29' 45.18"	Картометрический метод	5.00	–
4540	495937.12	1317612.34	053° 18' 08.12"	039° 29' 44.83"	Картометрический метод	5.00	–
4541	495938.67	1317604.59	053° 18' 08.17"	039° 29' 44.41"	Картометрический метод	5.00	–
4542	495938.57	1317599.46	053° 18' 08.17"	039° 29' 44.13"	Картометрический метод	5.00	–
4543	495935.28	1317592.29	053° 18' 08.07"	039° 29' 43.74"	Картометрический метод	5.00	–
4544	495926.66	1317575.15	053° 18' 07.80"	039° 29' 42.81"	Картометрический метод	5.00	–
4545	495921.72	1317563.92	053° 18' 07.64"	039° 29' 42.20"	Картометрический метод	5.00	–
4546	495915.91	1317538.83	053° 18' 07.47"	039° 29' 40.84"	Картометрический метод	5.00	–
4547	495911.46	1317520.24	053° 18' 07.33"	039° 29' 39.83"	Картометрический метод	5.00	–
4548	495909.91	1317510.17	053° 18' 07.28"	039° 29' 39.29"	Картометрический метод	5.00	–
4549	495907.39	1317502.62	053° 18' 07.21"	039° 29' 38.88"	Картометрический метод	5.00	–
4550	495903.13	1317499.71	053° 18' 07.07"	039° 29' 38.72"	Картометрический метод	5.00	–
4551	495897.71	1317497.19	053° 18' 06.90"	039° 29' 38.58"	Картометрический метод	5.00	–
4552	495892.09	1317493.90	053° 18' 06.72"	039° 29' 38.40"	Картометрический метод	5.00	–
4553	495882.21	1317485.96	053° 18' 06.40"	039° 29' 37.96"	Картометрический метод	5.00	–
4554	495874.08	1317478.40	053° 18' 06.14"	039° 29' 37.55"	Картометрический метод	5.00	–
4555	495866.33	1317472.40	053° 18' 05.89"	039° 29' 37.22"	Картометрический метод	5.00	–
4556	495861.87	1317468.14	053° 18' 05.75"	039° 29' 36.98"	Картометрический метод	5.00	–
4557	495855.29	1317460.39	053° 18' 05.54"	039° 29' 36.56"	Картометрический метод	5.00	–
4558	495849.09	1317446.25	053° 18' 05.35"	039° 29' 35.79"	Картометрический метод	5.00	–
4559	495842.89	1317429.60	053° 18' 05.15"	039° 29' 34.89"	Картометрический метод	5.00	–
4560	495838.63	1317418.36	053° 18' 05.02"	039° 29' 34.28"	Картометрический метод	5.00	–
4561	495829.33	1317401.32	053° 18' 04.73"	039° 29' 33.35"	Картометрический метод	5.00	–
4562	495821.39	1317385.05	053° 18' 04.48"	039° 29' 32.47"	Картометрический метод	5.00	–
4563	495816.16	1317374.01	053° 18' 04.32"	039° 29' 31.87"	Картометрический метод	5.00	–
4564	495807.45	1317360.84	053° 18' 04.04"	039° 29' 31.15"	Картометрический метод	5.00	–
4565	495791.76	1317342.44	053° 18' 03.54"	039° 29' 30.14"	Картометрический метод	5.00	–
4566	495756.12	1317306.22	053° 18' 02.40"	039° 29' 28.16"	Картометрический метод	5.00	–
4567	495736.75	1317288.40	053° 18' 01.79"	039° 29' 27.18"	Картометрический метод	5.00	–
4568	495707.31	1317264.67	053° 18' 00.84"	039° 29' 25.88"	Картометрический метод	5.00	–
4569	495695.59	1317256.44	053° 18' 00.47"	039° 29' 25.43"	Картометрический метод	5.00	–

4570	495674.19	1317240.27	053° 17' 59.78"	039° 29' 24.54"	Картометрический метод	5.00	–
4571	495660.63	1317231.75	053° 17' 59.35"	039° 29' 24.07"	Картометрический метод	5.00	–
4572	495648.92	1317224.87	053° 17' 58.97"	039° 29' 23.69"	Картометрический метод	5.00	–
4573	495644.85	1317222.26	053° 17' 58.84"	039° 29' 23.54"	Картометрический метод	5.00	–
4574	495642.43	1317220.03	053° 17' 58.77"	039° 29' 23.42"	Картометрический метод	5.00	–
4575	495639.91	1317216.15	053° 17' 58.69"	039° 29' 23.21"	Картометрический метод	5.00	–
4576	495637.97	1317212.86	053° 17' 58.63"	039° 29' 23.03"	Картометрический метод	5.00	–
4577	495635.07	1317208.70	053° 17' 58.53"	039° 29' 22.80"	Картометрический метод	5.00	–
4578	495627.51	1317199.11	053° 17' 58.29"	039° 29' 22.28"	Картометрический метод	5.00	–
4579	495612.21	1317181.68	053° 17' 57.81"	039° 29' 21.33"	Картометрический метод	5.00	–
4580	495600.40	1317171.03	053° 17' 57.43"	039° 29' 20.74"	Картометрический метод	5.00	–
4581	495584.13	1317157.85	053° 17' 56.91"	039° 29' 20.02"	Картометрический метод	5.00	–
4582	495571.93	1317142.55	053° 17' 56.52"	039° 29' 19.18"	Картометрический метод	5.00	–
4583	495564.76	1317133.84	053° 17' 56.29"	039° 29' 18.71"	Картометрический метод	5.00	–
4584	495561.08	1317128.41	053° 17' 56.18"	039° 29' 18.41"	Картометрический метод	5.00	–
4585	495556.04	1317119.50	053° 17' 56.02"	039° 29' 17.93"	Картометрический метод	5.00	–
4586	495551.59	1317111.18	053° 17' 55.88"	039° 29' 17.48"	Картометрический метод	5.00	–
4587	495543.26	1317105.56	053° 17' 55.61"	039° 29' 17.17"	Картометрический метод	5.00	–
4588	495535.90	1317103.04	053° 17' 55.37"	039° 29' 17.02"	Картометрический метод	5.00	–
4589	495533.19	1317102.07	053° 17' 55.29"	039° 29' 16.97"	Картометрический метод	5.00	–
4590	495531.10	1317102.03	053° 17' 55.22"	039° 29' 16.97"	Картометрический метод	5.00	–
4591	495525.15	1317104.64	053° 17' 55.03"	039° 29' 17.10"	Картометрический метод	5.00	–
4592	495519.91	1317109.62	053° 17' 54.85"	039° 29' 17.37"	Картометрический метод	5.00	–
4593	495517.31	1317111.41	053° 17' 54.77"	039° 29' 17.46"	Картометрический метод	5.00	–
4594	495514.94	1317111.83	053° 17' 54.69"	039° 29' 17.48"	Картометрический метод	5.00	–
4595	495513.80	1317111.45	053° 17' 54.66"	039° 29' 17.46"	Картометрический метод	5.00	–
4596	495512.56	1317109.38	053° 17' 54.62"	039° 29' 17.35"	Картометрический метод	5.00	–
4597	495511.28	1317105.50	053° 17' 54.58"	039° 29' 17.14"	Картометрический метод	5.00	–
4598	495508.61	1317101.78	053° 17' 54.49"	039° 29' 16.94"	Картометрический метод	5.00	–
4599	495503.58	1317097.72	053° 17' 54.33"	039° 29' 16.71"	Картометрический метод	5.00	–
4600	495499.15	1317096.59	053° 17' 54.19"	039° 29' 16.65"	Картометрический метод	5.00	–
4601	495495.49	1317098.60	053° 17' 54.07"	039° 29' 16.75"	Картометрический метод	5.00	–
4602	495492.20	1317103.48	053° 17' 53.96"	039° 29' 17.01"	Картометрический метод	5.00	–
4603	495488.58	1317108.82	053° 17' 53.84"	039° 29' 17.30"	Картометрический метод	5.00	–
4604	495484.64	1317113.66	053° 17' 53.71"	039° 29' 17.56"	Картометрический метод	5.00	–
4605	495481.78	1317115.17	053° 17' 53.62"	039° 29' 17.64"	Картометрический метод	5.00	–
4606	495475.36	1317114.99	053° 17' 53.41"	039° 29' 17.62"	Картометрический метод	5.00	–
4607	495463.61	1317114.45	053° 17' 53.03"	039° 29' 17.59"	Картометрический метод	5.00	–

4608	495454.26	1317116.65	053° 17' 52.73"	039° 29' 17.70"	Картометрический метод	5.00	–
4609	495451.71	1317118.55	053° 17' 52.64"	039° 29' 17.80"	Картометрический метод	5.00	–
4610	495449.57	1317121.27	053° 17' 52.57"	039° 29' 17.94"	Картометрический метод	5.00	–
4611	495448.02	1317122.82	053° 17' 52.52"	039° 29' 18.02"	Картометрический метод	5.00	–
4612	495445.63	1317123.07	053° 17' 52.45"	039° 29' 18.04"	Картометрический метод	5.00	–
4613	495444.07	1317122.29	053° 17' 52.40"	039° 29' 17.99"	Картометрический метод	5.00	–
4614	495439.60	1317118.24	053° 17' 52.25"	039° 29' 17.77"	Картометрический метод	5.00	–
4615	495434.84	1317115.45	053° 17' 52.10"	039° 29' 17.62"	Картометрический метод	5.00	–
4616	495426.40	1317110.60	053° 17' 51.83"	039° 29' 17.35"	Картометрический метод	5.00	–
4617	495422.20	1317109.70	053° 17' 51.69"	039° 29' 17.30"	Картометрический метод	5.00	–
4618	495419.43	1317112.08	053° 17' 51.60"	039° 29' 17.42"	Картометрический метод	5.00	–
4619	495417.97	1317114.98	053° 17' 51.55"	039° 29' 17.58"	Картометрический метод	5.00	–
4620	495416.75	1317116.08	053° 17' 51.51"	039° 29' 17.64"	Картометрический метод	5.00	–
4621	495415.33	1317116.14	053° 17' 51.47"	039° 29' 17.64"	Картометрический метод	5.00	–
4622	495411.37	1317115.70	053° 17' 51.34"	039° 29' 17.61"	Картометрический метод	5.00	–
4623	495408.68	1317116.39	053° 17' 51.25"	039° 29' 17.65"	Картометрический метод	5.00	–
4624	495405.61	1317115.81	053° 17' 51.15"	039° 29' 17.61"	Картометрический метод	5.00	–
4625	495396.09	1317113.20	053° 17' 50.85"	039° 29' 17.47"	Картометрический метод	5.00	–
4626	495392.96	1317111.29	053° 17' 50.75"	039° 29' 17.36"	Картометрический метод	5.00	–
4627	495391.25	1317109.87	053° 17' 50.69"	039° 29' 17.28"	Картометрический метод	5.00	–
4628	495391.03	1317109.31	053° 17' 50.69"	039° 29' 17.25"	Картометрический метод	5.00	–
4629	495390.73	1317107.68	053° 17' 50.68"	039° 29' 17.16"	Картометрический метод	5.00	–
4630	495388.54	1317105.70	053° 17' 50.61"	039° 29' 17.06"	Картометрический метод	5.00	–
4631	495385.19	1317104.64	053° 17' 50.50"	039° 29' 17.00"	Картометрический метод	5.00	–
4632	495381.92	1317104.65	053° 17' 50.39"	039° 29' 16.99"	Картометрический метод	5.00	–
4633	495377.46	1317106.27	053° 17' 50.25"	039° 29' 17.08"	Картометрический метод	5.00	–
4634	495375.50	1317105.73	053° 17' 50.19"	039° 29' 17.05"	Картометрический метод	5.00	–
4635	495370.48	1317099.85	053° 17' 50.03"	039° 29' 16.73"	Картометрический метод	5.00	–
4636	495365.32	1317097.16	053° 17' 49.86"	039° 29' 16.58"	Картометрический метод	5.00	–
4637	495360.89	1317095.12	053° 17' 49.72"	039° 29' 16.46"	Картометрический метод	5.00	–
4638	495354.87	1317090.43	053° 17' 49.53"	039° 29' 16.21"	Картометрический метод	5.00	–
4639	495343.76	1317085.00	053° 17' 49.17"	039° 29' 15.90"	Картометрический метод	5.00	–
4640	495339.97	1317084.80	053° 17' 49.05"	039° 29' 15.89"	Картометрический метод	5.00	–
4641	495334.96	1317087.10	053° 17' 48.88"	039° 29' 16.01"	Картометрический метод	5.00	–
4642	495330.78	1317089.74	053° 17' 48.75"	039° 29' 16.15"	Картометрический метод	5.00	–
4643	495328.02	1317090.35	053° 17' 48.66"	039° 29' 16.18"	Картометрический метод	5.00	–
4644	495326.78	1317090.14	053° 17' 48.62"	039° 29' 16.17"	Картометрический метод	5.00	–
4645	495326.04	1317089.31	053° 17' 48.59"	039° 29' 16.12"	Картометрический метод	5.00	–

4646	495325.57	1317087.29	053° 17' 48.58"	039° 29' 16.01"	Картометрический метод	5.00	–
4647	495319.08	1317071.58	053° 17' 48.38"	039° 29' 15.16"	Картометрический метод	5.00	–
4648	495317.81	1317068.57	053° 17' 48.34"	039° 29' 15.00"	Картометрический метод	5.00	–
4649	495316.65	1317063.34	053° 17' 48.30"	039° 29' 14.71"	Картометрический метод	5.00	–
4650	495313.16	1317058.30	053° 17' 48.19"	039° 29' 14.44"	Картометрический метод	5.00	–
4651	495308.13	1317053.26	053° 17' 48.03"	039° 29' 14.16"	Картометрический метод	5.00	–
4652	495294.37	1317038.35	053° 17' 47.59"	039° 29' 13.35"	Картометрический метод	5.00	–
4653	495288.95	1317031.57	053° 17' 47.42"	039° 29' 12.98"	Картометрический метод	5.00	–
4654	495277.81	1317019.56	053° 17' 47.07"	039° 29' 12.32"	Картометрический метод	5.00	–
4655	495265.51	1317005.71	053° 17' 46.67"	039° 29' 11.56"	Картометрический метод	5.00	–
4656	495259.80	1316997.58	053° 17' 46.49"	039° 29' 11.12"	Картометрический метод	5.00	–
4657	495253.70	1316986.64	053° 17' 46.30"	039° 29' 10.53"	Картометрический метод	5.00	–
4658	495250.79	1316978.70	053° 17' 46.21"	039° 29' 10.09"	Картометрический метод	5.00	–
4659	495246.92	1316971.72	053° 17' 46.09"	039° 29' 09.72"	Картометрический метод	5.00	–
4660	495241.40	1316963.68	053° 17' 45.91"	039° 29' 09.28"	Картометрический метод	5.00	–
4661	495234.04	1316954.87	053° 17' 45.68"	039° 29' 08.80"	Картометрический метод	5.00	–
4662	495230.36	1316949.16	053° 17' 45.56"	039° 29' 08.48"	Картометрический метод	5.00	–
4663	495224.65	1316940.35	053° 17' 45.38"	039° 29' 08.00"	Картометрический метод	5.00	–
4664	495215.74	1316930.47	053° 17' 45.10"	039° 29' 07.46"	Картометрический метод	5.00	–
4665	495197.34	1316917.10	053° 17' 44.51"	039° 29' 06.73"	Картометрический метод	5.00	–
4666	495181.07	1316905.87	053° 17' 43.99"	039° 29' 06.11"	Картометрический метод	5.00	–
4667	495151.82	1316886.31	053° 17' 43.05"	039° 29' 05.03"	Картометрический метод	5.00	–
4668	495142.14	1316879.33	053° 17' 42.74"	039° 29' 04.65"	Картометрический метод	5.00	–
4669	495138.26	1316878.37	053° 17' 42.62"	039° 29' 04.59"	Картометрический метод	5.00	–
4670	495134.97	1316879.14	053° 17' 42.51"	039° 29' 04.63"	Картометрический метод	5.00	–
4671	495131.87	1316881.46	053° 17' 42.41"	039° 29' 04.76"	Картометрический метод	5.00	–
4672	495129.93	1316883.98	053° 17' 42.34"	039° 29' 04.89"	Картометрический метод	5.00	–
4673	495126.45	1316887.28	053° 17' 42.23"	039° 29' 05.07"	Картометрический метод	5.00	–
4674	495120.64	1316887.28	053° 17' 42.04"	039° 29' 05.06"	Картометрический метод	5.00	–
4675	495109.02	1316884.37	053° 17' 41.67"	039° 29' 04.90"	Картометрический метод	5.00	–
4676	495091.20	1316868.29	053° 17' 41.10"	039° 29' 04.01"	Картометрический метод	5.00	–
4677	495085.00	1316858.61	053° 17' 40.90"	039° 29' 03.49"	Картометрический метод	5.00	–
4678	495079.77	1316847.38	053° 17' 40.74"	039° 29' 02.88"	Картометрический метод	5.00	–
4679	495076.48	1316833.04	053° 17' 40.64"	039° 29' 02.10"	Картометрический метод	5.00	–
4680	495076.67	1316821.42	053° 17' 40.65"	039° 29' 01.47"	Картометрический метод	5.00	–
4681	495078.22	1316816.00	053° 17' 40.70"	039° 29' 01.18"	Картометрический метод	5.00	–
4682	495082.29	1316807.67	053° 17' 40.84"	039° 29' 00.74"	Картометрический метод	5.00	–
4683	495089.26	1316795.47	053° 17' 41.07"	039° 29' 00.08"	Картометрический метод	5.00	–

4684	495098.17	1316783.65	053° 17' 41.36"	039° 28' 59.45"	Картометрический метод	5.00	–
4685	495105.92	1316773.78	053° 17' 41.62"	039° 28' 58.92"	Картометрический метод	5.00	–
4686	495113.86	1316765.25	053° 17' 41.88"	039° 28' 58.47"	Картометрический метод	5.00	–
4687	495117.73	1316763.90	053° 17' 42.00"	039° 28' 58.40"	Картометрический метод	5.00	–
4688	495121.99	1316765.64	053° 17' 42.14"	039° 28' 58.50"	Картометрический метод	5.00	–
4689	495125.09	1316767.19	053° 17' 42.24"	039° 28' 58.58"	Картометрический метод	5.00	–
4690	495128.19	1316769.13	053° 17' 42.34"	039° 28' 58.69"	Картометрический метод	5.00	–
4691	495130.13	1316770.10	053° 17' 42.40"	039° 28' 58.74"	Картометрический метод	5.00	–
4692	495133.03	1316770.10	053° 17' 42.50"	039° 28' 58.75"	Картометрический метод	5.00	–
4693	495134.39	1316768.55	053° 17' 42.54"	039° 28' 58.66"	Картометрический метод	5.00	–
4694	495135.36	1316765.64	053° 17' 42.57"	039° 28' 58.51"	Картометрический метод	5.00	–
4695	495135.36	1316763.12	053° 17' 42.57"	039° 28' 58.37"	Картометрический метод	5.00	–
4696	495133.81	1316760.22	053° 17' 42.53"	039° 28' 58.21"	Картометрический метод	5.00	–
4697	495132.07	1316757.70	053° 17' 42.47"	039° 28' 58.08"	Картометрический метод	5.00	–
4698	495128.39	1316753.05	053° 17' 42.35"	039° 28' 57.82"	Картометрический метод	5.00	–
4699	495128.39	1316749.95	053° 17' 42.35"	039° 28' 57.65"	Картометрический метод	5.00	–
4700	495134.20	1316739.88	053° 17' 42.55"	039° 28' 57.11"	Картометрический метод	5.00	–
4701	495143.11	1316723.03	053° 17' 42.84"	039° 28' 56.21"	Картометрический метод	5.00	–
4702	495151.05	1316706.95	053° 17' 43.11"	039° 28' 55.35"	Картометрический метод	5.00	–
4703	495156.28	1316699.79	053° 17' 43.28"	039° 28' 54.97"	Картометрический метод	5.00	–
4704	495158.02	1316691.27	053° 17' 43.34"	039° 28' 54.51"	Картометрический метод	5.00	–
4705	495160.92	1316683.52	053° 17' 43.44"	039° 28' 54.09"	Картометрический метод	5.00	–
4706	495162.47	1316681.00	053° 17' 43.49"	039° 28' 53.96"	Картометрический метод	5.00	–
4707	495165.57	1316680.61	053° 17' 43.59"	039° 28' 53.94"	Картометрический метод	5.00	–
4708	495169.45	1316680.81	053° 17' 43.71"	039° 28' 53.95"	Картометрический метод	5.00	–
4709	495173.32	1316682.36	053° 17' 43.84"	039° 28' 54.04"	Картометрический метод	5.00	–
4710	495176.23	1316683.13	053° 17' 43.93"	039° 28' 54.08"	Картометрический метод	5.00	–
4711	495177.97	1316682.74	053° 17' 43.99"	039° 28' 54.06"	Картометрический метод	5.00	–
4712	495180.68	1316680.61	053° 17' 44.08"	039° 28' 53.95"	Картометрический метод	5.00	–
4713	495189.40	1316663.76	053° 17' 44.37"	039° 28' 53.05"	Картометрический метод	5.00	–
4714	495196.37	1316657.76	053° 17' 44.59"	039° 28' 52.73"	Картометрический метод	5.00	–
4715	495204.50	1316653.30	053° 17' 44.86"	039° 28' 52.49"	Картометрический метод	5.00	–
4716	495219.61	1316648.65	053° 17' 45.35"	039° 28' 52.25"	Картометрический метод	5.00	–
4717	495228.33	1316647.49	053° 17' 45.63"	039° 28' 52.20"	Картометрический метод	5.00	–
4718	495242.08	1316644.59	053° 17' 46.08"	039° 28' 52.05"	Картометрический метод	5.00	–
4719	495255.83	1316642.46	053° 17' 46.52"	039° 28' 51.95"	Картометрический метод	5.00	–
4720	495266.29	1316639.94	053° 17' 46.86"	039° 28' 51.82"	Картометрический метод	5.00	–
4721	495280.43	1316633.35	053° 17' 47.32"	039° 28' 51.47"	Картометрический метод	5.00	–

4722	495292.24	1316625.41	053° 17' 47.71"	039° 28' 51.05"	Картометрический метод	5.00	–
4723	495303.48	1316617.28	053° 17' 48.08"	039° 28' 50.62"	Картометрический метод	5.00	–
4724	495310.64	1316609.34	053° 17' 48.31"	039° 28' 50.20"	Картометрический метод	5.00	–
4725	495315.29	1316598.88	053° 17' 48.47"	039° 28' 49.64"	Картометрический метод	5.00	–
4726	495318.39	1316589.58	053° 17' 48.57"	039° 28' 49.14"	Картометрический метод	5.00	–
4727	495320.52	1316575.63	053° 17' 48.65"	039° 28' 48.39"	Картометрический метод	5.00	–
4728	495321.10	1316562.08	053° 17' 48.67"	039° 28' 47.66"	Картометрический метод	5.00	–
4729	495317.42	1316545.42	053° 17' 48.56"	039° 28' 46.76"	Картометрический метод	5.00	–
4730	495313.16	1316533.22	053° 17' 48.43"	039° 28' 46.09"	Картометрический метод	5.00	–
4731	495308.71	1316526.25	053° 17' 48.29"	039° 28' 45.71"	Картометрический метод	5.00	–
4732	495305.80	1316523.92	053° 17' 48.19"	039° 28' 45.59"	Картометрический метод	5.00	–
4733	495300.96	1316524.31	053° 17' 48.04"	039° 28' 45.60"	Картометрический метод	5.00	–
4734	495296.70	1316525.28	053° 17' 47.90"	039° 28' 45.65"	Картометрический метод	5.00	–
4735	495293.79	1316526.83	053° 17' 47.80"	039° 28' 45.73"	Картометрический метод	5.00	–
4736	495293.41	1316530.12	053° 17' 47.79"	039° 28' 45.91"	Картометрический метод	5.00	–
4737	495295.15	1316535.54	053° 17' 47.84"	039° 28' 46.21"	Картометрический метод	5.00	–
4738	495299.80	1316540.77	053° 17' 47.99"	039° 28' 46.49"	Картометрический метод	5.00	–
4739	495306.96	1316549.29	053° 17' 48.22"	039° 28' 46.96"	Картометрический метод	5.00	–
4740	495312.19	1316559.37	053° 17' 48.39"	039° 28' 47.50"	Картометрический метод	5.00	–
4741	495314.32	1316572.34	053° 17' 48.45"	039° 28' 48.21"	Картометрический метод	5.00	–
4742	495312.97	1316583.19	053° 17' 48.40"	039° 28' 48.79"	Картометрический метод	5.00	–
4743	495307.93	1316592.29	053° 17' 48.23"	039° 28' 49.28"	Картометрический метод	5.00	–
4744	495297.47	1316603.72	053° 17' 47.89"	039° 28' 49.89"	Картометрический метод	5.00	–
4745	495287.21	1316608.76	053° 17' 47.55"	039° 28' 50.15"	Картометрический метод	5.00	–
4746	495270.94	1316612.24	053° 17' 47.03"	039° 28' 50.33"	Картометрический метод	5.00	–
4747	495256.41	1316614.57	053° 17' 46.56"	039° 28' 50.44"	Картометрический метод	5.00	–
4748	495220.58	1316620.96	053° 17' 45.39"	039° 28' 50.76"	Картометрический метод	5.00	–
4749	495209.35	1316622.70	053° 17' 45.03"	039° 28' 50.85"	Картометрический метод	5.00	–
4750	495201.79	1316622.51	053° 17' 44.79"	039° 28' 50.83"	Картометрический метод	5.00	–
4751	495192.88	1316624.64	053° 17' 44.50"	039° 28' 50.94"	Картометрический метод	5.00	–
4752	495183.78	1316628.12	053° 17' 44.20"	039° 28' 51.12"	Картометрический метод	5.00	–
4753	495172.93	1316634.71	053° 17' 43.85"	039° 28' 51.47"	Картометрический метод	5.00	–
4754	495169.25	1316636.84	053° 17' 43.73"	039° 28' 51.58"	Картометрический метод	5.00	–
4755	495164.99	1316638.39	053° 17' 43.59"	039° 28' 51.66"	Картометрический метод	5.00	–
4756	495161.12	1316634.71	053° 17' 43.47"	039° 28' 51.46"	Картометрический метод	5.00	–
4757	495158.99	1316623.86	053° 17' 43.40"	039° 28' 50.87"	Картометрический метод	5.00	–
4758	495153.95	1316614.18	053° 17' 43.24"	039° 28' 50.34"	Картометрический метод	5.00	–
4759	495149.11	1316601.01	053° 17' 43.09"	039° 28' 49.63"	Картометрический метод	5.00	–

4760	495146.20	1316593.45	053° 17' 43.00"	039° 28' 49.22"	Картометрический метод	5.00	–
4761	495143.88	1316588.61	053° 17' 42.93"	039° 28' 48.96"	Картометрический метод	5.00	–
4762	495142.52	1316584.74	053° 17' 42.89"	039° 28' 48.75"	Картометрический метод	5.00	–
4763	495136.13	1316580.09	053° 17' 42.68"	039° 28' 48.49"	Картометрический метод	5.00	–
4764	495131.10	1316577.57	053° 17' 42.52"	039° 28' 48.35"	Картометрический метод	5.00	–
4765	495127.61	1316576.41	053° 17' 42.41"	039° 28' 48.29"	Картометрический метод	5.00	–
4766	495119.86	1316578.54	053° 17' 42.16"	039° 28' 48.39"	Картометрический метод	5.00	–
4767	495110.95	1316579.51	053° 17' 41.87"	039° 28' 48.44"	Картометрический метод	5.00	–
4768	495095.26	1316577.96	053° 17' 41.36"	039° 28' 48.34"	Картометрический метод	5.00	–
4769	495082.29	1316572.34	053° 17' 40.94"	039° 28' 48.03"	Картометрический метод	5.00	–
4770	495061.37	1316565.37	053° 17' 40.27"	039° 28' 47.64"	Картометрический метод	5.00	–
4771	495051.10	1316563.24	053° 17' 39.94"	039° 28' 47.52"	Картометрический метод	5.00	–
4772	495038.42	1316557.14	053° 17' 39.53"	039° 28' 47.18"	Картометрический метод	5.00	–
4773	495034.16	1316552.30	053° 17' 39.40"	039° 28' 46.91"	Картометрический метод	5.00	–
4774	495030.86	1316545.23	053° 17' 39.29"	039° 28' 46.53"	Картометрический метод	5.00	–
4775	495027.09	1316538.35	053° 17' 39.17"	039° 28' 46.16"	Картометрический метод	5.00	–
4776	495026.22	1316531.38	053° 17' 39.15"	039° 28' 45.78"	Картометрический метод	5.00	–
4777	495026.51	1316528.76	053° 17' 39.16"	039° 28' 45.64"	Картометрический метод	5.00	–
4778	495027.28	1316526.73	053° 17' 39.19"	039° 28' 45.53"	Картометрический метод	5.00	–
4779	495028.93	1316525.28	053° 17' 39.24"	039° 28' 45.45"	Картометрический метод	5.00	–
4780	495031.06	1316523.92	053° 17' 39.31"	039° 28' 45.38"	Картометрический метод	5.00	–
4781	495033.58	1316521.98	053° 17' 39.39"	039° 28' 45.28"	Картометрический метод	5.00	–
4782	495035.51	1316520.14	053° 17' 39.45"	039° 28' 45.18"	Картометрический метод	5.00	–
4783	495036.97	1316514.82	053° 17' 39.50"	039° 28' 44.89"	Картометрический метод	5.00	–
4784	495036.87	1316510.27	053° 17' 39.50"	039° 28' 44.65"	Картометрический метод	5.00	–
4785	495036.29	1316504.55	053° 17' 39.49"	039° 28' 44.34"	Картометрический метод	5.00	–
4786	495035.13	1316495.93	053° 17' 39.45"	039° 28' 43.87"	Картометрический метод	5.00	–
4787	495033.87	1316490.70	053° 17' 39.41"	039° 28' 43.59"	Картометрический метод	5.00	–
4788	495033.09	1316485.47	053° 17' 39.39"	039° 28' 43.31"	Картометрический метод	5.00	–
4789	495033.29	1316483.63	053° 17' 39.40"	039° 28' 43.21"	Картометрический метод	5.00	–
4790	495034.93	1316481.99	053° 17' 39.45"	039° 28' 43.12"	Картометрический метод	5.00	–
4791	495037.74	1316480.15	053° 17' 39.54"	039° 28' 43.02"	Картометрический метод	5.00	–
4792	495039.48	1316477.44	053° 17' 39.60"	039° 28' 42.88"	Картометрический метод	5.00	–
4793	495041.61	1316473.56	053° 17' 39.67"	039° 28' 42.67"	Картометрический метод	5.00	–
4794	495043.94	1316467.56	053° 17' 39.75"	039° 28' 42.35"	Картометрический метод	5.00	–
4795	495046.65	1316458.46	053° 17' 39.84"	039° 28' 41.86"	Картометрический метод	5.00	–
4796	495049.56	1316445.09	053° 17' 39.94"	039° 28' 41.14"	Картометрический метод	5.00	–
4797	495054.78	1316428.43	053° 17' 40.12"	039° 28' 40.24"	Картометрический метод	5.00	–

4798	495064.47	1316402.29	053° 17' 40.44"	039° 28' 38.84"	Картометрический метод	5.00	–
4799	495069.50	1316385.82	053° 17' 40.61"	039° 28' 37.95"	Картометрический метод	5.00	–
4800	495072.41	1316372.65	053° 17' 40.71"	039° 28' 37.24"	Картометрический метод	5.00	–
4801	495073.38	1316368.97	053° 17' 40.75"	039° 28' 37.05"	Картометрический метод	5.00	–
4802	495074.15	1316362.58	053° 17' 40.78"	039° 28' 36.70"	Картометрический метод	5.00	–
4803	495074.15	1316357.74	053° 17' 40.78"	039° 28' 36.44"	Картометрический метод	5.00	–
4804	495074.35	1316350.77	053° 17' 40.79"	039° 28' 36.06"	Картометрический метод	5.00	–
4805	495074.15	1316343.21	053° 17' 40.78"	039° 28' 35.66"	Картометрический метод	5.00	–
4806	495073.96	1316337.60	053° 17' 40.78"	039° 28' 35.35"	Картометрический метод	5.00	–
4807	495074.15	1316333.33	053° 17' 40.79"	039° 28' 35.12"	Картометрический метод	5.00	–
4808	495074.93	1316328.88	053° 17' 40.82"	039° 28' 34.88"	Картометрический метод	5.00	–
4809	495076.48	1316323.26	053° 17' 40.87"	039° 28' 34.58"	Картометрический метод	5.00	–
4810	495077.25	1316318.23	053° 17' 40.90"	039° 28' 34.31"	Картометрический метод	5.00	–
4811	495076.86	1316313.58	053° 17' 40.88"	039° 28' 34.06"	Картометрический метод	5.00	–
4812	495074.54	1316307.19	053° 17' 40.81"	039° 28' 33.71"	Картометрический метод	5.00	–
4813	495074.35	1316303.70	053° 17' 40.81"	039° 28' 33.52"	Картометрический метод	5.00	–
4814	495075.32	1316299.83	053° 17' 40.84"	039° 28' 33.32"	Картометрический метод	5.00	–
4815	495079.38	1316294.40	053° 17' 40.97"	039° 28' 33.03"	Картометрический метод	5.00	–
4816	495085.19	1316287.82	053° 17' 41.17"	039° 28' 32.67"	Картометрический метод	5.00	–
4817	495090.62	1316282.98	053° 17' 41.34"	039° 28' 32.42"	Картометрический метод	5.00	–
4818	495097.01	1316278.71	053° 17' 41.55"	039° 28' 32.19"	Картометрический метод	5.00	–
4819	495103.59	1316276.20	053° 17' 41.77"	039° 28' 32.06"	Картометрический метод	5.00	–
4820	495112.70	1316273.68	053° 17' 42.06"	039° 28' 31.93"	Картометрический метод	5.00	–
4821	495125.48	1316273.10	053° 17' 42.48"	039° 28' 31.91"	Картометрический метод	5.00	–
4822	495135.75	1316272.71	053° 17' 42.81"	039° 28' 31.90"	Картометрический метод	5.00	–
4823	495143.69	1316270.19	053° 17' 43.07"	039° 28' 31.77"	Картометрический метод	5.00	–
4824	495155.50	1316263.22	053° 17' 43.45"	039° 28' 31.40"	Картометрический метод	5.00	–
4825	495170.22	1316250.24	053° 17' 43.93"	039° 28' 30.71"	Картометрический метод	5.00	–
4826	495178.94	1316240.56	053° 17' 44.22"	039° 28' 30.19"	Картометрический метод	5.00	–
4827	495192.50	1316223.13	053° 17' 44.67"	039° 28' 29.26"	Картометрический метод	5.00	–
4828	495203.73	1316198.14	053° 17' 45.04"	039° 28' 27.92"	Картометрический метод	5.00	–
4829	495208.76	1316180.90	053° 17' 45.21"	039° 28' 27.00"	Картометрический метод	5.00	–
4830	495210.51	1316171.80	053° 17' 45.27"	039° 28' 26.51"	Картометрический метод	5.00	–
4831	495211.48	1316164.05	053° 17' 45.31"	039° 28' 26.09"	Картометрический метод	5.00	–
4832	495211.67	1316155.53	053° 17' 45.32"	039° 28' 25.63"	Картометрический метод	5.00	–
4833	495210.31	1316145.07	053° 17' 45.28"	039° 28' 25.06"	Картометрический метод	5.00	–
4834	495207.02	1316135.97	053° 17' 45.17"	039° 28' 24.57"	Картометрический метод	5.00	–
4835	495197.92	1316113.69	053° 17' 44.89"	039° 28' 23.36"	Картометрический метод	5.00	–

4836	495193.08	1316096.84	053° 17' 44.74"	039° 28' 22.45"	Картометрический метод	5.00	–
4837	495191.72	1316089.68	053° 17' 44.70"	039° 28' 22.06"	Картометрический метод	5.00	–
4838	495192.30	1316077.28	053° 17' 44.72"	039° 28' 21.39"	Картометрический метод	5.00	–
4839	495191.91	1316063.14	053° 17' 44.72"	039° 28' 20.63"	Картометрический метод	5.00	–
4840	495190.17	1316052.68	053° 17' 44.67"	039° 28' 20.06"	Картометрический метод	5.00	–
4841	495185.33	1316043.77	053° 17' 44.51"	039° 28' 19.58"	Картометрический метод	5.00	–
4842	495178.55	1316035.64	053° 17' 44.30"	039° 28' 19.13"	Картометрический метод	5.00	–
4843	495148.53	1316011.82	053° 17' 43.34"	039° 28' 17.82"	Картометрический метод	5.00	–
4844	495129.35	1315995.16	053° 17' 42.73"	039° 28' 16.91"	Картометрический метод	5.00	–
4845	495120.44	1315984.12	053° 17' 42.44"	039° 28' 16.31"	Картометрический метод	5.00	–
4846	495117.73	1315978.11	053° 17' 42.36"	039° 28' 15.98"	Картометрический метод	5.00	–
4847	495116.76	1315972.30	053° 17' 42.33"	039° 28' 15.67"	Картометрический метод	5.00	–
4848	495117.35	1315965.91	053° 17' 42.35"	039° 28' 15.32"	Картометрический метод	5.00	–
4849	495119.67	1315957.97	053° 17' 42.43"	039° 28' 14.89"	Картометрический метод	5.00	–
4850	495123.93	1315947.12	053° 17' 42.57"	039° 28' 14.31"	Картометрический метод	5.00	–
4851	495133.81	1315932.21	053° 17' 42.90"	039° 28' 13.51"	Картометрический метод	5.00	–
4852	495152.60	1315906.06	053° 17' 43.52"	039° 28' 12.12"	Картометрический метод	5.00	–
4853	495157.63	1315900.83	053° 17' 43.68"	039° 28' 11.84"	Картометрический метод	5.00	–
4854	495164.41	1315895.99	053° 17' 43.90"	039° 28' 11.58"	Картометрический метод	5.00	–
4855	495172.93	1315890.96	053° 17' 44.18"	039° 28' 11.32"	Картометрический метод	5.00	–
4856	495201.40	1315875.65	053° 17' 45.11"	039° 28' 10.51"	Картометрический метод	5.00	–
4857	495214.38	1315869.26	053° 17' 45.53"	039° 28' 10.18"	Картометрический метод	5.00	–
4858	495224.45	1315861.71	053° 17' 45.86"	039° 28' 09.78"	Картометрический метод	5.00	–
4859	495230.85	1315852.22	053° 17' 46.07"	039° 28' 09.27"	Картометрический метод	5.00	–
4860	495233.17	1315847.57	053° 17' 46.15"	039° 28' 09.02"	Картометрический метод	5.00	–
4861	495234.91	1315842.34	053° 17' 46.21"	039° 28' 08.74"	Картометрический метод	5.00	–
4862	495235.69	1315835.95	053° 17' 46.24"	039° 28' 08.39"	Картометрический метод	5.00	–
4863	495235.49	1315829.75	053° 17' 46.23"	039° 28' 08.06"	Картометрический метод	5.00	–
4864	495233.56	1315819.68	053° 17' 46.17"	039° 28' 07.51"	Картометрический метод	5.00	–
4865	495225.03	1315791.98	053° 17' 45.91"	039° 28' 06.01"	Картометрический метод	5.00	–
4866	495217.29	1315773.19	053° 17' 45.67"	039° 28' 04.99"	Картометрический метод	5.00	–
4867	495204.70	1315754.79	053° 17' 45.27"	039° 28' 03.99"	Картометрический метод	5.00	–
4868	495194.63	1315745.50	053° 17' 44.95"	039° 28' 03.48"	Картометрический метод	5.00	–
4869	495175.45	1315733.10	053° 17' 44.33"	039° 28' 02.80"	Картометрический метод	5.00	–
4870	495155.69	1315724.77	053° 17' 43.70"	039° 28' 02.33"	Картометрический метод	5.00	–
4871	495144.65	1315721.29	053° 17' 43.34"	039° 28' 02.14"	Картометрический метод	5.00	–
4872	495122.38	1315719.54	053° 17' 42.62"	039° 28' 02.03"	Картометрический метод	5.00	–
4873	495086.36	1315716.83	053° 17' 41.46"	039° 28' 01.85"	Картометрический метод	5.00	–

4874	495068.73	1315715.09	053° 17' 40.89"	039° 28' 01.75"	Картометрический метод	5.00	–
4875	495049.75	1315711.41	053° 17' 40.28"	039° 28' 01.53"	Картометрический метод	5.00	–
4876	495022.83	1315701.72	053° 17' 39.41"	039° 28' 00.99"	Картометрический метод	5.00	–
4877	495013.14	1315695.53	053° 17' 39.10"	039° 28' 00.65"	Картометрический метод	5.00	–
4878	495008.49	1315690.10	053° 17' 38.95"	039° 28' 00.35"	Картометрический метод	5.00	–
4879	495005.01	1315681.58	053° 17' 38.84"	039° 27' 59.89"	Картометрический метод	5.00	–
4880	495002.30	1315672.09	053° 17' 38.76"	039° 27' 59.38"	Картометрический метод	5.00	–
4881	495000.55	1315660.47	053° 17' 38.71"	039° 27' 58.75"	Картометрический метод	5.00	–
4882	494998.42	1315635.29	053° 17' 38.65"	039° 27' 57.39"	Картометрический метод	5.00	–
4883	494997.26	1315619.60	053° 17' 38.62"	039° 27' 56.54"	Картометрический метод	5.00	–
4884	494994.35	1315604.49	053° 17' 38.53"	039° 27' 55.72"	Картометрический метод	5.00	–
4885	494991.26	1315591.71	053° 17' 38.44"	039° 27' 55.03"	Картометрический метод	5.00	–
4886	494986.61	1315583.77	053° 17' 38.29"	039° 27' 54.60"	Картометрический метод	5.00	–
4887	494981.77	1315577.38	053° 17' 38.14"	039° 27' 54.25"	Картометрический метод	5.00	–
4888	494973.44	1315570.79	053° 17' 37.87"	039° 27' 53.89"	Картометрический метод	5.00	–
4889	494965.11	1315564.59	053° 17' 37.60"	039° 27' 53.54"	Картометрический метод	5.00	–
4890	494946.80	1315546.58	053° 17' 37.02"	039° 27' 52.56"	Картометрический метод	5.00	–
4891	494900.32	1315494.29	053° 17' 35.54"	039° 27' 49.70"	Картометрический метод	5.00	–
4892	494883.86	1315471.53	053° 17' 35.02"	039° 27' 48.46"	Картометрический метод	5.00	–
4893	494873.20	1315447.32	053° 17' 34.68"	039° 27' 47.15"	Картометрический метод	5.00	–
4894	494872.55	1315438.76	053° 17' 34.67"	039° 27' 46.68"	Картометрический метод	5.00	–
4895	494871.75	1315428.43	053° 17' 34.65"	039° 27' 46.13"	Картометрический метод	5.00	–
4896	494873.69	1315405.19	053° 17' 34.72"	039° 27' 44.87"	Картометрический метод	5.00	–
4897	494871.75	1315392.12	053° 17' 34.66"	039° 27' 44.17"	Картометрический метод	5.00	–
4898	494864.49	1315375.17	053° 17' 34.43"	039° 27' 43.25"	Картометрический метод	5.00	–
4899	494840.76	1315348.54	053° 17' 33.68"	039° 27' 41.79"	Картометрический метод	5.00	–
4900	494817.04	1315332.08	053° 17' 32.92"	039° 27' 40.88"	Картометрический метод	5.00	–
4901	494803.48	1315324.33	053° 17' 32.48"	039° 27' 40.46"	Картометрический метод	5.00	–
4902	494782.66	1315321.91	053° 17' 31.81"	039° 27' 40.31"	Картометрический метод	5.00	–
4903	494754.09	1315326.26	053° 17' 30.89"	039° 27' 40.52"	Картометрический метод	5.00	–
4904	494745.42	1315328.45	053° 17' 30.60"	039° 27' 40.64"	Картометрический метод	5.00	–
4905	494688.72	1315342.73	053° 17' 28.76"	039° 27' 41.36"	Картометрический метод	5.00	–
4906	494664.02	1315353.38	053° 17' 27.96"	039° 27' 41.92"	Картометрический метод	5.00	–
4907	494640.78	1315370.33	053° 17' 27.20"	039° 27' 42.82"	Картометрический метод	5.00	–
4908	494624.32	1315386.31	053° 17' 26.66"	039° 27' 43.67"	Картометрический метод	5.00	–
4909	494618.99	1315397.44	053° 17' 26.48"	039° 27' 44.27"	Картометрический метод	5.00	–
4910	494617.54	1315409.07	053° 17' 26.43"	039° 27' 44.89"	Картометрический метод	5.00	–
4911	494616.36	1315417.69	053° 17' 26.39"	039° 27' 45.36"	Картометрический метод	5.00	–

4912	494613.18	1315425.53	053° 17' 26.28"	039° 27' 45.78"	Картометрический метод	5.00	–
4913	494606.89	1315434.73	053° 17' 26.08"	039° 27' 46.27"	Картометрический метод	5.00	–
4914	494594.78	1315449.74	053° 17' 25.68"	039° 27' 47.07"	Картометрический метод	5.00	–
4915	494570.67	1315466.49	053° 17' 24.89"	039° 27' 47.96"	Картометрический метод	5.00	–
4916	494558.08	1315478.99	053° 17' 24.48"	039° 27' 48.62"	Картометрический метод	5.00	–
4917	494551.78	1315488.09	053° 17' 24.27"	039° 27' 49.11"	Картометрический метод	5.00	–
4918	494551.20	1315492.54	053° 17' 24.25"	039° 27' 49.35"	Картометрический метод	5.00	–
4919	494532.00	1315521.43	053° 17' 23.62"	039° 27' 50.89"	Картометрический метод	5.00	–
4920	494516.43	1315550.64	053° 17' 23.10"	039° 27' 52.46"	Картометрический метод	5.00	–
4921	494501.01	1315586.80	053° 17' 22.58"	039° 27' 54.40"	Картометрический метод	5.00	–
4922	494490.49	1315603.05	053° 17' 22.24"	039° 27' 55.27"	Картометрический метод	5.00	–
4923	494479.06	1315617.82	053° 17' 21.86"	039° 27' 56.06"	Картометрический метод	5.00	–
4924	494467.76	1315627.23	053° 17' 21.49"	039° 27' 56.56"	Картометрический метод	5.00	–
4925	494447.43	1315638.10	053° 17' 20.83"	039° 27' 57.13"	Картометрический метод	5.00	–
4926	494410.21	1315643.35	053° 17' 19.62"	039° 27' 57.38"	Картометрический метод	5.00	–
4927	494381.94	1315641.92	053° 17' 18.71"	039° 27' 57.29"	Картометрический метод	5.00	–
4928	494355.11	1315637.61	053° 17' 17.84"	039° 27' 57.03"	Картометрический метод	5.00	–
4929	494322.60	1315626.13	053° 17' 16.80"	039° 27' 56.39"	Картометрический метод	5.00	–
4930	494305.93	1315614.70	053° 17' 16.26"	039° 27' 55.76"	Картометрический метод	5.00	–
4931	494278.47	1315592.55	053° 17' 15.38"	039° 27' 54.54"	Картометрический метод	5.00	–
4932	494239.33	1315553.40	053° 17' 14.14"	039° 27' 52.40"	Картометрический метод	5.00	–
4933	494214.18	1315533.08	053° 17' 13.33"	039° 27' 51.29"	Картометрический метод	5.00	–
4934	494196.55	1315509.73	053° 17' 12.77"	039° 27' 50.01"	Картометрический метод	5.00	–
4935	494183.36	1315480.08	053° 17' 12.36"	039° 27' 48.40"	Картометрический метод	5.00	–
4936	494176.04	1315449.49	053° 17' 12.14"	039° 27' 46.75"	Картометрический метод	5.00	–
4937	494173.34	1315437.11	053° 17' 12.05"	039° 27' 46.08"	Картометрический метод	5.00	–
4938	494170.41	1315424.54	053° 17' 11.96"	039° 27' 45.40"	Картометрический метод	5.00	–
4939	494166.20	1315419.09	053° 17' 11.83"	039° 27' 45.10"	Картометрический метод	5.00	–
4940	494162.61	1315414.18	053° 17' 11.72"	039° 27' 44.83"	Картометрический метод	5.00	–
4941	494159.79	1315409.11	053° 17' 11.63"	039° 27' 44.56"	Картометрический метод	5.00	–
4942	494153.66	1315396.45	053° 17' 11.44"	039° 27' 43.87"	Картометрический метод	5.00	–
4943	494144.20	1315371.74	053° 17' 11.14"	039° 27' 42.53"	Картометрический метод	5.00	–
4944	494136.57	1315351.93	053° 17' 10.90"	039° 27' 41.45"	Картометрический метод	5.00	–
4945	494129.11	1315340.02	053° 17' 10.67"	039° 27' 40.80"	Картометрический метод	5.00	–
4946	494121.61	1315334.11	053° 17' 10.43"	039° 27' 40.48"	Картометрический метод	5.00	–
4947	494113.08	1315325.97	053° 17' 10.15"	039° 27' 40.03"	Картометрический метод	5.00	–
4948	494101.82	1315317.27	053° 17' 09.79"	039° 27' 39.56"	Картометрический метод	5.00	–
4949	494087.41	1315304.79	053° 17' 09.33"	039° 27' 38.87"	Картометрический метод	5.00	–

4950	494074.79	1315294.40	053° 17' 08.93"	039° 27' 38.30"	Картометрический метод	5.00	–
4951	494064.63	1315285.09	053° 17' 08.60"	039° 27' 37.79"	Картометрический метод	5.00	–
4952	494059.36	1315278.67	053° 17' 08.44"	039° 27' 37.44"	Картометрический метод	5.00	–
4953	494054.07	1315265.15	053° 17' 08.27"	039° 27' 36.71"	Картометрический метод	5.00	–
4954	494043.68	1315243.52	053° 17' 07.95"	039° 27' 35.53"	Картометрический метод	5.00	–
4955	494037.17	1315225.66	053° 17' 07.74"	039° 27' 34.56"	Картометрический метод	5.00	–
4956	494035.12	1315215.34	053° 17' 07.68"	039° 27' 34.01"	Картометрический метод	5.00	–
4957	494035.51	1315201.63	053° 17' 07.70"	039° 27' 33.27"	Картометрический метод	5.00	–
4958	494037.28	1315191.53	053° 17' 07.76"	039° 27' 32.72"	Картометрический метод	5.00	–
4959	494039.39	1315183.32	053° 17' 07.83"	039° 27' 32.28"	Картометрический метод	5.00	–
4960	494042.29	1315176.16	053° 17' 07.93"	039° 27' 31.90"	Картометрический метод	5.00	–
4961	494044.13	1315165.51	053° 17' 07.99"	039° 27' 31.32"	Картометрический метод	5.00	–
4962	494044.13	1315156.31	053° 17' 08.00"	039° 27' 30.83"	Картометрический метод	5.00	–
4963	494044.04	1315146.33	053° 17' 08.00"	039° 27' 30.29"	Картометрический метод	5.00	–
4964	494044.23	1315137.71	053° 17' 08.01"	039° 27' 29.82"	Картометрический метод	5.00	–
4965	494043.74	1315129.96	053° 17' 08.00"	039° 27' 29.40"	Картометрический метод	5.00	–
4966	494042.78	1315122.70	053° 17' 07.97"	039° 27' 29.01"	Картометрический метод	5.00	–
4967	494037.26	1315113.21	053° 17' 07.80"	039° 27' 28.50"	Картометрический метод	5.00	–
4968	494029.70	1315103.24	053° 17' 07.56"	039° 27' 27.95"	Картометрический метод	5.00	–
4969	494010.72	1315082.61	053° 17' 06.95"	039° 27' 26.82"	Картометрический метод	5.00	–
4970	493996.29	1315068.76	053° 17' 06.49"	039° 27' 26.07"	Картометрический метод	5.00	–
4971	493990.77	1315063.34	053° 17' 06.31"	039° 27' 25.77"	Картометрический метод	5.00	–
4972	493985.64	1315059.85	053° 17' 06.15"	039° 27' 25.58"	Картометрический метод	5.00	–
4973	493978.47	1315056.36	053° 17' 05.92"	039° 27' 25.38"	Картометрический метод	5.00	–
4974	493963.36	1315049.39	053° 17' 05.43"	039° 27' 25.00"	Картометрический метод	5.00	–
4975	493943.61	1315038.16	053° 17' 04.80"	039° 27' 24.38"	Картометрический метод	5.00	–
4976	493918.62	1315020.34	053° 17' 04.00"	039° 27' 23.40"	Картометрический метод	5.00	–
4977	493895.94	1315003.16	053° 17' 03.27"	039° 27' 22.45"	Картометрический метод	5.00	–
4978	493880.09	1314991.33	053° 17' 02.77"	039° 27' 21.80"	Картометрический метод	5.00	–
4979	493872.57	1314983.98	053° 17' 02.53"	039° 27' 21.40"	Картометрический метод	5.00	–
4980	493864.37	1314970.46	053° 17' 02.27"	039° 27' 20.66"	Картометрический метод	5.00	–
4981	493858.58	1314962.52	053° 17' 02.08"	039° 27' 20.23"	Картометрический метод	5.00	–
4982	493853.93	1314956.13	053° 17' 01.94"	039° 27' 19.88"	Картометрический метод	5.00	–
4983	493848.61	1314950.03	053° 17' 01.77"	039° 27' 19.55"	Картометрический метод	5.00	–
4984	493843.47	1314946.45	053° 17' 01.60"	039° 27' 19.35"	Картометрический метод	5.00	–
4985	493839.60	1314942.77	053° 17' 01.48"	039° 27' 19.15"	Картометрический метод	5.00	–
4986	493836.60	1314939.18	053° 17' 01.38"	039° 27' 18.96"	Картометрический метод	5.00	–
4987	493835.34	1314936.96	053° 17' 01.34"	039° 27' 18.84"	Картометрический метод	5.00	–

4988	493834.76	1314932.99	053° 17' 01.33"	039° 27' 18.62"	Картометрический метод	5.00	–
4989	493834.76	1314929.98	053° 17' 01.33"	039° 27' 18.46"	Картометрический метод	5.00	–
4990	493833.89	1314927.66	053° 17' 01.30"	039° 27' 18.33"	Картометрический метод	5.00	–
4991	493831.08	1314923.79	053° 17' 01.21"	039° 27' 18.12"	Картометрический метод	5.00	–
4992	493815.87	1314909.36	053° 17' 00.73"	039° 27' 17.33"	Картометрический метод	5.00	–
4993	493810.35	1314902.19	053° 17' 00.55"	039° 27' 16.94"	Картометрический метод	5.00	–
4994	493806.29	1314894.44	053° 17' 00.42"	039° 27' 16.52"	Картометрический метод	5.00	–
4995	493802.70	1314889.31	053° 17' 00.31"	039° 27' 16.24"	Картометрический метод	5.00	–
4996	493801.84	1314886.39	053° 17' 00.28"	039° 27' 16.08"	Картометрический метод	5.00	–
4997	493800.94	1314880.40	053° 17' 00.25"	039° 27' 15.76"	Картометрический метод	5.00	–
4998	493801.30	1314874.87	053° 17' 00.27"	039° 27' 15.46"	Картометрический метод	5.00	–
4999	493802.89	1314867.47	053° 17' 00.32"	039° 27' 15.06"	Картометрический метод	5.00	–
5000	493805.51	1314859.80	053° 17' 00.41"	039° 27' 14.65"	Картометрический метод	5.00	–
5001	493811.30	1314849.07	053° 17' 00.60"	039° 27' 14.07"	Картометрический метод	5.00	–
5002	493817.59	1314839.31	053° 17' 00.81"	039° 27' 13.55"	Картометрический метод	5.00	–
5003	493820.98	1314832.05	053° 17' 00.92"	039° 27' 13.16"	Картометрический метод	5.00	–
5004	493822.02	1314829.32	053° 17' 00.96"	039° 27' 13.02"	Картометрический метод	5.00	–
5005	493824.24	1314827.11	053° 17' 01.03"	039° 27' 12.90"	Картометрический метод	5.00	–
5006	493828.21	1314825.95	053° 17' 01.16"	039° 27' 12.84"	Картометрический метод	5.00	–
5007	493831.88	1314824.86	053° 17' 01.28"	039° 27' 12.78"	Картометрический метод	5.00	–
5008	493849.31	1314820.44	053° 17' 01.85"	039° 27' 12.56"	Картометрический метод	5.00	–
5009	493858.46	1314815.44	053° 17' 02.14"	039° 27' 12.29"	Картометрический метод	5.00	–
5010	493866.91	1314809.14	053° 17' 02.42"	039° 27' 11.96"	Картометрический метод	5.00	–
5011	493879.61	1314797.99	053° 17' 02.84"	039° 27' 11.37"	Картометрический метод	5.00	–
5012	493890.67	1314790.36	053° 17' 03.20"	039° 27' 10.96"	Картометрический метод	5.00	–
5013	493899.81	1314785.22	053° 17' 03.49"	039° 27' 10.69"	Картометрический метод	5.00	–
5014	493934.04	1314769.75	053° 17' 04.61"	039° 27' 09.88"	Картометрический метод	5.00	–
5015	493958.37	1314759.32	053° 17' 05.40"	039° 27' 09.34"	Картометрический метод	5.00	–
5016	493967.38	1314754.96	053° 17' 05.69"	039° 27' 09.11"	Картометрический метод	5.00	–
5017	493976.58	1314750.12	053° 17' 05.99"	039° 27' 08.86"	Картометрический метод	5.00	–
5018	493989.13	1314742.69	053° 17' 06.40"	039° 27' 08.46"	Картометрический метод	5.00	–
5019	494004.66	1314733.75	053° 17' 06.91"	039° 27' 07.99"	Картометрический метод	5.00	–
5020	494014.34	1314726.88	053° 17' 07.22"	039° 27' 07.63"	Картометрический метод	5.00	–
5021	494026.55	1314718.36	053° 17' 07.62"	039° 27' 07.18"	Картометрический метод	5.00	–
5022	494038.75	1314712.93	053° 17' 08.02"	039° 27' 06.89"	Картометрический метод	5.00	–
5023	494047.95	1314710.41	053° 17' 08.32"	039° 27' 06.76"	Картометрический метод	5.00	–
5024	494053.18	1314710.51	053° 17' 08.49"	039° 27' 06.77"	Картометрический метод	5.00	–
5025	494062.38	1314710.41	053° 17' 08.79"	039° 27' 06.78"	Картометрический метод	5.00	–

5026	494068.77	1314709.45	053° 17' 08.99"	039° 27' 06.73"	Картометрический метод	5.00	–
5027	494077.49	1314706.06	053° 17' 09.28"	039° 27' 06.55"	Картометрический метод	5.00	–
5028	494103.79	1314693.20	053° 17' 10.13"	039° 27' 05.88"	Картометрический метод	5.00	–
5029	494113.67	1314690.88	053° 17' 10.45"	039° 27' 05.76"	Картометрический метод	5.00	–
5030	494122.96	1314689.72	053° 17' 10.75"	039° 27' 05.70"	Картометрический метод	5.00	–
5031	494133.81	1314686.42	053° 17' 11.11"	039° 27' 05.53"	Картометрический метод	5.00	–
5032	494144.07	1314680.81	053° 17' 11.44"	039° 27' 05.24"	Картометрический метод	5.00	–
5033	494157.83	1314669.38	053° 17' 11.89"	039° 27' 04.63"	Картометрический метод	5.00	–
5034	494170.80	1314655.43	053° 17' 12.32"	039° 27' 03.89"	Картометрический метод	5.00	–
5035	494183.20	1314635.68	053° 17' 12.73"	039° 27' 02.83"	Картометрический метод	5.00	–
5036	494186.49	1314625.41	053° 17' 12.84"	039° 27' 02.28"	Картометрический метод	5.00	–
5037	494188.43	1314606.24	053° 17' 12.91"	039° 27' 01.24"	Картометрический метод	5.00	–
5038	494187.65	1314596.55	053° 17' 12.89"	039° 27' 00.72"	Картометрический метод	5.00	–
5039	494186.10	1314584.74	053° 17' 12.84"	039° 27' 00.08"	Картометрический метод	5.00	–
5040	494186.30	1314578.35	053° 17' 12.85"	039° 26' 59.74"	Картометрический метод	5.00	–
5041	494190.17	1314565.37	053° 17' 12.98"	039° 26' 59.04"	Картометрический метод	5.00	–
5042	494198.11	1314550.84	053° 17' 13.24"	039° 26' 58.26"	Картометрический метод	5.00	–
5043	494213.41	1314512.88	053° 17' 13.76"	039° 26' 56.22"	Картометрический метод	5.00	–
5044	494224.45	1314484.41	053° 17' 14.13"	039° 26' 54.70"	Картометрический метод	5.00	–
5045	494230.26	1314459.62	053° 17' 14.32"	039° 26' 53.36"	Картометрический метод	5.00	–
5046	494232.39	1314446.64	053° 17' 14.40"	039° 26' 52.66"	Картометрический метод	5.00	–
5047	494232.39	1314428.05	053° 17' 14.41"	039° 26' 51.66"	Картометрический метод	5.00	–
5048	494230.85	1314414.88	053° 17' 14.36"	039° 26' 50.95"	Картометрический метод	5.00	–
5049	494227.36	1314385.05	053° 17' 14.26"	039° 26' 49.33"	Картометрический метод	5.00	–
5050	494226.20	1314369.75	053° 17' 14.23"	039° 26' 48.51"	Картометрический метод	5.00	–
5051	494228.71	1314352.70	053° 17' 14.32"	039° 26' 47.59"	Картометрический метод	5.00	–
5052	494230.07	1314342.24	053° 17' 14.37"	039° 26' 47.03"	Картометрический метод	5.00	–
5053	494230.07	1314326.55	053° 17' 14.38"	039° 26' 46.18"	Картометрический метод	5.00	–
5054	494228.13	1314308.93	053° 17' 14.32"	039° 26' 45.23"	Картометрический метод	5.00	–
5055	494225.42	1314300.99	053° 17' 14.24"	039° 26' 44.80"	Картометрический метод	5.00	–
5056	494221.55	1314293.24	053° 17' 14.12"	039° 26' 44.38"	Картометрический метод	5.00	–
5057	494216.51	1314286.46	053° 17' 13.96"	039° 26' 44.01"	Картометрический метод	5.00	–
5058	494210.90	1314279.10	053° 17' 13.78"	039° 26' 43.60"	Картометрический метод	5.00	–
5059	494203.34	1314270.77	053° 17' 13.54"	039° 26' 43.15"	Картометрический метод	5.00	–
5060	494194.04	1314263.99	053° 17' 13.24"	039° 26' 42.78"	Картометрический метод	5.00	–
5061	494181.84	1314258.18	053° 17' 12.85"	039° 26' 42.45"	Картометрический метод	5.00	–
5062	494173.13	1314252.57	053° 17' 12.57"	039° 26' 42.15"	Картометрический метод	5.00	–
5063	494162.86	1314239.98	053° 17' 12.24"	039° 26' 41.46"	Картометрический метод	5.00	–

5064	494156.66	1314227.39	053° 17' 12.05"	039° 26' 40.77"	Картометрический метод	5.00	–
5065	494152.01	1314211.89	053° 17' 11.90"	039° 26' 39.93"	Картометрический метод	5.00	–
5066	494153.18	1314180.52	053° 17' 11.95"	039° 26' 38.24"	Картометрический метод	5.00	–
5067	494157.44	1314151.27	053° 17' 12.10"	039° 26' 36.67"	Картометрический метод	5.00	–
5068	494162.47	1314125.12	053° 17' 12.28"	039° 26' 35.26"	Картометрический метод	5.00	–
5069	494174.48	1314091.03	053° 17' 12.68"	039° 26' 33.43"	Картометрический метод	5.00	–
5070	494183.78	1314061.40	053° 17' 12.99"	039° 26' 31.84"	Картометрический метод	5.00	–
5071	494186.88	1314034.48	053° 17' 13.11"	039° 26' 30.38"	Картометрический метод	5.00	–
5072	494187.46	1314026.73	053° 17' 13.13"	039° 26' 29.97"	Картометрический метод	5.00	–
5073	494187.85	1314021.69	053° 17' 13.14"	039° 26' 29.69"	Картометрический метод	5.00	–
5074	494187.07	1314018.79	053° 17' 13.12"	039° 26' 29.54"	Картометрический метод	5.00	–
5075	494185.14	1314016.08	053° 17' 13.06"	039° 26' 29.39"	Картометрический метод	5.00	–
5076	494182.42	1314013.95	053° 17' 12.97"	039° 26' 29.27"	Картометрический метод	5.00	–
5077	494179.66	1314010.68	053° 17' 12.88"	039° 26' 29.09"	Картометрический метод	5.00	–
5078	494176.24	1314007.28	053° 17' 12.77"	039° 26' 28.91"	Картометрический метод	5.00	–
5079	494173.95	1314003.07	053° 17' 12.70"	039° 26' 28.68"	Картометрический метод	5.00	–
5080	494171.98	1313996.76	053° 17' 12.64"	039° 26' 28.34"	Картометрический метод	5.00	–
5081	494170.69	1313993.17	053° 17' 12.60"	039° 26' 28.14"	Картометрический метод	5.00	–
5082	494169.14	1313990.31	053° 17' 12.55"	039° 26' 27.99"	Картометрический метод	5.00	–
5083	494166.49	1313988.59	053° 17' 12.47"	039° 26' 27.89"	Картометрический метод	5.00	–
5084	494160.22	1313985.55	053° 17' 12.27"	039° 26' 27.72"	Картометрический метод	5.00	–
5085	494155.99	1313982.73	053° 17' 12.13"	039° 26' 27.57"	Картометрический метод	5.00	–
5086	494151.75	1313979.75	053° 17' 11.99"	039° 26' 27.40"	Картометрический метод	5.00	–
5087	494148.72	1313977.69	053° 17' 11.90"	039° 26' 27.29"	Картометрический метод	5.00	–
5088	494145.98	1313976.45	053° 17' 11.81"	039° 26' 27.22"	Картометрический метод	5.00	–
5089	494142.37	1313975.24	053° 17' 11.69"	039° 26' 27.15"	Картометрический метод	5.00	–
5090	494140.72	1313974.59	053° 17' 11.64"	039° 26' 27.12"	Картометрический метод	5.00	–
5091	494139.23	1313972.73	053° 17' 11.59"	039° 26' 27.02"	Картометрический метод	5.00	–
5092	494137.38	1313971.49	053° 17' 11.53"	039° 26' 26.95"	Картометрический метод	5.00	–
5093	494134.36	1313970.11	053° 17' 11.44"	039° 26' 26.87"	Картометрический метод	5.00	–
5094	494128.09	1313969.99	053° 17' 11.23"	039° 26' 26.86"	Картометрический метод	5.00	–
5095	494119.45	1313970.18	053° 17' 10.95"	039° 26' 26.87"	Картометрический метод	5.00	–
5096	494110.66	1313970.46	053° 17' 10.67"	039° 26' 26.87"	Картометрический метод	5.00	–
5097	494106.25	1313969.23	053° 17' 10.53"	039° 26' 26.80"	Картометрический метод	5.00	–
5098	494102.58	1313967.59	053° 17' 10.41"	039° 26' 26.71"	Картометрический метод	5.00	–
5099	494098.15	1313966.03	053° 17' 10.27"	039° 26' 26.63"	Картометрический метод	5.00	–
5100	494092.66	1313965.84	053° 17' 10.09"	039° 26' 26.61"	Картометрический метод	5.00	–
5101	494088.92	1313967.10	053° 17' 09.97"	039° 26' 26.68"	Картометрический метод	5.00	–

5102	494079.26	1313970.55	053° 17' 09.65"	039° 26' 26.86"	Картометрический метод	5.00	–
5103	494074.34	1313971.64	053° 17' 09.49"	039° 26' 26.91"	Картометрический метод	5.00	–
5104	494066.97	1313971.82	053° 17' 09.26"	039° 26' 26.92"	Картометрический метод	5.00	–
5105	494047.58	1313968.75	053° 17' 08.63"	039° 26' 26.74"	Картометрический метод	5.00	–
5106	494033.58	1313966.64	053° 17' 08.18"	039° 26' 26.61"	Картометрический метод	5.00	–
5107	494019.67	1313962.26	053° 17' 07.73"	039° 26' 26.37"	Картометрический метод	5.00	–
5108	494008.50	1313958.39	053° 17' 07.37"	039° 26' 26.15"	Картометрический метод	5.00	–
5109	494007.57	1313956.20	053° 17' 07.34"	039° 26' 26.03"	Картометрический метод	5.00	–
5110	494005.24	1313953.68	053° 17' 07.27"	039° 26' 25.89"	Картометрический метод	5.00	–
5111	493999.62	1313952.52	053° 17' 07.09"	039° 26' 25.83"	Картометрический метод	5.00	–
5112	493986.07	1313953.30	053° 17' 06.65"	039° 26' 25.86"	Картометрический метод	5.00	–
5113	493975.41	1313957.56	053° 17' 06.30"	039° 26' 26.08"	Картометрический метод	5.00	–
5114	493966.70	1313963.17	053° 17' 06.02"	039° 26' 26.38"	Картометрический метод	5.00	–
5115	493959.73	1313970.92	053° 17' 05.79"	039° 26' 26.79"	Картометрический метод	5.00	–
5116	493957.21	1313975.18	053° 17' 05.70"	039° 26' 27.02"	Картометрический метод	5.00	–
5117	493955.39	1313976.76	053° 17' 05.64"	039° 26' 27.10"	Картометрический метод	5.00	–
5118	493945.96	1313980.51	053° 17' 05.34"	039° 26' 27.30"	Картометрический метод	5.00	–
5119	493938.88	1313983.58	053° 17' 05.11"	039° 26' 27.46"	Картометрический метод	5.00	–
5120	493934.31	1313986.56	053° 17' 04.96"	039° 26' 27.62"	Картометрический метод	5.00	–
5121	493929.81	1313991.65	053° 17' 04.81"	039° 26' 27.89"	Картометрический метод	5.00	–
5122	493926.65	1313996.12	053° 17' 04.71"	039° 26' 28.13"	Картометрический метод	5.00	–
5123	493921.40	1314000.81	053° 17' 04.53"	039° 26' 28.37"	Картометрический метод	5.00	–
5124	493913.99	1314008.60	053° 17' 04.29"	039° 26' 28.79"	Картометрический метод	5.00	–
5125	493903.99	1314017.25	053° 17' 03.96"	039° 26' 29.25"	Картометрический метод	5.00	–
5126	493902.90	1314018.76	053° 17' 03.93"	039° 26' 29.33"	Картометрический метод	5.00	–
5127	493900.07	1314018.76	053° 17' 03.84"	039° 26' 29.33"	Картометрический метод	5.00	–
5128	493892.32	1314020.70	053° 17' 03.59"	039° 26' 29.43"	Картометрический метод	5.00	–
5129	493886.71	1314027.28	053° 17' 03.40"	039° 26' 29.78"	Картометрический метод	5.00	–
5130	493885.74	1314030.38	053° 17' 03.37"	039° 26' 29.95"	Картометрический метод	5.00	–
5131	493885.74	1314032.51	053° 17' 03.37"	039° 26' 30.06"	Картометрический метод	5.00	–
5132	493886.67	1314033.53	053° 17' 03.40"	039° 26' 30.12"	Картометрический метод	5.00	–
5133	493881.67	1314038.21	053° 17' 03.23"	039° 26' 30.36"	Картометрический метод	5.00	–
5134	493873.92	1314046.16	053° 17' 02.98"	039° 26' 30.79"	Картометрический метод	5.00	–
5135	493869.82	1314056.61	053° 17' 02.84"	039° 26' 31.35"	Картометрический метод	5.00	–
5136	493868.66	1314063.93	053° 17' 02.80"	039° 26' 31.74"	Картометрический метод	5.00	–
5137	493867.71	1314068.88	053° 17' 02.77"	039° 26' 32.01"	Картометрический метод	5.00	–
5138	493866.71	1314072.89	053° 17' 02.73"	039° 26' 32.23"	Картометрический метод	5.00	–
5139	493865.07	1314076.25	053° 17' 02.68"	039° 26' 32.41"	Картометрический метод	5.00	–

5140	493863.06	1314079.98	053° 17' 02.61"	039° 26' 32.61"	Картометрический метод	5.00	–
5141	493861.16	1314083.57	053° 17' 02.55"	039° 26' 32.80"	Картометрический метод	5.00	–
5142	493860.25	1314087.67	053° 17' 02.52"	039° 26' 33.02"	Картометрический метод	5.00	–
5143	493859.72	1314091.05	053° 17' 02.50"	039° 26' 33.20"	Картометрический метод	5.00	–
5144	493859.63	1314094.23	053° 17' 02.50"	039° 26' 33.37"	Картометрический метод	5.00	–
5145	493859.05	1314098.61	053° 17' 02.48"	039° 26' 33.61"	Картометрический метод	5.00	–
5146	493858.56	1314105.38	053° 17' 02.46"	039° 26' 33.97"	Картометрический метод	5.00	–
5147	493857.31	1314118.60	053° 17' 02.41"	039° 26' 34.69"	Картометрический метод	5.00	–
5148	493857.21	1314122.73	053° 17' 02.41"	039° 26' 34.91"	Картометрический метод	5.00	–
5149	493857.60	1314127.67	053° 17' 02.42"	039° 26' 35.18"	Картометрический метод	5.00	–
5150	493858.02	1314131.83	053° 17' 02.43"	039° 26' 35.40"	Картометрический метод	5.00	–
5151	493859.34	1314135.22	053° 17' 02.47"	039° 26' 35.58"	Картометрический метод	5.00	–
5152	493860.80	1314140.44	053° 17' 02.51"	039° 26' 35.87"	Картометрический метод	5.00	–
5153	493861.16	1314146.94	053° 17' 02.52"	039° 26' 36.22"	Картометрический метод	5.00	–
5154	493860.30	1314151.49	053° 17' 02.49"	039° 26' 36.46"	Картометрический метод	5.00	–
5155	493860.49	1314158.53	053° 17' 02.50"	039° 26' 36.84"	Картометрический метод	5.00	–
5156	493860.13	1314162.27	053° 17' 02.48"	039° 26' 37.04"	Картометрический метод	5.00	–
5157	493858.99	1314167.57	053° 17' 02.44"	039° 26' 37.33"	Картометрический метод	5.00	–
5158	493857.83	1314172.87	053° 17' 02.40"	039° 26' 37.62"	Картометрический метод	5.00	–
5159	493856.20	1314179.49	053° 17' 02.35"	039° 26' 37.97"	Картометрический метод	5.00	–
5160	493855.18	1314183.01	053° 17' 02.31"	039° 26' 38.16"	Картометрический метод	5.00	–
5161	493850.79	1314193.24	053° 17' 02.17"	039° 26' 38.71"	Картометрический метод	5.00	–
5162	493847.67	1314200.05	053° 17' 02.06"	039° 26' 39.07"	Картометрический метод	5.00	–
5163	493843.95	1314205.71	053° 17' 01.94"	039° 26' 39.38"	Картометрический метод	5.00	–
5164	493840.71	1314209.39	053° 17' 01.83"	039° 26' 39.57"	Картометрический метод	5.00	–
5165	493832.51	1314213.67	053° 17' 01.57"	039° 26' 39.80"	Картометрический метод	5.00	–
5166	493820.03	1314217.08	053° 17' 01.16"	039° 26' 39.97"	Картометрический метод	5.00	–
5167	493777.71	1314224.23	053° 16' 59.79"	039° 26' 40.33"	Картометрический метод	5.00	–
5168	493769.09	1314226.18	053° 16' 59.51"	039° 26' 40.43"	Картометрический метод	5.00	–
5169	493762.02	1314227.71	053° 16' 59.28"	039° 26' 40.51"	Картометрический метод	5.00	–
5170	493750.36	1314229.24	053° 16' 58.90"	039° 26' 40.58"	Картометрический метод	5.00	–
5171	493743.94	1314229.62	053° 16' 58.70"	039° 26' 40.60"	Картометрический метод	5.00	–
5172	493733.80	1314229.25	053° 16' 58.37"	039° 26' 40.57"	Картометрический метод	5.00	–
5173	493727.59	1314227.60	053° 16' 58.17"	039° 26' 40.47"	Картометрический метод	5.00	–
5174	493715.37	1314221.96	053° 16' 57.77"	039° 26' 40.16"	Картометрический метод	5.00	–
5175	493706.50	1314215.12	053° 16' 57.49"	039° 26' 39.79"	Картометрический метод	5.00	–
5176	493700.28	1314206.09	053° 16' 57.29"	039° 26' 39.29"	Картометрический метод	5.00	–
5177	493685.39	1314185.00	053° 16' 56.82"	039° 26' 38.14"	Картометрический метод	5.00	–

5178	493676.09	1314170.27	053° 16' 56.53"	039° 26' 37.34"	Картометрический метод	5.00	–
5179	493665.05	1314153.81	053° 16' 56.18"	039° 26' 36.45"	Картометрический метод	5.00	–
5180	493652.43	1314136.33	053° 16' 55.78"	039° 26' 35.49"	Картометрический метод	5.00	–
5181	493645.41	1314126.38	053° 16' 55.55"	039° 26' 34.95"	Картометрический метод	5.00	–
5182	493637.47	1314118.63	053° 16' 55.30"	039° 26' 34.53"	Картометрический метод	5.00	–
5183	493623.40	1314107.09	053° 16' 54.85"	039° 26' 33.89"	Картометрический метод	5.00	–
5184	493620.96	1314105.20	053° 16' 54.77"	039° 26' 33.79"	Картометрический метод	5.00	–
5185	493619.61	1314101.27	053° 16' 54.73"	039° 26' 33.58"	Картометрический метод	5.00	–
5186	493615.55	1314094.88	053° 16' 54.60"	039° 26' 33.23"	Картометрический метод	5.00	–
5187	493608.96	1314090.04	053° 16' 54.39"	039° 26' 32.96"	Картометрический метод	5.00	–
5188	493601.02	1314087.71	053° 16' 54.13"	039° 26' 32.83"	Картометрический метод	5.00	–
5189	493595.79	1314088.68	053° 16' 53.97"	039° 26' 32.88"	Картометрический метод	5.00	–
5190	493593.79	1314088.84	053° 16' 53.90"	039° 26' 32.89"	Картометрический метод	5.00	–
5191	493584.38	1314084.03	053° 16' 53.60"	039° 26' 32.62"	Картометрический метод	5.00	–
5192	493577.97	1314080.08	053° 16' 53.39"	039° 26' 32.40"	Картометрический метод	5.00	–
5193	493574.17	1314077.00	053° 16' 53.27"	039° 26' 32.24"	Картометрический метод	5.00	–
5194	493571.34	1314073.46	053° 16' 53.18"	039° 26' 32.04"	Картометрический метод	5.00	–
5195	493567.84	1314066.46	053° 16' 53.07"	039° 26' 31.66"	Картометрический метод	5.00	–
5196	493563.63	1314051.53	053° 16' 52.94"	039° 26' 30.85"	Картометрический метод	5.00	–
5197	493557.64	1314031.84	053° 16' 52.76"	039° 26' 29.79"	Картометрический метод	5.00	–
5198	493555.72	1314021.87	053° 16' 52.70"	039° 26' 29.25"	Картометрический метод	5.00	–
5199	493552.27	1314013.05	053° 16' 52.59"	039° 26' 28.77"	Картометрический метод	5.00	–
5200	493546.03	1314000.19	053° 16' 52.39"	039° 26' 28.07"	Картометрический метод	5.00	–
5201	493531.70	1313973.46	053° 16' 51.94"	039° 26' 26.62"	Картометрический метод	5.00	–
5202	493515.31	1313949.06	053° 16' 51.42"	039° 26' 25.29"	Картометрический метод	5.00	–
5203	493492.26	1313915.93	053° 16' 50.69"	039° 26' 23.48"	Картометрический метод	5.00	–
5204	493478.82	1313900.14	053° 16' 50.26"	039° 26' 22.62"	Картометрический метод	5.00	–
5205	493466.66	1313883.73	053° 16' 49.88"	039° 26' 21.73"	Картометрический метод	5.00	–
5206	493444.74	1313858.30	053° 16' 49.18"	039° 26' 20.34"	Картометрический метод	5.00	–
5207	493425.37	1313839.90	053° 16' 48.56"	039° 26' 19.33"	Картометрический метод	5.00	–
5208	493400.83	1313820.27	053° 16' 47.78"	039° 26' 18.26"	Картометрический метод	5.00	–
5209	493387.87	1313812.35	053° 16' 47.36"	039° 26' 17.82"	Картометрический метод	5.00	–
5210	493377.44	1313809.37	053° 16' 47.02"	039° 26' 17.65"	Картометрический метод	5.00	–
5211	493363.89	1313807.43	053° 16' 46.59"	039° 26' 17.54"	Картометрический метод	5.00	–
5212	493351.29	1313803.69	053° 16' 46.18"	039° 26' 17.33"	Картометрический метод	5.00	–
5213	493337.52	1313793.73	053° 16' 45.74"	039° 26' 16.78"	Картометрический метод	5.00	–
5214	493311.70	1313780.54	053° 16' 44.91"	039° 26' 16.05"	Картометрический метод	5.00	–
5215	493267.70	1313751.05	053° 16' 43.50"	039° 26' 14.43"	Картометрический метод	5.00	–

5216	493240.60	1313733.63	053° 16' 42.63"	039° 26' 13.47"	Картометрический метод	5.00	–
5217	493220.38	1313720.15	053° 16' 41.98"	039° 26' 12.72"	Картометрический метод	5.00	–
5218	493205.58	1313707.26	053° 16' 41.51"	039° 26' 12.02"	Картометрический метод	5.00	–
5219	493194.47	1313692.60	053° 16' 41.16"	039° 26' 11.22"	Картометрический метод	5.00	–
5220	493195.05	1313688.33	053° 16' 41.18"	039° 26' 10.99"	Картометрический метод	5.00	–
5221	493194.86	1313684.85	053° 16' 41.17"	039° 26' 10.80"	Картометрический метод	5.00	–
5222	493193.31	1313680.01	053° 16' 41.12"	039° 26' 10.54"	Картометрический метод	5.00	–
5223	493191.47	1313676.91	053° 16' 41.07"	039° 26' 10.37"	Картометрический метод	5.00	–
5224	493189.34	1313675.74	053° 16' 41.00"	039° 26' 10.30"	Картометрический метод	5.00	–
5225	493187.40	1313675.36	053° 16' 40.94"	039° 26' 10.28"	Картометрический метод	5.00	–
5226	493184.88	1313676.13	053° 16' 40.85"	039° 26' 10.32"	Картометрический метод	5.00	–
5227	493175.59	1313660.43	053° 16' 40.56"	039° 26' 09.47"	Картометрический метод	5.00	–
5228	493172.23	1313650.14	053° 16' 40.46"	039° 26' 08.91"	Картометрический метод	5.00	–
5229	493171.11	1313639.93	053° 16' 40.42"	039° 26' 08.36"	Картометрический метод	5.00	–
5230	493172.63	1313627.79	053° 16' 40.48"	039° 26' 07.71"	Картометрический метод	5.00	–
5231	493175.72	1313606.73	053° 16' 40.59"	039° 26' 06.57"	Картометрический метод	5.00	–
5232	493181.14	1313576.15	053° 16' 40.78"	039° 26' 04.92"	Картометрический метод	5.00	–
5233	493181.75	1313561.94	053° 16' 40.80"	039° 26' 04.16"	Картометрический метод	5.00	–
5234	493181.36	1313548.05	053° 16' 40.80"	039° 26' 03.41"	Картометрический метод	5.00	–
5235	493179.61	1313532.39	053° 16' 40.75"	039° 26' 02.56"	Картометрический метод	5.00	–
5236	493175.70	1313514.93	053° 16' 40.63"	039° 26' 01.62"	Картометрический метод	5.00	–
5237	493167.33	1313493.43	053° 16' 40.36"	039° 26' 00.45"	Картометрический метод	5.00	–
5238	493149.32	1313463.22	053° 16' 39.80"	039° 25' 58.81"	Картометрический метод	5.00	–
5239	493134.29	1313439.14	053° 16' 39.32"	039° 25' 57.50"	Картометрический метод	5.00	–
5240	493129.57	1313426.67	053° 16' 39.17"	039° 25' 56.82"	Картометрический метод	5.00	–
5241	493127.90	1313419.23	053° 16' 39.12"	039° 25' 56.42"	Картометрический метод	5.00	–
5242	493127.53	1313411.24	053° 16' 39.11"	039° 25' 55.99"	Картометрический метод	5.00	–
5243	493130.30	1313402.39	053° 16' 39.21"	039° 25' 55.51"	Картометрический метод	5.00	–
5244	493134.26	1313393.52	053° 16' 39.34"	039° 25' 55.04"	Картометрический метод	5.00	–
5245	493140.99	1313382.75	053° 16' 39.56"	039° 25' 54.46"	Картометрический метод	5.00	–
5246	493145.20	1313375.67	053° 16' 39.70"	039° 25' 54.08"	Картометрический метод	5.00	–
5247	493159.10	1313356.94	053° 16' 40.16"	039° 25' 53.08"	Картометрический метод	5.00	–
5248	493171.97	1313339.00	053° 16' 40.58"	039° 25' 52.12"	Картометрический метод	5.00	–
5249	493175.45	1313328.92	053° 16' 40.70"	039° 25' 51.58"	Картометрический метод	5.00	–
5250	493178.24	1313313.32	053° 16' 40.79"	039° 25' 50.74"	Картометрический метод	5.00	–
5251	493181.92	1313288.13	053° 16' 40.92"	039° 25' 49.38"	Картометрический метод	5.00	–
5252	493185.20	1313271.13	053° 16' 41.04"	039° 25' 48.47"	Картометрический метод	5.00	–
5253	493185.62	1313259.28	053° 16' 41.06"	039° 25' 47.83"	Картометрический метод	5.00	–

5254	493188.43	1313250.64	053° 16' 41.15"	039° 25' 47.37"	Картометрический метод	5.00	–
5255	493190.93	1313242.21	053° 16' 41.24"	039° 25' 46.91"	Картометрический метод	5.00	–
5256	493194.25	1313235.00	053° 16' 41.35"	039° 25' 46.53"	Картометрический метод	5.00	–
5257	493198.33	1313229.81	053° 16' 41.48"	039° 25' 46.25"	Картометрический метод	5.00	–
5258	493204.81	1313222.57	053° 16' 41.69"	039° 25' 45.86"	Картометрический метод	5.00	–
5259	493212.41	1313215.49	053° 16' 41.94"	039° 25' 45.49"	Картометрический метод	5.00	–
5260	493216.88	1313208.70	053° 16' 42.09"	039° 25' 45.12"	Картометрический метод	5.00	–
5261	493218.51	1313201.05	053° 16' 42.15"	039° 25' 44.71"	Картометрический метод	5.00	–
5262	493218.55	1313191.22	053° 16' 42.15"	039° 25' 44.18"	Картометрический метод	5.00	–
5263	493218.90	1313186.91	053° 16' 42.16"	039° 25' 43.95"	Картометрический метод	5.00	–
5264	493222.26	1313181.09	053° 16' 42.28"	039° 25' 43.64"	Картометрический метод	5.00	–
5265	493225.36	1313173.92	053° 16' 42.38"	039° 25' 43.25"	Картометрический метод	5.00	–
5266	493231.83	1313153.00	053° 16' 42.60"	039° 25' 42.13"	Картометрический метод	5.00	–
5267	493237.07	1313135.15	053° 16' 42.77"	039° 25' 41.17"	Картометрический метод	5.00	–
5268	493239.60	1313116.96	053° 16' 42.86"	039° 25' 40.19"	Картометрический метод	5.00	–
5269	493241.73	1313109.79	053° 16' 42.94"	039° 25' 39.80"	Картометрический метод	5.00	–
5270	493242.70	1313101.27	053° 16' 42.97"	039° 25' 39.34"	Картометрический метод	5.00	–
5271	493243.09	1313095.27	053° 16' 42.99"	039° 25' 39.02"	Картометрический метод	5.00	–
5272	493240.38	1313088.88	053° 16' 42.90"	039° 25' 38.67"	Картометрический метод	5.00	–
5273	493236.89	1313076.87	053° 16' 42.79"	039° 25' 38.02"	Картометрический метод	5.00	–
5274	493235.53	1313070.86	053° 16' 42.75"	039° 25' 37.70"	Картометрический метод	5.00	–
5275	493234.18	1313066.80	053° 16' 42.71"	039° 25' 37.48"	Картометрический метод	5.00	–
5276	493234.75	1313058.43	053° 16' 42.73"	039° 25' 37.03"	Картометрический метод	5.00	–
5277	493238.71	1313047.69	053° 16' 42.86"	039° 25' 36.45"	Картометрический метод	5.00	–
5278	493251.61	1313024.98	053° 16' 43.29"	039° 25' 35.23"	Картометрический метод	5.00	–
5279	493261.30	1313007.53	053° 16' 43.61"	039° 25' 34.30"	Картометрический метод	5.00	–
5280	493270.07	1312989.22	053° 16' 43.90"	039° 25' 33.32"	Картометрический метод	5.00	–
5281	493274.07	1312974.74	053° 16' 44.04"	039° 25' 32.54"	Картометрический метод	5.00	–
5282	493276.07	1312964.72	053° 16' 44.11"	039° 25' 32.00"	Картометрический метод	5.00	–
5283	493276.66	1312958.33	053° 16' 44.13"	039° 25' 31.65"	Картометрический метод	5.00	–
5284	493276.55	1312952.26	053° 16' 44.13"	039° 25' 31.33"	Картометрический метод	5.00	–
5285	493273.60	1312944.18	053° 16' 44.04"	039° 25' 30.89"	Картометрический метод	5.00	–
5286	493267.21	1312937.55	053° 16' 43.83"	039° 25' 30.53"	Картометрический метод	5.00	–
5287	493259.05	1312933.59	053° 16' 43.57"	039° 25' 30.31"	Картометрический метод	5.00	–
5288	493250.14	1312930.49	053° 16' 43.28"	039° 25' 30.13"	Картометрический метод	5.00	–
5289	493246.19	1312926.76	053° 16' 43.16"	039° 25' 29.93"	Картометрический метод	5.00	–
5290	493240.76	1312923.66	053° 16' 42.98"	039° 25' 29.76"	Картометрический метод	5.00	–
5291	493232.63	1312921.34	053° 16' 42.72"	039° 25' 29.63"	Картометрический метод	5.00	–

5292	493209.00	1312916.69	053° 16' 41.96"	039° 25' 29.36"	Картометрический метод	5.00	–
5293	493197.18	1312914.37	053° 16' 41.58"	039° 25' 29.23"	Картометрический метод	5.00	–
5294	493189.82	1312913.78	053° 16' 41.34"	039° 25' 29.19"	Картометрический метод	5.00	–
5295	493183.75	1312911.79	053° 16' 41.14"	039° 25' 29.08"	Картометрический метод	5.00	–
5296	493175.65	1312908.67	053° 16' 40.88"	039° 25' 28.90"	Картометрический метод	5.00	–
5297	493157.74	1312898.80	053° 16' 40.31"	039° 25' 28.36"	Картометрический метод	5.00	–
5298	493137.96	1312885.68	053° 16' 39.67"	039° 25' 27.64"	Картометрический метод	5.00	–
5299	493102.29	1312862.19	053° 16' 38.53"	039° 25' 26.34"	Картометрический метод	5.00	–
5300	493081.88	1312846.02	053° 16' 37.88"	039° 25' 25.46"	Картометрический метод	5.00	–
5301	493069.38	1312834.68	053° 16' 37.48"	039° 25' 24.83"	Картометрический метод	5.00	–
5302	493061.35	1312826.45	053° 16' 37.22"	039° 25' 24.39"	Картометрический метод	5.00	–
5303	493058.12	1312822.51	053° 16' 37.12"	039° 25' 24.17"	Картометрический метод	5.00	–
5304	493055.20	1312815.00	053° 16' 37.03"	039° 25' 23.76"	Картометрический метод	5.00	–
5305	493053.57	1312807.61	053° 16' 36.98"	039° 25' 23.36"	Картометрический метод	5.00	–
5306	493054.44	1312802.94	053° 16' 37.01"	039° 25' 23.11"	Картометрический метод	5.00	–
5307	493056.65	1312796.86	053° 16' 37.08"	039° 25' 22.78"	Картометрический метод	5.00	–
5308	493060.68	1312789.72	053° 16' 37.22"	039° 25' 22.40"	Картометрический метод	5.00	–
5309	493066.45	1312784.32	053° 16' 37.41"	039° 25' 22.11"	Картометрический метод	5.00	–
5310	493071.68	1312779.48	053° 16' 37.58"	039° 25' 21.86"	Картометрический метод	5.00	–
5311	493074.85	1312774.00	053° 16' 37.68"	039° 25' 21.56"	Картометрический метод	5.00	–
5312	493078.06	1312762.26	053° 16' 37.79"	039° 25' 20.93"	Картометрический метод	5.00	–
5313	493080.40	1312752.14	053° 16' 37.87"	039° 25' 20.39"	Картометрический метод	5.00	–
5314	493083.65	1312739.53	053° 16' 37.98"	039° 25' 19.71"	Картометрический метод	5.00	–
5315	493088.24	1312728.62	053° 16' 38.13"	039° 25' 19.13"	Картометрический метод	5.00	–
5316	493094.15	1312714.13	053° 16' 38.33"	039° 25' 18.35"	Картометрический метод	5.00	–
5317	493101.82	1312704.03	053° 16' 38.58"	039° 25' 17.81"	Картометрический метод	5.00	–
5318	493114.37	1312692.82	053° 16' 38.99"	039° 25' 17.21"	Картометрический метод	5.00	–
5319	493125.22	1312681.59	053° 16' 39.35"	039° 25' 16.61"	Картометрический метод	5.00	–
5320	493133.20	1312672.37	053° 16' 39.61"	039° 25' 16.12"	Картометрический метод	5.00	–
5321	493138.70	1312662.37	053° 16' 39.79"	039° 25' 15.59"	Картометрический метод	5.00	–
5322	493142.54	1312649.59	053° 16' 39.92"	039° 25' 14.90"	Картометрический метод	5.00	–
5323	493143.78	1312633.48	053° 16' 39.97"	039° 25' 14.03"	Картометрический метод	5.00	–
5324	493143.40	1312618.36	053° 16' 39.96"	039° 25' 13.21"	Картометрический метод	5.00	–
5325	493141.57	1312606.79	053° 16' 39.91"	039° 25' 12.59"	Картометрический метод	5.00	–
5326	493135.08	1312592.78	053° 16' 39.71"	039° 25' 11.83"	Картометрический метод	5.00	–
5327	493126.70	1312579.21	053° 16' 39.44"	039° 25' 11.09"	Картометрический метод	5.00	–
5328	493107.35	1312554.83	053° 16' 38.83"	039° 25' 09.76"	Картометрический метод	5.00	–
5329	493083.24	1312522.04	053° 16' 38.06"	039° 25' 07.97"	Картометрический метод	5.00	–

5330	493071.61	1312501.07	053° 16' 37.69"	039° 25' 06.83"	Картометрический метод	5.00	–
5331	493068.05	1312487.39	053° 16' 37.58"	039° 25' 06.09"	Картометрический метод	5.00	–
5332	493067.48	1312466.06	053° 16' 37.57"	039° 25' 04.94"	Картометрический метод	5.00	–
5333	493068.80	1312453.24	053° 16' 37.62"	039° 25' 04.25"	Картометрический метод	5.00	–
5334	493073.53	1312439.06	053° 16' 37.78"	039° 25' 03.49"	Картометрический метод	5.00	–
5335	493084.09	1312418.32	053° 16' 38.13"	039° 25' 02.38"	Картометрический метод	5.00	–
5336	493099.32	1312391.50	053° 16' 38.63"	039° 25' 00.94"	Картометрический метод	5.00	–
5337	493106.49	1312371.16	053° 16' 38.88"	039° 24' 59.85"	Картометрический метод	5.00	–
5338	493109.30	1312357.56	053° 16' 38.97"	039° 24' 59.12"	Картометрический метод	5.00	–
5339	493108.73	1312344.84	053° 16' 38.96"	039° 24' 58.43"	Картометрический метод	5.00	–
5340	493106.01	1312335.11	053° 16' 38.87"	039° 24' 57.90"	Картометрический метод	5.00	–
5341	493105.18	1312320.22	053° 16' 38.85"	039° 24' 57.10"	Картометрический метод	5.00	–
5342	493102.04	1312310.59	053° 16' 38.76"	039° 24' 56.58"	Картометрический метод	5.00	–
5343	493096.82	1312295.11	053° 16' 38.59"	039° 24' 55.74"	Картометрический метод	5.00	–
5344	493090.63	1312275.96	053° 16' 38.40"	039° 24' 54.70"	Картометрический метод	5.00	–
5345	493087.34	1312265.31	053° 16' 38.30"	039° 24' 54.12"	Картометрический метод	5.00	–
5346	493081.09	1312249.48	053° 16' 38.10"	039° 24' 53.27"	Картометрический метод	5.00	–
5347	493073.53	1312231.06	053° 16' 37.87"	039° 24' 52.27"	Картометрический метод	5.00	–
5348	493065.90	1312217.72	053° 16' 37.63"	039° 24' 51.54"	Картометрический метод	5.00	–
5349	493060.32	1312205.79	053° 16' 37.45"	039° 24' 50.89"	Картометрический метод	5.00	–
5350	493054.18	1312196.26	053° 16' 37.26"	039° 24' 50.37"	Картометрический метод	5.00	–
5351	493045.57	1312187.78	053° 16' 36.98"	039° 24' 49.91"	Картометрический метод	5.00	–
5352	493038.52	1312181.30	053° 16' 36.76"	039° 24' 49.56"	Картометрический метод	5.00	–
5353	493030.73	1312170.09	053° 16' 36.51"	039° 24' 48.95"	Картометрический метод	5.00	–
5354	493021.11	1312154.69	053° 16' 36.20"	039° 24' 48.11"	Картометрический метод	5.00	–
5355	493008.93	1312132.46	053° 16' 35.82"	039° 24' 46.90"	Картометрический метод	5.00	–
5356	493001.32	1312120.09	053° 16' 35.58"	039° 24' 46.23"	Картометрический метод	5.00	–
5357	492999.09	1312109.31	053° 16' 35.51"	039° 24' 45.64"	Картометрический метод	5.00	–
5358	492997.74	1312093.74	053° 16' 35.47"	039° 24' 44.80"	Картометрический метод	5.00	–
5359	492994.72	1312085.46	053° 16' 35.38"	039° 24' 44.35"	Картометрический метод	5.00	–
5360	492988.07	1312071.37	053° 16' 35.17"	039° 24' 43.59"	Картометрический метод	5.00	–
5361	492984.23	1312064.26	053° 16' 35.05"	039° 24' 43.20"	Картометрический метод	5.00	–
5362	492981.38	1312055.70	053° 16' 34.96"	039° 24' 42.74"	Картометрический метод	5.00	–
5363	492976.11	1312042.43	053° 16' 34.80"	039° 24' 42.02"	Картометрический метод	5.00	–
5364	492963.52	1312023.85	053° 16' 34.40"	039° 24' 41.01"	Картометрический метод	5.00	–
5365	492957.48	1312016.06	053° 16' 34.21"	039° 24' 40.58"	Картометрический метод	5.00	–
5366	492955.37	1312011.89	053° 16' 34.14"	039° 24' 40.36"	Картометрический метод	5.00	–
5367	492946.46	1311995.81	053° 16' 33.86"	039° 24' 39.48"	Картометрический метод	5.00	–

5368	492928.74	1311967.05	053° 16' 33.30"	039° 24' 37.92"	Картометрический метод	5.00	–
5369	492924.40	1311959.99	053° 16' 33.16"	039° 24' 37.53"	Картометрический метод	5.00	–
5370	492923.04	1311958.29	053° 16' 33.12"	039° 24' 37.44"	Картометрический метод	5.00	–
5371	492922.07	1311957.66	053° 16' 33.08"	039° 24' 37.41"	Картометрический метод	5.00	–
5372	492921.10	1311957.64	053° 16' 33.05"	039° 24' 37.41"	Картометрический метод	5.00	–
5373	492920.47	1311958.63	053° 16' 33.03"	039° 24' 37.46"	Картометрический метод	5.00	–
5374	492920.33	1311959.89	053° 16' 33.03"	039° 24' 37.53"	Картометрический метод	5.00	–
5375	492920.67	1311961.63	053° 16' 33.04"	039° 24' 37.62"	Картометрический метод	5.00	–
5376	492923.80	1311967.44	053° 16' 33.14"	039° 24' 37.94"	Картометрический метод	5.00	–
5377	492932.32	1311983.41	053° 16' 33.40"	039° 24' 38.80"	Картометрический метод	5.00	–
5378	492932.08	1311985.69	053° 16' 33.40"	039° 24' 38.93"	Картометрический метод	5.00	–
5379	492930.77	1311987.09	053° 16' 33.35"	039° 24' 39.00"	Картометрический метод	5.00	–
5380	492927.99	1311987.63	053° 16' 33.26"	039° 24' 39.03"	Картометрический метод	5.00	–
5381	492915.73	1311987.14	053° 16' 32.87"	039° 24' 38.99"	Картометрический метод	5.00	–
5382	492902.25	1311985.05	053° 16' 32.43"	039° 24' 38.87"	Картометрический метод	5.00	–
5383	492876.98	1311979.37	053° 16' 31.62"	039° 24' 38.55"	Картометрический метод	5.00	–
5384	492832.76	1311968.16	053° 16' 30.19"	039° 24' 37.91"	Картометрический метод	5.00	–
5385	492804.21	1311960.92	053° 16' 29.27"	039° 24' 37.50"	Картометрический метод	5.00	–
5386	492796.07	1311958.83	053° 16' 29.01"	039° 24' 37.38"	Картометрический метод	5.00	–
5387	492797.85	1311956.48	053° 16' 29.07"	039° 24' 37.26"	Картометрический метод	5.00	–
5388	492791.06	1311954.79	053° 16' 28.85"	039° 24' 37.16"	Картометрический метод	5.00	–
5389	492794.75	1311942.40	053° 16' 28.97"	039° 24' 36.49"	Картометрический метод	5.00	–
5390	492801.90	1311944.90	053° 16' 29.20"	039° 24' 36.63"	Картометрический метод	5.00	–
5391	492810.08	1311939.58	053° 16' 29.47"	039° 24' 36.35"	Картометрический метод	5.00	–
5392	492851.43	1311925.03	053° 16' 30.81"	039° 24' 35.60"	Картометрический метод	5.00	–
5393	492923.14	1311882.73	053° 16' 33.15"	039° 24' 33.36"	Картометрический метод	5.00	–
5394	492995.26	1311830.69	053° 16' 35.50"	039° 24' 30.61"	Картометрический метод	5.00	–
5395	492980.64	1311807.45	053° 16' 35.04"	039° 24' 29.34"	Картометрический метод	5.00	–
5396	492969.80	1311788.08	053° 16' 34.70"	039° 24' 28.29"	Картометрический метод	5.00	–
5397	492958.37	1311769.88	053° 16' 34.34"	039° 24' 27.30"	Картометрический метод	5.00	–
5398	492950.23	1311759.03	053° 16' 34.08"	039° 24' 26.71"	Картометрический метод	5.00	–
5399	492943.16	1311733.08	053° 16' 33.86"	039° 24' 25.30"	Картометрический метод	5.00	–
5400	492934.45	1311705.48	053° 16' 33.59"	039° 24' 23.81"	Картометрический метод	5.00	–
5401	492927.50	1311695.87	053° 16' 33.37"	039° 24' 23.29"	Картометрический метод	5.00	–
5402	492921.88	1311692.00	053° 16' 33.19"	039° 24' 23.07"	Картометрический метод	5.00	–
5403	492914.13	1311688.90	053° 16' 32.94"	039° 24' 22.90"	Картометрический метод	5.00	–
5404	492906.27	1311688.72	053° 16' 32.69"	039° 24' 22.88"	Картометрический метод	5.00	–
5405	492902.98	1311688.72	053° 16' 32.58"	039° 24' 22.88"	Картометрический метод	5.00	–

5406	492897.28	1311689.39	053° 16' 32.39"	039° 24' 22.91"	Картометрический метод	5.00	–
5407	492894.57	1311691.52	053° 16' 32.31"	039° 24' 23.03"	Картометрический метод	5.00	–
5408	492891.74	1311695.69	053° 16' 32.21"	039° 24' 23.25"	Картометрический метод	5.00	–
5409	492892.13	1311706.54	053° 16' 32.22"	039° 24' 23.84"	Картометрический метод	5.00	–
5410	492891.74	1311710.41	053° 16' 32.21"	039° 24' 24.04"	Картометрический метод	5.00	–
5411	492889.42	1311711.96	053° 16' 32.13"	039° 24' 24.13"	Картометрический метод	5.00	–
5412	492886.71	1311711.77	053° 16' 32.04"	039° 24' 24.11"	Картометрический метод	5.00	–
5413	492883.80	1311708.28	053° 16' 31.95"	039° 24' 23.92"	Картометрический метод	5.00	–
5414	492879.35	1311697.44	053° 16' 31.81"	039° 24' 23.34"	Картометрический метод	5.00	–
5415	492875.67	1311694.14	053° 16' 31.69"	039° 24' 23.16"	Картометрический метод	5.00	–
5416	492872.57	1311695.69	053° 16' 31.59"	039° 24' 23.24"	Картометрический метод	5.00	–
5417	492866.95	1311701.31	053° 16' 31.41"	039° 24' 23.54"	Картометрический метод	5.00	–
5418	492859.01	1311701.12	053° 16' 31.15"	039° 24' 23.52"	Картометрический метод	5.00	–
5419	492853.97	1311699.57	053° 16' 30.99"	039° 24' 23.43"	Картометрический метод	5.00	–
5420	492849.71	1311694.53	053° 16' 30.85"	039° 24' 23.16"	Картометрический метод	5.00	–
5421	492846.81	1311681.75	053° 16' 30.77"	039° 24' 22.47"	Картометрический метод	5.00	–
5422	492843.51	1311675.16	053° 16' 30.66"	039° 24' 22.11"	Картометрический метод	5.00	–
5423	492836.15	1311668.97	053° 16' 30.43"	039° 24' 21.77"	Картометрический метод	5.00	–
5424	492812.91	1311648.82	053° 16' 29.68"	039° 24' 20.67"	Картометрический метод	5.00	–
5425	492771.75	1311609.12	053° 16' 28.37"	039° 24' 18.50"	Картометрический метод	5.00	–
5426	492751.90	1311586.36	053° 16' 27.74"	039° 24' 17.25"	Картометрический метод	5.00	–
5427	492733.98	1311573.28	053° 16' 27.16"	039° 24' 16.54"	Картометрический метод	5.00	–
5428	492721.88	1311556.34	053° 16' 26.78"	039° 24' 15.61"	Картометрический метод	5.00	–
5429	492692.83	1311516.63	053° 16' 25.85"	039° 24' 13.45"	Картометрический метод	5.00	–
5430	492668.13	1311486.61	053° 16' 25.07"	039° 24' 11.81"	Картометрический метод	5.00	–
5431	492644.40	1311470.63	053° 16' 24.31"	039° 24' 10.93"	Картометрический метод	5.00	–
5432	492621.16	1311457.07	053° 16' 23.56"	039° 24' 10.19"	Картометрический метод	5.00	–
5433	492605.18	1311438.67	053° 16' 23.05"	039° 24' 09.18"	Картометрический метод	5.00	–
5434	492588.72	1311405.75	053° 16' 22.53"	039° 24' 07.40"	Картометрический метод	5.00	–
5435	492585.33	1311392.67	053° 16' 22.43"	039° 24' 06.69"	Картометрический метод	5.00	–
5436	492582.91	1311380.08	053° 16' 22.36"	039° 24' 06.01"	Картометрический метод	5.00	–
5437	492583.88	1311359.75	053° 16' 22.40"	039° 24' 04.91"	Картометрический метод	5.00	–
5438	492582.43	1311350.06	053° 16' 22.35"	039° 24' 04.39"	Картометрический метод	5.00	–
5439	492565.96	1311348.13	053° 16' 21.82"	039° 24' 04.27"	Картометрический метод	5.00	–
5440	492559.67	1311347.64	053° 16' 21.62"	039° 24' 04.24"	Картометрический метод	5.00	–
5441	492544.66	1311345.70	053° 16' 21.13"	039° 24' 04.13"	Картометрический метод	5.00	–
5442	492527.22	1311336.02	053° 16' 20.57"	039° 24' 03.59"	Картометрический метод	5.00	–
5443	492488.49	1311272.59	053° 16' 19.35"	039° 24' 00.14"	Картометрический метод	5.00	–

5444	492471.06	1311225.13	053° 16' 18.80"	039° 23' 57.57"	Картометрический метод	5.00	–
5445	492466.21	1311203.35	053° 16' 18.65"	039° 23' 56.39"	Картометрический метод	5.00	–
5446	492466.70	1311185.43	053° 16' 18.68"	039° 23' 55.42"	Картометрический метод	5.00	–
5447	492469.60	1311173.32	053° 16' 18.78"	039° 23' 54.77"	Картометрический метод	5.00	–
5448	492467.18	1311168.97	053° 16' 18.70"	039° 23' 54.54"	Картометрический метод	5.00	–
5449	492460.89	1311164.12	053° 16' 18.50"	039° 23' 54.27"	Картометрический метод	5.00	–
5450	492454.59	1311160.25	053° 16' 18.30"	039° 23' 54.06"	Картометрический метод	5.00	–
5451	492449.75	1311152.50	053° 16' 18.14"	039° 23' 53.64"	Картометрический метод	5.00	–
5452	492443.46	1311140.40	053° 16' 17.94"	039° 23' 52.98"	Картометрический метод	5.00	–
5453	492434.74	1311118.12	053° 16' 17.67"	039° 23' 51.77"	Картометрический метод	5.00	–
5454	492425.54	1311083.26	053° 16' 17.39"	039° 23' 49.88"	Картометрический метод	5.00	–
5455	492409.08	1311050.33	053° 16' 16.87"	039° 23' 48.09"	Картометрический метод	5.00	–
5456	492379.50	1311006.59	053° 16' 15.93"	039° 23' 45.71"	Картометрический метод	5.00	–
5457	492359.16	1310974.63	053° 16' 15.29"	039° 23' 43.98"	Картометрический метод	5.00	–
5458	492323.33	1310928.63	053° 16' 14.15"	039° 23' 41.47"	Картометрический метод	5.00	–
5459	492291.37	1310885.05	053° 16' 13.13"	039° 23' 39.10"	Картометрический метод	5.00	–
5460	492270.59	1310853.26	053° 16' 12.47"	039° 23' 37.37"	Картометрический метод	5.00	–
5461	492255.58	1310825.66	053° 16' 12.00"	039° 23' 35.87"	Картометрический метод	5.00	–
5462	492236.70	1310801.45	053° 16' 11.40"	039° 23' 34.55"	Картометрический метод	5.00	–
5463	492216.36	1310781.59	053° 16' 10.75"	039° 23' 33.46"	Картометрический метод	5.00	–
5464	492197.96	1310757.38	053° 16' 10.16"	039° 23' 32.14"	Картометрический метод	5.00	–
5465	492170.36	1310722.52	053° 16' 09.28"	039° 23' 30.24"	Картометрический метод	5.00	–
5466	492150.99	1310691.53	053° 16' 08.67"	039° 23' 28.56"	Картометрический метод	5.00	–
5467	492143.73	1310662.96	053° 16' 08.45"	039° 23' 27.01"	Картометрический метод	5.00	–
5468	492139.85	1310639.72	053° 16' 08.33"	039° 23' 25.76"	Картометрический метод	5.00	–
5469	492144.21	1310617.45	053° 16' 08.48"	039° 23' 24.56"	Картометрический метод	5.00	–
5470	492167.45	1310602.43	053° 16' 09.24"	039° 23' 23.76"	Картометрический метод	5.00	–
5471	492213.45	1310577.26	053° 16' 10.74"	039° 23' 22.44"	Картометрический метод	5.00	–
5472	492225.23	1310572.15	053° 16' 11.12"	039° 23' 22.17"	Картометрический метод	5.00	–
5473	492238.21	1310566.53	053° 16' 11.54"	039° 23' 21.88"	Картометрический метод	5.00	–
5474	492248.28	1310565.56	053° 16' 11.87"	039° 23' 21.83"	Картометрический метод	5.00	–
5475	492257.96	1310567.31	053° 16' 12.18"	039° 23' 21.93"	Картометрический метод	5.00	–
5476	492266.87	1310569.05	053° 16' 12.47"	039° 23' 22.03"	Картометрический метод	5.00	–
5477	492271.71	1310567.69	053° 16' 12.63"	039° 23' 21.96"	Картометрический метод	5.00	–
5478	492273.07	1310564.98	053° 16' 12.67"	039° 23' 21.82"	Картометрический метод	5.00	–
5479	492272.10	1310562.46	053° 16' 12.64"	039° 23' 21.68"	Картометрический метод	5.00	–
5480	492264.93	1310558.98	053° 16' 12.41"	039° 23' 21.49"	Картометрический метод	5.00	–
5481	492259.51	1310555.49	053° 16' 12.24"	039° 23' 21.29"	Картометрический метод	5.00	–

5482	492254.86	1310551.62	053° 16' 12.09"	039° 23' 21.08"	Картометрический метод	5.00	–
5483	492252.15	1310546.78	053° 16' 12.00"	039° 23' 20.82"	Картометрический метод	5.00	–
5484	492252.34	1310540.58	053° 16' 12.01"	039° 23' 20.48"	Картометрический метод	5.00	–
5485	492253.70	1310532.64	053° 16' 12.06"	039° 23' 20.06"	Картометрический метод	5.00	–
5486	492253.12	1310530.89	053° 16' 12.04"	039° 23' 19.96"	Картометрический метод	5.00	–
5487	492251.38	1310530.89	053° 16' 11.98"	039° 23' 19.96"	Картометрический метод	5.00	–
5488	492248.28	1310531.47	053° 16' 11.88"	039° 23' 19.99"	Картометрический метод	5.00	–
5489	492244.21	1310535.74	053° 16' 11.75"	039° 23' 20.22"	Картометрический метод	5.00	–
5490	492236.27	1310542.71	053° 16' 11.49"	039° 23' 20.59"	Картометрический метод	5.00	–
5491	492228.91	1310547.55	053° 16' 11.25"	039° 23' 20.84"	Картометрический метод	5.00	–
5492	492208.61	1310557.40	053° 16' 10.59"	039° 23' 21.36"	Картометрический метод	5.00	–
5493	492149.01	1310590.65	053° 16' 08.65"	039° 23' 23.12"	Картометрический метод	5.00	–
5494	492136.42	1310592.58	053° 16' 08.24"	039° 23' 23.21"	Картометрический метод	5.00	–
5495	492127.22	1310589.68	053° 16' 07.94"	039° 23' 23.05"	Картометрический метод	5.00	–
5496	492118.02	1310579.99	053° 16' 07.65"	039° 23' 22.52"	Картометрический метод	5.00	–
5497	492109.79	1310563.05	053° 16' 07.39"	039° 23' 21.60"	Картометрический метод	5.00	–
5498	492081.22	1310509.30	053° 16' 06.49"	039° 23' 18.68"	Картометрический метод	5.00	–
5499	492066.21	1310481.70	053° 16' 06.01"	039° 23' 17.18"	Картометрический метод	5.00	–
5500	492039.58	1310428.43	053° 16' 05.17"	039° 23' 14.29"	Картометрический метод	5.00	–
5501	492030.57	1310413.52	053° 16' 04.89"	039° 23' 13.48"	Картометрический метод	5.00	–
5502	492023.99	1310388.92	053° 16' 04.69"	039° 23' 12.15"	Картометрический метод	5.00	–
5503	492022.25	1310370.72	053° 16' 04.64"	039° 23' 11.16"	Картометрический метод	5.00	–
5504	492021.47	1310341.28	053° 16' 04.62"	039° 23' 09.57"	Картометрический метод	5.00	–
5505	492024.18	1310316.48	053° 16' 04.72"	039° 23' 08.24"	Картометрический метод	5.00	–
5506	492029.02	1310301.38	053° 16' 04.89"	039° 23' 07.43"	Картометрический метод	5.00	–
5507	492035.42	1310292.47	053° 16' 05.10"	039° 23' 06.95"	Картометрический метод	5.00	–
5508	492047.81	1310283.17	053° 16' 05.50"	039° 23' 06.46"	Картометрический метод	5.00	–
5509	492050.72	1310276.87	053° 16' 05.60"	039° 23' 06.12"	Картометрический метод	5.00	–
5510	492049.75	1310271.55	053° 16' 05.57"	039° 23' 05.83"	Картометрический метод	5.00	–
5511	492035.71	1310265.74	053° 16' 05.12"	039° 23' 05.51"	Картометрический метод	5.00	–
5512	492014.40	1310259.44	053° 16' 04.43"	039° 23' 05.16"	Картометрический метод	5.00	–
5513	491989.26	1310240.24	053° 16' 03.62"	039° 23' 04.10"	Картометрический метод	5.00	–
5514	491951.01	1310212.64	053° 16' 02.40"	039° 23' 02.59"	Картометрический метод	5.00	–
5515	491931.64	1310186.01	053° 16' 01.78"	039° 23' 01.14"	Картометрический метод	5.00	–
5516	491911.30	1310152.12	053° 16' 01.14"	039° 22' 59.29"	Картометрический метод	5.00	–
5517	491867.72	1310110.47	053° 15' 59.75"	039° 22' 57.02"	Картометрический метод	5.00	–
5518	491844.48	1310091.59	053° 15' 59.00"	039° 22' 55.98"	Картометрический метод	5.00	–
5519	491835.77	1310072.22	053° 15' 58.73"	039° 22' 54.93"	Картометрический метод	5.00	–

5520	491834.80	1310057.21	053° 15' 58.70"	039° 22' 54.12"	Картометрический метод	5.00	–
5521	491836.25	1310036.87	053° 15' 58.76"	039° 22' 53.03"	Картометрический метод	5.00	–
5522	491869.18	1309995.23	053° 15' 59.84"	039° 22' 50.80"	Картометрический метод	5.00	–
5523	491877.89	1309972.47	053° 16' 00.13"	039° 22' 49.58"	Картометрический метод	5.00	–
5524	491880.31	1309953.10	053° 16' 00.22"	039° 22' 48.54"	Картометрический метод	5.00	–
5525	491896.78	1309918.24	053° 16' 00.76"	039° 22' 46.67"	Картометрический метод	5.00	–
5526	491896.29	1309910.98	053° 16' 00.75"	039° 22' 46.28"	Картометрический метод	5.00	–
5527	491889.51	1309915.33	053° 16' 00.53"	039° 22' 46.51"	Картометрический метод	5.00	–
5528	491868.21	1309942.45	053° 15' 59.83"	039° 22' 47.95"	Картометрический метод	5.00	–
5529	491855.13	1309972.47	053° 15' 59.40"	039° 22' 49.57"	Картометрический метод	5.00	–
5530	491838.67	1309993.29	053° 15' 58.85"	039° 22' 50.68"	Картометрический метод	5.00	–
5531	491824.15	1310002.49	053° 15' 58.38"	039° 22' 51.16"	Картометрический метод	5.00	–
5532	491813.01	1310002.01	053° 15' 58.02"	039° 22' 51.13"	Картометрический метод	5.00	–
5533	491800.42	1309996.20	053° 15' 57.62"	039° 22' 50.81"	Картометрический метод	5.00	–
5534	491770.40	1309969.08	053° 15' 56.66"	039° 22' 49.33"	Картометрический метод	5.00	–
5535	491729.24	1309956.49	053° 15' 55.33"	039° 22' 48.62"	Картометрический метод	5.00	–
5536	491679.81	1309946.16	053° 15' 53.74"	039° 22' 48.03"	Картометрический метод	5.00	–
5537	491647.85	1309936.47	053° 15' 52.71"	039° 22' 47.48"	Картометрический метод	5.00	–
5538	491607.18	1309912.26	053° 15' 51.40"	039° 22' 46.15"	Картометрический метод	5.00	–
5539	491545.24	1309860.13	053° 15' 49.42"	039° 22' 43.30"	Картометрический метод	5.00	–
5540	491515.22	1309845.61	053° 15' 48.45"	039° 22' 42.49"	Картометрический метод	5.00	–
5541	491438.71	1309795.25	053° 15' 46.00"	039° 22' 39.72"	Картометрический метод	5.00	–
5542	491372.86	1309744.89	053° 15' 43.89"	039° 22' 36.96"	Картометрический метод	5.00	–
5543	491353.00	1309720.68	053° 15' 43.26"	039° 22' 35.64"	Картометрический метод	5.00	–
5544	491334.51	1309686.20	053° 15' 42.67"	039° 22' 33.77"	Картометрический метод	5.00	–
5545	491328.12	1309674.97	053° 15' 42.47"	039° 22' 33.16"	Картометрический метод	5.00	–
5546	491314.17	1309660.06	053° 15' 42.02"	039° 22' 32.35"	Картометрический метод	5.00	–
5547	491291.51	1309647.08	053° 15' 41.30"	039° 22' 31.63"	Картометрический метод	5.00	–
5548	491262.84	1309628.68	053° 15' 40.38"	039° 22' 30.62"	Картометрический метод	5.00	–
5549	491232.82	1309611.25	053° 15' 39.41"	039° 22' 29.66"	Картометрический метод	5.00	–
5550	491213.26	1309593.82	053° 15' 38.79"	039° 22' 28.71"	Картометрический метод	5.00	–
5551	491193.89	1309575.22	053° 15' 38.17"	039° 22' 27.69"	Картометрический метод	5.00	–
5552	491184.21	1309563.79	053° 15' 37.86"	039° 22' 27.07"	Картометрический метод	5.00	–
5553	491177.37	1309556.09	053° 15' 37.64"	039° 22' 26.65"	Картометрический метод	5.00	–
5554	491171.62	1309548.11	053° 15' 37.46"	039° 22' 26.21"	Картометрический метод	5.00	–
5555	491166.53	1309540.34	053° 15' 37.30"	039° 22' 25.79"	Картометрический метод	5.00	–
5556	491142.33	1309499.23	053° 15' 36.53"	039° 22' 23.56"	Картометрический метод	5.00	–
5557	491136.52	1309480.34	053° 15' 36.35"	039° 22' 22.53"	Картометрический метод	5.00	–

5558	491132.65	1309463.88	053° 15' 36.23"	039° 22' 21.64"	Картометрический метод	5.00	–
5559	491128.81	1309388.99	053° 15' 36.14"	039° 22' 17.60"	Картометрический метод	5.00	–
5560	491123.49	1309356.55	053° 15' 35.98"	039° 22' 15.85"	Картометрический метод	5.00	–
5561	491118.16	1309332.82	053° 15' 35.82"	039° 22' 14.56"	Картометрический метод	5.00	–
5562	491113.80	1309319.85	053° 15' 35.68"	039° 22' 13.86"	Картометрический метод	5.00	–
5563	491106.44	1309311.71	053° 15' 35.45"	039° 22' 13.42"	Картометрический метод	5.00	–
5564	491088.04	1309301.74	053° 15' 34.86"	039° 22' 12.87"	Картометрический метод	5.00	–
5565	491041.17	1309281.40	053° 15' 33.35"	039° 22' 11.74"	Картометрический метод	5.00	–
5566	490995.65	1309258.25	053° 15' 31.88"	039° 22' 10.46"	Картометрический метод	5.00	–
5567	490970.28	1309243.44	053° 15' 31.07"	039° 22' 09.64"	Картометрический метод	5.00	–
5568	490941.42	1309217.10	053° 15' 30.15"	039° 22' 08.20"	Картометрический метод	5.00	–
5569	490894.94	1309164.32	053° 15' 28.66"	039° 22' 05.33"	Картометрический метод	5.00	–
5570	490854.26	1309113.47	053° 15' 27.37"	039° 22' 02.56"	Картометрический метод	5.00	–
5571	490832.47	1309087.81	053° 15' 26.67"	039° 22' 01.16"	Картометрический метод	5.00	–
5572	490803.03	1309054.40	053° 15' 25.74"	039° 21' 59.34"	Картометрический метод	5.00	–
5573	490789.48	1309039.49	053° 15' 25.30"	039° 21' 58.52"	Картометрический метод	5.00	–
5574	490784.44	1309029.80	053° 15' 25.14"	039° 21' 58.00"	Картометрический метод	5.00	–
5575	490782.89	1309018.18	053° 15' 25.10"	039° 21' 57.37"	Картометрический метод	5.00	–
5576	490785.02	1309001.33	053° 15' 25.17"	039° 21' 56.46"	Картометрический метод	5.00	–
5577	490789.48	1308985.45	053° 15' 25.32"	039° 21' 55.61"	Картометрический метод	5.00	–
5578	490796.25	1308962.40	053° 15' 25.55"	039° 21' 54.37"	Картометрический метод	5.00	–
5579	490805.36	1308939.16	053° 15' 25.86"	039° 21' 53.12"	Картометрический метод	5.00	–
5580	490806.52	1308925.60	053° 15' 25.90"	039° 21' 52.39"	Картометрический метод	5.00	–
5581	490806.13	1308910.30	053° 15' 25.89"	039° 21' 51.57"	Картометрический метод	5.00	–
5582	490804.39	1308902.36	053° 15' 25.84"	039° 21' 51.14"	Картометрический метод	5.00	–
5583	490802.45	1308898.29	053° 15' 25.78"	039° 21' 50.92"	Картометрический метод	5.00	–
5584	490797.61	1308894.03	053° 15' 25.62"	039° 21' 50.68"	Картометрический метод	5.00	–
5585	490784.63	1308881.63	053° 15' 25.21"	039° 21' 50.01"	Картометрический метод	5.00	–
5586	490775.14	1308874.27	053° 15' 24.91"	039° 21' 49.60"	Картометрический метод	5.00	–
5587	490756.94	1308860.71	053° 15' 24.32"	039° 21' 48.86"	Картометрический метод	5.00	–
5588	490743.57	1308852.58	053° 15' 23.89"	039° 21' 48.41"	Картометрический метод	5.00	–
5589	490731.95	1308845.99	053° 15' 23.52"	039° 21' 48.05"	Картометрический метод	5.00	–
5590	490724.40	1308843.86	053° 15' 23.28"	039° 21' 47.93"	Картометрический метод	5.00	–
5591	490707.16	1308837.47	053° 15' 22.72"	039° 21' 47.57"	Картометрический метод	5.00	–
5592	490694.96	1308833.79	053° 15' 22.33"	039° 21' 47.37"	Картометрический метод	5.00	–
5593	490685.85	1308829.53	053° 15' 22.04"	039° 21' 47.13"	Картометрический метод	5.00	–
5594	490679.66	1308825.46	053° 15' 21.84"	039° 21' 46.91"	Картометрический метод	5.00	–
5595	490675.78	1308822.36	053° 15' 21.71"	039° 21' 46.74"	Картометрический метод	5.00	–

5596	490673.84	1308817.52	053° 15' 21.65"	039° 21' 46.47"	Картометрический метод	5.00	–
5597	490675.39	1308810.16	053° 15' 21.70"	039° 21' 46.08"	Картометрический метод	5.00	–
5598	490678.88	1308790.02	053° 15' 21.83"	039° 21' 44.99"	Картометрический метод	5.00	–
5599	490680.24	1308772.59	053° 15' 21.88"	039° 21' 44.06"	Картометрический метод	5.00	–
5600	490678.88	1308754.96	053° 15' 21.84"	039° 21' 43.10"	Картометрический метод	5.00	–
5601	490676.17	1308738.11	053° 15' 21.76"	039° 21' 42.19"	Картометрический метод	5.00	–
5602	490673.46	1308727.65	053° 15' 21.68"	039° 21' 41.63"	Картометрический метод	5.00	–
5603	490670.94	1308720.87	053° 15' 21.60"	039° 21' 41.26"	Картометрический метод	5.00	–
5604	490666.29	1308713.13	053° 15' 21.45"	039° 21' 40.84"	Картометрический метод	5.00	–
5605	490658.74	1308705.09	053° 15' 21.21"	039° 21' 40.40"	Картометрический метод	5.00	–
5606	490654.28	1308700.44	053° 15' 21.07"	039° 21' 40.15"	Картометрический метод	5.00	–
5607	490647.79	1308695.02	053° 15' 20.86"	039° 21' 39.85"	Картометрический метод	5.00	–
5608	490642.56	1308690.95	053° 15' 20.69"	039° 21' 39.63"	Картометрический метод	5.00	–
5609	490637.04	1308687.85	053° 15' 20.51"	039° 21' 39.46"	Картометрический метод	5.00	–
5610	490630.85	1308683.59	053° 15' 20.31"	039° 21' 39.22"	Картометрический метод	5.00	–
5611	490624.26	1308675.74	053° 15' 20.10"	039° 21' 38.79"	Картометрический метод	5.00	–
5612	490620.87	1308669.55	053° 15' 20.00"	039° 21' 38.46"	Картометрический метод	5.00	–
5613	490613.90	1308658.60	053° 15' 19.78"	039° 21' 37.86"	Картометрический метод	5.00	–
5614	490610.03	1308650.47	053° 15' 19.65"	039° 21' 37.42"	Картометрический метод	5.00	–
5615	490607.60	1308644.76	053° 15' 19.58"	039° 21' 37.11"	Картометрический метод	5.00	–
5616	490604.02	1308639.72	053° 15' 19.46"	039° 21' 36.84"	Картометрический метод	5.00	–
5617	490601.41	1308635.55	053° 15' 19.38"	039° 21' 36.61"	Картометрический метод	5.00	–
5618	490595.01	1308629.07	053° 15' 19.18"	039° 21' 36.26"	Картометрический метод	5.00	–
5619	490581.84	1308616.28	053° 15' 18.76"	039° 21' 35.56"	Картометрический метод	5.00	–
5620	490566.35	1308602.73	053° 15' 18.26"	039° 21' 34.82"	Картометрический метод	5.00	–
5621	490545.24	1308584.52	053° 15' 17.58"	039° 21' 33.82"	Картометрический метод	5.00	–
5622	490542.91	1308580.45	053° 15' 17.51"	039° 21' 33.60"	Картометрический метод	5.00	–
5623	490540.78	1308575.42	053° 15' 17.44"	039° 21' 33.33"	Картометрический метод	5.00	–
5624	490541.36	1308565.54	053° 15' 17.47"	039° 21' 32.80"	Картометрический метод	5.00	–
5625	490541.17	1308552.95	053° 15' 17.47"	039° 21' 32.12"	Картометрический метод	5.00	–
5626	490539.81	1308545.78	053° 15' 17.42"	039° 21' 31.73"	Картометрический метод	5.00	–
5627	490536.33	1308535.13	053° 15' 17.32"	039° 21' 31.15"	Картометрический метод	5.00	–
5628	490532.45	1308523.51	053° 15' 17.20"	039° 21' 30.52"	Картометрический метод	5.00	–
5629	490528.58	1308518.47	053° 15' 17.07"	039° 21' 30.25"	Картометрический метод	5.00	–
5630	490523.54	1308514.60	053° 15' 16.91"	039° 21' 30.04"	Картометрический метод	5.00	–
5631	490513.67	1308509.37	053° 15' 16.59"	039° 21' 29.75"	Картометрический метод	5.00	–
5632	490504.76	1308505.11	053° 15' 16.31"	039° 21' 29.51"	Картометрический метод	5.00	–
5633	490497.20	1308502.20	053° 15' 16.06"	039° 21' 29.35"	Картометрический метод	5.00	–

5634	490482.87	1308495.81	053° 15' 15.60"	039° 21' 29.00"	Картометрический метод	5.00	–
5635	490474.15	1308492.03	053° 15' 15.32"	039° 21' 28.79"	Картометрический метод	5.00	–
5636	490463.89	1308484.96	053° 15' 14.99"	039° 21' 28.40"	Картометрический метод	5.00	–
5637	490457.11	1308477.80	053° 15' 14.78"	039° 21' 28.01"	Картометрический метод	5.00	–
5638	490451.78	1308471.41	053° 15' 14.61"	039° 21' 27.66"	Картометрический метод	5.00	–
5639	490445.10	1308463.08	053° 15' 14.39"	039° 21' 27.21"	Картометрический метод	5.00	–
5640	490434.55	1308447.87	053° 15' 14.06"	039° 21' 26.38"	Картометрический метод	5.00	–
5641	490422.05	1308426.57	053° 15' 13.66"	039° 21' 25.22"	Картометрический метод	5.00	–
5642	490415.37	1308408.07	053° 15' 13.45"	039° 21' 24.22"	Картометрический метод	5.00	–
5643	490412.27	1308391.12	053° 15' 13.36"	039° 21' 23.30"	Картометрический метод	5.00	–
5644	490411.13	1308382.21	053° 15' 13.33"	039° 21' 22.82"	Картометрический метод	5.00	–
5645	490409.68	1308375.14	053° 15' 13.28"	039° 21' 22.44"	Картометрический метод	5.00	–
5646	490405.57	1308365.33	053° 15' 13.15"	039° 21' 21.91"	Картометрический метод	5.00	–
5647	490401.94	1308361.21	053° 15' 13.04"	039° 21' 21.68"	Картометрический метод	5.00	–
5648	490396.26	1308358.07	053° 15' 12.86"	039° 21' 21.51"	Картометрический метод	5.00	–
5649	490390.26	1308357.08	053° 15' 12.66"	039° 21' 21.45"	Картометрический метод	5.00	–
5650	490380.88	1308358.24	053° 15' 12.36"	039° 21' 21.51"	Картометрический метод	5.00	–
5651	490333.82	1308381.49	053° 15' 10.83"	039° 21' 22.73"	Картометрический метод	5.00	–
5652	490322.15	1308387.98	053° 15' 10.45"	039° 21' 23.08"	Картометрический метод	5.00	–
5653	490312.80	1308390.23	053° 15' 10.14"	039° 21' 23.19"	Картометрический метод	5.00	–
5654	490306.23	1308391.32	053° 15' 09.93"	039° 21' 23.25"	Картометрический метод	5.00	–
5655	490297.31	1308389.87	053° 15' 09.64"	039° 21' 23.16"	Картометрический метод	5.00	–
5656	490283.47	1308383.80	053° 15' 09.20"	039° 21' 22.82"	Картометрический метод	5.00	–
5657	490260.42	1308371.51	053° 15' 08.46"	039° 21' 22.15"	Картометрический метод	5.00	–
5658	490247.73	1308362.23	053° 15' 08.05"	039° 21' 21.64"	Картометрический метод	5.00	–
5659	490235.87	1308348.83	053° 15' 07.67"	039° 21' 20.91"	Картометрический метод	5.00	–
5660	490225.61	1308339.93	053° 15' 07.34"	039° 21' 20.42"	Картометрический метод	5.00	–
5661	490219.17	1308336.16	053° 15' 07.14"	039° 21' 20.21"	Картометрический метод	5.00	–
5662	490210.42	1308334.22	053° 15' 06.85"	039° 21' 20.10"	Картометрический метод	5.00	–
5663	490187.33	1308335.76	053° 15' 06.11"	039° 21' 20.17"	Картометрический метод	5.00	–
5664	490170.90	1308334.23	053° 15' 05.58"	039° 21' 20.08"	Картометрический метод	5.00	–
5665	490164.16	1308333.16	053° 15' 05.36"	039° 21' 20.02"	Картометрический метод	5.00	–
5666	490158.13	1308328.02	053° 15' 05.17"	039° 21' 19.73"	Картометрический метод	5.00	–
5667	490152.04	1308320.79	053° 15' 04.97"	039° 21' 19.34"	Картометрический метод	5.00	–
5668	490147.47	1308317.20	053° 15' 04.82"	039° 21' 19.14"	Картометрический метод	5.00	–
5669	490141.90	1308314.48	053° 15' 04.65"	039° 21' 18.99"	Картометрический метод	5.00	–
5670	490132.84	1308313.10	053° 15' 04.35"	039° 21' 18.91"	Картометрический метод	5.00	–
5671	490122.32	1308313.29	053° 15' 04.01"	039° 21' 18.92"	Картометрический метод	5.00	–

5672	490107.33	1308311.61	053° 15' 03.53"	039° 21' 18.82"	Картометрический метод	5.00	–
5673	490100.07	1308307.80	053° 15' 03.30"	039° 21' 18.61"	Картометрический метод	5.00	–
5674	490090.65	1308300.45	053° 15' 02.99"	039° 21' 18.20"	Картометрический метод	5.00	–
5675	490084.70	1308294.13	053° 15' 02.80"	039° 21' 17.86"	Картометрический метод	5.00	–
5676	490081.34	1308282.59	053° 15' 02.70"	039° 21' 17.23"	Картометрический метод	5.00	–
5677	490077.40	1308274.03	053° 15' 02.58"	039° 21' 16.77"	Картометрический метод	5.00	–
5678	490073.58	1308270.55	053° 15' 02.45"	039° 21' 16.58"	Картометрический метод	5.00	–
5679	490067.58	1308267.16	053° 15' 02.26"	039° 21' 16.39"	Картометрический метод	5.00	–
5680	490059.35	1308264.65	053° 15' 02.00"	039° 21' 16.25"	Картометрический метод	5.00	–
5681	490052.28	1308260.97	053° 15' 01.77"	039° 21' 16.05"	Картометрический метод	5.00	–
5682	490046.37	1308254.86	053° 15' 01.58"	039° 21' 15.72"	Картометрический метод	5.00	–
5683	490037.46	1308243.63	053° 15' 01.30"	039° 21' 15.10"	Картометрический метод	5.00	–
5684	490032.81	1308237.92	053° 15' 01.15"	039° 21' 14.79"	Картометрический метод	5.00	–
5685	490027.87	1308234.92	053° 15' 00.99"	039° 21' 14.63"	Картометрический метод	5.00	–
5686	490002.02	1308230.46	053° 15' 00.15"	039° 21' 14.37"	Картометрический метод	5.00	–
5687	489985.07	1308226.59	053° 14' 59.61"	039° 21' 14.15"	Картометрический метод	5.00	–
5688	489965.02	1308223.88	053° 14' 58.96"	039° 21' 13.99"	Картометрический метод	5.00	–
5689	489917.96	1308225.23	053° 14' 57.44"	039° 21' 14.03"	Картометрический метод	5.00	–
5690	489890.94	1308226.20	053° 14' 56.56"	039° 21' 14.07"	Картометрический метод	5.00	–
5691	489867.02	1308232.40	053° 14' 55.79"	039° 21' 14.39"	Картометрический метод	5.00	–
5692	489849.01	1308248.18	053° 14' 55.20"	039° 21' 15.23"	Картометрический метод	5.00	–
5693	489827.04	1308270.25	053° 14' 54.48"	039° 21' 16.40"	Картометрический метод	5.00	–
5694	489809.24	1308278.68	053° 14' 53.90"	039° 21' 16.84"	Картометрический метод	5.00	–
5695	489787.67	1308281.50	053° 14' 53.20"	039° 21' 16.98"	Картометрический метод	5.00	–
5696	489766.36	1308275.94	053° 14' 52.51"	039° 21' 16.67"	Картометрический метод	5.00	–
5697	489746.35	1308253.41	053° 14' 51.88"	039° 21' 15.44"	Картометрический метод	5.00	–
5698	489703.45	1308220.58	053° 14' 50.50"	039° 21' 13.64"	Картометрический метод	5.00	–
5699	489681.18	1308212.54	053° 14' 49.78"	039° 21' 13.19"	Картометрический метод	5.00	–
5700	489625.11	1308216.13	053° 14' 47.97"	039° 21' 13.35"	Картометрический метод	5.00	–
5701	489579.59	1308228.43	053° 14' 46.49"	039° 21' 13.98"	Картометрический метод	5.00	–
5702	489545.50	1308239.95	053° 14' 45.39"	039° 21' 14.58"	Картометрический метод	5.00	–
5703	489517.61	1308249.93	053° 14' 44.48"	039° 21' 15.10"	Картометрический метод	5.00	–
5704	489490.69	1308266.49	053° 14' 43.60"	039° 21' 15.98"	Картометрический метод	5.00	–
5705	489454.57	1308293.89	053° 14' 42.42"	039° 21' 17.43"	Картометрический метод	5.00	–
5706	489418.64	1308362.94	053° 14' 41.23"	039° 21' 21.13"	Картометрический метод	5.00	–
5707	489397.53	1308433.44	053° 14' 40.52"	039° 21' 24.92"	Картометрический метод	5.00	–
5708	489389.56	1308502.91	053° 14' 40.24"	039° 21' 28.66"	Картометрический метод	5.00	–
5709	489384.67	1308502.59	053° 14' 40.08"	039° 21' 28.64"	Картометрический метод	5.00	–

5710	489368.40	1308504.14	053° 14' 39.55"	039° 21' 28.71"	Картометрический метод	5.00	–
5711	489369.66	1308510.53	053° 14' 39.59"	039° 21' 29.06"	Картометрический метод	5.00	–
5712	489370.70	1308516.31	053° 14' 39.62"	039° 21' 29.37"	Картометрический метод	5.00	–
5713	489372.39	1308520.99	053° 14' 39.68"	039° 21' 29.62"	Картометрический метод	5.00	–
5714	489376.83	1308525.54	053° 14' 39.82"	039° 21' 29.87"	Картометрический метод	5.00	–
5715	489382.93	1308531.06	053° 14' 40.01"	039° 21' 30.17"	Картометрический метод	5.00	–
5716	489389.32	1308539.78	053° 14' 40.22"	039° 21' 30.65"	Картометрический метод	5.00	–
5717	489392.42	1308550.62	053° 14' 40.31"	039° 21' 31.23"	Картометрический метод	5.00	–
5718	489394.36	1308564.76	053° 14' 40.37"	039° 21' 32.00"	Картометрический метод	5.00	–
5719	489394.55	1308583.94	053° 14' 40.37"	039° 21' 33.03"	Картометрический метод	5.00	–
5720	489393.39	1308596.14	053° 14' 40.32"	039° 21' 33.69"	Картометрический метод	5.00	–
5721	489390.87	1308610.67	053° 14' 40.24"	039° 21' 34.47"	Картометрический метод	5.00	–
5722	489386.80	1308624.61	053° 14' 40.10"	039° 21' 35.22"	Картометрический метод	5.00	–
5723	489380.41	1308640.69	053° 14' 39.89"	039° 21' 36.08"	Картометрический метод	5.00	–
5724	489369.76	1308659.48	053° 14' 39.54"	039° 21' 37.09"	Картометрический метод	5.00	–
5725	489353.88	1308685.43	053° 14' 39.01"	039° 21' 38.48"	Картометрический метод	5.00	–
5726	489344.00	1308700.34	053° 14' 38.69"	039° 21' 39.27"	Картометрический метод	5.00	–
5727	489331.60	1308723.00	053° 14' 38.28"	039° 21' 40.49"	Картометрический метод	5.00	–
5728	489319.21	1308747.99	053° 14' 37.87"	039° 21' 41.83"	Картометрический метод	5.00	–
5729	489308.36	1308766.78	053° 14' 37.51"	039° 21' 42.83"	Картометрический метод	5.00	–
5730	489300.22	1308773.36	053° 14' 37.24"	039° 21' 43.18"	Картометрический метод	5.00	–
5731	489284.15	1308783.43	053° 14' 36.72"	039° 21' 43.71"	Картометрический метод	5.00	–
5732	489263.42	1308799.70	053° 14' 36.04"	039° 21' 44.58"	Картометрический метод	5.00	–
5733	489247.15	1308815.20	053° 14' 35.51"	039° 21' 45.40"	Картометрический метод	5.00	–
5734	489230.30	1308832.44	053° 14' 34.96"	039° 21' 46.32"	Картометрический метод	5.00	–
5735	489205.90	1308860.52	053° 14' 34.16"	039° 21' 47.82"	Картометрический метод	5.00	–
5736	489181.30	1308889.96	053° 14' 33.35"	039° 21' 49.39"	Картометрический метод	5.00	–
5737	489145.28	1308927.73	053° 14' 32.17"	039° 21' 51.40"	Картометрический метод	5.00	–
5738	489135.59	1308941.68	053° 14' 31.85"	039° 21' 52.15"	Картометрический метод	5.00	–
5739	489130.75	1308954.85	053° 14' 31.69"	039° 21' 52.86"	Картометрический метод	5.00	–
5740	489126.88	1308968.40	053° 14' 31.56"	039° 21' 53.58"	Картометрический метод	5.00	–
5741	489124.55	1308982.74	053° 14' 31.48"	039° 21' 54.36"	Картометрический метод	5.00	–
5742	489122.61	1308995.52	053° 14' 31.41"	039° 21' 55.04"	Картометрический метод	5.00	–
5743	489118.35	1309008.30	053° 14' 31.27"	039° 21' 55.73"	Картометрический метод	5.00	–
5744	489108.09	1309026.32	053° 14' 30.93"	039° 21' 56.69"	Картометрический метод	5.00	–
5745	489093.95	1309041.23	053° 14' 30.46"	039° 21' 57.49"	Картометрический метод	5.00	–
5746	489074.19	1309055.76	053° 14' 29.82"	039° 21' 58.26"	Картометрический метод	5.00	–
5747	489052.50	1309069.31	053° 14' 29.11"	039° 21' 58.98"	Картометрический метод	5.00	–

5748	489038.17	1309079.77	053° 14' 28.64"	039° 21' 59.53"	Картометрический метод	5.00	–
5749	489031.39	1309086.55	053° 14' 28.42"	039° 21' 59.89"	Картометрический метод	5.00	–
5750	489025.97	1309096.43	053° 14' 28.24"	039° 22' 00.42"	Картометрический метод	5.00	–
5751	489020.35	1309116.38	053° 14' 28.05"	039° 22' 01.49"	Картометрический метод	5.00	–
5752	489016.09	1309137.49	053° 14' 27.91"	039° 22' 02.63"	Картометрический метод	5.00	–
5753	489012.21	1309158.02	053° 14' 27.77"	039° 22' 03.73"	Картометрический метод	5.00	–
5754	489013.96	1309176.23	053° 14' 27.82"	039° 22' 04.71"	Картометрический метод	5.00	–
5755	489025.97	1309213.42	053° 14' 28.20"	039° 22' 06.73"	Картометрический метод	5.00	–
5756	489031.20	1309227.36	053° 14' 28.36"	039° 22' 07.48"	Картометрический метод	5.00	–
5757	489031.20	1309236.27	053° 14' 28.36"	039° 22' 07.96"	Картометрический метод	5.00	–
5758	489030.23	1309245.76	053° 14' 28.32"	039° 22' 08.47"	Картометрический метод	5.00	–
5759	489027.90	1309254.67	053° 14' 28.24"	039° 22' 08.95"	Картометрический метод	5.00	–
5760	489021.32	1309264.94	053° 14' 28.02"	039° 22' 09.50"	Картометрический метод	5.00	–
5761	489008.15	1309277.91	053° 14' 27.59"	039° 22' 10.19"	Картометрический метод	5.00	–
5762	488991.10	1309293.02	053° 14' 27.04"	039° 22' 11.00"	Картометрический метод	5.00	–
5763	488983.35	1309302.90	053° 14' 26.78"	039° 22' 11.52"	Картометрический метод	5.00	–
5764	488977.93	1309312.97	053° 14' 26.60"	039° 22' 12.06"	Картометрический метод	5.00	–
5765	488975.61	1309320.52	053° 14' 26.52"	039° 22' 12.47"	Картометрический метод	5.00	–
5766	488974.25	1309329.24	053° 14' 26.48"	039° 22' 12.94"	Картометрический метод	5.00	–
5767	488978.13	1309343.96	053° 14' 26.60"	039° 22' 13.73"	Картометрический метод	5.00	–
5768	488981.81	1309359.26	053° 14' 26.71"	039° 22' 14.56"	Картометрический метод	5.00	–
5769	488983.16	1309367.20	053° 14' 26.75"	039° 22' 14.99"	Картометрический метод	5.00	–
5770	488982.97	1309377.27	053° 14' 26.74"	039° 22' 15.53"	Картометрический метод	5.00	–
5771	488977.93	1309391.61	053° 14' 26.57"	039° 22' 16.30"	Картометрический метод	5.00	–
5772	488973.28	1309403.62	053° 14' 26.41"	039° 22' 16.95"	Картометрический метод	5.00	–
5773	488970.57	1309414.27	053° 14' 26.32"	039° 22' 17.52"	Картометрический метод	5.00	–
5774	488969.41	1309422.02	053° 14' 26.28"	039° 22' 17.94"	Картометрический метод	5.00	–
5775	488970.57	1309429.38	053° 14' 26.32"	039° 22' 18.33"	Картометрический метод	5.00	–
5776	488972.51	1309436.16	053° 14' 26.38"	039° 22' 18.70"	Картометрический метод	5.00	–
5777	488973.28	1309442.55	053° 14' 26.40"	039° 22' 19.05"	Картометрический метод	5.00	–
5778	488972.51	1309448.94	053° 14' 26.37"	039° 22' 19.39"	Картометрический метод	5.00	–
5779	488969.22	1309457.85	053° 14' 26.26"	039° 22' 19.87"	Картометрический метод	5.00	–
5780	488967.09	1309468.31	053° 14' 26.19"	039° 22' 20.43"	Картометрический метод	5.00	–
5781	488965.92	1309482.64	053° 14' 26.15"	039° 22' 21.20"	Картометрический метод	5.00	–
5782	488964.18	1309500.85	053° 14' 26.08"	039° 22' 22.18"	Картометрический метод	5.00	–
5783	488961.86	1309512.08	053° 14' 26.00"	039° 22' 22.79"	Картометрический метод	5.00	–
5784	488958.18	1309521.38	053° 14' 25.88"	039° 22' 23.29"	Картометрический метод	5.00	–
5785	488952.75	1309527.19	053° 14' 25.70"	039° 22' 23.60"	Картометрический метод	5.00	–

5786	488940.94	1309532.61	053° 14' 25.32"	039° 22' 23.88"	Картометрический метод	5.00	–
5787	488925.25	1309538.62	053° 14' 24.81"	039° 22' 24.19"	Картометрический метод	5.00	–
5788	488916.34	1309545.01	053° 14' 24.52"	039° 22' 24.53"	Картометрический метод	5.00	–
5789	488905.11	1309552.56	053° 14' 24.15"	039° 22' 24.93"	Картометрический метод	5.00	–
5790	488896.39	1309562.44	053° 14' 23.86"	039° 22' 25.46"	Картометрический метод	5.00	–
5791	488876.83	1309585.68	053° 14' 23.22"	039° 22' 26.70"	Картометрический метод	5.00	–
5792	488859.98	1309604.27	053° 14' 22.67"	039° 22' 27.69"	Картометрический метод	5.00	–
5793	488848.55	1309620.54	053° 14' 22.29"	039° 22' 28.56"	Картометрический метод	5.00	–
5794	488843.13	1309628.68	053° 14' 22.11"	039° 22' 28.99"	Картометрический метод	5.00	–
5795	488834.41	1309649.79	053° 14' 21.82"	039° 22' 30.13"	Картометрический метод	5.00	–
5796	488827.63	1309667.03	053° 14' 21.60"	039° 22' 31.05"	Картометрический метод	5.00	–
5797	488824.34	1309675.36	053° 14' 21.49"	039° 22' 31.50"	Картометрический метод	5.00	–
5798	488820.46	1309694.92	053° 14' 21.36"	039° 22' 32.55"	Картометрический метод	5.00	–
5799	488813.10	1309713.32	053° 14' 21.11"	039° 22' 33.54"	Картометрический метод	5.00	–
5800	488809.42	1309727.65	053° 14' 20.98"	039° 22' 34.31"	Картометрический метод	5.00	–
5801	488808.26	1309738.11	053° 14' 20.94"	039° 22' 34.87"	Картометрический метод	5.00	–
5802	488805.55	1309753.22	053° 14' 20.85"	039° 22' 35.68"	Картометрический метод	5.00	–
5803	488805.44	1309756.74	053° 14' 20.84"	039° 22' 35.87"	Картометрический метод	5.00	–
5804	488808.41	1309770.52	053° 14' 20.93"	039° 22' 36.62"	Картометрический метод	5.00	–
5805	488810.73	1309788.72	053° 14' 21.00"	039° 22' 37.60"	Картометрический метод	5.00	–
5806	488813.83	1309807.12	053° 14' 21.10"	039° 22' 38.59"	Картометрический метод	5.00	–
5807	488818.72	1309828.23	053° 14' 21.24"	039° 22' 39.74"	Картометрический метод	5.00	–
5808	488829.38	1309862.53	053° 14' 21.58"	039° 22' 41.59"	Картометрический метод	5.00	–
5809	488832.43	1309874.38	053° 14' 21.67"	039° 22' 42.23"	Картометрический метод	5.00	–
5810	488834.34	1309888.91	053° 14' 21.73"	039° 22' 43.02"	Картометрический метод	5.00	–
5811	488835.30	1309902.16	053° 14' 21.75"	039° 22' 43.73"	Картометрический метод	5.00	–
5812	488835.30	1309908.33	053° 14' 21.75"	039° 22' 44.06"	Картометрический метод	5.00	–
5813	488834.40	1309914.66	053° 14' 21.72"	039° 22' 44.41"	Картометрический метод	5.00	–
5814	488832.10	1309919.44	053° 14' 21.64"	039° 22' 44.66"	Картометрический метод	5.00	–
5815	488827.36	1309925.88	053° 14' 21.48"	039° 22' 45.01"	Картометрический метод	5.00	–
5816	488822.14	1309936.46	053° 14' 21.31"	039° 22' 45.57"	Картометрический метод	5.00	–
5817	488819.90	1309941.14	053° 14' 21.24"	039° 22' 45.82"	Картометрический метод	5.00	–
5818	488817.12	1309954.63	053° 14' 21.14"	039° 22' 46.55"	Картометрический метод	5.00	–
5819	488813.25	1309977.87	053° 14' 21.01"	039° 22' 47.80"	Картометрический метод	5.00	–
5820	488810.34	1309999.82	053° 14' 20.90"	039° 22' 48.98"	Картометрический метод	5.00	–
5821	488808.40	1310016.12	053° 14' 20.83"	039° 22' 49.86"	Картометрический метод	5.00	–
5822	488807.02	1310028.85	053° 14' 20.79"	039° 22' 50.54"	Картометрический метод	5.00	–
5823	488807.25	1310041.12	053° 14' 20.79"	039° 22' 51.21"	Картометрический метод	5.00	–

5824	488810.34	1310057.72	053° 14' 20.88"	039° 22' 52.10"	Картометрический метод	5.00	–
5825	488811.88	1310070.25	053° 14' 20.93"	039° 22' 52.78"	Картометрический метод	5.00	–
5826	488814.60	1310086.92	053° 14' 21.01"	039° 22' 53.68"	Картометрический метод	5.00	–
5827	488816.13	1310102.06	053° 14' 21.05"	039° 22' 54.50"	Картометрический метод	5.00	–
5828	488816.13	1310114.61	053° 14' 21.04"	039° 22' 55.17"	Картометрический метод	5.00	–
5829	488815.55	1310129.11	053° 14' 21.02"	039° 22' 55.95"	Картометрический метод	5.00	–
5830	488814.79	1310135.46	053° 14' 20.99"	039° 22' 56.30"	Картометрический метод	5.00	–
5831	488812.70	1310146.89	053° 14' 20.92"	039° 22' 56.91"	Картометрический метод	5.00	–
5832	488809.32	1310157.54	053° 14' 20.81"	039° 22' 57.48"	Картометрический метод	5.00	–
5833	488806.41	1310168.87	053° 14' 20.71"	039° 22' 58.09"	Картометрический метод	5.00	–
5834	488804.82	1310178.20	053° 14' 20.65"	039° 22' 58.59"	Картометрический метод	5.00	–
5835	488803.53	1310190.86	053° 14' 20.61"	039° 22' 59.28"	Картометрический метод	5.00	–
5836	488803.94	1310195.12	053° 14' 20.62"	039° 22' 59.51"	Картометрический метод	5.00	–
5837	488805.36	1310200.31	053° 14' 20.66"	039° 22' 59.79"	Картометрический метод	5.00	–
5838	488808.97	1310205.23	053° 14' 20.78"	039° 23' 00.05"	Картометрический метод	5.00	–
5839	488822.91	1310215.88	053° 14' 21.22"	039° 23' 00.64"	Картометрический метод	5.00	–
5840	488833.53	1310224.14	053° 14' 21.56"	039° 23' 01.09"	Картометрический метод	5.00	–
5841	488838.25	1310226.40	053° 14' 21.71"	039° 23' 01.22"	Картометрический метод	5.00	–
5842	488845.42	1310229.23	053° 14' 21.95"	039° 23' 01.37"	Картометрический метод	5.00	–
5843	488855.10	1310236.54	053° 14' 22.26"	039° 23' 01.77"	Картометрический метод	5.00	–
5844	488858.68	1310243.52	053° 14' 22.37"	039° 23' 02.15"	Картометрический метод	5.00	–
5845	488860.54	1310249.64	053° 14' 22.43"	039° 23' 02.48"	Картометрический метод	5.00	–
5846	488861.68	1310255.54	053° 14' 22.46"	039° 23' 02.80"	Картометрический метод	5.00	–
5847	488864.37	1310261.09	053° 14' 22.55"	039° 23' 03.10"	Картометрический метод	5.00	–
5848	488867.04	1310264.09	053° 14' 22.63"	039° 23' 03.27"	Картометрический метод	5.00	–
5849	488870.86	1310267.14	053° 14' 22.75"	039° 23' 03.43"	Картометрический метод	5.00	–
5850	488873.62	1310269.73	053° 14' 22.84"	039° 23' 03.58"	Картометрический метод	5.00	–
5851	488875.23	1310273.11	053° 14' 22.89"	039° 23' 03.76"	Картометрический метод	5.00	–
5852	488875.58	1310278.87	053° 14' 22.90"	039° 23' 04.07"	Картометрический метод	5.00	–
5853	488871.96	1310298.49	053° 14' 22.78"	039° 23' 05.12"	Картометрический метод	5.00	–
5854	488867.88	1310313.44	053° 14' 22.64"	039° 23' 05.93"	Картометрический метод	5.00	–
5855	488865.75	1310326.06	053° 14' 22.56"	039° 23' 06.61"	Картометрический метод	5.00	–
5856	488866.61	1310331.11	053° 14' 22.59"	039° 23' 06.88"	Картометрический метод	5.00	–
5857	488868.86	1310334.39	053° 14' 22.66"	039° 23' 07.06"	Картометрический метод	5.00	–
5858	488871.64	1310340.69	053° 14' 22.75"	039° 23' 07.40"	Картометрический метод	5.00	–
5859	488875.09	1310352.18	053° 14' 22.86"	039° 23' 08.02"	Картометрический метод	5.00	–
5860	488877.32	1310359.99	053° 14' 22.92"	039° 23' 08.44"	Картометрический метод	5.00	–
5861	488876.96	1310368.95	053° 14' 22.91"	039° 23' 08.93"	Картометрический метод	5.00	–

5862	488875.13	1310376.06	053° 14' 22.85"	039° 23' 09.31"	Картометрический метод	5.00	–
5863	488870.44	1310384.69	053° 14' 22.69"	039° 23' 09.77"	Картометрический метод	5.00	–
5864	488863.17	1310395.98	053° 14' 22.45"	039° 23' 10.37"	Картометрический метод	5.00	–
5865	488857.95	1310402.75	053° 14' 22.28"	039° 23' 10.74"	Картометрический метод	5.00	–
5866	488853.82	1310408.65	053° 14' 22.14"	039° 23' 11.05"	Картометрический метод	5.00	–
5867	488852.18	1310413.18	053° 14' 22.09"	039° 23' 11.29"	Картометрический метод	5.00	–
5868	488851.94	1310416.68	053° 14' 22.08"	039° 23' 11.48"	Картометрический метод	5.00	–
5869	488853.31	1310421.55	053° 14' 22.12"	039° 23' 11.75"	Картометрический метод	5.00	–
5870	488856.45	1310425.87	053° 14' 22.22"	039° 23' 11.98"	Картометрический метод	5.00	–
5871	488861.25	1310431.38	053° 14' 22.38"	039° 23' 12.28"	Картометрический метод	5.00	–
5872	488882.49	1310444.24	053° 14' 23.06"	039° 23' 12.99"	Картометрический метод	5.00	–
5873	488903.64	1310453.17	053° 14' 23.74"	039° 23' 13.49"	Картометрический метод	5.00	–
5874	488917.30	1310460.66	053° 14' 24.18"	039° 23' 13.90"	Картометрический метод	5.00	–
5875	488941.26	1310491.50	053° 14' 24.94"	039° 23' 15.58"	Картометрический метод	5.00	–
5876	488950.61	1310504.66	053° 14' 25.24"	039° 23' 16.29"	Картометрический метод	5.00	–
5877	488953.60	1310511.21	053° 14' 25.33"	039° 23' 16.65"	Картометрический метод	5.00	–
5878	488958.37	1310523.98	053° 14' 25.48"	039° 23' 17.34"	Картометрический метод	5.00	–
5879	488961.59	1310539.16	053° 14' 25.58"	039° 23' 18.16"	Картометрический метод	5.00	–
5880	488962.57	1310562.78	053° 14' 25.60"	039° 23' 19.44"	Картометрический метод	5.00	–
5881	488964.56	1310579.14	053° 14' 25.66"	039° 23' 20.32"	Картометрический метод	5.00	–
5882	488970.59	1310601.52	053° 14' 25.84"	039° 23' 21.53"	Картометрический метод	5.00	–
5883	488976.15	1310615.38	053° 14' 26.02"	039° 23' 22.28"	Картометрический метод	5.00	–
5884	488983.22	1310628.71	053° 14' 26.24"	039° 23' 23.00"	Картометрический метод	5.00	–
5885	488994.93	1310646.68	053° 14' 26.61"	039° 23' 23.98"	Картометрический метод	5.00	–
5886	489010.20	1310662.92	053° 14' 27.10"	039° 23' 24.87"	Картометрический метод	5.00	–
5887	489025.93	1310677.88	053° 14' 27.60"	039° 23' 25.68"	Картометрический метод	5.00	–
5888	489050.46	1310698.32	053° 14' 28.39"	039° 23' 26.80"	Картометрический метод	5.00	–
5889	489080.59	1310722.47	053° 14' 29.35"	039° 23' 28.13"	Картометрический метод	5.00	–
5890	489094.27	1310736.14	053° 14' 29.79"	039° 23' 28.87"	Картометрический метод	5.00	–
5891	489100.33	1310751.06	053° 14' 29.98"	039° 23' 29.68"	Картометрический метод	5.00	–
5892	489102.20	1310762.30	053° 14' 30.03"	039° 23' 30.29"	Картометрический метод	5.00	–
5893	489102.20	1310774.11	053° 14' 30.03"	039° 23' 30.93"	Картометрический метод	5.00	–
5894	489098.92	1310800.52	053° 14' 29.91"	039° 23' 32.35"	Картометрический метод	5.00	–
5895	489097.17	1310817.81	053° 14' 29.85"	039° 23' 33.28"	Картометрический метод	5.00	–
5896	489098.20	1310825.10	053° 14' 29.88"	039° 23' 33.67"	Картометрический метод	5.00	–
5897	489101.96	1310839.36	053° 14' 29.99"	039° 23' 34.44"	Картометрический метод	5.00	–
5898	489107.34	1310847.60	053° 14' 30.16"	039° 23' 34.89"	Картометрический метод	5.00	–
5899	489115.07	1310856.52	053° 14' 30.41"	039° 23' 35.38"	Картометрический метод	5.00	–

5900	489130.41	1310866.55	053° 14' 30.90"	039° 23' 35.93"	Картометрический метод	5.00	–
5901	489180.33	1310888.53	053° 14' 32.51"	039° 23' 37.15"	Картометрический метод	5.00	–
5902	489190.25	1310895.08	053° 14' 32.83"	039° 23' 37.51"	Картометрический метод	5.00	–
5903	489198.11	1310903.50	053° 14' 33.08"	039° 23' 37.97"	Картометрический метод	5.00	–
5904	489213.68	1310927.05	053° 14' 33.57"	039° 23' 39.25"	Картометрический метод	5.00	–
5905	489218.39	1310951.08	053° 14' 33.71"	039° 23' 40.55"	Картометрический метод	5.00	–
5906	489216.97	1310967.21	053° 14' 33.66"	039° 23' 41.42"	Картометрический метод	5.00	–
5907	489213.10	1310995.24	053° 14' 33.52"	039° 23' 42.92"	Картометрический метод	5.00	–
5908	489208.26	1311029.16	053° 14' 33.35"	039° 23' 44.75"	Картометрический метод	5.00	–
5909	489204.84	1311059.39	053° 14' 33.23"	039° 23' 46.38"	Картометрический метод	5.00	–
5910	489206.80	1311087.74	053° 14' 33.28"	039° 23' 47.91"	Картометрический метод	5.00	–
5911	489212.14	1311121.72	053° 14' 33.44"	039° 23' 49.74"	Картометрический метод	5.00	–
5912	489220.94	1311152.08	053° 14' 33.71"	039° 23' 51.39"	Картометрический метод	5.00	–
5913	489230.42	1311175.86	053° 14' 34.01"	039° 23' 52.67"	Картометрический метод	5.00	–
5914	489249.50	1311201.75	053° 14' 34.62"	039° 23' 54.08"	Картометрический метод	5.00	–
5915	489266.34	1311218.60	053° 14' 35.15"	039° 23' 55.00"	Картометрический метод	5.00	–
5916	489281.56	1311239.05	053° 14' 35.64"	039° 23' 56.12"	Картометрический метод	5.00	–
5917	489285.73	1311251.54	053° 14' 35.77"	039° 23' 56.79"	Картометрический метод	5.00	–
5918	489286.68	1311275.79	053° 14' 35.79"	039° 23' 58.10"	Картометрический метод	5.00	–
5919	489281.36	1311317.90	053° 14' 35.60"	039° 24' 00.37"	Картометрический метод	5.00	–
5920	489279.91	1311346.96	053° 14' 35.54"	039° 24' 01.93"	Картометрический метод	5.00	–
5921	489283.82	1311371.20	053° 14' 35.66"	039° 24' 03.24"	Картометрический метод	5.00	–
5922	489290.19	1311395.67	053° 14' 35.85"	039° 24' 04.57"	Картометрический метод	5.00	–
5923	489298.49	1311418.61	053° 14' 36.11"	039° 24' 05.81"	Картометрический метод	5.00	–
5924	489307.30	1311433.30	053° 14' 36.39"	039° 24' 06.61"	Картометрический метод	5.00	–
5925	489328.10	1311459.49	053° 14' 37.05"	039° 24' 08.03"	Картометрический метод	5.00	–
5926	489363.90	1311488.52	053° 14' 38.20"	039° 24' 09.62"	Картометрический метод	5.00	–
5927	489385.90	1311507.65	053° 14' 38.90"	039° 24' 10.67"	Картометрический метод	5.00	–
5928	489396.22	1311525.48	053° 14' 39.23"	039° 24' 11.64"	Картометрический метод	5.00	–
5929	489399.00	1311539.40	053° 14' 39.31"	039° 24' 12.39"	Картометрический метод	5.00	–
5930	489396.13	1311573.41	053° 14' 39.20"	039° 24' 14.22"	Картометрический метод	5.00	–
5931	489387.90	1311620.40	053° 14' 38.92"	039° 24' 16.75"	Картометрический метод	5.00	–
5932	489384.01	1311654.00	053° 14' 38.78"	039° 24' 18.56"	Картометрический метод	5.00	–
5933	489383.04	1311697.35	053° 14' 38.73"	039° 24' 20.90"	Картометрический метод	5.00	–
5934	489391.36	1311732.12	053° 14' 38.98"	039° 24' 22.78"	Картометрический метод	5.00	–
5935	489400.69	1311755.69	053° 14' 39.28"	039° 24' 24.06"	Картометрический метод	5.00	–
5936	489411.93	1311772.79	053° 14' 39.63"	039° 24' 24.99"	Картометрический метод	5.00	–
5937	489428.38	1311798.92	053° 14' 40.15"	039° 24' 26.41"	Картометрический метод	5.00	–

5938	489437.53	1311811.45	053° 14' 40.44"	039° 24' 27.09"	Картометрический метод	5.00	–
5939	489442.63	1311823.03	053° 14' 40.60"	039° 24' 27.72"	Картометрический метод	5.00	–
5940	489443.56	1311837.55	053° 14' 40.63"	039° 24' 28.50"	Картометрический метод	5.00	–
5941	489441.64	1311864.43	053° 14' 40.55"	039° 24' 29.95"	Картометрический метод	5.00	–
5942	489438.25	1311883.90	053° 14' 40.44"	039° 24' 30.99"	Картометрический метод	5.00	–
5943	489436.78	1311904.43	053° 14' 40.38"	039° 24' 32.10"	Картометрический метод	5.00	–
5944	489437.77	1311912.84	053° 14' 40.41"	039° 24' 32.56"	Картометрический метод	5.00	–
5945	489444.87	1311926.32	053° 14' 40.63"	039° 24' 33.29"	Картометрический метод	5.00	–
5946	489466.84	1311953.17	053° 14' 41.33"	039° 24' 34.75"	Картометрический метод	5.00	–
5947	489520.06	1312012.20	053° 14' 43.03"	039° 24' 37.97"	Картометрический метод	5.00	–
5948	489531.32	1312026.32	053° 14' 43.39"	039° 24' 38.74"	Картометрический метод	5.00	–
5949	489539.15	1312042.17	053° 14' 43.63"	039° 24' 39.60"	Картометрический метод	5.00	–
5950	489547.72	1312061.34	053° 14' 43.90"	039° 24' 40.64"	Картометрический метод	5.00	–
5951	489554.18	1312078.89	053° 14' 44.10"	039° 24' 41.59"	Картометрический метод	5.00	–
5952	489559.21	1312093.11	053° 14' 44.26"	039° 24' 42.36"	Картометрический метод	5.00	–
5953	489561.87	1312099.94	053° 14' 44.34"	039° 24' 42.73"	Картометрический метод	5.00	–
5954	489562.98	1312107.35	053° 14' 44.38"	039° 24' 43.13"	Картометрический метод	5.00	–
5955	489563.36	1312117.93	053° 14' 44.39"	039° 24' 43.70"	Картометрический метод	5.00	–
5956	489561.82	1312131.33	053° 14' 44.33"	039° 24' 44.42"	Картометрический метод	5.00	–
5957	489559.69	1312148.66	053° 14' 44.25"	039° 24' 45.36"	Картометрический метод	5.00	–
5958	489558.52	1312163.96	053° 14' 44.21"	039° 24' 46.18"	Картометрический метод	5.00	–
5959	489559.49	1312175.51	053° 14' 44.24"	039° 24' 46.80"	Картометрический метод	5.00	–
5960	489561.46	1312184.07	053° 14' 44.30"	039° 24' 47.27"	Картометрический метод	5.00	–
5961	489563.20	1312193.71	053° 14' 44.35"	039° 24' 47.79"	Картометрический метод	5.00	–
5962	489564.79	1312199.50	053° 14' 44.40"	039° 24' 48.10"	Картометрический метод	5.00	–
5963	489567.56	1312206.85	053° 14' 44.48"	039° 24' 48.50"	Картометрический метод	5.00	–
5964	489573.24	1312221.35	053° 14' 44.66"	039° 24' 49.28"	Картометрический метод	5.00	–
5965	489590.56	1312250.54	053° 14' 45.21"	039° 24' 50.87"	Картометрический метод	5.00	–
5966	489605.37	1312271.02	053° 14' 45.68"	039° 24' 51.99"	Картометрический метод	5.00	–
5967	489611.64	1312279.95	053° 14' 45.88"	039° 24' 52.47"	Картометрический метод	5.00	–
5968	489615.57	1312288.93	053° 14' 46.00"	039° 24' 52.96"	Картометрический метод	5.00	–
5969	489617.20	1312294.73	053° 14' 46.05"	039° 24' 53.27"	Картометрический метод	5.00	–
5970	489617.20	1312306.24	053° 14' 46.05"	039° 24' 53.89"	Картометрический метод	5.00	–
5971	489614.95	1312316.01	053° 14' 45.97"	039° 24' 54.42"	Картометрический метод	5.00	–
5972	489609.75	1312332.58	053° 14' 45.80"	039° 24' 55.31"	Картометрический метод	5.00	–
5973	489600.84	1312360.16	053° 14' 45.50"	039° 24' 56.79"	Картометрический метод	5.00	–
5974	489592.71	1312383.50	053° 14' 45.22"	039° 24' 58.04"	Картометрический метод	5.00	–
5975	489592.02	1312392.48	053° 14' 45.20"	039° 24' 58.53"	Картометрический метод	5.00	–

5976	489592.22	1312415.56	053° 14' 45.19"	039° 24' 59.77"	Картометрический метод	5.00	–
5977	489603.04	1312447.03	053° 14' 45.53"	039° 25' 01.47"	Картометрический метод	5.00	–
5978	489618.62	1312474.79	053° 14' 46.02"	039° 25' 02.98"	Картометрический метод	5.00	–
5979	489628.31	1312489.76	053° 14' 46.33"	039° 25' 03.80"	Картометрический метод	5.00	–
5980	489636.92	1312501.77	053° 14' 46.60"	039° 25' 04.45"	Картометрический метод	5.00	–
5981	489640.17	1312514.31	053° 14' 46.70"	039° 25' 05.13"	Картометрический метод	5.00	–
5982	489641.11	1312530.30	053° 14' 46.73"	039° 25' 05.99"	Картометрический метод	5.00	–
5983	489638.29	1312543.00	053° 14' 46.63"	039° 25' 06.67"	Картометрический метод	5.00	–
5984	489631.58	1312563.13	053° 14' 46.40"	039° 25' 07.76"	Картометрический метод	5.00	–
5985	489617.59	1312593.52	053° 14' 45.94"	039° 25' 09.38"	Картометрический метод	5.00	–
5986	489596.78	1312635.62	053° 14' 45.25"	039° 25' 11.64"	Картометрический метод	5.00	–
5987	489589.73	1312653.88	053° 14' 45.01"	039° 25' 12.62"	Картометрический метод	5.00	–
5988	489588.92	1312665.75	053° 14' 44.98"	039° 25' 13.26"	Картометрический метод	5.00	–
5989	489589.51	1312673.84	053° 14' 45.00"	039° 25' 13.69"	Картометрический метод	5.00	–
5990	489591.11	1312685.25	053° 14' 45.04"	039° 25' 14.31"	Картометрический метод	5.00	–
5991	489595.23	1312695.45	053° 14' 45.17"	039° 25' 14.86"	Картометрический метод	5.00	–
5992	489598.49	1312707.15	053° 14' 45.27"	039° 25' 15.50"	Картометрический метод	5.00	–
5993	489603.55	1312720.61	053° 14' 45.43"	039° 25' 16.23"	Картометрический метод	5.00	–
5994	489605.98	1312729.02	053° 14' 45.51"	039° 25' 16.68"	Картометрический метод	5.00	–
5995	489606.35	1312737.00	053° 14' 45.51"	039° 25' 17.11"	Картометрический метод	5.00	–
5996	489605.40	1312750.97	053° 14' 45.48"	039° 25' 17.87"	Картометрический метод	5.00	–
5997	489602.70	1312772.97	053° 14' 45.38"	039° 25' 19.05"	Картометрический метод	5.00	–
5998	489595.93	1312812.78	053° 14' 45.15"	039° 25' 21.19"	Картометрический метод	5.00	–
5999	489594.74	1312826.86	053° 14' 45.10"	039° 25' 21.95"	Картометрический метод	5.00	–
6000	489594.54	1312840.23	053° 14' 45.09"	039° 25' 22.67"	Картометрический метод	5.00	–
6001	489596.90	1312856.48	053° 14' 45.16"	039° 25' 23.55"	Картометрический метод	5.00	–
6002	489603.22	1312868.64	053° 14' 45.36"	039° 25' 24.21"	Картометрический метод	5.00	–
6003	489618.83	1312885.22	053° 14' 45.86"	039° 25' 25.11"	Картометрический метод	5.00	–
6004	489626.91	1312896.15	053° 14' 46.11"	039° 25' 25.71"	Картометрический метод	5.00	–
6005	489631.57	1312904.54	053° 14' 46.26"	039° 25' 26.16"	Картометрический метод	5.00	–
6006	489634.86	1312916.74	053° 14' 46.36"	039° 25' 26.82"	Картометрический метод	5.00	–
6007	489636.68	1312935.95	053° 14' 46.41"	039° 25' 27.86"	Картометрический метод	5.00	–
6008	489639.72	1312963.77	053° 14' 46.50"	039° 25' 29.36"	Картометрический метод	5.00	–
6009	489644.57	1312986.12	053° 14' 46.64"	039° 25' 30.57"	Картометрический метод	5.00	–
6010	489650.01	1313004.39	053° 14' 46.81"	039° 25' 31.56"	Картометрический метод	5.00	–
6011	489658.87	1313017.69	053° 14' 47.09"	039° 25' 32.28"	Картометрический метод	5.00	–
6012	489676.74	1313046.66	053° 14' 47.66"	039° 25' 33.86"	Картометрический метод	5.00	–
6013	489682.41	1313057.06	053° 14' 47.84"	039° 25' 34.42"	Картометрический метод	5.00	–

6014	489685.67	1313069.17	053° 14' 47.94"	039° 25' 35.08"	Картометрический метод	5.00	–
6015	489685.67	1313087.60	053° 14' 47.93"	039° 25' 36.07"	Картометрический метод	5.00	–
6016	489682.83	1313102.76	053° 14' 47.83"	039° 25' 36.89"	Картометрический метод	5.00	–
6017	489675.18	1313124.26	053° 14' 47.58"	039° 25' 38.04"	Картометрический метод	5.00	–
6018	489659.58	1313153.44	053° 14' 47.06"	039° 25' 39.61"	Картометрический метод	5.00	–
6019	489654.78	1313168.43	053° 14' 46.90"	039° 25' 40.41"	Картометрический метод	5.00	–
6020	489654.78	1313173.84	053° 14' 46.89"	039° 25' 40.70"	Картометрический метод	5.00	–
6021	489657.68	1313180.05	053° 14' 46.99"	039° 25' 41.04"	Картометрический метод	5.00	–
6022	489665.56	1313187.71	053° 14' 47.24"	039° 25' 41.46"	Картометрический метод	5.00	–
6023	489678.02	1313197.06	053° 14' 47.64"	039° 25' 41.97"	Картометрический метод	5.00	–
6024	489694.72	1313210.30	053° 14' 48.17"	039° 25' 42.70"	Картометрический метод	5.00	–
6025	489701.80	1313218.12	053° 14' 48.40"	039° 25' 43.12"	Картометрический метод	5.00	–
6026	489706.43	1313227.21	053° 14' 48.54"	039° 25' 43.62"	Картометрический метод	5.00	–
6027	489710.25	1313240.19	053° 14' 48.66"	039° 25' 44.32"	Картометрический метод	5.00	–
6028	489715.09	1313257.41	053° 14' 48.81"	039° 25' 45.25"	Картометрический метод	5.00	–
6029	489722.70	1313277.15	053° 14' 49.05"	039° 25' 46.32"	Картометрический метод	5.00	–
6030	489735.82	1313298.76	053° 14' 49.46"	039° 25' 47.50"	Картометрический метод	5.00	–
6031	489765.23	1313349.63	053° 14' 50.39"	039° 25' 50.26"	Картометрический метод	5.00	–
6032	489782.80	1313384.02	053° 14' 50.95"	039° 25' 52.13"	Картометрический метод	5.00	–
6033	489792.33	1313405.39	053° 14' 51.24"	039° 25' 53.29"	Картометрический метод	5.00	–
6034	489809.35	1313437.88	053° 14' 51.78"	039° 25' 55.05"	Картометрический метод	5.00	–
6035	489814.26	1313448.45	053° 14' 51.94"	039° 25' 55.62"	Картометрический метод	5.00	–
6036	489815.93	1313457.54	053° 14' 51.99"	039° 25' 56.11"	Картометрический метод	5.00	–
6037	489816.11	1313466.61	053° 14' 51.99"	039° 25' 56.60"	Картометрический метод	5.00	–
6038	489814.92	1313471.52	053° 14' 51.95"	039° 25' 56.87"	Картометрический метод	5.00	–
6039	489812.70	1313474.22	053° 14' 51.87"	039° 25' 57.01"	Картометрический метод	5.00	–
6040	489810.83	1313475.43	053° 14' 51.81"	039° 25' 57.08"	Картометрический метод	5.00	–
6041	489807.00	1313475.11	053° 14' 51.69"	039° 25' 57.06"	Картометрический метод	5.00	–
6042	489800.36	1313473.78	053° 14' 51.47"	039° 25' 56.98"	Картометрический метод	5.00	–
6043	489794.03	1313472.76	053° 14' 51.27"	039° 25' 56.92"	Картометрический метод	5.00	–
6044	489789.26	1313472.76	053° 14' 51.12"	039° 25' 56.92"	Картометрический метод	5.00	–
6045	489785.36	1313474.32	053° 14' 50.99"	039° 25' 57.00"	Картометрический метод	5.00	–
6046	489782.91	1313478.49	053° 14' 50.91"	039° 25' 57.22"	Картометрический метод	5.00	–
6047	489781.73	1313484.16	053° 14' 50.87"	039° 25' 57.53"	Картометрический метод	5.00	–
6048	489784.87	1313490.18	053° 14' 50.97"	039° 25' 57.85"	Картометрический метод	5.00	–
6049	489786.85	1313493.25	053° 14' 51.03"	039° 25' 58.02"	Картометрический метод	5.00	–
6050	489788.61	1313498.89	053° 14' 51.08"	039° 25' 58.33"	Картометрический метод	5.00	–
6051	489788.61	1313504.91	053° 14' 51.08"	039° 25' 58.65"	Картометрический метод	5.00	–

6052	489788.25	1313510.16	053° 14' 51.07"	039° 25' 58.93"	Картометрический метод	5.00	–
6053	489785.57	1313517.24	053° 14' 50.98"	039° 25' 59.31"	Картометрический метод	5.00	–
6054	489782.83	1313534.09	053° 14' 50.88"	039° 26' 00.22"	Картометрический метод	5.00	–
6055	489780.30	1313549.28	053° 14' 50.79"	039° 26' 01.04"	Картометрический метод	5.00	–
6056	489778.54	1313571.93	053° 14' 50.73"	039° 26' 02.26"	Картометрический метод	5.00	–
6057	489777.96	1313590.89	053° 14' 50.70"	039° 26' 03.28"	Картометрический метод	5.00	–
6058	489776.51	1313611.28	053° 14' 50.64"	039° 26' 04.38"	Картометрический метод	5.00	–
6059	489776.02	1313658.54	053° 14' 50.61"	039° 26' 06.92"	Картометрический метод	5.00	–
6060	489777.39	1313670.01	053° 14' 50.65"	039° 26' 07.54"	Картометрический метод	5.00	–
6061	489779.13	1313692.05	053° 14' 50.69"	039° 26' 08.73"	Картометрический метод	5.00	–
6062	489780.12	1313702.37	053° 14' 50.72"	039° 26' 09.29"	Картометрический метод	5.00	–
6063	489783.02	1313711.00	053° 14' 50.81"	039° 26' 09.76"	Картометрический метод	5.00	–
6064	489792.11	1313727.06	053° 14' 51.10"	039° 26' 10.63"	Картометрический метод	5.00	–
6065	489800.70	1313749.97	053° 14' 51.37"	039° 26' 11.87"	Картометрический метод	5.00	–
6066	489804.87	1313769.50	053° 14' 51.49"	039° 26' 12.93"	Картометрический метод	5.00	–
6067	489804.32	1313777.76	053° 14' 51.47"	039° 26' 13.37"	Картометрический метод	5.00	–
6068	489801.26	1313788.85	053° 14' 51.37"	039° 26' 13.97"	Картометрический метод	5.00	–
6069	489797.75	1313806.17	053° 14' 51.25"	039° 26' 14.90"	Картометрический метод	5.00	–
6070	489796.04	1313815.11	053° 14' 51.19"	039° 26' 15.38"	Картометрический метод	5.00	–
6071	489793.70	1313821.41	053° 14' 51.11"	039° 26' 15.72"	Картометрический метод	5.00	–
6072	489789.07	1313826.96	053° 14' 50.96"	039° 26' 16.02"	Картометрический метод	5.00	–
6073	489785.26	1313831.63	053° 14' 50.83"	039° 26' 16.26"	Картометрический метод	5.00	–
6074	489783.45	1313841.25	053° 14' 50.77"	039° 26' 16.78"	Картометрический метод	5.00	–
6075	489778.31	1313854.58	053° 14' 50.60"	039° 26' 17.50"	Картометрический метод	5.00	–
6076	489770.97	1313871.00	053° 14' 50.35"	039° 26' 18.38"	Картометрический метод	5.00	–
6077	489767.91	1313893.96	053° 14' 50.24"	039° 26' 19.61"	Картометрический метод	5.00	–
6078	489763.83	1313914.57	053° 14' 50.10"	039° 26' 20.72"	Картометрический метод	5.00	–
6079	489762.47	1313942.61	053° 14' 50.05"	039° 26' 22.23"	Картометрический метод	5.00	–
6080	489762.95	1313966.11	053° 14' 50.05"	039° 26' 23.50"	Картометрический метод	5.00	–
6081	489764.03	1313990.38	053° 14' 50.08"	039° 26' 24.81"	Картометрический метод	5.00	–
6082	489765.92	1314006.43	053° 14' 50.13"	039° 26' 25.68"	Картометрический метод	5.00	–
6083	489769.93	1314015.33	053° 14' 50.26"	039° 26' 26.16"	Картометрический метод	5.00	–
6084	489776.41	1314029.37	053° 14' 50.46"	039° 26' 26.92"	Картометрический метод	5.00	–
6085	489783.05	1314040.51	053° 14' 50.67"	039° 26' 27.53"	Картометрический метод	5.00	–
6086	489793.47	1314061.36	053° 14' 51.00"	039° 26' 28.66"	Картометрический метод	5.00	–
6087	489804.44	1314080.35	053° 14' 51.35"	039° 26' 29.69"	Картометрический метод	5.00	–
6088	489816.54	1314098.79	053° 14' 51.73"	039° 26' 30.69"	Картометрический метод	5.00	–
6089	489821.03	1314109.46	053° 14' 51.87"	039° 26' 31.27"	Картометрический метод	5.00	–

6090	489822.70	1314118.56	053° 14' 51.92"	039° 26' 31.76"	Картометрический метод	5.00	–
6091	489822.70	1314134.02	053° 14' 51.91"	039° 26' 32.60"	Картометрический метод	5.00	–
6092	489822.13	1314148.16	053° 14' 51.89"	039° 26' 33.36"	Картометрический метод	5.00	–
6093	489819.94	1314159.28	053° 14' 51.81"	039° 26' 33.96"	Картометрический метод	5.00	–
6094	489815.44	1314164.31	053° 14' 51.66"	039° 26' 34.23"	Картометрический метод	5.00	–
6095	489807.69	1314169.55	053° 14' 51.41"	039° 26' 34.50"	Картометрический метод	5.00	–
6096	489799.57	1314176.69	053° 14' 51.15"	039° 26' 34.88"	Картометрический метод	5.00	–
6097	489793.26	1314185.87	053° 14' 50.94"	039° 26' 35.37"	Картометрический метод	5.00	–
6098	489777.92	1314196.14	053° 14' 50.44"	039° 26' 35.91"	Картометрический метод	5.00	–
6099	489765.82	1314217.93	053° 14' 50.04"	039° 26' 37.08"	Картометрический метод	5.00	–
6100	489765.69	1314219.04	053° 14' 50.03"	039° 26' 37.14"	Картометрический метод	5.00	–
6101	489765.93	1314219.96	053° 14' 50.04"	039° 26' 37.19"	Картометрический метод	5.00	–
6102	489766.69	1314220.65	053° 14' 50.06"	039° 26' 37.23"	Картометрический метод	5.00	–
6103	489767.57	1314220.69	053° 14' 50.09"	039° 26' 37.23"	Картометрический метод	5.00	–
6104	489768.35	1314220.49	053° 14' 50.12"	039° 26' 37.22"	Картометрический метод	5.00	–
6105	489769.31	1314219.87	053° 14' 50.15"	039° 26' 37.19"	Картометрический метод	5.00	–
6106	489781.18	1314198.51	053° 14' 50.54"	039° 26' 36.05"	Картометрический метод	5.00	–
6107	489795.77	1314189.00	053° 14' 51.02"	039° 26' 35.54"	Картометрический метод	5.00	–
6108	489802.58	1314179.37	053° 14' 51.24"	039° 26' 35.03"	Картометрический метод	5.00	–
6109	489810.24	1314172.64	053° 14' 51.49"	039° 26' 34.67"	Картометрический метод	5.00	–
6110	489818.09	1314167.35	053° 14' 51.75"	039° 26' 34.39"	Картометрический метод	5.00	–
6111	489823.65	1314161.14	053° 14' 51.93"	039° 26' 34.06"	Картометрический метод	5.00	–
6112	489826.12	1314148.48	053° 14' 52.02"	039° 26' 33.38"	Картометрический метод	5.00	–
6113	489826.70	1314134.05	053° 14' 52.04"	039° 26' 32.60"	Картометрический метод	5.00	–
6114	489826.70	1314118.19	053° 14' 52.05"	039° 26' 31.75"	Картометрический метод	5.00	–
6115	489824.80	1314108.11	053° 14' 51.99"	039° 26' 31.20"	Картометрический метод	5.00	–
6116	489819.98	1314096.75	053° 14' 51.84"	039° 26' 30.59"	Картометрический метод	5.00	–
6117	489807.81	1314078.20	053° 14' 51.46"	039° 26' 29.58"	Картометрический метод	5.00	–
6118	489797.02	1314059.52	053° 14' 51.11"	039° 26' 28.56"	Картометрический метод	5.00	–
6119	489786.50	1314039.04	053° 14' 50.78"	039° 26' 27.45"	Картометрический метод	5.00	–
6120	489779.98	1314027.56	053° 14' 50.58"	039° 26' 26.83"	Картометрический метод	5.00	–
6121	489773.26	1314013.55	053° 14' 50.37"	039° 26' 26.07"	Картометрический метод	5.00	–
6122	489769.71	1314005.14	053° 14' 50.25"	039° 26' 25.61"	Картометрический метод	5.00	–
6123	489768.01	1313989.98	053° 14' 50.21"	039° 26' 24.79"	Картометрический метод	5.00	–
6124	489766.47	1313965.88	053° 14' 50.17"	039° 26' 23.49"	Картометрический метод	5.00	–
6125	489766.47	1313942.75	053° 14' 50.18"	039° 26' 22.24"	Картометрический метод	5.00	–
6126	489767.81	1313915.06	053° 14' 50.23"	039° 26' 20.75"	Картометрический метод	5.00	–
6127	489771.87	1313894.54	053° 14' 50.37"	039° 26' 19.65"	Картометрический метод	5.00	–

6128	489774.74	1313872.36	053° 14' 50.47"	039° 26' 18.45"	Картометрический метод	5.00	–
6129	489781.98	1313856.17	053° 14' 50.72"	039° 26' 17.59"	Картометрический метод	5.00	–
6130	489787.32	1313842.34	053° 14' 50.89"	039° 26' 16.84"	Картометрический метод	5.00	–
6131	489789.00	1313833.37	053° 14' 50.95"	039° 26' 16.36"	Картометрический метод	5.00	–
6132	489792.16	1313829.51	053° 14' 51.06"	039° 26' 16.16"	Картометрический метод	5.00	–
6133	489797.21	1313823.44	053° 14' 51.22"	039° 26' 15.83"	Картометрический метод	5.00	–
6134	489799.91	1313816.19	053° 14' 51.31"	039° 26' 15.44"	Картометрический метод	5.00	–
6135	489801.68	1313806.94	053° 14' 51.37"	039° 26' 14.95"	Картометрический метод	5.00	–
6136	489805.34	1313789.96	053° 14' 51.50"	039° 26' 14.03"	Картометрический метод	5.00	–
6137	489808.29	1313778.39	053° 14' 51.60"	039° 26' 13.41"	Картометрический метод	5.00	–
6138	489808.84	1313768.94	053° 14' 51.62"	039° 26' 12.90"	Картометрический метод	5.00	–
6139	489804.55	1313748.84	053° 14' 51.49"	039° 26' 11.81"	Картометрический метод	5.00	–
6140	489795.71	1313725.27	053° 14' 51.22"	039° 26' 10.54"	Картометрический метод	5.00	–
6141	489786.65	1313709.31	053° 14' 50.93"	039° 26' 09.67"	Картометрический метод	5.00	–
6142	489784.06	1313701.54	053° 14' 50.85"	039° 26' 09.25"	Картометрический метод	5.00	–
6143	489783.12	1313690.94	053° 14' 50.82"	039° 26' 08.68"	Картометрический метод	5.00	–
6144	489781.37	1313669.60	053° 14' 50.78"	039° 26' 07.52"	Картометрический метод	5.00	–
6145	489780.03	1313658.47	053° 14' 50.74"	039° 26' 06.92"	Картометрический метод	5.00	–
6146	489780.80	1313611.39	053° 14' 50.78"	039° 26' 04.39"	Картометрический метод	5.00	–
6147	489781.96	1313591.06	053° 14' 50.83"	039° 26' 03.29"	Картометрический метод	5.00	–
6148	489782.54	1313572.10	053° 14' 50.86"	039° 26' 02.27"	Картометрический метод	5.00	–
6149	489784.27	1313549.77	053° 14' 50.92"	039° 26' 01.07"	Картометрический метод	5.00	–
6150	489786.78	1313534.74	053° 14' 51.01"	039° 26' 00.26"	Картометрический метод	5.00	–
6151	489789.46	1313518.28	053° 14' 51.10"	039° 25' 59.37"	Картометрический метод	5.00	–
6152	489792.20	1313511.03	053° 14' 51.20"	039° 25' 58.98"	Картометрический метод	5.00	–
6153	489792.61	1313504.98	053° 14' 51.21"	039° 25' 58.66"	Картометрический метод	5.00	–
6154	489792.61	1313498.28	053° 14' 51.21"	039° 25' 58.29"	Картометрический метод	5.00	–
6155	489790.50	1313491.53	053° 14' 51.15"	039° 25' 57.93"	Картометрический метод	5.00	–
6156	489788.28	1313488.09	053° 14' 51.08"	039° 25' 57.74"	Картометрический метод	5.00	–
6157	489785.94	1313483.58	053° 14' 51.00"	039° 25' 57.50"	Картометрический метод	5.00	–
6158	489786.69	1313479.95	053° 14' 51.03"	039° 25' 57.30"	Картометрический метод	5.00	–
6159	489788.12	1313477.53	053° 14' 51.08"	039° 25' 57.17"	Картометрический метод	5.00	–
6160	489790.03	1313476.76	053° 14' 51.14"	039° 25' 57.13"	Картометрический метод	5.00	–
6161	489793.78	1313476.76	053° 14' 51.26"	039° 25' 57.14"	Картометрический метод	5.00	–
6162	489799.56	1313477.51	053° 14' 51.45"	039° 25' 57.18"	Картометрический метод	5.00	–
6163	489806.38	1313479.07	053° 14' 51.67"	039° 25' 57.27"	Картометрический метод	5.00	–
6164	489811.85	1313479.53	053° 14' 51.84"	039° 25' 57.30"	Картометрический метод	5.00	–
6165	489815.13	1313477.42	053° 14' 51.95"	039° 25' 57.19"	Картометрический метод	5.00	–

6166	489818.71	1313472.91	053° 14' 52.07"	039° 25' 56.95"	Картометрический метод	5.00	–
6167	489820.12	1313467.04	053° 14' 52.12"	039° 25' 56.63"	Картометрический метод	5.00	–
6168	489819.92	1313457.29	053° 14' 52.11"	039° 25' 56.10"	Картометрический метод	5.00	–
6169	489817.99	1313447.00	053° 14' 52.06"	039° 25' 55.55"	Картометрический метод	5.00	–
6170	489812.92	1313436.07	053° 14' 51.90"	039° 25' 54.95"	Картометрический метод	5.00	–
6171	489795.90	1313403.59	053° 14' 51.36"	039° 25' 53.19"	Картометрический метод	5.00	–
6172	489786.41	1313382.29	053° 14' 51.06"	039° 25' 52.04"	Картометрический метод	5.00	–
6173	489768.72	1313347.68	053° 14' 50.51"	039° 25' 50.16"	Картометрический метод	5.00	–
6174	489739.25	1313296.70	053° 14' 49.57"	039° 25' 47.39"	Картометрический метод	5.00	–
6175	489726.37	1313275.55	053° 14' 49.17"	039° 25' 46.24"	Картометрический метод	5.00	–
6176	489718.91	1313256.24	053° 14' 48.93"	039° 25' 45.19"	Картометрический метод	5.00	–
6177	489714.09	1313239.07	053° 14' 48.79"	039° 25' 44.26"	Картометрический метод	5.00	–
6178	489710.08	1313225.55	053° 14' 48.66"	039° 25' 43.53"	Картометрический метод	5.00	–
6179	489705.12	1313215.83	053° 14' 48.50"	039° 25' 43.00"	Картометрический метод	5.00	–
6180	489697.34	1313207.27	053° 14' 48.26"	039° 25' 42.53"	Картометрический метод	5.00	–
6181	489680.47	1313193.89	053° 14' 47.72"	039° 25' 41.80"	Картометрический метод	5.00	–
6182	489668.14	1313184.65	053° 14' 47.32"	039° 25' 41.29"	Картометрический метод	5.00	–
6183	489661.14	1313178.01	053° 14' 47.10"	039° 25' 40.93"	Картометрический метод	5.00	–
6184	489658.78	1313172.95	053° 14' 47.02"	039° 25' 40.66"	Картометрический метод	5.00	–
6185	489658.78	1313169.06	053° 14' 47.03"	039° 25' 40.45"	Картометрический метод	5.00	–
6186	489663.28	1313155.00	053° 14' 47.18"	039° 25' 39.69"	Картометрический метод	5.00	–
6187	489678.85	1313125.88	053° 14' 47.69"	039° 25' 38.13"	Картометрический метод	5.00	–
6188	489686.70	1313103.80	053° 14' 47.96"	039° 25' 36.95"	Картометрический метод	5.00	–
6189	489689.67	1313087.79	053° 14' 48.06"	039° 25' 36.09"	Картометрический метод	5.00	–
6190	489689.67	1313068.64	053° 14' 48.07"	039° 25' 35.05"	Картометрический метод	5.00	–
6191	489686.15	1313055.56	053° 14' 47.96"	039° 25' 34.35"	Картометрический метод	5.00	–
6192	489680.18	1313044.62	053° 14' 47.77"	039° 25' 33.75"	Картометрический метод	5.00	–
6193	489662.24	1313015.52	053° 14' 47.20"	039° 25' 32.17"	Картометрический метод	5.00	–
6194	489653.67	1313002.67	053° 14' 46.93"	039° 25' 31.47"	Картометрический метод	5.00	–
6195	489648.45	1312985.12	053° 14' 46.77"	039° 25' 30.52"	Картометрический метод	5.00	–
6196	489643.65	1312963.03	053° 14' 46.62"	039° 25' 29.33"	Картометрический метод	5.00	–
6197	489640.76	1312935.05	053° 14' 46.54"	039° 25' 27.82"	Картометрический метод	5.00	–
6198	489638.80	1312916.01	053° 14' 46.49"	039° 25' 26.79"	Картометрический метод	5.00	–
6199	489635.31	1312903.03	053° 14' 46.38"	039° 25' 26.09"	Картометрический метод	5.00	–
6200	489630.35	1312894.10	053° 14' 46.22"	039° 25' 25.60"	Картометрический метод	5.00	–
6201	489621.97	1312882.74	053° 14' 45.96"	039° 25' 24.98"	Картометрический метод	5.00	–
6202	489606.52	1312866.30	053° 14' 45.46"	039° 25' 24.08"	Картометрический метод	5.00	–
6203	489600.61	1312854.94	053° 14' 45.28"	039° 25' 23.47"	Картометрический метод	5.00	–

6204	489598.55	1312840.13	053° 14' 45.22"	039° 25' 22.67"	Картометрический метод	5.00	–
6205	489598.74	1312826.99	053° 14' 45.23"	039° 25' 21.96"	Картометрический метод	5.00	–
6206	489599.88	1312813.41	053° 14' 45.27"	039° 25' 21.23"	Картометрический метод	5.00	–
6207	489606.66	1312773.49	053° 14' 45.51"	039° 25' 19.08"	Картометрический метод	5.00	–
6208	489609.38	1312751.30	053° 14' 45.61"	039° 25' 17.89"	Картометрический метод	5.00	–
6209	489610.36	1312736.93	053° 14' 45.64"	039° 25' 17.11"	Картометрический метод	5.00	–
6210	489609.89	1312728.14	053° 14' 45.63"	039° 25' 16.64"	Картометрический метод	5.00	–
6211	489607.32	1312719.28	053° 14' 45.55"	039° 25' 16.16"	Картометрический метод	5.00	–
6212	489602.32	1312705.99	053° 14' 45.40"	039° 25' 15.44"	Картометрический метод	5.00	–
6213	489598.98	1312694.05	053° 14' 45.29"	039° 25' 14.79"	Картометрический метод	5.00	–
6214	489595.00	1312684.21	053° 14' 45.17"	039° 25' 14.26"	Картометрический метод	5.00	–
6215	489593.50	1312673.48	053° 14' 45.13"	039° 25' 13.68"	Картометрический метод	5.00	–
6216	489592.93	1312665.74	053° 14' 45.11"	039° 25' 13.26"	Картометрический метод	5.00	–
6217	489593.68	1312654.76	053° 14' 45.14"	039° 25' 12.67"	Картометрический метод	5.00	–
6218	489600.41	1312637.31	053° 14' 45.36"	039° 25' 11.73"	Картометрический метод	5.00	–
6219	489621.21	1312595.21	053° 14' 46.06"	039° 25' 09.48"	Картометрический метод	5.00	–
6220	489635.30	1312564.61	053° 14' 46.52"	039° 25' 07.84"	Картометрический метод	5.00	–
6221	489642.17	1312543.97	053° 14' 46.75"	039° 25' 06.73"	Картометрический метод	5.00	–
6222	489645.14	1312530.62	053° 14' 46.86"	039° 25' 06.01"	Картометрический метод	5.00	–
6223	489644.09	1312513.50	053° 14' 46.83"	039° 25' 05.09"	Картометрический метод	5.00	–
6224	489640.61	1312500.08	053° 14' 46.72"	039° 25' 04.36"	Картометрический метод	5.00	–
6225	489631.70	1312487.21	053° 14' 46.44"	039° 25' 03.66"	Картометрический метод	5.00	–
6226	489622.07	1312472.76	053° 14' 46.13"	039° 25' 02.88"	Картометрический метод	5.00	–
6227	489606.70	1312445.39	053° 14' 45.65"	039° 25' 01.39"	Картометрический метод	5.00	–
6228	489596.22	1312414.88	053° 14' 45.32"	039° 24' 59.74"	Картометрический метод	5.00	–
6229	489596.03	1312392.52	053° 14' 45.33"	039° 24' 58.53"	Картометрический метод	5.00	–
6230	489596.58	1312384.53	053° 14' 45.35"	039° 24' 58.10"	Картометрический метод	5.00	–
6231	489604.44	1312360.94	053° 14' 45.61"	039° 24' 56.83"	Картометрический метод	5.00	–
6232	489613.56	1312333.79	053° 14' 45.92"	039° 24' 55.38"	Картометрический метод	5.00	–
6233	489618.83	1312316.99	053° 14' 46.10"	039° 24' 54.47"	Картометрический метод	5.00	–
6234	489621.20	1312306.69	053° 14' 46.18"	039° 24' 53.92"	Картометрический метод	5.00	–
6235	489621.20	1312294.18	053° 14' 46.18"	039° 24' 53.25"	Картометрический метод	5.00	–
6236	489619.35	1312287.59	053° 14' 46.12"	039° 24' 52.89"	Картометрический метод	5.00	–
6237	489615.15	1312277.98	053° 14' 45.99"	039° 24' 52.37"	Картометрический метод	5.00	–
6238	489608.62	1312268.69	053° 14' 45.79"	039° 24' 51.86"	Картометрический метод	5.00	–
6239	489593.96	1312248.42	053° 14' 45.32"	039° 24' 50.76"	Картометрический метод	5.00	–
6240	489576.85	1312219.59	053° 14' 44.78"	039° 24' 49.19"	Картометрический метод	5.00	–
6241	489571.29	1312205.42	053° 14' 44.61"	039° 24' 48.42"	Картометрический метод	5.00	–

6242	489568.62	1312198.35	053° 14' 44.52"	039° 24' 48.04"	Картометрический метод	5.00	–
6243	489567.12	1312192.91	053° 14' 44.48"	039° 24' 47.75"	Картометрический метод	5.00	–
6244	489565.37	1312183.22	053° 14' 44.42"	039° 24' 47.22"	Картометрический метод	5.00	–
6245	489563.47	1312175.03	053° 14' 44.36"	039° 24' 46.78"	Картометрический метод	5.00	–
6246	489562.52	1312164.10	053° 14' 44.34"	039° 24' 46.19"	Картометрический метод	5.00	–
6247	489563.67	1312149.01	053° 14' 44.38"	039° 24' 45.38"	Картометрический метод	5.00	–
6248	489565.80	1312131.80	053° 14' 44.46"	039° 24' 44.45"	Картометрический метод	5.00	–
6249	489567.36	1312118.09	053° 14' 44.51"	039° 24' 43.71"	Картометрический метод	5.00	–
6250	489566.95	1312106.87	053° 14' 44.51"	039° 24' 43.11"	Картометрический метод	5.00	–
6251	489565.67	1312098.69	053° 14' 44.47"	039° 24' 42.67"	Картометрический метод	5.00	–
6252	489562.97	1312091.75	053° 14' 44.38"	039° 24' 42.29"	Картометрический метод	5.00	–
6253	489557.94	1312077.52	053° 14' 44.23"	039° 24' 41.52"	Картометрический метод	5.00	–
6254	489551.40	1312059.77	053° 14' 44.02"	039° 24' 40.56"	Картометрический метод	5.00	–
6255	489542.78	1312040.50	053° 14' 43.75"	039° 24' 39.51"	Картометрический метод	5.00	–
6256	489534.71	1312024.16	053° 14' 43.50"	039° 24' 38.63"	Картометрический метод	5.00	–
6257	489523.07	1312009.57	053° 14' 43.13"	039° 24' 37.83"	Картометрический метод	5.00	–
6258	489469.84	1311950.53	053° 14' 41.43"	039° 24' 34.61"	Картометрический метод	5.00	–
6259	489448.20	1311924.08	053° 14' 40.74"	039° 24' 33.17"	Картометрический метод	5.00	–
6260	489441.70	1311912.00	053° 14' 40.54"	039° 24' 32.51"	Картометрический метод	5.00	–
6261	489440.80	1311904.33	053° 14' 40.51"	039° 24' 32.10"	Картометрический метод	5.00	–
6262	489442.23	1311884.29	053° 14' 40.57"	039° 24' 31.02"	Картометрический метод	5.00	–
6263	489445.62	1311864.82	053° 14' 40.68"	039° 24' 29.97"	Картометрический метод	5.00	–
6264	489447.56	1311837.43	053° 14' 40.76"	039° 24' 28.50"	Картометрический метод	5.00	–
6265	489446.57	1311822.07	053° 14' 40.73"	039° 24' 27.67"	Картометрический метод	5.00	–
6266	489441.02	1311809.44	053° 14' 40.56"	039° 24' 26.98"	Картометрический метод	5.00	–
6267	489431.73	1311796.73	053° 14' 40.26"	039° 24' 26.29"	Картометрический метод	5.00	–
6268	489415.30	1311770.64	053° 14' 39.74"	039° 24' 24.87"	Картометрический метод	5.00	–
6269	489404.26	1311753.83	053° 14' 39.39"	039° 24' 23.96"	Картометрический метод	5.00	–
6270	489395.18	1311730.91	053° 14' 39.11"	039° 24' 22.72"	Картометрический метод	5.00	–
6271	489387.05	1311696.92	053° 14' 38.86"	039° 24' 20.88"	Картометрический метод	5.00	–
6272	489388.01	1311654.18	053° 14' 38.91"	039° 24' 18.57"	Картометрический метод	5.00	–
6273	489391.86	1311620.92	053° 14' 39.05"	039° 24' 16.78"	Картометрический метод	5.00	–
6274	489400.11	1311573.83	053° 14' 39.33"	039° 24' 14.25"	Картометрический метод	5.00	–
6275	489403.04	1311539.17	053° 14' 39.44"	039° 24' 12.38"	Картометрический метод	5.00	–
6276	489400.08	1311524.37	053° 14' 39.35"	039° 24' 11.58"	Картометрический метод	5.00	–
6277	489389.03	1311505.07	053° 14' 39.00"	039° 24' 10.53"	Картометрический метод	5.00	–
6278	489366.45	1311485.44	053° 14' 38.28"	039° 24' 09.46"	Картометрический метод	5.00	–
6279	489330.79	1311456.52	053° 14' 37.14"	039° 24' 07.88"	Картометрический метод	5.00	–

6280	489310.67	1311431.14	053° 14' 36.50"	039° 24' 06.49"	Картометрический метод	5.00	–
6281	489302.12	1311416.89	053° 14' 36.23"	039° 24' 05.72"	Картометрический метод	5.00	–
6282	489293.98	1311394.40	053° 14' 35.97"	039° 24' 04.50"	Картометрический метод	5.00	–
6283	489287.74	1311370.37	053° 14' 35.78"	039° 24' 03.20"	Картометрический метод	5.00	–
6284	489283.91	1311346.94	053° 14' 35.67"	039° 24' 01.94"	Картометрический метод	5.00	–
6285	489285.35	1311318.18	053° 14' 35.73"	039° 24' 00.39"	Картометрический метод	5.00	–
6286	489290.69	1311275.96	053° 14' 35.92"	039° 23' 58.11"	Картометрический метод	5.00	–
6287	489289.61	1311250.55	053° 14' 35.89"	039° 23' 56.74"	Картометрический метод	5.00	–
6288	489285.25	1311237.48	053° 14' 35.76"	039° 23' 56.03"	Картометрический метод	5.00	–
6289	489269.38	1311215.98	053° 14' 35.25"	039° 23' 54.86"	Картометрический метод	5.00	–
6290	489252.44	1311199.03	053° 14' 34.71"	039° 23' 53.94"	Картометрический метод	5.00	–
6291	489233.80	1311173.70	053° 14' 34.12"	039° 23' 52.56"	Картометрический метод	5.00	–
6292	489224.73	1311150.79	053° 14' 33.84"	039° 23' 51.32"	Картометрический метод	5.00	–
6293	489216.07	1311120.98	053° 14' 33.57"	039° 23' 49.71"	Картометрический метод	5.00	–
6294	489210.78	1311087.29	053° 14' 33.41"	039° 23' 47.89"	Картометрический метод	5.00	–
6295	489208.86	1311059.48	053° 14' 33.36"	039° 23' 46.38"	Картометрический метод	5.00	–
6296	489212.23	1311029.67	053° 14' 33.48"	039° 23' 44.78"	Картометрический метод	5.00	–
6297	489217.06	1310995.80	053° 14' 33.65"	039° 23' 42.96"	Картометрический метод	5.00	–
6298	489220.95	1310967.61	053° 14' 33.79"	039° 23' 41.44"	Картометрический метод	5.00	–
6299	489222.37	1310950.59	053° 14' 33.84"	039° 23' 40.52"	Картометрический метод	5.00	–
6300	489217.45	1310925.50	053° 14' 33.69"	039° 23' 39.17"	Картометрический метод	5.00	–
6301	489201.26	1310901.02	053° 14' 33.18"	039° 23' 37.84"	Картометрический метод	5.00	–
6302	489192.85	1310892.01	053° 14' 32.91"	039° 23' 37.34"	Картометрический метод	5.00	–
6303	489182.09	1310884.94	053° 14' 32.57"	039° 23' 36.96"	Картометрический метод	5.00	–
6304	489132.47	1310863.12	053° 14' 30.97"	039° 23' 35.74"	Картометрический метод	5.00	–
6305	489117.73	1310853.48	053° 14' 30.50"	039° 23' 35.22"	Картометрический метод	5.00	–
6306	489110.45	1310845.08	053° 14' 30.27"	039° 23' 34.76"	Картометрический метод	5.00	–
6307	489105.66	1310837.72	053° 14' 30.11"	039° 23' 34.36"	Картометрический метод	5.00	–
6308	489102.09	1310824.19	053° 14' 30.00"	039° 23' 33.63"	Картометрический метод	5.00	–
6309	489101.18	1310817.96	053° 14' 29.98"	039° 23' 33.29"	Картометрический метод	5.00	–
6310	489102.89	1310800.99	053° 14' 30.04"	039° 23' 32.37"	Картометрический метод	5.00	–
6311	489106.20	1310774.24	053° 14' 30.16"	039° 23' 30.93"	Картометрический метод	5.00	–
6312	489106.20	1310762.13	053° 14' 30.16"	039° 23' 30.28"	Картометрический метод	5.00	–
6313	489104.20	1310749.96	053° 14' 30.10"	039° 23' 29.62"	Картометрический метод	5.00	–
6314	489097.67	1310733.89	053° 14' 29.90"	039° 23' 28.75"	Картометрический метод	5.00	–
6315	489083.26	1310719.48	053° 14' 29.44"	039° 23' 27.97"	Картометрический метод	5.00	–
6316	489052.98	1310695.21	053° 14' 28.47"	039° 23' 26.64"	Картометрический метод	5.00	–
6317	489028.64	1310674.93	053° 14' 27.69"	039° 23' 25.53"	Картометрический метод	5.00	–

6318	489013.04	1310660.10	053° 14' 27.19"	039° 23' 24.72"	Картометрический метод	5.00	–
6319	488998.09	1310644.20	053° 14' 26.71"	039° 23' 23.85"	Картометрический метод	5.00	–
6320	488986.62	1310626.60	053° 14' 26.35"	039° 23' 22.89"	Картометрический метод	5.00	–
6321	488979.74	1310613.61	053° 14' 26.13"	039° 23' 22.19"	Картометрический метод	5.00	–
6322	488974.40	1310600.26	053° 14' 25.97"	039° 23' 21.46"	Картометрический метод	5.00	–
6323	488968.46	1310578.23	053° 14' 25.78"	039° 23' 20.27"	Картометрический метод	5.00	–
6324	488966.55	1310562.38	053° 14' 25.73"	039° 23' 19.42"	Картометрический метод	5.00	–
6325	488965.54	1310538.50	053° 14' 25.70"	039° 23' 18.13"	Картометрический метод	5.00	–
6326	488962.22	1310522.86	053° 14' 25.60"	039° 23' 17.28"	Картометрический метод	5.00	–
6327	488957.30	1310509.67	053° 14' 25.45"	039° 23' 16.57"	Картометрический метод	5.00	–
6328	488954.09	1310502.66	053° 14' 25.35"	039° 23' 16.19"	Картометрический метод	5.00	–
6329	488944.43	1310489.06	053° 14' 25.04"	039° 23' 15.45"	Картометрический метод	5.00	–
6330	488919.61	1310457.36	053° 14' 24.25"	039° 23' 13.72"	Картометрический метод	5.00	–
6331	488905.29	1310449.52	053° 14' 23.79"	039° 23' 13.29"	Картометрический метод	5.00	–
6332	488884.31	1310440.67	053° 14' 23.12"	039° 23' 12.80"	Картометрический метод	5.00	–
6333	488863.60	1310428.13	053° 14' 22.45"	039° 23' 12.11"	Картометрический метод	5.00	–
6334	488859.60	1310423.40	053° 14' 22.33"	039° 23' 11.85"	Картометрический метод	5.00	–
6335	488856.78	1310419.51	053° 14' 22.24"	039° 23' 11.64"	Картометрический метод	5.00	–
6336	488855.98	1310416.32	053° 14' 22.21"	039° 23' 11.47"	Картометрический метод	5.00	–
6337	488856.13	1310414.01	053° 14' 22.22"	039° 23' 11.34"	Картометрический метод	5.00	–
6338	488857.49	1310410.28	053° 14' 22.26"	039° 23' 11.14"	Картометрический метод	5.00	–
6339	488861.18	1310405.11	053° 14' 22.38"	039° 23' 10.87"	Картометрический метод	5.00	–
6340	488866.44	1310398.29	053° 14' 22.56"	039° 23' 10.50"	Картометрический метод	5.00	–
6341	488873.92	1310386.66	053° 14' 22.80"	039° 23' 09.88"	Картометрический метод	5.00	–
6342	488878.77	1310377.75	053° 14' 22.96"	039° 23' 09.40"	Картометрический метод	5.00	–
6343	488880.94	1310369.33	053° 14' 23.04"	039° 23' 08.95"	Картометрический метод	5.00	–
6344	488881.26	1310359.20	053° 14' 23.05"	039° 23' 08.40"	Картометрический метод	5.00	–
6345	488878.92	1310351.04	053° 14' 22.98"	039° 23' 07.96"	Картометрический метод	5.00	–
6346	488875.35	1310339.19	053° 14' 22.87"	039° 23' 07.32"	Картометрический метод	5.00	–
6347	488872.37	1310332.43	053° 14' 22.78"	039° 23' 06.96"	Картометрический метод	5.00	–
6348	488870.37	1310329.52	053° 14' 22.71"	039° 23' 06.80"	Картометрический метод	5.00	–
6349	488869.75	1310326.43	053° 14' 22.69"	039° 23' 06.63"	Картометрический метод	5.00	–
6350	488871.80	1310314.26	053° 14' 22.76"	039° 23' 05.97"	Картометрический метод	5.00	–
6351	488875.86	1310299.38	053° 14' 22.90"	039° 23' 05.18"	Картометрический метод	5.00	–
6352	488879.60	1310279.11	053° 14' 23.03"	039° 23' 04.09"	Картометрический метод	5.00	–
6353	488879.20	1310272.48	053° 14' 23.02"	039° 23' 03.73"	Картометрический метод	5.00	–
6354	488877.07	1310267.67	053° 14' 22.95"	039° 23' 03.47"	Картометрический метод	5.00	–
6355	488873.53	1310264.16	053° 14' 22.84"	039° 23' 03.28"	Картометрический метод	5.00	–

6356	488869.66	1310261.06	053° 14' 22.72"	039° 23' 03.11"	Картометрический метод	5.00	–
6357	488867.83	1310259.06	053° 14' 22.66"	039° 23' 03.00"	Картометрический метод	5.00	–
6358	488865.56	1310254.52	053° 14' 22.59"	039° 23' 02.75"	Картометрический метод	5.00	–
6359	488864.40	1310248.58	053° 14' 22.55"	039° 23' 02.43"	Картометрический метод	5.00	–
6360	488862.41	1310242.02	053° 14' 22.49"	039° 23' 02.07"	Картометрический метод	5.00	–
6361	488858.45	1310234.30	053° 14' 22.37"	039° 23' 01.66"	Картометрический метод	5.00	–
6362	488847.14	1310225.61	053° 14' 22.00"	039° 23' 01.18"	Картометрический метод	5.00	–
6363	488839.85	1310222.73	053° 14' 21.77"	039° 23' 01.02"	Картометрический метод	5.00	–
6364	488835.65	1310220.72	053° 14' 21.63"	039° 23' 00.91"	Картометрический метод	5.00	–
6365	488825.35	1310212.71	053° 14' 21.30"	039° 23' 00.47"	Картометрический метод	5.00	–
6366	488811.62	1310202.22	053° 14' 20.86"	039° 22' 59.89"	Картометрический метод	5.00	–
6367	488809.11	1310198.87	053° 14' 20.78"	039° 22' 59.71"	Картометрический метод	5.00	–
6368	488807.90	1310194.56	053° 14' 20.75"	039° 22' 59.48"	Картометрический метод	5.00	–
6369	488807.55	1310190.87	053° 14' 20.74"	039° 22' 59.28"	Картометрический метод	5.00	–
6370	488808.78	1310178.74	053° 14' 20.78"	039° 22' 58.63"	Картометрический метод	5.00	–
6371	488810.31	1310169.78	053° 14' 20.83"	039° 22' 58.14"	Картометрический метод	5.00	–
6372	488813.18	1310158.58	053° 14' 20.93"	039° 22' 57.54"	Картометрический метод	5.00	–
6373	488816.61	1310147.74	053° 14' 21.05"	039° 22' 56.96"	Картометрический метод	5.00	–
6374	488818.75	1310136.06	053° 14' 21.12"	039° 22' 56.33"	Картометрический метод	5.00	–
6375	488819.54	1310129.43	053° 14' 21.15"	039° 22' 55.97"	Картометрический метод	5.00	–
6376	488820.13	1310114.65	053° 14' 21.17"	039° 22' 55.18"	Картометрический метод	5.00	–
6377	488820.12	1310101.76	053° 14' 21.18"	039° 22' 54.48"	Картометрический метод	5.00	–
6378	488818.56	1310086.40	053° 14' 21.14"	039° 22' 53.65"	Картометрический метод	5.00	–
6379	488815.85	1310069.72	053° 14' 21.05"	039° 22' 52.75"	Картометрический метод	5.00	–
6380	488814.30	1310057.11	053° 14' 21.01"	039° 22' 52.07"	Картометрический метод	5.00	–
6381	488811.22	1310040.56	053° 14' 20.92"	039° 22' 51.18"	Картометрический метод	5.00	–
6382	488811.03	1310029.03	053° 14' 20.91"	039° 22' 50.56"	Картометрический метод	5.00	–
6383	488812.37	1310016.58	053° 14' 20.96"	039° 22' 49.89"	Картометрический метод	5.00	–
6384	488814.30	1310000.33	053° 14' 21.03"	039° 22' 49.01"	Картометрический метод	5.00	–
6385	488817.20	1309978.49	053° 14' 21.13"	039° 22' 47.84"	Картометрический метод	5.00	–
6386	488821.06	1309955.32	053° 14' 21.27"	039° 22' 46.59"	Картометрический метод	5.00	–
6387	488823.72	1309942.43	053° 14' 21.36"	039° 22' 45.90"	Картометрический метод	5.00	–
6388	488825.74	1309938.20	053° 14' 21.43"	039° 22' 45.67"	Картометрический метод	5.00	–
6389	488830.69	1309928.11	053° 14' 21.59"	039° 22' 45.13"	Картометрический метод	5.00	–
6390	488835.54	1309921.51	053° 14' 21.75"	039° 22' 44.78"	Картометрический метод	5.00	–
6391	488838.27	1309915.84	053° 14' 21.84"	039° 22' 44.47"	Картометрический метод	5.00	–
6392	488839.30	1309908.47	053° 14' 21.88"	039° 22' 44.08"	Картометрический метод	5.00	–
6393	488839.30	1309902.00	053° 14' 21.88"	039° 22' 43.73"	Картометрический метод	5.00	–

6394	488838.32	1309888.46	053° 14' 21.85"	039° 22' 43.00"	Картометрический метод	5.00	–
6395	488836.34	1309873.50	053° 14' 21.80"	039° 22' 42.19"	Картометрический метод	5.00	–
6396	488833.22	1309861.44	053° 14' 21.70"	039° 22' 41.54"	Картометрический метод	5.00	–
6397	488822.58	1309827.18	053° 14' 21.37"	039° 22' 39.68"	Картометрический метод	5.00	–
6398	488817.77	1309806.40	053° 14' 21.22"	039° 22' 38.56"	Картометрический метод	5.00	–
6399	488814.68	1309788.09	053° 14' 21.13"	039° 22' 37.57"	Картометрический метод	5.00	–
6400	488812.34	1309769.76	053° 14' 21.06"	039° 22' 36.58"	Картометрический метод	5.00	–
6401	488810.01	1309759.19	053° 14' 20.99"	039° 22' 36.01"	Картометрический метод	5.00	–
6402	488810.01	1309754.77	053° 14' 20.99"	039° 22' 35.77"	Картометрический метод	5.00	–
6403	488811.85	1309749.83	053° 14' 21.05"	039° 22' 35.50"	Картометрический метод	5.00	–
6404	488815.14	1309734.04	053° 14' 21.17"	039° 22' 34.66"	Картометрический метод	5.00	–
6405	488823.47	1309709.93	053° 14' 21.45"	039° 22' 33.36"	Картометрический метод	5.00	–
6406	488829.47	1309694.24	053° 14' 21.65"	039° 22' 32.52"	Картометрический метод	5.00	–
6407	488834.22	1309675.74	053° 14' 21.81"	039° 22' 31.52"	Картометрический метод	5.00	–
6408	488839.64	1309661.22	053° 14' 21.99"	039° 22' 30.75"	Картометрический метод	5.00	–
6409	488847.58	1309643.79	053° 14' 22.25"	039° 22' 29.81"	Картометрический метод	5.00	–
6410	488856.49	1309628.87	053° 14' 22.55"	039° 22' 29.01"	Картометрический метод	5.00	–
6411	488861.14	1309618.61	053° 14' 22.70"	039° 22' 28.46"	Картометрический метод	5.00	–
6412	488866.76	1309611.83	053° 14' 22.89"	039° 22' 28.10"	Картометрический метод	5.00	–
6413	488877.41	1309597.30	053° 14' 23.24"	039° 22' 27.32"	Картометрический метод	5.00	–
6414	488893.10	1309583.16	053° 14' 23.75"	039° 22' 26.57"	Картометрический метод	5.00	–
6415	488904.14	1309570.96	053° 14' 24.11"	039° 22' 25.92"	Картометрический метод	5.00	–
6416	488912.47	1309560.70	053° 14' 24.38"	039° 22' 25.37"	Картометрический метод	5.00	–
6417	488918.66	1309557.60	053° 14' 24.59"	039° 22' 25.21"	Картометрический метод	5.00	–
6418	488940.55	1309544.62	053° 14' 25.30"	039° 22' 24.53"	Картометрический метод	5.00	–
6419	488952.17	1309538.23	053° 14' 25.68"	039° 22' 24.19"	Картометрический метод	5.00	–
6420	488964.18	1309530.09	053° 14' 26.07"	039° 22' 23.76"	Картометрический метод	5.00	–
6421	488967.67	1309524.86	053° 14' 26.18"	039° 22' 23.48"	Картометрический метод	5.00	–
6422	488970.57	1309517.50	053° 14' 26.28"	039° 22' 23.08"	Картометрический метод	5.00	–
6423	488972.90	1309507.04	053° 14' 26.36"	039° 22' 22.52"	Картометрический метод	5.00	–
6424	488975.99	1309480.12	053° 14' 26.47"	039° 22' 21.07"	Картометрический метод	5.00	–
6425	488979.48	1309463.66	053° 14' 26.59"	039° 22' 20.19"	Картометрический метод	5.00	–
6426	488984.13	1309451.65	053° 14' 26.75"	039° 22' 19.54"	Картометрический метод	5.00	–
6427	488985.49	1309444.87	053° 14' 26.79"	039° 22' 19.18"	Картометрический метод	5.00	–
6428	488985.10	1309437.70	053° 14' 26.78"	039° 22' 18.79"	Картометрический метод	5.00	–
6429	488983.74	1309426.47	053° 14' 26.74"	039° 22' 18.19"	Картометрический метод	5.00	–
6430	488982.39	1309419.30	053° 14' 26.70"	039° 22' 17.80"	Картометрический метод	5.00	–
6431	488983.94	1309411.17	053° 14' 26.76"	039° 22' 17.36"	Картометрический метод	5.00	–

6432	488988.58	1309399.55	053° 14' 26.91"	039° 22' 16.74"	Картометрический метод	5.00	–
6433	488993.04	1309390.25	053° 14' 27.06"	039° 22' 16.24"	Картометрический метод	5.00	–
6434	488994.98	1309383.28	053° 14' 27.12"	039° 22' 15.86"	Картометрический метод	5.00	–
6435	488995.75	1309370.69	053° 14' 27.15"	039° 22' 15.19"	Картометрический метод	5.00	–
6436	488995.36	1309344.54	053° 14' 27.15"	039° 22' 13.78"	Картометрический метод	5.00	–
6437	488993.04	1309324.01	053° 14' 27.09"	039° 22' 12.67"	Картометрический метод	5.00	–
6438	488995.94	1309312.39	053° 14' 27.18"	039° 22' 12.04"	Картометрический метод	5.00	–
6439	489000.40	1309304.45	053° 14' 27.33"	039° 22' 11.62"	Картометрический метод	5.00	–
6440	489008.92	1309295.15	053° 14' 27.61"	039° 22' 11.12"	Картометрический метод	5.00	–
6441	489029.06	1309280.63	053° 14' 28.27"	039° 22' 10.35"	Картометрический метод	5.00	–
6442	489036.42	1309274.62	053° 14' 28.51"	039° 22' 10.03"	Картометрический метод	5.00	–
6443	489041.65	1309265.52	053° 14' 28.68"	039° 22' 09.55"	Картометрический метод	5.00	–
6444	489043.98	1309258.16	053° 14' 28.76"	039° 22' 09.15"	Картометрический метод	5.00	–
6445	489045.72	1309244.79	053° 14' 28.82"	039° 22' 08.43"	Картометрический метод	5.00	–
6446	489045.72	1309234.72	053° 14' 28.83"	039° 22' 07.89"	Картометрический метод	5.00	–
6447	489043.20	1309214.97	053° 14' 28.75"	039° 22' 06.82"	Картометрический метод	5.00	–
6448	489037.01	1309189.79	053° 14' 28.56"	039° 22' 05.46"	Картометрический метод	5.00	–
6449	489032.74	1309168.87	053° 14' 28.43"	039° 22' 04.33"	Картометрический метод	5.00	–
6450	489031.78	1309157.05	053° 14' 28.41"	039° 22' 03.69"	Картометрический метод	5.00	–
6451	489031.58	1309135.36	053° 14' 28.41"	039° 22' 02.52"	Картометрический метод	5.00	–
6452	489032.74	1309124.13	053° 14' 28.45"	039° 22' 01.92"	Картометрический метод	5.00	–
6453	489034.29	1309114.64	053° 14' 28.50"	039° 22' 01.41"	Картометрический метод	5.00	–
6454	489039.14	1309104.18	053° 14' 28.66"	039° 22' 00.85"	Картометрический метод	5.00	–
6455	489046.11	1309095.46	053° 14' 28.89"	039° 22' 00.38"	Картометрический метод	5.00	–
6456	489060.25	1309083.84	053° 14' 29.36"	039° 21' 59.76"	Картометрический метод	5.00	–
6457	489080.97	1309071.25	053° 14' 30.03"	039° 21' 59.10"	Картометрический метод	5.00	–
6458	489096.08	1309060.99	053° 14' 30.52"	039° 21' 58.56"	Картометрический метод	5.00	–
6459	489107.89	1309052.85	053° 14' 30.91"	039° 21' 58.12"	Картометрический метод	5.00	–
6460	489117.77	1309043.55	053° 14' 31.23"	039° 21' 57.63"	Картометрический метод	5.00	–
6461	489125.13	1309031.16	053° 14' 31.48"	039° 21' 56.97"	Картометрический метод	5.00	–
6462	489135.40	1309007.33	053° 14' 31.82"	039° 21' 55.69"	Картометрический метод	5.00	–
6463	489139.27	1308994.94	053° 14' 31.95"	039° 21' 55.02"	Картометрический метод	5.00	–
6464	489143.34	1308978.67	053° 14' 32.09"	039° 21' 54.15"	Картометрический метод	5.00	–
6465	489145.28	1308970.15	053° 14' 32.15"	039° 21' 53.69"	Картометрический метод	5.00	–
6466	489150.70	1308957.75	053° 14' 32.33"	039° 21' 53.03"	Картометрический метод	5.00	–
6467	489162.13	1308942.06	053° 14' 32.71"	039° 21' 52.19"	Картометрический метод	5.00	–
6468	489180.53	1308919.40	053° 14' 33.31"	039° 21' 50.98"	Картометрический метод	5.00	–
6469	489216.36	1308874.27	053° 14' 34.49"	039° 21' 48.57"	Картометрический метод	5.00	–

6470	489244.25	1308843.28	053° 14' 35.40"	039° 21' 46.92"	Картометрический метод	5.00	–
6471	489270.20	1308818.88	053° 14' 36.25"	039° 21' 45.62"	Картометрический метод	5.00	–
6472	489277.37	1308815.59	053° 14' 36.49"	039° 21' 45.44"	Картометрический метод	5.00	–
6473	489283.76	1308812.87	053° 14' 36.69"	039° 21' 45.30"	Картометрический метод	5.00	–
6474	489289.18	1308810.94	053° 14' 36.87"	039° 21' 45.20"	Картометрический метод	5.00	–
6475	489294.22	1308807.26	053° 14' 37.03"	039° 21' 45.01"	Картометрический метод	5.00	–
6476	489300.81	1308802.42	053° 14' 37.25"	039° 21' 44.75"	Картометрический метод	5.00	–
6477	489319.01	1308786.53	053° 14' 37.84"	039° 21' 43.91"	Картометрический метод	5.00	–
6478	489326.57	1308778.20	053° 14' 38.09"	039° 21' 43.46"	Картометрический метод	5.00	–
6479	489340.90	1308748.76	053° 14' 38.57"	039° 21' 41.88"	Картометрический метод	5.00	–
6480	489359.30	1308712.55	053° 14' 39.18"	039° 21' 39.94"	Картометрический метод	5.00	–
6481	489380.60	1308676.91	053° 14' 39.88"	039° 21' 38.03"	Картометрический метод	5.00	–
6482	489394.16	1308654.63	053° 14' 40.33"	039° 21' 36.84"	Картометрический метод	5.00	–
6483	489404.62	1308631.97	053° 14' 40.67"	039° 21' 35.63"	Картометрический метод	5.00	–
6484	489409.27	1308614.15	053° 14' 40.83"	039° 21' 34.67"	Картометрический метод	5.00	–
6485	489409.85	1308598.27	053° 14' 40.86"	039° 21' 33.81"	Картометрический метод	5.00	–
6486	489410.43	1308575.22	053° 14' 40.88"	039° 21' 32.57"	Картометрический метод	5.00	–
6487	489410.24	1308549.07	053° 14' 40.89"	039° 21' 31.16"	Картометрический метод	5.00	–
6488	489406.17	1308527.38	053° 14' 40.77"	039° 21' 29.99"	Картометрический метод	5.00	–
6489	489404.43	1308514.02	053° 14' 40.71"	039° 21' 29.27"	Картометрический метод	5.00	–
6490	489402.68	1308504.33	053° 14' 40.66"	039° 21' 28.74"	Картометрический метод	5.00	–
6491	489396.49	1308503.36	053° 14' 40.46"	039° 21' 28.69"	Картометрический метод	5.00	–
6492	489393.53	1308503.17	053° 14' 40.37"	039° 21' 28.68"	Картометрический метод	5.00	–
6493	489401.17	1308435.01	053° 14' 40.64"	039° 21' 25.01"	Картометрический метод	5.00	–
6494	489422.36	1308364.67	053° 14' 41.35"	039° 21' 21.23"	Картометрический метод	5.00	–
6495	489457.90	1308296.48	053° 14' 42.53"	039° 21' 17.57"	Картометрический метод	5.00	–
6496	489493.31	1308269.68	053° 14' 43.69"	039° 21' 16.15"	Картометрический метод	5.00	–
6497	489519.19	1308253.39	053° 14' 44.53"	039° 21' 15.29"	Картометрический метод	5.00	–
6498	489547.05	1308243.78	053° 14' 45.43"	039° 21' 14.79"	Картометрический метод	5.00	–
6499	489580.89	1308232.18	053° 14' 46.53"	039° 21' 14.19"	Картометрический метод	5.00	–
6500	489626.13	1308219.66	053° 14' 48.00"	039° 21' 13.54"	Картометрический метод	5.00	–
6501	489680.71	1308216.79	053° 14' 49.77"	039° 21' 13.42"	Картометрический метод	5.00	–
6502	489701.35	1308224.30	053° 14' 50.43"	039° 21' 13.84"	Картометрический метод	5.00	–
6503	489743.61	1308256.37	053° 14' 51.79"	039° 21' 15.60"	Картометрический метод	5.00	–
6504	489764.06	1308279.32	053° 14' 52.44"	039° 21' 16.85"	Картометрический метод	5.00	–
6505	489787.64	1308285.53	053° 14' 53.20"	039° 21' 17.20"	Картометрический метод	5.00	–
6506	489810.67	1308282.43	053° 14' 53.95"	039° 21' 17.05"	Картометрический метод	5.00	–
6507	489829.63	1308273.32	053° 14' 54.56"	039° 21' 16.57"	Картометрический метод	5.00	–

6508	489851.86	1308251.09	053° 14' 55.29"	039° 21' 15.38"	Картометрический метод	5.00	–
6509	489868.88	1308235.96	053° 14' 55.85"	039° 21' 14.58"	Картометрический метод	5.00	–
6510	489891.44	1308230.32	053° 14' 56.58"	039° 21' 14.29"	Картометрический метод	5.00	–
6511	489918.34	1308229.36	053° 14' 57.45"	039° 21' 14.26"	Картометрический метод	5.00	–
6512	489965.25	1308227.82	053° 14' 58.97"	039° 21' 14.20"	Картометрический метод	5.00	–
6513	489984.35	1308230.30	053° 14' 59.58"	039° 21' 14.35"	Картометрический метод	5.00	–
6514	490001.69	1308234.35	053° 15' 00.14"	039° 21' 14.58"	Картометрический метод	5.00	–
6515	490026.59	1308238.56	053° 15' 00.95"	039° 21' 14.82"	Картометрический метод	5.00	–
6516	490030.21	1308240.87	053° 15' 01.06"	039° 21' 14.95"	Картометрический метод	5.00	–
6517	490034.25	1308246.20	053° 15' 01.19"	039° 21' 15.24"	Картометрический метод	5.00	–
6518	490043.32	1308257.42	053° 15' 01.48"	039° 21' 15.85"	Картометрический метод	5.00	–
6519	490050.25	1308264.40	053° 15' 01.70"	039° 21' 16.23"	Картометрический метод	5.00	–
6520	490058.00	1308268.28	053° 15' 01.95"	039° 21' 16.45"	Картометрический метод	5.00	–
6521	490066.04	1308270.85	053° 15' 02.21"	039° 21' 16.59"	Картометрический метод	5.00	–
6522	490071.26	1308273.73	053° 15' 02.38"	039° 21' 16.75"	Картометрический метод	5.00	–
6523	490074.28	1308276.58	053° 15' 02.47"	039° 21' 16.90"	Картометрический метод	5.00	–
6524	490077.54	1308283.84	053° 15' 02.58"	039° 21' 17.30"	Картометрический метод	5.00	–
6525	490081.08	1308295.96	053° 15' 02.69"	039° 21' 17.95"	Картометрический метод	5.00	–
6526	490087.85	1308303.30	053° 15' 02.90"	039° 21' 18.35"	Картометрический метод	5.00	–
6527	490098.06	1308311.26	053° 15' 03.23"	039° 21' 18.79"	Картометрический метод	5.00	–
6528	490106.08	1308315.44	053° 15' 03.49"	039° 21' 19.02"	Картометрический метод	5.00	–
6529	490122.00	1308317.28	053° 15' 04.00"	039° 21' 19.13"	Картометрический метод	5.00	–
6530	490132.74	1308317.10	053° 15' 04.35"	039° 21' 19.13"	Картометрический метод	5.00	–
6531	490140.98	1308318.39	053° 15' 04.61"	039° 21' 19.20"	Картометрический метод	5.00	–
6532	490145.18	1308320.48	053° 15' 04.75"	039° 21' 19.32"	Картометрический метод	5.00	–
6533	490149.11	1308323.53	053° 15' 04.88"	039° 21' 19.49"	Картометрический метод	5.00	–
6534	490155.17	1308330.72	053° 15' 05.07"	039° 21' 19.88"	Картометрический метод	5.00	–
6535	490162.33	1308336.81	053° 15' 05.30"	039° 21' 20.21"	Картометрический метод	5.00	–
6536	490170.34	1308338.19	053° 15' 05.56"	039° 21' 20.29"	Картометрический метод	5.00	–
6537	490187.12	1308339.75	053° 15' 06.10"	039° 21' 20.39"	Картометрический метод	5.00	–
6538	490210.39	1308338.23	053° 15' 06.85"	039° 21' 20.32"	Картометрический метод	5.00	–
6539	490217.56	1308339.84	053° 15' 07.08"	039° 21' 20.41"	Картометрический метод	5.00	–
6540	490223.13	1308343.08	053° 15' 07.26"	039° 21' 20.59"	Картометрический метод	5.00	–
6541	490232.96	1308351.58	053° 15' 07.58"	039° 21' 21.05"	Картометрический метод	5.00	–
6542	490244.88	1308365.04	053° 15' 07.96"	039° 21' 21.79"	Картометрический метод	5.00	–
6543	490258.18	1308374.82	053° 15' 08.38"	039° 21' 22.32"	Картометрический метод	5.00	–
6544	490281.66	1308387.37	053° 15' 09.14"	039° 21' 23.02"	Картометрический метод	5.00	–
6545	490296.25	1308393.74	053° 15' 09.61"	039° 21' 23.37"	Картометрический метод	5.00	–

6546	490305.91	1308395.32	053° 15' 09.92"	039° 21' 23.46"	Картометрический метод	5.00	–
6547	490313.53	1308394.16	053° 15' 10.17"	039° 21' 23.40"	Картометрический метод	5.00	–
6548	490323.48	1308391.77	053° 15' 10.49"	039° 21' 23.28"	Картометрический метод	5.00	–
6549	490335.63	1308385.05	053° 15' 10.88"	039° 21' 22.93"	Картометрический метод	5.00	–
6550	490382.34	1308361.99	053° 15' 12.40"	039° 21' 21.71"	Картометрический метод	5.00	–
6551	490390.42	1308361.09	053° 15' 12.67"	039° 21' 21.67"	Картометрический метод	5.00	–
6552	490395.21	1308361.94	053° 15' 12.82"	039° 21' 21.72"	Картометрический метод	5.00	–
6553	490399.64	1308364.50	053° 15' 12.96"	039° 21' 21.86"	Картометрический метод	5.00	–
6554	490402.31	1308367.67	053° 15' 13.05"	039° 21' 22.03"	Картометрический метод	5.00	–
6555	490405.80	1308376.12	053° 15' 13.16"	039° 21' 22.49"	Картометрический метод	5.00	–
6556	490407.41	1308385.22	053° 15' 13.21"	039° 21' 22.98"	Картометрический метод	5.00	–
6557	490407.33	1308392.00	053° 15' 13.20"	039° 21' 23.35"	Картометрический метод	5.00	–
6558	490410.63	1308409.04	053° 15' 13.30"	039° 21' 24.27"	Картометрический метод	5.00	–
6559	490417.31	1308426.66	053° 15' 13.51"	039° 21' 25.22"	Картометрический метод	5.00	–
6560	490428.64	1308447.49	053° 15' 13.87"	039° 21' 26.35"	Картометрический метод	5.00	–
6561	490443.55	1308468.89	053° 15' 14.34"	039° 21' 27.52"	Картометрический метод	5.00	–
6562	490460.21	1308487.48	053° 15' 14.87"	039° 21' 28.53"	Картометрический метод	5.00	–
6563	490473.67	1308495.52	053° 15' 15.31"	039° 21' 28.98"	Картометрический метод	5.00	–
6564	490498.95	1308507.72	053° 15' 16.12"	039° 21' 29.65"	Картометрический метод	5.00	–
6565	490517.35	1308516.54	053° 15' 16.71"	039° 21' 30.14"	Картометрический метод	5.00	–
6566	490525.00	1308523.70	053° 15' 16.95"	039° 21' 30.53"	Картометрический метод	5.00	–
6567	490530.03	1308535.13	053° 15' 17.11"	039° 21' 31.15"	Картометрический метод	5.00	–
6568	490535.46	1308550.43	053° 15' 17.28"	039° 21' 31.98"	Картометрический метод	5.00	–
6569	490534.49	1308566.31	053° 15' 17.24"	039° 21' 32.83"	Картометрический метод	5.00	–
6570	490534.88	1308576.77	053° 15' 17.25"	039° 21' 33.40"	Картометрический метод	5.00	–
6571	490537.01	1308585.20	053° 15' 17.32"	039° 21' 33.85"	Картометрический метод	5.00	–
6572	490576.13	1308619.48	053° 15' 18.57"	039° 21' 35.73"	Картометрический метод	5.00	–
6573	490596.37	1308639.91	053° 15' 19.22"	039° 21' 36.84"	Картометрический метод	5.00	–
6574	490605.67	1308651.92	053° 15' 19.51"	039° 21' 37.50"	Картометрический метод	5.00	–
6575	490615.55	1308670.32	053° 15' 19.82"	039° 21' 38.50"	Картометрический метод	5.00	–
6576	490623.87	1308685.62	053° 15' 20.09"	039° 21' 39.33"	Картометрический метод	5.00	–
6577	490630.85	1308694.53	053° 15' 20.31"	039° 21' 39.81"	Картометрический метод	5.00	–
6578	490641.11	1308704.80	053° 15' 20.64"	039° 21' 40.37"	Картометрический метод	5.00	–
6579	490648.08	1308714.09	053° 15' 20.86"	039° 21' 40.88"	Картометрический метод	5.00	–
6580	490655.06	1308722.81	053° 15' 21.08"	039° 21' 41.35"	Картометрический метод	5.00	–
6581	490664.16	1308735.59	053° 15' 21.37"	039° 21' 42.05"	Картометрический метод	5.00	–
6582	490668.03	1308750.70	053° 15' 21.49"	039° 21' 42.87"	Картометрический метод	5.00	–
6583	490668.62	1308762.90	053° 15' 21.50"	039° 21' 43.53"	Картометрический метод	5.00	–

6584	490667.45	1308793.51	053° 15' 21.45"	039° 21' 45.17"	Картометрический метод	5.00	–
6585	490664.74	1308812.68	053° 15' 21.36"	039° 21' 46.21"	Картометрический метод	5.00	–
6586	490665.13	1308817.91	053° 15' 21.37"	039° 21' 46.49"	Картометрический метод	5.00	–
6587	490667.65	1308823.14	053° 15' 21.45"	039° 21' 46.77"	Картометрический метод	5.00	–
6588	490672.10	1308829.53	053° 15' 21.59"	039° 21' 47.12"	Картометрический метод	5.00	–
6589	490678.69	1308834.57	053° 15' 21.80"	039° 21' 47.40"	Картометрический метод	5.00	–
6590	490708.71	1308846.38	053° 15' 22.77"	039° 21' 48.05"	Картометрический метод	5.00	–
6591	490730.40	1308854.52	053° 15' 23.47"	039° 21' 48.51"	Картометрический метод	5.00	–
6592	490737.37	1308859.17	053° 15' 23.69"	039° 21' 48.76"	Картометрический метод	5.00	–
6593	490757.13	1308872.14	053° 15' 24.32"	039° 21' 49.48"	Картометрический метод	5.00	–
6594	490773.98	1308882.79	053° 15' 24.86"	039° 21' 50.06"	Картометрический метод	5.00	–
6595	490787.34	1308893.64	053° 15' 25.29"	039° 21' 50.66"	Картометрический метод	5.00	–
6596	490794.51	1308900.81	053° 15' 25.52"	039° 21' 51.05"	Картометрический метод	5.00	–
6597	490800.90	1308909.72	053° 15' 25.72"	039° 21' 51.53"	Картометрический метод	5.00	–
6598	490801.87	1308919.40	053° 15' 25.75"	039° 21' 52.05"	Картометрический метод	5.00	–
6599	490801.68	1308930.05	053° 15' 25.74"	039° 21' 52.63"	Картометрический метод	5.00	–
6600	490800.13	1308938.77	053° 15' 25.69"	039° 21' 53.10"	Картометрический метод	5.00	–
6601	490794.51	1308952.33	053° 15' 25.50"	039° 21' 53.83"	Картометрический метод	5.00	–
6602	490788.12	1308971.12	053° 15' 25.29"	039° 21' 54.83"	Картометрический метод	5.00	–
6603	490783.66	1308983.71	053° 15' 25.14"	039° 21' 55.51"	Картометрический метод	5.00	–
6604	490778.82	1308998.23	053° 15' 24.98"	039° 21' 56.29"	Картометрический метод	5.00	–
6605	490777.47	1309007.72	053° 15' 24.93"	039° 21' 56.80"	Картометрический метод	5.00	–
6606	490777.47	1309014.50	053° 15' 24.92"	039° 21' 57.17"	Картометрический метод	5.00	–
6607	490777.47	1309023.22	053° 15' 24.92"	039° 21' 57.64"	Картометрический метод	5.00	–
6608	490779.21	1309031.16	053° 15' 24.97"	039° 21' 58.07"	Картометрический метод	5.00	–
6609	490784.05	1309041.04	053° 15' 25.13"	039° 21' 58.60"	Картометрический метод	5.00	–
6610	490793.54	1309053.24	053° 15' 25.43"	039° 21' 59.27"	Картометрический метод	5.00	–
6611	490810.97	1309071.25	053° 15' 25.99"	039° 22' 00.25"	Картометрический метод	5.00	–
6612	490831.51	1309097.01	053° 15' 26.64"	039° 22' 01.65"	Картометрический метод	5.00	–
6613	490855.72	1309124.32	053° 15' 27.41"	039° 22' 03.14"	Картометрический метод	5.00	–
6614	490882.44	1309157.25	053° 15' 28.26"	039° 22' 04.94"	Картометрический метод	5.00	–
6615	490911.88	1309196.57	053° 15' 29.20"	039° 22' 07.08"	Картометрический метод	5.00	–
6616	490943.84	1309233.95	053° 15' 30.22"	039° 22' 09.11"	Картометрический метод	5.00	–
6617	490951.59	1309243.24	053° 15' 30.47"	039° 22' 09.62"	Картометрический метод	5.00	–
6618	490962.24	1309251.38	053° 15' 30.81"	039° 22' 10.07"	Картометрический метод	5.00	–
6619	490975.61	1309259.32	053° 15' 31.24"	039° 22' 10.50"	Картометрический метод	5.00	–
6620	491000.01	1309272.10	053° 15' 32.02"	039° 22' 11.21"	Картометрический метод	5.00	–
6621	491015.51	1309281.01	053° 15' 32.52"	039° 22' 11.70"	Картометрический метод	5.00	–

6622	491034.88	1309290.70	053° 15' 33.14"	039° 22' 12.24"	Картометрический метод	5.00	–
6623	491053.86	1309298.25	053° 15' 33.75"	039° 22' 12.66"	Картометрический метод	5.00	–
6624	491068.58	1309304.06	053° 15' 34.22"	039° 22' 12.98"	Картометрический метод	5.00	–
6625	491084.65	1309311.42	053° 15' 34.74"	039° 22' 13.39"	Картометрический метод	5.00	–
6626	491099.24	1309326.85	053° 15' 35.21"	039° 22' 14.23"	Картометрический метод	5.00	–
6627	491106.50	1309346.70	053° 15' 35.43"	039° 22' 15.30"	Картометрический метод	5.00	–
6628	491111.83	1309366.07	053° 15' 35.60"	039° 22' 16.35"	Картометрический метод	5.00	–
6629	491112.79	1309409.65	053° 15' 35.61"	039° 22' 18.70"	Картометрический метод	5.00	–
6630	491114.25	1309445.48	053° 15' 35.64"	039° 22' 20.64"	Картометрический метод	5.00	–
6631	491111.83	1309489.93	053° 15' 35.55"	039° 22' 23.03"	Картометрический метод	5.00	–
6632	491120.73	1309509.49	053° 15' 35.83"	039° 22' 24.10"	Картометрический метод	5.00	–
6633	491142.04	1309548.45	053° 15' 36.50"	039° 22' 26.21"	Картометрический метод	5.00	–
6634	491161.94	1309575.57	053° 15' 37.14"	039° 22' 27.69"	Картометрический метод	5.00	–
6635	491171.42	1309588.49	053° 15' 37.44"	039° 22' 28.39"	Картометрический метод	5.00	–
6636	491203.38	1309624.81	053° 15' 38.46"	039° 22' 30.37"	Картометрический метод	5.00	–
6637	491232.43	1309644.66	053° 15' 39.39"	039° 22' 31.46"	Картометрический метод	5.00	–
6638	491263.91	1309662.57	053° 15' 40.40"	039° 22' 32.45"	Картометрический метод	5.00	–
6639	491289.09	1309678.55	053° 15' 41.21"	039° 22' 33.33"	Картометрический метод	5.00	–
6640	491301.77	1309692.21	053° 15' 41.61"	039° 22' 34.07"	Картометрический метод	5.00	–
6641	491308.75	1309704.22	053° 15' 41.83"	039° 22' 34.73"	Картометрический метод	5.00	–
6642	491313.01	1309725.91	053° 15' 41.96"	039° 22' 35.90"	Картометрический метод	5.00	–
6643	491317.85	1309747.02	053° 15' 42.11"	039° 22' 37.04"	Картометрический метод	5.00	–
6644	491324.24	1309762.13	053° 15' 42.31"	039° 22' 37.86"	Картометрический метод	5.00	–
6645	491334.89	1309777.43	053° 15' 42.65"	039° 22' 38.69"	Картометрический метод	5.00	–
6646	491360.27	1309797.19	053° 15' 43.46"	039° 22' 39.78"	Картометрический метод	5.00	–
6647	491397.07	1309827.21	053° 15' 44.64"	039° 22' 41.42"	Картометрический метод	5.00	–
6648	491437.74	1309852.39	053° 15' 45.94"	039° 22' 42.81"	Картометрический метод	5.00	–
6649	491488.10	1309895.48	053° 15' 47.56"	039° 22' 45.16"	Картометрический метод	5.00	–
6650	491517.64	1309933.25	053° 15' 48.50"	039° 22' 47.22"	Картометрический метод	5.00	–
6651	491552.98	1309980.22	053° 15' 49.62"	039° 22' 49.78"	Картометрический метод	5.00	–
6652	491565.57	1310005.40	053° 15' 50.02"	039° 22' 51.15"	Картометрический метод	5.00	–
6653	491585.91	1310031.55	053° 15' 50.66"	039° 22' 52.57"	Картометрический метод	5.00	–
6654	491602.37	1310056.72	053° 15' 51.19"	039° 22' 53.94"	Картометрический метод	5.00	–
6655	491637.24	1310092.56	053° 15' 52.30"	039° 22' 55.90"	Картометрический метод	5.00	–
6656	491731.18	1310149.69	053° 15' 55.31"	039° 22' 59.04"	Картометрический метод	5.00	–
6657	491748.61	1310173.90	053° 15' 55.87"	039° 23' 00.36"	Картометрический метод	5.00	–
6658	491753.45	1310192.30	053° 15' 56.02"	039° 23' 01.36"	Картометрический метод	5.00	–
6659	491754.90	1310214.09	053° 15' 56.05"	039° 23' 02.53"	Картометрический метод	5.00	–

6660	491783.05	1310220.85	053° 15' 56.96"	039° 23' 02.92"	Картометрический метод	5.00	–
6661	491818.78	1310229.42	053° 15' 58.11"	039° 23' 03.40"	Картометрический метод	5.00	–
6662	491843.47	1310237.17	053° 15' 58.91"	039° 23' 03.84"	Картометрический метод	5.00	–
6663	491863.33	1310252.66	053° 15' 59.55"	039° 23' 04.69"	Картометрический метод	5.00	–
6664	491870.59	1310268.64	053° 15' 59.77"	039° 23' 05.55"	Картометрический метод	5.00	–
6665	491872.53	1310290.43	053° 15' 59.83"	039° 23' 06.73"	Картометрический метод	5.00	–
6666	491875.04	1310313.19	053° 15' 59.90"	039° 23' 07.96"	Картометрический метод	5.00	–
6667	491880.27	1310332.56	053° 16' 00.06"	039° 23' 09.01"	Картометрический метод	5.00	–
6668	491884.63	1310353.09	053° 16' 00.19"	039° 23' 10.12"	Картометрический метод	5.00	–
6669	491878.82	1310395.02	053° 15' 59.99"	039° 23' 12.38"	Картометрический метод	5.00	–
6670	491879.79	1310422.14	053° 16' 00.01"	039° 23' 13.84"	Картометрический метод	5.00	–
6671	491880.76	1310444.90	053° 16' 00.03"	039° 23' 15.07"	Картометрический метод	5.00	–
6672	491888.02	1310472.98	053° 16' 00.25"	039° 23' 16.59"	Картометрический метод	5.00	–
6673	491897.71	1310495.26	053° 16' 00.56"	039° 23' 17.80"	Картометрический метод	5.00	–
6674	491915.66	1310525.93	053° 16' 01.13"	039° 23' 19.46"	Картометрический метод	5.00	–
6675	491939.83	1310546.58	053° 16' 01.90"	039° 23' 20.60"	Картометрический метод	5.00	–
6676	491953.87	1310573.70	053° 16' 02.34"	039° 23' 22.07"	Картометрический метод	5.00	–
6677	491962.59	1310594.52	053° 16' 02.62"	039° 23' 23.20"	Картометрический метод	5.00	–
6678	491963.56	1310623.09	053° 16' 02.64"	039° 23' 24.74"	Картометрический метод	5.00	–
6679	491959.24	1310642.14	053° 16' 02.49"	039° 23' 25.76"	Картометрический метод	5.00	–
6680	491961.66	1310645.53	053° 16' 02.57"	039° 23' 25.95"	Картометрический метод	5.00	–
6681	491969.89	1310651.82	053° 16' 02.83"	039° 23' 26.29"	Картометрический метод	5.00	–
6682	491978.13	1310661.99	053° 16' 03.09"	039° 23' 26.85"	Картометрический метод	5.00	–
6683	491987.33	1310681.36	053° 16' 03.38"	039° 23' 27.90"	Картометрический метод	5.00	–
6684	492001.81	1310723.80	053° 16' 03.83"	039° 23' 30.20"	Картометрический метод	5.00	–
6685	492017.79	1310738.82	053° 16' 04.34"	039° 23' 31.02"	Картометрический метод	5.00	–
6686	492032.80	1310753.83	053° 16' 04.82"	039° 23' 31.84"	Картометрический метод	5.00	–
6687	492038.61	1310766.90	053° 16' 05.00"	039° 23' 32.55"	Картометрический метод	5.00	–
6688	492038.61	1310781.43	053° 16' 05.00"	039° 23' 33.33"	Картометрический метод	5.00	–
6689	492032.80	1310794.02	053° 16' 04.81"	039° 23' 34.01"	Картометрический метод	5.00	–
6690	492020.21	1310801.76	053° 16' 04.40"	039° 23' 34.42"	Картометрический метод	5.00	–
6691	491992.17	1310810.65	053° 16' 03.48"	039° 23' 34.88"	Картометрический метод	5.00	–
6692	491971.35	1310815.00	053° 16' 02.81"	039° 23' 35.10"	Картометрический метод	5.00	–
6693	491952.71	1310819.87	053° 16' 02.20"	039° 23' 35.35"	Картометрический метод	5.00	–
6694	491944.96	1310826.07	053° 16' 01.95"	039° 23' 35.68"	Картометрический метод	5.00	–
6695	491933.54	1310838.85	053° 16' 01.58"	039° 23' 36.36"	Картометрический метод	5.00	–
6696	491926.18	1310851.44	053° 16' 01.33"	039° 23' 37.03"	Картометрический метод	5.00	–
6697	491924.24	1310862.10	053° 16' 01.27"	039° 23' 37.61"	Картометрический метод	5.00	–

6698	491934.70	1310854.93	053° 16' 01.61"	039° 23' 37.23"	Картометрический метод	5.00	–
6699	491939.93	1310850.48	053° 16' 01.78"	039° 23' 36.99"	Картометрический метод	5.00	–
6700	491952.42	1310840.02	053° 16' 02.19"	039° 23' 36.43"	Картометрический метод	5.00	–
6701	491965.50	1310835.17	053° 16' 02.61"	039° 23' 36.18"	Картометрический метод	5.00	–
6702	491980.99	1310835.17	053° 16' 03.11"	039° 23' 36.19"	Картометрический метод	5.00	–
6703	491998.91	1310838.56	053° 16' 03.69"	039° 23' 36.39"	Картометрический метод	5.00	–
6704	492010.53	1310842.44	053° 16' 04.07"	039° 23' 36.60"	Картометрический метод	5.00	–
6705	492041.07	1310859.55	053° 16' 05.05"	039° 23' 37.55"	Картометрический метод	5.00	–
6706	492079.33	1310868.75	053° 16' 06.28"	039° 23' 38.07"	Картометрический метод	5.00	–
6707	492097.73	1310881.34	053° 16' 06.87"	039° 23' 38.76"	Картометрический метод	5.00	–
6708	492112.25	1310894.42	053° 16' 07.33"	039° 23' 39.48"	Картометрический метод	5.00	–
6709	492148.08	1310924.92	053° 16' 08.48"	039° 23' 41.15"	Картометрический метод	5.00	–
6710	492186.82	1310994.49	053° 16' 09.70"	039° 23' 44.93"	Картометрический метод	5.00	–
6711	492234.63	1311070.55	053° 16' 11.22"	039° 23' 49.07"	Картометрический метод	5.00	–
6712	492259.45	1311115.70	053° 16' 12.00"	039° 23' 51.52"	Картометрический метод	5.00	–
6713	492268.65	1311145.72	053° 16' 12.29"	039° 23' 53.14"	Картометрический метод	5.00	–
6714	492284.15	1311168.97	053° 16' 12.78"	039° 23' 54.41"	Картометрический метод	5.00	–
6715	492295.77	1311213.03	053° 16' 13.14"	039° 23' 56.79"	Картометрический метод	5.00	–
6716	492296.74	1311240.63	053° 16' 13.16"	039° 23' 58.28"	Картометрический метод	5.00	–
6717	492302.55	1311260.97	053° 16' 13.34"	039° 23' 59.39"	Картометрический метод	5.00	–
6718	492305.45	1311303.58	053° 16' 13.41"	039° 24' 01.69"	Картометрический метод	5.00	–
6719	492303.03	1311319.56	053° 16' 13.33"	039° 24' 02.55"	Картометрический метод	5.00	–
6720	492295.77	1311331.18	053° 16' 13.09"	039° 24' 03.17"	Картометрический метод	5.00	–
6721	492287.54	1311337.96	053° 16' 12.82"	039° 24' 03.53"	Картометрический метод	5.00	–
6722	492273.50	1311352.00	053° 16' 12.36"	039° 24' 04.28"	Картометрический метод	5.00	–
6723	492260.42	1311364.10	053° 16' 11.93"	039° 24' 04.92"	Картометрический метод	5.00	–
6724	492260.91	1311369.43	053° 16' 11.95"	039° 24' 05.21"	Картометрический метод	5.00	–
6725	492269.14	1311367.98	053° 16' 12.21"	039° 24' 05.14"	Картометрический метод	5.00	–
6726	492278.34	1311361.68	053° 16' 12.51"	039° 24' 04.80"	Картометрический метод	5.00	–
6727	492286.57	1311355.87	053° 16' 12.78"	039° 24' 04.49"	Картометрический метод	5.00	–
6728	492301.58	1311348.61	053° 16' 13.27"	039° 24' 04.11"	Картометрический метод	5.00	–
6729	492319.98	1311338.44	053° 16' 13.87"	039° 24' 03.58"	Картометрический метод	5.00	–
6730	492338.87	1311319.56	053° 16' 14.49"	039° 24' 02.57"	Картометрический метод	5.00	–
6731	492350.00	1311316.17	053° 16' 14.85"	039° 24' 02.40"	Картометрический метод	5.00	–
6732	492358.23	1311319.07	053° 16' 15.11"	039° 24' 02.56"	Картометрический метод	5.00	–
6733	492368.40	1311327.79	053° 16' 15.44"	039° 24' 03.04"	Картометрический метод	5.00	–
6734	492387.29	1311340.86	053° 16' 16.05"	039° 24' 03.75"	Картометрический метод	5.00	–
6735	492405.69	1311356.36	053° 16' 16.63"	039° 24' 04.60"	Картометрический метод	5.00	–

6736	492423.12	1311370.40	053° 16' 17.19"	039° 24' 05.37"	Картометрический метод	5.00	–
6737	492434.74	1311384.44	053° 16' 17.56"	039° 24' 06.14"	Картометрический метод	5.00	–
6738	492453.62	1311424.15	053° 16' 18.16"	039° 24' 08.29"	Картометрический метод	5.00	–
6739	492492.36	1311482.74	053° 16' 19.38"	039° 24' 11.48"	Картометрический метод	5.00	–
6740	492526.74	1311533.58	053° 16' 20.48"	039° 24' 14.25"	Картометрический метод	5.00	–
6741	492567.90	1311590.72	053° 16' 21.78"	039° 24' 17.36"	Картометрический метод	5.00	–
6742	492570.32	1311610.09	053° 16' 21.85"	039° 24' 18.41"	Картометрический метод	5.00	–
6743	492570.32	1311623.16	053° 16' 21.85"	039° 24' 19.11"	Картометрический метод	5.00	–
6744	492569.84	1311636.23	053° 16' 21.83"	039° 24' 19.82"	Картометрический метод	5.00	–
6745	492564.99	1311643.50	053° 16' 21.67"	039° 24' 20.21"	Картометрический метод	5.00	–
6746	492560.64	1311646.89	053° 16' 21.52"	039° 24' 20.39"	Картометрический метод	5.00	–
6747	492553.11	1311647.04	053° 16' 21.28"	039° 24' 20.39"	Картометрический метод	5.00	–
6748	492546.52	1311646.65	053° 16' 21.07"	039° 24' 20.36"	Картометрический метод	5.00	–
6749	492540.71	1311647.82	053° 16' 20.88"	039° 24' 20.42"	Картометрический метод	5.00	–
6750	492533.54	1311653.63	053° 16' 20.65"	039° 24' 20.73"	Картометрический метод	5.00	–
6751	492531.22	1311659.82	053° 16' 20.57"	039° 24' 21.06"	Картометрический метод	5.00	–
6752	492531.99	1311665.44	053° 16' 20.59"	039° 24' 21.37"	Картометрический метод	5.00	–
6753	492531.10	1311678.84	053° 16' 20.56"	039° 24' 22.09"	Картометрический метод	5.00	–
6754	492516.57	1311695.79	053° 16' 20.08"	039° 24' 22.99"	Картометрический метод	5.00	–
6755	492502.53	1311707.90	053° 16' 19.62"	039° 24' 23.64"	Картометрический метод	5.00	–
6756	492499.62	1311719.03	053° 16' 19.52"	039° 24' 24.24"	Картометрический метод	5.00	–
6757	492501.56	1311723.39	053° 16' 19.58"	039° 24' 24.47"	Картометрический метод	5.00	–
6758	492512.21	1311726.78	053° 16' 19.92"	039° 24' 24.66"	Картометрический метод	5.00	–
6759	492538.85	1311721.45	053° 16' 20.79"	039° 24' 24.39"	Картометрический метод	5.00	–
6760	492561.60	1311712.74	053° 16' 21.53"	039° 24' 23.94"	Картометрический метод	5.00	–
6761	492578.07	1311704.02	053° 16' 22.06"	039° 24' 23.48"	Картометрический метод	5.00	–
6762	492594.05	1311697.24	053° 16' 22.58"	039° 24' 23.13"	Картометрический метод	5.00	–
6763	492613.90	1311684.17	053° 16' 23.23"	039° 24' 22.44"	Картометрический метод	5.00	–
6764	492628.91	1311681.26	053° 16' 23.72"	039° 24' 22.29"	Картометрический метод	5.00	–
6765	492637.63	1311681.26	053° 16' 24.00"	039° 24' 22.29"	Картометрический метод	5.00	–
6766	492644.72	1311683.87	053° 16' 24.23"	039° 24' 22.44"	Картометрический метод	5.00	–
6767	492654.40	1311691.42	053° 16' 24.54"	039° 24' 22.85"	Картометрический метод	5.00	–
6768	492667.19	1311701.49	053° 16' 24.95"	039° 24' 23.41"	Картометрический метод	5.00	–
6769	492683.84	1311711.17	053° 16' 25.48"	039° 24' 23.94"	Картометрический метод	5.00	–
6770	492699.14	1311721.05	053° 16' 25.97"	039° 24' 24.48"	Картометрический метод	5.00	–
6771	492713.86	1311736.16	053° 16' 26.44"	039° 24' 25.31"	Картометрический метод	5.00	–
6772	492721.03	1311747.39	053° 16' 26.67"	039° 24' 25.92"	Картометрический метод	5.00	–
6773	492725.10	1311755.72	053° 16' 26.80"	039° 24' 26.37"	Картометрический метод	5.00	–

6774	492728.00	1311766.18	053° 16' 26.89"	039° 24' 26.94"	Картометрический метод	5.00	–
6775	492727.30	1311777.82	053° 16' 26.86"	039° 24' 27.57"	Картометрический метод	5.00	–
6776	492718.59	1311783.43	053° 16' 26.58"	039° 24' 27.86"	Картометрический метод	5.00	–
6777	492715.49	1311789.05	053° 16' 26.47"	039° 24' 28.17"	Картометрический метод	5.00	–
6778	492714.71	1311796.99	053° 16' 26.44"	039° 24' 28.59"	Картометрический метод	5.00	–
6779	492713.36	1311803.77	053° 16' 26.40"	039° 24' 28.96"	Картометрический метод	5.00	–
6780	492710.26	1311810.94	053° 16' 26.30"	039° 24' 29.34"	Картометрический метод	5.00	–
6781	492706.38	1311815.97	053° 16' 26.17"	039° 24' 29.61"	Картометрический метод	5.00	–
6782	492702.90	1311821.40	053° 16' 26.05"	039° 24' 29.90"	Картометрический метод	5.00	–
6783	492701.74	1311833.79	053° 16' 26.01"	039° 24' 30.57"	Картометрический метод	5.00	–
6784	492702.90	1311840.18	053° 16' 26.04"	039° 24' 30.92"	Картометрический метод	5.00	–
6785	492714.13	1311857.42	053° 16' 26.40"	039° 24' 31.85"	Картометрический метод	5.00	–
6786	492720.52	1311861.68	053° 16' 26.61"	039° 24' 32.09"	Картометрический метод	5.00	–
6787	492726.72	1311865.75	053° 16' 26.80"	039° 24' 32.31"	Картометрический метод	5.00	–
6788	492728.46	1311870.40	053° 16' 26.86"	039° 24' 32.56"	Картометрический метод	5.00	–
6789	492727.69	1311876.98	053° 16' 26.83"	039° 24' 32.92"	Картометрический метод	5.00	–
6790	492726.33	1311883.57	053° 16' 26.78"	039° 24' 33.27"	Картометрический метод	5.00	–
6791	492726.91	1311888.22	053° 16' 26.80"	039° 24' 33.52"	Картометрический метод	5.00	–
6792	492732.14	1311893.45	053° 16' 26.97"	039° 24' 33.81"	Картометрический метод	5.00	–
6793	492743.38	1311899.65	053° 16' 27.33"	039° 24' 34.15"	Картометрический метод	5.00	–
6794	492744.35	1311905.84	053° 16' 27.36"	039° 24' 34.49"	Картометрический метод	5.00	–
6795	492746.86	1311920.95	053° 16' 27.43"	039° 24' 35.30"	Картометрический метод	5.00	–
6796	492749.58	1311931.41	053° 16' 27.52"	039° 24' 35.87"	Картометрический метод	5.00	–
6797	492758.29	1311940.90	053° 16' 27.79"	039° 24' 36.39"	Картометрический метод	5.00	–
6798	492779.02	1311954.65	053° 16' 28.46"	039° 24' 37.14"	Картометрический метод	5.00	–
6799	492793.37	1311962.41	053° 16' 28.92"	039° 24' 37.57"	Картометрический метод	5.00	–
6800	492828.50	1311971.26	053° 16' 30.05"	039° 24' 38.08"	Картометрический метод	5.00	–
6801	492876.23	1311983.28	053° 16' 31.59"	039° 24' 38.76"	Картометрический метод	5.00	–
6802	492901.57	1311988.99	053° 16' 32.41"	039° 24' 39.08"	Картометрический метод	5.00	–
6803	492915.24	1311991.11	053° 16' 32.85"	039° 24' 39.21"	Картометрический метод	5.00	–
6804	492930.21	1311992.02	053° 16' 33.33"	039° 24' 39.27"	Картометрический метод	5.00	–
6805	492931.98	1311992.86	053° 16' 33.39"	039° 24' 39.31"	Картометрический метод	5.00	–
6806	492936.19	1311995.42	053° 16' 33.53"	039° 24' 39.45"	Картометрический метод	5.00	–
6807	492940.94	1311997.94	053° 16' 33.68"	039° 24' 39.59"	Картометрический метод	5.00	–
6808	492943.75	1311999.88	053° 16' 33.77"	039° 24' 39.70"	Картометрический метод	5.00	–
6809	492945.97	1312003.27	053° 16' 33.84"	039° 24' 39.88"	Картометрический метод	5.00	–
6810	492949.07	1312009.17	053° 16' 33.94"	039° 24' 40.21"	Картометрический метод	5.00	–
6811	492951.49	1312013.05	053° 16' 34.01"	039° 24' 40.42"	Картометрический метод	5.00	–

6812	492953.53	1312016.05	053° 16' 34.08"	039° 24' 40.58"	Картометрический метод	5.00	–
6813	492960.20	1312026.09	053° 16' 34.29"	039° 24' 41.13"	Картометрический метод	5.00	–
6814	492972.47	1312044.11	053° 16' 34.68"	039° 24' 42.11"	Картометрический метод	5.00	–
6815	492977.60	1312057.02	053° 16' 34.84"	039° 24' 42.81"	Картометрический метод	5.00	–
6816	492980.49	1312065.69	053° 16' 34.93"	039° 24' 43.28"	Картометрический метод	5.00	–
6817	492984.47	1312073.12	053° 16' 35.05"	039° 24' 43.68"	Картометрический метод	5.00	–
6818	492991.00	1312086.94	053° 16' 35.26"	039° 24' 44.43"	Картометрический метод	5.00	–
6819	492993.78	1312094.36	053° 16' 35.35"	039° 24' 44.83"	Картометрический метод	5.00	–
6820	492995.11	1312109.77	053° 16' 35.38"	039° 24' 45.67"	Картометрический метод	5.00	–
6821	492997.47	1312121.24	053° 16' 35.45"	039° 24' 46.29"	Картометрический метод	5.00	–
6822	493005.45	1312134.43	053° 16' 35.71"	039° 24' 47.00"	Картометрический метод	5.00	–
6823	493017.68	1312156.76	053° 16' 36.09"	039° 24' 48.22"	Картометрический метод	5.00	–
6824	493027.42	1312172.33	053° 16' 36.40"	039° 24' 49.06"	Картометрический метод	5.00	–
6825	493035.45	1312183.88	053° 16' 36.66"	039° 24' 49.69"	Картометрический метод	5.00	–
6826	493042.80	1312190.66	053° 16' 36.89"	039° 24' 50.06"	Картометрический метод	5.00	–
6827	493050.94	1312198.61	053° 16' 37.15"	039° 24' 50.50"	Картометрический метод	5.00	–
6828	493056.75	1312207.61	053° 16' 37.34"	039° 24' 50.99"	Картометрический метод	5.00	–
6829	493062.39	1312219.64	053° 16' 37.51"	039° 24' 51.64"	Картометрический метод	5.00	–
6830	493069.87	1312232.70	053° 16' 37.75"	039° 24' 52.35"	Картометрический метод	5.00	–
6831	493077.37	1312250.96	053° 16' 37.98"	039° 24' 53.34"	Картометрический метод	5.00	–
6832	493083.54	1312266.57	053° 16' 38.18"	039° 24' 54.19"	Картометрический метод	5.00	–
6833	493086.82	1312277.17	053° 16' 38.28"	039° 24' 54.76"	Картометрический метод	5.00	–
6834	493093.01	1312296.35	053° 16' 38.47"	039° 24' 55.80"	Картометрический метод	5.00	–
6835	493098.25	1312311.86	053° 16' 38.63"	039° 24' 56.64"	Картометрический метод	5.00	–
6836	493101.26	1312321.09	053° 16' 38.73"	039° 24' 57.14"	Картометрический метод	5.00	–
6837	493102.10	1312335.99	053° 16' 38.75"	039° 24' 57.95"	Картометрический метод	5.00	–
6838	493104.75	1312345.26	053° 16' 38.83"	039° 24' 58.45"	Картометрический метод	5.00	–
6839	493105.30	1312357.17	053° 16' 38.84"	039° 24' 59.09"	Картометрический метод	5.00	–
6840	493102.67	1312369.96	053° 16' 38.75"	039° 24' 59.78"	Картометрический метод	5.00	–
6841	493095.61	1312390.00	053° 16' 38.52"	039° 25' 00.86"	Картометрический метод	5.00	–
6842	493080.55	1312416.46	053° 16' 38.02"	039° 25' 02.28"	Картометрический метод	5.00	–
6843	493069.78	1312437.65	053° 16' 37.66"	039° 25' 03.41"	Картометрический метод	5.00	–
6844	493064.84	1312452.61	053° 16' 37.49"	039° 25' 04.21"	Картометрический метод	5.00	–
6845	493063.48	1312466.04	053° 16' 37.44"	039° 25' 04.94"	Картометрический метод	5.00	–
6846	493064.12	1312488.18	053° 16' 37.46"	039° 25' 06.13"	Картометрический метод	5.00	–
6847	493067.80	1312502.32	053° 16' 37.57"	039° 25' 06.90"	Картометрический метод	5.00	–
6848	493079.94	1312524.31	053° 16' 37.95"	039° 25' 08.09"	Картометрический метод	5.00	–
6849	493104.20	1312557.29	053° 16' 38.72"	039° 25' 09.89"	Картометрический метод	5.00	–

6850	493123.49	1312581.60	053° 16' 39.34"	039° 25' 11.22"	Картометрический метод	5.00	–
6851	493131.50	1312594.57	053° 16' 39.59"	039° 25' 11.92"	Картометрический метод	5.00	–
6852	493137.73	1312607.96	053° 16' 39.79"	039° 25' 12.65"	Картометрический метод	5.00	–
6853	493139.41	1312618.60	053° 16' 39.83"	039° 25' 13.22"	Картометрический метод	5.00	–
6854	493139.79	1312633.28	053° 16' 39.84"	039° 25' 14.02"	Картометрический метод	5.00	–
6855	493138.65	1312648.65	053° 16' 39.80"	039° 25' 14.85"	Картометрический метод	5.00	–
6856	493135.09	1312660.64	053° 16' 39.68"	039° 25' 15.49"	Картометрический метод	5.00	–
6857	493129.87	1312670.14	053° 16' 39.50"	039° 25' 16.00"	Картометрический метод	5.00	–
6858	493122.30	1312678.85	053° 16' 39.26"	039° 25' 16.46"	Картометрический метод	5.00	–
6859	493111.54	1312689.99	053° 16' 38.90"	039° 25' 17.06"	Картометрический метод	5.00	–
6860	493098.75	1312701.46	053° 16' 38.48"	039° 25' 17.67"	Картометрический метод	5.00	–
6861	493090.55	1312712.37	053° 16' 38.21"	039° 25' 18.25"	Картометрический метод	5.00	–
6862	493084.55	1312727.08	053° 16' 38.01"	039° 25' 19.04"	Картометрический метод	5.00	–
6863	493079.81	1312738.39	053° 16' 37.86"	039° 25' 19.65"	Картометрический метод	5.00	–
6864	493076.51	1312751.22	053° 16' 37.74"	039° 25' 20.34"	Картометрический метод	5.00	–
6865	493074.19	1312761.25	053° 16' 37.67"	039° 25' 20.88"	Картометрический метод	5.00	–
6866	493071.17	1312772.41	053° 16' 37.56"	039° 25' 21.48"	Картометрический метод	5.00	–
6867	493068.73	1312776.76	053° 16' 37.48"	039° 25' 21.71"	Картометрический метод	5.00	–
6868	493063.73	1312781.39	053° 16' 37.32"	039° 25' 21.95"	Картометрический метод	5.00	–
6869	493057.34	1312787.49	053° 16' 37.11"	039° 25' 22.28"	Картометрический метод	5.00	–
6870	493052.94	1312795.34	053° 16' 36.96"	039° 25' 22.70"	Картометрический метод	5.00	–
6871	493050.53	1312802.05	053° 16' 36.88"	039° 25' 23.06"	Картометрический метод	5.00	–
6872	493049.55	1312807.94	053° 16' 36.85"	039° 25' 23.38"	Картометрический метод	5.00	–
6873	493051.41	1312816.31	053° 16' 36.91"	039° 25' 23.83"	Картометрический метод	5.00	–
6874	493054.83	1312824.79	053° 16' 37.01"	039° 25' 24.29"	Картометрический метод	5.00	–
6875	493058.43	1312829.19	053° 16' 37.13"	039° 25' 24.53"	Картометрический метод	5.00	–
6876	493066.56	1312837.51	053° 16' 37.39"	039° 25' 24.99"	Картометрический метод	5.00	–
6877	493079.24	1312849.03	053° 16' 37.79"	039° 25' 25.62"	Картометрический метод	5.00	–
6878	493100.02	1312865.48	053° 16' 38.46"	039° 25' 26.52"	Картометрический метод	5.00	–
6879	493135.75	1312889.02	053° 16' 39.60"	039° 25' 27.81"	Картометрический метод	5.00	–
6880	493155.60	1312902.18	053° 16' 40.24"	039° 25' 28.54"	Картометрический метод	5.00	–
6881	493174.11	1312912.36	053° 16' 40.83"	039° 25' 29.10"	Картометрический метод	5.00	–
6882	493189.53	1312918.53	053° 16' 41.33"	039° 25' 29.44"	Картометрический метод	5.00	–
6883	493207.26	1312925.41	053° 16' 41.90"	039° 25' 29.83"	Картометрический метод	5.00	–
6884	493225.07	1312930.64	053° 16' 42.47"	039° 25' 30.12"	Картометрический метод	5.00	–
6885	493239.21	1312933.15	053° 16' 42.93"	039° 25' 30.27"	Картометрический метод	5.00	–
6886	493244.83	1312933.15	053° 16' 43.11"	039° 25' 30.27"	Картометрический метод	5.00	–
6887	493250.68	1312934.92	053° 16' 43.30"	039° 25' 30.37"	Картометрический метод	5.00	–

6888	493257.62	1312937.33	053° 16' 43.52"	039° 25' 30.51"	Картометрический метод	5.00	–
6889	493265.12	1312940.99	053° 16' 43.76"	039° 25' 30.71"	Картометрический метод	5.00	–
6890	493270.39	1312946.60	053° 16' 43.93"	039° 25' 31.02"	Картометрический метод	5.00	–
6891	493272.66	1312953.24	053° 16' 44.00"	039° 25' 31.38"	Картометрический метод	5.00	–
6892	493272.66	1312958.24	053° 16' 44.00"	039° 25' 31.65"	Картометрический метод	5.00	–
6893	493272.10	1312964.24	053° 16' 43.98"	039° 25' 31.97"	Картометрический метод	5.00	–
6894	493270.19	1312973.75	053° 16' 43.91"	039° 25' 32.48"	Картометрический метод	5.00	–
6895	493266.38	1312987.65	053° 16' 43.78"	039° 25' 33.23"	Картометрический метод	5.00	–
6896	493257.77	1313005.64	053° 16' 43.50"	039° 25' 34.19"	Картометрический метод	5.00	–
6897	493248.12	1313023.01	053° 16' 43.18"	039° 25' 35.12"	Картометрический метод	5.00	–
6898	493235.01	1313046.16	053° 16' 42.75"	039° 25' 36.36"	Картометрический метод	5.00	–
6899	493230.86	1313057.49	053° 16' 42.61"	039° 25' 36.97"	Картометрический метод	5.00	–
6900	493229.68	1313063.43	053° 16' 42.57"	039° 25' 37.29"	Картометрический метод	5.00	–
6901	493229.14	1313068.15	053° 16' 42.55"	039° 25' 37.55"	Картометрический метод	5.00	–
6902	493228.17	1313072.80	053° 16' 42.51"	039° 25' 37.80"	Картометрический метод	5.00	–
6903	493228.37	1313077.84	053° 16' 42.52"	039° 25' 38.07"	Картометрический метод	5.00	–
6904	493229.72	1313085.58	053° 16' 42.56"	039° 25' 38.49"	Картометрический метод	5.00	–
6905	493230.89	1313091.59	053° 16' 42.59"	039° 25' 38.81"	Картометрический метод	5.00	–
6906	493231.08	1313097.79	053° 16' 42.60"	039° 25' 39.15"	Картометрический метод	5.00	–
6907	493231.85	1313103.98	053° 16' 42.62"	039° 25' 39.48"	Картометрический метод	5.00	–
6908	493233.21	1313112.89	053° 16' 42.66"	039° 25' 39.96"	Картометрический метод	5.00	–
6909	493235.53	1313117.54	053° 16' 42.73"	039° 25' 40.22"	Картометрический метод	5.00	–
6910	493233.19	1313134.16	053° 16' 42.65"	039° 25' 41.11"	Картометрический метод	5.00	–
6911	493228.00	1313151.83	053° 16' 42.47"	039° 25' 42.06"	Картометрический метод	5.00	–
6912	493221.65	1313172.44	053° 16' 42.26"	039° 25' 43.17"	Картометрический метод	5.00	–
6913	493218.64	1313179.39	053° 16' 42.16"	039° 25' 43.54"	Картометрический метод	5.00	–
6914	493215.14	1313185.43	053° 16' 42.04"	039° 25' 43.87"	Картометрический метод	5.00	–
6915	493214.56	1313190.98	053° 16' 42.02"	039° 25' 44.16"	Картометрический метод	5.00	–
6916	493214.55	1313200.43	053° 16' 42.02"	039° 25' 44.67"	Картометрический метод	5.00	–
6917	493213.13	1313207.20	053° 16' 41.97"	039° 25' 45.04"	Картометрический метод	5.00	–
6918	493209.21	1313213.08	053° 16' 41.84"	039° 25' 45.35"	Картометрический метод	5.00	–
6919	493202.03	1313219.69	053° 16' 41.60"	039° 25' 45.70"	Картометрический метод	5.00	–
6920	493195.22	1313227.29	053° 16' 41.38"	039° 25' 46.11"	Картометрический метод	5.00	–
6921	493190.72	1313233.11	053° 16' 41.23"	039° 25' 46.42"	Картометрический метод	5.00	–
6922	493187.23	1313240.66	053° 16' 41.12"	039° 25' 46.83"	Картометрический метод	5.00	–
6923	493184.62	1313249.43	053° 16' 41.03"	039° 25' 47.30"	Картометрический метод	5.00	–
6924	493181.63	1313258.87	053° 16' 40.93"	039° 25' 47.80"	Картометрический метод	5.00	–
6925	493181.24	1313270.52	053° 16' 40.91"	039° 25' 48.43"	Картометрический метод	5.00	–

6926	493177.97	1313287.50	053° 16' 40.80"	039° 25' 49.35"	Картометрический метод	5.00	–
6927	493174.29	1313312.65	053° 16' 40.67"	039° 25' 50.70"	Картометрический метод	5.00	–
6928	493171.61	1313327.77	053° 16' 40.57"	039° 25' 51.52"	Картометрический метод	5.00	–
6929	493168.46	1313337.03	053° 16' 40.47"	039° 25' 52.01"	Картометрический метод	5.00	–
6930	493155.86	1313354.60	053° 16' 40.05"	039° 25' 52.95"	Картометрический метод	5.00	–
6931	493141.81	1313373.54	053° 16' 39.59"	039° 25' 53.96"	Картометрический метод	5.00	–
6932	493137.56	1313380.69	053° 16' 39.45"	039° 25' 54.35"	Картометрический метод	5.00	–
6933	493130.67	1313391.76	053° 16' 39.22"	039° 25' 54.94"	Картометрический метод	5.00	–
6934	493126.52	1313401.08	053° 16' 39.08"	039° 25' 55.44"	Картометрический метод	5.00	–
6935	493123.52	1313411.07	053° 16' 38.98"	039° 25' 55.98"	Картометрический метод	5.00	–
6936	493123.96	1313419.94	053° 16' 38.99"	039° 25' 56.45"	Картометрический метод	5.00	–
6937	493125.78	1313427.95	053° 16' 39.05"	039° 25' 56.89"	Картометрический метод	5.00	–
6938	493130.80	1313441.09	053° 16' 39.21"	039° 25' 57.60"	Картометрический метод	5.00	–
6939	493145.89	1313465.28	053° 16' 39.68"	039° 25' 58.92"	Картометрический метод	5.00	–
6940	493163.81	1313495.34	053° 16' 40.25"	039° 26' 00.55"	Картометрический метод	5.00	–
6941	493171.83	1313515.96	053° 16' 40.50"	039° 26' 01.67"	Картометрический метод	5.00	–
6942	493175.65	1313532.94	053° 16' 40.62"	039° 26' 02.59"	Картометрический метод	5.00	–
6943	493177.37	1313548.25	053° 16' 40.67"	039° 26' 03.42"	Картометрический метод	5.00	–
6944	493177.75	1313561.84	053° 16' 40.67"	039° 26' 04.15"	Картометрический метод	5.00	–
6945	493177.18	1313575.59	053° 16' 40.65"	039° 26' 04.89"	Картометрический метод	5.00	–
6946	493171.77	1313606.11	053° 16' 40.46"	039° 26' 06.53"	Картометрический метод	5.00	–
6947	493168.67	1313627.23	053° 16' 40.35"	039° 26' 07.67"	Картометрический метод	5.00	–
6948	493167.11	1313640.13	053° 16' 40.29"	039° 26' 08.37"	Картометрический метод	5.00	–
6949	493168.36	1313651.19	053° 16' 40.33"	039° 26' 08.96"	Картометрический метод	5.00	–
6950	493171.98	1313662.16	053° 16' 40.44"	039° 26' 09.56"	Картометрический метод	5.00	–
6951	493180.24	1313679.81	053° 16' 40.70"	039° 26' 10.52"	Картометрический метод	5.00	–
6952	493179.85	1313681.94	053° 16' 40.69"	039° 26' 10.63"	Картометрический метод	5.00	–
6953	493180.82	1313685.62	053° 16' 40.72"	039° 26' 10.83"	Картометрический метод	5.00	–
6954	493182.46	1313688.72	053° 16' 40.77"	039° 26' 11.00"	Картометрический метод	5.00	–
6955	493185.76	1313693.37	053° 16' 40.87"	039° 26' 11.25"	Картометрический метод	5.00	–
6956	493188.95	1313695.02	053° 16' 40.98"	039° 26' 11.34"	Картометрический метод	5.00	–
6957	493202.63	1313709.97	053° 16' 41.41"	039° 26' 12.16"	Картометрический метод	5.00	–
6958	493218.06	1313723.41	053° 16' 41.91"	039° 26' 12.90"	Картометрический метод	5.00	–
6959	493238.39	1313736.97	053° 16' 42.56"	039° 26' 13.64"	Картометрический метод	5.00	–
6960	493265.52	1313754.41	053° 16' 43.43"	039° 26' 14.60"	Картометрический метод	5.00	–
6961	493309.78	1313784.05	053° 16' 44.85"	039° 26' 16.24"	Картометрический метод	5.00	–
6962	493335.30	1313797.06	053° 16' 45.67"	039° 26' 16.96"	Картометрический метод	5.00	–
6963	493349.45	1313807.28	053° 16' 46.12"	039° 26' 17.52"	Картометрический метод	5.00	–

6964	493362.89	1313811.31	053° 16' 46.55"	039° 26' 17.75"	Картометрический метод	5.00	–
6965	493376.60	1313813.29	053° 16' 47.00"	039° 26' 17.86"	Картометрический метод	5.00	–
6966	493386.38	1313816.08	053° 16' 47.31"	039° 26' 18.02"	Картометрический метод	5.00	–
6967	493398.63	1313823.62	053° 16' 47.70"	039° 26' 18.44"	Картометрический метод	5.00	–
6968	493422.67	1313842.85	053° 16' 48.47"	039° 26' 19.49"	Картометрический метод	5.00	–
6969	493441.91	1313861.13	053° 16' 49.09"	039° 26' 20.49"	Картометрический метод	5.00	–
6970	493463.49	1313886.18	053° 16' 49.77"	039° 26' 21.86"	Картометрический метод	5.00	–
6971	493475.73	1313902.69	053° 16' 50.16"	039° 26' 22.76"	Картометрический метод	5.00	–
6972	493489.03	1313918.30	053° 16' 50.59"	039° 26' 23.61"	Картометрический метод	5.00	–
6973	493512.02	1313951.33	053° 16' 51.32"	039° 26' 25.41"	Картометрический метод	5.00	–
6974	493528.22	1313975.44	053° 16' 51.83"	039° 26' 26.72"	Картометрический метод	5.00	–
6975	493542.49	1314002.05	053° 16' 52.28"	039° 26' 28.17"	Картометрический метод	5.00	–
6976	493548.63	1314014.73	053° 16' 52.47"	039° 26' 28.86"	Картометрический метод	5.00	–
6977	493551.83	1314022.81	053° 16' 52.57"	039° 26' 29.30"	Картометрический метод	5.00	–
6978	493553.78	1314032.90	053° 16' 52.63"	039° 26' 29.84"	Картометрический метод	5.00	–
6979	493559.78	1314052.64	053° 16' 52.82"	039° 26' 30.91"	Картометрический метод	5.00	–
6980	493564.17	1314068.08	053° 16' 52.95"	039° 26' 31.75"	Картометрический метод	5.00	–
6981	493568.08	1314075.79	053° 16' 53.07"	039° 26' 32.17"	Картометрический метод	5.00	–
6982	493571.27	1314079.78	053° 16' 53.18"	039° 26' 32.38"	Картометрический метод	5.00	–
6983	493575.76	1314083.41	053° 16' 53.32"	039° 26' 32.58"	Картометрический метод	5.00	–
6984	493582.48	1314087.56	053° 16' 53.54"	039° 26' 32.81"	Картометрический метод	5.00	–
6985	493592.09	1314092.46	053° 16' 53.84"	039° 26' 33.08"	Картометрический метод	5.00	–
6986	493594.43	1314097.79	053° 16' 53.92"	039° 26' 33.37"	Картометрический метод	5.00	–
6987	493598.50	1314103.98	053° 16' 54.05"	039° 26' 33.71"	Картометрический метод	5.00	–
6988	493604.89	1314109.60	053° 16' 54.25"	039° 26' 34.02"	Картометрический метод	5.00	–
6989	493610.90	1314110.38	053° 16' 54.44"	039° 26' 34.06"	Картометрический метод	5.00	–
6990	493617.48	1314110.18	053° 16' 54.66"	039° 26' 34.06"	Картометрический метод	5.00	–
6991	493621.68	1314111.26	053° 16' 54.79"	039° 26' 34.12"	Картометрический метод	5.00	–
6992	493634.74	1314121.55	053° 16' 55.21"	039° 26' 34.68"	Картометрический метод	5.00	–
6993	493642.49	1314129.11	053° 16' 55.46"	039° 26' 35.10"	Картометрический метод	5.00	–
6994	493649.16	1314138.64	053° 16' 55.67"	039° 26' 35.62"	Картометрический метод	5.00	–
6995	493661.74	1314156.07	053° 16' 56.07"	039° 26' 36.57"	Картометрический метод	5.00	–
6996	493672.75	1314172.48	053° 16' 56.42"	039° 26' 37.46"	Картометрический метод	5.00	–
6997	493682.09	1314187.26	053° 16' 56.71"	039° 26' 38.26"	Картометрический метод	5.00	–
6998	493697.00	1314208.36	053° 16' 57.19"	039° 26' 39.41"	Картометрический метод	5.00	–
6999	493703.58	1314217.89	053° 16' 57.40"	039° 26' 39.93"	Картометрический метод	5.00	–
7000	493713.49	1314225.50	053° 16' 57.71"	039° 26' 40.35"	Картометрический метод	5.00	–
7001	493726.08	1314231.31	053° 16' 58.12"	039° 26' 40.67"	Картометрический метод	5.00	–

7002	493733.43	1314233.23	053° 16' 58.35"	039° 26' 40.78"	Картометрический метод	5.00	–
7003	493743.88	1314233.62	053° 16' 58.69"	039° 26' 40.81"	Картометрический метод	5.00	–
7004	493750.80	1314233.22	053° 16' 58.92"	039° 26' 40.79"	Картометрический метод	5.00	–
7005	493762.62	1314231.67	053° 16' 59.30"	039° 26' 40.72"	Картометрический метод	5.00	–
7006	493769.95	1314230.09	053° 16' 59.54"	039° 26' 40.64"	Картометрический метод	5.00	–
7007	493778.44	1314228.16	053° 16' 59.81"	039° 26' 40.54"	Картометрический метод	5.00	–
7008	493820.80	1314221.01	053° 17' 01.19"	039° 26' 40.19"	Картометрический метод	5.00	–
7009	493834.17	1314217.32	053° 17' 01.62"	039° 26' 40.00"	Картометрический метод	5.00	–
7010	493842.89	1314212.77	053° 17' 01.90"	039° 26' 39.76"	Картометрический метод	5.00	–
7011	493847.14	1314208.14	053° 17' 02.04"	039° 26' 39.51"	Картометрический метод	5.00	–
7012	493851.24	1314201.85	053° 17' 02.18"	039° 26' 39.17"	Картометрический метод	5.00	–
7013	493854.45	1314194.84	053° 17' 02.29"	039° 26' 38.80"	Картометрический метод	5.00	–
7014	493858.91	1314184.48	053° 17' 02.43"	039° 26' 38.24"	Картометрический метод	5.00	–
7015	493860.06	1314180.56	053° 17' 02.47"	039° 26' 38.03"	Картометрический метод	5.00	–
7016	493861.73	1314173.80	053° 17' 02.53"	039° 26' 37.67"	Картометрический метод	5.00	–
7017	493862.90	1314168.42	053° 17' 02.57"	039° 26' 37.38"	Картометрический метод	5.00	–
7018	493864.10	1314162.77	053° 17' 02.61"	039° 26' 37.07"	Картометрический метод	5.00	–
7019	493864.49	1314158.80	053° 17' 02.63"	039° 26' 36.86"	Картометрический метод	5.00	–
7020	493864.31	1314151.61	053° 17' 02.62"	039° 26' 36.47"	Картометрический метод	5.00	–
7021	493865.17	1314146.97	053° 17' 02.65"	039° 26' 36.22"	Картометрический метод	5.00	–
7022	493864.78	1314140.00	053° 17' 02.64"	039° 26' 35.85"	Картометрический метод	5.00	–
7023	493863.16	1314134.05	053° 17' 02.59"	039° 26' 35.52"	Картометрический метод	5.00	–
7024	493861.85	1314130.65	053° 17' 02.55"	039° 26' 35.34"	Картометрический метод	5.00	–
7025	493861.58	1314127.36	053° 17' 02.55"	039° 26' 35.16"	Картометрический метод	5.00	–
7026	493861.20	1314122.53	053° 17' 02.53"	039° 26' 34.90"	Картометрический метод	5.00	–
7027	493862.55	1314105.71	053° 17' 02.59"	039° 26' 33.99"	Картометрический метод	5.00	–
7028	493863.03	1314098.96	053° 17' 02.60"	039° 26' 33.63"	Картометрический метод	5.00	–
7029	493863.62	1314094.46	053° 17' 02.63"	039° 26' 33.39"	Картометрический метод	5.00	–
7030	493863.72	1314091.29	053° 17' 02.63"	039° 26' 33.22"	Картометрический метод	5.00	–
7031	493864.17	1314088.48	053° 17' 02.65"	039° 26' 33.06"	Картометрический метод	5.00	–
7032	493864.97	1314084.84	053° 17' 02.67"	039° 26' 32.87"	Картометрический метод	5.00	–
7033	493866.58	1314081.88	053° 17' 02.73"	039° 26' 32.71"	Картометрический метод	5.00	–
7034	493868.61	1314078.11	053° 17' 02.79"	039° 26' 32.51"	Картометрический метод	5.00	–
7035	493870.39	1314074.45	053° 17' 02.85"	039° 26' 32.31"	Картометрический метод	5.00	–
7036	493871.60	1314069.80	053° 17' 02.89"	039° 26' 32.06"	Картометрический метод	5.00	–
7037	493872.59	1314064.66	053° 17' 02.93"	039° 26' 31.79"	Картометрический метод	5.00	–
7038	493873.73	1314057.45	053° 17' 02.97"	039° 26' 31.40"	Картометрический метод	5.00	–
7039	493877.37	1314048.25	053° 17' 03.09"	039° 26' 30.90"	Картометрический метод	5.00	–

7040	493884.42	1314041.12	053° 17' 03.32"	039° 26' 30.52"	Картометрический метод	5.00	–
7041	493889.91	1314035.96	053° 17' 03.50"	039° 26' 30.25"	Картометрический метод	5.00	–
7042	493893.10	1314037.55	053° 17' 03.60"	039° 26' 30.34"	Картометрический метод	5.00	–
7043	493896.20	1314037.55	053° 17' 03.70"	039° 26' 30.34"	Картометрический метод	5.00	–
7044	493900.65	1314035.42	053° 17' 03.85"	039° 26' 30.23"	Картометрический метод	5.00	–
7045	493904.91	1314031.93	053° 17' 03.99"	039° 26' 30.04"	Картометрический метод	5.00	–
7046	493906.46	1314028.45	053° 17' 04.04"	039° 26' 29.86"	Картометрический метод	5.00	–
7047	493906.85	1314023.99	053° 17' 04.05"	039° 26' 29.62"	Картометрический метод	5.00	–
7048	493905.88	1314020.73	053° 17' 04.02"	039° 26' 29.44"	Картометрический метод	5.00	–
7049	493916.68	1314011.56	053° 17' 04.38"	039° 26' 28.95"	Картометрический метод	5.00	–
7050	493924.12	1314003.74	053° 17' 04.62"	039° 26' 28.54"	Картометрический метод	5.00	–
7051	493929.49	1313998.95	053° 17' 04.80"	039° 26' 28.28"	Картометрический метод	5.00	–
7052	493933.02	1313994.05	053° 17' 04.91"	039° 26' 28.02"	Картометрический метод	5.00	–
7053	493936.84	1313989.68	053° 17' 05.04"	039° 26' 27.79"	Картометрический метод	5.00	–
7054	493940.92	1313987.02	053° 17' 05.17"	039° 26' 27.65"	Картометрический метод	5.00	–
7055	493947.52	1313984.19	053° 17' 05.39"	039° 26' 27.50"	Картометрический метод	5.00	–
7056	493958.95	1313980.03	053° 17' 05.76"	039° 26' 27.28"	Картометрический метод	5.00	–
7057	493965.34	1313979.25	053° 17' 05.97"	039° 26' 27.24"	Картометрический метод	5.00	–
7058	493972.51	1313976.54	053° 17' 06.20"	039° 26' 27.10"	Картометрический метод	5.00	–
7059	493987.62	1313969.57	053° 17' 06.69"	039° 26' 26.74"	Картометрический метод	5.00	–
7060	494000.40	1313966.08	053° 17' 07.10"	039° 26' 26.56"	Картометрический метод	5.00	–
7061	494004.66	1313964.53	053° 17' 07.24"	039° 26' 26.48"	Картометрический метод	5.00	–
7062	494007.18	1313963.17	053° 17' 07.33"	039° 26' 26.41"	Картометрический метод	5.00	–
7063	494018.25	1313966.00	053° 17' 07.68"	039° 26' 26.57"	Картометрический метод	5.00	–
7064	494032.53	1313970.51	053° 17' 08.14"	039° 26' 26.82"	Картометрический метод	5.00	–
7065	494046.97	1313972.70	053° 17' 08.61"	039° 26' 26.95"	Картометрический метод	5.00	–
7066	494066.52	1313975.80	053° 17' 09.24"	039° 26' 27.13"	Картометрический метод	5.00	–
7067	494074.63	1313975.63	053° 17' 09.50"	039° 26' 27.13"	Картометрический метод	5.00	–
7068	494080.24	1313974.42	053° 17' 09.68"	039° 26' 27.07"	Картометрический метод	5.00	–
7069	494090.26	1313970.87	053° 17' 10.01"	039° 26' 26.88"	Картометрический метод	5.00	–
7070	494093.19	1313969.84	053° 17' 10.10"	039° 26' 26.83"	Картометрический метод	5.00	–
7071	494097.53	1313970.00	053° 17' 10.24"	039° 26' 26.84"	Картометрический метод	5.00	–
7072	494101.14	1313971.32	053° 17' 10.36"	039° 26' 26.91"	Картометрический метод	5.00	–
7073	494104.75	1313972.94	053° 17' 10.48"	039° 26' 27.00"	Картометрический метод	5.00	–
7074	494109.87	1313974.40	053° 17' 10.64"	039° 26' 27.09"	Картометрический метод	5.00	–
7075	494119.57	1313974.18	053° 17' 10.96"	039° 26' 27.08"	Картометрический метод	5.00	–
7076	494128.14	1313973.99	053° 17' 11.23"	039° 26' 27.08"	Картометрический метод	5.00	–
7077	494133.57	1313974.08	053° 17' 11.41"	039° 26' 27.09"	Картометрический метод	5.00	–

7078	494135.28	1313974.89	053° 17' 11.46"	039° 26' 27.13"	Картометрический метод	5.00	–
7079	494136.62	1313975.79	053° 17' 11.51"	039° 26' 27.18"	Картометрический метод	5.00	–
7080	494138.25	1313977.84	053° 17' 11.56"	039° 26' 27.29"	Картометрический метод	5.00	–
7081	494140.96	1313978.98	053° 17' 11.65"	039° 26' 27.36"	Картометрический метод	5.00	–
7082	494144.46	1313980.15	053° 17' 11.76"	039° 26' 27.42"	Картометрический метод	5.00	–
7083	494146.63	1313981.11	053° 17' 11.83"	039° 26' 27.47"	Картометрический метод	5.00	–
7084	494149.47	1313983.03	053° 17' 11.92"	039° 26' 27.58"	Картометрический метод	5.00	–
7085	494153.75	1313986.05	053° 17' 12.06"	039° 26' 27.75"	Картометрический метод	5.00	–
7086	494158.23	1313989.02	053° 17' 12.20"	039° 26' 27.91"	Картометрический метод	5.00	–
7087	494164.64	1313992.14	053° 17' 12.41"	039° 26' 28.08"	Картометрический метод	5.00	–
7088	494166.20	1313993.13	053° 17' 12.46"	039° 26' 28.14"	Картометрический метод	5.00	–
7089	494167.06	1313994.85	053° 17' 12.48"	039° 26' 28.23"	Картометрический метод	5.00	–
7090	494168.17	1313997.99	053° 17' 12.52"	039° 26' 28.40"	Картометрический метод	5.00	–
7091	494170.19	1314004.45	053° 17' 12.58"	039° 26' 28.75"	Картометрический метод	5.00	–
7092	494172.86	1314009.45	053° 17' 12.66"	039° 26' 29.02"	Картометрический метод	5.00	–
7093	494178.36	1314015.50	053° 17' 12.84"	039° 26' 29.35"	Картометрический метод	5.00	–
7094	494179.52	1314021.11	053° 17' 12.87"	039° 26' 29.66"	Картометрический метод	5.00	–
7095	494182.23	1314027.89	053° 17' 12.96"	039° 26' 30.03"	Картометрический метод	5.00	–
7096	494183.20	1314031.96	053° 17' 12.99"	039° 26' 30.25"	Картометрический метод	5.00	–
7097	494182.81	1314041.84	053° 17' 12.97"	039° 26' 30.78"	Картометрический метод	5.00	–
7098	494181.84	1314055.39	053° 17' 12.93"	039° 26' 31.51"	Картометрический метод	5.00	–
7099	494179.71	1314064.50	053° 17' 12.86"	039° 26' 32.00"	Картометрический метод	5.00	–
7100	494172.16	1314086.00	053° 17' 12.61"	039° 26' 33.15"	Картометрический метод	5.00	–
7101	494166.54	1314097.42	053° 17' 12.42"	039° 26' 33.77"	Картометрический метод	5.00	–
7102	494162.28	1314104.78	053° 17' 12.28"	039° 26' 34.16"	Картометрический метод	5.00	–
7103	494157.63	1314111.18	053° 17' 12.13"	039° 26' 34.50"	Картометрический метод	5.00	–
7104	494154.15	1314118.92	053° 17' 12.01"	039° 26' 34.92"	Картометрический метод	5.00	–
7105	494152.40	1314126.48	053° 17' 11.95"	039° 26' 35.32"	Картометрический метод	5.00	–
7106	494150.66	1314138.87	053° 17' 11.89"	039° 26' 35.99"	Картометрический метод	5.00	–
7107	494150.08	1314149.91	053° 17' 11.87"	039° 26' 36.59"	Картометрический метод	5.00	–
7108	494149.88	1314171.03	053° 17' 11.85"	039° 26' 37.73"	Картометрический метод	5.00	–
7109	494149.69	1314185.36	053° 17' 11.84"	039° 26' 38.50"	Картометрический метод	5.00	–
7110	494149.69	1314204.73	053° 17' 11.83"	039° 26' 39.55"	Картометрический метод	5.00	–
7111	494150.27	1314216.54	053° 17' 11.84"	039° 26' 40.18"	Картометрический метод	5.00	–
7112	494151.05	1314223.90	053° 17' 11.87"	039° 26' 40.58"	Картометрический метод	5.00	–
7113	494155.31	1314236.49	053° 17' 12.00"	039° 26' 41.26"	Картометрический метод	5.00	–
7114	494160.34	1314246.76	053° 17' 12.16"	039° 26' 41.82"	Картометрический метод	5.00	–
7115	494169.64	1314257.80	053° 17' 12.45"	039° 26' 42.42"	Картометрический метод	5.00	–

7116	494176.23	1314262.83	053° 17' 12.66"	039° 26' 42.70"	Картометрический метод	5.00	–
7117	494183.59	1314267.09	053° 17' 12.90"	039° 26' 42.94"	Картометрический метод	5.00	–
7118	494196.37	1314273.29	053° 17' 13.31"	039° 26' 43.28"	Картометрический метод	5.00	–
7119	494203.15	1314278.71	053° 17' 13.53"	039° 26' 43.58"	Картометрический метод	5.00	–
7120	494206.63	1314285.69	053° 17' 13.64"	039° 26' 43.96"	Картометрический метод	5.00	–
7121	494209.93	1314290.34	053° 17' 13.74"	039° 26' 44.21"	Картометрический метод	5.00	–
7122	494211.67	1314296.53	053° 17' 13.79"	039° 26' 44.55"	Картометрический метод	5.00	–
7123	494212.44	1314303.31	053° 17' 13.82"	039° 26' 44.91"	Картометрический метод	5.00	–
7124	494213.03	1314308.35	053° 17' 13.83"	039° 26' 45.18"	Картометрический метод	5.00	–
7125	494213.03	1314314.74	053° 17' 13.83"	039° 26' 45.53"	Картометрический метод	5.00	–
7126	494213.22	1314322.29	053° 17' 13.83"	039° 26' 45.94"	Картометрический метод	5.00	–
7127	494214.38	1314329.85	053° 17' 13.87"	039° 26' 46.35"	Картометрический метод	5.00	–
7128	494216.51	1314343.02	053° 17' 13.93"	039° 26' 47.06"	Картометрический метод	5.00	–
7129	494218.06	1314355.03	053° 17' 13.98"	039° 26' 47.71"	Картометрический метод	5.00	–
7130	494219.42	1314367.04	053° 17' 14.01"	039° 26' 48.36"	Картометрический метод	5.00	–
7131	494219.42	1314378.46	053° 17' 14.01"	039° 26' 48.97"	Картометрический метод	5.00	–
7132	494220.39	1314391.05	053° 17' 14.04"	039° 26' 49.65"	Картометрический метод	5.00	–
7133	494221.35	1314402.09	053° 17' 14.06"	039° 26' 50.25"	Картометрический метод	5.00	–
7134	494222.52	1314409.45	053° 17' 14.10"	039° 26' 50.65"	Картометрический метод	5.00	–
7135	494225.23	1314431.34	053° 17' 14.17"	039° 26' 51.83"	Картометрический метод	5.00	–
7136	494225.03	1314444.90	053° 17' 14.16"	039° 26' 52.56"	Картометрический метод	5.00	–
7137	494223.48	1314460.20	053° 17' 14.11"	039° 26' 53.39"	Картометрический метод	5.00	–
7138	494216.71	1314485.38	053° 17' 13.87"	039° 26' 54.74"	Картометрический метод	5.00	–
7139	494210.12	1314501.84	053° 17' 13.65"	039° 26' 55.63"	Картометрический метод	5.00	–
7140	494199.66	1314531.09	053° 17' 13.30"	039° 26' 57.20"	Картометрический метод	5.00	–
7141	494187.85	1314557.23	053° 17' 12.91"	039° 26' 58.60"	Картометрический метод	5.00	–
7142	494182.62	1314565.76	053° 17' 12.74"	039° 26' 59.06"	Картометрический метод	5.00	–
7143	494177.58	1314567.89	053° 17' 12.57"	039° 26' 59.17"	Картометрический метод	5.00	–
7144	494173.13	1314570.99	053° 17' 12.43"	039° 26' 59.33"	Картометрический метод	5.00	–
7145	494170.03	1314575.05	053° 17' 12.33"	039° 26' 59.55"	Картометрический метод	5.00	–
7146	494168.28	1314577.96	053° 17' 12.27"	039° 26' 59.70"	Картометрический метод	5.00	–
7147	494168.28	1314580.86	053° 17' 12.27"	039° 26' 59.86"	Картометрический метод	5.00	–
7148	494169.45	1314585.32	053° 17' 12.30"	039° 27' 00.10"	Картометрический метод	5.00	–
7149	494172.45	1314607.88	053° 17' 12.39"	039° 27' 01.32"	Картометрический метод	5.00	–
7150	494170.61	1314623.67	053° 17' 12.32"	039° 27' 02.17"	Картометрический метод	5.00	–
7151	494166.54	1314636.06	053° 17' 12.19"	039° 27' 02.84"	Картометрический метод	5.00	–
7152	494157.24	1314648.27	053° 17' 11.88"	039° 27' 03.49"	Картометрический метод	5.00	–
7153	494146.98	1314657.76	053° 17' 11.54"	039° 27' 04.00"	Картометрический метод	5.00	–

7154	494142.52	1314660.08	053° 17' 11.40"	039° 27' 04.12"	Картометрический метод	5.00	–
7155	494138.46	1314660.66	053° 17' 11.27"	039° 27' 04.15"	Картометрический метод	5.00	–
7156	494135.75	1314659.50	053° 17' 11.18"	039° 27' 04.08"	Картометрический метод	5.00	–
7157	494135.55	1314656.40	053° 17' 11.18"	039° 27' 03.91"	Картометрический метод	5.00	–
7158	494139.62	1314651.56	053° 17' 11.31"	039° 27' 03.66"	Картометрический метод	5.00	–
7159	494143.88	1314645.75	053° 17' 11.45"	039° 27' 03.34"	Картометрический метод	5.00	–
7160	494144.46	1314642.84	053° 17' 11.47"	039° 27' 03.19"	Картометрический метод	5.00	–
7161	494143.30	1314636.84	053° 17' 11.43"	039° 27' 02.86"	Картометрический метод	5.00	–
7162	494139.23	1314625.22	053° 17' 11.31"	039° 27' 02.23"	Картометрический метод	5.00	–
7163	494136.52	1314623.48	053° 17' 11.22"	039° 27' 02.14"	Картометрический метод	5.00	–
7164	494133.23	1314623.48	053° 17' 11.11"	039° 27' 02.13"	Картометрический метод	5.00	–
7165	494123.16	1314626.19	053° 17' 10.79"	039° 27' 02.27"	Картометрический метод	5.00	–
7166	494096.81	1314632.77	053° 17' 09.93"	039° 27' 02.61"	Картометрический метод	5.00	–
7167	494091.97	1314634.52	053° 17' 09.78"	039° 27' 02.70"	Картометрический метод	5.00	–
7168	494089.65	1314638.39	053° 17' 09.70"	039° 27' 02.91"	Картометрический метод	5.00	–
7169	494089.07	1314641.88	053° 17' 09.68"	039° 27' 03.10"	Картометрический метод	5.00	–
7170	494090.62	1314646.52	053° 17' 09.73"	039° 27' 03.35"	Картометрический метод	5.00	–
7171	494094.88	1314652.53	053° 17' 09.86"	039° 27' 03.67"	Картометрический метод	5.00	–
7172	494105.14	1314661.05	053° 17' 10.19"	039° 27' 04.14"	Картометрический метод	5.00	–
7173	494109.79	1314662.21	053° 17' 10.34"	039° 27' 04.21"	Картометрический метод	5.00	–
7174	494114.25	1314663.76	053° 17' 10.48"	039° 27' 04.30"	Картометрический метод	5.00	–
7175	494118.12	1314666.09	053° 17' 10.61"	039° 27' 04.42"	Картометрический метод	5.00	–
7176	494119.28	1314668.60	053° 17' 10.64"	039° 27' 04.56"	Картометрический метод	5.00	–
7177	494117.54	1314671.51	053° 17' 10.59"	039° 27' 04.72"	Картометрический метод	5.00	–
7178	494111.53	1314677.13	053° 17' 10.39"	039° 27' 05.01"	Картометрический метод	5.00	–
7179	494103.79	1314681.97	053° 17' 10.14"	039° 27' 05.27"	Картометрический метод	5.00	–
7180	494089.26	1314686.81	053° 17' 09.66"	039° 27' 05.52"	Картометрический метод	5.00	–
7181	494079.38	1314690.10	053° 17' 09.34"	039° 27' 05.69"	Картометрический метод	5.00	–
7182	494067.96	1314693.59	053° 17' 08.97"	039° 27' 05.87"	Картометрический метод	5.00	–
7183	494052.98	1314698.41	053° 17' 08.49"	039° 27' 06.12"	Картометрический метод	5.00	–
7184	494041.36	1314703.73	053° 17' 08.11"	039° 27' 06.40"	Картометрический метод	5.00	–
7185	494028.48	1314709.64	053° 17' 07.69"	039° 27' 06.71"	Картометрический метод	5.00	–
7186	494010.28	1314720.10	053° 17' 07.10"	039° 27' 07.26"	Картометрический метод	5.00	–
7187	493986.51	1314734.75	053° 17' 06.32"	039° 27' 08.03"	Картометрический метод	5.00	–
7188	493971.83	1314743.24	053° 17' 05.84"	039° 27' 08.48"	Картометрический метод	5.00	–
7189	493962.44	1314748.76	053° 17' 05.54"	039° 27' 08.77"	Картометрический метод	5.00	–
7190	493951.20	1314755.83	053° 17' 05.17"	039° 27' 09.15"	Картометрический метод	5.00	–
7191	493932.36	1314766.13	053° 17' 04.56"	039° 27' 09.69"	Картометрический метод	5.00	–

7192	493897.93	1314781.70	053° 17' 03.44"	039° 27' 10.50"	Картометрический метод	5.00	–
7193	493888.48	1314787.02	053° 17' 03.13"	039° 27' 10.78"	Картометрический метод	5.00	–
7194	493877.25	1314794.77	053° 17' 02.76"	039° 27' 11.19"	Картометрический метод	5.00	–
7195	493864.34	1314806.09	053° 17' 02.34"	039° 27' 11.79"	Картометрический метод	5.00	–
7196	493856.19	1314812.16	053° 17' 02.07"	039° 27' 12.12"	Картометрический метод	5.00	–
7197	493847.63	1314816.81	053° 17' 01.79"	039° 27' 12.36"	Картометрический метод	5.00	–
7198	493830.65	1314821.06	053° 17' 01.24"	039° 27' 12.58"	Картометрический метод	5.00	–
7199	493824.53	1314823.24	053° 17' 01.04"	039° 27' 12.69"	Картометрический метод	5.00	–
7200	493820.79	1314824.54	053° 17' 00.92"	039° 27' 12.76"	Картометрический метод	5.00	–
7201	493818.36	1314827.69	053° 17' 00.84"	039° 27' 12.93"	Картометрический метод	5.00	–
7202	493817.32	1314830.42	053° 17' 00.81"	039° 27' 13.07"	Картометрический метод	5.00	–
7203	493814.02	1314837.50	053° 17' 00.70"	039° 27' 13.45"	Картометрический метод	5.00	–
7204	493807.90	1314846.97	053° 17' 00.49"	039° 27' 13.96"	Картометрический метод	5.00	–
7205	493801.91	1314858.05	053° 17' 00.30"	039° 27' 14.55"	Картометрический метод	5.00	–
7206	493799.00	1314866.52	053° 17' 00.20"	039° 27' 15.01"	Картометрический метод	5.00	–
7207	493797.36	1314874.17	053° 17' 00.14"	039° 27' 15.42"	Картометрический метод	5.00	–
7208	493796.96	1314880.94	053° 17' 00.13"	039° 27' 15.78"	Картометрический метод	5.00	–
7209	493798.93	1314888.55	053° 17' 00.19"	039° 27' 16.20"	Картометрический метод	5.00	–
7210	493801.83	1314893.47	053° 17' 00.28"	039° 27' 16.46"	Картометрический метод	5.00	–
7211	493806.96	1314903.25	053° 17' 00.44"	039° 27' 17.00"	Картометрический метод	5.00	–
7212	493818.78	1314917.59	053° 17' 00.82"	039° 27' 17.78"	Картометрический метод	5.00	–
7213	493825.85	1314924.66	053° 17' 01.04"	039° 27' 18.16"	Картометрический метод	5.00	–
7214	493829.72	1314930.27	053° 17' 01.16"	039° 27' 18.47"	Картометрический метод	5.00	–
7215	493831.66	1314934.73	053° 17' 01.22"	039° 27' 18.71"	Картометрический метод	5.00	–
7216	493834.76	1314941.99	053° 17' 01.32"	039° 27' 19.11"	Картометрический метод	5.00	–
7217	493836.60	1314945.19	053° 17' 01.38"	039° 27' 19.28"	Картометрический метод	5.00	–
7218	493838.73	1314947.51	053° 17' 01.45"	039° 27' 19.41"	Картометрический метод	5.00	–
7219	493842.89	1314949.93	053° 17' 01.58"	039° 27' 19.54"	Картометрический метод	5.00	–
7220	493847.15	1314953.03	053° 17' 01.72"	039° 27' 19.71"	Картометрический метод	5.00	–
7221	493850.16	1314956.91	053° 17' 01.81"	039° 27' 19.92"	Картометрический метод	5.00	–
7222	493855.00	1314965.23	053° 17' 01.97"	039° 27' 20.38"	Картометрический метод	5.00	–
7223	493859.34	1314973.71	053° 17' 02.10"	039° 27' 20.84"	Картометрический метод	5.00	–
7224	493867.86	1314987.72	053° 17' 02.37"	039° 27' 21.60"	Картометрический метод	5.00	–
7225	493876.35	1314996.01	053° 17' 02.64"	039° 27' 22.05"	Картометрический метод	5.00	–
7226	493892.58	1315008.12	053° 17' 03.16"	039° 27' 22.72"	Картометрический метод	5.00	–
7227	493930.70	1315033.09	053° 17' 04.38"	039° 27' 24.09"	Картометрический метод	5.00	–
7228	493954.58	1315049.60	053° 17' 05.15"	039° 27' 25.00"	Картометрический метод	5.00	–
7229	493972.89	1315057.89	053° 17' 05.74"	039° 27' 25.46"	Картометрический метод	5.00	–

7230	493986.59	1315065.21	053° 17' 06.18"	039° 27' 25.87"	Картометрический метод	5.00	–
7231	494006.60	1315083.88	053° 17' 06.82"	039° 27' 26.89"	Картометрический метод	5.00	–
7232	494023.51	1315101.18	053° 17' 07.36"	039° 27' 27.84"	Картометрический метод	5.00	–
7233	494032.86	1315112.40	053° 17' 07.65"	039° 27' 28.45"	Картометрический метод	5.00	–
7234	494038.42	1315122.89	053° 17' 07.83"	039° 27' 29.02"	Картометрический метод	5.00	–
7235	494040.94	1315133.16	053° 17' 07.91"	039° 27' 29.58"	Картометрический метод	5.00	–
7236	494041.52	1315145.85	053° 17' 07.92"	039° 27' 30.26"	Картометрический метод	5.00	–
7237	494041.13	1315159.69	053° 17' 07.90"	039° 27' 31.01"	Картометрический метод	5.00	–
7238	494038.32	1315170.83	053° 17' 07.80"	039° 27' 31.61"	Картометрический метод	5.00	–
7239	494035.42	1315181.97	053° 17' 07.71"	039° 27' 32.21"	Картометрический метод	5.00	–
7240	494033.19	1315191.07	053° 17' 07.63"	039° 27' 32.70"	Картометрический метод	5.00	–
7241	494031.10	1315201.20	053° 17' 07.56"	039° 27' 33.24"	Картометрический метод	5.00	–
7242	494031.26	1315216.00	053° 17' 07.56"	039° 27' 34.04"	Картометрический метод	5.00	–
7243	494032.71	1315226.21	053° 17' 07.60"	039° 27' 34.59"	Картометрический метод	5.00	–
7244	494039.51	1315243.82	053° 17' 07.81"	039° 27' 35.55"	Картометрический метод	5.00	–
7245	494049.86	1315264.72	053° 17' 08.14"	039° 27' 36.68"	Картометрический метод	5.00	–
7246	494054.41	1315279.43	053° 17' 08.28"	039° 27' 37.48"	Картометрический метод	5.00	–
7247	494060.15	1315286.40	053° 17' 08.46"	039° 27' 37.86"	Картометрический метод	5.00	–
7248	494068.53	1315295.33	053° 17' 08.73"	039° 27' 38.35"	Картометрический метод	5.00	–
7249	494080.38	1315305.43	053° 17' 09.11"	039° 27' 38.90"	Картометрический метод	5.00	–
7250	494099.13	1315320.89	053° 17' 09.70"	039° 27' 39.75"	Картометрический метод	5.00	–
7251	494114.05	1315332.95	053° 17' 10.18"	039° 27' 40.41"	Картометрический метод	5.00	–
7252	494118.80	1315336.92	053° 17' 10.33"	039° 27' 40.63"	Картометрический метод	5.00	–
7253	494125.94	1315342.49	053° 17' 10.56"	039° 27' 40.94"	Картометрический метод	5.00	–
7254	494133.08	1315353.89	053° 17' 10.79"	039° 27' 41.56"	Картометрический метод	5.00	–
7255	494140.46	1315373.17	053° 17' 11.02"	039° 27' 42.60"	Картометрический метод	5.00	–
7256	494149.95	1315397.97	053° 17' 11.31"	039° 27' 43.95"	Картометрический метод	5.00	–
7257	494156.22	1315410.91	053° 17' 11.51"	039° 27' 44.65"	Картометрический метод	5.00	–
7258	494159.18	1315416.23	053° 17' 11.60"	039° 27' 44.94"	Картометрический метод	5.00	–
7259	494163.03	1315421.53	053° 17' 11.73"	039° 27' 45.23"	Картометрический метод	5.00	–
7260	494166.82	1315426.40	053° 17' 11.85"	039° 27' 45.49"	Картометрический метод	5.00	–
7261	494169.43	1315437.97	053° 17' 11.93"	039° 27' 46.12"	Картометрический метод	5.00	–
7262	494172.14	1315450.36	053° 17' 12.01"	039° 27' 46.79"	Картометрический метод	5.00	–
7263	494179.63	1315481.54	053° 17' 12.24"	039° 27' 48.48"	Картометрический метод	5.00	–
7264	494193.22	1315511.96	053° 17' 12.66"	039° 27' 50.13"	Картометрический метод	5.00	–
7265	494211.48	1315536.03	053° 17' 13.24"	039° 27' 51.44"	Картометрический метод	5.00	–
7266	494236.58	1315556.30	053° 17' 14.05"	039° 27' 52.56"	Картометрический метод	5.00	–
7267	494275.88	1315595.59	053° 17' 15.30"	039° 27' 54.71"	Картометрический метод	5.00	–

7268	494303.48	1315617.87	053° 17' 16.18"	039° 27' 55.93"	Картометрический метод	5.00	–
7269	494320.90	1315629.77	053° 17' 16.74"	039° 27' 56.59"	Картометрический метод	5.00	–
7270	494354.29	1315641.53	053° 17' 17.82"	039° 27' 57.24"	Картометрический метод	5.00	–
7271	494381.41	1315645.88	053° 17' 18.69"	039° 27' 57.50"	Картометрический метод	5.00	–
7272	494410.57	1315647.34	053° 17' 19.63"	039° 27' 57.60"	Картометрический метод	5.00	–
7273	494448.34	1315642.02	053° 17' 20.86"	039° 27' 57.34"	Картометрический метод	5.00	–
7274	494470.17	1315630.44	053° 17' 21.57"	039° 27' 56.73"	Картометрический метод	5.00	–
7275	494482.09	1315620.44	053° 17' 21.96"	039° 27' 56.20"	Картометрический метод	5.00	–
7276	494493.71	1315605.43	053° 17' 22.34"	039° 27' 55.40"	Картометрический метод	5.00	–
7277	494504.55	1315588.68	053° 17' 22.70"	039° 27' 54.50"	Картометрический метод	5.00	–
7278	494520.08	1315552.29	053° 17' 23.22"	039° 27' 52.55"	Картометрический метод	5.00	–
7279	494535.49	1315523.40	053° 17' 23.73"	039° 27' 51.00"	Картометрический метод	5.00	–
7280	494555.85	1315494.48	053° 17' 24.40"	039° 27' 49.46"	Картометрический метод	5.00	–
7281	494565.15	1315486.54	053° 17' 24.70"	039° 27' 49.04"	Картометрический метод	5.00	–
7282	494573.96	1315477.82	053° 17' 24.99"	039° 27' 48.57"	Картометрический метод	5.00	–
7283	494597.98	1315454.68	053° 17' 25.78"	039° 27' 47.34"	Картометрический метод	5.00	–
7284	494610.86	1315443.93	053° 17' 26.20"	039° 27' 46.77"	Картометрический метод	5.00	–
7285	494620.35	1315433.47	053° 17' 26.51"	039° 27' 46.21"	Картометрический метод	5.00	–
7286	494623.64	1315426.30	053° 17' 26.62"	039° 27' 45.83"	Картометрический метод	5.00	–
7287	494625.88	1315419.07	053° 17' 26.70"	039° 27' 45.44"	Картометрический метод	5.00	–
7288	494627.71	1315408.58	053° 17' 26.76"	039° 27' 44.87"	Картометрический метод	5.00	–
7289	494633.03	1315396.48	053° 17' 26.94"	039° 27' 44.22"	Картометрический метод	5.00	–
7290	494643.20	1315382.43	053° 17' 27.27"	039° 27' 43.47"	Картометрический метод	5.00	–
7291	494653.85	1315373.72	053° 17' 27.62"	039° 27' 43.01"	Картометрический метод	5.00	–
7292	494680.97	1315358.71	053° 17' 28.51"	039° 27' 42.22"	Картометрический метод	5.00	–
7293	494712.93	1315346.60	053° 17' 29.55"	039° 27' 41.59"	Картометрический метод	5.00	–
7294	494747.13	1315339.09	053° 17' 30.65"	039° 27' 41.21"	Картометрический метод	5.00	–
7295	494756.99	1315336.92	053° 17' 30.97"	039° 27' 41.10"	Картометрический метод	5.00	–
7296	494783.14	1315335.95	053° 17' 31.82"	039° 27' 41.07"	Картометрический метод	5.00	–
7297	494794.76	1315337.40	053° 17' 32.20"	039° 27' 41.15"	Картометрический метод	5.00	–
7298	494809.29	1315339.82	053° 17' 32.66"	039° 27' 41.30"	Картометрический метод	5.00	–
7299	494820.42	1315346.12	053° 17' 33.02"	039° 27' 41.64"	Картометрический метод	5.00	–
7300	494839.31	1315359.19	053° 17' 33.63"	039° 27' 42.36"	Картометрический метод	5.00	–
7301	494849.48	1315370.81	053° 17' 33.95"	039° 27' 43.00"	Картометрический метод	5.00	–
7302	494857.71	1315384.37	053° 17' 34.21"	039° 27' 43.74"	Картометрический метод	5.00	–
7303	494860.13	1315396.48	053° 17' 34.28"	039° 27' 44.39"	Картометрический метод	5.00	–
7304	494860.13	1315409.07	053° 17' 34.28"	039° 27' 45.07"	Картометрический метод	5.00	–
7305	494859.16	1315426.01	053° 17' 34.24"	039° 27' 45.99"	Картометрический метод	5.00	–

7306	494860.71	1315439.62	053° 17' 34.28"	039° 27' 46.72"	Картометрический метод	5.00	–
7307	494862.84	1315448.77	053° 17' 34.35"	039° 27' 47.22"	Картометрический метод	5.00	–
7308	494866.91	1315459.91	053° 17' 34.48"	039° 27' 47.82"	Картометрический метод	5.00	–
7309	494886.28	1315488.48	053° 17' 35.09"	039° 27' 49.38"	Картометрический метод	5.00	–
7310	494919.69	1315530.12	053° 17' 36.15"	039° 27' 51.65"	Картометрический метод	5.00	–
7311	494957.55	1315574.86	053° 17' 37.36"	039° 27' 54.09"	Картометрический метод	5.00	–
7312	494971.11	1315585.90	053° 17' 37.79"	039° 27' 54.70"	Картометрический метод	5.00	–
7313	494980.02	1315601.20	053° 17' 38.07"	039° 27' 55.53"	Картометрический метод	5.00	–
7314	494983.70	1315616.12	053° 17' 38.18"	039° 27' 56.34"	Картометрический метод	5.00	–
7315	494984.48	1315624.64	053° 17' 38.20"	039° 27' 56.80"	Картометрический метод	5.00	–
7316	494983.51	1315643.04	053° 17' 38.17"	039° 27' 57.79"	Картометрический метод	5.00	–
7317	494983.31	1315661.05	053° 17' 38.15"	039° 27' 58.77"	Картометрический метод	5.00	–
7318	494983.90	1315675.58	053° 17' 38.16"	039° 27' 59.55"	Картометрический метод	5.00	–
7319	494985.64	1315684.87	053° 17' 38.22"	039° 28' 00.05"	Картометрический метод	5.00	–
7320	494989.90	1315694.36	053° 17' 38.35"	039° 28' 00.57"	Картометрический метод	5.00	–
7321	494995.52	1315701.53	053° 17' 38.53"	039° 28' 00.96"	Картометрический метод	5.00	–
7322	495002.30	1315708.50	053° 17' 38.74"	039° 28' 01.34"	Картометрический метод	5.00	–
7323	495009.85	1315712.96	053° 17' 38.99"	039° 28' 01.59"	Картометрический метод	5.00	–
7324	495022.25	1315718.38	053° 17' 39.38"	039° 28' 01.89"	Картометрический метод	5.00	–
7325	495035.42	1315724.19	053° 17' 39.81"	039° 28' 02.21"	Картометрический метод	5.00	–
7326	495045.88	1315727.68	053° 17' 40.14"	039° 28' 02.41"	Картометрический метод	5.00	–
7327	495053.62	1315729.62	053° 17' 40.39"	039° 28' 02.52"	Картометрический метод	5.00	–
7328	495060.01	1315730.20	053° 17' 40.60"	039° 28' 02.55"	Картометрический метод	5.00	–
7329	495088.49	1315731.94	053° 17' 41.52"	039° 28' 02.67"	Картометрический метод	5.00	–
7330	495129.93	1315736.39	053° 17' 42.86"	039° 28' 02.94"	Картометрический метод	5.00	–
7331	495146.01	1315739.11	053° 17' 43.38"	039° 28' 03.10"	Картометрический метод	5.00	–
7332	495163.06	1315745.88	053° 17' 43.93"	039° 28' 03.48"	Картометрический метод	5.00	–
7333	495178.55	1315756.25	053° 17' 44.42"	039° 28' 04.05"	Картометрический метод	5.00	–
7334	495191.91	1315766.90	053° 17' 44.85"	039° 28' 04.63"	Картометрический метод	5.00	–
7335	495197.63	1315772.03	053° 17' 45.03"	039° 28' 04.92"	Картометрический метод	5.00	–
7336	495201.89	1315778.33	053° 17' 45.17"	039° 28' 05.26"	Картометрический метод	5.00	–
7337	495206.34	1315786.85	053° 17' 45.31"	039° 28' 05.72"	Картометрический метод	5.00	–
7338	495210.22	1315799.54	053° 17' 45.43"	039° 28' 06.41"	Картометрический метод	5.00	–
7339	495213.41	1315812.71	053° 17' 45.53"	039° 28' 07.12"	Картометрический метод	5.00	–
7340	495215.74	1315824.62	053° 17' 45.60"	039° 28' 07.77"	Картометрический метод	5.00	–
7341	495215.06	1315837.89	053° 17' 45.57"	039° 28' 08.48"	Картометрический метод	5.00	–
7342	495213.51	1315844.86	053° 17' 45.51"	039° 28' 08.86"	Картометрический метод	5.00	–
7343	495210.31	1315851.44	053° 17' 45.41"	039° 28' 09.21"	Картометрический метод	5.00	–

7344	495204.99	1315855.12	053° 17' 45.23"	039° 28' 09.41"	Картометрический метод	5.00	–
7345	495189.49	1315862.48	053° 17' 44.73"	039° 28' 09.79"	Картометрический метод	5.00	–
7346	495170.71	1315869.94	053° 17' 44.12"	039° 28' 10.18"	Картометрический метод	5.00	–
7347	495158.89	1315875.36	053° 17' 43.73"	039° 28' 10.46"	Картометрический метод	5.00	–
7348	495152.01	1315880.98	053° 17' 43.51"	039° 28' 10.76"	Картометрический метод	5.00	–
7349	495141.46	1315894.34	053° 17' 43.16"	039° 28' 11.48"	Картометрический метод	5.00	–
7350	495127.80	1315910.42	053° 17' 42.71"	039° 28' 12.33"	Картометрический метод	5.00	–
7351	495113.86	1315931.63	053° 17' 42.25"	039° 28' 13.47"	Картометрический метод	5.00	–
7352	495103.59	1315953.03	053° 17' 41.91"	039° 28' 14.62"	Картометрический метод	5.00	–
7353	495100.20	1315966.01	053° 17' 41.80"	039° 28' 15.31"	Картометрический метод	5.00	–
7354	495099.43	1315976.66	053° 17' 41.77"	039° 28' 15.89"	Картометрический метод	5.00	–
7355	495100.20	1315983.05	053° 17' 41.79"	039° 28' 16.23"	Картометрический метод	5.00	–
7356	495102.14	1315987.51	053° 17' 41.85"	039° 28' 16.48"	Картометрический метод	5.00	–
7357	495106.11	1315995.26	053° 17' 41.97"	039° 28' 16.90"	Картометрический метод	5.00	–
7358	495109.21	1315999.32	053° 17' 42.07"	039° 28' 17.12"	Картометрический метод	5.00	–
7359	495117.05	1316007.94	053° 17' 42.32"	039° 28' 17.59"	Картометрический метод	5.00	–
7360	495122.67	1316012.40	053° 17' 42.50"	039° 28' 17.84"	Картометрический метод	5.00	–
7361	495134.58	1316022.86	053° 17' 42.88"	039° 28' 18.41"	Картометрический метод	5.00	–
7362	495140.20	1316029.63	053° 17' 43.06"	039° 28' 18.78"	Картометрический метод	5.00	–
7363	495146.69	1316040.00	053° 17' 43.27"	039° 28' 19.34"	Картометрический метод	5.00	–
7364	495152.98	1316053.55	053° 17' 43.46"	039° 28' 20.08"	Картометрический метод	5.00	–
7365	495156.86	1316067.11	053° 17' 43.58"	039° 28' 20.81"	Картометрический метод	5.00	–
7366	495158.41	1316078.06	053° 17' 43.63"	039° 28' 21.41"	Картометрический метод	5.00	–
7367	495158.70	1316088.42	053° 17' 43.63"	039° 28' 21.97"	Картометрический метод	5.00	–
7368	495161.02	1316096.84	053° 17' 43.70"	039° 28' 22.42"	Картометрический метод	5.00	–
7369	495163.44	1316102.36	053° 17' 43.78"	039° 28' 22.72"	Картометрический метод	5.00	–
7370	495168.09	1316109.92	053° 17' 43.93"	039° 28' 23.13"	Картометрический метод	5.00	–
7371	495180.39	1316132.38	053° 17' 44.31"	039° 28' 24.36"	Картометрический метод	5.00	–
7372	495186.39	1316152.72	053° 17' 44.50"	039° 28' 25.46"	Картометрический метод	5.00	–
7373	495188.52	1316165.02	053° 17' 44.56"	039° 28' 26.12"	Картометрический метод	5.00	–
7374	495188.33	1316171.12	053° 17' 44.55"	039° 28' 26.45"	Картометрический метод	5.00	–
7375	495187.65	1316181.29	053° 17' 44.53"	039° 28' 27.00"	Картометрический метод	5.00	–
7376	495186.39	1316189.62	053° 17' 44.48"	039° 28' 27.45"	Картометрический метод	5.00	–
7377	495183.97	1316195.62	053° 17' 44.40"	039° 28' 27.77"	Картометрический метод	5.00	–
7378	495178.26	1316202.60	053° 17' 44.21"	039° 28' 28.14"	Картометрический метод	5.00	–
7379	495170.90	1316209.28	053° 17' 43.97"	039° 28' 28.50"	Картометрический метод	5.00	–
7380	495163.25	1316216.25	053° 17' 43.72"	039° 28' 28.87"	Картометрический метод	5.00	–
7381	495156.66	1316225.45	053° 17' 43.51"	039° 28' 29.36"	Картометрический метод	5.00	–

7382	495149.59	1316234.07	053° 17' 43.27"	039° 28' 29.82"	Картометрический метод	5.00	–
7383	495138.07	1316244.24	053° 17' 42.90"	039° 28' 30.36"	Картометрический метод	5.00	–
7384	495131.77	1316250.05	053° 17' 42.69"	039° 28' 30.67"	Картометрический метод	5.00	–
7385	495121.03	1316256.15	053° 17' 42.34"	039° 28' 30.99"	Картометрический метод	5.00	–
7386	495104.37	1316264.28	053° 17' 41.80"	039° 28' 31.42"	Картометрический метод	5.00	–
7387	495093.72	1316270.97	053° 17' 41.45"	039° 28' 31.77"	Картометрический метод	5.00	–
7388	495085.97	1316278.62	053° 17' 41.19"	039° 28' 32.18"	Картометрический метод	5.00	–
7389	495076.67	1316289.56	053° 17' 40.89"	039° 28' 32.76"	Картометрический метод	5.00	–
7390	495071.25	1316297.50	053° 17' 40.71"	039° 28' 33.19"	Картометрический метод	5.00	–
7391	495069.02	1316305.25	053° 17' 40.63"	039° 28' 33.60"	Картометрический метод	5.00	–
7392	495069.41	1316309.32	053° 17' 40.65"	039° 28' 33.82"	Картометрический метод	5.00	–
7393	495070.18	1316310.96	053° 17' 40.67"	039° 28' 33.91"	Картометрический метод	5.00	–
7394	495071.34	1316312.22	053° 17' 40.71"	039° 28' 33.98"	Картометрический метод	5.00	–
7395	495072.60	1316314.26	053° 17' 40.75"	039° 28' 34.09"	Картометрический метод	5.00	–
7396	495073.09	1316317.35	053° 17' 40.76"	039° 28' 34.26"	Картометрический метод	5.00	–
7397	495072.99	1316323.65	053° 17' 40.76"	039° 28' 34.60"	Картометрический метод	5.00	–
7398	495069.50	1316329.65	053° 17' 40.64"	039° 28' 34.92"	Картометрический метод	5.00	–
7399	495068.34	1316334.50	053° 17' 40.60"	039° 28' 35.18"	Картометрический метод	5.00	–
7400	495068.54	1316340.89	053° 17' 40.60"	039° 28' 35.53"	Картометрический метод	5.00	–
7401	495069.70	1316347.09	053° 17' 40.64"	039° 28' 35.86"	Картометрический метод	5.00	–
7402	495069.12	1316356.96	053° 17' 40.61"	039° 28' 36.40"	Картометрический метод	5.00	–
7403	495066.02	1316365.29	053° 17' 40.51"	039° 28' 36.84"	Картометрический метод	5.00	–
7404	495061.37	1316375.56	053° 17' 40.36"	039° 28' 37.39"	Картометрический метод	5.00	–
7405	495053.24	1316391.83	053° 17' 40.09"	039° 28' 38.27"	Картометрический метод	5.00	–
7406	495044.33	1316415.84	053° 17' 39.79"	039° 28' 39.56"	Картометрический метод	5.00	–
7407	495032.70	1316440.64	053° 17' 39.40"	039° 28' 40.88"	Картометрический метод	5.00	–
7408	495028.83	1316459.81	053° 17' 39.27"	039° 28' 41.92"	Картометрический метод	5.00	–
7409	495027.28	1316471.63	053° 17' 39.21"	039° 28' 42.55"	Картометрический метод	5.00	–
7410	495028.64	1316479.95	053° 17' 39.25"	039° 28' 43.00"	Картометрический метод	5.00	–
7411	495029.41	1316486.54	053° 17' 39.27"	039° 28' 43.36"	Картометрический метод	5.00	–
7412	495031.15	1316493.71	053° 17' 39.33"	039° 28' 43.75"	Картометрический метод	5.00	–
7413	495033.48	1316502.62	053° 17' 39.40"	039° 28' 44.23"	Картометрический метод	5.00	–
7414	495033.87	1316510.75	053° 17' 39.41"	039° 28' 44.67"	Картометрический метод	5.00	–
7415	495033.87	1316514.43	053° 17' 39.40"	039° 28' 44.87"	Картометрический метод	5.00	–
7416	495033.09	1316518.50	053° 17' 39.38"	039° 28' 45.09"	Картометрический метод	5.00	–
7417	495031.35	1316520.24	053° 17' 39.32"	039° 28' 45.18"	Картометрический метод	5.00	–
7418	495029.22	1316521.60	053° 17' 39.25"	039° 28' 45.25"	Картометрический метод	5.00	–
7419	495026.31	1316521.79	053° 17' 39.16"	039° 28' 45.26"	Картометрический метод	5.00	–

7420	495024.18	1316521.40	053° 17' 39.09"	039° 28' 45.24"	Картометрический метод	5.00	–
7421	495022.63	1316520.24	053° 17' 39.04"	039° 28' 45.17"	Картометрический метод	5.00	–
7422	495019.53	1316516.56	053° 17' 38.94"	039° 28' 44.97"	Картометрический метод	5.00	–
7423	495017.02	1316515.79	053° 17' 38.86"	039° 28' 44.93"	Картометрический метод	5.00	–
7424	495016.43	1316519.47	053° 17' 38.84"	039° 28' 45.13"	Картометрический метод	5.00	–
7425	495016.43	1316524.70	053° 17' 38.84"	039° 28' 45.41"	Картометрический метод	5.00	–
7426	495017.40	1316530.31	053° 17' 38.86"	039° 28' 45.71"	Картометрический метод	5.00	–
7427	495017.60	1316535.54	053° 17' 38.87"	039° 28' 46.00"	Картометрический метод	5.00	–
7428	495013.92	1316540.77	053° 17' 38.75"	039° 28' 46.28"	Картометрический метод	5.00	–
7429	495010.43	1316543.29	053° 17' 38.63"	039° 28' 46.41"	Картометрический метод	5.00	–
7430	495002.10	1316545.81	053° 17' 38.36"	039° 28' 46.54"	Картометрический метод	5.00	–
7431	494994.35	1316546.19	053° 17' 38.11"	039° 28' 46.55"	Картометрический метод	5.00	–
7432	494985.06	1316545.61	053° 17' 37.81"	039° 28' 46.52"	Картометрический метод	5.00	–
7433	494975.95	1316542.71	053° 17' 37.52"	039° 28' 46.35"	Картометрический метод	5.00	–
7434	494969.56	1316536.51	053° 17' 37.31"	039° 28' 46.01"	Картометрический метод	5.00	–
7435	494962.78	1316527.41	053° 17' 37.10"	039° 28' 45.52"	Картометрический метод	5.00	–
7436	494960.27	1316518.69	053° 17' 37.02"	039° 28' 45.04"	Картометрический метод	5.00	–
7437	494960.46	1316504.75	053° 17' 37.03"	039° 28' 44.29"	Картометрический метод	5.00	–
7438	494960.07	1316484.02	053° 17' 37.03"	039° 28' 43.17"	Картометрический метод	5.00	–
7439	494958.14	1316461.17	053° 17' 36.98"	039° 28' 41.94"	Картометрический метод	5.00	–
7440	494953.29	1316443.15	053° 17' 36.83"	039° 28' 40.96"	Картометрический метод	5.00	–
7441	494950.19	1316419.72	053° 17' 36.74"	039° 28' 39.69"	Картометрический метод	5.00	–
7442	494951.74	1316385.82	053° 17' 36.81"	039° 28' 37.87"	Картометрический метод	5.00	–
7443	494954.26	1316362.39	053° 17' 36.90"	039° 28' 36.60"	Картометрический метод	5.00	–
7444	494956.97	1316353.09	053° 17' 36.99"	039° 28' 36.10"	Картометрический метод	5.00	–
7445	494964.72	1316342.63	053° 17' 37.24"	039° 28' 35.54"	Картометрический метод	5.00	–
7446	494974.79	1316333.72	053° 17' 37.57"	039° 28' 35.07"	Картометрический метод	5.00	–
7447	494979.05	1316327.72	053° 17' 37.72"	039° 28' 34.75"	Картометрический метод	5.00	–
7448	494981.38	1316324.23	053° 17' 37.79"	039° 28' 34.56"	Картометрический метод	5.00	–
7449	494981.57	1316320.36	053° 17' 37.80"	039° 28' 34.35"	Картометрический метод	5.00	–
7450	494980.80	1316316.68	053° 17' 37.78"	039° 28' 34.15"	Картометрический метод	5.00	–
7451	494979.25	1316314.16	053° 17' 37.73"	039° 28' 34.02"	Картометрический метод	5.00	–
7452	494975.95	1316311.64	053° 17' 37.62"	039° 28' 33.88"	Картометрический метод	5.00	–
7453	494972.08	1316309.51	053° 17' 37.50"	039° 28' 33.76"	Картометрический метод	5.00	–
7454	494962.01	1316306.61	053° 17' 37.17"	039° 28' 33.60"	Картометрический метод	5.00	–
7455	494950.78	1316305.25	053° 17' 36.81"	039° 28' 33.52"	Картометрический метод	5.00	–
7456	494934.70	1316302.93	053° 17' 36.29"	039° 28' 33.38"	Картометрический метод	5.00	–
7457	494931.21	1316301.38	053° 17' 36.18"	039° 28' 33.29"	Картометрический метод	5.00	–

7458	494928.50	1316299.25	053° 17' 36.09"	039° 28' 33.17"	Картометрический метод	5.00	–
7459	494928.50	1316296.15	053° 17' 36.09"	039° 28' 33.01"	Картометрический метод	5.00	–
7460	494930.05	1316288.98	053° 17' 36.15"	039° 28' 32.62"	Картометрический метод	5.00	–
7461	494933.15	1316282.01	053° 17' 36.25"	039° 28' 32.25"	Картометрический метод	5.00	–
7462	494936.64	1316277.55	053° 17' 36.37"	039° 28' 32.01"	Картометрический метод	5.00	–
7463	494938.77	1316271.55	053° 17' 36.44"	039° 28' 31.69"	Картометрический метод	5.00	–
7464	494943.80	1316258.57	053° 17' 36.61"	039° 28' 30.99"	Картометрический метод	5.00	–
7465	494946.71	1316248.89	053° 17' 36.70"	039° 28' 30.47"	Картометрический метод	5.00	–
7466	494950.97	1316241.72	053° 17' 36.85"	039° 28' 30.09"	Картометрический метод	5.00	–
7467	494956.00	1316237.65	053° 17' 37.01"	039° 28' 29.87"	Картометрический метод	5.00	–
7468	494961.04	1316236.30	053° 17' 37.17"	039° 28' 29.80"	Картометрический метод	5.00	–
7469	494969.56	1316235.91	053° 17' 37.45"	039° 28' 29.79"	Картометрический метод	5.00	–
7470	494980.41	1316237.07	053° 17' 37.80"	039° 28' 29.86"	Картометрический метод	5.00	–
7471	494987.77	1316241.33	053° 17' 38.04"	039° 28' 30.09"	Картометрический метод	5.00	–
7472	494995.71	1316248.11	053° 17' 38.29"	039° 28' 30.46"	Картометрический метод	5.00	–
7473	495002.30	1316253.73	053° 17' 38.50"	039° 28' 30.77"	Картометрический метод	5.00	–
7474	495005.20	1316254.70	053° 17' 38.59"	039° 28' 30.83"	Картометрический метод	5.00	–
7475	495007.91	1316254.31	053° 17' 38.68"	039° 28' 30.81"	Картометрический метод	5.00	–
7476	495009.27	1316252.18	053° 17' 38.73"	039° 28' 30.69"	Картометрический метод	5.00	–
7477	495008.69	1316248.89	053° 17' 38.71"	039° 28' 30.52"	Картометрический метод	5.00	–
7478	495006.75	1316244.63	053° 17' 38.65"	039° 28' 30.28"	Картометрический метод	5.00	–
7479	495000.94	1316238.82	053° 17' 38.46"	039° 28' 29.97"	Картометрический метод	5.00	–
7480	494995.32	1316233.78	053° 17' 38.28"	039° 28' 29.69"	Картометрический метод	5.00	–
7481	494979.05	1316223.90	053° 17' 37.76"	039° 28' 29.15"	Картометрический метод	5.00	–
7482	494974.02	1316219.83	053° 17' 37.60"	039° 28' 28.92"	Картометрический метод	5.00	–
7483	494968.98	1316218.09	053° 17' 37.44"	039° 28' 28.82"	Картометрический метод	5.00	–
7484	494963.56	1316218.09	053° 17' 37.26"	039° 28' 28.82"	Картометрический метод	5.00	–
7485	494952.52	1316222.55	053° 17' 36.90"	039° 28' 29.05"	Картометрический метод	5.00	–
7486	494933.73	1316236.30	053° 17' 36.29"	039° 28' 29.78"	Картометрический метод	5.00	–
7487	494917.27	1316249.08	053° 17' 35.75"	039° 28' 30.46"	Картометрический метод	5.00	–
7488	494913.20	1316257.80	053° 17' 35.62"	039° 28' 30.93"	Картометрический метод	5.00	–
7489	494910.49	1316275.23	053° 17' 35.52"	039° 28' 31.86"	Картометрический метод	5.00	–
7490	494908.75	1316293.43	053° 17' 35.46"	039° 28' 32.85"	Картометрический метод	5.00	–
7491	494907.20	1316301.76	053° 17' 35.40"	039° 28' 33.29"	Картометрический метод	5.00	–
7492	494907.78	1316306.99	053° 17' 35.42"	039° 28' 33.58"	Картометрический метод	5.00	–
7493	494910.29	1316312.03	053° 17' 35.50"	039° 28' 33.85"	Картометрический метод	5.00	–
7494	494914.75	1316319.39	053° 17' 35.64"	039° 28' 34.25"	Картометрический метод	5.00	–
7495	494919.59	1316333.92	053° 17' 35.79"	039° 28' 35.04"	Картометрический метод	5.00	–

7496	494925.60	1316347.86	053° 17' 35.98"	039° 28' 35.80"	Картометрический метод	5.00	–
7497	494932.96	1316360.06	053° 17' 36.21"	039° 28' 36.46"	Картометрический метод	5.00	–
7498	494937.60	1316371.49	053° 17' 36.35"	039° 28' 37.08"	Картометрический метод	5.00	–
7499	494938.38	1316381.76	053° 17' 36.38"	039° 28' 37.64"	Картометрический метод	5.00	–
7500	494938.38	1316392.41	053° 17' 36.37"	039° 28' 38.21"	Картометрический метод	5.00	–
7501	494936.25	1316409.07	053° 17' 36.29"	039° 28' 39.11"	Картометрический метод	5.00	–
7502	494933.92	1316419.52	053° 17' 36.21"	039° 28' 39.67"	Картометрический метод	5.00	–
7503	494932.38	1316428.63	053° 17' 36.16"	039° 28' 40.16"	Картометрический метод	5.00	–
7504	494932.38	1316433.66	053° 17' 36.16"	039° 28' 40.43"	Картометрический метод	5.00	–
7505	494934.12	1316438.70	053° 17' 36.21"	039° 28' 40.71"	Картометрический метод	5.00	–
7506	494938.96	1316446.25	053° 17' 36.37"	039° 28' 41.12"	Картометрический метод	5.00	–
7507	494943.42	1316457.87	053° 17' 36.50"	039° 28' 41.75"	Картометрический метод	5.00	–
7508	494945.93	1316470.46	053° 17' 36.58"	039° 28' 42.43"	Картометрический метод	5.00	–
7509	494947.48	1316484.80	053° 17' 36.62"	039° 28' 43.20"	Картометрический метод	5.00	–
7510	494946.32	1316497.97	053° 17' 36.58"	039° 28' 43.91"	Картометрический метод	5.00	–
7511	494944.77	1316515.79	053° 17' 36.52"	039° 28' 44.88"	Картометрический метод	5.00	–
7512	494947.48	1316526.05	053° 17' 36.60"	039° 28' 45.43"	Картометрический метод	5.00	–
7513	494955.04	1316538.06	053° 17' 36.84"	039° 28' 46.09"	Картометрический метод	5.00	–
7514	494964.14	1316547.36	053° 17' 37.13"	039° 28' 46.59"	Картометрический метод	5.00	–
7515	494973.05	1316552.78	053° 17' 37.42"	039° 28' 46.89"	Картометрический метод	5.00	–
7516	494982.15	1316557.82	053° 17' 37.71"	039° 28' 47.17"	Картометрический метод	5.00	–
7517	494999.58	1316563.43	053° 17' 38.27"	039° 28' 47.49"	Картометрический метод	5.00	–
7518	495014.69	1316567.11	053° 17' 38.76"	039° 28' 47.70"	Картометрический метод	5.00	–
7519	495026.70	1316570.79	053° 17' 39.15"	039° 28' 47.91"	Картометрический метод	5.00	–
7520	495040.65	1316573.89	053° 17' 39.60"	039° 28' 48.08"	Картометрический метод	5.00	–
7521	495061.95	1316578.35	053° 17' 40.28"	039° 28' 48.34"	Картометрический метод	5.00	–
7522	495075.12	1316584.35	053° 17' 40.71"	039° 28' 48.67"	Картометрический метод	5.00	–
7523	495080.93	1316588.03	053° 17' 40.89"	039° 28' 48.88"	Картометрический метод	5.00	–
7524	495087.71	1316595.78	053° 17' 41.11"	039° 28' 49.30"	Картометрический метод	5.00	–
7525	495094.49	1316602.56	053° 17' 41.32"	039° 28' 49.67"	Картометрический метод	5.00	–
7526	495105.72	1316607.01	053° 17' 41.69"	039° 28' 49.92"	Картометрический метод	5.00	–
7527	495112.89	1316606.62	053° 17' 41.92"	039° 28' 49.91"	Картометрический метод	5.00	–
7528	495116.38	1316605.27	053° 17' 42.03"	039° 28' 49.83"	Картометрический метод	5.00	–
7529	495122.19	1316602.94	053° 17' 42.22"	039° 28' 49.71"	Картометрический метод	5.00	–
7530	495125.29	1316599.65	053° 17' 42.32"	039° 28' 49.54"	Картометрический метод	5.00	–
7531	495128.77	1316595.58	053° 17' 42.44"	039° 28' 49.32"	Картометрический метод	5.00	–
7532	495131.68	1316593.65	053° 17' 42.53"	039° 28' 49.22"	Картометрический метод	5.00	–
7533	495134.97	1316592.87	053° 17' 42.64"	039° 28' 49.18"	Картометрический метод	5.00	–

7534	495138.26	1316593.84	053° 17' 42.74"	039° 28' 49.23"	Картометрический метод	5.00	–
7535	495140.97	1316596.36	053° 17' 42.83"	039° 28' 49.37"	Картометрический метод	5.00	–
7536	495143.11	1316601.40	053° 17' 42.90"	039° 28' 49.65"	Картометрический метод	5.00	–
7537	495145.24	1316608.76	053° 17' 42.96"	039° 28' 50.04"	Картометрический метод	5.00	–
7538	495147.75	1316617.28	053° 17' 43.04"	039° 28' 50.51"	Картометрический метод	5.00	–
7539	495150.27	1316622.70	053° 17' 43.12"	039° 28' 50.80"	Картометрический метод	5.00	–
7540	495153.76	1316632.38	053° 17' 43.23"	039° 28' 51.33"	Картометрический метод	5.00	–
7541	495156.86	1316638.39	053° 17' 43.33"	039° 28' 51.65"	Картометрический метод	5.00	–
7542	495162.28	1316646.52	053° 17' 43.50"	039° 28' 52.10"	Картометрический метод	5.00	–
7543	495165.96	1316649.24	053° 17' 43.62"	039° 28' 52.25"	Картометрический метод	5.00	–
7544	495171.38	1316654.66	053° 17' 43.79"	039° 28' 52.54"	Картометрический метод	5.00	–
7545	495174.68	1316658.53	053° 17' 43.89"	039° 28' 52.75"	Картометрический метод	5.00	–
7546	495172.93	1316662.41	053° 17' 43.83"	039° 28' 52.96"	Картометрический метод	5.00	–
7547	495168.87	1316665.31	053° 17' 43.70"	039° 28' 53.12"	Картометрический метод	5.00	–
7548	495165.77	1316666.09	053° 17' 43.60"	039° 28' 53.16"	Картометрический метод	5.00	–
7549	495160.73	1316665.12	053° 17' 43.44"	039° 28' 53.10"	Картометрический метод	5.00	–
7550	495152.98	1316662.02	053° 17' 43.19"	039° 28' 52.93"	Картометрический метод	5.00	–
7551	495151.63	1316662.21	053° 17' 43.15"	039° 28' 52.94"	Картометрический метод	5.00	–
7552	495149.50	1316664.73	053° 17' 43.08"	039° 28' 53.07"	Картометрический метод	5.00	–
7553	495148.92	1316667.83	053° 17' 43.06"	039° 28' 53.24"	Картометрический метод	5.00	–
7554	495149.11	1316671.32	053° 17' 43.06"	039° 28' 53.42"	Картометрический метод	5.00	–
7555	495149.88	1316677.13	053° 17' 43.08"	039° 28' 53.74"	Картометрический метод	5.00	–
7556	495151.05	1316680.23	053° 17' 43.12"	039° 28' 53.91"	Картометрический метод	5.00	–
7557	495152.40	1316686.42	053° 17' 43.16"	039° 28' 54.24"	Картометрический метод	5.00	–
7558	495152.21	1316691.27	053° 17' 43.15"	039° 28' 54.50"	Картометрический метод	5.00	–
7559	495150.47	1316696.88	053° 17' 43.09"	039° 28' 54.81"	Картометрический метод	5.00	–
7560	495142.52	1316713.93	053° 17' 42.83"	039° 28' 55.72"	Картометрический метод	5.00	–
7561	495132.65	1316731.36	053° 17' 42.50"	039° 28' 56.65"	Картометрический метод	5.00	–
7562	495126.84	1316739.88	053° 17' 42.31"	039° 28' 57.11"	Картометрический метод	5.00	–
7563	495121.22	1316746.66	053° 17' 42.12"	039° 28' 57.47"	Картометрический метод	5.00	–
7564	495117.73	1316748.79	053° 17' 42.01"	039° 28' 57.58"	Картометрический метод	5.00	–
7565	495113.67	1316748.79	053° 17' 41.88"	039° 28' 57.58"	Картометрический метод	5.00	–
7566	495110.57	1316747.24	053° 17' 41.78"	039° 28' 57.49"	Картометрический метод	5.00	–
7567	495107.08	1316746.27	053° 17' 41.67"	039° 28' 57.44"	Картометрический метод	5.00	–
7568	495105.14	1316747.24	053° 17' 41.60"	039° 28' 57.49"	Картометрический метод	5.00	–
7569	495104.17	1316748.79	053° 17' 41.57"	039° 28' 57.57"	Картометрический метод	5.00	–
7570	495104.56	1316750.73	053° 17' 41.58"	039° 28' 57.68"	Картометрический метод	5.00	–
7571	495107.08	1316753.63	053° 17' 41.66"	039° 28' 57.84"	Картометрический метод	5.00	–

7572	495109.02	1316758.28	053° 17' 41.72"	039° 28' 58.09"	Картометрический метод	5.00	–
7573	495109.21	1316761.19	053° 17' 41.73"	039° 28' 58.25"	Картометрический метод	5.00	–
7574	495102.24	1316769.90	053° 17' 41.50"	039° 28' 58.71"	Картометрический метод	5.00	–
7575	495087.71	1316788.88	053° 17' 41.02"	039° 28' 59.73"	Картометрический метод	5.00	–
7576	495082.09	1316796.44	053° 17' 40.84"	039° 29' 00.13"	Картометрический метод	5.00	–
7577	495078.61	1316802.25	053° 17' 40.72"	039° 29' 00.44"	Картометрический метод	5.00	–
7578	495076.09	1316807.09	053° 17' 40.64"	039° 29' 00.70"	Картометрический метод	5.00	–
7579	495071.25	1316819.10	053° 17' 40.48"	039° 29' 01.34"	Картометрический метод	5.00	–
7580	495071.25	1316830.53	053° 17' 40.47"	039° 29' 01.96"	Картометрический метод	5.00	–
7581	495070.86	1316840.40	053° 17' 40.45"	039° 29' 02.49"	Картометрический метод	5.00	–
7582	495075.51	1316857.25	053° 17' 40.60"	039° 29' 03.41"	Картометрический метод	5.00	–
7583	495081.13	1316871.39	053° 17' 40.77"	039° 29' 04.17"	Картометрический метод	5.00	–
7584	495069.50	1316865.58	053° 17' 40.40"	039° 29' 03.85"	Картометрический метод	5.00	–
7585	495059.63	1316859.00	053° 17' 40.08"	039° 29' 03.49"	Картометрический метод	5.00	–
7586	495052.65	1316851.44	053° 17' 39.86"	039° 29' 03.08"	Картометрический метод	5.00	–
7587	495049.75	1316843.89	053° 17' 39.77"	039° 29' 02.67"	Картометрический метод	5.00	–
7588	495048.01	1316824.71	053° 17' 39.72"	039° 29' 01.63"	Картометрический метод	5.00	–
7589	495047.23	1316798.57	053° 17' 39.71"	039° 29' 00.22"	Картометрический метод	5.00	–
7590	495049.17	1316781.14	053° 17' 39.78"	039° 28' 59.28"	Картометрический метод	5.00	–
7591	495062.34	1316747.05	053° 17' 40.22"	039° 28' 57.45"	Картометрический метод	5.00	–
7592	495069.70	1316725.35	053° 17' 40.47"	039° 28' 56.28"	Картометрический метод	5.00	–
7593	495071.44	1316718.96	053° 17' 40.53"	039° 28' 55.94"	Картометрический метод	5.00	–
7594	495071.83	1316714.31	053° 17' 40.54"	039° 28' 55.69"	Картометрический метод	5.00	–
7595	495070.28	1316711.99	053° 17' 40.49"	039° 28' 55.56"	Картометрический метод	5.00	–
7596	495068.34	1316711.60	053° 17' 40.43"	039° 28' 55.54"	Картометрический метод	5.00	–
7597	495065.44	1316717.80	053° 17' 40.33"	039° 28' 55.87"	Картометрический метод	5.00	–
7598	495061.56	1316725.55	053° 17' 40.20"	039° 28' 56.29"	Картометрический метод	5.00	–
7599	495056.72	1316736.98	053° 17' 40.04"	039° 28' 56.90"	Картометрический метод	5.00	–
7600	495051.49	1316749.56	053° 17' 39.87"	039° 28' 57.58"	Картометрический метод	5.00	–
7601	495048.88	1316757.41	053° 17' 39.78"	039° 28' 58.00"	Картометрический метод	5.00	–
7602	495046.84	1316763.61	053° 17' 39.71"	039° 28' 58.33"	Картометрический метод	5.00	–
7603	495044.23	1316770.48	053° 17' 39.62"	039° 28' 58.70"	Картометрический метод	5.00	–
7604	495041.61	1316777.65	053° 17' 39.54"	039° 28' 59.08"	Картометрический метод	5.00	–
7605	495041.61	1316782.88	053° 17' 39.53"	039° 28' 59.37"	Картометрический метод	5.00	–
7606	495040.65	1316798.95	053° 17' 39.49"	039° 29' 00.23"	Картометрический метод	5.00	–
7607	495039.10	1316816.19	053° 17' 39.44"	039° 29' 01.16"	Картометрический метод	5.00	–
7608	495039.10	1316834.79	053° 17' 39.43"	039° 29' 02.17"	Картометрический метод	5.00	–
7609	495040.06	1316845.05	053° 17' 39.45"	039° 29' 02.72"	Картометрический метод	5.00	–

7610	495042.00	1316851.44	053° 17' 39.51"	039° 29' 03.07"	Картометрический метод	5.00	–
7611	495046.07	1316857.64	053° 17' 39.64"	039° 29' 03.41"	Картометрический метод	5.00	–
7612	495050.91	1316862.87	053° 17' 39.80"	039° 29' 03.69"	Картометрический метод	5.00	–
7613	495057.30	1316867.13	053° 17' 40.00"	039° 29' 03.93"	Картометрический метод	5.00	–
7614	495077.64	1316878.37	053° 17' 40.66"	039° 29' 04.55"	Картометрический метод	5.00	–
7615	495085.97	1316882.63	053° 17' 40.92"	039° 29' 04.78"	Картометрический метод	5.00	–
7616	495094.30	1316887.08	053° 17' 41.19"	039° 29' 05.03"	Картометрический метод	5.00	–
7617	495106.50	1316893.28	053° 17' 41.58"	039° 29' 05.37"	Картометрический метод	5.00	–
7618	495122.96	1316902.58	053° 17' 42.11"	039° 29' 05.89"	Картометрический метод	5.00	–
7619	495143.88	1316913.81	053° 17' 42.78"	039° 29' 06.51"	Картометрический метод	5.00	–
7620	495161.51	1316926.40	053° 17' 43.35"	039° 29' 07.20"	Картометрический метод	5.00	–
7621	495173.13	1316937.83	053° 17' 43.72"	039° 29' 07.83"	Картометрический метод	5.00	–
7622	495176.23	1316941.89	053° 17' 43.81"	039° 29' 08.05"	Картометрический метод	5.00	–
7623	495178.16	1316947.32	053° 17' 43.88"	039° 29' 08.35"	Картометрический метод	5.00	–
7624	495177.78	1316953.13	053° 17' 43.86"	039° 29' 08.66"	Картометрический метод	5.00	–
7625	495177.97	1316959.52	053° 17' 43.86"	039° 29' 09.00"	Картометрический метод	5.00	–
7626	495182.04	1316965.91	053° 17' 43.99"	039° 29' 09.35"	Картометрический метод	5.00	–
7627	495185.33	1316969.20	053° 17' 44.10"	039° 29' 09.53"	Картометрический метод	5.00	–
7628	495189.78	1316970.56	053° 17' 44.24"	039° 29' 09.61"	Картометрический метод	5.00	–
7629	495196.37	1316969.20	053° 17' 44.45"	039° 29' 09.54"	Картометрический метод	5.00	–
7630	495203.05	1316967.17	053° 17' 44.67"	039° 29' 09.44"	Картометрический метод	5.00	–
7631	495206.54	1316967.56	053° 17' 44.78"	039° 29' 09.46"	Картометрический метод	5.00	–
7632	495208.18	1316968.82	053° 17' 44.84"	039° 29' 09.53"	Картометрический метод	5.00	–
7633	495209.35	1316970.46	053° 17' 44.87"	039° 29' 09.62"	Картометрический метод	5.00	–
7634	495209.54	1316972.59	053° 17' 44.88"	039° 29' 09.73"	Картометрический метод	5.00	–
7635	495208.57	1316975.11	053° 17' 44.85"	039° 29' 09.87"	Картометрический метод	5.00	–
7636	495208.09	1316978.02	053° 17' 44.83"	039° 29' 10.03"	Картометрический метод	5.00	–
7637	495208.09	1316981.50	053° 17' 44.83"	039° 29' 10.21"	Картометрический метод	5.00	–
7638	495209.44	1316984.41	053° 17' 44.87"	039° 29' 10.37"	Картометрический метод	5.00	–
7639	495212.44	1316988.67	053° 17' 44.97"	039° 29' 10.60"	Картометрический метод	5.00	–
7640	495224.84	1316999.23	053° 17' 45.36"	039° 29' 11.18"	Картометрический метод	5.00	–
7641	495234.62	1317008.81	053° 17' 45.67"	039° 29' 11.71"	Картометрический метод	5.00	–
7642	495238.79	1317015.59	053° 17' 45.80"	039° 29' 12.08"	Картометрический метод	5.00	–
7643	495248.28	1317027.79	053° 17' 46.11"	039° 29' 12.74"	Картометрический метод	5.00	–
7644	495255.44	1317036.41	053° 17' 46.33"	039° 29' 13.21"	Картометрический метод	5.00	–
7645	495260.58	1317040.29	053° 17' 46.50"	039° 29' 13.43"	Картометрический метод	5.00	–
7646	495264.84	1317044.06	053° 17' 46.63"	039° 29' 13.63"	Картометрический метод	5.00	–
7647	495273.84	1317050.17	053° 17' 46.92"	039° 29' 13.97"	Картометрический метод	5.00	–

7648	495280.72	1317056.36	053° 17' 47.14"	039° 29' 14.31"	Картометрический метод	5.00	–
7649	495295.15	1317068.37	053° 17' 47.60"	039° 29' 14.97"	Картометрический метод	5.00	–
7650	495298.64	1317072.15	053° 17' 47.71"	039° 29' 15.18"	Картометрический метод	5.00	–
7651	495301.06	1317074.57	053° 17' 47.79"	039° 29' 15.31"	Картометрический метод	5.00	–
7652	495302.70	1317075.54	053° 17' 47.84"	039° 29' 15.36"	Картометрический метод	5.00	–
7653	495305.03	1317075.54	053° 17' 47.92"	039° 29' 15.36"	Картометрический метод	5.00	–
7654	495308.13	1317075.54	053° 17' 48.02"	039° 29' 15.37"	Картометрический метод	5.00	–
7655	495311.90	1317074.67	053° 17' 48.14"	039° 29' 15.32"	Картометрический метод	5.00	–
7656	495315.37	1317073.15	053° 17' 48.26"	039° 29' 15.24"	Картометрический метод	5.00	–
7657	495321.71	1317088.35	053° 17' 48.45"	039° 29' 16.07"	Картометрический метод	5.00	–
7658	495322.34	1317090.98	053° 17' 48.47"	039° 29' 16.21"	Картометрический метод	5.00	–
7659	495324.45	1317093.52	053° 17' 48.54"	039° 29' 16.35"	Картометрический метод	5.00	–
7660	495327.75	1317094.36	053° 17' 48.65"	039° 29' 16.40"	Картометрический метод	5.00	–
7661	495332.26	1317093.49	053° 17' 48.79"	039° 29' 16.35"	Картометрический метод	5.00	–
7662	495336.79	1317090.65	053° 17' 48.94"	039° 29' 16.20"	Картометрический метод	5.00	–
7663	495340.67	1317088.80	053° 17' 49.07"	039° 29' 16.11"	Картометрический метод	5.00	–
7664	495342.85	1317088.94	053° 17' 49.14"	039° 29' 16.12"	Картометрический метод	5.00	–
7665	495352.57	1317093.71	053° 17' 49.45"	039° 29' 16.38"	Картометрический метод	5.00	–
7666	495359.01	1317098.66	053° 17' 49.66"	039° 29' 16.65"	Картометрический метод	5.00	–
7667	495363.61	1317100.77	053° 17' 49.80"	039° 29' 16.77"	Картометрический метод	5.00	–
7668	495368.05	1317103.08	053° 17' 49.95"	039° 29' 16.90"	Картометрический метод	5.00	–
7669	495373.23	1317109.14	053° 17' 50.11"	039° 29' 17.23"	Картометрический метод	5.00	–
7670	495377.72	1317110.36	053° 17' 50.26"	039° 29' 17.30"	Картометрический метод	5.00	–
7671	495382.57	1317108.62	053° 17' 50.41"	039° 29' 17.21"	Картометрический метод	5.00	–
7672	495384.65	1317108.62	053° 17' 50.48"	039° 29' 17.21"	Картометрический метод	5.00	–
7673	495386.44	1317109.13	053° 17' 50.54"	039° 29' 17.24"	Картометрический метод	5.00	–
7674	495387.03	1317109.57	053° 17' 50.56"	039° 29' 17.26"	Картометрический метод	5.00	–
7675	495387.35	1317111.07	053° 17' 50.57"	039° 29' 17.34"	Картометрический метод	5.00	–
7676	495388.08	1317112.42	053° 17' 50.59"	039° 29' 17.42"	Картометрический метод	5.00	–
7677	495390.52	1317114.46	053° 17' 50.67"	039° 29' 17.53"	Картометрический метод	5.00	–
7678	495394.36	1317116.83	053° 17' 50.79"	039° 29' 17.66"	Картометрический метод	5.00	–
7679	495404.79	1317119.73	053° 17' 51.13"	039° 29' 17.83"	Картометрический метод	5.00	–
7680	495408.96	1317120.43	053° 17' 51.26"	039° 29' 17.87"	Картометрический метод	5.00	–
7681	495411.86	1317119.70	053° 17' 51.36"	039° 29' 17.83"	Картометрический метод	5.00	–
7682	495414.96	1317120.13	053° 17' 51.46"	039° 29' 17.85"	Картометрический метод	5.00	–
7683	495418.19	1317119.95	053° 17' 51.56"	039° 29' 17.85"	Картометрический метод	5.00	–
7684	495420.93	1317117.70	053° 17' 51.65"	039° 29' 17.73"	Картометрический метод	5.00	–
7685	495423.19	1317113.89	053° 17' 51.72"	039° 29' 17.52"	Картометрический метод	5.00	–

7686	495425.11	1317114.40	053° 17' 51.79"	039° 29' 17.55"	Картометрический метод	5.00	–
7687	495432.82	1317118.91	053° 17' 52.03"	039° 29' 17.80"	Картометрический метод	5.00	–
7688	495437.28	1317121.51	053° 17' 52.18"	039° 29' 17.95"	Картометрический метод	5.00	–
7689	495441.69	1317125.53	053° 17' 52.32"	039° 29' 18.17"	Картометрический метод	5.00	–
7690	495444.90	1317127.09	053° 17' 52.42"	039° 29' 18.25"	Картометрический метод	5.00	–
7691	495449.80	1317126.54	053° 17' 52.58"	039° 29' 18.23"	Картометрический метод	5.00	–
7692	495452.48	1317124.02	053° 17' 52.67"	039° 29' 18.09"	Картометрический метод	5.00	–
7693	495454.60	1317121.35	053° 17' 52.74"	039° 29' 17.95"	Картометрический метод	5.00	–
7694	495456.17	1317120.20	053° 17' 52.79"	039° 29' 17.89"	Картометрический метод	5.00	–
7695	495464.21	1317118.42	053° 17' 53.05"	039° 29' 17.80"	Картометрический метод	5.00	–
7696	495475.17	1317118.98	053° 17' 53.40"	039° 29' 17.84"	Картометрический метод	5.00	–
7697	495482.91	1317119.07	053° 17' 53.65"	039° 29' 17.85"	Картометрический метод	5.00	–
7698	495487.09	1317116.87	053° 17' 53.79"	039° 29' 17.73"	Картометрический метод	5.00	–
7699	495491.74	1317111.28	053° 17' 53.94"	039° 29' 17.44"	Картометрический метод	5.00	–
7700	495495.53	1317105.71	053° 17' 54.07"	039° 29' 17.14"	Картометрический метод	5.00	–
7701	495498.21	1317101.60	053° 17' 54.16"	039° 29' 16.92"	Картометрический метод	5.00	–
7702	495499.60	1317100.75	053° 17' 54.20"	039° 29' 16.87"	Картометрический метод	5.00	–
7703	495501.83	1317101.37	053° 17' 54.27"	039° 29' 16.91"	Картометрический метод	5.00	–
7704	495505.75	1317104.61	053° 17' 54.40"	039° 29' 17.09"	Картометрический метод	5.00	–
7705	495507.75	1317107.43	053° 17' 54.46"	039° 29' 17.24"	Картометрический метод	5.00	–
7706	495508.93	1317111.10	053° 17' 54.50"	039° 29' 17.44"	Картометрический метод	5.00	–
7707	495511.33	1317114.76	053° 17' 54.57"	039° 29' 17.64"	Картометрический метод	5.00	–
7708	495515.00	1317115.88	053° 17' 54.69"	039° 29' 17.70"	Картометрический метод	5.00	–
7709	495518.97	1317115.10	053° 17' 54.82"	039° 29' 17.66"	Картометрический метод	5.00	–
7710	495522.57	1317112.62	053° 17' 54.94"	039° 29' 17.53"	Картометрический метод	5.00	–
7711	495527.35	1317108.02	053° 17' 55.10"	039° 29' 17.29"	Картометрический метод	5.00	–
7712	495531.16	1317106.43	053° 17' 55.22"	039° 29' 17.20"	Картометрический метод	5.00	–
7713	495532.99	1317106.33	053° 17' 55.28"	039° 29' 17.20"	Картометрический метод	5.00	–
7714	495539.77	1317108.46	053° 17' 55.50"	039° 29' 17.32"	Картометрический метод	5.00	–
7715	495543.65	1317112.14	053° 17' 55.62"	039° 29' 17.52"	Картометрический метод	5.00	–
7716	495547.72	1317118.73	053° 17' 55.75"	039° 29' 17.88"	Картометрический метод	5.00	–
7717	495550.62	1317124.73	053° 17' 55.84"	039° 29' 18.21"	Картометрический метод	5.00	–
7718	495553.91	1317135.58	053° 17' 55.94"	039° 29' 18.79"	Картометрический метод	5.00	–
7719	495569.41	1317155.14	053° 17' 56.43"	039° 29' 19.86"	Картометрический метод	5.00	–
7720	495599.82	1317183.03	053° 17' 57.41"	039° 29' 21.39"	Картометрический метод	5.00	–
7721	495623.06	1317208.21	053° 17' 58.15"	039° 29' 22.77"	Картометрический метод	5.00	–
7722	495625.00	1317214.99	053° 17' 58.21"	039° 29' 23.14"	Картометрический метод	5.00	–
7723	495622.87	1317220.22	053° 17' 58.13"	039° 29' 23.42"	Картометрический метод	5.00	–

7724	495622.87	1317224.29	053° 17' 58.13"	039° 29' 23.64"	Картометрический метод	5.00	–
7725	495629.64	1317235.14	053° 17' 58.35"	039° 29' 24.23"	Картометрический метод	5.00	–
7726	495635.45	1317245.40	053° 17' 58.53"	039° 29' 24.79"	Картометрический метод	5.00	–
7727	495643.98	1317253.92	053° 17' 58.80"	039° 29' 25.25"	Картометрический метод	5.00	–
7728	495656.76	1317266.32	053° 17' 59.21"	039° 29' 25.93"	Картометрический метод	5.00	–
7729	495672.45	1317280.26	053° 17' 59.71"	039° 29' 26.70"	Картометрический метод	5.00	–
7730	495684.26	1317289.75	053° 18' 00.09"	039° 29' 27.22"	Картометрический метод	5.00	–
7731	495698.98	1317301.57	053° 18' 00.56"	039° 29' 27.87"	Картометрический метод	5.00	–
7732	495721.64	1317313.97	053° 18' 01.29"	039° 29' 28.55"	Картометрический метод	5.00	–
7733	495738.69	1317327.72	053° 18' 01.83"	039° 29' 29.31"	Картометрический метод	5.00	–
7734	495759.99	1317352.12	053° 18' 02.51"	039° 29' 30.64"	Картометрический метод	5.00	–
7735	495785.66	1317376.04	053° 18' 03.33"	039° 29' 31.95"	Картометрический метод	5.00	–
7736	495790.89	1317383.79	053° 18' 03.49"	039° 29' 32.37"	Картометрический метод	5.00	–
7737	495793.89	1317393.38	053° 18' 03.59"	039° 29' 32.89"	Картометрический метод	5.00	–
7738	495795.73	1317408.87	053° 18' 03.64"	039° 29' 33.73"	Картометрический метод	5.00	–
7739	495797.47	1317420.30	053° 18' 03.69"	039° 29' 34.35"	Картометрический метод	5.00	–
7740	495806.09	1317448.19	053° 18' 03.96"	039° 29' 35.86"	Картометрический метод	5.00	–
7741	495813.26	1317466.01	053° 18' 04.18"	039° 29' 36.83"	Картометрический метод	5.00	–
7742	495818.29	1317477.53	053° 18' 04.34"	039° 29' 37.46"	Картометрический метод	5.00	–
7743	495826.24	1317492.45	053° 18' 04.59"	039° 29' 38.27"	Картометрический метод	5.00	–
7744	495837.57	1317510.65	053° 18' 04.95"	039° 29' 39.26"	Картометрический метод	5.00	–
7745	495849.09	1317530.12	053° 18' 05.31"	039° 29' 40.32"	Картометрический метод	5.00	–
7746	495868.85	1317563.82	053° 18' 05.93"	039° 29' 42.15"	Картометрический метод	5.00	–
7747	495882.21	1317607.59	053° 18' 06.34"	039° 29' 44.53"	Картометрический метод	5.00	–
7748	495892.67	1317639.16	053° 18' 06.67"	039° 29' 46.24"	Картометрический метод	5.00	–
7749	495895.96	1317652.72	053° 18' 06.77"	039° 29' 46.97"	Картометрический метод	5.00	–
7750	495894.41	1317661.83	053° 18' 06.71"	039° 29' 47.47"	Картометрический метод	5.00	–
7751	495891.12	1317670.93	053° 18' 06.60"	039° 29' 47.95"	Картометрический метод	5.00	–
7752	495883.37	1317686.23	053° 18' 06.35"	039° 29' 48.77"	Картометрический метод	5.00	–
7753	495877.56	1317703.08	053° 18' 06.15"	039° 29' 49.68"	Картометрический метод	5.00	–
7754	495873.79	1317718.77	053° 18' 06.02"	039° 29' 50.52"	Картометрический метод	5.00	–
7755	495871.27	1317742.69	053° 18' 05.93"	039° 29' 51.81"	Картометрический метод	5.00	–
7756	495871.17	1317752.47	053° 18' 05.92"	039° 29' 52.34"	Картометрический метод	5.00	–
7757	495873.01	1317767.58	053° 18' 05.97"	039° 29' 53.16"	Картометрический метод	5.00	–
7758	495874.85	1317786.95	053° 18' 06.02"	039° 29' 54.21"	Картометрический метод	5.00	–
7759	495873.49	1317804.38	053° 18' 05.97"	039° 29' 55.15"	Картометрический метод	5.00	–
7760	495869.01	1317830.15	053° 18' 05.82"	039° 29' 56.53"	Картометрический метод	5.00	–
7761	495865.94	1317847.76	053° 18' 05.71"	039° 29' 57.48"	Картометрический метод	5.00	–

7762	495860.52	1317879.14	053° 18' 05.52"	039° 29' 59.17"	Картометрический метод	5.00	–
7763	495863.42	1317911.87	053° 18' 05.60"	039° 30' 00.94"	Картометрический метод	5.00	–
7764	495866.91	1317933.57	053° 18' 05.70"	039° 30' 02.12"	Картометрический метод	5.00	–
7765	495872.91	1317956.81	053° 18' 05.88"	039° 30' 03.37"	Картометрический метод	5.00	–
7766	495875.24	1317967.66	053° 18' 05.95"	039° 30' 03.96"	Картометрический метод	5.00	–
7767	495878.14	1317976.37	053° 18' 06.04"	039° 30' 04.44"	Картометрический метод	5.00	–
7768	495882.02	1317986.64	053° 18' 06.16"	039° 30' 04.99"	Картометрический метод	5.00	–
7769	495885.50	1318005.23	053° 18' 06.27"	039° 30' 06.00"	Картометрический метод	5.00	–
7770	495884.92	1318018.98	053° 18' 06.24"	039° 30' 06.74"	Картометрический метод	5.00	–
7771	495881.63	1318029.63	053° 18' 06.13"	039° 30' 07.31"	Картометрический метод	5.00	–
7772	495876.21	1318039.71	053° 18' 05.95"	039° 30' 07.85"	Картометрический метод	5.00	–
7773	495874.85	1318043.19	053° 18' 05.91"	039° 30' 08.04"	Картометрический метод	5.00	–
7774	495875.82	1318045.90	053° 18' 05.94"	039° 30' 08.19"	Картометрический метод	5.00	–
7775	495876.35	1318050.05	053° 18' 05.95"	039° 30' 08.41"	Картометрический метод	5.00	–
7776	495877.63	1318056.32	053° 18' 05.99"	039° 30' 08.75"	Картометрический метод	5.00	–
7777	495877.92	1318059.16	053° 18' 06.00"	039° 30' 08.90"	Картометрический метод	5.00	–
7778	495877.11	1318061.72	053° 18' 05.97"	039° 30' 09.04"	Картометрический метод	5.00	–
7779	495877.29	1318065.71	053° 18' 05.98"	039° 30' 09.26"	Картометрический метод	5.00	–
7780	495876.93	1318066.74	053° 18' 05.96"	039° 30' 09.31"	Картометрический метод	5.00	–
7781	495873.33	1318072.36	053° 18' 05.84"	039° 30' 09.61"	Картометрический метод	5.00	–
7782	495871.68	1318078.38	053° 18' 05.79"	039° 30' 09.94"	Картометрический метод	5.00	–
7783	495872.14	1318084.97	053° 18' 05.80"	039° 30' 10.29"	Картометрический метод	5.00	–
7784	495873.73	1318087.32	053° 18' 05.85"	039° 30' 10.42"	Картометрический метод	5.00	–
7785	495873.82	1318088.10	053° 18' 05.85"	039° 30' 10.46"	Картометрический метод	5.00	–
7786	495871.78	1318091.45	053° 18' 05.78"	039° 30' 10.64"	Картометрический метод	5.00	–
7787	495869.42	1318094.94	053° 18' 05.71"	039° 30' 10.83"	Картометрический метод	5.00	–
7788	495868.95	1318098.86	053° 18' 05.69"	039° 30' 11.04"	Картометрический метод	5.00	–
7789	495869.77	1318103.99	053° 18' 05.71"	039° 30' 11.32"	Картометрический метод	5.00	–
7790	495870.05	1318108.94	053° 18' 05.72"	039° 30' 11.59"	Картометрический метод	5.00	–
7791	495869.81	1318114.82	053° 18' 05.71"	039° 30' 11.90"	Картометрический метод	5.00	–
7792	495871.60	1318117.59	053° 18' 05.77"	039° 30' 12.05"	Картометрический метод	5.00	–
7793	495872.46	1318118.18	053° 18' 05.79"	039° 30' 12.09"	Картометрический метод	5.00	–
7794	495876.21	1318121.16	053° 18' 05.91"	039° 30' 12.25"	Картометрический метод	5.00	–
7795	495879.61	1318126.04	053° 18' 06.02"	039° 30' 12.52"	Картометрический метод	5.00	–
7796	495881.80	1318129.08	053° 18' 06.09"	039° 30' 12.68"	Картометрический метод	5.00	–
7797	495884.72	1318129.82	053° 18' 06.19"	039° 30' 12.72"	Картометрический метод	5.00	–
7798	495886.81	1318130.00	053° 18' 06.25"	039° 30' 12.74"	Картометрический метод	5.00	–
7799	495889.47	1318132.76	053° 18' 06.34"	039° 30' 12.89"	Картометрический метод	5.00	–

7800	495890.81	1318135.00	053° 18' 06.38"	039° 30' 13.01"	Картометрический метод	5.00	–
7801	495893.40	1318136.18	053° 18' 06.46"	039° 30' 13.07"	Картометрический метод	5.00	–
7802	495898.90	1318136.50	053° 18' 06.64"	039° 30' 13.10"	Картометрический метод	5.00	–
7803	495902.75	1318136.51	053° 18' 06.77"	039° 30' 13.10"	Картометрический метод	5.00	–
7804	495906.19	1318136.66	053° 18' 06.88"	039° 30' 13.11"	Картометрический метод	5.00	–
7805	495907.96	1318137.62	053° 18' 06.93"	039° 30' 13.16"	Картометрический метод	5.00	–
7806	495909.02	1318139.50	053° 18' 06.97"	039° 30' 13.27"	Картометрический метод	5.00	–
7807	495911.72	1318148.03	053° 18' 07.05"	039° 30' 13.73"	Картометрический метод	5.00	–
7808	495914.07	1318159.43	053° 18' 07.12"	039° 30' 14.35"	Картометрический метод	5.00	–
7809	495915.86	1318171.63	053° 18' 07.17"	039° 30' 15.01"	Картометрический метод	5.00	–
7810	495917.30	1318181.93	053° 18' 07.22"	039° 30' 15.56"	Картометрический метод	5.00	–
7811	495917.54	1318187.71	053° 18' 07.22"	039° 30' 15.88"	Картометрический метод	5.00	–
7812	495918.86	1318193.31	053° 18' 07.26"	039° 30' 16.18"	Картометрический метод	5.00	–
7813	495922.53	1318200.02	053° 18' 07.38"	039° 30' 16.54"	Картометрический метод	5.00	–
7814	495923.71	1318202.21	053° 18' 07.41"	039° 30' 16.66"	Картометрический метод	5.00	–
7815	495924.68	1318205.31	053° 18' 07.44"	039° 30' 16.83"	Картометрический метод	5.00	–
7816	495928.37	1318208.33	053° 18' 07.56"	039° 30' 17.00"	Картометрический метод	5.00	–
7817	495933.65	1318211.12	053° 18' 07.73"	039° 30' 17.15"	Картометрический метод	5.00	–
7818	495937.13	1318212.75	053° 18' 07.84"	039° 30' 17.24"	Картометрический метод	5.00	–
7819	495938.77	1318214.40	053° 18' 07.89"	039° 30' 17.33"	Картометрический метод	5.00	–
7820	495941.27	1318218.80	053° 18' 07.97"	039° 30' 17.57"	Картометрический метод	5.00	–
7821	495944.54	1318222.63	053° 18' 08.08"	039° 30' 17.78"	Картометрический метод	5.00	–
7822	495947.47	1318223.86	053° 18' 08.17"	039° 30' 17.85"	Картометрический метод	5.00	–
7823	495949.61	1318226.85	053° 18' 08.24"	039° 30' 18.01"	Картометрический метод	5.00	–
7824	495952.86	1318229.25	053° 18' 08.34"	039° 30' 18.15"	Картометрический метод	5.00	–
7825	495953.82	1318230.25	053° 18' 08.37"	039° 30' 18.20"	Картометрический метод	5.00	–
7826	495955.21	1318233.96	053° 18' 08.42"	039° 30' 18.40"	Картометрический метод	5.00	–
7827	495956.12	1318237.25	053° 18' 08.45"	039° 30' 18.58"	Картометрический метод	5.00	–
7828	495960.07	1318244.74	053° 18' 08.57"	039° 30' 18.99"	Картометрический метод	5.00	–
7829	495965.63	1318249.41	053° 18' 08.75"	039° 30' 19.24"	Картометрический метод	5.00	–
7830	495972.48	1318254.07	053° 18' 08.97"	039° 30' 19.50"	Картометрический метод	5.00	–
7831	495984.48	1318256.68	053° 18' 09.35"	039° 30' 19.65"	Картометрический метод	5.00	–
7832	495990.95	1318257.41	053° 18' 09.56"	039° 30' 19.70"	Картометрический метод	5.00	–
7833	496002.75	1318256.94	053° 18' 09.94"	039° 30' 19.68"	Картометрический метод	5.00	–
7834	496012.39	1318255.42	053° 18' 10.26"	039° 30' 19.60"	Картометрический метод	5.00	–
7835	496022.56	1318252.63	053° 18' 10.59"	039° 30' 19.46"	Картометрический метод	5.00	–
7836	496035.05	1318248.73	053° 18' 10.99"	039° 30' 19.26"	Картометрический метод	5.00	–
7837	496045.12	1318245.30	053° 18' 11.32"	039° 30' 19.08"	Картометрический метод	5.00	–

7838	496052.44	1318243.06	053° 18' 11.56"	039° 30' 18.97"	Картометрический метод	5.00	–
7839	496057.79	1318243.88	053° 18' 11.73"	039° 30' 19.02"	Картометрический метод	5.00	–
7840	496064.31	1318246.63	053° 18' 11.94"	039° 30' 19.17"	Картометрический метод	5.00	–
7841	496076.10	1318249.33	053° 18' 12.32"	039° 30' 19.32"	Картометрический метод	5.00	–
7842	496084.68	1318249.08	053° 18' 12.60"	039° 30' 19.32"	Картометрический метод	5.00	–
7843	496099.50	1318247.28	053° 18' 13.08"	039° 30' 19.23"	Картометрический метод	5.00	–
7844	496122.85	1318244.84	053° 18' 13.83"	039° 30' 19.12"	Картометрический метод	5.00	–
7845	496136.78	1318239.85	053° 18' 14.29"	039° 30' 18.86"	Картометрический метод	5.00	–
7846	496147.35	1318231.37	053° 18' 14.63"	039° 30' 18.41"	Картометрический метод	5.00	–
7847	496160.60	1318215.56	053° 18' 15.07"	039° 30' 17.57"	Картометрический метод	5.00	–
7848	496173.97	1318199.06	053° 18' 15.51"	039° 30' 16.69"	Картометрический метод	5.00	–
7849	496182.96	1318189.83	053° 18' 15.80"	039° 30' 16.19"	Картометрический метод	5.00	–
7850	496236.21	1318156.93	053° 18' 17.54"	039° 30' 14.46"	Картометрический метод	5.00	–
7851	496255.88	1318150.21	053° 18' 18.18"	039° 30' 14.11"	Картометрический метод	5.00	–
7852	496271.61	1318150.97	053° 18' 18.69"	039° 30' 14.17"	Картометрический метод	5.00	–
7853	496287.96	1318161.55	053° 18' 19.21"	039° 30' 14.75"	Картометрический метод	5.00	–
7854	496297.89	1318179.06	053° 18' 19.53"	039° 30' 15.70"	Картометрический метод	5.00	–
7855	496312.14	1318220.34	053° 18' 19.97"	039° 30' 17.94"	Картометрический метод	5.00	–
7856	496317.58	1318257.33	053° 18' 20.13"	039° 30' 19.94"	Картометрический метод	5.00	–
7857	496323.48	1318293.63	053° 18' 20.30"	039° 30' 21.91"	Картометрический метод	5.00	–
7858	496335.57	1318330.12	053° 18' 20.67"	039° 30' 23.89"	Картометрический метод	5.00	–
7859	496341.07	1318343.90	053° 18' 20.85"	039° 30' 24.64"	Картометрический метод	5.00	–
7860	496347.26	1318357.46	053° 18' 21.04"	039° 30' 25.37"	Картометрический метод	5.00	–
7861	496359.08	1318377.21	053° 18' 21.41"	039° 30' 26.45"	Картометрический метод	5.00	–
7862	496368.38	1318390.38	053° 18' 21.71"	039° 30' 27.17"	Картометрический метод	5.00	–
7863	496379.61	1318406.46	053° 18' 22.06"	039° 30' 28.04"	Картометрический метод	5.00	–
7864	496391.43	1318423.31	053° 18' 22.44"	039° 30' 28.96"	Картометрический метод	5.00	–
7865	496402.47	1318442.10	053° 18' 22.79"	039° 30' 29.99"	Картометрический метод	5.00	–
7866	496410.21	1318456.04	053° 18' 23.03"	039° 30' 30.74"	Картометрический метод	5.00	–
7867	496416.41	1318466.89	053° 18' 23.23"	039° 30' 31.34"	Картометрический метод	5.00	–
7868	496433.84	1318493.23	053° 18' 23.78"	039° 30' 32.77"	Картометрический метод	5.00	–
7869	496440.43	1318507.18	053° 18' 23.98"	039° 30' 33.53"	Картометрический метод	5.00	–
7870	496445.85	1318522.09	053° 18' 24.15"	039° 30' 34.34"	Картометрический метод	5.00	–
7871	496454.57	1318549.98	053° 18' 24.42"	039° 30' 35.85"	Картометрический метод	5.00	–
7872	496455.73	1318559.28	053° 18' 24.45"	039° 30' 36.35"	Картометрический метод	5.00	–
7873	496455.73	1318566.25	053° 18' 24.45"	039° 30' 36.73"	Картометрический метод	5.00	–
7874	496456.50	1318573.03	053° 18' 24.47"	039° 30' 37.10"	Картометрический метод	5.00	–
7875	496457.08	1318578.65	053° 18' 24.49"	039° 30' 37.40"	Картометрический метод	5.00	–

7876	496458.25	1318587.17	053° 18' 24.52"	039° 30' 37.86"	Картометрический метод	5.00	–
7877	496460.18	1318597.24	053° 18' 24.58"	039° 30' 38.41"	Картометрический метод	5.00	–
7878	496463.48	1318608.86	053° 18' 24.68"	039° 30' 39.04"	Картометрический метод	5.00	–
7879	496466.38	1318617.19	053° 18' 24.77"	039° 30' 39.49"	Картометрический метод	5.00	–
7880	496469.29	1318624.74	053° 18' 24.86"	039° 30' 39.90"	Картометрический метод	5.00	–
7881	496472.39	1318633.27	053° 18' 24.96"	039° 30' 40.36"	Картометрический метод	5.00	–
7882	496478.78	1318651.28	053° 18' 25.16"	039° 30' 41.34"	Картометрический метод	5.00	–
7883	496487.69	1318678.01	053° 18' 25.43"	039° 30' 42.79"	Картометрический метод	5.00	–
7884	496490.20	1318685.95	053° 18' 25.51"	039° 30' 43.22"	Картометрический метод	5.00	–
7885	496492.34	1318690.02	053° 18' 25.58"	039° 30' 43.44"	Картометрический метод	5.00	–
7886	496494.08	1318691.76	053° 18' 25.63"	039° 30' 43.54"	Картометрический метод	5.00	–
7887	496497.56	1318694.86	053° 18' 25.74"	039° 30' 43.71"	Картометрический метод	5.00	–
7888	496500.66	1318694.76	053° 18' 25.84"	039° 30' 43.70"	Картометрический метод	5.00	–
7889	496509.74	1318711.49	053° 18' 26.13"	039° 30' 44.62"	Картометрический метод	5.00	–
7890	496518.22	1318722.43	053° 18' 26.40"	039° 30' 45.21"	Картометрический метод	5.00	–
7891	496524.40	1318728.09	053° 18' 26.60"	039° 30' 45.52"	Картометрический метод	5.00	–
7892	496537.41	1318733.98	053° 18' 27.01"	039° 30' 45.85"	Картометрический метод	5.00	–
7893	496547.34	1318740.86	053° 18' 27.33"	039° 30' 46.23"	Картометрический метод	5.00	–
7894	496554.46	1318747.98	053° 18' 27.56"	039° 30' 46.62"	Картометрический метод	5.00	–
7895	496559.00	1318752.20	053° 18' 27.70"	039° 30' 46.85"	Картометрический метод	5.00	–
7896	496561.92	1318753.06	053° 18' 27.80"	039° 30' 46.90"	Картометрический метод	5.00	–
7897	496565.03	1318751.86	053° 18' 27.90"	039° 30' 46.84"	Картометрический метод	5.00	–
7898	496568.46	1318752.47	053° 18' 28.01"	039° 30' 46.87"	Картометрический метод	5.00	–
7899	496576.08	1318758.55	053° 18' 28.25"	039° 30' 47.21"	Картометрический метод	5.00	–
7900	496580.40	1318761.93	053° 18' 28.39"	039° 30' 47.39"	Картометрический метод	5.00	–
7901	496585.00	1318762.82	053° 18' 28.54"	039° 30' 47.45"	Картометрический метод	5.00	–
7902	496593.07	1318762.71	053° 18' 28.80"	039° 30' 47.45"	Картометрический метод	5.00	–
7903	496594.22	1318763.39	053° 18' 28.84"	039° 30' 47.48"	Картометрический метод	5.00	–
7904	496598.97	1318769.60	053° 18' 28.99"	039° 30' 47.82"	Картометрический метод	5.00	–
7905	496602.52	1318772.44	053° 18' 29.10"	039° 30' 47.98"	Картометрический метод	5.00	–
7906	496602.92	1318774.58	053° 18' 29.11"	039° 30' 48.09"	Картометрический метод	5.00	–
7907	496602.35	1318781.47	053° 18' 29.09"	039° 30' 48.47"	Картометрический метод	5.00	–
7908	496602.20	1318785.64	053° 18' 29.09"	039° 30' 48.69"	Картометрический метод	5.00	–
7909	496604.11	1318789.51	053° 18' 29.15"	039° 30' 48.90"	Картометрический метод	5.00	–
7910	496607.98	1318791.86	053° 18' 29.27"	039° 30' 49.03"	Картометрический метод	5.00	–
7911	496611.76	1318792.11	053° 18' 29.39"	039° 30' 49.05"	Картометрический метод	5.00	–
7912	496612.14	1318792.96	053° 18' 29.40"	039° 30' 49.09"	Картометрический метод	5.00	–
7913	496612.79	1318796.41	053° 18' 29.42"	039° 30' 49.28"	Картометрический метод	5.00	–

7914	496617.91	1318800.48	053° 18' 29.59"	039° 30' 49.50"	Картометрический метод	5.00	–
7915	496623.12	1318802.71	053° 18' 29.75"	039° 30' 49.63"	Картометрический метод	5.00	–
7916	496624.84	1318804.52	053° 18' 29.81"	039° 30' 49.73"	Картометрический метод	5.00	–
7917	496627.91	1318811.93	053° 18' 29.91"	039° 30' 50.13"	Картометрический метод	5.00	–
7918	496638.55	1318823.17	053° 18' 30.24"	039° 30' 50.75"	Картометрический метод	5.00	–
7919	496671.30	1318839.36	053° 18' 31.30"	039° 30' 51.65"	Картометрический метод	5.00	–
7920	496685.77	1318844.11	053° 18' 31.76"	039° 30' 51.91"	Картометрический метод	5.00	–
7921	496710.26	1318848.70	053° 18' 32.55"	039° 30' 52.18"	Картометрический метод	5.00	–
7922	496729.45	1318854.54	053° 18' 33.17"	039° 30' 52.51"	Картометрический метод	5.00	–
7923	496731.89	1318856.58	053° 18' 33.25"	039° 30' 52.62"	Картометрический метод	5.00	–
7924	496735.25	1318860.00	053° 18' 33.35"	039° 30' 52.81"	Картометрический метод	5.00	–
7925	496811.50	1318902.44	053° 18' 35.80"	039° 30' 55.16"	Картометрический метод	5.00	–
7926	496823.46	1318909.34	053° 18' 36.18"	039° 30' 55.54"	Картометрический метод	5.00	–
7927	496830.67	1318911.20	053° 18' 36.42"	039° 30' 55.65"	Картометрический метод	5.00	–
7928	496840.20	1318908.52	053° 18' 36.73"	039° 30' 55.51"	Картометрический метод	5.00	–
7929	496855.27	1318904.40	053° 18' 37.22"	039° 30' 55.30"	Картометрический метод	5.00	–
7930	496868.19	1318909.31	053° 18' 37.63"	039° 30' 55.58"	Картометрический метод	5.00	–
7931	496912.36	1318946.95	053° 18' 39.04"	039° 30' 57.64"	Картометрический метод	5.00	–
7932	496927.02	1318974.79	053° 18' 39.50"	039° 30' 59.16"	Картометрический метод	5.00	–
7933	496943.20	1319004.77	053° 18' 40.01"	039° 31' 00.79"	Картометрический метод	5.00	–
7934	496954.67	1319023.11	053° 18' 40.37"	039° 31' 01.79"	Картометрический метод	5.00	–
7935	496969.42	1319037.29	053° 18' 40.85"	039° 31' 02.57"	Картометрический метод	5.00	–
7936	497006.53	1319070.45	053° 18' 42.03"	039° 31' 04.39"	Картометрический метод	5.00	–
7937	497025.52	1319095.04	053° 18' 42.63"	039° 31' 05.73"	Картометрический метод	5.00	–
7938	497052.37	1319115.90	053° 18' 43.49"	039° 31' 06.88"	Картометрический метод	5.00	–
7939	497091.42	1319135.42	053° 18' 44.74"	039° 31' 07.96"	Картометрический метод	5.00	–
7940	497115.15	1319144.22	053° 18' 45.51"	039° 31' 08.45"	Картометрический метод	5.00	–
7941	497140.33	1319158.37	053° 18' 46.32"	039° 31' 09.24"	Картометрический метод	5.00	–
7942	497161.34	1319181.95	053° 18' 46.98"	039° 31' 10.53"	Картометрический метод	5.00	–
7943	497175.71	1319204.99	053° 18' 47.44"	039° 31' 11.78"	Картометрический метод	5.00	–
7944	497191.94	1319233.05	053° 18' 47.95"	039° 31' 13.31"	Картометрический метод	5.00	–
7945	497207.65	1319247.04	053° 18' 48.45"	039° 31' 14.08"	Картометрический метод	5.00	–
7946	497219.16	1319255.30	053° 18' 48.82"	039° 31' 14.53"	Картометрический метод	5.00	–
7947	497221.85	1319257.64	053° 18' 48.91"	039° 31' 14.66"	Картометрический метод	5.00	–
7948	497226.63	1319264.72	053° 18' 49.06"	039° 31' 15.05"	Картометрический метод	5.00	–
7949	497229.46	1319266.76	053° 18' 49.15"	039° 31' 15.16"	Картометрический метод	5.00	–
7950	497235.74	1319267.52	053° 18' 49.35"	039° 31' 15.21"	Картометрический метод	5.00	–
7951	497241.72	1319264.67	053° 18' 49.55"	039° 31' 15.06"	Картометрический метод	5.00	–

7952	497245.51	1319264.09	053° 18' 49.67"	039° 31' 15.03"	Картометрический метод	5.00	–
7953	497250.72	1319264.08	053° 18' 49.84"	039° 31' 15.03"	Картометрический метод	5.00	–
7954	497260.36	1319262.56	053° 18' 50.15"	039° 31' 14.96"	Картометрический метод	5.00	–
7955	497273.25	1319258.90	053° 18' 50.57"	039° 31' 14.77"	Картометрический метод	5.00	–
7956	497286.45	1319253.25	053° 18' 51.00"	039° 31' 14.48"	Картометрический метод	5.00	–
7957	497297.87	1319251.90	053° 18' 51.37"	039° 31' 14.41"	Картометрический метод	5.00	–
7958	497306.01	1319254.42	053° 18' 51.63"	039° 31' 14.56"	Картометрический метод	5.00	–
7959	497311.63	1319256.74	053° 18' 51.81"	039° 31' 14.69"	Картометрический метод	5.00	–
7960	497317.44	1319259.45	053° 18' 52.00"	039° 31' 14.84"	Картометрический метод	5.00	–
7961	497320.34	1319259.84	053° 18' 52.09"	039° 31' 14.86"	Картометрический метод	5.00	–
7962	497324.10	1319260.67	053° 18' 52.21"	039° 31' 14.91"	Картометрический метод	5.00	–
7963	497334.79	1319260.67	053° 18' 52.56"	039° 31' 14.92"	Картометрический метод	5.00	–
7964	497341.11	1319258.72	053° 18' 52.76"	039° 31' 14.82"	Картометрический метод	5.00	–
7965	497347.28	1319258.25	053° 18' 52.96"	039° 31' 14.79"	Картометрический метод	5.00	–
7966	497351.81	1319259.40	053° 18' 53.11"	039° 31' 14.86"	Картометрический метод	5.00	–
7967	497361.90	1319263.65	053° 18' 53.43"	039° 31' 15.10"	Картометрический метод	5.00	–
7968	497370.72	1319264.38	053° 18' 53.72"	039° 31' 15.14"	Картометрический метод	5.00	–
7969	497380.28	1319261.60	053° 18' 54.03"	039° 31' 15.00"	Картометрический метод	5.00	–
7970	497382.18	1319261.60	053° 18' 54.09"	039° 31' 15.00"	Картометрический метод	5.00	–
7971	497385.04	1319263.03	053° 18' 54.18"	039° 31' 15.08"	Картометрический метод	5.00	–
7972	497389.46	1319262.50	053° 18' 54.32"	039° 31' 15.06"	Картометрический метод	5.00	–
7973	497395.07	1319259.70	053° 18' 54.51"	039° 31' 14.91"	Картометрический метод	5.00	–
7974	497402.21	1319260.89	053° 18' 54.74"	039° 31' 14.98"	Картометрический метод	5.00	–
7975	497405.33	1319263.72	053° 18' 54.84"	039° 31' 15.14"	Картометрический метод	5.00	–
7976	497408.71	1319268.48	053° 18' 54.94"	039° 31' 15.40"	Картометрический метод	5.00	–
7977	497416.42	1319271.55	053° 18' 55.19"	039° 31' 15.57"	Картометрический метод	5.00	–
7978	497420.94	1319271.49	053° 18' 55.34"	039° 31' 15.57"	Картометрический метод	5.00	–
7979	497425.66	1319274.36	053° 18' 55.49"	039° 31' 15.73"	Картометрический метод	5.00	–
7980	497431.24	1319278.96	053° 18' 55.67"	039° 31' 15.98"	Картометрический метод	5.00	–
7981	497437.29	1319279.61	053° 18' 55.86"	039° 31' 16.02"	Картометрический метод	5.00	–
7982	497440.39	1319279.61	053° 18' 55.96"	039° 31' 16.02"	Картометрический метод	5.00	–
7983	497441.70	1319280.13	053° 18' 56.01"	039° 31' 16.05"	Картометрический метод	5.00	–
7984	497443.99	1319284.16	053° 18' 56.08"	039° 31' 16.27"	Картометрический метод	5.00	–
7985	497443.77	1319295.81	053° 18' 56.07"	039° 31' 16.90"	Картометрический метод	5.00	–
7986	497446.64	1319315.37	053° 18' 56.15"	039° 31' 17.96"	Картометрический метод	5.00	–
7987	497450.29	1319323.31	053° 18' 56.26"	039° 31' 18.39"	Картометрический метод	5.00	–
7988	497454.98	1319328.18	053° 18' 56.41"	039° 31' 18.66"	Картометрический метод	5.00	–
7989	497467.76	1319331.94	053° 18' 56.82"	039° 31' 18.87"	Картометрический метод	5.00	–

7990	497478.70	1319334.79	053° 18' 57.18"	039° 31' 19.03"	Картометрический метод	5.00	–
7991	497490.95	1319341.87	053° 18' 57.57"	039° 31' 19.42"	Картометрический метод	5.00	–
7992	497510.75	1319360.06	053° 18' 58.20"	039° 31' 20.42"	Картометрический метод	5.00	–
7993	497525.65	1319374.38	053° 18' 58.68"	039° 31' 21.21"	Картометрический метод	5.00	–
7994	497531.15	1319381.04	053° 18' 58.85"	039° 31' 21.57"	Картометрический метод	5.00	–
7995	497533.55	1319388.12	053° 18' 58.93"	039° 31' 21.96"	Картометрический метод	5.00	–
7996	497533.71	1319396.29	053° 18' 58.93"	039° 31' 22.40"	Картометрический метод	5.00	–
7997	497533.11	1319402.16	053° 18' 58.90"	039° 31' 22.71"	Картометрический метод	5.00	–
7998	497528.34	1319411.42	053° 18' 58.75"	039° 31' 23.21"	Картометрический метод	5.00	–
7999	497517.93	1319423.42	053° 18' 58.40"	039° 31' 23.85"	Картометрический метод	5.00	–
8000	497510.34	1319445.44	053° 18' 58.15"	039° 31' 25.03"	Картометрический метод	5.00	–
8001	497507.42	1319473.50	053° 18' 58.04"	039° 31' 26.55"	Картометрический метод	5.00	–
8002	497508.94	1319524.62	053° 18' 58.07"	039° 31' 29.31"	Картометрический метод	5.00	–
8003	497511.33	1319555.14	053° 18' 58.13"	039° 31' 30.96"	Картометрический метод	5.00	–
8004	497519.11	1319573.96	053° 18' 58.37"	039° 31' 31.98"	Картометрический метод	5.00	–
8005	497526.67	1319592.46	053° 18' 58.61"	039° 31' 32.99"	Картометрический метод	5.00	–
8006	497525.23	1319609.09	053° 18' 58.55"	039° 31' 33.88"	Картометрический метод	5.00	–
8007	497518.82	1319635.23	053° 18' 58.33"	039° 31' 35.29"	Картометрический метод	5.00	–
8008	497517.19	1319656.73	053° 18' 58.27"	039° 31' 36.45"	Картометрический метод	5.00	–
8009	497521.83	1319676.85	053° 18' 58.41"	039° 31' 37.54"	Картометрический метод	5.00	–
8010	497539.02	1319700.91	053° 18' 58.96"	039° 31' 38.85"	Картометрический метод	5.00	–
8011	497546.22	1319725.03	053° 18' 59.18"	039° 31' 40.16"	Картометрический метод	5.00	–
8012	497556.62	1319748.37	053° 18' 59.50"	039° 31' 41.43"	Картометрический метод	5.00	–
8013	497577.77	1319776.26	053° 19' 00.17"	039° 31' 42.95"	Картометрический метод	5.00	–
8014	497577.94	1319776.47	053° 19' 00.18"	039° 31' 42.96"	Картометрический метод	5.00	–
8015	497587.32	1319786.41	053° 19' 00.48"	039° 31' 43.51"	Картометрический метод	5.00	–
8016	497595.26	1319794.83	053° 19' 00.73"	039° 31' 43.97"	Картометрический метод	5.00	–
8017	497602.76	1319800.09	053° 19' 00.97"	039° 31' 44.26"	Картометрический метод	5.00	–
8018	497614.19	1319802.61	053° 19' 01.34"	039° 31' 44.40"	Картометрический метод	5.00	–
8019	497619.61	1319802.61	053° 19' 01.51"	039° 31' 44.41"	Картометрический метод	5.00	–
8020	497630.64	1319802.00	053° 19' 01.87"	039° 31' 44.38"	Картометрический метод	5.00	–
8021	497661.99	1319799.18	053° 19' 02.89"	039° 31' 44.26"	Картометрический метод	5.00	–
8022	497683.90	1319791.61	053° 19' 03.60"	039° 31' 43.87"	Картометрический метод	5.00	–
8023	497714.75	1319774.28	053° 19' 04.60"	039° 31' 42.95"	Картометрический метод	5.00	–
8024	497735.95	1319764.26	053° 19' 05.29"	039° 31' 42.43"	Картометрический метод	5.00	–
8025	497751.29	1319765.81	053° 19' 05.79"	039° 31' 42.53"	Картометрический метод	5.00	–
8026	497774.76	1319772.01	053° 19' 06.55"	039° 31' 42.88"	Картометрический метод	5.00	–
8027	497782.50	1319773.94	053° 19' 06.80"	039° 31' 42.99"	Картометрический метод	5.00	–

8028	497785.41	1319773.17	053° 19' 06.89"	039° 31' 42.95"	Картометрический метод	5.00	–
8029	497786.96	1319772.20	053° 19' 06.94"	039° 31' 42.90"	Картометрический метод	5.00	–
8030	497788.47	1319766.74	053° 19' 06.99"	039° 31' 42.60"	Картометрический метод	5.00	–
8031	497785.02	1319756.51	053° 19' 06.88"	039° 31' 42.05"	Картометрический метод	5.00	–
8032	497781.73	1319749.93	053° 19' 06.78"	039° 31' 41.69"	Картометрический метод	5.00	–
8033	497781.73	1319746.05	053° 19' 06.78"	039° 31' 41.48"	Картометрический метод	5.00	–
8034	497786.76	1319740.63	053° 19' 06.95"	039° 31' 41.19"	Картометрический метод	5.00	–
8035	497805.62	1319721.08	053° 19' 07.57"	039° 31' 40.15"	Картометрический метод	5.00	–
8036	497820.52	1319711.77	053° 19' 08.05"	039° 31' 39.66"	Картометрический метод	5.00	–
8037	497831.66	1319707.76	053° 19' 08.42"	039° 31' 39.45"	Картометрический метод	5.00	–
8038	497850.93	1319710.05	053° 19' 09.04"	039° 31' 39.59"	Картометрический метод	5.00	–
8039	497866.78	1319716.11	053° 19' 09.55"	039° 31' 39.93"	Картометрический метод	5.00	–
8040	497900.01	1319736.53	053° 19' 10.61"	039° 31' 41.06"	Картометрический метод	5.00	–
8041	497921.76	1319763.00	053° 19' 11.30"	039° 31' 42.51"	Картометрический метод	5.00	–
8042	497936.56	1319792.13	053° 19' 11.77"	039° 31' 44.09"	Картометрический метод	5.00	–
8043	497952.90	1319832.98	053° 19' 12.28"	039° 31' 46.31"	Картометрический метод	5.00	–
8044	497961.54	1319867.05	053° 19' 12.54"	039° 31' 48.16"	Картометрический метод	5.00	–
8045	497967.39	1319901.61	053° 19' 12.71"	039° 31' 50.03"	Картометрический метод	5.00	–
8046	497971.69	1319926.96	053° 19' 12.84"	039° 31' 51.40"	Картометрический метод	5.00	–
8047	497977.01	1319959.88	053° 19' 13.00"	039° 31' 53.19"	Картометрический метод	5.00	–
8048	497977.08	1319960.19	053° 19' 13.00"	039° 31' 53.20"	Картометрический метод	5.00	–
8049	497982.43	1319979.65	053° 19' 13.16"	039° 31' 54.26"	Картометрический метод	5.00	–
8050	497991.30	1320008.11	053° 19' 13.44"	039° 31' 55.80"	Картометрический метод	5.00	–
8051	497996.33	1320019.15	053° 19' 13.59"	039° 31' 56.40"	Картометрический метод	5.00	–
8052	498000.40	1320026.12	053° 19' 13.72"	039° 31' 56.78"	Картометрический метод	5.00	–
8053	498005.43	1320030.58	053° 19' 13.88"	039° 31' 57.03"	Картометрический метод	5.00	–
8054	498018.72	1320036.46	053° 19' 14.31"	039° 31' 57.36"	Картометрический метод	5.00	–
8055	498039.80	1320040.64	053° 19' 14.99"	039° 31' 57.60"	Картометрический метод	5.00	–
8056	498050.29	1320040.49	053° 19' 15.33"	039° 31' 57.60"	Картометрический метод	5.00	–
8057	498057.73	1320039.95	053° 19' 15.57"	039° 31' 57.57"	Картометрический метод	5.00	–
8058	498072.84	1320042.04	053° 19' 16.06"	039° 31' 57.70"	Картометрический метод	5.00	–
8059	498084.34	1320043.66	053° 19' 16.43"	039° 31' 57.80"	Картометрический метод	5.00	–
8060	498105.26	1320056.45	053° 19' 17.10"	039° 31' 58.50"	Картометрический метод	5.00	–
8061	498117.70	1320061.33	053° 19' 17.50"	039° 31' 58.78"	Картометрический метод	5.00	–
8062	498122.81	1320062.96	053° 19' 17.66"	039° 31' 58.87"	Картометрический метод	5.00	–
8063	498153.86	1320067.11	053° 19' 18.67"	039° 31' 59.12"	Картометрический метод	5.00	–
8064	498190.23	1320079.66	053° 19' 19.84"	039° 31' 59.83"	Картометрический метод	5.00	–
8065	498209.50	1320085.57	053° 19' 20.46"	039° 32' 00.16"	Картометрический метод	5.00	–

8066	498228.63	1320104.84	053° 19' 21.07"	039° 32' 01.22"	Картометрический метод	5.00	–
8067	498270.24	1320146.76	053° 19' 22.39"	039° 32' 03.51"	Картометрический метод	5.00	–
8068	498292.87	1320174.20	053° 19' 23.11"	039° 32' 05.01"	Картометрический метод	5.00	–
8069	498309.77	1320198.23	053° 19' 23.65"	039° 32' 06.32"	Картометрический метод	5.00	–
8070	498321.65	1320224.02	053° 19' 24.02"	039° 32' 07.73"	Картометрический метод	5.00	–
8071	498332.10	1320284.42	053° 19' 24.33"	039° 32' 11.00"	Картометрический метод	5.00	–
8072	498332.33	1320324.69	053° 19' 24.32"	039° 32' 13.17"	Картометрический метод	5.00	–
8073	498321.13	1320352.29	053° 19' 23.94"	039° 32' 14.66"	Картометрический метод	5.00	–
8074	498298.71	1320398.05	053° 19' 23.19"	039° 32' 17.11"	Картометрический метод	5.00	–
8075	498286.68	1320417.68	053° 19' 22.80"	039° 32' 18.16"	Картометрический метод	5.00	–
8076	498280.78	1320427.32	053° 19' 22.60"	039° 32' 18.68"	Картометрический метод	5.00	–
8077	498264.04	1320454.86	053° 19' 22.05"	039° 32' 20.15"	Картометрический метод	5.00	–
8078	498254.67	1320466.26	053° 19' 21.74"	039° 32' 20.76"	Картометрический метод	5.00	–
8079	498225.83	1320479.20	053° 19' 20.80"	039° 32' 21.43"	Картометрический метод	5.00	–
8080	498202.16	1320486.36	053° 19' 20.03"	039° 32' 21.80"	Картометрический метод	5.00	–
8081	498187.66	1320485.03	053° 19' 19.56"	039° 32' 21.72"	Картометрический метод	5.00	–
8082	498175.22	1320480.73	053° 19' 19.16"	039° 32' 21.48"	Картометрический метод	5.00	–
8083	498164.42	1320479.22	053° 19' 18.81"	039° 32' 21.39"	Картометрический метод	5.00	–
8084	498154.65	1320480.73	053° 19' 18.50"	039° 32' 21.46"	Картометрический метод	5.00	–
8085	498139.43	1320488.40	053° 19' 18.00"	039° 32' 21.86"	Картометрический метод	5.00	–
8086	498129.90	1320491.08	053° 19' 17.69"	039° 32' 22.00"	Картометрический метод	5.00	–
8087	498113.75	1320491.19	053° 19' 17.17"	039° 32' 21.99"	Картометрический метод	5.00	–
8088	498104.34	1320494.10	053° 19' 16.86"	039° 32' 22.14"	Картометрический метод	5.00	–
8089	498095.97	1320499.09	053° 19' 16.59"	039° 32' 22.41"	Картометрический метод	5.00	–
8090	498088.41	1320506.42	053° 19' 16.34"	039° 32' 22.79"	Картометрический метод	5.00	–
8091	498079.30	1320513.07	053° 19' 16.04"	039° 32' 23.15"	Картометрический метод	5.00	–
8092	498062.22	1320519.23	053° 19' 15.49"	039° 32' 23.47"	Картометрический метод	5.00	–
8093	498026.04	1320539.65	053° 19' 14.31"	039° 32' 24.54"	Картометрический метод	5.00	–
8094	497997.34	1320569.86	053° 19' 13.36"	039° 32' 26.15"	Картометрический метод	5.00	–
8095	497989.75	1320579.05	053° 19' 13.11"	039° 32' 26.64"	Картометрический метод	5.00	–
8096	497985.92	1320592.60	053° 19' 12.98"	039° 32' 27.37"	Картометрический метод	5.00	–
8097	497987.42	1320612.75	053° 19' 13.02"	039° 32' 28.46"	Картометрический метод	5.00	–
8098	497995.29	1320636.93	053° 19' 13.27"	039° 32' 29.77"	Картометрический метод	5.00	–
8099	498008.40	1320662.05	053° 19' 13.68"	039° 32' 31.14"	Картометрический метод	5.00	–
8100	498025.49	1320689.40	053° 19' 14.22"	039° 32' 32.63"	Картометрический метод	5.00	–
8101	498047.28	1320706.43	053° 19' 14.91"	039° 32' 33.57"	Картометрический метод	5.00	–
8102	498074.27	1320720.55	053° 19' 15.78"	039° 32' 34.35"	Картометрический метод	5.00	–
8103	498091.21	1320735.31	053° 19' 16.32"	039° 32' 35.16"	Картометрический метод	5.00	–

8104	498124.21	1320764.07	053° 19' 17.38"	039° 32' 36.74"	Картометрический метод	5.00	–
8105	498153.38	1320790.77	053° 19' 18.31"	039° 32' 38.21"	Картометрический метод	5.00	–
8106	498183.01	1320823.11	053° 19' 19.25"	039° 32' 39.98"	Картометрический метод	5.00	–
8107	498216.72	1320856.23	053° 19' 20.32"	039° 32' 41.79"	Картометрический метод	5.00	–
8108	498275.78	1320889.89	053° 19' 22.22"	039° 32' 43.66"	Картометрический метод	5.00	–
8109	498290.31	1320898.61	053° 19' 22.68"	039° 32' 44.14"	Картометрический метод	5.00	–
8110	498332.96	1320934.61	053° 19' 24.04"	039° 32' 46.12"	Картометрический метод	5.00	–
8111	498346.52	1320956.88	053° 19' 24.47"	039° 32' 47.33"	Картометрический метод	5.00	–
8112	498352.33	1320987.39	053° 19' 24.65"	039° 32' 48.99"	Картометрический метод	5.00	–
8113	498350.87	1321007.24	053° 19' 24.59"	039° 32' 50.06"	Картометрический метод	5.00	–
8114	498341.19	1321036.78	053° 19' 24.26"	039° 32' 51.65"	Картометрический метод	5.00	–
8115	498320.85	1321058.08	053° 19' 23.59"	039° 32' 52.78"	Картометрический метод	5.00	–
8116	498300.03	1321075.51	053° 19' 22.91"	039° 32' 53.70"	Картометрический метод	5.00	–
8117	498278.24	1321094.40	053° 19' 22.20"	039° 32' 54.71"	Картометрический метод	5.00	–
8118	498263.23	1321114.25	053° 19' 21.70"	039° 32' 55.77"	Картометрический метод	5.00	–
8119	498244.31	1321146.52	053° 19' 21.07"	039° 32' 57.50"	Картометрический метод	5.00	–
8120	498235.41	1321197.31	053° 19' 20.76"	039° 33' 00.23"	Картометрический метод	5.00	–
8121	498228.63	1321241.86	053° 19' 20.52"	039° 33' 02.63"	Картометрический метод	5.00	–
8122	498217.49	1321250.09	053° 19' 20.16"	039° 33' 03.07"	Картометрический метод	5.00	–
8123	498204.90	1321254.45	053° 19' 19.75"	039° 33' 03.29"	Картометрический метод	5.00	–
8124	498188.92	1321257.35	053° 19' 19.23"	039° 33' 03.44"	Картометрический метод	5.00	–
8125	498179.24	1321263.65	053° 19' 18.91"	039° 33' 03.77"	Картометрический метод	5.00	–
8126	498180.69	1321268.01	053° 19' 18.96"	039° 33' 04.01"	Картометрический метод	5.00	–
8127	498233.28	1321279.24	053° 19' 20.65"	039° 33' 04.66"	Картометрический метод	5.00	–
8128	498252.84	1321284.47	053° 19' 21.28"	039° 33' 04.95"	Картометрический метод	5.00	–
8129	498285.76	1321294.73	053° 19' 22.34"	039° 33' 05.53"	Картометрический метод	5.00	–
8130	498289.98	1321297.01	053° 19' 22.48"	039° 33' 05.66"	Картометрический метод	5.00	–
8131	498292.69	1321299.67	053° 19' 22.57"	039° 33' 05.81"	Картометрический метод	5.00	–
8132	498293.22	1321303.74	053° 19' 22.58"	039° 33' 06.03"	Картометрический метод	5.00	–
8133	498289.83	1321307.13	053° 19' 22.47"	039° 33' 06.21"	Картометрический метод	5.00	–
8134	498284.21	1321306.94	053° 19' 22.29"	039° 33' 06.19"	Картометрический метод	5.00	–
8135	498255.36	1321300.16	053° 19' 21.36"	039° 33' 05.80"	Картометрический метод	5.00	–
8136	498214.49	1321290.28	053° 19' 20.04"	039° 33' 05.24"	Картометрический метод	5.00	–
8137	498186.79	1321284.47	053° 19' 19.15"	039° 33' 04.90"	Картометрический метод	5.00	–
8138	498181.56	1321284.95	053° 19' 18.98"	039° 33' 04.92"	Картометрический метод	5.00	–
8139	498179.63	1321286.60	053° 19' 18.92"	039° 33' 05.01"	Картометрический метод	5.00	–
8140	498179.64	1321291.41	053° 19' 18.91"	039° 33' 05.27"	Картометрический метод	5.00	–
8141	498190.91	1321299.43	053° 19' 19.27"	039° 33' 05.71"	Картометрический метод	5.00	–

8142	498193.12	1321305.01	053° 19' 19.34"	039° 33' 06.01"	Картометрический метод	5.00	–
8143	498193.00	1321323.83	053° 19' 19.33"	039° 33' 07.03"	Картометрический метод	5.00	–
8144	498193.00	1321338.71	053° 19' 19.32"	039° 33' 07.83"	Картометрический метод	5.00	–
8145	498191.84	1321347.54	053° 19' 19.28"	039° 33' 08.31"	Картометрический метод	5.00	–
8146	498186.96	1321357.30	053° 19' 19.12"	039° 33' 08.83"	Картометрический метод	5.00	–
8147	498184.75	1321365.79	053° 19' 19.04"	039° 33' 09.29"	Картометрический метод	5.00	–
8148	498188.35	1321371.71	053° 19' 19.16"	039° 33' 09.61"	Картометрический метод	5.00	–
8149	498189.63	1321376.59	053° 19' 19.20"	039° 33' 09.88"	Картометрический метод	5.00	–
8150	498186.26	1321390.66	053° 19' 19.08"	039° 33' 10.64"	Картометрический метод	5.00	–
8151	498184.28	1321417.27	053° 19' 19.00"	039° 33' 12.07"	Картометрический метод	5.00	–
8152	498188.47	1321431.91	053° 19' 19.13"	039° 33' 12.87"	Картометрический метод	5.00	–
8153	498196.72	1321452.60	053° 19' 19.39"	039° 33' 13.99"	Картометрический метод	5.00	–
8154	498209.27	1321462.94	053° 19' 19.79"	039° 33' 14.56"	Картометрический метод	5.00	–
8155	498221.70	1321470.26	053° 19' 20.19"	039° 33' 14.96"	Картометрический метод	5.00	–
8156	498229.61	1321481.88	053° 19' 20.44"	039° 33' 15.60"	Картометрический метод	5.00	–
8157	498244.48	1321497.92	053° 19' 20.91"	039° 33' 16.48"	Картометрический метод	5.00	–
8158	498261.45	1321520.81	053° 19' 21.45"	039° 33' 17.73"	Картометрический метод	5.00	–
8159	498282.60	1321540.92	053° 19' 22.12"	039° 33' 18.83"	Картометрический метод	5.00	–
8160	498295.03	1321548.59	053° 19' 22.52"	039° 33' 19.25"	Картометрический метод	5.00	–
8161	498313.16	1321558.93	053° 19' 23.10"	039° 33' 19.83"	Картометрический метод	5.00	–
8162	498318.04	1321563.92	053° 19' 23.26"	039° 33' 20.10"	Картометрический метод	5.00	–
8163	498318.91	1321572.76	053° 19' 23.28"	039° 33' 20.58"	Картометрический метод	5.00	–
8164	498315.60	1321582.40	053° 19' 23.17"	039° 33' 21.10"	Картометрический метод	5.00	–
8165	498316.41	1321591.35	053° 19' 23.19"	039° 33' 21.58"	Картометрический метод	5.00	–
8166	498321.41	1321597.28	053° 19' 23.35"	039° 33' 21.91"	Картометрический метод	5.00	–
8167	498331.06	1321609.36	053° 19' 23.66"	039° 33' 22.57"	Картометрический метод	5.00	–
8168	498330.71	1321612.50	053° 19' 23.64"	039° 33' 22.74"	Картометрический метод	5.00	–
8169	498323.85	1321616.22	053° 19' 23.42"	039° 33' 22.93"	Картометрический метод	5.00	–
8170	498323.27	1321620.29	053° 19' 23.40"	039° 33' 23.15"	Картометрический метод	5.00	–
8171	498327.11	1321626.91	053° 19' 23.52"	039° 33' 23.51"	Картометрический метод	5.00	–
8172	498340.59	1321632.95	053° 19' 23.95"	039° 33' 23.85"	Картометрический метод	5.00	–
8173	498344.42	1321637.60	053° 19' 24.08"	039° 33' 24.10"	Картометрический метод	5.00	–
8174	498347.79	1321648.29	053° 19' 24.18"	039° 33' 24.68"	Картометрический метод	5.00	–
8175	498348.84	1321673.98	053° 19' 24.20"	039° 33' 26.07"	Картометрический метод	5.00	–
8176	498353.37	1321681.18	053° 19' 24.34"	039° 33' 26.46"	Картометрический метод	5.00	–
8177	498366.15	1321682.46	053° 19' 24.76"	039° 33' 26.54"	Картометрический метод	5.00	–
8178	498374.29	1321676.53	053° 19' 25.02"	039° 33' 26.23"	Картометрический метод	5.00	–
8179	498379.52	1321664.68	053° 19' 25.20"	039° 33' 25.59"	Картометрический метод	5.00	–

8180	498385.21	1321659.22	053° 19' 25.38"	039° 33' 25.30"	Картометрический метод	5.00	–
8181	498394.62	1321660.67	053° 19' 25.69"	039° 33' 25.39"	Картометрический метод	5.00	–
8182	498413.22	1321669.10	053° 19' 26.28"	039° 33' 25.86"	Картометрический метод	5.00	–
8183	498432.39	1321676.76	053° 19' 26.90"	039° 33' 26.29"	Картометрический метод	5.00	–
8184	498453.19	1321686.70	053° 19' 27.57"	039° 33' 26.84"	Картометрический метод	5.00	–
8185	498486.31	1321690.77	053° 19' 28.64"	039° 33' 27.09"	Картометрический метод	5.00	–
8186	498528.73	1321686.70	053° 19' 30.01"	039° 33' 26.90"	Картометрический метод	5.00	–
8187	498584.22	1321673.63	053° 19' 31.81"	039° 33' 26.24"	Картометрический метод	5.00	–
8188	498624.31	1321662.59	053° 19' 33.12"	039° 33' 25.68"	Картометрический метод	5.00	–
8189	498667.89	1321649.51	053° 19' 34.53"	039° 33' 25.01"	Картометрический метод	5.00	–
8190	498689.39	1321646.90	053° 19' 35.23"	039° 33' 24.88"	Картометрический метод	5.00	–
8191	498718.15	1321650.97	053° 19' 36.16"	039° 33' 25.13"	Картометрический метод	5.00	–
8192	498756.50	1321663.46	053° 19' 37.39"	039° 33' 25.83"	Картометрический метод	5.00	–
8193	498824.78	1321706.75	053° 19' 39.58"	039° 33' 28.23"	Картометрический метод	5.00	–
8194	498879.39	1321750.33	053° 19' 41.32"	039° 33' 30.63"	Картометрический метод	5.00	–
8195	498943.60	1321802.62	053° 19' 43.37"	039° 33' 33.50"	Картометрический метод	5.00	–
8196	498975.85	1321832.83	053° 19' 44.40"	039° 33' 35.16"	Картометрический метод	5.00	–
8197	499003.74	1321873.22	053° 19' 45.28"	039° 33' 37.37"	Картометрический метод	5.00	–
8198	499026.69	1321919.99	053° 19' 46.00"	039° 33' 39.91"	Картометрический метод	5.00	–
8199	499040.64	1321942.07	053° 19' 46.44"	039° 33' 41.12"	Картометрический метод	5.00	–
8200	499047.32	1321967.06	053° 19' 46.65"	039° 33' 42.47"	Картометрический метод	5.00	–
8201	499065.62	1321989.43	053° 19' 47.23"	039° 33' 43.70"	Картометрический метод	5.00	–
8202	499098.74	1322016.16	053° 19' 48.29"	039° 33' 45.17"	Картометрический метод	5.00	–
8203	499129.83	1322048.70	053° 19' 49.28"	039° 33' 46.95"	Картометрический метод	5.00	–
8204	499154.52	1322072.23	053° 19' 50.06"	039° 33' 48.24"	Картометрический метод	5.00	–
8205	499190.26	1322094.89	053° 19' 51.21"	039° 33' 49.49"	Картометрический метод	5.00	–
8206	499210.30	1322114.35	053° 19' 51.85"	039° 33' 50.56"	Картометрический метод	5.00	–
8207	499263.18	1322176.24	053° 19' 53.53"	039° 33' 53.95"	Картометрический метод	5.00	–
8208	499291.94	1322218.94	053° 19' 54.44"	039° 33' 56.28"	Картометрический метод	5.00	–
8209	499307.05	1322233.18	053° 19' 54.92"	039° 33' 57.06"	Картометрический метод	5.00	–
8210	499330.19	1322240.93	053° 19' 55.66"	039° 33' 57.50"	Картометрический метод	5.00	–
8211	499366.61	1322254.48	053° 19' 56.83"	039° 33' 58.26"	Картометрический метод	5.00	–
8212	499396.82	1322264.75	053° 19' 57.81"	039° 33' 58.84"	Картометрический метод	5.00	–
8213	499481.46	1322204.32	053° 20' 00.57"	039° 33' 55.64"	Картометрический метод	5.00	–
8214	499509.30	1322183.65	053° 20' 01.48"	039° 33' 54.55"	Картометрический метод	5.00	–
8215	499515.15	1322175.19	053° 20' 01.68"	039° 33' 54.10"	Картометрический метод	5.00	–
8216	499518.54	1322168.80	053° 20' 01.79"	039° 33' 53.76"	Картометрический метод	5.00	–
8217	499522.13	1322159.40	053° 20' 01.91"	039° 33' 53.25"	Картометрический метод	5.00	–

8218	499524.69	1322153.71	053° 20' 01.99"	039° 33' 52.95"	Картометрический метод	5.00	–
8219	499533.03	1322164.61	053° 20' 02.26"	039° 33' 53.54"	Картометрический метод	5.00	–
8220	499541.54	1322177.18	053° 20' 02.53"	039° 33' 54.23"	Картометрический метод	5.00	–
8221	499548.38	1322186.60	053° 20' 02.75"	039° 33' 54.74"	Картометрический метод	5.00	–
8222	499557.34	1322204.22	053° 20' 03.03"	039° 33' 55.70"	Картометрический метод	5.00	–
8223	499554.29	1322206.11	053° 20' 02.93"	039° 33' 55.80"	Картометрический метод	5.00	–
8224	499567.07	1322227.85	053° 20' 03.33"	039° 33' 56.99"	Картометрический метод	5.00	–
8225	499575.32	1322245.91	053° 20' 03.59"	039° 33' 57.97"	Картометрический метод	5.00	–
8226	499548.55	1322247.14	053° 20' 02.72"	039° 33' 58.01"	Картометрический метод	5.00	–
8227	499540.92	1322242.25	053° 20' 02.48"	039° 33' 57.74"	Картометрический метод	5.00	–
8228	499529.19	1322242.01	053° 20' 02.10"	039° 33' 57.72"	Картометрический метод	5.00	–
8229	499513.47	1322242.35	053° 20' 01.59"	039° 33' 57.73"	Картометрический метод	5.00	–
8230	499506.74	1322243.74	053° 20' 01.37"	039° 33' 57.80"	Картометрический метод	5.00	–
8231	499503.54	1322246.06	053° 20' 01.27"	039° 33' 57.92"	Картометрический метод	5.00	–
8232	499502.96	1322248.19	053° 20' 01.25"	039° 33' 58.03"	Картометрический метод	5.00	–
8233	499503.35	1322251.00	053° 20' 01.26"	039° 33' 58.18"	Картометрический метод	5.00	–
8234	499504.61	1322253.18	053° 20' 01.30"	039° 33' 58.30"	Картометрический метод	5.00	–
8235	499507.61	1322254.87	053° 20' 01.39"	039° 33' 58.40"	Картометрический метод	5.00	–
8236	499514.15	1322256.33	053° 20' 01.60"	039° 33' 58.48"	Картометрический метод	5.00	–
8237	499523.98	1322256.81	053° 20' 01.92"	039° 33' 58.52"	Картометрический метод	5.00	–
8238	499557.29	1322256.91	053° 20' 03.00"	039° 33' 58.55"	Картометрический метод	5.00	–
8239	499589.23	1322257.07	053° 20' 04.03"	039° 33' 58.58"	Картометрический метод	5.00	–
8240	499619.95	1322256.11	053° 20' 05.03"	039° 33' 58.56"	Картометрический метод	5.00	–
8241	499653.42	1322256.54	053° 20' 06.11"	039° 33' 58.61"	Картометрический метод	5.00	–
8242	499679.56	1322261.19	053° 20' 06.95"	039° 33' 58.88"	Картометрический метод	5.00	–
8243	499709.31	1322267.35	053° 20' 07.91"	039° 33' 59.24"	Картометрический метод	5.00	–
8244	499727.01	1322274.06	053° 20' 08.48"	039° 33' 59.61"	Картометрический метод	5.00	–
8245	499752.79	1322294.16	053° 20' 09.30"	039° 34' 00.72"	Картометрический метод	5.00	–
8246	499761.16	1322305.33	053° 20' 09.57"	039° 34' 01.33"	Картометрический метод	5.00	–
8247	499769.63	1322316.85	053° 20' 09.84"	039° 34' 01.96"	Картометрический метод	5.00	–
8248	499776.71	1322324.87	053° 20' 10.06"	039° 34' 02.40"	Картометрический метод	5.00	–
8249	499780.55	1322326.50	053° 20' 10.19"	039° 34' 02.49"	Картометрический метод	5.00	–
8250	499789.85	1322327.08	053° 20' 10.49"	039° 34' 02.53"	Картометрический метод	5.00	–
8251	499795.66	1322325.92	053° 20' 10.67"	039° 34' 02.47"	Картометрический метод	5.00	–
8252	499806.23	1322319.64	053° 20' 11.02"	039° 34' 02.14"	Картометрический метод	5.00	–
8253	499820.18	1322315.69	053° 20' 11.47"	039° 34' 01.94"	Картометрический метод	5.00	–
8254	499828.36	1322316.53	053° 20' 11.74"	039° 34' 01.99"	Картометрический метод	5.00	–
8255	499845.40	1322324.99	053° 20' 12.28"	039° 34' 02.46"	Картометрический метод	5.00	–

8256	499857.18	1322335.12	053° 20' 12.66"	039° 34' 03.02"	Картометрический метод	5.00	–
8257	499868.81	1322360.99	053° 20' 13.02"	039° 34' 04.43"	Картометрический метод	5.00	–
8258	499874.77	1322387.78	053° 20' 13.20"	039° 34' 05.88"	Картометрический метод	5.00	–
8259	499876.57	1322407.16	053° 20' 13.25"	039° 34' 06.93"	Картометрический метод	5.00	–
8260	499875.42	1322411.35	053° 20' 13.21"	039° 34' 07.15"	Картометрический метод	5.00	–
8261	499868.90	1322413.49	053° 20' 13.00"	039° 34' 07.26"	Картометрический метод	5.00	–
8262	499866.60	1322416.95	053° 20' 12.92"	039° 34' 07.45"	Картометрический метод	5.00	–
8263	499863.76	1322432.88	053° 20' 12.82"	039° 34' 08.31"	Картометрический метод	5.00	–
8264	499861.03	1322444.58	053° 20' 12.73"	039° 34' 08.94"	Картометрический метод	5.00	–
8265	499857.89	1322452.18	053° 20' 12.62"	039° 34' 09.35"	Картометрический метод	5.00	–
8266	499856.42	1322453.57	053° 20' 12.58"	039° 34' 09.42"	Картометрический метод	5.00	–
8267	499850.32	1322464.62	053° 20' 12.37"	039° 34' 10.01"	Картометрический метод	5.00	–
8268	499848.22	1322472.04	053° 20' 12.30"	039° 34' 10.41"	Картометрический метод	5.00	–
8269	499848.77	1322479.06	053° 20' 12.32"	039° 34' 10.79"	Картометрический метод	5.00	–
8270	499848.56	1322482.79	053° 20' 12.31"	039° 34' 10.99"	Картометрический метод	5.00	–
8271	499846.53	1322491.87	053° 20' 12.24"	039° 34' 11.48"	Картометрический метод	5.00	–
8272	499844.39	1322500.56	053° 20' 12.16"	039° 34' 11.95"	Картометрический метод	5.00	–
8273	499846.01	1322507.54	053° 20' 12.21"	039° 34' 12.33"	Картометрический метод	5.00	–
8274	499847.06	1322521.95	053° 20' 12.24"	039° 34' 13.11"	Картометрический метод	5.00	–
8275	499849.07	1322530.52	053° 20' 12.30"	039° 34' 13.57"	Картометрический метод	5.00	–
8276	499854.03	1322535.11	053° 20' 12.46"	039° 34' 13.82"	Картометрический метод	5.00	–
8277	499858.12	1322542.53	053° 20' 12.59"	039° 34' 14.23"	Картометрический метод	5.00	–
8278	499861.82	1322551.95	053° 20' 12.70"	039° 34' 14.74"	Картометрический метод	5.00	–
8279	499867.21	1322558.73	053° 20' 12.87"	039° 34' 15.11"	Картометрический метод	5.00	–
8280	499875.71	1322561.33	053° 20' 13.15"	039° 34' 15.26"	Картометрический метод	5.00	–
8281	499884.27	1322570.44	053° 20' 13.42"	039° 34' 15.76"	Картометрический метод	5.00	–
8282	499895.29	1322581.23	053° 20' 13.77"	039° 34' 16.35"	Картометрический метод	5.00	–
8283	499903.77	1322596.08	053° 20' 14.04"	039° 34' 17.16"	Картометрический метод	5.00	–
8284	499906.74	1322604.55	053° 20' 14.13"	039° 34' 17.62"	Картометрический метод	5.00	–
8285	499906.20	1322613.72	053° 20' 14.11"	039° 34' 18.11"	Картометрический метод	5.00	–
8286	499904.97	1322619.69	053° 20' 14.06"	039° 34' 18.44"	Картометрический метод	5.00	–
8287	499898.72	1322629.20	053° 20' 13.86"	039° 34' 18.94"	Картометрический метод	5.00	–
8288	499898.59	1322630.65	053° 20' 13.85"	039° 34' 19.02"	Картометрический метод	5.00	–
8289	499896.47	1322632.48	053° 20' 13.78"	039° 34' 19.12"	Картометрический метод	5.00	–
8290	499888.80	1322641.72	053° 20' 13.53"	039° 34' 19.61"	Картометрический метод	5.00	–
8291	499880.11	1322651.65	053° 20' 13.25"	039° 34' 20.14"	Картометрический метод	5.00	–
8292	499862.15	1322672.01	053° 20' 12.65"	039° 34' 21.23"	Картометрический метод	5.00	–
8293	499843.89	1322682.56	053° 20' 12.06"	039° 34' 21.78"	Картометрический метод	5.00	–

8294	499819.15	1322694.06	053° 20' 11.25"	039° 34' 22.38"	Картометрический метод	5.00	–
8295	499768.57	1322720.28	053° 20' 09.60"	039° 34' 23.76"	Картометрический метод	5.00	–
8296	499746.31	1322729.64	053° 20' 08.88"	039° 34' 24.25"	Картометрический метод	5.00	–
8297	499729.34	1322731.29	053° 20' 08.33"	039° 34' 24.32"	Картометрический метод	5.00	–
8298	499714.25	1322726.56	053° 20' 07.84"	039° 34' 24.05"	Картометрический метод	5.00	–
8299	499689.70	1322708.14	053° 20' 07.06"	039° 34' 23.04"	Картометрический метод	5.00	–
8300	499670.61	1322700.46	053° 20' 06.45"	039° 34' 22.61"	Картометрический метод	5.00	–
8301	499637.26	1322687.79	053° 20' 05.37"	039° 34' 21.89"	Картометрический метод	5.00	–
8302	499615.07	1322680.94	053° 20' 04.66"	039° 34' 21.51"	Картометрический метод	5.00	–
8303	499608.21	1322675.59	053° 20' 04.44"	039° 34' 21.21"	Картометрический метод	5.00	–
8304	499596.31	1322662.71	053° 20' 04.06"	039° 34' 20.51"	Картометрический метод	5.00	–
8305	499559.21	1322634.45	053° 20' 02.88"	039° 34' 18.95"	Картометрический метод	5.00	–
8306	499537.90	1322622.95	053° 20' 02.19"	039° 34' 18.31"	Картометрический метод	5.00	–
8307	499526.40	1322620.97	053° 20' 01.82"	039° 34' 18.19"	Картометрический метод	5.00	–
8308	499514.20	1322624.46	053° 20' 01.42"	039° 34' 18.37"	Картометрический метод	5.00	–
8309	499507.92	1322633.99	053° 20' 01.22"	039° 34' 18.88"	Картометрический метод	5.00	–
8310	499505.65	1322643.14	053° 20' 01.14"	039° 34' 19.37"	Картометрический метод	5.00	–
8311	499495.42	1322672.31	053° 20' 00.79"	039° 34' 20.94"	Картометрический метод	5.00	–
8312	499487.85	1322691.27	053° 20' 00.54"	039° 34' 21.96"	Картометрический метод	5.00	–
8313	499482.30	1322695.71	053° 20' 00.36"	039° 34' 22.19"	Картометрический метод	5.00	–
8314	499460.73	1322712.96	053° 19' 59.65"	039° 34' 23.11"	Картометрический метод	5.00	–
8315	499440.28	1322721.36	053° 19' 58.99"	039° 34' 23.55"	Картометрический метод	5.00	–
8316	499385.96	1322733.12	053° 19' 57.22"	039° 34' 24.14"	Картометрический метод	5.00	–
8317	499372.50	1322739.14	053° 19' 56.79"	039° 34' 24.45"	Картометрический метод	5.00	–
8318	499356.92	1322756.96	053° 19' 56.27"	039° 34' 25.40"	Картометрический метод	5.00	–
8319	499343.97	1322802.77	053° 19' 55.83"	039° 34' 27.86"	Картометрический метод	5.00	–
8320	499339.56	1322854.62	053° 19' 55.66"	039° 34' 30.66"	Картометрический метод	5.00	–
8321	499332.60	1322903.32	053° 19' 55.41"	039° 34' 33.29"	Картометрический метод	5.00	–
8322	499321.15	1322941.54	053° 19' 55.02"	039° 34' 35.34"	Картометрический метод	5.00	–
8323	499297.24	1322996.05	053° 19' 54.22"	039° 34' 38.27"	Картометрический метод	5.00	–
8324	499290.03	1323033.15	053° 19' 53.97"	039° 34' 40.27"	Картометрический метод	5.00	–
8325	499287.48	1323085.17	053° 19' 53.86"	039° 34' 43.08"	Картометрический метод	5.00	–
8326	499291.63	1323134.53	053° 19' 53.97"	039° 34' 45.75"	Картометрический метод	5.00	–
8327	499300.98	1323171.49	053° 19' 54.26"	039° 34' 47.75"	Картометрический метод	5.00	–
8328	499320.02	1323204.43	053° 19' 54.86"	039° 34' 49.55"	Картометрический метод	5.00	–
8329	499371.27	1323265.32	053° 19' 56.48"	039° 34' 52.88"	Картометрический метод	5.00	–
8330	499421.05	1323314.97	053° 19' 58.07"	039° 34' 55.60"	Картометрический метод	5.00	–
8331	499440.48	1323334.35	053° 19' 58.69"	039° 34' 56.67"	Картометрический метод	5.00	–

8332	499472.09	1323357.15	053° 19' 59.70"	039° 34' 57.92"	Картометрический метод	5.00	–
8333	499486.19	1323361.75	053° 20' 00.15"	039° 34' 58.18"	Картометрический метод	5.00	–
8334	499503.12	1323367.26	053° 20' 00.70"	039° 34' 58.50"	Картометрический метод	5.00	–
8335	499544.23	1323399.82	053° 20' 02.01"	039° 35' 00.29"	Картометрический метод	5.00	–
8336	499555.78	1323422.17	053° 20' 02.37"	039° 35' 01.51"	Картометрический метод	5.00	–
8337	499560.48	1323444.64	053° 20' 02.51"	039° 35' 02.72"	Картометрический метод	5.00	–
8338	499557.45	1323476.38	053° 20' 02.40"	039° 35' 04.44"	Картометрический метод	5.00	–
8339	499544.15	1323510.85	053° 20' 01.95"	039° 35' 06.29"	Картометрический метод	5.00	–
8340	499519.03	1323547.97	053° 20' 01.12"	039° 35' 08.27"	Картометрический метод	5.00	–
8341	499499.78	1323570.54	053° 20' 00.49"	039° 35' 09.48"	Картометрический метод	5.00	–
8342	499492.76	1323591.72	053° 20' 00.25"	039° 35' 10.61"	Картометрический метод	5.00	–
8343	499493.10	1323608.45	053° 20' 00.25"	039° 35' 11.52"	Картометрический метод	5.00	–
8344	499508.26	1323630.79	053° 20' 00.73"	039° 35' 12.74"	Картометрический метод	5.00	–
8345	499540.82	1323648.29	053° 20' 01.78"	039° 35' 13.71"	Картометрический метод	5.00	–
8346	499589.56	1323658.24	053° 20' 03.35"	039° 35' 14.29"	Картометрический метод	5.00	–
8347	499634.28	1323664.83	053° 20' 04.79"	039° 35' 14.68"	Картометрический метод	5.00	–
8348	499663.50	1323665.36	053° 20' 05.74"	039° 35' 14.73"	Картометрический метод	5.00	–
8349	499688.98	1323659.69	053° 20' 06.56"	039° 35' 14.45"	Картометрический метод	5.00	–
8350	499732.21	1323643.19	053° 20' 07.97"	039° 35' 13.59"	Картометрический метод	5.00	–
8351	499766.87	1323634.82	053° 20' 09.09"	039° 35' 13.17"	Картометрический метод	5.00	–
8352	499770.60	1323634.32	053° 20' 09.22"	039° 35' 13.15"	Картометрический метод	5.00	–
8353	499794.27	1323641.61	053° 20' 09.98"	039° 35' 13.56"	Картометрический метод	5.00	–
8354	499819.48	1323659.57	053° 20' 10.78"	039° 35' 14.55"	Картометрический метод	5.00	–
8355	499864.20	1323721.38	053° 20' 12.20"	039° 35' 17.93"	Картометрический метод	5.00	–
8356	499881.45	1323742.53	053° 20' 12.75"	039° 35' 19.09"	Картометрический метод	5.00	–
8357	499894.13	1323752.47	053° 20' 13.15"	039° 35' 19.63"	Картометрический метод	5.00	–
8358	499920.17	1323758.28	053° 20' 13.99"	039° 35' 19.97"	Картометрический метод	5.00	–
8359	499939.15	1323756.02	053° 20' 14.61"	039° 35' 19.86"	Картометрический метод	5.00	–
8360	499948.36	1323753.56	053° 20' 14.90"	039° 35' 19.74"	Картометрический метод	5.00	–
8361	499951.49	1323748.10	053° 20' 15.01"	039° 35' 19.45"	Картометрический метод	5.00	–
8362	499954.13	1323738.97	053° 20' 15.10"	039° 35' 18.95"	Картометрический метод	5.00	–
8363	499976.44	1323706.54	053° 20' 15.84"	039° 35' 17.22"	Картометрический метод	5.00	–
8364	499980.80	1323682.83	053° 20' 15.99"	039° 35' 15.94"	Картометрический метод	5.00	–
8365	499988.15	1323624.20	053° 20' 16.26"	039° 35' 12.78"	Картометрический метод	5.00	–
8366	499999.11	1323596.31	053° 20' 16.62"	039° 35' 11.28"	Картометрический метод	5.00	–
8367	500013.32	1323576.45	053° 20' 17.09"	039° 35' 10.22"	Картометрический метод	5.00	–
8368	500021.15	1323570.84	053° 20' 17.35"	039° 35' 09.93"	Картометрический метод	5.00	–
8369	500039.68	1323564.94	053° 20' 17.95"	039° 35' 09.62"	Картометрический метод	5.00	–

8370	500065.51	1323566.12	053° 20' 18.79"	039° 35' 09.71"	Картометрический метод	5.00	–
8371	500088.43	1323577.20	053° 20' 19.52"	039° 35' 10.33"	Картометрический метод	5.00	–
8372	500114.59	1323596.26	053° 20' 20.36"	039° 35' 11.38"	Картометрический метод	5.00	–
8373	500131.52	1323621.02	053° 20' 20.89"	039° 35' 12.73"	Картометрический метод	5.00	–
8374	500137.63	1323676.01	053° 20' 21.07"	039° 35' 15.71"	Картометрический метод	5.00	–
8375	500150.19	1323746.79	053° 20' 21.44"	039° 35' 19.54"	Картометрический метод	5.00	–
8376	500153.07	1323779.30	053° 20' 21.51"	039° 35' 21.30"	Картометрический метод	5.00	–
8377	500162.21	1323823.12	053° 20' 21.79"	039° 35' 23.68"	Картометрический метод	5.00	–
8378	500164.38	1323858.62	053° 20' 21.84"	039° 35' 25.60"	Картометрический метод	5.00	–
8379	500162.58	1323890.60	053° 20' 21.76"	039° 35' 27.32"	Картометрический метод	5.00	–
8380	500149.74	1323931.97	053° 20' 21.33"	039° 35' 29.55"	Картометрический метод	5.00	–
8381	500151.88	1323964.37	053° 20' 21.38"	039° 35' 31.30"	Картометрический метод	5.00	–
8382	500162.23	1323994.26	053° 20' 21.70"	039° 35' 32.92"	Картометрический метод	5.00	–
8383	500162.69	1324003.76	053° 20' 21.71"	039° 35' 33.44"	Картометрический метод	5.00	–
8384	500157.73	1324011.24	053° 20' 21.55"	039° 35' 33.84"	Картометрический метод	5.00	–
8385	500131.41	1324019.34	053° 20' 20.69"	039° 35' 34.25"	Картометрический метод	5.00	–
8386	500099.92	1324019.90	053° 20' 19.67"	039° 35' 34.26"	Картометрический метод	5.00	–
8387	500064.45	1324006.99	053° 20' 18.53"	039° 35' 33.53"	Картометрический метод	5.00	–
8388	500029.95	1323987.55	053° 20' 17.43"	039° 35' 32.45"	Картометрический метод	5.00	–
8389	499998.89	1323989.66	053° 20' 16.42"	039° 35' 32.54"	Картометрический метод	5.00	–
8390	499922.44	1324016.95	053° 20' 13.93"	039° 35' 33.95"	Картометрический метод	5.00	–
8391	499881.63	1324043.02	053° 20' 12.60"	039° 35' 35.32"	Картометрический метод	5.00	–
8392	499857.53	1324063.14	053° 20' 11.81"	039° 35' 36.39"	Картометрический метод	5.00	–
8393	499839.98	1324090.79	053° 20' 11.23"	039° 35' 37.87"	Картометрический метод	5.00	–
8394	499823.73	1324133.93	053° 20' 10.68"	039° 35' 40.19"	Картометрический метод	5.00	–
8395	499805.37	1324183.79	053° 20' 10.06"	039° 35' 42.87"	Картометрический метод	5.00	–
8396	499799.26	1324194.34	053° 20' 09.86"	039° 35' 43.43"	Картометрический метод	5.00	–
8397	499781.97	1324215.52	053° 20' 09.29"	039° 35' 44.56"	Картометрический метод	5.00	–
8398	499746.79	1324252.59	053° 20' 08.14"	039° 35' 46.53"	Картометрический метод	5.00	–
8399	499714.69	1324289.97	053° 20' 07.08"	039° 35' 48.53"	Картометрический метод	5.00	–
8400	499705.77	1324312.74	053° 20' 06.78"	039° 35' 49.75"	Картометрический метод	5.00	–
8401	499704.96	1324344.48	053° 20' 06.74"	039° 35' 51.46"	Картометрический метод	5.00	–
8402	499705.80	1324383.07	053° 20' 06.74"	039° 35' 53.55"	Картометрический метод	5.00	–
8403	499712.50	1324433.27	053° 20' 06.94"	039° 35' 56.27"	Картометрический метод	5.00	–
8404	499710.30	1324478.83	053° 20' 06.84"	039° 35' 58.73"	Картометрический метод	5.00	–
8405	499712.74	1324500.37	053° 20' 06.91"	039° 35' 59.89"	Картометрический метод	5.00	–
8406	499729.36	1324545.81	053° 20' 07.42"	039° 36' 02.36"	Картометрический метод	5.00	–
8407	499752.17	1324588.38	053° 20' 08.14"	039° 36' 04.68"	Картометрический метод	5.00	–

8408	499766.75	1324605.35	053° 20' 08.60"	039° 36' 05.61"	Картометрический метод	5.00	–
8409	499784.30	1324617.31	053° 20' 09.16"	039° 36' 06.27"	Картометрический метод	5.00	–
8410	499799.20	1324633.62	053° 20' 09.64"	039° 36' 07.16"	Картометрический метод	5.00	–
8411	499834.61	1324669.72	053° 20' 10.76"	039° 36' 09.15"	Картометрический метод	5.00	–
8412	499845.27	1324674.98	053° 20' 11.11"	039° 36' 09.44"	Картометрический метод	5.00	–
8413	499852.13	1324675.68	053° 20' 11.33"	039° 36' 09.48"	Картометрический метод	5.00	–
8414	499864.80	1324683.59	053° 20' 11.73"	039° 36' 09.92"	Картометрический метод	5.00	–
8415	499877.82	1324691.26	053° 20' 12.15"	039° 36' 10.35"	Картометрический метод	5.00	–
8416	499890.25	1324696.83	053° 20' 12.55"	039° 36' 10.66"	Картометрический метод	5.00	–
8417	499900.71	1324704.39	053° 20' 12.89"	039° 36' 11.07"	Картометрический метод	5.00	–
8418	499915.70	1324716.24	053° 20' 13.36"	039° 36' 11.73"	Картометрический метод	5.00	–
8419	499936.77	1324729.46	053° 20' 14.04"	039° 36' 12.46"	Картометрический метод	5.00	–
8420	499944.54	1324736.21	053° 20' 14.29"	039° 36' 12.83"	Картометрический метод	5.00	–
8421	499949.62	1324740.64	053° 20' 14.45"	039° 36' 13.08"	Картометрический метод	5.00	–
8422	499954.40	1324749.88	053° 20' 14.60"	039° 36' 13.58"	Картометрический метод	5.00	–
8423	499952.68	1324763.33	053° 20' 14.54"	039° 36' 14.30"	Картометрический метод	5.00	–
8424	499958.15	1324794.51	053° 20' 14.70"	039° 36' 15.99"	Картометрический метод	5.00	–
8425	499958.68	1324804.45	053° 20' 14.71"	039° 36' 16.53"	Картометрический метод	5.00	–
8426	499953.50	1324812.09	053° 20' 14.54"	039° 36' 16.94"	Картометрический метод	5.00	–
8427	499943.44	1324824.93	053° 20' 14.21"	039° 36' 17.62"	Картометрический метод	5.00	–
8428	499912.67	1324832.42	053° 20' 13.21"	039° 36' 18.00"	Картометрический метод	5.00	–
8429	499855.47	1324863.31	053° 20' 11.34"	039° 36' 19.62"	Картометрический метод	5.00	–
8430	499834.98	1324880.82	053° 20' 10.67"	039° 36' 20.55"	Картометрический метод	5.00	–
8431	499805.62	1324912.86	053° 20' 09.70"	039° 36' 22.26"	Картометрический метод	5.00	–
8432	499735.91	1324997.79	053° 20' 07.41"	039° 36' 26.79"	Картометрический метод	5.00	–
8433	499712.87	1325025.09	053° 20' 06.65"	039° 36' 28.24"	Картометрический метод	5.00	–
8434	499686.84	1325047.09	053° 20' 05.79"	039° 36' 29.41"	Картометрический метод	5.00	–
8435	499675.03	1325060.32	053° 20' 05.41"	039° 36' 30.11"	Картометрический метод	5.00	–
8436	499665.97	1325073.78	053° 20' 05.11"	039° 36' 30.83"	Картометрический метод	5.00	–
8437	499666.90	1325084.58	053° 20' 05.13"	039° 36' 31.42"	Картометрический метод	5.00	–
8438	499671.92	1325099.25	053° 20' 05.29"	039° 36' 32.22"	Картометрический метод	5.00	–
8439	499673.96	1325126.13	053° 20' 05.34"	039° 36' 33.67"	Картометрический метод	5.00	–
8440	499676.65	1325138.51	053° 20' 05.42"	039° 36' 34.34"	Картометрический метод	5.00	–
8441	499684.21	1325149.79	053° 20' 05.66"	039° 36' 34.96"	Картометрический метод	5.00	–
8442	499692.69	1325160.98	053° 20' 05.93"	039° 36' 35.57"	Картометрический метод	5.00	–
8443	499702.69	1325181.55	053° 20' 06.24"	039° 36' 36.69"	Картометрический метод	5.00	–
8444	499709.20	1325198.63	053° 20' 06.44"	039° 36' 37.62"	Картометрический метод	5.00	–
8445	499716.06	1325213.92	053° 20' 06.65"	039° 36' 38.45"	Картометрический метод	5.00	–

8446	499723.52	1325225.35	053° 20' 06.89"	039° 36' 39.07"	Картометрический метод	5.00	–
8447	499741.62	1325244.76	053° 20' 07.46"	039° 36' 40.14"	Картометрический метод	5.00	–
8448	499752.89	1325257.32	053° 20' 07.82"	039° 36' 40.82"	Картометрический метод	5.00	–
8449	499762.77	1325264.06	053° 20' 08.14"	039° 36' 41.20"	Картометрический метод	5.00	–
8450	499780.32	1325272.54	053° 20' 08.70"	039° 36' 41.67"	Картометрический метод	5.00	–
8451	499791.17	1325277.44	053° 20' 09.05"	039° 36' 41.95"	Картометрический метод	5.00	–
8452	499820.18	1325301.18	053° 20' 09.98"	039° 36' 43.25"	Картометрический метод	5.00	–
8453	499867.03	1325340.95	053° 20' 11.47"	039° 36' 45.44"	Картометрический метод	5.00	–
8454	499913.08	1325383.88	053° 20' 12.94"	039° 36' 47.80"	Картометрический метод	5.00	–
8455	499930.90	1325400.75	053° 20' 13.51"	039° 36' 48.73"	Картометрический метод	5.00	–
8456	499960.76	1325426.08	053° 20' 14.46"	039° 36' 50.12"	Картометрический метод	5.00	–
8457	499985.59	1325436.79	053° 20' 15.26"	039° 36' 50.72"	Картометрический метод	5.00	–
8458	500014.76	1325447.25	053° 20' 16.20"	039° 36' 51.31"	Картометрический метод	5.00	–
8459	500057.64	1325458.42	053° 20' 17.58"	039° 36' 51.95"	Картометрический метод	5.00	–
8460	500091.25	1325466.05	053° 20' 18.66"	039° 36' 52.39"	Картометрический метод	5.00	–
8461	500113.13	1325467.71	053° 20' 19.37"	039° 36' 52.50"	Картометрический метод	5.00	–
8462	500132.39	1325459.24	053° 20' 19.99"	039° 36' 52.06"	Картометрический метод	5.00	–
8463	500156.83	1325448.83	053° 20' 20.79"	039° 36' 51.52"	Картометрический метод	5.00	–
8464	500170.67	1325448.09	053° 20' 21.24"	039° 36' 51.49"	Картометрический метод	5.00	–
8465	500182.57	1325451.55	053° 20' 21.62"	039° 36' 51.69"	Картометрический метод	5.00	–
8466	500195.44	1325464.92	053° 20' 22.03"	039° 36' 52.42"	Картометрический метод	5.00	–
8467	500199.67	1325476.26	053° 20' 22.16"	039° 36' 53.04"	Картометрический метод	5.00	–
8468	500200.92	1325487.51	053° 20' 22.19"	039° 36' 53.65"	Картометрический метод	5.00	–
8469	500203.79	1325512.40	053° 20' 22.27"	039° 36' 54.99"	Картометрический метод	5.00	–
8470	500205.76	1325524.71	053° 20' 22.33"	039° 36' 55.66"	Картометрический метод	5.00	–
8471	500208.90	1325552.61	053° 20' 22.42"	039° 36' 57.17"	Картометрический метод	5.00	–
8472	500213.69	1325572.89	053° 20' 22.56"	039° 36' 58.27"	Картометрический метод	5.00	–
8473	500221.63	1325589.41	053° 20' 22.81"	039° 36' 59.17"	Картометрический метод	5.00	–
8474	500236.38	1325613.12	053° 20' 23.28"	039° 37' 00.46"	Картометрический метод	5.00	–
8475	500263.79	1325639.68	053° 20' 24.15"	039° 37' 01.92"	Картометрический метод	5.00	–
8476	500280.86	1325663.44	053° 20' 24.69"	039° 37' 03.22"	Картометрический метод	5.00	–
8477	500288.03	1325684.93	053° 20' 24.91"	039° 37' 04.39"	Картометрический метод	5.00	–
8478	500287.69	1325707.59	053° 20' 24.89"	039° 37' 05.61"	Картометрический метод	5.00	–
8479	500285.96	1325744.07	053° 20' 24.81"	039° 37' 07.58"	Картометрический метод	5.00	–
8480	500283.98	1325773.54	053° 20' 24.73"	039° 37' 09.17"	Картометрический метод	5.00	–
8481	500286.72	1325789.63	053° 20' 24.81"	039° 37' 10.04"	Картометрический метод	5.00	–
8482	500303.19	1325809.66	053° 20' 25.34"	039° 37' 11.14"	Картометрический метод	5.00	–
8483	500315.93	1325822.21	053° 20' 25.74"	039° 37' 11.83"	Картометрический метод	5.00	–

8484	500325.23	1325828.49	053° 20' 26.04"	039° 37' 12.18"	Картометрический метод	5.00	–
8485	500338.94	1325835.46	053° 20' 26.48"	039° 37' 12.57"	Картометрический метод	5.00	–
8486	500355.89	1325843.42	053° 20' 27.02"	039° 37' 13.01"	Картометрический метод	5.00	–
8487	500377.17	1325853.36	053° 20' 27.71"	039° 37' 13.57"	Картометрический метод	5.00	–
8488	500383.10	1325856.96	053° 20' 27.90"	039° 37' 13.77"	Картометрический метод	5.00	–
8489	500388.68	1325862.19	053° 20' 28.07"	039° 37' 14.05"	Картометрический метод	5.00	–
8490	500392.92	1325869.47	053° 20' 28.21"	039° 37' 14.45"	Картометрический метод	5.00	–
8491	500395.89	1325879.76	053° 20' 28.30"	039° 37' 15.01"	Картометрический метод	5.00	–
8492	500393.77	1325889.05	053° 20' 28.23"	039° 37' 15.51"	Картометрический метод	5.00	–
8493	500387.62	1325896.47	053° 20' 28.02"	039° 37' 15.91"	Картометрический метод	5.00	–
8494	500377.03	1325901.07	053° 20' 27.68"	039° 37' 16.14"	Картометрический метод	5.00	–
8495	500366.10	1325914.19	053° 20' 27.32"	039° 37' 16.84"	Картометрический метод	5.00	–
8496	500346.14	1325961.06	053° 20' 26.65"	039° 37' 19.36"	Картометрический метод	5.00	–
8497	500340.16	1325970.64	053° 20' 26.45"	039° 37' 19.87"	Картометрический метод	5.00	–
8498	500330.46	1325984.09	053° 20' 26.13"	039° 37' 20.59"	Картометрический метод	5.00	–
8499	500311.15	1326003.19	053° 20' 25.49"	039° 37' 21.61"	Картометрический метод	5.00	–
8500	500291.66	1326021.38	053° 20' 24.85"	039° 37' 22.57"	Картометрический метод	5.00	–
8501	500278.80	1326027.75	053° 20' 24.44"	039° 37' 22.91"	Картометрический метод	5.00	–
8502	500253.51	1326032.66	053° 20' 23.62"	039° 37' 23.15"	Картометрический метод	5.00	–
8503	500217.40	1326043.64	053° 20' 22.44"	039° 37' 23.71"	Картометрический метод	5.00	–
8504	500195.58	1326050.27	053° 20' 21.73"	039° 37' 24.05"	Картометрический метод	5.00	–
8505	500171.80	1326069.34	053° 20' 20.95"	039° 37' 25.06"	Картометрический метод	5.00	–
8506	500158.53	1326089.97	053° 20' 20.51"	039° 37' 26.16"	Картометрический метод	5.00	–
8507	500151.67	1326111.93	053° 20' 20.28"	039° 37' 27.34"	Картометрический метод	5.00	–
8508	500154.74	1326165.26	053° 20' 20.35"	039° 37' 30.23"	Картометрический метод	5.00	–
8509	500167.81	1326208.79	053° 20' 20.75"	039° 37' 32.59"	Картометрический метод	5.00	–
8510	500180.54	1326240.80	053° 20' 21.15"	039° 37' 34.33"	Картометрический метод	5.00	–
8511	500205.46	1326285.21	053° 20' 21.93"	039° 37' 36.75"	Картометрический метод	5.00	–
8512	500224.27	1326318.09	053° 20' 22.52"	039° 37' 38.55"	Картометрический метод	5.00	–
8513	500258.67	1326388.85	053° 20' 23.60"	039° 37' 42.40"	Картометрический метод	5.00	–
8514	500283.45	1326432.30	053° 20' 24.38"	039° 37' 44.77"	Картометрический метод	5.00	–
8515	500318.19	1326466.82	053° 20' 25.48"	039° 37' 46.67"	Картометрический метод	5.00	–
8516	500365.17	1326500.34	053° 20' 26.98"	039° 37' 48.52"	Картометрический метод	5.00	–
8517	500373.26	1326506.12	053° 20' 27.24"	039° 37' 48.84"	Картометрический метод	5.00	–
8518	500425.84	1326537.44	053° 20' 28.93"	039° 37' 50.57"	Картометрический метод	5.00	–
8519	500447.34	1326545.34	053° 20' 29.62"	039° 37' 51.02"	Картометрический метод	5.00	–
8520	500501.02	1326549.56	053° 20' 31.35"	039° 37' 51.30"	Картометрический метод	5.00	–
8521	500542.33	1326547.79	053° 20' 32.69"	039° 37' 51.24"	Картометрический метод	5.00	–

8522	500580.16	1326546.16	053° 20' 33.91"	039° 37' 51.18"	Картометрический метод	5.00	–
8523	500615.02	1326543.03	053° 20' 35.04"	039° 37' 51.04"	Картометрический метод	5.00	–
8524	500678.55	1326514.35	053° 20' 37.11"	039° 37' 49.55"	Картометрический метод	5.00	–
8525	500697.94	1326506.40	053° 20' 37.74"	039° 37' 49.13"	Картометрический метод	5.00	–
8526	500715.49	1326508.33	053° 20' 38.31"	039° 37' 49.25"	Картометрический метод	5.00	–
8527	500737.43	1326534.40	053° 20' 39.01"	039° 37' 50.68"	Картометрический метод	5.00	–
8528	500759.61	1326561.26	053° 20' 39.71"	039° 37' 52.15"	Картометрический метод	5.00	–
8529	500807.82	1326599.20	053° 20' 41.25"	039° 37' 54.24"	Картометрический метод	5.00	–
8530	500818.48	1326606.47	053° 20' 41.59"	039° 37' 54.65"	Картометрический метод	5.00	–
8531	500853.82	1326627.42	053° 20' 42.72"	039° 37' 55.81"	Картометрический метод	5.00	–
8532	500886.77	1326651.08	053° 20' 43.78"	039° 37' 57.12"	Картометрический метод	5.00	–
8533	500904.86	1326678.65	053° 20' 44.35"	039° 37' 58.62"	Картометрический метод	5.00	–
8534	500916.04	1326707.23	053° 20' 44.69"	039° 38' 00.18"	Картометрический метод	5.00	–
8535	500918.40	1326750.96	053° 20' 44.75"	039° 38' 02.54"	Картометрический метод	5.00	–
8536	500904.78	1326794.25	053° 20' 44.28"	039° 38' 04.87"	Картометрический метод	5.00	–
8537	500890.57	1326818.47	053° 20' 43.81"	039° 38' 06.17"	Картометрический метод	5.00	–
8538	500861.74	1326840.76	053° 20' 42.87"	039° 38' 07.35"	Картометрический метод	5.00	–
8539	500789.00	1326896.86	053° 20' 40.48"	039° 38' 10.31"	Картометрический метод	5.00	–
8540	500738.58	1326936.97	053° 20' 38.83"	039° 38' 12.44"	Картометрический метод	5.00	–
8541	500710.74	1326950.49	053° 20' 37.93"	039° 38' 13.14"	Картометрический метод	5.00	–
8542	500681.82	1326955.21	053° 20' 36.99"	039° 38' 13.37"	Картометрический метод	5.00	–
8543	500636.73	1326959.02	053° 20' 35.53"	039° 38' 13.54"	Картометрический метод	5.00	–
8544	500607.09	1326967.15	053° 20' 34.57"	039° 38' 13.95"	Картометрический метод	5.00	–
8545	500592.10	1326976.82	053° 20' 34.08"	039° 38' 14.46"	Картометрический метод	5.00	–
8546	500582.89	1326987.06	053° 20' 33.77"	039° 38' 15.01"	Картометрический метод	5.00	–
8547	500576.26	1327014.72	053° 20' 33.54"	039° 38' 16.50"	Картометрический метод	5.00	–
8548	500580.05	1327039.57	053° 20' 33.65"	039° 38' 17.84"	Картометрический метод	5.00	–
8549	500594.60	1327076.93	053° 20' 34.10"	039° 38' 19.88"	Картометрический метод	5.00	–
8550	500600.18	1327098.55	053° 20' 34.27"	039° 38' 21.05"	Картометрический метод	5.00	–
8551	500603.43	1327132.48	053° 20' 34.36"	039° 38' 22.88"	Картометрический метод	5.00	–
8552	500608.20	1327147.59	053° 20' 34.51"	039° 38' 23.71"	Картометрический метод	5.00	–
8553	500616.91	1327147.24	053° 20' 34.79"	039° 38' 23.69"	Картометрический метод	5.00	–
8554	500630.39	1327146.08	053° 20' 35.23"	039° 38' 23.64"	Картометрический метод	5.00	–
8555	500640.39	1327142.48	053° 20' 35.55"	039° 38' 23.46"	Картометрический метод	5.00	–
8556	500643.51	1327149.77	053° 20' 35.65"	039° 38' 23.85"	Картометрический метод	5.00	–
8557	500641.59	1327155.44	053° 20' 35.58"	039° 38' 24.16"	Картометрический метод	5.00	–
8558	500635.16	1327162.41	053° 20' 35.37"	039° 38' 24.53"	Картометрический метод	5.00	–
8559	500624.84	1327181.49	053° 20' 35.03"	039° 38' 25.55"	Картометрический метод	5.00	–

8560	500622.91	1327188.68	053° 20' 34.96"	039° 38' 25.94"	Картометрический метод	5.00	–
8561	500624.69	1327195.51	053° 20' 35.02"	039° 38' 26.31"	Картометрический метод	5.00	–
8562	500631.32	1327202.02	053° 20' 35.23"	039° 38' 26.67"	Картометрический метод	5.00	–
8563	500649.30	1327212.06	053° 20' 35.80"	039° 38' 27.23"	Картометрический метод	5.00	–
8564	500651.48	1327217.44	053° 20' 35.87"	039° 38' 27.52"	Картометрический метод	5.00	–
8565	500648.93	1327227.27	053° 20' 35.78"	039° 38' 28.05"	Картометрический метод	5.00	–
8566	500644.27	1327238.94	053° 20' 35.63"	039° 38' 28.67"	Картометрический метод	5.00	–
8567	500645.08	1327245.68	053° 20' 35.65"	039° 38' 29.04"	Картометрический метод	5.00	–
8568	500660.21	1327259.10	053° 20' 36.13"	039° 38' 29.78"	Картометрический метод	5.00	–
8569	500686.91	1327269.53	053° 20' 36.99"	039° 38' 30.36"	Картометрический метод	5.00	–
8570	500702.60	1327280.27	053° 20' 37.49"	039° 38' 30.96"	Картометрический метод	5.00	–
8571	500713.62	1327297.30	053° 20' 37.84"	039° 38' 31.89"	Картометрический метод	5.00	–
8572	500721.61	1327309.86	053° 20' 38.09"	039° 38' 32.57"	Картометрический метод	5.00	–
8573	500734.29	1327319.70	053° 20' 38.49"	039° 38' 33.12"	Картометрический метод	5.00	–
8574	500741.14	1327322.83	053° 20' 38.71"	039° 38' 33.29"	Картометрический метод	5.00	–
8575	500745.44	1327323.30	053° 20' 38.85"	039° 38' 33.32"	Картометрический метод	5.00	–
8576	500749.97	1327320.51	053° 20' 39.00"	039° 38' 33.17"	Картометрический метод	5.00	–
8577	500761.59	1327317.26	053° 20' 39.38"	039° 38' 33.01"	Картометрический метод	5.00	–
8578	500767.64	1327317.26	053° 20' 39.57"	039° 38' 33.01"	Картометрический метод	5.00	–
8579	500785.31	1327319.33	053° 20' 40.14"	039° 38' 33.14"	Картометрический метод	5.00	–
8580	500804.86	1327323.43	053° 20' 40.77"	039° 38' 33.38"	Картометрический метод	5.00	–
8581	500819.47	1327334.34	053° 20' 41.24"	039° 38' 33.98"	Картометрический метод	5.00	–
8582	500824.45	1327346.01	053° 20' 41.40"	039° 38' 34.62"	Картометрический метод	5.00	–
8583	500823.62	1327363.63	053° 20' 41.36"	039° 38' 35.57"	Картометрический метод	5.00	–
8584	500815.37	1327390.37	053° 20' 41.08"	039° 38' 37.01"	Картометрический метод	5.00	–
8585	500792.92	1327425.74	053° 20' 40.33"	039° 38' 38.90"	Картометрический метод	5.00	–
8586	500780.40	1327442.28	053° 20' 39.92"	039° 38' 39.78"	Картометрический метод	5.00	–
8587	500774.38	1327447.18	053° 20' 39.72"	039° 38' 40.04"	Картометрический метод	5.00	–
8588	500768.45	1327453.10	053° 20' 39.53"	039° 38' 40.36"	Картометрический метод	5.00	–
8589	500765.89	1327461.47	053° 20' 39.44"	039° 38' 40.81"	Картометрический метод	5.00	–
8590	500765.89	1327466.47	053° 20' 39.44"	039° 38' 41.08"	Картометрический метод	5.00	–
8591	500767.64	1327471.58	053° 20' 39.49"	039° 38' 41.35"	Картометрический метод	5.00	–
8592	500767.41	1327478.79	053° 20' 39.48"	039° 38' 41.74"	Картометрический метод	5.00	–
8593	500770.92	1327479.46	053° 20' 39.60"	039° 38' 41.78"	Картометрический метод	5.00	–
8594	500768.85	1327487.73	053° 20' 39.52"	039° 38' 42.23"	Картометрический метод	5.00	–
8595	500762.42	1327503.45	053° 20' 39.31"	039° 38' 43.07"	Картометрический метод	5.00	–
8596	500766.04	1327524.36	053° 20' 39.41"	039° 38' 44.20"	Картометрический метод	5.00	–
8597	500777.31	1327550.73	053° 20' 39.76"	039° 38' 45.64"	Картометрический метод	5.00	–

8598	500783.13	1327564.67	053° 20' 39.95"	039° 38' 46.40"	Картометрический метод	5.00	–
8599	500780.37	1327581.14	053° 20' 39.85"	039° 38' 47.29"	Картометрический метод	5.00	–
8600	500779.88	1327593.62	053° 20' 39.82"	039° 38' 47.96"	Картометрический метод	5.00	–
8601	500781.58	1327614.25	053° 20' 39.87"	039° 38' 49.08"	Картометрический метод	5.00	–
8602	500778.41	1327626.26	053° 20' 39.76"	039° 38' 49.72"	Картометрический метод	5.00	–
8603	500765.53	1327652.72	053° 20' 39.33"	039° 38' 51.14"	Картометрический метод	5.00	–
8604	500734.33	1327701.55	053° 20' 38.29"	039° 38' 53.75"	Картометрический метод	5.00	–
8605	500716.07	1327726.74	053° 20' 37.69"	039° 38' 55.10"	Картометрический метод	5.00	–
8606	500706.63	1327739.53	053° 20' 37.38"	039° 38' 55.78"	Картометрический метод	5.00	–
8607	500686.85	1327761.62	053° 20' 36.73"	039° 38' 56.96"	Картометрический метод	5.00	–
8608	500673.97	1327787.36	053° 20' 36.30"	039° 38' 58.34"	Картометрический метод	5.00	–
8609	500664.22	1327806.17	053° 20' 35.97"	039° 38' 59.34"	Картометрический метод	5.00	–
8610	500655.94	1327837.92	053° 20' 35.69"	039° 39' 01.05"	Картометрический метод	5.00	–
8611	500651.50	1327858.63	053° 20' 35.53"	039° 39' 02.17"	Картометрический метод	5.00	–
8612	500647.19	1327881.71	053° 20' 35.38"	039° 39' 03.41"	Картометрический метод	5.00	–
8613	500641.23	1327892.52	053° 20' 35.18"	039° 39' 03.99"	Картометрический метод	5.00	–
8614	500620.27	1327912.11	053° 20' 34.49"	039° 39' 05.03"	Картометрический метод	5.00	–
8615	500595.76	1327925.06	053° 20' 33.70"	039° 39' 05.71"	Картометрический метод	5.00	–
8616	500561.89	1327942.97	053° 20' 32.59"	039° 39' 06.65"	Картометрический метод	5.00	–
8617	500513.49	1327960.42	053° 20' 31.02"	039° 39' 07.55"	Картометрический метод	5.00	–
8618	500491.01	1327967.00	053° 20' 30.29"	039° 39' 07.88"	Картометрический метод	5.00	–
8619	500471.55	1327966.56	053° 20' 29.66"	039° 39' 07.84"	Картометрический метод	5.00	–
8620	500453.94	1327959.74	053° 20' 29.09"	039° 39' 07.46"	Картометрический метод	5.00	–
8621	500432.00	1327940.39	053° 20' 28.39"	039° 39' 06.39"	Картометрический метод	5.00	–
8622	500426.50	1327931.66	053° 20' 28.22"	039° 39' 05.92"	Картометрический метод	5.00	–
8623	500426.08	1327922.56	053° 20' 28.21"	039° 39' 05.42"	Картометрический метод	5.00	–
8624	500428.73	1327896.86	053° 20' 28.31"	039° 39' 04.04"	Картометрический метод	5.00	–
8625	500428.30	1327883.08	053° 20' 28.30"	039° 39' 03.29"	Картометрический метод	5.00	–
8626	500426.25	1327873.95	053° 20' 28.24"	039° 39' 02.80"	Картометрический метод	5.00	–
8627	500419.54	1327855.03	053° 20' 28.03"	039° 39' 01.77"	Картометрический метод	5.00	–
8628	500400.02	1327818.77	053° 20' 27.42"	039° 38' 59.79"	Картометрический метод	5.00	–
8629	500381.36	1327802.51	053° 20' 26.83"	039° 38' 58.90"	Картометрический метод	5.00	–
8630	500334.64	1327779.97	053° 20' 25.33"	039° 38' 57.64"	Картометрический метод	5.00	–
8631	500304.65	1327773.70	053° 20' 24.36"	039° 38' 57.27"	Картометрический метод	5.00	–
8632	500285.12	1327781.83	053° 20' 23.72"	039° 38' 57.69"	Картометрический метод	5.00	–
8633	500263.26	1327798.33	053° 20' 23.01"	039° 38' 58.57"	Картометрический метод	5.00	–
8634	500240.91	1327823.16	053° 20' 22.27"	039° 38' 59.89"	Картометрический метод	5.00	–
8635	500230.22	1327841.10	053° 20' 21.92"	039° 39' 00.85"	Картометрический метод	5.00	–

8636	500220.86	1327853.51	053° 20' 21.61"	039° 39' 01.51"	Картометрический метод	5.00	–
8637	500203.22	1327863.43	053° 20' 21.03"	039° 39' 02.03"	Картометрический метод	5.00	–
8638	500181.54	1327872.03	053° 20' 20.33"	039° 39' 02.48"	Картометрический метод	5.00	–
8639	500152.87	1327882.83	053° 20' 19.39"	039° 39' 03.04"	Картометрический метод	5.00	–
8640	500130.23	1327890.66	053° 20' 18.66"	039° 39' 03.44"	Картометрический метод	5.00	–
8641	500117.21	1327896.12	053° 20' 18.23"	039° 39' 03.72"	Картометрический метод	5.00	–
8642	500100.75	1327908.03	053° 20' 17.70"	039° 39' 04.35"	Картометрический метод	5.00	–
8643	500084.70	1327938.23	053° 20' 17.16"	039° 39' 05.97"	Картометрический метод	5.00	–
8644	500084.01	1327954.72	053° 20' 17.13"	039° 39' 06.86"	Картометрический метод	5.00	–
8645	500088.95	1327972.11	053° 20' 17.28"	039° 39' 07.80"	Картометрический метод	5.00	–
8646	500095.53	1327979.25	053° 20' 17.49"	039° 39' 08.19"	Картометрический метод	5.00	–
8647	500116.95	1327987.56	053° 20' 18.18"	039° 39' 08.66"	Картометрический метод	5.00	–
8648	500146.39	1327994.95	053° 20' 19.13"	039° 39' 09.09"	Картометрический метод	5.00	–
8649	500161.98	1328002.77	053° 20' 19.63"	039° 39' 09.52"	Картометрический метод	5.00	–
8650	500168.07	1328016.57	053° 20' 19.82"	039° 39' 10.28"	Картометрический метод	5.00	–
8651	500174.97	1328043.80	053° 20' 20.02"	039° 39' 11.75"	Картометрический метод	5.00	–
8652	500179.15	1328076.34	053° 20' 20.14"	039° 39' 13.51"	Картометрический метод	5.00	–
8653	500179.29	1328124.81	053° 20' 20.12"	039° 39' 16.13"	Картометрический метод	5.00	–
8654	500179.41	1328148.00	053° 20' 20.11"	039° 39' 17.39"	Картометрический метод	5.00	–
8655	500178.61	1328170.58	053° 20' 20.07"	039° 39' 18.61"	Картометрический метод	5.00	–
8656	500173.48	1328188.35	053° 20' 19.90"	039° 39' 19.56"	Картометрический метод	5.00	–
8657	500169.88	1328218.99	053° 20' 19.77"	039° 39' 21.21"	Картометрический метод	5.00	–
8658	500170.34	1328240.61	053° 20' 19.77"	039° 39' 22.38"	Картометрический метод	5.00	–
8659	500174.14	1328255.64	053° 20' 19.88"	039° 39' 23.20"	Картометрический метод	5.00	–
8660	500178.62	1328274.59	053° 20' 20.02"	039° 39' 24.23"	Картометрический метод	5.00	–
8661	500188.50	1328305.15	053° 20' 20.32"	039° 39' 25.89"	Картометрический метод	5.00	–
8662	500196.88	1328320.69	053° 20' 20.59"	039° 39' 26.73"	Картометрический метод	5.00	–
8663	500209.16	1328330.31	053° 20' 20.98"	039° 39' 27.26"	Картометрический метод	5.00	–
8664	500214.52	1328340.83	053° 20' 21.15"	039° 39' 27.84"	Картометрический метод	5.00	–
8665	500229.85	1328368.30	053° 20' 21.63"	039° 39' 29.34"	Картометрический метод	5.00	–
8666	500238.18	1328381.97	053° 20' 21.89"	039° 39' 30.08"	Картометрический метод	5.00	–
8667	500238.07	1328398.66	053° 20' 21.88"	039° 39' 30.98"	Картометрический метод	5.00	–
8668	500236.80	1328419.79	053° 20' 21.82"	039° 39' 32.12"	Картометрический метод	5.00	–
8669	500246.17	1328468.27	053° 20' 22.10"	039° 39' 34.75"	Картометрический метод	5.00	–
8670	500252.03	1328504.01	053° 20' 22.27"	039° 39' 36.69"	Картометрический метод	5.00	–
8671	500252.13	1328546.65	053° 20' 22.25"	039° 39' 38.99"	Картометрический метод	5.00	–
8672	500252.18	1328567.87	053° 20' 22.24"	039° 39' 40.14"	Картометрический метод	5.00	–
8673	500252.24	1328592.03	053° 20' 22.23"	039° 39' 41.45"	Картометрический метод	5.00	–

8674	500256.06	1328654.88	053° 20' 22.32"	039° 39' 44.84"	Картометрический метод	5.00	–
8675	500250.57	1328682.91	053° 20' 22.13"	039° 39' 46.35"	Картометрический метод	5.00	–
8676	500242.60	1328695.24	053° 20' 21.86"	039° 39' 47.01"	Картометрический метод	5.00	–
8677	500222.41	1328705.59	053° 20' 21.21"	039° 39' 47.55"	Картометрический метод	5.00	–
8678	500209.60	1328707.94	053° 20' 20.79"	039° 39' 47.67"	Картометрический метод	5.00	–
8679	500196.35	1328707.94	053° 20' 20.36"	039° 39' 47.66"	Картометрический метод	5.00	–
8680	500183.91	1328706.78	053° 20' 19.96"	039° 39' 47.58"	Картометрический метод	5.00	–
8681	500178.57	1328706.78	053° 20' 19.79"	039° 39' 47.58"	Картометрический метод	5.00	–
8682	500170.67	1328710.27	053° 20' 19.53"	039° 39' 47.76"	Картометрический метод	5.00	–
8683	500164.62	1328715.49	053° 20' 19.33"	039° 39' 48.04"	Картометрический метод	5.00	–
8684	500158.03	1328719.54	053° 20' 19.12"	039° 39' 48.25"	Картометрический метод	5.00	–
8685	500143.04	1328730.00	053° 20' 18.63"	039° 39' 48.80"	Картометрический метод	5.00	–
8686	500139.34	1328738.72	053° 20' 18.50"	039° 39' 49.27"	Картометрический метод	5.00	–
8687	500140.62	1328753.82	053° 20' 18.54"	039° 39' 50.09"	Картометрический метод	5.00	–
8688	500143.54	1328765.74	053° 20' 18.62"	039° 39' 50.73"	Картометрический метод	5.00	–
8689	500150.76	1328778.60	053° 20' 18.85"	039° 39' 51.44"	Картометрический метод	5.00	–
8690	500161.33	1328788.14	053° 20' 19.19"	039° 39' 51.96"	Картометрический метод	5.00	–
8691	500231.50	1328848.09	053° 20' 21.42"	039° 39' 55.26"	Картометрический метод	5.00	–
8692	500257.03	1328870.37	053° 20' 22.24"	039° 39' 56.49"	Картометрический метод	5.00	–
8693	500288.17	1328890.83	053° 20' 23.23"	039° 39' 57.62"	Картометрический метод	5.00	–
8694	500299.27	1328897.63	053° 20' 23.59"	039° 39' 58.00"	Картометрический метод	5.00	–
8695	500306.40	1328909.10	053° 20' 23.81"	039° 39' 58.63"	Картометрический метод	5.00	–
8696	500313.49	1328920.72	053° 20' 24.04"	039° 39' 59.26"	Картометрический метод	5.00	–
8697	500321.51	1328928.51	053° 20' 24.29"	039° 39' 59.69"	Картометрический метод	5.00	–
8698	500326.04	1328936.18	053° 20' 24.43"	039° 40' 00.11"	Картометрический метод	5.00	–
8699	500328.83	1328945.94	053° 20' 24.52"	039° 40' 00.64"	Картометрический метод	5.00	–
8700	500328.26	1328957.15	053° 20' 24.49"	039° 40' 01.24"	Картометрический метод	5.00	–
8701	500312.94	1328974.91	053° 20' 23.99"	039° 40' 02.19"	Картометрический метод	5.00	–
8702	500293.68	1328997.13	053° 20' 23.36"	039° 40' 03.37"	Картометрический метод	5.00	–
8703	500280.38	1329004.94	053° 20' 22.92"	039° 40' 03.78"	Картометрический метод	5.00	–
8704	500268.00	1329008.55	053° 20' 22.52"	039° 40' 03.97"	Картометрический метод	5.00	–
8705	500255.94	1329016.14	053° 20' 22.12"	039° 40' 04.36"	Картометрический метод	5.00	–
8706	500250.26	1329023.36	053° 20' 21.94"	039° 40' 04.75"	Картометрический метод	5.00	–
8707	500243.83	1329037.92	053° 20' 21.72"	039° 40' 05.53"	Картометрический метод	5.00	–
8708	500236.66	1329042.51	053° 20' 21.49"	039° 40' 05.77"	Картометрический метод	5.00	–
8709	500222.96	1329049.29	053° 20' 21.04"	039° 40' 06.13"	Картометрический метод	5.00	–
8710	500203.24	1329063.36	053° 20' 20.39"	039° 40' 06.87"	Картометрический метод	5.00	–
8711	500170.52	1329091.38	053° 20' 19.32"	039° 40' 08.35"	Картометрический метод	5.00	–

8712	500156.08	1329110.65	053° 20' 18.84"	039° 40' 09.38"	Картометрический метод	5.00	–
8713	500146.30	1329149.92	053° 20' 18.51"	039° 40' 11.50"	Картометрический метод	5.00	–
8714	500149.01	1329170.02	053° 20' 18.58"	039° 40' 12.58"	Картометрический метод	5.00	–
8715	500163.66	1329202.82	053° 20' 19.04"	039° 40' 14.37"	Картометрический метод	5.00	–
8716	500193.99	1329238.27	053° 20' 20.00"	039° 40' 16.31"	Картометрический метод	5.00	–
8717	500207.74	1329252.39	053° 20' 20.44"	039° 40' 17.09"	Картометрический метод	5.00	–
8718	500228.77	1329276.91	053° 20' 21.11"	039° 40' 18.43"	Картометрический метод	5.00	–
8719	500238.48	1329284.74	053° 20' 21.42"	039° 40' 18.86"	Картометрический метод	5.00	–
8720	500267.04	1329304.41	053° 20' 22.33"	039° 40' 19.95"	Картометрический метод	5.00	–
8721	500313.64	1329329.98	053° 20' 23.82"	039° 40' 21.37"	Картометрический метод	5.00	–
8722	500363.79	1329347.01	053° 20' 25.43"	039° 40' 22.34"	Картометрический метод	5.00	–
8723	500398.67	1329361.58	053° 20' 26.55"	039° 40' 23.16"	Картометрический метод	5.00	–
8724	500453.84	1329392.93	053° 20' 28.32"	039° 40' 24.90"	Картометрический метод	5.00	–
8725	500488.26	1329404.04	053° 20' 29.43"	039° 40' 25.53"	Картометрический метод	5.00	–
8726	500520.16	1329410.78	053° 20' 30.46"	039° 40' 25.93"	Картометрический метод	5.00	–
8727	500555.74	1329410.43	053° 20' 31.61"	039° 40' 25.94"	Картометрический метод	5.00	–
8728	500583.90	1329411.23	053° 20' 32.52"	039° 40' 26.01"	Картометрический метод	5.00	–
8729	500623.84	1329419.67	053° 20' 33.81"	039° 40' 26.50"	Картометрический метод	5.00	–
8730	500674.74	1329427.34	053° 20' 35.45"	039° 40' 26.96"	Картометрический метод	5.00	–
8731	500704.77	1329421.97	053° 20' 36.42"	039° 40' 26.70"	Картометрический метод	5.00	–
8732	500738.26	1329409.48	053° 20' 37.51"	039° 40' 26.05"	Картометрический метод	5.00	–
8733	500755.22	1329402.59	053° 20' 38.06"	039° 40' 25.70"	Картометрический метод	5.00	–
8734	500765.80	1329403.25	053° 20' 38.41"	039° 40' 25.74"	Картометрический метод	5.00	–
8735	500777.78	1329410.94	053° 20' 38.79"	039° 40' 26.17"	Картометрический метод	5.00	–
8736	500786.19	1329429.15	053° 20' 39.05"	039° 40' 27.16"	Картометрический метод	5.00	–
8737	500795.09	1329477.98	053° 20' 39.31"	039° 40' 29.81"	Картометрический метод	5.00	–
8738	500796.90	1329506.39	053° 20' 39.36"	039° 40' 31.34"	Картометрический метод	5.00	–
8739	500792.47	1329532.42	053° 20' 39.20"	039° 40' 32.75"	Картометрический метод	5.00	–
8740	500779.22	1329559.70	053° 20' 38.75"	039° 40' 34.21"	Картометрический метод	5.00	–
8741	500749.55	1329603.74	053° 20' 37.77"	039° 40' 36.56"	Картометрический метод	5.00	–
8742	500734.86	1329627.66	053° 20' 37.28"	039° 40' 37.84"	Картометрический метод	5.00	–
8743	500707.94	1329673.70	053° 20' 36.39"	039° 40' 40.30"	Картометрический метод	5.00	–
8744	500683.92	1329728.54	053° 20' 35.58"	039° 40' 43.25"	Картометрический метод	5.00	–
8745	500675.37	1329753.23	053° 20' 35.29"	039° 40' 44.57"	Картометрический метод	5.00	–
8746	500665.26	1329822.49	053° 20' 34.93"	039° 40' 48.31"	Картометрический метод	5.00	–
8747	500659.37	1329855.41	053° 20' 34.72"	039° 40' 50.08"	Картометрический метод	5.00	–
8748	500650.67	1329931.92	053° 20' 34.40"	039° 40' 54.21"	Картометрический метод	5.00	–
8749	500644.66	1329956.53	053° 20' 34.19"	039° 40' 55.53"	Картометрический метод	5.00	–

8750	500635.58	1329981.37	053° 20' 33.88"	039° 40' 56.87"	Картометрический метод	5.00	–
8751	500628.03	1329996.31	053° 20' 33.63"	039° 40' 57.67"	Картометрический метод	5.00	–
8752	500622.49	1330004.70	053° 20' 33.45"	039° 40' 58.11"	Картометрический метод	5.00	–
8753	500603.20	1330019.58	053° 20' 32.81"	039° 40' 58.90"	Картометрический метод	5.00	–
8754	500591.85	1330033.35	053° 20' 32.44"	039° 40' 59.63"	Картометрический метод	5.00	–
8755	500586.77	1330050.81	053° 20' 32.26"	039° 41' 00.57"	Картометрический метод	5.00	–
8756	500585.99	1330069.17	053° 20' 32.23"	039° 41' 01.56"	Картометрический метод	5.00	–
8757	500572.24	1330109.04	053° 20' 31.76"	039° 41' 03.71"	Картометрический метод	5.00	–
8758	500559.49	1330144.86	053° 20' 31.33"	039° 41' 05.63"	Картометрический метод	5.00	–
8759	500541.94	1330204.35	053° 20' 30.73"	039° 41' 08.83"	Картометрический метод	5.00	–
8760	500535.28	1330232.24	053° 20' 30.50"	039° 41' 10.33"	Картометрический метод	5.00	–
8761	500497.93	1330283.73	053° 20' 29.27"	039° 41' 13.08"	Картометрический метод	5.00	–
8762	500479.09	1330307.41	053° 20' 28.64"	039° 41' 14.34"	Картометрический метод	5.00	–
8763	500466.52	1330317.11	053° 20' 28.23"	039° 41' 14.85"	Картометрический метод	5.00	–
8764	500412.27	1330353.63	053° 20' 26.46"	039° 41' 16.78"	Картометрический метод	5.00	–
8765	500353.58	1330389.26	053° 20' 24.54"	039° 41' 18.65"	Картометрический метод	5.00	–
8766	500316.67	1330411.55	053° 20' 23.33"	039° 41' 19.82"	Картометрический метод	5.00	–
8767	500298.17	1330428.71	053° 20' 22.73"	039° 41' 20.73"	Картометрический метод	5.00	–
8768	500279.53	1330460.89	053° 20' 22.11"	039° 41' 22.45"	Картометрический метод	5.00	–
8769	500254.53	1330507.41	053° 20' 21.27"	039° 41' 24.94"	Картометрический метод	5.00	–
8770	500232.45	1330558.78	053° 20' 20.53"	039° 41' 27.70"	Картометрический метод	5.00	–
8771	500222.03	1330588.53	053° 20' 20.18"	039° 41' 29.30"	Картометрический метод	5.00	–
8772	500219.83	1330645.56	053° 20' 20.07"	039° 41' 32.38"	Картометрический метод	5.00	–
8773	500214.74	1330703.66	053° 20' 19.88"	039° 41' 35.51"	Картометрический метод	5.00	–
8774	500217.93	1330735.68	053° 20' 19.96"	039° 41' 37.24"	Картометрический метод	5.00	–
8775	500230.02	1330767.13	053° 20' 20.34"	039° 41' 38.95"	Картометрический метод	5.00	–
8776	500259.77	1330798.60	053° 20' 21.28"	039° 41' 40.68"	Картометрический метод	5.00	–
8777	500279.62	1330815.92	053° 20' 21.91"	039° 41' 41.64"	Картометрический метод	5.00	–
8778	500315.23	1330840.45	053° 20' 23.05"	039° 41' 42.99"	Картометрический метод	5.00	–
8779	500339.29	1330850.80	053° 20' 23.82"	039° 41' 43.58"	Картометрический метод	5.00	–
8780	500359.21	1330857.31	053° 20' 24.47"	039° 41' 43.95"	Картометрический метод	5.00	–
8781	500364.49	1330864.93	053° 20' 24.63"	039° 41' 44.36"	Картометрический метод	5.00	–
8782	500365.09	1330877.58	053° 20' 24.64"	039° 41' 45.05"	Картометрический метод	5.00	–
8783	500363.85	1330892.31	053° 20' 24.60"	039° 41' 45.84"	Картометрический метод	5.00	–
8784	500354.19	1330919.29	053° 20' 24.27"	039° 41' 47.29"	Картометрический метод	5.00	–
8785	500353.76	1330934.19	053° 20' 24.25"	039° 41' 48.10"	Картометрический метод	5.00	–
8786	500365.25	1330954.06	053° 20' 24.61"	039° 41' 49.18"	Картометрический метод	5.00	–
8787	500382.10	1330969.06	053° 20' 25.14"	039° 41' 50.01"	Картометрический метод	5.00	–

8788	500391.58	1330980.78	053° 20' 25.44"	039° 41' 50.65"	Картометрический метод	5.00	–
8789	500395.30	1330993.10	053° 20' 25.56"	039° 41' 51.32"	Картометрический метод	5.00	–
8790	500398.90	1331006.81	053° 20' 25.67"	039° 41' 52.06"	Картометрический метод	5.00	–
8791	500399.14	1331015.41	053° 20' 25.67"	039° 41' 52.53"	Картометрический метод	5.00	–
8792	500399.25	1331021.10	053° 20' 25.67"	039° 41' 52.83"	Картометрический метод	5.00	–
8793	500400.53	1331030.28	053° 20' 25.71"	039° 41' 53.33"	Картометрический метод	5.00	–
8794	500403.09	1331037.49	053° 20' 25.79"	039° 41' 53.72"	Картометрический метод	5.00	–
8795	500403.09	1331042.83	053° 20' 25.78"	039° 41' 54.01"	Картометрический метод	5.00	–
8796	500401.45	1331047.53	053° 20' 25.73"	039° 41' 54.26"	Картометрический метод	5.00	–
8797	500362.05	1331072.28	053° 20' 24.44"	039° 41' 55.56"	Картометрический метод	5.00	–
8798	500351.56	1331083.63	053° 20' 24.09"	039° 41' 56.17"	Картометрический метод	5.00	–
8799	500337.62	1331111.29	053° 20' 23.63"	039° 41' 57.65"	Картометрический метод	5.00	–
8800	500335.79	1331125.60	053° 20' 23.56"	039° 41' 58.42"	Картометрический метод	5.00	–
8801	500326.54	1331143.76	053° 20' 23.25"	039° 41' 59.39"	Картометрический метод	5.00	–
8802	500287.80	1331185.67	053° 20' 21.97"	039° 42' 01.62"	Картометрический метод	5.00	–
8803	500218.05	1331255.20	053° 20' 19.68"	039° 42' 05.32"	Картометрический метод	5.00	–
8804	500123.23	1331327.07	053° 20' 16.57"	039° 42' 09.11"	Картометрический метод	5.00	–
8805	500054.91	1331396.84	053° 20' 14.33"	039° 42' 12.82"	Картометрический метод	5.00	–
8806	500046.32	1331406.37	053° 20' 14.04"	039° 42' 13.33"	Картометрический метод	5.00	–
8807	500041.45	1331416.85	053° 20' 13.88"	039° 42' 13.89"	Картометрический метод	5.00	–
8808	500045.09	1331432.50	053° 20' 13.99"	039° 42' 14.74"	Картометрический метод	5.00	–
8809	500059.46	1331452.15	053° 20' 14.44"	039° 42' 15.81"	Картометрический метод	5.00	–
8810	500077.83	1331460.87	053° 20' 15.03"	039° 42' 16.30"	Картометрический метод	5.00	–
8811	500116.53	1331464.94	053° 20' 16.28"	039° 42' 16.56"	Картометрический метод	5.00	–
8812	500126.71	1331461.05	053° 20' 16.61"	039° 42' 16.35"	Картометрический метод	5.00	–
8813	500151.82	1331446.83	053° 20' 17.43"	039° 42' 15.61"	Картометрический метод	5.00	–
8814	500173.81	1331440.93	053° 20' 18.15"	039° 42' 15.31"	Картометрический метод	5.00	–
8815	500184.47	1331442.52	053° 20' 18.49"	039° 42' 15.41"	Картометрический метод	5.00	–
8816	500230.78	1331473.84	053° 20' 19.97"	039° 42' 17.14"	Картометрический метод	5.00	–
8817	500251.28	1331483.44	053° 20' 20.63"	039° 42' 17.68"	Картометрический метод	5.00	–
8818	500262.56	1331482.63	053° 20' 20.99"	039° 42' 17.65"	Картометрический метод	5.00	–
8819	500268.82	1331480.61	053° 20' 21.20"	039° 42' 17.54"	Картометрический метод	5.00	–
8820	500277.82	1331472.56	053° 20' 21.49"	039° 42' 17.12"	Картометрический метод	5.00	–
8821	500292.12	1331448.85	053° 20' 21.97"	039° 42' 15.85"	Картометрический метод	5.00	–
8822	500295.27	1331434.59	053° 20' 22.08"	039° 42' 15.08"	Картометрический метод	5.00	–
8823	500302.37	1331422.39	053° 20' 22.32"	039° 42' 14.43"	Картометрический метод	5.00	–
8824	500312.03	1331417.62	053° 20' 22.63"	039° 42' 14.18"	Картометрический метод	5.00	–
8825	500323.75	1331419.13	053° 20' 23.01"	039° 42' 14.27"	Картометрический метод	5.00	–

8826	500339.10	1331431.23	053° 20' 23.50"	039° 42' 14.94"	Картометрический метод	5.00	–
8827	500374.60	1331469.64	053° 20' 24.63"	039° 42' 17.05"	Картометрический метод	5.00	–
8828	500407.92	1331519.70	053° 20' 25.68"	039° 42' 19.78"	Картометрический метод	5.00	–
8829	500418.96	1331546.19	053° 20' 26.02"	039° 42' 21.22"	Картометрический метод	5.00	–
8830	500419.75	1331550.35	053° 20' 26.04"	039° 42' 21.45"	Картометрический метод	5.00	–
8831	500407.43	1331579.68	053° 20' 25.63"	039° 42' 23.02"	Картометрический метод	5.00	–
8832	500394.34	1331597.43	053° 20' 25.19"	039° 42' 23.97"	Картометрический метод	5.00	–
8833	500380.42	1331610.48	053° 20' 24.74"	039° 42' 24.66"	Картометрический метод	5.00	–
8834	500356.04	1331619.43	053° 20' 23.94"	039° 42' 25.12"	Картометрический метод	5.00	–
8835	500325.03	1331624.13	053° 20' 22.94"	039° 42' 25.35"	Картометрический метод	5.00	–
8836	500284.45	1331633.61	053° 20' 21.62"	039° 42' 25.82"	Картометрический метод	5.00	–
8837	500237.85	1331650.56	053° 20' 20.10"	039° 42' 26.70"	Картометрический метод	5.00	–
8838	500171.67	1331672.53	053° 20' 17.95"	039° 42' 27.82"	Картометрический метод	5.00	–
8839	500113.55	1331692.70	053° 20' 16.06"	039° 42' 28.86"	Картометрический метод	5.00	–
8840	500092.05	1331701.01	053° 20' 15.36"	039° 42' 29.29"	Картометрический метод	5.00	–
8841	500077.89	1331717.27	053° 20' 14.89"	039° 42' 30.15"	Картометрический метод	5.00	–
8842	500073.28	1331735.68	053° 20' 14.73"	039° 42' 31.14"	Картометрический метод	5.00	–
8843	500073.17	1331750.79	053° 20' 14.72"	039° 42' 31.96"	Картометрический метод	5.00	–
8844	500078.74	1331767.64	053° 20' 14.89"	039° 42' 32.88"	Картометрический метод	5.00	–
8845	500088.51	1331780.30	053° 20' 15.20"	039° 42' 33.57"	Картометрический метод	5.00	–
8846	500110.59	1331803.89	053° 20' 15.90"	039° 42' 34.86"	Картометрический метод	5.00	–
8847	500127.37	1331826.09	053° 20' 16.43"	039° 42' 36.08"	Картометрический метод	5.00	–
8848	500147.76	1331844.47	053° 20' 17.08"	039° 42' 37.09"	Картометрический метод	5.00	–
8849	500170.88	1331847.72	053° 20' 17.83"	039° 42' 37.29"	Картометрический метод	5.00	–
8850	500185.88	1331843.66	053° 20' 18.31"	039° 42' 37.08"	Картометрический метод	5.00	–
8851	500224.36	1331830.08	053° 20' 19.57"	039° 42' 36.38"	Картометрический метод	5.00	–
8852	500247.59	1331829.03	053° 20' 20.32"	039° 42' 36.35"	Картометрический метод	5.00	–
8853	500264.01	1331829.01	053° 20' 20.85"	039° 42' 36.36"	Картометрический метод	5.00	–
8854	500281.10	1331825.29	053° 20' 21.40"	039° 42' 36.18"	Картометрический метод	5.00	–
8855	500310.92	1331802.07	053° 20' 22.38"	039° 42' 34.95"	Картометрический метод	5.00	–
8856	500325.01	1331787.05	053° 20' 22.85"	039° 42' 34.15"	Картометрический метод	5.00	–
8857	500334.12	1331777.22	053° 20' 23.15"	039° 42' 33.63"	Картометрический метод	5.00	–
8858	500349.56	1331773.93	053° 20' 23.65"	039° 42' 33.47"	Картометрический метод	5.00	–
8859	500369.31	1331778.59	053° 20' 24.28"	039° 42' 33.74"	Картометрический метод	5.00	–
8860	500379.02	1331784.20	053° 20' 24.59"	039° 42' 34.05"	Картометрический метод	5.00	–
8861	500383.41	1331796.53	053° 20' 24.73"	039° 42' 34.72"	Картометрический метод	5.00	–
8862	500389.60	1331808.85	053° 20' 24.92"	039° 42' 35.39"	Картометрический метод	5.00	–
8863	500405.73	1331822.98	053° 20' 25.44"	039° 42' 36.17"	Картометрический метод	5.00	–

8864	500427.89	1331838.30	053° 20' 26.14"	039° 42' 37.02"	Картометрический метод	5.00	–
8865	500440.51	1331843.73	053° 20' 26.55"	039° 42' 37.32"	Картометрический метод	5.00	–
8866	500477.46	1331854.37	053° 20' 27.74"	039° 42' 37.93"	Картометрический метод	5.00	–
8867	500485.67	1331860.20	053° 20' 28.00"	039° 42' 38.25"	Картометрический метод	5.00	–
8868	500496.81	1331868.71	053° 20' 28.36"	039° 42' 38.72"	Картометрический метод	5.00	–
8869	500501.05	1331877.12	053° 20' 28.49"	039° 42' 39.18"	Картометрический метод	5.00	–
8870	500509.30	1331901.20	053° 20' 28.74"	039° 42' 40.49"	Картометрический метод	5.00	–
8871	500523.38	1331925.23	053° 20' 29.18"	039° 42' 41.80"	Картометрический метод	5.00	–
8872	500532.60	1331937.94	053° 20' 29.48"	039° 42' 42.50"	Картометрический метод	5.00	–
8873	500535.32	1331947.34	053° 20' 29.56"	039° 42' 43.01"	Картометрический метод	5.00	–
8874	500531.64	1331984.09	053° 20' 29.42"	039° 42' 44.99"	Картометрический метод	5.00	–
8875	500531.36	1332006.49	053° 20' 29.40"	039° 42' 46.20"	Картометрический метод	5.00	–
8876	500537.22	1332036.23	053° 20' 29.57"	039° 42' 47.81"	Картометрический метод	5.00	–
8877	500543.62	1332050.91	053° 20' 29.77"	039° 42' 48.61"	Картометрический метод	5.00	–
8878	500557.50	1332067.44	053° 20' 30.21"	039° 42' 49.52"	Картометрический метод	5.00	–
8879	500562.87	1332076.80	053° 20' 30.38"	039° 42' 50.03"	Картометрический метод	5.00	–
8880	500562.57	1332084.91	053° 20' 30.36"	039° 42' 50.47"	Картометрический метод	5.00	–
8881	500557.66	1332103.41	053° 20' 30.19"	039° 42' 51.46"	Картометрический метод	5.00	–
8882	500558.02	1332127.25	053° 20' 30.19"	039° 42' 52.75"	Картометрический метод	5.00	–
8883	500565.73	1332152.25	053° 20' 30.43"	039° 42' 54.11"	Картометрический метод	5.00	–
8884	500578.89	1332175.19	053° 20' 30.84"	039° 42' 55.36"	Картометрический метод	5.00	–
8885	500592.14	1332185.88	053° 20' 31.26"	039° 42' 55.95"	Картометрический метод	5.00	–
8886	500624.09	1332200.19	053° 20' 32.29"	039° 42' 56.76"	Картометрический метод	5.00	–
8887	500641.45	1332208.87	053° 20' 32.84"	039° 42' 57.24"	Картометрический метод	5.00	–
8888	500663.14	1332228.81	053° 20' 33.54"	039° 42' 58.34"	Картометрический метод	5.00	–
8889	500695.49	1332272.59	053° 20' 34.56"	039° 43' 00.73"	Картометрический метод	5.00	–
8890	500711.99	1332289.60	053° 20' 35.08"	039° 43' 01.67"	Картометрический метод	5.00	–
8891	500720.85	1332306.06	053° 20' 35.36"	039° 43' 02.57"	Картометрический метод	5.00	–
8892	500720.73	1332318.29	053° 20' 35.35"	039° 43' 03.23"	Картометрический метод	5.00	–
8893	500716.13	1332327.60	053° 20' 35.19"	039° 43' 03.73"	Картометрический метод	5.00	–
8894	500689.65	1332352.08	053° 20' 34.32"	039° 43' 05.02"	Картометрический метод	5.00	–
8895	500686.38	1332366.50	053° 20' 34.21"	039° 43' 05.80"	Картометрический метод	5.00	–
8896	500693.23	1332383.04	053° 20' 34.42"	039° 43' 06.70"	Картометрический метод	5.00	–
8897	500737.41	1332426.96	053° 20' 35.83"	039° 43' 09.12"	Картометрический метод	5.00	–
8898	500750.61	1332437.51	053° 20' 36.25"	039° 43' 09.70"	Картометрический метод	5.00	–
8899	500773.22	1332451.82	053° 20' 36.97"	039° 43' 10.49"	Картометрический метод	5.00	–
8900	500781.24	1332463.70	053° 20' 37.22"	039° 43' 11.14"	Картометрический метод	5.00	–
8901	500780.33	1332480.62	053° 20' 37.18"	039° 43' 12.06"	Картометрический метод	5.00	–

8902	500754.37	1332517.69	053° 20' 36.32"	039° 43' 14.03"	Картометрический метод	5.00	–
8903	500744.05	1332550.81	053° 20' 35.97"	039° 43' 15.81"	Картометрический метод	5.00	–
8904	500732.92	1332588.61	053° 20' 35.59"	039° 43' 17.85"	Картометрический метод	5.00	–
8905	500719.84	1332627.28	053° 20' 35.15"	039° 43' 19.92"	Картометрический метод	5.00	–
8906	500718.33	1332646.57	053° 20' 35.09"	039° 43' 20.96"	Картометрический метод	5.00	–
8907	500724.77	1332661.42	053° 20' 35.29"	039° 43' 21.77"	Картометрический метод	5.00	–
8908	500755.38	1332691.19	053° 20' 36.26"	039° 43' 23.41"	Картометрический метод	5.00	–
8909	500762.70	1332710.52	053° 20' 36.48"	039° 43' 24.46"	Картометрический метод	5.00	–
8910	500766.40	1332736.40	053° 20' 36.59"	039° 43' 25.86"	Картометрический метод	5.00	–
8911	500763.53	1332759.54	053° 20' 36.48"	039° 43' 27.11"	Картометрический метод	5.00	–
8912	500757.32	1332771.17	053° 20' 36.28"	039° 43' 27.73"	Картометрический метод	5.00	–
8913	500710.66	1332792.27	053° 20' 34.76"	039° 43' 28.83"	Картометрический метод	5.00	–
8914	500700.23	1332784.16	053° 20' 34.42"	039° 43' 28.38"	Картометрический метод	5.00	–
8915	500635.58	1332718.00	053° 20' 32.37"	039° 43' 24.75"	Картометрический метод	5.00	–
8916	500605.05	1332695.68	053° 20' 31.39"	039° 43' 23.51"	Картометрический метод	5.00	–
8917	500598.42	1332693.71	053° 20' 31.18"	039° 43' 23.40"	Картометрический метод	5.00	–
8918	500575.38	1332697.33	053° 20' 30.43"	039° 43' 23.57"	Картометрический метод	5.00	–
8919	500561.25	1332694.69	053° 20' 29.98"	039° 43' 23.42"	Картометрический метод	5.00	–
8920	500530.02	1332674.82	053° 20' 28.98"	039° 43' 22.31"	Картометрический метод	5.00	–
8921	500500.62	1332668.43	053° 20' 28.03"	039° 43' 21.94"	Картометрический метод	5.00	–
8922	500449.43	1332663.58	053° 20' 26.38"	039° 43' 21.63"	Картометрический метод	5.00	–
8923	500430.41	1332664.79	053° 20' 25.76"	039° 43' 21.68"	Картометрический метод	5.00	–
8924	500404.11	1332653.40	053° 20' 24.92"	039° 43' 21.04"	Картометрический метод	5.00	–
8925	500392.40	1332641.59	053° 20' 24.55"	039° 43' 20.39"	Картометрический метод	5.00	–
8926	500388.79	1332627.36	053° 20' 24.44"	039° 43' 19.62"	Картометрический метод	5.00	–
8927	500391.63	1332606.63	053° 20' 24.54"	039° 43' 18.50"	Картометрический метод	5.00	–
8928	500403.48	1332580.43	053° 20' 24.94"	039° 43' 17.10"	Картометрический метод	5.00	–
8929	500422.11	1332560.48	053° 20' 25.55"	039° 43' 16.04"	Картометрический метод	5.00	–
8930	500431.15	1332538.39	053° 20' 25.86"	039° 43' 14.85"	Картометрический метод	5.00	–
8931	500435.80	1332508.53	053° 20' 26.03"	039° 43' 13.24"	Картометрический метод	5.00	–
8932	500434.56	1332484.60	053° 20' 26.00"	039° 43' 11.95"	Картометрический метод	5.00	–
8933	500425.87	1332469.04	053° 20' 25.73"	039° 43' 11.10"	Картометрический метод	5.00	–
8934	500404.02	1332455.33	053° 20' 25.03"	039° 43' 10.34"	Картометрический метод	5.00	–
8935	500388.70	1332454.33	053° 20' 24.53"	039° 43' 10.27"	Картометрический метод	5.00	–
8936	500369.61	1332461.54	053° 20' 23.91"	039° 43' 10.64"	Картометрический метод	5.00	–
8937	500344.73	1332473.57	053° 20' 23.10"	039° 43' 11.27"	Картометрический метод	5.00	–
8938	500315.92	1332486.63	053° 20' 22.16"	039° 43' 11.95"	Картометрический метод	5.00	–
8939	500297.18	1332485.14	053° 20' 21.56"	039° 43' 11.85"	Картометрический метод	5.00	–

8940	500274.34	1332474.95	053° 20' 20.82"	039° 43' 11.28"	Картометрический метод	5.00	–
8941	500235.05	1332450.80	053° 20' 19.57"	039° 43' 09.93"	Картометрический метод	5.00	–
8942	500210.56	1332440.66	053° 20' 18.78"	039° 43' 09.36"	Картометрический метод	5.00	–
8943	500145.48	1332421.25	053° 20' 16.69"	039° 43' 08.25"	Картометрический метод	5.00	–
8944	500135.49	1332420.47	053° 20' 16.36"	039° 43' 08.20"	Картометрический метод	5.00	–
8945	500122.58	1332423.82	053° 20' 15.94"	039° 43' 08.37"	Картометрический метод	5.00	–
8946	500110.47	1332430.57	053° 20' 15.55"	039° 43' 08.72"	Картометрический метод	5.00	–
8947	500095.71	1332443.39	053° 20' 15.06"	039° 43' 09.40"	Картометрический метод	5.00	–
8948	500082.00	1332462.44	053° 20' 14.61"	039° 43' 10.42"	Картометрический метод	5.00	–
8949	500079.00	1332471.83	053° 20' 14.51"	039° 43' 10.92"	Картометрический метод	5.00	–
8950	500076.62	1332490.76	053° 20' 14.42"	039° 43' 11.94"	Картометрический метод	5.00	–
8951	500068.08	1332521.19	053° 20' 14.13"	039° 43' 13.58"	Картометрический метод	5.00	–
8952	500044.95	1332568.46	053° 20' 13.35"	039° 43' 16.11"	Картометрический метод	5.00	–
8953	500020.07	1332611.91	053° 20' 12.52"	039° 43' 18.44"	Картометрический метод	5.00	–
8954	500018.08	1332628.23	053° 20' 12.45"	039° 43' 19.32"	Картометрический метод	5.00	–
8955	500019.36	1332642.53	053° 20' 12.48"	039° 43' 20.09"	Картометрический метод	5.00	–
8956	500033.59	1332688.20	053° 20' 12.92"	039° 43' 22.57"	Картометрический метод	5.00	–
8957	500046.59	1332736.57	053° 20' 13.31"	039° 43' 25.20"	Картометрический метод	5.00	–
8958	500039.46	1332742.70	053° 20' 13.08"	039° 43' 25.52"	Картометрический метод	5.00	–
8959	500033.53	1332757.81	053° 20' 12.88"	039° 43' 26.33"	Картометрический метод	5.00	–
8960	500033.07	1332769.66	053° 20' 12.86"	039° 43' 26.97"	Картометрический метод	5.00	–
8961	500034.58	1332778.96	053° 20' 12.90"	039° 43' 27.48"	Картометрический метод	5.00	–
8962	500039.11	1332786.05	053° 20' 13.04"	039° 43' 27.86"	Картометрический метод	5.00	–
8963	500048.76	1332790.93	053° 20' 13.35"	039° 43' 28.14"	Картометрический метод	5.00	–
8964	500052.21	1332796.16	053° 20' 13.46"	039° 43' 28.42"	Картометрический метод	5.00	–
8965	500043.79	1332812.38	053° 20' 13.18"	039° 43' 29.29"	Картометрический метод	5.00	–
8966	500037.60	1332814.92	053° 20' 12.98"	039° 43' 29.42"	Картометрический метод	5.00	–
8967	500028.33	1332815.14	053° 20' 12.68"	039° 43' 29.43"	Картометрический метод	5.00	–
8968	500006.28	1332826.24	053° 20' 11.96"	039° 43' 30.00"	Картометрический метод	5.00	–
8969	499992.29	1332830.02	053° 20' 11.50"	039° 43' 30.20"	Картометрический метод	5.00	–
8970	499988.11	1332828.41	053° 20' 11.37"	039° 43' 30.11"	Картометрический метод	5.00	–
8971	499982.98	1332820.07	053° 20' 11.21"	039° 43' 29.65"	Картометрический метод	5.00	–
8972	499977.75	1332814.40	053° 20' 11.04"	039° 43' 29.34"	Картометрический метод	5.00	–
8973	499971.36	1332811.96	053° 20' 10.84"	039° 43' 29.20"	Картометрический метод	5.00	–
8974	499949.63	1332808.83	053° 20' 10.14"	039° 43' 29.01"	Картометрический метод	5.00	–
8975	499935.10	1332807.43	053° 20' 09.67"	039° 43' 28.92"	Картометрический метод	5.00	–
8976	499925.81	1332810.22	053° 20' 09.36"	039° 43' 29.06"	Картометрический метод	5.00	–
8977	499907.75	1332818.43	053° 20' 08.78"	039° 43' 29.49"	Картометрический метод	5.00	–

8978	499890.79	1332834.24	053° 20' 08.22"	039° 43' 30.33"	Картометрический метод	5.00	–
8979	499882.35	1332846.83	053° 20' 07.94"	039° 43' 31.00"	Картометрический метод	5.00	–
8980	499875.84	1332855.43	053° 20' 07.72"	039° 43' 31.46"	Картометрический метод	5.00	–
8981	499872.70	1332865.07	053° 20' 07.62"	039° 43' 31.98"	Картометрический метод	5.00	–
8982	499868.87	1332889.13	053° 20' 07.48"	039° 43' 33.27"	Картометрический метод	5.00	–
8983	499869.83	1332908.81	053° 20' 07.50"	039° 43' 34.34"	Картометрический метод	5.00	–
8984	499867.39	1332948.05	053° 20' 07.40"	039° 43' 36.46"	Картометрический метод	5.00	–
8985	499867.25	1332966.36	053° 20' 07.38"	039° 43' 37.44"	Картометрический метод	5.00	–
8986	499869.91	1332978.26	053° 20' 07.46"	039° 43' 38.09"	Картометрический метод	5.00	–
8987	499868.17	1332987.56	053° 20' 07.40"	039° 43' 38.59"	Картометрический метод	5.00	–
8988	499861.08	1333011.73	053° 20' 07.16"	039° 43' 39.89"	Картометрический метод	5.00	–
8989	499855.27	1333027.76	053° 20' 06.96"	039° 43' 40.75"	Картометрический метод	5.00	–
8990	499845.16	1333038.34	053° 20' 06.63"	039° 43' 41.31"	Картометрический метод	5.00	–
8991	499824.47	1333048.68	053° 20' 05.95"	039° 43' 41.85"	Картометрический метод	5.00	–
8992	499816.69	1333055.31	053° 20' 05.70"	039° 43' 42.20"	Картометрический метод	5.00	–
8993	499810.29	1333064.87	053° 20' 05.48"	039° 43' 42.71"	Картометрический метод	5.00	–
8994	499807.11	1333077.25	053° 20' 05.38"	039° 43' 43.38"	Картометрический метод	5.00	–
8995	499807.78	1333116.05	053° 20' 05.37"	039° 43' 45.48"	Картометрический метод	5.00	–
8996	499805.57	1333127.95	053° 20' 05.30"	039° 43' 46.12"	Картометрический метод	5.00	–
8997	499799.42	1333133.77	053° 20' 05.09"	039° 43' 46.43"	Картометрический метод	5.00	–
8998	499783.36	1333136.87	053° 20' 04.57"	039° 43' 46.58"	Картометрический метод	5.00	–
8999	499768.17	1333131.97	053° 20' 04.09"	039° 43' 46.30"	Картометрический метод	5.00	–
9000	499755.41	1333122.04	053° 20' 03.68"	039° 43' 45.75"	Картометрический метод	5.00	–
9001	499747.94	1333100.52	053° 20' 03.45"	039° 43' 44.58"	Картометрический метод	5.00	–
9002	499740.65	1333090.90	053° 20' 03.22"	039° 43' 44.05"	Картометрический метод	5.00	–
9003	499720.85	1333079.91	053° 20' 02.58"	039° 43' 43.44"	Картометрический метод	5.00	–
9004	499699.82	1333076.25	053° 20' 01.91"	039° 43' 43.22"	Картометрический метод	5.00	–
9005	499687.47	1333079.66	053° 20' 01.50"	039° 43' 43.40"	Картометрический метод	5.00	–
9006	499675.87	1333094.63	053° 20' 01.12"	039° 43' 44.19"	Картометрический метод	5.00	–
9007	499670.56	1333113.70	053° 20' 00.94"	039° 43' 45.22"	Картометрический метод	5.00	–
9008	499679.25	1333137.64	053° 20' 01.21"	039° 43' 46.52"	Картометрический метод	5.00	–
9009	499693.47	1333156.46	053° 20' 01.66"	039° 43' 47.55"	Картометрический метод	5.00	–
9010	499707.05	1333165.67	053° 20' 02.09"	039° 43' 48.06"	Картометрический метод	5.00	–
9011	499732.01	1333180.32	053° 20' 02.89"	039° 43' 48.88"	Картометрический метод	5.00	–
9012	499743.74	1333191.22	053° 20' 03.26"	039° 43' 49.48"	Картометрический метод	5.00	–
9013	499767.44	1333203.66	053° 20' 04.02"	039° 43' 50.17"	Картометрический метод	5.00	–
9014	499796.75	1333226.74	053° 20' 04.96"	039° 43' 51.45"	Картометрический метод	5.00	–
9015	499831.28	1333238.55	053° 20' 06.07"	039° 43' 52.12"	Картометрический метод	5.00	–

9016	499855.41	1333257.21	053° 20' 06.84"	039° 43' 53.15"	Картометрический метод	5.00	–
9017	499869.57	1333278.89	053° 20' 07.28"	039° 43' 54.33"	Картометрический метод	5.00	–
9018	499886.37	1333298.05	053° 20' 07.81"	039° 43' 55.38"	Картометрический метод	5.00	–
9019	499922.28	1333316.15	053° 20' 08.96"	039° 43' 56.40"	Картометрический метод	5.00	–
9020	499940.62	1333321.69	053° 20' 09.55"	039° 43' 56.71"	Картометрический метод	5.00	–
9021	499986.39	1333338.34	053° 20' 11.03"	039° 43' 57.65"	Картометрический метод	5.00	–
9022	500018.07	1333348.17	053° 20' 12.04"	039° 43' 58.22"	Картометрический метод	5.00	–
9023	500038.61	1333356.07	053° 20' 12.70"	039° 43' 58.66"	Картометрический метод	5.00	–
9024	500058.12	1333368.38	053° 20' 13.33"	039° 43' 59.35"	Картометрический метод	5.00	–
9025	500064.14	1333377.85	053° 20' 13.52"	039° 43' 59.86"	Картометрический метод	5.00	–
9026	500066.37	1333390.04	053° 20' 13.58"	039° 44' 00.52"	Картометрический метод	5.00	–
9027	500061.72	1333409.26	053° 20' 13.42"	039° 44' 01.56"	Картометрический метод	5.00	–
9028	500063.89	1333428.35	053° 20' 13.48"	039° 44' 02.59"	Картометрический метод	5.00	–
9029	500066.32	1333445.92	053° 20' 13.55"	039° 44' 03.54"	Картометрический метод	5.00	–
9030	500075.33	1333461.39	053° 20' 13.83"	039° 44' 04.39"	Картометрический метод	5.00	–
9031	500102.71	1333502.84	053° 20' 14.69"	039° 44' 06.65"	Картометрический метод	5.00	–
9032	500111.23	1333521.10	053° 20' 14.96"	039° 44' 07.65"	Картометрический метод	5.00	–
9033	500116.31	1333552.77	053° 20' 15.11"	039° 44' 09.36"	Картометрический метод	5.00	–
9034	500122.05	1333613.43	053° 20' 15.26"	039° 44' 12.65"	Картометрический метод	5.00	–
9035	500122.28	1333648.45	053° 20' 15.24"	039° 44' 14.54"	Картометрический метод	5.00	–
9036	500118.60	1333673.84	053° 20' 15.11"	039° 44' 15.91"	Картометрический метод	5.00	–
9037	500119.59	1333696.63	053° 20' 15.13"	039° 44' 17.14"	Картометрический метод	5.00	–
9038	500117.73	1333709.54	053° 20' 15.06"	039° 44' 17.84"	Картометрический метод	5.00	–
9039	500112.44	1333715.81	053° 20' 14.89"	039° 44' 18.17"	Картометрический метод	5.00	–
9040	500104.82	1333717.67	053° 20' 14.64"	039° 44' 18.26"	Картометрический метод	5.00	–
9041	500072.34	1333706.95	053° 20' 13.60"	039° 44' 17.65"	Картометрический метод	5.00	–
9042	500031.47	1333687.38	053° 20' 12.29"	039° 44' 16.56"	Картометрический метод	5.00	–
9043	499998.51	1333661.61	053° 20' 11.23"	039° 44' 15.13"	Картометрический метод	5.00	–
9044	499988.38	1333643.12	053° 20' 10.92"	039° 44' 14.12"	Картометрический метод	5.00	–
9045	499981.03	1333621.40	053° 20' 10.69"	039° 44' 12.94"	Картометрический метод	5.00	–
9046	499982.82	1333609.58	053° 20' 10.76"	039° 44' 12.31"	Картометрический метод	5.00	–
9047	499984.51	1333598.97	053° 20' 10.82"	039° 44' 11.73"	Картометрический метод	5.00	–
9048	499980.40	1333583.73	053° 20' 10.69"	039° 44' 10.91"	Картометрический метод	5.00	–
9049	499949.67	1333547.31	053° 20' 09.72"	039° 44' 08.91"	Картометрический метод	5.00	–
9050	499926.20	1333529.99	053° 20' 08.97"	039° 44' 07.95"	Картометрический метод	5.00	–
9051	499906.41	1333521.51	053° 20' 08.34"	039° 44' 07.48"	Картометрический метод	5.00	–
9052	499860.34	1333507.43	053° 20' 06.85"	039° 44' 06.67"	Картометрический метод	5.00	–
9053	499837.10	1333499.87	053° 20' 06.11"	039° 44' 06.24"	Картометрический метод	5.00	–

9054	499792.67	1333484.15	053° 20' 04.68"	039° 44' 05.35"	Картометрический метод	5.00	–
9055	499764.51	1333472.03	053° 20' 03.77"	039° 44' 04.67"	Картометрический метод	5.00	–
9056	499741.48	1333468.75	053° 20' 03.03"	039° 44' 04.47"	Картометрический метод	5.00	–
9057	499721.61	1333476.19	053° 20' 02.38"	039° 44' 04.85"	Картометрический метод	5.00	–
9058	499710.59	1333493.25	053° 20' 02.02"	039° 44' 05.76"	Картометрический метод	5.00	–
9059	499712.20	1333523.55	053° 20' 02.05"	039° 44' 07.40"	Картометрический метод	5.00	–
9060	499716.60	1333562.47	053° 20' 02.17"	039° 44' 09.51"	Картометрический метод	5.00	–
9061	499719.12	1333614.80	053° 20' 02.23"	039° 44' 12.34"	Картометрический метод	5.00	–
9062	499712.55	1333644.68	053° 20' 02.00"	039° 44' 13.95"	Картометрический метод	5.00	–
9063	499688.65	1333680.02	053° 20' 01.20"	039° 44' 15.83"	Картометрический метод	5.00	–
9064	499669.51	1333699.94	053° 20' 00.57"	039° 44' 16.89"	Картометрический метод	5.00	–
9065	499655.79	1333706.54	053° 20' 00.13"	039° 44' 17.23"	Картометрический метод	5.00	–
9066	499641.81	1333706.34	053° 19' 59.67"	039° 44' 17.21"	Картометрический метод	5.00	–
9067	499631.50	1333699.10	053° 19' 59.34"	039° 44' 16.81"	Картометрический метод	5.00	–
9068	499598.64	1333660.09	053° 19' 58.30"	039° 44' 14.67"	Картометрический метод	5.00	–
9069	499588.92	1333633.97	053° 19' 58.00"	039° 44' 13.25"	Картометрический метод	5.00	–
9070	499580.67	1333619.91	053° 19' 57.75"	039° 44' 12.48"	Картометрический метод	5.00	–
9071	499568.93	1333614.91	053° 19' 57.37"	039° 44' 12.20"	Картометрический метод	5.00	–
9072	499551.85	1333616.65	053° 19' 56.82"	039° 44' 12.28"	Картометрический метод	5.00	–
9073	499536.04	1333628.51	053° 19' 56.30"	039° 44' 12.91"	Картометрический метод	5.00	–
9074	499529.54	1333641.17	053° 19' 56.08"	039° 44' 13.58"	Картометрический метод	5.00	–
9075	499525.48	1333670.13	053° 19' 55.93"	039° 44' 15.14"	Картометрический метод	5.00	–
9076	499516.79	1333711.59	053° 19' 55.63"	039° 44' 17.38"	Картометрический метод	5.00	–
9077	499515.39	1333738.30	053° 19' 55.57"	039° 44' 18.82"	Картометрический метод	5.00	–
9078	499519.96	1333759.10	053° 19' 55.70"	039° 44' 19.95"	Картометрический метод	5.00	–
9079	499537.39	1333781.65	053° 19' 56.25"	039° 44' 21.18"	Картометрический метод	5.00	–
9080	499549.56	1333787.53	053° 19' 56.64"	039° 44' 21.51"	Картометрический метод	5.00	–
9081	499571.75	1333787.97	053° 19' 57.36"	039° 44' 21.55"	Картометрический метод	5.00	–
9082	499590.07	1333801.03	053° 19' 57.95"	039° 44' 22.28"	Картометрический метод	5.00	–
9083	499609.94	1333820.54	053° 19' 58.58"	039° 44' 23.35"	Картометрический метод	5.00	–
9084	499620.59	1333842.10	053° 19' 58.91"	039° 44' 24.52"	Картометрический метод	5.00	–
9085	499626.99	1333847.94	053° 19' 59.11"	039° 44' 24.85"	Картометрический метод	5.00	–
9086	499658.13	1333860.49	053° 20' 00.11"	039° 44' 25.55"	Картометрический метод	5.00	–
9087	499670.15	1333868.48	053° 20' 00.50"	039° 44' 26.00"	Картометрический метод	5.00	–
9088	499679.80	1333879.41	053° 20' 00.80"	039° 44' 26.60"	Картометрический метод	5.00	–
9089	499690.14	1333888.12	053° 20' 01.13"	039° 44' 27.08"	Картометрический метод	5.00	–
9090	499694.67	1333894.16	053° 20' 01.28"	039° 44' 27.41"	Картометрический метод	5.00	–
9091	499694.21	1333899.04	053° 20' 01.26"	039° 44' 27.67"	Картометрический метод	5.00	–

9092	499691.64	1333903.36	053° 20' 01.17"	039° 44' 27.90"	Картометрический метод	5.00	–
9093	499663.52	1333919.63	053° 20' 00.25"	039° 44' 28.75"	Картометрический метод	5.00	–
9094	499622.88	1333949.18	053° 19' 58.92"	039° 44' 30.31"	Картометрический метод	5.00	–
9095	499588.76	1333965.84	053° 19' 57.81"	039° 44' 31.18"	Картометрический метод	5.00	–
9096	499552.61	1333974.81	053° 19' 56.64"	039° 44' 31.63"	Картометрический метод	5.00	–
9097	499526.11	1333970.64	053° 19' 55.78"	039° 44' 31.38"	Картометрический метод	5.00	–
9098	499512.48	1333960.89	053° 19' 55.35"	039° 44' 30.84"	Картометрический метод	5.00	–
9099	499482.85	1333946.25	053° 19' 54.40"	039° 44' 30.02"	Картометрический метод	5.00	–
9100	499465.76	1333945.45	053° 19' 53.84"	039° 44' 29.96"	Картометрический метод	5.00	–
9101	499454.14	1333944.90	053° 19' 53.47"	039° 44' 29.92"	Картометрический метод	5.00	–
9102	499428.91	1333953.86	053° 19' 52.65"	039° 44' 30.38"	Картометрический метод	5.00	–
9103	499421.22	1333956.92	053° 19' 52.40"	039° 44' 30.54"	Картометрический метод	5.00	–
9104	499414.72	1333959.13	053° 19' 52.19"	039° 44' 30.65"	Картометрический метод	5.00	–
9105	499405.65	1333960.64	053° 19' 51.89"	039° 44' 30.72"	Картометрический метод	5.00	–
9106	499389.73	1333964.35	053° 19' 51.37"	039° 44' 30.91"	Картометрический метод	5.00	–
9107	499381.60	1333967.96	053° 19' 51.11"	039° 44' 31.10"	Картометрический метод	5.00	–
9108	499374.97	1333973.19	053° 19' 50.89"	039° 44' 31.37"	Картометрический метод	5.00	–
9109	499372.76	1333980.28	053° 19' 50.82"	039° 44' 31.75"	Картометрический метод	5.00	–
9110	499368.81	1333994.51	053° 19' 50.68"	039° 44' 32.52"	Картометрический метод	5.00	–
9111	499361.72	1334017.87	053° 19' 50.44"	039° 44' 33.77"	Картометрический метод	5.00	–
9112	499360.07	1334036.55	053° 19' 50.37"	039° 44' 34.78"	Картометрический метод	5.00	–
9113	499363.51	1334053.29	053° 19' 50.48"	039° 44' 35.69"	Картометрический метод	5.00	–
9114	499366.45	1334061.48	053° 19' 50.57"	039° 44' 36.13"	Картометрический метод	5.00	–
9115	499377.98	1334073.35	053° 19' 50.93"	039° 44' 36.79"	Картометрический метод	5.00	–
9116	499393.61	1334084.58	053° 19' 51.43"	039° 44' 37.41"	Картометрический метод	5.00	–
9117	499405.61	1334091.18	053° 19' 51.82"	039° 44' 37.78"	Картометрический метод	5.00	–
9118	499417.16	1334091.49	053° 19' 52.19"	039° 44' 37.80"	Картометрический метод	5.00	–
9119	499429.36	1334091.14	053° 19' 52.58"	039° 44' 37.80"	Картометрический метод	5.00	–
9120	499436.22	1334091.49	053° 19' 52.81"	039° 44' 37.82"	Картометрический метод	5.00	–
9121	499440.51	1334093.93	053° 19' 52.94"	039° 44' 37.96"	Картометрический метод	5.00	–
9122	499448.77	1334106.34	053° 19' 53.20"	039° 44' 38.64"	Картометрический метод	5.00	–
9123	499479.58	1334161.51	053° 19' 54.17"	039° 44' 41.65"	Картометрический метод	5.00	–
9124	499492.59	1334171.74	053° 19' 54.58"	039° 44' 42.21"	Картометрический метод	5.00	–
9125	499513.42	1334171.95	053° 19' 55.26"	039° 44' 42.24"	Картометрический метод	5.00	–
9126	499556.35	1334172.76	053° 19' 56.64"	039° 44' 42.33"	Картометрический метод	5.00	–
9127	499585.28	1334177.73	053° 19' 57.58"	039° 44' 42.62"	Картометрический метод	5.00	–
9128	499597.62	1334178.65	053° 19' 57.98"	039° 44' 42.68"	Картометрический метод	5.00	–
9129	499616.43	1334169.56	053° 19' 58.59"	039° 44' 42.21"	Картометрический метод	5.00	–

9130	499638.35	1334154.71	053° 19' 59.31"	039° 44' 41.43"	Картометрический метод	5.00	–
9131	499645.51	1334150.64	053° 19' 59.54"	039° 44' 41.22"	Картометрический метод	5.00	–
9132	499651.79	1334151.34	053° 19' 59.74"	039° 44' 41.26"	Картометрический метод	5.00	–
9133	499655.86	1334154.47	053° 19' 59.87"	039° 44' 41.43"	Картометрический метод	5.00	–
9134	499657.60	1334157.73	053° 19' 59.93"	039° 44' 41.61"	Картометрический метод	5.00	–
9135	499656.20	1334161.56	053° 19' 59.88"	039° 44' 41.82"	Картометрический метод	5.00	–
9136	499652.72	1334164.35	053° 19' 59.77"	039° 44' 41.97"	Картометрический метод	5.00	–
9137	499651.67	1334167.49	053° 19' 59.73"	039° 44' 42.13"	Картометрический метод	5.00	–
9138	499652.49	1334172.84	053° 19' 59.75"	039° 44' 42.42"	Картометрический метод	5.00	–
9139	499657.37	1334178.07	053° 19' 59.91"	039° 44' 42.71"	Картометрический метод	5.00	–
9140	499664.92	1334180.39	053° 20' 00.15"	039° 44' 42.84"	Картометрический метод	5.00	–
9141	499672.13	1334183.29	053° 20' 00.38"	039° 44' 43.01"	Картометрический метод	5.00	–
9142	499687.12	1334193.41	053° 20' 00.86"	039° 44' 43.57"	Картометрический метод	5.00	–
9143	499705.83	1334202.95	053° 20' 01.46"	039° 44' 44.10"	Картометрический метод	5.00	–
9144	499748.73	1334218.87	053° 20' 02.84"	039° 44' 45.00"	Картометрический метод	5.00	–
9145	499764.45	1334229.35	053° 20' 03.34"	039° 44' 45.58"	Картометрический метод	5.00	–
9146	499794.38	1334267.12	053° 20' 04.29"	039° 44' 47.65"	Картометрический метод	5.00	–
9147	499805.77	1334279.87	053° 20' 04.65"	039° 44' 48.35"	Картометрический метод	5.00	–
9148	499827.73	1334303.46	053° 20' 05.35"	039° 44' 49.65"	Картометрический метод	5.00	–
9149	499835.05	1334309.62	053° 20' 05.58"	039° 44' 49.99"	Картометрический метод	5.00	–
9150	499841.79	1334313.57	053° 20' 05.79"	039° 44' 50.21"	Картометрический метод	5.00	–
9151	499851.44	1334314.26	053° 20' 06.11"	039° 44' 50.25"	Картометрический метод	5.00	–
9152	499860.15	1334317.40	053° 20' 06.39"	039° 44' 50.43"	Картометрический метод	5.00	–
9153	499873.47	1334325.93	053° 20' 06.81"	039° 44' 50.91"	Картометрический метод	5.00	–
9154	499889.57	1334345.07	053° 20' 07.32"	039° 44' 51.96"	Картометрический метод	5.00	–
9155	499893.00	1334351.51	053° 20' 07.43"	039° 44' 52.31"	Картометрический метод	5.00	–
9156	499893.10	1334357.15	053° 20' 07.43"	039° 44' 52.61"	Картометрический метод	5.00	–
9157	499889.70	1334374.83	053° 20' 07.31"	039° 44' 53.56"	Картометрический метод	5.00	–
9158	499891.62	1334387.56	053° 20' 07.36"	039° 44' 54.25"	Картометрический метод	5.00	–
9159	499895.24	1334405.37	053° 20' 07.47"	039° 44' 55.22"	Картометрический метод	5.00	–
9160	499894.20	1334417.46	053° 20' 07.43"	039° 44' 55.87"	Картометрический метод	5.00	–
9161	499888.27	1334434.77	053° 20' 07.23"	039° 44' 56.80"	Картометрический метод	5.00	–
9162	499883.39	1334449.18	053° 20' 07.06"	039° 44' 57.57"	Картометрический метод	5.00	–
9163	499881.18	1334463.01	053° 20' 06.98"	039° 44' 58.32"	Картометрический метод	5.00	–
9164	499881.42	1334476.14	053° 20' 06.98"	039° 44' 59.03"	Картометрический метод	5.00	–
9165	499877.46	1334481.84	053° 20' 06.85"	039° 44' 59.33"	Картометрический метод	5.00	–
9166	499872.58	1334483.47	053° 20' 06.69"	039° 44' 59.42"	Картометрический метод	5.00	–
9167	499859.68	1334479.51	053° 20' 06.28"	039° 44' 59.19"	Картометрический метод	5.00	–

9168	499845.86	1334473.59	053° 20' 05.83"	039° 44' 58.86"	Картометрический метод	5.00	–
9169	499835.63	1334470.68	053° 20' 05.51"	039° 44' 58.69"	Картометрический метод	5.00	–
9170	499823.33	1334468.50	053° 20' 05.11"	039° 44' 58.56"	Картометрический метод	5.00	–
9171	499811.68	1334466.93	053° 20' 04.73"	039° 44' 58.46"	Картометрический метод	5.00	–
9172	499788.46	1334464.09	053° 20' 03.98"	039° 44' 58.29"	Картометрический метод	5.00	–
9173	499780.11	1334465.07	053° 20' 03.71"	039° 44' 58.33"	Картометрический метод	5.00	–
9174	499770.78	1334467.08	053° 20' 03.41"	039° 44' 58.43"	Картометрический метод	5.00	–
9175	499758.35	1334470.68	053° 20' 03.01"	039° 44' 58.62"	Картометрический метод	5.00	–
9176	499750.45	1334475.10	053° 20' 02.75"	039° 44' 58.85"	Картометрический метод	5.00	–
9177	499740.69	1334485.79	053° 20' 02.43"	039° 44' 59.42"	Картометрический метод	5.00	–
9178	499730.69	1334490.67	053° 20' 02.10"	039° 44' 59.67"	Картометрический метод	5.00	–
9179	499723.02	1334491.72	053° 20' 01.85"	039° 44' 59.72"	Картометрический метод	5.00	–
9180	499715.12	1334490.90	053° 20' 01.60"	039° 44' 59.67"	Картометрический метод	5.00	–
9181	499709.08	1334492.06	053° 20' 01.40"	039° 44' 59.72"	Картометрический метод	5.00	–
9182	499702.34	1334498.46	053° 20' 01.18"	039° 45' 00.06"	Картометрический метод	5.00	–
9183	499697.69	1334508.10	053° 20' 01.02"	039° 45' 00.58"	Картометрический метод	5.00	–
9184	499695.25	1334520.30	053° 20' 00.94"	039° 45' 01.24"	Картометрический метод	5.00	–
9185	499695.36	1334534.13	053° 20' 00.93"	039° 45' 01.98"	Картометрический метод	5.00	–
9186	499698.97	1334549.82	053° 20' 01.04"	039° 45' 02.83"	Картометрический метод	5.00	–
9187	499698.62	1334560.63	053° 20' 01.02"	039° 45' 03.42"	Картометрический метод	5.00	–
9188	499695.48	1334571.09	053° 20' 00.92"	039° 45' 03.98"	Картометрический метод	5.00	–
9189	499691.53	1334584.10	053° 20' 00.78"	039° 45' 04.68"	Картометрический метод	5.00	–
9190	499684.75	1334604.33	053° 20' 00.55"	039° 45' 05.77"	Картометрический метод	5.00	–
9191	499670.63	1334626.62	053° 20' 00.08"	039° 45' 06.96"	Картометрический метод	5.00	–
9192	499661.23	1334632.25	053° 19' 59.77"	039° 45' 07.25"	Картометрический метод	5.00	–
9193	499654.39	1334639.01	053° 19' 59.55"	039° 45' 07.61"	Картометрический метод	5.00	–
9194	499648.41	1334649.53	053° 19' 59.35"	039° 45' 08.17"	Картометрический метод	5.00	–
9195	499642.72	1334656.04	053° 19' 59.16"	039° 45' 08.52"	Картометрический метод	5.00	–
9196	499630.29	1334661.96	053° 19' 58.75"	039° 45' 08.83"	Картометрический метод	5.00	–
9197	499615.99	1334664.40	053° 19' 58.29"	039° 45' 08.95"	Картометрический метод	5.00	–
9198	499604.25	1334667.66	053° 19' 57.91"	039° 45' 09.11"	Картометрический метод	5.00	–
9199	499591.30	1334673.99	053° 19' 57.49"	039° 45' 09.44"	Картометрический метод	5.00	–
9200	499572.06	1334679.63	053° 19' 56.86"	039° 45' 09.73"	Картометрический метод	5.00	–
9201	499568.06	1334680.27	053° 19' 56.73"	039° 45' 09.76"	Картометрический метод	5.00	–
9202	499555.01	1334684.24	053° 19' 56.31"	039° 45' 09.96"	Картометрический метод	5.00	–
9203	499547.41	1334684.58	053° 19' 56.06"	039° 45' 09.97"	Картометрический метод	5.00	–
9204	499531.62	1334686.61	053° 19' 55.55"	039° 45' 10.06"	Картометрический метод	5.00	–
9205	499516.94	1334689.51	053° 19' 55.07"	039° 45' 10.21"	Картометрический метод	5.00	–

9206	499502.16	1334692.82	053° 19' 54.59"	039° 45' 10.37"	Картометрический метод	5.00	–
9207	499478.91	1334700.40	053° 19' 53.84"	039° 45' 10.76"	Картометрический метод	5.00	–
9208	499471.24	1334703.34	053° 19' 53.59"	039° 45' 10.91"	Картометрический метод	5.00	–
9209	499463.86	1334705.69	053° 19' 53.35"	039° 45' 11.03"	Картометрический метод	5.00	–
9210	499457.66	1334709.04	053° 19' 53.15"	039° 45' 11.21"	Картометрический метод	5.00	–
9211	499451.57	1334713.31	053° 19' 52.95"	039° 45' 11.43"	Картометрический метод	5.00	–
9212	499447.98	1334716.47	053° 19' 52.83"	039° 45' 11.60"	Картометрический метод	5.00	–
9213	499445.70	1334720.20	053° 19' 52.75"	039° 45' 11.80"	Картометрический метод	5.00	–
9214	499443.15	1334722.21	053° 19' 52.67"	039° 45' 11.90"	Картометрический метод	5.00	–
9215	499437.49	1334724.77	053° 19' 52.48"	039° 45' 12.04"	Картометрический метод	5.00	–
9216	499429.79	1334726.45	053° 19' 52.23"	039° 45' 12.12"	Картометрический метод	5.00	–
9217	499422.13	1334727.08	053° 19' 51.99"	039° 45' 12.15"	Картометрический метод	5.00	–
9218	499417.62	1334728.03	053° 19' 51.84"	039° 45' 12.19"	Картометрический метод	5.00	–
9219	499410.82	1334735.35	053° 19' 51.62"	039° 45' 12.58"	Картометрический метод	5.00	–
9220	499404.37	1334749.76	053° 19' 51.40"	039° 45' 13.35"	Картометрический метод	5.00	–
9221	499398.91	1334763.71	053° 19' 51.21"	039° 45' 14.10"	Картометрический метод	5.00	–
9222	499398.16	1334769.34	053° 19' 51.19"	039° 45' 14.41"	Картометрический метод	5.00	–
9223	499399.43	1334780.15	053° 19' 51.22"	039° 45' 14.99"	Картометрический метод	5.00	–
9224	499401.79	1334794.15	053° 19' 51.29"	039° 45' 15.75"	Картометрический метод	5.00	–
9225	499404.08	1334808.74	053° 19' 51.36"	039° 45' 16.54"	Картометрический метод	5.00	–
9226	499407.86	1334818.27	053° 19' 51.47"	039° 45' 17.06"	Картометрический метод	5.00	–
9227	499414.37	1334827.16	053° 19' 51.68"	039° 45' 17.54"	Картометрический метод	5.00	–
9228	499419.13	1334837.91	053° 19' 51.83"	039° 45' 18.13"	Картометрический метод	5.00	–
9229	499421.05	1334847.84	053° 19' 51.88"	039° 45' 18.67"	Картометрический метод	5.00	–
9230	499422.68	1334857.43	053° 19' 51.93"	039° 45' 19.19"	Картометрический метод	5.00	–
9231	499424.48	1334873.12	053° 19' 51.98"	039° 45' 20.04"	Картометрический метод	5.00	–
9232	499424.83	1334886.60	053° 19' 51.98"	039° 45' 20.77"	Картометрический метод	5.00	–
9233	499422.85	1334895.49	053° 19' 51.91"	039° 45' 21.24"	Картометрический метод	5.00	–
9234	499418.73	1334902.17	053° 19' 51.78"	039° 45' 21.60"	Картометрический метод	5.00	–
9235	499412.28	1334910.65	053° 19' 51.56"	039° 45' 22.05"	Картометрический метод	5.00	–
9236	499399.84	1334923.96	053° 19' 51.15"	039° 45' 22.76"	Картометрический метод	5.00	–
9237	499388.05	1334938.72	053° 19' 50.76"	039° 45' 23.55"	Картометрический метод	5.00	–
9238	499378.23	1334957.83	053° 19' 50.43"	039° 45' 24.57"	Картометрический метод	5.00	–
9239	499377.41	1334964.28	053° 19' 50.40"	039° 45' 24.92"	Картометрический метод	5.00	–
9240	499379.68	1334969.69	053° 19' 50.47"	039° 45' 25.21"	Картометрический метод	5.00	–
9241	499383.26	1334974.73	053° 19' 50.59"	039° 45' 25.49"	Картометрический метод	5.00	–
9242	499398.45	1334995.50	053° 19' 51.07"	039° 45' 26.62"	Картометрический метод	5.00	–
9243	499403.08	1335000.48	053° 19' 51.21"	039° 45' 26.90"	Картометрический метод	5.00	–

9244	499408.31	1335003.99	053° 19' 51.38"	039° 45' 27.09"	Картометрический метод	5.00	–
9245	499422.15	1335009.33	053° 19' 51.82"	039° 45' 27.39"	Картометрический метод	5.00	–
9246	499430.98	1335012.07	053° 19' 52.11"	039° 45' 27.55"	Картометрический метод	5.00	–
9247	499437.91	1335013.44	053° 19' 52.33"	039° 45' 27.63"	Картометрический метод	5.00	–
9248	499443.60	1335014.56	053° 19' 52.51"	039° 45' 27.70"	Картометрический метод	5.00	–
9249	499449.40	1335014.78	053° 19' 52.70"	039° 45' 27.71"	Картометрический метод	5.00	–
9250	499456.27	1335013.42	053° 19' 52.92"	039° 45' 27.65"	Картометрический метод	5.00	–
9251	499464.17	1335010.03	053° 19' 53.18"	039° 45' 27.47"	Картометрический метод	5.00	–
9252	499500.62	1334990.57	053° 19' 54.37"	039° 45' 26.46"	Картометрический метод	5.00	–
9253	499537.87	1334965.85	053° 19' 55.59"	039° 45' 25.16"	Картометрический метод	5.00	–
9254	499545.80	1334959.64	053° 19' 55.85"	039° 45' 24.83"	Картометрический метод	5.00	–
9255	499556.42	1334950.33	053° 19' 56.20"	039° 45' 24.34"	Картометрический метод	5.00	–
9256	499563.14	1334946.29	053° 19' 56.42"	039° 45' 24.12"	Картометрический метод	5.00	–
9257	499570.90	1334945.35	053° 19' 56.67"	039° 45' 24.08"	Картометрический метод	5.00	–
9258	499577.42	1334947.29	053° 19' 56.88"	039° 45' 24.19"	Картометрический метод	5.00	–
9259	499581.71	1334947.58	053° 19' 57.02"	039° 45' 24.21"	Картометрический метод	5.00	–
9260	499586.31	1334947.14	053° 19' 57.17"	039° 45' 24.19"	Картометрический метод	5.00	–
9261	499591.91	1334946.49	053° 19' 57.35"	039° 45' 24.16"	Картометрический метод	5.00	–
9262	499603.31	1334945.02	053° 19' 57.72"	039° 45' 24.09"	Картометрический метод	5.00	–
9263	499611.70	1334945.16	053° 19' 57.99"	039° 45' 24.11"	Картометрический метод	5.00	–
9264	499623.33	1334949.46	053° 19' 58.36"	039° 45' 24.35"	Картометрический метод	5.00	–
9265	499630.01	1334953.09	053° 19' 58.58"	039° 45' 24.56"	Картометрический метод	5.00	–
9266	499636.28	1334958.01	053° 19' 58.78"	039° 45' 24.83"	Картометрический метод	5.00	–
9267	499647.60	1334968.99	053° 19' 59.14"	039° 45' 25.43"	Картометрический метод	5.00	–
9268	499655.91	1334979.86	053° 19' 59.40"	039° 45' 26.03"	Картометрический метод	5.00	–
9269	499671.31	1335002.92	053° 19' 59.89"	039° 45' 27.29"	Картометрический метод	5.00	–
9270	499675.67	1335009.72	053° 20' 00.02"	039° 45' 27.66"	Картометрический метод	5.00	–
9271	499679.79	1335021.63	053° 20' 00.15"	039° 45' 28.31"	Картометрический метод	5.00	–
9272	499680.37	1335030.64	053° 20' 00.16"	039° 45' 28.79"	Картометрический метод	5.00	–
9273	499678.11	1335047.78	053° 20' 00.08"	039° 45' 29.72"	Картометрический метод	5.00	–
9274	499677.53	1335053.53	053° 20' 00.06"	039° 45' 30.03"	Картометрический метод	5.00	–
9275	499677.76	1335057.02	053° 20' 00.06"	039° 45' 30.22"	Картометрический метод	5.00	–
9276	499679.04	1335060.56	053° 20' 00.10"	039° 45' 30.41"	Картометрический метод	5.00	–
9277	499683.28	1335064.81	053° 20' 00.24"	039° 45' 30.64"	Картометрический метод	5.00	–
9278	499688.51	1335071.49	053° 20' 00.40"	039° 45' 31.01"	Картометрический метод	5.00	–
9279	499691.82	1335078.58	053° 20' 00.50"	039° 45' 31.39"	Картометрический метод	5.00	–
9280	499697.92	1335092.46	053° 20' 00.69"	039° 45' 32.15"	Картометрический метод	5.00	–
9281	499704.49	1335107.46	053° 20' 00.90"	039° 45' 32.97"	Картометрический метод	5.00	–

9282	499708.32	1335123.14	053° 20' 01.01"	039° 45' 33.82"	Картометрический метод	5.00	–
9283	499709.60	1335126.92	053° 20' 01.05"	039° 45' 34.02"	Картометрический метод	5.00	–
9284	499711.81	1335133.78	053° 20' 01.12"	039° 45' 34.40"	Картометрический метод	5.00	–
9285	499711.92	1335140.81	053° 20' 01.12"	039° 45' 34.78"	Картометрический метод	5.00	–
9286	499710.53	1335151.50	053° 20' 01.07"	039° 45' 35.35"	Картометрический метод	5.00	–
9287	499711.17	1335157.77	053° 20' 01.08"	039° 45' 35.69"	Картометрический метод	5.00	–
9288	499713.55	1335162.71	053° 20' 01.16"	039° 45' 35.96"	Картометрический метод	5.00	–
9289	499717.56	1335166.52	053° 20' 01.29"	039° 45' 36.17"	Картометрический метод	5.00	–
9290	499723.37	1335172.36	053° 20' 01.47"	039° 45' 36.49"	Картометрический метод	5.00	–
9291	499725.87	1335176.72	053° 20' 01.55"	039° 45' 36.73"	Картометрический метод	5.00	–
9292	499728.77	1335184.27	053° 20' 01.64"	039° 45' 37.14"	Картометрический метод	5.00	–
9293	499729.65	1335188.98	053° 20' 01.66"	039° 45' 37.40"	Картометрический метод	5.00	–
9294	499729.47	1335193.45	053° 20' 01.66"	039° 45' 37.64"	Картометрический метод	5.00	–
9295	499729.01	1335196.70	053° 20' 01.64"	039° 45' 37.81"	Картометрический метод	5.00	–
9296	499727.84	1335198.91	053° 20' 01.60"	039° 45' 37.93"	Картометрический метод	5.00	–
9297	499718.37	1335205.71	053° 20' 01.29"	039° 45' 38.29"	Картометрический метод	5.00	–
9298	499708.67	1335213.21	053° 20' 00.97"	039° 45' 38.68"	Картометрический метод	5.00	–
9299	499704.95	1335217.27	053° 20' 00.85"	039° 45' 38.90"	Картометрический метод	5.00	–
9300	499703.38	1335220.30	053° 20' 00.80"	039° 45' 39.06"	Картометрический метод	5.00	–
9301	499702.57	1335224.48	053° 20' 00.77"	039° 45' 39.29"	Картометрический метод	5.00	–
9302	499701.06	1335237.26	053° 20' 00.71"	039° 45' 39.98"	Картометрический метод	5.00	–
9303	499700.53	1335244.29	053° 20' 00.69"	039° 45' 40.36"	Картометрический метод	5.00	–
9304	499698.50	1335249.00	053° 20' 00.62"	039° 45' 40.61"	Картометрический метод	5.00	–
9305	499694.32	1335254.81	053° 20' 00.48"	039° 45' 40.92"	Картометрический метод	5.00	–
9306	499690.31	1335258.70	053° 20' 00.35"	039° 45' 41.12"	Картометрический метод	5.00	–
9307	499683.93	1335263.08	053° 20' 00.14"	039° 45' 41.35"	Картометрический метод	5.00	–
9308	499677.64	1335262.35	053° 19' 59.94"	039° 45' 41.31"	Картометрический метод	5.00	–
9309	499672.43	1335262.77	053° 19' 59.77"	039° 45' 41.33"	Картометрический метод	5.00	–
9310	499667.68	1335263.65	053° 19' 59.62"	039° 45' 41.37"	Картометрический метод	5.00	–
9311	499664.20	1335265.23	053° 19' 59.50"	039° 45' 41.45"	Картометрический метод	5.00	–
9312	499655.33	1335270.89	053° 19' 59.21"	039° 45' 41.75"	Картометрический метод	5.00	–
9313	499650.09	1335274.07	053° 19' 59.04"	039° 45' 41.92"	Картометрический метод	5.00	–
9314	499639.90	1335280.49	053° 19' 58.71"	039° 45' 42.25"	Картометрический метод	5.00	–
9315	499634.04	1335284.85	053° 19' 58.52"	039° 45' 42.48"	Картометрический метод	5.00	–
9316	499624.54	1335290.62	053° 19' 58.21"	039° 45' 42.78"	Картометрический метод	5.00	–
9317	499610.84	1335298.91	053° 19' 57.76"	039° 45' 43.22"	Картометрический метод	5.00	–
9318	499606.76	1335302.74	053° 19' 57.62"	039° 45' 43.42"	Картометрический метод	5.00	–
9319	499595.66	1335313.32	053° 19' 57.26"	039° 45' 43.98"	Картометрический метод	5.00	–

9320	499582.99	1335325.64	053° 19' 56.84"	039° 45' 44.64"	Картометрический метод	5.00	–
9321	499577.18	1335332.15	053° 19' 56.65"	039° 45' 44.98"	Картометрический метод	5.00	–
9322	499573.23	1335334.94	053° 19' 56.52"	039° 45' 45.13"	Картометрический метод	5.00	–
9323	499567.18	1335337.14	053° 19' 56.32"	039° 45' 45.24"	Картометрический метод	5.00	–
9324	499561.61	1335340.28	053° 19' 56.14"	039° 45' 45.41"	Картометрический метод	5.00	–
9325	499553.59	1335346.79	053° 19' 55.88"	039° 45' 45.75"	Картометрический метод	5.00	–
9326	499545.10	1335355.62	053° 19' 55.60"	039° 45' 46.22"	Картометрический метод	5.00	–
9327	499535.92	1335361.08	053° 19' 55.30"	039° 45' 46.51"	Картометрический метод	5.00	–
9328	499528.83	1335365.62	053° 19' 55.07"	039° 45' 46.74"	Картометрический метод	5.00	–
9329	499523.44	1335369.34	053° 19' 54.89"	039° 45' 46.94"	Картометрический метод	5.00	–
9330	499513.38	1335376.42	053° 19' 54.56"	039° 45' 47.31"	Картометрический метод	5.00	–
9331	499499.67	1335387.70	053° 19' 54.11"	039° 45' 47.91"	Картометрический метод	5.00	–
9332	499493.62	1335395.95	053° 19' 53.91"	039° 45' 48.35"	Картометрический метод	5.00	–
9333	499490.02	1335405.59	053° 19' 53.79"	039° 45' 48.87"	Картометрический метод	5.00	–
9334	499487.12	1335416.28	053° 19' 53.69"	039° 45' 49.44"	Картометрический метод	5.00	–
9335	499483.75	1335421.98	053° 19' 53.58"	039° 45' 49.75"	Картометрический метод	5.00	–
9336	499479.10	1335426.39	053° 19' 53.42"	039° 45' 49.98"	Картометрический метод	5.00	–
9337	499470.15	1335428.14	053° 19' 53.13"	039° 45' 50.06"	Картометрический метод	5.00	–
9338	499463.19	1335430.69	053° 19' 52.91"	039° 45' 50.20"	Картометрический метод	5.00	–
9339	499450.83	1335437.28	053° 19' 52.50"	039° 45' 50.54"	Картометрический метод	5.00	–
9340	499444.65	1335440.73	053° 19' 52.30"	039° 45' 50.72"	Картометрический метод	5.00	–
9341	499436.31	1335448.39	053° 19' 52.03"	039° 45' 51.13"	Картометрический метод	5.00	–
9342	499431.35	1335454.43	053° 19' 51.86"	039° 45' 51.45"	Картометрический метод	5.00	–
9343	499421.27	1335471.70	053° 19' 51.53"	039° 45' 52.37"	Картометрический метод	5.00	–
9344	499414.76	1335482.55	053° 19' 51.31"	039° 45' 52.95"	Картометрический метод	5.00	–
9345	499410.82	1335491.78	053° 19' 51.18"	039° 45' 53.45"	Картометрический метод	5.00	–
9346	499407.86	1335497.41	053° 19' 51.08"	039° 45' 53.75"	Картометрический метод	5.00	–
9347	499398.37	1335509.51	053° 19' 50.77"	039° 45' 54.39"	Картометрический метод	5.00	–
9348	499387.87	1335525.99	053° 19' 50.42"	039° 45' 55.27"	Картометрический метод	5.00	–
9349	499379.85	1335548.07	053° 19' 50.14"	039° 45' 56.46"	Картометрический метод	5.00	–
9350	499379.27	1335579.33	053° 19' 50.11"	039° 45' 58.14"	Картометрический метод	5.00	–
9351	499381.48	1335606.75	053° 19' 50.16"	039° 45' 59.63"	Картометрический метод	5.00	–
9352	499386.24	1335629.76	053° 19' 50.30"	039° 46' 00.88"	Картометрический метод	5.00	–
9353	499387.41	1335643.47	053° 19' 50.33"	039° 46' 01.62"	Картометрический метод	5.00	–
9354	499390.89	1335653.47	053° 19' 50.44"	039° 46' 02.16"	Картометрический метод	5.00	–
9355	499401.70	1335661.14	053° 19' 50.79"	039° 46' 02.59"	Картометрический метод	5.00	–
9356	499405.77	1335665.09	053° 19' 50.91"	039° 46' 02.80"	Картометрический метод	5.00	–
9357	499406.47	1335668.58	053° 19' 50.94"	039° 46' 02.99"	Картометрический метод	5.00	–

9358	499404.84	1335675.43	053° 19' 50.88"	039° 46' 03.36"	Картометрический метод	5.00	–
9359	499402.05	1335683.10	053° 19' 50.78"	039° 46' 03.77"	Картометрический метод	5.00	–
9360	499400.89	1335689.61	053° 19' 50.74"	039° 46' 04.12"	Картометрический метод	5.00	–
9361	499400.65	1335696.12	053° 19' 50.73"	039° 46' 04.47"	Картометрический метод	5.00	–
9362	499403.44	1335704.37	053° 19' 50.82"	039° 46' 04.92"	Картометрический метод	5.00	–
9363	499408.32	1335712.15	053° 19' 50.97"	039° 46' 05.35"	Картометрический метод	5.00	–
9364	499410.65	1335717.62	053° 19' 51.04"	039° 46' 05.65"	Картометрический метод	5.00	–
9365	499410.88	1335723.08	053° 19' 51.05"	039° 46' 05.94"	Картометрический метод	5.00	–
9366	499409.49	1335732.03	053° 19' 51.00"	039° 46' 06.42"	Картометрический метод	5.00	–
9367	499409.84	1335739.93	053° 19' 51.00"	039° 46' 06.85"	Картометрический метод	5.00	–
9368	499411.35	1335745.27	053° 19' 51.05"	039° 46' 07.14"	Картометрический метод	5.00	–
9369	499413.32	1335751.78	053° 19' 51.11"	039° 46' 07.49"	Картометрический метод	5.00	–
9370	499414.60	1335758.52	053° 19' 51.15"	039° 46' 07.86"	Картометрический метод	5.00	–
9371	499414.60	1335765.26	053° 19' 51.14"	039° 46' 08.22"	Картометрический метод	5.00	–
9372	499415.18	1335779.90	053° 19' 51.15"	039° 46' 09.01"	Картометрический метод	5.00	–
9373	499418.78	1335799.66	053° 19' 51.26"	039° 46' 10.09"	Картометрический метод	5.00	–
9374	499424.48	1335811.98	053° 19' 51.43"	039° 46' 10.76"	Картометрический метод	5.00	–
9375	499429.94	1335819.65	053° 19' 51.61"	039° 46' 11.18"	Картометрический метод	5.00	–
9376	499436.91	1335829.06	053° 19' 51.83"	039° 46' 11.69"	Картометрический метод	5.00	–
9377	499439.35	1335835.34	053° 19' 51.90"	039° 46' 12.03"	Картометрический метод	5.00	–
9378	499440.98	1335844.17	053° 19' 51.95"	039° 46' 12.51"	Картометрический метод	5.00	–
9379	499445.05	1335852.19	053° 19' 52.08"	039° 46' 12.95"	Картометрический метод	5.00	–
9380	499453.41	1335864.27	053° 19' 52.34"	039° 46' 13.61"	Картометрический метод	5.00	–
9381	499464.57	1335878.68	053° 19' 52.69"	039° 46' 14.40"	Картометрический метод	5.00	–
9382	499469.92	1335883.33	053° 19' 52.86"	039° 46' 14.66"	Картометрический метод	5.00	–
9383	499476.77	1335885.54	053° 19' 53.08"	039° 46' 14.78"	Картометрический метод	5.00	–
9384	499482.00	1335884.49	053° 19' 53.25"	039° 46' 14.73"	Картометрический метод	5.00	–
9385	499490.60	1335877.41	053° 19' 53.53"	039° 46' 14.36"	Картометрический метод	5.00	–
9386	499503.15	1335868.92	053° 19' 53.95"	039° 46' 13.91"	Картометрический метод	5.00	–
9387	499514.08	1335863.58	053° 19' 54.30"	039° 46' 13.63"	Картометрический метод	5.00	–
9388	499531.86	1335860.79	053° 19' 54.88"	039° 46' 13.50"	Картометрический метод	5.00	–
9389	499562.77	1335862.53	053° 19' 55.88"	039° 46' 13.62"	Картометрический метод	5.00	–
9390	499581.13	1335866.13	053° 19' 56.47"	039° 46' 13.83"	Картометрический метод	5.00	–
9391	499605.53	1335874.38	053° 19' 57.25"	039° 46' 14.30"	Картометрический метод	5.00	–
9392	499616.11	1335881.59	053° 19' 57.59"	039° 46' 14.70"	Картометрический метод	5.00	–
9393	499624.74	1335892.27	053° 19' 57.86"	039° 46' 15.29"	Картометрический метод	5.00	–
9394	499634.24	1335904.95	053° 19' 58.16"	039° 46' 15.98"	Картометрический метод	5.00	–
9395	499636.56	1335911.34	053° 19' 58.23"	039° 46' 16.33"	Картометрический метод	5.00	–

9396	499638.42	1335926.21	053° 19' 58.29"	039° 46' 17.14"	Картометрический метод	5.00	–
9397	499640.63	1335933.88	053° 19' 58.35"	039° 46' 17.55"	Картометрический метод	5.00	–
9398	499644.11	1335938.30	053° 19' 58.46"	039° 46' 17.79"	Картометрический метод	5.00	–
9399	499654.23	1335944.57	053° 19' 58.79"	039° 46' 18.14"	Картометрический метод	5.00	–
9400	499659.11	1335948.76	053° 19' 58.94"	039° 46' 18.37"	Картометрический метод	5.00	–
9401	499660.97	1335953.64	053° 19' 59.00"	039° 46' 18.64"	Картометрический метод	5.00	–
9402	499663.17	1335959.22	053° 19' 59.07"	039° 46' 18.94"	Картометрический метод	5.00	–
9403	499671.08	1335966.07	053° 19' 59.32"	039° 46' 19.32"	Картометрический метод	5.00	–
9404	499679.68	1335969.68	053° 19' 59.59"	039° 46' 19.52"	Картометрический метод	5.00	–
9405	499693.79	1335972.79	053° 20' 00.05"	039° 46' 19.71"	Картометрический метод	5.00	–
9406	499699.03	1335975.25	053° 20' 00.22"	039° 46' 19.84"	Картометрический метод	5.00	–
9407	499704.46	1335977.41	053° 20' 00.39"	039° 46' 19.97"	Картометрический метод	5.00	–
9408	499712.26	1335979.77	053° 20' 00.64"	039° 46' 20.10"	Картометрический метод	5.00	–
9409	499721.98	1335982.34	053° 20' 00.96"	039° 46' 20.25"	Картометрический метод	5.00	–
9410	499731.62	1335981.53	053° 20' 01.27"	039° 46' 20.22"	Картометрический метод	5.00	–
9411	499739.17	1335979.09	053° 20' 01.51"	039° 46' 20.09"	Картометрический метод	5.00	–
9412	499744.64	1335973.51	053° 20' 01.69"	039° 46' 19.79"	Картометрический метод	5.00	–
9413	499750.10	1335958.98	053° 20' 01.88"	039° 46' 19.02"	Картометрический метод	5.00	–
9414	499761.72	1335943.99	053° 20' 02.26"	039° 46' 18.22"	Картометрический метод	5.00	–
9415	499779.96	1335930.40	053° 20' 02.86"	039° 46' 17.50"	Картометрический метод	5.00	–
9416	499788.98	1335924.50	053° 20' 03.16"	039° 46' 17.19"	Картометрический метод	5.00	–
9417	499807.16	1335914.13	053° 20' 03.75"	039° 46' 16.65"	Картометрический метод	5.00	–
9418	499824.12	1335905.64	053° 20' 04.30"	039° 46' 16.21"	Картометрический метод	5.00	–
9419	499833.54	1335896.46	053° 20' 04.61"	039° 46' 15.72"	Картометрический метод	5.00	–
9420	499849.57	1335878.80	053° 20' 05.14"	039° 46' 14.78"	Картометрический метод	5.00	–
9421	499858.64	1335864.27	053° 20' 05.44"	039° 46' 14.00"	Картометрический метод	5.00	–
9422	499864.33	1335858.23	053° 20' 05.63"	039° 46' 13.68"	Картометрический метод	5.00	–
9423	499877.47	1335851.94	053° 20' 06.06"	039° 46' 13.36"	Картометрический метод	5.00	–
9424	499886.45	1335848.24	053° 20' 06.35"	039° 46' 13.16"	Картометрический метод	5.00	–
9425	499905.18	1335840.25	053° 20' 06.96"	039° 46' 12.75"	Картометрический метод	5.00	–
9426	499919.16	1335836.54	053° 20' 07.42"	039° 46' 12.56"	Картометрический метод	5.00	–
9427	499939.75	1335834.99	053° 20' 08.08"	039° 46' 12.50"	Картометрический метод	5.00	–
9428	499958.37	1335836.24	053° 20' 08.69"	039° 46' 12.59"	Картометрический метод	5.00	–
9429	499969.16	1335836.77	053° 20' 09.03"	039° 46' 12.63"	Картометрический метод	5.00	–
9430	499991.69	1335840.80	053° 20' 09.76"	039° 46' 12.87"	Картометрический метод	5.00	–
9431	499998.20	1335842.93	053° 20' 09.97"	039° 46' 12.99"	Картометрический метод	5.00	–
9432	500006.45	1335847.40	053° 20' 10.23"	039° 46' 13.24"	Картометрический метод	5.00	–
9433	500011.79	1335854.36	053° 20' 10.40"	039° 46' 13.62"	Картометрический метод	5.00	–

9434	500018.17	1335861.87	053° 20' 10.60"	039° 46' 14.03"	Картометрический метод	5.00	–
9435	500022.98	1335866.01	053° 20' 10.76"	039° 46' 14.26"	Картометрический метод	5.00	–
9436	500032.81	1335870.90	053° 20' 11.07"	039° 46' 14.53"	Картометрический метод	5.00	–
9437	500047.86	1335875.19	053° 20' 11.56"	039° 46' 14.78"	Картометрический метод	5.00	–
9438	500064.77	1335878.67	053° 20' 12.10"	039° 46' 14.98"	Картометрический метод	5.00	–
9439	500077.69	1335881.57	053° 20' 12.52"	039° 46' 15.15"	Картометрический метод	5.00	–
9440	500086.11	1335883.61	053° 20' 12.79"	039° 46' 15.27"	Картометрический метод	5.00	–
9441	500093.83	1335886.06	053° 20' 13.04"	039° 46' 15.41"	Картометрический метод	5.00	–
9442	500100.96	1335889.76	053° 20' 13.27"	039° 46' 15.62"	Картометрический метод	5.00	–
9443	500104.67	1335891.68	053° 20' 13.38"	039° 46' 15.72"	Картометрический метод	5.00	–
9444	500108.09	1335894.85	053° 20' 13.49"	039° 46' 15.90"	Картометрический метод	5.00	–
9445	500110.52	1335898.24	053° 20' 13.57"	039° 46' 16.08"	Картометрический метод	5.00	–
9446	500112.34	1335901.83	053° 20' 13.63"	039° 46' 16.28"	Картометрический метод	5.00	–
9447	500113.77	1335905.91	053° 20' 13.67"	039° 46' 16.50"	Картометрический метод	5.00	–
9448	500114.21	1335910.71	053° 20' 13.68"	039° 46' 16.76"	Картометрический метод	5.00	–
9449	500113.56	1335917.62	053° 20' 13.66"	039° 46' 17.13"	Картометрический метод	5.00	–
9450	500112.12	1335925.62	053° 20' 13.61"	039° 46' 17.57"	Картометрический метод	5.00	–
9451	500108.49	1335936.05	053° 20' 13.48"	039° 46' 18.13"	Картометрический метод	5.00	–
9452	500105.05	1335945.87	053° 20' 13.37"	039° 46' 18.65"	Картометрический метод	5.00	–
9453	500103.80	1335952.78	053° 20' 13.32"	039° 46' 19.02"	Картометрический метод	5.00	–
9454	500103.65	1335958.18	053° 20' 13.31"	039° 46' 19.32"	Картометрический метод	5.00	–
9455	500104.25	1335961.68	053° 20' 13.33"	039° 46' 19.51"	Картометрический метод	5.00	–
9456	500106.03	1335971.08	053° 20' 13.38"	039° 46' 20.02"	Картометрический метод	5.00	–
9457	500108.41	1335980.65	053° 20' 13.45"	039° 46' 20.53"	Картометрический метод	5.00	–
9458	500113.60	1335993.71	053° 20' 13.61"	039° 46' 21.25"	Картометрический метод	5.00	–
9459	500115.93	1335998.59	053° 20' 13.69"	039° 46' 21.51"	Картометрический метод	5.00	–
9460	500123.92	1336009.83	053° 20' 13.94"	039° 46' 22.13"	Картометрический метод	5.00	–
9461	500131.07	1336017.49	053° 20' 14.16"	039° 46' 22.55"	Картометрический метод	5.00	–
9462	500137.21	1336022.94	053° 20' 14.36"	039° 46' 22.85"	Картометрический метод	5.00	–
9463	500147.27	1336030.96	053° 20' 14.68"	039° 46' 23.29"	Картометрический метод	5.00	–
9464	500156.12	1336038.10	053° 20' 14.96"	039° 46' 23.69"	Картометрический метод	5.00	–
9465	500162.58	1336043.75	053° 20' 15.17"	039° 46' 24.00"	Картометрический метод	5.00	–
9466	500170.92	1336050.79	053° 20' 15.43"	039° 46' 24.39"	Картометрический метод	5.00	–
9467	500181.81	1336061.82	053° 20' 15.78"	039° 46' 24.99"	Картометрический метод	5.00	–
9468	500190.16	1336070.36	053° 20' 16.04"	039° 46' 25.46"	Картометрический метод	5.00	–
9469	500199.53	1336080.49	053° 20' 16.34"	039° 46' 26.02"	Картометрический метод	5.00	–
9470	500209.00	1336089.36	053° 20' 16.64"	039° 46' 26.51"	Картометрический метод	5.00	–
9471	500215.22	1336092.87	053° 20' 16.84"	039° 46' 26.70"	Картометрический метод	5.00	–

9472	500221.06	1336097.03	053° 20' 17.03"	039° 46' 26.93"	Картометрический метод	5.00	–
9473	500231.10	1336102.44	053° 20' 17.35"	039° 46' 27.24"	Картометрический метод	5.00	–
9474	500242.02	1336106.23	053° 20' 17.70"	039° 46' 27.45"	Картометрический метод	5.00	–
9475	500253.25	1336110.03	053° 20' 18.06"	039° 46' 27.67"	Картометрический метод	5.00	–
9476	500265.38	1336113.23	053° 20' 18.45"	039° 46' 27.85"	Картометрический метод	5.00	–
9477	500279.49	1336114.50	053° 20' 18.91"	039° 46' 27.93"	Картометрический метод	5.00	–
9478	500292.00	1336115.60	053° 20' 19.31"	039° 46' 28.01"	Картометрический метод	5.00	–
9479	500312.32	1336115.05	053° 20' 19.97"	039° 46' 28.00"	Картометрический метод	5.00	–
9480	500330.80	1336109.83	053° 20' 20.57"	039° 46' 27.73"	Картометрический метод	5.00	–
9481	500361.83	1336098.32	053° 20' 21.58"	039° 46' 27.14"	Картометрический метод	5.00	–
9482	500373.45	1336093.32	053° 20' 21.96"	039° 46' 26.88"	Картометрический метод	5.00	–
9483	500388.79	1336082.86	053° 20' 22.46"	039° 46' 26.33"	Картометрический метод	5.00	–
9484	500407.27	1336071.71	053° 20' 23.06"	039° 46' 25.75"	Картометрический метод	5.00	–
9485	500427.84	1336063.23	053° 20' 23.74"	039° 46' 25.31"	Картометрический метод	5.00	–
9486	500437.36	1336061.95	053° 20' 24.04"	039° 46' 25.25"	Картометрический метод	5.00	–
9487	500447.71	1336065.78	053° 20' 24.38"	039° 46' 25.47"	Картометрический метод	5.00	–
9488	500456.42	1336072.87	053° 20' 24.65"	039° 46' 25.86"	Картометрический метод	5.00	–
9489	500462.00	1336080.19	053° 20' 24.83"	039° 46' 26.26"	Картометрический метод	5.00	–
9490	500467.46	1336089.49	053° 20' 25.00"	039° 46' 26.77"	Картометрический метод	5.00	–
9491	500471.65	1336099.95	053° 20' 25.13"	039° 46' 27.34"	Картометрический метод	5.00	–
9492	500474.67	1336115.87	053° 20' 25.22"	039° 46' 28.20"	Картометрический метод	5.00	–
9493	500474.90	1336130.86	053° 20' 25.22"	039° 46' 29.01"	Картометрический метод	5.00	–
9494	500474.09	1336140.85	053° 20' 25.19"	039° 46' 29.55"	Картометрический метод	5.00	–
9495	500469.90	1336150.96	053° 20' 25.04"	039° 46' 30.09"	Картометрический метод	5.00	–
9496	500466.88	1336160.03	053° 20' 24.94"	039° 46' 30.58"	Картометрический метод	5.00	–
9497	500467.46	1336172.46	053° 20' 24.95"	039° 46' 31.25"	Картометрический метод	5.00	–
9498	500470.72	1336193.38	053° 20' 25.05"	039° 46' 32.38"	Картометрический метод	5.00	–
9499	500470.83	1336203.84	053° 20' 25.04"	039° 46' 32.95"	Картометрический метод	5.00	–
9500	500467.93	1336214.41	053° 20' 24.94"	039° 46' 33.52"	Картометрический метод	5.00	–
9501	500462.58	1336225.57	053° 20' 24.76"	039° 46' 34.11"	Картометрический метод	5.00	–
9502	500456.31	1336238.35	053° 20' 24.55"	039° 46' 34.80"	Картометрический метод	5.00	–
9503	500452.36	1336246.26	053° 20' 24.42"	039° 46' 35.22"	Картометрический метод	5.00	–
9504	500451.66	1336254.16	053° 20' 24.39"	039° 46' 35.65"	Картометрический метод	5.00	–
9505	500453.29	1336262.18	053° 20' 24.44"	039° 46' 36.08"	Картометрический метод	5.00	–
9506	500457.33	1336274.54	053° 20' 24.57"	039° 46' 36.76"	Картометрический метод	5.00	–
9507	500461.82	1336302.03	053° 20' 24.69"	039° 46' 38.25"	Картометрический метод	5.00	–
9508	500460.81	1336323.78	053° 20' 24.65"	039° 46' 39.42"	Картометрический метод	5.00	–
9509	500455.02	1336342.73	053° 20' 24.45"	039° 46' 40.44"	Картометрический метод	5.00	–

9510	500445.12	1336363.21	053° 20' 24.12"	039° 46' 41.53"	Картометрический метод	5.00	–
9511	500431.21	1336379.90	053° 20' 23.66"	039° 46' 42.42"	Картометрический метод	5.00	–
9512	500423.54	1336386.41	053° 20' 23.41"	039° 46' 42.77"	Картометрический метод	5.00	–
9513	500417.03	1336388.03	053° 20' 23.20"	039° 46' 42.85"	Картометрический метод	5.00	–
9514	500405.76	1336388.50	053° 20' 22.83"	039° 46' 42.86"	Картометрический метод	5.00	–
9515	500373.75	1336387.98	053° 20' 21.80"	039° 46' 42.80"	Картометрический метод	5.00	–
9516	500357.59	1336392.97	053° 20' 21.27"	039° 46' 43.06"	Картометрический метод	5.00	–
9517	500331.11	1336408.90	053° 20' 20.40"	039° 46' 43.89"	Картометрический метод	5.00	–
9518	500318.09	1336413.68	053° 20' 19.98"	039° 46' 44.14"	Картометрический метод	5.00	–
9519	500294.18	1336414.94	053° 20' 19.21"	039° 46' 44.18"	Картометрический метод	5.00	–
9520	500268.68	1336424.88	053° 20' 18.38"	039° 46' 44.69"	Картометрический метод	5.00	–
9521	500247.16	1336427.94	053° 20' 17.68"	039° 46' 44.84"	Картометрический метод	5.00	–
9522	500224.60	1336426.38	053° 20' 16.95"	039° 46' 44.73"	Картометрический метод	5.00	–
9523	500190.67	1336404.02	053° 20' 15.87"	039° 46' 43.49"	Картометрический метод	5.00	–
9524	500168.42	1336379.02	053° 20' 15.16"	039° 46' 42.12"	Картометрический метод	5.00	–
9525	500154.57	1336360.44	053° 20' 14.72"	039° 46' 41.10"	Картометрический метод	5.00	–
9526	500130.21	1336324.01	053° 20' 13.96"	039° 46' 39.11"	Картометрический метод	5.00	–
9527	500122.57	1336314.11	053° 20' 13.72"	039° 46' 38.57"	Картометрический метод	5.00	–
9528	500114.77	1336304.71	053° 20' 13.47"	039° 46' 38.05"	Картометрический метод	5.00	–
9529	500105.93	1336300.76	053° 20' 13.19"	039° 46' 37.83"	Картометрический метод	5.00	–
9530	500096.64	1336299.13	053° 20' 12.89"	039° 46' 37.73"	Картометрический метод	5.00	–
9531	500079.90	1336303.55	053° 20' 12.34"	039° 46' 37.95"	Картометрический метод	5.00	–
9532	500060.38	1336310.87	053° 20' 11.71"	039° 46' 38.33"	Картометрический метод	5.00	–
9533	500028.54	1336324.81	053° 20' 10.67"	039° 46' 39.05"	Картометрический метод	5.00	–
9534	500014.71	1336332.60	053° 20' 10.22"	039° 46' 39.46"	Картометрический метод	5.00	–
9535	500001.23	1336342.94	053° 20' 09.78"	039° 46' 40.00"	Картометрический метод	5.00	–
9536	499990.42	1336356.31	053° 20' 09.42"	039° 46' 40.72"	Картометрический метод	5.00	–
9537	499982.98	1336369.90	053° 20' 09.17"	039° 46' 41.44"	Картометрический метод	5.00	–
9538	499976.48	1336379.55	053° 20' 08.95"	039° 46' 41.96"	Картометрический метод	5.00	–
9539	499967.64	1336385.48	053° 20' 08.66"	039° 46' 42.27"	Картометрический метод	5.00	–
9540	499964.51	1336389.89	053° 20' 08.56"	039° 46' 42.51"	Картометрический метод	5.00	–
9541	499960.55	1336401.98	053° 20' 08.43"	039° 46' 43.15"	Картометрический метод	5.00	–
9542	499959.51	1336414.41	053° 20' 08.38"	039° 46' 43.82"	Картометрический метод	5.00	–
9543	499963.46	1336424.06	053° 20' 08.51"	039° 46' 44.35"	Картометрический метод	5.00	–
9544	499969.50	1336435.68	053° 20' 08.70"	039° 46' 44.98"	Картометрический метод	5.00	–
9545	499971.13	1336444.63	053° 20' 08.74"	039° 46' 45.47"	Картометрический метод	5.00	–
9546	499969.97	1336453.34	053° 20' 08.70"	039° 46' 45.94"	Картометрический метод	5.00	–
9547	499965.44	1336463.10	053° 20' 08.55"	039° 46' 46.46"	Картометрический метод	5.00	–

9548	499962.18	1336471.59	053° 20' 08.44"	039° 46' 46.92"	Картометрический метод	5.00	–
9549	499958.23	1336478.91	053° 20' 08.31"	039° 46' 47.31"	Картометрический метод	5.00	–
9550	499950.91	1336482.74	053° 20' 08.07"	039° 46' 47.51"	Картометрический метод	5.00	–
9551	499938.13	1336485.65	053° 20' 07.65"	039° 46' 47.65"	Картометрический метод	5.00	–
9552	499927.67	1336486.58	053° 20' 07.31"	039° 46' 47.69"	Картометрический метод	5.00	–
9553	499912.79	1336485.42	053° 20' 06.83"	039° 46' 47.62"	Картометрический метод	5.00	–
9554	499902.22	1336489.60	053° 20' 06.49"	039° 46' 47.83"	Картометрический метод	5.00	–
9555	499879.21	1336505.87	053° 20' 05.73"	039° 46' 48.69"	Картометрический метод	5.00	–
9556	499869.21	1336516.10	053° 20' 05.40"	039° 46' 49.23"	Картометрический метод	5.00	–
9557	499862.82	1336533.76	053° 20' 05.19"	039° 46' 50.18"	Картометрический метод	5.00	–
9558	499863.17	1336545.15	053° 20' 05.19"	039° 46' 50.79"	Картометрический метод	5.00	–
9559	499867.24	1336566.76	053° 20' 05.31"	039° 46' 51.97"	Картометрический метод	5.00	–
9560	499872.93	1336588.38	053° 20' 05.48"	039° 46' 53.14"	Картометрический метод	5.00	–
9561	499883.97	1336608.95	053° 20' 05.83"	039° 46' 54.26"	Картометрический метод	5.00	–
9562	499892.46	1336614.41	053° 20' 06.10"	039° 46' 54.56"	Картометрический метод	5.00	–
9563	499905.36	1336622.08	053° 20' 06.51"	039° 46' 54.99"	Картометрический метод	5.00	–
9564	499920.23	1336633.93	053° 20' 06.99"	039° 46' 55.65"	Картометрический метод	5.00	–
9565	499931.15	1336643.81	053° 20' 07.33"	039° 46' 56.19"	Картометрический метод	5.00	–
9566	499935.80	1336652.76	053° 20' 07.48"	039° 46' 56.68"	Картометрический метод	5.00	–
9567	499942.54	1336658.22	053° 20' 07.69"	039° 46' 56.98"	Картометрический метод	5.00	–
9568	499964.04	1336666.70	053° 20' 08.38"	039° 46' 57.46"	Картометрический метод	5.00	–
9569	499978.34	1336677.86	053° 20' 08.84"	039° 46' 58.08"	Картометрический метод	5.00	–
9570	499988.10	1336692.39	053° 20' 09.15"	039° 46' 58.87"	Картометрический метод	5.00	–
9571	499989.61	1336702.15	053° 20' 09.19"	039° 46' 59.40"	Картометрический метод	5.00	–
9572	499988.79	1336711.68	053° 20' 09.16"	039° 46' 59.91"	Картометрический метод	5.00	–
9573	499989.72	1336721.32	053° 20' 09.18"	039° 47' 00.44"	Картометрический метод	5.00	–
9574	499990.77	1336730.39	053° 20' 09.21"	039° 47' 00.93"	Картометрический метод	5.00	–
9575	499989.96	1336736.78	053° 20' 09.18"	039° 47' 01.27"	Картометрический метод	5.00	–
9576	499985.54	1336741.54	053° 20' 09.03"	039° 47' 01.52"	Картометрический метод	5.00	–
9577	499978.34	1336743.64	053° 20' 08.80"	039° 47' 01.63"	Картометрический метод	5.00	–
9578	499964.39	1336744.68	053° 20' 08.35"	039° 47' 01.67"	Картометрический метод	5.00	–
9579	499949.75	1336743.40	053° 20' 07.88"	039° 47' 01.59"	Картометрический метод	5.00	–
9580	499938.13	1336741.08	053° 20' 07.50"	039° 47' 01.45"	Картометрический метод	5.00	–
9581	499928.83	1336732.25	053° 20' 07.21"	039° 47' 00.97"	Картометрический метод	5.00	–
9582	499903.84	1336697.96	053° 20' 06.42"	039° 46' 59.09"	Картометрический метод	5.00	–
9583	499895.01	1336690.41	053° 20' 06.14"	039° 46' 58.67"	Картометрический метод	5.00	–
9584	499883.51	1336689.83	053° 20' 05.76"	039° 46' 58.63"	Картометрический метод	5.00	–
9585	499870.96	1336693.78	053° 20' 05.36"	039° 46' 58.83"	Картометрический метод	5.00	–

9586	499865.03	1336697.15	053° 20' 05.16"	039° 46' 59.01"	Картометрический метод	5.00	–
9587	499857.48	1336696.45	053° 20' 04.92"	039° 46' 58.96"	Картометрический метод	5.00	–
9588	499846.20	1336694.01	053° 20' 04.56"	039° 46' 58.82"	Картометрический метод	5.00	–
9589	499825.29	1336693.90	053° 20' 03.88"	039° 46' 58.79"	Картометрический метод	5.00	–
9590	499812.74	1336697.62	053° 20' 03.47"	039° 46' 58.98"	Картометрический метод	5.00	–
9591	499794.84	1336700.29	053° 20' 02.89"	039° 46' 59.11"	Картометрический метод	5.00	–
9592	499781.94	1336700.64	053° 20' 02.47"	039° 46' 59.11"	Картометрический метод	5.00	–
9593	499774.15	1336698.20	053° 20' 02.22"	039° 46' 58.98"	Картометрический метод	5.00	–
9594	499764.04	1336689.36	053° 20' 01.90"	039° 46' 58.49"	Картометрический метод	5.00	–
9595	499739.99	1336680.53	053° 20' 01.13"	039° 46' 57.99"	Картометрический метод	5.00	–
9596	499724.76	1336676.58	053° 20' 00.64"	039° 46' 57.76"	Картометрический метод	5.00	–
9597	499711.17	1336674.03	053° 20' 00.20"	039° 46' 57.61"	Картометрический метод	5.00	–
9598	499694.78	1336672.86	053° 19' 59.67"	039° 46' 57.53"	Картометрический метод	5.00	–
9599	499677.47	1336674.95	053° 19' 59.11"	039° 46' 57.62"	Картометрический метод	5.00	–
9600	499658.41	1336682.97	053° 19' 58.49"	039° 46' 58.04"	Картометрический метод	5.00	–
9601	499649.34	1336687.97	053° 19' 58.19"	039° 46' 58.30"	Картометрический метод	5.00	–
9602	499639.35	1336697.38	053° 19' 57.86"	039° 46' 58.80"	Картометрический метод	5.00	–
9603	499631.10	1336709.24	053° 19' 57.59"	039° 46' 59.43"	Картометрический метод	5.00	–
9604	499626.22	1336722.02	053° 19' 57.43"	039° 47' 00.12"	Картометрический метод	5.00	–
9605	499624.13	1336732.13	053° 19' 57.35"	039° 47' 00.66"	Картометрический метод	5.00	–
9606	499623.43	1336749.33	053° 19' 57.32"	039° 47' 01.59"	Картометрический метод	5.00	–
9607	499623.66	1336757.93	053° 19' 57.32"	039° 47' 02.05"	Картометрический метод	5.00	–
9608	499621.22	1336769.55	053° 19' 57.24"	039° 47' 02.68"	Картометрический метод	5.00	–
9609	499614.60	1336788.14	053° 19' 57.01"	039° 47' 03.68"	Картометрический метод	5.00	–
9610	499610.07	1336803.13	053° 19' 56.86"	039° 47' 04.48"	Картометрический метод	5.00	–
9611	499607.62	1336822.19	053° 19' 56.77"	039° 47' 05.51"	Картометрический метод	5.00	–
9612	499608.79	1336837.88	053° 19' 56.79"	039° 47' 06.36"	Картометрический метод	5.00	–
9613	499612.39	1336850.55	053° 19' 56.90"	039° 47' 07.05"	Картометрический метод	5.00	–
9614	499629.36	1336887.74	053° 19' 57.43"	039° 47' 09.07"	Картометрический метод	5.00	–
9615	499642.37	1336920.74	053° 19' 57.83"	039° 47' 10.87"	Картометрический метод	5.00	–
9616	499645.86	1336929.92	053° 19' 57.94"	039° 47' 11.37"	Картометрический метод	5.00	–
9617	499649.46	1336937.59	053° 19' 58.05"	039° 47' 11.79"	Картометрический метод	5.00	–
9618	499652.83	1336941.66	053° 19' 58.16"	039° 47' 12.01"	Картометрический метод	5.00	–
9619	499659.45	1336946.42	053° 19' 58.37"	039° 47' 12.27"	Картометрический метод	5.00	–
9620	499664.92	1336953.63	053° 19' 58.54"	039° 47' 12.67"	Картометрический метод	5.00	–
9621	499666.78	1336959.79	053° 19' 58.60"	039° 47' 13.00"	Картометрический метод	5.00	–
9622	499666.89	1336972.69	053° 19' 58.59"	039° 47' 13.70"	Картометрический метод	5.00	–
9623	499666.43	1336982.56	053° 19' 58.57"	039° 47' 14.23"	Картометрический метод	5.00	–

9624	499662.82	1336991.05	053° 19' 58.45"	039° 47' 14.69"	Картометрический метод	5.00	–
9625	499658.87	1336997.79	053° 19' 58.32"	039° 47' 15.05"	Картометрический метод	5.00	–
9626	499652.02	1337003.02	053° 19' 58.09"	039° 47' 15.32"	Картометрический метод	5.00	–
9627	499645.63	1337010.69	053° 19' 57.88"	039° 47' 15.73"	Картометрический метод	5.00	–
9628	499640.51	1337016.15	053° 19' 57.71"	039° 47' 16.02"	Картометрический метод	5.00	–
9629	499634.70	1337020.91	053° 19' 57.52"	039° 47' 16.27"	Картометрический метод	5.00	–
9630	499629.94	1337021.84	053° 19' 57.37"	039° 47' 16.32"	Картометрический метод	5.00	–
9631	499619.48	1337022.19	053° 19' 57.03"	039° 47' 16.33"	Картометрический метод	5.00	–
9632	499611.00	1337024.63	053° 19' 56.75"	039° 47' 16.45"	Картометрический метод	5.00	–
9633	499590.43	1337037.41	053° 19' 56.08"	039° 47' 17.12"	Картометрический метод	5.00	–
9634	499577.41	1337045.90	053° 19' 55.66"	039° 47' 17.57"	Картометрический метод	5.00	–
9635	499564.05	1337056.36	053° 19' 55.22"	039° 47' 18.12"	Картометрический метод	5.00	–
9636	499546.50	1337073.67	053° 19' 54.64"	039° 47' 19.04"	Картометрический метод	5.00	–
9637	499541.85	1337082.39	053° 19' 54.48"	039° 47' 19.50"	Картометрический метод	5.00	–
9638	499538.60	1337093.54	053° 19' 54.37"	039° 47' 20.10"	Картометрический метод	5.00	–
9639	499540.22	1337103.31	053° 19' 54.42"	039° 47' 20.63"	Картометрический метод	5.00	–
9640	499541.97	1337107.61	053° 19' 54.47"	039° 47' 20.86"	Картометрический метод	5.00	–
9641	499545.45	1337112.83	053° 19' 54.58"	039° 47' 21.15"	Картометрический метод	5.00	–
9642	499548.82	1337116.90	053° 19' 54.69"	039° 47' 21.37"	Картометрический метод	5.00	–
9643	499550.45	1337120.04	053° 19' 54.74"	039° 47' 21.54"	Картометрический метод	5.00	–
9644	499549.06	1337125.39	053° 19' 54.69"	039° 47' 21.83"	Картометрический метод	5.00	–
9645	499546.73	1337132.94	053° 19' 54.61"	039° 47' 22.24"	Картометрический метод	5.00	–
9646	499546.73	1337139.91	053° 19' 54.61"	039° 47' 22.61"	Картометрический метод	5.00	–
9647	499549.64	1337150.37	053° 19' 54.70"	039° 47' 23.18"	Картометрический метод	5.00	–
9648	499552.89	1337160.60	053° 19' 54.80"	039° 47' 23.74"	Картометрический метод	5.00	–
9649	499555.91	1337168.62	053° 19' 54.89"	039° 47' 24.17"	Картометрический метод	5.00	–
9650	499559.98	1337178.73	053° 19' 55.01"	039° 47' 24.72"	Картометрический метод	5.00	–
9651	499559.98	1337184.07	053° 19' 55.01"	039° 47' 25.01"	Картометрический метод	5.00	–
9652	499557.89	1337187.91	053° 19' 54.94"	039° 47' 25.22"	Картометрический метод	5.00	–
9653	499550.45	1337194.07	053° 19' 54.70"	039° 47' 25.54"	Картометрический метод	5.00	–
9654	499544.06	1337195.34	053° 19' 54.49"	039° 47' 25.61"	Картометрический метод	5.00	–
9655	499540.34	1337198.02	053° 19' 54.37"	039° 47' 25.75"	Картометрический метод	5.00	–
9656	499537.90	1337205.22	053° 19' 54.28"	039° 47' 26.13"	Картометрический метод	5.00	–
9657	499533.83	1337217.66	053° 19' 54.15"	039° 47' 26.80"	Картометрический метод	5.00	–
9658	499515.47	1337234.97	053° 19' 53.54"	039° 47' 27.72"	Картометрический метод	5.00	–
9659	499501.06	1337250.08	053° 19' 53.07"	039° 47' 28.52"	Картометрический метод	5.00	–
9660	499494.78	1337255.89	053° 19' 52.86"	039° 47' 28.83"	Картометрический метод	5.00	–
9661	499483.75	1337262.40	053° 19' 52.50"	039° 47' 29.17"	Картометрический метод	5.00	–

9662	499479.21	1337266.35	053° 19' 52.35"	039° 47' 29.38"	Картометрический метод	5.00	–
9663	499462.01	1337287.38	053° 19' 51.78"	039° 47' 30.50"	Картометрический метод	5.00	–
9664	499442.96	1337306.32	053° 19' 51.15"	039° 47' 31.50"	Картометрический метод	5.00	–
9665	499428.08	1337321.55	053° 19' 50.66"	039° 47' 32.31"	Картометрический метод	5.00	–
9666	499415.18	1337330.03	053° 19' 50.24"	039° 47' 32.75"	Картометрический метод	5.00	–
9667	499402.28	1337334.80	053° 19' 49.82"	039° 47' 33.00"	Картометрический метод	5.00	–
9668	499385.43	1337342.81	053° 19' 49.27"	039° 47' 33.42"	Картометрический метод	5.00	–
9669	499372.07	1337346.07	053° 19' 48.84"	039° 47' 33.58"	Картометрический метод	5.00	–
9670	499360.33	1337347.35	053° 19' 48.46"	039° 47' 33.64"	Картометрический метод	5.00	–
9671	499343.13	1337347.00	053° 19' 47.90"	039° 47' 33.60"	Картометрический метод	5.00	–
9672	499328.95	1337342.12	053° 19' 47.45"	039° 47' 33.32"	Картометрический метод	5.00	–
9673	499318.96	1337329.10	053° 19' 47.13"	039° 47' 32.61"	Картометрический метод	5.00	–
9674	499312.92	1337313.41	053° 19' 46.94"	039° 47' 31.76"	Картометрический метод	5.00	–
9675	499309.43	1337308.30	053° 19' 46.83"	039° 47' 31.48"	Картометрический метод	5.00	–
9676	499295.72	1337299.24	053° 19' 46.40"	039° 47' 30.97"	Картометрический метод	5.00	–
9677	499283.28	1337294.35	053° 19' 46.00"	039° 47' 30.70"	Картометрический метод	5.00	–
9678	499251.91	1337289.13	053° 19' 44.99"	039° 47' 30.38"	Картометрический метод	5.00	–
9679	499219.72	1337284.13	053° 19' 43.95"	039° 47' 30.08"	Картометрический метод	5.00	–
9680	499203.91	1337278.78	053° 19' 43.44"	039° 47' 29.78"	Картометрический метод	5.00	–
9681	499174.63	1337261.35	053° 19' 42.50"	039° 47' 28.81"	Картометрический метод	5.00	–
9682	499160.10	1337249.27	053° 19' 42.04"	039° 47' 28.14"	Картометрический метод	5.00	–
9683	499156.85	1337239.74	053° 19' 41.94"	039° 47' 27.62"	Картометрический метод	5.00	–
9684	499156.96	1337228.00	053° 19' 41.95"	039° 47' 26.99"	Картометрический метод	5.00	–
9685	499155.68	1337209.52	053° 19' 41.92"	039° 47' 25.99"	Картометрический метод	5.00	–
9686	499150.34	1337175.70	053° 19' 41.77"	039° 47' 24.16"	Картометрический метод	5.00	–
9687	499145.23	1337149.67	053° 19' 41.62"	039° 47' 22.74"	Картометрический метод	5.00	–
9688	499138.37	1337123.76	053° 19' 41.41"	039° 47' 21.34"	Картометрический метод	5.00	–
9689	499133.95	1337109.00	053° 19' 41.28"	039° 47' 20.54"	Картометрический метод	5.00	–
9690	499126.52	1337100.63	053° 19' 41.04"	039° 47' 20.08"	Картометрический метод	5.00	–
9691	499114.31	1337092.03	053° 19' 40.65"	039° 47' 19.60"	Картометрический метод	5.00	–
9692	499096.30	1337082.27	053° 19' 40.08"	039° 47' 19.06"	Картометрический метод	5.00	–
9693	499082.01	1337075.53	053° 19' 39.62"	039° 47' 18.68"	Картометрический метод	5.00	–
9694	499071.43	1337074.83	053° 19' 39.28"	039° 47' 18.63"	Картометрический метод	5.00	–
9695	499059.69	1337078.09	053° 19' 38.89"	039° 47' 18.79"	Картометрический метод	5.00	–
9696	499050.05	1337082.04	053° 19' 38.58"	039° 47' 19.00"	Картометрический метод	5.00	–
9697	499031.22	1337093.66	053° 19' 37.96"	039° 47' 19.61"	Картометрический метод	5.00	–
9698	499018.79	1337104.00	053° 19' 37.56"	039° 47' 20.15"	Картометрический метод	5.00	–
9699	499008.68	1337118.18	053° 19' 37.22"	039° 47' 20.91"	Картометрический метод	5.00	–

9700	498997.06	1337132.13	053° 19' 36.84"	039° 47' 21.65"	Картометрический метод	5.00	–
9701	498979.86	1337153.04	053° 19' 36.27"	039° 47' 22.76"	Картометрический метод	5.00	–
9702	498971.61	1337163.15	053° 19' 36.00"	039° 47' 23.30"	Картометрический метод	5.00	–
9703	498969.17	1337169.31	053° 19' 35.91"	039° 47' 23.63"	Картометрический метод	5.00	–
9704	498969.98	1337173.73	053° 19' 35.94"	039° 47' 23.87"	Картометрический метод	5.00	–
9705	498974.05	1337178.49	053° 19' 36.07"	039° 47' 24.13"	Картометрический метод	5.00	–
9706	498986.60	1337185.70	053° 19' 36.47"	039° 47' 24.53"	Картометрический метод	5.00	–
9707	499006.01	1337192.90	053° 19' 37.09"	039° 47' 24.94"	Картометрический метод	5.00	–
9708	499019.60	1337191.86	053° 19' 37.53"	039° 47' 24.90"	Картометрический метод	5.00	–
9709	499025.64	1337192.55	053° 19' 37.73"	039° 47' 24.94"	Картометрический метод	5.00	–
9710	499026.81	1337194.65	053° 19' 37.76"	039° 47' 25.06"	Картометрический метод	5.00	–
9711	499028.78	1337199.76	053° 19' 37.82"	039° 47' 25.34"	Картометрический метод	5.00	–
9712	499032.73	1337203.13	053° 19' 37.95"	039° 47' 25.52"	Картометрический метод	5.00	–
9713	499043.43	1337211.03	053° 19' 38.29"	039° 47' 25.96"	Картометрический метод	5.00	–
9714	499046.21	1337216.38	053° 19' 38.38"	039° 47' 26.25"	Картометрический метод	5.00	–
9715	499047.03	1337229.63	053° 19' 38.40"	039° 47' 26.97"	Картометрический метод	5.00	–
9716	499048.54	1337238.23	053° 19' 38.44"	039° 47' 27.43"	Картометрический метод	5.00	–
9717	499046.91	1337249.27	053° 19' 38.38"	039° 47' 28.03"	Картометрический метод	5.00	–
9718	499044.01	1337259.49	053° 19' 38.28"	039° 47' 28.58"	Картометрический метод	5.00	–
9719	499036.92	1337268.90	053° 19' 38.05"	039° 47' 29.08"	Картометрический метод	5.00	–
9720	499026.69	1337279.48	053° 19' 37.71"	039° 47' 29.64"	Картометрический метод	5.00	–
9721	499013.56	1337286.92	053° 19' 37.28"	039° 47' 30.03"	Картометрический метод	5.00	–
9722	499001.71	1337289.94	053° 19' 36.89"	039° 47' 30.18"	Картометрический метод	5.00	–
9723	498994.73	1337288.54	053° 19' 36.67"	039° 47' 30.10"	Картометрический метод	5.00	–
9724	498986.54	1337285.41	053° 19' 36.41"	039° 47' 29.92"	Картометрический метод	5.00	–
9725	498977.53	1337273.79	053° 19' 36.12"	039° 47' 29.28"	Картометрический метод	5.00	–
9726	498976.37	1337260.42	053° 19' 36.09"	039° 47' 28.56"	Картометрический метод	5.00	–
9727	498977.07	1337249.85	053° 19' 36.12"	039° 47' 27.99"	Картометрический метод	5.00	–
9728	498975.56	1337233.58	053° 19' 36.08"	039° 47' 27.11"	Картометрический метод	5.00	–
9729	498970.91	1337219.75	053° 19' 35.94"	039° 47' 26.36"	Картометрический метод	5.00	–
9730	498958.94	1337206.73	053° 19' 35.56"	039° 47' 25.64"	Картометрический метод	5.00	–
9731	498946.51	1337193.95	053° 19' 35.17"	039° 47' 24.94"	Картометрический метод	5.00	–
9732	498935.35	1337175.12	053° 19' 34.82"	039° 47' 23.91"	Картометрический метод	5.00	–
9733	498925.24	1337162.22	053° 19' 34.50"	039° 47' 23.21"	Картометрический метод	5.00	–
9734	498916.87	1337157.34	053° 19' 34.23"	039° 47' 22.93"	Картометрический метод	5.00	–
9735	498903.39	1337151.53	053° 19' 33.80"	039° 47' 22.61"	Картометрический метод	5.00	–
9736	498883.29	1337149.67	053° 19' 33.15"	039° 47' 22.49"	Картометрический метод	5.00	–
9737	498869.34	1337147.58	053° 19' 32.70"	039° 47' 22.36"	Картометрический метод	5.00	–

9738	498853.42	1337142.82	053° 19' 32.19"	039° 47' 22.09"	Картометрический метод	5.00	–
9739	498839.24	1337143.17	053° 19' 31.73"	039° 47' 22.09"	Картометрический метод	5.00	–
9740	498816.35	1337149.09	053° 19' 30.98"	039° 47' 22.39"	Картометрический метод	5.00	–
9741	498801.48	1337155.25	053° 19' 30.50"	039° 47' 22.71"	Картометрический метод	5.00	–
9742	498786.95	1337162.46	053° 19' 30.02"	039° 47' 23.08"	Картометрический метод	5.00	–
9743	498777.30	1337172.57	053° 19' 29.71"	039° 47' 23.62"	Картометрический метод	5.00	–
9744	498766.96	1337186.16	053° 19' 29.36"	039° 47' 24.34"	Картометрический метод	5.00	–
9745	498758.13	1337205.11	053° 19' 29.07"	039° 47' 25.36"	Картометрический метод	5.00	–
9746	498754.88	1337214.29	053° 19' 28.96"	039° 47' 25.85"	Картометрический метод	5.00	–
9747	498747.55	1337246.59	053° 19' 28.70"	039° 47' 27.59"	Картометрический метод	5.00	–
9748	498745.48	1337266.30	053° 19' 28.62"	039° 47' 28.65"	Картометрический метод	5.00	–
9749	498746.16	1337274.13	053° 19' 28.64"	039° 47' 29.07"	Картометрический метод	5.00	–
9750	498747.90	1337278.78	053° 19' 28.69"	039° 47' 29.33"	Картометрический метод	5.00	–
9751	498752.67	1337280.76	053° 19' 28.85"	039° 47' 29.44"	Картометрический метод	5.00	–
9752	498769.05	1337284.24	053° 19' 29.37"	039° 47' 29.64"	Картометрический метод	5.00	–
9753	498771.61	1337286.22	053° 19' 29.46"	039° 47' 29.75"	Картометрический метод	5.00	–
9754	498771.61	1337287.96	053° 19' 29.45"	039° 47' 29.85"	Картометрический метод	5.00	–
9755	498766.38	1337288.43	053° 19' 29.28"	039° 47' 29.87"	Картометрический метод	5.00	–
9756	498759.76	1337290.29	053° 19' 29.07"	039° 47' 29.96"	Картометрический метод	5.00	–
9757	498754.76	1337292.61	053° 19' 28.91"	039° 47' 30.08"	Картометрический метод	5.00	–
9758	498752.55	1337296.68	053° 19' 28.83"	039° 47' 30.30"	Картометрический метод	5.00	–
9759	498753.83	1337300.75	053° 19' 28.87"	039° 47' 30.52"	Картометрический метод	5.00	–
9760	498755.11	1337302.72	053° 19' 28.91"	039° 47' 30.63"	Картометрический метод	5.00	–
9761	498754.99	1337305.98	053° 19' 28.91"	039° 47' 30.80"	Картометрический метод	5.00	–
9762	498751.51	1337309.11	053° 19' 28.79"	039° 47' 30.97"	Картометрический метод	5.00	–
9763	498736.86	1337318.18	053° 19' 28.31"	039° 47' 31.44"	Картометрический метод	5.00	–
9764	498728.50	1337325.62	053° 19' 28.04"	039° 47' 31.84"	Картометрический метод	5.00	–
9765	498720.94	1337332.94	053° 19' 27.79"	039° 47' 32.22"	Картометрический метод	5.00	–
9766	498713.50	1337337.93	053° 19' 27.55"	039° 47' 32.49"	Картометрический метод	5.00	–
9767	498706.76	1337341.07	053° 19' 27.33"	039° 47' 32.65"	Картометрический метод	5.00	–
9768	498700.37	1337345.49	053° 19' 27.12"	039° 47' 32.88"	Картометрический метод	5.00	–
9769	498691.66	1337353.85	053° 19' 26.83"	039° 47' 33.33"	Картометрический метод	5.00	–
9770	498684.68	1337362.22	053° 19' 26.60"	039° 47' 33.77"	Картометрический метод	5.00	–
9771	498676.90	1337378.37	053° 19' 26.34"	039° 47' 34.64"	Картометрический метод	5.00	–
9772	498664.81	1337398.25	053° 19' 25.94"	039° 47' 35.70"	Картометрический метод	5.00	–
9773	498661.67	1337408.24	053° 19' 25.83"	039° 47' 36.23"	Картометрический метод	5.00	–
9774	498660.05	1337426.72	053° 19' 25.76"	039° 47' 37.23"	Картометрический метод	5.00	–
9775	498660.28	1337441.94	053° 19' 25.76"	039° 47' 38.05"	Картометрический метод	5.00	–

9776	498665.05	1337457.98	053° 19' 25.91"	039° 47' 38.92"	Картометрический метод	5.00	–
9777	498672.13	1337467.74	053° 19' 26.13"	039° 47' 39.46"	Картометрический метод	5.00	–
9778	498677.13	1337472.39	053° 19' 26.29"	039° 47' 39.71"	Картометрический метод	5.00	–
9779	498692.82	1337480.64	053° 19' 26.79"	039° 47' 40.17"	Картометрический метод	5.00	–
9780	498703.74	1337490.63	053° 19' 27.14"	039° 47' 40.73"	Картометрический метод	5.00	–
9781	498710.48	1337505.16	053° 19' 27.35"	039° 47' 41.52"	Картометрический метод	5.00	–
9782	498713.74	1337524.92	053° 19' 27.44"	039° 47' 42.59"	Картометрический метод	5.00	–
9783	498718.62	1337551.88	053° 19' 27.58"	039° 47' 44.05"	Картометрический метод	5.00	–
9784	498725.47	1337606.26	053° 19' 27.77"	039° 47' 46.99"	Картометрический метод	5.00	–
9785	498726.29	1337621.95	053° 19' 27.79"	039° 47' 47.84"	Картометрический метод	5.00	–
9786	498724.31	1337638.34	053° 19' 27.72"	039° 47' 48.72"	Картометрический метод	5.00	–
9787	498722.34	1337649.72	053° 19' 27.65"	039° 47' 49.34"	Картометрический метод	5.00	–
9788	498719.20	1337656.12	053° 19' 27.54"	039° 47' 49.68"	Картометрический метод	5.00	–
9789	498714.67	1337666.11	053° 19' 27.39"	039° 47' 50.21"	Картометрический метод	5.00	–
9790	498712.57	1337674.83	053° 19' 27.32"	039° 47' 50.68"	Картометрический метод	5.00	–
9791	498710.60	1337682.73	053° 19' 27.25"	039° 47' 51.11"	Картометрический метод	5.00	–
9792	498706.65	1337690.63	053° 19' 27.11"	039° 47' 51.53"	Картометрический метод	5.00	–
9793	498684.57	1337715.62	053° 19' 26.39"	039° 47' 52.86"	Картометрический метод	5.00	–
9794	498670.97	1337731.07	053° 19' 25.94"	039° 47' 53.68"	Картометрический метод	5.00	–
9795	498656.79	1337746.76	053° 19' 25.47"	039° 47' 54.51"	Картометрический метод	5.00	–
9796	498652.49	1337753.85	053° 19' 25.33"	039° 47' 54.89"	Картометрический метод	5.00	–
9797	498647.26	1337763.96	053° 19' 25.15"	039° 47' 55.43"	Картометрический метод	5.00	–
9798	498638.90	1337782.44	053° 19' 24.87"	039° 47' 56.42"	Картометрический метод	5.00	–
9799	498636.81	1337794.06	053° 19' 24.79"	039° 47' 57.05"	Картометрический метод	5.00	–
9800	498634.25	1337807.65	053° 19' 24.70"	039° 47' 57.78"	Картометрический метод	5.00	–
9801	498629.83	1337823.11	053° 19' 24.55"	039° 47' 58.61"	Картометрический метод	5.00	–
9802	498621.81	1337838.91	053° 19' 24.28"	039° 47' 59.46"	Картометрический метод	5.00	–
9803	498619.72	1337848.10	053° 19' 24.21"	039° 47' 59.95"	Картометрический метод	5.00	–
9804	498615.07	1337871.34	053° 19' 24.05"	039° 48' 01.20"	Картометрический метод	5.00	–
9805	498609.73	1337890.74	053° 19' 23.86"	039° 48' 02.24"	Картометрический метод	5.00	–
9806	498603.34	1337903.99	053° 19' 23.65"	039° 48' 02.95"	Картометрический метод	5.00	–
9807	498588.93	1337918.29	053° 19' 23.17"	039° 48' 03.71"	Картометрический метод	5.00	–
9808	498581.37	1337927.93	053° 19' 22.92"	039° 48' 04.22"	Картометрический метод	5.00	–
9809	498576.38	1337936.65	053° 19' 22.76"	039° 48' 04.69"	Картометрический метод	5.00	–
9810	498572.77	1337948.97	053° 19' 22.63"	039° 48' 05.35"	Картометрический метод	5.00	–
9811	498570.10	1337955.82	053° 19' 22.54"	039° 48' 05.72"	Картометрический метод	5.00	–
9812	498562.90	1337962.21	053° 19' 22.30"	039° 48' 06.06"	Картометрический метод	5.00	–
9813	498558.02	1337966.05	053° 19' 22.14"	039° 48' 06.26"	Картометрический метод	5.00	–

9814	498555.11	1337969.42	053° 19' 22.05"	039° 48' 06.44"	Картометрический метод	5.00	–
9815	498553.60	1337974.07	053° 19' 22.00"	039° 48' 06.69"	Картометрический метод	5.00	–
9816	498551.62	1337981.62	053° 19' 21.93"	039° 48' 07.09"	Картометрический метод	5.00	–
9817	498550.11	1337998.82	053° 19' 21.87"	039° 48' 08.02"	Картометрический метод	5.00	–
9818	498548.84	1338011.84	053° 19' 21.82"	039° 48' 08.72"	Картометрический метод	5.00	–
9819	498544.77	1338027.52	053° 19' 21.68"	039° 48' 09.57"	Картометрический метод	5.00	–
9820	498536.63	1338052.97	053° 19' 21.40"	039° 48' 10.93"	Картометрический метод	5.00	–
9821	498530.01	1338071.92	053° 19' 21.17"	039° 48' 11.95"	Картометрический метод	5.00	–
9822	498526.76	1338086.79	053° 19' 21.06"	039° 48' 12.75"	Картометрический метод	5.00	–
9823	498527.10	1338095.27	053° 19' 21.07"	039° 48' 13.21"	Картометрический метод	5.00	–
9824	498531.17	1338112.82	053° 19' 21.19"	039° 48' 14.16"	Картометрический метод	5.00	–
9825	498531.87	1338120.72	053° 19' 21.21"	039° 48' 14.59"	Картометрический метод	5.00	–
9826	498530.82	1338127.35	053° 19' 21.17"	039° 48' 14.94"	Картометрический метод	5.00	–
9827	498528.73	1338131.88	053° 19' 21.10"	039° 48' 15.19"	Картометрический метод	5.00	–
9828	498523.73	1338137.23	053° 19' 20.93"	039° 48' 15.47"	Картометрический метод	5.00	–
9829	498517.11	1338142.22	053° 19' 20.72"	039° 48' 15.73"	Картометрический метод	5.00	–
9830	498513.04	1338149.31	053° 19' 20.58"	039° 48' 16.11"	Картометрический метод	5.00	–
9831	498506.07	1338169.53	053° 19' 20.34"	039° 48' 17.20"	Картометрический метод	5.00	–
9832	498501.54	1338186.38	053° 19' 20.19"	039° 48' 18.10"	Картометрический метод	5.00	–
9833	498494.56	1338201.37	053° 19' 19.95"	039° 48' 18.91"	Картометрический метод	5.00	–
9834	498490.15	1338207.07	053° 19' 19.81"	039° 48' 19.21"	Картометрический метод	5.00	–
9835	498487.71	1338213.34	053° 19' 19.72"	039° 48' 19.54"	Картометрический метод	5.00	–
9836	498487.36	1338220.55	053° 19' 19.71"	039° 48' 19.93"	Картометрический метод	5.00	–
9837	498484.92	1338224.27	053° 19' 19.63"	039° 48' 20.13"	Картометрический метод	5.00	–
9838	498480.50	1338229.15	053° 19' 19.48"	039° 48' 20.39"	Картометрический метод	5.00	–
9839	498466.09	1338234.84	053° 19' 19.01"	039° 48' 20.68"	Картометрический метод	5.00	–
9840	498459.47	1338237.40	053° 19' 18.79"	039° 48' 20.82"	Картометрический метод	5.00	–
9841	498455.98	1338240.30	053° 19' 18.68"	039° 48' 20.97"	Картометрический метод	5.00	–
9842	498455.17	1338242.05	053° 19' 18.65"	039° 48' 21.06"	Картометрический метод	5.00	–
9843	498455.17	1338244.26	053° 19' 18.65"	039° 48' 21.18"	Картометрический метод	5.00	–
9844	498456.33	1338246.12	053° 19' 18.69"	039° 48' 21.28"	Картометрический метод	5.00	–
9845	498455.87	1338248.67	053° 19' 18.67"	039° 48' 21.42"	Картометрический метод	5.00	–
9846	498452.61	1338252.16	053° 19' 18.56"	039° 48' 21.61"	Картометрический метод	5.00	–
9847	498443.90	1338255.76	053° 19' 18.28"	039° 48' 21.79"	Картометрический метод	5.00	–
9848	498434.72	1338257.39	053° 19' 17.98"	039° 48' 21.87"	Картометрический метод	5.00	–
9849	498430.65	1338256.23	053° 19' 17.85"	039° 48' 21.80"	Картометрический метод	5.00	–
9850	498423.56	1338250.88	053° 19' 17.63"	039° 48' 21.51"	Картометрический метод	5.00	–
9851	498419.49	1338247.63	053° 19' 17.50"	039° 48' 21.33"	Картометрический метод	5.00	–

9852	498414.26	1338246.46	053° 19' 17.33"	039° 48' 21.26"	Картометрический метод	5.00	–
9853	498408.80	1338247.74	053° 19' 17.15"	039° 48' 21.32"	Картометрический метод	5.00	–
9854	498404.62	1338249.37	053° 19' 17.01"	039° 48' 21.41"	Картометрический метод	5.00	–
9855	498403.11	1338251.00	053° 19' 16.96"	039° 48' 21.49"	Картометрический метод	5.00	–
9856	498402.64	1338253.09	053° 19' 16.95"	039° 48' 21.61"	Картометрический метод	5.00	–
9857	498401.83	1338258.32	053° 19' 16.92"	039° 48' 21.89"	Картометрический метод	5.00	–
9858	498400.67	1338259.83	053° 19' 16.88"	039° 48' 21.97"	Картометрический метод	5.00	–
9859	498396.25	1338260.18	053° 19' 16.74"	039° 48' 21.98"	Картометрический метод	5.00	–
9860	498387.88	1338259.01	053° 19' 16.47"	039° 48' 21.91"	Картометрический метод	5.00	–
9861	498383.35	1338259.25	053° 19' 16.32"	039° 48' 21.92"	Картометрический метод	5.00	–
9862	498377.31	1338261.34	053° 19' 16.12"	039° 48' 22.03"	Картометрический метод	5.00	–
9863	498365.57	1338263.78	053° 19' 15.74"	039° 48' 22.15"	Картометрический метод	5.00	–
9864	498353.72	1338263.20	053° 19' 15.36"	039° 48' 22.10"	Картометрический метод	5.00	–
9865	498334.78	1338260.64	053° 19' 14.75"	039° 48' 21.95"	Картометрический метод	5.00	–
9866	498326.99	1338260.18	053° 19' 14.50"	039° 48' 21.91"	Картометрический метод	5.00	–
9867	498316.76	1338256.57	053° 19' 14.17"	039° 48' 21.71"	Картометрический метод	5.00	–
9868	498310.67	1338252.78	053° 19' 13.97"	039° 48' 21.50"	Картометрический метод	5.00	–
9869	498305.33	1338247.55	053° 19' 13.80"	039° 48' 21.21"	Картометрический метод	5.00	–
9870	498294.87	1338235.46	053° 19' 13.47"	039° 48' 20.55"	Картометрический метод	5.00	–
9871	498291.38	1338226.51	053° 19' 13.37"	039° 48' 20.06"	Картометрический метод	5.00	–
9872	498288.99	1338212.30	053° 19' 13.30"	039° 48' 19.29"	Картометрический метод	5.00	–
9873	498286.38	1338204.78	053° 19' 13.22"	039° 48' 18.88"	Картометрический метод	5.00	–
9874	498284.76	1338195.14	053° 19' 13.17"	039° 48' 18.36"	Картометрический метод	5.00	–
9875	498284.18	1338188.16	053° 19' 13.16"	039° 48' 17.98"	Картометрический метод	5.00	–
9876	498282.20	1338182.70	053° 19' 13.09"	039° 48' 17.68"	Картометрический метод	5.00	–
9877	498277.32	1338175.15	053° 19' 12.94"	039° 48' 17.27"	Картометрический метод	5.00	–
9878	498273.37	1338165.39	053° 19' 12.82"	039° 48' 16.74"	Картометрический метод	5.00	–
9879	498270.23	1338148.77	053° 19' 12.73"	039° 48' 15.84"	Картометрический метод	5.00	–
9880	498269.07	1338139.24	053° 19' 12.70"	039° 48' 15.32"	Картометрический метод	5.00	–
9881	498267.33	1338132.15	053° 19' 12.64"	039° 48' 14.94"	Картометрический метод	5.00	–
9882	498262.56	1338121.11	053° 19' 12.50"	039° 48' 14.34"	Картометрический метод	5.00	–
9883	498260.52	1338113.29	053° 19' 12.44"	039° 48' 13.91"	Картометрический метод	5.00	–
9884	498262.61	1338087.95	053° 19' 12.52"	039° 48' 12.55"	Картометрический метод	5.00	–
9885	498268.19	1338068.31	053° 19' 12.71"	039° 48' 11.49"	Картометрический метод	5.00	–
9886	498270.86	1338059.83	053° 19' 12.80"	039° 48' 11.04"	Картометрический метод	5.00	–
9887	498269.81	1338053.32	053° 19' 12.77"	039° 48' 10.68"	Картометрический метод	5.00	–
9888	498267.61	1338049.84	053° 19' 12.70"	039° 48' 10.49"	Картометрический метод	5.00	–
9889	498261.68	1338042.63	053° 19' 12.51"	039° 48' 10.10"	Картометрический метод	5.00	–

9890	498260.40	1338035.77	053° 19' 12.48"	039° 48' 09.73"	Картометрический метод	5.00	–
9891	498266.10	1338019.27	053° 19' 12.67"	039° 48' 08.84"	Картометрический метод	5.00	–
9892	498279.34	1337994.75	053° 19' 13.11"	039° 48' 07.53"	Картометрический метод	5.00	–
9893	498282.37	1337981.74	053° 19' 13.22"	039° 48' 06.83"	Картометрический метод	5.00	–
9894	498284.11	1337973.37	053° 19' 13.28"	039° 48' 06.38"	Картометрический метод	5.00	–
9895	498282.72	1337969.77	053° 19' 13.24"	039° 48' 06.18"	Картометрический метод	5.00	–
9896	498281.90	1337967.91	053° 19' 13.21"	039° 48' 06.08"	Картометрический метод	5.00	–
9897	498279.93	1337966.51	053° 19' 13.15"	039° 48' 06.01"	Картометрический метод	5.00	–
9898	498275.16	1337965.35	053° 19' 13.00"	039° 48' 05.94"	Картометрический метод	5.00	–
9899	498265.63	1337963.72	053° 19' 12.69"	039° 48' 05.84"	Картометрический метод	5.00	–
9900	498254.82	1337961.98	053° 19' 12.34"	039° 48' 05.74"	Картометрический метод	5.00	–
9901	498250.99	1337959.42	053° 19' 12.22"	039° 48' 05.59"	Картометрический метод	5.00	–
9902	498251.45	1337954.20	053° 19' 12.24"	039° 48' 05.31"	Картометрический метод	5.00	–
9903	498252.73	1337946.41	053° 19' 12.28"	039° 48' 04.89"	Картометрический метод	5.00	–
9904	498254.59	1337940.83	053° 19' 12.35"	039° 48' 04.59"	Картометрический метод	5.00	–
9905	498255.52	1337937.23	053° 19' 12.38"	039° 48' 04.40"	Картометрический метод	5.00	–
9906	498256.33	1337933.28	053° 19' 12.41"	039° 48' 04.19"	Картометрический метод	5.00	–
9907	498255.99	1337929.56	053° 19' 12.40"	039° 48' 03.99"	Картометрический метод	5.00	–
9908	498249.13	1337922.82	053° 19' 12.18"	039° 48' 03.62"	Картометрический метод	5.00	–
9909	498244.48	1337917.47	053° 19' 12.03"	039° 48' 03.32"	Картометрический метод	5.00	–
9910	498241.82	1337916.06	053° 19' 11.95"	039° 48' 03.24"	Картометрический метод	5.00	–
9911	498238.16	1337915.13	053° 19' 11.83"	039° 48' 03.19"	Картометрический метод	5.00	–
9912	498223.05	1337911.41	053° 19' 11.34"	039° 48' 02.97"	Картометрический метод	5.00	–
9913	498216.82	1337909.92	053° 19' 11.14"	039° 48' 02.89"	Картометрический метод	5.00	–
9914	498202.30	1337908.99	053° 19' 10.67"	039° 48' 02.82"	Картометрический метод	5.00	–
9915	498189.51	1337906.78	053° 19' 10.26"	039° 48' 02.69"	Картометрический метод	5.00	–
9916	498181.61	1337907.83	053° 19' 10.01"	039° 48' 02.74"	Картометрический метод	5.00	–
9917	498174.29	1337911.20	053° 19' 09.77"	039° 48' 02.91"	Картометрический метод	5.00	–
9918	498166.39	1337917.36	053° 19' 09.51"	039° 48' 03.24"	Картометрический метод	5.00	–
9919	498157.79	1337921.08	053° 19' 09.23"	039° 48' 03.43"	Картометрический метод	5.00	–
9920	498138.73	1337927.70	053° 19' 08.61"	039° 48' 03.77"	Картометрический метод	5.00	–
9921	498128.04	1337930.84	053° 19' 08.26"	039° 48' 03.93"	Картометрический метод	5.00	–
9922	498117.81	1337932.93	053° 19' 07.93"	039° 48' 04.03"	Картометрический метод	5.00	–
9923	498110.61	1337935.83	053° 19' 07.69"	039° 48' 04.18"	Картометрический метод	5.00	–
9924	498093.18	1337947.34	053° 19' 07.12"	039° 48' 04.78"	Картометрический метод	5.00	–
9925	498082.09	1337952.49	053° 19' 06.76"	039° 48' 05.05"	Картометрический метод	5.00	–
9926	498062.91	1337961.09	053° 19' 06.14"	039° 48' 05.50"	Картометрический метод	5.00	–
9927	498052.15	1337968.26	053° 19' 05.78"	039° 48' 05.87"	Картометрический метод	5.00	–

9928	498044.48	1337973.25	053° 19' 05.53"	039° 48' 06.14"	Картометрический метод	5.00	–
9929	498034.61	1337979.30	053° 19' 05.21"	039° 48' 06.45"	Картометрический метод	5.00	–
9930	498027.17	1337983.02	053° 19' 04.97"	039° 48' 06.65"	Картометрический метод	5.00	–
9931	498022.75	1337986.62	053° 19' 04.82"	039° 48' 06.84"	Картометрический метод	5.00	–
9932	498020.20	1337991.03	053° 19' 04.74"	039° 48' 07.07"	Картометрический метод	5.00	–
9933	498019.96	1337996.38	053° 19' 04.73"	039° 48' 07.36"	Картометрический метод	5.00	–
9934	498022.05	1338004.28	053° 19' 04.79"	039° 48' 07.79"	Картометрический метод	5.00	–
9935	498024.26	1338007.88	053° 19' 04.86"	039° 48' 07.99"	Картометрический метод	5.00	–
9936	498025.42	1338014.16	053° 19' 04.89"	039° 48' 08.33"	Картометрический метод	5.00	–
9937	498024.73	1338020.32	053° 19' 04.87"	039° 48' 08.66"	Картометрический метод	5.00	–
9938	498020.43	1338034.85	053° 19' 04.72"	039° 48' 09.44"	Картометрический метод	5.00	–
9939	498015.20	1338049.84	053° 19' 04.54"	039° 48' 10.24"	Картометрический метод	5.00	–
9940	498009.97	1338066.22	053° 19' 04.36"	039° 48' 11.12"	Картометрический метод	5.00	–
9941	498000.90	1338082.84	053° 19' 04.06"	039° 48' 12.01"	Картометрический метод	5.00	–
9942	497997.19	1338090.28	053° 19' 03.93"	039° 48' 12.41"	Картометрический метод	5.00	–
9943	497988.59	1338104.34	053° 19' 03.65"	039° 48' 13.16"	Картометрический метод	5.00	–
9944	497978.71	1338122.47	053° 19' 03.32"	039° 48' 14.13"	Картометрический метод	5.00	–
9945	497972.08	1338141.99	053° 19' 03.09"	039° 48' 15.18"	Картометрический метод	5.00	–
9946	497968.60	1338154.77	053° 19' 02.97"	039° 48' 15.86"	Картометрический метод	5.00	–
9947	497969.06	1338176.51	053° 19' 02.97"	039° 48' 17.04"	Картометрический метод	5.00	–
9948	497970.57	1338198.93	053° 19' 03.01"	039° 48' 18.25"	Картометрический метод	5.00	–
9949	497976.15	1338217.76	053° 19' 03.18"	039° 48' 19.27"	Картометрический метод	5.00	–
9950	497982.19	1338230.66	053° 19' 03.36"	039° 48' 19.97"	Картометрический метод	5.00	–
9951	497988.59	1338236.47	053° 19' 03.57"	039° 48' 20.29"	Картометрический метод	5.00	–
9952	497991.33	1338238.25	053° 19' 03.66"	039° 48' 20.39"	Картометрический метод	5.00	–
9953	497995.51	1338239.06	053° 19' 03.79"	039° 48' 20.44"	Картометрический метод	5.00	–
9954	498000.39	1338238.13	053° 19' 03.95"	039° 48' 20.40"	Картометрический метод	5.00	–
9955	498004.69	1338238.13	053° 19' 04.09"	039° 48' 20.40"	Картометрический метод	5.00	–
9956	498022.40	1338244.72	053° 19' 04.66"	039° 48' 20.77"	Картометрический метод	5.00	–
9957	498028.56	1338249.37	053° 19' 04.85"	039° 48' 21.03"	Картометрический метод	5.00	–
9958	498039.83	1338255.53	053° 19' 05.21"	039° 48' 21.38"	Картометрический метод	5.00	–
9959	498047.39	1338257.74	053° 19' 05.46"	039° 48' 21.50"	Картометрический метод	5.00	–
9960	498058.89	1338260.99	053° 19' 05.83"	039° 48' 21.69"	Картометрический метод	5.00	–
9961	498068.54	1338262.50	053° 19' 06.14"	039° 48' 21.78"	Картометрический метод	5.00	–
9962	498081.55	1338266.45	053° 19' 06.56"	039° 48' 22.01"	Картометрический метод	5.00	–
9963	498108.52	1338276.91	053° 19' 07.42"	039° 48' 22.60"	Картометрический метод	5.00	–
9964	498133.15	1338287.14	053° 19' 08.21"	039° 48' 23.18"	Картометрический метод	5.00	–
9965	498142.91	1338292.95	053° 19' 08.52"	039° 48' 23.50"	Картометрический метод	5.00	–

9966	498145.82	1338295.16	053° 19' 08.62"	039° 48' 23.62"	Картометрический метод	5.00	–
9967	498146.52	1338300.62	053° 19' 08.64"	039° 48' 23.92"	Картометрический метод	5.00	–
9968	498147.91	1338304.22	053° 19' 08.68"	039° 48' 24.11"	Картометрический метод	5.00	–
9969	498150.12	1338306.89	053° 19' 08.75"	039° 48' 24.26"	Картометрический метод	5.00	–
9970	498164.99	1338313.52	053° 19' 09.23"	039° 48' 24.63"	Картометрический метод	5.00	–
9971	498176.73	1338319.10	053° 19' 09.60"	039° 48' 24.95"	Картометрический метод	5.00	–
9972	498180.91	1338320.49	053° 19' 09.74"	039° 48' 25.02"	Картометрический метод	5.00	–
9973	498190.56	1338320.84	053° 19' 10.05"	039° 48' 25.05"	Картометрический метод	5.00	–
9974	498203.34	1338326.76	053° 19' 10.46"	039° 48' 25.39"	Картометрический метод	5.00	–
9975	498211.24	1338331.65	053° 19' 10.71"	039° 48' 25.66"	Картометрический метод	5.00	–
9976	498218.68	1338338.62	053° 19' 10.95"	039° 48' 26.04"	Картометрический метод	5.00	–
9977	498227.50	1338349.26	053° 19' 11.23"	039° 48' 26.62"	Картометрический метод	5.00	–
9978	498233.81	1338359.82	053° 19' 11.42"	039° 48' 27.20"	Картометрический метод	5.00	–
9979	498236.28	1338369.81	053° 19' 11.50"	039° 48' 27.74"	Картометрический метод	5.00	–
9980	498235.96	1338379.21	053° 19' 11.48"	039° 48' 28.25"	Картометрический метод	5.00	–
9981	498233.23	1338389.23	053° 19' 11.39"	039° 48' 28.79"	Картометрический метод	5.00	–
9982	498222.95	1338408.11	053° 19' 11.04"	039° 48' 29.80"	Картометрический метод	5.00	–
9983	498214.82	1338417.37	053° 19' 10.78"	039° 48' 30.29"	Картометрический метод	5.00	–
9984	498200.08	1338426.47	053° 19' 10.29"	039° 48' 30.77"	Картометрический метод	5.00	–
9985	498166.38	1338438.52	053° 19' 09.20"	039° 48' 31.38"	Картометрический метод	5.00	–
9986	498134.59	1338441.75	053° 19' 08.17"	039° 48' 31.53"	Картометрический метод	5.00	–
9987	498121.18	1338440.84	053° 19' 07.73"	039° 48' 31.46"	Картометрический метод	5.00	–
9988	498109.17	1338439.13	053° 19' 07.35"	039° 48' 31.36"	Картометрический метод	5.00	–
9989	498094.14	1338435.84	053° 19' 06.86"	039° 48' 31.17"	Картометрический метод	5.00	–
9990	498082.73	1338433.51	053° 19' 06.49"	039° 48' 31.03"	Картометрический метод	5.00	–
9991	498072.71	1338431.59	053° 19' 06.17"	039° 48' 30.92"	Картометрический метод	5.00	–
9992	498050.44	1338421.56	053° 19' 05.46"	039° 48' 30.35"	Картометрический метод	5.00	–
9993	498029.71	1338406.30	053° 19' 04.80"	039° 48' 29.51"	Картометрический метод	5.00	–
9994	498019.84	1338395.18	053° 19' 04.48"	039° 48' 28.90"	Картометрический метод	5.00	–
9995	498013.55	1338382.41	053° 19' 04.29"	039° 48' 28.20"	Картометрический метод	5.00	–
9996	498009.65	1338370.04	053° 19' 04.17"	039° 48' 27.53"	Картометрический метод	5.00	–
9997	498009.62	1338362.44	053° 19' 04.17"	039° 48' 27.12"	Картометрический метод	5.00	–
9998	498010.67	1338356.40	053° 19' 04.21"	039° 48' 26.79"	Картометрический метод	5.00	–
9999	498012.18	1338348.15	053° 19' 04.26"	039° 48' 26.35"	Картометрический метод	5.00	–
10000	498011.01	1338343.62	053° 19' 04.23"	039° 48' 26.10"	Картометрический метод	5.00	–
10001	498008.23	1338340.36	053° 19' 04.14"	039° 48' 25.93"	Картометрический метод	5.00	–
10002	498004.39	1338336.76	053° 19' 04.02"	039° 48' 25.73"	Картометрический метод	5.00	–
10003	497990.45	1338331.18	053° 19' 03.57"	039° 48' 25.41"	Картометрический метод	5.00	–

10004	497985.68	1338328.62	053° 19' 03.42"	039° 48' 25.27"	Картометрический метод	5.00	–
10005	497981.85	1338322.70	053° 19' 03.30"	039° 48' 24.94"	Картометрический метод	5.00	–
10006	497977.55	1338311.89	053° 19' 03.17"	039° 48' 24.36"	Картометрический метод	5.00	–
10007	497973.01	1338306.20	053° 19' 03.02"	039° 48' 24.04"	Картометрический метод	5.00	–
10008	497967.55	1338303.76	053° 19' 02.85"	039° 48' 23.91"	Картометрический метод	5.00	–
10009	497962.56	1338304.10	053° 19' 02.69"	039° 48' 23.92"	Картометрический метод	5.00	–
10010	497954.19	1338309.91	053° 19' 02.41"	039° 48' 24.23"	Картометрический метод	5.00	–
10011	497944.08	1338325.95	053° 19' 02.07"	039° 48' 25.08"	Картометрический метод	5.00	–
10012	497936.87	1338331.18	053° 19' 01.84"	039° 48' 25.36"	Картометрический метод	5.00	–
10013	497925.38	1338332.84	053° 19' 01.47"	039° 48' 25.44"	Картометрический метод	5.00	–
10014	497911.78	1338334.29	053° 19' 01.03"	039° 48' 25.50"	Картометрический метод	5.00	–
10015	497901.20	1338334.59	053° 19' 00.68"	039° 48' 25.51"	Картометрический метод	5.00	–
10016	497892.28	1338333.00	053° 19' 00.40"	039° 48' 25.41"	Картометрический метод	5.00	–
10017	497887.16	1338329.73	053° 19' 00.23"	039° 48' 25.23"	Картометрический метод	5.00	–
10018	497877.26	1338319.68	053° 18' 59.92"	039° 48' 24.68"	Картометрический метод	5.00	–
10019	497869.59	1338313.52	053° 18' 59.67"	039° 48' 24.34"	Картометрический метод	5.00	–
10020	497855.64	1338305.96	053° 18' 59.23"	039° 48' 23.91"	Картометрический метод	5.00	–
10021	497844.60	1338301.08	053° 18' 58.87"	039° 48' 23.64"	Картометрический метод	5.00	–
10022	497829.26	1338297.36	053° 18' 58.38"	039° 48' 23.42"	Картометрический метод	5.00	–
10023	497816.72	1338298.08	053° 18' 57.97"	039° 48' 23.45"	Картометрический метод	5.00	–
10024	497804.55	1338302.92	053° 18' 57.58"	039° 48' 23.70"	Картометрический метод	5.00	–
10025	497792.21	1338311.00	053° 18' 57.17"	039° 48' 24.12"	Картометрический метод	5.00	–
10026	497779.69	1338321.90	053° 18' 56.76"	039° 48' 24.70"	Картометрический метод	5.00	–
10027	497776.16	1338331.12	053° 18' 56.64"	039° 48' 25.19"	Картометрический метод	5.00	–
10028	497768.95	1338348.34	053° 18' 56.40"	039° 48' 26.12"	Картометрический метод	5.00	–
10029	497760.77	1338362.25	053° 18' 56.13"	039° 48' 26.86"	Картометрический метод	5.00	–
10030	497754.54	1338374.26	053° 18' 55.92"	039° 48' 27.50"	Картометрический метод	5.00	–
10031	497737.66	1338401.61	053° 18' 55.35"	039° 48' 28.96"	Картометрический метод	5.00	–
10032	497728.85	1338417.65	053° 18' 55.06"	039° 48' 29.82"	Картометрический метод	5.00	–
10033	497716.10	1338435.57	053° 18' 54.64"	039° 48' 30.77"	Картометрический метод	5.00	–
10034	497699.53	1338466.49	053° 18' 54.08"	039° 48' 32.43"	Картометрический метод	5.00	–
10035	497691.90	1338478.19	053° 18' 53.83"	039° 48' 33.05"	Картометрический метод	5.00	–
10036	497681.21	1338487.60	053° 18' 53.48"	039° 48' 33.55"	Картометрический метод	5.00	–
10037	497673.89	1338490.27	053° 18' 53.24"	039° 48' 33.69"	Картометрический метод	5.00	–
10038	497667.15	1338493.41	053° 18' 53.02"	039° 48' 33.85"	Картометрический метод	5.00	–
10039	497664.59	1338495.97	053° 18' 52.93"	039° 48' 33.98"	Картометрический метод	5.00	–
10040	497660.48	1338502.05	053° 18' 52.80"	039° 48' 34.31"	Картометрический метод	5.00	–
10041	497655.48	1338508.90	053° 18' 52.63"	039° 48' 34.67"	Картометрический метод	5.00	–

10042	497647.46	1338517.39	053° 18' 52.37"	039° 48' 35.12"	Картометрический метод	5.00	–
10043	497642.93	1338522.91	053° 18' 52.22"	039° 48' 35.42"	Картометрический метод	5.00	–
10044	497635.83	1338537.16	053° 18' 51.98"	039° 48' 36.18"	Картометрический метод	5.00	–
10045	497632.32	1338550.19	053° 18' 51.86"	039° 48' 36.88"	Картометрический метод	5.00	–
10046	497626.47	1338570.02	053° 18' 51.66"	039° 48' 37.94"	Картометрический метод	5.00	–
10047	497624.26	1338579.43	053° 18' 51.58"	039° 48' 38.45"	Картометрический метод	5.00	–
10048	497622.02	1338592.76	053° 18' 51.50"	039° 48' 39.17"	Картометрический метод	5.00	–
10049	497618.09	1338611.71	053° 18' 51.36"	039° 48' 40.19"	Картометрический метод	5.00	–
10050	497617.54	1338618.32	053° 18' 51.34"	039° 48' 40.54"	Картометрический метод	5.00	–
10051	497617.77	1338622.72	053° 18' 51.34"	039° 48' 40.78"	Картометрический метод	5.00	–
10052	497619.11	1338637.26	053° 18' 51.38"	039° 48' 41.57"	Картометрический метод	5.00	–
10053	497620.85	1338663.11	053° 18' 51.42"	039° 48' 42.97"	Картометрический метод	5.00	–
10054	497623.46	1338686.65	053° 18' 51.49"	039° 48' 44.24"	Картометрический метод	5.00	–
10055	497627.82	1338706.69	053° 18' 51.62"	039° 48' 45.33"	Картометрический метод	5.00	–
10056	497629.85	1338721.53	053° 18' 51.68"	039° 48' 46.13"	Картометрический метод	5.00	–
10057	497630.43	1338728.50	053° 18' 51.69"	039° 48' 46.51"	Картометрический метод	5.00	–
10058	497631.47	1338733.15	053° 18' 51.72"	039° 48' 46.76"	Картометрический метод	5.00	–
10059	497634.26	1338736.52	053° 18' 51.81"	039° 48' 46.94"	Картометрический метод	5.00	–
10060	497642.16	1338744.54	053° 18' 52.06"	039° 48' 47.38"	Картометрический метод	5.00	–
10061	497649.83	1338756.04	053° 18' 52.30"	039° 48' 48.01"	Картометрический метод	5.00	–
10062	497655.64	1338766.74	053° 18' 52.48"	039° 48' 48.60"	Картометрический метод	5.00	–
10063	497659.13	1338777.20	053° 18' 52.59"	039° 48' 49.16"	Картометрический метод	5.00	–
10064	497663.08	1338781.26	053° 18' 52.71"	039° 48' 49.39"	Картометрический метод	5.00	–
10065	497681.33	1338789.05	053° 18' 53.30"	039° 48' 49.83"	Картометрический метод	5.00	–
10066	497706.66	1338801.37	053° 18' 54.11"	039° 48' 50.52"	Картометрический метод	5.00	–
10067	497714.91	1338806.13	053° 18' 54.38"	039° 48' 50.78"	Картометрический метод	5.00	–
10068	497716.31	1338810.43	053° 18' 54.42"	039° 48' 51.02"	Картометрический метод	5.00	–
10069	497715.96	1338815.20	053° 18' 54.40"	039° 48' 51.27"	Картометрический метод	5.00	–
10070	497706.20	1338828.56	053° 18' 54.08"	039° 48' 51.99"	Картометрический метод	5.00	–
10071	497694.46	1338848.55	053° 18' 53.69"	039° 48' 53.05"	Картометрический метод	5.00	–
10072	497688.76	1338863.77	053° 18' 53.49"	039° 48' 53.87"	Картометрический метод	5.00	–
10073	497680.16	1338884.46	053° 18' 53.20"	039° 48' 54.98"	Картометрический метод	5.00	–
10074	497670.52	1338895.96	053° 18' 52.89"	039° 48' 55.59"	Картометрический метод	5.00	–
10075	497662.15	1338902.93	053° 18' 52.61"	039° 48' 55.96"	Картометрический метод	5.00	–
10076	497655.99	1338911.42	053° 18' 52.41"	039° 48' 56.41"	Картометрический метод	5.00	–
10077	497649.49	1338926.53	053° 18' 52.19"	039° 48' 57.22"	Картометрический метод	5.00	–
10078	497640.77	1338939.42	053° 18' 51.90"	039° 48' 57.91"	Картометрический метод	5.00	–
10079	497635.19	1338950.12	053° 18' 51.71"	039° 48' 58.48"	Картометрический метод	5.00	–

10080	497630.43	1338961.27	053° 18' 51.55"	039° 48' 59.08"	Картометрический метод	5.00	–
10081	497627.41	1338964.99	053° 18' 51.45"	039° 48' 59.27"	Картометрический метод	5.00	–
10082	497620.67	1338969.76	053° 18' 51.23"	039° 48' 59.52"	Картометрический метод	5.00	–
10083	497608.70	1338972.08	053° 18' 50.84"	039° 48' 59.64"	Картометрический метод	5.00	–
10084	497605.21	1338970.92	053° 18' 50.73"	039° 48' 59.57"	Картометрический метод	5.00	–
10085	497598.00	1338967.31	053° 18' 50.50"	039° 48' 59.37"	Картометрический метод	5.00	–
10086	497587.43	1338966.27	053° 18' 50.16"	039° 48' 59.30"	Картометрический метод	5.00	–
10087	497562.56	1338969.29	053° 18' 49.35"	039° 48' 59.44"	Картометрический метод	5.00	–
10088	497547.22	1338970.10	053° 18' 48.85"	039° 48' 59.47"	Картометрический метод	5.00	–
10089	497534.79	1338969.52	053° 18' 48.45"	039° 48' 59.43"	Картометрический метод	5.00	–
10090	497527.93	1338966.62	053° 18' 48.23"	039° 48' 59.26"	Картометрический метод	5.00	–
10091	497522.70	1338959.41	053° 18' 48.07"	039° 48' 58.87"	Картометрический метод	5.00	–
10092	497511.54	1338946.05	053° 18' 47.71"	039° 48' 58.13"	Картометрический метод	5.00	–
10093	497503.06	1338939.66	053° 18' 47.44"	039° 48' 57.78"	Картометрический метод	5.00	–
10094	497492.25	1338937.33	053° 18' 47.10"	039° 48' 57.64"	Картометрический метод	5.00	–
10095	497472.15	1338942.56	053° 18' 46.44"	039° 48' 57.91"	Картометрический метод	5.00	–
10096	497461.22	1338948.14	053° 18' 46.09"	039° 48' 58.20"	Картометрический метод	5.00	–
10097	497455.07	1338954.42	053° 18' 45.88"	039° 48' 58.53"	Картометрический метод	5.00	–
10098	497448.21	1338960.69	053° 18' 45.66"	039° 48' 58.86"	Картометрический метод	5.00	–
10099	497434.73	1338967.31	053° 18' 45.22"	039° 48' 59.21"	Картометрический метод	5.00	–
10100	497416.95	1338977.31	053° 18' 44.64"	039° 48' 59.73"	Картометрический метод	5.00	–
10101	497408.12	1338984.05	053° 18' 44.35"	039° 49' 00.08"	Картометрический метод	5.00	–
10102	497391.85	1338995.79	053° 18' 43.81"	039° 49' 00.70"	Картометрический метод	5.00	–
10103	497372.91	1339006.71	053° 18' 43.19"	039° 49' 01.27"	Картометрический метод	5.00	–
10104	497349.20	1339021.12	053° 18' 42.42"	039° 49' 02.02"	Картометрический метод	5.00	–
10105	497335.49	1339030.42	053° 18' 41.97"	039° 49' 02.51"	Картометрический метод	5.00	–
10106	497320.15	1339046.34	053° 18' 41.46"	039° 49' 03.36"	Картометрический метод	5.00	–
10107	497305.97	1339060.98	053° 18' 41.00"	039° 49' 04.13"	Картометрический метод	5.00	–
10108	497294.23	1339071.56	053° 18' 40.61"	039° 49' 04.69"	Картометрический метод	5.00	–
10109	497285.75	1339077.95	053° 18' 40.33"	039° 49' 05.03"	Картометрический метод	5.00	–
10110	497276.45	1339085.50	053° 18' 40.03"	039° 49' 05.43"	Картометрический метод	5.00	–
10111	497270.48	1339092.69	053° 18' 39.83"	039° 49' 05.81"	Картометрический метод	5.00	–
10112	497262.69	1339104.48	053° 18' 39.57"	039° 49' 06.44"	Картометрический метод	5.00	–
10113	497262.46	1339105.93	053° 18' 39.56"	039° 49' 06.52"	Картометрический метод	5.00	–
10114	497263.21	1339107.91	053° 18' 39.59"	039° 49' 06.62"	Картометрический метод	5.00	–
10115	497265.13	1339109.54	053° 18' 39.65"	039° 49' 06.71"	Картометрический метод	5.00	–
10116	497266.06	1339110.87	053° 18' 39.68"	039° 49' 06.79"	Картометрический метод	5.00	–
10117	497266.12	1339112.50	053° 18' 39.68"	039° 49' 06.87"	Картометрический метод	5.00	–

10118	497265.48	1339113.72	053° 18' 39.66"	039° 49' 06.94"	Картометрический метод	5.00	–
10119	497262.97	1339116.99	053° 18' 39.57"	039° 49' 07.11"	Картометрический метод	5.00	–
10120	497254.60	1339127.22	053° 18' 39.30"	039° 49' 07.66"	Картометрический метод	5.00	–
10121	497249.72	1339132.80	053° 18' 39.13"	039° 49' 07.95"	Картометрический метод	5.00	–
10122	497242.98	1339140.35	053° 18' 38.91"	039° 49' 08.36"	Картометрический метод	5.00	–
10123	497234.27	1339145.35	053° 18' 38.63"	039° 49' 08.62"	Картометрический метод	5.00	–
10124	497225.32	1339148.02	053° 18' 38.34"	039° 49' 08.75"	Картометрический метод	5.00	–
10125	497214.51	1339149.30	053° 18' 37.99"	039° 49' 08.81"	Картометрический метод	5.00	–
10126	497204.28	1339146.51	053° 18' 37.66"	039° 49' 08.65"	Картометрический метод	5.00	–
10127	497176.74	1339127.68	053° 18' 36.78"	039° 49' 07.60"	Картометрический метод	5.00	–
10128	497158.38	1339108.97	053° 18' 36.20"	039° 49' 06.58"	Картометрический метод	5.00	–
10129	497149.32	1339099.79	053° 18' 35.91"	039° 49' 06.07"	Картометрический метод	5.00	–
10130	497125.84	1339083.76	053° 18' 35.16"	039° 49' 05.18"	Картометрический метод	5.00	–
10131	497115.73	1339077.48	053° 18' 34.84"	039° 49' 04.83"	Картометрический метод	5.00	–
10132	497104.69	1339074.93	053° 18' 34.48"	039° 49' 04.68"	Картометрический метод	5.00	–
10133	497092.84	1339075.51	053° 18' 34.10"	039° 49' 04.70"	Картометрический метод	5.00	–
10134	497071.11	1339079.34	053° 18' 33.39"	039° 49' 04.89"	Картометрический метод	5.00	–
10135	497042.29	1339082.13	053° 18' 32.46"	039° 49' 05.01"	Картометрический метод	5.00	–
10136	497028.70	1339081.96	053° 18' 32.02"	039° 49' 04.99"	Картометрический метод	5.00	–
10137	497014.04	1339081.78	053° 18' 31.54"	039° 49' 04.96"	Картометрический метод	5.00	–
10138	496986.15	1339081.08	053° 18' 30.64"	039° 49' 04.90"	Картометрический метод	5.00	–
10139	496961.60	1339083.85	053° 18' 29.85"	039° 49' 05.02"	Картометрический метод	5.00	–
10140	496942.58	1339087.36	053° 18' 29.23"	039° 49' 05.19"	Картометрический метод	5.00	–
10141	496915.13	1339085.03	053° 18' 28.34"	039° 49' 05.04"	Картометрический метод	5.00	–
10142	496907.09	1339082.15	053° 18' 28.08"	039° 49' 04.87"	Картометрический метод	5.00	–
10143	496897.77	1339080.22	053° 18' 27.78"	039° 49' 04.76"	Картометрический метод	5.00	–
10144	496889.45	1339080.07	053° 18' 27.52"	039° 49' 04.74"	Картометрический метод	5.00	–
10145	496882.30	1339080.83	053° 18' 27.28"	039° 49' 04.78"	Картометрический метод	5.00	–
10146	496875.52	1339083.18	053° 18' 27.06"	039° 49' 04.90"	Картометрический метод	5.00	–
10147	496857.73	1339090.56	053° 18' 26.48"	039° 49' 05.28"	Картометрический метод	5.00	–
10148	496836.01	1339103.74	053° 18' 25.77"	039° 49' 05.97"	Картометрический метод	5.00	–
10149	496807.07	1339122.57	053° 18' 24.83"	039° 49' 06.96"	Картометрический метод	5.00	–
10150	496784.76	1339140.00	053° 18' 24.09"	039° 49' 07.87"	Картометрический метод	5.00	–
10151	496770.24	1339152.44	053° 18' 23.62"	039° 49' 08.53"	Картометрический метод	5.00	–
10152	496748.74	1339173.82	053° 18' 22.91"	039° 49' 09.66"	Картометрический метод	5.00	–
10153	496737.93	1339187.53	053° 18' 22.55"	039° 49' 10.39"	Картометрический метод	5.00	–
10154	496730.72	1339197.29	053° 18' 22.31"	039° 49' 10.91"	Картометрический метод	5.00	–
10155	496723.52	1339218.21	053° 18' 22.07"	039° 49' 12.03"	Картометрический метод	5.00	–

10156	496716.20	1339228.55	053° 18' 21.82"	039° 49' 12.59"	Картометрический метод	5.00	–
10157	496712.48	1339235.76	053° 18' 21.70"	039° 49' 12.97"	Картометрический метод	5.00	–
10158	496709.34	1339239.83	053° 18' 21.59"	039° 49' 13.19"	Картометрический метод	5.00	–
10159	496701.09	1339242.96	053° 18' 21.33"	039° 49' 13.35"	Картометрический метод	5.00	–
10160	496693.30	1339248.19	053° 18' 21.07"	039° 49' 13.62"	Картометрический метод	5.00	–
10161	496686.68	1339254.00	053° 18' 20.85"	039° 49' 13.93"	Картометрический метод	5.00	–
10162	496683.19	1339261.56	053° 18' 20.74"	039° 49' 14.33"	Картометрический метод	5.00	–
10163	496677.38	1339266.55	053° 18' 20.55"	039° 49' 14.60"	Картометрический метод	5.00	–
10164	496671.57	1339273.18	053° 18' 20.35"	039° 49' 14.95"	Картометрический метод	5.00	–
10165	496666.58	1339281.31	053° 18' 20.19"	039° 49' 15.38"	Картометрический метод	5.00	–
10166	496664.72	1339288.98	053° 18' 20.12"	039° 49' 15.80"	Картометрический метод	5.00	–
10167	496662.86	1339295.72	053° 18' 20.06"	039° 49' 16.16"	Картометрический метод	5.00	–
10168	496657.40	1339306.41	053° 18' 19.87"	039° 49' 16.73"	Картометрический метод	5.00	–
10169	496646.12	1339319.89	053° 18' 19.50"	039° 49' 17.45"	Картометрический метод	5.00	–
10170	496642.06	1339324.54	053° 18' 19.37"	039° 49' 17.69"	Картометрический метод	5.00	–
10171	496636.01	1339335.58	053° 18' 19.17"	039° 49' 18.28"	Картометрический метод	5.00	–
10172	496630.20	1339345.93	053° 18' 18.97"	039° 49' 18.84"	Картометрический метод	5.00	–
10173	496621.84	1339361.96	053° 18' 18.69"	039° 49' 19.69"	Картометрический метод	5.00	–
10174	496614.05	1339381.72	053° 18' 18.43"	039° 49' 20.75"	Картометрический метод	5.00	–
10175	496605.33	1339400.89	053° 18' 18.13"	039° 49' 21.78"	Картометрический метод	5.00	–
10176	496601.38	1339409.72	053° 18' 18.00"	039° 49' 22.25"	Картометрический метод	5.00	–
10177	496599.99	1339420.07	053° 18' 17.95"	039° 49' 22.81"	Картометрический метод	5.00	–
10178	496599.39	1339446.33	053° 18' 17.91"	039° 49' 24.23"	Картометрический метод	5.00	–
10179	496597.90	1339457.72	053° 18' 17.86"	039° 49' 24.84"	Картометрический метод	5.00	–
10180	496594.53	1339470.62	053° 18' 17.74"	039° 49' 25.53"	Картометрический метод	5.00	–
10181	496591.74	1339481.89	053° 18' 17.65"	039° 49' 26.14"	Картометрический метод	5.00	–
10182	496591.04	1339493.40	053° 18' 17.62"	039° 49' 26.76"	Картометрический метод	5.00	–
10183	496593.25	1339508.27	053° 18' 17.68"	039° 49' 27.56"	Картометрический метод	5.00	–
10184	496598.48	1339523.26	053° 18' 17.84"	039° 49' 28.38"	Картометрический метод	5.00	–
10185	496604.55	1339535.28	053° 18' 18.03"	039° 49' 29.03"	Картометрический метод	5.00	–
10186	496607.15	1339551.61	053° 18' 18.10"	039° 49' 29.92"	Картометрический метод	5.00	–
10187	496608.19	1339557.74	053° 18' 18.13"	039° 49' 30.25"	Картометрический метод	5.00	–
10188	496611.84	1339572.07	053° 18' 18.24"	039° 49' 31.03"	Картометрический метод	5.00	–
10189	496612.31	1339584.85	053° 18' 18.25"	039° 49' 31.72"	Картометрический метод	5.00	–
10190	496611.03	1339593.34	053° 18' 18.20"	039° 49' 32.17"	Картометрический метод	5.00	–
10191	496606.26	1339606.35	053° 18' 18.04"	039° 49' 32.87"	Картометрический метод	5.00	–
10192	496603.94	1339615.18	053° 18' 17.96"	039° 49' 33.35"	Картометрический метод	5.00	–
10193	496598.01	1339627.50	053° 18' 17.76"	039° 49' 34.00"	Картометрический метод	5.00	–

10194	496587.32	1339639.24	053° 18' 17.41"	039° 49' 34.63"	Картометрический метод	5.00	–
10195	496579.19	1339644.82	053° 18' 17.14"	039° 49' 34.92"	Картометрический метод	5.00	–
10196	496562.80	1339648.54	053° 18' 16.61"	039° 49' 35.10"	Картометрический метод	5.00	–
10197	496551.88	1339649.58	053° 18' 16.25"	039° 49' 35.15"	Картометрический метод	5.00	–
10198	496540.37	1339647.49	053° 18' 15.88"	039° 49' 35.03"	Картометрический метод	5.00	–
10199	496527.96	1339648.04	053° 18' 15.48"	039° 49' 35.04"	Картометрический метод	5.00	–
10200	496515.27	1339651.56	053° 18' 15.07"	039° 49' 35.22"	Картометрический метод	5.00	–
10201	496501.33	1339657.02	053° 18' 14.61"	039° 49' 35.50"	Картометрический метод	5.00	–
10202	496488.66	1339665.04	053° 18' 14.20"	039° 49' 35.92"	Картометрический метод	5.00	–
10203	496469.72	1339679.33	053° 18' 13.58"	039° 49' 36.67"	Картометрический метод	5.00	–
10204	496456.24	1339693.74	053° 18' 13.13"	039° 49' 37.44"	Картометрический метод	5.00	–
10205	496440.32	1339713.03	053° 18' 12.61"	039° 49' 38.46"	Картометрический метод	5.00	–
10206	496435.43	1339720.59	053° 18' 12.45"	039° 49' 38.87"	Картометрический метод	5.00	–
10207	496424.51	1339739.30	053° 18' 12.08"	039° 49' 39.86"	Картометрический метод	5.00	–
10208	496419.40	1339756.50	053° 18' 11.90"	039° 49' 40.79"	Картометрический метод	5.00	–
10209	496416.84	1339777.88	053° 18' 11.81"	039° 49' 41.94"	Картометрический метод	5.00	–
10210	496418.58	1339797.98	053° 18' 11.85"	039° 49' 43.03"	Картометрический метод	5.00	–
10211	496423.58	1339813.32	053° 18' 12.01"	039° 49' 43.86"	Картометрический метод	5.00	–
10212	496431.25	1339826.45	053° 18' 12.25"	039° 49' 44.58"	Картометрический метод	5.00	–
10213	496449.96	1339845.74	053° 18' 12.84"	039° 49' 45.64"	Картометрический метод	5.00	–
10214	496469.60	1339870.38	053° 18' 13.46"	039° 49' 46.99"	Картометрический метод	5.00	–
10215	496481.11	1339879.33	053° 18' 13.83"	039° 49' 47.48"	Картометрический метод	5.00	–
10216	496494.12	1339891.18	053° 18' 14.24"	039° 49' 48.13"	Картометрический метод	5.00	–
10217	496508.53	1339903.50	053° 18' 14.70"	039° 49' 48.81"	Картометрический метод	5.00	–
10218	496516.78	1339911.52	053° 18' 14.96"	039° 49' 49.26"	Картометрический метод	5.00	–
10219	496519.34	1339917.21	053° 18' 15.04"	039° 49' 49.57"	Картометрический метод	5.00	–
10220	496522.13	1339928.83	053° 18' 15.12"	039° 49' 50.20"	Картометрический метод	5.00	–
10221	496528.40	1339938.83	053° 18' 15.32"	039° 49' 50.74"	Картометрический метод	5.00	–
10222	496544.56	1339950.91	053° 18' 15.83"	039° 49' 51.41"	Картометрический метод	5.00	–
10223	496561.64	1339960.91	053° 18' 16.38"	039° 49' 51.97"	Картометрический метод	5.00	–
10224	496575.58	1339966.60	053° 18' 16.83"	039° 49' 52.29"	Картометрический метод	5.00	–
10225	496593.36	1339972.30	053° 18' 17.40"	039° 49' 52.61"	Картометрический метод	5.00	–
10226	496600.92	1339976.60	053° 18' 17.64"	039° 49' 52.85"	Картометрический метод	5.00	–
10227	496607.19	1339983.22	053° 18' 17.84"	039° 49' 53.22"	Картометрический метод	5.00	–
10228	496614.40	1339987.87	053° 18' 18.07"	039° 49' 53.48"	Картометрический метод	5.00	–
10229	496629.74	1339992.29	053° 18' 18.56"	039° 49' 53.73"	Картометрический метод	5.00	–
10230	496648.80	1339998.44	053° 18' 19.18"	039° 49' 54.08"	Картометрический метод	5.00	–
10231	496674.01	1340009.48	053° 18' 19.98"	039° 49' 54.70"	Картометрический метод	5.00	–

10232	496701.90	1340015.06	053° 18' 20.88"	039° 49' 55.03"	Картометрический метод	5.00	–
10233	496710.97	1340019.83	053° 18' 21.17"	039° 49' 55.30"	Картометрический метод	5.00	–
10234	496717.83	1340024.48	053° 18' 21.39"	039° 49' 55.56"	Картометрический метод	5.00	–
10235	496727.12	1340032.84	053° 18' 21.69"	039° 49' 56.02"	Картометрический метод	5.00	–
10236	496736.42	1340041.79	053° 18' 21.98"	039° 49' 56.51"	Картометрический метод	5.00	–
10237	496740.72	1340049.17	053° 18' 22.12"	039° 49' 56.91"	Картометрический метод	5.00	–
10238	496744.76	1340051.05	053° 18' 22.25"	039° 49' 57.02"	Картометрический метод	5.00	–
10239	496749.20	1340048.76	053° 18' 22.39"	039° 49' 56.90"	Картометрический метод	5.00	–
10240	496762.13	1340040.68	053° 18' 22.82"	039° 49' 56.48"	Картометрический метод	5.00	–
10241	496771.15	1340039.20	053° 18' 23.11"	039° 49' 56.41"	Картометрический метод	5.00	–
10242	496775.33	1340040.68	053° 18' 23.24"	039° 49' 56.49"	Картометрический метод	5.00	–
10243	496780.46	1340050.51	053° 18' 23.40"	039° 49' 57.03"	Картометрический метод	5.00	–
10244	496783.48	1340064.80	053° 18' 23.49"	039° 49' 57.80"	Картометрический метод	5.00	–
10245	496788.02	1340073.98	053° 18' 23.63"	039° 49' 58.30"	Картометрический метод	5.00	–
10246	496790.81	1340083.05	053° 18' 23.72"	039° 49' 58.80"	Картометрический метод	5.00	–
10247	496790.69	1340088.04	053° 18' 23.71"	039° 49' 59.06"	Картометрический метод	5.00	–
10248	496792.90	1340094.90	053° 18' 23.78"	039° 49' 59.44"	Картометрический метод	5.00	–
10249	496792.66	1340101.64	053° 18' 23.77"	039° 49' 59.80"	Картометрический метод	5.00	–
10250	496789.99	1340107.80	053° 18' 23.68"	039° 50' 00.13"	Картометрический метод	5.00	–
10251	496783.95	1340118.02	053° 18' 23.47"	039° 50' 00.68"	Картометрический метод	5.00	–
10252	496780.23	1340129.30	053° 18' 23.35"	039° 50' 01.28"	Картометрический метод	5.00	–
10253	496780.00	1340139.06	053° 18' 23.33"	039° 50' 01.81"	Картометрический метод	5.00	–
10254	496781.51	1340151.03	053° 18' 23.37"	039° 50' 02.46"	Картометрический метод	5.00	–
10255	496781.86	1340159.63	053° 18' 23.38"	039° 50' 02.92"	Картометрический метод	5.00	–
10256	496779.42	1340169.51	053° 18' 23.30"	039° 50' 03.45"	Картометрический метод	5.00	–
10257	496775.81	1340175.32	053° 18' 23.18"	039° 50' 03.76"	Картометрический метод	5.00	–
10258	496769.89	1340184.26	053° 18' 22.98"	039° 50' 04.24"	Картометрический метод	5.00	–
10259	496759.08	1340207.51	053° 18' 22.61"	039° 50' 05.48"	Картометрический метод	5.00	–
10260	496750.95	1340225.64	053° 18' 22.34"	039° 50' 06.45"	Картометрический метод	5.00	–
10261	496750.02	1340231.33	053° 18' 22.31"	039° 50' 06.76"	Картометрический метод	5.00	–
10262	496749.20	1340240.05	053° 18' 22.28"	039° 50' 07.23"	Картометрический метод	5.00	–
10263	496747.34	1340244.81	053° 18' 22.21"	039° 50' 07.48"	Картометрический метод	5.00	–
10264	496740.60	1340251.20	053° 18' 21.99"	039° 50' 07.82"	Картометрический метод	5.00	–
10265	496731.89	1340263.75	053° 18' 21.70"	039° 50' 08.49"	Картометрический метод	5.00	–
10266	496728.28	1340276.54	053° 18' 21.58"	039° 50' 09.18"	Картометрический метод	5.00	–
10267	496723.29	1340291.41	053° 18' 21.41"	039° 50' 09.98"	Картометрический метод	5.00	–
10268	496715.85	1340303.26	053° 18' 21.16"	039° 50' 10.61"	Картометрический метод	5.00	–
10269	496707.95	1340313.72	053° 18' 20.90"	039° 50' 11.16"	Картометрический метод	5.00	–

10270	496705.62	1340321.28	053° 18' 20.82"	039° 50' 11.57"	Картометрический метод	5.00	–
10271	496705.39	1340331.39	053° 18' 20.80"	039° 50' 12.12"	Картометрический метод	5.00	–
10272	496705.62	1340337.20	053° 18' 20.81"	039° 50' 12.43"	Картометрический метод	5.00	–
10273	496704.46	1340342.66	053° 18' 20.77"	039° 50' 12.72"	Картометрический метод	5.00	–
10274	496700.74	1340346.26	053° 18' 20.64"	039° 50' 12.91"	Картометрический метод	5.00	–
10275	496671.47	1340358.50	053° 18' 19.69"	039° 50' 13.54"	Картометрический метод	5.00	–
10276	496656.93	1340362.76	053° 18' 19.22"	039° 50' 13.76"	Картометрический метод	5.00	–
10277	496646.01	1340363.81	053° 18' 18.86"	039° 50' 13.81"	Картометрический метод	5.00	–
10278	496629.85	1340361.83	053° 18' 18.34"	039° 50' 13.68"	Картометрический метод	5.00	–
10279	496609.75	1340359.28	053° 18' 17.69"	039° 50' 13.52"	Картометрический метод	5.00	–
10280	496597.90	1340358.93	053° 18' 17.31"	039° 50' 13.49"	Картометрический метод	5.00	–
10281	496581.28	1340362.88	053° 18' 16.77"	039° 50' 13.69"	Картометрический метод	5.00	–
10282	496566.75	1340367.53	053° 18' 16.30"	039° 50' 13.93"	Картометрический метод	5.00	–
10283	496550.37	1340374.50	053° 18' 15.76"	039° 50' 14.28"	Картометрический метод	5.00	–
10284	496535.96	1340383.45	053° 18' 15.29"	039° 50' 14.75"	Картометрический метод	5.00	–
10285	496517.25	1340400.18	053° 18' 14.68"	039° 50' 15.64"	Картометрический метод	5.00	–
10286	496501.44	1340414.59	053° 18' 14.16"	039° 50' 16.40"	Картометрический метод	5.00	–
10287	496497.37	1340421.22	053° 18' 14.02"	039° 50' 16.75"	Картометрический метод	5.00	–
10288	496491.45	1340440.28	053° 18' 13.82"	039° 50' 17.78"	Картометрический метод	5.00	–
10289	496490.63	1340444.98	053° 18' 13.79"	039° 50' 18.03"	Картометрический метод	5.00	–
10290	496488.43	1340448.76	053° 18' 13.71"	039° 50' 18.23"	Картометрический метод	5.00	–
10291	496484.18	1340453.87	053° 18' 13.57"	039° 50' 18.50"	Картометрический метод	5.00	–
10292	496481.74	1340460.50	053° 18' 13.49"	039° 50' 18.86"	Картометрический метод	5.00	–
10293	496471.69	1340477.29	053° 18' 13.16"	039° 50' 19.75"	Картометрический метод	5.00	–
10294	496469.43	1340482.63	053° 18' 13.08"	039° 50' 20.04"	Картометрический метод	5.00	–
10295	496466.99	1340490.59	053° 18' 13.00"	039° 50' 20.47"	Картометрический метод	5.00	–
10296	496463.79	1340499.89	053° 18' 12.89"	039° 50' 20.97"	Картометрический метод	5.00	–
10297	496461.99	1340503.90	053° 18' 12.83"	039° 50' 21.18"	Картометрический метод	5.00	–
10298	496454.14	1340512.38	053° 18' 12.57"	039° 50' 21.63"	Картометрический метод	5.00	–
10299	496447.58	1340517.67	053° 18' 12.35"	039° 50' 21.91"	Картометрический метод	5.00	–
10300	496444.79	1340522.49	053° 18' 12.26"	039° 50' 22.17"	Картометрический метод	5.00	–
10301	496441.83	1340530.11	053° 18' 12.16"	039° 50' 22.57"	Картометрический метод	5.00	–
10302	496440.03	1340537.78	053° 18' 12.09"	039° 50' 22.99"	Картометрический метод	5.00	–
10303	496438.57	1340552.13	053° 18' 12.04"	039° 50' 23.76"	Картометрический метод	5.00	–
10304	496438.86	1340562.88	053° 18' 12.04"	039° 50' 24.34"	Картометрический метод	5.00	–
10305	496440.26	1340575.95	053° 18' 12.08"	039° 50' 25.05"	Картометрический метод	5.00	–
10306	496442.53	1340582.12	053° 18' 12.15"	039° 50' 25.38"	Картометрический метод	5.00	–
10307	496442.26	1340598.11	053° 18' 12.13"	039° 50' 26.25"	Картометрический метод	5.00	–

10308	496436.83	1340625.28	053° 18' 11.94"	039° 50' 27.71"	Картометрический метод	5.00	–
10309	496433.58	1340643.06	053° 18' 11.82"	039° 50' 28.66"	Картометрический метод	5.00	–
10310	496433.46	1340649.80	053° 18' 11.81"	039° 50' 29.03"	Картометрический метод	5.00	–
10311	496437.06	1340660.38	053° 18' 11.92"	039° 50' 29.60"	Картометрический метод	5.00	–
10312	496441.16	1340675.69	053° 18' 12.05"	039° 50' 30.43"	Картометрический метод	5.00	–
10313	496441.42	1340689.95	053° 18' 12.05"	039° 50' 31.20"	Картометрический метод	5.00	–
10314	496442.29	1340704.19	053° 18' 12.07"	039° 50' 31.97"	Картометрический метод	5.00	–
10315	496441.01	1340714.07	053° 18' 12.02"	039° 50' 32.50"	Картометрический метод	5.00	–
10316	496440.49	1340725.51	053° 18' 11.99"	039° 50' 33.12"	Картометрический метод	5.00	–
10317	496437.99	1340737.31	053° 18' 11.91"	039° 50' 33.76"	Картометрический метод	5.00	–
10318	496431.43	1340751.60	053° 18' 11.69"	039° 50' 34.52"	Картометрический метод	5.00	–
10319	496425.38	1340765.66	053° 18' 11.48"	039° 50' 35.27"	Картометрический метод	5.00	–
10320	496422.59	1340769.56	053° 18' 11.39"	039° 50' 35.48"	Картометрический метод	5.00	–
10321	496418.47	1340772.40	053° 18' 11.25"	039° 50' 35.63"	Картометрический метод	5.00	–
10322	496403.30	1340776.82	053° 18' 10.76"	039° 50' 35.85"	Картометрический метод	5.00	–
10323	496395.83	1340779.89	053° 18' 10.52"	039° 50' 36.01"	Картометрический метод	5.00	–
10324	496394.08	1340784.33	053° 18' 10.46"	039° 50' 36.25"	Картометрический метод	5.00	–
10325	496396.50	1340791.34	053° 18' 10.53"	039° 50' 36.63"	Картометрический метод	5.00	–
10326	496398.39	1340805.61	053° 18' 10.58"	039° 50' 37.40"	Картометрический метод	5.00	–
10327	496403.50	1340818.81	053° 18' 10.74"	039° 50' 38.12"	Картометрический метод	5.00	–
10328	496403.50	1340824.87	053° 18' 10.74"	039° 50' 38.45"	Картометрический метод	5.00	–
10329	496398.52	1340835.78	053° 18' 10.57"	039° 50' 39.03"	Картометрический метод	5.00	–
10330	496392.19	1340844.40	053° 18' 10.36"	039° 50' 39.49"	Картометрический метод	5.00	–
10331	496375.12	1340857.12	053° 18' 09.80"	039° 50' 40.16"	Картометрический метод	5.00	–
10332	496369.97	1340871.33	053° 18' 09.62"	039° 50' 40.92"	Картометрический метод	5.00	–
10333	496363.51	1340875.50	053° 18' 09.41"	039° 50' 41.14"	Картометрический метод	5.00	–
10334	496348.45	1340882.69	053° 18' 08.92"	039° 50' 41.51"	Картометрический метод	5.00	–
10335	496330.26	1340895.70	053° 18' 08.32"	039° 50' 42.20"	Картометрический метод	5.00	–
10336	496322.42	1340902.97	053° 18' 08.07"	039° 50' 42.58"	Картометрический метод	5.00	–
10337	496319.11	1340907.90	053° 18' 07.96"	039° 50' 42.84"	Картометрический метод	5.00	–
10338	496318.18	1340913.66	053° 18' 07.92"	039° 50' 43.15"	Картометрический метод	5.00	–
10339	496317.17	1340930.66	053° 18' 07.88"	039° 50' 44.07"	Картометрический метод	5.00	–
10340	496306.85	1340947.20	053° 18' 07.54"	039° 50' 44.95"	Картометрический метод	5.00	–
10341	496301.04	1340954.56	053° 18' 07.34"	039° 50' 45.34"	Картометрический метод	5.00	–
10342	496292.79	1340966.30	053° 18' 07.07"	039° 50' 45.97"	Картометрический метод	5.00	–
10343	496288.37	1340973.27	053° 18' 06.92"	039° 50' 46.34"	Картометрический метод	5.00	–
10344	496281.92	1340984.20	053° 18' 06.71"	039° 50' 46.92"	Картометрический метод	5.00	–
10345	496274.83	1340990.59	053° 18' 06.47"	039° 50' 47.26"	Картометрический метод	5.00	–

10346	496263.27	1341001.92	053° 18' 06.09"	039° 50' 47.86"	Картометрический метод	5.00	–
10347	496254.03	1341015.75	053° 18' 05.79"	039° 50' 48.60"	Картометрический метод	5.00	–
10348	496247.17	1341029.69	053° 18' 05.56"	039° 50' 49.34"	Картометрический метод	5.00	–
10349	496244.62	1341042.13	053° 18' 05.46"	039° 50' 50.01"	Картометрический метод	5.00	–
10350	496244.62	1341048.75	053° 18' 05.46"	039° 50' 50.37"	Картометрический метод	5.00	–
10351	496247.52	1341057.93	053° 18' 05.55"	039° 50' 50.87"	Картометрический метод	5.00	–
10352	496248.22	1341063.63	053° 18' 05.57"	039° 50' 51.18"	Картометрический метод	5.00	–
10353	496249.03	1341071.88	053° 18' 05.59"	039° 50' 51.62"	Картометрический метод	5.00	–
10354	496251.47	1341079.31	053° 18' 05.66"	039° 50' 52.03"	Картометрический метод	5.00	–
10355	496269.10	1341111.17	053° 18' 06.21"	039° 50' 53.76"	Картометрический метод	5.00	–
10356	496288.98	1341162.39	053° 18' 06.83"	039° 50' 56.55"	Картометрический метод	5.00	–
10357	496304.58	1341212.49	053° 18' 07.30"	039° 50' 59.27"	Картометрический метод	5.00	–
10358	496307.31	1341224.65	053° 18' 07.38"	039° 50' 59.93"	Картометрический метод	5.00	–
10359	496309.93	1341236.31	053° 18' 07.46"	039° 51' 00.56"	Картометрический метод	5.00	–
10360	496312.60	1341254.91	053° 18' 07.53"	039° 51' 01.57"	Картометрический метод	5.00	–
10361	496309.93	1341270.13	053° 18' 07.44"	039° 51' 02.39"	Картометрический метод	5.00	–
10362	496304.37	1341279.29	053° 18' 07.25"	039° 51' 02.88"	Картометрический метод	5.00	–
10363	496291.58	1341282.24	053° 18' 06.84"	039° 51' 03.02"	Картометрический метод	5.00	–
10364	496271.44	1341284.10	053° 18' 06.18"	039° 51' 03.10"	Картометрический метод	5.00	–
10365	496256.34	1341281.81	053° 18' 05.70"	039° 51' 02.96"	Картометрический метод	5.00	–
10366	496237.09	1341287.93	053° 18' 05.07"	039° 51' 03.27"	Картометрический метод	5.00	–
10367	496198.32	1341303.78	053° 18' 03.81"	039° 51' 04.09"	Картометрический метод	5.00	–
10368	496186.51	1341307.11	053° 18' 03.42"	039° 51' 04.26"	Картометрический метод	5.00	–
10369	496161.91	1341320.95	053° 18' 02.62"	039° 51' 04.98"	Картометрический метод	5.00	–
10370	496144.64	1341337.29	053° 18' 02.05"	039° 51' 05.84"	Картометрический метод	5.00	–
10371	496119.00	1341359.68	053° 18' 01.21"	039° 51' 07.03"	Картометрический метод	5.00	–
10372	496102.57	1341387.87	053° 18' 00.66"	039° 51' 08.53"	Картометрический метод	5.00	–
10373	496097.79	1341411.33	053° 18' 00.49"	039° 51' 09.79"	Картометрический метод	5.00	–
10374	496083.70	1341436.54	053° 18' 00.02"	039° 51' 11.14"	Картометрический метод	5.00	–
10375	496066.97	1341458.97	053° 17' 59.46"	039° 51' 12.33"	Картометрический метод	5.00	–
10376	496046.36	1341475.59	053° 17' 58.79"	039° 51' 13.21"	Картометрический метод	5.00	–
10377	496031.99	1341484.69	053° 17' 58.32"	039° 51' 13.68"	Картометрический метод	5.00	–
10378	496011.97	1341490.55	053° 17' 57.66"	039° 51' 13.98"	Картометрический метод	5.00	–
10379	495983.20	1341486.63	053° 17' 56.74"	039° 51' 13.74"	Картометрический метод	5.00	–
10380	495959.34	1341475.21	053° 17' 55.97"	039° 51' 13.10"	Картометрический метод	5.00	–
10381	495928.11	1341472.06	053° 17' 54.96"	039° 51' 12.89"	Картометрический метод	5.00	–
10382	495915.50	1341467.78	053° 17' 54.56"	039° 51' 12.65"	Картометрический метод	5.00	–
10383	495910.00	1341461.44	053° 17' 54.38"	039° 51' 12.30"	Картометрический метод	5.00	–

10384	495897.44	1341446.57	053° 17' 53.99"	039° 51' 11.49"	Картометрический метод	5.00	–
10385	495889.92	1341435.83	053° 17' 53.75"	039° 51' 10.90"	Картометрический метод	5.00	–
10386	495889.92	1341423.12	053° 17' 53.76"	039° 51' 10.21"	Картометрический метод	5.00	–
10387	495895.97	1341411.88	053° 17' 53.96"	039° 51' 09.61"	Картометрический метод	5.00	–
10388	495912.13	1341389.64	053° 17' 54.50"	039° 51' 08.43"	Картометрический метод	5.00	–
10389	495923.53	1341380.30	053° 17' 54.87"	039° 51' 07.94"	Картометрический метод	5.00	–
10390	495935.73	1341373.91	053° 17' 55.27"	039° 51' 07.60"	Картометрический метод	5.00	–
10391	495946.19	1341367.63	053° 17' 55.61"	039° 51' 07.28"	Картометрический метод	5.00	–
10392	495950.72	1341361.59	053° 17' 55.76"	039° 51' 06.95"	Картометрический метод	5.00	–
10393	495956.65	1341348.57	053° 17' 55.96"	039° 51' 06.26"	Картометрический метод	5.00	–
10394	495958.74	1341337.07	053° 17' 56.04"	039° 51' 05.64"	Картометрический метод	5.00	–
10395	495959.55	1341325.80	053° 17' 56.07"	039° 51' 05.03"	Картометрический метод	5.00	–
10396	495951.65	1341313.25	053° 17' 55.82"	039° 51' 04.35"	Картометрический метод	5.00	–
10397	495936.54	1341304.65	053° 17' 55.34"	039° 51' 03.87"	Картометрический метод	5.00	–
10398	495921.92	1341304.69	053° 17' 54.87"	039° 51' 03.85"	Картометрический метод	5.00	–
10399	495890.02	1341307.25	053° 17' 53.83"	039° 51' 03.96"	Картометрический метод	5.00	–
10400	495868.61	1341309.97	053° 17' 53.14"	039° 51' 04.08"	Картометрический метод	5.00	–
10401	495851.76	1341314.16	053° 17' 52.59"	039° 51' 04.29"	Картометрический метод	5.00	–
10402	495806.00	1341331.43	053° 17' 51.10"	039° 51' 05.18"	Картометрический метод	5.00	–
10403	495780.24	1341344.51	053° 17' 50.26"	039° 51' 05.86"	Картометрический метод	5.00	–
10404	495769.03	1341344.22	053° 17' 49.90"	039° 51' 05.83"	Картометрический метод	5.00	–
10405	495760.53	1341337.80	053° 17' 49.63"	039° 51' 05.47"	Картометрический метод	5.00	–
10406	495749.25	1341334.45	053° 17' 49.26"	039° 51' 05.28"	Картометрический метод	5.00	–
10407	495696.24	1341318.20	053° 17' 47.56"	039° 51' 04.35"	Картометрический метод	5.00	–
10408	495658.27	1341307.43	053° 17' 46.34"	039° 51' 03.73"	Картометрический метод	5.00	–
10409	495583.36	1341296.26	053° 17' 43.92"	039° 51' 03.05"	Картометрический метод	5.00	–
10410	495574.77	1341298.06	053° 17' 43.65"	039° 51' 03.14"	Картометрический метод	5.00	–
10411	495568.15	1341296.20	053° 17' 43.43"	039° 51' 03.03"	Картометрический метод	5.00	–
10412	495560.46	1341292.28	053° 17' 43.19"	039° 51' 02.81"	Картометрический метод	5.00	–
10413	495551.58	1341289.89	053° 17' 42.90"	039° 51' 02.67"	Картометрический метод	5.00	–
10414	495540.70	1341289.80	053° 17' 42.55"	039° 51' 02.66"	Картометрический метод	5.00	–
10415	495528.91	1341291.08	053° 17' 42.17"	039° 51' 02.71"	Картометрический метод	5.00	–
10416	495515.52	1341291.98	053° 17' 41.73"	039° 51' 02.75"	Картометрический метод	5.00	–
10417	495506.12	1341294.05	053° 17' 41.43"	039° 51' 02.85"	Картометрический метод	5.00	–
10418	495494.56	1341297.53	053° 17' 41.05"	039° 51' 03.03"	Картометрический метод	5.00	–
10419	495476.14	1341305.12	053° 17' 40.45"	039° 51' 03.42"	Картометрический метод	5.00	–
10420	495463.02	1341311.61	053° 17' 40.02"	039° 51' 03.75"	Картометрический метод	5.00	–
10421	495447.34	1341320.33	053° 17' 39.51"	039° 51' 04.21"	Картометрический метод	5.00	–

10422	495442.02	1341324.92	053° 17' 39.34"	039° 51' 04.45"	Картометрический метод	5.00	–
10423	495422.55	1341348.63	053° 17' 38.69"	039° 51' 05.71"	Картометрический метод	5.00	–
10424	495401.96	1341395.50	053° 17' 38.00"	039° 51' 08.22"	Картометрический метод	5.00	–
10425	495388.76	1341430.40	053° 17' 37.55"	039° 51' 10.09"	Картометрический метод	5.00	–
10426	495376.39	1341448.90	053° 17' 37.14"	039° 51' 11.07"	Картометрический метод	5.00	–
10427	495357.23	1341466.24	053° 17' 36.51"	039° 51' 11.99"	Картометрический метод	5.00	–
10428	495338.03	1341488.93	053° 17' 35.87"	039° 51' 13.19"	Картометрический метод	5.00	–
10429	495318.28	1341520.33	053° 17' 35.21"	039° 51' 14.87"	Картометрический метод	5.00	–
10430	495305.85	1341553.68	053° 17' 34.79"	039° 51' 16.66"	Картометрический метод	5.00	–
10431	495306.18	1341587.69	053° 17' 34.78"	039° 51' 18.49"	Картометрический метод	5.00	–
10432	495308.67	1341626.27	053° 17' 34.84"	039° 51' 20.58"	Картометрический метод	5.00	–
10433	495319.42	1341689.88	053° 17' 35.14"	039° 51' 24.02"	Картометрический метод	5.00	–
10434	495331.87	1341754.04	053° 17' 35.51"	039° 51' 27.50"	Картометрический метод	5.00	–
10435	495333.81	1341789.03	053° 17' 35.55"	039° 51' 29.39"	Картометрический метод	5.00	–
10436	495317.24	1341828.20	053° 17' 34.99"	039° 51' 31.48"	Картометрический метод	5.00	–
10437	495302.14	1341856.86	053° 17' 34.48"	039° 51' 33.01"	Картометрический метод	5.00	–
10438	495292.50	1341865.76	053° 17' 34.16"	039° 51' 33.49"	Картометрический метод	5.00	–
10439	495280.67	1341868.50	053° 17' 33.78"	039° 51' 33.62"	Картометрический метод	5.00	–
10440	495262.02	1341864.06	053° 17' 33.18"	039° 51' 33.36"	Картометрический метод	5.00	–
10441	495231.01	1341846.76	053° 17' 32.19"	039° 51' 32.40"	Картометрический метод	5.00	–
10442	495222.34	1341837.89	053° 17' 31.91"	039° 51' 31.91"	Картометрический метод	5.00	–
10443	495222.26	1341827.05	053° 17' 31.92"	039° 51' 31.32"	Картометрический метод	5.00	–
10444	495226.34	1341797.81	053° 17' 32.07"	039° 51' 29.75"	Картометрический метод	5.00	–
10445	495225.63	1341773.89	053° 17' 32.06"	039° 51' 28.46"	Картометрический метод	5.00	–
10446	495220.29	1341753.90	053° 17' 31.90"	039° 51' 27.37"	Картометрический метод	5.00	–
10447	495208.10	1341737.91	053° 17' 31.51"	039° 51' 26.50"	Картометрический метод	5.00	–
10448	495180.72	1341723.00	053° 17' 30.64"	039° 51' 25.66"	Картометрический метод	5.00	–
10449	495148.90	1341715.80	053° 17' 29.61"	039° 51' 25.24"	Картометрический метод	5.00	–
10450	495123.27	1341715.00	053° 17' 28.79"	039° 51' 25.17"	Картометрический метод	5.00	–
10451	495111.60	1341710.01	053° 17' 28.41"	039° 51' 24.89"	Картометрический метод	5.00	–
10452	495102.47	1341704.78	053° 17' 28.12"	039° 51' 24.60"	Картометрический метод	5.00	–
10453	495084.92	1341698.67	053° 17' 27.56"	039° 51' 24.25"	Картометрический метод	5.00	–
10454	495066.60	1341693.22	053° 17' 26.97"	039° 51' 23.94"	Картометрический метод	5.00	–
10455	495040.91	1341692.47	053° 17' 26.14"	039° 51' 23.87"	Картометрический метод	5.00	–
10456	495013.62	1341706.51	053° 17' 25.25"	039° 51' 24.60"	Картометрический метод	5.00	–
10457	494986.80	1341730.96	053° 17' 24.36"	039° 51' 25.89"	Картометрический метод	5.00	–
10458	494974.89	1341750.63	053° 17' 23.97"	039° 51' 26.94"	Картометрический метод	5.00	–
10459	494972.32	1341770.47	053° 17' 23.87"	039° 51' 28.01"	Картометрический метод	5.00	–

10460	494976.96	1341785.58	053° 17' 24.01"	039° 51' 28.83"	Картометрический метод	5.00	–
10461	495001.37	1341825.51	053° 17' 24.78"	039° 51' 31.01"	Картометрический метод	5.00	–
10462	495019.68	1341843.44	053° 17' 25.36"	039° 51' 32.00"	Картометрический метод	5.00	–
10463	495044.89	1341853.38	053° 17' 26.17"	039° 51' 32.56"	Картометрический метод	5.00	–
10464	495064.71	1341873.43	053° 17' 26.79"	039° 51' 33.66"	Картометрический метод	5.00	–
10465	495073.57	1341888.54	053° 17' 27.07"	039° 51' 34.49"	Картометрический метод	5.00	–
10466	495078.97	1341903.07	053° 17' 27.24"	039° 51' 35.28"	Картометрический метод	5.00	–
10467	495079.96	1341909.11	053° 17' 27.26"	039° 51' 35.60"	Картометрический метод	5.00	–
10468	495081.48	1341918.59	053° 17' 27.31"	039° 51' 36.12"	Картометрический метод	5.00	–
10469	495080.05	1341927.63	053° 17' 27.26"	039° 51' 36.60"	Картометрический метод	5.00	–
10470	495069.18	1341938.81	053° 17' 26.90"	039° 51' 37.20"	Картометрический метод	5.00	–
10471	495056.58	1341946.69	053° 17' 26.48"	039° 51' 37.61"	Картометрический метод	5.00	–
10472	495049.65	1341957.41	053° 17' 26.25"	039° 51' 38.18"	Картометрический метод	5.00	–
10473	495046.35	1341989.84	053° 17' 26.13"	039° 51' 39.93"	Картометрический метод	5.00	–
10474	495049.01	1342053.16	053° 17' 26.17"	039° 51' 43.35"	Картометрический метод	5.00	–
10475	495053.86	1342085.13	053° 17' 26.31"	039° 51' 45.08"	Картометрический метод	5.00	–
10476	495051.74	1342110.38	053° 17' 26.23"	039° 51' 46.44"	Картометрический метод	5.00	–
10477	495041.92	1342136.69	053° 17' 25.89"	039° 51' 47.85"	Картометрический метод	5.00	–
10478	495028.30	1342153.80	053° 17' 25.44"	039° 51' 48.76"	Картометрический метод	5.00	–
10479	495012.24	1342162.48	053° 17' 24.92"	039° 51' 49.21"	Картометрический метод	5.00	–
10480	494993.44	1342167.43	053° 17' 24.31"	039° 51' 49.46"	Картометрический метод	5.00	–
10481	494963.96	1342165.88	053° 17' 23.35"	039° 51' 49.34"	Картометрический метод	5.00	–
10482	494920.44	1342147.67	053° 17' 21.96"	039° 51' 48.31"	Картометрический метод	5.00	–
10483	494900.34	1342140.87	053° 17' 21.31"	039° 51' 47.92"	Картометрический метод	5.00	–
10484	494880.47	1342138.78	053° 17' 20.67"	039° 51' 47.79"	Картометрический метод	5.00	–
10485	494867.06	1342137.17	053° 17' 20.24"	039° 51' 47.69"	Картометрический метод	5.00	–
10486	494857.07	1342137.76	053° 17' 19.91"	039° 51' 47.71"	Картометрический метод	5.00	–
10487	494849.40	1342138.69	053° 17' 19.67"	039° 51' 47.75"	Картометрический метод	5.00	–
10488	494839.61	1342141.08	053° 17' 19.35"	039° 51' 47.87"	Картометрический метод	5.00	–
10489	494777.81	1342151.82	053° 17' 17.34"	039° 51' 48.39"	Картометрический метод	5.00	–
10490	494721.90	1342158.78	053° 17' 15.53"	039° 51' 48.71"	Картометрический метод	5.00	–
10491	494687.15	1342164.26	053° 17' 14.40"	039° 51' 48.96"	Картометрический метод	5.00	–
10492	494656.70	1342162.97	053° 17' 13.42"	039° 51' 48.86"	Картометрический метод	5.00	–
10493	494632.18	1342158.31	053° 17' 12.63"	039° 51' 48.59"	Картометрический метод	5.00	–
10494	494612.90	1342148.13	053° 17' 12.01"	039° 51' 48.02"	Картометрический метод	5.00	–
10495	494593.18	1342125.42	053° 17' 11.39"	039° 51' 46.77"	Картометрический метод	5.00	–
10496	494585.26	1342112.68	053° 17' 11.14"	039° 51' 46.08"	Картометрический метод	5.00	–
10497	494577.50	1342088.18	053° 17' 10.90"	039° 51' 44.74"	Картометрический метод	5.00	–

10498	494565.60	1342043.80	053° 17' 10.55"	039° 51' 42.34"	Картометрический метод	5.00	–
10499	494563.10	1342007.02	053° 17' 10.49"	039° 51' 40.35"	Картометрический метод	5.00	–
10500	494564.36	1341959.81	053° 17' 10.56"	039° 51' 37.80"	Картометрический метод	5.00	–
10501	494575.44	1341896.99	053° 17' 10.96"	039° 51' 34.43"	Картометрический метод	5.00	–
10502	494574.35	1341878.13	053° 17' 10.93"	039° 51' 33.41"	Картометрический метод	5.00	–
10503	494564.82	1341853.81	053° 17' 10.64"	039° 51' 32.08"	Картометрический метод	5.00	–
10504	494545.18	1341837.54	053° 17' 10.02"	039° 51' 31.19"	Картометрический метод	5.00	–
10505	494515.21	1341824.20	053° 17' 09.05"	039° 51' 30.43"	Картометрический метод	5.00	–
10506	494492.86	1341823.16	053° 17' 08.33"	039° 51' 30.36"	Картометрический метод	5.00	–
10507	494460.74	1341835.57	053° 17' 07.29"	039° 51' 30.99"	Картометрический метод	5.00	–
10508	494418.01	1341850.85	053° 17' 05.89"	039° 51' 31.77"	Картометрический метод	5.00	–
10509	494397.29	1341854.50	053° 17' 05.22"	039° 51' 31.95"	Картометрический метод	5.00	–
10510	494373.49	1341853.83	053° 17' 04.45"	039° 51' 31.89"	Картометрический метод	5.00	–
10511	494342.49	1341846.65	053° 17' 03.46"	039° 51' 31.47"	Картометрический метод	5.00	–
10512	494323.55	1341840.96	053° 17' 02.85"	039° 51' 31.14"	Картометрический метод	5.00	–
10513	494311.81	1341839.79	053° 17' 02.47"	039° 51' 31.07"	Картометрический метод	5.00	–
10514	494301.00	1341842.35	053° 17' 02.12"	039° 51' 31.19"	Картометрический метод	5.00	–
10515	494262.90	1341854.29	053° 17' 00.88"	039° 51' 31.80"	Картометрический метод	5.00	–
10516	494215.36	1341863.15	053° 16' 59.33"	039° 51' 32.23"	Картометрический метод	5.00	–
10517	494156.60	1341877.26	053° 16' 57.42"	039° 51' 32.93"	Картометрический метод	5.00	–
10518	494128.25	1341890.97	053° 16' 56.50"	039° 51' 33.64"	Картометрический метод	5.00	–
10519	494102.89	1341918.00	053° 16' 55.66"	039° 51' 35.07"	Картометрический метод	5.00	–
10520	494084.11	1341957.37	053° 16' 55.03"	039° 51' 37.17"	Картометрический метод	5.00	–
10521	494074.28	1341972.90	053° 16' 54.70"	039° 51' 38.00"	Картометрический метод	5.00	–
10522	494021.34	1342040.86	053° 16' 52.95"	039° 51' 41.61"	Картометрический метод	5.00	–
10523	494011.87	1342051.88	053° 16' 52.64"	039° 51' 42.20"	Картометрический метод	5.00	–
10524	494005.02	1342062.34	053° 16' 52.41"	039° 51' 42.75"	Картометрический метод	5.00	–
10525	493997.35	1342084.65	053° 16' 52.15"	039° 51' 43.95"	Картометрический метод	5.00	–
10526	493987.94	1342114.53	053° 16' 51.82"	039° 51' 45.55"	Картометрический метод	5.00	–
10527	493973.87	1342143.02	053° 16' 51.35"	039° 51' 47.08"	Картометрический метод	5.00	–
10528	493964.10	1342155.04	053° 16' 51.03"	039° 51' 47.71"	Картометрический метод	5.00	–
10529	493937.21	1342175.32	053° 16' 50.14"	039° 51' 48.78"	Картометрический метод	5.00	–
10530	493901.18	1342210.79	053° 16' 48.96"	039° 51' 50.66"	Картометрический метод	5.00	–
10531	493891.94	1342232.82	053° 16' 48.64"	039° 51' 51.84"	Картометрический метод	5.00	–
10532	493888.57	1342259.78	053° 16' 48.52"	039° 51' 53.29"	Картометрический метод	5.00	–
10533	493889.85	1342287.32	053° 16' 48.54"	039° 51' 54.77"	Картометрический метод	5.00	–
10534	493895.47	1342325.73	053° 16' 48.70"	039° 51' 56.85"	Картометрический метод	5.00	–
10535	493894.97	1342343.22	053° 16' 48.67"	039° 51' 57.80"	Картометрический метод	5.00	–

10536	493891.48	1342355.65	053° 16' 48.55"	039° 51' 58.46"	Картометрический метод	5.00	–
10537	493885.32	1342370.87	053° 16' 48.34"	039° 51' 59.28"	Картометрический метод	5.00	–
10538	493862.84	1342423.67	053° 16' 47.58"	039° 52' 02.10"	Картометрический метод	5.00	–
10539	493837.13	1342467.48	053° 16' 46.73"	039° 52' 04.44"	Картометрический метод	5.00	–
10540	493809.31	1342508.28	053° 16' 45.80"	039° 52' 06.61"	Картометрический метод	5.00	–
10541	493779.18	1342539.10	053° 16' 44.81"	039° 52' 08.24"	Картометрический метод	5.00	–
10542	493735.77	1342575.70	053° 16' 43.38"	039° 52' 10.17"	Картометрический метод	5.00	–
10543	493713.42	1342592.06	053° 16' 42.65"	039° 52' 11.03"	Картометрический метод	5.00	–
10544	493668.85	1342607.65	053° 16' 41.20"	039° 52' 11.83"	Картометрический метод	5.00	–
10545	493640.25	1342623.54	053° 16' 40.26"	039° 52' 12.65"	Картометрический метод	5.00	–
10546	493620.82	1342637.02	053° 16' 39.62"	039° 52' 13.36"	Картометрический метод	5.00	–
10547	493602.70	1342646.99	053° 16' 39.03"	039° 52' 13.88"	Картометрический метод	5.00	–
10548	493593.98	1342655.36	053° 16' 38.74"	039° 52' 14.32"	Картометрический метод	5.00	–
10549	493583.55	1342670.37	053° 16' 38.40"	039° 52' 15.12"	Картометрический метод	5.00	–
10550	493557.03	1342698.70	053° 16' 37.52"	039° 52' 16.62"	Картометрический метод	5.00	–
10551	493548.47	1342705.70	053° 16' 37.24"	039° 52' 16.99"	Картометрический метод	5.00	–
10552	493538.78	1342723.69	053° 16' 36.92"	039° 52' 17.95"	Картометрический метод	5.00	–
10553	493534.72	1342734.73	053° 16' 36.78"	039° 52' 18.54"	Картометрический метод	5.00	–
10554	493534.48	1342742.51	053° 16' 36.77"	039° 52' 18.96"	Картометрический метод	5.00	–
10555	493538.09	1342747.74	053° 16' 36.88"	039° 52' 19.25"	Картометрический метод	5.00	–
10556	493538.53	1342761.32	053° 16' 36.88"	039° 52' 19.98"	Картометрический метод	5.00	–
10557	493534.41	1342774.29	053° 16' 36.74"	039° 52' 20.68"	Картометрический метод	5.00	–
10558	493525.44	1342802.57	053° 16' 36.44"	039° 52' 22.19"	Картометрический метод	5.00	–
10559	493519.75	1342832.90	053° 16' 36.23"	039° 52' 23.82"	Картометрический метод	5.00	–
10560	493520.43	1342850.45	053° 16' 36.24"	039° 52' 24.77"	Картометрический метод	5.00	–
10561	493527.92	1342882.40	053° 16' 36.47"	039° 52' 26.50"	Картометрический метод	5.00	–
10562	493529.40	1342897.04	053° 16' 36.50"	039° 52' 27.29"	Картометрический метод	5.00	–
10563	493528.09	1342913.99	053° 16' 36.45"	039° 52' 28.21"	Картометрический метод	5.00	–
10564	493526.36	1342923.20	053° 16' 36.39"	039° 52' 28.70"	Картометрический метод	5.00	–
10565	493525.51	1342933.62	053° 16' 36.36"	039° 52' 29.26"	Картометрический метод	5.00	–
10566	493526.30	1342944.79	053° 16' 36.37"	039° 52' 29.87"	Картометрический метод	5.00	–
10567	493527.65	1342951.38	053° 16' 36.41"	039° 52' 30.22"	Картометрический метод	5.00	–
10568	493531.46	1342966.37	053° 16' 36.53"	039° 52' 31.04"	Картометрический метод	5.00	–
10569	493534.11	1342976.42	053° 16' 36.61"	039° 52' 31.58"	Картометрический метод	5.00	–
10570	493537.62	1342983.60	053° 16' 36.72"	039° 52' 31.97"	Картометрический метод	5.00	–
10571	493544.20	1342991.65	053° 16' 36.92"	039° 52' 32.41"	Картометрический метод	5.00	–
10572	493546.68	1342996.96	053° 16' 37.00"	039° 52' 32.70"	Картометрический метод	5.00	–
10573	493542.38	1343009.86	053° 16' 36.85"	039° 52' 33.39"	Картометрический метод	5.00	–

10574	493541.34	1343025.90	053° 16' 36.81"	039° 52' 34.26"	Картометрический метод	5.00	–
10575	493539.36	1343051.46	053° 16' 36.73"	039° 52' 35.64"	Картометрический метод	5.00	–
10576	493536.92	1343061.69	053° 16' 36.64"	039° 52' 36.18"	Картометрический метод	5.00	–
10577	493532.97	1343071.33	053° 16' 36.51"	039° 52' 36.70"	Картометрический метод	5.00	–
10578	493522.86	1343082.96	053° 16' 36.18"	039° 52' 37.32"	Картометрический метод	5.00	–
10579	493503.57	1343098.06	053° 16' 35.54"	039° 52' 38.11"	Картометрический метод	5.00	–
10580	493480.68	1343114.33	053° 16' 34.79"	039° 52' 38.97"	Картометрический метод	5.00	–
10581	493456.16	1343133.74	053° 16' 33.99"	039° 52' 39.99"	Картометрический метод	5.00	–
10582	493431.17	1343156.17	053° 16' 33.16"	039° 52' 41.17"	Картометрический метод	5.00	–
10583	493422.92	1343165.46	053° 16' 32.89"	039° 52' 41.66"	Картометрический метод	5.00	–
10584	493412.46	1343169.18	053° 16' 32.55"	039° 52' 41.85"	Картометрический метод	5.00	–
10585	493400.84	1343166.74	053° 16' 32.18"	039° 52' 41.71"	Картометрический метод	5.00	–
10586	493387.13	1343166.63	053° 16' 31.73"	039° 52' 41.69"	Картометрический метод	5.00	–
10587	493379.92	1343169.07	053° 16' 31.50"	039° 52' 41.81"	Картометрический метод	5.00	–
10588	493372.83	1343174.76	053° 16' 31.27"	039° 52' 42.11"	Картометрический метод	5.00	–
10589	493369.23	1343180.57	053° 16' 31.15"	039° 52' 42.42"	Картометрический метод	5.00	–
10590	493368.30	1343191.61	053° 16' 31.11"	039° 52' 43.02"	Картометрический метод	5.00	–
10591	493369.12	1343200.56	053° 16' 31.13"	039° 52' 43.50"	Картометрический метод	5.00	–
10592	493366.90	1343208.62	053° 16' 31.05"	039° 52' 43.93"	Картометрический метод	5.00	–
10593	493362.75	1343213.07	053° 16' 30.92"	039° 52' 44.17"	Картометрический метод	5.00	–
10594	493333.59	1343233.34	053° 16' 29.96"	039° 52' 45.23"	Картометрический метод	5.00	–
10595	493315.04	1343252.82	053° 16' 29.35"	039° 52' 46.26"			
10596	493297.78	1343273.55	053° 16' 28.78"	039° 52' 47.36"	Картометрический метод	5.00	–
10597	493284.28	1343292.83	053° 16' 28.33"	039° 52' 48.39"	Картометрический метод	5.00	–
10598	493258.72	1343324.21	053° 16' 27.48"	039° 52' 50.05"	Картометрический метод	5.00	–
10599	493233.27	1343347.91	053° 16' 26.64"	039° 52' 51.31"	Картометрический метод	5.00	–
10600	493205.98	1343365.80	053° 16' 25.75"	039° 52' 52.24"	Картометрический метод	5.00	–
10601	493192.10	1343371.29	053° 16' 25.30"	039° 52' 52.52"	Картометрический метод	5.00	–
10602	493182.25	1343374.53	053° 16' 24.98"	039° 52' 52.69"	Картометрический метод	5.00	–
10603	493167.72	1343378.83	053° 16' 24.50"	039° 52' 52.90"	Картометрический метод	5.00	–
10604	493154.71	1343383.47	053° 16' 24.08"	039° 52' 53.14"	Картометрический метод	5.00	–
10605	493146.81	1343386.73	053° 16' 23.82"	039° 52' 53.31"	Картометрический метод	5.00	–
10606	493132.28	1343385.22	053° 16' 23.35"	039° 52' 53.21"	Картометрический метод	5.00	–
10607	493117.08	1343382.87	053° 16' 22.86"	039° 52' 53.07"	Картометрический метод	5.00	–
10608	493106.08	1343380.44	053° 16' 22.51"	039° 52' 52.93"	Картометрический метод	5.00	–
10609	493091.38	1343379.70	053° 16' 22.03"	039° 52' 52.87"	Картометрический метод	5.00	–
10610	493065.16	1343383.08	053° 16' 21.18"	039° 52' 53.03"	Картометрический метод	5.00	–
10611	493036.24	1343382.77	053° 16' 20.25"	039° 52' 52.98"	Картометрический метод	5.00	–

10612	493019.52	1343381.18	053° 16' 19.71"	039° 52' 52.88"	Картометрический метод	5.00	–
10613	493004.16	1343377.89	053° 16' 19.22"	039° 52' 52.68"	Картометрический метод	5.00	–
10614	492984.32	1343373.30	053° 16' 18.58"	039° 52' 52.41"	Картометрический метод	5.00	–
10615	492969.72	1343369.14	053° 16' 18.11"	039° 52' 52.17"	Картометрический метод	5.00	–
10616	492944.14	1343358.26	053° 16' 17.29"	039° 52' 51.56"	Картометрический метод	5.00	–
10617	492931.35	1343349.66	053° 16' 16.88"	039° 52' 51.08"	Картометрический метод	5.00	–
10618	492910.09	1343332.92	053° 16' 16.20"	039° 52' 50.16"	Картометрический метод	5.00	–
10619	492896.98	1343320.30	053° 16' 15.79"	039° 52' 49.46"	Картометрический метод	5.00	–
10620	492876.59	1343298.58	053° 16' 15.14"	039° 52' 48.27"	Картометрический метод	5.00	–
10621	492862.87	1343283.75	053° 16' 14.71"	039° 52' 47.45"	Картометрический метод	5.00	–
10622	492850.87	1343270.42	053° 16' 14.33"	039° 52' 46.72"	Картометрический метод	5.00	–
10623	492845.86	1343266.35	053° 16' 14.17"	039° 52' 46.50"	Картометрический метод	5.00	–
10624	492835.06	1343259.08	053° 16' 13.82"	039° 52' 46.09"	Картометрический метод	5.00	–
10625	492800.29	1343239.70	053° 16' 12.71"	039° 52' 45.01"	Картометрический метод	5.00	–
10626	492788.62	1343234.12	053° 16' 12.34"	039° 52' 44.70"	Картометрический метод	5.00	–
10627	492776.21	1343228.97	053° 16' 11.94"	039° 52' 44.41"	Картометрический метод	5.00	–
10628	492767.74	1343224.43	053° 16' 11.67"	039° 52' 44.15"	Картометрический метод	5.00	–
10629	492757.82	1343217.65	053° 16' 11.35"	039° 52' 43.78"	Картометрический метод	5.00	–
10630	492744.28	1343206.11	053° 16' 10.92"	039° 52' 43.14"	Картометрический метод	5.00	–
10631	492734.86	1343195.69	053° 16' 10.62"	039° 52' 42.57"	Картометрический метод	5.00	–
10632	492729.31	1343185.07	053° 16' 10.45"	039° 52' 41.99"	Картометрический метод	5.00	–
10633	492724.96	1343172.43	053° 16' 10.32"	039° 52' 41.30"	Картометрический метод	5.00	–
10634	492722.64	1343161.19	053° 16' 10.25"	039° 52' 40.70"	Картометрический метод	5.00	–
10635	492721.34	1343151.24	053° 16' 10.21"	039° 52' 40.16"	Картометрический метод	5.00	–
10636	492720.31	1343131.18	053° 16' 10.19"	039° 52' 39.07"	Картометрический метод	5.00	–
10637	492721.24	1343117.12	053° 16' 10.23"	039° 52' 38.32"	Картометрический метод	5.00	–
10638	492722.52	1343108.17	053° 16' 10.28"	039° 52' 37.84"	Картометрический метод	5.00	–
10639	492725.31	1343101.08	053° 16' 10.37"	039° 52' 37.46"	Картометрический метод	5.00	–
10640	492732.17	1343091.32	053° 16' 10.60"	039° 52' 36.94"	Картометрический метод	5.00	–
10641	492734.84	1343084.00	053° 16' 10.69"	039° 52' 36.54"	Картометрический метод	5.00	–
10642	492728.57	1343079.24	053° 16' 10.49"	039° 52' 36.28"	Картометрический метод	5.00	–
10643	492716.13	1343076.45	053° 16' 10.09"	039° 52' 36.12"	Картометрический метод	5.00	–
10644	492706.72	1343074.36	053° 16' 09.79"	039° 52' 35.99"	Картометрический метод	5.00	–
10645	492692.89	1343071.22	053° 16' 09.34"	039° 52' 35.81"	Картометрический метод	5.00	–
10646	492681.50	1343069.13	053° 16' 08.98"	039° 52' 35.69"	Картометрический метод	5.00	–
10647	492671.51	1343069.24	053° 16' 08.65"	039° 52' 35.68"	Картометрический метод	5.00	–
10648	492665.12	1343071.92	053° 16' 08.44"	039° 52' 35.82"	Картометрический метод	5.00	–
10649	492653.73	1343082.49	053° 16' 08.07"	039° 52' 36.38"	Картометрический метод	5.00	–

10650	492640.01	1343091.67	053° 16' 07.62"	039° 52' 36.86"	Картометрический метод	5.00	–
10651	492616.35	1343102.90	053° 16' 06.85"	039° 52' 37.44"	Картометрический метод	5.00	–
10652	492577.20	1343113.88	053° 16' 05.58"	039° 52' 37.99"	Картометрический метод	5.00	–
10653	492558.41	1343118.10	053° 16' 04.97"	039° 52' 38.20"	Картометрический метод	5.00	–
10654	492501.49	1343128.00	053° 16' 03.12"	039° 52' 38.67"	Картометрический метод	5.00	–
10655	492485.58	1343130.87	053° 16' 02.60"	039° 52' 38.81"	Картометрический метод	5.00	–
10656	492468.93	1343134.62	053° 16' 02.06"	039° 52' 39.00"	Картометрический метод	5.00	–
10657	492459.26	1343137.15	053° 16' 01.75"	039° 52' 39.12"	Картометрический метод	5.00	–
10658	492450.60	1343139.74	053° 16' 01.46"	039° 52' 39.25"	Картометрический метод	5.00	–
10659	492434.09	1343145.58	053° 16' 00.93"	039° 52' 39.55"	Картометрический метод	5.00	–
10660	492429.43	1343147.72	053° 16' 00.78"	039° 52' 39.66"	Картометрический метод	5.00	–
10661	492418.68	1343154.69	053° 16' 00.42"	039° 52' 40.03"	Картометрический метод	5.00	–
10662	492414.31	1343159.10	053° 16' 00.28"	039° 52' 40.26"	Картометрический метод	5.00	–
10663	492404.69	1343171.97	053° 15' 59.96"	039° 52' 40.94"	Картометрический метод	5.00	–
10664	492392.95	1343192.08	053° 15' 59.57"	039° 52' 42.01"	Картометрический метод	5.00	–
10665	492382.49	1343214.74	053° 15' 59.22"	039° 52' 43.23"	Картометрический метод	5.00	–
10666	492378.54	1343224.38	053° 15' 59.08"	039° 52' 43.74"	Картометрический метод	5.00	–
10667	492377.53	1343238.03	053° 15' 59.04"	039° 52' 44.48"	Картометрический метод	5.00	–
10668	492373.89	1343242.88	053° 15' 58.92"	039° 52' 44.73"	Картометрический метод	5.00	–
10669	492365.29	1343246.00	053° 15' 58.64"	039° 52' 44.89"	Картометрический метод	5.00	–
10670	492357.10	1343254.21	053° 15' 58.37"	039° 52' 45.33"	Картометрический метод	5.00	–
10671	492348.96	1343260.34	053° 15' 58.10"	039° 52' 45.65"	Картометрический метод	5.00	–
10672	492346.18	1343261.11	053° 15' 58.01"	039° 52' 45.69"	Картометрический метод	5.00	–
10673	492330.89	1343266.63	053° 15' 57.51"	039° 52' 45.97"	Картометрический метод	5.00	–
10674	492320.90	1343270.98	053° 15' 57.19"	039° 52' 46.19"	Картометрический метод	5.00	–
10675	492310.33	1343278.36	053° 15' 56.84"	039° 52' 46.58"	Картометрический метод	5.00	–
10676	492302.54	1343285.28	053° 15' 56.59"	039° 52' 46.95"	Картометрический метод	5.00	–
10677	492298.12	1343290.51	053° 15' 56.44"	039° 52' 47.22"	Картометрический метод	5.00	–
10678	492297.66	1343295.97	053° 15' 56.42"	039° 52' 47.52"	Картометрический метод	5.00	–
10679	492298.94	1343303.29	053° 15' 56.46"	039° 52' 47.91"	Картометрический метод	5.00	–
10680	492298.36	1343308.87	053° 15' 56.44"	039° 52' 48.21"	Картометрический метод	5.00	–
10681	492291.96	1343318.51	053° 15' 56.22"	039° 52' 48.73"	Картометрический метод	5.00	–
10682	492280.69	1343328.51	053° 15' 55.85"	039° 52' 49.25"	Картометрический метод	5.00	–
10683	492269.54	1343343.61	053° 15' 55.48"	039° 52' 50.06"	Картометрический метод	5.00	–
10684	492258.03	1343360.81	053° 15' 55.10"	039° 52' 50.97"	Картометрический метод	5.00	–
10685	492252.45	1343365.81	053° 15' 54.91"	039° 52' 51.24"	Картометрический метод	5.00	–
10686	492246.41	1343369.30	053° 15' 54.72"	039° 52' 51.42"	Картометрический метод	5.00	–
10687	492240.83	1343374.99	053° 15' 54.53"	039° 52' 51.72"	Картометрический метод	5.00	–

10688	492238.28	1343382.89	053° 15' 54.45"	039° 52' 52.14"	Картометрический метод	5.00	–
10689	492236.30	1343396.26	053° 15' 54.37"	039° 52' 52.86"	Картометрический метод	5.00	–
10690	492233.51	1343418.69	053° 15' 54.27"	039° 52' 54.07"	Картометрический метод	5.00	–
10691	492231.77	1343434.61	053° 15' 54.20"	039° 52' 54.93"	Картометрический метод	5.00	–
10692	492227.58	1343449.02	053° 15' 54.06"	039° 52' 55.70"	Картометрический метод	5.00	–
10693	492218.29	1343468.42	053° 15' 53.74"	039° 52' 56.74"	Картометрический метод	5.00	–
10694	492208.28	1343483.20	053° 15' 53.41"	039° 52' 57.52"	Картометрический метод	5.00	–
10695	492193.94	1343494.74	053° 15' 52.94"	039° 52' 58.13"	Картометрический метод	5.00	–
10696	492185.57	1343505.45	053° 15' 52.66"	039° 52' 58.70"	Картометрический метод	5.00	–
10697	492179.10	1343517.47	053° 15' 52.45"	039° 52' 59.34"	Картометрический метод	5.00	–
10698	492173.13	1343531.32	053° 15' 52.24"	039° 53' 00.08"	Картометрический метод	5.00	–
10699	492160.11	1343570.67	053° 15' 51.80"	039° 53' 02.19"	Картометрический метод	5.00	–
10700	492152.29	1343596.98	053° 15' 51.53"	039° 53' 03.60"	Картометрический метод	5.00	–
10701	492145.88	1343617.09	053° 15' 51.31"	039° 53' 04.68"	Картометрический метод	5.00	–
10702	492135.43	1343640.76	053° 15' 50.96"	039° 53' 05.94"	Картометрический метод	5.00	–
10703	492125.90	1343656.68	053° 15' 50.64"	039° 53' 06.79"	Картометрический метод	5.00	–
10704	492115.67	1343668.19	053° 15' 50.30"	039° 53' 07.40"	Картометрический метод	5.00	–
10705	492106.84	1343672.61	053° 15' 50.01"	039° 53' 07.63"	Картометрический метод	5.00	–
10706	492092.43	1343672.02	053° 15' 49.55"	039° 53' 07.58"	Картометрический метод	5.00	–
10707	492082.90	1343666.79	053° 15' 49.24"	039° 53' 07.29"	Картометрический метод	5.00	–
10708	492075.58	1343656.68	053° 15' 49.01"	039° 53' 06.74"	Картометрический метод	5.00	–
10709	492064.78	1343633.59	053° 15' 48.68"	039° 53' 05.48"	Картометрический метод	5.00	–
10710	492056.87	1343614.73	053° 15' 48.43"	039° 53' 04.46"	Картометрический метод	5.00	–
10711	492051.41	1343601.48	053° 15' 48.26"	039° 53' 03.74"	Картометрический метод	5.00	–
10712	492046.06	1343594.63	053° 15' 48.10"	039° 53' 03.36"	Картометрический метод	5.00	–
10713	492022.82	1343580.57	053° 15' 47.35"	039° 53' 02.58"	Картометрический метод	5.00	–
10714	492010.74	1343576.50	053° 15' 46.96"	039° 53' 02.35"	Картометрический метод	5.00	–
10715	492000.39	1343576.85	053° 15' 46.63"	039° 53' 02.35"	Картометрический метод	5.00	–
10716	491990.17	1343580.68	053° 15' 46.30"	039° 53' 02.55"	Картометрический метод	5.00	–
10717	491984.59	1343585.10	053° 15' 46.11"	039° 53' 02.78"	Картометрический метод	5.00	–
10718	491980.99	1343593.58	053° 15' 45.99"	039° 53' 03.24"	Картометрический метод	5.00	–
10719	491980.06	1343603.00	053° 15' 45.96"	039° 53' 03.74"	Картометрический метод	5.00	–
10720	491980.28	1343615.16	053° 15' 45.96"	039° 53' 04.40"	Картометрический метод	5.00	–
10721	491979.39	1343624.76	053° 15' 45.92"	039° 53' 04.92"	Картометрический метод	5.00	–
10722	491978.04	1343631.56	053° 15' 45.87"	039° 53' 05.28"	Картометрический метод	5.00	–
10723	491972.05	1343650.55	053° 15' 45.67"	039° 53' 06.30"	Картометрический метод	5.00	–
10724	491966.81	1343664.94	053° 15' 45.49"	039° 53' 07.07"	Картометрический метод	5.00	–
10725	491956.93	1343686.43	053° 15' 45.16"	039° 53' 08.22"	Картометрический метод	5.00	–

10726	491947.75	1343698.17	053° 15' 44.85"	039° 53' 08.84"	Картометрический метод	5.00	–
10727	491935.20	1343708.86	053° 15' 44.44"	039° 53' 09.40"	Картометрический метод	5.00	–
10728	491916.37	1343716.18	053° 15' 43.82"	039° 53' 09.78"	Картометрический метод	5.00	–
10729	491894.41	1343719.44	053° 15' 43.11"	039° 53' 09.93"	Картометрический метод	5.00	–
10730	491884.23	1343722.44	053° 15' 42.78"	039° 53' 10.08"	Картометрический метод	5.00	–
10731	491879.38	1343727.15	053° 15' 42.62"	039° 53' 10.33"	Картометрический метод	5.00	–
10732	491879.11	1343734.69	053° 15' 42.61"	039° 53' 10.74"	Картометрический метод	5.00	–
10733	491881.67	1343740.49	053° 15' 42.69"	039° 53' 11.05"	Картометрический метод	5.00	–
10734	491879.65	1343746.86	053° 15' 42.62"	039° 53' 11.40"	Картометрический метод	5.00	–
10735	491867.80	1343768.13	053° 15' 42.22"	039° 53' 12.53"	Картометрический метод	5.00	–
10736	491852.81	1343784.98	053° 15' 41.73"	039° 53' 13.42"	Картометрический метод	5.00	–
10737	491844.09	1343792.19	053° 15' 41.44"	039° 53' 13.80"	Картометрический метод	5.00	–
10738	491836.42	1343794.97	053° 15' 41.19"	039° 53' 13.94"	Картометрический метод	5.00	–
10739	491823.99	1343796.25	053° 15' 40.79"	039° 53' 14.00"	Картометрический метод	5.00	–
10740	491804.23	1343800.90	053° 15' 40.14"	039° 53' 14.23"	Картометрический метод	5.00	–
10741	491785.17	1343804.16	053° 15' 39.53"	039° 53' 14.39"	Картометрический метод	5.00	–
10742	491771.46	1343806.25	053° 15' 39.08"	039° 53' 14.48"	Картометрический метод	5.00	–
10743	491757.98	1343812.52	053° 15' 38.64"	039° 53' 14.81"	Картометрический метод	5.00	–
10744	491740.32	1343821.59	053° 15' 38.06"	039° 53' 15.28"	Картометрический метод	5.00	–
10745	491732.53	1343828.56	053° 15' 37.81"	039° 53' 15.65"	Картометрический метод	5.00	–
10746	491728.93	1343835.53	053° 15' 37.69"	039° 53' 16.02"	Картометрический метод	5.00	–
10747	491723.83	1343845.81	053° 15' 37.52"	039° 53' 16.57"	Картометрический метод	5.00	–
10748	491714.47	1343861.54	053° 15' 37.20"	039° 53' 17.40"	Картометрический метод	5.00	–
10749	491703.27	1343875.74	053° 15' 36.83"	039° 53' 18.16"	Картометрический метод	5.00	–
10750	491693.42	1343886.38	053° 15' 36.51"	039° 53' 18.72"	Картометрический метод	5.00	–
10751	491669.75	1343907.44	053° 15' 35.73"	039° 53' 19.83"	Картометрический метод	5.00	–
10752	491646.66	1343923.75	053° 15' 34.97"	039° 53' 20.69"	Картометрический метод	5.00	–
10753	491632.68	1343934.95	053° 15' 34.51"	039° 53' 21.28"	Картометрический метод	5.00	–
10754	491624.01	1343943.14	053° 15' 34.23"	039° 53' 21.71"	Картометрический метод	5.00	–
10755	491618.72	1343948.80	053° 15' 34.05"	039° 53' 22.01"	Картометрический метод	5.00	–
10756	491611.17	1343959.16	053° 15' 33.80"	039° 53' 22.56"	Картометрический метод	5.00	–
10757	491600.29	1343978.33	053° 15' 33.44"	039° 53' 23.58"	Картометрический метод	5.00	–
10758	491595.84	1343987.90	053° 15' 33.29"	039° 53' 24.09"	Картометрический метод	5.00	–
10759	491583.94	1344014.49	053° 15' 32.88"	039° 53' 25.52"	Картометрический метод	5.00	–
10760	491576.06	1344029.15	053° 15' 32.62"	039° 53' 26.30"	Картометрический метод	5.00	–
10761	491570.24	1344041.38	053° 15' 32.42"	039° 53' 26.95"	Картометрический метод	5.00	–
10762	491557.90	1344071.06	053° 15' 32.01"	039° 53' 28.54"	Картометрический метод	5.00	–
10763	491543.57	1344120.94	053° 15' 31.51"	039° 53' 31.21"	Картометрический метод	5.00	–

10764	491530.56	1344161.62	053° 15' 31.06"	039° 53' 33.39"	Картометрический метод	5.00	–
10765	491519.75	1344187.42	053° 15' 30.70"	039° 53' 34.77"	Картометрический метод	5.00	–
10766	491513.82	1344201.94	053° 15' 30.50"	039° 53' 35.55"	Картометрический метод	5.00	–
10767	491501.27	1344234.02	053° 15' 30.07"	039° 53' 37.27"	Картометрический метод	5.00	–
10768	491490.67	1344273.78	053° 15' 29.70"	039° 53' 39.40"	Картометрический метод	5.00	–
10769	491486.69	1344306.94	053° 15' 29.55"	039° 53' 41.18"	Картометрический метод	5.00	–
10770	491483.40	1344336.80	053° 15' 29.43"	039° 53' 42.79"	Картометрический метод	5.00	–
10771	491482.83	1344349.64	053° 15' 29.40"	039° 53' 43.48"	Картометрический метод	5.00	–
10772	491485.25	1344366.12	053° 15' 29.47"	039° 53' 44.37"	Картометрический метод	5.00	–
10773	491489.42	1344380.66	053° 15' 29.59"	039° 53' 45.16"	Картометрический метод	5.00	–
10774	491494.38	1344393.14	053° 15' 29.75"	039° 53' 45.84"	Картометрический метод	5.00	–
10775	491499.66	1344403.54	053° 15' 29.91"	039° 53' 46.41"	Картометрический метод	5.00	–
10776	491503.80	1344410.68	053° 15' 30.04"	039° 53' 46.80"	Картометрический метод	5.00	–
10777	491507.95	1344417.83	053° 15' 30.17"	039° 53' 47.19"	Картометрический метод	5.00	–
10778	491516.67	1344428.54	053° 15' 30.45"	039° 53' 47.77"	Картометрический метод	5.00	–
10779	491519.74	1344431.41	053° 15' 30.54"	039° 53' 47.93"	Картометрический метод	5.00	–
10780	491527.07	1344437.15	053° 15' 30.78"	039° 53' 48.25"	Картометрический метод	5.00	–
10781	491541.13	1344447.03	053° 15' 31.22"	039° 53' 48.80"	Картометрический метод	5.00	–
10782	491552.06	1344463.30	053° 15' 31.57"	039° 53' 49.68"	Картометрический метод	5.00	–
10783	491556.35	1344472.48	053° 15' 31.70"	039° 53' 50.18"	Картометрический метод	5.00	–
10784	491556.47	1344481.66	053° 15' 31.70"	039° 53' 50.68"	Картометрический метод	5.00	–
10785	491552.29	1344499.44	053° 15' 31.55"	039° 53' 51.63"	Картометрический метод	5.00	–
10786	491551.51	1344508.67	053° 15' 31.52"	039° 53' 52.13"	Картометрический метод	5.00	–
10787	491552.94	1344519.69	053° 15' 31.56"	039° 53' 52.73"	Картометрический метод	5.00	–
10788	491556.91	1344541.54	053° 15' 31.67"	039° 53' 53.91"	Картометрический метод	5.00	–
10789	491563.77	1344562.77	053° 15' 31.88"	039° 53' 55.06"	Картометрический метод	5.00	–
10790	491567.28	1344569.96	053° 15' 31.99"	039° 53' 55.45"	Картометрический метод	5.00	–
10791	491573.34	1344577.17	053° 15' 32.18"	039° 53' 55.85"	Картометрический метод	5.00	–
10792	491580.01	1344581.61	053° 15' 32.40"	039° 53' 56.09"	Картометрический метод	5.00	–
10793	491588.65	1344584.58	053° 15' 32.67"	039° 53' 56.26"	Картометрический метод	5.00	–
10794	491597.01	1344585.19	053° 15' 32.94"	039° 53' 56.31"	Картометрический метод	5.00	–
10795	491605.43	1344584.20	053° 15' 33.22"	039° 53' 56.26"	Картометрический метод	5.00	–
10796	491617.23	1344579.31	053° 15' 33.60"	039° 53' 56.01"	Картометрический метод	5.00	–
10797	491640.10	1344562.20	053° 15' 34.35"	039° 53' 55.11"	Картометрический метод	5.00	–
10798	491649.07	1344551.42	053° 15' 34.65"	039° 53' 54.54"	Картометрический метод	5.00	–
10799	491659.43	1344535.73	053° 15' 34.99"	039° 53' 53.71"	Картометрический метод	5.00	–
10800	491666.87	1344523.26	053° 15' 35.24"	039° 53' 53.04"	Картометрический метод	5.00	–
10801	491674.42	1344514.55	053° 15' 35.49"	039° 53' 52.58"	Картометрический метод	5.00	–

10802	491683.26	1344512.34	053° 15' 35.78"	039° 53' 52.47"	Картометрический метод	5.00	–
10803	491693.02	1344513.73	053° 15' 36.09"	039° 53' 52.55"	Картометрический метод	5.00	–
10804	491704.33	1344523.12	053° 15' 36.45"	039° 53' 53.07"	Картометрический метод	5.00	–
10805	491731.58	1344547.17	053° 15' 37.32"	039° 53' 54.40"	Картометрический метод	5.00	–
10806	491763.79	1344574.74	053° 15' 38.34"	039° 53' 55.92"	Картометрический метод	5.00	–
10807	491784.92	1344590.34	053° 15' 39.02"	039° 53' 56.78"	Картометрический метод	5.00	–
10808	491832.18	1344625.76	053° 15' 40.52"	039° 53' 58.75"	Картометрический метод	5.00	–
10809	491847.00	1344635.52	053° 15' 40.99"	039° 53' 59.29"	Картометрический метод	5.00	–
10810	491855.36	1344640.05	053° 15' 41.26"	039° 53' 59.54"	Картометрический метод	5.00	–
10811	491868.26	1344641.68	053° 15' 41.68"	039° 53' 59.64"	Картометрический метод	5.00	–
10812	491877.44	1344644.12	053° 15' 41.97"	039° 53' 59.78"	Картометрический метод	5.00	–
10813	491887.67	1344649.58	053° 15' 42.30"	039° 54' 00.09"	Картометрический метод	5.00	–
10814	491904.40	1344663.88	053° 15' 42.83"	039° 54' 00.88"	Картометрический метод	5.00	–
10815	491912.42	1344675.38	053° 15' 43.09"	039° 54' 01.51"	Картометрический метод	5.00	–
10816	491925.79	1344694.09	053° 15' 43.51"	039° 54' 02.53"	Картометрический метод	5.00	–
10817	491937.41	1344713.85	053° 15' 43.87"	039° 54' 03.61"	Картометрический метод	5.00	–
10818	491940.89	1344723.73	053° 15' 43.97"	039° 54' 04.14"	Картометрический метод	5.00	–
10819	491943.33	1344735.35	053° 15' 44.05"	039° 54' 04.77"	Картометрический метод	5.00	–
10820	491943.33	1344744.29	053° 15' 44.04"	039° 54' 05.26"	Картометрический метод	5.00	–
10821	491940.89	1344757.89	053° 15' 43.95"	039° 54' 05.99"	Картометрический метод	5.00	–
10822	491939.73	1344772.19	053° 15' 43.91"	039° 54' 06.76"	Картометрический метод	5.00	–
10823	491939.38	1344800.31	053° 15' 43.88"	039° 54' 08.27"	Картометрический метод	5.00	–
10824	491939.96	1344832.03	053° 15' 43.88"	039° 54' 09.99"	Картометрический метод	5.00	–
10825	491940.08	1344849.70	053° 15' 43.87"	039° 54' 10.94"	Картометрический метод	5.00	–
10826	491943.33	1344882.12	053° 15' 43.95"	039° 54' 12.69"	Картометрический метод	5.00	–
10827	491948.33	1344920.70	053° 15' 44.09"	039° 54' 14.78"	Картометрический метод	5.00	–
10828	491949.96	1344946.04	053° 15' 44.13"	039° 54' 16.14"	Картометрический метод	5.00	–
10829	491951.70	1344962.07	053° 15' 44.17"	039° 54' 17.01"	Картометрический метод	5.00	–
10830	491954.14	1344984.94	053° 15' 44.24"	039° 54' 18.25"	Картометрический метод	5.00	–
10831	491948.56	1345041.10	053° 15' 44.02"	039° 54' 21.27"	Картометрический метод	5.00	–
10832	491946.12	1345064.10	053° 15' 43.93"	039° 54' 22.51"	Картометрический метод	5.00	–
10833	491940.08	1345086.30	053° 15' 43.72"	039° 54' 23.70"	Картометрический метод	5.00	–
10834	491933.11	1345103.62	053° 15' 43.48"	039° 54' 24.62"	Картометрический метод	5.00	–
10835	491921.25	1345122.00	053° 15' 43.08"	039° 54' 25.60"	Картометрический метод	5.00	–
10836	491905.04	1345148.00	053° 15' 42.54"	039° 54' 26.99"	Картометрический метод	5.00	–
10837	491895.46	1345161.43	053° 15' 42.22"	039° 54' 27.70"	Картометрический метод	5.00	–
10838	491878.95	1345180.90	053° 15' 41.68"	039° 54' 28.73"	Картометрический метод	5.00	–
10839	491864.43	1345195.89	053° 15' 41.20"	039° 54' 29.53"	Картометрический метод	5.00	–

10840	491858.85	1345207.39	053° 15' 41.01"	039° 54' 30.14"	Картометрический метод	5.00	–
10841	491849.44	1345212.39	053° 15' 40.70"	039° 54' 30.40"	Картометрический метод	5.00	–
10842	491820.62	1345227.84	053° 15' 39.76"	039° 54' 31.20"	Картометрический метод	5.00	–
10843	491800.63	1345234.12	053° 15' 39.11"	039° 54' 31.52"	Картометрический метод	5.00	–
10844	491769.60	1345238.54	053° 15' 38.10"	039° 54' 31.73"	Картометрический метод	5.00	–
10845	491743.80	1345239.70	053° 15' 37.27"	039° 54' 31.76"	Картометрический метод	5.00	–
10846	491733.52	1345237.63	053° 15' 36.94"	039° 54' 31.64"	Картометрический метод	5.00	–
10847	491728.37	1345236.01	053° 15' 36.77"	039° 54' 31.55"	Картометрический метод	5.00	–
10848	491717.19	1345233.66	053° 15' 36.41"	039° 54' 31.41"	Картометрический метод	5.00	–
10849	491704.52	1345231.68	053° 15' 36.00"	039° 54' 31.29"	Картометрический метод	5.00	–
10850	491686.39	1345232.14	053° 15' 35.42"	039° 54' 31.29"	Картометрический метод	5.00	–
10851	491658.04	1345233.42	053° 15' 34.50"	039° 54' 31.33"	Картометрический метод	5.00	–
10852	491641.54	1345232.96	053° 15' 33.97"	039° 54' 31.29"	Картометрический метод	5.00	–
10853	491629.68	1345231.18	053° 15' 33.58"	039° 54' 31.18"	Картометрический метод	5.00	–
10854	491616.84	1345229.64	053° 15' 33.17"	039° 54' 31.08"	Картометрический метод	5.00	–
10855	491593.44	1345222.92	053° 15' 32.42"	039° 54' 30.69"	Картометрический метод	5.00	–
10856	491583.20	1345219.59	053° 15' 32.09"	039° 54' 30.50"	Картометрический метод	5.00	–
10857	491575.06	1345215.76	053° 15' 31.83"	039° 54' 30.29"	Картометрический метод	5.00	–
10858	491554.38	1345201.70	053° 15' 31.17"	039° 54' 29.51"	Картометрический метод	5.00	–
10859	491547.29	1345192.63	053° 15' 30.95"	039° 54' 29.01"	Картометрический метод	5.00	–
10860	491544.50	1345184.50	053° 15' 30.86"	039° 54' 28.57"	Картометрический метод	5.00	–
10861	491540.90	1345168.11	053° 15' 30.75"	039° 54' 27.68"	Картометрический метод	5.00	–
10862	491538.69	1345150.68	053° 15' 30.69"	039° 54' 26.74"	Картометрический метод	5.00	–
10863	491540.09	1345128.25	053° 15' 30.75"	039° 54' 25.53"	Картометрический метод	5.00	–
10864	491536.48	1345108.85	053° 15' 30.65"	039° 54' 24.48"	Картометрический метод	5.00	–
10865	491528.00	1345088.28	053° 15' 30.39"	039° 54' 23.36"	Картометрический метод	5.00	–
10866	491522.42	1345079.21	053° 15' 30.21"	039° 54' 22.87"	Картометрический метод	5.00	–
10867	491513.82	1345071.31	053° 15' 29.94"	039° 54' 22.43"	Картометрический метод	5.00	–
10868	491502.67	1345063.64	053° 15' 29.59"	039° 54' 22.01"	Картометрический метод	5.00	–
10869	491486.40	1345055.51	053° 15' 29.06"	039° 54' 21.55"	Картометрический метод	5.00	–
10870	491476.32	1345053.64	053° 15' 28.74"	039° 54' 21.44"	Картометрический метод	5.00	–
10871	491465.48	1345055.42	053° 15' 28.39"	039° 54' 21.52"	Картометрический метод	5.00	–
10872	491446.83	1345064.18	053° 15' 27.78"	039° 54' 21.98"	Картометрический метод	5.00	–
10873	491421.47	1345075.28	053° 15' 26.95"	039° 54' 22.55"	Картометрический метод	5.00	–
10874	491410.91	1345079.67	053° 15' 26.61"	039° 54' 22.77"	Картометрический метод	5.00	–
10875	491399.13	1345083.64	053° 15' 26.22"	039° 54' 22.97"	Картометрический метод	5.00	–
10876	491384.86	1345087.23	053° 15' 25.76"	039° 54' 23.15"	Картометрический метод	5.00	–
10877	491368.99	1345094.11	053° 15' 25.24"	039° 54' 23.51"	Картометрический метод	5.00	–

10878	491352.29	1345104.66	053° 15' 24.70"	039° 54' 24.06"	Картометрический метод	5.00	–
10879	491349.15	1345109.66	053° 15' 24.59"	039° 54' 24.32"	Картометрический метод	5.00	–
10880	491345.08	1345135.81	053° 15' 24.44"	039° 54' 25.73"	Картометрический метод	5.00	–
10881	491345.55	1345148.47	053° 15' 24.45"	039° 54' 26.41"	Картометрический метод	5.00	–
10882	491347.99	1345163.58	053° 15' 24.52"	039° 54' 27.23"	Картометрический метод	5.00	–
10883	491353.03	1345178.56	053° 15' 24.67"	039° 54' 28.04"	Картометрический метод	5.00	–
10884	491359.46	1345189.72	053° 15' 24.87"	039° 54' 28.65"	Картометрический метод	5.00	–
10885	491364.47	1345195.40	053° 15' 25.03"	039° 54' 28.96"	Картометрический метод	5.00	–
10886	491379.00	1345208.53	053° 15' 25.49"	039° 54' 29.69"	Картометрический метод	5.00	–
10887	491384.73	1345214.87	053° 15' 25.67"	039° 54' 30.04"	Картометрический метод	5.00	–
10888	491391.46	1345223.98	053° 15' 25.89"	039° 54' 30.53"	Картометрический метод	5.00	–
10889	491403.79	1345244.64	053° 15' 26.27"	039° 54' 31.66"	Картометрический метод	5.00	–
10890	491405.25	1345252.98	053° 15' 26.31"	039° 54' 32.11"	Картометрический метод	5.00	–
10891	491403.92	1345260.98	053° 15' 26.26"	039° 54' 32.54"	Картометрический метод	5.00	–
10892	491399.70	1345267.00	053° 15' 26.12"	039° 54' 32.86"	Картометрический метод	5.00	–
10893	491389.05	1345281.16	053° 15' 25.77"	039° 54' 33.61"	Картометрический метод	5.00	–
10894	491385.17	1345286.70	053° 15' 25.64"	039° 54' 33.91"	Картометрический метод	5.00	–
10895	491380.30	1345298.38	053° 15' 25.48"	039° 54' 34.53"	Картометрический метод	5.00	–
10896	491377.51	1345309.54	053° 15' 25.38"	039° 54' 35.13"	Картометрический метод	5.00	–
10897	491376.58	1345323.49	053° 15' 25.34"	039° 54' 35.88"	Картометрический метод	5.00	–
10898	491375.76	1345339.76	053° 15' 25.30"	039° 54' 36.76"	Картометрический метод	5.00	–
10899	491376.93	1345353.70	053° 15' 25.33"	039° 54' 37.51"	Картометрический метод	5.00	–
10900	491377.51	1345363.46	053° 15' 25.34"	039° 54' 38.04"	Картометрический метод	5.00	–
10901	491374.95	1345380.31	053° 15' 25.25"	039° 54' 38.95"	Картометрический метод	5.00	–
10902	491371.81	1345389.03	053° 15' 25.14"	039° 54' 39.41"	Картометрический метод	5.00	–
10903	491367.28	1345403.21	053° 15' 24.99"	039° 54' 40.17"	Картометрический метод	5.00	–
10904	491364.26	1345419.82	053° 15' 24.88"	039° 54' 41.07"	Картометрический метод	5.00	–
10905	491364.03	1345450.27	053° 15' 24.85"	039° 54' 42.71"	Картометрический метод	5.00	–
10906	491364.84	1345465.73	053° 15' 24.87"	039° 54' 43.54"	Картометрический метод	5.00	–
10907	491368.68	1345476.42	053° 15' 24.99"	039° 54' 44.12"	Картометрический метод	5.00	–
10908	491376.11	1345490.71	053° 15' 25.22"	039° 54' 44.90"	Картометрический метод	5.00	–
10909	491386.20	1345503.95	053° 15' 25.53"	039° 54' 45.63"	Картометрический метод	5.00	–
10910	491391.74	1345510.42	053° 15' 25.71"	039° 54' 45.98"	Картометрический метод	5.00	–
10911	491400.40	1345519.88	053° 15' 25.98"	039° 54' 46.50"	Картометрический метод	5.00	–
10912	491410.05	1345528.02	053° 15' 26.29"	039° 54' 46.95"	Картометрический метод	5.00	–
10913	491417.48	1345531.27	053° 15' 26.53"	039° 54' 47.13"	Картометрический метод	5.00	–
10914	491426.43	1345530.92	053° 15' 26.82"	039° 54' 47.12"	Картометрический метод	5.00	–
10915	491434.23	1345528.19	053° 15' 27.07"	039° 54' 46.98"	Картометрический метод	5.00	–

10916	491459.32	1345508.61	053° 15' 27.90"	039° 54' 45.96"	Картометрический метод	5.00	–
10917	491473.96	1345502.68	053° 15' 28.37"	039° 54' 45.65"	Картометрический метод	5.00	–
10918	491481.17	1345503.03	053° 15' 28.61"	039° 54' 45.68"	Картометрический метод	5.00	–
10919	491493.14	1345510.47	053° 15' 28.99"	039° 54' 46.09"	Картометрический метод	5.00	–
10920	491507.66	1345526.27	053° 15' 29.45"	039° 54' 46.96"	Картометрический метод	5.00	–
10921	491523.23	1345545.56	053° 15' 29.94"	039° 54' 48.02"	Картометрический метод	5.00	–
10922	491531.14	1345562.53	053° 15' 30.18"	039° 54' 48.94"	Картометрический метод	5.00	–
10923	491534.16	1345579.85	053° 15' 30.27"	039° 54' 49.88"	Картометрический метод	5.00	–
10924	491534.97	1345597.63	053° 15' 30.29"	039° 54' 50.84"	Картометрический метод	5.00	–
10925	491537.06	1345628.22	053° 15' 30.33"	039° 54' 52.49"	Картометрический метод	5.00	–
10926	491532.18	1345663.75	053° 15' 30.15"	039° 54' 54.40"	Картометрический метод	5.00	–
10927	491525.44	1345688.73	053° 15' 29.92"	039° 54' 55.74"	Картометрический метод	5.00	–
10928	491514.70	1345727.21	053° 15' 29.55"	039° 54' 57.80"	Картометрический метод	5.00	–
10929	491513.35	1345733.22	053° 15' 29.50"	039° 54' 58.13"	Картометрический метод	5.00	–
10930	491511.39	1345740.29	053° 15' 29.43"	039° 54' 58.51"	Картометрический метод	5.00	–
10931	491508.30	1345749.92	053° 15' 29.32"	039° 54' 59.02"	Картометрический метод	5.00	–
10932	491502.97	1345764.75	053° 15' 29.14"	039° 54' 59.82"	Картометрический метод	5.00	–
10933	491489.18	1345788.44	053° 15' 28.68"	039° 55' 01.08"	Картометрический метод	5.00	–
10934	491477.14	1345800.13	053° 15' 28.28"	039° 55' 01.70"	Картометрический метод	5.00	–
10935	491469.54	1345806.53	053° 15' 28.03"	039° 55' 02.03"	Картометрический метод	5.00	–
10936	491460.76	1345813.30	053° 15' 27.75"	039° 55' 02.39"	Картометрический метод	5.00	–
10937	491453.05	1345818.61	053° 15' 27.49"	039° 55' 02.67"	Картометрический метод	5.00	–
10938	491449.42	1345820.76	053° 15' 27.37"	039° 55' 02.78"	Картометрический метод	5.00	–
10939	491440.90	1345825.41	053° 15' 27.10"	039° 55' 03.02"	Картометрический метод	5.00	–
10940	491414.97	1345838.45	053° 15' 26.25"	039° 55' 03.70"	Картометрический метод	5.00	–
10941	491399.40	1345842.57	053° 15' 25.74"	039° 55' 03.90"	Картометрический метод	5.00	–
10942	491386.34	1345843.99	053° 15' 25.32"	039° 55' 03.96"	Картометрический метод	5.00	–
10943	491364.38	1345841.32	053° 15' 24.61"	039° 55' 03.80"	Картометрический метод	5.00	–
10944	491337.53	1345833.18	053° 15' 23.75"	039° 55' 03.33"	Картометрический метод	5.00	–
10945	491321.73	1345823.19	053° 15' 23.24"	039° 55' 02.77"	Картометрический метод	5.00	–
10946	491303.71	1345816.10	053° 15' 22.67"	039° 55' 02.37"	Картометрический метод	5.00	–
10947	491288.49	1345813.66	053° 15' 22.17"	039° 55' 02.22"	Картометрический метод	5.00	–
10948	491270.36	1345814.36	053° 15' 21.59"	039° 55' 02.24"	Картометрический метод	5.00	–
10949	491250.53	1345819.86	053° 15' 20.94"	039° 55' 02.51"	Картометрический метод	5.00	–
10950	491240.96	1345824.58	053° 15' 20.63"	039° 55' 02.76"	Картометрический метод	5.00	–
10951	491234.34	1345829.59	053° 15' 20.41"	039° 55' 03.02"	Картометрический метод	5.00	–
10952	491222.48	1345839.81	053° 15' 20.02"	039° 55' 03.56"	Картометрический метод	5.00	–
10953	491210.17	1345848.17	053° 15' 19.62"	039° 55' 04.00"	Картометрический метод	5.00	–

10954	491201.68	1345851.89	053° 15' 19.34"	039° 55' 04.19"	Картометрический метод	5.00	–
10955	491185.88	1345855.15	053° 15' 18.83"	039° 55' 04.35"	Картометрический метод	5.00	–
10956	491159.38	1345854.22	053° 15' 17.97"	039° 55' 04.27"	Картометрический метод	5.00	–
10957	491141.53	1345851.70	053° 15' 17.40"	039° 55' 04.11"	Картометрический метод	5.00	–
10958	491118.73	1345847.67	053° 15' 16.66"	039° 55' 03.87"	Картометрический метод	5.00	–
10959	491102.52	1345844.07	053° 15' 16.14"	039° 55' 03.66"	Картометрический метод	5.00	–
10960	491088.79	1345839.17	053° 15' 15.70"	039° 55' 03.38"	Картометрический метод	5.00	–
10961	491075.89	1345833.21	053° 15' 15.29"	039° 55' 03.05"	Картометрический метод	5.00	–
10962	491065.77	1345826.79	053° 15' 14.96"	039° 55' 02.69"	Картометрический метод	5.00	–
10963	491060.45	1345819.83	053° 15' 14.80"	039° 55' 02.31"	Картометрический метод	5.00	–
10964	491058.02	1345813.42	053° 15' 14.72"	039° 55' 01.96"	Картометрический метод	5.00	–
10965	491052.28	1345794.48	053° 15' 14.55"	039° 55' 00.93"	Картометрический метод	5.00	–
10966	491047.81	1345782.90	053° 15' 14.41"	039° 55' 00.30"	Картометрический метод	5.00	–
10967	491041.49	1345774.93	053° 15' 14.21"	039° 54' 59.87"	Картометрический метод	5.00	–
10968	491030.84	1345767.41	053° 15' 13.87"	039° 54' 59.45"	Картометрический метод	5.00	–
10969	491018.72	1345765.09	053° 15' 13.48"	039° 54' 59.31"	Картометрический метод	5.00	–
10970	491008.33	1345755.02	053° 15' 13.15"	039° 54' 58.76"	Картометрический метод	5.00	–
10971	490994.94	1345748.23	053° 15' 12.72"	039° 54' 58.38"	Картометрический метод	5.00	–
10972	490984.49	1345745.33	053° 15' 12.39"	039° 54' 58.21"	Картометрический метод	5.00	–
10973	490972.98	1345741.03	053° 15' 12.02"	039° 54' 57.96"	Картометрический метод	5.00	–
10974	490955.90	1345733.36	053° 15' 11.47"	039° 54' 57.53"	Картометрический метод	5.00	–
10975	490949.62	1345731.73	053° 15' 11.27"	039° 54' 57.44"	Картометрический метод	5.00	–
10976	490933.93	1345730.57	053° 15' 10.76"	039° 54' 57.36"	Картометрический метод	5.00	–
10977	490922.15	1345731.76	053° 15' 10.38"	039° 54' 57.41"	Картометрический метод	5.00	–
10978	490909.61	1345733.29	053° 15' 09.97"	039° 54' 57.48"	Картометрический метод	5.00	–
10979	490896.68	1345733.98	053° 15' 09.56"	039° 54' 57.50"	Картометрический метод	5.00	–
10980	490881.33	1345734.47	053° 15' 09.06"	039° 54' 57.51"	Картометрический метод	5.00	–
10981	490871.86	1345735.28	053° 15' 08.75"	039° 54' 57.54"	Картометрический метод	5.00	–
10982	490853.08	1345738.20	053° 15' 08.14"	039° 54' 57.68"	Картометрический метод	5.00	–
10983	490843.96	1345739.40	053° 15' 07.85"	039° 54' 57.74"	Картометрический метод	5.00	–
10984	490838.56	1345739.51	053° 15' 07.67"	039° 54' 57.74"	Картометрический метод	5.00	–
10985	490823.14	1345737.09	053° 15' 07.18"	039° 54' 57.59"	Картометрический метод	5.00	–
10986	490808.51	1345731.80	053° 15' 06.71"	039° 54' 57.29"	Картометрический метод	5.00	–
10987	490796.45	1345726.35	053° 15' 06.32"	039° 54' 56.98"	Картометрический метод	5.00	–
10988	490783.88	1345719.09	053° 15' 05.92"	039° 54' 56.58"	Картометрический метод	5.00	–
10989	490771.04	1345712.03	053° 15' 05.51"	039° 54' 56.18"	Картометрический метод	5.00	–
10990	490762.58	1345707.71	053° 15' 05.24"	039° 54' 55.94"	Картометрический метод	5.00	–
10991	490752.59	1345702.90	053° 15' 04.92"	039° 54' 55.67"	Картометрический метод	5.00	–

10992	490742.36	1345698.70	053° 15' 04.59"	039° 54' 55.43"	Картометрический метод	5.00	–
10993	490721.15	1345691.81	053° 15' 03.91"	039° 54' 55.04"	Картометрический метод	5.00	–
10994	490708.95	1345689.84	053° 15' 03.51"	039° 54' 54.92"	Картометрический метод	5.00	–
10995	490699.79	1345689.38	053° 15' 03.22"	039° 54' 54.88"	Картометрический метод	5.00	–
10996	490673.13	1345688.05	053° 15' 02.36"	039° 54' 54.78"	Картометрический метод	5.00	–
10997	490655.98	1345685.68	053° 15' 01.80"	039° 54' 54.64"	Картометрический метод	5.00	–
10998	490637.42	1345682.37	053° 15' 01.21"	039° 54' 54.44"	Картометрический метод	5.00	–
10999	490610.42	1345675.71	053° 15' 00.34"	039° 54' 54.05"	Картометрический метод	5.00	–
11000	490601.39	1345673.84	053° 15' 00.05"	039° 54' 53.94"	Картометрический метод	5.00	–
11001	490589.37	1345673.28	053° 14' 59.66"	039° 54' 53.90"	Картометрический метод	5.00	–
11002	490577.05	1345677.35	053° 14' 59.26"	039° 54' 54.10"	Картометрический метод	5.00	–
11003	490567.99	1345683.62	053° 14' 58.96"	039° 54' 54.43"	Картометрический метод	5.00	–
11004	490557.18	1345692.92	053° 14' 58.60"	039° 54' 54.92"	Картометрический метод	5.00	–
11005	490543.91	1345709.33	053° 14' 58.16"	039° 54' 55.79"	Картометрический метод	5.00	–
11006	490538.00	1345722.58	053° 14' 57.96"	039° 54' 56.50"	Картометрический метод	5.00	–
11007	490534.08	1345733.01	053° 14' 57.83"	039° 54' 57.06"	Картометрический метод	5.00	–
11008	490532.38	1345747.82	053° 14' 57.77"	039° 54' 57.85"	Картометрический метод	5.00	–
11009	490533.48	1345760.61	053° 14' 57.79"	039° 54' 58.55"	Картометрический метод	5.00	–
11010	490536.18	1345774.99	053° 14' 57.87"	039° 54' 59.32"	Картометрический метод	5.00	–
11011	490540.08	1345788.97	053° 14' 57.99"	039° 55' 00.08"	Картометрический метод	5.00	–
11012	490545.79	1345804.13	053° 14' 58.16"	039° 55' 00.90"	Картометрический метод	5.00	–
11013	490552.12	1345821.69	053° 14' 58.36"	039° 55' 01.86"	Картометрический метод	5.00	–
11014	490555.61	1345833.86	053° 14' 58.46"	039° 55' 02.52"	Картометрический метод	5.00	–
11015	490557.49	1345845.66	053° 14' 58.52"	039° 55' 03.16"	Картометрический метод	5.00	–
11016	490556.48	1345863.98	053° 14' 58.47"	039° 55' 04.14"	Картометрический метод	5.00	–
11017	490552.18	1345872.93	053° 14' 58.33"	039° 55' 04.62"	Картометрический метод	5.00	–
11018	490547.19	1345883.15	053° 14' 58.16"	039° 55' 05.17"	Картометрический метод	5.00	–
11019	490536.26	1345914.18	053° 14' 57.78"	039° 55' 06.83"	Картометрический метод	5.00	–
11020	490529.41	1345933.94	053° 14' 57.55"	039° 55' 07.89"	Картометрический метод	5.00	–
11021	490520.57	1345957.53	053° 14' 57.25"	039° 55' 09.15"	Картометрический метод	5.00	–
11022	490513.60	1345973.40	053° 14' 57.01"	039° 55' 10.00"	Картометрический метод	5.00	–
11023	490508.09	1345985.44	053° 14' 56.83"	039° 55' 10.64"	Картометрический метод	5.00	–
11024	490503.15	1345994.08	053° 14' 56.66"	039° 55' 11.10"	Картометрический метод	5.00	–
11025	490498.74	1346005.51	053° 14' 56.51"	039° 55' 11.71"	Картометрический метод	5.00	–
11026	490494.83	1346018.74	053° 14' 56.38"	039° 55' 12.42"	Картометрический метод	5.00	–
11027	490493.18	1346026.46	053° 14' 56.32"	039° 55' 12.83"	Картометрический метод	5.00	–
11028	490492.53	1346033.56	053° 14' 56.29"	039° 55' 13.22"	Картометрический метод	5.00	–
11029	490493.73	1346044.69	053° 14' 56.32"	039° 55' 13.82"	Картометрический метод	5.00	–

11030	490493.73	1346060.14	053° 14' 56.31"	039° 55' 14.65"	Картометрический метод	5.00	–
11031	490492.80	1346074.32	053° 14' 56.28"	039° 55' 15.41"	Картометрический метод	5.00	–
11032	490492.92	1346085.59	053° 14' 56.27"	039° 55' 16.02"	Картометрический метод	5.00	–
11033	490494.78	1346093.15	053° 14' 56.33"	039° 55' 16.43"	Картометрический метод	5.00	–
11034	490501.28	1346108.95	053° 14' 56.53"	039° 55' 17.29"	Картометрический метод	5.00	–
11035	490505.23	1346121.38	053° 14' 56.65"	039° 55' 17.97"	Картометрический метод	5.00	–
11036	490509.30	1346130.56	053° 14' 56.77"	039° 55' 18.47"	Картометрический метод	5.00	–
11037	490513.79	1346138.42	053° 14' 56.91"	039° 55' 18.89"	Картометрический метод	5.00	–
11038	490520.65	1346146.38	053° 14' 57.13"	039° 55' 19.33"	Картометрический метод	5.00	–
11039	490524.91	1346153.75	053° 14' 57.26"	039° 55' 19.73"	Картометрический метод	5.00	–
11040	490528.36	1346163.12	053° 14' 57.37"	039° 55' 20.24"	Картометрический метод	5.00	–
11041	490531.84	1346172.70	053° 14' 57.47"	039° 55' 20.76"	Картометрический метод	5.00	–
11042	490535.70	1346181.07	053° 14' 57.59"	039° 55' 21.22"	Картометрический метод	5.00	–
11043	490543.39	1346192.42	053° 14' 57.83"	039° 55' 21.84"	Картометрический метод	5.00	–
11044	490548.23	1346197.59	053° 14' 57.99"	039° 55' 22.12"	Картометрический метод	5.00	–
11045	490556.07	1346204.13	053° 14' 58.24"	039° 55' 22.48"	Картометрический метод	5.00	–
11046	490563.22	1346209.35	053° 14' 58.46"	039° 55' 22.77"	Картометрический метод	5.00	–
11047	490572.25	1346214.53	053° 14' 58.75"	039° 55' 23.06"	Картометрический метод	5.00	–
11048	490582.67	1346217.75	053° 14' 59.09"	039° 55' 23.25"	Картометрический метод	5.00	–
11049	490594.37	1346221.28	053° 14' 59.46"	039° 55' 23.45"	Картометрический метод	5.00	–
11050	490611.96	1346223.35	053° 15' 00.03"	039° 55' 23.58"	Картометрический метод	5.00	–
11051	490629.40	1346227.65	053° 15' 00.59"	039° 55' 23.83"	Картометрический метод	5.00	–
11052	490642.13	1346233.53	053° 15' 01.00"	039° 55' 24.16"	Картометрический метод	5.00	–
11053	490656.19	1346242.94	053° 15' 01.45"	039° 55' 24.68"	Картометрический метод	5.00	–
11054	490664.79	1346254.79	053° 15' 01.72"	039° 55' 25.33"	Картометрический метод	5.00	–
11055	490675.25	1346280.71	053° 15' 02.04"	039° 55' 26.74"	Картометрический метод	5.00	–
11056	490681.99	1346305.58	053° 15' 02.24"	039° 55' 28.09"	Картометрический метод	5.00	–
11057	490682.34	1346324.98	053° 15' 02.24"	039° 55' 29.14"	Картометрический метод	5.00	–
11058	490680.71	1346350.43	053° 15' 02.17"	039° 55' 30.51"	Картометрический метод	5.00	–
11059	490676.41	1346374.14	053° 15' 02.02"	039° 55' 31.78"	Картометрический метод	5.00	–
11060	490675.48	1346391.34	053° 15' 01.98"	039° 55' 32.71"	Картометрический метод	5.00	–
11061	490674.67	1346404.59	053° 15' 01.94"	039° 55' 33.42"	Картометрический метод	5.00	–
11062	490672.69	1346412.61	053° 15' 01.87"	039° 55' 33.85"	Картометрический метод	5.00	–
11063	490669.44	1346418.88	053° 15' 01.76"	039° 55' 34.18"	Картометрический метод	5.00	–
11064	490662.00	1346430.74	053° 15' 01.51"	039° 55' 34.82"	Картометрический метод	5.00	–
11065	490653.98	1346437.59	053° 15' 01.25"	039° 55' 35.18"	Картометрический метод	5.00	–
11066	490649.90	1346446.17	053° 15' 01.11"	039° 55' 35.63"	Картометрический метод	5.00	–
11067	490634.23	1346472.57	053° 15' 00.59"	039° 55' 37.04"	Картометрический метод	5.00	–

11068	490628.19	1346486.52	053° 15' 00.38"	039° 55' 37.79"	Картометрический метод	5.00	–
11069	490623.07	1346501.74	053° 15' 00.21"	039° 55' 38.60"	Картометрический метод	5.00	–
11070	490623.07	1346509.87	053° 15' 00.20"	039° 55' 39.04"	Картометрический метод	5.00	–
11071	490624.58	1346516.73	053° 15' 00.25"	039° 55' 39.41"	Картометрический метод	5.00	–
11072	490627.37	1346521.61	053° 15' 00.34"	039° 55' 39.68"	Картометрический метод	5.00	–
11073	490637.13	1346528.12	053° 15' 00.65"	039° 55' 40.04"	Картометрический метод	5.00	–
11074	490647.69	1346533.92	053° 15' 00.98"	039° 55' 40.36"	Картометрический метод	5.00	–
11075	490655.86	1346540.34	053° 15' 01.24"	039° 55' 40.72"	Картометрический метод	5.00	–
11076	490673.19	1346553.81	053° 15' 01.80"	039° 55' 41.46"	Картометрический метод	5.00	–
11077	490676.70	1346557.39	053° 15' 01.91"	039° 55' 41.66"	Картометрический метод	5.00	–
11078	490680.88	1346562.36	053° 15' 02.04"	039° 55' 41.93"	Картометрический метод	5.00	–
11079	490693.07	1346578.19	053° 15' 02.42"	039° 55' 42.80"	Картометрический метод	5.00	–
11080	490702.07	1346591.28	053° 15' 02.71"	039° 55' 43.51"	Картометрический метод	5.00	–
11081	490715.94	1346613.40	053° 15' 03.14"	039° 55' 44.72"	Картометрический метод	5.00	–
11082	490721.00	1346621.14	053° 15' 03.30"	039° 55' 45.15"	Картометрический метод	5.00	–
11083	490727.35	1346628.10	053° 15' 03.50"	039° 55' 45.53"	Картометрический метод	5.00	–
11084	490732.60	1346632.75	053° 15' 03.67"	039° 55' 45.78"	Картометрический метод	5.00	–
11085	490743.70	1346641.42	053° 15' 04.02"	039° 55' 46.26"	Картометрический метод	5.00	–
11086	490760.66	1346653.16	053° 15' 04.56"	039° 55' 46.92"	Картометрический метод	5.00	–
11087	490769.38	1346657.69	053° 15' 04.84"	039° 55' 47.17"	Картометрический метод	5.00	–
11088	490780.65	1346659.79	053° 15' 05.20"	039° 55' 47.29"	Картометрический метод	5.00	–
11089	490793.09	1346659.79	053° 15' 05.60"	039° 55' 47.31"	Картометрический метод	5.00	–
11090	490805.87	1346656.88	053° 15' 06.02"	039° 55' 47.16"	Картометрический метод	5.00	–
11091	490828.07	1346651.88	053° 15' 06.74"	039° 55' 46.92"	Картометрический метод	5.00	–
11092	490849.91	1346652.12	053° 15' 07.45"	039° 55' 46.96"	Картометрический метод	5.00	–
11093	490858.63	1346654.21	053° 15' 07.73"	039° 55' 47.08"	Картометрический метод	5.00	–
11094	490863.51	1346657.93	053° 15' 07.88"	039° 55' 47.28"	Картометрический метод	5.00	–
11095	490865.25	1346666.41	053° 15' 07.93"	039° 55' 47.74"	Картометрический метод	5.00	–
11096	490863.39	1346674.20	053° 15' 07.87"	039° 55' 48.16"	Картометрический метод	5.00	–
11097	490854.77	1346692.48	053° 15' 07.58"	039° 55' 49.14"	Картометрический метод	5.00	–
11098	490842.94	1346718.24	053° 15' 07.18"	039° 55' 50.51"	Картометрический метод	5.00	–
11099	490839.69	1346734.86	053° 15' 07.06"	039° 55' 51.41"	Картометрический метод	5.00	–
11100	490840.62	1346750.08	053° 15' 07.08"	039° 55' 52.23"	Картометрический метод	5.00	–
11101	490843.75	1346762.05	053° 15' 07.18"	039° 55' 52.88"	Картометрический метод	5.00	–
11102	490848.75	1346772.86	053° 15' 07.33"	039° 55' 53.47"	Картометрический метод	5.00	–
11103	490858.05	1346789.82	053° 15' 07.62"	039° 55' 54.39"	Картометрический метод	5.00	–
11104	490870.60	1346805.40	053° 15' 08.01"	039° 55' 55.24"	Картометрический метод	5.00	–
11105	490888.03	1346819.57	053° 15' 08.57"	039° 55' 56.03"	Картометрический метод	5.00	–

11106	490898.26	1346826.31	053° 15' 08.90"	039° 55' 56.40"	Картометрический метод	5.00	–
11107	490909.48	1346829.56	053° 15' 09.26"	039° 55' 56.59"	Картометрический метод	5.00	–
11108	490919.32	1346830.23	053° 15' 09.57"	039° 55' 56.64"	Картометрический метод	5.00	–
11109	490925.57	1346827.24	053° 15' 09.78"	039° 55' 56.48"	Картометрический метод	5.00	–
11110	490931.61	1346821.20	053° 15' 09.98"	039° 55' 56.16"	Картометрический метод	5.00	–
11111	490938.23	1346816.44	053° 15' 10.19"	039° 55' 55.91"	Картометрический метод	5.00	–
11112	490944.97	1346815.04	053° 15' 10.41"	039° 55' 55.84"	Картометрический метод	5.00	–
11113	490955.32	1346816.67	053° 15' 10.75"	039° 55' 55.94"	Картометрический метод	5.00	–
11114	490963.92	1346819.92	053° 15' 11.02"	039° 55' 56.13"	Картометрический метод	5.00	–
11115	490971.24	1346827.94	053° 15' 11.25"	039° 55' 56.57"	Картометрический метод	5.00	–
11116	490976.00	1346842.70	053° 15' 11.40"	039° 55' 57.37"	Картометрический метод	5.00	–
11117	490975.89	1346856.06	053° 15' 11.39"	039° 55' 58.09"	Картометрический метод	5.00	–
11118	490964.03	1346873.42	053° 15' 10.99"	039° 55' 59.01"	Картометрический метод	5.00	–
11119	490930.32	1346922.46	053° 15' 09.87"	039° 56' 01.62"	Картометрический метод	5.00	–
11120	490912.66	1346945.59	053° 15' 09.28"	039° 56' 02.85"	Картометрический метод	5.00	–
11121	490897.56	1346962.98	053° 15' 08.78"	039° 56' 03.77"	Картометрический метод	5.00	–
11122	490874.67	1346981.80	053° 15' 08.03"	039° 56' 04.76"	Картометрический метод	5.00	–
11123	490848.87	1346999.12	053° 15' 07.19"	039° 56' 05.66"	Картометрический метод	5.00	–
11124	490832.95	1347011.32	053° 15' 06.66"	039° 56' 06.31"	Картометрический метод	5.00	–
11125	490819.58	1347022.83	053° 15' 06.22"	039° 56' 06.91"	Картометрический метод	5.00	–
11126	490810.17	1347033.75	053° 15' 05.91"	039° 56' 07.49"	Картометрический метод	5.00	–
11127	490796.44	1347057.67	053° 15' 05.45"	039° 56' 08.76"	Картометрический метод	5.00	–
11128	490787.74	1347070.05	053° 15' 05.16"	039° 56' 09.42"	Картометрический метод	5.00	–
11129	490773.58	1347087.48	053° 15' 04.69"	039° 56' 10.35"	Картометрический метод	5.00	–
11130	490756.47	1347100.61	053° 15' 04.13"	039° 56' 11.04"	Картометрический метод	5.00	–
11131	490738.35	1347109.68	053° 15' 03.54"	039° 56' 11.51"	Картометрический метод	5.00	–
11132	490724.75	1347112.47	053° 15' 03.10"	039° 56' 11.64"	Картометрический метод	5.00	–
11133	490710.92	1347111.65	053° 15' 02.65"	039° 56' 11.58"	Картометрический метод	5.00	–
11134	490685.35	1347104.80	053° 15' 01.83"	039° 56' 11.18"	Картометрический метод	5.00	–
11135	490673.27	1347103.75	053° 15' 01.44"	039° 56' 11.11"	Картометрический метод	5.00	–
11136	490657.23	1347104.80	053° 15' 00.92"	039° 56' 11.15"	Картометрический метод	5.00	–
11137	490641.19	1347109.68	053° 15' 00.40"	039° 56' 11.40"	Картометрический метод	5.00	–
11138	490625.19	1347119.51	053° 14' 59.87"	039° 56' 11.91"	Картометрический метод	5.00	–
11139	490611.33	1347129.55	053° 14' 59.42"	039° 56' 12.44"	Картометрический метод	5.00	–
11140	490604.82	1347137.45	053° 14' 59.20"	039° 56' 12.86"	Картометрический метод	5.00	–
11141	490600.40	1347148.49	053° 14' 59.05"	039° 56' 13.45"	Картометрический метод	5.00	–
11142	490595.99	1347169.99	053° 14' 58.90"	039° 56' 14.60"	Картометрический метод	5.00	–
11143	490595.17	1347180.10	053° 14' 58.86"	039° 56' 15.15"	Картометрический метод	5.00	–

11144	490597.27	1347193.12	053° 14' 58.92"	039° 56' 15.85"	Картометрический метод	5.00	–
11145	490602.50	1347210.78	053° 14' 59.08"	039° 56' 16.81"	Картометрический метод	5.00	–
11146	490603.43	1347225.77	053° 14' 59.10"	039° 56' 17.62"	Картометрический метод	5.00	–
11147	490599.71	1347246.34	053° 14' 58.97"	039° 56' 18.72"	Картометрический метод	5.00	–
11148	490595.41	1347269.93	053° 14' 58.81"	039° 56' 19.99"	Картометрический метод	5.00	–
11149	490593.20	1347281.44	053° 14' 58.73"	039° 56' 20.61"	Картометрический метод	5.00	–
11150	490592.50	1347304.68	053° 14' 58.69"	039° 56' 21.86"	Картометрический метод	5.00	–
11151	490595.29	1347321.99	053° 14' 58.77"	039° 56' 22.80"	Картометрический метод	5.00	–
11152	490601.22	1347334.20	053° 14' 58.96"	039° 56' 23.46"	Картометрический метод	5.00	–
11153	490609.93	1347346.75	053° 14' 59.23"	039° 56' 24.15"	Картометрический метод	5.00	–
11154	490619.00	1347358.14	053° 14' 59.52"	039° 56' 24.77"	Картометрический метод	5.00	–
11155	490626.67	1347368.36	053° 14' 59.76"	039° 56' 25.33"	Картометрический метод	5.00	–
11156	490631.66	1347376.85	053° 14' 59.91"	039° 56' 25.79"	Картометрический метод	5.00	–
11157	490636.55	1347382.06	053° 15' 00.07"	039° 56' 26.08"	Картометрический метод	5.00	–
11158	490639.22	1347388.12	053° 15' 00.15"	039° 56' 26.41"	Картометрический метод	5.00	–
11159	490638.64	1347394.28	053° 15' 00.13"	039° 56' 26.74"	Картометрический метод	5.00	–
11160	490637.13	1347398.23	053° 15' 00.08"	039° 56' 26.95"	Картометрический метод	5.00	–
11161	490630.27	1347407.52	053° 14' 59.85"	039° 56' 27.45"	Картометрический метод	5.00	–
11162	490627.60	1347416.71	053° 14' 59.76"	039° 56' 27.94"	Картометрический метод	5.00	–
11163	490628.41	1347425.54	053° 14' 59.78"	039° 56' 28.41"	Картометрический метод	5.00	–
11164	490630.27	1347434.02	053° 14' 59.83"	039° 56' 28.87"	Картометрический метод	5.00	–
11165	490634.22	1347440.30	053° 14' 59.95"	039° 56' 29.22"	Картометрический метод	5.00	–
11166	490635.04	1347443.90	053° 14' 59.98"	039° 56' 29.41"	Картометрический метод	5.00	–
11167	490631.55	1347450.06	053° 14' 59.86"	039° 56' 29.74"	Картометрический метод	5.00	–
11168	490619.93	1347459.70	053° 14' 59.48"	039° 56' 30.25"	Картометрический метод	5.00	–
11169	490602.84	1347471.44	053° 14' 58.92"	039° 56' 30.86"	Картометрический метод	5.00	–
11170	490585.76	1347479.81	053° 14' 58.36"	039° 56' 31.29"	Картометрический метод	5.00	–
11171	490571.47	1347487.94	053° 14' 57.89"	039° 56' 31.72"	Картометрический метод	5.00	–
11172	490563.80	1347494.80	053° 14' 57.64"	039° 56' 32.08"	Картометрический метод	5.00	–
11173	490545.79	1347513.74	053° 14' 57.05"	039° 56' 33.08"	Картометрический метод	5.00	–
11174	490518.71	1347543.14	053° 14' 56.15"	039° 56' 34.63"	Картометрический метод	5.00	–
11175	490506.97	1347555.58	053° 14' 55.76"	039° 56' 35.29"	Картометрический метод	5.00	–
11176	490499.42	1347567.31	053° 14' 55.51"	039° 56' 35.92"	Картометрический метод	5.00	–
11177	490484.87	1347590.93	053° 14' 55.02"	039° 56' 37.17"	Картометрический метод	5.00	–
11178	490474.20	1347615.31	053° 14' 54.66"	039° 56' 38.48"	Картометрический метод	5.00	–
11179	490467.00	1347633.09	053° 14' 54.42"	039° 56' 39.43"	Картометрический метод	5.00	–
11180	490463.63	1347651.57	053° 14' 54.30"	039° 56' 40.42"	Картометрический метод	5.00	–
11181	490460.60	1347662.37	053° 14' 54.19"	039° 56' 41.00"	Картометрический метод	5.00	–

11182	490453.63	1347673.41	053° 14' 53.96"	039° 56' 41.59"	Картометрический метод	5.00	–
11183	490443.52	1347689.45	053° 14' 53.62"	039° 56' 42.44"	Картометрический метод	5.00	–
11184	490440.03	1347701.07	053° 14' 53.50"	039° 56' 43.06"	Картометрический метод	5.00	–
11185	490440.03	1347706.65	053° 14' 53.50"	039° 56' 43.36"	Картометрический метод	5.00	–
11186	490441.31	1347716.88	053° 14' 53.53"	039° 56' 43.92"	Картометрический метод	5.00	–
11187	490439.22	1347723.73	053° 14' 53.46"	039° 56' 44.28"	Картометрический метод	5.00	–
11188	490427.37	1347734.89	053° 14' 53.07"	039° 56' 44.87"	Картометрический метод	5.00	–
11189	490416.21	1347741.98	053° 14' 52.70"	039° 56' 45.24"	Картометрический метод	5.00	–
11190	490404.82	1347746.04	053° 14' 52.33"	039° 56' 45.45"	Картометрический метод	5.00	–
11191	490386.46	1347747.44	053° 14' 51.74"	039° 56' 45.50"	Картометрический метод	5.00	–
11192	490365.20	1347750.58	053° 14' 51.05"	039° 56' 45.65"	Картометрический метод	5.00	–
11193	490339.63	1347752.32	053° 14' 50.22"	039° 56' 45.71"	Картометрический метод	5.00	–
11194	490320.80	1347751.27	053° 14' 49.61"	039° 56' 45.64"	Картометрический метод	5.00	–
11195	490294.77	1347741.40	053° 14' 48.78"	039° 56' 45.08"	Картометрический метод	5.00	–
11196	490267.69	1347736.86	053° 14' 47.91"	039° 56' 44.80"	Картометрический метод	5.00	–
11197	490234.46	1347735.24	053° 14' 46.83"	039° 56' 44.68"	Картометрический метод	5.00	–
11198	490211.80	1347736.75	053° 14' 46.10"	039° 56' 44.73"	Картометрический метод	5.00	–
11199	490183.21	1347744.88	053° 14' 45.17"	039° 56' 45.14"	Картометрический метод	5.00	–
11200	490165.43	1347747.32	053° 14' 44.59"	039° 56' 45.25"	Картометрический метод	5.00	–
11201	490139.52	1347750.93	053° 14' 43.75"	039° 56' 45.42"	Картометрический метод	5.00	–
11202	490119.06	1347753.37	053° 14' 43.09"	039° 56' 45.53"	Картометрический метод	5.00	–
11203	490108.14	1347756.27	053° 14' 42.73"	039° 56' 45.67"	Картометрический метод	5.00	–
11204	490098.03	1347762.20	053° 14' 42.40"	039° 56' 45.98"	Картометрический метод	5.00	–
11205	490083.62	1347775.45	053° 14' 41.93"	039° 56' 46.68"	Картометрический метод	5.00	–
11206	490078.85	1347788.11	053° 14' 41.77"	039° 56' 47.36"	Картометрический метод	5.00	–
11207	490074.44	1347799.38	053° 14' 41.61"	039° 56' 47.96"	Картометрический метод	5.00	–
11208	490068.39	1347807.52	053° 14' 41.41"	039° 56' 48.39"	Картометрический метод	5.00	–
11209	490057.82	1347816.35	053° 14' 41.07"	039° 56' 48.86"	Картометрический метод	5.00	–
11210	490051.31	1347820.07	053° 14' 40.85"	039° 56' 49.05"	Картометрический метод	5.00	–
11211	490039.92	1347820.07	053° 14' 40.49"	039° 56' 49.04"	Картометрический метод	5.00	–
11212	490025.98	1347811.24	053° 14' 40.04"	039° 56' 48.55"	Картометрический метод	5.00	–
11213	490014.71	1347799.50	053° 14' 39.68"	039° 56' 47.90"	Картометрический метод	5.00	–
11214	490008.55	1347782.88	053° 14' 39.49"	039° 56' 47.00"	Картометрический метод	5.00	–
11215	490001.34	1347772.89	053° 14' 39.27"	039° 56' 46.45"	Картометрический метод	5.00	–
11216	489991.93	1347766.50	053° 14' 38.97"	039° 56' 46.10"	Картометрический метод	5.00	–
11217	489978.45	1347763.24	053° 14' 38.53"	039° 56' 45.91"	Картометрический метод	5.00	–
11218	489960.32	1347765.80	053° 14' 37.95"	039° 56' 46.02"	Картометрический метод	5.00	–
11219	489946.37	1347769.75	053° 14' 37.49"	039° 56' 46.22"	Картометрический метод	5.00	–

11220	489939.52	1347776.49	053° 14' 37.27"	039° 56' 46.58"	Картометрический метод	5.00	–
11221	489936.96	1347783.00	053° 14' 37.18"	039° 56' 46.92"	Картометрический метод	5.00	–
11222	489934.75	1347793.69	053° 14' 37.10"	039° 56' 47.50"	Картометрический метод	5.00	–
11223	489930.22	1347807.64	053° 14' 36.95"	039° 56' 48.25"	Картометрический метод	5.00	–
11224	489926.15	1347819.26	053° 14' 36.81"	039° 56' 48.87"	Картометрический метод	5.00	–
11225	489924.18	1347830.76	053° 14' 36.74"	039° 56' 49.49"	Картометрический метод	5.00	–
11226	489924.06	1347837.73	053° 14' 36.73"	039° 56' 49.86"	Картометрический метод	5.00	–
11227	489926.39	1347846.22	053° 14' 36.80"	039° 56' 50.32"	Картометрический метод	5.00	–
11228	489928.36	1347855.63	053° 14' 36.85"	039° 56' 50.83"	Картометрический метод	5.00	–
11229	489928.01	1347862.49	053° 14' 36.84"	039° 56' 51.20"	Картометрический метод	5.00	–
11230	489923.36	1347876.43	053° 14' 36.68"	039° 56' 51.95"	Картометрический метод	5.00	–
11231	489912.32	1347895.26	053° 14' 36.31"	039° 56' 52.95"	Картометрический метод	5.00	–
11232	489905.70	1347908.16	053° 14' 36.09"	039° 56' 53.64"	Картометрический метод	5.00	–
11233	489898.03	1347931.05	053° 14' 35.82"	039° 56' 54.86"	Картометрический метод	5.00	–
11234	489886.41	1347956.85	053° 14' 35.43"	039° 56' 56.24"	Картометрический метод	5.00	–
11235	489876.07	1347975.79	053° 14' 35.08"	039° 56' 57.25"	Картометрический метод	5.00	–
11236	489868.75	1347990.67	053° 14' 34.84"	039° 56' 58.04"	Картометрический метод	5.00	–
11237	489864.21	1348004.50	053° 14' 34.68"	039° 56' 58.78"	Картометрический метод	5.00	–
11238	489859.80	1348022.04	053° 14' 34.53"	039° 56' 59.73"	Картометрический метод	5.00	–
11239	489852.13	1348047.38	053° 14' 34.26"	039° 57' 01.08"	Картометрический метод	5.00	–
11240	489842.83	1348068.64	053° 14' 33.95"	039° 57' 02.22"	Картометрический метод	5.00	–
11241	489833.30	1348087.35	053° 14' 33.63"	039° 57' 03.22"	Картометрический метод	5.00	–
11242	489824.47	1348097.81	053° 14' 33.33"	039° 57' 03.77"	Картометрический метод	5.00	–
11243	489817.85	1348112.69	053° 14' 33.11"	039° 57' 04.57"	Картометрический метод	5.00	–
11244	489809.94	1348134.42	053° 14' 32.84"	039° 57' 05.73"	Картометрический метод	5.00	–
11245	489808.78	1348147.78	053° 14' 32.79"	039° 57' 06.45"	Картометрический метод	5.00	–
11246	489810.18	1348164.63	053° 14' 32.83"	039° 57' 07.36"	Картометрический метод	5.00	–
11247	489813.17	1348185.90	053° 14' 32.91"	039° 57' 08.51"	Картометрический метод	5.00	–
11248	489814.36	1348210.77	053° 14' 32.93"	039° 57' 09.85"	Картометрический метод	5.00	–
11249	489813.43	1348219.48	053° 14' 32.90"	039° 57' 10.32"	Картометрический метод	5.00	–
11250	489809.48	1348229.36	053° 14' 32.76"	039° 57' 10.85"	Картометрический метод	5.00	–
11251	489802.08	1348237.41	053° 14' 32.52"	039° 57' 11.27"	Картометрический метод	5.00	–
11252	489788.50	1348238.81	053° 14' 32.08"	039° 57' 11.33"	Картометрический метод	5.00	–
11253	489772.20	1348237.18	053° 14' 31.55"	039° 57' 11.23"	Картометрический метод	5.00	–
11254	489752.39	1348235.44	053° 14' 30.91"	039° 57' 11.11"	Картометрический метод	5.00	–
11255	489721.42	1348237.68	053° 14' 29.91"	039° 57' 11.20"	Картометрический метод	5.00	–
11256	489700.79	1348233.65	053° 14' 29.24"	039° 57' 10.96"	Картометрический метод	5.00	–
11257	489672.91	1348215.00	053° 14' 28.35"	039° 57' 09.92"	Картометрический метод	5.00	–

11258	489655.21	1348206.91	053° 14' 27.79"	039° 57' 09.46"	Картометрический метод	5.00	–
11259	489642.23	1348199.87	053° 14' 27.37"	039° 57' 09.07"	Картометрический метод	5.00	–
11260	489632.01	1348184.45	053° 14' 27.05"	039° 57' 08.23"	Картометрический метод	5.00	–
11261	489623.27	1348167.55	053° 14' 26.78"	039° 57' 07.31"	Картометрический метод	5.00	–
11262	489611.60	1348155.51	053° 14' 26.41"	039° 57' 06.65"	Картометрический метод	5.00	–
11263	489600.94	1348152.35	053° 14' 26.07"	039° 57' 06.46"	Картометрический метод	5.00	–
11264	489586.54	1348153.40	053° 14' 25.60"	039° 57' 06.50"	Картометрический метод	5.00	–
11265	489569.87	1348157.97	053° 14' 25.06"	039° 57' 06.73"	Картометрический метод	5.00	–
11266	489544.09	1348168.66	053° 14' 24.22"	039° 57' 07.28"	Картометрический метод	5.00	–
11267	489538.21	1348172.22	053° 14' 24.03"	039° 57' 07.47"	Картометрический метод	5.00	–
11268	489523.84	1348180.92	053° 14' 23.56"	039° 57' 07.92"	Картометрический метод	5.00	–
11269	489503.09	1348199.26	053° 14' 22.87"	039° 57' 08.88"	Картометрический метод	5.00	–
11270	489480.29	1348230.94	053° 14' 22.12"	039° 57' 10.57"	Картометрический метод	5.00	–
11271	489452.50	1348280.70	053° 14' 21.18"	039° 57' 13.22"	Картометрический метод	5.00	–
11272	489436.76	1348319.87	053° 14' 20.65"	039° 57' 15.31"	Картометрический метод	5.00	–
11273	489425.01	1348353.49	053° 14' 20.25"	039° 57' 17.11"	Картометрический метод	5.00	–
11274	489405.03	1348383.40	053° 14' 19.58"	039° 57' 18.70"	Картометрический метод	5.00	–
11275	489389.69	1348404.12	053° 14' 19.07"	039° 57' 19.80"	Картометрический метод	5.00	–
11276	489362.91	1348428.78	053° 14' 18.19"	039° 57' 21.10"	Картометрический метод	5.00	–
11277	489342.77	1348434.49	053° 14' 17.53"	039° 57' 21.39"	Картометрический метод	5.00	–
11278	489325.27	1348436.37	053° 14' 16.97"	039° 57' 21.47"	Картометрический метод	5.00	–
11279	489309.23	1348433.66	053° 14' 16.45"	039° 57' 21.30"	Картометрический метод	5.00	–
11280	489299.74	1348424.84	053° 14' 16.15"	039° 57' 20.82"	Картометрический метод	5.00	–
11281	489291.66	1348406.98	053° 14' 15.90"	039° 57' 19.85"	Картометрический метод	5.00	–
11282	489286.98	1348374.29	053° 14' 15.77"	039° 57' 18.08"	Картометрический метод	5.00	–
11283	489279.85	1348356.97	053° 14' 15.55"	039° 57' 17.14"	Картометрический метод	5.00	–
11284	489266.83	1348344.13	053° 14' 15.14"	039° 57' 16.43"	Картометрический метод	5.00	–
11285	489258.33	1348341.50	053° 14' 14.86"	039° 57' 16.28"	Картометрический метод	5.00	–
11286	489249.86	1348342.23	053° 14' 14.59"	039° 57' 16.31"	Картометрический метод	5.00	–
11287	489213.59	1348338.05	053° 14' 13.42"	039° 57' 16.04"	Картометрический метод	5.00	–
11288	489200.15	1348332.25	053° 14' 12.99"	039° 57' 15.72"	Картометрический метод	5.00	–
11289	489172.28	1348333.53	053° 14' 12.09"	039° 57' 15.75"	Картометрический метод	5.00	–
11290	489159.37	1348346.66	053° 14' 11.66"	039° 57' 16.45"	Картометрический метод	5.00	–
11291	489137.72	1348369.44	053° 14' 10.95"	039° 57' 17.65"	Картометрический метод	5.00	–
11292	489115.06	1348402.87	053° 14' 10.19"	039° 57' 19.43"	Картометрический метод	5.00	–
11293	489098.87	1348435.58	053° 14' 09.65"	039° 57' 21.17"	Картометрический метод	5.00	–
11294	489084.62	1348458.04	053° 14' 09.17"	039° 57' 22.37"	Картометрический метод	5.00	–
11295	489066.75	1348483.22	053° 14' 08.58"	039° 57' 23.71"	Картометрический метод	5.00	–

11296	489048.67	1348516.08	053° 14' 07.97"	039° 57' 25.46"	Картометрический метод	5.00	–
11297	489037.69	1348543.23	053° 14' 07.60"	039° 57' 26.91"	Картометрический метод	5.00	–
11298	489036.31	1348557.79	053° 14' 07.54"	039° 57' 27.69"	Картометрический метод	5.00	–
11299	489026.80	1348582.77	053° 14' 07.22"	039° 57' 29.03"	Картометрический метод	5.00	–
11300	489014.91	1348615.59	053° 14' 06.81"	039° 57' 30.78"	Картометрический метод	5.00	–
11301	488997.81	1348653.69	053° 14' 06.23"	039° 57' 32.82"	Картометрический метод	5.00	–
11302	488979.12	1348676.32	053° 14' 05.61"	039° 57' 34.02"	Картометрический метод	5.00	–
11303	488960.21	1348706.09	053° 14' 04.98"	039° 57' 35.60"	Картометрический метод	5.00	–
11304	488936.36	1348741.41	053° 14' 04.19"	039° 57' 37.48"	Картометрический метод	5.00	–
11305	488922.33	1348756.73	053° 14' 03.72"	039° 57' 38.29"	Картометрический метод	5.00	–
11306	488913.62	1348778.45	053° 14' 03.43"	039° 57' 39.45"	Картометрический метод	5.00	–
11307	488908.73	1348798.44	053° 14' 03.26"	039° 57' 40.52"	Картометрический метод	5.00	–
11308	488907.57	1348818.31	053° 14' 03.20"	039° 57' 41.59"	Картометрический метод	5.00	–
11309	488908.62	1348829.82	053° 14' 03.23"	039° 57' 42.21"	Картометрический метод	5.00	–
11310	488915.01	1348848.88	053° 14' 03.42"	039° 57' 43.24"	Картометрический метод	5.00	–
11311	488926.51	1348867.24	053° 14' 03.78"	039° 57' 44.25"	Картометрический метод	5.00	–
11312	488942.20	1348883.39	053° 14' 04.28"	039° 57' 45.14"	Картометрический метод	5.00	–
11313	488953.13	1348892.81	053° 14' 04.63"	039° 57' 45.65"	Картометрический метод	5.00	–
11314	488968.70	1348900.24	053° 14' 05.13"	039° 57' 46.07"	Картометрический метод	5.00	–
11315	488989.85	1348905.36	053° 14' 05.81"	039° 57' 46.37"	Картометрический метод	5.00	–
11316	488999.49	1348905.82	053° 14' 06.12"	039° 57' 46.41"	Картометрический метод	5.00	–
11317	489022.16	1348904.19	053° 14' 06.85"	039° 57' 46.35"	Картометрический метод	5.00	–
11318	489033.66	1348902.57	053° 14' 07.23"	039° 57' 46.27"	Картометрический метод	5.00	–
11319	489041.33	1348898.62	053° 14' 07.48"	039° 57' 46.07"	Картометрический метод	5.00	–
11320	489053.53	1348891.29	053° 14' 07.88"	039° 57' 45.69"	Картометрический метод	5.00	–
11321	489067.94	1348873.28	053° 14' 08.35"	039° 57' 44.73"	Картометрический метод	5.00	–
11322	489079.56	1348857.83	053° 14' 08.74"	039° 57' 43.91"	Картометрический метод	5.00	–
11323	489089.85	1348847.24	053° 14' 09.08"	039° 57' 43.35"	Картометрический метод	5.00	–
11324	489115.57	1348827.66	053° 14' 09.92"	039° 57' 42.32"	Картометрический метод	5.00	–
11325	489131.66	1348817.04	053° 14' 10.45"	039° 57' 41.77"	Картометрический метод	5.00	–
11326	489155.85	1348810.67	053° 14' 11.24"	039° 57' 41.45"	Картометрический метод	5.00	–
11327	489174.31	1348811.75	053° 14' 11.83"	039° 57' 41.53"	Картометрический метод	5.00	–
11328	489194.55	1348816.58	053° 14' 12.49"	039° 57' 41.82"	Картометрический метод	5.00	–
11329	489212.39	1348824.67	053° 14' 13.06"	039° 57' 42.27"	Картометрический метод	5.00	–
11330	489224.47	1348838.59	053° 14' 13.44"	039° 57' 43.04"	Картометрический метод	5.00	–
11331	489230.81	1348858.48	053° 14' 13.63"	039° 57' 44.11"	Картометрический метод	5.00	–
11332	489231.28	1348886.22	053° 14' 13.63"	039° 57' 45.61"	Картометрический метод	5.00	–
11333	489230.31	1348919.09	053° 14' 13.57"	039° 57' 47.38"	Картометрический метод	5.00	–

11334	489223.43	1348973.11	053° 14' 13.31"	039° 57' 50.28"	Картометрический метод	5.00	–
11335	489211.93	1348993.44	053° 14' 12.93"	039° 57' 51.37"	Картометрический метод	5.00	–
11336	489195.54	1349019.94	053° 14' 12.38"	039° 57' 52.78"	Картометрический метод	5.00	–
11337	489179.16	1349044.23	053° 14' 11.84"	039° 57' 54.07"	Картометрический метод	5.00	–
11338	489164.16	1349062.70	053° 14' 11.34"	039° 57' 55.05"	Картометрический метод	5.00	–
11339	489157.42	1349079.67	053° 14' 11.11"	039° 57' 55.95"	Картометрический метод	5.00	–
11340	489155.33	1349102.45	053° 14' 11.03"	039° 57' 57.18"	Картометрический метод	5.00	–
11341	489157.77	1349115.58	053° 14' 11.10"	039° 57' 57.89"	Картометрический метод	5.00	–
11342	489159.28	1349135.10	053° 14' 11.13"	039° 57' 58.94"	Картометрический метод	5.00	–
11343	489160.91	1349145.33	053° 14' 11.18"	039° 57' 59.50"	Картометрический метод	5.00	–
11344	489164.51	1349152.19	053° 14' 11.29"	039° 57' 59.87"	Картометрический метод	5.00	–
11345	489175.55	1349160.90	053° 14' 11.64"	039° 58' 00.35"	Картометрический метод	5.00	–
11346	489183.46	1349167.29	053° 14' 11.89"	039° 58' 00.71"	Картометрический метод	5.00	–
11347	489187.41	1349172.99	053° 14' 12.02"	039° 58' 01.02"	Картометрический метод	5.00	–
11348	489194.84	1349183.45	053° 14' 12.25"	039° 58' 01.59"	Картометрический метод	5.00	–
11349	489202.16	1349199.25	053° 14' 12.48"	039° 58' 02.45"	Картометрический метод	5.00	–
11350	489206.35	1349215.99	053° 14' 12.60"	039° 58' 03.36"	Картометрический метод	5.00	–
11351	489206.58	1349227.26	053° 14' 12.60"	039° 58' 03.96"	Картометрический метод	5.00	–
11352	489200.19	1349245.15	053° 14' 12.38"	039° 58' 04.92"	Картометрический метод	5.00	–
11353	489190.54	1349264.91	053° 14' 12.06"	039° 58' 05.98"	Картометрический метод	5.00	–
11354	489169.97	1349295.94	053° 14' 11.37"	039° 58' 07.62"	Картометрический метод	5.00	–
11355	489154.63	1349318.25	053° 14' 10.86"	039° 58' 08.81"	Картометрический метод	5.00	–
11356	489148.48	1349326.85	053° 14' 10.65"	039° 58' 09.27"	Картометрический метод	5.00	–
11357	489140.46	1349333.71	053° 14' 10.39"	039° 58' 09.63"	Картометрический метод	5.00	–
11358	489125.47	1349341.84	053° 14' 09.90"	039° 58' 10.05"	Картометрический метод	5.00	–
11359	489109.66	1349348.81	053° 14' 09.38"	039° 58' 10.41"	Картометрический метод	5.00	–
11360	489085.72	1349354.74	053° 14' 08.61"	039° 58' 10.70"	Картометрический метод	5.00	–
11361	489072.01	1349359.51	053° 14' 08.16"	039° 58' 10.94"	Картометрический метод	5.00	–
11362	489059.23	1349365.08	053° 14' 07.74"	039° 58' 11.23"	Картометрический метод	5.00	–
11363	489040.28	1349370.78	053° 14' 07.13"	039° 58' 11.51"	Картометрический метод	5.00	–
11364	489021.23	1349377.75	053° 14' 06.50"	039° 58' 11.87"	Картометрический метод	5.00	–
11365	488977.30	1349400.29	053° 14' 05.07"	039° 58' 13.03"	Картометрический метод	5.00	–
11366	488955.68	1349411.22	053° 14' 04.36"	039° 58' 13.60"	Картометрический метод	5.00	–
11367	488937.90	1349417.15	053° 14' 03.78"	039° 58' 13.90"	Картометрический метод	5.00	–
11368	488920.24	1349422.26	053° 14' 03.21"	039° 58' 14.15"	Картометрический метод	5.00	–
11369	488901.18	1349429.58	053° 14' 02.59"	039° 58' 14.53"	Картометрический метод	5.00	–
11370	488883.87	1349433.88	053° 14' 02.02"	039° 58' 14.74"	Картометрический метод	5.00	–
11371	488868.28	1349439.35	053° 14' 01.52"	039° 58' 15.02"	Картометрический метод	5.00	–

11372	488850.16	1349451.19	053° 14' 00.92"	039° 58' 15.63"	Картометрический метод	5.00	–
11373	488835.64	1349457.01	053° 14' 00.45"	039° 58' 15.93"	Картометрический метод	5.00	–
11374	488822.39	1349465.84	053° 14' 00.02"	039° 58' 16.39"	Картометрический метод	5.00	–
11375	488809.49	1349476.41	053° 13' 59.59"	039° 58' 16.95"	Картометрический метод	5.00	–
11376	488794.73	1349490.13	053° 13' 59.10"	039° 58' 17.67"	Картометрический метод	5.00	–
11377	488784.74	1349503.26	053° 13' 58.77"	039° 58' 18.37"	Картометрический метод	5.00	–
11378	488780.44	1349513.37	053° 13' 58.63"	039° 58' 18.91"	Картометрический метод	5.00	–
11379	488778.58	1349519.99	053° 13' 58.56"	039° 58' 19.26"	Картометрический метод	5.00	–
11380	488778.81	1349539.75	053° 13' 58.56"	039° 58' 20.33"	Картометрический метод	5.00	–
11381	488776.25	1349552.07	053° 13' 58.47"	039° 58' 20.99"	Картометрический метод	5.00	–
11382	488770.79	1349568.57	053° 13' 58.28"	039° 58' 21.87"	Картометрический метод	5.00	–
11383	488762.43	1349578.68	053° 13' 58.00"	039° 58' 22.41"	Картометрический метод	5.00	–
11384	488754.52	1349584.26	053° 13' 57.74"	039° 58' 22.70"	Картометрический метод	5.00	–
11385	488742.32	1349586.23	053° 13' 57.35"	039° 58' 22.79"	Картометрический метод	5.00	–
11386	488728.96	1349585.88	053° 13' 56.91"	039° 58' 22.76"	Картометрический метод	5.00	–
11387	488713.62	1349582.74	053° 13' 56.42"	039° 58' 22.57"	Картометрический метод	5.00	–
11388	488698.51	1349576.35	053° 13' 55.94"	039° 58' 22.21"	Картометрический метод	5.00	–
11389	488678.06	1349562.52	053° 13' 55.28"	039° 58' 21.44"	Картометрический метод	5.00	–
11390	488645.05	1349540.44	053° 13' 54.23"	039° 58' 20.21"	Картометрический метод	5.00	–
11391	488626.00	1349523.48	053° 13' 53.63"	039° 58' 19.28"	Картометрический метод	5.00	–
11392	488608.45	1349502.56	053° 13' 53.07"	039° 58' 18.13"	Картометрический метод	5.00	–
11393	488603.45	1349488.50	053° 13' 52.92"	039° 58' 17.37"	Картометрический метод	5.00	–
11394	488602.64	1349462.00	053° 13' 52.91"	039° 58' 15.94"	Картометрический метод	5.00	–
11395	488599.62	1349452.36	053° 13' 52.82"	039° 58' 15.42"	Картометрический метод	5.00	–
11396	488592.88	1349434.11	053° 13' 52.62"	039° 58' 14.43"	Картометрический метод	5.00	–
11397	488581.60	1349414.82	053° 13' 52.26"	039° 58' 13.37"	Картометрический метод	5.00	–
11398	488571.14	1349389.72	053° 13' 51.94"	039° 58' 12.01"	Картометрический метод	5.00	–
11399	488558.59	1349363.57	053° 13' 51.55"	039° 58' 10.59"	Картометрический метод	5.00	–
11400	488546.16	1349347.54	053° 13' 51.16"	039° 58' 09.71"	Картометрический метод	5.00	–
11401	488529.19	1349333.94	053° 13' 50.62"	039° 58' 08.96"	Картометрический метод	5.00	–
11402	488500.37	1349320.57	053° 13' 49.70"	039° 58' 08.20"	Картометрический метод	5.00	–
11403	488470.27	1349305.00	053° 13' 48.74"	039° 58' 07.33"	Картометрический метод	5.00	–
11404	488440.29	1349295.36	053° 13' 47.77"	039° 58' 06.78"	Картометрический метод	5.00	–
11405	488404.85	1349288.50	053° 13' 46.63"	039° 58' 06.37"	Картометрический метод	5.00	–
11406	488370.22	1349283.39	053° 13' 45.52"	039° 58' 06.05"	Картометрический метод	5.00	–
11407	488330.24	1349278.97	053° 13' 44.23"	039° 58' 05.77"	Картометрический метод	5.00	–
11408	488287.36	1349277.93	053° 13' 42.84"	039° 58' 05.67"	Картометрический метод	5.00	–
11409	488273.07	1349279.32	053° 13' 42.38"	039° 58' 05.73"	Картометрический метод	5.00	–

11410	488254.24	1349277.11	053° 13' 41.77"	039° 58' 05.59"	Картометрический метод	5.00	–
11411	488235.30	1349264.91	053° 13' 41.17"	039° 58' 04.91"	Картометрический метод	5.00	–
11412	488221.58	1349251.78	053° 13' 40.73"	039° 58' 04.18"	Картометрический метод	5.00	–
11413	488209.50	1349236.79	053° 13' 40.35"	039° 58' 03.36"	Картометрический метод	5.00	–
11414	488205.63	1349232.28	053° 13' 40.23"	039° 58' 03.11"	Картометрический метод	5.00	–
11415	488196.69	1349220.48	053° 13' 39.95"	039° 58' 02.47"	Картометрический метод	5.00	–
11416	488194.56	1349204.05	053° 13' 39.89"	039° 58' 01.58"	Картометрический метод	5.00	–
11417	488200.90	1349184.64	053° 13' 40.11"	039° 58' 00.54"	Картометрический метод	5.00	–
11418	488209.11	1349171.67	053° 13' 40.38"	039° 57' 59.85"	Картометрический метод	5.00	–
11419	488220.35	1349164.48	053° 13' 40.75"	039° 57' 59.48"	Картометрический метод	5.00	–
11420	488245.87	1349153.58	053° 13' 41.58"	039° 57' 58.92"	Картометрический метод	5.00	–
11421	488261.33	1349146.38	053° 13' 42.09"	039° 57' 58.55"	Картометрический метод	5.00	–
11422	488273.65	1349138.47	053° 13' 42.49"	039° 57' 58.14"	Картометрический метод	5.00	–
11423	488293.17	1349107.79	053° 13' 43.14"	039° 57' 56.50"	Картометрический метод	5.00	–
11424	488301.30	1349095.71	053° 13' 43.41"	039° 57' 55.86"	Картометрический метод	5.00	–
11425	488312.93	1349071.89	053° 13' 43.81"	039° 57' 54.59"	Картометрический метод	5.00	–
11426	488315.13	1349058.64	053° 13' 43.89"	039° 57' 53.88"	Картометрический метод	5.00	–
11427	488312.11	1349034.58	053° 13' 43.80"	039° 57' 52.58"	Картометрический метод	5.00	–
11428	488301.65	1349011.69	053° 13' 43.48"	039° 57' 51.33"	Картометрический метод	5.00	–
11429	488287.94	1348989.49	053° 13' 43.05"	039° 57' 50.12"	Картометрический метод	5.00	–
11430	488277.25	1348977.99	053° 13' 42.71"	039° 57' 49.49"	Картометрический метод	5.00	–
11431	488256.21	1348960.21	053° 13' 42.05"	039° 57' 48.51"	Картометрический метод	5.00	–
11432	488241.34	1348953.00	053° 13' 41.57"	039° 57' 48.11"	Картометрический метод	5.00	–
11433	488235.30	1348952.54	053° 13' 41.38"	039° 57' 48.07"	Картометрический метод	5.00	–
11434	488217.98	1348941.85	053° 13' 40.82"	039° 57' 47.48"	Картометрический метод	5.00	–
11435	488209.85	1348938.82	053° 13' 40.56"	039° 57' 47.31"	Картометрический метод	5.00	–
11436	488191.25	1348937.20	053° 13' 39.96"	039° 57' 47.20"	Картометрический метод	5.00	–
11437	488151.39	1348938.36	053° 13' 38.67"	039° 57' 47.22"	Картометрический метод	5.00	–
11438	488137.22	1348939.29	053° 13' 38.21"	039° 57' 47.25"	Картометрический метод	5.00	–
11439	488121.88	1348943.36	053° 13' 37.71"	039° 57' 47.45"	Картометрический метод	5.00	–
11440	488106.77	1348952.89	053° 13' 37.22"	039° 57' 47.95"	Картометрический метод	5.00	–
11441	488083.76	1348969.97	053° 13' 36.46"	039° 57' 48.84"	Картометрический метод	5.00	–
11442	488062.26	1348983.68	053° 13' 35.76"	039° 57' 49.56"	Картометрический метод	5.00	–
11443	488032.05	1348995.07	053° 13' 34.77"	039° 57' 50.14"	Картометрический метод	5.00	–
11444	487992.19	1349007.74	053° 13' 33.48"	039° 57' 50.78"	Картометрический метод	5.00	–
11445	487981.38	1349009.36	053° 13' 33.13"	039° 57' 50.85"	Картометрический метод	5.00	–
11446	487961.97	1349011.69	053° 13' 32.50"	039° 57' 50.96"	Картометрический метод	5.00	–
11447	487941.17	1349019.47	053° 13' 31.82"	039° 57' 51.35"	Картометрический метод	5.00	–

11448	487923.16	1349027.61	053° 13' 31.23"	039° 57' 51.77"	Картометрический метод	5.00	–
11449	487916.57	1349032.23	053° 13' 31.02"	039° 57' 52.01"	Картометрический метод	5.00	–
11450	487915.25	1349037.60	053° 13' 30.97"	039° 57' 52.30"	Картометрический метод	5.00	–
11451	487916.42	1349046.67	053° 13' 31.00"	039° 57' 52.79"	Картометрический метод	5.00	–
11452	487912.81	1349055.73	053° 13' 30.88"	039° 57' 53.27"	Картометрический метод	5.00	–
11453	487899.91	1349068.63	053° 13' 30.45"	039° 57' 53.96"	Картометрический метод	5.00	–
11454	487875.16	1349098.73	053° 13' 29.63"	039° 57' 55.55"	Картометрический метод	5.00	–
11455	487866.91	1349115.12	053° 13' 29.35"	039° 57' 56.42"	Картометрический метод	5.00	–
11456	487859.13	1349136.38	053° 13' 29.09"	039° 57' 57.56"	Картометрический метод	5.00	–
11457	487849.94	1349166.71	053° 13' 28.77"	039° 57' 59.18"	Картометрический метод	5.00	–
11458	487834.72	1349197.97	053° 13' 28.26"	039° 58' 00.85"	Картометрический метод	5.00	–
11459	487825.77	1349216.57	053° 13' 27.96"	039° 58' 01.84"	Картометрический метод	5.00	–
11460	487821.71	1349238.30	053° 13' 27.81"	039° 58' 03.01"	Картометрический метод	5.00	–
11461	487812.99	1349270.60	053° 13' 27.51"	039° 58' 04.74"	Картометрический метод	5.00	–
11462	487806.48	1349302.33	053° 13' 27.27"	039° 58' 06.44"	Картометрический метод	5.00	–
11463	487800.09	1349336.84	053° 13' 27.04"	039° 58' 08.30"	Картометрический метод	5.00	–
11464	487793.93	1349352.88	053° 13' 26.83"	039° 58' 09.15"	Картометрический метод	5.00	–
11465	487787.54	1349359.27	053° 13' 26.62"	039° 58' 09.49"	Картометрический метод	5.00	–
11466	487769.53	1349368.80	053° 13' 26.03"	039° 58' 09.98"	Картометрический метод	5.00	–
11467	487756.51	1349370.55	053° 13' 25.61"	039° 58' 10.06"	Картометрический метод	5.00	–
11468	487748.06	1349365.42	053° 13' 25.34"	039° 58' 09.78"	Картометрический метод	5.00	–
11469	487745.23	1349363.66	053° 13' 25.25"	039° 58' 09.68"	Картометрический метод	5.00	–
11470	487740.71	1349362.76	053° 13' 25.11"	039° 58' 09.63"	Картометрический метод	5.00	–
11471	487739.37	1349360.78	053° 13' 25.06"	039° 58' 09.52"	Картометрический метод	5.00	–
11472	487738.91	1349358.81	053° 13' 25.05"	039° 58' 09.41"	Картометрический метод	5.00	–
11473	487738.73	1349356.08	053° 13' 25.05"	039° 58' 09.26"	Картометрический метод	5.00	–
11474	487736.17	1349352.24	053° 13' 24.97"	039° 58' 09.05"	Картометрический метод	5.00	–
11475	487732.69	1349346.90	053° 13' 24.86"	039° 58' 08.76"	Картометрический метод	5.00	–
11476	487730.13	1349345.33	053° 13' 24.78"	039° 58' 08.67"	Картометрический метод	5.00	–
11477	487725.31	1349342.48	053° 13' 24.62"	039° 58' 08.52"	Картометрический метод	5.00	–
11478	487720.72	1349337.19	053° 13' 24.48"	039° 58' 08.23"	Картометрический метод	5.00	–
11479	487709.85	1349318.54	053° 13' 24.14"	039° 58' 07.21"	Картометрический метод	5.00	–
11480	487703.35	1349300.41	053° 13' 23.94"	039° 58' 06.22"	Картометрический метод	5.00	–
11481	487695.62	1349285.77	053° 13' 23.70"	039° 58' 05.43"	Картометрический метод	5.00	–
11482	487692.19	1349276.41	053° 13' 23.60"	039° 58' 04.92"	Картометрический метод	5.00	–
11483	487689.69	1349271.30	053° 13' 23.52"	039° 58' 04.64"	Картометрический метод	5.00	–
11484	487681.44	1349262.24	053° 13' 23.26"	039° 58' 04.14"	Картометрический метод	5.00	–
11485	487674.29	1349254.04	053° 13' 23.03"	039° 58' 03.69"	Картометрический метод	5.00	–

11486	487670.69	1349250.27	053° 13' 22.92"	039° 58' 03.49"	Картометрический метод	5.00	–
11487	487660.70	1349243.30	053° 13' 22.60"	039° 58' 03.10"	Картометрический метод	5.00	–
11488	487635.71	1349224.41	053° 13' 21.80"	039° 58' 02.05"	Картометрический метод	5.00	–
11489	487621.59	1349214.42	053° 13' 21.35"	039° 58' 01.50"	Картометрический метод	5.00	–
11490	487641.29	1349147.04	053° 13' 22.04"	039° 57' 57.89"	Картометрический метод	5.00	–
11491	487689.92	1349023.25	053° 13' 23.69"	039° 57' 51.28"	Картометрический метод	5.00	–
11492	487745.49	1348928.57	053° 13' 25.55"	039° 57' 46.24"	Картометрический метод	5.00	–
11493	487788.93	1348878.22	053° 13' 26.99"	039° 57' 43.57"	Картометрический метод	5.00	–
11494	487879.52	1348829.44	053° 13' 29.95"	039° 57' 41.04"	Картометрический метод	5.00	–
11495	487964.49	1348805.52	053° 13' 32.72"	039° 57' 39.85"	Картометрический метод	5.00	–
11496	487993.29	1348787.94	053° 13' 33.66"	039° 57' 38.93"	Картометрический метод	5.00	–
11497	488007.37	1348779.35	053° 13' 34.12"	039° 57' 38.49"	Картометрический метод	5.00	–
11498	488040.24	1348764.07	053° 13' 35.19"	039° 57' 37.70"	Картометрический метод	5.00	–
11499	488070.31	1348750.09	053° 13' 36.18"	039° 57' 36.98"	Картометрический метод	5.00	–
11500	488199.56	1348739.06	053° 13' 40.36"	039° 57' 36.53"	Картометрический метод	5.00	–
11501	488254.44	1348743.83	053° 13' 42.13"	039° 57' 36.85"	Картометрический метод	5.00	–
11502	488353.94	1348785.68	053° 13' 45.32"	039° 57' 39.21"	Картометрический метод	5.00	–
11503	488435.38	1348854.31	053° 13' 47.91"	039° 57' 43.00"	Картометрический метод	5.00	–
11504	488488.40	1348940.07	053° 13' 49.57"	039° 57' 47.68"	Картометрический метод	5.00	–
11505	488509.70	1349003.47	053° 13' 50.21"	039° 57' 51.12"	Картометрический метод	5.00	–
11506	488509.54	1349108.61	053° 13' 50.14"	039° 57' 56.79"	Картометрический метод	5.00	–
11507	488536.04	1349116.09	053° 13' 50.99"	039° 57' 57.22"	Картометрический метод	5.00	–
11508	488643.96	1349173.05	053° 13' 54.44"	039° 58' 00.41"	Картометрический метод	5.00	–
11509	488690.35	1349208.90	053° 13' 55.92"	039° 58' 02.40"	Картометрический метод	5.00	–
11510	488732.39	1349259.99	053° 13' 57.24"	039° 58' 05.20"	Картометрический метод	5.00	–
11511	488772.09	1349264.83	053° 13' 58.52"	039° 58' 05.50"	Картометрический метод	5.00	–
11512	488858.28	1349227.06	053° 14' 01.34"	039° 58' 03.56"	Картометрический метод	5.00	–
11513	488961.90	1349187.35	053° 14' 04.71"	039° 58' 01.54"	Картометрический метод	5.00	–
11514	488966.74	1349140.87	053° 14' 04.90"	039° 57' 59.04"	Картометрический метод	5.00	–
11515	488958.34	1349102.78	053° 14' 04.66"	039° 57' 56.98"	Картометрический метод	5.00	–
11516	488888.44	1349082.08	053° 14' 02.41"	039° 57' 55.78"	Картометрический метод	5.00	–
11517	488835.23	1349054.39	053° 14' 00.71"	039° 57' 54.23"	Картометрический метод	5.00	–
11518	488754.67	1348968.47	053° 13' 58.16"	039° 57' 49.51"	Картометрический метод	5.00	–
11519	488722.31	1348902.52	053° 13' 57.16"	039° 57' 45.92"	Картометрический метод	5.00	–
11520	488709.62	1348779.35	053° 13' 56.83"	039° 57' 39.27"	Картометрический метод	5.00	–
11521	488737.65	1348679.88	053° 13' 57.80"	039° 57' 33.94"	Картометрический метод	5.00	–
11522	488819.90	1348558.08	053° 14' 00.54"	039° 57' 27.47"	Картометрический метод	5.00	–
11523	488859.20	1348451.73	053° 14' 01.88"	039° 57' 21.78"	Картометрический метод	5.00	–

11524	488908.43	1348366.55	053° 14' 03.53"	039° 57' 17.24"	Картометрический метод	5.00	–
11525	488966.74	1348265.62	053° 14' 05.49"	039° 57' 11.87"	Картометрический метод	5.00	–
11526	489048.59	1348176.33	053° 14' 08.19"	039° 57' 07.14"	Картометрический метод	5.00	–
11527	489109.02	1348143.77	053° 14' 10.17"	039° 57' 05.46"	Картометрический метод	5.00	–
11528	489190.98	1348132.44	053° 14' 12.83"	039° 57' 04.94"	Картометрический метод	5.00	–
11529	489300.15	1348146.89	053° 14' 16.35"	039° 57' 05.84"	Картометрический метод	5.00	–
11530	489350.79	1348069.58	053° 14' 18.04"	039° 57' 01.73"	Картометрический метод	5.00	–
11531	489448.81	1347992.78	053° 14' 21.26"	039° 56' 57.69"	Картометрический метод	5.00	–
11532	489545.80	1347960.08	053° 14' 24.41"	039° 56' 56.04"	Картометрический метод	5.00	–
11533	489599.03	1347952.34	053° 14' 26.14"	039° 56' 55.68"	Картометрический метод	5.00	–
11534	489665.31	1347962.97	053° 14' 28.28"	039° 56' 56.33"	Картометрический метод	5.00	–
11535	489726.27	1347821.74	053° 14' 30.34"	039° 56' 48.78"	Картометрический метод	5.00	–
11536	489728.80	1347786.68	053° 14' 30.45"	039° 56' 46.89"	Картометрический метод	5.00	–
11537	489766.96	1347681.31	053° 14' 31.75"	039° 56' 41.26"	Картометрический метод	5.00	–
11538	489808.31	1347625.01	053° 14' 33.12"	039° 56' 38.27"	Картометрический метод	5.00	–
11539	489866.50	1347586.37	053° 14' 35.03"	039° 56' 36.25"	Картометрический метод	5.00	–
11540	489953.45	1347564.79	053° 14' 37.86"	039° 56' 35.18"	Картометрический метод	5.00	–
11541	489970.58	1347565.85	053° 14' 38.41"	039° 56' 35.26"	Картометрический метод	5.00	–
11542	490027.74	1347569.39	053° 14' 40.26"	039° 56' 35.51"	Картометрический метод	5.00	–
11543	490049.26	1347565.91	053° 14' 40.95"	039° 56' 35.35"	Картометрический метод	5.00	–
11544	490203.42	1347537.63	053° 14' 45.96"	039° 56' 33.99"	Картометрический метод	5.00	–
11545	490290.79	1347539.92	053° 14' 48.78"	039° 56' 34.21"	Картометрический метод	5.00	–
11546	490301.17	1347511.79	053° 14' 49.14"	039° 56' 32.70"	Картометрический метод	5.00	–
11547	490355.46	1347427.56	053° 14' 50.95"	039° 56' 28.22"	Картометрический метод	5.00	–
11548	490402.58	1347375.15	053° 14' 52.51"	039° 56' 25.45"	Картометрический метод	5.00	–
11549	490400.02	1347365.35	053° 14' 52.43"	039° 56' 24.92"	Картометрический метод	5.00	–
11550	490396.80	1347246.13	053° 14' 52.40"	039° 56' 18.49"	Картометрический метод	5.00	–
11551	490397.90	1347142.20	053° 14' 52.51"	039° 56' 12.89"	Картометрический метод	5.00	–
11552	490436.30	1347032.73	053° 14' 53.82"	039° 56' 07.03"	Картометрический метод	5.00	–
11553	490481.15	1346977.68	053° 14' 55.31"	039° 56' 04.11"	Картометрический метод	5.00	–
11554	490587.54	1346917.30	053° 14' 58.79"	039° 56' 00.97"	Картометрический метод	5.00	–
11555	490655.38	1346904.78	053° 15' 00.99"	039° 56' 00.37"	Картометрический метод	5.00	–
11556	490679.02	1346880.51	053° 15' 01.77"	039° 55' 59.08"	Картометрический метод	5.00	–
11557	490653.54	1346820.63	053° 15' 00.99"	039° 55' 55.83"	Картометрический метод	5.00	–
11558	490588.57	1346771.06	053° 14' 58.92"	039° 55' 53.08"	Картометрический метод	5.00	–
11559	490527.69	1346694.40	053° 14' 57.00"	039° 55' 48.88"	Картометрический метод	5.00	–
11560	490482.48	1346657.50	053° 14' 55.56"	039° 55' 46.85"	Картометрический метод	5.00	–
11561	490443.17	1346600.98	053° 14' 54.33"	039° 55' 43.76"	Картометрический метод	5.00	–

11562	490425.35	1346534.48	053° 14' 53.79"	039° 55' 40.15"	Картометрический метод	5.00	–
11563	490432.07	1346447.14	053° 14' 54.07"	039° 55' 35.45"	Картометрический метод	5.00	–
11564	490458.76	1346379.78	053° 14' 54.98"	039° 55' 31.85"	Картометрический метод	5.00	–
11565	490435.78	1346354.77	053° 14' 54.25"	039° 55' 30.47"	Картометрический метод	5.00	–
11566	490374.26	1346299.16	053° 14' 52.30"	039° 55' 27.41"	Картометрический метод	5.00	–
11567	490310.38	1346167.40	053° 14' 50.32"	039° 55' 20.24"	Картометрический метод	5.00	–
11568	490294.36	1346109.81	053° 14' 49.83"	039° 55' 17.11"	Картометрический метод	5.00	–
11569	490297.64	1345985.13	053° 14' 50.02"	039° 55' 10.39"	Картометрический метод	5.00	–
11570	490350.27	1345841.13	053° 14' 51.82"	039° 55' 02.69"	Картометрический метод	5.00	–
11571	490332.38	1345744.83	053° 14' 51.30"	039° 54' 57.48"	Картометрический метод	5.00	–
11572	490352.28	1345651.96	053° 14' 52.01"	039° 54' 52.49"	Картометрический метод	5.00	–
11573	490376.99	1345599.11	053° 14' 52.84"	039° 54' 49.67"	Картометрический метод	5.00	–
11574	490448.84	1345523.81	053° 14' 55.21"	039° 54' 45.69"	Картометрический метод	5.00	–
11575	490511.02	1345488.53	053° 14' 57.24"	039° 54' 43.85"	Картометрический метод	5.00	–
11576	490600.63	1345475.92	053° 15' 00.15"	039° 54' 43.27"	Картометрический метод	5.00	–
11577	490776.69	1345501.64	053° 15' 05.83"	039° 54' 44.84"	Картометрический метод	5.00	–
11578	490865.58	1345535.79	053° 15' 08.68"	039° 54' 46.78"	Картометрический метод	5.00	–
11579	490992.07	1345536.63	053° 15' 12.77"	039° 54' 46.96"	Картометрический метод	5.00	–
11580	491084.71	1345570.15	053° 15' 15.74"	039° 54' 48.87"	Картометрический метод	5.00	–
11581	491179.91	1345632.86	053° 15' 18.78"	039° 54' 52.35"	Картометрический метод	5.00	–
11582	491226.63	1345621.09	053° 15' 20.30"	039° 54' 51.77"	Картометрический метод	5.00	–
11583	491207.11	1345594.35	053° 15' 19.69"	039° 54' 50.31"	Картометрический метод	5.00	–
11584	491176.73	1345532.68	053° 15' 18.74"	039° 54' 46.95"	Картометрический метод	5.00	–
11585	491164.84	1345435.38	053° 15' 18.42"	039° 54' 41.69"	Картометрический метод	5.00	–
11586	491180.64	1345286.22	053° 15' 19.03"	039° 54' 33.66"	Картометрический метод	5.00	–
11587	491164.14	1345244.37	053° 15' 18.52"	039° 54' 31.39"	Картометрический метод	5.00	–
11588	491145.11	1345131.45	053° 15' 17.98"	039° 54' 25.28"	Картометрический метод	5.00	–
11589	491160.93	1345046.43	053° 15' 18.55"	039° 54' 20.71"	Картометрический метод	5.00	–
11590	491191.35	1344985.88	053° 15' 19.57"	039° 54' 17.48"	Картометрический метод	5.00	–
11591	491240.25	1344938.96	053° 15' 21.18"	039° 54' 15.00"	Картометрический метод	5.00	–
11592	491322.76	1344902.70	053° 15' 23.87"	039° 54' 13.13"	Картометрический метод	5.00	–
11593	491400.22	1344868.65	053° 15' 26.40"	039° 54' 11.38"	Картометрический метод	5.00	–
11594	491453.69	1344854.90	053° 15' 28.14"	039° 54' 10.70"	Картометрический метод	5.00	–
11595	491522.45	1344859.00	053° 15' 30.36"	039° 54' 10.99"	Картометрический метод	5.00	–
11596	491612.13	1344897.11	053° 15' 33.23"	039° 54' 13.14"	Картометрический метод	5.00	–
11597	491668.10	1344943.99	053° 15' 35.01"	039° 54' 15.73"	Картометрический метод	5.00	–
11598	491722.50	1345035.63	053° 15' 36.71"	039° 54' 20.73"	Картометрический метод	5.00	–
11599	491735.45	1345036.11	053° 15' 37.13"	039° 54' 20.77"	Картометрический метод	5.00	–

11600	491748.13	1345018.39	053° 15' 37.55"	039° 54' 19.83"	Картометрический метод	5.00	–
11601	491751.37	1344965.71	053° 15' 37.69"	039° 54' 16.99"	Картометрический метод	5.00	–
11602	491739.58	1344802.90	053° 15' 37.41"	039° 54' 08.20"	Картометрический метод	5.00	–
11603	491722.86	1344782.02	053° 15' 36.89"	039° 54' 07.06"	Картометрический метод	5.00	–
11604	491687.92	1344766.41	053° 15' 35.77"	039° 54' 06.18"	Картометрический метод	5.00	–
11605	491633.23	1344782.28	053° 15' 33.99"	039° 54' 06.97"	Картометрический метод	5.00	–
11606	491562.64	1344779.59	053° 15' 31.71"	039° 54' 06.75"	Картометрический метод	5.00	–
11607	491477.49	1344752.74	053° 15' 28.97"	039° 54' 05.21"	Картометрический метод	5.00	–
11608	491422.43	1344708.46	053° 15' 27.22"	039° 54' 02.77"	Картометрический метод	5.00	–
11609	491375.26	1344625.27	053° 15' 25.75"	039° 53' 58.23"	Картометрический метод	5.00	–
11610	491356.12	1344545.52	053° 15' 25.18"	039° 53' 53.91"	Картометрический метод	5.00	–
11611	491324.97	1344500.29	053° 15' 24.20"	039° 53' 51.44"	Картометрический метод	5.00	–
11612	491284.11	1344372.39	053° 15' 22.96"	039° 53' 44.50"	Картометрический метод	5.00	–
11613	491293.89	1344237.87	053° 15' 23.36"	039° 53' 37.25"	Картометрический метод	5.00	–
11614	491387.20	1343963.23	053° 15' 26.56"	039° 53' 22.54"	Картометрический метод	5.00	–
11615	491464.96	1343821.83	053° 15' 29.16"	039° 53' 15.00"	Картометрический метод	5.00	–
11616	491553.30	1343740.70	053° 15' 32.07"	039° 53' 10.72"	Картометрический метод	5.00	–
11617	491575.23	1343708.65	053° 15' 32.80"	039° 53' 09.01"	Картометрический метод	5.00	–
11618	491621.28	1343660.84	053° 15' 34.32"	039° 53' 06.48"	Картометрический метод	5.00	–
11619	491712.72	1343617.71	053° 15' 37.30"	039° 53' 04.25"	Картометрический метод	5.00	–
11620	491728.39	1343597.04	053° 15' 37.82"	039° 53' 03.16"	Картометрический метод	5.00	–
11621	491788.32	1343547.05	053° 15' 39.79"	039° 53' 00.52"	Картометрический метод	5.00	–
11622	491796.73	1343516.40	053° 15' 40.08"	039° 52' 58.88"	Картометрический метод	5.00	–
11623	491831.30	1343456.59	053° 15' 41.24"	039° 52' 55.69"	Картометрический метод	5.00	–
11624	491884.16	1343412.11	053° 15' 42.98"	039° 52' 53.35"	Картометрический метод	5.00	–
11625	491961.07	1343382.74	053° 15' 45.48"	039° 52' 51.84"	Картометрический метод	5.00	–
11626	492016.70	1343378.13	053° 15' 47.28"	039° 52' 51.65"	Картометрический метод	5.00	–
11627	492038.59	1343368.15	053° 15' 48.00"	039° 52' 51.14"	Картометрический метод	5.00	–
11628	492059.94	1343289.61	053° 15' 48.74"	039° 52' 46.92"	Картометрический метод	5.00	–
11629	492115.74	1343214.03	053° 15' 50.59"	039° 52' 42.91"	Картометрический метод	5.00	–
11630	492153.60	1343151.76	053° 15' 51.85"	039° 52' 39.59"	Картометрический метод	5.00	–
11631	492212.76	1343105.43	053° 15' 53.80"	039° 52' 37.15"	Картометрический метод	5.00	–
11632	492262.19	1343030.11	053° 15' 55.44"	039° 52' 33.14"	Картометрический метод	5.00	–
11633	492314.00	1342984.25	053° 15' 57.15"	039° 52' 30.72"	Картометрический метод	5.00	–
11634	492418.46	1342942.44	053° 16' 00.55"	039° 52' 28.58"	Картометрический метод	5.00	–
11635	492541.22	1342914.42	053° 16' 04.54"	039° 52' 27.19"	Картометрический метод	5.00	–
11636	492605.56	1342880.40	053° 16' 06.64"	039° 52' 25.43"	Картометрический метод	5.00	–
11637	492674.92	1342869.25	053° 16' 08.89"	039° 52' 24.90"	Картометрический метод	5.00	–

11638	492780.24	1342889.20	053° 16' 12.28"	039° 52' 26.08"	Картометрический метод	5.00	–
11639	492831.78	1342909.04	053° 16' 13.94"	039° 52' 27.21"	Картометрический метод	5.00	–
11640	492885.41	1342952.33	053° 16' 15.64"	039° 52' 29.60"	Картометрический метод	5.00	–
11641	492921.16	1343011.25	053° 16' 16.76"	039° 52' 32.82"	Картометрический метод	5.00	–
11642	492934.72	1343088.21	053° 16' 17.15"	039° 52' 36.98"	Картометрический метод	5.00	–
11643	492981.17	1343121.76	053° 16' 18.63"	039° 52' 38.84"	Картометрический метод	5.00	–
11644	493043.04	1343178.92	053° 16' 20.60"	039° 52' 41.99"	Картометрический метод	5.00	–
11645	493114.95	1343182.85	053° 16' 22.92"	039° 52' 42.28"	Картометрический метод	5.00	–
11646	493179.22	1343106.14	053° 16' 25.05"	039° 52' 38.21"	Картометрический метод	5.00	–
11647	493215.17	1343051.67	053° 16' 26.25"	039° 52' 35.31"	Картометрический метод	5.00	–
11648	493266.85	1343005.12	053° 16' 27.95"	039° 52' 32.85"	Картометрический метод	5.00	–
11649	493329.40	1342979.14	053° 16' 29.98"	039° 52' 31.51"	Картометрический метод	5.00	–
11650	493326.35	1342939.60	053° 16' 29.91"	039° 52' 29.38"	Картометрический метод	5.00	–
11651	493319.74	1342835.58	053° 16' 29.76"	039° 52' 23.76"	Картометрический метод	5.00	–
11652	493347.48	1342665.26	053° 16' 30.77"	039° 52' 14.60"	Картометрический метод	5.00	–
11653	493377.24	1342605.73	053° 16' 31.77"	039° 52' 11.42"	Картометрический метод	5.00	–
11654	493475.08	1342492.97	053° 16' 35.00"	039° 52' 05.44"	Картометрический метод	5.00	–
11655	493602.84	1342418.83	053° 16' 39.18"	039° 52' 01.57"	Картометрический метод	5.00	–
11656	493655.81	1342376.78	053° 16' 40.92"	039° 51' 59.36"	Картометрический метод	5.00	–
11657	493691.98	1342312.17	053° 16' 42.13"	039° 51' 55.91"	Картометрический метод	5.00	–
11658	493688.55	1342258.65	053° 16' 42.05"	039° 51' 53.02"	Картометрический метод	5.00	–
11659	493707.47	1342160.94	053° 16' 42.72"	039° 51' 47.76"	Картометрический метод	5.00	–
11660	493736.91	1342096.67	053° 16' 43.72"	039° 51' 44.33"	Картометрический метод	5.00	–
11661	493805.87	1342026.17	053° 16' 45.99"	039° 51' 40.60"	Картометрический метод	5.00	–
11662	493834.54	1341959.35	053° 16' 46.96"	039° 51' 37.02"	Картометрический метод	5.00	–
11663	493912.54	1341852.46	053° 16' 49.55"	039° 51' 31.33"	Картометрический метод	5.00	–
11664	493937.72	1341805.17	053° 16' 50.39"	039° 51' 28.81"	Картометрический метод	5.00	–
11665	494003.96	1341734.25	053° 16' 52.58"	039° 51' 25.05"	Картометрический метод	5.00	–
11666	494083.96	1341690.90	053° 16' 55.19"	039° 51' 22.79"	Картометрический метод	5.00	–
11667	494296.63	1341642.75	053° 17' 02.10"	039° 51' 20.42"	Картометрический метод	5.00	–
11668	494383.35	1341648.57	053° 17' 04.90"	039° 51' 20.82"	Картометрический метод	5.00	–
11669	494444.50	1341629.07	053° 17' 06.89"	039° 51' 19.83"	Картометрический метод	5.00	–
11670	494524.50	1341624.39	053° 17' 09.48"	039° 51' 19.66"	Картометрический метод	5.00	–
11671	494592.66	1341639.78	053° 17' 11.67"	039° 51' 20.56"	Картометрический метод	5.00	–
11672	494701.74	1341707.99	053° 17' 15.16"	039° 51' 24.36"	Картометрический метод	5.00	–
11673	494744.32	1341765.53	053° 17' 16.50"	039° 51' 27.51"	Картометрический метод	5.00	–
11674	494774.42	1341876.52	053° 17' 17.40"	039° 51' 33.53"	Картометрический метод	5.00	–
11675	494769.50	1341936.81	053° 17' 17.21"	039° 51' 36.78"	Картометрический метод	5.00	–

11676	494779.18	1341946.50	053° 17' 17.51"	039° 51' 37.31"	Картометрический метод	5.00	–
11677	494797.58	1341947.47	053° 17' 18.11"	039° 51' 37.38"	Картометрический метод	5.00	–
11678	494818.89	1341940.69	053° 17' 18.80"	039° 51' 37.04"	Картометрический метод	5.00	–
11679	494827.60	1341918.41	053° 17' 19.10"	039° 51' 35.84"	Картометрический метод	5.00	–
11680	494789.47	1341851.56	053° 17' 17.91"	039° 51' 32.20"	Картометрический метод	5.00	–
11681	494772.87	1341785.64	053° 17' 17.41"	039° 51' 28.62"	Картометрический метод	5.00	–
11682	494781.98	1341697.75	053° 17' 17.76"	039° 51' 23.89"	Картометрический метод	5.00	–
11683	494815.73	1341627.32	053° 17' 18.89"	039° 51' 20.12"	Картометрический метод	5.00	–
11684	494878.85	1341558.71	053° 17' 20.98"	039° 51' 16.48"	Картометрический метод	5.00	–
11685	494949.36	1341514.62	053° 17' 23.29"	039° 51' 14.18"	Картометрический метод	5.00	–
11686	495014.28	1341494.22	053° 17' 25.40"	039° 51' 13.14"	Картометрический метод	5.00	–
11687	495112.83	1341500.60	053° 17' 28.58"	039° 51' 13.59"	Картометрический метод	5.00	–
11688	495158.91	1341399.90	053° 17' 30.13"	039° 51' 08.20"	Картометрический метод	5.00	–
11689	495216.31	1341323.97	053° 17' 32.04"	039° 51' 04.16"	Картометрический метод	5.00	–
11690	495244.55	1341257.38	053° 17' 32.99"	039° 51' 00.60"	Картометрический метод	5.00	–
11691	495296.86	1341188.54	053° 17' 34.73"	039° 50' 56.94"	Картометрический метод	5.00	–
11692	495343.38	1341149.44	053° 17' 36.25"	039° 50' 54.88"	Картометрический метод	5.00	–
11693	495464.01	1341098.70	053° 17' 40.19"	039° 50' 52.26"	Картометрический метод	5.00	–
11694	495561.77	1341092.26	053° 17' 43.35"	039° 50' 52.02"	Картометрический метод	5.00	–
11695	495772.92	1341132.61	053° 17' 50.16"	039° 50' 54.41"	Картометрический метод	5.00	–
11696	495809.70	1341118.82	053° 17' 51.35"	039° 50' 53.70"	Картометрический метод	5.00	–
11697	495920.91	1341105.23	053° 17' 54.96"	039° 50' 53.09"	Картометрический метод	5.00	–
11698	495988.75	1341111.56	053° 17' 57.15"	039° 50' 53.50"	Картометрический метод	5.00	–
11699	496050.54	1341140.28	053° 17' 59.13"	039° 50' 55.11"	Картометрический метод	5.00	–
11700	496065.71	1341145.71	053° 17' 59.62"	039° 50' 55.42"	Картометрический метод	5.00	–
11701	496054.28	1341112.57	053° 17' 59.27"	039° 50' 53.62"	Картометрический метод	5.00	–
11702	496047.32	1341021.49	053° 17' 59.10"	039° 50' 48.70"	Картометрический метод	5.00	–
11703	496062.95	1340951.78	053° 17' 59.65"	039° 50' 44.95"	Картометрический метод	5.00	–
11704	496123.89	1340858.29	053° 18' 01.67"	039° 50' 39.96"	Картометрический метод	5.00	–
11705	496129.85	1340849.14	053° 18' 01.87"	039° 50' 39.48"	Картометрический метод	5.00	–
11706	496151.83	1340798.52	053° 18' 02.61"	039° 50' 36.77"	Картометрический метод	5.00	–
11707	496198.84	1340745.74	053° 18' 04.17"	039° 50' 33.97"	Картометрический метод	5.00	–
11708	496204.18	1340722.60	053° 18' 04.35"	039° 50' 32.72"	Картометрический метод	5.00	–
11709	496235.03	1340660.91	053° 18' 05.39"	039° 50' 29.42"	Картометрический метод	5.00	–
11710	496237.29	1340611.41	053° 18' 05.49"	039° 50' 26.75"	Картометрический метод	5.00	–
11711	496254.23	1340461.69	053° 18' 06.13"	039° 50' 18.69"	Картометрический метод	5.00	–
11712	496319.27	1340332.00	053° 18' 08.32"	039° 50' 11.75"	Картометрический метод	5.00	–
11713	496352.58	1340280.99	053° 18' 09.42"	039° 50' 09.03"	Картометрический метод	5.00	–

11714	496460.00	1340196.05	053° 18' 12.95"	039° 50' 04.56"	Картометрический метод	5.00	–
11715	496538.75	1340170.99	053° 18' 15.51"	039° 50' 03.29"	Картометрический метод	5.00	–
11716	496396.87	1340089.53	053° 18' 10.97"	039° 49' 58.74"	Картометрический метод	5.00	–
11717	496354.07	1340036.89	053° 18' 09.62"	039° 49' 55.86"	Картометрический метод	5.00	–
11718	496268.43	1339939.56	053° 18' 06.91"	039° 49' 50.52"	Картометрический метод	5.00	–
11719	496234.31	1339878.02	053° 18' 05.85"	039° 49' 47.16"	Картометрический метод	5.00	–
11720	496217.00	1339769.36	053° 18' 05.35"	039° 49' 41.28"	Картометрический метод	5.00	–
11721	496241.96	1339657.53	053° 18' 06.23"	039° 49' 35.26"	Картометрический метод	5.00	–
11722	496319.53	1339547.22	053° 18' 08.80"	039° 49' 29.39"	Картометрический метод	5.00	–
11723	496391.09	1339493.00	053° 18' 11.15"	039° 49' 26.53"	Картометрический метод	5.00	–
11724	496407.66	1339370.35	053° 18' 11.76"	039° 49' 19.93"	Картометрический метод	5.00	–
11725	496426.68	1339310.93	053° 18' 12.41"	039° 49' 16.74"	Картометрический метод	5.00	–
11726	496516.34	1339149.15	053° 18' 15.41"	039° 49' 08.10"	Картометрический метод	5.00	–
11727	496550.33	1339107.65	053° 18' 16.53"	039° 49' 05.89"	Картометрический метод	5.00	–
11728	496592.64	1339048.75	053° 18' 17.94"	039° 49' 02.75"	Картометрический метод	5.00	–
11729	496710.78	1338947.78	053° 18' 21.82"	039° 48' 57.42"	Картометрический метод	5.00	–
11730	496808.43	1338897.19	053° 18' 25.01"	039° 48' 54.79"	Картометрический метод	5.00	–
11731	496861.46	1338882.02	053° 18' 26.73"	039° 48' 54.02"	Картометрический метод	5.00	–
11732	496949.98	1338886.48	053° 18' 29.59"	039° 48' 54.35"	Картометрический метод	5.00	–
11733	497031.17	1338881.98	053° 18' 32.22"	039° 48' 54.19"	Картометрический метод	5.00	–
11734	497070.52	1338876.76	053° 18' 33.49"	039° 48' 53.95"	Картометрический метод	5.00	–
11735	497122.53	1338875.72	053° 18' 35.18"	039° 48' 53.95"	Картометрический метод	5.00	–
11736	497206.66	1338877.43	053° 18' 37.90"	039° 48' 54.12"	Картометрический метод	5.00	–
11737	497241.11	1338852.85	053° 18' 39.03"	039° 48' 52.83"	Картометрический метод	5.00	–
11738	497271.00	1338834.62	053° 18' 40.00"	039° 48' 51.88"	Картометрический метод	5.00	–
11739	497307.01	1338810.23	053° 18' 41.18"	039° 48' 50.59"	Картометрический метод	5.00	–
11740	497342.84	1338786.94	053° 18' 42.35"	039° 48' 49.37"	Картометрический метод	5.00	–
11741	497401.08	1338755.62	053° 18' 44.26"	039° 48' 47.74"	Картометрический метод	5.00	–
11742	497426.09	1338718.98	053° 18' 45.09"	039° 48' 45.79"	Картометрический метод	5.00	–
11743	497421.64	1338680.89	053° 18' 44.97"	039° 48' 43.73"	Картометрический метод	5.00	–
11744	497418.29	1338637.15	053° 18' 44.88"	039° 48' 41.36"	Картометрический метод	5.00	–
11745	497420.15	1338583.05	053° 18' 44.98"	039° 48' 38.44"	Картометрический метод	5.00	–
11746	497433.14	1338518.84	053° 18' 45.44"	039° 48' 34.99"	Картометрический метод	5.00	–
11747	497448.84	1338466.19	053° 18' 45.98"	039° 48' 32.16"	Картометрический метод	5.00	–
11748	497466.03	1338432.11	053° 18' 46.55"	039° 48' 30.34"	Картометрический метод	5.00	–
11749	497475.05	1338414.22	053° 18' 46.85"	039° 48' 29.38"	Картометрический метод	5.00	–
11750	497510.37	1338368.63	053° 18' 48.02"	039° 48' 26.95"	Картометрический метод	5.00	–
11751	497546.14	1338330.14	053° 18' 49.20"	039° 48' 24.91"	Картометрический метод	5.00	–

11752	497564.84	1338300.93	053° 18' 49.83"	039° 48' 23.35"	Картометрический метод	5.00	–
11753	497585.75	1338265.46	053° 18' 50.52"	039° 48' 21.46"	Картометрический метод	5.00	–
11754	497615.80	1338207.27	053° 18' 51.53"	039° 48' 18.35"	Картометрический метод	5.00	–
11755	497671.51	1338151.54	053° 18' 53.36"	039° 48' 15.39"	Картометрический метод	5.00	–
11756	497712.28	1338125.48	053° 18' 54.70"	039° 48' 14.03"	Картометрический метод	5.00	–
11757	497773.47	1338102.81	053° 18' 56.69"	039° 48' 12.86"	Картометрический метод	5.00	–
11758	497795.52	1338042.20	053° 18' 57.44"	039° 48' 09.61"	Картометрический метод	5.00	–
11759	497815.41	1338004.29	053° 18' 58.11"	039° 48' 07.58"	Картометрический метод	5.00	–
11760	497828.21	1337934.97	053° 18' 58.56"	039° 48' 03.85"	Картометрический метод	5.00	–
11761	497870.51	1337856.91	053° 18' 59.98"	039° 47' 59.68"	Картометрический метод	5.00	–
11762	497918.57	1337815.07	053° 19' 01.56"	039° 47' 57.47"	Картометрический метод	5.00	–
11763	497966.22	1337786.02	053° 19' 03.11"	039° 47' 55.95"	Картометрический метод	5.00	–
11764	498017.66	1337758.74	053° 19' 04.79"	039° 47' 54.52"	Картометрический метод	5.00	–
11765	498060.14	1337741.43	053° 19' 06.18"	039° 47' 53.63"	Картометрический метод	5.00	–
11766	498126.05	1337715.70	053° 19' 08.32"	039° 47' 52.31"	Картометрический метод	5.00	–
11767	498193.46	1337706.82	053° 19' 10.51"	039° 47' 51.89"	Картометрический метод	5.00	–
11768	498246.59	1337712.15	053° 19' 12.22"	039° 47' 52.24"	Картометрический метод	5.00	–
11769	498313.87	1337729.49	053° 19' 14.39"	039° 47' 53.24"	Картометрический метод	5.00	–
11770	498368.95	1337760.93	053° 19' 16.15"	039° 47' 54.99"	Картометрический метод	5.00	–
11771	498396.19	1337786.93	053° 19' 17.02"	039° 47' 56.42"	Картометрический метод	5.00	–
11772	498433.72	1337770.94	053° 19' 18.24"	039° 47' 55.60"	Картометрический метод	5.00	–
11773	498447.93	1337723.02	053° 19' 18.73"	039° 47' 53.02"	Картометрический метод	5.00	–
11774	498467.29	1337676.74	053° 19' 19.38"	039° 47' 50.54"	Картометрический метод	5.00	–
11775	498478.07	1337655.99	053° 19' 19.74"	039° 47' 49.43"	Картометрический метод	5.00	–
11776	498496.38	1337627.31	053° 19' 20.35"	039° 47' 47.90"	Картометрический метод	5.00	–
11777	498485.70	1337546.49	053° 19' 20.05"	039° 47' 43.53"	Картометрический метод	5.00	–
11778	498462.59	1337472.23	053° 19' 19.35"	039° 47' 39.49"	Картометрический метод	5.00	–
11779	498460.18	1337419.46	053° 19' 19.31"	039° 47' 36.64"	Картометрический метод	5.00	–
11780	498465.50	1337369.29	053° 19' 19.51"	039° 47' 33.93"	Картометрический метод	5.00	–
11781	498482.63	1337315.73	053° 19' 20.09"	039° 47' 31.06"	Картометрический метод	5.00	–
11782	498516.51	1337253.97	053° 19' 21.22"	039° 47' 27.76"	Картометрический метод	5.00	–
11783	498545.36	1337217.49	053° 19' 22.18"	039° 47' 25.82"	Картометрический метод	5.00	–
11784	498562.76	1337158.68	053° 19' 22.78"	039° 47' 22.66"	Картометрический метод	5.00	–
11785	498573.03	1337129.35	053° 19' 23.13"	039° 47' 21.08"	Картометрический метод	5.00	–
11786	498595.76	1337082.77	053° 19' 23.89"	039° 47' 18.59"	Картометрический метод	5.00	–
11787	498625.12	1337042.79	053° 19' 24.86"	039° 47' 16.46"	Картометрический метод	5.00	–
11788	498668.37	1337001.40	053° 19' 26.28"	039° 47' 14.27"	Картометрический метод	5.00	–
11789	498718.74	1336973.17	053° 19' 27.93"	039° 47' 12.79"	Картометрический метод	5.00	–

11790	498752.88	1336959.43	053° 19' 29.04"	039° 47' 12.08"	Картометрический метод	5.00	–
11791	498811.54	1336945.09	053° 19' 30.95"	039° 47' 11.36"	Картометрический метод	5.00	–
11792	498879.96	1336944.59	053° 19' 33.16"	039° 47' 11.40"	Картометрический метод	5.00	–
11793	498914.46	1336931.28	053° 19' 34.28"	039° 47' 10.72"	Картометрический метод	5.00	–
11794	498959.31	1336903.81	053° 19' 35.75"	039° 47' 09.28"	Картометрический метод	5.00	–
11795	498994.96	1336888.85	053° 19' 36.91"	039° 47' 08.51"	Картометрический метод	5.00	–
11796	499051.01	1336875.88	053° 19' 38.73"	039° 47' 07.86"	Картометрический метод	5.00	–
11797	499132.11	1336881.91	053° 19' 41.35"	039° 47' 08.27"	Картометрический метод	5.00	–
11798	499186.63	1336903.83	053° 19' 43.10"	039° 47' 09.51"	Картометрический метод	5.00	–
11799	499219.75	1336922.08	053° 19' 44.16"	039° 47' 10.52"	Картометрический метод	5.00	–
11800	499259.75	1336951.47	053° 19' 45.44"	039° 47' 12.15"	Картометрический метод	5.00	–
11801	499308.63	1337011.59	053° 19' 46.98"	039° 47' 15.45"	Картометрический метод	5.00	–
11802	499330.87	1337069.51	053° 19' 47.67"	039° 47' 18.60"	Картометрический метод	5.00	–
11803	499338.95	1337081.69	053° 19' 47.92"	039° 47' 19.26"	Картометрический метод	5.00	–
11804	499356.63	1337006.93	053° 19' 48.54"	039° 47' 15.24"	Картометрический метод	5.00	–
11805	499386.20	1336954.07	053° 19' 49.53"	039° 47' 12.42"	Картометрический метод	5.00	–
11806	499411.86	1336872.80	053° 19' 50.40"	039° 47' 08.05"	Картометрический метод	5.00	–
11807	499407.70	1336816.85	053° 19' 50.30"	039° 47' 05.02"	Картометрический метод	5.00	–
11808	499414.48	1336761.35	053° 19' 50.55"	039° 47' 02.03"	Картометрический метод	5.00	–
11809	499425.62	1336707.74	053° 19' 50.95"	039° 46' 59.15"	Картометрический метод	5.00	–
11810	499434.25	1336665.91	053° 19' 51.25"	039° 46' 56.90"	Картометрический метод	5.00	–
11811	499454.30	1336615.75	053° 19' 51.93"	039° 46' 54.21"	Картометрический метод	5.00	–
11812	499487.90	1336566.76	053° 19' 53.04"	039° 46' 51.59"	Картометрический метод	5.00	–
11813	499531.57	1336526.32	053° 19' 54.48"	039° 46' 49.45"	Картометрический метод	5.00	–
11814	499571.23	1336502.97	053° 19' 55.78"	039° 46' 48.23"	Картометрический метод	5.00	–
11815	499626.20	1336481.64	053° 19' 57.57"	039° 46' 47.13"	Картометрический метод	5.00	–
11816	499699.82	1336409.77	053° 19' 59.99"	039° 46' 43.32"	Картометрический метод	5.00	–
11817	499749.42	1336353.70	053° 20' 01.63"	039° 46' 40.34"	Картометрический метод	5.00	–
11818	499785.91	1336299.87	053° 20' 02.84"	039° 46' 37.47"	Картометрический метод	5.00	–
11819	499824.26	1336244.99	053° 20' 04.11"	039° 46' 34.54"	Картометрический метод	5.00	–
11820	499861.63	1336199.72	053° 20' 05.34"	039° 46' 32.13"	Картометрический метод	5.00	–
11821	499904.50	1336165.70	053° 20' 06.75"	039° 46' 30.33"	Картометрический метод	5.00	–
11822	499939.25	1336145.85	053° 20' 07.89"	039° 46' 29.30"	Картометрический метод	5.00	–
11823	499943.59	1336100.06	053° 20' 08.05"	039° 46' 26.83"	Картометрический метод	5.00	–
11824	499844.43	1336149.15	053° 20' 04.82"	039° 46' 29.38"	Картометрический метод	5.00	–
11825	499771.02	1336177.61	053° 20' 02.43"	039° 46' 30.85"	Картометрический метод	5.00	–
11826	499704.48	1336181.58	053° 20' 00.27"	039° 46' 31.00"	Картометрический метод	5.00	–
11827	499619.26	1336160.33	053° 19' 57.53"	039° 46' 29.77"	Картометрический метод	5.00	–

11828	499565.57	1336135.98	053° 19' 55.81"	039° 46' 28.40"	Картометрический метод	5.00	–
11829	499454.85	1336081.71	053° 19' 52.26"	039° 46' 25.36"	Картометрический метод	5.00	–
11830	499371.64	1336057.52	053° 19' 49.58"	039° 46' 23.97"	Картометрический метод	5.00	–
11831	499319.18	1336016.02	053° 19' 47.91"	039° 46' 21.68"	Картометрический метод	5.00	–
11832	499292.07	1335982.45	053° 19' 47.05"	039° 46' 19.84"	Картометрический метод	5.00	–
11833	499273.25	1335954.58	053° 19' 46.46"	039° 46' 18.31"	Картометрический метод	5.00	–
11834	499251.50	1335912.38	053° 19' 45.78"	039° 46' 16.01"	Картометрический метод	5.00	–
11835	499228.12	1335860.04	053° 19' 45.06"	039° 46' 13.16"	Картометрический метод	5.00	–
11836	499216.39	1335801.86	053° 19' 44.71"	039° 46' 10.01"	Картометрический метод	5.00	–
11837	499212.38	1335771.74	053° 19' 44.60"	039° 46' 08.38"	Картометрический метод	5.00	–
11838	499202.76	1335725.04	053° 19' 44.31"	039° 46' 05.84"	Картометрический метод	5.00	–
11839	499191.80	1335685.18	053° 19' 43.98"	039° 46' 03.68"	Картометрический метод	5.00	–
11840	499183.50	1335635.11	053° 19' 43.74"	039° 46' 00.97"	Картометрический метод	5.00	–
11841	499179.37	1335585.50	053° 19' 43.64"	039° 45' 58.28"	Картометрический метод	5.00	–
11842	499183.21	1335511.58	053° 19' 43.81"	039° 45' 54.29"	Картометрический метод	5.00	–
11843	499208.47	1335437.58	053° 19' 44.67"	039° 45' 50.32"	Картометрический метод	5.00	–
11844	499235.17	1335393.91	053° 19' 45.55"	039° 45' 47.99"	Картометрический метод	5.00	–
11845	499236.60	1335391.66	053° 19' 45.60"	039° 45' 47.87"	Картометрический метод	5.00	–
11846	499267.22	1335340.14	053° 19' 46.62"	039° 45' 45.11"	Картометрический метод	5.00	–
11847	499291.07	1335310.89	053° 19' 47.41"	039° 45' 43.56"	Картометрический метод	5.00	–
11848	499327.51	1335278.62	053° 19' 48.61"	039° 45' 41.85"	Картометрический метод	5.00	–
11849	499354.35	1335250.28	053° 19' 49.49"	039° 45' 40.34"	Картометрический метод	5.00	–
11850	499392.23	1335217.29	053° 19' 50.74"	039° 45' 38.60"	Картометрический метод	5.00	–
11851	499382.00	1335205.98	053° 19' 50.41"	039° 45' 37.98"	Картометрический метод	5.00	–
11852	499356.49	1335198.25	053° 19' 49.59"	039° 45' 37.54"	Картометрический метод	5.00	–
11853	499315.95	1335181.39	053° 19' 48.29"	039° 45' 36.59"	Картометрический метод	5.00	–
11854	499273.30	1335152.66	053° 19' 46.93"	039° 45' 34.99"	Картометрический метод	5.00	–
11855	499244.26	1335122.89	053° 19' 46.01"	039° 45' 33.36"	Картометрический метод	5.00	–
11856	499221.04	1335091.70	053° 19' 45.27"	039° 45' 31.65"	Картометрический метод	5.00	–
11857	499204.91	1335066.93	053° 19' 44.77"	039° 45' 30.30"	Картометрический метод	5.00	–
11858	499179.25	1334991.36	053° 19' 43.98"	039° 45' 26.19"	Картометрический метод	5.00	–
11859	499187.16	1334898.73	053° 19' 44.29"	039° 45' 21.19"	Картометрический метод	5.00	–
11860	499201.45	1334808.49	053° 19' 44.80"	039° 45' 16.33"	Картометрический метод	5.00	–
11861	499198.16	1334767.79	053° 19' 44.72"	039° 45' 14.13"	Картометрический метод	5.00	–
11862	499205.29	1334713.59	053° 19' 44.98"	039° 45' 11.21"	Картометрический метод	5.00	–
11863	499219.93	1334672.42	053° 19' 45.48"	039° 45' 09.00"	Картометрический метод	5.00	–
11864	499244.04	1334624.98	053° 19' 46.29"	039° 45' 06.46"	Картометрический метод	5.00	–
11865	499271.06	1334591.94	053° 19' 47.18"	039° 45' 04.70"	Картометрический метод	5.00	–

11866	499319.13	1334553.96	053° 19' 48.75"	039° 45' 02.69"	Картометрический метод	5.00	–
11867	499352.52	1334538.90	053° 19' 49.84"	039° 45' 01.91"	Картометрический метод	5.00	–
11868	499385.68	1334521.61	053° 19' 50.93"	039° 45' 01.01"	Картометрический метод	5.00	–
11869	499412.04	1334511.91	053° 19' 51.78"	039° 45' 00.51"	Картометрический метод	5.00	–
11870	499449.27	1334499.94	053° 19' 52.99"	039° 44' 59.90"	Картометрический метод	5.00	–
11871	499475.69	1334493.81	053° 19' 53.85"	039° 44' 59.59"	Картометрический метод	5.00	–
11872	499508.05	1334444.57	053° 19' 54.93"	039° 44' 56.97"	Картометрический метод	5.00	–
11873	499540.79	1334380.54	053° 19' 56.02"	039° 44' 53.54"	Картометрический метод	5.00	–
11874	499490.54	1334371.73	053° 19' 54.40"	039° 44' 53.01"	Картометрический метод	5.00	–
11875	499426.25	1334360.42	053° 19' 52.33"	039° 44' 52.34"	Картометрический метод	5.00	–
11876	499369.03	1334329.00	053° 19' 50.50"	039° 44' 50.59"	Картометрический метод	5.00	–
11877	499327.52	1334291.43	053° 19' 49.18"	039° 44' 48.52"	Картометрический метод	5.00	–
11878	499286.84	1334253.70	053° 19' 47.88"	039° 44' 46.44"	Картометрический метод	5.00	–
11879	499247.39	1334224.83	053° 19' 46.62"	039° 44' 44.85"	Картометрический метод	5.00	–
11880	499196.76	1334167.33	053° 19' 45.02"	039° 44' 41.69"	Картометрический метод	5.00	–
11881	499170.97	1334107.38	053° 19' 44.22"	039° 44' 38.43"	Картометрический метод	5.00	–
11882	499160.39	1334048.03	053° 19' 43.91"	039° 44' 35.21"	Картометрический метод	5.00	–
11883	499165.38	1333979.80	053° 19' 44.11"	039° 44' 31.53"	Картометрический метод	5.00	–
11884	499184.02	1333913.71	053° 19' 44.75"	039° 44' 27.98"	Картометрический метод	5.00	–
11885	499210.16	1333859.89	053° 19' 45.63"	039° 44' 25.10"	Картометрический метод	5.00	–
11886	499251.04	1333816.21	053° 19' 46.97"	039° 44' 22.78"	Картометрический метод	5.00	–
11887	499278.32	1333796.68	053° 19' 47.87"	039° 44' 21.75"	Картометрический метод	5.00	–
11888	499316.06	1333754.64	053° 19' 49.11"	039° 44' 19.51"	Картометрический метод	5.00	–
11889	499318.47	1333685.77	053° 19' 49.23"	039° 44' 15.79"	Картометрический метод	5.00	–
11890	499338.88	1333580.75	053° 19' 49.95"	039° 44' 10.14"	Картометрический метод	5.00	–
11891	499383.20	1333499.52	053° 19' 51.43"	039° 44' 05.79"	Картометрический метод	5.00	–
11892	499431.85	1333456.65	053° 19' 53.03"	039° 44' 03.52"	Картометрический метод	5.00	–
11893	499479.04	1333430.38	053° 19' 54.57"	039° 44' 02.15"	Картометрический метод	5.00	–
11894	499542.58	1333384.75	053° 19' 56.65"	039° 43' 59.74"	Картометрический метод	5.00	–
11895	499553.59	1333367.70	053° 19' 57.01"	039° 43' 58.83"	Картометрический метод	5.00	–
11896	499555.72	1333301.47	053° 19' 57.12"	039° 43' 55.26"	Картометрический метод	5.00	–
11897	499503.50	1333233.09	053° 19' 55.47"	039° 43' 51.51"	Картометрический метод	5.00	–
11898	499482.57	1333181.95	053° 19' 54.82"	039° 43' 48.73"	Картометрический метод	5.00	–
11899	499470.71	1333121.37	053° 19' 54.47"	039° 43' 45.45"	Картометрический метод	5.00	–
11900	499477.89	1333060.06	053° 19' 54.74"	039° 43' 42.14"	Картометрический метод	5.00	–
11901	499497.14	1333004.88	053° 19' 55.39"	039° 43' 39.18"	Картометрический метод	5.00	–
11902	499529.38	1332957.17	053° 19' 56.46"	039° 43' 36.63"	Картометрический метод	5.00	–
11903	499576.13	1332913.52	053° 19' 58.00"	039° 43' 34.32"	Картометрический метод	5.00	–

11904	499634.28	1332886.86	053° 19' 59.89"	039° 43' 32.93"	Картометрический метод	5.00	–
11905	499669.16	1332878.20	053° 20' 01.03"	039° 43' 32.50"	Картометрический метод	5.00	–
11906	499678.26	1332818.25	053° 20' 01.35"	039° 43' 29.27"	Картометрический метод	5.00	–
11907	499698.55	1332762.86	053° 20' 02.04"	039° 43' 26.29"	Картометрический метод	5.00	–
11908	499738.56	1332704.52	053° 20' 03.37"	039° 43' 23.18"	Картометрический метод	5.00	–
11909	499796.74	1332652.07	053° 20' 05.28"	039° 43' 20.40"	Картометрический метод	5.00	–
11910	499818.11	1332625.00	053° 20' 05.99"	039° 43' 18.96"	Картометрический метод	5.00	–
11911	499830.27	1332548.86	053° 20' 06.42"	039° 43' 14.85"	Картометрический метод	5.00	–
11912	499883.70	1332428.70	053° 20' 08.22"	039° 43' 08.41"	Картометрический метод	5.00	–
11913	499903.39	1332372.45	053° 20' 08.88"	039° 43' 05.39"	Картометрический метод	5.00	–
11914	499947.98	1332308.57	053° 20' 10.36"	039° 43' 01.98"	Картометрический метод	5.00	–
11915	499995.62	1332266.84	053° 20' 11.93"	039° 42' 59.77"	Картометрический метод	5.00	–
11916	500048.19	1332238.17	053° 20' 13.64"	039° 42' 58.27"	Картометрический метод	5.00	–
11917	500117.89	1332221.25	053° 20' 15.91"	039° 42' 57.42"	Картометрический метод	5.00	–
11918	500182.04	1332224.62	053° 20' 17.98"	039° 42' 57.66"	Картометрический метод	5.00	–
11919	500277.49	1332252.19	053° 20' 21.05"	039° 42' 59.24"	Картометрический метод	5.00	–
11920	500359.20	1332256.51	053° 20' 23.69"	039° 42' 59.55"	Картометрический метод	5.00	–
11921	500382.30	1332231.97	053° 20' 24.45"	039° 42' 58.25"	Картометрический метод	5.00	–
11922	500360.49	1332158.55	053° 20' 23.79"	039° 42' 54.26"	Картометрический метод	5.00	–
11923	500346.32	1332095.86	053° 20' 23.36"	039° 42' 50.86"	Картометрический метод	5.00	–
11924	500332.18	1332024.67	053° 20' 22.95"	039° 42' 47.00"	Картометрический метод	5.00	–
11925	500285.55	1332027.85	053° 20' 21.44"	039° 42' 47.13"	Картометрический метод	5.00	–
11926	500245.36	1332034.60	053° 20' 20.13"	039° 42' 47.45"	Картометрический метод	5.00	–
11927	500183.38	1332047.33	053° 20' 18.12"	039° 42' 48.08"	Картометрический метод	5.00	–
11928	500119.89	1332042.52	053° 20' 16.07"	039° 42' 47.77"	Картометрический метод	5.00	–
11929	500063.15	1332025.69	053° 20' 14.24"	039° 42' 46.80"	Картометрический метод	5.00	–
11930	500013.82	1331993.00	053° 20' 12.67"	039° 42' 44.99"	Картометрический метод	5.00	–
11931	499979.99	1331961.28	053° 20' 11.59"	039° 42' 43.25"	Картометрический метод	5.00	–
11932	499936.11	1331909.83	053° 20' 10.20"	039° 42' 40.43"	Картометрический метод	5.00	–
11933	499902.10	1331861.43	053° 20' 09.13"	039° 42' 37.78"	Картометрический метод	5.00	–
11934	499875.59	1331781.86	053° 20' 08.31"	039° 42' 33.46"	Картометрический метод	5.00	–
11935	499874.88	1331710.47	053° 20' 08.33"	039° 42' 29.60"	Картометрический метод	5.00	–
11936	499900.56	1331624.78	053° 20' 09.21"	039° 42' 24.99"	Картометрический метод	5.00	–
11937	499863.29	1331515.86	053° 20' 08.06"	039° 42' 19.07"	Картометрический метод	5.00	–
11938	499846.65	1331462.14	053° 20' 07.56"	039° 42' 16.15"	Картометрический метод	5.00	–
11939	499842.51	1331396.26	053° 20' 07.46"	039° 42' 12.59"	Картометрический метод	5.00	–
11940	499860.05	1331332.62	053° 20' 08.06"	039° 42' 09.17"	Картометрический метод	5.00	–
11941	499879.51	1331296.03	053° 20' 08.71"	039° 42' 07.21"	Картометрический метод	5.00	–

11942	499909.19	1331259.86	053° 20' 09.69"	039° 42' 05.28"	Картометрический метод	5.00	–
11943	499991.01	1331177.01	053° 20' 12.38"	039° 42' 00.88"	Картометрический метод	5.00	–
11944	500159.87	1330983.24	053° 20' 17.95"	039° 41' 50.57"	Картометрический метод	5.00	–
11945	500156.96	1330973.89	053° 20' 17.86"	039° 41' 50.06"	Картометрический метод	5.00	–
11946	500121.20	1330942.82	053° 20' 16.72"	039° 41' 48.35"	Картометрический метод	5.00	–
11947	500060.80	1330873.73	053° 20' 14.81"	039° 41' 44.56"	Картометрический метод	5.00	–
11948	500023.34	1330781.90	053° 20' 13.64"	039° 41' 39.56"	Картометрический метод	5.00	–
11949	500014.74	1330704.85	053° 20' 13.41"	039° 41' 35.39"	Картометрический метод	5.00	–
11950	500025.55	1330551.21	053° 20' 13.84"	039° 41' 27.10"	Картометрический метод	5.00	–
11951	500046.09	1330486.20	053° 20' 14.54"	039° 41' 23.61"	Картометрический метод	5.00	–
11952	500074.40	1330420.50	053° 20' 15.49"	039° 41' 20.08"	Картометрический метод	5.00	–
11953	500104.88	1330363.43	053° 20' 16.51"	039° 41' 17.03"	Картометрический метод	5.00	–
11954	500141.90	1330303.89	053° 20' 17.74"	039° 41' 13.84"	Картометрический метод	5.00	–
11955	500196.34	1330251.79	053° 20' 19.53"	039° 41' 11.08"	Картометрический метод	5.00	–
11956	500369.29	1330083.02	053° 20' 25.21"	039° 41' 02.12"	Картометрический метод	5.00	–
11957	500389.42	1330018.36	053° 20' 25.90"	039° 40' 58.64"	Картометрический метод	5.00	–
11958	500415.02	1329939.91	053° 20' 26.77"	039° 40' 54.42"	Картометрический метод	5.00	–
11959	500461.47	1329826.47	053° 20' 28.33"	039° 40' 48.34"	Картометрический метод	5.00	–
11960	500481.06	1329705.86	053° 20' 29.03"	039° 40' 41.84"	Картометрический метод	5.00	–
11961	500497.68	1329655.65	053° 20' 29.60"	039° 40' 39.14"	Картометрический метод	5.00	–
11962	500500.36	1329609.80	053° 20' 29.71"	039° 40' 36.66"	Картометрический метод	5.00	–
11963	500436.80	1329597.31	053° 20' 27.66"	039° 40' 35.93"	Картометрический метод	5.00	–
11964	500373.30	1329575.99	053° 20' 25.62"	039° 40' 34.72"	Картометрический метод	5.00	–
11965	500233.08	1329513.03	053° 20' 21.12"	039° 40' 31.19"	Картометрический метод	5.00	–
11966	500162.07	1329474.65	053° 20' 18.84"	039° 40' 29.06"	Картометрический метод	5.00	–
11967	500118.90	1329445.05	053° 20' 17.46"	039° 40' 27.42"	Картометрический метод	5.00	–
11968	500089.52	1329420.47	053° 20' 16.52"	039° 40' 26.06"	Картометрический метод	5.00	–
11969	500046.28	1329373.11	053° 20' 15.15"	039° 40' 23.46"	Картометрический метод	5.00	–
11970	499994.64	1329309.73	053° 20' 13.52"	039° 40' 19.99"	Картометрический метод	5.00	–
11971	499956.63	1329224.71	053° 20' 12.33"	039° 40' 15.37"	Картометрический метод	5.00	–
11972	499946.61	1329138.90	053° 20' 12.05"	039° 40' 10.72"	Картометрический метод	5.00	–
11973	499975.44	1329024.80	053° 20' 13.05"	039° 40' 04.58"	Картометрический метод	5.00	–
11974	500024.59	1328954.63	053° 20' 14.68"	039° 40' 00.83"	Картометрический метод	5.00	–
11975	500029.33	1328938.40	053° 20' 14.84"	039° 39' 59.96"	Картометрический метод	5.00	–
11976	499994.48	1328903.40	053° 20' 13.73"	039° 39' 58.04"	Картометрический метод	5.00	–
11977	499957.51	1328839.17	053° 20' 12.57"	039° 39' 54.54"	Картометрический метод	5.00	–
11978	499943.25	1328786.16	053° 20' 12.14"	039° 39' 51.66"	Картометрический метод	5.00	–
11979	499941.84	1328707.22	053° 20' 12.13"	039° 39' 47.39"	Картометрический метод	5.00	–

11980	499958.89	1328651.97	053° 20' 12.71"	039° 39' 44.42"	Картометрический метод	5.00	–
11981	499987.68	1328604.05	053° 20' 13.67"	039° 39' 41.86"	Картометрический метод	5.00	–
11982	500028.60	1328565.98	053° 20' 15.01"	039° 39' 39.84"	Картометрический метод	5.00	–
11983	500004.56	1328383.67	053° 20' 14.33"	039° 39' 29.97"	Картометрический метод	5.00	–
11984	499986.00	1328328.40	053° 20' 13.76"	039° 39' 26.96"	Картометрический метод	5.00	–
11985	499972.15	1328267.42	053° 20' 13.35"	039° 39' 23.66"	Картометрический метод	5.00	–
11986	499970.11	1328209.44	053° 20' 13.31"	039° 39' 20.52"	Картометрический метод	5.00	–
11987	499977.43	1328148.82	053° 20' 13.58"	039° 39' 17.25"	Картометрический метод	5.00	–
11988	499914.46	1328069.84	053° 20' 11.58"	039° 39' 12.93"	Картометрический метод	5.00	–
11989	499885.39	1327978.16	053° 20' 10.69"	039° 39' 07.95"	Картометрический метод	5.00	–
11990	499891.69	1327885.83	053° 20' 10.95"	039° 39' 02.97"	Картометрический метод	5.00	–
11991	499949.92	1327776.69	053° 20' 12.89"	039° 38' 57.12"	Картометрический метод	5.00	–
11992	500019.27	1327721.75	053° 20' 15.16"	039° 38' 54.21"	Картометрический метод	5.00	–
11993	500058.80	1327703.85	053° 20' 16.45"	039° 38' 53.28"	Картометрический метод	5.00	–
11994	500128.07	1327650.94	053° 20' 18.71"	039° 38' 50.48"	Картометрический метод	5.00	–
11995	500185.62	1327608.34	053° 20' 20.60"	039° 38' 48.23"	Картометрический метод	5.00	–
11996	500227.72	1327589.08	053° 20' 21.97"	039° 38' 47.23"	Картометрический метод	5.00	–
11997	500285.81	1327574.58	053° 20' 23.86"	039° 38' 46.50"	Картометрический метод	5.00	–
11998	500345.59	1327577.93	053° 20' 25.79"	039° 38' 46.73"	Картометрический метод	5.00	–
11999	500399.05	1327590.62	053° 20' 27.51"	039° 38' 47.46"	Картометрический метод	5.00	–
12000	500491.49	1327635.57	053° 20' 30.48"	039° 38' 49.97"	Картометрический метод	5.00	–
12001	500521.44	1327649.19	053° 20' 31.44"	039° 38' 50.74"	Картометрический метод	5.00	–
12002	500565.36	1327537.58	053° 20' 32.92"	039° 38' 44.74"	Картометрический метод	5.00	–
12003	500563.60	1327481.84	053° 20' 32.89"	039° 38' 41.73"	Картометрический метод	5.00	–
12004	500555.82	1327429.70	053° 20' 32.66"	039° 38' 38.90"	Картометрический метод	5.00	–
12005	500524.10	1327406.98	053° 20' 31.65"	039° 38' 37.65"	Картометрический метод	5.00	–
12006	500467.92	1327338.49	053° 20' 29.87"	039° 38' 33.90"	Картометрический метод	5.00	–
12007	500431.19	1327246.09	053° 20' 28.73"	039° 38' 28.87"	Картометрический метод	5.00	–
12008	500417.46	1327207.74	053° 20' 28.31"	039° 38' 26.79"	Картометрический метод	5.00	–
12009	500407.44	1327172.32	053° 20' 28.00"	039° 38' 24.87"	Картометрический метод	5.00	–
12010	500386.84	1327091.23	053° 20' 27.38"	039° 38' 20.47"	Картометрический метод	5.00	–
12011	500376.44	1327006.33	053° 20' 27.09"	039° 38' 15.87"	Картометрический метод	5.00	–
12012	500405.84	1326894.03	053° 20' 28.09"	039° 38' 09.83"	Картометрический метод	5.00	–
12013	500462.44	1326824.54	053° 20' 29.96"	039° 38' 06.12"	Картометрический метод	5.00	–
12014	500525.51	1326784.55	053° 20' 32.02"	039° 38' 04.01"	Картометрический метод	5.00	–
12015	500601.70	1326762.11	053° 20' 34.50"	039° 38' 02.87"	Картометрический метод	5.00	–
12016	500593.42	1326745.72	053° 20' 34.24"	039° 38' 01.98"	Картометрический метод	5.00	–
12017	500497.47	1326749.53	053° 20' 31.13"	039° 38' 02.10"	Картометрический метод	5.00	–

12018	500404.60	1326740.73	053° 20' 28.13"	039° 38' 01.54"	Картометрический метод	5.00	–
12019	500339.79	1326717.98	053° 20' 26.05"	039° 38' 00.26"	Картометрический метод	5.00	–
12020	500263.89	1326673.56	053° 20' 23.62"	039° 37' 57.79"	Картометрический метод	5.00	–
12021	500189.20	1326619.66	053° 20' 21.23"	039° 37' 54.81"	Картометрический метод	5.00	–
12022	500124.66	1326553.90	053° 20' 19.18"	039° 37' 51.20"	Картометрический метод	5.00	–
12023	500081.77	1326482.16	053° 20' 17.83"	039° 37' 47.29"	Картометрический метод	5.00	–
12024	500031.45	1326383.79	053° 20' 16.25"	039° 37' 41.93"	Картометрический метод	5.00	–
12025	500000.02	1326326.89	053° 20' 15.27"	039° 37' 38.83"	Картометрический метод	5.00	–
12026	499978.94	1326274.58	053° 20' 14.61"	039° 37' 35.98"	Картометрический метод	5.00	–
12027	499957.78	1326200.00	053° 20' 13.96"	039° 37' 31.94"	Картометрический метод	5.00	–
12028	499953.17	1326087.48	053° 20' 13.87"	039° 37' 25.85"	Картометрический метод	5.00	–
12029	499977.33	1326005.31	053° 20' 14.70"	039° 37' 21.43"	Картометрический метод	5.00	–
12030	500023.20	1325935.47	053° 20' 16.22"	039° 37' 17.70"	Картометрический метод	5.00	–
12031	500066.20	1325898.38	053° 20' 17.63"	039° 37' 15.73"	Картометрический метод	5.00	–
12032	500092.35	1325866.42	053° 20' 18.49"	039° 37' 14.03"	Картометрический метод	5.00	–
12033	500098.16	1325827.20	053° 20' 18.70"	039° 37' 11.91"	Картометрический метод	5.00	–
12034	500080.74	1325738.72	053° 20' 18.18"	039° 37' 07.12"	Картометрический метод	5.00	–
12035	500046.33	1325685.70	053° 20' 17.09"	039° 37' 04.22"	Картометрический метод	5.00	–
12036	500010.26	1325652.73	053° 20' 15.94"	039° 37' 02.41"	Картометрический метод	5.00	–
12037	499955.73	1325638.34	053° 20' 14.19"	039° 37' 01.59"	Картометрический метод	5.00	–
12038	499912.20	1325622.83	053° 20' 12.79"	039° 37' 00.71"	Картометрический метод	5.00	–
12039	499855.32	1325596.02	053° 20' 10.96"	039° 36' 59.21"	Картометрический метод	5.00	–
12040	499797.40	1325549.67	053° 20' 09.11"	039° 36' 56.66"	Картометрический метод	5.00	–
12041	499662.60	1325437.17	053° 20' 04.81"	039° 36' 50.47"	Картометрический метод	5.00	–
12042	499621.18	1325407.82	053° 20' 03.49"	039° 36' 48.84"	Картометрический метод	5.00	–
12043	499566.07	1325348.66	053° 20' 01.73"	039° 36' 45.60"	Картометрический метод	5.00	–
12044	499540.57	1325309.85	053° 20' 00.93"	039° 36' 43.48"	Картометрический метод	5.00	–
12045	499492.63	1325216.83	053° 19' 59.43"	039° 36' 38.42"	Картометрический метод	5.00	–
12046	499476.05	1325155.01	053° 19' 58.92"	039° 36' 35.06"	Картометрический метод	5.00	–
12047	499466.71	1325090.92	053° 19' 58.65"	039° 36' 31.59"	Картометрический метод	5.00	–
12048	499472.36	1325023.62	053° 19' 58.87"	039° 36' 27.96"	Картометрический метод	5.00	–
12049	499500.09	1324962.05	053° 19' 59.80"	039° 36' 24.66"	Картометрический метод	5.00	–
12050	499517.12	1324937.59	053° 20' 00.36"	039° 36' 23.35"	Картометрический метод	5.00	–
12051	499547.33	1324903.78	053° 20' 01.36"	039° 36' 21.55"	Картометрический метод	5.00	–
12052	499654.54	1324781.81	053° 20' 04.88"	039° 36' 15.05"	Картометрический метод	5.00	–
12053	499633.44	1324754.44	053° 20' 04.22"	039° 36' 13.55"	Картометрический метод	5.00	–
12054	499587.19	1324701.45	053° 20' 02.75"	039° 36' 10.65"	Картометрический метод	5.00	–
12055	499546.84	1324627.58	053° 20' 01.48"	039° 36' 06.63"	Картометрический метод	5.00	–

12056	499518.09	1324546.29	053° 20' 00.59"	039° 36' 02.21"	Картометрический метод	5.00	–
12057	499510.41	1324485.29	053° 20' 00.37"	039° 35' 58.91"	Картометрический метод	5.00	–
12058	499506.40	1324398.50	053° 20' 00.29"	039° 35' 54.21"	Картометрический метод	5.00	–
12059	499504.96	1324344.11	053° 20' 00.27"	039° 35' 51.27"	Картометрический метод	5.00	–
12060	499509.74	1324273.10	053° 20' 00.46"	039° 35' 47.44"	Картометрический метод	5.00	–
12061	499543.30	1324186.88	053° 20' 01.59"	039° 35' 42.81"	Картометрический метод	5.00	–
12062	499598.34	1324118.56	053° 20' 03.40"	039° 35' 39.17"	Картометрический метод	5.00	–
12063	499636.31	1324064.13	053° 20' 04.66"	039° 35' 36.26"	Картометрический метод	5.00	–
12064	499661.02	1324001.48	053° 20' 05.49"	039° 35' 32.89"	Картометрический метод	5.00	–
12065	499707.20	1323931.23	053° 20' 07.02"	039° 35' 29.14"	Картометрический метод	5.00	–
12066	499741.42	1323885.33	053° 20' 08.15"	039° 35' 26.69"	Картометрический метод	5.00	–
12067	499683.55	1323864.35	053° 20' 06.29"	039° 35' 25.50"	Картометрический метод	5.00	–
12068	499617.88	1323864.16	053° 20' 04.16"	039° 35' 25.44"	Картометрический метод	5.00	–
12069	499554.98	1323855.23	053° 20' 02.13"	039° 35' 24.90"	Картометрический метод	5.00	–
12070	499472.73	1323836.35	053° 19' 59.48"	039° 35' 23.81"	Картометрический метод	5.00	–
12071	499374.29	1323779.29	053° 19' 56.33"	039° 35' 20.65"	Картометрический метод	5.00	–
12072	499327.61	1323720.76	053° 19' 54.85"	039° 35' 17.45"	Картометрический метод	5.00	–
12073	499302.55	1323669.18	053° 19' 54.06"	039° 35' 14.64"	Картометрический метод	5.00	–
12074	499293.15	1323612.62	053° 19' 53.79"	039° 35' 11.58"	Картометрический метод	5.00	–
12075	499294.99	1323561.90	053° 19' 53.87"	039° 35' 08.84"	Картометрический метод	5.00	–
12076	499310.96	1323486.75	053° 19' 54.42"	039° 35' 04.79"	Картометрический метод	5.00	–
12077	499224.00	1323400.64	053° 19' 51.65"	039° 35' 00.07"	Картометрический метод	5.00	–
12078	499156.30	1323319.30	053° 19' 49.51"	039° 34' 55.62"	Картометрический метод	5.00	–
12079	499115.70	1323246.78	053° 19' 48.23"	039° 34' 51.66"	Картометрический метод	5.00	–
12080	499094.38	1323167.57	053° 19' 47.58"	039° 34' 47.37"	Картометрический метод	5.00	–
12081	499087.51	1323088.66	053° 19' 47.40"	039° 34' 43.10"	Картометрический метод	5.00	–
12082	499091.48	1323009.12	053° 19' 47.56"	039° 34' 38.80"	Картометрический метод	5.00	–
12083	499106.33	1322936.44	053° 19' 48.08"	039° 34' 34.89"	Картометрический метод	5.00	–
12084	499147.21	1322766.91	053° 19' 49.49"	039° 34' 25.77"	Картометрический метод	5.00	–
12085	499181.11	1322661.63	053° 19' 50.63"	039° 34' 20.11"	Картометрический метод	5.00	–
12086	499253.62	1322578.30	053° 19' 53.02"	039° 34' 15.66"	Картометрический метод	5.00	–
12087	499319.55	1322545.72	053° 19' 55.17"	039° 34' 13.96"	Картометрический метод	5.00	–
12088	499355.86	1322510.86	053° 19' 56.36"	039° 34' 12.10"	Картометрический метод	5.00	–
12089	499363.13	1322490.52	053° 19' 56.60"	039° 34' 11.01"	Картометрический метод	5.00	–
12090	499363.13	1322474.54	053° 19' 56.61"	039° 34' 10.15"	Картометрический метод	5.00	–
12091	499342.79	1322460.01	053° 19' 55.96"	039° 34' 09.35"	Картометрический метод	5.00	–
12092	499312.29	1322449.84	053° 19' 54.98"	039° 34' 08.77"	Картометрический метод	5.00	–
12093	499244.21	1322421.43	053° 19' 52.79"	039° 34' 07.18"	Картометрический метод	5.00	–

12094	499232.94	1322416.73	053° 19' 52.43"	039° 34' 06.92"	Картометрический метод	5.00	–
12095	499139.47	1322348.38	053° 19' 49.44"	039° 34' 03.15"	Картометрический метод	5.00	–
12096	499031.39	1322229.83	053° 19' 46.00"	039° 33' 56.65"	Картометрический метод	5.00	–
12097	498988.50	1322190.21	053° 19' 44.64"	039° 33' 54.48"	Картометрический метод	5.00	–
12098	498924.68	1322131.32	053° 19' 42.60"	039° 33' 51.25"	Картометрический метод	5.00	–
12099	498869.32	1322058.26	053° 19' 40.85"	039° 33' 47.25"	Картометрический метод	5.00	–
12100	498852.12	1322017.58	053° 19' 40.31"	039° 33' 45.04"	Картометрический метод	5.00	–
12101	498679.60	1321854.79	053° 19' 34.81"	039° 33' 36.11"	Картометрический метод	5.00	–
12102	498633.71	1321867.41	053° 19' 33.32"	039° 33' 36.75"	Картометрический метод	5.00	–
12103	498561.28	1321884.03	053° 19' 30.97"	039° 33' 37.59"	Картометрический метод	5.00	–
12104	498483.65	1321890.75	053° 19' 28.45"	039° 33' 37.89"	Картометрический метод	5.00	–
12105	498333.47	1321880.19	053° 19' 23.60"	039° 33' 37.20"	Картометрический метод	5.00	–
12106	498248.07	1321851.22	053° 19' 20.85"	039° 33' 35.56"	Картометрический метод	5.00	–
12107	498184.08	1321787.67	053° 19' 18.82"	039° 33' 32.08"	Картометрический метод	5.00	–
12108	498154.02	1321727.12	053° 19' 17.87"	039° 33' 28.78"	Картометрический метод	5.00	–
12109	498111.65	1321653.33	053° 19' 16.54"	039° 33' 24.76"	Картометрический метод	5.00	–
12110	498035.18	1321570.51	053° 19' 14.11"	039° 33' 20.23"	Картометрический метод	5.00	–
12111	497999.19	1321496.51	053° 19' 12.98"	039° 33' 16.20"	Картометрический метод	5.00	–
12112	497985.33	1321437.65	053° 19' 12.56"	039° 33' 13.01"	Картометрический метод	5.00	–
12113	497979.63	1321287.02	053° 19' 12.45"	039° 33' 04.87"	Картометрический метод	5.00	–
12114	497990.44	1321197.64	053° 19' 12.84"	039° 33' 00.05"	Картометрический метод	5.00	–
12115	498056.56	1321077.59	053° 19' 15.04"	039° 32' 53.62"	Картометрический метод	5.00	–
12116	498039.14	1320962.04	053° 19' 14.53"	039° 32' 47.37"	Картометрический метод	5.00	–
12117	497938.92	1320874.53	053° 19' 11.33"	039° 32' 42.56"	Картометрический метод	5.00	–
12118	497876.86	1320823.22	053° 19' 09.35"	039° 32' 39.74"	Картометрический метод	5.00	–
12119	497834.82	1320761.39	053° 19' 08.02"	039° 32' 36.36"	Картометрический метод	5.00	–
12120	497810.91	1320714.41	053° 19' 07.27"	039° 32' 33.81"	Картометрический метод	5.00	–
12121	497791.20	1320651.43	053° 19' 06.66"	039° 32' 30.39"	Картометрический метод	5.00	–
12122	497785.88	1320592.09	053° 19' 06.52"	039° 32' 27.18"	Картометрический метод	5.00	–
12123	497785.14	1320576.50	053° 19' 06.50"	039° 32' 26.34"	Картометрический метод	5.00	–
12124	497795.79	1320526.14	053° 19' 06.87"	039° 32' 23.63"	Картометрический метод	5.00	–
12125	497812.25	1320483.53	053° 19' 07.42"	039° 32' 21.34"	Картометрический метод	5.00	–
12126	497837.43	1320448.66	053° 19' 08.25"	039° 32' 19.48"	Картометрический метод	5.00	–
12127	497877.14	1320409.93	053° 19' 09.55"	039° 32' 17.41"	Картометрический метод	5.00	–
12128	497911.03	1320375.06	053° 19' 10.67"	039° 32' 15.56"	Картометрический метод	5.00	–
12129	497956.55	1320348.92	053° 19' 12.15"	039° 32' 14.18"	Картометрический метод	5.00	–
12130	497998.19	1320325.67	053° 19' 13.51"	039° 32' 12.96"	Картометрический метод	5.00	–
12131	498034.02	1320306.31	053° 19' 14.68"	039° 32' 11.94"	Картометрический метод	5.00	–

12132	498082.45	1320292.75	053° 19' 16.25"	039° 32' 11.25"	Картометрический метод	5.00	–
12133	498123.48	1320283.18	053° 19' 17.58"	039° 32' 10.77"	Картометрический метод	5.00	–
12134	498103.27	1320264.57	053° 19' 16.94"	039° 32' 09.74"	Картометрический метод	5.00	–
12135	498041.44	1320245.67	053° 19' 14.95"	039° 32' 08.67"	Картометрический метод	5.00	–
12136	497970.16	1320227.46	053° 19' 12.65"	039° 32' 07.63"	Картометрический метод	5.00	–
12137	497910.37	1320206.55	053° 19' 10.73"	039° 32' 06.46"	Картометрический метод	5.00	–
12138	497850.12	1320156.61	053° 19' 08.80"	039° 32' 03.71"	Картометрический метод	5.00	–
12139	497800.15	1320061.98	053° 19' 07.23"	039° 31' 58.56"	Картометрический метод	5.00	–
12140	497784.08	1319983.52	053° 19' 06.75"	039° 31' 54.31"	Картометрический метод	5.00	–
12141	497769.44	1319973.06	053° 19' 06.28"	039° 31' 53.73"	Картометрический метод	5.00	–
12142	497749.22	1319975.85	053° 19' 05.62"	039° 31' 53.87"	Картометрический метод	5.00	–
12143	497697.47	1319996.02	053° 19' 03.94"	039° 31' 54.92"	Картометрический метод	5.00	–
12144	497563.21	1319996.16	053° 18' 59.60"	039° 31' 54.82"	Картометрический метод	5.00	–
12145	497490.75	1319965.80	053° 18' 57.27"	039° 31' 53.12"	Картометрический метод	5.00	–
12146	497403.55	1319877.12	053° 18' 54.49"	039° 31' 48.26"	Картометрический метод	5.00	–
12147	497350.95	1319780.79	053° 18' 52.83"	039° 31' 43.02"	Картометрический метод	5.00	–
12148	497322.29	1319701.70	053° 18' 51.95"	039° 31' 38.72"	Картометрический метод	5.00	–
12149	497317.54	1319604.65	053° 18' 51.84"	039° 31' 33.48"	Картометрический метод	5.00	–
12150	497314.92	1319519.94	053° 18' 51.79"	039° 31' 28.90"	Картометрический метод	5.00	–
12151	497310.74	1319478.11	053° 18' 51.68"	039° 31' 26.64"	Картометрический метод	5.00	–
12152	497303.77	1319466.26	053° 18' 51.46"	039° 31' 25.99"	Картометрический метод	5.00	–
12153	497289.83	1319462.78	053° 18' 51.01"	039° 31' 25.80"	Картометрический метод	5.00	–
12154	497233.64	1319467.52	053° 18' 49.19"	039° 31' 26.01"	Картометрический метод	5.00	–
12155	497156.01	1319450.96	053° 18' 46.69"	039° 31' 25.05"	Картометрический метод	5.00	–
12156	497066.04	1319388.46	053° 18' 43.81"	039° 31' 21.61"	Картометрический метод	5.00	–
12157	497005.81	1319315.53	053° 18' 41.89"	039° 31' 17.62"	Картометрический метод	5.00	–
12158	496950.89	1319288.25	053° 18' 40.13"	039° 31' 16.10"	Картометрический метод	5.00	–
12159	496816.93	1319168.14	053° 18' 35.85"	039° 31' 09.51"	Картометрический метод	5.00	–
12160	496769.47	1319101.62	053° 18' 34.35"	039° 31' 05.88"	Картометрический метод	5.00	–
12161	496656.73	1319044.86	053° 18' 30.73"	039° 31' 02.73"	Картометрический метод	5.00	–
12162	496538.95	1318996.62	053° 18' 26.94"	039° 31' 00.03"	Картометрический метод	5.00	–
12163	496464.88	1318931.60	053° 18' 24.58"	039° 30' 56.47"	Картометрический метод	5.00	–
12164	496400.08	1318884.78	053° 18' 22.50"	039° 30' 53.89"	Картометрический метод	5.00	–
12165	496317.27	1318786.76	053° 18' 19.87"	039° 30' 48.53"	Картометрический метод	5.00	–
12166	496253.77	1318585.95	053° 18' 17.91"	039° 30' 37.64"	Картометрический метод	5.00	–
12167	496210.01	1318495.89	053° 18' 16.54"	039° 30' 32.74"	Картометрический метод	5.00	–
12168	496182.82	1318443.61	053° 18' 15.68"	039° 30' 29.90"	Картометрический метод	5.00	–
12169	496171.67	1318433.85	053° 18' 15.33"	039° 30' 29.36"	Картометрический метод	5.00	–

12170	496155.63	1318433.85	053° 18' 14.81"	039° 30' 29.35"	Картометрический метод	5.00	–
12171	496129.14	1318437.33	053° 18' 13.95"	039° 30' 29.52"	Картометрический метод	5.00	–
12172	496069.44	1318447.07	053° 18' 12.01"	039° 30' 30.00"	Картометрический метод	5.00	–
12173	495942.13	1318451.77	053° 18' 07.89"	039° 30' 30.15"	Картометрический метод	5.00	–
12174	495868.45	1318424.90	053° 18' 05.52"	039° 30' 28.64"	Картометрический метод	5.00	–
12175	495779.19	1318342.56	053° 18' 02.67"	039° 30' 24.13"	Картометрический метод	5.00	–
12176	495737.27	1318275.18	053° 18' 01.35"	039° 30' 20.46"	Картометрический метод	5.00	–
12177	495702.20	1318223.93	053° 18' 00.24"	039° 30' 17.67"	Картометрический метод	5.00	–
12178	495674.28	1318150.30	053° 17' 59.37"	039° 30' 13.67"	Картометрический метод	5.00	–
12179	495678.43	1318021.18	053° 17' 59.56"	039° 30' 06.70"	Картометрический метод	5.00	–
12180	495663.71	1317914.82	053° 17' 59.14"	039° 30' 00.95"	Картометрический метод	5.00	–
12181	495661.45	1317859.66	053° 17' 59.09"	039° 29' 57.97"	Картометрический метод	5.00	–
12182	495673.95	1317710.20	053° 17' 59.56"	039° 29' 49.91"	Картометрический метод	5.00	–
12183	495685.96	1317649.79	053° 17' 59.98"	039° 29' 46.66"	Картометрический метод	5.00	–
12184	495645.72	1317578.64	053° 17' 58.71"	039° 29' 42.78"	Картометрический метод	5.00	–
12185	495612.20	1317485.39	053° 17' 57.67"	039° 29' 37.72"	Картометрический метод	5.00	–
12186	495534.03	1317424.25	053° 17' 55.17"	039° 29' 34.36"	Картометрический метод	5.00	–
12187	495453.25	1317330.30	053° 17' 52.60"	039° 29' 29.23"	Картометрический метод	5.00	–
12188	495419.12	1317324.19	053° 17' 51.50"	039° 29' 28.87"	Картометрический метод	5.00	–
12189	495284.31	1317289.60	053° 17' 47.15"	039° 29' 26.90"	Картометрический метод	5.00	–
12190	495213.30	1317258.40	053° 17' 44.87"	039° 29' 25.17"	Картометрический метод	5.00	–
12191	495074.44	1317135.67	053° 17' 40.43"	039° 29' 18.43"	Картометрический метод	5.00	–
12192	495018.99	1317080.28	053° 17' 38.67"	039° 29' 15.40"	Картометрический метод	5.00	–
12193	494959.46	1317039.73	053° 17' 36.76"	039° 29' 13.17"	Картометрический метод	5.00	–
12194	494882.92	1316972.69	053° 17' 34.31"	039° 29' 09.49"	Картометрический метод	5.00	–
12195	494848.54	1316902.23	053° 17' 33.23"	039° 29' 05.66"	Картометрический метод	5.00	–
12196	494841.60	1316784.01	053° 17' 33.06"	039° 28' 59.28"	Картометрический метод	5.00	–
12197	494852.55	1316717.60	053° 17' 33.45"	039° 28' 55.70"	Картометрический метод	5.00	–
12198	494802.94	1316664.31	053° 17' 31.87"	039° 28' 52.79"	Картометрический метод	5.00	–
12199	494761.85	1316600.54	053° 17' 30.57"	039° 28' 49.31"	Картометрический метод	5.00	–
12200	494742.01	1316494.39	053° 17' 29.97"	039° 28' 43.57"	Картометрический метод	5.00	–
12201	494734.54	1316425.44	053° 17' 29.76"	039° 28' 39.84"	Картометрический метод	5.00	–
12202	494722.67	1316382.76	053° 17' 29.40"	039° 28' 37.53"	Картометрический метод	5.00	–
12203	494708.04	1316317.54	053° 17' 28.95"	039° 28' 34.00"	Картометрический метод	5.00	–
12204	494727.55	1316185.73	053° 17' 29.64"	039° 28' 26.90"	Картометрический метод	5.00	–
12205	494766.73	1316117.39	053° 17' 30.94"	039° 28' 23.24"	Картометрический метод	5.00	–
12206	494852.29	1316051.88	053° 17' 33.74"	039° 28' 19.76"	Картометрический метод	5.00	–
12207	494903.05	1316027.45	053° 17' 35.39"	039° 28' 18.48"	Картометрический метод	5.00	–

12208	494902.13	1315987.24	053° 17' 35.38"	039° 28' 16.31"	Картометрический метод	5.00	–
12209	494913.54	1315890.70	053° 17' 35.79"	039° 28' 11.11"	Картометрический метод	5.00	–
12210	494850.05	1315837.36	053° 17' 33.76"	039° 28' 08.18"	Картометрический метод	5.00	–
12211	494805.38	1315771.55	053° 17' 32.35"	039° 28' 04.60"	Картометрический метод	5.00	–
12212	494787.62	1315683.62	053° 17' 31.81"	039° 27' 59.84"	Картометрический метод	5.00	–
12213	494756.54	1315630.77	053° 17' 30.83"	039° 27' 56.96"	Картометрический метод	5.00	–
12214	494737.02	1315607.77	053° 17' 30.21"	039° 27' 55.71"	Картометрический метод	5.00	–
12215	494723.77	1315610.56	053° 17' 29.78"	039° 27' 55.85"	Картометрический метод	5.00	–
12216	494705.09	1315632.55	053° 17' 29.17"	039° 27' 57.02"	Картометрический метод	5.00	–
12217	494685.28	1315674.35	053° 17' 28.51"	039° 27' 59.26"	Картометрический метод	5.00	–
12218	494645.40	1315735.92	053° 17' 27.19"	039° 28' 02.56"	Картометрический метод	5.00	–
12219	494593.88	1315786.30	053° 17' 25.50"	039° 28' 05.24"	Картометрический метод	5.00	–
12220	494506.18	1315833.49	053° 17' 22.64"	039° 28' 07.72"	Картометрический метод	5.00	–
12221	494374.57	1315845.78	053° 17' 18.38"	039° 28' 08.28"	Картометрический метод	5.00	–
12222	494245.23	1315814.92	053° 17' 14.21"	039° 28' 06.52"	Картометрический метод	5.00	–
12223	494154.93	1315754.90	053° 17' 11.32"	039° 28' 03.22"	Картометрический метод	5.00	–
12224	494025.73	1315621.28	053° 17' 07.20"	039° 27' 55.91"	Картометрический метод	5.00	–
12225	493966.24	1315472.01	053° 17' 05.34"	039° 27' 47.81"	Картометрический метод	5.00	–
12226	493898.99	1315404.86	053° 17' 03.19"	039° 27' 44.13"	Картометрический метод	5.00	–
12227	493844.34	1315287.19	053° 17' 01.48"	039° 27' 37.74"	Картометрический метод	5.00	–
12228	493831.38	1315208.81	053° 17' 01.09"	039° 27' 33.50"	Картометрический метод	5.00	–
12229	493741.14	1315143.40	053° 16' 58.21"	039° 27' 29.91"	Картометрический метод	5.00	–
12230	493630.09	1314991.22	053° 16' 54.68"	039° 27' 21.61"	Картометрический метод	5.00	–
12231	493604.01	1314933.64	053° 16' 53.86"	039° 27' 18.49"	Картометрический метод	5.00	–
12232	493598.73	1314854.25	053° 16' 53.73"	039° 27' 14.20"	Картометрический метод	5.00	–
12233	493636.11	1314745.77	053° 16' 54.98"	039° 27' 08.37"	Картометрический метод	5.00	–
12234	493683.47	1314681.80	053° 16' 56.54"	039° 27' 04.95"	Картометрический метод	5.00	–
12235	493808.35	1314607.54	053° 17' 00.61"	039° 27' 01.04"	Картометрический метод	5.00	–
12236	493912.38	1314545.68	053° 17' 04.01"	039° 26' 57.78"	Картометрический метод	5.00	–
12237	493945.57	1314499.66	053° 17' 05.10"	039° 26' 55.32"	Картометрический метод	5.00	–
12238	494008.82	1314455.44	053° 17' 07.16"	039° 26' 52.97"	Картометрический метод	5.00	–
12239	494021.67	1314427.44	053° 17' 07.59"	039° 26' 51.47"	Картометрический метод	5.00	–
12240	494017.00	1314387.05	053° 17' 07.46"	039° 26' 49.29"	Картометрический метод	5.00	–
12241	493989.18	1314349.16	053° 17' 06.58"	039° 26' 47.22"	Картометрический метод	5.00	–
12242	493925.65	1314394.86	053° 17' 04.50"	039° 26' 49.64"	Картометрический метод	5.00	–
12243	493760.84	1314432.98	053° 16' 59.15"	039° 26' 51.58"	Картометрический метод	5.00	–
12244	493657.71	1314417.58	053° 16' 55.82"	039° 26' 50.68"	Картометрический метод	5.00	–
12245	493587.55	1314380.88	053° 16' 53.57"	039° 26' 48.64"	Картометрический метод	5.00	–

12246	493502.87	1314278.71	053° 16' 50.88"	039° 26' 43.07"	Картометрический метод	5.00	–
12247	493472.94	1314256.67	053° 16' 49.92"	039° 26' 41.86"	Картометрический метод	5.00	–
12248	493407.90	1314195.16	053° 16' 47.84"	039° 26' 38.49"	Картометрический метод	5.00	–
12249	493363.43	1314094.48	053° 16' 46.45"	039° 26' 33.03"	Картометрический метод	5.00	–
12250	493309.82	1314015.85	053° 16' 44.75"	039° 26' 28.74"	Картометрический метод	5.00	–
12251	493291.44	1313998.12	053° 16' 44.16"	039° 26' 27.77"	Картометрический метод	5.00	–
12252	493135.86	1313908.70	053° 16' 39.17"	039° 26' 22.84"	Картометрический метод	5.00	–
12253	493037.27	1313825.40	053° 16' 36.02"	039° 26' 18.27"	Картометрический метод	5.00	–
12254	492987.33	1313736.24	053° 16' 34.44"	039° 26' 13.42"	Картометрический метод	5.00	–
12255	492970.55	1313680.79	053° 16' 33.92"	039° 26' 10.42"	Картометрический метод	5.00	–
12256	492975.92	1313574.66	053° 16' 34.14"	039° 26' 04.70"	Картометрический метод	5.00	–
12257	492953.65	1313533.95	053° 16' 33.44"	039° 26' 02.48"	Картометрический метод	5.00	–
12258	492924.98	1313435.30	053° 16' 32.55"	039° 25' 57.14"	Картометрический метод	5.00	–
12259	492931.10	1313356.50	053° 16' 32.78"	039° 25' 52.89"	Картометрический метод	5.00	–
12260	492978.96	1313263.76	053° 16' 34.37"	039° 25' 47.92"	Картометрический метод	5.00	–
12261	492993.01	1313192.90	053° 16' 34.86"	039° 25' 44.11"	Картометрический метод	5.00	–
12262	493026.68	1313121.39	053° 16' 35.97"	039° 25' 40.27"	Картометрический метод	5.00	–
12263	493028.60	1313059.48	053° 16' 36.06"	039° 25' 36.94"	Картометрический метод	5.00	–
12264	492929.34	1312983.03	053° 16' 32.89"	039° 25' 32.74"	Картометрический метод	5.00	–
12265	492876.18	1312907.67	053° 16' 31.20"	039° 25' 28.64"	Картометрический метод	5.00	–
12266	492854.43	1312851.88	053° 16' 30.52"	039° 25' 25.61"	Картометрический метод	5.00	–
12267	492852.56	1312773.33	053° 16' 30.49"	039° 25' 21.37"	Картометрический метод	5.00	–
12268	492907.80	1312631.09	053° 16' 32.34"	039° 25' 13.73"	Картометрический метод	5.00	–
12269	492874.54	1312553.84	053° 16' 31.30"	039° 25' 09.54"	Картометрический метод	5.00	–
12270	492866.56	1312426.39	053° 16' 31.09"	039° 25' 02.66"	Картометрический метод	5.00	–
12271	492895.27	1312342.50	053° 16' 32.06"	039° 24' 58.15"	Картометрический метод	5.00	–
12272	492875.69	1312304.21	053° 16' 31.44"	039° 24' 56.07"	Картометрический метод	5.00	–
12273	492806.17	1312175.38	053° 16' 29.24"	039° 24' 49.07"	Картометрический метод	5.00	–
12274	492746.55	1312156.87	053° 16' 27.32"	039° 24' 48.03"	Картометрический метод	5.00	–
12275	492679.25	1312126.68	053° 16' 25.16"	039° 24' 46.36"	Картометрический метод	5.00	–
12276	492659.37	1312110.58	053° 16' 24.52"	039° 24' 45.47"	Картометрический метод	5.00	–
12277	492652.27	1312104.84	053° 16' 24.30"	039° 24' 45.16"	Картометрический метод	5.00	–
12278	492573.89	1312026.99	053° 16' 21.79"	039° 24' 40.90"	Картометрический метод	5.00	–
12279	492547.25	1311976.09	053° 16' 20.95"	039° 24' 38.14"	Картометрический метод	5.00	–
12280	492501.15	1311926.47	053° 16' 19.48"	039° 24' 35.43"	Картометрический метод	5.00	–
12281	492440.92	1311913.98	053° 16' 17.54"	039° 24' 34.71"	Картометрический метод	5.00	–
12282	492368.14	1311872.38	053° 16' 15.20"	039° 24' 32.42"	Картометрический метод	5.00	–
12283	492318.80	1311804.62	053° 16' 13.64"	039° 24' 28.73"	Картометрический метод	5.00	–

12284	492316.86	1311800.26	053° 16' 13.58"	039° 24' 28.49"	Картометрический метод	5.00	–
12285	492300.29	1311735.32	053° 16' 13.07"	039° 24' 24.98"	Картометрический метод	5.00	–
12286	492309.01	1311657.41	053° 16' 13.38"	039° 24' 20.78"	Картометрический метод	5.00	–
12287	492326.10	1311593.90	053° 16' 13.96"	039° 24' 17.36"	Картометрический метод	5.00	–
12288	492295.66	1311566.39	053° 16' 12.99"	039° 24' 15.86"	Картометрический метод	5.00	–
12289	492139.43	1311528.32	053° 16' 07.95"	039° 24' 13.70"	Картометрический метод	5.00	–
12290	492061.73	1311387.54	053° 16' 05.50"	039° 24' 06.05"	Картометрический метод	5.00	–
12291	492073.71	1311292.42	053° 16' 05.92"	039° 24' 00.92"	Картометрический метод	5.00	–
12292	492087.93	1311231.40	053° 16' 06.41"	039° 23' 57.64"	Картометрический метод	5.00	–
12293	492014.73	1311096.39	053° 16' 04.10"	039° 23' 50.31"	Картометрический метод	5.00	–
12294	491815.48	1311029.94	053° 15' 57.68"	039° 23' 46.59"	Картометрический метод	5.00	–
12295	491727.47	1310826.32	053° 15' 54.92"	039° 23' 35.54"	Картометрический метод	5.00	–
12296	491738.61	1310782.03	053° 15' 55.30"	039° 23' 33.16"	Картометрический метод	5.00	–
12297	491771.84	1310721.15	053° 15' 56.40"	039° 23' 29.90"	Картометрический метод	5.00	–
12298	491763.18	1310681.62	053° 15' 56.13"	039° 23' 27.76"	Картометрический метод	5.00	–
12299	491719.38	1310585.81	053° 15' 54.75"	039° 23' 22.56"	Картометрический метод	5.00	–
12300	491698.92	1310538.09	053° 15' 54.11"	039° 23' 19.97"	Картометрический метод	5.00	–
12301	491682.94	1310474.35	053° 15' 53.62"	039° 23' 16.52"	Картометрический метод	5.00	–
12302	491679.94	1310429.96	053° 15' 53.54"	039° 23' 14.13"	Картометрический метод	5.00	–
12303	491602.05	1310343.08	053° 15' 51.06"	039° 23' 09.39"	Картометрический метод	5.00	–
12304	491512.61	1310248.98	053° 15' 48.20"	039° 23' 04.25"	Картометрический метод	5.00	–
12305	491446.28	1310181.76	053° 15' 46.09"	039° 23' 00.58"	Картометрический метод	5.00	–
12306	491396.37	1310112.03	053° 15' 44.50"	039° 22' 56.78"	Картометрический метод	5.00	–
12307	491280.97	1309990.06	053° 15' 40.82"	039° 22' 50.13"	Картометрический метод	5.00	–
12308	491189.75	1309915.03	053° 15' 37.90"	039° 22' 46.02"	Картометрический метод	5.00	–
12309	491149.13	1309858.75	053° 15' 36.61"	039° 22' 42.95"	Картометрический метод	5.00	–
12310	491126.46	1309814.27	053° 15' 35.89"	039° 22' 40.54"	Картометрический метод	5.00	–
12311	491070.86	1309774.60	053° 15' 34.11"	039° 22' 38.36"	Картометрический метод	5.00	–
12312	491015.58	1309713.84	053° 15' 32.35"	039° 22' 35.05"	Картометрический метод	5.00	–
12313	490973.31	1309655.83	053° 15' 31.00"	039° 22' 31.89"	Картометрический метод	5.00	–
12314	490941.87	1309598.98	053° 15' 30.01"	039° 22' 28.80"	Картометрический метод	5.00	–
12315	490915.29	1309527.01	053° 15' 29.18"	039° 22' 24.90"	Картометрический метод	5.00	–
12316	490878.09	1309433.93	053° 15' 28.01"	039° 22' 19.86"	Картометрический метод	5.00	–
12317	490850.28	1309417.10	053° 15' 27.12"	039° 22' 18.93"	Картометрический метод	5.00	–
12318	490813.21	1309387.64	053° 15' 25.93"	039° 22' 17.32"	Картометрический метод	5.00	–
12319	490755.75	1309321.55	053° 15' 24.10"	039° 22' 13.71"	Картометрический метод	5.00	–
12320	490678.42	1309225.72	053° 15' 21.64"	039° 22' 08.49"	Картометрический метод	5.00	–
12321	490642.53	1309184.37	053° 15' 20.49"	039° 22' 06.24"	Картометрический метод	5.00	–

12322	490614.43	1309147.00	053° 15' 19.60"	039° 22' 04.21"	Картометрический метод	5.00	–
12323	490590.39	1309097.09	053° 15' 18.84"	039° 22' 01.50"	Картометрический метод	5.00	–
12324	490578.63	1309044.78	053° 15' 18.48"	039° 21' 58.67"	Картометрический метод	5.00	–
12325	490527.59	1308967.80	053° 15' 16.86"	039° 21' 54.48"	Картометрический метод	5.00	–
12326	490494.95	1308924.02	053° 15' 15.82"	039° 21' 52.10"	Картометрический метод	5.00	–
12327	490471.92	1308869.58	053° 15' 15.10"	039° 21' 49.15"	Картометрический метод	5.00	–
12328	490456.72	1308795.44	053° 15' 14.64"	039° 21' 45.14"	Картометрический метод	5.00	–
12329	490405.20	1308735.62	053° 15' 13.00"	039° 21' 41.88"	Картометрический метод	5.00	–
12330	490366.45	1308689.64	053° 15' 11.76"	039° 21' 39.37"	Картометрический метод	5.00	–
12331	490333.01	1308641.82	053° 15' 10.70"	039° 21' 36.77"	Картометрический метод	5.00	–
12332	490286.73	1308593.02	053° 15' 09.22"	039° 21' 34.11"	Картометрический метод	5.00	–
12333	490258.50	1308552.62	053° 15' 08.32"	039° 21' 31.91"	Картометрический метод	5.00	–
12334	490242.09	1308523.12	053° 15' 07.80"	039° 21' 30.31"	Картометрический метод	5.00	–
12335	490201.57	1308556.92	053° 15' 06.48"	039° 21' 32.11"	Картометрический метод	5.00	–
12336	490025.47	1308498.49	053° 15' 00.81"	039° 21' 28.84"	Картометрический метод	5.00	–
12337	489943.72	1308441.98	053° 14' 58.19"	039° 21' 25.74"	Картометрический метод	5.00	–
12338	489899.63	1308460.69	053° 14' 56.75"	039° 21' 26.72"	Картометрический метод	5.00	–
12339	489793.55	1308485.45	053° 14' 53.31"	039° 21' 27.98"	Картометрический метод	5.00	–
12340	489736.06	1308475.11	053° 14' 51.46"	039° 21' 27.39"	Картометрический метод	5.00	–
12341	489703.39	1308469.90	053° 14' 50.40"	039° 21' 27.09"	Картометрический метод	5.00	–
12342	489634.33	1308431.55	053° 14' 48.18"	039° 21' 24.97"	Картометрический метод	5.00	–
12343	489611.83	1308433.89	053° 14' 47.45"	039° 21' 25.08"	Картометрический метод	5.00	–
12344	489599.65	1308469.56	053° 14' 47.05"	039° 21' 27.00"	Картометрический метод	5.00	–
12345	489609.71	1308534.36	053° 14' 47.35"	039° 21' 30.50"	Картометрический метод	5.00	–
12346	489596.53	1308688.32	053° 14' 46.86"	039° 21' 38.79"	Картометрический метод	5.00	–
12347	489485.09	1308900.17	053° 14' 43.17"	039° 21' 50.14"	Картометрический метод	5.00	–
12348	489384.52	1308987.72	053° 14' 39.88"	039° 21' 54.80"	Картометрический метод	5.00	–
12349	489325.92	1309059.43	053° 14' 37.96"	039° 21' 58.62"	Картометрический метод	5.00	–
12350	489297.70	1309130.91	053° 14' 37.02"	039° 22' 02.46"	Картометрический метод	5.00	–
12351	489242.86	1309202.99	053° 14' 35.21"	039° 22' 06.31"	Картометрический метод	5.00	–
12352	489234.20	1309319.67	053° 14' 34.89"	039° 22' 12.59"	Картометрический метод	5.00	–
12353	489197.90	1309390.39	053° 14' 33.69"	039° 22' 16.38"	Картометрический метод	5.00	–
12354	489159.71	1309580.75	053° 14' 32.37"	039° 22' 26.62"	Картометрический метод	5.00	–
12355	489122.99	1309650.87	053° 14' 31.16"	039° 22' 30.38"	Картометрический метод	5.00	–
12356	489033.05	1309725.11	053° 14' 28.22"	039° 22' 34.32"	Картометрический метод	5.00	–
12357	489016.62	1309768.22	053° 14' 27.67"	039° 22' 36.63"	Картометрический метод	5.00	–
12358	489039.31	1309901.34	053° 14' 28.35"	039° 22' 43.83"	Картометрический метод	5.00	–
12359	489014.25	1310028.05	053° 14' 27.49"	039° 22' 50.64"	Картометрический метод	5.00	–

12360	489019.31	1310083.64	053° 14' 27.63"	039° 22' 53.64"	Картометрический метод	5.00	–
12361	489024.38	1310122.62	053° 14' 27.78"	039° 22' 55.75"	Картометрический метод	5.00	–
12362	489070.63	1310217.25	053° 14' 29.23"	039° 23' 00.88"	Картометрический метод	5.00	–
12363	489076.78	1310328.66	053° 14' 29.39"	039° 23' 06.89"	Картометрический метод	5.00	–
12364	489133.08	1310413.38	053° 14' 31.17"	039° 23' 11.50"	Картометрический метод	5.00	–
12365	489162.54	1310522.60	053° 14' 32.08"	039° 23' 17.41"	Картометрический метод	5.00	–
12366	489215.73	1310569.62	053° 14' 33.78"	039° 23' 19.98"	Картометрический метод	5.00	–
12367	489273.92	1310644.13	053° 14' 35.64"	039° 23' 24.03"	Картометрический метод	5.00	–
12368	489301.70	1310718.34	053° 14' 36.50"	039° 23' 28.05"	Картометрический метод	5.00	–
12369	489318.56	1310738.71	053° 14' 37.04"	039° 23' 29.16"	Картометрический метод	5.00	–
12370	489394.88	1310833.18	053° 14' 39.47"	039° 23' 34.31"	Картометрический метод	5.00	–
12371	489420.21	1310921.19	053° 14' 40.25"	039° 23' 39.07"	Картометрический метод	5.00	–
12372	489412.60	1311067.89	053° 14' 39.95"	039° 23' 46.98"	Картометрический метод	5.00	–
12373	489462.24	1311149.53	053° 14' 41.52"	039° 23' 51.41"	Картометрический метод	5.00	–
12374	489485.70	1311211.12	053° 14' 42.25"	039° 23' 54.75"	Картометрический метод	5.00	–
12375	489485.56	1311325.15	053° 14' 42.20"	039° 24' 00.90"	Картометрический метод	5.00	–
12376	489518.25	1311352.41	053° 14' 43.25"	039° 24' 02.39"	Картометрический метод	5.00	–
12377	489567.39	1311414.56	053° 14' 44.81"	039° 24' 05.78"	Картометрический метод	5.00	–
12378	489601.29	1311512.67	053° 14' 45.86"	039° 24' 11.09"	Картометрический метод	5.00	–
12379	489590.76	1311670.54	053° 14' 45.46"	039° 24' 19.60"	Картометрический метод	5.00	–
12380	489637.88	1311763.70	053° 14' 46.94"	039° 24' 24.65"	Картометрический метод	5.00	–
12381	489645.66	1311844.61	053° 14' 47.16"	039° 24' 29.02"	Картометрический метод	5.00	–
12382	489696.07	1311905.97	053° 14' 48.77"	039° 24' 32.36"	Картометрический метод	5.00	–
12383	489753.17	1312029.85	053° 14' 50.56"	039° 24' 39.08"	Картометрический метод	5.00	–
12384	489766.05	1312140.83	053° 14' 50.93"	039° 24' 45.08"	Картометрический метод	5.00	–
12385	489804.34	1312213.78	053° 14' 52.14"	039° 24' 49.04"	Картометрический метод	5.00	–
12386	489821.19	1312290.65	053° 14' 52.65"	039° 24' 53.20"	Картометрический метод	5.00	–
12387	489804.02	1312384.06	053° 14' 52.06"	039° 24' 58.22"	Картометрический метод	5.00	–
12388	489834.30	1312450.16	053° 14' 53.01"	039° 25' 01.81"	Картометрический метод	5.00	–
12389	489844.07	1312551.35	053° 14' 53.28"	039° 25' 07.27"	Картометрический метод	5.00	–
12390	489807.29	1312668.57	053° 14' 52.04"	039° 25' 13.56"	Картометрический метод	5.00	–
12391	489806.16	1312787.80	053° 14' 51.96"	039° 25' 19.99"	Картометрический метод	5.00	–
12392	489817.25	1312819.95	053° 14' 52.30"	039° 25' 21.73"	Картометрический метод	5.00	–
12393	489840.64	1312920.34	053° 14' 53.01"	039° 25' 27.16"	Картометрический метод	5.00	–
12394	489862.50	1312961.19	053° 14' 53.70"	039° 25' 29.38"	Картометрический метод	5.00	–
12395	489882.81	1313019.06	053° 14' 54.34"	039° 25' 32.52"	Картометрический метод	5.00	–
12396	489887.28	1313118.72	053° 14' 54.44"	039° 25' 37.89"	Картометрический метод	5.00	–
12397	489893.38	1313148.28	053° 14' 54.62"	039° 25' 39.49"	Картометрический метод	5.00	–

12398	489995.49	1313354.81	053° 14' 57.84"	039° 25' 50.70"	Картометрический метод	5.00	–
12399	490014.64	1313410.48	053° 14' 58.43"	039° 25' 53.72"	Картометрический метод	5.00	–
12400	490013.19	1313505.30	053° 14' 58.34"	039° 25' 58.83"	Картометрический метод	5.00	–
12401	489987.60	1313578.71	053° 14' 57.49"	039° 26' 02.77"	Картометрический метод	5.00	–
12402	489983.42	1313655.91	053° 14' 57.32"	039° 26' 06.93"	Картометрический метод	5.00	–
12403	489997.55	1313696.37	053° 14' 57.76"	039° 26' 09.12"	Картометрический метод	5.00	–
12404	490004.74	1313805.68	053° 14' 57.94"	039° 26' 15.02"	Картометрический метод	5.00	–
12405	489974.03	1313912.99	053° 14' 56.90"	039° 26' 20.79"	Картометрический метод	5.00	–
12406	489968.67	1313953.03	053° 14' 56.71"	039° 26' 22.94"	Картометрический метод	5.00	–
12407	490001.16	1314013.76	053° 14' 57.74"	039° 26' 26.24"	Картометрический метод	5.00	–
12408	490021.34	1314070.98	053° 14' 58.36"	039° 26' 29.34"	Картометрический метод	5.00	–
12409	490019.83	1314200.13	053° 14' 58.26"	039° 26' 36.31"	Картометрический метод	5.00	–
12410	490005.48	1314234.71	053° 14' 57.78"	039° 26' 38.16"	Картометрический метод	5.00	–
12411	489989.79	1314272.51	053° 14' 57.26"	039° 26' 40.19"	Картометрический метод	5.00	–
12412	489879.37	1314385.90	053° 14' 53.64"	039° 26' 46.22"	Картометрический метод	5.00	–
12413	489807.55	1314416.44	053° 14' 51.30"	039° 26' 47.82"	Картометрический метод	5.00	–
12414	489689.47	1314405.16	053° 14' 47.49"	039° 26' 47.12"	Картометрический метод	5.00	–
12415	489633.22	1314369.62	053° 14' 45.68"	039° 26' 45.16"	Картометрический метод	5.00	–
12416	489591.74	1314317.59	053° 14' 44.36"	039° 26' 42.33"	Картометрический метод	5.00	–
12417	489569.62	1314254.84	053° 14' 43.67"	039° 26' 38.93"	Картометрический метод	5.00	–
12418	489569.55	1314239.96	053° 14' 43.68"	039° 26' 38.13"	Картометрический метод	5.00	–
12419	489569.31	1314188.31	053° 14' 43.69"	039° 26' 35.34"	Картометрический метод	5.00	–
12420	489595.53	1314114.04	053° 14' 44.57"	039° 26' 31.36"	Картометрический метод	5.00	–
12421	489584.79	1314091.64	053° 14' 44.24"	039° 26' 30.14"	Картометрический метод	5.00	–
12422	489564.54	1313994.84	053° 14' 43.62"	039° 26' 24.91"	Картометрический метод	5.00	–
12423	489571.75	1313853.17	053° 14' 43.92"	039° 26' 17.27"	Картометрический метод	5.00	–
12424	489593.90	1313775.68	053° 14' 44.67"	039° 26' 13.11"	Картометрический метод	5.00	–
12425	489577.77	1313684.98	053° 14' 44.18"	039° 26' 08.21"	Картометрический метод	5.00	–
12426	489586.35	1313454.35	053° 14' 44.56"	039° 25' 55.78"	Картометрический метод	5.00	–
12427	489536.01	1313338.72	053° 14' 42.98"	039° 25' 49.51"	Картометрический метод	5.00	–
12428	489493.48	1313292.10	053° 14' 41.63"	039° 25' 46.96"	Картометрический метод	5.00	–
12429	489463.21	1313231.34	053° 14' 40.67"	039° 25' 43.67"	Картометрический метод	5.00	–
12430	489455.01	1313163.96	053° 14' 40.44"	039° 25' 40.03"	Картометрический метод	5.00	–
12431	489469.82	1313097.71	053° 14' 40.95"	039° 25' 36.47"	Картометрический метод	5.00	–
12432	489467.63	1313086.52	053° 14' 40.88"	039° 25' 35.86"	Картометрический метод	5.00	–
12433	489443.82	1312989.27	053° 14' 40.15"	039° 25' 30.60"	Картометрический метод	5.00	–
12434	489422.71	1312954.79	053° 14' 39.48"	039° 25' 28.73"	Картометрический метод	5.00	–
12435	489395.30	1312857.76	053° 14' 38.64"	039° 25' 23.47"	Картометрический метод	5.00	–

12436	489403.48	1312754.54	053° 14' 38.95"	039° 25' 17.91"	Картометрический метод	5.00	–
12437	489392.37	1312686.35	053° 14' 38.61"	039° 25' 14.23"	Картометрический метод	5.00	–
12438	489394.06	1312612.40	053° 14' 38.70"	039° 25' 10.24"	Картометрический метод	5.00	–
12439	489425.41	1312532.59	053° 14' 39.75"	039° 25' 05.96"	Картометрический метод	5.00	–
12440	489400.13	1312471.31	053° 14' 38.96"	039° 25' 02.64"	Картометрический метод	5.00	–
12441	489392.02	1312394.18	053° 14' 38.73"	039° 24' 58.48"	Картометрический метод	5.00	–
12442	489402.66	1312325.80	053° 14' 39.10"	039° 24' 54.80"	Картометрический метод	5.00	–
12443	489366.47	1312228.62	053° 14' 37.97"	039° 24' 49.53"	Картометрический метод	5.00	–
12444	489362.26	1312140.85	053° 14' 37.87"	039° 24' 44.80"	Картометрический метод	5.00	–
12445	489271.90	1312024.62	053° 14' 35.00"	039° 24' 38.47"	Картометрический метод	5.00	–
12446	489243.19	1311959.13	053° 14' 34.10"	039° 24' 34.92"	Картометрический метод	5.00	–
12447	489239.50	1311875.22	053° 14' 34.01"	039° 24' 30.39"	Картометрический метод	5.00	–
12448	489222.30	1311846.14	053° 14' 33.47"	039° 24' 28.81"	Картометрический метод	5.00	–
12449	489184.87	1311724.47	053° 14' 32.31"	039° 24' 22.22"	Картометрический метод	5.00	–
12450	489191.32	1311605.23	053° 14' 32.57"	039° 24' 15.80"	Картометрический метод	5.00	–
12451	489120.86	1311510.55	053° 14' 30.33"	039° 24' 10.64"	Картометрический метод	5.00	–
12452	489086.30	1311397.16	053° 14' 29.26"	039° 24' 04.51"	Картометрический метод	5.00	–
12453	489081.77	1311310.18	053° 14' 29.15"	039° 23' 59.81"	Картометрический метод	5.00	–
12454	489035.33	1311226.62	053° 14' 27.68"	039° 23' 55.28"	Картометрический метод	5.00	–
12455	489007.78	1311093.60	053° 14' 26.84"	039° 23' 48.09"	Картометрический метод	5.00	–
12456	489007.62	1311025.09	053° 14' 26.87"	039° 23' 44.39"	Картометрический метод	5.00	–
12457	488961.35	1310984.49	053° 14' 25.39"	039° 23' 42.17"	Картометрический метод	5.00	–
12458	488910.32	1310893.70	053° 14' 23.77"	039° 23' 37.24"	Картометрический метод	5.00	–
12459	488898.34	1310828.86	053° 14' 23.41"	039° 23' 33.74"	Картометрический метод	5.00	–
12460	488842.00	1310775.58	053° 14' 21.61"	039° 23' 30.83"	Картометрический метод	5.00	–
12461	488788.52	1310684.32	053° 14' 19.92"	039° 23' 25.87"	Картометрический метод	5.00	–
12462	488769.36	1310609.42	053° 14' 19.33"	039° 23' 21.82"	Картометрический метод	5.00	–
12463	488708.16	1310560.10	053° 14' 17.37"	039° 23' 19.12"	Картометрический метод	5.00	–
12464	488664.41	1310486.22	053° 14' 15.99"	039° 23' 15.10"	Картометрический метод	5.00	–
12465	488651.94	1310417.88	053° 14' 15.61"	039° 23' 11.41"	Картометрический метод	5.00	–
12466	488665.91	1310343.55	053° 14' 16.09"	039° 23' 07.41"	Картометрический метод	5.00	–
12467	488627.59	1310291.98	053° 14' 14.87"	039° 23' 04.61"	Картометрический метод	5.00	–
12468	488607.07	1310226.50	053° 14' 14.24"	039° 23' 01.06"	Картометрический метод	5.00	–
12469	488613.62	1310128.94	053° 14' 14.49"	039° 22' 55.81"	Картометрический метод	5.00	–
12470	488607.88	1310057.06	053° 14' 14.33"	039° 22' 51.93"	Картометрический метод	5.00	–
12471	488614.13	1309958.99	053° 14' 14.57"	039° 22' 46.65"	Картометрический метод	5.00	–
12472	488629.09	1309894.92	053° 14' 15.08"	039° 22' 43.20"	Картометрический метод	5.00	–
12473	488615.25	1309831.06	053° 14' 14.66"	039° 22' 39.75"	Картометрический метод	5.00	–

12474	488608.49	1309747.87	053° 14' 14.48"	039° 22' 35.26"	Картометрический метод	5.00	–
12475	488613.84	1309691.16	053° 14' 14.67"	039° 22' 32.21"	Картометрический метод	5.00	–
12476	488670.90	1309526.98	053° 14' 16.59"	039° 22' 23.39"	Картометрический метод	5.00	–
12477	488771.99	1309403.28	053° 14' 19.90"	039° 22' 16.79"	Картометрический метод	5.00	–
12478	488778.12	1309345.21	053° 14' 20.13"	039° 22' 13.67"	Картометрический метод	5.00	–
12479	488784.80	1309260.94	053° 14' 20.38"	039° 22' 09.13"	Картометрический метод	5.00	–
12480	488812.84	1309200.05	053° 14' 21.31"	039° 22' 05.86"	Картометрический метод	5.00	–
12481	488812.43	1309148.47	053° 14' 21.31"	039° 22' 03.08"	Картометрический метод	5.00	–
12482	488842.19	1309021.68	053° 14' 22.33"	039° 21' 56.27"	Картометрический метод	5.00	–
12483	488874.76	1308962.17	053° 14' 23.40"	039° 21' 53.08"	Картометрический метод	5.00	–
12484	488937.89	1308907.31	053° 14' 25.47"	039° 21' 50.16"	Картометрический метод	5.00	–
12485	488966.19	1308835.33	053° 14' 26.41"	039° 21' 46.30"	Картометрический метод	5.00	–
12486	489079.18	1308701.41	053° 14' 30.12"	039° 21' 39.16"	Картометрический метод	5.00	–
12487	489146.37	1308641.51	053° 14' 32.32"	039° 21' 35.97"	Картометрический метод	5.00	–
12488	489169.93	1308595.20	053° 14' 33.10"	039° 21' 33.49"	Картометрический метод	5.00	–
12489	489183.12	1308579.52	053° 14' 33.53"	039° 21' 32.65"	Картометрический метод	5.00	–
12490	489171.37	1308538.52	053° 14' 33.17"	039° 21' 30.44"	Картометрический метод	5.00	–
12491	489171.09	1308471.42	053° 14' 33.18"	039° 21' 26.82"	Картометрический метод	5.00	–
12492	489193.02	1308407.99	053° 14' 33.92"	039° 21' 23.41"	Картометрический метод	5.00	–
12493	489227.04	1308305.56	053° 14' 35.06"	039° 21' 17.91"	Картометрический метод	5.00	–
12494	489277.14	1308201.57	053° 14' 36.72"	039° 21' 12.34"	Картометрический метод	5.00	–
12495	489308.94	1308156.79	053° 14' 37.77"	039° 21' 09.94"	Картометрический метод	5.00	–
12496	489429.39	1308070.42	053° 14' 41.70"	039° 21' 05.36"	Картометрический метод	5.00	–
12497	489580.61	1308021.13	053° 14' 46.61"	039° 21' 02.81"	Картометрический метод	5.00	–
12498	489709.34	1308014.53	053° 14' 50.77"	039° 21' 02.53"	Картометрический метод	5.00	–
12499	489798.50	1308044.61	053° 14' 53.65"	039° 21' 04.21"	Картометрический метод	5.00	–
12500	489840.77	1308032.58	053° 14' 55.02"	039° 21' 03.59"	Картометрический метод	5.00	–
12501	489958.75	1308023.96	053° 14' 58.84"	039° 21' 03.21"	Картометрический метод	5.00	–
12502	490062.48	1308037.92	053° 15' 02.19"	039° 21' 04.03"	Картометрический метод	5.00	–
12503	490117.11	1308055.91	053° 15' 03.95"	039° 21' 05.03"	Картометрический метод	5.00	–
12504	490213.51	1308127.76	053° 15' 07.04"	039° 21' 08.97"	Картометрический метод	5.00	–
12505	490257.22	1308139.80	053° 15' 08.44"	039° 21' 09.65"	Картометрический метод	5.00	–
12506	490320.99	1308164.00	053° 15' 10.50"	039° 21' 11.00"	Картометрический метод	5.00	–
12507	490381.01	1308158.23	053° 15' 12.44"	039° 21' 10.72"	Картометрический метод	5.00	–
1	490469.24	1308172.86	053° 15' 15.29"	039° 21' 11.57"	Картометрический метод	5.00	–
12508	495781.49	1317340.60	053°18'03.21"	039°29'30.04"	Картометрический метод	5.00	–
12509	495793.70	1317354.93	053°18'03.60"	039°29'30.82"	Картометрический метод	5.00	–

12510	495804.25	1317368.10	053°18'03.93"	039°29'31.54"	Картометрический метод	5.00	–
12511	495812.19	1317382.53	053°18'04.18"	039°29'32.32"	Картометрический метод	5.00	–
12512	495818.49	1317393.09	053°18'04.38"	039°29'32.90"	Картометрический метод	5.00	–
12513	495826.24	1317409.26	053°18'04.62"	039°29'33.78"	Картометрический метод	5.00	–
12514	495832.05	1317418.65	053°18'04.81"	039°29'34.29"	Картометрический метод	5.00	–
12515	495838.73	1317435.02	053°18'05.02"	039°29'35.18"	Картометрический метод	5.00	–
12516	495843.96	1317448.38	053°18'05.18"	039°29'35.90"	Картометрический метод	5.00	–
12517	495846.28	1317454.39	053°18'05.25"	039°29'36.23"	Картометрический метод	5.00	–
12518	495849.38	1317461.65	053°18'05.35"	039°29'36.62"	Картометрический метод	5.00	–
12519	495852.58	1317466.11	053°18'05.45"	039°29'36.87"	Картометрический метод	5.00	–
12520	495861.00	1317474.24	053°18'05.72"	039°29'37.31"	Картометрический метод	5.00	–
12521	495879.31	1317487.99	053°18'06.31"	039°29'38.07"	Картометрический метод	5.00	–
12522	495884.53	1317492.25	053°18'06.47"	039°29'38.30"	Картометрический метод	5.00	–
12523	495888.31	1317496.42	053°18'06.59"	039°29'38.53"	Картометрический метод	5.00	–
12524	495891.31	1317498.64	053°18'06.69"	039°29'38.65"	Картометрический метод	5.00	–
12525	495896.35	1317501.84	053°18'06.85"	039°29'38.83"	Картометрический метод	5.00	–
12526	495900.90	1317503.58	053°18'07.00"	039°29'38.93"	Картометрический метод	5.00	–
12527	495903.03	1317505.42	053°18'07.06"	039°29'39.03"	Картометрический метод	5.00	–
12528	495904.77	1317510.17	053°18'07.12"	039°29'39.29"	Картометрический метод	5.00	–
12529	495908.36	1317524.11	053°18'07.23"	039°29'40.04"	Картометрический метод	5.00	–
12530	495909.81	1317532.73	053°18'07.27"	039°29'40.51"	Картометрический метод	5.00	–
12531	495911.84	1317542.03	053°18'07.33"	039°29'41.01"	Картометрический метод	5.00	–
12532	495916.49	1317560.43	053°18'07.47"	039°29'42.01"	Картометрический метод	5.00	–
12533	495919.79	1317569.92	053°18'07.58"	039°29'42.52"	Картометрический метод	5.00	–
12534	495926.86	1317585.80	053°18'07.80"	039°29'43.39"	Картометрический метод	5.00	–
12535	495932.57	1317598.01	053°18'07.98"	039°29'44.05"	Картометрический метод	5.00	–
12536	495934.22	1317601.40	053°18'08.03"	039°29'44.23"	Картометрический метод	5.00	–
12537	495934.22	1317604.69	053°18'08.03"	039°29'44.41"	Картометрический метод	5.00	–
12538	495934.22	1317609.34	053°18'08.03"	039°29'44.66"	Картометрический метод	5.00	–
12539	495933.63	1317615.73	053°18'08.00"	039°29'45.01"	Картометрический метод	5.00	–
12540	495933.83	1317622.60	053°18'08.01"	039°29'45.38"	Картометрический метод	5.00	–
12541	495934.51	1317627.45	053°18'08.03"	039°29'45.64"	Картометрический метод	5.00	–
12542	495934.99	1317630.35	053°18'08.04"	039°29'45.80"	Картометрический метод	5.00	–
12543	495935.28	1317632.87	053°18'08.05"	039°29'45.93"	Картометрический метод	5.00	–
12544	495935.28	1317636.55	053°18'08.05"	039°29'46.13"	Картометрический метод	5.00	–
12545	495934.51	1317640.23	053°18'08.02"	039°29'46.33"	Картометрический метод	5.00	–
12546	495931.79	1317646.04	053°18'07.93"	039°29'46.64"	Картометрический метод	5.00	–
12547	495927.24	1317650.59	053°18'07.78"	039°29'46.88"	Картометрический метод	5.00	–

12548	495919.30	1317655.72	053°18'07.52"	039°29'47.15"	Картометрический метод	5.00	–
12549	495912.52	1317659.99	053°18'07.30"	039°29'47.38"	Картометрический метод	5.00	–
12550	495902.55	1317662.79	053°18'06.98"	039°29'47.52"	Картометрический метод	5.00	–
12551	495904.29	1317656.40	053°18'07.04"	039°29'47.18"	Картометрический метод	5.00	–
12552	495904.48	1317648.27	053°18'07.05"	039°29'46.74"	Картометрический метод	5.00	–
12553	495902.93	1317641.68	053°18'07.00"	039°29'46.38"	Картометрический метод	5.00	–
12554	495899.84	1317632.38	053°18'06.90"	039°29'45.88"	Картометрический метод	5.00	–
12555	495889.76	1317604.30	053°18'06.59"	039°29'44.36"	Картометрический метод	5.00	–
12556	495874.85	1317560.72	053°18'06.13"	039°29'41.99"	Картометрический метод	5.00	–
12557	495864.97	1317542.90	053°18'05.82"	039°29'41.02"	Картометрический метод	5.00	–
12558	495852.58	1317522.76	053°18'05.43"	039°29'39.92"	Картометрический метод	5.00	–
12559	495839.41	1317501.45	053°18'05.01"	039°29'38.76"	Картометрический метод	5.00	–
12560	495830.11	1317486.15	053°18'04.72"	039°29'37.93"	Картометрический метод	5.00	–
12561	495821.59	1317469.69	053°18'04.45"	039°29'37.04"	Картометрический метод	5.00	–
12562	495815.58	1317456.32	053°18'04.26"	039°29'36.31"	Картометрический метод	5.00	–
12563	495806.87	1317430.76	053°18'03.99"	039°29'34.92"	Картометрический метод	5.00	–
12564	495802.99	1317417.97	053°18'03.87"	039°29'34.23"	Картометрический метод	5.00	–
12565	495801.93	1317398.80	053°18'03.84"	039°29'33.19"	Картометрический метод	5.00	–
12566	495800.77	1317392.80	053°18'03.81"	039°29'32.87"	Картометрический метод	5.00	–
12567	495798.93	1317385.14	053°18'03.75"	039°29'32.45"	Картометрический метод	5.00	–
12568	495796.12	1317380.21	053°18'03.66"	039°29'32.19"	Картометрический метод	5.00	–
12569	495792.34	1317374.20	053°18'03.54"	039°29'31.86"	Картометрический метод	5.00	–
12570	495786.63	1317368.29	053°18'03.36"	039°29'31.54"	Картометрический метод	5.00	–
12571	495778.39	1317360.45	053°18'03.10"	039°29'31.11"	Картометрический метод	5.00	–
12572	495766.19	1317348.73	053°18'02.71"	039°29'30.46"	Картометрический метод	5.00	–
12573	495751.67	1317332.56	053°18'02.25"	039°29'29.58"	Картометрический метод	5.00	–
12574	495741.11	1317322.97	053°18'01.91"	039°29'29.05"	Картометрический метод	5.00	–
12575	495730.85	1317314.35	053°18'01.58"	039°29'28.58"	Картометрический метод	5.00	–
12576	495722.52	1317308.45	053°18'01.32"	039°29'28.26"	Картометрический метод	5.00	–
12577	495702.76	1317297.79	053°18'00.68"	039°29'27.66"	Картометрический метод	5.00	–
12578	495684.65	1317283.27	053°18'00.10"	039°29'26.87"	Картометрический метод	5.00	–
12579	495671.38	1317272.81	053°17'59.68"	039°29'26.29"	Картометрический метод	5.00	–
12580	495650.47	1317253.34	053°17'59.01"	039°29'25.23"	Картометрический метод	5.00	–
12581	495642.43	1317246.27	053°17'58.75"	039°29'24.84"	Картометрический метод	5.00	–
12582	495638.94	1317240.46	053°17'58.64"	039°29'24.52"	Картометрический метод	5.00	–
12583	495634.39	1317233.59	053°17'58.50"	039°29'24.15"	Картометрический метод	5.00	–
12584	495631.97	1317230.39	053°17'58.42"	039°29'23.97"	Картометрический метод	5.00	–
12585	495628.68	1317225.74	053°17'58.32"	039°29'23.72"	Картометрический метод	5.00	–

12586	495627.13	1317222.26	053°17'58.27"	039°29'23.53"	Картометрический метод	5.00	–
12587	495626.84	1317220.80	053°17'58.26"	039°29'23.45"	Картометрический метод	5.00	–
12588	495628.58	1317218.96	053°17'58.32"	039°29'23.35"	Картометрический метод	5.00	–
12589	495630.71	1317218.48	053°17'58.39"	039°29'23.33"	Картометрический метод	5.00	–
12590	495634.10	1317219.16	053°17'58.50"	039°29'23.37"	Картометрический метод	5.00	–
12591	495638.55	1317221.96	053°17'58.64"	039°29'23.52"	Картометрический метод	5.00	–
12592	495644.46	1317225.45	053°17'58.83"	039°29'23.71"	Картометрический метод	5.00	–
12593	495659.18	1317234.65	053°17'59.30"	039°29'24.22"	Картометрический метод	5.00	–
12594	495667.22	1317239.69	053°17'59.56"	039°29'24.50"	Картометрический метод	5.00	–
12595	495676.32	1317247.05	053°17'59.85"	039°29'24.91"	Картометрический метод	5.00	–
12596	495686.49	1317254.12	053°18'00.18"	039°29'25.29"	Картометрический метод	5.00	–
12597	495696.95	1317262.35	053°18'00.51"	039°29'25.75"	Картометрический метод	5.00	–
12598	495713.22	1317275.62	053°18'01.03"	039°29'26.48"	Картометрический метод	5.00	–
12599	495722.61	1317284.62	053°18'01.33"	039°29'26.97"	Картометрический метод	5.00	–
12600	495738.30	1317298.76	053°18'01.83"	039°29'27.74"	Картометрический метод	5.00	–
12601	495750.79	1317310.19	053°18'02.23"	039°29'28.37"	Картометрический метод	5.00	–
12602	495758.83	1317317.84	053°18'02.49"	039°29'28.79"	Картометрический метод	5.00	–
12603	495768.23	1317326.26	053°18'02.79"	039°29'29.25"	Картометрический метод	5.00	–
12508	495781.49	1317340.60	053°18'03.21"	039°29'30.04"	Картометрический метод	5.00	–

3. План границ прибрежных защитных полос р. Ягодная Ряса, протяженностью 73 км по правому берегу и 73 км по левому берегу, расположенной на территории Липецкой области



Масштаб 1:200 000

Используемые условные знаки и обозначения:

Граница зоны с особыми условиями использования территории

Граница береговой линии

Приложение 7
к постановлению
администрации Липецкой области
«Об установлении местоположения береговых линий
(границ водных объектов), границ водоохранных зон и
границ прибрежных защитных полос рек Ольшанец,
Ягодная Ряса, Снова, Сквирня»

Каталог координат характерных точек береговых линий р. Снова,
протяженностью 74 км по правому берегу и 74 км по левому берегу,
расположенной на территории Липецкой области

Таблица

№ точки	Система координат				Метод определения координат характерной точки	Средняя квадратическая погрешность положения характерной точки (Mt), м	Описание обозначения точки на местности (при наличии)
	МСК 48		Географические координаты (WGS 1984)				
	X(м)	Y(м)	X(градусы)	Y(градусы)			
1	385739.19	1241223.43	052° 18' 58.41"	038° 21' 10.58"	Картометрический метод	5.00	–
2	385746.06	1241229.09	052° 18' 58.64"	038° 21' 10.88"	Картометрический метод	5.00	–
3	385758.46	1241247.37	052° 18' 59.04"	038° 21' 11.85"	Картометрический метод	5.00	–
4	385769.99	1241268.25	052° 18' 59.41"	038° 21' 12.95"	Картометрический метод	5.00	–
5	385773.67	1241282.01	052° 18' 59.53"	038° 21' 13.67"	Картометрический метод	5.00	–
6	385775.15	1241293.87	052° 18' 59.58"	038° 21' 14.30"	Картометрический метод	5.00	–
7	385779.62	1241305.24	052° 18' 59.73"	038° 21' 14.90"	Картометрический метод	5.00	–
8	385788.82	1241318.83	052° 19' 00.02"	038° 21' 15.62"	Картометрический метод	5.00	–
9	385793.81	1241324.06	052° 19' 00.19"	038° 21' 15.89"	Картометрический метод	5.00	–
10	385812.71	1241334.05	052° 19' 00.80"	038° 21' 16.42"	Картометрический метод	5.00	–
11	385829.71	1241346.00	052° 19' 01.35"	038° 21' 17.05"	Картометрический метод	5.00	–
12	385837.74	1241350.53	052° 19' 01.61"	038° 21' 17.29"	Картометрический метод	5.00	–
13	385856.49	1241357.03	052° 19' 02.22"	038° 21' 17.63"	Картометрический метод	5.00	–
14	385866.26	1241360.44	052° 19' 02.53"	038° 21' 17.81"	Картометрический метод	5.00	–
15	385873.14	1241365.38	052° 19' 02.75"	038° 21' 18.07"	Картометрический метод	5.00	–
16	385877.52	1241372.49	052° 19' 02.90"	038° 21' 18.44"	Картометрический метод	5.00	–
17	385880.38	1241386.21	052° 19' 02.99"	038° 21' 19.16"	Картометрический метод	5.00	–
18	385880.08	1241392.67	052° 19' 02.98"	038° 21' 19.51"	Картометрический метод	5.00	–
19	385876.28	1241401.68	052° 19' 02.86"	038° 21' 19.98"	Картометрический метод	5.00	–
20	385867.25	1241414.21	052° 19' 02.57"	038° 21' 20.64"	Картометрический метод	5.00	–
21	385861.46	1241419.03	052° 19' 02.38"	038° 21' 20.90"	Картометрический	5.00	–

					метод		
22	385849.91	1241424.62	052° 19' 02.01"	038° 21' 21.20"	Картометрический метод	5.00	–
23	385827.92	1241428.37	052° 19' 01.30"	038° 21' 21.40"	Картометрический метод	5.00	–
24	385819.95	1241431.20	052° 19' 01.04"	038° 21' 21.55"	Картометрический метод	5.00	–
25	385810.70	1241436.76	052° 19' 00.74"	038° 21' 21.84"	Картометрический метод	5.00	–
26	385801.53	1241445.51	052° 19' 00.44"	038° 21' 22.30"	Картометрический метод	5.00	–
27	385799.60	1241450.98	052° 19' 00.38"	038° 21' 22.59"	Картометрический метод	5.00	–
28	385799.70	1241460.75	052° 19' 00.38"	038° 21' 23.11"	Картометрический метод	5.00	–
29	385800.25	1241469.63	052° 19' 00.40"	038° 21' 23.58"	Картометрический метод	5.00	–
30	385803.41	1241480.03	052° 19' 00.51"	038° 21' 24.13"	Картометрический метод	5.00	–
31	385807.37	1241487.27	052° 19' 00.63"	038° 21' 24.51"	Картометрический метод	5.00	–
32	385812.38	1241492.05	052° 19' 00.80"	038° 21' 24.76"	Картометрический метод	5.00	–
33	385827.08	1241501.77	052° 19' 01.27"	038° 21' 25.27"	Картометрический метод	5.00	–
34	385836.36	1241507.90	052° 19' 01.57"	038° 21' 25.59"	Картометрический метод	5.00	–
35	385850.28	1241518.59	052° 19' 02.02"	038° 21' 26.16"	Картометрический метод	5.00	–
36	385880.81	1241542.98	052° 19' 03.01"	038° 21' 27.44"	Картометрический метод	5.00	–
37	385887.86	1241547.94	052° 19' 03.24"	038° 21' 27.70"	Картометрический метод	5.00	–
38	385901.52	1241552.63	052° 19' 03.68"	038° 21' 27.95"	Картометрический метод	5.00	–
39	385930.63	1241559.66	052° 19' 04.63"	038° 21' 28.32"	Картометрический метод	5.00	–
40	385939.01	1241562.69	052° 19' 04.90"	038° 21' 28.48"	Картометрический метод	5.00	–
41	385946.99	1241568.07	052° 19' 05.16"	038° 21' 28.76"	Картометрический метод	5.00	–
42	385952.38	1241573.50	052° 19' 05.33"	038° 21' 29.05"	Картометрический метод	5.00	–
43	385964.74	1241590.04	052° 19' 05.73"	038° 21' 29.92"	Картометрический метод	5.00	–
44	385973.34	1241594.85	052° 19' 06.01"	038° 21' 30.17"	Картометрический метод	5.00	–
45	386013.20	1241604.51	052° 19' 07.30"	038° 21' 30.68"	Картометрический метод	5.00	–
46	386025.61	1241607.34	052° 19' 07.70"	038° 21' 30.83"	Картометрический метод	5.00	–
47	386058.45	1241616.63	052° 19' 08.76"	038° 21' 31.31"	Картометрический метод	5.00	–
48	386086.54	1241630.86	052° 19' 09.67"	038° 21' 32.06"	Картометрический метод	5.00	–
49	386093.76	1241637.65	052° 19' 09.91"	038° 21' 32.42"	Картометрический метод	5.00	–
50	386100.18	1241645.20	052° 19' 10.12"	038° 21' 32.82"	Картометрический метод	5.00	–
51	386101.08	1241649.56	052° 19' 10.15"	038° 21' 33.05"	Картометрический метод	5.00	–
52	386097.83	1241656.94	052° 19' 10.04"	038° 21' 33.44"	Картометрический метод	5.00	–
53	386097.14	1241661.97	052° 19' 10.02"	038° 21' 33.70"	Картометрический метод	5.00	–
54	386097.42	1241682.04	052° 19' 10.03"	038° 21' 34.76"	Картометрический метод	5.00	–
55	386097.35	1241693.57	052° 19' 10.03"	038° 21' 35.37"	Картометрический метод	5.00	–
56	386095.86	1241705.44	052° 19' 09.98"	038° 21' 36.00"	Картометрический метод	5.00	–
57	386091.88	1241728.58	052° 19' 09.85"	038° 21' 37.22"	Картометрический метод	5.00	–
58	386091.00	1241738.20	052° 19' 09.82"	038° 21' 37.73"	Картометрический метод	5.00	–
59	386090.20	1241752.20	052° 19' 09.80"	038° 21' 38.47"	Картометрический метод	5.00	–

60	386087.54	1241775.66	052° 19' 09.71"	038° 21' 39.71"	Картометрический метод	5.00	–
61	386086.59	1241783.42	052° 19' 09.68"	038° 21' 40.12"	Картометрический метод	5.00	–
62	386087.01	1241791.87	052° 19' 09.70"	038° 21' 40.56"	Картометрический метод	5.00	–
63	386088.33	1241797.56	052° 19' 09.74"	038° 21' 40.86"	Картометрический метод	5.00	–
64	386093.78	1241810.05	052° 19' 09.92"	038° 21' 41.52"	Картометрический метод	5.00	–
65	386102.00	1241822.62	052° 19' 10.18"	038° 21' 42.18"	Картометрический метод	5.00	–
66	386105.80	1241826.87	052° 19' 10.31"	038° 21' 42.41"	Картометрический метод	5.00	–
67	386112.10	1241829.08	052° 19' 10.51"	038° 21' 42.52"	Картометрический метод	5.00	–
68	386116.65	1241832.52	052° 19' 10.66"	038° 21' 42.71"	Картометрический метод	5.00	–
69	386116.86	1241836.31	052° 19' 10.67"	038° 21' 42.91"	Картометрический метод	5.00	–
70	386115.18	1241839.32	052° 19' 10.61"	038° 21' 43.06"	Картометрический метод	5.00	–
71	386110.17	1241842.16	052° 19' 10.45"	038° 21' 43.22"	Картометрический метод	5.00	–
72	386108.97	1241848.30	052° 19' 10.41"	038° 21' 43.54"	Картометрический метод	5.00	–
73	386115.04	1241864.37	052° 19' 10.61"	038° 21' 44.39"	Картометрический метод	5.00	–
74	386122.49	1241875.46	052° 19' 10.85"	038° 21' 44.97"	Картометрический метод	5.00	–
75	386127.27	1241880.83	052° 19' 11.01"	038° 21' 45.26"	Картометрический метод	5.00	–
76	386143.79	1241889.63	052° 19' 11.54"	038° 21' 45.72"	Картометрический метод	5.00	–
77	386152.27	1241892.24	052° 19' 11.81"	038° 21' 45.86"	Картометрический метод	5.00	–
78	386160.42	1241892.51	052° 19' 12.08"	038° 21' 45.87"	Картометрический метод	5.00	–
79	386181.40	1241888.61	052° 19' 12.76"	038° 21' 45.66"	Картометрический метод	5.00	–
80	386186.30	1241884.97	052° 19' 12.92"	038° 21' 45.47"	Картометрический метод	5.00	–
81	386199.48	1241863.03	052° 19' 13.34"	038° 21' 44.31"	Картометрический метод	5.00	–
82	386205.14	1241856.84	052° 19' 13.52"	038° 21' 43.98"	Картометрический метод	5.00	–
83	386216.59	1241850.97	052° 19' 13.89"	038° 21' 43.67"	Картометрический метод	5.00	–
84	386226.70	1241850.12	052° 19' 14.22"	038° 21' 43.63"	Картометрический метод	5.00	–
85	386234.38	1241853.53	052° 19' 14.47"	038° 21' 43.80"	Картометрический метод	5.00	–
86	386240.41	1241859.59	052° 19' 14.66"	038° 21' 44.12"	Картометрический метод	5.00	–
87	386247.45	1241874.58	052° 19' 14.89"	038° 21' 44.91"	Картометрический метод	5.00	–
88	386250.31	1241881.50	052° 19' 14.99"	038° 21' 45.28"	Картометрический метод	5.00	–
89	386251.63	1241892.88	052° 19' 15.03"	038° 21' 45.88"	Картометрический метод	5.00	–
90	386249.98	1241906.38	052° 19' 14.98"	038° 21' 46.59"	Картометрический метод	5.00	–
91	386245.49	1241916.32	052° 19' 14.83"	038° 21' 47.12"	Картометрический метод	5.00	–
92	386240.92	1241921.55	052° 19' 14.68"	038° 21' 47.39"	Картометрический метод	5.00	–
93	386231.43	1241926.45	052° 19' 14.38"	038° 21' 47.65"	Картометрический метод	5.00	–
94	386226.76	1241930.18	052° 19' 14.23"	038° 21' 47.85"	Картометрический метод	5.00	–
95	386222.68	1241936.58	052° 19' 14.09"	038° 21' 48.19"	Картометрический метод	5.00	–
96	386218.64	1241943.26	052° 19' 13.96"	038° 21' 48.54"	Картометрический метод	5.00	–
97	386217.14	1241949.66	052° 19' 13.92"	038° 21' 48.88"	Картометрический метод	5.00	–
98	386217.55	1241953.56	052° 19' 13.93"	038° 21' 49.09"	Картометрический	5.00	–

					метод		
99	386221.41	1241963.05	052° 19' 14.06"	038° 21' 49.59"	Картометрический метод	5.00	–
100	386227.72	1241980.21	052° 19' 14.26"	038° 21' 50.49"	Картометрический метод	5.00	–
101	386229.94	1241982.48	052° 19' 14.33"	038° 21' 50.61"	Картометрический метод	5.00	–
102	386232.12	1241982.93	052° 19' 14.40"	038° 21' 50.64"	Картометрический метод	5.00	–
103	386234.44	1241981.52	052° 19' 14.48"	038° 21' 50.56"	Картометрический метод	5.00	–
104	386235.89	1241978.12	052° 19' 14.52"	038° 21' 50.38"	Картометрический метод	5.00	–
105	386237.70	1241975.94	052° 19' 14.58"	038° 21' 50.27"	Картометрический метод	5.00	–
106	386239.72	1241977.10	052° 19' 14.65"	038° 21' 50.33"	Картометрический метод	5.00	–
107	386239.42	1241980.02	052° 19' 14.64"	038° 21' 50.48"	Картометрический метод	5.00	–
108	386238.17	1241984.20	052° 19' 14.60"	038° 21' 50.70"	Картометрический метод	5.00	–
109	386237.08	1241987.84	052° 19' 14.56"	038° 21' 50.90"	Картометрический метод	5.00	–
110	386232.39	1241989.24	052° 19' 14.41"	038° 21' 50.97"	Картометрический метод	5.00	–
111	386231.39	1241991.01	052° 19' 14.38"	038° 21' 51.06"	Картометрический метод	5.00	–
112	386232.12	1241994.01	052° 19' 14.40"	038° 21' 51.22"	Картометрический метод	5.00	–
113	386232.26	1242002.54	052° 19' 14.41"	038° 21' 51.67"	Картометрический метод	5.00	–
114	386228.69	1242016.45	052° 19' 14.29"	038° 21' 52.41"	Картометрический метод	5.00	–
115	386228.36	1242022.64	052° 19' 14.28"	038° 21' 52.73"	Картометрический метод	5.00	–
116	386229.18	1242027.72	052° 19' 14.31"	038° 21' 53.00"	Картометрический метод	5.00	–
117	386233.76	1242034.39	052° 19' 14.46"	038° 21' 53.35"	Картометрический метод	5.00	–
118	386235.53	1242038.88	052° 19' 14.52"	038° 21' 53.59"	Картометрический метод	5.00	–
119	386240.48	1242052.48	052° 19' 14.68"	038° 21' 54.31"	Картометрический метод	5.00	–
120	386242.22	1242074.47	052° 19' 14.73"	038° 21' 55.47"	Картометрический метод	5.00	–
121	386241.53	1242093.26	052° 19' 14.71"	038° 21' 56.46"	Картометрический метод	5.00	–
122	386242.66	1242101.00	052° 19' 14.75"	038° 21' 56.87"	Картометрический метод	5.00	–
123	386245.21	1242108.80	052° 19' 14.83"	038° 21' 57.28"	Картометрический метод	5.00	–
124	386254.84	1242122.64	052° 19' 15.15"	038° 21' 58.01"	Картометрический метод	5.00	–
125	386271.49	1242139.17	052° 19' 15.68"	038° 21' 58.88"	Картометрический метод	5.00	–
126	386278.17	1242141.82	052° 19' 15.90"	038° 21' 59.02"	Картометрический метод	5.00	–
127	386286.23	1242141.92	052° 19' 16.16"	038° 21' 59.03"	Картометрический метод	5.00	–
128	386295.13	1242138.43	052° 19' 16.45"	038° 21' 58.84"	Картометрический метод	5.00	–
129	386313.05	1242122.93	052° 19' 17.03"	038° 21' 58.02"	Картометрический метод	5.00	–
130	386328.48	1242114.44	052° 19' 17.53"	038° 21' 57.57"	Картометрический метод	5.00	–
131	386346.25	1242108.03	052° 19' 18.10"	038° 21' 57.23"	Картометрический метод	5.00	–
132	386361.69	1242107.31	052° 19' 18.60"	038° 21' 57.19"	Картометрический метод	5.00	–
133	386374.45	1242109.54	052° 19' 19.01"	038° 21' 57.31"	Картометрический метод	5.00	–
134	386413.22	1242127.72	052° 19' 20.27"	038° 21' 58.27"	Картометрический метод	5.00	–
135	386428.15	1242132.83	052° 19' 20.75"	038° 21' 58.53"	Картометрический метод	5.00	–
136	386439.69	1242135.30	052° 19' 21.13"	038° 21' 58.66"	Картометрический метод	5.00	–

137	386456.98	1242140.88	052° 19' 21.69"	038° 21' 58.96"	Картометрический метод	5.00	–
138	386465.40	1242145.65	052° 19' 21.96"	038° 21' 59.21"	Картометрический метод	5.00	–
139	386480.09	1242157.20	052° 19' 22.43"	038° 21' 59.82"	Картометрический метод	5.00	–
140	386486.74	1242161.17	052° 19' 22.65"	038° 22' 00.03"	Картометрический метод	5.00	–
141	386497.03	1242166.73	052° 19' 22.98"	038° 22' 00.32"	Картометрический метод	5.00	–
142	386503.07	1242171.61	052° 19' 23.18"	038° 22' 00.58"	Картометрический метод	5.00	–
143	386509.24	1242178.55	052° 19' 23.38"	038° 22' 00.94"	Картометрический метод	5.00	–
144	386512.25	1242186.07	052° 19' 23.48"	038° 22' 01.34"	Картометрический метод	5.00	–
145	386513.68	1242193.99	052° 19' 23.52"	038° 22' 01.76"	Картометрический метод	5.00	–
146	386513.13	1242199.96	052° 19' 23.51"	038° 22' 02.07"	Картометрический метод	5.00	–
147	386510.94	1242207.79	052° 19' 23.44"	038° 22' 02.48"	Картометрический метод	5.00	–
148	386510.56	1242214.45	052° 19' 23.42"	038° 22' 02.84"	Картометрический метод	5.00	–
149	386513.55	1242222.03	052° 19' 23.52"	038° 22' 03.24"	Картометрический метод	5.00	–
150	386517.56	1242224.38	052° 19' 23.65"	038° 22' 03.36"	Картометрический метод	5.00	–
151	386526.10	1242222.13	052° 19' 23.93"	038° 22' 03.24"	Картометрический метод	5.00	–
152	386531.86	1242221.69	052° 19' 24.11"	038° 22' 03.22"	Картометрический метод	5.00	–
153	386547.04	1242225.16	052° 19' 24.60"	038° 22' 03.40"	Картометрический метод	5.00	–
154	386554.47	1242225.98	052° 19' 24.84"	038° 22' 03.44"	Картометрический метод	5.00	–
155	386561.62	1242227.61	052° 19' 25.08"	038° 22' 03.53"	Картометрический метод	5.00	–
156	386565.38	1242230.63	052° 19' 25.20"	038° 22' 03.69"	Картометрический метод	5.00	–
157	386567.40	1242236.52	052° 19' 25.26"	038° 22' 04.00"	Картометрический метод	5.00	–
158	386566.61	1242242.16	052° 19' 25.24"	038° 22' 04.29"	Картометрический метод	5.00	–
159	386561.25	1242249.40	052° 19' 25.07"	038° 22' 04.68"	Картометрический метод	5.00	–
160	386557.16	1242256.46	052° 19' 24.93"	038° 22' 05.05"	Картометрический метод	5.00	–
161	386555.16	1242263.66	052° 19' 24.87"	038° 22' 05.43"	Картометрический метод	5.00	–
162	386555.49	1242269.69	052° 19' 24.88"	038° 22' 05.75"	Картометрический метод	5.00	–
163	386565.03	1242285.50	052° 19' 25.19"	038° 22' 06.58"	Картометрический метод	5.00	–
164	386583.32	1242305.48	052° 19' 25.78"	038° 22' 07.64"	Картометрический метод	5.00	–
165	386594.27	1242317.45	052° 19' 26.14"	038° 22' 08.27"	Картометрический метод	5.00	–
166	386602.66	1242324.42	052° 19' 26.41"	038° 22' 08.63"	Картометрический метод	5.00	–
167	386638.01	1242346.32	052° 19' 27.55"	038° 22' 09.79"	Картометрический метод	5.00	–
168	386650.56	1242360.30	052° 19' 27.96"	038° 22' 10.53"	Картометрический метод	5.00	–
169	386653.81	1242368.17	052° 19' 28.07"	038° 22' 10.94"	Картометрический метод	5.00	–
170	386652.78	1242379.30	052° 19' 28.03"	038° 22' 11.53"	Картометрический метод	5.00	–
171	386654.27	1242386.61	052° 19' 28.08"	038° 22' 11.91"	Картометрический метод	5.00	–
172	386664.37	1242405.75	052° 19' 28.41"	038° 22' 12.92"	Картометрический метод	5.00	–
173	386669.20	1242410.21	052° 19' 28.57"	038° 22' 13.16"	Картометрический метод	5.00	–
174	386688.10	1242420.94	052° 19' 29.18"	038° 22' 13.72"	Картометрический метод	5.00	–
175	386695.55	1242428.21	052° 19' 29.42"	038° 22' 14.11"	Картометрический	5.00	–

					метод		
176	386700.06	1242440.99	052° 19' 29.57"	038° 22' 14.78"	Картометрический метод	5.00	–
177	386701.80	1242464.02	052° 19' 29.62"	038° 22' 16.00"	Картометрический метод	5.00	–
178	386704.03	1242470.89	052° 19' 29.70"	038° 22' 16.36"	Картометрический метод	5.00	–
179	386713.92	1242485.81	052° 19' 30.02"	038° 22' 17.15"	Картометрический метод	5.00	–
180	386718.36	1242500.43	052° 19' 30.16"	038° 22' 17.92"	Картометрический метод	5.00	–
181	386718.30	1242516.37	052° 19' 30.16"	038° 22' 18.76"	Картометрический метод	5.00	–
182	386718.16	1242553.50	052° 19' 30.16"	038° 22' 20.72"	Картометрический метод	5.00	–
183	386715.10	1242577.66	052° 19' 30.06"	038° 22' 22.00"	Картометрический метод	5.00	–
184	386715.10	1242603.29	052° 19' 30.06"	038° 22' 23.35"	Картометрический метод	5.00	–
185	386716.59	1242613.68	052° 19' 30.11"	038° 22' 23.90"	Картометрический метод	5.00	–
186	386720.90	1242619.82	052° 19' 30.25"	038° 22' 24.22"	Картометрический метод	5.00	–
187	386733.65	1242627.81	052° 19' 30.66"	038° 22' 24.64"	Картометрический метод	5.00	–
188	386739.87	1242637.78	052° 19' 30.86"	038° 22' 25.17"	Картометрический метод	5.00	–
189	386743.79	1242649.25	052° 19' 30.99"	038° 22' 25.77"	Картометрический метод	5.00	–
190	386742.64	1242661.42	052° 19' 30.95"	038° 22' 26.42"	Картометрический метод	5.00	–
191	386735.40	1242689.36	052° 19' 30.72"	038° 22' 27.89"	Картометрический метод	5.00	–
192	386726.86	1242700.35	052° 19' 30.45"	038° 22' 28.47"	Картометрический метод	5.00	–
193	386716.09	1242706.94	052° 19' 30.10"	038° 22' 28.82"	Картометрический метод	5.00	–
194	386707.24	1242709.66	052° 19' 29.81"	038° 22' 28.97"	Картометрический метод	5.00	–
195	386695.45	1242709.40	052° 19' 29.43"	038° 22' 28.95"	Картометрический метод	5.00	–
196	386663.73	1242705.35	052° 19' 28.40"	038° 22' 28.74"	Картометрический метод	5.00	–
197	386653.71	1242706.76	052° 19' 28.08"	038° 22' 28.82"	Картометрический метод	5.00	–
198	386647.18	1242710.93	052° 19' 27.87"	038° 22' 29.04"	Картометрический метод	5.00	–
199	386642.38	1242718.56	052° 19' 27.71"	038° 22' 29.44"	Картометрический метод	5.00	–
200	386642.91	1242738.43	052° 19' 27.73"	038° 22' 30.49"	Картометрический метод	5.00	–
201	386646.20	1242750.87	052° 19' 27.84"	038° 22' 31.15"	Картометрический метод	5.00	–
202	386654.95	1242765.42	052° 19' 28.12"	038° 22' 31.92"	Картометрический метод	5.00	–
203	386657.30	1242772.57	052° 19' 28.20"	038° 22' 32.29"	Картометрический метод	5.00	–
204	386658.49	1242785.64	052° 19' 28.24"	038° 22' 32.98"	Картометрический метод	5.00	–
205	386660.47	1242793.33	052° 19' 28.30"	038° 22' 33.39"	Картометрический метод	5.00	–
206	386672.08	1242817.75	052° 19' 28.68"	038° 22' 34.68"	Картометрический метод	5.00	–
207	386700.87	1242858.39	052° 19' 29.61"	038° 22' 36.82"	Картометрический метод	5.00	–
208	386720.81	1242874.71	052° 19' 30.26"	038° 22' 37.68"	Картометрический метод	5.00	–
209	386728.48	1242876.10	052° 19' 30.51"	038° 22' 37.75"	Картометрический метод	5.00	–
210	386738.04	1242874.43	052° 19' 30.82"	038° 22' 37.67"	Картометрический метод	5.00	–
211	386756.77	1242872.85	052° 19' 31.42"	038° 22' 37.58"	Картометрический метод	5.00	–
212	386767.69	1242874.73	052° 19' 31.78"	038° 22' 37.68"	Картометрический метод	5.00	–
213	386788.29	1242883.56	052° 19' 32.44"	038° 22' 38.14"	Картометрический метод	5.00	–

214	386793.94	1242886.60	052° 19' 32.62"	038° 22' 38.30"	Картометрический метод	5.00	–
215	386806.75	1242894.57	052° 19' 33.04"	038° 22' 38.72"	Картометрический метод	5.00	–
216	386822.53	1242903.42	052° 19' 33.55"	038° 22' 39.19"	Картометрический метод	5.00	–
217	386835.14	1242907.63	052° 19' 33.96"	038° 22' 39.41"	Картометрический метод	5.00	–
218	386841.77	1242911.04	052° 19' 34.17"	038° 22' 39.59"	Картометрический метод	5.00	–
219	386860.01	1242924.43	052° 19' 34.76"	038° 22' 40.30"	Картометрический метод	5.00	–
220	386871.45	1242937.28	052° 19' 35.13"	038° 22' 40.97"	Картометрический метод	5.00	–
221	386881.19	1242954.74	052° 19' 35.45"	038° 22' 41.89"	Картометрический метод	5.00	–
222	386888.51	1242977.16	052° 19' 35.69"	038° 22' 43.08"	Картометрический метод	5.00	–
223	386894.50	1243015.30	052° 19' 35.88"	038° 22' 45.09"	Картометрический метод	5.00	–
224	386893.24	1243032.71	052° 19' 35.84"	038° 22' 46.01"	Картометрический метод	5.00	–
225	386890.41	1243047.80	052° 19' 35.75"	038° 22' 46.81"	Картометрический метод	5.00	–
226	386884.35	1243064.18	052° 19' 35.56"	038° 22' 47.67"	Картометрический метод	5.00	–
227	386881.66	1243076.48	052° 19' 35.47"	038° 22' 48.32"	Картометрический метод	5.00	–
228	386880.20	1243081.09	052° 19' 35.42"	038° 22' 48.57"	Картометрический метод	5.00	–
229	386877.07	1243084.76	052° 19' 35.32"	038° 22' 48.76"	Картометрический метод	5.00	–
230	386870.34	1243089.60	052° 19' 35.11"	038° 22' 49.02"	Картометрический метод	5.00	–
231	386865.88	1243095.74	052° 19' 34.96"	038° 22' 49.34"	Картометрический метод	5.00	–
232	386864.01	1243101.45	052° 19' 34.90"	038° 22' 49.64"	Картометрический метод	5.00	–
233	386863.10	1243111.33	052° 19' 34.87"	038° 22' 50.16"	Картометрический метод	5.00	–
234	386861.90	1243117.52	052° 19' 34.83"	038° 22' 50.49"	Картометрический метод	5.00	–
235	386859.45	1243126.60	052° 19' 34.76"	038° 22' 50.97"	Картометрический метод	5.00	–
236	386858.52	1243137.09	052° 19' 34.73"	038° 22' 51.53"	Картометрический метод	5.00	–
237	386859.61	1243155.70	052° 19' 34.76"	038° 22' 52.51"	Картометрический метод	5.00	–
238	386860.97	1243162.94	052° 19' 34.81"	038° 22' 52.89"	Картометрический метод	5.00	–
239	386864.06	1243169.09	052° 19' 34.91"	038° 22' 53.21"	Картометрический метод	5.00	–
240	386869.23	1243174.58	052° 19' 35.07"	038° 22' 53.50"	Картометрический метод	5.00	–
241	386870.00	1243176.81	052° 19' 35.10"	038° 22' 53.62"	Картометрический метод	5.00	–
242	386870.00	1243181.21	052° 19' 35.10"	038° 22' 53.85"	Картометрический метод	5.00	–
243	386870.82	1243184.84	052° 19' 35.13"	038° 22' 54.05"	Картометрический метод	5.00	–
244	386873.32	1243189.11	052° 19' 35.21"	038° 22' 54.27"	Картометрический метод	5.00	–
245	386874.64	1243192.85	052° 19' 35.25"	038° 22' 54.47"	Картометрический метод	5.00	–
246	386876.18	1243203.46	052° 19' 35.30"	038° 22' 55.03"	Картометрический метод	5.00	–
247	386876.31	1243207.77	052° 19' 35.30"	038° 22' 55.26"	Картометрический метод	5.00	–
248	386874.86	1243217.89	052° 19' 35.26"	038° 22' 55.79"	Картометрический метод	5.00	–
249	386874.32	1243225.47	052° 19' 35.24"	038° 22' 56.19"	Картометрический метод	5.00	–
250	386871.14	1243235.14	052° 19' 35.14"	038° 22' 56.70"	Картометрический метод	5.00	–
251	386868.33	1243246.08	052° 19' 35.05"	038° 22' 57.28"	Картометрический метод	5.00	–
252	386867.19	1243255.75	052° 19' 35.01"	038° 22' 57.79"	Картометрический	5.00	–

					метод		
253	386866.01	1243260.47	052° 19' 34.97"	038° 22' 58.04"	Картометрический метод	5.00	–
254	386863.01	1243263.78	052° 19' 34.88"	038° 22' 58.21"	Картометрический метод	5.00	–
255	386855.72	1243267.00	052° 19' 34.64"	038° 22' 58.39"	Картометрический метод	5.00	–
256	386852.20	1243270.59	052° 19' 34.53"	038° 22' 58.57"	Картометрический метод	5.00	–
257	386851.11	1243276.50	052° 19' 34.49"	038° 22' 58.89"	Картометрический метод	5.00	–
258	386852.08	1243280.99	052° 19' 34.52"	038° 22' 59.12"	Картометрический метод	5.00	–
259	386852.28	1243286.29	052° 19' 34.53"	038° 22' 59.40"	Картометрический метод	5.00	–
260	386850.31	1243294.18	052° 19' 34.47"	038° 22' 59.82"	Картометрический метод	5.00	–
261	386846.14	1243301.40	052° 19' 34.33"	038° 23' 00.20"	Картометрический метод	5.00	–
262	386844.72	1243306.00	052° 19' 34.29"	038° 23' 00.45"	Картометрический метод	5.00	–
263	386844.64	1243310.91	052° 19' 34.28"	038° 23' 00.70"	Картометрический метод	5.00	–
264	386847.36	1243318.56	052° 19' 34.37"	038° 23' 01.11"	Картометрический метод	5.00	–
265	386847.30	1243323.29	052° 19' 34.37"	038° 23' 01.36"	Картометрический метод	5.00	–
266	386846.15	1243328.30	052° 19' 34.33"	038° 23' 01.62"	Картометрический метод	5.00	–
267	386842.33	1243341.31	052° 19' 34.21"	038° 23' 02.31"	Картометрический метод	5.00	–
268	386839.51	1243348.26	052° 19' 34.12"	038° 23' 02.68"	Картометрический метод	5.00	–
269	386831.64	1243361.20	052° 19' 33.87"	038° 23' 03.36"	Картометрический метод	5.00	–
270	386827.82	1243366.39	052° 19' 33.74"	038° 23' 03.64"	Картометрический метод	5.00	–
271	386822.69	1243371.20	052° 19' 33.58"	038° 23' 03.89"	Картометрический метод	5.00	–
272	386819.71	1243374.40	052° 19' 33.48"	038° 23' 04.06"	Картометрический метод	5.00	–
273	386814.08	1243382.13	052° 19' 33.30"	038° 23' 04.47"	Картометрический метод	5.00	–
274	386809.30	1243385.70	052° 19' 33.14"	038° 23' 04.66"	Картометрический метод	5.00	–
275	386793.29	1243393.08	052° 19' 32.63"	038° 23' 05.05"	Картометрический метод	5.00	–
276	386788.00	1243395.51	052° 19' 32.46"	038° 23' 05.18"	Картометрический метод	5.00	–
277	386784.10	1243398.16	052° 19' 32.33"	038° 23' 05.32"	Картометрический метод	5.00	–
278	386781.56	1243401.74	052° 19' 32.25"	038° 23' 05.51"	Картометрический метод	5.00	–
279	386777.98	1243404.98	052° 19' 32.13"	038° 23' 05.68"	Картометрический метод	5.00	–
280	386773.60	1243406.61	052° 19' 31.99"	038° 23' 05.76"	Картометрический метод	5.00	–
281	386766.48	1243409.60	052° 19' 31.76"	038° 23' 05.92"	Картометрический метод	5.00	–
282	386754.45	1243418.14	052° 19' 31.37"	038° 23' 06.37"	Картометрический метод	5.00	–
283	386750.31	1243423.78	052° 19' 31.24"	038° 23' 06.67"	Картометрический метод	5.00	–
284	386747.78	1243431.76	052° 19' 31.16"	038° 23' 07.09"	Картометрический метод	5.00	–
285	386746.57	1243437.20	052° 19' 31.12"	038° 23' 07.38"	Картометрический метод	5.00	–
286	386742.27	1243448.92	052° 19' 30.98"	038° 23' 08.00"	Картометрический метод	5.00	–
287	386741.73	1243452.74	052° 19' 30.96"	038° 23' 08.20"	Картометрический метод	5.00	–
288	386742.80	1243459.52	052° 19' 31.00"	038° 23' 08.56"	Картометрический метод	5.00	–
289	386741.36	1243464.41	052° 19' 30.95"	038° 23' 08.82"	Картометрический метод	5.00	–
290	386737.16	1243468.10	052° 19' 30.81"	038° 23' 09.01"	Картометрический метод	5.00	–

291	386734.44	1243471.82	052° 19' 30.73"	038° 23' 09.21"	Картометрический метод	5.00	–
292	386734.42	1243477.19	052° 19' 30.73"	038° 23' 09.49"	Картометрический метод	5.00	–
293	386735.81	1243487.26	052° 19' 30.77"	038° 23' 10.02"	Картометрический метод	5.00	–
294	386744.25	1243501.92	052° 19' 31.05"	038° 23' 10.80"	Картометрический метод	5.00	–
295	386748.62	1243505.81	052° 19' 31.19"	038° 23' 11.00"	Картометрический метод	5.00	–
296	386753.21	1243507.19	052° 19' 31.34"	038° 23' 11.08"	Картометрический метод	5.00	–
297	386761.43	1243504.80	052° 19' 31.60"	038° 23' 10.95"	Картометрический метод	5.00	–
298	386766.00	1243505.74	052° 19' 31.75"	038° 23' 11.00"	Картометрический метод	5.00	–
299	386771.71	1243508.64	052° 19' 31.93"	038° 23' 11.15"	Картометрический метод	5.00	–
300	386781.34	1243516.14	052° 19' 32.25"	038° 23' 11.55"	Картометрический метод	5.00	–
301	386794.27	1243527.62	052° 19' 32.66"	038° 23' 12.15"	Картометрический метод	5.00	–
302	386798.67	1243534.14	052° 19' 32.81"	038° 23' 12.50"	Картометрический метод	5.00	–
303	386805.52	1243560.05	052° 19' 33.03"	038° 23' 13.86"	Картометрический метод	5.00	–
304	386809.52	1243565.60	052° 19' 33.16"	038° 23' 14.16"	Картометрический метод	5.00	–
305	386831.35	1243574.00	052° 19' 33.87"	038° 23' 14.60"	Картометрический метод	5.00	–
306	386844.76	1243576.23	052° 19' 34.30"	038° 23' 14.71"	Картометрический метод	5.00	–
307	386853.69	1243579.06	052° 19' 34.59"	038° 23' 14.86"	Картометрический метод	5.00	–
308	386862.71	1243586.09	052° 19' 34.88"	038° 23' 15.23"	Картометрический метод	5.00	–
309	386869.37	1243593.59	052° 19' 35.10"	038° 23' 15.63"	Картометрический метод	5.00	–
310	386882.02	1243609.56	052° 19' 35.51"	038° 23' 16.47"	Картометрический метод	5.00	–
311	386901.20	1243650.74	052° 19' 36.13"	038° 23' 18.64"	Картометрический метод	5.00	–
312	386903.62	1243659.37	052° 19' 36.21"	038° 23' 19.10"	Картометрический метод	5.00	–
313	386904.97	1243668.29	052° 19' 36.25"	038° 23' 19.57"	Картометрический метод	5.00	–
314	386904.68	1243685.04	052° 19' 36.24"	038° 23' 20.46"	Картометрический метод	5.00	–
315	386902.89	1243709.43	052° 19' 36.19"	038° 23' 21.74"	Картометрический метод	5.00	–
316	386901.17	1243726.54	052° 19' 36.13"	038° 23' 22.65"	Картометрический метод	5.00	–
317	386898.28	1243736.22	052° 19' 36.04"	038° 23' 23.16"	Картометрический метод	5.00	–
318	386889.23	1243752.95	052° 19' 35.75"	038° 23' 24.04"	Картометрический метод	5.00	–
319	386877.93	1243773.48	052° 19' 35.38"	038° 23' 25.13"	Картометрический метод	5.00	–
320	386873.47	1243778.23	052° 19' 35.24"	038° 23' 25.38"	Картометрический метод	5.00	–
321	386856.07	1243781.45	052° 19' 34.67"	038° 23' 25.55"	Картометрический метод	5.00	–
322	386848.52	1243781.94	052° 19' 34.43"	038° 23' 25.58"	Картометрический метод	5.00	–
323	386832.70	1243777.35	052° 19' 33.92"	038° 23' 25.33"	Картометрический метод	5.00	–
324	386821.50	1243771.34	052° 19' 33.56"	038° 23' 25.02"	Картометрический метод	5.00	–
325	386799.74	1243745.95	052° 19' 32.85"	038° 23' 23.68"	Картометрический метод	5.00	–
326	386793.72	1243740.53	052° 19' 32.66"	038° 23' 23.39"	Картометрический метод	5.00	–
327	386779.42	1243729.55	052° 19' 32.19"	038° 23' 22.81"	Картометрический метод	5.00	–
328	386775.07	1243728.46	052° 19' 32.05"	038° 23' 22.76"	Картометрический метод	5.00	–
329	386771.24	1243730.26	052° 19' 31.93"	038° 23' 22.85"	Картометрический	5.00	–

					метод		
330	386766.38	1243731.24	052° 19' 31.77"	038° 23' 22.90"	Картометрический метод	5.00	–
331	386760.35	1243731.07	052° 19' 31.58"	038° 23' 22.90"	Картометрический метод	5.00	–
332	386708.10	1243728.24	052° 19' 29.89"	038° 23' 22.75"	Картометрический метод	5.00	–
333	386682.30	1243730.28	052° 19' 29.05"	038° 23' 22.86"	Картометрический метод	5.00	–
334	386676.25	1243731.73	052° 19' 28.86"	038° 23' 22.94"	Картометрический метод	5.00	–
335	386666.09	1243735.81	052° 19' 28.53"	038° 23' 23.15"	Картометрический метод	5.00	–
336	386649.81	1243746.88	052° 19' 28.00"	038° 23' 23.74"	Картометрический метод	5.00	–
337	386629.91	1243765.16	052° 19' 27.36"	038° 23' 24.71"	Картометрический метод	5.00	–
338	386618.56	1243777.15	052° 19' 26.99"	038° 23' 25.34"	Картометрический метод	5.00	–
339	386617.09	1243781.37	052° 19' 26.94"	038° 23' 25.56"	Картометрический метод	5.00	–
340	386616.61	1243790.68	052° 19' 26.93"	038° 23' 26.05"	Картометрический метод	5.00	–
341	386615.77	1243796.62	052° 19' 26.90"	038° 23' 26.37"	Картометрический метод	5.00	–
342	386610.97	1243805.58	052° 19' 26.75"	038° 23' 26.84"	Картометрический метод	5.00	–
343	386609.89	1243813.05	052° 19' 26.71"	038° 23' 27.23"	Картометрический метод	5.00	–
344	386612.68	1243821.82	052° 19' 26.80"	038° 23' 27.70"	Картометрический метод	5.00	–
345	386616.07	1243823.54	052° 19' 26.91"	038° 23' 27.79"	Картометрический метод	5.00	–
346	386619.07	1243823.15	052° 19' 27.01"	038° 23' 27.77"	Картометрический метод	5.00	–
347	386622.29	1243821.02	052° 19' 27.11"	038° 23' 27.65"	Картометрический метод	5.00	–
348	386625.00	1243815.14	052° 19' 27.20"	038° 23' 27.34"	Картометрический метод	5.00	–
349	386625.91	1243805.55	052° 19' 27.23"	038° 23' 26.84"	Картометрический метод	5.00	–
350	386630.16	1243801.36	052° 19' 27.37"	038° 23' 26.62"	Картометрический метод	5.00	–
351	386651.31	1243793.06	052° 19' 28.05"	038° 23' 26.18"	Картометрический метод	5.00	–
352	386656.34	1243789.74	052° 19' 28.21"	038° 23' 26.00"	Картометрический метод	5.00	–
353	386666.47	1243781.48	052° 19' 28.54"	038° 23' 25.56"	Картометрический метод	5.00	–
354	386672.80	1243778.34	052° 19' 28.75"	038° 23' 25.40"	Картометрический метод	5.00	–
355	386678.21	1243776.72	052° 19' 28.92"	038° 23' 25.31"	Картометрический метод	5.00	–
356	386691.09	1243775.57	052° 19' 29.34"	038° 23' 25.25"	Картометрический метод	5.00	–
357	386699.07	1243776.50	052° 19' 29.60"	038° 23' 25.30"	Картометрический метод	5.00	–
358	386710.59	1243781.54	052° 19' 29.97"	038° 23' 25.56"	Картометрический метод	5.00	–
359	386715.34	1243785.05	052° 19' 30.12"	038° 23' 25.75"	Картометрический метод	5.00	–
360	386726.77	1243799.30	052° 19' 30.49"	038° 23' 26.50"	Картометрический метод	5.00	–
361	386728.92	1243806.67	052° 19' 30.56"	038° 23' 26.89"	Картометрический метод	5.00	–
362	386729.10	1243825.59	052° 19' 30.57"	038° 23' 27.89"	Картометрический метод	5.00	–
363	386732.20	1243834.68	052° 19' 30.67"	038° 23' 28.37"	Картометрический метод	5.00	–
364	386741.41	1243842.06	052° 19' 30.97"	038° 23' 28.76"	Картометрический метод	5.00	–
365	386751.33	1243850.27	052° 19' 31.29"	038° 23' 29.19"	Картометрический метод	5.00	–
366	386753.23	1243855.84	052° 19' 31.35"	038° 23' 29.48"	Картометрический метод	5.00	–
367	386751.69	1243861.89	052° 19' 31.30"	038° 23' 29.80"	Картометрический метод	5.00	–

368	386747.28	1243872.79	052° 19' 31.16"	038° 23' 30.38"	Картометрический метод	5.00	–
369	386740.20	1243883.69	052° 19' 30.93"	038° 23' 30.96"	Картометрический метод	5.00	–
370	386720.46	1243895.83	052° 19' 30.29"	038° 23' 31.60"	Картометрический метод	5.00	–
371	386713.86	1243903.18	052° 19' 30.08"	038° 23' 31.99"	Картометрический метод	5.00	–
372	386702.59	1243926.38	052° 19' 29.72"	038° 23' 33.21"	Картометрический метод	5.00	–
373	386696.57	1243934.97	052° 19' 29.52"	038° 23' 33.67"	Картометрический метод	5.00	–
374	386682.01	1243950.84	052° 19' 29.05"	038° 23' 34.51"	Картометрический метод	5.00	–
375	386679.24	1243954.49	052° 19' 28.96"	038° 23' 34.70"	Картометрический метод	5.00	–
376	386678.32	1243959.55	052° 19' 28.93"	038° 23' 34.97"	Картометрический метод	5.00	–
377	386680.90	1243971.94	052° 19' 29.02"	038° 23' 35.62"	Картометрический метод	5.00	–
378	386680.49	1243977.96	052° 19' 29.00"	038° 23' 35.94"	Картометрический метод	5.00	–
379	386677.91	1243985.53	052° 19' 28.92"	038° 23' 36.34"	Картометрический метод	5.00	–
380	386671.70	1244000.41	052° 19' 28.72"	038° 23' 37.12"	Картометрический метод	5.00	–
381	386668.21	1244005.14	052° 19' 28.61"	038° 23' 37.37"	Картометрический метод	5.00	–
382	386661.42	1244012.55	052° 19' 28.39"	038° 23' 37.77"	Картометрический метод	5.00	–
383	386658.25	1244018.35	052° 19' 28.28"	038° 23' 38.07"	Картометрический метод	5.00	–
384	386652.83	1244028.44	052° 19' 28.11"	038° 23' 38.60"	Картометрический метод	5.00	–
385	386645.63	1244034.54	052° 19' 27.88"	038° 23' 38.93"	Картометрический метод	5.00	–
386	386623.03	1244040.17	052° 19' 27.15"	038° 23' 39.23"	Картометрический метод	5.00	–
387	386599.54	1244040.98	052° 19' 26.39"	038° 23' 39.27"	Картометрический метод	5.00	–
388	386590.45	1244042.76	052° 19' 26.09"	038° 23' 39.36"	Картометрический метод	5.00	–
389	386576.23	1244048.90	052° 19' 25.63"	038° 23' 39.69"	Картометрический метод	5.00	–
390	386559.82	1244061.64	052° 19' 25.10"	038° 23' 40.36"	Картометрический метод	5.00	–
391	386552.96	1244063.38	052° 19' 24.88"	038° 23' 40.46"	Картометрический метод	5.00	–
392	386525.58	1244064.81	052° 19' 23.99"	038° 23' 40.53"	Картометрический метод	5.00	–
393	386509.64	1244062.74	052° 19' 23.48"	038° 23' 40.43"	Картометрический метод	5.00	–
394	386499.74	1244056.70	052° 19' 23.16"	038° 23' 40.11"	Картометрический метод	5.00	–
395	386495.43	1244051.23	052° 19' 23.02"	038° 23' 39.82"	Картометрический метод	5.00	–
396	386488.69	1244048.55	052° 19' 22.80"	038° 23' 39.68"	Картометрический метод	5.00	–
397	386483.27	1244049.74	052° 19' 22.62"	038° 23' 39.74"	Картометрический метод	5.00	–
398	386470.68	1244065.54	052° 19' 22.22"	038° 23' 40.58"	Картометрический метод	5.00	–
399	386463.12	1244080.65	052° 19' 21.97"	038° 23' 41.37"	Картометрический метод	5.00	–
400	386455.96	1244087.13	052° 19' 21.74"	038° 23' 41.72"	Картометрический метод	5.00	–
401	386449.46	1244089.46	052° 19' 21.53"	038° 23' 41.84"	Картометрический метод	5.00	–
402	386442.07	1244087.76	052° 19' 21.29"	038° 23' 41.75"	Картометрический метод	5.00	–
403	386424.02	1244072.77	052° 19' 20.71"	038° 23' 40.96"	Картометрический метод	5.00	–
404	386415.00	1244068.21	052° 19' 20.42"	038° 23' 40.72"	Картометрический метод	5.00	–
405	386406.06	1244067.00	052° 19' 20.13"	038° 23' 40.66"	Картометрический метод	5.00	–
406	386392.01	1244070.07	052° 19' 19.67"	038° 23' 40.82"	Картометрический	5.00	–

					метод		
407	386386.18	1244074.08	052° 19' 19.48"	038° 23' 41.03"	Картометрический метод	5.00	–
408	386377.79	1244091.07	052° 19' 19.21"	038° 23' 41.93"	Картометрический метод	5.00	–
409	386373.52	1244098.43	052° 19' 19.08"	038° 23' 42.32"	Картометрический метод	5.00	–
410	386353.80	1244121.09	052° 19' 18.44"	038° 23' 43.52"	Картометрический метод	5.00	–
411	386341.39	1244131.41	052° 19' 18.04"	038° 23' 44.06"	Картометрический метод	5.00	–
412	386327.68	1244138.48	052° 19' 17.59"	038° 23' 44.44"	Картометрический метод	5.00	–
413	386316.50	1244142.39	052° 19' 17.23"	038° 23' 44.64"	Картометрический метод	5.00	–
414	386286.96	1244150.11	052° 19' 16.28"	038° 23' 45.05"	Картометрический метод	5.00	–
415	386278.05	1244150.86	052° 19' 15.99"	038° 23' 45.09"	Картометрический метод	5.00	–
416	386269.10	1244151.74	052° 19' 15.70"	038° 23' 45.14"	Картометрический метод	5.00	–
417	386265.00	1244154.08	052° 19' 15.57"	038° 23' 45.26"	Картометрический метод	5.00	–
418	386264.05	1244158.14	052° 19' 15.54"	038° 23' 45.48"	Картометрический метод	5.00	–
419	386265.91	1244163.62	052° 19' 15.60"	038° 23' 45.77"	Картометрический метод	5.00	–
420	386269.70	1244173.73	052° 19' 15.72"	038° 23' 46.30"	Картометрический метод	5.00	–
421	386273.51	1244178.36	052° 19' 15.84"	038° 23' 46.55"	Картометрический метод	5.00	–
422	386281.10	1244183.67	052° 19' 16.09"	038° 23' 46.82"	Картометрический метод	5.00	–
423	386285.22	1244188.22	052° 19' 16.22"	038° 23' 47.06"	Картометрический метод	5.00	–
424	386291.91	1244199.44	052° 19' 16.44"	038° 23' 47.66"	Картометрический метод	5.00	–
425	386295.71	1244208.26	052° 19' 16.56"	038° 23' 48.12"	Картометрический метод	5.00	–
426	386298.70	1244220.82	052° 19' 16.66"	038° 23' 48.79"	Картометрический метод	5.00	–
427	386299.10	1244239.28	052° 19' 16.67"	038° 23' 49.76"	Картометрический метод	5.00	–
428	386299.17	1244260.14	052° 19' 16.68"	038° 23' 50.86"	Картометрический метод	5.00	–
429	386296.90	1244267.68	052° 19' 16.60"	038° 23' 51.26"	Картометрический метод	5.00	–
430	386292.64	1244274.96	052° 19' 16.47"	038° 23' 51.64"	Картометрический метод	5.00	–
431	386288.31	1244279.32	052° 19' 16.33"	038° 23' 51.87"	Картометрический метод	5.00	–
432	386273.14	1244287.53	052° 19' 15.84"	038° 23' 52.31"	Картометрический метод	5.00	–
433	386261.97	1244296.93	052° 19' 15.47"	038° 23' 52.81"	Картометрический метод	5.00	–
434	386256.09	1244298.44	052° 19' 15.28"	038° 23' 52.89"	Картометрический метод	5.00	–
435	386252.25	1244298.42	052° 19' 15.16"	038° 23' 52.88"	Картометрический метод	5.00	–
436	386245.72	1244297.53	052° 19' 14.95"	038° 23' 52.84"	Картометрический метод	5.00	–
437	386237.39	1244297.55	052° 19' 14.68"	038° 23' 52.84"	Картометрический метод	5.00	–
438	386225.86	1244299.57	052° 19' 14.31"	038° 23' 52.95"	Картометрический метод	5.00	–
439	386216.47	1244302.37	052° 19' 14.00"	038° 23' 53.10"	Картометрический метод	5.00	–
440	386213.27	1244301.13	052° 19' 13.90"	038° 23' 53.03"	Картометрический метод	5.00	–
441	386212.33	1244297.83	052° 19' 13.87"	038° 23' 52.86"	Картометрический метод	5.00	–
442	386216.84	1244290.28	052° 19' 14.01"	038° 23' 52.46"	Картометрический метод	5.00	–
443	386218.28	1244288.45	052° 19' 14.06"	038° 23' 52.36"	Картометрический метод	5.00	–
444	386216.91	1244285.65	052° 19' 14.02"	038° 23' 52.21"	Картометрический метод	5.00	–

445	386214.19	1244284.10	052° 19' 13.93"	038° 23' 52.13"	Картометрический метод	5.00	–
446	386206.96	1244284.15	052° 19' 13.69"	038° 23' 52.13"	Картометрический метод	5.00	–
447	386192.43	1244281.92	052° 19' 13.22"	038° 23' 52.02"	Картометрический метод	5.00	–
448	386185.11	1244281.82	052° 19' 12.99"	038° 23' 52.01"	Картометрический метод	5.00	–
449	386179.66	1244284.24	052° 19' 12.81"	038° 23' 52.14"	Картометрический метод	5.00	–
450	386175.78	1244287.33	052° 19' 12.69"	038° 23' 52.30"	Картометрический метод	5.00	–
451	386174.06	1244291.75	052° 19' 12.63"	038° 23' 52.54"	Картометрический метод	5.00	–
452	386174.17	1244304.99	052° 19' 12.63"	038° 23' 53.24"	Картометрический метод	5.00	–
453	386176.10	1244315.62	052° 19' 12.70"	038° 23' 53.80"	Картометрический метод	5.00	–
454	386185.08	1244333.10	052° 19' 12.99"	038° 23' 54.72"	Картометрический метод	5.00	–
455	386186.57	1244340.56	052° 19' 13.04"	038° 23' 55.11"	Картометрический метод	5.00	–
456	386185.68	1244348.37	052° 19' 13.01"	038° 23' 55.53"	Картометрический метод	5.00	–
457	386182.33	1244361.23	052° 19' 12.90"	038° 23' 56.21"	Картометрический метод	5.00	–
458	386179.25	1244368.94	052° 19' 12.80"	038° 23' 56.61"	Картометрический метод	5.00	–
459	386170.02	1244381.10	052° 19' 12.50"	038° 23' 57.26"	Картометрический метод	5.00	–
460	386162.41	1244387.27	052° 19' 12.26"	038° 23' 57.58"	Картометрический метод	5.00	–
461	386157.63	1244389.19	052° 19' 12.10"	038° 23' 57.68"	Картометрический метод	5.00	–
462	386146.25	1244390.43	052° 19' 11.73"	038° 23' 57.75"	Картометрический метод	5.00	–
463	386139.18	1244389.34	052° 19' 11.51"	038° 23' 57.69"	Картометрический метод	5.00	–
464	386127.57	1244385.35	052° 19' 11.13"	038° 23' 57.48"	Картометрический метод	5.00	–
465	386120.67	1244379.22	052° 19' 10.91"	038° 23' 57.16"	Картометрический метод	5.00	–
466	386112.92	1244368.49	052° 19' 10.66"	038° 23' 56.59"	Картометрический метод	5.00	–
467	386108.74	1244365.42	052° 19' 10.52"	038° 23' 56.43"	Картометрический метод	5.00	–
468	386103.82	1244364.21	052° 19' 10.36"	038° 23' 56.37"	Картометрический метод	5.00	–
469	386098.81	1244364.51	052° 19' 10.20"	038° 23' 56.38"	Картометрический метод	5.00	–
470	386092.88	1244368.40	052° 19' 10.01"	038° 23' 56.59"	Картометрический метод	5.00	–
471	386077.65	1244387.69	052° 19' 09.51"	038° 23' 57.61"	Картометрический метод	5.00	–
472	386069.35	1244402.78	052° 19' 09.25"	038° 23' 58.41"	Картометрический метод	5.00	–
473	386064.13	1244409.09	052° 19' 09.08"	038° 23' 58.74"	Картометрический метод	5.00	–
474	386053.21	1244415.64	052° 19' 08.73"	038° 23' 59.09"	Картометрический метод	5.00	–
475	386044.33	1244416.83	052° 19' 08.44"	038° 23' 59.15"	Картометрический метод	5.00	–
476	386029.42	1244413.08	052° 19' 07.96"	038° 23' 58.95"	Картометрический метод	5.00	–
477	386021.20	1244408.19	052° 19' 07.69"	038° 23' 58.69"	Картометрический метод	5.00	–
478	386014.23	1244399.51	052° 19' 07.46"	038° 23' 58.24"	Картометрический метод	5.00	–
479	386010.89	1244386.14	052° 19' 07.36"	038° 23' 57.53"	Картометрический метод	5.00	–
480	386010.46	1244373.12	052° 19' 07.34"	038° 23' 56.84"	Картометрический метод	5.00	–
481	386016.22	1244340.98	052° 19' 07.53"	038° 23' 55.15"	Картометрический метод	5.00	–
482	386015.40	1244331.97	052° 19' 07.50"	038° 23' 54.67"	Картометрический метод	5.00	–
483	386012.32	1244322.75	052° 19' 07.40"	038° 23' 54.18"	Картометрический	5.00	–

					метод		
484	386003.00	1244310.50	052° 19' 07.10"	038° 23' 53.54"	Картометрический метод	5.00	–
485	385994.13	1244300.50	052° 19' 06.81"	038° 23' 53.01"	Картометрический метод	5.00	–
486	385986.97	1244295.30	052° 19' 06.58"	038° 23' 52.74"	Картометрический метод	5.00	–
487	385980.08	1244293.29	052° 19' 06.35"	038° 23' 52.63"	Картометрический метод	5.00	–
488	385968.85	1244291.67	052° 19' 05.99"	038° 23' 52.55"	Картометрический метод	5.00	–
489	385958.01	1244292.65	052° 19' 05.64"	038° 23' 52.60"	Картометрический метод	5.00	–
490	385950.63	1244291.44	052° 19' 05.40"	038° 23' 52.54"	Картометрический метод	5.00	–
491	385940.43	1244288.00	052° 19' 05.07"	038° 23' 52.35"	Картометрический метод	5.00	–
492	385931.61	1244285.18	052° 19' 04.79"	038° 23' 52.21"	Картометрический метод	5.00	–
493	385927.00	1244282.62	052° 19' 04.64"	038° 23' 52.07"	Картометрический метод	5.00	–
494	385923.13	1244276.96	052° 19' 04.51"	038° 23' 51.77"	Картометрический метод	5.00	–
495	385920.24	1244274.20	052° 19' 04.42"	038° 23' 51.63"	Картометрический метод	5.00	–
496	385915.38	1244273.06	052° 19' 04.26"	038° 23' 51.57"	Картометрический метод	5.00	–
497	385912.86	1244270.95	052° 19' 04.18"	038° 23' 51.46"	Картометрический метод	5.00	–
498	385911.43	1244264.10	052° 19' 04.13"	038° 23' 51.09"	Картометрический метод	5.00	–
499	385910.84	1244244.56	052° 19' 04.11"	038° 23' 50.06"	Картометрический метод	5.00	–
500	385913.22	1244227.87	052° 19' 04.19"	038° 23' 49.18"	Картометрический метод	5.00	–
501	385910.27	1244219.59	052° 19' 04.09"	038° 23' 48.74"	Картометрический метод	5.00	–
502	385903.69	1244213.57	052° 19' 03.88"	038° 23' 48.43"	Картометрический метод	5.00	–
503	385895.52	1244211.76	052° 19' 03.62"	038° 23' 48.33"	Картометрический метод	5.00	–
504	385885.19	1244211.99	052° 19' 03.28"	038° 23' 48.34"	Картометрический метод	5.00	–
505	385875.32	1244215.50	052° 19' 02.96"	038° 23' 48.53"	Картометрический метод	5.00	–
506	385862.15	1244223.56	052° 19' 02.54"	038° 23' 48.96"	Картометрический метод	5.00	–
507	385852.68	1244231.68	052° 19' 02.23"	038° 23' 49.39"	Картометрический метод	5.00	–
508	385841.05	1244244.44	052° 19' 01.85"	038° 23' 50.06"	Картометрический метод	5.00	–
509	385830.50	1244257.50	052° 19' 01.51"	038° 23' 50.75"	Картометрический метод	5.00	–
510	385820.38	1244276.23	052° 19' 01.19"	038° 23' 51.74"	Картометрический метод	5.00	–
511	385807.00	1244300.85	052° 19' 00.76"	038° 23' 53.04"	Картометрический метод	5.00	–
512	385792.21	1244327.69	052° 19' 00.28"	038° 23' 54.46"	Картометрический метод	5.00	–
513	385788.16	1244338.84	052° 19' 00.15"	038° 23' 55.05"	Картометрический метод	5.00	–
514	385787.78	1244343.86	052° 19' 00.14"	038° 23' 55.31"	Картометрический метод	5.00	–
515	385790.93	1244354.30	052° 19' 00.24"	038° 23' 55.86"	Картометрический метод	5.00	–
516	385791.34	1244361.90	052° 19' 00.25"	038° 23' 56.27"	Картометрический метод	5.00	–
517	385790.30	1244378.08	052° 19' 00.22"	038° 23' 57.12"	Картометрический метод	5.00	–
518	385794.59	1244389.80	052° 19' 00.36"	038° 23' 57.74"	Картометрический метод	5.00	–
519	385802.01	1244398.67	052° 19' 00.60"	038° 23' 58.21"	Картометрический метод	5.00	–
520	385810.59	1244405.11	052° 19' 00.88"	038° 23' 58.54"	Картометрический метод	5.00	–
521	385813.24	1244409.22	052° 19' 00.96"	038° 23' 58.76"	Картометрический метод	5.00	–

522	385814.26	1244415.47	052° 19' 00.99"	038° 23' 59.09"	Картометрический метод	5.00	–
523	385813.58	1244434.76	052° 19' 00.97"	038° 24' 00.11"	Картометрический метод	5.00	–
524	385808.14	1244474.37	052° 19' 00.80"	038° 24' 02.20"	Картометрический метод	5.00	–
525	385802.46	1244497.40	052° 19' 00.62"	038° 24' 03.42"	Картометрический метод	5.00	–
526	385798.49	1244518.40	052° 19' 00.49"	038° 24' 04.53"	Картометрический метод	5.00	–
527	385790.32	1244537.46	052° 19' 00.22"	038° 24' 05.53"	Картометрический метод	5.00	–
528	385784.42	1244546.09	052° 19' 00.03"	038° 24' 05.99"	Картометрический метод	5.00	–
529	385773.57	1244556.71	052° 18' 59.68"	038° 24' 06.55"	Картометрический метод	5.00	–
530	385770.62	1244566.91	052° 18' 59.59"	038° 24' 07.09"	Картометрический метод	5.00	–
531	385768.30	1244586.38	052° 18' 59.51"	038° 24' 08.12"	Картометрический метод	5.00	–
532	385765.58	1244604.88	052° 18' 59.43"	038° 24' 09.09"	Картометрический метод	5.00	–
533	385762.63	1244615.66	052° 18' 59.33"	038° 24' 09.66"	Картометрический метод	5.00	–
534	385755.48	1244624.96	052° 18' 59.10"	038° 24' 10.15"	Картометрический метод	5.00	–
535	385747.14	1244629.55	052° 18' 58.83"	038° 24' 10.40"	Картометрический метод	5.00	–
536	385727.71	1244636.06	052° 18' 58.20"	038° 24' 10.74"	Картометрический метод	5.00	–
537	385717.59	1244641.00	052° 18' 57.88"	038° 24' 11.00"	Картометрический метод	5.00	–
538	385702.48	1244649.19	052° 18' 57.39"	038° 24' 11.44"	Картометрический метод	5.00	–
539	385676.94	1244661.44	052° 18' 56.56"	038° 24' 12.08"	Картометрический метод	5.00	–
540	385659.90	1244665.40	052° 18' 56.01"	038° 24' 12.30"	Картометрический метод	5.00	–
541	385623.85	1244666.08	052° 18' 54.84"	038° 24' 12.33"	Картометрический метод	5.00	–
542	385596.81	1244666.02	052° 18' 53.97"	038° 24' 12.33"	Картометрический метод	5.00	–
543	385585.48	1244675.01	052° 18' 53.60"	038° 24' 12.81"	Картометрический метод	5.00	–
544	385570.27	1244694.53	052° 18' 53.11"	038° 24' 13.84"	Картометрический метод	5.00	–
545	385566.75	1244706.45	052° 18' 53.00"	038° 24' 14.47"	Картометрический метод	5.00	–
546	385554.27	1244743.78	052° 18' 52.60"	038° 24' 16.44"	Картометрический метод	5.00	–
547	385544.73	1244756.04	052° 18' 52.29"	038° 24' 17.09"	Картометрический метод	5.00	–
548	385526.92	1244768.30	052° 18' 51.71"	038° 24' 17.73"	Картометрический метод	5.00	–
549	385519.37	1244777.48	052° 18' 51.47"	038° 24' 18.22"	Картометрический метод	5.00	–
550	385516.18	1244786.91	052° 18' 51.36"	038° 24' 18.72"	Картометрический метод	5.00	–
551	385518.40	1244797.12	052° 18' 51.44"	038° 24' 19.26"	Картометрический метод	5.00	–
552	385523.49	1244808.95	052° 18' 51.60"	038° 24' 19.88"	Картометрический метод	5.00	–
553	385533.04	1244823.90	052° 18' 51.91"	038° 24' 20.67"	Картометрический метод	5.00	–
554	385538.61	1244824.24	052° 18' 52.09"	038° 24' 20.69"	Картометрический метод	5.00	–
555	385549.39	1244817.55	052° 18' 52.44"	038° 24' 20.33"	Картометрический метод	5.00	–
556	385560.17	1244805.52	052° 18' 52.79"	038° 24' 19.70"	Картометрический метод	5.00	–
557	385569.93	1244791.45	052° 18' 53.10"	038° 24' 18.95"	Картометрический метод	5.00	–
558	385572.88	1244775.67	052° 18' 53.20"	038° 24' 18.12"	Картометрический метод	5.00	–
559	385575.49	1244767.84	052° 18' 53.28"	038° 24' 17.71"	Картометрический метод	5.00	–
560	385582.07	1244763.08	052° 18' 53.50"	038° 24' 17.46"	Картометрический	5.00	–

					метод		
561	385591.94	1244762.62	052° 18' 53.81"	038° 24' 17.43"	Картометрический метод	5.00	–
562	385601.93	1244765.12	052° 18' 54.14"	038° 24' 17.56"	Картометрический метод	5.00	–
563	385607.26	1244761.49	052° 18' 54.31"	038° 24' 17.37"	Картометрический метод	5.00	–
564	385608.97	1244756.04	052° 18' 54.37"	038° 24' 17.08"	Картометрический метод	5.00	–
565	385612.37	1244751.95	052° 18' 54.48"	038° 24' 16.87"	Картометрический метод	5.00	–
566	385617.71	1244751.05	052° 18' 54.65"	038° 24' 16.82"	Картометрический метод	5.00	–
567	385623.27	1244753.43	052° 18' 54.83"	038° 24' 16.94"	Картометрический метод	5.00	–
568	385624.97	1244761.03	052° 18' 54.88"	038° 24' 17.35"	Картометрический метод	5.00	–
569	385621.68	1244777.49	052° 18' 54.78"	038° 24' 18.21"	Картометрический метод	5.00	–
570	385620.77	1244787.48	052° 18' 54.75"	038° 24' 18.74"	Картометрический метод	5.00	–
571	385624.17	1244799.16	052° 18' 54.86"	038° 24' 19.36"	Картометрический метод	5.00	–
572	385626.56	1244807.45	052° 18' 54.94"	038° 24' 19.80"	Картометрический метод	5.00	–
573	385624.85	1244813.80	052° 18' 54.88"	038° 24' 20.13"	Картометрический метод	5.00	–
574	385616.00	1244821.86	052° 18' 54.60"	038° 24' 20.56"	Картометрический метод	5.00	–
575	385610.22	1244833.82	052° 18' 54.41"	038° 24' 21.19"	Картометрический метод	5.00	–
576	385605.74	1244847.59	052° 18' 54.26"	038° 24' 21.92"	Картометрический метод	5.00	–
577	385603.09	1244867.91	052° 18' 54.18"	038° 24' 22.99"	Картометрический метод	5.00	–
578	385602.84	1244885.64	052° 18' 54.17"	038° 24' 23.92"	Картометрический метод	5.00	–
579	385608.85	1244926.04	052° 18' 54.37"	038° 24' 26.06"	Картометрический метод	5.00	–
580	385614.53	1244958.82	052° 18' 54.55"	038° 24' 27.79"	Картометрический метод	5.00	–
581	385619.75	1244974.11	052° 18' 54.72"	038° 24' 28.59"	Картометрический метод	5.00	–
582	385621.47	1244982.56	052° 18' 54.78"	038° 24' 29.04"	Картометрический метод	5.00	–
583	385621.16	1244994.04	052° 18' 54.77"	038° 24' 29.65"	Картометрический метод	5.00	–
584	385620.02	1245003.39	052° 18' 54.73"	038° 24' 30.14"	Картометрический метод	5.00	–
585	385619.52	1245010.70	052° 18' 54.72"	038° 24' 30.53"	Картометрический метод	5.00	–
586	385622.24	1245024.09	052° 18' 54.80"	038° 24' 31.23"	Картометрический метод	5.00	–
587	385628.26	1245039.30	052° 18' 55.00"	038° 24' 32.04"	Картометрический метод	5.00	–
588	385634.61	1245051.67	052° 18' 55.21"	038° 24' 32.69"	Картометрический метод	5.00	–
589	385638.36	1245065.18	052° 18' 55.33"	038° 24' 33.40"	Картометрический метод	5.00	–
590	385639.72	1245073.01	052° 18' 55.37"	038° 24' 33.81"	Картометрический метод	5.00	–
591	385637.34	1245076.98	052° 18' 55.29"	038° 24' 34.02"	Картометрический метод	5.00	–
592	385627.47	1245083.79	052° 18' 54.97"	038° 24' 34.38"	Картометрический метод	5.00	–
593	385626.67	1245085.94	052° 18' 54.95"	038° 24' 34.50"	Картометрический метод	5.00	–
594	385628.94	1245087.08	052° 18' 55.02"	038° 24' 34.56"	Картометрический метод	5.00	–
595	385638.93	1245083.79	052° 18' 55.35"	038° 24' 34.38"	Картометрический метод	5.00	–
596	385646.19	1245083.56	052° 18' 55.58"	038° 24' 34.37"	Картометрический метод	5.00	–
597	385651.86	1245088.89	052° 18' 55.76"	038° 24' 34.65"	Картометрический метод	5.00	–
598	385655.50	1245097.52	052° 18' 55.88"	038° 24' 35.11"	Картометрический метод	5.00	–

599	385656.25	1245113.39	052° 18' 55.91"	038° 24' 35.94"	Картометрический метод	5.00	–
600	385662.19	1245142.12	052° 18' 56.10"	038° 24' 37.46"	Картометрический метод	5.00	–
601	385667.19	1245160.50	052° 18' 56.26"	038° 24' 38.43"	Картометрический метод	5.00	–
602	385675.13	1245174.58	052° 18' 56.52"	038° 24' 39.17"	Картометрический метод	5.00	–
603	385691.47	1245199.32	052° 18' 57.05"	038° 24' 40.48"	Картометрический метод	5.00	–
604	385699.30	1245214.18	052° 18' 57.30"	038° 24' 41.26"	Картометрический метод	5.00	–
605	385704.86	1245238.24	052° 18' 57.48"	038° 24' 42.53"	Картометрический метод	5.00	–
606	385707.25	1245262.87	052° 18' 57.56"	038° 24' 43.83"	Картометрический метод	5.00	–
607	385708.27	1245287.50	052° 18' 57.60"	038° 24' 45.13"	Картометрический метод	5.00	–
608	385704.75	1245306.79	052° 18' 57.48"	038° 24' 46.15"	Картометрический метод	5.00	–
609	385701.57	1245318.14	052° 18' 57.38"	038° 24' 46.75"	Картометрический метод	5.00	–
610	385701.34	1245323.13	052° 18' 57.37"	038° 24' 47.01"	Картометрический метод	5.00	–
611	385703.05	1245329.15	052° 18' 57.43"	038° 24' 47.33"	Картометрический метод	5.00	–
612	385709.18	1245337.54	052° 18' 57.63"	038° 24' 47.78"	Картометрический метод	5.00	–
613	385711.56	1245346.28	052° 18' 57.70"	038° 24' 48.24"	Картометрический метод	5.00	–
614	385713.83	1245353.09	052° 18' 57.78"	038° 24' 48.60"	Картометрический метод	5.00	–
615	385714.51	1245362.17	052° 18' 57.80"	038° 24' 49.07"	Картометрический метод	5.00	–
616	385715.53	1245369.55	052° 18' 57.83"	038° 24' 49.46"	Картометрический метод	5.00	–
617	385718.41	1245377.01	052° 18' 57.93"	038° 24' 49.86"	Картометрический метод	5.00	–
618	385723.06	1245382.03	052° 18' 58.08"	038° 24' 50.12"	Картометрический метод	5.00	–
619	385730.28	1245389.57	052° 18' 58.31"	038° 24' 50.52"	Картометрический метод	5.00	–
620	385737.18	1245401.14	052° 18' 58.53"	038° 24' 51.13"	Картометрический метод	5.00	–
621	385739.82	1245409.72	052° 18' 58.62"	038° 24' 51.58"	Картометрический метод	5.00	–
622	385738.23	1245416.87	052° 18' 58.57"	038° 24' 51.96"	Картометрический метод	5.00	–
623	385739.82	1245420.50	052° 18' 58.62"	038° 24' 52.15"	Картометрический метод	5.00	–
624	385744.24	1245423.23	052° 18' 58.76"	038° 24' 52.30"	Картометрический метод	5.00	–
625	385745.04	1245427.20	052° 18' 58.79"	038° 24' 52.51"	Картометрический метод	5.00	–
626	385743.33	1245430.60	052° 18' 58.73"	038° 24' 52.69"	Картометрический метод	5.00	–
627	385738.27	1245438.43	052° 18' 58.57"	038° 24' 53.10"	Картометрический метод	5.00	–
628	385734.29	1245453.16	052° 18' 58.44"	038° 24' 53.88"	Картометрический метод	5.00	–
629	385730.96	1245464.88	052° 18' 58.34"	038° 24' 54.50"	Картометрический метод	5.00	–
630	385728.88	1245472.75	052° 18' 58.27"	038° 24' 54.91"	Картометрический метод	5.00	–
631	385729.06	1245478.89	052° 18' 58.27"	038° 24' 55.24"	Картометрический метод	5.00	–
632	385731.47	1245483.26	052° 18' 58.35"	038° 24' 55.47"	Картометрический метод	5.00	–
633	385731.94	1245488.19	052° 18' 58.37"	038° 24' 55.73"	Картометрический метод	5.00	–
634	385731.42	1245493.02	052° 18' 58.35"	038° 24' 55.98"	Картометрический метод	5.00	–
635	385727.56	1245500.17	052° 18' 58.23"	038° 24' 56.36"	Картометрический метод	5.00	–
636	385718.37	1245507.26	052° 18' 57.93"	038° 24' 56.73"	Картометрический метод	5.00	–
637	385711.44	1245513.22	052° 18' 57.71"	038° 24' 57.05"	Картометрический	5.00	–

					метод		
638	385677.49	1245531.88	052° 18' 56.61"	038° 24' 58.04"	Картометрический метод	5.00	–
639	385669.36	1245537.12	052° 18' 56.34"	038° 24' 58.31"	Картометрический метод	5.00	–
640	385663.59	1245542.26	052° 18' 56.16"	038° 24' 58.58"	Картометрический метод	5.00	–
641	385658.65	1245547.97	052° 18' 56.00"	038° 24' 58.89"	Картометрический метод	5.00	–
642	385653.45	1245551.15	052° 18' 55.83"	038° 24' 59.05"	Картометрический метод	5.00	–
643	385600.07	1245551.26	052° 18' 54.10"	038° 24' 59.06"	Картометрический метод	5.00	–
644	385587.74	1245550.10	052° 18' 53.70"	038° 24' 59.00"	Картометрический метод	5.00	–
645	385569.56	1245548.79	052° 18' 53.12"	038° 24' 58.93"	Картометрический метод	5.00	–
646	385543.71	1245545.11	052° 18' 52.28"	038° 24' 58.74"	Картометрический метод	5.00	–
647	385521.97	1245537.10	052° 18' 51.58"	038° 24' 58.32"	Картометрический метод	5.00	–
648	385510.36	1245531.88	052° 18' 51.20"	038° 24' 58.04"	Картометрический метод	5.00	–
649	385502.86	1245528.04	052° 18' 50.96"	038° 24' 57.84"	Картометрический метод	5.00	–
650	385497.34	1245526.70	052° 18' 50.78"	038° 24' 57.77"	Картометрический метод	5.00	–
651	385491.14	1245526.09	052° 18' 50.58"	038° 24' 57.74"	Картометрический метод	5.00	–
652	385482.18	1245525.75	052° 18' 50.29"	038° 24' 57.72"	Картометрический метод	5.00	–
653	385470.41	1245528.27	052° 18' 49.91"	038° 24' 57.86"	Картометрический метод	5.00	–
654	385456.55	1245528.59	052° 18' 49.46"	038° 24' 57.87"	Картометрический метод	5.00	–
655	385438.81	1245528.68	052° 18' 48.89"	038° 24' 57.88"	Картометрический метод	5.00	–
656	385424.80	1245526.43	052° 18' 48.43"	038° 24' 57.76"	Картометрический метод	5.00	–
657	385412.00	1245522.05	052° 18' 48.02"	038° 24' 57.53"	Картометрический метод	5.00	–
658	385401.89	1245521.53	052° 18' 47.69"	038° 24' 57.50"	Картометрический метод	5.00	–
659	385392.93	1245528.32	052° 18' 47.40"	038° 24' 57.86"	Картометрический метод	5.00	–
660	385387.21	1245535.92	052° 18' 47.22"	038° 24' 58.26"	Картометрический метод	5.00	–
661	385384.49	1245543.77	052° 18' 47.13"	038° 24' 58.68"	Картометрический метод	5.00	–
662	385383.31	1245551.35	052° 18' 47.09"	038° 24' 59.08"	Картометрический метод	5.00	–
663	385382.83	1245572.05	052° 18' 47.08"	038° 25' 00.17"	Картометрический метод	5.00	–
664	385383.92	1245612.86	052° 18' 47.11"	038° 25' 02.33"	Картометрический метод	5.00	–
665	385383.97	1245626.24	052° 18' 47.11"	038° 25' 03.03"	Картометрический метод	5.00	–
666	385382.92	1245631.61	052° 18' 47.08"	038° 25' 03.31"	Картометрический метод	5.00	–
667	385377.37	1245644.54	052° 18' 46.90"	038° 25' 04.00"	Картометрический метод	5.00	–
668	385375.57	1245652.27	052° 18' 46.84"	038° 25' 04.41"	Картометрический метод	5.00	–
669	385375.16	1245661.93	052° 18' 46.83"	038° 25' 04.92"	Картометрический метод	5.00	–
670	385375.93	1245674.55	052° 18' 46.86"	038° 25' 05.58"	Картометрический метод	5.00	–
671	385378.16	1245689.33	052° 18' 46.93"	038° 25' 06.36"	Картометрический метод	5.00	–
672	385383.70	1245703.85	052° 18' 47.11"	038° 25' 07.13"	Картометрический метод	5.00	–
673	385392.57	1245723.24	052° 18' 47.40"	038° 25' 08.15"	Картометрический метод	5.00	–
674	385400.49	1245742.01	052° 18' 47.65"	038° 25' 09.14"	Картометрический метод	5.00	–
675	385401.54	1245756.54	052° 18' 47.69"	038° 25' 09.91"	Картометрический метод	5.00	–

676	385395.88	1245773.29	052° 18' 47.50"	038° 25' 10.79"	Картометрический метод	5.00	–
677	385384.15	1245803.52	052° 18' 47.13"	038° 25' 12.39"	Картометрический метод	5.00	–
678	385378.48	1245816.12	052° 18' 46.94"	038° 25' 13.05"	Картометрический метод	5.00	–
679	385358.23	1245862.12	052° 18' 46.29"	038° 25' 15.48"	Картометрический метод	5.00	–
680	385356.05	1245870.37	052° 18' 46.22"	038° 25' 15.92"	Картометрический метод	5.00	–
681	385354.94	1245880.51	052° 18' 46.18"	038° 25' 16.45"	Картометрический метод	5.00	–
682	385355.51	1245911.76	052° 18' 46.20"	038° 25' 18.10"	Картометрический метод	5.00	–
683	385354.26	1245923.54	052° 18' 46.16"	038° 25' 18.73"	Картометрический метод	5.00	–
684	385349.29	1245945.68	052° 18' 46.00"	038° 25' 19.90"	Картометрический метод	5.00	–
685	385346.09	1245959.06	052° 18' 45.90"	038° 25' 20.60"	Картометрический метод	5.00	–
686	385344.84	1245970.96	052° 18' 45.86"	038° 25' 21.23"	Картометрический метод	5.00	–
687	385346.04	1245980.97	052° 18' 45.90"	038° 25' 21.76"	Картометрический метод	5.00	–
688	385346.81	1245990.66	052° 18' 45.92"	038° 25' 22.27"	Картометрический метод	5.00	–
689	385346.50	1245999.69	052° 18' 45.91"	038° 25' 22.75"	Картометрический метод	5.00	–
690	385342.27	1246014.94	052° 18' 45.78"	038° 25' 23.55"	Картометрический метод	5.00	–
691	385330.58	1246040.36	052° 18' 45.40"	038° 25' 24.89"	Картометрический метод	5.00	–
692	385328.68	1246049.70	052° 18' 45.34"	038° 25' 25.39"	Картометрический метод	5.00	–
693	385329.56	1246059.09	052° 18' 45.37"	038° 25' 25.88"	Картометрический метод	5.00	–
694	385329.79	1246065.67	052° 18' 45.37"	038° 25' 26.23"	Картометрический метод	5.00	–
695	385328.43	1246076.91	052° 18' 45.33"	038° 25' 26.82"	Картометрический метод	5.00	–
696	385328.55	1246086.11	052° 18' 45.33"	038° 25' 27.31"	Картометрический метод	5.00	–
697	385331.15	1246098.36	052° 18' 45.42"	038° 25' 27.96"	Картометрический метод	5.00	–
698	385331.15	1246107.44	052° 18' 45.42"	038° 25' 28.43"	Картометрический метод	5.00	–
699	385328.20	1246123.10	052° 18' 45.32"	038° 25' 29.26"	Картометрический метод	5.00	–
700	385328.93	1246132.52	052° 18' 45.35"	038° 25' 29.76"	Картометрический метод	5.00	–
701	385331.05	1246143.81	052° 18' 45.42"	038° 25' 30.36"	Картометрический метод	5.00	–
702	385330.99	1246148.86	052° 18' 45.41"	038° 25' 30.62"	Картометрический метод	5.00	–
703	385328.00	1246155.51	052° 18' 45.32"	038° 25' 30.97"	Картометрический метод	5.00	–
704	385327.84	1246161.70	052° 18' 45.31"	038° 25' 31.30"	Картометрический метод	5.00	–
705	385330.40	1246166.20	052° 18' 45.40"	038° 25' 31.54"	Картометрический метод	5.00	–
706	385335.26	1246172.35	052° 18' 45.55"	038° 25' 31.86"	Картометрический метод	5.00	–
707	385344.59	1246180.77	052° 18' 45.86"	038° 25' 32.31"	Картометрический метод	5.00	–
708	385350.94	1246187.85	052° 18' 46.06"	038° 25' 32.68"	Картометрический метод	5.00	–
709	385352.49	1246191.14	052° 18' 46.11"	038° 25' 32.85"	Картометрический метод	5.00	–
710	385351.07	1246194.62	052° 18' 46.07"	038° 25' 33.04"	Картометрический метод	5.00	–
711	385345.81	1246197.54	052° 18' 45.90"	038° 25' 33.19"	Картометрический метод	5.00	–
712	385336.53	1246201.86	052° 18' 45.60"	038° 25' 33.42"	Картометрический метод	5.00	–
713	385324.01	1246203.77	052° 18' 45.19"	038° 25' 33.52"	Картометрический метод	5.00	–
714	385295.69	1246200.96	052° 18' 44.27"	038° 25' 33.37"	Картометрический	5.00	–

					метод		
715	385292.99	1246208.28	052° 18' 44.19"	038° 25' 33.76"	Картометрический метод	5.00	–
716	385289.28	1246219.70	052° 18' 44.07"	038° 25' 34.36"	Картометрический метод	5.00	–
717	385290.96	1246235.54	052° 18' 44.12"	038° 25' 35.20"	Картометрический метод	5.00	–
718	385292.63	1246235.63	052° 18' 44.18"	038° 25' 35.20"	Картометрический метод	5.00	–
719	385294.13	1246252.70	052° 18' 44.22"	038° 25' 36.10"	Картометрический метод	5.00	–
720	385298.36	1246276.90	052° 18' 44.36"	038° 25' 37.38"	Картометрический метод	5.00	–
721	385304.60	1246301.63	052° 18' 44.56"	038° 25' 38.69"	Картометрический метод	5.00	–
722	385305.94	1246311.08	052° 18' 44.61"	038° 25' 39.19"	Картометрический метод	5.00	–
723	385302.89	1246320.11	052° 18' 44.51"	038° 25' 39.66"	Картометрический метод	5.00	–
724	385294.14	1246331.17	052° 18' 44.23"	038° 25' 40.25"	Картометрический метод	5.00	–
725	385289.89	1246338.33	052° 18' 44.09"	038° 25' 40.62"	Картометрический метод	5.00	–
726	385285.99	1246348.14	052° 18' 43.96"	038° 25' 41.14"	Картометрический метод	5.00	–
727	385282.50	1246355.09	052° 18' 43.85"	038° 25' 41.51"	Картометрический метод	5.00	–
728	385278.07	1246360.96	052° 18' 43.71"	038° 25' 41.82"	Картометрический метод	5.00	–
729	385276.74	1246365.08	052° 18' 43.66"	038° 25' 42.04"	Картометрический метод	5.00	–
730	385278.01	1246370.16	052° 18' 43.71"	038° 25' 42.31"	Картометрический метод	5.00	–
731	385282.09	1246373.43	052° 18' 43.84"	038° 25' 42.48"	Картометрический метод	5.00	–
732	385288.32	1246374.89	052° 18' 44.04"	038° 25' 42.55"	Картометрический метод	5.00	–
733	385293.64	1246373.43	052° 18' 44.21"	038° 25' 42.48"	Картометрический метод	5.00	–
734	385299.74	1246368.25	052° 18' 44.41"	038° 25' 42.20"	Картометрический метод	5.00	–
735	385303.91	1246368.07	052° 18' 44.54"	038° 25' 42.19"	Картометрический метод	5.00	–
736	385308.26	1246370.76	052° 18' 44.68"	038° 25' 42.34"	Картометрический метод	5.00	–
737	385313.99	1246370.85	052° 18' 44.87"	038° 25' 42.34"	Картометрический метод	5.00	–
738	385319.19	1246370.00	052° 18' 45.04"	038° 25' 42.30"	Картометрический метод	5.00	–
739	385334.97	1246364.66	052° 18' 45.55"	038° 25' 42.01"	Картометрический метод	5.00	–
740	385343.26	1246363.16	052° 18' 45.82"	038° 25' 41.93"	Картометрический метод	5.00	–
741	385354.06	1246363.92	052° 18' 46.17"	038° 25' 41.97"	Картометрический метод	5.00	–
742	385364.33	1246368.20	052° 18' 46.50"	038° 25' 42.20"	Картометрический метод	5.00	–
743	385375.00	1246378.09	052° 18' 46.84"	038° 25' 42.72"	Картометрический метод	5.00	–
744	385387.78	1246389.56	052° 18' 47.26"	038° 25' 43.33"	Картометрический метод	5.00	–
745	385391.53	1246394.06	052° 18' 47.38"	038° 25' 43.56"	Картометрический метод	5.00	–
746	385401.63	1246407.58	052° 18' 47.71"	038° 25' 44.28"	Картометрический метод	5.00	–
747	385407.77	1246409.60	052° 18' 47.91"	038° 25' 44.38"	Картометрический метод	5.00	–
748	385415.24	1246408.22	052° 18' 48.15"	038° 25' 44.31"	Картометрический метод	5.00	–
749	385426.48	1246402.67	052° 18' 48.51"	038° 25' 44.02"	Картометрический метод	5.00	–
750	385436.22	1246395.69	052° 18' 48.83"	038° 25' 43.65"	Картометрический метод	5.00	–
751	385445.43	1246389.70	052° 18' 49.12"	038° 25' 43.33"	Картометрический метод	5.00	–
752	385452.51	1246386.66	052° 18' 49.35"	038° 25' 43.17"	Картометрический метод	5.00	–

753	385458.55	1246385.11	052° 18' 49.55"	038° 25' 43.09"	Картометрический метод	5.00	–
754	385461.77	1246386.16	052° 18' 49.65"	038° 25' 43.14"	Картометрический метод	5.00	–
755	385465.45	1246391.61	052° 18' 49.77"	038° 25' 43.43"	Картометрический метод	5.00	–
756	385472.62	1246416.08	052° 18' 50.00"	038° 25' 44.72"	Картометрический метод	5.00	–
757	385480.82	1246443.16	052° 18' 50.27"	038° 25' 46.15"	Картометрический метод	5.00	–
758	385483.12	1246453.63	052° 18' 50.34"	038° 25' 46.70"	Картометрический метод	5.00	–
759	385481.45	1246464.94	052° 18' 50.29"	038° 25' 47.30"	Картометрический метод	5.00	–
760	385474.77	1246479.26	052° 18' 50.07"	038° 25' 48.06"	Картометрический метод	5.00	–
761	385474.13	1246484.18	052° 18' 50.05"	038° 25' 48.32"	Картометрический метод	5.00	–
762	385474.57	1246495.73	052° 18' 50.07"	038° 25' 48.93"	Картометрический метод	5.00	–
763	385473.90	1246500.63	052° 18' 50.05"	038° 25' 49.18"	Картометрический метод	5.00	–
764	385470.67	1246507.50	052° 18' 49.94"	038° 25' 49.55"	Картометрический метод	5.00	–
765	385470.40	1246511.67	052° 18' 49.93"	038° 25' 49.77"	Картометрический метод	5.00	–
766	385471.99	1246515.31	052° 18' 49.99"	038° 25' 49.96"	Картометрический метод	5.00	–
767	385478.54	1246523.14	052° 18' 50.20"	038° 25' 50.37"	Картометрический метод	5.00	–
768	385483.00	1246531.82	052° 18' 50.34"	038° 25' 50.83"	Картометрический метод	5.00	–
769	385485.68	1246540.67	052° 18' 50.43"	038° 25' 51.30"	Картометрический метод	5.00	–
770	385485.47	1246554.33	052° 18' 50.42"	038° 25' 52.02"	Картометрический метод	5.00	–
771	385482.12	1246561.29	052° 18' 50.31"	038° 25' 52.39"	Картометрический метод	5.00	–
772	385474.46	1246566.83	052° 18' 50.07"	038° 25' 52.68"	Картометрический метод	5.00	–
773	385471.53	1246571.82	052° 18' 49.97"	038° 25' 52.94"	Картометрический метод	5.00	–
774	385471.53	1246577.95	052° 18' 49.97"	038° 25' 53.27"	Картометрический метод	5.00	–
775	385474.26	1246585.44	052° 18' 50.06"	038° 25' 53.66"	Картометрический метод	5.00	–
776	385474.94	1246594.18	052° 18' 50.08"	038° 25' 54.12"	Картометрический метод	5.00	–
777	385471.76	1246600.65	052° 18' 49.98"	038° 25' 54.46"	Картометрический метод	5.00	–
778	385465.88	1246605.37	052° 18' 49.79"	038° 25' 54.71"	Картометрический метод	5.00	–
779	385463.39	1246609.00	052° 18' 49.71"	038° 25' 54.91"	Картометрический метод	5.00	–
780	385457.80	1246622.50	052° 18' 49.53"	038° 25' 55.62"	Картометрический метод	5.00	–
781	385453.76	1246627.52	052° 18' 49.40"	038° 25' 55.88"	Картометрический метод	5.00	–
782	385441.22	1246636.29	052° 18' 48.99"	038° 25' 56.35"	Картометрический метод	5.00	–
783	385420.87	1246646.08	052° 18' 48.33"	038° 25' 56.86"	Картометрический метод	5.00	–
784	385414.65	1246651.38	052° 18' 48.13"	038° 25' 57.15"	Картометрический метод	5.00	–
785	385403.72	1246670.37	052° 18' 47.78"	038° 25' 58.15"	Картометрический метод	5.00	–
786	385401.51	1246677.41	052° 18' 47.71"	038° 25' 58.52"	Картометрический метод	5.00	–
787	385400.88	1246684.56	052° 18' 47.69"	038° 25' 58.90"	Картометрический метод	5.00	–
788	385402.56	1246690.60	052° 18' 47.74"	038° 25' 59.22"	Картометрический метод	5.00	–
789	385406.69	1246696.69	052° 18' 47.88"	038° 25' 59.54"	Картометрический метод	5.00	–
790	385412.83	1246701.13	052° 18' 48.08"	038° 25' 59.77"	Картометрический метод	5.00	–
791	385424.40	1246709.07	052° 18' 48.45"	038° 26' 00.19"	Картометрический	5.00	–

					метод		
792	385428.58	1246715.05	052° 18' 48.59"	038° 26' 00.51"	Картометрический метод	5.00	–
793	385429.74	1246721.25	052° 18' 48.62"	038° 26' 00.83"	Картометрический метод	5.00	–
794	385428.23	1246728.54	052° 18' 48.57"	038° 26' 01.22"	Картометрический метод	5.00	–
795	385425.07	1246732.24	052° 18' 48.47"	038° 26' 01.41"	Картометрический метод	5.00	–
796	385416.75	1246735.02	052° 18' 48.20"	038° 26' 01.56"	Картометрический метод	5.00	–
797	385401.91	1246735.95	052° 18' 47.72"	038° 26' 01.61"	Картометрический метод	5.00	–
798	385399.16	1246738.54	052° 18' 47.63"	038° 26' 01.75"	Картометрический метод	5.00	–
799	385396.28	1246748.67	052° 18' 47.54"	038° 26' 02.28"	Картометрический метод	5.00	–
800	385393.29	1246753.20	052° 18' 47.44"	038° 26' 02.52"	Картометрический метод	5.00	–
801	385384.97	1246760.67	052° 18' 47.18"	038° 26' 02.91"	Картометрический метод	5.00	–
802	385379.39	1246770.19	052° 18' 47.00"	038° 26' 03.42"	Картометрический метод	5.00	–
803	385372.05	1246774.55	052° 18' 46.76"	038° 26' 03.65"	Картометрический метод	5.00	–
804	385352.38	1246778.58	052° 18' 46.12"	038° 26' 03.86"	Картометрический метод	5.00	–
805	385345.91	1246780.81	052° 18' 45.91"	038° 26' 03.98"	Картометрический метод	5.00	–
806	385339.87	1246784.38	052° 18' 45.72"	038° 26' 04.17"	Картометрический метод	5.00	–
807	385336.94	1246789.89	052° 18' 45.62"	038° 26' 04.46"	Картометрический метод	5.00	–
808	385334.40	1246797.51	052° 18' 45.54"	038° 26' 04.86"	Картометрический метод	5.00	–
809	385335.80	1246804.92	052° 18' 45.59"	038° 26' 05.25"	Картометрический метод	5.00	–
810	385348.70	1246822.09	052° 18' 46.00"	038° 26' 06.16"	Картометрический метод	5.00	–
811	385352.33	1246830.44	052° 18' 46.12"	038° 26' 06.60"	Картометрический метод	5.00	–
812	385355.97	1246846.33	052° 18' 46.24"	038° 26' 07.44"	Картометрический метод	5.00	–
813	385354.52	1246855.20	052° 18' 46.19"	038° 26' 07.91"	Картометрический метод	5.00	–
814	385352.02	1246859.87	052° 18' 46.11"	038° 26' 08.15"	Картометрический метод	5.00	–
815	385343.68	1246866.50	052° 18' 45.84"	038° 26' 08.50"	Картометрический метод	5.00	–
816	385341.29	1246871.26	052° 18' 45.77"	038° 26' 08.75"	Картометрический метод	5.00	–
817	385340.55	1246878.41	052° 18' 45.74"	038° 26' 09.13"	Картометрический метод	5.00	–
818	385339.09	1246884.05	052° 18' 45.69"	038° 26' 09.43"	Картометрический метод	5.00	–
819	385336.47	1246892.00	052° 18' 45.61"	038° 26' 09.85"	Картометрический метод	5.00	–
820	385336.14	1246900.64	052° 18' 45.60"	038° 26' 10.31"	Картометрический метод	5.00	–
821	385337.87	1246906.38	052° 18' 45.66"	038° 26' 10.61"	Картометрический метод	5.00	–
822	385346.60	1246919.92	052° 18' 45.94"	038° 26' 11.32"	Картометрический метод	5.00	–
823	385374.05	1246943.44	052° 18' 46.83"	038° 26' 12.56"	Картометрический метод	5.00	–
824	385376.36	1246946.96	052° 18' 46.90"	038° 26' 12.75"	Картометрический метод	5.00	–
825	385377.44	1246951.50	052° 18' 46.94"	038° 26' 12.99"	Картометрический метод	5.00	–
826	385376.27	1246962.46	052° 18' 46.90"	038° 26' 13.57"	Картометрический метод	5.00	–
827	385377.70	1246968.29	052° 18' 46.94"	038° 26' 13.88"	Картометрический метод	5.00	–
828	385383.98	1246978.97	052° 18' 47.15"	038° 26' 14.44"	Картометрический метод	5.00	–
829	385400.27	1246993.13	052° 18' 47.68"	038° 26' 15.19"	Картометрический метод	5.00	–

830	385406.22	1246996.25	052° 18' 47.87"	038° 26' 15.35"	Картометрический метод	5.00	–
831	385418.98	1247001.24	052° 18' 48.28"	038° 26' 15.61"	Картометрический метод	5.00	–
832	385423.82	1247005.96	052° 18' 48.44"	038° 26' 15.86"	Картометрический метод	5.00	–
833	385431.13	1247023.60	052° 18' 48.67"	038° 26' 16.79"	Картометрический метод	5.00	–
834	385432.32	1247029.45	052° 18' 48.71"	038° 26' 17.10"	Картометрический метод	5.00	–
835	385433.76	1247059.92	052° 18' 48.76"	038° 26' 18.71"	Картометрический метод	5.00	–
836	385436.56	1247068.34	052° 18' 48.85"	038° 26' 19.15"	Картометрический метод	5.00	–
837	385441.37	1247075.12	052° 18' 49.01"	038° 26' 19.51"	Картометрический метод	5.00	–
838	385473.12	1247104.92	052° 18' 50.03"	038° 26' 21.08"	Картометрический метод	5.00	–
839	385478.23	1247111.94	052° 18' 50.20"	038° 26' 21.45"	Картометрический метод	5.00	–
840	385479.65	1247119.83	052° 18' 50.25"	038° 26' 21.87"	Картометрический метод	5.00	–
841	385477.39	1247128.18	052° 18' 50.17"	038° 26' 22.31"	Картометрический метод	5.00	–
842	385473.29	1247135.01	052° 18' 50.04"	038° 26' 22.67"	Картометрический метод	5.00	–
843	385463.14	1247148.83	052° 18' 49.71"	038° 26' 23.40"	Картометрический метод	5.00	–
844	385456.99	1247154.38	052° 18' 49.51"	038° 26' 23.70"	Картометрический метод	5.00	–
845	385449.01	1247159.71	052° 18' 49.26"	038° 26' 23.98"	Картометрический метод	5.00	–
846	385437.09	1247164.29	052° 18' 48.87"	038° 26' 24.22"	Картометрический метод	5.00	–
847	385417.55	1247171.32	052° 18' 48.24"	038° 26' 24.59"	Картометрический метод	5.00	–
848	385397.79	1247175.77	052° 18' 47.60"	038° 26' 24.83"	Картометрический метод	5.00	–
849	385368.31	1247183.79	052° 18' 46.65"	038° 26' 25.25"	Картометрический метод	5.00	–
850	385336.23	1247187.29	052° 18' 45.61"	038° 26' 25.44"	Картометрический метод	5.00	–
851	385326.15	1247185.56	052° 18' 45.28"	038° 26' 25.35"	Картометрический метод	5.00	–
852	385310.78	1247177.12	052° 18' 44.78"	038° 26' 24.90"	Картометрический метод	5.00	–
853	385289.80	1247167.82	052° 18' 44.11"	038° 26' 24.41"	Картометрический метод	5.00	–
854	385282.54	1247167.11	052° 18' 43.87"	038° 26' 24.37"	Картометрический метод	5.00	–
855	385272.28	1247169.77	052° 18' 43.54"	038° 26' 24.51"	Картометрический метод	5.00	–
856	385256.09	1247178.41	052° 18' 43.01"	038° 26' 24.97"	Картометрический метод	5.00	–
857	385246.71	1247182.10	052° 18' 42.71"	038° 26' 25.17"	Картометрический метод	5.00	–
858	385227.87	1247184.59	052° 18' 42.10"	038° 26' 25.30"	Картометрический метод	5.00	–
859	385212.84	1247191.37	052° 18' 41.62"	038° 26' 25.66"	Картометрический метод	5.00	–
860	385209.57	1247194.61	052° 18' 41.51"	038° 26' 25.83"	Картометрический метод	5.00	–
861	385208.63	1247199.24	052° 18' 41.48"	038° 26' 26.07"	Картометрический метод	5.00	–
862	385210.67	1247208.88	052° 18' 41.55"	038° 26' 26.58"	Картометрический метод	5.00	–
863	385208.42	1247215.55	052° 18' 41.47"	038° 26' 26.93"	Картометрический метод	5.00	–
864	385203.32	1247219.31	052° 18' 41.31"	038° 26' 27.13"	Картометрический метод	5.00	–
865	385194.77	1247219.65	052° 18' 41.03"	038° 26' 27.15"	Картометрический метод	5.00	–
866	385184.28	1247219.42	052° 18' 40.69"	038° 26' 27.14"	Картометрический метод	5.00	–
867	385174.60	1247222.43	052° 18' 40.38"	038° 26' 27.30"	Картометрический метод	5.00	–
868	385170.57	1247226.69	052° 18' 40.25"	038° 26' 27.52"	Картометрический	5.00	–

					метод		
869	385167.55	1247233.49	052° 18' 40.15"	038° 26' 27.88"	Картометрический метод	5.00	–
870	385161.42	1247252.90	052° 18' 39.95"	038° 26' 28.91"	Картометрический метод	5.00	–
871	385158.99	1247264.16	052° 18' 39.87"	038° 26' 29.50"	Картометрический метод	5.00	–
872	385158.64	1247288.06	052° 18' 39.86"	038° 26' 30.76"	Картометрический метод	5.00	–
873	385169.66	1247327.67	052° 18' 40.22"	038° 26' 32.85"	Картометрический метод	5.00	–
874	385186.01	1247355.26	052° 18' 40.75"	038° 26' 34.31"	Картометрический метод	5.00	–
875	385195.01	1247360.71	052° 18' 41.04"	038° 26' 34.60"	Картометрический метод	5.00	–
876	385214.08	1247364.03	052° 18' 41.66"	038° 26' 34.77"	Картометрический метод	5.00	–
877	385222.10	1247368.57	052° 18' 41.92"	038° 26' 35.01"	Картометрический метод	5.00	–
878	385227.46	1247374.12	052° 18' 42.09"	038° 26' 35.30"	Картометрический метод	5.00	–
879	385230.66	1247387.80	052° 18' 42.20"	038° 26' 36.02"	Картометрический метод	5.00	–
880	385234.17	1247445.17	052° 18' 42.31"	038° 26' 39.05"	Картометрический метод	5.00	–
881	385237.57	1247453.23	052° 18' 42.42"	038° 26' 39.48"	Картометрический метод	5.00	–
882	385251.62	1247467.42	052° 18' 42.88"	038° 26' 40.23"	Картометрический метод	5.00	–
883	385258.02	1247475.79	052° 18' 43.08"	038° 26' 40.67"	Картометрический метод	5.00	–
884	385261.49	1247490.92	052° 18' 43.20"	038° 26' 41.47"	Картометрический метод	5.00	–
885	385260.99	1247509.90	052° 18' 43.18"	038° 26' 42.47"	Картометрический метод	5.00	–
886	385256.13	1247529.92	052° 18' 43.02"	038° 26' 43.53"	Картометрический метод	5.00	–
887	385242.41	1247569.40	052° 18' 42.58"	038° 26' 45.61"	Картометрический метод	5.00	–
888	385233.88	1247594.49	052° 18' 42.30"	038° 26' 46.93"	Картометрический метод	5.00	–
889	385209.31	1247645.01	052° 18' 41.51"	038° 26' 49.60"	Картометрический метод	5.00	–
890	385207.44	1247650.91	052° 18' 41.45"	038° 26' 49.91"	Картометрический метод	5.00	–
891	385206.19	1247659.24	052° 18' 41.41"	038° 26' 50.35"	Картометрический метод	5.00	–
892	385203.45	1247663.45	052° 18' 41.32"	038° 26' 50.58"	Картометрический метод	5.00	–
893	385198.07	1247665.65	052° 18' 41.15"	038° 26' 50.69"	Картометрический метод	5.00	–
894	385195.87	1247669.62	052° 18' 41.08"	038° 26' 50.90"	Картометрический метод	5.00	–
895	385194.76	1247677.60	052° 18' 41.04"	038° 26' 51.32"	Картометрический метод	5.00	–
896	385192.52	1247681.15	052° 18' 40.97"	038° 26' 51.51"	Картометрический метод	5.00	–
897	385181.13	1247686.63	052° 18' 40.60"	038° 26' 51.80"	Картометрический метод	5.00	–
898	385179.66	1247689.41	052° 18' 40.55"	038° 26' 51.95"	Картометрический метод	5.00	–
899	385179.22	1247692.43	052° 18' 40.54"	038° 26' 52.11"	Картометрический метод	5.00	–
900	385182.89	1247706.55	052° 18' 40.66"	038° 26' 52.85"	Картометрический метод	5.00	–
901	385185.56	1247711.73	052° 18' 40.74"	038° 26' 53.12"	Картометрический метод	5.00	–
902	385190.91	1247715.99	052° 18' 40.92"	038° 26' 53.35"	Картометрический метод	5.00	–
903	385192.57	1247720.11	052° 18' 40.97"	038° 26' 53.57"	Картометрический метод	5.00	–
904	385191.27	1247723.68	052° 18' 40.93"	038° 26' 53.76"	Картометрический метод	5.00	–
905	385186.23	1247726.29	052° 18' 40.76"	038° 26' 53.89"	Картометрический метод	5.00	–
906	385180.02	1247730.33	052° 18' 40.56"	038° 26' 54.11"	Картометрический метод	5.00	–

907	385178.61	1247735.26	052° 18' 40.52"	038° 26' 54.37"	Картометрический метод	5.00	–
908	385180.28	1247746.25	052° 18' 40.57"	038° 26' 54.95"	Картометрический метод	5.00	–
909	385190.17	1247760.95	052° 18' 40.89"	038° 26' 55.72"	Картометрический метод	5.00	–
910	385194.96	1247764.75	052° 18' 41.05"	038° 26' 55.92"	Картометрический метод	5.00	–
911	385206.34	1247770.12	052° 18' 41.42"	038° 26' 56.21"	Картометрический метод	5.00	–
912	385221.65	1247775.60	052° 18' 41.91"	038° 26' 56.50"	Картометрический метод	5.00	–
913	385235.41	1247786.47	052° 18' 42.36"	038° 26' 57.07"	Картометрический метод	5.00	–
914	385276.86	1247830.84	052° 18' 43.70"	038° 26' 59.41"	Картометрический метод	5.00	–
915	385287.68	1247839.22	052° 18' 44.05"	038° 26' 59.85"	Картометрический метод	5.00	–
916	385297.62	1247841.86	052° 18' 44.37"	038° 26' 59.99"	Картометрический метод	5.00	–
917	385308.19	1247841.54	052° 18' 44.71"	038° 26' 59.97"	Картометрический метод	5.00	–
918	385334.38	1247836.35	052° 18' 45.56"	038° 26' 59.70"	Картометрический метод	5.00	–
919	385341.30	1247836.95	052° 18' 45.78"	038° 26' 59.73"	Картометрический метод	5.00	–
920	385347.75	1247839.17	052° 18' 45.99"	038° 26' 59.85"	Картометрический метод	5.00	–
921	385358.62	1247852.47	052° 18' 46.34"	038° 27' 00.55"	Картометрический метод	5.00	–
922	385366.56	1247869.57	052° 18' 46.60"	038° 27' 01.45"	Картометрический метод	5.00	–
923	385368.30	1247882.65	052° 18' 46.66"	038° 27' 02.14"	Картометрический метод	5.00	–
924	385369.28	1247893.48	052° 18' 46.69"	038° 27' 02.71"	Картометрический метод	5.00	–
925	385372.22	1247906.52	052° 18' 46.78"	038° 27' 03.40"	Картометрический метод	5.00	–
926	385372.95	1247913.46	052° 18' 46.81"	038° 27' 03.77"	Картометрический метод	5.00	–
927	385372.76	1247933.56	052° 18' 46.80"	038° 27' 04.83"	Картометрический метод	5.00	–
928	385373.77	1247942.21	052° 18' 46.83"	038° 27' 05.29"	Картометрический метод	5.00	–
929	385378.26	1247951.94	052° 18' 46.98"	038° 27' 05.80"	Картометрический метод	5.00	–
930	385378.90	1247956.48	052° 18' 47.00"	038° 27' 06.04"	Картометрический метод	5.00	–
931	385378.02	1247962.27	052° 18' 46.97"	038° 27' 06.34"	Картометрический метод	5.00	–
932	385358.60	1248002.25	052° 18' 46.34"	038° 27' 08.46"	Картометрический метод	5.00	–
933	385357.31	1248007.22	052° 18' 46.30"	038° 27' 08.72"	Картометрический метод	5.00	–
934	385356.93	1248013.34	052° 18' 46.29"	038° 27' 09.04"	Картометрический метод	5.00	–
935	385355.37	1248019.36	052° 18' 46.24"	038° 27' 09.36"	Картометрический метод	5.00	–
936	385351.24	1248030.94	052° 18' 46.11"	038° 27' 09.97"	Картометрический метод	5.00	–
937	385351.97	1248036.30	052° 18' 46.13"	038° 27' 10.25"	Картометрический метод	5.00	–
938	385357.64	1248046.19	052° 18' 46.31"	038° 27' 10.78"	Картометрический метод	5.00	–
939	385359.14	1248051.50	052° 18' 46.36"	038° 27' 11.06"	Картометрический метод	5.00	–
940	385357.91	1248055.50	052° 18' 46.32"	038° 27' 11.27"	Картометрический метод	5.00	–
941	385352.01	1248059.63	052° 18' 46.13"	038° 27' 11.48"	Картометрический метод	5.00	–
942	385347.83	1248060.31	052° 18' 46.00"	038° 27' 11.52"	Картометрический метод	5.00	–
943	385339.66	1248057.47	052° 18' 45.73"	038° 27' 11.37"	Картометрический метод	5.00	–
944	385335.06	1248056.99	052° 18' 45.58"	038° 27' 11.35"	Картометрический метод	5.00	–
945	385325.33	1248061.51	052° 18' 45.27"	038° 27' 11.58"	Картометрический	5.00	–

					метод		
946	385313.08	1248065.19	052° 18' 44.87"	038° 27' 11.78"	Картометрический метод	5.00	–
947	385310.04	1248068.98	052° 18' 44.77"	038° 27' 11.98"	Картометрический метод	5.00	–
948	385310.42	1248076.91	052° 18' 44.79"	038° 27' 12.40"	Картометрический метод	5.00	–
949	385309.20	1248081.05	052° 18' 44.75"	038° 27' 12.62"	Картометрический метод	5.00	–
950	385301.16	1248091.43	052° 18' 44.49"	038° 27' 13.16"	Картометрический метод	5.00	–
951	385299.23	1248097.10	052° 18' 44.43"	038° 27' 13.46"	Картометрический метод	5.00	–
952	385299.64	1248101.49	052° 18' 44.44"	038° 27' 13.70"	Картометрический метод	5.00	–
953	385304.41	1248107.89	052° 18' 44.59"	038° 27' 14.03"	Картометрический метод	5.00	–
954	385304.83	1248111.21	052° 18' 44.61"	038° 27' 14.21"	Картометрический метод	5.00	–
955	385302.75	1248115.37	052° 18' 44.54"	038° 27' 14.43"	Картометрический метод	5.00	–
956	385302.15	1248118.39	052° 18' 44.52"	038° 27' 14.59"	Картометрический метод	5.00	–
957	385302.87	1248122.51	052° 18' 44.54"	038° 27' 14.81"	Картометрический метод	5.00	–
958	385301.96	1248125.68	052° 18' 44.51"	038° 27' 14.97"	Картометрический метод	5.00	–
959	385289.50	1248139.38	052° 18' 44.11"	038° 27' 15.70"	Картометрический метод	5.00	–
960	385285.51	1248145.75	052° 18' 43.98"	038° 27' 16.03"	Картометрический метод	5.00	–
961	385271.84	1248184.01	052° 18' 43.54"	038° 27' 18.05"	Картометрический метод	5.00	–
962	385256.32	1248212.52	052° 18' 43.04"	038° 27' 19.56"	Картометрический метод	5.00	–
963	385249.95	1248220.25	052° 18' 42.83"	038° 27' 19.97"	Картометрический метод	5.00	–
964	385232.38	1248234.88	052° 18' 42.26"	038° 27' 20.74"	Картометрический метод	5.00	–
965	385191.32	1248261.60	052° 18' 40.94"	038° 27' 22.15"	Картометрический метод	5.00	–
966	385179.20	1248273.25	052° 18' 40.54"	038° 27' 22.76"	Картометрический метод	5.00	–
967	385174.23	1248278.08	052° 18' 40.38"	038° 27' 23.02"	Картометрический метод	5.00	–
968	385163.64	1248285.50	052° 18' 40.04"	038° 27' 23.41"	Картометрический метод	5.00	–
969	385129.42	1248300.12	052° 18' 38.93"	038° 27' 24.18"	Картометрический метод	5.00	–
970	385115.15	1248306.51	052° 18' 38.47"	038° 27' 24.52"	Картометрический метод	5.00	–
971	385095.92	1248321.48	052° 18' 37.85"	038° 27' 25.31"	Картометрический метод	5.00	–
972	385089.96	1248328.25	052° 18' 37.66"	038° 27' 25.67"	Картометрический метод	5.00	–
973	385085.79	1248333.72	052° 18' 37.52"	038° 27' 25.96"	Картометрический метод	5.00	–
974	385079.80	1248336.24	052° 18' 37.33"	038° 27' 26.09"	Картометрический метод	5.00	–
975	385073.67	1248335.94	052° 18' 37.13"	038° 27' 26.08"	Картометрический метод	5.00	–
976	385069.83	1248336.83	052° 18' 37.01"	038° 27' 26.12"	Картометрический метод	5.00	–
977	385064.85	1248340.15	052° 18' 36.85"	038° 27' 26.30"	Картометрический метод	5.00	–
978	385061.52	1248347.30	052° 18' 36.74"	038° 27' 26.68"	Картометрический метод	5.00	–
979	385058.74	1248351.56	052° 18' 36.65"	038° 27' 26.90"	Картометрический метод	5.00	–
980	385053.50	1248356.48	052° 18' 36.48"	038° 27' 27.16"	Картометрический метод	5.00	–
981	385034.07	1248367.00	052° 18' 35.85"	038° 27' 27.72"	Картометрический метод	5.00	–
982	385020.65	1248373.19	052° 18' 35.42"	038° 27' 28.04"	Картометрический метод	5.00	–
983	385005.79	1248375.53	052° 18' 34.94"	038° 27' 28.17"	Картометрический метод	5.00	–

984	384996.53	1248376.71	052° 18' 34.64"	038° 27' 28.23"	Картометрический метод	5.00	–
985	384989.54	1248375.85	052° 18' 34.41"	038° 27' 28.18"	Картометрический метод	5.00	–
986	384982.09	1248372.44	052° 18' 34.17"	038° 27' 28.00"	Картометрический метод	5.00	–
987	384976.51	1248366.54	052° 18' 33.99"	038° 27' 27.69"	Картометрический метод	5.00	–
988	384972.51	1248358.78	052° 18' 33.86"	038° 27' 27.28"	Картометрический метод	5.00	–
989	384968.93	1248356.78	052° 18' 33.74"	038° 27' 27.18"	Картометрический метод	5.00	–
990	384964.24	1248358.49	052° 18' 33.59"	038° 27' 27.27"	Картометрический метод	5.00	–
991	384957.71	1248366.86	052° 18' 33.38"	038° 27' 27.71"	Картометрический метод	5.00	–
992	384952.74	1248378.40	052° 18' 33.22"	038° 27' 28.32"	Картометрический метод	5.00	–
993	384948.90	1248394.21	052° 18' 33.09"	038° 27' 29.15"	Картометрический метод	5.00	–
994	384946.07	1248400.78	052° 18' 33.00"	038° 27' 29.50"	Картометрический метод	5.00	–
995	384937.50	1248412.69	052° 18' 32.73"	038° 27' 30.13"	Картометрический метод	5.00	–
996	384934.65	1248419.68	052° 18' 32.63"	038° 27' 30.50"	Картометрический метод	5.00	–
997	384930.82	1248439.23	052° 18' 32.51"	038° 27' 31.53"	Картометрический метод	5.00	–
998	384931.45	1248449.36	052° 18' 32.53"	038° 27' 32.07"	Картометрический метод	5.00	–
999	384935.26	1248478.96	052° 18' 32.65"	038° 27' 33.63"	Картометрический метод	5.00	–
1000	384939.02	1248539.52	052° 18' 32.78"	038° 27' 36.82"	Картометрический метод	5.00	–
1001	384943.19	1248566.61	052° 18' 32.91"	038° 27' 38.25"	Картометрический метод	5.00	–
1002	384943.46	1248579.07	052° 18' 32.92"	038° 27' 38.91"	Картометрический метод	5.00	–
1003	384940.58	1248590.82	052° 18' 32.83"	038° 27' 39.53"	Картометрический метод	5.00	–
1004	384936.02	1248602.16	052° 18' 32.68"	038° 27' 40.13"	Картометрический метод	5.00	–
1005	384910.47	1248636.60	052° 18' 31.85"	038° 27' 41.95"	Картометрический метод	5.00	–
1006	384903.28	1248644.08	052° 18' 31.62"	038° 27' 42.34"	Картометрический метод	5.00	–
1007	384890.96	1248650.53	052° 18' 31.22"	038° 27' 42.68"	Картометрический метод	5.00	–
1008	384878.02	1248655.21	052° 18' 30.80"	038° 27' 42.93"	Картометрический метод	5.00	–
1009	384863.03	1248663.05	052° 18' 30.32"	038° 27' 43.35"	Картометрический метод	5.00	–
1010	384859.10	1248668.72	052° 18' 30.19"	038° 27' 43.64"	Картометрический метод	5.00	–
1011	384855.41	1248681.55	052° 18' 30.07"	038° 27' 44.32"	Картометрический метод	5.00	–
1012	384847.44	1248694.01	052° 18' 29.82"	038° 27' 44.98"	Картометрический метод	5.00	–
1013	384835.87	1248704.03	052° 18' 29.44"	038° 27' 45.51"	Картометрический метод	5.00	–
1014	384826.18	1248709.79	052° 18' 29.13"	038° 27' 45.81"	Картометрический метод	5.00	–
1015	384823.06	1248714.05	052° 18' 29.03"	038° 27' 46.04"	Картометрический метод	5.00	–
1016	384823.14	1248720.60	052° 18' 29.03"	038° 27' 46.38"	Картометрический метод	5.00	–
1017	384827.51	1248737.67	052° 18' 29.17"	038° 27' 47.28"	Картометрический метод	5.00	–
1018	384828.37	1248745.60	052° 18' 29.20"	038° 27' 47.70"	Картометрический метод	5.00	–
1019	384827.65	1248752.61	052° 18' 29.18"	038° 27' 48.07"	Картометрический метод	5.00	–
1020	384822.71	1248761.96	052° 18' 29.02"	038° 27' 48.57"	Картометрический метод	5.00	–
1021	384817.03	1248768.28	052° 18' 28.83"	038° 27' 48.90"	Картометрический метод	5.00	–
1022	384794.93	1248787.24	052° 18' 28.12"	038° 27' 49.90"	Картометрический	5.00	–

					метод		
1023	384786.96	1248793.38	052° 18' 27.86"	038° 27' 50.23"	Картометрический метод	5.00	–
1024	384784.71	1248799.12	052° 18' 27.79"	038° 27' 50.53"	Картометрический метод	5.00	–
1025	384788.36	1248842.07	052° 18' 27.91"	038° 27' 52.80"	Картометрический метод	5.00	–
1026	384793.36	1248862.89	052° 18' 28.07"	038° 27' 53.89"	Картометрический метод	5.00	–
1027	384808.24	1248889.29	052° 18' 28.55"	038° 27' 55.29"	Картометрический метод	5.00	–
1028	384839.01	1248931.79	052° 18' 29.54"	038° 27' 57.53"	Картометрический метод	5.00	–
1029	384847.36	1248941.92	052° 18' 29.82"	038° 27' 58.06"	Картометрический метод	5.00	–
1030	384857.21	1248948.45	052° 18' 30.13"	038° 27' 58.41"	Картометрический метод	5.00	–
1031	384864.70	1248951.68	052° 18' 30.38"	038° 27' 58.58"	Картометрический метод	5.00	–
1032	384867.70	1248954.76	052° 18' 30.47"	038° 27' 58.74"	Картометрический метод	5.00	–
1033	384870.37	1248960.26	052° 18' 30.56"	038° 27' 59.03"	Картометрический метод	5.00	–
1034	384873.05	1248962.48	052° 18' 30.65"	038° 27' 59.15"	Картометрический метод	5.00	–
1035	384878.41	1248962.48	052° 18' 30.82"	038° 27' 59.15"	Картометрический метод	5.00	–
1036	384882.45	1248963.30	052° 18' 30.95"	038° 27' 59.19"	Картометрический метод	5.00	–
1037	384887.31	1248966.38	052° 18' 31.11"	038° 27' 59.36"	Картометрический метод	5.00	–
1038	384904.28	1248979.14	052° 18' 31.66"	038° 28' 00.03"	Картометрический метод	5.00	–
1039	384910.23	1248984.95	052° 18' 31.85"	038° 28' 00.34"	Картометрический метод	5.00	–
1040	384922.50	1248998.89	052° 18' 32.25"	038° 28' 01.07"	Картометрический метод	5.00	–
1041	384932.39	1249015.18	052° 18' 32.57"	038° 28' 01.93"	Картометрический метод	5.00	–
1042	384938.60	1249031.09	052° 18' 32.77"	038° 28' 02.77"	Картометрический метод	5.00	–
1043	384939.85	1249037.27	052° 18' 32.81"	038° 28' 03.10"	Картометрический метод	5.00	–
1044	384939.77	1249043.45	052° 18' 32.81"	038° 28' 03.42"	Картометрический метод	5.00	–
1045	384937.48	1249056.08	052° 18' 32.73"	038° 28' 04.09"	Картометрический метод	5.00	–
1046	384937.85	1249064.69	052° 18' 32.74"	038° 28' 04.54"	Картометрический метод	5.00	–
1047	384940.76	1249077.94	052° 18' 32.84"	038° 28' 05.24"	Картометрический метод	5.00	–
1048	384942.46	1249093.26	052° 18' 32.89"	038° 28' 06.05"	Картометрический метод	5.00	–
1049	384940.08	1249105.97	052° 18' 32.82"	038° 28' 06.72"	Картометрический метод	5.00	–
1050	384932.88	1249119.73	052° 18' 32.58"	038° 28' 07.45"	Картометрический метод	5.00	–
1051	384929.25	1249125.86	052° 18' 32.47"	038° 28' 07.77"	Картометрический метод	5.00	–
1052	384928.43	1249132.80	052° 18' 32.44"	038° 28' 08.14"	Картометрический метод	5.00	–
1053	384929.84	1249140.68	052° 18' 32.49"	038° 28' 08.55"	Картометрический метод	5.00	–
1054	384936.06	1249154.02	052° 18' 32.69"	038° 28' 09.26"	Картометрический метод	5.00	–
1055	384944.07	1249170.00	052° 18' 32.95"	038° 28' 10.10"	Картометрический метод	5.00	–
1056	384944.73	1249175.77	052° 18' 32.97"	038° 28' 10.41"	Картометрический метод	5.00	–
1057	384943.30	1249181.23	052° 18' 32.92"	038° 28' 10.69"	Картометрический метод	5.00	–
1058	384941.37	1249187.14	052° 18' 32.86"	038° 28' 11.01"	Картометрический метод	5.00	–
1059	384935.58	1249209.77	052° 18' 32.67"	038° 28' 12.20"	Картометрический метод	5.00	–
1060	384934.24	1249224.93	052° 18' 32.63"	038° 28' 13.00"	Картометрический метод	5.00	–

1061	384936.95	1249231.60	052° 18' 32.72"	038° 28' 13.35"	Картометрический метод	5.00	–
1062	384949.61	1249241.14	052° 18' 33.13"	038° 28' 13.86"	Картометрический метод	5.00	–
1063	384966.63	1249253.96	052° 18' 33.68"	038° 28' 14.53"	Картометрический метод	5.00	–
1064	384975.21	1249263.70	052° 18' 33.95"	038° 28' 15.05"	Картометрический метод	5.00	–
1065	384979.14	1249269.17	052° 18' 34.08"	038° 28' 15.34"	Картометрический метод	5.00	–
1066	384985.56	1249283.81	052° 18' 34.29"	038° 28' 16.11"	Картометрический метод	5.00	–
1067	384989.15	1249288.62	052° 18' 34.40"	038° 28' 16.36"	Картометрический метод	5.00	–
1068	384997.05	1249291.66	052° 18' 34.66"	038° 28' 16.52"	Картометрический метод	5.00	–
1069	385009.99	1249295.45	052° 18' 35.08"	038° 28' 16.72"	Картометрический метод	5.00	–
1070	385015.02	1249301.35	052° 18' 35.24"	038° 28' 17.03"	Картометрический метод	5.00	–
1071	385016.50	1249310.20	052° 18' 35.29"	038° 28' 17.50"	Картометрический метод	5.00	–
1072	385013.87	1249320.92	052° 18' 35.20"	038° 28' 18.07"	Картометрический метод	5.00	–
1073	385002.95	1249335.58	052° 18' 34.85"	038° 28' 18.84"	Картометрический метод	5.00	–
1074	384987.08	1249354.67	052° 18' 34.34"	038° 28' 19.85"	Картометрический метод	5.00	–
1075	384973.17	1249368.78	052° 18' 33.89"	038° 28' 20.59"	Картометрический метод	5.00	–
1076	384957.87	1249378.18	052° 18' 33.39"	038° 28' 21.09"	Картометрический метод	5.00	–
1077	384946.96	1249382.11	052° 18' 33.04"	038° 28' 21.30"	Картометрический метод	5.00	–
1078	384932.45	1249384.49	052° 18' 32.57"	038° 28' 21.42"	Картометрический метод	5.00	–
1079	384919.68	1249385.21	052° 18' 32.16"	038° 28' 21.46"	Картометрический метод	5.00	–
1080	384904.16	1249385.17	052° 18' 31.66"	038° 28' 21.46"	Картометрический метод	5.00	–
1081	384892.11	1249386.75	052° 18' 31.27"	038° 28' 21.54"	Картометрический метод	5.00	–
1082	384883.50	1249388.83	052° 18' 30.99"	038° 28' 21.65"	Картометрический метод	5.00	–
1083	384857.75	1249398.82	052° 18' 30.15"	038° 28' 22.18"	Картометрический метод	5.00	–
1084	384846.50	1249403.57	052° 18' 29.79"	038° 28' 22.43"	Картометрический метод	5.00	–
1085	384834.50	1249405.95	052° 18' 29.40"	038° 28' 22.56"	Картометрический метод	5.00	–
1086	384818.33	1249405.57	052° 18' 28.88"	038° 28' 22.54"	Картометрический метод	5.00	–
1087	384811.25	1249407.05	052° 18' 28.65"	038° 28' 22.62"	Картометрический метод	5.00	–
1088	384803.62	1249411.10	052° 18' 28.40"	038° 28' 22.83"	Картометрический метод	5.00	–
1089	384793.43	1249417.33	052° 18' 28.07"	038° 28' 23.16"	Картометрический метод	5.00	–
1090	384787.45	1249419.60	052° 18' 27.88"	038° 28' 23.28"	Картометрический метод	5.00	–
1091	384768.68	1249421.51	052° 18' 27.27"	038° 28' 23.38"	Картометрический метод	5.00	–
1092	384750.50	1249423.43	052° 18' 26.68"	038° 28' 23.48"	Картометрический метод	5.00	–
1093	384738.77	1249421.25	052° 18' 26.31"	038° 28' 23.37"	Картометрический метод	5.00	–
1094	384722.21	1249414.75	052° 18' 25.77"	038° 28' 23.02"	Картометрический метод	5.00	–
1095	384697.19	1249401.05	052° 18' 24.96"	038° 28' 22.30"	Картометрический метод	5.00	–
1096	384688.04	1249395.22	052° 18' 24.66"	038° 28' 21.99"	Картометрический метод	5.00	–
1097	384682.95	1249394.73	052° 18' 24.50"	038° 28' 21.97"	Картометрический метод	5.00	–
1098	384680.49	1249398.60	052° 18' 24.42"	038° 28' 22.17"	Картометрический метод	5.00	–
1099	384682.22	1249408.17	052° 18' 24.48"	038° 28' 22.68"	Картометрический	5.00	–

					метод		
1100	384681.10	1249414.58	052° 18' 24.44"	038° 28' 23.01"	Картометрический метод	5.00	–
1101	384676.53	1249421.04	052° 18' 24.29"	038° 28' 23.35"	Картометрический метод	5.00	–
1102	384647.53	1249458.81	052° 18' 23.35"	038° 28' 25.35"	Картометрический метод	5.00	–
1103	384642.08	1249468.46	052° 18' 23.18"	038° 28' 25.86"	Картометрический метод	5.00	–
1104	384639.51	1249475.80	052° 18' 23.09"	038° 28' 26.25"	Картометрический метод	5.00	–
1105	384639.34	1249481.70	052° 18' 23.09"	038° 28' 26.56"	Картометрический метод	5.00	–
1106	384641.07	1249485.29	052° 18' 23.14"	038° 28' 26.75"	Картометрический метод	5.00	–
1107	384645.24	1249486.39	052° 18' 23.28"	038° 28' 26.80"	Картометрический метод	5.00	–
1108	384652.37	1249483.55	052° 18' 23.51"	038° 28' 26.65"	Картометрический метод	5.00	–
1109	384659.08	1249482.50	052° 18' 23.73"	038° 28' 26.60"	Картометрический метод	5.00	–
1110	384665.50	1249483.75	052° 18' 23.93"	038° 28' 26.66"	Картометрический метод	5.00	–
1111	384681.41	1249491.68	052° 18' 24.45"	038° 28' 27.08"	Картометрический метод	5.00	–
1112	384713.98	1249507.22	052° 18' 25.50"	038° 28' 27.90"	Картометрический метод	5.00	–
1113	384725.89	1249516.72	052° 18' 25.89"	038° 28' 28.40"	Картометрический метод	5.00	–
1114	384728.15	1249521.37	052° 18' 25.96"	038° 28' 28.65"	Картометрический метод	5.00	–
1115	384728.41	1249526.88	052° 18' 25.97"	038° 28' 28.94"	Картометрический метод	5.00	–
1116	384724.17	1249552.11	052° 18' 25.83"	038° 28' 30.27"	Картометрический метод	5.00	–
1117	384724.34	1249558.86	052° 18' 25.84"	038° 28' 30.63"	Картометрический метод	5.00	–
1118	384730.74	1249594.04	052° 18' 26.05"	038° 28' 32.49"	Картометрический метод	5.00	–
1119	384730.48	1249604.25	052° 18' 26.04"	038° 28' 33.02"	Картометрический метод	5.00	–
1120	384728.52	1249613.06	052° 18' 25.97"	038° 28' 33.49"	Картометрический метод	5.00	–
1121	384720.78	1249625.49	052° 18' 25.72"	038° 28' 34.15"	Картометрический метод	5.00	–
1122	384710.38	1249633.80	052° 18' 25.39"	038° 28' 34.58"	Картометрический метод	5.00	–
1123	384702.44	1249641.29	052° 18' 25.13"	038° 28' 34.98"	Картометрический метод	5.00	–
1124	384697.33	1249650.87	052° 18' 24.97"	038° 28' 35.49"	Картометрический метод	5.00	–
1125	384693.70	1249655.11	052° 18' 24.85"	038° 28' 35.71"	Картометрический метод	5.00	–
1126	384688.96	1249658.06	052° 18' 24.69"	038° 28' 35.86"	Картометрический метод	5.00	–
1127	384676.09	1249663.49	052° 18' 24.28"	038° 28' 36.15"	Картометрический метод	5.00	–
1128	384674.68	1249666.80	052° 18' 24.23"	038° 28' 36.33"	Картометрический метод	5.00	–
1129	384676.52	1249675.38	052° 18' 24.29"	038° 28' 36.78"	Картометрический метод	5.00	–
1130	384675.31	1249678.99	052° 18' 24.25"	038° 28' 36.97"	Картометрический метод	5.00	–
1131	384672.25	1249679.51	052° 18' 24.15"	038° 28' 37.00"	Картометрический метод	5.00	–
1132	384667.23	1249675.45	052° 18' 23.99"	038° 28' 36.78"	Картометрический метод	5.00	–
1133	384661.69	1249674.04	052° 18' 23.81"	038° 28' 36.71"	Картометрический метод	5.00	–
1134	384652.14	1249673.72	052° 18' 23.50"	038° 28' 36.69"	Картометрический метод	5.00	–
1135	384646.60	1249676.13	052° 18' 23.32"	038° 28' 36.82"	Картометрический метод	5.00	–
1136	384640.36	1249685.73	052° 18' 23.12"	038° 28' 37.33"	Картометрический метод	5.00	–
1137	384635.08	1249690.03	052° 18' 22.95"	038° 28' 37.55"	Картометрический метод	5.00	–

1138	384613.55	1249699.55	052° 18' 22.25"	038° 28' 38.05"	Картометрический метод	5.00	–
1139	384604.28	1249703.38	052° 18' 21.95"	038° 28' 38.26"	Картометрический метод	5.00	–
1140	384598.12	1249704.69	052° 18' 21.76"	038° 28' 38.33"	Картометрический метод	5.00	–
1141	384591.80	1249704.19	052° 18' 21.55"	038° 28' 38.30"	Картометрический метод	5.00	–
1142	384586.24	1249700.04	052° 18' 21.37"	038° 28' 38.08"	Картометрический метод	5.00	–
1143	384564.19	1249660.23	052° 18' 20.66"	038° 28' 35.98"	Картометрический метод	5.00	–
1144	384556.83	1249655.51	052° 18' 20.42"	038° 28' 35.73"	Картометрический метод	5.00	–
1145	384547.29	1249655.21	052° 18' 20.11"	038° 28' 35.72"	Картометрический метод	5.00	–
1146	384537.04	1249657.17	052° 18' 19.78"	038° 28' 35.82"	Картометрический метод	5.00	–
1147	384516.26	1249667.82	052° 18' 19.11"	038° 28' 36.38"	Картометрический метод	5.00	–
1148	384499.33	1249675.07	052° 18' 18.56"	038° 28' 36.76"	Картометрический метод	5.00	–
1149	384485.03	1249680.38	052° 18' 18.10"	038° 28' 37.04"	Картометрический метод	5.00	–
1150	384474.88	1249689.04	052° 18' 17.77"	038° 28' 37.50"	Картометрический метод	5.00	–
1151	384452.33	1249719.09	052° 18' 17.04"	038° 28' 39.09"	Картометрический метод	5.00	–
1152	384449.60	1249726.81	052° 18' 16.95"	038° 28' 39.49"	Картометрический метод	5.00	–
1153	384448.19	1249738.85	052° 18' 16.91"	038° 28' 40.13"	Картометрический метод	5.00	–
1154	384448.86	1249747.01	052° 18' 16.93"	038° 28' 40.56"	Картометрический метод	5.00	–
1155	384453.93	1249758.19	052° 18' 17.09"	038° 28' 41.15"	Картометрический метод	5.00	–
1156	384454.77	1249764.07	052° 18' 17.12"	038° 28' 41.46"	Картометрический метод	5.00	–
1157	384453.70	1249776.55	052° 18' 17.08"	038° 28' 42.12"	Картометрический метод	5.00	–
1158	384451.47	1249787.94	052° 18' 17.01"	038° 28' 42.72"	Картометрический метод	5.00	–
1159	384448.03	1249799.78	052° 18' 16.90"	038° 28' 43.35"	Картометрический метод	5.00	–
1160	384442.46	1249808.90	052° 18' 16.72"	038° 28' 43.83"	Картометрический метод	5.00	–
1161	384440.03	1249818.25	052° 18' 16.64"	038° 28' 44.32"	Картометрический метод	5.00	–
1162	384438.44	1249842.62	052° 18' 16.59"	038° 28' 45.61"	Картометрический метод	5.00	–
1163	384435.63	1249854.76	052° 18' 16.50"	038° 28' 46.25"	Картометрический метод	5.00	–
1164	384429.85	1249861.40	052° 18' 16.31"	038° 28' 46.60"	Картометрический метод	5.00	–
1165	384417.80	1249869.33	052° 18' 15.92"	038° 28' 47.02"	Картометрический метод	5.00	–
1166	384401.98	1249883.74	052° 18' 15.41"	038° 28' 47.78"	Картометрический метод	5.00	–
1167	384394.15	1249898.05	052° 18' 15.16"	038° 28' 48.53"	Картометрический метод	5.00	–
1168	384391.75	1249906.87	052° 18' 15.08"	038° 28' 49.00"	Картометрический метод	5.00	–
1169	384390.20	1249921.54	052° 18' 15.03"	038° 28' 49.77"	Картометрический метод	5.00	–
1170	384387.54	1249929.06	052° 18' 14.94"	038° 28' 50.17"	Картометрический метод	5.00	–
1171	384378.40	1249941.95	052° 18' 14.65"	038° 28' 50.85"	Картометрический метод	5.00	–
1172	384361.18	1249955.56	052° 18' 14.09"	038° 28' 51.57"	Картометрический метод	5.00	–
1173	384351.05	1249961.03	052° 18' 13.76"	038° 28' 51.86"	Картометрический метод	5.00	–
1174	384344.57	1249960.95	052° 18' 13.55"	038° 28' 51.85"	Картометрический метод	5.00	–
1175	384336.11	1249956.51	052° 18' 13.28"	038° 28' 51.62"	Картометрический метод	5.00	–
1176	384323.85	1249928.58	052° 18' 12.88"	038° 28' 50.14"	Картометрический	5.00	–

					метод		
1177	384321.48	1249926.66	052° 18' 12.81"	038° 28' 50.04"	Картометрический метод	5.00	–
1178	384317.74	1249926.94	052° 18' 12.69"	038° 28' 50.06"	Картометрический метод	5.00	–
1179	384308.98	1249934.38	052° 18' 12.40"	038° 28' 50.45"	Картометрический метод	5.00	–
1180	384306.99	1249939.41	052° 18' 12.34"	038° 28' 50.72"	Картометрический метод	5.00	–
1181	384305.48	1249951.23	052° 18' 12.29"	038° 28' 51.34"	Картометрический метод	5.00	–
1182	384302.16	1249959.50	052° 18' 12.18"	038° 28' 51.78"	Картометрический метод	5.00	–
1183	384277.68	1250003.42	052° 18' 11.39"	038° 28' 54.09"	Картометрический метод	5.00	–
1184	384272.96	1250026.58	052° 18' 11.24"	038° 28' 55.32"	Картометрический метод	5.00	–
1185	384272.18	1250037.81	052° 18' 11.21"	038° 28' 55.91"	Картометрический метод	5.00	–
1186	384274.70	1250044.31	052° 18' 11.29"	038° 28' 56.25"	Картометрический метод	5.00	–
1187	384294.34	1250063.72	052° 18' 11.93"	038° 28' 57.28"	Картометрический метод	5.00	–
1188	384304.85	1250070.03	052° 18' 12.27"	038° 28' 57.61"	Картометрический метод	5.00	–
1189	384312.55	1250075.76	052° 18' 12.52"	038° 28' 57.91"	Картометрический метод	5.00	–
1190	384318.06	1250086.74	052° 18' 12.70"	038° 28' 58.49"	Картометрический метод	5.00	–
1191	384319.38	1250096.89	052° 18' 12.74"	038° 28' 59.03"	Картометрический метод	5.00	–
1192	384317.14	1250106.96	052° 18' 12.67"	038° 28' 59.56"	Картометрический метод	5.00	–
1193	384312.26	1250117.21	052° 18' 12.51"	038° 29' 00.10"	Картометрический метод	5.00	–
1194	384309.72	1250125.63	052° 18' 12.43"	038° 29' 00.54"	Картометрический метод	5.00	–
1195	384304.85	1250136.27	052° 18' 12.27"	038° 29' 01.10"	Картометрический метод	5.00	–
1196	384301.76	1250139.92	052° 18' 12.17"	038° 29' 01.30"	Картометрический метод	5.00	–
1197	384296.08	1250143.63	052° 18' 11.98"	038° 29' 01.49"	Картометрический метод	5.00	–
1198	384284.32	1250147.27	052° 18' 11.60"	038° 29' 01.69"	Картометрический метод	5.00	–
1199	384253.18	1250147.87	052° 18' 10.60"	038° 29' 01.72"	Картометрический метод	5.00	–
1200	384244.55	1250145.94	052° 18' 10.32"	038° 29' 01.62"	Картометрический метод	5.00	–
1201	384213.00	1250136.11	052° 18' 09.30"	038° 29' 01.10"	Картометрический метод	5.00	–
1202	384200.10	1250130.41	052° 18' 08.88"	038° 29' 00.80"	Картометрический метод	5.00	–
1203	384155.59	1250114.91	052° 18' 07.44"	038° 28' 59.98"	Картометрический метод	5.00	–
1204	384144.52	1250111.83	052° 18' 07.08"	038° 28' 59.81"	Картометрический метод	5.00	–
1205	384134.12	1250107.65	052° 18' 06.74"	038° 28' 59.59"	Картометрический метод	5.00	–
1206	384126.36	1250102.34	052° 18' 06.49"	038° 28' 59.31"	Картометрический метод	5.00	–
1207	384120.33	1250101.50	052° 18' 06.30"	038° 28' 59.27"	Картометрический метод	5.00	–
1208	384115.48	1250104.16	052° 18' 06.14"	038° 28' 59.41"	Картометрический метод	5.00	–
1209	384103.45	1250129.64	052° 18' 05.75"	038° 29' 00.75"	Картометрический метод	5.00	–
1210	384084.26	1250150.58	052° 18' 05.13"	038° 29' 01.86"	Картометрический метод	5.00	–
1211	384077.90	1250160.07	052° 18' 04.93"	038° 29' 02.36"	Картометрический метод	5.00	–
1212	384072.41	1250183.27	052° 18' 04.75"	038° 29' 03.59"	Картометрический метод	5.00	–
1213	384069.14	1250187.78	052° 18' 04.64"	038° 29' 03.82"	Картометрический метод	5.00	–
1214	384044.93	1250198.40	052° 18' 03.86"	038° 29' 04.38"	Картометрический метод	5.00	–

1215	384036.82	1250204.19	052° 18' 03.60"	038° 29' 04.69"	Картометрический метод	5.00	–
1216	384023.59	1250217.24	052° 18' 03.17"	038° 29' 05.38"	Картометрический метод	5.00	–
1217	384021.70	1250222.01	052° 18' 03.11"	038° 29' 05.63"	Картометрический метод	5.00	–
1218	384021.97	1250228.05	052° 18' 03.12"	038° 29' 05.95"	Картометрический метод	5.00	–
1219	384024.51	1250239.45	052° 18' 03.20"	038° 29' 06.55"	Картометрический метод	5.00	–
1220	384027.78	1250246.31	052° 18' 03.30"	038° 29' 06.91"	Картометрический метод	5.00	–
1221	384034.49	1250254.32	052° 18' 03.52"	038° 29' 07.33"	Картометрический метод	5.00	–
1222	384048.80	1250281.81	052° 18' 03.98"	038° 29' 08.79"	Картометрический метод	5.00	–
1223	384056.62	1250293.23	052° 18' 04.24"	038° 29' 09.39"	Картометрический метод	5.00	–
1224	384061.35	1250297.99	052° 18' 04.39"	038° 29' 09.64"	Картометрический метод	5.00	–
1225	384066.89	1250299.12	052° 18' 04.57"	038° 29' 09.70"	Картометрический метод	5.00	–
1226	384076.65	1250298.40	052° 18' 04.89"	038° 29' 09.66"	Картометрический метод	5.00	–
1227	384081.33	1250299.58	052° 18' 05.04"	038° 29' 09.72"	Картометрический метод	5.00	–
1228	384088.04	1250304.25	052° 18' 05.25"	038° 29' 09.97"	Картометрический метод	5.00	–
1229	384091.09	1250308.61	052° 18' 05.35"	038° 29' 10.20"	Картометрический метод	5.00	–
1230	384093.54	1250315.15	052° 18' 05.43"	038° 29' 10.54"	Картометрический метод	5.00	–
1231	384097.62	1250324.68	052° 18' 05.56"	038° 29' 11.05"	Картометрический метод	5.00	–
1232	384101.11	1250329.45	052° 18' 05.68"	038° 29' 11.30"	Картометрический метод	5.00	–
1233	384138.07	1250347.74	052° 18' 06.87"	038° 29' 12.27"	Картометрический метод	5.00	–
1234	384144.82	1250353.56	052° 18' 07.09"	038° 29' 12.57"	Картометрический метод	5.00	–
1235	384150.42	1250367.94	052° 18' 07.27"	038° 29' 13.33"	Картометрический метод	5.00	–
1236	384154.90	1250392.97	052° 18' 07.42"	038° 29' 14.65"	Картометрический метод	5.00	–
1237	384153.90	1250407.27	052° 18' 07.38"	038° 29' 15.41"	Картометрический метод	5.00	–
1238	384155.33	1250420.92	052° 18' 07.43"	038° 29' 16.13"	Картометрический метод	5.00	–
1239	384158.59	1250435.85	052° 18' 07.54"	038° 29' 16.91"	Картометрический метод	5.00	–
1240	384158.75	1250444.56	052° 18' 07.54"	038° 29' 17.37"	Картометрический метод	5.00	–
1241	384157.52	1250452.37	052° 18' 07.50"	038° 29' 17.79"	Картометрический метод	5.00	–
1242	384149.61	1250467.53	052° 18' 07.25"	038° 29' 18.59"	Картометрический метод	5.00	–
1243	384145.38	1250472.65	052° 18' 07.11"	038° 29' 18.86"	Картометрический метод	5.00	–
1244	384138.51	1250478.47	052° 18' 06.89"	038° 29' 19.16"	Картометрический метод	5.00	–
1245	384136.31	1250483.98	052° 18' 06.81"	038° 29' 19.46"	Картометрический метод	5.00	–
1246	384136.79	1250489.39	052° 18' 06.83"	038° 29' 19.74"	Картометрический метод	5.00	–
1247	384147.12	1250506.83	052° 18' 07.16"	038° 29' 20.66"	Картометрический метод	5.00	–
1248	384149.45	1250514.97	052° 18' 07.24"	038° 29' 21.09"	Картометрический метод	5.00	–
1249	384152.21	1250538.23	052° 18' 07.33"	038° 29' 22.32"	Картометрический метод	5.00	–
1250	384156.35	1250551.52	052° 18' 07.46"	038° 29' 23.02"	Картометрический метод	5.00	–
1251	384161.48	1250555.85	052° 18' 07.63"	038° 29' 23.25"	Картометрический метод	5.00	–
1252	384180.31	1250560.45	052° 18' 08.24"	038° 29' 23.49"	Картометрический метод	5.00	–
1253	384183.85	1250563.47	052° 18' 08.35"	038° 29' 23.65"	Картометрический	5.00	–

					метод		
1254	384184.86	1250567.34	052° 18' 08.39"	038° 29' 23.85"	Картометрический метод	5.00	–
1255	384185.21	1250576.44	052° 18' 08.40"	038° 29' 24.33"	Картометрический метод	5.00	–
1256	384188.33	1250585.06	052° 18' 08.50"	038° 29' 24.79"	Картометрический метод	5.00	–
1257	384203.48	1250604.86	052° 18' 08.99"	038° 29' 25.83"	Картометрический метод	5.00	–
1258	384206.54	1250611.86	052° 18' 09.09"	038° 29' 26.20"	Картометрический метод	5.00	–
1259	384208.69	1250626.79	052° 18' 09.16"	038° 29' 26.99"	Картометрический метод	5.00	–
1260	384207.66	1250636.21	052° 18' 09.12"	038° 29' 27.49"	Картометрический метод	5.00	–
1261	384204.68	1250640.81	052° 18' 09.03"	038° 29' 27.73"	Картометрический метод	5.00	–
1262	384199.12	1250644.53	052° 18' 08.85"	038° 29' 27.93"	Картометрический метод	5.00	–
1263	384183.67	1250650.45	052° 18' 08.35"	038° 29' 28.24"	Картометрический метод	5.00	–
1264	384177.91	1250654.79	052° 18' 08.16"	038° 29' 28.47"	Картометрический метод	5.00	–
1265	384175.30	1250660.63	052° 18' 08.08"	038° 29' 28.78"	Картометрический метод	5.00	–
1266	384165.28	1250707.63	052° 18' 07.75"	038° 29' 31.26"	Картометрический метод	5.00	–
1267	384161.78	1250714.37	052° 18' 07.64"	038° 29' 31.61"	Картометрический метод	5.00	–
1268	384123.53	1250751.95	052° 18' 06.40"	038° 29' 33.60"	Картометрический метод	5.00	–
1269	384116.10	1250756.17	052° 18' 06.16"	038° 29' 33.82"	Картометрический метод	5.00	–
1270	384098.66	1250758.53	052° 18' 05.60"	038° 29' 33.94"	Картометрический метод	5.00	–
1271	384090.63	1250758.36	052° 18' 05.34"	038° 29' 33.93"	Картометрический метод	5.00	–
1272	384072.17	1250751.94	052° 18' 04.74"	038° 29' 33.60"	Картометрический метод	5.00	–
1273	384061.64	1250751.00	052° 18' 04.40"	038° 29' 33.55"	Картометрический метод	5.00	–
1274	384048.72	1250752.76	052° 18' 03.98"	038° 29' 33.64"	Картометрический метод	5.00	–
1275	384043.24	1250756.18	052° 18' 03.80"	038° 29' 33.82"	Картометрический метод	5.00	–
1276	384038.97	1250759.74	052° 18' 03.66"	038° 29' 34.01"	Картометрический метод	5.00	–
1277	384033.04	1250766.43	052° 18' 03.47"	038° 29' 34.36"	Картометрический метод	5.00	–
1278	384027.75	1250768.44	052° 18' 03.30"	038° 29' 34.47"	Картометрический метод	5.00	–
1279	384016.86	1250767.14	052° 18' 02.95"	038° 29' 34.40"	Картометрический метод	5.00	–
1280	384003.11	1250769.33	052° 18' 02.50"	038° 29' 34.51"	Картометрический метод	5.00	–
1281	383996.05	1250773.22	052° 18' 02.28"	038° 29' 34.72"	Картометрический метод	5.00	–
1282	383991.23	1250780.05	052° 18' 02.12"	038° 29' 35.08"	Картометрический метод	5.00	–
1283	383990.49	1250785.34	052° 18' 02.10"	038° 29' 35.36"	Картометрический метод	5.00	–
1284	383991.85	1250796.57	052° 18' 02.14"	038° 29' 35.95"	Картометрический метод	5.00	–
1285	383990.70	1250802.12	052° 18' 02.10"	038° 29' 36.24"	Картометрический метод	5.00	–
1286	383974.29	1250833.51	052° 18' 01.57"	038° 29' 37.90"	Картометрический метод	5.00	–
1287	383970.56	1250839.18	052° 18' 01.45"	038° 29' 38.20"	Картометрический метод	5.00	–
1288	383969.34	1250843.04	052° 18' 01.41"	038° 29' 38.40"	Картометрический метод	5.00	–
1289	383968.57	1250847.63	052° 18' 01.39"	038° 29' 38.64"	Картометрический метод	5.00	–
1290	383967.75	1250851.62	052° 18' 01.36"	038° 29' 38.86"	Картометрический метод	5.00	–
1291	383965.62	1250855.16	052° 18' 01.29"	038° 29' 39.04"	Картометрический метод	5.00	–

1292	383962.71	1250857.07	052° 18' 01.20"	038° 29' 39.14"	Картометрический метод	5.00	–
1293	383956.08	1250857.02	052° 18' 00.98"	038° 29' 39.14"	Картометрический метод	5.00	–
1294	383952.63	1250858.11	052° 18' 00.87"	038° 29' 39.20"	Картометрический метод	5.00	–
1295	383946.12	1250862.61	052° 18' 00.66"	038° 29' 39.44"	Картометрический метод	5.00	–
1296	383942.10	1250865.10	052° 18' 00.53"	038° 29' 39.57"	Картометрический метод	5.00	–
1297	383936.24	1250866.69	052° 18' 00.34"	038° 29' 39.65"	Картометрический метод	5.00	–
1298	383930.01	1250870.77	052° 18' 00.14"	038° 29' 39.87"	Картометрический метод	5.00	–
1299	383926.12	1250876.66	052° 18' 00.01"	038° 29' 40.18"	Картометрический метод	5.00	–
1300	383923.59	1250886.49	052° 17' 59.93"	038° 29' 40.70"	Картометрический метод	5.00	–
1301	383924.03	1250900.66	052° 17' 59.95"	038° 29' 41.44"	Картометрический метод	5.00	–
1302	383920.61	1250926.89	052° 17' 59.83"	038° 29' 42.83"	Картометрический метод	5.00	–
1303	383917.74	1250938.65	052° 17' 59.74"	038° 29' 43.45"	Картометрический метод	5.00	–
1304	383908.41	1250954.68	052° 17' 59.44"	038° 29' 44.29"	Картометрический метод	5.00	–
1305	383904.10	1250961.01	052° 17' 59.30"	038° 29' 44.63"	Картометрический метод	5.00	–
1306	383892.65	1250971.40	052° 17' 58.93"	038° 29' 45.18"	Картометрический метод	5.00	–
1307	383889.35	1250976.20	052° 17' 58.82"	038° 29' 45.43"	Картометрический метод	5.00	–
1308	383885.42	1250986.59	052° 17' 58.70"	038° 29' 45.98"	Картометрический метод	5.00	–
1309	383882.31	1250990.89	052° 17' 58.60"	038° 29' 46.20"	Картометрический метод	5.00	–
1310	383874.32	1250996.77	052° 17' 58.34"	038° 29' 46.51"	Картометрический метод	5.00	–
1311	383868.78	1251003.75	052° 17' 58.16"	038° 29' 46.88"	Картометрический метод	5.00	–
1312	383864.27	1251014.51	052° 17' 58.01"	038° 29' 47.45"	Картометрический метод	5.00	–
1313	383861.09	1251027.08	052° 17' 57.91"	038° 29' 48.11"	Картометрический метод	5.00	–
1314	383857.91	1251034.41	052° 17' 57.81"	038° 29' 48.50"	Картометрический метод	5.00	–
1315	383848.92	1251050.75	052° 17' 57.51"	038° 29' 49.36"	Картометрический метод	5.00	–
1316	383841.34	1251073.23	052° 17' 57.27"	038° 29' 50.55"	Картометрический метод	5.00	–
1317	383837.97	1251077.79	052° 17' 57.16"	038° 29' 50.79"	Картометрический метод	5.00	–
1318	383817.09	1251091.32	052° 17' 56.48"	038° 29' 51.50"	Картометрический метод	5.00	–
1319	383810.43	1251094.30	052° 17' 56.27"	038° 29' 51.66"	Картометрический метод	5.00	–
1320	383795.63	1251095.70	052° 17' 55.79"	038° 29' 51.73"	Картометрический метод	5.00	–
1321	383785.01	1251094.61	052° 17' 55.45"	038° 29' 51.68"	Картометрический метод	5.00	–
1322	383779.98	1251096.77	052° 17' 55.28"	038° 29' 51.79"	Картометрический метод	5.00	–
1323	383776.48	1251100.59	052° 17' 55.17"	038° 29' 51.99"	Картометрический метод	5.00	–
1324	383769.49	1251125.22	052° 17' 54.94"	038° 29' 53.29"	Картометрический метод	5.00	–
1325	383765.32	1251134.39	052° 17' 54.81"	038° 29' 53.78"	Картометрический метод	5.00	–
1326	383758.62	1251140.53	052° 17' 54.59"	038° 29' 54.10"	Картометрический метод	5.00	–
1327	383740.64	1251148.73	052° 17' 54.01"	038° 29' 54.53"	Картометрический метод	5.00	–
1328	383736.09	1251152.90	052° 17' 53.86"	038° 29' 54.75"	Картометрический метод	5.00	–
1329	383731.26	1251158.31	052° 17' 53.71"	038° 29' 55.04"	Картометрический метод	5.00	–
1330	383726.15	1251162.21	052° 17' 53.54"	038° 29' 55.24"	Картометрический	5.00	–

					метод		
1331	383708.51	1251170.03	052° 17' 52.97"	038° 29' 55.66"	Картометрический метод	5.00	–
1332	383694.77	1251178.46	052° 17' 52.53"	038° 29' 56.10"	Картометрический метод	5.00	–
1333	383680.88	1251188.61	052° 17' 52.08"	038° 29' 56.64"	Картометрический метод	5.00	–
1334	383666.36	1251195.17	052° 17' 51.61"	038° 29' 56.98"	Картометрический метод	5.00	–
1335	383656.45	1251200.63	052° 17' 51.29"	038° 29' 57.27"	Картометрический метод	5.00	–
1336	383650.67	1251207.50	052° 17' 51.10"	038° 29' 57.63"	Картометрический метод	5.00	–
1337	383646.93	1251216.48	052° 17' 50.98"	038° 29' 58.11"	Картометрический метод	5.00	–
1338	383643.88	1251228.89	052° 17' 50.88"	038° 29' 58.76"	Картометрический метод	5.00	–
1339	383644.58	1251244.65	052° 17' 50.90"	038° 29' 59.59"	Картометрический метод	5.00	–
1340	383643.88	1251254.83	052° 17' 50.88"	038° 30' 00.13"	Картометрический метод	5.00	–
1341	383643.03	1251268.14	052° 17' 50.85"	038° 30' 00.83"	Картометрический метод	5.00	–
1342	383642.55	1251279.46	052° 17' 50.84"	038° 30' 01.43"	Картометрический метод	5.00	–
1343	383641.70	1251285.63	052° 17' 50.81"	038° 30' 01.76"	Картометрический метод	5.00	–
1344	383637.17	1251297.26	052° 17' 50.66"	038° 30' 02.37"	Картометрический метод	5.00	–
1345	383631.24	1251314.90	052° 17' 50.47"	038° 30' 03.30"	Картометрический метод	5.00	–
1346	383626.61	1251335.54	052° 17' 50.32"	038° 30' 04.39"	Картометрический метод	5.00	–
1347	383623.60	1251342.59	052° 17' 50.22"	038° 30' 04.76"	Картометрический метод	5.00	–
1348	383612.43	1251358.53	052° 17' 49.86"	038° 30' 05.60"	Картометрический метод	5.00	–
1349	383606.03	1251366.96	052° 17' 49.65"	038° 30' 06.05"	Картометрический метод	5.00	–
1350	383600.33	1251371.96	052° 17' 49.47"	038° 30' 06.31"	Картометрический метод	5.00	–
1351	383595.57	1251374.61	052° 17' 49.32"	038° 30' 06.45"	Картометрический метод	5.00	–
1352	383587.14	1251377.19	052° 17' 49.04"	038° 30' 06.59"	Картометрический метод	5.00	–
1353	383584.98	1251380.40	052° 17' 48.97"	038° 30' 06.76"	Картометрический метод	5.00	–
1354	383584.33	1251386.55	052° 17' 48.95"	038° 30' 07.08"	Картометрический метод	5.00	–
1355	383582.77	1251390.92	052° 17' 48.90"	038° 30' 07.31"	Картометрический метод	5.00	–
1356	383578.16	1251396.70	052° 17' 48.75"	038° 30' 07.62"	Картометрический метод	5.00	–
1357	383562.00	1251413.95	052° 17' 48.23"	038° 30' 08.53"	Картометрический метод	5.00	–
1358	383552.25	1251425.91	052° 17' 47.91"	038° 30' 09.16"	Картометрический метод	5.00	–
1359	383546.35	1251435.67	052° 17' 47.72"	038° 30' 09.67"	Картометрический метод	5.00	–
1360	383543.54	1251447.15	052° 17' 47.63"	038° 30' 10.28"	Картометрический метод	5.00	–
1361	383537.00	1251456.50	052° 17' 47.42"	038° 30' 10.77"	Картометрический метод	5.00	–
1362	383524.30	1251468.04	052° 17' 47.01"	038° 30' 11.38"	Картометрический метод	5.00	–
1363	383514.45	1251476.39	052° 17' 46.69"	038° 30' 11.82"	Картометрический метод	5.00	–
1364	383506.29	1251484.87	052° 17' 46.43"	038° 30' 12.27"	Картометрический метод	5.00	–
1365	383505.78	1251489.60	052° 17' 46.41"	038° 30' 12.52"	Картометрический метод	5.00	–
1366	383509.24	1251493.92	052° 17' 46.52"	038° 30' 12.74"	Картометрический метод	5.00	–
1367	383515.02	1251497.07	052° 17' 46.71"	038° 30' 12.91"	Картометрический метод	5.00	–
1368	383526.33	1251505.43	052° 17' 47.07"	038° 30' 13.35"	Картометрический метод	5.00	–

1369	383530.24	1251510.66	052° 17' 47.20"	038° 30' 13.63"	Картометрический метод	5.00	–
1370	383531.26	1251516.08	052° 17' 47.23"	038° 30' 13.91"	Картометрический метод	5.00	–
1371	383530.57	1251530.95	052° 17' 47.21"	038° 30' 14.70"	Картометрический метод	5.00	–
1372	383527.29	1251545.02	052° 17' 47.11"	038° 30' 15.44"	Картометрический метод	5.00	–
1373	383524.45	1251550.81	052° 17' 47.01"	038° 30' 15.75"	Картометрический метод	5.00	–
1374	383519.30	1251557.53	052° 17' 46.85"	038° 30' 16.10"	Картометрический метод	5.00	–
1375	383510.65	1251565.68	052° 17' 46.57"	038° 30' 16.53"	Картометрический метод	5.00	–
1376	383503.21	1251572.42	052° 17' 46.33"	038° 30' 16.89"	Картометрический метод	5.00	–
1377	383497.88	1251573.64	052° 17' 46.15"	038° 30' 16.95"	Картометрический метод	5.00	–
1378	383488.45	1251571.97	052° 17' 45.85"	038° 30' 16.86"	Картометрический метод	5.00	–
1379	383479.71	1251572.11	052° 17' 45.57"	038° 30' 16.87"	Картометрический метод	5.00	–
1380	383467.56	1251573.06	052° 17' 45.17"	038° 30' 16.92"	Картометрический метод	5.00	–
1381	383459.50	1251571.25	052° 17' 44.91"	038° 30' 16.82"	Картометрический метод	5.00	–
1382	383446.34	1251562.75	052° 17' 44.49"	038° 30' 16.38"	Картометрический метод	5.00	–
1383	383437.77	1251560.26	052° 17' 44.21"	038° 30' 16.24"	Картометрический метод	5.00	–
1384	383428.46	1251560.76	052° 17' 43.91"	038° 30' 16.27"	Картометрический метод	5.00	–
1385	383419.56	1251564.28	052° 17' 43.62"	038° 30' 16.46"	Картометрический метод	5.00	–
1386	383415.37	1251569.63	052° 17' 43.48"	038° 30' 16.74"	Картометрический метод	5.00	–
1387	383414.26	1251577.31	052° 17' 43.45"	038° 30' 17.14"	Картометрический метод	5.00	–
1388	383415.10	1251596.85	052° 17' 43.48"	038° 30' 18.17"	Картометрический метод	5.00	–
1389	383416.07	1251602.80	052° 17' 43.51"	038° 30' 18.49"	Картометрический метод	5.00	–
1390	383422.29	1251617.12	052° 17' 43.71"	038° 30' 19.24"	Картометрический метод	5.00	–
1391	383423.46	1251622.35	052° 17' 43.75"	038° 30' 19.52"	Картометрический метод	5.00	–
1392	383423.07	1251626.41	052° 17' 43.73"	038° 30' 19.73"	Картометрический метод	5.00	–
1393	383419.64	1251638.04	052° 17' 43.62"	038° 30' 20.35"	Картометрический метод	5.00	–
1394	383414.95	1251652.94	052° 17' 43.47"	038° 30' 21.13"	Картометрический метод	5.00	–
1395	383410.43	1251662.00	052° 17' 43.32"	038° 30' 21.61"	Картометрический метод	5.00	–
1396	383400.90	1251669.34	052° 17' 43.02"	038° 30' 22.00"	Картометрический метод	5.00	–
1397	383395.99	1251676.75	052° 17' 42.86"	038° 30' 22.39"	Картометрический метод	5.00	–
1398	383394.19	1251685.41	052° 17' 42.80"	038° 30' 22.85"	Картометрический метод	5.00	–
1399	383389.12	1251699.93	052° 17' 42.63"	038° 30' 23.61"	Картометрический метод	5.00	–
1400	383383.81	1251711.80	052° 17' 42.46"	038° 30' 24.24"	Картометрический метод	5.00	–
1401	383375.54	1251733.73	052° 17' 42.19"	038° 30' 25.40"	Картометрический метод	5.00	–
1402	383369.45	1251750.43	052° 17' 42.00"	038° 30' 26.28"	Картометрический метод	5.00	–
1403	383365.70	1251766.90	052° 17' 41.88"	038° 30' 27.15"	Картометрический метод	5.00	–
1404	383365.70	1251788.68	052° 17' 41.88"	038° 30' 28.30"	Картометрический метод	5.00	–
1405	383365.08	1251803.12	052° 17' 41.85"	038° 30' 29.06"	Картометрический метод	5.00	–
1406	383362.66	1251814.75	052° 17' 41.78"	038° 30' 29.67"	Картометрический метод	5.00	–
1407	383354.93	1251836.60	052° 17' 41.53"	038° 30' 30.82"	Картометрический	5.00	–

					метод		
1408	383348.30	1251856.04	052° 17' 41.31"	038° 30' 31.85"	Картометрический метод	5.00	–
1409	383340.57	1251870.87	052° 17' 41.06"	038° 30' 32.63"	Картометрический метод	5.00	–
1410	383331.75	1251886.95	052° 17' 40.78"	038° 30' 33.48"	Картометрический метод	5.00	–
1411	383326.13	1251900.76	052° 17' 40.59"	038° 30' 34.21"	Картометрический метод	5.00	–
1412	383319.03	1251910.60	052° 17' 40.36"	038° 30' 34.73"	Картометрический метод	5.00	–
1413	383316.14	1251914.11	052° 17' 40.27"	038° 30' 34.91"	Картометрический метод	5.00	–
1414	383309.27	1251917.70	052° 17' 40.05"	038° 30' 35.10"	Картометрический метод	5.00	–
1415	383297.02	1251923.32	052° 17' 39.65"	038° 30' 35.40"	Картометрический метод	5.00	–
1416	383286.32	1251926.05	052° 17' 39.31"	038° 30' 35.54"	Картометрический метод	5.00	–
1417	383279.53	1251926.21	052° 17' 39.09"	038° 30' 35.55"	Картометрический метод	5.00	–
1418	383263.92	1251919.49	052° 17' 38.58"	038° 30' 35.20"	Картометрический метод	5.00	–
1419	383253.68	1251913.81	052° 17' 38.25"	038° 30' 34.90"	Картометрический метод	5.00	–
1420	383247.36	1251911.12	052° 17' 38.04"	038° 30' 34.75"	Картометрический метод	5.00	–
1421	383240.15	1251910.10	052° 17' 37.81"	038° 30' 34.70"	Картометрический метод	5.00	–
1422	383226.54	1251910.13	052° 17' 37.37"	038° 30' 34.70"	Картометрический метод	5.00	–
1423	383215.61	1251908.02	052° 17' 37.02"	038° 30' 34.59"	Картометрический метод	5.00	–
1424	383208.25	1251903.44	052° 17' 36.78"	038° 30' 34.35"	Картометрический метод	5.00	–
1425	383196.59	1251896.50	052° 17' 36.40"	038° 30' 33.98"	Картометрический метод	5.00	–
1426	383186.91	1251889.31	052° 17' 36.09"	038° 30' 33.60"	Картометрический метод	5.00	–
1427	383183.35	1251883.20	052° 17' 35.97"	038° 30' 33.28"	Картометрический метод	5.00	–
1428	383181.07	1251866.64	052° 17' 35.90"	038° 30' 32.41"	Картометрический метод	5.00	–
1429	383179.55	1251859.63	052° 17' 35.85"	038° 30' 32.04"	Картометрический метод	5.00	–
1430	383176.38	1251851.92	052° 17' 35.75"	038° 30' 31.63"	Картометрический метод	5.00	–
1431	383172.14	1251844.36	052° 17' 35.61"	038° 30' 31.23"	Картометрический метод	5.00	–
1432	383169.79	1251835.23	052° 17' 35.54"	038° 30' 30.75"	Картометрический метод	5.00	–
1433	383171.04	1251823.25	052° 17' 35.58"	038° 30' 30.12"	Картометрический метод	5.00	–
1434	383177.99	1251806.86	052° 17' 35.80"	038° 30' 29.25"	Картометрический метод	5.00	–
1435	383185.07	1251792.01	052° 17' 36.03"	038° 30' 28.47"	Картометрический метод	5.00	–
1436	383188.03	1251782.49	052° 17' 36.13"	038° 30' 27.97"	Картометрический метод	5.00	–
1437	383189.30	1251768.47	052° 17' 36.17"	038° 30' 27.23"	Картометрический метод	5.00	–
1438	383188.49	1251759.22	052° 17' 36.14"	038° 30' 26.74"	Картометрический метод	5.00	–
1439	383185.95	1251747.00	052° 17' 36.06"	038° 30' 26.09"	Картометрический метод	5.00	–
1440	383182.59	1251732.17	052° 17' 35.95"	038° 30' 25.31"	Картометрический метод	5.00	–
1441	383178.45	1251723.97	052° 17' 35.82"	038° 30' 24.88"	Картометрический метод	5.00	–
1442	383172.91	1251721.40	052° 17' 35.64"	038° 30' 24.74"	Картометрический метод	5.00	–
1443	383165.77	1251721.39	052° 17' 35.41"	038° 30' 24.74"	Картометрический метод	5.00	–
1444	383148.12	1251727.92	052° 17' 34.84"	038° 30' 25.09"	Картометрический метод	5.00	–
1445	383142.73	1251729.26	052° 17' 34.66"	038° 30' 25.16"	Картометрический метод	5.00	–

1446	383134.30	1251729.55	052° 17' 34.39"	038° 30' 25.17"	Картометрический метод	5.00	–
1447	383121.28	1251730.82	052° 17' 33.97"	038° 30' 25.24"	Картометрический метод	5.00	–
1448	383113.17	1251729.72	052° 17' 33.71"	038° 30' 25.18"	Картометрический метод	5.00	–
1449	383107.58	1251730.92	052° 17' 33.52"	038° 30' 25.24"	Картометрический метод	5.00	–
1450	383102.04	1251737.96	052° 17' 33.35"	038° 30' 25.61"	Картометрический метод	5.00	–
1451	383100.70	1251743.94	052° 17' 33.30"	038° 30' 25.93"	Картометрический метод	5.00	–
1452	383101.57	1251754.41	052° 17' 33.33"	038° 30' 26.48"	Картометрический метод	5.00	–
1453	383098.89	1251763.28	052° 17' 33.24"	038° 30' 26.95"	Картометрический метод	5.00	–
1454	383095.80	1251769.55	052° 17' 33.14"	038° 30' 27.28"	Картометрический метод	5.00	–
1455	383088.62	1251776.58	052° 17' 32.91"	038° 30' 27.65"	Картометрический метод	5.00	–
1456	383080.97	1251781.03	052° 17' 32.66"	038° 30' 27.89"	Картометрический метод	5.00	–
1457	383065.83	1251786.10	052° 17' 32.17"	038° 30' 28.15"	Картометрический метод	5.00	–
1458	383059.89	1251787.04	052° 17' 31.98"	038° 30' 28.20"	Картометрический метод	5.00	–
1459	383053.26	1251785.01	052° 17' 31.77"	038° 30' 28.10"	Картометрический метод	5.00	–
1460	383049.12	1251782.04	052° 17' 31.63"	038° 30' 27.94"	Картометрический метод	5.00	–
1461	383046.62	1251778.06	052° 17' 31.55"	038° 30' 27.73"	Картометрический метод	5.00	–
1462	383042.96	1251768.70	052° 17' 31.43"	038° 30' 27.24"	Картометрический метод	5.00	–
1463	383036.79	1251761.91	052° 17' 31.23"	038° 30' 26.88"	Картометрический метод	5.00	–
1464	383030.62	1251759.72	052° 17' 31.03"	038° 30' 26.76"	Картометрический метод	5.00	–
1465	383014.15	1251760.66	052° 17' 30.50"	038° 30' 26.81"	Картометрический метод	5.00	–
1466	383000.65	1251760.11	052° 17' 30.06"	038° 30' 26.78"	Картометрический метод	5.00	–
1467	382994.02	1251762.06	052° 17' 29.85"	038° 30' 26.88"	Картометрический метод	5.00	–
1468	382990.90	1251766.35	052° 17' 29.75"	038° 30' 27.11"	Картометрический метод	5.00	–
1469	382983.09	1251785.24	052° 17' 29.50"	038° 30' 28.11"	Картометрический метод	5.00	–
1470	382979.66	1251795.39	052° 17' 29.39"	038° 30' 28.64"	Картометрический метод	5.00	–
1471	382978.41	1251811.16	052° 17' 29.34"	038° 30' 29.47"	Картометрический метод	5.00	–
1472	382979.46	1251822.70	052° 17' 29.38"	038° 30' 30.08"	Картометрический метод	5.00	–
1473	382983.50	1251841.00	052° 17' 29.51"	038° 30' 31.05"	Картометрический метод	5.00	–
1474	382989.31	1251855.84	052° 17' 29.70"	038° 30' 31.83"	Картометрический метод	5.00	–
1475	382990.09	1251865.42	052° 17' 29.72"	038° 30' 32.34"	Картометрический метод	5.00	–
1476	382988.24	1251876.33	052° 17' 29.66"	038° 30' 32.91"	Картометрический метод	5.00	–
1477	382984.73	1251886.43	052° 17' 29.55"	038° 30' 33.45"	Картометрический метод	5.00	–
1478	382979.02	1251893.74	052° 17' 29.36"	038° 30' 33.83"	Картометрический метод	5.00	–
1479	382970.45	1251898.28	052° 17' 29.09"	038° 30' 34.07"	Картометрический метод	5.00	–
1480	382960.97	1251901.37	052° 17' 28.78"	038° 30' 34.23"	Картометрический метод	5.00	–
1481	382946.17	1251904.59	052° 17' 28.30"	038° 30' 34.40"	Картометрический метод	5.00	–
1482	382934.39	1251907.86	052° 17' 27.92"	038° 30' 34.58"	Картометрический метод	5.00	–
1483	382918.62	1251911.69	052° 17' 27.41"	038° 30' 34.78"	Картометрический метод	5.00	–
1484	382903.79	1251915.36	052° 17' 26.93"	038° 30' 34.97"	Картометрический	5.00	–

					метод		
1485	382893.74	1251915.66	052° 17' 26.60"	038° 30' 34.99"	Картометрический метод	5.00	–
1486	382886.45	1251913.55	052° 17' 26.37"	038° 30' 34.88"	Картометрический метод	5.00	–
1487	382876.04	1251907.85	052° 17' 26.03"	038° 30' 34.57"	Картометрический метод	5.00	–
1488	382869.88	1251905.62	052° 17' 25.83"	038° 30' 34.46"	Картометрический метод	5.00	–
1489	382860.12	1251903.48	052° 17' 25.52"	038° 30' 34.34"	Картометрический метод	5.00	–
1490	382853.99	1251904.08	052° 17' 25.32"	038° 30' 34.38"	Картометрический метод	5.00	–
1491	382845.28	1251906.01	052° 17' 25.04"	038° 30' 34.48"	Картометрический метод	5.00	–
1492	382815.98	1251912.67	052° 17' 24.09"	038° 30' 34.83"	Картометрический метод	5.00	–
1493	382806.85	1251917.16	052° 17' 23.79"	038° 30' 35.06"	Картометрический метод	5.00	–
1494	382800.83	1251924.06	052° 17' 23.60"	038° 30' 35.43"	Картометрический метод	5.00	–
1495	382796.08	1251933.16	052° 17' 23.44"	038° 30' 35.91"	Картометрический метод	5.00	–
1496	382793.30	1251940.92	052° 17' 23.35"	038° 30' 36.32"	Картометрический метод	5.00	–
1497	382793.28	1251947.14	052° 17' 23.35"	038° 30' 36.65"	Картометрический метод	5.00	–
1498	382796.65	1251952.69	052° 17' 23.46"	038° 30' 36.94"	Картометрический метод	5.00	–
1499	382810.22	1251959.34	052° 17' 23.90"	038° 30' 37.29"	Картометрический метод	5.00	–
1500	382816.63	1251964.02	052° 17' 24.11"	038° 30' 37.54"	Картометрический метод	5.00	–
1501	382834.11	1251982.85	052° 17' 24.67"	038° 30' 38.53"	Картометрический метод	5.00	–
1502	382838.11	1251988.57	052° 17' 24.80"	038° 30' 38.83"	Картометрический метод	5.00	–
1503	382839.38	1251996.29	052° 17' 24.84"	038° 30' 39.24"	Картометрический метод	5.00	–
1504	382836.66	1252014.98	052° 17' 24.76"	038° 30' 40.23"	Картометрический метод	5.00	–
1505	382836.29	1252022.07	052° 17' 24.74"	038° 30' 40.60"	Картометрический метод	5.00	–
1506	382837.06	1252029.34	052° 17' 24.77"	038° 30' 40.98"	Картометрический метод	5.00	–
1507	382836.14	1252034.02	052° 17' 24.74"	038° 30' 41.23"	Картометрический метод	5.00	–
1508	382833.38	1252037.55	052° 17' 24.65"	038° 30' 41.42"	Картометрический метод	5.00	–
1509	382821.76	1252044.22	052° 17' 24.27"	038° 30' 41.77"	Картометрический метод	5.00	–
1510	382817.14	1252044.95	052° 17' 24.12"	038° 30' 41.81"	Картометрический метод	5.00	–
1511	382810.11	1252042.63	052° 17' 23.90"	038° 30' 41.68"	Картометрический метод	5.00	–
1512	382806.44	1252043.65	052° 17' 23.78"	038° 30' 41.74"	Картометрический метод	5.00	–
1513	382800.60	1252049.06	052° 17' 23.59"	038° 30' 42.02"	Картометрический метод	5.00	–
1514	382795.56	1252053.56	052° 17' 23.43"	038° 30' 42.26"	Картометрический метод	5.00	–
1515	382795.35	1252055.64	052° 17' 23.42"	038° 30' 42.37"	Картометрический метод	5.00	–
1516	382796.74	1252057.00	052° 17' 23.46"	038° 30' 42.44"	Картометрический метод	5.00	–
1517	382807.94	1252057.57	052° 17' 23.83"	038° 30' 42.47"	Картометрический метод	5.00	–
1518	382813.17	1252059.68	052° 17' 24.00"	038° 30' 42.58"	Картометрический метод	5.00	–
1519	382815.67	1252063.27	052° 17' 24.08"	038° 30' 42.77"	Картометрический метод	5.00	–
1520	382815.51	1252067.25	052° 17' 24.07"	038° 30' 42.98"	Картометрический метод	5.00	–
1521	382812.52	1252073.88	052° 17' 23.97"	038° 30' 43.33"	Картометрический метод	5.00	–
1522	382808.25	1252079.58	052° 17' 23.84"	038° 30' 43.63"	Картометрический метод	5.00	–

1523	382797.48	1252089.57	052° 17' 23.49"	038° 30' 44.16"	Картометрический метод	5.00	–
1524	382789.91	1252095.50	052° 17' 23.24"	038° 30' 44.47"	Картометрический метод	5.00	–
1525	382782.34	1252097.22	052° 17' 23.00"	038° 30' 44.56"	Картометрический метод	5.00	–
1526	382772.14	1252095.69	052° 17' 22.67"	038° 30' 44.48"	Картометрический метод	5.00	–
1527	382757.13	1252095.89	052° 17' 22.18"	038° 30' 44.49"	Картометрический метод	5.00	–
1528	382750.40	1252098.55	052° 17' 21.96"	038° 30' 44.63"	Картометрический метод	5.00	–
1529	382747.40	1252103.34	052° 17' 21.87"	038° 30' 44.89"	Картометрический метод	5.00	–
1530	382745.81	1252112.28	052° 17' 21.82"	038° 30' 45.36"	Картометрический метод	5.00	–
1531	382745.02	1252118.75	052° 17' 21.79"	038° 30' 45.70"	Картометрический метод	5.00	–
1532	382742.53	1252124.85	052° 17' 21.71"	038° 30' 46.02"	Картометрический метод	5.00	–
1533	382736.29	1252130.55	052° 17' 21.51"	038° 30' 46.32"	Картометрический метод	5.00	–
1534	382730.08	1252135.47	052° 17' 21.31"	038° 30' 46.58"	Картометрический метод	5.00	–
1535	382724.43	1252142.14	052° 17' 21.12"	038° 30' 46.93"	Картометрический метод	5.00	–
1536	382724.29	1252149.74	052° 17' 21.12"	038° 30' 47.33"	Картометрический метод	5.00	–
1537	382726.79	1252157.06	052° 17' 21.20"	038° 30' 47.72"	Картометрический метод	5.00	–
1538	382735.24	1252162.95	052° 17' 21.47"	038° 30' 48.03"	Картометрический метод	5.00	–
1539	382747.32	1252167.41	052° 17' 21.86"	038° 30' 48.27"	Картометрический метод	5.00	–
1540	382754.80	1252169.43	052° 17' 22.11"	038° 30' 48.37"	Картометрический метод	5.00	–
1541	382763.61	1252170.74	052° 17' 22.39"	038° 30' 48.44"	Картометрический метод	5.00	–
1542	382767.51	1252172.85	052° 17' 22.52"	038° 30' 48.55"	Картометрический метод	5.00	–
1543	382771.19	1252179.66	052° 17' 22.64"	038° 30' 48.91"	Картометрический метод	5.00	–
1544	382777.42	1252189.39	052° 17' 22.84"	038° 30' 49.43"	Картометрический метод	5.00	–
1545	382778.83	1252196.74	052° 17' 22.88"	038° 30' 49.81"	Картометрический метод	5.00	–
1546	382776.17	1252215.00	052° 17' 22.80"	038° 30' 50.78"	Картометрический метод	5.00	–
1547	382770.71	1252248.07	052° 17' 22.62"	038° 30' 52.52"	Картометрический метод	5.00	–
1548	382767.82	1252258.87	052° 17' 22.53"	038° 30' 53.09"	Картометрический метод	5.00	–
1549	382747.63	1252305.84	052° 17' 21.87"	038° 30' 55.57"	Картометрический метод	5.00	–
1550	382741.44	1252316.59	052° 17' 21.67"	038° 30' 56.14"	Картометрический метод	5.00	–
1551	382735.90	1252320.00	052° 17' 21.49"	038° 30' 56.32"	Картометрический метод	5.00	–
1552	382727.66	1252321.72	052° 17' 21.23"	038° 30' 56.41"	Картометрический метод	5.00	–
1553	382716.88	1252322.52	052° 17' 20.88"	038° 30' 56.45"	Картометрический метод	5.00	–
1554	382711.55	1252325.81	052° 17' 20.70"	038° 30' 56.62"	Картометрический метод	5.00	–
1555	382707.41	1252338.79	052° 17' 20.57"	038° 30' 57.31"	Картометрический метод	5.00	–
1556	382704.68	1252352.14	052° 17' 20.48"	038° 30' 58.01"	Картометрический метод	5.00	–
1557	382697.26	1252363.69	052° 17' 20.24"	038° 30' 58.62"	Картометрический метод	5.00	–
1558	382691.26	1252369.07	052° 17' 20.05"	038° 30' 58.90"	Картометрический метод	5.00	–
1559	382686.41	1252372.04	052° 17' 19.89"	038° 30' 59.06"	Картометрический метод	5.00	–
1560	382654.28	1252378.65	052° 17' 18.85"	038° 30' 59.41"	Картометрический метод	5.00	–
1561	382647.34	1252381.44	052° 17' 18.63"	038° 30' 59.56"	Картометрический	5.00	–

					метод		
1562	382627.52	1252399.99	052° 17' 17.98"	038° 31' 00.53"	Картометрический метод	5.00	–
1563	382620.30	1252406.77	052° 17' 17.75"	038° 31' 00.89"	Картометрический метод	5.00	–
1564	382611.48	1252418.48	052° 17' 17.47"	038° 31' 01.51"	Картометрический метод	5.00	–
1565	382601.59	1252427.99	052° 17' 17.15"	038° 31' 02.01"	Картометрический метод	5.00	–
1566	382596.89	1252429.57	052° 17' 16.99"	038° 31' 02.09"	Картометрический метод	5.00	–
1567	382590.14	1252430.04	052° 17' 16.78"	038° 31' 02.12"	Картометрический метод	5.00	–
1568	382574.64	1252428.75	052° 17' 16.27"	038° 31' 02.05"	Картометрический метод	5.00	–
1569	382569.69	1252426.91	052° 17' 16.11"	038° 31' 01.95"	Картометрический метод	5.00	–
1570	382562.14	1252417.76	052° 17' 15.87"	038° 31' 01.47"	Картометрический метод	5.00	–
1571	382557.56	1252416.80	052° 17' 15.72"	038° 31' 01.42"	Картометрический метод	5.00	–
1572	382550.21	1252419.16	052° 17' 15.48"	038° 31' 01.54"	Картометрический метод	5.00	–
1573	382545.67	1252417.96	052° 17' 15.34"	038° 31' 01.48"	Картометрический метод	5.00	–
1574	382537.97	1252408.52	052° 17' 15.09"	038° 31' 00.98"	Картометрический метод	5.00	–
1575	382529.68	1252401.54	052° 17' 14.82"	038° 31' 00.61"	Картометрический метод	5.00	–
1576	382510.71	1252384.97	052° 17' 14.21"	038° 30' 59.74"	Картометрический метод	5.00	–
1577	382504.86	1252382.37	052° 17' 14.02"	038° 30' 59.60"	Картометрический метод	5.00	–
1578	382487.39	1252377.25	052° 17' 13.45"	038° 30' 59.33"	Картометрический метод	5.00	–
1579	382481.44	1252373.01	052° 17' 13.26"	038° 30' 59.11"	Картометрический метод	5.00	–
1580	382477.56	1252368.93	052° 17' 13.13"	038° 30' 58.89"	Картометрический метод	5.00	–
1581	382473.54	1252360.39	052° 17' 13.00"	038° 30' 58.44"	Картометрический метод	5.00	–
1582	382469.92	1252358.11	052° 17' 12.89"	038° 30' 58.32"	Картометрический метод	5.00	–
1583	382459.51	1252357.37	052° 17' 12.55"	038° 30' 58.28"	Картометрический метод	5.00	–
1584	382452.38	1252356.07	052° 17' 12.32"	038° 30' 58.21"	Картометрический метод	5.00	–
1585	382441.72	1252351.20	052° 17' 11.97"	038° 30' 57.96"	Картометрический метод	5.00	–
1586	382400.35	1252331.45	052° 17' 10.64"	038° 30' 56.91"	Картометрический метод	5.00	–
1587	382378.22	1252328.56	052° 17' 09.92"	038° 30' 56.76"	Картометрический метод	5.00	–
1588	382371.55	1252326.30	052° 17' 09.70"	038° 30' 56.64"	Картометрический метод	5.00	–
1589	382366.32	1252322.24	052° 17' 09.54"	038° 30' 56.43"	Картометрический метод	5.00	–
1590	382361.19	1252321.46	052° 17' 09.37"	038° 30' 56.39"	Картометрический метод	5.00	–
1591	382354.03	1252324.09	052° 17' 09.14"	038° 30' 56.52"	Картометрический метод	5.00	–
1592	382340.79	1252332.34	052° 17' 08.71"	038° 30' 56.96"	Картометрический метод	5.00	–
1593	382327.34	1252338.06	052° 17' 08.27"	038° 30' 57.26"	Картометрический метод	5.00	–
1594	382321.19	1252344.85	052° 17' 08.07"	038° 30' 57.62"	Картометрический метод	5.00	–
1595	382312.78	1252361.66	052° 17' 07.80"	038° 30' 58.50"	Картометрический метод	5.00	–
1596	382310.20	1252369.53	052° 17' 07.72"	038° 30' 58.92"	Картометрический метод	5.00	–
1597	382306.52	1252389.10	052° 17' 07.60"	038° 30' 59.95"	Картометрический метод	5.00	–
1598	382304.89	1252397.35	052° 17' 07.55"	038° 31' 00.39"	Картометрический метод	5.00	–
1599	382301.01	1252407.56	052° 17' 07.42"	038° 31' 00.93"	Картометрический метод	5.00	–

1600	382293.38	1252421.13	052° 17' 07.17"	038° 31' 01.64"	Картометрический метод	5.00	–
1601	382289.67	1252430.66	052° 17' 07.05"	038° 31' 02.14"	Картометрический метод	5.00	–
1602	382288.00	1252438.57	052° 17' 07.00"	038° 31' 02.56"	Картометрический метод	5.00	–
1603	382285.38	1252464.76	052° 17' 06.91"	038° 31' 03.94"	Картометрический метод	5.00	–
1604	382282.92	1252499.13	052° 17' 06.83"	038° 31' 05.76"	Картометрический метод	5.00	–
1605	382283.66	1252508.18	052° 17' 06.86"	038° 31' 06.23"	Картометрический метод	5.00	–
1606	382286.24	1252517.76	052° 17' 06.94"	038° 31' 06.74"	Картометрический метод	5.00	–
1607	382294.36	1252532.44	052° 17' 07.20"	038° 31' 07.51"	Картометрический метод	5.00	–
1608	382308.64	1252546.57	052° 17' 07.67"	038° 31' 08.26"	Картометрический метод	5.00	–
1609	382316.24	1252551.51	052° 17' 07.91"	038° 31' 08.52"	Картометрический метод	5.00	–
1610	382330.34	1252557.24	052° 17' 08.37"	038° 31' 08.82"	Картометрический метод	5.00	–
1611	382341.81	1252564.52	052° 17' 08.74"	038° 31' 09.21"	Картометрический метод	5.00	–
1612	382360.04	1252581.16	052° 17' 09.33"	038° 31' 10.09"	Картометрический метод	5.00	–
1613	382361.65	1252586.70	052° 17' 09.38"	038° 31' 10.38"	Картометрический метод	5.00	–
1614	382359.14	1252611.90	052° 17' 09.30"	038° 31' 11.71"	Картометрический метод	5.00	–
1615	382356.10	1252630.55	052° 17' 09.20"	038° 31' 12.69"	Картометрический метод	5.00	–
1616	382351.10	1252653.11	052° 17' 09.04"	038° 31' 13.88"	Картометрический метод	5.00	–
1617	382346.39	1252671.68	052° 17' 08.89"	038° 31' 14.86"	Картометрический метод	5.00	–
1618	382340.41	1252700.10	052° 17' 08.69"	038° 31' 16.36"	Картометрический метод	5.00	–
1619	382336.58	1252715.32	052° 17' 08.57"	038° 31' 17.16"	Картометрический метод	5.00	–
1620	382331.59	1252727.80	052° 17' 08.41"	038° 31' 17.82"	Картометрический метод	5.00	–
1621	382324.80	1252743.26	052° 17' 08.19"	038° 31' 18.64"	Картометрический метод	5.00	–
1622	382320.35	1252757.54	052° 17' 08.04"	038° 31' 19.39"	Картометрический метод	5.00	–
1623	382315.50	1252783.92	052° 17' 07.88"	038° 31' 20.78"	Картометрический метод	5.00	–
1624	382313.79	1252791.25	052° 17' 07.83"	038° 31' 21.17"	Картометрический метод	5.00	–
1625	382315.07	1252799.60	052° 17' 07.87"	038° 31' 21.61"	Картометрический метод	5.00	–
1626	382314.87	1252807.31	052° 17' 07.86"	038° 31' 22.02"	Картометрический метод	5.00	–
1627	382313.39	1252812.06	052° 17' 07.82"	038° 31' 22.27"	Картометрический метод	5.00	–
1628	382313.32	1252815.85	052° 17' 07.81"	038° 31' 22.47"	Картометрический метод	5.00	–
1629	382315.81	1252821.17	052° 17' 07.89"	038° 31' 22.75"	Картометрический метод	5.00	–
1630	382316.45	1252825.20	052° 17' 07.91"	038° 31' 22.96"	Картометрический метод	5.00	–
1631	382315.56	1252831.58	052° 17' 07.89"	038° 31' 23.30"	Картометрический метод	5.00	–
1632	382315.99	1252837.32	052° 17' 07.90"	038° 31' 23.60"	Картометрический метод	5.00	–
1633	382317.03	1252841.98	052° 17' 07.93"	038° 31' 23.84"	Картометрический метод	5.00	–
1634	382316.76	1252846.68	052° 17' 07.92"	038° 31' 24.09"	Картометрический метод	5.00	–
1635	382311.46	1252858.60	052° 17' 07.75"	038° 31' 24.72"	Картометрический метод	5.00	–
1636	382307.08	1252862.26	052° 17' 07.61"	038° 31' 24.91"	Картометрический метод	5.00	–
1637	382292.95	1252869.16	052° 17' 07.15"	038° 31' 25.28"	Картометрический метод	5.00	–
1638	382287.49	1252875.24	052° 17' 06.98"	038° 31' 25.60"	Картометрический	5.00	–

					метод		
1639	382284.22	1252881.46	052° 17' 06.87"	038° 31' 25.93"	Картометрический метод	5.00	–
1640	382283.58	1252887.35	052° 17' 06.85"	038° 31' 26.24"	Картометрический метод	5.00	–
1641	382284.13	1252894.76	052° 17' 06.87"	038° 31' 26.63"	Картометрический метод	5.00	–
1642	382283.35	1252902.72	052° 17' 06.84"	038° 31' 27.05"	Картометрический метод	5.00	–
1643	382278.77	1252916.74	052° 17' 06.69"	038° 31' 27.79"	Картометрический метод	5.00	–
1644	382275.94	1252921.53	052° 17' 06.60"	038° 31' 28.04"	Картометрический метод	5.00	–
1645	382258.76	1252939.72	052° 17' 06.05"	038° 31' 29.00"	Картометрический метод	5.00	–
1646	382251.50	1252950.64	052° 17' 05.81"	038° 31' 29.57"	Картометрический метод	5.00	–
1647	382241.67	1252962.04	052° 17' 05.49"	038° 31' 30.18"	Картометрический метод	5.00	–
1648	382227.58	1252974.73	052° 17' 05.04"	038° 31' 30.84"	Картометрический метод	5.00	–
1649	382216.13	1252981.12	052° 17' 04.67"	038° 31' 31.18"	Картометрический метод	5.00	–
1650	382206.36	1252990.42	052° 17' 04.35"	038° 31' 31.67"	Картометрический метод	5.00	–
1651	382193.71	1253002.51	052° 17' 03.94"	038° 31' 32.31"	Картометрический метод	5.00	–
1652	382188.33	1253006.66	052° 17' 03.77"	038° 31' 32.53"	Картометрический метод	5.00	–
1653	382178.45	1253010.47	052° 17' 03.45"	038° 31' 32.73"	Картометрический метод	5.00	–
1654	382172.84	1253014.45	052° 17' 03.26"	038° 31' 32.94"	Картометрический метод	5.00	–
1655	382163.46	1253024.17	052° 17' 02.96"	038° 31' 33.45"	Картометрический метод	5.00	–
1656	382157.30	1253037.53	052° 17' 02.76"	038° 31' 34.16"	Картометрический метод	5.00	–
1657	382153.71	1253042.51	052° 17' 02.64"	038° 31' 34.42"	Картометрический метод	5.00	–
1658	382145.98	1253048.76	052° 17' 02.39"	038° 31' 34.75"	Картометрический метод	5.00	–
1659	382141.37	1253056.09	052° 17' 02.25"	038° 31' 35.13"	Картометрический метод	5.00	–
1660	382137.78	1253066.63	052° 17' 02.13"	038° 31' 35.69"	Картометрический метод	5.00	–
1661	382138.56	1253080.44	052° 17' 02.15"	038° 31' 36.42"	Картометрический метод	5.00	–
1662	382138.54	1253086.55	052° 17' 02.15"	038° 31' 36.74"	Картометрический метод	5.00	–
1663	382135.51	1253103.15	052° 17' 02.05"	038° 31' 37.62"	Картометрический метод	5.00	–
1664	382135.84	1253111.38	052° 17' 02.07"	038° 31' 38.05"	Картометрический метод	5.00	–
1665	382138.49	1253122.05	052° 17' 02.15"	038° 31' 38.61"	Картометрический метод	5.00	–
1666	382143.64	1253131.72	052° 17' 02.32"	038° 31' 39.12"	Картометрический метод	5.00	–
1667	382149.62	1253139.70	052° 17' 02.51"	038° 31' 39.54"	Картометрический метод	5.00	–
1668	382152.41	1253147.55	052° 17' 02.60"	038° 31' 39.96"	Картометрический метод	5.00	–
1669	382152.36	1253158.51	052° 17' 02.60"	038° 31' 40.54"	Картометрический метод	5.00	–
1670	382148.87	1253170.44	052° 17' 02.49"	038° 31' 41.17"	Картометрический метод	5.00	–
1671	382143.01	1253182.69	052° 17' 02.30"	038° 31' 41.81"	Картометрический метод	5.00	–
1672	382138.80	1253193.89	052° 17' 02.16"	038° 31' 42.40"	Картометрический метод	5.00	–
1673	382137.31	1253200.66	052° 17' 02.11"	038° 31' 42.76"	Картометрический метод	5.00	–
1674	382135.89	1253214.28	052° 17' 02.06"	038° 31' 43.48"	Картометрический метод	5.00	–
1675	382134.28	1253226.33	052° 17' 02.01"	038° 31' 44.11"	Картометрический метод	5.00	–
1676	382131.08	1253245.92	052° 17' 01.91"	038° 31' 45.15"	Картометрический метод	5.00	–

1677	382126.76	1253260.94	052° 17' 01.77"	038° 31' 45.94"	Картометрический метод	5.00	–
1678	382122.80	1253270.74	052° 17' 01.64"	038° 31' 46.46"	Картометрический метод	5.00	–
1679	382118.03	1253280.60	052° 17' 01.49"	038° 31' 46.98"	Картометрический метод	5.00	–
1680	382117.49	1253287.67	052° 17' 01.47"	038° 31' 47.35"	Картометрический метод	5.00	–
1681	382124.49	1253303.18	052° 17' 01.69"	038° 31' 48.17"	Картометрический метод	5.00	–
1682	382134.66	1253318.43	052° 17' 02.02"	038° 31' 48.97"	Картометрический метод	5.00	–
1683	382140.05	1253329.04	052° 17' 02.20"	038° 31' 49.53"	Картометрический метод	5.00	–
1684	382143.79	1253341.84	052° 17' 02.32"	038° 31' 50.21"	Картометрический метод	5.00	–
1685	382143.48	1253348.55	052° 17' 02.31"	038° 31' 50.56"	Картометрический метод	5.00	–
1686	382138.41	1253362.99	052° 17' 02.14"	038° 31' 51.32"	Картометрический метод	5.00	–
1687	382132.83	1253373.01	052° 17' 01.96"	038° 31' 51.85"	Картометрический метод	5.00	–
1688	382128.26	1253375.25	052° 17' 01.81"	038° 31' 51.97"	Картометрический метод	5.00	–
1689	382115.93	1253372.59	052° 17' 01.42"	038° 31' 51.83"	Картометрический метод	5.00	–
1690	382108.24	1253371.04	052° 17' 01.17"	038° 31' 51.75"	Картометрический метод	5.00	–
1691	382100.66	1253370.55	052° 17' 00.92"	038° 31' 51.72"	Картометрический метод	5.00	–
1692	382093.89	1253371.73	052° 17' 00.70"	038° 31' 51.78"	Картометрический метод	5.00	–
1693	382085.79	1253378.09	052° 17' 00.44"	038° 31' 52.12"	Картометрический метод	5.00	–
1694	382081.51	1253386.57	052° 17' 00.30"	038° 31' 52.57"	Картометрический метод	5.00	–
1695	382080.80	1253397.34	052° 17' 00.28"	038° 31' 53.13"	Картометрический метод	5.00	–
1696	382080.90	1253417.14	052° 17' 00.28"	038° 31' 54.18"	Картометрический метод	5.00	–
1697	382085.18	1253431.76	052° 17' 00.42"	038° 31' 54.95"	Картометрический метод	5.00	–
1698	382088.61	1253442.22	052° 17' 00.53"	038° 31' 55.50"	Картометрический метод	5.00	–
1699	382088.45	1253449.79	052° 17' 00.53"	038° 31' 55.90"	Картометрический метод	5.00	–
1700	382085.18	1253457.67	052° 17' 00.42"	038° 31' 56.32"	Картометрический метод	5.00	–
1701	382079.84	1253466.91	052° 17' 00.25"	038° 31' 56.80"	Картометрический метод	5.00	–
1702	382078.13	1253472.89	052° 17' 00.19"	038° 31' 57.12"	Картометрический метод	5.00	–
1703	382077.30	1253483.81	052° 17' 00.16"	038° 31' 57.69"	Картометрический метод	5.00	–
1704	382076.90	1253487.95	052° 17' 00.15"	038° 31' 57.91"	Картометрический метод	5.00	–
1705	382075.08	1253492.45	052° 17' 00.09"	038° 31' 58.15"	Картометрический метод	5.00	–
1706	382067.27	1253502.97	052° 16' 59.84"	038° 31' 58.71"	Картометрический метод	5.00	–
1707	382066.07	1253508.37	052° 16' 59.80"	038° 31' 58.99"	Картометрический метод	5.00	–
1708	382066.61	1253517.77	052° 16' 59.82"	038° 31' 59.49"	Картометрический метод	5.00	–
1709	382069.88	1253541.19	052° 16' 59.92"	038° 32' 00.72"	Картометрический метод	5.00	–
1710	382068.17	1253550.17	052° 16' 59.87"	038° 32' 01.20"	Картометрический метод	5.00	–
1711	382053.26	1253572.72	052° 16' 59.38"	038° 32' 02.38"	Картометрический метод	5.00	–
1712	382043.35	1253583.57	052° 16' 59.06"	038° 32' 02.96"	Картометрический метод	5.00	–
1713	382043.35	1253588.18	052° 16' 59.06"	038° 32' 03.20"	Картометрический метод	5.00	–
1714	382048.46	1253605.60	052° 16' 59.23"	038° 32' 04.12"	Картометрический метод	5.00	–
1715	382048.73	1253612.69	052° 16' 59.24"	038° 32' 04.49"	Картометрический	5.00	–

					метод		
1716	382045.92	1253624.63	052° 16' 59.15"	038° 32' 05.12"	Картометрический метод	5.00	–
1717	382037.57	1253644.14	052° 16' 58.87"	038° 32' 06.15"	Картометрический метод	5.00	–
1718	382027.42	1253659.67	052° 16' 58.55"	038° 32' 06.97"	Картометрический метод	5.00	–
1719	382020.63	1253664.28	052° 16' 58.33"	038° 32' 07.21"	Картометрический метод	5.00	–
1720	382004.40	1253667.95	052° 16' 57.80"	038° 32' 07.41"	Картометрический метод	5.00	–
1721	382000.81	1253673.33	052° 16' 57.68"	038° 32' 07.69"	Картометрический метод	5.00	–
1722	382000.10	1253679.89	052° 16' 57.66"	038° 32' 08.04"	Картометрический метод	5.00	–
1723	382000.96	1253691.36	052° 16' 57.69"	038° 32' 08.64"	Картометрический метод	5.00	–
1724	382008.88	1253727.38	052° 16' 57.94"	038° 32' 10.54"	Картометрический метод	5.00	–
1725	382009.51	1253736.28	052° 16' 57.96"	038° 32' 11.01"	Картометрический метод	5.00	–
1726	382007.44	1253740.86	052° 16' 57.90"	038° 32' 11.25"	Картометрический метод	5.00	–
1727	382001.04	1253747.72	052° 16' 57.69"	038° 32' 11.61"	Картометрический метод	5.00	–
1728	381983.31	1253766.28	052° 16' 57.12"	038° 32' 12.59"	Картометрический метод	5.00	–
1729	381968.18	1253781.18	052° 16' 56.63"	038° 32' 13.38"	Картометрический метод	5.00	–
1730	381959.28	1253787.68	052° 16' 56.34"	038° 32' 13.72"	Картометрический метод	5.00	–
1731	381938.61	1253796.95	052° 16' 55.67"	038° 32' 14.21"	Картометрический метод	5.00	–
1732	381934.61	1253800.86	052° 16' 55.54"	038° 32' 14.41"	Картометрический метод	5.00	–
1733	381930.33	1253812.89	052° 16' 55.40"	038° 32' 15.05"	Картометрический метод	5.00	–
1734	381926.35	1253818.28	052° 16' 55.27"	038° 32' 15.33"	Картометрический метод	5.00	–
1735	381912.14	1253829.83	052° 16' 54.81"	038° 32' 15.94"	Картометрический метод	5.00	–
1736	381906.91	1253837.63	052° 16' 54.64"	038° 32' 16.35"	Картометрический метод	5.00	–
1737	381904.72	1253844.42	052° 16' 54.57"	038° 32' 16.71"	Картометрический метод	5.00	–
1738	381906.44	1253851.60	052° 16' 54.63"	038° 32' 17.09"	Картометрический метод	5.00	–
1739	381910.66	1253860.19	052° 16' 54.76"	038° 32' 17.54"	Картометрический метод	5.00	–
1740	381942.03	1253905.30	052° 16' 55.78"	038° 32' 19.92"	Картометрический метод	5.00	–
1741	381948.82	1253911.78	052° 16' 56.00"	038° 32' 20.27"	Картометрический метод	5.00	–
1742	381962.64	1253919.35	052° 16' 56.44"	038° 32' 20.67"	Картометрический метод	5.00	–
1743	381987.38	1253938.24	052° 16' 57.24"	038° 32' 21.66"	Картометрический метод	5.00	–
1744	382005.68	1253957.44	052° 16' 57.84"	038° 32' 22.68"	Картометрический метод	5.00	–
1745	382027.97	1253976.02	052° 16' 58.56"	038° 32' 23.66"	Картометрический метод	5.00	–
1746	382034.27	1253982.37	052° 16' 58.76"	038° 32' 23.99"	Картометрический метод	5.00	–
1747	382040.96	1253986.09	052° 16' 58.98"	038° 32' 24.19"	Картометрический метод	5.00	–
1748	382052.16	1253989.42	052° 16' 59.34"	038° 32' 24.37"	Картометрический метод	5.00	–
1749	382067.15	1253993.74	052° 16' 59.82"	038° 32' 24.59"	Картометрический метод	5.00	–
1750	382071.98	1253997.51	052° 16' 59.98"	038° 32' 24.79"	Картометрический метод	5.00	–
1751	382079.67	1254007.17	052° 17' 00.23"	038° 32' 25.30"	Картометрический метод	5.00	–
1752	382081.69	1254016.76	052° 17' 00.29"	038° 32' 25.81"	Картометрический метод	5.00	–
1753	382079.39	1254025.32	052° 17' 00.22"	038° 32' 26.26"	Картометрический метод	5.00	–

1754	382073.88	1254034.21	052° 17' 00.04"	038° 32' 26.73"	Картометрический метод	5.00	–
1755	382066.99	1254039.27	052° 16' 59.82"	038° 32' 27.00"	Картометрический метод	5.00	–
1756	382053.46	1254045.97	052° 16' 59.38"	038° 32' 27.35"	Картометрический метод	5.00	–
1757	382051.84	1254049.36	052° 16' 59.33"	038° 32' 27.53"	Картометрический метод	5.00	–
1758	382051.89	1254053.06	052° 16' 59.33"	038° 32' 27.72"	Картометрический метод	5.00	–
1759	382056.41	1254065.82	052° 16' 59.47"	038° 32' 28.40"	Картометрический метод	5.00	–
1760	382077.54	1254090.46	052° 17' 00.16"	038° 32' 29.70"	Картометрический метод	5.00	–
1761	382082.17	1254095.30	052° 17' 00.31"	038° 32' 29.95"	Картометрический метод	5.00	–
1762	382097.12	1254101.53	052° 17' 00.79"	038° 32' 30.28"	Картометрический метод	5.00	–
1763	382101.50	1254104.15	052° 17' 00.93"	038° 32' 30.42"	Картометрический метод	5.00	–
1764	382106.41	1254108.71	052° 17' 01.09"	038° 32' 30.66"	Картометрический метод	5.00	–
1765	382110.98	1254114.75	052° 17' 01.24"	038° 32' 30.98"	Картометрический метод	5.00	–
1766	382126.78	1254141.57	052° 17' 01.75"	038° 32' 32.40"	Картометрический метод	5.00	–
1767	382148.55	1254200.07	052° 17' 02.45"	038° 32' 35.48"	Картометрический метод	5.00	–
1768	382154.02	1254207.56	052° 17' 02.63"	038° 32' 35.88"	Картометрический метод	5.00	–
1769	382166.28	1254216.26	052° 17' 03.02"	038° 32' 36.34"	Картометрический метод	5.00	–
1770	382178.66	1254227.90	052° 17' 03.42"	038° 32' 36.95"	Картометрический метод	5.00	–
1771	382185.68	1254232.66	052° 17' 03.65"	038° 32' 37.20"	Картометрический метод	5.00	–
1772	382199.53	1254238.51	052° 17' 04.10"	038° 32' 37.51"	Картометрический метод	5.00	–
1773	382203.79	1254241.46	052° 17' 04.24"	038° 32' 37.67"	Картометрический метод	5.00	–
1774	382205.15	1254245.38	052° 17' 04.28"	038° 32' 37.87"	Картометрический метод	5.00	–
1775	382204.54	1254252.39	052° 17' 04.26"	038° 32' 38.24"	Картометрический метод	5.00	–
1776	382204.84	1254257.37	052° 17' 04.27"	038° 32' 38.51"	Картометрический метод	5.00	–
1777	382206.94	1254267.47	052° 17' 04.34"	038° 32' 39.04"	Картометрический метод	5.00	–
1778	382208.04	1254283.55	052° 17' 04.37"	038° 32' 39.89"	Картометрический метод	5.00	–
1779	382207.65	1254296.66	052° 17' 04.36"	038° 32' 40.58"	Картометрический метод	5.00	–
1780	382202.49	1254326.16	052° 17' 04.19"	038° 32' 42.14"	Картометрический метод	5.00	–
1781	382197.24	1254340.84	052° 17' 04.02"	038° 32' 42.91"	Картометрический метод	5.00	–
1782	382193.33	1254360.49	052° 17' 03.90"	038° 32' 43.95"	Картометрический метод	5.00	–
1783	382190.71	1254368.55	052° 17' 03.81"	038° 32' 44.37"	Картометрический метод	5.00	–
1784	382190.91	1254379.93	052° 17' 03.82"	038° 32' 44.97"	Картометрический метод	5.00	–
1785	382194.68	1254389.58	052° 17' 03.94"	038° 32' 45.48"	Картометрический метод	5.00	–
1786	382196.06	1254395.61	052° 17' 03.98"	038° 32' 45.80"	Картометрический метод	5.00	–
1787	382197.81	1254407.72	052° 17' 04.04"	038° 32' 46.44"	Картометрический метод	5.00	–
1788	382208.43	1254427.71	052° 17' 04.38"	038° 32' 47.49"	Картометрический метод	5.00	–
1789	382210.46	1254436.37	052° 17' 04.45"	038° 32' 47.95"	Картометрический метод	5.00	–
1790	382213.42	1254471.34	052° 17' 04.54"	038° 32' 49.80"	Картометрический метод	5.00	–
1791	382213.27	1254482.81	052° 17' 04.54"	038° 32' 50.40"	Картометрический метод	5.00	–
1792	382211.47	1254489.53	052° 17' 04.48"	038° 32' 50.75"	Картометрический	5.00	–

					метод		
1793	382200.65	1254506.14	052° 17' 04.13"	038° 32' 51.63"	Картометрический метод	5.00	–
1794	382191.41	1254556.42	052° 17' 03.83"	038° 32' 54.28"	Картометрический метод	5.00	–
1795	382192.11	1254562.90	052° 17' 03.85"	038° 32' 54.62"	Картометрический метод	5.00	–
1796	382196.09	1254567.34	052° 17' 03.98"	038° 32' 54.86"	Картометрический метод	5.00	–
1797	382203.67	1254571.44	052° 17' 04.22"	038° 32' 55.08"	Картометрический метод	5.00	–
1798	382210.95	1254572.38	052° 17' 04.46"	038° 32' 55.13"	Картометрический метод	5.00	–
1799	382227.08	1254574.45	052° 17' 04.98"	038° 32' 55.24"	Картометрический метод	5.00	–
1800	382256.35	1254584.42	052° 17' 05.93"	038° 32' 55.76"	Картометрический метод	5.00	–
1801	382262.93	1254588.73	052° 17' 06.14"	038° 32' 55.99"	Картометрический метод	5.00	–
1802	382274.77	1254605.51	052° 17' 06.52"	038° 32' 56.88"	Картометрический метод	5.00	–
1803	382287.26	1254626.74	052° 17' 06.93"	038° 32' 58.00"	Картометрический метод	5.00	–
1804	382288.18	1254631.73	052° 17' 06.96"	038° 32' 58.26"	Картометрический метод	5.00	–
1805	382287.40	1254661.19	052° 17' 06.93"	038° 32' 59.81"	Картометрический метод	5.00	–
1806	382284.84	1254672.17	052° 17' 06.85"	038° 33' 00.39"	Картометрический метод	5.00	–
1807	382275.32	1254696.83	052° 17' 06.54"	038° 33' 01.69"	Картометрический метод	5.00	–
1808	382275.57	1254701.18	052° 17' 06.55"	038° 33' 01.92"	Картометрический метод	5.00	–
1809	382280.08	1254712.91	052° 17' 06.69"	038° 33' 02.54"	Картометрический метод	5.00	–
1810	382297.48	1254748.29	052° 17' 07.25"	038° 33' 04.41"	Картометрический метод	5.00	–
1811	382301.55	1254753.92	052° 17' 07.39"	038° 33' 04.71"	Картометрический метод	5.00	–
1812	382314.50	1254759.08	052° 17' 07.80"	038° 33' 04.98"	Картометрический метод	5.00	–
1813	382319.70	1254759.69	052° 17' 07.97"	038° 33' 05.01"	Картометрический метод	5.00	–
1814	382339.55	1254754.44	052° 17' 08.62"	038° 33' 04.74"	Картометрический метод	5.00	–
1815	382347.67	1254754.83	052° 17' 08.88"	038° 33' 04.76"	Картометрический метод	5.00	–
1816	382362.35	1254759.20	052° 17' 09.35"	038° 33' 04.99"	Картометрический метод	5.00	–
1817	382367.42	1254763.02	052° 17' 09.52"	038° 33' 05.19"	Картометрический метод	5.00	–
1818	382372.73	1254782.77	052° 17' 09.69"	038° 33' 06.23"	Картометрический метод	5.00	–
1819	382381.12	1254800.02	052° 17' 09.96"	038° 33' 07.14"	Картометрический метод	5.00	–
1820	382388.78	1254820.98	052° 17' 10.21"	038° 33' 08.25"	Картометрический метод	5.00	–
1821	382389.69	1254830.37	052° 17' 10.23"	038° 33' 08.74"	Картометрический метод	5.00	–
1822	382386.85	1254846.30	052° 17' 10.14"	038° 33' 09.59"	Картометрический метод	5.00	–
1823	382380.45	1254867.92	052° 17' 09.94"	038° 33' 10.73"	Картометрический метод	5.00	–
1824	382377.64	1254882.36	052° 17' 09.84"	038° 33' 11.49"	Картометрический метод	5.00	–
1825	382378.66	1254888.61	052° 17' 09.88"	038° 33' 11.82"	Картометрический метод	5.00	–
1826	382387.79	1254897.19	052° 17' 10.17"	038° 33' 12.27"	Картометрический метод	5.00	–
1827	382392.32	1254906.01	052° 17' 10.32"	038° 33' 12.74"	Картометрический метод	5.00	–
1828	382396.38	1254920.92	052° 17' 10.45"	038° 33' 13.52"	Картометрический метод	5.00	–
1829	382409.61	1254953.28	052° 17' 10.88"	038° 33' 15.23"	Картометрический метод	5.00	–
1830	382426.27	1255003.03	052° 17' 11.41"	038° 33' 17.86"	Картометрический метод	5.00	–

1831	382435.17	1255043.00	052° 17' 11.70"	038° 33' 19.96"	Картометрический метод	5.00	–
1832	382435.25	1255054.08	052° 17' 11.70"	038° 33' 20.55"	Картометрический метод	5.00	–
1833	382430.72	1255069.88	052° 17' 11.55"	038° 33' 21.38"	Картометрический метод	5.00	–
1834	382431.08	1255079.58	052° 17' 11.57"	038° 33' 21.89"	Картометрический метод	5.00	–
1835	382433.79	1255086.08	052° 17' 11.65"	038° 33' 22.24"	Картометрический метод	5.00	–
1836	382453.35	1255102.86	052° 17' 12.29"	038° 33' 23.12"	Картометрический метод	5.00	–
1837	382475.07	1255125.45	052° 17' 12.99"	038° 33' 24.32"	Картометрический метод	5.00	–
1838	382486.45	1255139.55	052° 17' 13.36"	038° 33' 25.06"	Картометрический метод	5.00	–
1839	382491.83	1255149.15	052° 17' 13.53"	038° 33' 25.57"	Картометрический метод	5.00	–
1840	382503.31	1255186.61	052° 17' 13.90"	038° 33' 27.54"	Картометрический метод	5.00	–
1841	382507.72	1255214.00	052° 17' 14.04"	038° 33' 28.99"	Картометрический метод	5.00	–
1842	382507.84	1255247.49	052° 17' 14.04"	038° 33' 30.76"	Картометрический метод	5.00	–
1843	382506.27	1255278.95	052° 17' 13.99"	038° 33' 32.42"	Картометрический метод	5.00	–
1844	382512.01	1255304.57	052° 17' 14.18"	038° 33' 33.77"	Картометрический метод	5.00	–
1845	382521.35	1255331.48	052° 17' 14.48"	038° 33' 35.19"	Картометрический метод	5.00	–
1846	382525.33	1255347.48	052° 17' 14.61"	038° 33' 36.03"	Картометрический метод	5.00	–
1847	382524.56	1255360.46	052° 17' 14.58"	038° 33' 36.72"	Картометрический метод	5.00	–
1848	382516.11	1255385.08	052° 17' 14.31"	038° 33' 38.02"	Картометрический метод	5.00	–
1849	382503.99	1255404.68	052° 17' 13.91"	038° 33' 39.05"	Картометрический метод	5.00	–
1850	382501.96	1255412.93	052° 17' 13.85"	038° 33' 39.48"	Картометрический метод	5.00	–
1851	382502.31	1255432.27	052° 17' 13.86"	038° 33' 40.50"	Картометрический метод	5.00	–
1852	382501.36	1255440.59	052° 17' 13.83"	038° 33' 40.94"	Картометрический метод	5.00	–
1853	382493.64	1255466.05	052° 17' 13.58"	038° 33' 42.29"	Картометрический метод	5.00	–
1854	382493.63	1255478.62	052° 17' 13.58"	038° 33' 42.95"	Картометрический метод	5.00	–
1855	382500.58	1255499.76	052° 17' 13.80"	038° 33' 44.06"	Картометрический метод	5.00	–
1856	382508.07	1255518.18	052° 17' 14.04"	038° 33' 45.04"	Картометрический метод	5.00	–
1857	382519.54	1255532.23	052° 17' 14.41"	038° 33' 45.78"	Картометрический метод	5.00	–
1858	382529.61	1255537.93	052° 17' 14.74"	038° 33' 46.08"	Картометрический метод	5.00	–
1859	382548.43	1255536.68	052° 17' 15.35"	038° 33' 46.02"	Картометрический метод	5.00	–
1860	382554.04	1255533.71	052° 17' 15.53"	038° 33' 45.86"	Картометрический метод	5.00	–
1861	382556.85	1255529.34	052° 17' 15.62"	038° 33' 45.63"	Картометрический метод	5.00	–
1862	382562.55	1255527.70	052° 17' 15.80"	038° 33' 45.54"	Картометрический метод	5.00	–
1863	382569.81	1255528.01	052° 17' 16.04"	038° 33' 45.56"	Картометрический метод	5.00	–
1864	382588.31	1255532.77	052° 17' 16.64"	038° 33' 45.81"	Картометрический метод	5.00	–
1865	382600.56	1255537.22	052° 17' 17.03"	038° 33' 46.05"	Картометрический метод	5.00	–
1866	382606.65	1255542.76	052° 17' 17.23"	038° 33' 46.34"	Картометрический метод	5.00	–
1867	382610.08	1255551.04	052° 17' 17.34"	038° 33' 46.78"	Картометрический метод	5.00	–
1868	382611.10	1255562.90	052° 17' 17.37"	038° 33' 47.40"	Картометрический метод	5.00	–
1869	382609.19	1255598.22	052° 17' 17.31"	038° 33' 49.27"	Картометрический	5.00	–

					метод		
1870	382607.98	1255613.48	052° 17' 17.27"	038° 33' 50.07"	Картометрический метод	5.00	–
1871	382605.24	1255627.61	052° 17' 17.18"	038° 33' 50.82"	Картометрический метод	5.00	–
1872	382599.39	1255641.03	052° 17' 16.99"	038° 33' 51.52"	Картометрический метод	5.00	–
1873	382591.90	1255652.27	052° 17' 16.75"	038° 33' 52.12"	Картометрический метод	5.00	–
1874	382579.33	1255664.06	052° 17' 16.34"	038° 33' 52.74"	Картометрический метод	5.00	–
1875	382562.20	1255676.18	052° 17' 15.79"	038° 33' 53.38"	Картометрический метод	5.00	–
1876	382540.93	1255684.04	052° 17' 15.10"	038° 33' 53.79"	Картометрический метод	5.00	–
1877	382528.67	1255686.13	052° 17' 14.70"	038° 33' 53.90"	Картометрический метод	5.00	–
1878	382496.05	1255687.94	052° 17' 13.65"	038° 33' 53.99"	Картометрический метод	5.00	–
1879	382478.50	1255693.55	052° 17' 13.08"	038° 33' 54.29"	Картометрический метод	5.00	–
1880	382469.56	1255700.94	052° 17' 12.79"	038° 33' 54.68"	Картометрический метод	5.00	–
1881	382460.61	1255714.32	052° 17' 12.50"	038° 33' 55.38"	Картометрический метод	5.00	–
1882	382455.07	1255725.49	052° 17' 12.32"	038° 33' 55.97"	Картометрический метод	5.00	–
1883	382450.70	1255740.94	052° 17' 12.18"	038° 33' 56.79"	Картометрический метод	5.00	–
1884	382448.69	1255760.74	052° 17' 12.11"	038° 33' 57.83"	Картометрический метод	5.00	–
1885	382449.62	1255782.49	052° 17' 12.14"	038° 33' 58.98"	Картометрический метод	5.00	–
1886	382452.91	1255823.91	052° 17' 12.25"	038° 34' 01.16"	Картометрический метод	5.00	–
1887	382457.02	1255840.46	052° 17' 12.38"	038° 34' 02.04"	Картометрический метод	5.00	–
1888	382463.58	1255848.88	052° 17' 12.59"	038° 34' 02.48"	Картометрический метод	5.00	–
1889	382469.82	1255850.24	052° 17' 12.79"	038° 34' 02.55"	Картометрический метод	5.00	–
1890	382491.61	1255845.93	052° 17' 13.50"	038° 34' 02.33"	Картометрический метод	5.00	–
1891	382508.97	1255847.52	052° 17' 14.06"	038° 34' 02.41"	Картометрический метод	5.00	–
1892	382513.28	1255851.26	052° 17' 14.20"	038° 34' 02.61"	Картометрический метод	5.00	–
1893	382513.06	1255856.37	052° 17' 14.19"	038° 34' 02.88"	Картометрический метод	5.00	–
1894	382508.06	1255867.15	052° 17' 14.03"	038° 34' 03.45"	Картометрический метод	5.00	–
1895	382507.87	1255872.04	052° 17' 14.02"	038° 34' 03.71"	Картометрический метод	5.00	–
1896	382513.31	1255883.31	052° 17' 14.20"	038° 34' 04.30"	Картометрический метод	5.00	–
1897	382519.05	1255893.52	052° 17' 14.38"	038° 34' 04.84"	Картометрический метод	5.00	–
1898	382535.31	1255928.50	052° 17' 14.91"	038° 34' 06.69"	Картометрический метод	5.00	–
1899	382542.84	1255943.56	052° 17' 15.15"	038° 34' 07.48"	Картометрический метод	5.00	–
1900	382553.50	1255964.87	052° 17' 15.50"	038° 34' 08.61"	Картометрический метод	5.00	–
1901	382569.65	1255993.91	052° 17' 16.02"	038° 34' 10.14"	Картометрический метод	5.00	–
1902	382571.37	1256001.79	052° 17' 16.07"	038° 34' 10.55"	Картометрический метод	5.00	–
1903	382570.64	1256020.77	052° 17' 16.05"	038° 34' 11.56"	Картометрический метод	5.00	–
1904	382571.96	1256030.94	052° 17' 16.09"	038° 34' 12.09"	Картометрический метод	5.00	–
1905	382571.03	1256034.79	052° 17' 16.06"	038° 34' 12.30"	Картометрический метод	5.00	–
1906	382568.53	1256038.11	052° 17' 15.98"	038° 34' 12.47"	Картометрический метод	5.00	–
1907	382556.54	1256040.95	052° 17' 15.59"	038° 34' 12.62"	Картометрический метод	5.00	–

1908	382541.99	1256048.44	052° 17' 15.12"	038° 34' 13.01"	Картометрический метод	5.00	–
1909	382540.05	1256052.79	052° 17' 15.06"	038° 34' 13.24"	Картометрический метод	5.00	–
1910	382541.95	1256063.52	052° 17' 15.12"	038° 34' 13.81"	Картометрический метод	5.00	–
1911	382541.14	1256070.96	052° 17' 15.09"	038° 34' 14.20"	Картометрический метод	5.00	–
1912	382537.68	1256083.06	052° 17' 14.98"	038° 34' 14.84"	Картометрический метод	5.00	–
1913	382539.20	1256089.28	052° 17' 15.03"	038° 34' 15.17"	Картометрический метод	5.00	–
1914	382555.06	1256105.99	052° 17' 15.54"	038° 34' 16.05"	Картометрический метод	5.00	–
1915	382570.75	1256115.28	052° 17' 16.05"	038° 34' 16.54"	Картометрический метод	5.00	–
1916	382576.94	1256115.95	052° 17' 16.25"	038° 34' 16.58"	Картометрический метод	5.00	–
1917	382590.51	1256112.94	052° 17' 16.69"	038° 34' 16.42"	Картометрический метод	5.00	–
1918	382604.93	1256113.95	052° 17' 17.15"	038° 34' 16.47"	Картометрический метод	5.00	–
1919	382614.92	1256119.96	052° 17' 17.48"	038° 34' 16.79"	Картометрический метод	5.00	–
1920	382644.25	1256142.96	052° 17' 18.42"	038° 34' 18.01"	Картометрический метод	5.00	–
1921	382657.07	1256150.08	052° 17' 18.84"	038° 34' 18.38"	Картометрический метод	5.00	–
1922	382667.53	1256157.33	052° 17' 19.18"	038° 34' 18.77"	Картометрический метод	5.00	–
1923	382686.65	1256174.83	052° 17' 19.80"	038° 34' 19.69"	Картометрический метод	5.00	–
1924	382693.88	1256177.51	052° 17' 20.03"	038° 34' 19.83"	Картометрический метод	5.00	–
1925	382700.47	1256178.81	052° 17' 20.24"	038° 34' 19.90"	Картометрический метод	5.00	–
1926	382717.09	1256179.83	052° 17' 20.78"	038° 34' 19.96"	Картометрический метод	5.00	–
1927	382726.21	1256182.53	052° 17' 21.07"	038° 34' 20.10"	Картометрический метод	5.00	–
1928	382752.92	1256202.39	052° 17' 21.94"	038° 34' 21.15"	Картометрический метод	5.00	–
1929	382760.33	1256210.66	052° 17' 22.18"	038° 34' 21.59"	Картометрический метод	5.00	–
1930	382763.77	1256218.00	052° 17' 22.29"	038° 34' 21.97"	Картометрический метод	5.00	–
1931	382765.64	1256230.02	052° 17' 22.35"	038° 34' 22.61"	Картометрический метод	5.00	–
1932	382769.18	1256242.77	052° 17' 22.46"	038° 34' 23.28"	Картометрический метод	5.00	–
1933	382782.02	1256276.33	052° 17' 22.88"	038° 34' 25.05"	Картометрический метод	5.00	–
1934	382782.07	1256281.66	052° 17' 22.88"	038° 34' 25.33"	Картометрический метод	5.00	–
1935	382776.35	1256296.70	052° 17' 22.69"	038° 34' 26.13"	Картометрический метод	5.00	–
1936	382774.98	1256310.20	052° 17' 22.65"	038° 34' 26.84"	Картометрический метод	5.00	–
1937	382774.42	1256325.75	052° 17' 22.63"	038° 34' 27.66"	Картометрический метод	5.00	–
1938	382779.23	1256350.24	052° 17' 22.78"	038° 34' 28.95"	Картометрический метод	5.00	–
1939	382792.47	1256377.68	052° 17' 23.21"	038° 34' 30.40"	Картометрический метод	5.00	–
1940	382812.08	1256403.76	052° 17' 23.84"	038° 34' 31.78"	Картометрический метод	5.00	–
1941	382818.33	1256407.85	052° 17' 24.05"	038° 34' 31.99"	Картометрический метод	5.00	–
1942	382825.78	1256410.26	052° 17' 24.29"	038° 34' 32.12"	Картометрический метод	5.00	–
1943	382839.56	1256412.27	052° 17' 24.73"	038° 34' 32.23"	Картометрический метод	5.00	–
1944	382889.04	1256424.91	052° 17' 26.33"	038° 34' 32.90"	Картометрический метод	5.00	–
1945	382898.10	1256429.44	052° 17' 26.63"	038° 34' 33.14"	Картометрический метод	5.00	–
1946	382905.20	1256436.62	052° 17' 26.86"	038° 34' 33.52"	Картометрический	5.00	–

					метод		
1947	382910.12	1256448.56	052° 17' 27.01"	038° 34' 34.15"	Картометрический метод	5.00	–
1948	382912.33	1256463.48	052° 17' 27.09"	038° 34' 34.94"	Картометрический метод	5.00	–
1949	382911.74	1256471.83	052° 17' 27.07"	038° 34' 35.38"	Картометрический метод	5.00	–
1950	382909.02	1256486.03	052° 17' 26.98"	038° 34' 36.12"	Картометрический метод	5.00	–
1951	382908.09	1256494.85	052° 17' 26.95"	038° 34' 36.59"	Картометрический метод	5.00	–
1952	382908.51	1256516.87	052° 17' 26.96"	038° 34' 37.75"	Картометрический метод	5.00	–
1953	382910.37	1256530.25	052° 17' 27.02"	038° 34' 38.46"	Картометрический метод	5.00	–
1954	382923.17	1256578.24	052° 17' 27.43"	038° 34' 40.99"	Картометрический метод	5.00	–
1955	382923.50	1256586.84	052° 17' 27.44"	038° 34' 41.44"	Картометрический метод	5.00	–
1956	382920.26	1256601.70	052° 17' 27.34"	038° 34' 42.23"	Картометрический метод	5.00	–
1957	382919.72	1256625.90	052° 17' 27.32"	038° 34' 43.51"	Картометрический метод	5.00	–
1958	382916.67	1256651.73	052° 17' 27.22"	038° 34' 44.87"	Картометрический метод	5.00	–
1959	382913.01	1256662.89	052° 17' 27.10"	038° 34' 45.46"	Картометрический метод	5.00	–
1960	382900.28	1256682.72	052° 17' 26.69"	038° 34' 46.50"	Картометрический метод	5.00	–
1961	382892.22	1256693.11	052° 17' 26.42"	038° 34' 47.05"	Картометрический метод	5.00	–
1962	382871.08	1256712.14	052° 17' 25.74"	038° 34' 48.05"	Картометрический метод	5.00	–
1963	382867.03	1256719.64	052° 17' 25.61"	038° 34' 48.45"	Картометрический метод	5.00	–
1964	382864.19	1256730.71	052° 17' 25.52"	038° 34' 49.03"	Картометрический метод	5.00	–
1965	382865.04	1256742.43	052° 17' 25.54"	038° 34' 49.65"	Картометрический метод	5.00	–
1966	382867.73	1256751.95	052° 17' 25.63"	038° 34' 50.15"	Картометрический метод	5.00	–
1967	382872.91	1256757.98	052° 17' 25.80"	038° 34' 50.47"	Картометрический метод	5.00	–
1968	382881.78	1256762.41	052° 17' 26.08"	038° 34' 50.71"	Картометрический метод	5.00	–
1969	382889.58	1256769.12	052° 17' 26.34"	038° 34' 51.06"	Картометрический метод	5.00	–
1970	382894.81	1256776.38	052° 17' 26.50"	038° 34' 51.44"	Картометрический метод	5.00	–
1971	382897.00	1256784.50	052° 17' 26.58"	038° 34' 51.87"	Картометрический метод	5.00	–
1972	382894.19	1256827.58	052° 17' 26.48"	038° 34' 54.14"	Картометрический метод	5.00	–
1973	382891.69	1256840.77	052° 17' 26.40"	038° 34' 54.84"	Картометрический метод	5.00	–
1974	382880.61	1256880.03	052° 17' 26.04"	038° 34' 56.91"	Картометрический метод	5.00	–
1975	382877.88	1256895.25	052° 17' 25.95"	038° 34' 57.71"	Картометрический метод	5.00	–
1976	382877.01	1256914.06	052° 17' 25.92"	038° 34' 58.71"	Картометрический метод	5.00	–
1977	382878.66	1256934.12	052° 17' 25.98"	038° 34' 59.76"	Картометрический метод	5.00	–
1978	382884.35	1256948.33	052° 17' 26.16"	038° 35' 00.51"	Картометрический метод	5.00	–
1979	382890.50	1256961.85	052° 17' 26.36"	038° 35' 01.23"	Картометрический метод	5.00	–
1980	382894.34	1256973.38	052° 17' 26.48"	038° 35' 01.84"	Картометрический метод	5.00	–
1981	382895.83	1256989.70	052° 17' 26.53"	038° 35' 02.70"	Картометрический метод	5.00	–
1982	382894.97	1256995.63	052° 17' 26.50"	038° 35' 03.01"	Картометрический метод	5.00	–
1983	382885.29	1257021.15	052° 17' 26.19"	038° 35' 04.36"	Картометрический метод	5.00	–
1984	382881.30	1257038.33	052° 17' 26.06"	038° 35' 05.26"	Картометрический метод	5.00	–

1985	382881.00	1257055.42	052° 17' 26.05"	038° 35' 06.16"	Картометрический метод	5.00	–
1986	382880.45	1257058.85	052° 17' 26.03"	038° 35' 06.35"	Картометрический метод	5.00	–
1987	382876.63	1257062.83	052° 17' 25.90"	038° 35' 06.56"	Картометрический метод	5.00	–
1988	382861.64	1257068.69	052° 17' 25.42"	038° 35' 06.86"	Картометрический метод	5.00	–
1989	382850.24	1257071.65	052° 17' 25.05"	038° 35' 07.02"	Картометрический метод	5.00	–
1990	382833.40	1257073.55	052° 17' 24.50"	038° 35' 07.12"	Картометрический метод	5.00	–
1991	382812.08	1257072.43	052° 17' 23.82"	038° 35' 07.06"	Картометрический метод	5.00	–
1992	382796.54	1257067.12	052° 17' 23.31"	038° 35' 06.78"	Картометрический метод	5.00	–
1993	382788.66	1257061.64	052° 17' 23.06"	038° 35' 06.49"	Картометрический метод	5.00	–
1994	382782.18	1257054.71	052° 17' 22.85"	038° 35' 06.12"	Картометрический метод	5.00	–
1995	382763.53	1257028.10	052° 17' 22.25"	038° 35' 04.71"	Картометрический метод	5.00	–
1996	382749.48	1257004.84	052° 17' 21.79"	038° 35' 03.49"	Картометрический метод	5.00	–
1997	382738.08	1256981.89	052° 17' 21.43"	038° 35' 02.27"	Картометрический метод	5.00	–
1998	382722.79	1256936.54	052° 17' 20.93"	038° 34' 59.88"	Картометрический метод	5.00	–
1999	382715.99	1256911.80	052° 17' 20.71"	038° 34' 58.58"	Картометрический метод	5.00	–
2000	382709.36	1256866.76	052° 17' 20.50"	038° 34' 56.20"	Картометрический метод	5.00	–
2001	382708.03	1256844.52	052° 17' 20.46"	038° 34' 55.02"	Картометрический метод	5.00	–
2002	382705.46	1256829.69	052° 17' 20.38"	038° 34' 54.24"	Картометрический метод	5.00	–
2003	382701.48	1256815.41	052° 17' 20.25"	038° 34' 53.49"	Картометрический метод	5.00	–
2004	382695.08	1256805.34	052° 17' 20.04"	038° 34' 52.96"	Картометрический метод	5.00	–
2005	382686.02	1256797.69	052° 17' 19.75"	038° 34' 52.55"	Картометрический метод	5.00	–
2006	382678.37	1256794.88	052° 17' 19.50"	038° 34' 52.40"	Картометрический метод	5.00	–
2007	382670.49	1256795.35	052° 17' 19.25"	038° 34' 52.43"	Картометрический метод	5.00	–
2008	382645.44	1256805.93	052° 17' 18.44"	038° 34' 52.98"	Картометрический метод	5.00	–
2009	382633.95	1256809.60	052° 17' 18.06"	038° 34' 53.18"	Картометрический метод	5.00	–
2010	382599.53	1256825.54	052° 17' 16.95"	038° 34' 54.02"	Картометрический метод	5.00	–
2011	382589.86	1256831.48	052° 17' 16.64"	038° 34' 54.33"	Картометрический метод	5.00	–
2012	382584.32	1256832.19	052° 17' 16.46"	038° 34' 54.37"	Картометрический метод	5.00	–
2013	382569.10	1256828.69	052° 17' 15.96"	038° 34' 54.18"	Картометрический метод	5.00	–
2014	382563.19	1256828.38	052° 17' 15.77"	038° 34' 54.16"	Картометрический метод	5.00	–
2015	382557.00	1256830.70	052° 17' 15.57"	038° 34' 54.29"	Картометрический метод	5.00	–
2016	382533.11	1256856.32	052° 17' 14.80"	038° 34' 55.63"	Картометрический метод	5.00	–
2017	382514.49	1256869.46	052° 17' 14.20"	038° 34' 56.33"	Картометрический метод	5.00	–
2018	382483.29	1256892.18	052° 17' 13.19"	038° 34' 57.52"	Картометрический метод	5.00	–
2019	382472.01	1256896.98	052° 17' 12.82"	038° 34' 57.78"	Картометрический метод	5.00	–
2020	382448.27	1256901.58	052° 17' 12.05"	038° 34' 58.02"	Картометрический метод	5.00	–
2021	382437.74	1256901.81	052° 17' 11.71"	038° 34' 58.03"	Картометрический метод	5.00	–
2022	382427.27	1256900.39	052° 17' 11.37"	038° 34' 57.95"	Картометрический метод	5.00	–
2023	382406.91	1256891.18	052° 17' 10.71"	038° 34' 57.47"	Картометрический	5.00	–

					метод		
2024	382399.73	1256889.56	052° 17' 10.48"	038° 34' 57.38"	Картометрический метод	5.00	–
2025	382397.15	1256886.20	052° 17' 10.40"	038° 34' 57.20"	Картометрический метод	5.00	–
2026	382392.70	1256868.33	052° 17' 10.26"	038° 34' 56.26"	Картометрический метод	5.00	–
2027	382388.45	1256859.46	052° 17' 10.12"	038° 34' 55.79"	Картометрический метод	5.00	–
2028	382381.29	1256851.25	052° 17' 09.89"	038° 34' 55.36"	Картометрический метод	5.00	–
2029	382377.47	1256850.74	052° 17' 09.76"	038° 34' 55.33"	Картометрический метод	5.00	–
2030	382373.47	1256852.68	052° 17' 09.63"	038° 34' 55.43"	Картометрический метод	5.00	–
2031	382370.30	1256859.43	052° 17' 09.53"	038° 34' 55.79"	Картометрический метод	5.00	–
2032	382364.76	1256865.83	052° 17' 09.35"	038° 34' 56.12"	Картометрический метод	5.00	–
2033	382357.34	1256871.68	052° 17' 09.11"	038° 34' 56.43"	Картометрический метод	5.00	–
2034	382342.59	1256878.24	052° 17' 08.63"	038° 34' 56.78"	Картометрический метод	5.00	–
2035	382337.03	1256882.13	052° 17' 08.45"	038° 34' 56.98"	Картометрический метод	5.00	–
2036	382320.11	1256902.04	052° 17' 07.91"	038° 34' 58.03"	Картометрический метод	5.00	–
2037	382297.24	1256921.79	052° 17' 07.17"	038° 34' 59.07"	Картометрический метод	5.00	–
2038	382280.70	1256937.79	052° 17' 06.63"	038° 34' 59.91"	Картометрический метод	5.00	–
2039	382274.65	1256945.40	052° 17' 06.43"	038° 35' 00.32"	Картометрический метод	5.00	–
2040	382268.91	1256958.48	052° 17' 06.25"	038° 35' 01.01"	Картометрический метод	5.00	–
2041	382268.74	1256966.31	052° 17' 06.24"	038° 35' 01.42"	Картометрический метод	5.00	–
2042	382262.95	1256987.20	052° 17' 06.05"	038° 35' 02.52"	Картометрический метод	5.00	–
2043	382259.86	1256991.10	052° 17' 05.95"	038° 35' 02.73"	Картометрический метод	5.00	–
2044	382247.03	1256995.74	052° 17' 05.54"	038° 35' 02.97"	Картометрический метод	5.00	–
2045	382233.28	1257002.67	052° 17' 05.09"	038° 35' 03.33"	Картометрический метод	5.00	–
2046	382212.95	1257019.90	052° 17' 04.43"	038° 35' 04.24"	Картометрический метод	5.00	–
2047	382207.41	1257027.94	052° 17' 04.25"	038° 35' 04.67"	Картометрический метод	5.00	–
2048	382199.99	1257045.82	052° 17' 04.01"	038° 35' 05.61"	Картометрический метод	5.00	–
2049	382196.09	1257058.54	052° 17' 03.89"	038° 35' 06.28"	Картометрический метод	5.00	–
2050	382194.80	1257067.01	052° 17' 03.84"	038° 35' 06.73"	Картометрический метод	5.00	–
2051	382195.53	1257072.89	052° 17' 03.87"	038° 35' 07.04"	Картометрический метод	5.00	–
2052	382208.21	1257108.58	052° 17' 04.28"	038° 35' 08.92"	Картометрический метод	5.00	–
2053	382209.83	1257117.08	052° 17' 04.33"	038° 35' 09.37"	Картометрический метод	5.00	–
2054	382208.95	1257123.23	052° 17' 04.30"	038° 35' 09.69"	Картометрический метод	5.00	–
2055	382200.15	1257151.27	052° 17' 04.01"	038° 35' 11.17"	Картометрический метод	5.00	–
2056	382195.27	1257174.29	052° 17' 03.85"	038° 35' 12.38"	Картометрический метод	5.00	–
2057	382194.84	1257261.71	052° 17' 03.84"	038° 35' 17.00"	Картометрический метод	5.00	–
2058	382193.70	1257350.57	052° 17' 03.80"	038° 35' 21.68"	Картометрический метод	5.00	–
2059	382197.13	1257374.14	052° 17' 03.91"	038° 35' 22.93"	Картометрический метод	5.00	–
2060	382196.65	1257416.65	052° 17' 03.89"	038° 35' 25.17"	Картометрический метод	5.00	–
2061	382197.75	1257429.43	052° 17' 03.92"	038° 35' 25.84"	Картометрический метод	5.00	–

2062	382201.14	1257441.68	052° 17' 04.03"	038° 35' 26.49"	Картометрический метод	5.00	–
2063	382201.64	1257447.61	052° 17' 04.05"	038° 35' 26.80"	Картометрический метод	5.00	–
2064	382200.27	1257453.05	052° 17' 04.00"	038° 35' 27.09"	Картометрический метод	5.00	–
2065	382191.17	1257463.24	052° 17' 03.71"	038° 35' 27.63"	Картометрический метод	5.00	–
2066	382188.52	1257469.48	052° 17' 03.62"	038° 35' 27.96"	Картометрический метод	5.00	–
2067	382185.69	1257493.57	052° 17' 03.53"	038° 35' 29.23"	Картометрический метод	5.00	–
2068	382186.33	1257504.28	052° 17' 03.55"	038° 35' 29.79"	Картометрический метод	5.00	–
2069	382202.88	1257583.76	052° 17' 04.08"	038° 35' 33.99"	Картометрический метод	5.00	–
2070	382212.64	1257624.42	052° 17' 04.40"	038° 35' 36.13"	Картометрический метод	5.00	–
2071	382214.98	1257645.65	052° 17' 04.47"	038° 35' 37.25"	Картометрический метод	5.00	–
2072	382213.74	1257665.67	052° 17' 04.43"	038° 35' 38.31"	Картометрический метод	5.00	–
2073	382200.39	1257732.13	052° 17' 03.99"	038° 35' 41.81"	Картометрический метод	5.00	–
2074	382183.29	1257783.73	052° 17' 03.44"	038° 35' 44.53"	Картометрический метод	5.00	–
2075	382177.28	1257793.09	052° 17' 03.24"	038° 35' 45.03"	Картометрический метод	5.00	–
2076	382168.54	1257800.35	052° 17' 02.96"	038° 35' 45.41"	Картометрический метод	5.00	–
2077	382166.11	1257805.57	052° 17' 02.88"	038° 35' 45.68"	Картометрический метод	5.00	–
2078	382165.81	1257810.10	052° 17' 02.87"	038° 35' 45.92"	Картометрический метод	5.00	–
2079	382174.24	1257827.20	052° 17' 03.14"	038° 35' 46.83"	Картометрический метод	5.00	–
2080	382176.74	1257836.44	052° 17' 03.22"	038° 35' 47.31"	Картометрический метод	5.00	–
2081	382176.51	1257844.08	052° 17' 03.22"	038° 35' 47.72"	Картометрический метод	5.00	–
2082	382171.58	1257860.18	052° 17' 03.06"	038° 35' 48.57"	Картометрический метод	5.00	–
2083	382168.35	1257865.03	052° 17' 02.95"	038° 35' 48.82"	Картометрический метод	5.00	–
2084	382164.13	1257867.40	052° 17' 02.81"	038° 35' 48.95"	Картометрический метод	5.00	–
2085	382155.96	1257867.80	052° 17' 02.55"	038° 35' 48.97"	Картометрический метод	5.00	–
2086	382152.01	1257869.44	052° 17' 02.42"	038° 35' 49.05"	Картометрический метод	5.00	–
2087	382130.22	1257892.22	052° 17' 01.72"	038° 35' 50.25"	Картометрический метод	5.00	–
2088	382117.40	1257903.58	052° 17' 01.30"	038° 35' 50.85"	Картометрический метод	5.00	–
2089	382094.06	1257934.52	052° 17' 00.54"	038° 35' 52.48"	Картометрический метод	5.00	–
2090	382086.70	1257948.87	052° 17' 00.30"	038° 35' 53.24"	Картометрический метод	5.00	–
2091	382084.95	1257961.45	052° 17' 00.25"	038° 35' 53.90"	Картометрический метод	5.00	–
2092	382087.34	1257969.51	052° 17' 00.32"	038° 35' 54.33"	Картометрический метод	5.00	–
2093	382094.47	1257976.98	052° 17' 00.55"	038° 35' 54.72"	Картометрический метод	5.00	–
2094	382096.44	1257983.23	052° 17' 00.62"	038° 35' 55.05"	Картометрический метод	5.00	–
2095	382097.67	1258003.99	052° 17' 00.66"	038° 35' 56.15"	Картометрический метод	5.00	–
2096	382101.89	1258025.61	052° 17' 00.79"	038° 35' 57.29"	Картометрический метод	5.00	–
2097	382107.04	1258038.02	052° 17' 00.96"	038° 35' 57.94"	Картометрический метод	5.00	–
2098	382114.74	1258050.31	052° 17' 01.21"	038° 35' 58.59"	Картометрический метод	5.00	–
2099	382123.13	1258071.21	052° 17' 01.48"	038° 35' 59.69"	Картометрический метод	5.00	–
2100	382129.02	1258092.66	052° 17' 01.67"	038° 36' 00.83"	Картометрический	5.00	–

					метод		
2101	382134.21	1258098.54	052° 17' 01.83"	038° 36' 01.14"	Картометрический метод	5.00	–
2102	382141.62	1258102.54	052° 17' 02.07"	038° 36' 01.35"	Картометрический метод	5.00	–
2103	382152.76	1258103.37	052° 17' 02.43"	038° 36' 01.39"	Картометрический метод	5.00	–
2104	382172.05	1258100.46	052° 17' 03.06"	038° 36' 01.24"	Картометрический метод	5.00	–
2105	382181.19	1258104.13	052° 17' 03.35"	038° 36' 01.44"	Картометрический метод	5.00	–
2106	382190.11	1258112.64	052° 17' 03.64"	038° 36' 01.89"	Картометрический метод	5.00	–
2107	382194.42	1258120.66	052° 17' 03.78"	038° 36' 02.31"	Картометрический метод	5.00	–
2108	382195.12	1258128.95	052° 17' 03.80"	038° 36' 02.75"	Картометрический метод	5.00	–
2109	382191.88	1258150.75	052° 17' 03.70"	038° 36' 03.90"	Картометрический метод	5.00	–
2110	382191.41	1258161.19	052° 17' 03.68"	038° 36' 04.45"	Картометрический метод	5.00	–
2111	382194.89	1258177.20	052° 17' 03.79"	038° 36' 05.29"	Картометрический метод	5.00	–
2112	382200.78	1258196.15	052° 17' 03.98"	038° 36' 06.29"	Картометрический метод	5.00	–
2113	382209.52	1258217.85	052° 17' 04.26"	038° 36' 07.44"	Картометрический метод	5.00	–
2114	382238.32	1258252.98	052° 17' 05.19"	038° 36' 09.29"	Картометрический метод	5.00	–
2115	382254.09	1258266.95	052° 17' 05.70"	038° 36' 10.03"	Картометрический метод	5.00	–
2116	382268.14	1258275.52	052° 17' 06.16"	038° 36' 10.48"	Картометрический метод	5.00	–
2117	382295.45	1258287.16	052° 17' 07.04"	038° 36' 11.10"	Картометрический метод	5.00	–
2118	382312.94	1258296.06	052° 17' 07.61"	038° 36' 11.57"	Картометрический метод	5.00	–
2119	382337.44	1258300.94	052° 17' 08.40"	038° 36' 11.83"	Картометрический метод	5.00	–
2120	382345.95	1258304.49	052° 17' 08.67"	038° 36' 12.02"	Картометрический метод	5.00	–
2121	382389.70	1258333.15	052° 17' 10.09"	038° 36' 13.54"	Картометрический метод	5.00	–
2122	382405.98	1258345.55	052° 17' 10.61"	038° 36' 14.19"	Картометрический метод	5.00	–
2123	382428.46	1258367.40	052° 17' 11.34"	038° 36' 15.35"	Картометрический метод	5.00	–
2124	382435.79	1258377.94	052° 17' 11.58"	038° 36' 15.90"	Картометрический метод	5.00	–
2125	382437.06	1258381.99	052° 17' 11.62"	038° 36' 16.12"	Картометрический метод	5.00	–
2126	382436.44	1258386.04	052° 17' 11.60"	038° 36' 16.33"	Картометрический метод	5.00	–
2127	382426.50	1258400.05	052° 17' 11.27"	038° 36' 17.07"	Картометрический метод	5.00	–
2128	382422.17	1258410.37	052° 17' 11.13"	038° 36' 17.61"	Картометрический метод	5.00	–
2129	382422.99	1258421.26	052° 17' 11.16"	038° 36' 18.19"	Картометрический метод	5.00	–
2130	382428.17	1258429.71	052° 17' 11.33"	038° 36' 18.63"	Картометрический метод	5.00	–
2131	382438.98	1258443.24	052° 17' 11.68"	038° 36' 19.35"	Картометрический метод	5.00	–
2132	382445.12	1258454.04	052° 17' 11.87"	038° 36' 19.92"	Картометрический метод	5.00	–
2133	382456.33	1258477.72	052° 17' 12.24"	038° 36' 21.17"	Картометрический метод	5.00	–
2134	382460.84	1258482.92	052° 17' 12.38"	038° 36' 21.44"	Картометрический метод	5.00	–
2135	382477.20	1258493.88	052° 17' 12.91"	038° 36' 22.02"	Картометрический метод	5.00	–
2136	382486.84	1258497.75	052° 17' 13.22"	038° 36' 22.23"	Картометрический метод	5.00	–
2137	382522.82	1258505.63	052° 17' 14.38"	038° 36' 22.65"	Картометрический метод	5.00	–
2138	382553.34	1258517.26	052° 17' 15.37"	038° 36' 23.26"	Картометрический метод	5.00	–

2139	382563.14	1258524.83	052° 17' 15.69"	038° 36' 23.66"	Картометрический метод	5.00	–
2140	382573.00	1258536.33	052° 17' 16.01"	038° 36' 24.27"	Картометрический метод	5.00	–
2141	382582.53	1258555.74	052° 17' 16.31"	038° 36' 25.30"	Картометрический метод	5.00	–
2142	382589.01	1258577.75	052° 17' 16.52"	038° 36' 26.46"	Картометрический метод	5.00	–
2143	382593.07	1258596.41	052° 17' 16.65"	038° 36' 27.44"	Картометрический метод	5.00	–
2144	382597.21	1258606.63	052° 17' 16.79"	038° 36' 27.98"	Картометрический метод	5.00	–
2145	382599.34	1258619.68	052° 17' 16.85"	038° 36' 28.67"	Картометрический метод	5.00	–
2146	382597.94	1258627.26	052° 17' 16.81"	038° 36' 29.07"	Картометрический метод	5.00	–
2147	382587.92	1258644.25	052° 17' 16.48"	038° 36' 29.97"	Картометрический метод	5.00	–
2148	382581.05	1258649.56	052° 17' 16.26"	038° 36' 30.25"	Картометрический метод	5.00	–
2149	382575.98	1258660.25	052° 17' 16.10"	038° 36' 30.81"	Картометрический метод	5.00	–
2150	382576.60	1258671.42	052° 17' 16.12"	038° 36' 31.40"	Картометрический метод	5.00	–
2151	382578.61	1258678.04	052° 17' 16.18"	038° 36' 31.75"	Картометрический метод	5.00	–
2152	382584.63	1258687.39	052° 17' 16.37"	038° 36' 32.24"	Картометрический метод	5.00	–
2153	382594.08	1258698.11	052° 17' 16.68"	038° 36' 32.81"	Картометрический метод	5.00	–
2154	382599.62	1258706.93	052° 17' 16.86"	038° 36' 33.27"	Картометрический метод	5.00	–
2155	382608.68	1258734.09	052° 17' 17.15"	038° 36' 34.71"	Картометрический метод	5.00	–
2156	382610.79	1258748.69	052° 17' 17.22"	038° 36' 35.48"	Картометрический метод	5.00	–
2157	382608.44	1258767.23	052° 17' 17.14"	038° 36' 36.46"	Картометрический метод	5.00	–
2158	382609.29	1258774.27	052° 17' 17.17"	038° 36' 36.83"	Картометрический метод	5.00	–
2159	382613.99	1258789.98	052° 17' 17.32"	038° 36' 37.66"	Картометрический метод	5.00	–
2160	382617.42	1258807.41	052° 17' 17.43"	038° 36' 38.58"	Картометрический метод	5.00	–
2161	382617.68	1258815.28	052° 17' 17.44"	038° 36' 38.99"	Картометрический метод	5.00	–
2162	382614.10	1258834.91	052° 17' 17.32"	038° 36' 40.03"	Картометрический метод	5.00	–
2163	382614.09	1258843.43	052° 17' 17.32"	038° 36' 40.48"	Картометрический метод	5.00	–
2164	382617.58	1258859.13	052° 17' 17.43"	038° 36' 41.30"	Картометрический метод	5.00	–
2165	382619.45	1258882.20	052° 17' 17.49"	038° 36' 42.52"	Картометрический метод	5.00	–
2166	382621.21	1258889.06	052° 17' 17.55"	038° 36' 42.88"	Картометрический метод	5.00	–
2167	382631.45	1258928.82	052° 17' 17.88"	038° 36' 44.98"	Картометрический метод	5.00	–
2168	382640.73	1258995.39	052° 17' 18.17"	038° 36' 48.50"	Картометрический метод	5.00	–
2169	382645.58	1259018.22	052° 17' 18.33"	038° 36' 49.70"	Картометрический метод	5.00	–
2170	382646.16	1259024.90	052° 17' 18.35"	038° 36' 50.05"	Картометрический метод	5.00	–
2171	382645.52	1259033.96	052° 17' 18.32"	038° 36' 50.53"	Картометрический метод	5.00	–
2172	382646.32	1259040.27	052° 17' 18.35"	038° 36' 50.86"	Картометрический метод	5.00	–
2173	382650.28	1259053.17	052° 17' 18.48"	038° 36' 51.55"	Картометрический метод	5.00	–
2174	382649.11	1259060.66	052° 17' 18.44"	038° 36' 51.94"	Картометрический метод	5.00	–
2175	382643.73	1259067.39	052° 17' 18.26"	038° 36' 52.29"	Картометрический метод	5.00	–
2176	382641.90	1259073.26	052° 17' 18.21"	038° 36' 52.60"	Картометрический метод	5.00	–
2177	382642.55	1259077.99	052° 17' 18.23"	038° 36' 52.85"	Картометрический	5.00	–

					метод		
2178	382649.73	1259097.19	052° 17' 18.46"	038° 36' 53.87"	Картометрический метод	5.00	–
2179	382656.44	1259128.33	052° 17' 18.67"	038° 36' 55.51"	Картометрический метод	5.00	–
2180	382659.13	1259132.30	052° 17' 18.76"	038° 36' 55.72"	Картометрический метод	5.00	–
2181	382667.82	1259137.38	052° 17' 19.04"	038° 36' 55.99"	Картометрический метод	5.00	–
2182	382671.72	1259141.27	052° 17' 19.17"	038° 36' 56.20"	Картометрический метод	5.00	–
2183	382677.52	1259157.45	052° 17' 19.35"	038° 36' 57.05"	Картометрический метод	5.00	–
2184	382677.13	1259169.31	052° 17' 19.34"	038° 36' 57.68"	Картометрический метод	5.00	–
2185	382672.10	1259185.62	052° 17' 19.18"	038° 36' 58.53"	Картометрический метод	5.00	–
2186	382672.76	1259193.04	052° 17' 19.20"	038° 36' 58.93"	Картометрический метод	5.00	–
2187	382677.60	1259199.60	052° 17' 19.35"	038° 36' 59.27"	Картометрический метод	5.00	–
2188	382684.78	1259205.92	052° 17' 19.58"	038° 36' 59.61"	Картометрический метод	5.00	–
2189	382693.76	1259217.24	052° 17' 19.87"	038° 37' 00.21"	Картометрический метод	5.00	–
2190	382700.39	1259229.10	052° 17' 20.09"	038° 37' 00.83"	Картометрический метод	5.00	–
2191	382707.86	1259251.52	052° 17' 20.33"	038° 37' 02.02"	Картометрический метод	5.00	–
2192	382713.89	1259262.97	052° 17' 20.52"	038° 37' 02.62"	Картометрический метод	5.00	–
2193	382716.95	1259273.07	052° 17' 20.62"	038° 37' 03.15"	Картометрический метод	5.00	–
2194	382721.20	1259298.59	052° 17' 20.76"	038° 37' 04.50"	Картометрический метод	5.00	–
2195	382721.78	1259312.54	052° 17' 20.78"	038° 37' 05.24"	Картометрический метод	5.00	–
2196	382720.53	1259324.79	052° 17' 20.73"	038° 37' 05.88"	Картометрический метод	5.00	–
2197	382718.85	1259328.77	052° 17' 20.68"	038° 37' 06.09"	Картометрический метод	5.00	–
2198	382711.21	1259335.49	052° 17' 20.43"	038° 37' 06.45"	Картометрический метод	5.00	–
2199	382709.50	1259340.75	052° 17' 20.38"	038° 37' 06.72"	Картометрический метод	5.00	–
2200	382709.89	1259355.14	052° 17' 20.39"	038° 37' 07.48"	Картометрический метод	5.00	–
2201	382707.94	1259364.53	052° 17' 20.32"	038° 37' 07.98"	Картометрический метод	5.00	–
2202	382708.45	1259371.14	052° 17' 20.34"	038° 37' 08.33"	Картометрический метод	5.00	–
2203	382712.38	1259376.54	052° 17' 20.47"	038° 37' 08.61"	Картометрический метод	5.00	–
2204	382721.05	1259380.17	052° 17' 20.75"	038° 37' 08.80"	Картометрический метод	5.00	–
2205	382722.60	1259383.12	052° 17' 20.80"	038° 37' 08.96"	Картометрический метод	5.00	–
2206	382722.17	1259389.65	052° 17' 20.78"	038° 37' 09.30"	Картометрический метод	5.00	–
2207	382724.34	1259392.67	052° 17' 20.85"	038° 37' 09.46"	Картометрический метод	5.00	–
2208	382732.78	1259392.93	052° 17' 21.13"	038° 37' 09.48"	Картометрический метод	5.00	–
2209	382736.00	1259395.88	052° 17' 21.23"	038° 37' 09.63"	Картометрический метод	5.00	–
2210	382751.98	1259426.18	052° 17' 21.75"	038° 37' 11.23"	Картометрический метод	5.00	–
2211	382761.82	1259441.48	052° 17' 22.06"	038° 37' 12.04"	Картометрический метод	5.00	–
2212	382775.76	1259456.68	052° 17' 22.51"	038° 37' 12.85"	Картометрический метод	5.00	–
2213	382788.82	1259468.33	052° 17' 22.94"	038° 37' 13.46"	Картометрический метод	5.00	–
2214	382792.26	1259478.01	052° 17' 23.05"	038° 37' 13.97"	Картометрический метод	5.00	–
2215	382791.79	1259493.94	052° 17' 23.03"	038° 37' 14.81"	Картометрический метод	5.00	–

2216	382789.01	1259504.52	052° 17' 22.94"	038° 37' 15.37"	Картометрический метод	5.00	–
2217	382774.62	1259529.71	052° 17' 22.47"	038° 37' 16.70"	Картометрический метод	5.00	–
2218	382758.28	1259549.23	052° 17' 21.94"	038° 37' 17.73"	Картометрический метод	5.00	–
2219	382736.21	1259566.30	052° 17' 21.23"	038° 37' 18.63"	Картометрический метод	5.00	–
2220	382730.77	1259567.84	052° 17' 21.05"	038° 37' 18.71"	Картометрический метод	5.00	–
2221	382715.88	1259563.94	052° 17' 20.57"	038° 37' 18.50"	Картометрический метод	5.00	–
2222	382702.17	1259565.30	052° 17' 20.13"	038° 37' 18.57"	Картометрический метод	5.00	–
2223	382693.73	1259570.20	052° 17' 19.85"	038° 37' 18.83"	Картометрический метод	5.00	–
2224	382690.46	1259577.20	052° 17' 19.75"	038° 37' 19.20"	Картометрический метод	5.00	–
2225	382690.73	1259597.71	052° 17' 19.75"	038° 37' 20.28"	Картометрический метод	5.00	–
2226	382688.82	1259610.52	052° 17' 19.69"	038° 37' 20.95"	Картометрический метод	5.00	–
2227	382677.83	1259641.22	052° 17' 19.33"	038° 37' 22.57"	Картометрический метод	5.00	–
2228	382669.52	1259656.87	052° 17' 19.06"	038° 37' 23.40"	Картометрический метод	5.00	–
2229	382666.44	1259664.97	052° 17' 18.96"	038° 37' 23.82"	Картометрический метод	5.00	–
2230	382663.76	1259678.59	052° 17' 18.88"	038° 37' 24.54"	Картометрический метод	5.00	–
2231	382660.97	1259686.64	052° 17' 18.79"	038° 37' 24.97"	Картометрический метод	5.00	–
2232	382654.26	1259699.60	052° 17' 18.57"	038° 37' 25.65"	Картометрический метод	5.00	–
2233	382645.91	1259729.26	052° 17' 18.30"	038° 37' 27.21"	Картометрический метод	5.00	–
2234	382638.73	1259738.55	052° 17' 18.06"	038° 37' 27.70"	Картометрический метод	5.00	–
2235	382624.29	1259752.83	052° 17' 17.59"	038° 37' 28.46"	Картометрический метод	5.00	–
2236	382614.53	1259759.15	052° 17' 17.28"	038° 37' 28.79"	Картометрический метод	5.00	–
2237	382597.63	1259765.71	052° 17' 16.73"	038° 37' 29.13"	Картометрический метод	5.00	–
2238	382586.90	1259767.21	052° 17' 16.38"	038° 37' 29.21"	Картометрический метод	5.00	–
2239	382570.33	1259764.82	052° 17' 15.85"	038° 37' 29.08"	Картометрический метод	5.00	–
2240	382558.58	1259760.59	052° 17' 15.47"	038° 37' 28.86"	Картометрический метод	5.00	–
2241	382542.82	1259758.60	052° 17' 14.96"	038° 37' 28.75"	Картометрический метод	5.00	–
2242	382538.08	1259755.87	052° 17' 14.80"	038° 37' 28.61"	Картометрический метод	5.00	–
2243	382532.65	1259748.12	052° 17' 14.63"	038° 37' 28.20"	Картометрический метод	5.00	–
2244	382526.36	1259744.65	052° 17' 14.43"	038° 37' 28.01"	Картометрический метод	5.00	–
2245	382518.45	1259743.62	052° 17' 14.17"	038° 37' 27.96"	Картометрический метод	5.00	–
2246	382510.96	1259745.96	052° 17' 13.93"	038° 37' 28.08"	Картометрический метод	5.00	–
2247	382482.39	1259762.67	052° 17' 13.00"	038° 37' 28.96"	Картометрический метод	5.00	–
2248	382460.93	1259780.07	052° 17' 12.31"	038° 37' 29.88"	Картометрический метод	5.00	–
2249	382445.94	1259788.50	052° 17' 11.82"	038° 37' 30.32"	Картометрический метод	5.00	–
2250	382409.26	1259802.24	052° 17' 10.63"	038° 37' 31.04"	Картометрический метод	5.00	–
2251	382360.39	1259815.35	052° 17' 09.05"	038° 37' 31.73"	Картометрический метод	5.00	–
2252	382352.68	1259818.97	052° 17' 08.80"	038° 37' 31.92"	Картометрический метод	5.00	–
2253	382339.46	1259827.95	052° 17' 08.37"	038° 37' 32.39"	Картометрический метод	5.00	–
2254	382331.05	1259831.74	052° 17' 08.10"	038° 37' 32.59"	Картометрический	5.00	–

					метод		
2255	382311.92	1259836.50	052° 17' 07.48"	038° 37' 32.84"	Картометрический метод	5.00	–
2256	382277.35	1259840.87	052° 17' 06.36"	038° 37' 33.06"	Картометрический метод	5.00	–
2257	382266.03	1259845.71	052° 17' 06.00"	038° 37' 33.32"	Картометрический метод	5.00	–
2258	382250.73	1259857.58	052° 17' 05.50"	038° 37' 33.94"	Картометрический метод	5.00	–
2259	382242.41	1259860.53	052° 17' 05.23"	038° 37' 34.10"	Картометрический метод	5.00	–
2260	382223.33	1259863.59	052° 17' 04.62"	038° 37' 34.26"	Картометрический метод	5.00	–
2261	382203.35	1259864.21	052° 17' 03.97"	038° 37' 34.29"	Картометрический метод	5.00	–
2262	382195.16	1259863.12	052° 17' 03.70"	038° 37' 34.23"	Картометрический метод	5.00	–
2263	382178.69	1259857.19	052° 17' 03.17"	038° 37' 33.91"	Картометрический метод	5.00	–
2264	382128.81	1259831.59	052° 17' 01.56"	038° 37' 32.56"	Картометрический метод	5.00	–
2265	382118.82	1259829.01	052° 17' 01.24"	038° 37' 32.42"	Картометрический метод	5.00	–
2266	382111.41	1259830.42	052° 17' 01.00"	038° 37' 32.50"	Картометрический метод	5.00	–
2267	382103.52	1259835.02	052° 17' 00.74"	038° 37' 32.74"	Картометрический метод	5.00	–
2268	382099.15	1259841.03	052° 17' 00.60"	038° 37' 33.05"	Картометрический метод	5.00	–
2269	382080.30	1259903.59	052° 16' 59.99"	038° 37' 36.35"	Картометрический метод	5.00	–
2270	382072.30	1259921.11	052° 16' 59.73"	038° 37' 37.28"	Картометрический метод	5.00	–
2271	382063.18	1259954.69	052° 16' 59.43"	038° 37' 39.05"	Картометрический метод	5.00	–
2272	382059.89	1259961.00	052° 16' 59.32"	038° 37' 39.38"	Картометрический метод	5.00	–
2273	382053.66	1259971.13	052° 16' 59.12"	038° 37' 39.91"	Картометрический метод	5.00	–
2274	382053.39	1259975.67	052° 16' 59.11"	038° 37' 40.15"	Картометрический метод	5.00	–
2275	382057.74	1259986.25	052° 16' 59.25"	038° 37' 40.71"	Картометрический метод	5.00	–
2276	382057.79	1259990.09	052° 16' 59.25"	038° 37' 40.91"	Картометрический метод	5.00	–
2277	382053.49	1259997.76	052° 16' 59.11"	038° 37' 41.32"	Картометрический метод	5.00	–
2278	382049.98	1260008.53	052° 16' 59.00"	038° 37' 41.88"	Картометрический метод	5.00	–
2279	382050.68	1260015.56	052° 16' 59.02"	038° 37' 42.26"	Картометрический метод	5.00	–
2280	382054.42	1260020.79	052° 16' 59.14"	038° 37' 42.53"	Картометрический метод	5.00	–
2281	382069.57	1260026.95	052° 16' 59.63"	038° 37' 42.86"	Картометрический метод	5.00	–
2282	382073.32	1260031.17	052° 16' 59.75"	038° 37' 43.08"	Картометрический метод	5.00	–
2283	382074.49	1260034.76	052° 16' 59.79"	038° 37' 43.27"	Картометрический метод	5.00	–
2284	382073.55	1260040.06	052° 16' 59.76"	038° 37' 43.55"	Картометрический метод	5.00	–
2285	382069.42	1260048.49	052° 16' 59.62"	038° 37' 44.00"	Картометрический метод	5.00	–
2286	382063.76	1260081.87	052° 16' 59.44"	038° 37' 45.75"	Картометрический метод	5.00	–
2287	382064.65	1260091.81	052° 16' 59.47"	038° 37' 46.28"	Картометрический метод	5.00	–
2288	382068.56	1260119.15	052° 16' 59.59"	038° 37' 47.72"	Картометрический метод	5.00	–
2289	382069.10	1260138.22	052° 16' 59.61"	038° 37' 48.73"	Картометрический метод	5.00	–
2290	382065.59	1260151.99	052° 16' 59.49"	038° 37' 49.45"	Картометрический метод	5.00	–
2291	382053.18	1260180.95	052° 16' 59.09"	038° 37' 50.98"	Картометрический метод	5.00	–
2292	382043.58	1260192.79	052° 16' 58.78"	038° 37' 51.60"	Картометрический метод	5.00	–

2293	382031.73	1260201.80	052° 16' 58.39"	038° 37' 52.08"	Картометрический метод	5.00	–
2294	382024.91	1260204.83	052° 16' 58.17"	038° 37' 52.24"	Картометрический метод	5.00	–
2295	382006.73	1260206.83	052° 16' 57.59"	038° 37' 52.34"	Картометрический метод	5.00	–
2296	381996.97	1260210.65	052° 16' 57.27"	038° 37' 52.54"	Картометрический метод	5.00	–
2297	381989.72	1260215.76	052° 16' 57.03"	038° 37' 52.81"	Картометрический метод	5.00	–
2298	381969.51	1260221.46	052° 16' 56.38"	038° 37' 53.11"	Картометрический метод	5.00	–
2299	381960.06	1260228.64	052° 16' 56.07"	038° 37' 53.49"	Картометрический метод	5.00	–
2300	381952.02	1260238.16	052° 16' 55.81"	038° 37' 53.99"	Картометрический метод	5.00	–
2301	381921.43	1260292.56	052° 16' 54.82"	038° 37' 56.85"	Картометрический метод	5.00	–
2302	381911.15	1260319.67	052° 16' 54.49"	038° 37' 58.28"	Картометрический метод	5.00	–
2303	381909.64	1260327.92	052° 16' 54.44"	038° 37' 58.72"	Картометрический метод	5.00	–
2304	381910.33	1260339.94	052° 16' 54.46"	038° 37' 59.35"	Картометрический метод	5.00	–
2305	381909.60	1260346.28	052° 16' 54.43"	038° 37' 59.69"	Картометрический метод	5.00	–
2306	381900.90	1260371.94	052° 16' 54.15"	038° 38' 01.04"	Картометрический метод	5.00	–
2307	381900.01	1260381.01	052° 16' 54.12"	038° 38' 01.52"	Картометрический метод	5.00	–
2308	381900.51	1260395.51	052° 16' 54.14"	038° 38' 02.28"	Картометрический метод	5.00	–
2309	381898.32	1260457.49	052° 16' 54.06"	038° 38' 05.55"	Картометрический метод	5.00	–
2310	381899.03	1260469.74	052° 16' 54.08"	038° 38' 06.20"	Картометрический метод	5.00	–
2311	381902.31	1260490.82	052° 16' 54.19"	038° 38' 07.31"	Картометрический метод	5.00	–
2312	381901.67	1260500.79	052° 16' 54.17"	038° 38' 07.84"	Картометрический метод	5.00	–
2313	381897.15	1260521.96	052° 16' 54.02"	038° 38' 08.95"	Картометрический метод	5.00	–
2314	381891.61	1260533.43	052° 16' 53.84"	038° 38' 09.56"	Картометрический метод	5.00	–
2315	381886.41	1260539.32	052° 16' 53.67"	038° 38' 09.87"	Картометрический метод	5.00	–
2316	381877.62	1260548.46	052° 16' 53.39"	038° 38' 10.35"	Картометрический метод	5.00	–
2317	381871.99	1260558.09	052° 16' 53.20"	038° 38' 10.86"	Картометрический метод	5.00	–
2318	381868.23	1260560.58	052° 16' 53.08"	038° 38' 10.99"	Картометрический метод	5.00	–
2319	381855.55	1260560.13	052° 16' 52.67"	038° 38' 10.96"	Картометрический метод	5.00	–
2320	381850.87	1260561.04	052° 16' 52.52"	038° 38' 11.01"	Картометрический метод	5.00	–
2321	381841.44	1260565.99	052° 16' 52.21"	038° 38' 11.27"	Картометрический метод	5.00	–
2322	381817.15	1260570.12	052° 16' 51.43"	038° 38' 11.48"	Картометрический метод	5.00	–
2323	381789.13	1260571.55	052° 16' 50.52"	038° 38' 11.56"	Картометрический метод	5.00	–
2324	381779.49	1260573.58	052° 16' 50.21"	038° 38' 11.66"	Картометрический метод	5.00	–
2325	381766.84	1260578.93	052° 16' 49.80"	038° 38' 11.94"	Картометрический метод	5.00	–
2326	381743.78	1260594.55	052° 16' 49.05"	038° 38' 12.76"	Картометрический метод	5.00	–
2327	381735.51	1260598.06	052° 16' 48.78"	038° 38' 12.95"	Картометрический метод	5.00	–
2328	381671.58	1260613.90	052° 16' 46.71"	038° 38' 13.78"	Картометрический метод	5.00	–
2329	381661.47	1260615.17	052° 16' 46.39"	038° 38' 13.84"	Картометрический метод	5.00	–
2330	381651.84	1260613.90	052° 16' 46.08"	038° 38' 13.77"	Картометрический метод	5.00	–
2331	381638.18	1260608.75	052° 16' 45.63"	038° 38' 13.50"	Картометрический	5.00	–

					метод		
2332	381627.78	1260606.52	052° 16' 45.30"	038° 38' 13.38"	Картометрический метод	5.00	–
2333	381610.27	1260605.46	052° 16' 44.73"	038° 38' 13.32"	Картометрический метод	5.00	–
2334	381603.21	1260601.81	052° 16' 44.50"	038° 38' 13.13"	Картометрический метод	5.00	–
2335	381598.29	1260595.80	052° 16' 44.34"	038° 38' 12.81"	Картометрический метод	5.00	–
2336	381594.93	1260588.54	052° 16' 44.24"	038° 38' 12.43"	Картометрический метод	5.00	–
2337	381587.50	1260582.27	052° 16' 44.00"	038° 38' 12.10"	Картометрический метод	5.00	–
2338	381580.16	1260580.94	052° 16' 43.76"	038° 38' 12.03"	Картометрический метод	5.00	–
2339	381574.28	1260583.92	052° 16' 43.57"	038° 38' 12.18"	Картометрический метод	5.00	–
2340	381544.12	1260609.53	052° 16' 42.59"	038° 38' 13.53"	Картометрический метод	5.00	–
2341	381534.29	1260622.72	052° 16' 42.27"	038° 38' 14.23"	Картометрический метод	5.00	–
2342	381529.45	1260634.04	052° 16' 42.12"	038° 38' 14.82"	Картометрический метод	5.00	–
2343	381528.51	1260647.86	052° 16' 42.08"	038° 38' 15.55"	Картометрический метод	5.00	–
2344	381531.70	1260663.40	052° 16' 42.19"	038° 38' 16.37"	Картометрический метод	5.00	–
2345	381530.93	1260670.65	052° 16' 42.16"	038° 38' 16.75"	Картометрический метод	5.00	–
2346	381526.10	1260681.99	052° 16' 42.00"	038° 38' 17.35"	Картометрический метод	5.00	–
2347	381521.91	1260707.22	052° 16' 41.87"	038° 38' 18.68"	Картометрический метод	5.00	–
2348	381516.55	1260722.75	052° 16' 41.69"	038° 38' 19.50"	Картометрический метод	5.00	–
2349	381507.05	1260741.75	052° 16' 41.38"	038° 38' 20.50"	Картометрический метод	5.00	–
2350	381506.67	1260747.87	052° 16' 41.37"	038° 38' 20.82"	Картометрический метод	5.00	–
2351	381509.17	1260753.30	052° 16' 41.45"	038° 38' 21.11"	Картометрический метод	5.00	–
2352	381517.51	1260762.44	052° 16' 41.72"	038° 38' 21.59"	Картометрический метод	5.00	–
2353	381527.19	1260777.50	052° 16' 42.03"	038° 38' 22.39"	Картометрический метод	5.00	–
2354	381539.99	1260807.94	052° 16' 42.44"	038° 38' 24.00"	Картометрический метод	5.00	–
2355	381543.19	1260818.48	052° 16' 42.55"	038° 38' 24.55"	Картометрический метод	5.00	–
2356	381549.46	1260828.07	052° 16' 42.75"	038° 38' 25.06"	Картометрический метод	5.00	–
2357	381553.98	1260832.14	052° 16' 42.90"	038° 38' 25.28"	Картометрический метод	5.00	–
2358	381568.62	1260837.24	052° 16' 43.37"	038° 38' 25.55"	Картометрический метод	5.00	–
2359	381577.45	1260842.52	052° 16' 43.65"	038° 38' 25.83"	Картометрический метод	5.00	–
2360	381587.56	1260851.43	052° 16' 43.98"	038° 38' 26.30"	Картометрический метод	5.00	–
2361	381597.10	1260861.93	052° 16' 44.29"	038° 38' 26.85"	Картометрический метод	5.00	–
2362	381609.92	1260872.18	052° 16' 44.70"	038° 38' 27.39"	Картометрический метод	5.00	–
2363	381624.13	1260881.70	052° 16' 45.16"	038° 38' 27.90"	Картометрический метод	5.00	–
2364	381645.75	1260902.54	052° 16' 45.86"	038° 38' 29.00"	Картометрический метод	5.00	–
2365	381670.41	1260930.10	052° 16' 46.66"	038° 38' 30.46"	Картометрический метод	5.00	–
2366	381689.79	1260947.62	052° 16' 47.28"	038° 38' 31.38"	Картометрический метод	5.00	–
2367	381705.04	1260954.32	052° 16' 47.77"	038° 38' 31.74"	Картометрический метод	5.00	–
2368	381709.97	1260958.19	052° 16' 47.93"	038° 38' 31.94"	Картометрический метод	5.00	–
2369	381715.45	1260965.06	052° 16' 48.11"	038° 38' 32.30"	Картометрический метод	5.00	–

2370	381748.13	1260983.56	052° 16' 49.17"	038° 38' 33.28"	Картометрический метод	5.00	–
2371	381754.29	1260985.24	052° 16' 49.36"	038° 38' 33.37"	Картометрический метод	5.00	–
2372	381765.39	1260985.88	052° 16' 49.72"	038° 38' 33.41"	Картометрический метод	5.00	–
2373	381771.88	1260987.46	052° 16' 49.93"	038° 38' 33.49"	Картометрический метод	5.00	–
2374	381782.65	1260993.16	052° 16' 50.28"	038° 38' 33.79"	Картометрический метод	5.00	–
2375	381792.34	1261002.51	052° 16' 50.59"	038° 38' 34.29"	Картометрический метод	5.00	–
2376	381797.44	1261003.98	052° 16' 50.76"	038° 38' 34.37"	Картометрический метод	5.00	–
2377	381807.29	1261004.56	052° 16' 51.08"	038° 38' 34.40"	Картометрический метод	5.00	–
2378	381814.56	1261006.15	052° 16' 51.31"	038° 38' 34.48"	Картометрический метод	5.00	–
2379	381825.50	1261009.42	052° 16' 51.67"	038° 38' 34.66"	Картометрический метод	5.00	–
2380	381830.49	1261009.07	052° 16' 51.83"	038° 38' 34.64"	Картометрический метод	5.00	–
2381	381835.57	1261005.18	052° 16' 51.99"	038° 38' 34.43"	Картометрический метод	5.00	–
2382	381843.30	1261003.00	052° 16' 52.24"	038° 38' 34.32"	Картометрический метод	5.00	–
2383	381851.34	1261003.39	052° 16' 52.50"	038° 38' 34.34"	Картометрический метод	5.00	–
2384	381862.87	1261008.04	052° 16' 52.88"	038° 38' 34.59"	Картометрический метод	5.00	–
2385	381872.10	1261010.10	052° 16' 53.17"	038° 38' 34.70"	Картометрический метод	5.00	–
2386	381884.00	1261010.39	052° 16' 53.56"	038° 38' 34.72"	Картометрический метод	5.00	–
2387	381894.63	1261009.36	052° 16' 53.90"	038° 38' 34.66"	Картометрический метод	5.00	–
2388	381901.99	1261010.80	052° 16' 54.14"	038° 38' 34.74"	Картометрический метод	5.00	–
2389	381915.68	1261018.78	052° 16' 54.58"	038° 38' 35.16"	Картометрический метод	5.00	–
2390	381937.64	1261026.85	052° 16' 55.29"	038° 38' 35.59"	Картометрический метод	5.00	–
2391	381957.35	1261029.03	052° 16' 55.93"	038° 38' 35.71"	Картометрический метод	5.00	–
2392	381965.40	1261028.76	052° 16' 56.19"	038° 38' 35.69"	Картометрический метод	5.00	–
2393	381975.91	1261026.26	052° 16' 56.53"	038° 38' 35.56"	Картометрический метод	5.00	–
2394	381985.59	1261026.49	052° 16' 56.84"	038° 38' 35.58"	Картометрический метод	5.00	–
2395	381999.09	1261029.92	052° 16' 57.28"	038° 38' 35.76"	Картометрический метод	5.00	–
2396	382006.66	1261035.15	052° 16' 57.53"	038° 38' 36.04"	Картометрический метод	5.00	–
2397	382015.14	1261051.48	052° 16' 57.80"	038° 38' 36.90"	Картометрический метод	5.00	–
2398	382021.57	1261060.91	052° 16' 58.01"	038° 38' 37.40"	Картометрический метод	5.00	–
2399	382033.09	1261073.54	052° 16' 58.38"	038° 38' 38.06"	Картометрический метод	5.00	–
2400	382047.68	1261085.26	052° 16' 58.85"	038° 38' 38.68"	Картометрический метод	5.00	–
2401	382055.90	1261092.13	052° 16' 59.12"	038° 38' 39.05"	Картометрический метод	5.00	–
2402	382061.66	1261097.53	052° 16' 59.30"	038° 38' 39.33"	Картометрический метод	5.00	–
2403	382066.66	1261100.01	052° 16' 59.46"	038° 38' 39.46"	Картометрический метод	5.00	–
2404	382078.24	1261100.99	052° 16' 59.84"	038° 38' 39.52"	Картометрический метод	5.00	–
2405	382084.07	1261103.22	052° 17' 00.03"	038° 38' 39.64"	Картометрический метод	5.00	–
2406	382093.80	1261112.67	052° 17' 00.34"	038° 38' 40.13"	Картометрический метод	5.00	–
2407	382102.90	1261118.22	052° 17' 00.63"	038° 38' 40.43"	Картометрический метод	5.00	–
2408	382134.53	1261130.19	052° 17' 01.66"	038° 38' 41.06"	Картометрический	5.00	–

					метод		
2409	382159.44	1261142.63	052° 17' 02.46"	038° 38' 41.72"	Картометрический метод	5.00	–
2410	382166.30	1261143.75	052° 17' 02.68"	038° 38' 41.78"	Картометрический метод	5.00	–
2411	382174.24	1261142.32	052° 17' 02.94"	038° 38' 41.71"	Картометрический метод	5.00	–
2412	382185.56	1261143.18	052° 17' 03.31"	038° 38' 41.76"	Картометрический метод	5.00	–
2413	382206.01	1261149.11	052° 17' 03.97"	038° 38' 42.07"	Картометрический метод	5.00	–
2414	382211.86	1261153.72	052° 17' 04.16"	038° 38' 42.31"	Картометрический метод	5.00	–
2415	382218.86	1261162.21	052° 17' 04.38"	038° 38' 42.76"	Картометрический метод	5.00	–
2416	382230.90	1261170.10	052° 17' 04.77"	038° 38' 43.18"	Картометрический метод	5.00	–
2417	382240.82	1261175.00	052° 17' 05.09"	038° 38' 43.44"	Картометрический метод	5.00	–
2418	382246.52	1261175.18	052° 17' 05.28"	038° 38' 43.45"	Картометрический метод	5.00	–
2419	382255.65	1261171.35	052° 17' 05.57"	038° 38' 43.25"	Картометрический метод	5.00	–
2420	382258.97	1261172.21	052° 17' 05.68"	038° 38' 43.30"	Картометрический метод	5.00	–
2421	382263.38	1261175.80	052° 17' 05.82"	038° 38' 43.49"	Картометрический метод	5.00	–
2422	382273.82	1261180.69	052° 17' 06.16"	038° 38' 43.74"	Картометрический метод	5.00	–
2423	382295.44	1261186.98	052° 17' 06.86"	038° 38' 44.08"	Картометрический метод	5.00	–
2424	382305.87	1261187.50	052° 17' 07.20"	038° 38' 44.11"	Картометрический метод	5.00	–
2425	382325.22	1261184.28	052° 17' 07.82"	038° 38' 43.94"	Картометрический метод	5.00	–
2426	382335.59	1261184.86	052° 17' 08.16"	038° 38' 43.97"	Картометрический метод	5.00	–
2427	382346.66	1261187.04	052° 17' 08.52"	038° 38' 44.09"	Картометрический метод	5.00	–
2428	382369.37	1261201.17	052° 17' 09.25"	038° 38' 44.84"	Картометрический метод	5.00	–
2429	382379.28	1261208.51	052° 17' 09.57"	038° 38' 45.22"	Картометрический метод	5.00	–
2430	382382.16	1261212.97	052° 17' 09.66"	038° 38' 45.46"	Картометрический метод	5.00	–
2431	382382.12	1261219.05	052° 17' 09.66"	038° 38' 45.78"	Картометрический метод	5.00	–
2432	382378.98	1261229.93	052° 17' 09.56"	038° 38' 46.35"	Картометрический метод	5.00	–
2433	382378.94	1261236.53	052° 17' 09.56"	038° 38' 46.70"	Картометрический метод	5.00	–
2434	382380.92	1261241.13	052° 17' 09.62"	038° 38' 46.95"	Картометрический метод	5.00	–
2435	382390.00	1261249.88	052° 17' 09.91"	038° 38' 47.41"	Картометрический метод	5.00	–
2436	382399.57	1261264.24	052° 17' 10.22"	038° 38' 48.17"	Картометрический метод	5.00	–
2437	382405.09	1261267.18	052° 17' 10.40"	038° 38' 48.32"	Картометрический метод	5.00	–
2438	382414.76	1261267.86	052° 17' 10.71"	038° 38' 48.36"	Картометрический метод	5.00	–
2439	382418.26	1261269.93	052° 17' 10.83"	038° 38' 48.47"	Картометрический метод	5.00	–
2440	382426.36	1261279.01	052° 17' 11.09"	038° 38' 48.95"	Картометрический метод	5.00	–
2441	382431.54	1261281.70	052° 17' 11.25"	038° 38' 49.09"	Картометрический метод	5.00	–
2442	382438.92	1261282.10	052° 17' 11.49"	038° 38' 49.11"	Картометрический метод	5.00	–
2443	382443.54	1261284.58	052° 17' 11.64"	038° 38' 49.25"	Картометрический метод	5.00	–
2444	382445.65	1261289.78	052° 17' 11.71"	038° 38' 49.52"	Картометрический метод	5.00	–
2445	382445.87	1261306.41	052° 17' 11.72"	038° 38' 50.40"	Картометрический метод	5.00	–
2446	382443.99	1261314.91	052° 17' 11.65"	038° 38' 50.85"	Картометрический метод	5.00	–

2447	382431.21	1261340.70	052° 17' 11.24"	038° 38' 52.20"	Картометрический метод	5.00	–
2448	382424.52	1261354.21	052° 17' 11.02"	038° 38' 52.92"	Картометрический метод	5.00	–
2449	382422.40	1261362.75	052° 17' 10.95"	038° 38' 53.37"	Картометрический метод	5.00	–
2450	382423.93	1261378.08	052° 17' 11.00"	038° 38' 54.18"	Картометрический метод	5.00	–
2451	382423.46	1261385.00	052° 17' 10.99"	038° 38' 54.54"	Картометрический метод	5.00	–
2452	382419.88	1261399.52	052° 17' 10.87"	038° 38' 55.31"	Картометрический метод	5.00	–
2453	382420.20	1261406.28	052° 17' 10.88"	038° 38' 55.66"	Картометрический метод	5.00	–
2454	382422.79	1261416.82	052° 17' 10.96"	038° 38' 56.22"	Картометрический метод	5.00	–
2455	382422.50	1261423.71	052° 17' 10.95"	038° 38' 56.58"	Картометрический метод	5.00	–
2456	382418.98	1261431.08	052° 17' 10.84"	038° 38' 56.97"	Картометрический метод	5.00	–
2457	382412.14	1261436.81	052° 17' 10.62"	038° 38' 57.27"	Картометрический метод	5.00	–
2458	382384.62	1261440.61	052° 17' 09.72"	038° 38' 57.47"	Картометрический метод	5.00	–
2459	382379.96	1261442.37	052° 17' 09.57"	038° 38' 57.56"	Картометрический метод	5.00	–
2460	382377.42	1261445.01	052° 17' 09.49"	038° 38' 57.70"	Картометрический метод	5.00	–
2461	382376.52	1261450.16	052° 17' 09.46"	038° 38' 57.97"	Картометрический метод	5.00	–
2462	382388.18	1261471.31	052° 17' 09.84"	038° 38' 59.09"	Картометрический метод	5.00	–
2463	382397.26	1261481.72	052° 17' 10.13"	038° 38' 59.64"	Картометрический метод	5.00	–
2464	382412.28	1261491.36	052° 17' 10.62"	038° 39' 00.15"	Картометрический метод	5.00	–
2465	382423.30	1261501.05	052° 17' 10.97"	038° 39' 00.66"	Картометрический метод	5.00	–
2466	382432.05	1261513.38	052° 17' 11.25"	038° 39' 01.31"	Картометрический метод	5.00	–
2467	382445.32	1261535.63	052° 17' 11.68"	038° 39' 02.49"	Картометрический метод	5.00	–
2468	382452.44	1261551.30	052° 17' 11.91"	038° 39' 03.32"	Картометрический метод	5.00	–
2469	382456.87	1261565.60	052° 17' 12.05"	038° 39' 04.07"	Картометрический метод	5.00	–
2470	382459.68	1261570.42	052° 17' 12.14"	038° 39' 04.33"	Картометрический метод	5.00	–
2471	382466.44	1261574.98	052° 17' 12.36"	038° 39' 04.57"	Картометрический метод	5.00	–
2472	382470.36	1261579.12	052° 17' 12.49"	038° 39' 04.79"	Картометрический метод	5.00	–
2473	382481.80	1261596.42	052° 17' 12.86"	038° 39' 05.70"	Картометрический метод	5.00	–
2474	382483.56	1261602.52	052° 17' 12.91"	038° 39' 06.02"	Картометрический метод	5.00	–
2475	382480.85	1261620.01	052° 17' 12.82"	038° 39' 06.95"	Картометрический метод	5.00	–
2476	382482.39	1261624.27	052° 17' 12.87"	038° 39' 07.17"	Картометрический метод	5.00	–
2477	382488.71	1261626.63	052° 17' 13.08"	038° 39' 07.30"	Картометрический метод	5.00	–
2478	382496.04	1261627.05	052° 17' 13.32"	038° 39' 07.32"	Картометрический метод	5.00	–
2479	382498.41	1261629.67	052° 17' 13.39"	038° 39' 07.46"	Картометрический метод	5.00	–
2480	382499.69	1261633.78	052° 17' 13.43"	038° 39' 07.67"	Картометрический метод	5.00	–
2481	382500.93	1261655.13	052° 17' 13.47"	038° 39' 08.80"	Картометрический метод	5.00	–
2482	382509.47	1261688.45	052° 17' 13.75"	038° 39' 10.56"	Картометрический метод	5.00	–
2483	382522.35	1261715.61	052° 17' 14.16"	038° 39' 11.99"	Картометрический метод	5.00	–
2484	382526.10	1261727.71	052° 17' 14.28"	038° 39' 12.63"	Картометрический метод	5.00	–
2485	382527.11	1261739.26	052° 17' 14.31"	038° 39' 13.24"	Картометрический	5.00	–

					метод		
2486	382525.63	1261757.45	052° 17' 14.26"	038° 39' 14.20"	Картометрический метод	5.00	–
2487	382528.44	1261762.60	052° 17' 14.35"	038° 39' 14.47"	Картометрический метод	5.00	–
2488	382539.99	1261771.97	052° 17' 14.73"	038° 39' 14.97"	Картометрический метод	5.00	–
2489	382542.92	1261779.24	052° 17' 14.82"	038° 39' 15.35"	Картометрический метод	5.00	–
2490	382544.64	1261789.99	052° 17' 14.88"	038° 39' 15.92"	Картометрический метод	5.00	–
2491	382547.35	1261797.50	052° 17' 14.96"	038° 39' 16.32"	Картометрический метод	5.00	–
2492	382551.94	1261803.26	052° 17' 15.11"	038° 39' 16.62"	Картометрический метод	5.00	–
2493	382562.86	1261811.07	052° 17' 15.46"	038° 39' 17.04"	Картометрический метод	5.00	–
2494	382569.34	1261817.86	052° 17' 15.67"	038° 39' 17.39"	Картометрический метод	5.00	–
2495	382571.37	1261824.26	052° 17' 15.74"	038° 39' 17.73"	Картометрический метод	5.00	–
2496	382574.37	1261850.11	052° 17' 15.83"	038° 39' 19.10"	Картометрический метод	5.00	–
2497	382581.91	1261865.71	052° 17' 16.08"	038° 39' 19.92"	Картометрический метод	5.00	–
2498	382591.31	1261876.31	052° 17' 16.38"	038° 39' 20.48"	Картометрический метод	5.00	–
2499	382601.65	1261885.61	052° 17' 16.71"	038° 39' 20.97"	Картометрический метод	5.00	–
2500	382615.55	1261895.21	052° 17' 17.16"	038° 39' 21.48"	Картометрический метод	5.00	–
2501	382656.06	1261917.93	052° 17' 18.47"	038° 39' 22.68"	Картометрический метод	5.00	–
2502	382671.82	1261927.29	052° 17' 18.98"	038° 39' 23.18"	Картометрический метод	5.00	–
2503	382698.60	1261940.40	052° 17' 19.84"	038° 39' 23.88"	Картометрический метод	5.00	–
2504	382714.44	1261945.71	052° 17' 20.36"	038° 39' 24.16"	Картометрический метод	5.00	–
2505	382725.99	1261952.22	052° 17' 20.73"	038° 39' 24.50"	Картометрический метод	5.00	–
2506	382745.11	1261969.52	052° 17' 21.35"	038° 39' 25.42"	Картометрический метод	5.00	–
2507	382771.65	1261982.16	052° 17' 22.21"	038° 39' 26.09"	Картометрический метод	5.00	–
2508	382782.81	1261989.03	052° 17' 22.57"	038° 39' 26.45"	Картометрический метод	5.00	–
2509	382789.41	1261990.70	052° 17' 22.78"	038° 39' 26.54"	Картометрический метод	5.00	–
2510	382802.70	1261990.33	052° 17' 23.21"	038° 39' 26.52"	Картометрический метод	5.00	–
2511	382810.21	1261991.84	052° 17' 23.45"	038° 39' 26.60"	Картометрический метод	5.00	–
2512	382847.06	1262006.79	052° 17' 24.64"	038° 39' 27.40"	Картометрический метод	5.00	–
2513	382855.29	1262013.28	052° 17' 24.91"	038° 39' 27.74"	Картометрический метод	5.00	–
2514	382861.72	1262023.69	052° 17' 25.12"	038° 39' 28.29"	Картометрический метод	5.00	–
2515	382864.92	1262034.69	052° 17' 25.22"	038° 39' 28.87"	Картометрический метод	5.00	–
2516	382864.77	1262039.77	052° 17' 25.21"	038° 39' 29.14"	Картометрический метод	5.00	–
2517	382857.43	1262062.24	052° 17' 24.97"	038° 39' 30.32"	Картометрический метод	5.00	–
2518	382857.17	1262068.58	052° 17' 24.97"	038° 39' 30.66"	Картометрический метод	5.00	–
2519	382862.82	1262082.69	052° 17' 25.15"	038° 39' 31.40"	Картометрический метод	5.00	–
2520	382862.39	1262099.05	052° 17' 25.13"	038° 39' 32.27"	Картометрический метод	5.00	–
2521	382858.23	1262109.84	052° 17' 25.00"	038° 39' 32.84"	Картометрический метод	5.00	–
2522	382856.37	1262126.52	052° 17' 24.93"	038° 39' 33.72"	Картометрический метод	5.00	–
2523	382854.29	1262133.19	052° 17' 24.87"	038° 39' 34.07"	Картометрический метод	5.00	–

2524	382849.42	1262141.43	052° 17' 24.71"	038° 39' 34.50"	Картометрический метод	5.00	–
2525	382845.68	1262145.05	052° 17' 24.59"	038° 39' 34.69"	Картометрический метод	5.00	–
2526	382839.13	1262148.34	052° 17' 24.38"	038° 39' 34.86"	Картометрический метод	5.00	–
2527	382792.35	1262183.33	052° 17' 22.86"	038° 39' 36.70"	Картометрический метод	5.00	–
2528	382773.37	1262214.52	052° 17' 22.24"	038° 39' 38.35"	Картометрический метод	5.00	–
2529	382767.52	1262228.73	052° 17' 22.05"	038° 39' 39.10"	Картометрический метод	5.00	–
2530	382758.88	1262241.44	052° 17' 21.77"	038° 39' 39.77"	Картометрический метод	5.00	–
2531	382754.67	1262246.05	052° 17' 21.63"	038° 39' 40.01"	Картометрический метод	5.00	–
2532	382747.95	1262250.65	052° 17' 21.42"	038° 39' 40.25"	Картометрический метод	5.00	–
2533	382745.14	1262255.19	052° 17' 21.33"	038° 39' 40.49"	Картометрический метод	5.00	–
2534	382742.78	1262264.54	052° 17' 21.25"	038° 39' 40.98"	Картометрический метод	5.00	–
2535	382740.23	1262271.26	052° 17' 21.17"	038° 39' 41.34"	Картометрический метод	5.00	–
2536	382734.33	1262279.07	052° 17' 20.97"	038° 39' 41.75"	Картометрический метод	5.00	–
2537	382732.51	1262286.15	052° 17' 20.91"	038° 39' 42.12"	Картометрический метод	5.00	–
2538	382732.09	1262296.04	052° 17' 20.90"	038° 39' 42.64"	Картометрический метод	5.00	–
2539	382735.12	1262310.14	052° 17' 21.00"	038° 39' 43.39"	Картометрический метод	5.00	–
2540	382734.24	1262314.89	052° 17' 20.97"	038° 39' 43.64"	Картометрический метод	5.00	–
2541	382724.22	1262329.99	052° 17' 20.64"	038° 39' 44.43"	Картометрический метод	5.00	–
2542	382717.06	1262337.49	052° 17' 20.41"	038° 39' 44.83"	Картометрический метод	5.00	–
2543	382689.72	1262360.86	052° 17' 19.52"	038° 39' 46.06"	Картометрический метод	5.00	–
2544	382681.90	1262365.52	052° 17' 19.27"	038° 39' 46.30"	Картометрический метод	5.00	–
2545	382651.06	1262376.17	052° 17' 18.27"	038° 39' 46.86"	Картометрический метод	5.00	–
2546	382640.60	1262378.43	052° 17' 17.93"	038° 39' 46.98"	Картометрический метод	5.00	–
2547	382627.33	1262379.53	052° 17' 17.50"	038° 39' 47.03"	Картометрический метод	5.00	–
2548	382611.18	1262378.98	052° 17' 16.98"	038° 39' 47.00"	Картометрический метод	5.00	–
2549	382569.03	1262373.28	052° 17' 15.62"	038° 39' 46.70"	Картометрический метод	5.00	–
2550	382560.06	1262372.94	052° 17' 15.33"	038° 39' 46.68"	Картометрический метод	5.00	–
2551	382545.30	1262374.77	052° 17' 14.85"	038° 39' 46.77"	Картометрический метод	5.00	–
2552	382526.86	1262374.58	052° 17' 14.25"	038° 39' 46.76"	Картометрический метод	5.00	–
2553	382502.14	1262378.73	052° 17' 13.45"	038° 39' 46.98"	Картометрический метод	5.00	–
2554	382472.40	1262376.48	052° 17' 12.49"	038° 39' 46.85"	Картометрический метод	5.00	–
2555	382460.30	1262373.99	052° 17' 12.10"	038° 39' 46.72"	Картометрический метод	5.00	–
2556	382396.67	1262351.19	052° 17' 10.04"	038° 39' 45.51"	Картометрический метод	5.00	–
2557	382369.68	1262347.84	052° 17' 09.17"	038° 39' 45.33"	Картометрический метод	5.00	–
2558	382352.59	1262347.53	052° 17' 08.62"	038° 39' 45.31"	Картометрический метод	5.00	–
2559	382343.86	1262348.88	052° 17' 08.34"	038° 39' 45.38"	Картометрический метод	5.00	–
2560	382318.17	1262360.01	052° 17' 07.50"	038° 39' 45.96"	Картометрический метод	5.00	–
2561	382306.63	1262367.36	052° 17' 07.13"	038° 39' 46.35"	Картометрический метод	5.00	–
2562	382297.80	1262371.10	052° 17' 06.84"	038° 39' 46.55"	Картометрический	5.00	–

					метод		
2563	382290.39	1262372.79	052° 17' 06.60"	038° 39' 46.63"	Картометрический метод	5.00	–
2564	382285.62	1262376.48	052° 17' 06.45"	038° 39' 46.83"	Картометрический метод	5.00	–
2565	382276.33	1262393.81	052° 17' 06.15"	038° 39' 47.74"	Картометрический метод	5.00	–
2566	382270.01	1262403.19	052° 17' 05.94"	038° 39' 48.24"	Картометрический метод	5.00	–
2567	382262.28	1262414.65	052° 17' 05.69"	038° 39' 48.84"	Картометрический метод	5.00	–
2568	382254.96	1262431.05	052° 17' 05.45"	038° 39' 49.70"	Картометрический метод	5.00	–
2569	382249.75	1262436.44	052° 17' 05.28"	038° 39' 49.99"	Картометрический метод	5.00	–
2570	382240.80	1262441.33	052° 17' 04.99"	038° 39' 50.24"	Картометрический метод	5.00	–
2571	382232.00	1262447.43	052° 17' 04.71"	038° 39' 50.56"	Картометрический метод	5.00	–
2572	382217.76	1262464.85	052° 17' 04.25"	038° 39' 51.48"	Картометрический метод	5.00	–
2573	382212.51	1262469.49	052° 17' 04.08"	038° 39' 51.73"	Картометрический метод	5.00	–
2574	382188.76	1262485.99	052° 17' 03.31"	038° 39' 52.59"	Картометрический метод	5.00	–
2575	382161.64	1262502.78	052° 17' 02.43"	038° 39' 53.48"	Картометрический метод	5.00	–
2576	382144.53	1262520.56	052° 17' 01.87"	038° 39' 54.41"	Картометрический метод	5.00	–
2577	382121.40	1262554.05	052° 17' 01.12"	038° 39' 56.17"	Картометрический метод	5.00	–
2578	382097.51	1262583.01	052° 17' 00.35"	038° 39' 57.70"	Картометрический метод	5.00	–
2579	382091.27	1262585.04	052° 17' 00.15"	038° 39' 57.81"	Картометрический метод	5.00	–
2580	382086.04	1262584.10	052° 16' 59.98"	038° 39' 57.76"	Картометрический метод	5.00	–
2581	382059.27	1262570.21	052° 16' 59.11"	038° 39' 57.02"	Картометрический метод	5.00	–
2582	382051.23	1262569.82	052° 16' 58.85"	038° 39' 57.00"	Картометрический метод	5.00	–
2583	382045.61	1262571.93	052° 16' 58.67"	038° 39' 57.11"	Картометрический метод	5.00	–
2584	382019.35	1262599.83	052° 16' 57.82"	038° 39' 58.58"	Картометрический метод	5.00	–
2585	382014.46	1262607.75	052° 16' 57.66"	038° 39' 58.99"	Картометрический метод	5.00	–
2586	382003.77	1262638.11	052° 16' 57.31"	038° 40' 00.59"	Картометрический метод	5.00	–
2587	381995.42	1262649.82	052° 16' 57.04"	038° 40' 01.21"	Картометрический метод	5.00	–
2588	381990.11	1262654.58	052° 16' 56.87"	038° 40' 01.46"	Картометрический метод	5.00	–
2589	381955.95	1262675.42	052° 16' 55.76"	038° 40' 02.55"	Картометрический метод	5.00	–
2590	381936.57	1262682.07	052° 16' 55.13"	038° 40' 02.90"	Картометрический метод	5.00	–
2591	381911.78	1262685.26	052° 16' 54.33"	038° 40' 03.07"	Картометрический метод	5.00	–
2592	381905.70	1262687.75	052° 16' 54.13"	038° 40' 03.20"	Картометрический метод	5.00	–
2593	381884.12	1262706.33	052° 16' 53.43"	038° 40' 04.18"	Картометрический метод	5.00	–
2594	381876.13	1262710.55	052° 16' 53.17"	038° 40' 04.40"	Картометрический метод	5.00	–
2595	381869.83	1262710.33	052° 16' 52.97"	038° 40' 04.39"	Картометрический метод	5.00	–
2596	381864.80	1262708.47	052° 16' 52.81"	038° 40' 04.29"	Картометрический метод	5.00	–
2597	381846.19	1262696.97	052° 16' 52.21"	038° 40' 03.68"	Картометрический метод	5.00	–
2598	381838.85	1262696.50	052° 16' 51.97"	038° 40' 03.65"	Картометрический метод	5.00	–
2599	381821.28	1262705.96	052° 16' 51.40"	038° 40' 04.15"	Картометрический метод	5.00	–
2600	381794.91	1262716.99	052° 16' 50.55"	038° 40' 04.73"	Картометрический метод	5.00	–

2601	381753.97	1262740.40	052° 16' 49.22"	038° 40' 05.96"	Картометрический метод	5.00	–
2602	381744.72	1262747.58	052° 16' 48.92"	038° 40' 06.33"	Картометрический метод	5.00	–
2603	381737.54	1262755.35	052° 16' 48.69"	038° 40' 06.74"	Картометрический метод	5.00	–
2604	381732.39	1262765.34	052° 16' 48.52"	038° 40' 07.27"	Картометрический метод	5.00	–
2605	381727.23	1262770.18	052° 16' 48.35"	038° 40' 07.52"	Картометрический метод	5.00	–
2606	381709.05	1262779.00	052° 16' 47.76"	038° 40' 07.99"	Картометрический метод	5.00	–
2607	381685.55	1262786.41	052° 16' 47.00"	038° 40' 08.37"	Картометрический метод	5.00	–
2608	381635.13	1262794.69	052° 16' 45.37"	038° 40' 08.80"	Картометрический метод	5.00	–
2609	381626.39	1262793.13	052° 16' 45.09"	038° 40' 08.72"	Картометрический метод	5.00	–
2610	381620.93	1262790.79	052° 16' 44.91"	038° 40' 08.60"	Картометрический метод	5.00	–
2611	381614.17	1262782.03	052° 16' 44.69"	038° 40' 08.13"	Картометрический метод	5.00	–
2612	381609.37	1262770.34	052° 16' 44.54"	038° 40' 07.52"	Картометрический метод	5.00	–
2613	381607.11	1262760.50	052° 16' 44.47"	038° 40' 07.00"	Картометрический метод	5.00	–
2614	381607.60	1262750.70	052° 16' 44.48"	038° 40' 06.48"	Картометрический метод	5.00	–
2615	381606.51	1262742.37	052° 16' 44.45"	038° 40' 06.04"	Картометрический метод	5.00	–
2616	381593.76	1262710.86	052° 16' 44.04"	038° 40' 04.38"	Картометрический метод	5.00	–
2617	381593.61	1262695.09	052° 16' 44.04"	038° 40' 03.54"	Картометрический метод	5.00	–
2618	381602.27	1262659.81	052° 16' 44.32"	038° 40' 01.68"	Картометрический метод	5.00	–
2619	381600.71	1262652.32	052° 16' 44.27"	038° 40' 01.29"	Картометрический метод	5.00	–
2620	381579.09	1262630.47	052° 16' 43.57"	038° 40' 00.13"	Картометрический метод	5.00	–
2621	381547.40	1262603.46	052° 16' 42.55"	038° 39' 58.70"	Картометрический метод	5.00	–
2622	381532.34	1262592.92	052° 16' 42.06"	038° 39' 58.15"	Картометрический метод	5.00	–
2623	381472.39	1262556.39	052° 16' 40.12"	038° 39' 56.21"	Картометрический метод	5.00	–
2624	381456.47	1262552.18	052° 16' 39.61"	038° 39' 55.99"	Картометрический метод	5.00	–
2625	381443.28	1262551.01	052° 16' 39.18"	038° 39' 55.92"	Картометрический метод	5.00	–
2626	381423.14	1262551.09	052° 16' 38.53"	038° 39' 55.93"	Картометрический метод	5.00	–
2627	381386.93	1262559.40	052° 16' 37.36"	038° 39' 56.36"	Картометрический метод	5.00	–
2628	381344.07	1262563.34	052° 16' 35.97"	038° 39' 56.56"	Картометрический метод	5.00	–
2629	381304.19	1262563.97	052° 16' 34.68"	038° 39' 56.59"	Картометрический метод	5.00	–
2630	381295.60	1262568.65	052° 16' 34.40"	038° 39' 56.84"	Картометрический метод	5.00	–
2631	381287.40	1262575.56	052° 16' 34.14"	038° 39' 57.20"	Картометрический метод	5.00	–
2632	381280.15	1262578.48	052° 16' 33.90"	038° 39' 57.35"	Картометрический метод	5.00	–
2633	381271.73	1262579.27	052° 16' 33.63"	038° 39' 57.39"	Картометрический метод	5.00	–
2634	381263.90	1262577.49	052° 16' 33.38"	038° 39' 57.30"	Картометрический метод	5.00	–
2635	381253.92	1262569.43	052° 16' 33.06"	038° 39' 56.87"	Картометрический метод	5.00	–
2636	381227.07	1262530.56	052° 16' 32.19"	038° 39' 54.82"	Картометрический метод	5.00	–
2637	381212.56	1262514.01	052° 16' 31.72"	038° 39' 53.94"	Картометрический метод	5.00	–
2638	381196.02	1262495.99	052° 16' 31.19"	038° 39' 52.99"	Картометрический метод	5.00	–
2639	381174.62	1262468.90	052° 16' 30.50"	038° 39' 51.56"	Картометрический	5.00	–

					метод		
2640	381150.50	1262428.47	052° 16' 29.72"	038° 39' 49.42"	Картометрический метод	5.00	–
2641	381142.15	1262418.79	052° 16' 29.45"	038° 39' 48.91"	Картометрический метод	5.00	–
2642	381134.43	1262416.60	052° 16' 29.20"	038° 39' 48.79"	Картометрический метод	5.00	–
2643	381098.34	1262420.08	052° 16' 28.03"	038° 39' 48.97"	Картометрический метод	5.00	–
2644	381088.94	1262418.24	052° 16' 27.73"	038° 39' 48.87"	Картометрический метод	5.00	–
2645	381069.44	1262408.98	052° 16' 27.10"	038° 39' 48.38"	Картометрический метод	5.00	–
2646	381060.82	1262406.35	052° 16' 26.82"	038° 39' 48.24"	Картометрический метод	5.00	–
2647	381046.75	1262404.72	052° 16' 26.37"	038° 39' 48.16"	Картометрический метод	5.00	–
2648	381025.32	1262407.08	052° 16' 25.67"	038° 39' 48.28"	Картометрический метод	5.00	–
2649	381008.80	1262407.53	052° 16' 25.14"	038° 39' 48.30"	Картометрический метод	5.00	–
2650	380984.37	1262405.63	052° 16' 24.35"	038° 39' 48.20"	Картометрический метод	5.00	–
2651	380977.02	1262408.17	052° 16' 24.11"	038° 39' 48.33"	Картометрический метод	5.00	–
2652	380957.34	1262422.96	052° 16' 23.47"	038° 39' 49.11"	Картометрический метод	5.00	–
2653	380953.26	1262434.37	052° 16' 23.34"	038° 39' 49.71"	Картометрический метод	5.00	–
2654	380953.91	1262443.42	052° 16' 23.36"	038° 39' 50.18"	Картометрический метод	5.00	–
2655	380964.65	1262484.37	052° 16' 23.70"	038° 39' 52.35"	Картометрический метод	5.00	–
2656	380968.41	1262494.62	052° 16' 23.82"	038° 39' 52.89"	Картометрический метод	5.00	–
2657	381001.90	1262549.11	052° 16' 24.90"	038° 39' 55.77"	Картометрический метод	5.00	–
2658	381010.28	1262553.02	052° 16' 25.17"	038° 39' 55.97"	Картометрический метод	5.00	–
2659	381040.14	1262555.69	052° 16' 26.14"	038° 39' 56.12"	Картометрический метод	5.00	–
2660	381050.68	1262559.13	052° 16' 26.48"	038° 39' 56.30"	Картометрический метод	5.00	–
2661	381060.98	1262565.99	052° 16' 26.81"	038° 39' 56.66"	Картометрический метод	5.00	–
2662	381066.81	1262578.23	052° 16' 27.00"	038° 39' 57.31"	Картометрический метод	5.00	–
2663	381067.08	1262591.02	052° 16' 27.01"	038° 39' 57.98"	Картометрический метод	5.00	–
2664	381063.72	1262598.37	052° 16' 26.90"	038° 39' 58.37"	Картометрический метод	5.00	–
2665	381058.28	1262603.45	052° 16' 26.72"	038° 39' 58.64"	Картометрический метод	5.00	–
2666	381052.19	1262614.71	052° 16' 26.53"	038° 39' 59.23"	Картометрический метод	5.00	–
2667	381048.55	1262635.91	052° 16' 26.41"	038° 40' 00.35"	Картометрический метод	5.00	–
2668	381044.84	1262647.88	052° 16' 26.29"	038° 40' 00.98"	Картометрический метод	5.00	–
2669	381029.68	1262678.54	052° 16' 25.79"	038° 40' 02.60"	Картометрический метод	5.00	–
2670	381028.50	1262686.53	052° 16' 25.75"	038° 40' 03.02"	Картометрический метод	5.00	–
2671	381031.58	1262693.79	052° 16' 25.85"	038° 40' 03.40"	Картометрический метод	5.00	–
2672	381040.39	1262700.69	052° 16' 26.14"	038° 40' 03.77"	Картометрический метод	5.00	–
2673	381042.66	1262707.05	052° 16' 26.21"	038° 40' 04.10"	Картометрический метод	5.00	–
2674	381047.29	1262745.09	052° 16' 26.36"	038° 40' 06.11"	Картометрический метод	5.00	–
2675	381044.29	1262755.16	052° 16' 26.26"	038° 40' 06.64"	Картометрический метод	5.00	–
2676	381035.22	1262766.78	052° 16' 25.96"	038° 40' 07.25"	Картометрический метод	5.00	–
2677	381029.22	1262777.13	052° 16' 25.77"	038° 40' 07.80"	Картометрический метод	5.00	–

2678	381021.92	1262788.20	052° 16' 25.53"	038° 40' 08.38"	Картометрический метод	5.00	–
2679	381013.84	1262794.44	052° 16' 25.27"	038° 40' 08.71"	Картометрический метод	5.00	–
2680	381004.78	1262797.50	052° 16' 24.98"	038° 40' 08.87"	Картометрический метод	5.00	–
2681	380973.33	1262798.80	052° 16' 23.96"	038° 40' 08.93"	Картометрический метод	5.00	–
2682	380963.92	1262798.60	052° 16' 23.65"	038° 40' 08.92"	Картометрический метод	5.00	–
2683	380959.01	1262795.41	052° 16' 23.50"	038° 40' 08.75"	Картометрический метод	5.00	–
2684	380955.38	1262788.46	052° 16' 23.38"	038° 40' 08.38"	Картометрический метод	5.00	–
2685	380953.71	1262780.66	052° 16' 23.33"	038° 40' 07.97"	Картометрический метод	5.00	–
2686	380949.33	1262774.04	052° 16' 23.18"	038° 40' 07.62"	Картометрический метод	5.00	–
2687	380944.68	1262770.65	052° 16' 23.03"	038° 40' 07.44"	Картометрический метод	5.00	–
2688	380922.05	1262760.81	052° 16' 22.30"	038° 40' 06.92"	Картометрический метод	5.00	–
2689	380913.93	1262760.66	052° 16' 22.04"	038° 40' 06.91"	Картометрический метод	5.00	–
2690	380908.15	1262764.56	052° 16' 21.85"	038° 40' 07.12"	Картометрический метод	5.00	–
2691	380902.37	1262778.98	052° 16' 21.67"	038° 40' 07.88"	Картометрический метод	5.00	–
2692	380897.85	1262784.70	052° 16' 21.52"	038° 40' 08.18"	Картометрический метод	5.00	–
2693	380882.08	1262797.03	052° 16' 21.01"	038° 40' 08.82"	Картометрический метод	5.00	–
2694	380871.62	1262807.64	052° 16' 20.67"	038° 40' 09.38"	Картометрический метод	5.00	–
2695	380866.78	1262819.35	052° 16' 20.51"	038° 40' 10.00"	Картометрический метод	5.00	–
2696	380864.29	1262834.96	052° 16' 20.43"	038° 40' 10.82"	Картометрический метод	5.00	–
2697	380867.25	1262854.32	052° 16' 20.52"	038° 40' 11.84"	Картометрический метод	5.00	–
2698	380879.58	1262878.61	052° 16' 20.92"	038° 40' 13.13"	Картометрический метод	5.00	–
2699	380889.80	1262889.21	052° 16' 21.25"	038° 40' 13.69"	Картометрический метод	5.00	–
2700	380903.94	1262903.18	052° 16' 21.71"	038° 40' 14.43"	Картометрический метод	5.00	–
2701	380909.64	1262912.00	052° 16' 21.89"	038° 40' 14.89"	Картометрический метод	5.00	–
2702	380912.60	1262923.86	052° 16' 21.98"	038° 40' 15.52"	Картометрический метод	5.00	–
2703	380911.43	1262934.25	052° 16' 21.95"	038° 40' 16.07"	Картометрический метод	5.00	–
2704	380908.00	1262943.92	052° 16' 21.83"	038° 40' 16.58"	Картометрический метод	5.00	–
2705	380898.75	1262959.05	052° 16' 21.53"	038° 40' 17.37"	Картометрический метод	5.00	–
2706	380896.92	1262969.51	052° 16' 21.47"	038° 40' 17.92"	Картометрический метод	5.00	–
2707	380898.71	1262986.54	052° 16' 21.53"	038° 40' 18.82"	Картометрический метод	5.00	–
2708	380908.31	1263007.38	052° 16' 21.84"	038° 40' 19.92"	Картометрический метод	5.00	–
2709	380913.30	1263025.49	052° 16' 22.00"	038° 40' 20.88"	Картометрический метод	5.00	–
2710	380916.11	1263048.59	052° 16' 22.09"	038° 40' 22.10"	Картометрический метод	5.00	–
2711	380916.50	1263069.82	052° 16' 22.10"	038° 40' 23.22"	Картометрический метод	5.00	–
2712	380919.24	1263087.07	052° 16' 22.18"	038° 40' 24.13"	Картометрический метод	5.00	–
2713	380930.32	1263124.93	052° 16' 22.54"	038° 40' 26.12"	Картометрический метод	5.00	–
2714	380937.50	1263164.27	052° 16' 22.77"	038° 40' 28.20"	Картометрический метод	5.00	–
2715	380955.14	1263214.53	052° 16' 23.34"	038° 40' 30.85"	Картометрический метод	5.00	–
2716	380959.51	1263225.30	052° 16' 23.48"	038° 40' 31.42"	Картометрический	5.00	–

					метод		
2717	380962.01	1263238.26	052° 16' 23.56"	038° 40' 32.11"	Картометрический метод	5.00	–
2718	380961.49	1263247.21	052° 16' 23.54"	038° 40' 32.58"	Картометрический метод	5.00	–
2719	380956.43	1263259.55	052° 16' 23.37"	038° 40' 33.23"	Картометрический метод	5.00	–
2720	380943.47	1263274.31	052° 16' 22.95"	038° 40' 34.00"	Картометрический метод	5.00	–
2721	380930.75	1263285.21	052° 16' 22.54"	038° 40' 34.58"	Картометрический метод	5.00	–
2722	380905.71	1263310.56	052° 16' 21.73"	038° 40' 35.91"	Картометрический метод	5.00	–
2723	380896.68	1263317.56	052° 16' 21.44"	038° 40' 36.28"	Картометрический метод	5.00	–
2724	380890.12	1263320.84	052° 16' 21.22"	038° 40' 36.45"	Картометрический метод	5.00	–
2725	380860.22	1263330.04	052° 16' 20.25"	038° 40' 36.93"	Картометрический метод	5.00	–
2726	380851.37	1263331.17	052° 16' 19.97"	038° 40' 36.99"	Картометрический метод	5.00	–
2727	380828.58	1263326.26	052° 16' 19.23"	038° 40' 36.73"	Картометрический метод	5.00	–
2728	380810.24	1263325.59	052° 16' 18.64"	038° 40' 36.69"	Картометрический метод	5.00	–
2729	380805.34	1263324.50	052° 16' 18.48"	038° 40' 36.63"	Картометрический метод	5.00	–
2730	380801.77	1263321.15	052° 16' 18.36"	038° 40' 36.46"	Картометрический метод	5.00	–
2731	380797.80	1263313.79	052° 16' 18.24"	038° 40' 36.07"	Картометрический метод	5.00	–
2732	380797.26	1263295.63	052° 16' 18.22"	038° 40' 35.11"	Картометрический метод	5.00	–
2733	380793.26	1263285.55	052° 16' 18.09"	038° 40' 34.58"	Картометрический метод	5.00	–
2734	380788.81	1263281.83	052° 16' 17.95"	038° 40' 34.38"	Картометрический метод	5.00	–
2735	380781.81	1263281.58	052° 16' 17.72"	038° 40' 34.37"	Картометрический метод	5.00	–
2736	380758.90	1263293.22	052° 16' 16.98"	038° 40' 34.98"	Картометрический метод	5.00	–
2737	380728.68	1263300.82	052° 16' 16.00"	038° 40' 35.37"	Картометрический метод	5.00	–
2738	380696.38	1263303.19	052° 16' 14.96"	038° 40' 35.49"	Картометрический метод	5.00	–
2739	380685.67	1263305.14	052° 16' 14.61"	038° 40' 35.59"	Картометрический метод	5.00	–
2740	380679.82	1263307.47	052° 16' 14.42"	038° 40' 35.72"	Картометрический метод	5.00	–
2741	380670.95	1263317.77	052° 16' 14.13"	038° 40' 36.26"	Картометрический метод	5.00	–
2742	380659.69	1263336.54	052° 16' 13.77"	038° 40' 37.25"	Картометрический метод	5.00	–
2743	380648.40	1263346.35	052° 16' 13.40"	038° 40' 37.76"	Картометрический метод	5.00	–
2744	380637.06	1263353.97	052° 16' 13.03"	038° 40' 38.16"	Картометрический метод	5.00	–
2745	380630.42	1263356.91	052° 16' 12.82"	038° 40' 38.32"	Картометрический метод	5.00	–
2746	380602.72	1263355.21	052° 16' 11.92"	038° 40' 38.22"	Картометрический метод	5.00	–
2747	380584.98	1263357.13	052° 16' 11.35"	038° 40' 38.32"	Картометрический метод	5.00	–
2748	380560.65	1263363.33	052° 16' 10.56"	038° 40' 38.65"	Картометрический метод	5.00	–
2749	380552.60	1263363.18	052° 16' 10.30"	038° 40' 38.64"	Картометрический метод	5.00	–
2750	380536.54	1263356.97	052° 16' 09.78"	038° 40' 38.31"	Картометрический метод	5.00	–
2751	380523.26	1263356.19	052° 16' 09.35"	038° 40' 38.26"	Картометрический метод	5.00	–
2752	380516.54	1263360.09	052° 16' 09.13"	038° 40' 38.47"	Картометрический метод	5.00	–
2753	380512.09	1263367.08	052° 16' 08.99"	038° 40' 38.84"	Картометрический метод	5.00	–
2754	380506.37	1263375.07	052° 16' 08.80"	038° 40' 39.26"	Картометрический метод	5.00	–

2755	380498.02	1263381.06	052° 16' 08.53"	038° 40' 39.57"	Картометрический метод	5.00	–
2756	380485.94	1263386.60	052° 16' 08.14"	038° 40' 39.86"	Картометрический метод	5.00	–
2757	380480.52	1263391.67	052° 16' 07.97"	038° 40' 40.13"	Картометрический метод	5.00	–
2758	380473.85	1263399.96	052° 16' 07.75"	038° 40' 40.57"	Картометрический метод	5.00	–
2759	380467.25	1263403.13	052° 16' 07.53"	038° 40' 40.73"	Картометрический метод	5.00	–
2760	380457.13	1263402.74	052° 16' 07.21"	038° 40' 40.71"	Картометрический метод	5.00	–
2761	380450.30	1263404.21	052° 16' 06.99"	038° 40' 40.79"	Картометрический метод	5.00	–
2762	380413.89	1263420.77	052° 16' 05.81"	038° 40' 41.65"	Картометрический метод	5.00	–
2763	380400.38	1263422.01	052° 16' 05.37"	038° 40' 41.72"	Картометрический метод	5.00	–
2764	380383.00	1263419.61	052° 16' 04.81"	038° 40' 41.59"	Картометрический метод	5.00	–
2765	380360.93	1263420.11	052° 16' 04.09"	038° 40' 41.61"	Картометрический метод	5.00	–
2766	380338.24	1263425.67	052° 16' 03.36"	038° 40' 41.90"	Картометрический метод	5.00	–
2767	380321.89	1263433.52	052° 16' 02.83"	038° 40' 42.31"	Картометрический метод	5.00	–
2768	380312.82	1263442.17	052° 16' 02.53"	038° 40' 42.77"	Картометрический метод	5.00	–
2769	380280.98	1263505.68	052° 16' 01.50"	038° 40' 46.11"	Картометрический метод	5.00	–
2770	380275.74	1263519.43	052° 16' 01.33"	038° 40' 46.84"	Картометрический метод	5.00	–
2771	380274.04	1263530.27	052° 16' 01.27"	038° 40' 47.41"	Картометрический метод	5.00	–
2772	380271.43	1263566.15	052° 16' 01.19"	038° 40' 49.30"	Картометрический метод	5.00	–
2773	380268.34	1263607.85	052° 16' 01.08"	038° 40' 51.50"	Картометрический метод	5.00	–
2774	380266.25	1263621.81	052° 16' 01.01"	038° 40' 52.23"	Картометрический метод	5.00	–
2775	380263.90	1263632.11	052° 16' 00.94"	038° 40' 52.78"	Картометрический метод	5.00	–
2776	380256.72	1263649.20	052° 16' 00.70"	038° 40' 53.68"	Картометрический метод	5.00	–
2777	380251.26	1263658.49	052° 16' 00.52"	038° 40' 54.17"	Картометрический метод	5.00	–
2778	380249.15	1263669.18	052° 16' 00.46"	038° 40' 54.73"	Картометрический метод	5.00	–
2779	380252.90	1263678.47	052° 16' 00.58"	038° 40' 55.22"	Картометрический метод	5.00	–
2780	380254.30	1263685.81	052° 16' 00.62"	038° 40' 55.61"	Картометрический метод	5.00	–
2781	380260.63	1263692.05	052° 16' 00.82"	038° 40' 55.94"	Картометрический метод	5.00	–
2782	380263.75	1263697.28	052° 16' 00.92"	038° 40' 56.21"	Картометрический метод	5.00	–
2783	380264.69	1263710.16	052° 16' 00.95"	038° 40' 56.89"	Картометрический метод	5.00	–
2784	380268.28	1263720.31	052° 16' 01.07"	038° 40' 57.43"	Картометрический метод	5.00	–
2785	380277.25	1263732.41	052° 16' 01.36"	038° 40' 58.07"	Картометрический метод	5.00	–
2786	380283.57	1263742.94	052° 16' 01.56"	038° 40' 58.62"	Картометрический метод	5.00	–
2787	380286.31	1263754.34	052° 16' 01.65"	038° 40' 59.23"	Картометрический метод	5.00	–
2788	380287.40	1263766.83	052° 16' 01.68"	038° 40' 59.88"	Картометрический метод	5.00	–
2789	380288.10	1263786.26	052° 16' 01.70"	038° 41' 00.91"	Картометрический метод	5.00	–
2790	380292.94	1263806.48	052° 16' 01.86"	038° 41' 01.98"	Картометрический метод	5.00	–
2791	380298.79	1263823.10	052° 16' 02.05"	038° 41' 02.85"	Картометрический метод	5.00	–
2792	380304.96	1263842.62	052° 16' 02.25"	038° 41' 03.88"	Картометрический метод	5.00	–
2793	380310.66	1263864.78	052° 16' 02.43"	038° 41' 05.05"	Картометрический	5.00	–

					метод		
2794	380316.04	1263885.47	052° 16' 02.60"	038° 41' 06.14"	Картометрический метод	5.00	–
2795	380321.51	1263902.17	052° 16' 02.78"	038° 41' 07.03"	Картометрический метод	5.00	–
2796	380328.14	1263906.00	052° 16' 02.99"	038° 41' 07.23"	Картометрический метод	5.00	–
2797	380337.20	1263906.31	052° 16' 03.28"	038° 41' 07.25"	Картометрический метод	5.00	–
2798	380343.21	1263909.04	052° 16' 03.48"	038° 41' 07.39"	Картометрический метод	5.00	–
2799	380350.00	1263918.02	052° 16' 03.70"	038° 41' 07.87"	Картометрический метод	5.00	–
2800	380352.81	1263927.07	052° 16' 03.79"	038° 41' 08.34"	Картометрический метод	5.00	–
2801	380350.93	1263945.49	052° 16' 03.72"	038° 41' 09.32"	Картометрический метод	5.00	–
2802	380354.37	1263960.48	052° 16' 03.83"	038° 41' 10.11"	Картометрический метод	5.00	–
2803	380358.66	1263973.51	052° 16' 03.97"	038° 41' 10.79"	Картометрический метод	5.00	–
2804	380367.95	1263999.35	052° 16' 04.27"	038° 41' 12.16"	Картометрический метод	5.00	–
2805	380373.96	1264016.99	052° 16' 04.46"	038° 41' 13.09"	Картометрический метод	5.00	–
2806	380380.12	1264034.70	052° 16' 04.66"	038° 41' 14.02"	Картометрический метод	5.00	–
2807	380388.87	1264051.02	052° 16' 04.94"	038° 41' 14.89"	Картометрический метод	5.00	–
2808	380396.20	1264067.88	052° 16' 05.18"	038° 41' 15.78"	Картометрический метод	5.00	–
2809	380405.26	1264083.49	052° 16' 05.47"	038° 41' 16.60"	Картометрический метод	5.00	–
2810	380412.67	1264091.06	052° 16' 05.71"	038° 41' 17.00"	Картометрический метод	5.00	–
2811	380421.49	1264103.16	052° 16' 05.99"	038° 41' 17.64"	Картометрический метод	5.00	–
2812	380429.45	1264110.88	052° 16' 06.25"	038° 41' 18.05"	Картометрический метод	5.00	–
2813	380439.37	1264130.55	052° 16' 06.57"	038° 41' 19.09"	Картометрический метод	5.00	–
2814	380443.89	1264137.73	052° 16' 06.71"	038° 41' 19.47"	Картометрический метод	5.00	–
2815	380460.21	1264153.73	052° 16' 07.24"	038° 41' 20.31"	Картометрический метод	5.00	–
2816	380471.29	1264166.14	052° 16' 07.60"	038° 41' 20.97"	Картометрический метод	5.00	–
2817	380480.66	1264175.20	052° 16' 07.90"	038° 41' 21.45"	Картометрический метод	5.00	–
2818	380500.09	1264183.71	052° 16' 08.53"	038° 41' 21.90"	Картометрический метод	5.00	–
2819	380511.33	1264187.30	052° 16' 08.89"	038° 41' 22.09"	Картометрический метод	5.00	–
2820	380525.77	1264197.68	052° 16' 09.36"	038° 41' 22.64"	Картометрический метод	5.00	–
2821	380539.51	1264208.60	052° 16' 09.80"	038° 41' 23.22"	Картометрический метод	5.00	–
2822	380548.87	1264218.91	052° 16' 10.10"	038° 41' 23.76"	Картометрический метод	5.00	–
2823	380564.17	1264234.60	052° 16' 10.60"	038° 41' 24.59"	Картометрический метод	5.00	–
2824	380576.82	1264245.91	052° 16' 11.00"	038° 41' 25.19"	Картометрический метод	5.00	–
2825	380595.08	1264262.07	052° 16' 11.59"	038° 41' 26.05"	Картометрический метод	5.00	–
2826	380604.18	1264272.31	052° 16' 11.89"	038° 41' 26.59"	Картометрический метод	5.00	–
2827	380611.36	1264287.92	052° 16' 12.12"	038° 41' 27.41"	Картометрический метод	5.00	–
2828	380616.75	1264297.05	052° 16' 12.29"	038° 41' 27.89"	Картометрический метод	5.00	–
2829	380622.79	1264306.40	052° 16' 12.49"	038° 41' 28.39"	Картометрический метод	5.00	–
2830	380633.87	1264320.84	052° 16' 12.84"	038° 41' 29.15"	Картометрический метод	5.00	–
2831	380645.35	1264334.03	052° 16' 13.21"	038° 41' 29.85"	Картометрический метод	5.00	–

2832	380666.42	1264358.21	052° 16' 13.89"	038° 41' 31.13"	Картометрический метод	5.00	–
2833	380674.56	1264382.14	052° 16' 14.15"	038° 41' 32.39"	Картометрический метод	5.00	–
2834	380674.38	1264391.25	052° 16' 14.15"	038° 41' 32.87"	Картометрический метод	5.00	–
2835	380672.66	1264398.90	052° 16' 14.09"	038° 41' 33.27"	Картометрический метод	5.00	–
2836	380660.41	1264405.53	052° 16' 13.69"	038° 41' 33.62"	Картометрический метод	5.00	–
2837	380657.05	1264412.71	052° 16' 13.58"	038° 41' 34.00"	Картометрический метод	5.00	–
2838	380656.82	1264426.29	052° 16' 13.58"	038° 41' 34.72"	Картометрический метод	5.00	–
2839	380660.41	1264436.99	052° 16' 13.69"	038° 41' 35.28"	Картометрический метод	5.00	–
2840	380668.06	1264446.82	052° 16' 13.94"	038° 41' 35.80"	Картометрический метод	5.00	–
2841	380675.86	1264457.28	052° 16' 14.19"	038° 41' 36.35"	Картометрический метод	5.00	–
2842	380680.16	1264466.18	052° 16' 14.33"	038° 41' 36.82"	Картометрический метод	5.00	–
2843	380682.11	1264473.75	052° 16' 14.39"	038° 41' 37.22"	Картометрический метод	5.00	–
2844	380684.14	1264492.25	052° 16' 14.45"	038° 41' 38.20"	Картометрический метод	5.00	–
2845	380691.63	1264517.85	052° 16' 14.69"	038° 41' 39.55"	Картометрический метод	5.00	–
2846	380694.91	1264550.79	052° 16' 14.80"	038° 41' 41.29"	Картометрический метод	5.00	–
2847	380694.36	1264565.69	052° 16' 14.78"	038° 41' 42.07"	Картометрический метод	5.00	–
2848	380690.23	1264586.92	052° 16' 14.64"	038° 41' 43.19"	Картометрический метод	5.00	–
2849	380690.23	1264597.07	052° 16' 14.64"	038° 41' 43.73"	Картометрический метод	5.00	–
2850	380690.85	1264605.34	052° 16' 14.66"	038° 41' 44.16"	Картометрический метод	5.00	–
2851	380685.23	1264618.85	052° 16' 14.48"	038° 41' 44.88"	Картометрический метод	5.00	–
2852	380682.19	1264631.41	052° 16' 14.38"	038° 41' 45.54"	Картометрический метод	5.00	–
2853	380676.72	1264643.59	052° 16' 14.20"	038° 41' 46.18"	Картометрический метод	5.00	–
2854	380662.58	1264654.91	052° 16' 13.74"	038° 41' 46.77"	Картометрический метод	5.00	–
2855	380649.87	1264662.09	052° 16' 13.33"	038° 41' 47.15"	Картометрический метод	5.00	–
2856	380639.96	1264661.62	052° 16' 13.01"	038° 41' 47.12"	Картометрический метод	5.00	–
2857	380625.52	1264662.64	052° 16' 12.54"	038° 41' 47.18"	Картометрический метод	5.00	–
2858	380616.62	1264660.68	052° 16' 12.25"	038° 41' 47.07"	Картометрический метод	5.00	–
2859	380611.24	1264656.94	052° 16' 12.08"	038° 41' 46.87"	Картометрический метод	5.00	–
2860	380608.76	1264651.77	052° 16' 12.00"	038° 41' 46.60"	Картометрический метод	5.00	–
2861	380607.33	1264645.07	052° 16' 11.95"	038° 41' 46.25"	Картометрический метод	5.00	–
2862	380602.03	1264639.77	052° 16' 11.78"	038° 41' 45.97"	Картометрический метод	5.00	–
2863	380596.88	1264638.21	052° 16' 11.62"	038° 41' 45.88"	Картометрический метод	5.00	–
2864	380587.20	1264638.91	052° 16' 11.30"	038° 41' 45.92"	Картометрический метод	5.00	–
2865	380570.26	1264647.26	052° 16' 10.75"	038° 41' 46.36"	Картометрический метод	5.00	–
2866	380555.04	1264656.04	052° 16' 10.26"	038° 41' 46.82"	Картометрический метод	5.00	–
2867	380548.80	1264658.81	052° 16' 10.06"	038° 41' 46.96"	Картометрический метод	5.00	–
2868	380530.84	1264662.32	052° 16' 09.48"	038° 41' 47.14"	Картометрический метод	5.00	–
2869	380518.67	1264662.09	052° 16' 09.08"	038° 41' 47.13"	Картометрический метод	5.00	–
2870	380506.02	1264658.73	052° 16' 08.67"	038° 41' 46.95"	Картометрический	5.00	–

					метод		
2871	380488.46	1264652.88	052° 16' 08.11"	038° 41' 46.64"	Картометрический метод	5.00	–
2872	380480.89	1264652.57	052° 16' 07.86"	038° 41' 46.62"	Картометрический метод	5.00	–
2873	380469.26	1264647.57	052° 16' 07.49"	038° 41' 46.36"	Картометрический метод	5.00	–
2874	380458.02	1264643.90	052° 16' 07.12"	038° 41' 46.16"	Картометрический метод	5.00	–
2875	380444.60	1264633.84	052° 16' 06.69"	038° 41' 45.63"	Картометрический метод	5.00	–
2876	380433.43	1264628.14	052° 16' 06.33"	038° 41' 45.33"	Картометрический метод	5.00	–
2877	380420.32	1264621.27	052° 16' 05.91"	038° 41' 44.96"	Картометрический метод	5.00	–
2878	380407.82	1264622.72	052° 16' 05.50"	038° 41' 45.04"	Картометрический метод	5.00	–
2879	380402.68	1264623.92	052° 16' 05.33"	038° 41' 45.10"	Картометрический метод	5.00	–
2880	380395.11	1264623.38	052° 16' 05.09"	038° 41' 45.07"	Картометрический метод	5.00	–
2881	380381.22	1264619.32	052° 16' 04.64"	038° 41' 44.85"	Картометрический метод	5.00	–
2882	380368.65	1264616.04	052° 16' 04.23"	038° 41' 44.68"	Картометрический метод	5.00	–
2883	380358.89	1264608.62	052° 16' 03.92"	038° 41' 44.29"	Картометрический метод	5.00	–
2884	380357.26	1264602.69	052° 16' 03.87"	038° 41' 43.97"	Картометрический метод	5.00	–
2885	380359.13	1264591.45	052° 16' 03.93"	038° 41' 43.38"	Картометрический метод	5.00	–
2886	380355.61	1264582.14	052° 16' 03.82"	038° 41' 42.89"	Картометрический метод	5.00	–
2887	380352.26	1264573.19	052° 16' 03.71"	038° 41' 42.42"	Картометрический метод	5.00	–
2888	380348.36	1264567.33	052° 16' 03.58"	038° 41' 42.11"	Картометрический метод	5.00	–
2889	380337.90	1264560.23	052° 16' 03.24"	038° 41' 41.73"	Картометрический метод	5.00	–
2890	380323.07	1264553.93	052° 16' 02.77"	038° 41' 41.40"	Картометрический метод	5.00	–
2891	380300.81	1264538.66	052° 16' 02.05"	038° 41' 40.59"	Картометрический метод	5.00	–
2892	380276.86	1264516.13	052° 16' 01.27"	038° 41' 39.40"	Картометрический метод	5.00	–
2893	380267.49	1264510.75	052° 16' 00.97"	038° 41' 39.11"	Картометрический метод	5.00	–
2894	380252.74	1264505.68	052° 16' 00.49"	038° 41' 38.84"	Картометрический метод	5.00	–
2895	380235.18	1264504.03	052° 15' 59.93"	038° 41' 38.75"	Картометрический метод	5.00	–
2896	380224.57	1264502.78	052° 15' 59.58"	038° 41' 38.68"	Картометрический метод	5.00	–
2897	380213.33	1264499.19	052° 15' 59.22"	038° 41' 38.49"	Картометрический метод	5.00	–
2898	380204.66	1264494.74	052° 15' 58.94"	038° 41' 38.26"	Картометрический метод	5.00	–
2899	380190.07	1264490.76	052° 15' 58.47"	038° 41' 38.04"	Картометрический метод	5.00	–
2900	380177.19	1264488.50	052° 15' 58.05"	038° 41' 37.92"	Картометрический метод	5.00	–
2901	380162.51	1264486.19	052° 15' 57.58"	038° 41' 37.80"	Картометрический метод	5.00	–
2902	380144.74	1264486.24	052° 15' 57.00"	038° 41' 37.80"	Картометрический метод	5.00	–
2903	380114.60	1264486.61	052° 15' 56.03"	038° 41' 37.81"	Картометрический метод	5.00	–
2904	380103.20	1264486.88	052° 15' 55.66"	038° 41' 37.83"	Картометрический метод	5.00	–
2905	380094.77	1264490.22	052° 15' 55.39"	038° 41' 38.00"	Картометрический метод	5.00	–
2906	380083.84	1264495.92	052° 15' 55.03"	038° 41' 38.30"	Картометрический метод	5.00	–
2907	380069.94	1264498.57	052° 15' 54.58"	038° 41' 38.44"	Картометрический метод	5.00	–
2908	380056.60	1264499.35	052° 15' 54.15"	038° 41' 38.48"	Картометрический метод	5.00	–

2909	380045.28	1264497.87	052° 15' 53.78"	038° 41' 38.40"	Картометрический метод	5.00	–
2910	380029.51	1264493.81	052° 15' 53.27"	038° 41' 38.18"	Картометрический метод	5.00	–
2911	379998.43	1264485.10	052° 15' 52.27"	038° 41' 37.72"	Картометрический метод	5.00	–
2912	379987.69	1264484.28	052° 15' 51.92"	038° 41' 37.67"	Картометрический метод	5.00	–
2913	379968.47	1264475.23	052° 15' 51.30"	038° 41' 37.19"	Картометрический метод	5.00	–
2914	379949.67	1264476.01	052° 15' 50.69"	038° 41' 37.23"	Картометрический метод	5.00	–
2915	379927.19	1264476.09	052° 15' 49.97"	038° 41' 37.23"	Картометрический метод	5.00	–
2916	379910.56	1264477.26	052° 15' 49.43"	038° 41' 37.29"	Картометрический метод	5.00	–
2917	379895.81	1264481.79	052° 15' 48.95"	038° 41' 37.53"	Картометрический метод	5.00	–
2918	379883.32	1264484.76	052° 15' 48.55"	038° 41' 37.68"	Картометрический метод	5.00	–
2919	379874.03	1264486.32	052° 15' 48.24"	038° 41' 37.76"	Картометрический метод	5.00	–
2920	379853.90	1264489.28	052° 15' 47.59"	038° 41' 37.92"	Картометрический метод	5.00	–
2921	379840.08	1264492.95	052° 15' 47.15"	038° 41' 38.11"	Картометрический метод	5.00	–
2922	379826.81	1264499.04	052° 15' 46.72"	038° 41' 38.43"	Картометрический метод	5.00	–
2923	379816.27	1264506.92	052° 15' 46.37"	038° 41' 38.84"	Картометрический метод	5.00	–
2924	379812.53	1264507.16	052° 15' 46.25"	038° 41' 38.85"	Картометрический метод	5.00	–
2925	379807.77	1264505.20	052° 15' 46.10"	038° 41' 38.75"	Картометрический метод	5.00	–
2926	379791.22	1264509.89	052° 15' 45.56"	038° 41' 38.99"	Картометрический метод	5.00	–
2927	379779.12	1264515.82	052° 15' 45.17"	038° 41' 39.30"	Картометрический метод	5.00	–
2928	379771.78	1264522.84	052° 15' 44.93"	038° 41' 39.67"	Картометрический метод	5.00	–
2929	379767.57	1264534.40	052° 15' 44.80"	038° 41' 40.28"	Картометрический метод	5.00	–
2930	379760.86	1264547.74	052° 15' 44.58"	038° 41' 40.98"	Картометрический метод	5.00	–
2931	379755.39	1264554.45	052° 15' 44.40"	038° 41' 41.34"	Картометрический метод	5.00	–
2932	379744.15	1264566.32	052° 15' 44.04"	038° 41' 41.96"	Картометрический метод	5.00	–
2933	379739.24	1264574.90	052° 15' 43.88"	038° 41' 42.41"	Картометрический метод	5.00	–
2934	379737.52	1264582.40	052° 15' 43.82"	038° 41' 42.81"	Картометрический метод	5.00	–
2935	379739.78	1264588.49	052° 15' 43.89"	038° 41' 43.13"	Картометрический метод	5.00	–
2936	379744.08	1264589.89	052° 15' 44.03"	038° 41' 43.20"	Картометрический метод	5.00	–
2937	379753.60	1264586.07	052° 15' 44.34"	038° 41' 43.00"	Картометрический метод	5.00	–
2938	379761.40	1264587.16	052° 15' 44.59"	038° 41' 43.06"	Картометрический метод	5.00	–
2939	379766.79	1264592.00	052° 15' 44.76"	038° 41' 43.32"	Картометрический метод	5.00	–
2940	379767.21	1264600.83	052° 15' 44.78"	038° 41' 43.78"	Картометрический метод	5.00	–
2941	379770.37	1264604.02	052° 15' 44.88"	038° 41' 43.95"	Картометрический метод	5.00	–
2942	379777.48	1264608.70	052° 15' 45.11"	038° 41' 44.20"	Картометрический метод	5.00	–
2943	379778.11	1264612.99	052° 15' 45.13"	038° 41' 44.43"	Картометрический метод	5.00	–
2944	379771.27	1264623.38	052° 15' 44.91"	038° 41' 44.97"	Картометрический метод	5.00	–
2945	379766.24	1264629.46	052° 15' 44.74"	038° 41' 45.29"	Картометрический метод	5.00	–
2946	379760.23	1264633.76	052° 15' 44.55"	038° 41' 45.52"	Картометрический метод	5.00	–
2947	379758.98	1264638.36	052° 15' 44.51"	038° 41' 45.76"	Картометрический	5.00	–

					метод		
2948	379760.39	1264644.92	052° 15' 44.55"	038° 41' 46.11"	Картометрический метод	5.00	–
2949	379760.70	1264660.53	052° 15' 44.56"	038° 41' 46.93"	Картометрический метод	5.00	–
2950	379760.08	1264673.64	052° 15' 44.54"	038° 41' 47.62"	Картометрический метод	5.00	–
2951	379757.58	1264684.18	052° 15' 44.46"	038° 41' 48.18"	Картометрический метод	5.00	–
2952	379753.13	1264692.76	052° 15' 44.31"	038° 41' 48.63"	Картометрический метод	5.00	–
2953	379748.45	1264699.16	052° 15' 44.16"	038° 41' 48.97"	Картометрический метод	5.00	–
2954	379749.70	1264707.59	052° 15' 44.20"	038° 41' 49.41"	Картометрический метод	5.00	–
2955	379758.36	1264725.16	052° 15' 44.48"	038° 41' 50.34"	Картометрический метод	5.00	–
2956	379762.73	1264732.02	052° 15' 44.62"	038° 41' 50.70"	Картометрический метод	5.00	–
2957	379763.56	1264739.14	052° 15' 44.65"	038° 41' 51.08"	Картометрический метод	5.00	–
2958	379760.82	1264743.82	052° 15' 44.56"	038° 41' 51.32"	Картометрический метод	5.00	–
2959	379754.58	1264749.91	052° 15' 44.35"	038° 41' 51.64"	Картометрический метод	5.00	–
2960	379746.11	1264760.28	052° 15' 44.08"	038° 41' 52.19"	Картометрический метод	5.00	–
2961	379734.71	1264770.66	052° 15' 43.71"	038° 41' 52.73"	Картометрический метод	5.00	–
2962	379728.08	1264787.21	052° 15' 43.49"	038° 41' 53.60"	Картометрический метод	5.00	–
2963	379721.00	1264811.77	052° 15' 43.26"	038° 41' 54.90"	Картометрический метод	5.00	–
2964	379718.55	1264829.04	052° 15' 43.18"	038° 41' 55.81"	Картометрический метод	5.00	–
2965	379712.70	1264848.79	052° 15' 42.99"	038° 41' 56.85"	Картометрический метод	5.00	–
2966	379707.00	1264866.04	052° 15' 42.80"	038° 41' 57.76"	Картометрический метод	5.00	–
2967	379701.30	1264879.15	052° 15' 42.62"	038° 41' 58.45"	Картометрический метод	5.00	–
2968	379694.75	1264889.85	052° 15' 42.41"	038° 41' 59.01"	Картометрический метод	5.00	–
2969	379687.57	1264900.23	052° 15' 42.17"	038° 41' 59.56"	Картометрический метод	5.00	–
2970	379684.52	1264906.86	052° 15' 42.07"	038° 41' 59.91"	Картометрический метод	5.00	–
2971	379683.35	1264914.59	052° 15' 42.03"	038° 42' 00.31"	Картометрический метод	5.00	–
2972	379681.87	1264920.75	052° 15' 41.99"	038° 42' 00.64"	Картометрический метод	5.00	–
2973	379675.78	1264926.69	052° 15' 41.79"	038° 42' 00.95"	Картометрический метод	5.00	–
2974	379672.66	1264933.95	052° 15' 41.69"	038° 42' 01.33"	Картометрический метод	5.00	–
2975	379673.67	1264943.70	052° 15' 41.72"	038° 42' 01.85"	Картометрический метод	5.00	–
2976	379666.67	1264950.31	052° 15' 41.49"	038° 42' 02.19"	Картометрический метод	5.00	–
2977	379662.65	1264956.34	052° 15' 41.36"	038° 42' 02.51"	Картометрический метод	5.00	–
2978	379655.56	1264960.64	052° 15' 41.13"	038° 42' 02.74"	Картометрический метод	5.00	–
2979	379636.99	1264965.09	052° 15' 40.53"	038° 42' 02.97"	Картометрический метод	5.00	–
2980	379630.98	1264970.86	052° 15' 40.33"	038° 42' 03.27"	Картометрический метод	5.00	–
2981	379629.18	1264977.34	052° 15' 40.28"	038° 42' 03.61"	Картометрический метод	5.00	–
2982	379631.84	1264984.13	052° 15' 40.36"	038° 42' 03.97"	Картометрический метод	5.00	–
2983	379632.85	1264990.22	052° 15' 40.39"	038° 42' 04.29"	Картометрический метод	5.00	–
2984	379629.89	1265003.88	052° 15' 40.30"	038° 42' 05.01"	Картометрический метод	5.00	–
2985	379631.91	1265012.70	052° 15' 40.36"	038° 42' 05.48"	Картометрический метод	5.00	–

2986	379636.52	1265022.22	052° 15' 40.51"	038° 42' 05.98"	Картометрический метод	5.00	–
2987	379636.44	1265029.95	052° 15' 40.51"	038° 42' 06.39"	Картометрический метод	5.00	–
2988	379635.11	1265041.50	052° 15' 40.46"	038° 42' 07.00"	Картометрический метод	5.00	–
2989	379637.07	1265052.66	052° 15' 40.52"	038° 42' 07.59"	Картометрический метод	5.00	–
2990	379636.68	1265057.81	052° 15' 40.51"	038° 42' 07.86"	Картометрический метод	5.00	–
2991	379630.20	1265074.05	052° 15' 40.30"	038° 42' 08.71"	Картометрический метод	5.00	–
2992	379624.89	1265087.01	052° 15' 40.13"	038° 42' 09.40"	Картометрический метод	5.00	–
2993	379624.03	1265099.57	052° 15' 40.10"	038° 42' 10.06"	Картометрический метод	5.00	–
2994	379626.76	1265110.97	052° 15' 40.18"	038° 42' 10.66"	Картометрический метод	5.00	–
2995	379634.02	1265117.45	052° 15' 40.42"	038° 42' 11.00"	Картометрический метод	5.00	–
2996	379639.95	1265136.88	052° 15' 40.61"	038° 42' 12.03"	Картометрический метод	5.00	–
2997	379646.43	1265149.37	052° 15' 40.82"	038° 42' 12.69"	Картометрический метод	5.00	–
2998	379651.58	1265160.77	052° 15' 40.98"	038° 42' 13.29"	Картометрический метод	5.00	–
2999	379655.10	1265171.77	052° 15' 41.10"	038° 42' 13.87"	Картометрический метод	5.00	–
3000	379658.53	1265188.63	052° 15' 41.20"	038° 42' 14.76"	Картометрический метод	5.00	–
3001	379660.40	1265207.99	052° 15' 41.26"	038° 42' 15.78"	Картометрический метод	5.00	–
3002	379662.35	1265238.43	052° 15' 41.32"	038° 42' 17.39"	Картометрический метод	5.00	–
3003	379663.37	1265255.37	052° 15' 41.35"	038° 42' 18.28"	Картометрический метод	5.00	–
3004	379662.90	1265283.39	052° 15' 41.34"	038° 42' 19.76"	Картометрический метод	5.00	–
3005	379664.77	1265300.95	052° 15' 41.40"	038° 42' 20.68"	Картометрический метод	5.00	–
3006	379671.57	1265319.29	052° 15' 41.61"	038° 42' 21.65"	Картометрический метод	5.00	–
3007	379683.27	1265334.82	052° 15' 41.99"	038° 42' 22.47"	Картометрический метод	5.00	–
3008	379697.48	1265348.64	052° 15' 42.45"	038° 42' 23.20"	Картометрический метод	5.00	–
3009	379712.07	1265357.54	052° 15' 42.92"	038° 42' 23.67"	Картометрический метод	5.00	–
3010	379728.54	1265366.04	052° 15' 43.45"	038° 42' 24.12"	Картометрический метод	5.00	–
3011	379739.14	1265374.39	052° 15' 43.79"	038° 42' 24.57"	Картометрический метод	5.00	–
3012	379764.31	1265400.29	052° 15' 44.61"	038° 42' 25.94"	Картометрический метод	5.00	–
3013	379787.94	1265430.98	052° 15' 45.37"	038° 42' 27.56"	Картометрический метод	5.00	–
3014	379798.17	1265449.64	052° 15' 45.70"	038° 42' 28.54"	Картометрический метод	5.00	–
3015	379816.90	1265481.17	052° 15' 46.30"	038° 42' 30.21"	Картометрический метод	5.00	–
3016	379818.54	1265503.03	052° 15' 46.35"	038° 42' 31.36"	Картометрический метод	5.00	–
3017	379824.78	1265512.55	052° 15' 46.55"	038° 42' 31.87"	Картометрический метод	5.00	–
3018	379833.76	1265522.07	052° 15' 46.84"	038° 42' 32.37"	Картометрический метод	5.00	–
3019	379843.05	1265540.57	052° 15' 47.14"	038° 42' 33.35"	Картометрический метод	5.00	–
3020	379845.08	1265557.27	052° 15' 47.20"	038° 42' 34.23"	Картометрический метод	5.00	–
3021	379845.00	1265573.82	052° 15' 47.20"	038° 42' 35.10"	Картометрический метод	5.00	–
3022	379843.25	1265597.83	052° 15' 47.14"	038° 42' 36.36"	Картометрический метод	5.00	–
3023	379842.73	1265612.45	052° 15' 47.12"	038° 42' 37.14"	Картометрический метод	5.00	–
3024	379848.90	1265636.65	052° 15' 47.32"	038° 42' 38.41"	Картометрический	5.00	–

					метод		
3025	379853.66	1265651.25	052° 15' 47.47"	038° 42' 39.18"	Картометрический метод	5.00	–
3026	379856.16	1265663.03	052° 15' 47.55"	038° 42' 39.80"	Картометрический метод	5.00	–
3027	379856.55	1265671.93	052° 15' 47.56"	038° 42' 40.27"	Картометрический метод	5.00	–
3028	379851.36	1265682.32	052° 15' 47.39"	038° 42' 40.82"	Картометрический метод	5.00	–
3029	379850.19	1265690.91	052° 15' 47.36"	038° 42' 41.27"	Картометрический метод	5.00	–
3030	379852.38	1265701.37	052° 15' 47.43"	038° 42' 41.83"	Картометрический метод	5.00	–
3031	379858.55	1265706.36	052° 15' 47.62"	038° 42' 42.09"	Картометрический метод	5.00	–
3032	379862.06	1265711.90	052° 15' 47.74"	038° 42' 42.38"	Картометрический метод	5.00	–
3033	379863.54	1265722.29	052° 15' 47.78"	038° 42' 42.93"	Картометрический метод	5.00	–
3034	379867.01	1265738.12	052° 15' 47.89"	038° 42' 43.77"	Картометрический метод	5.00	–
3035	379867.16	1265752.09	052° 15' 47.90"	038° 42' 44.50"	Картометрический метод	5.00	–
3036	379869.27	1265759.58	052° 15' 47.97"	038° 42' 44.90"	Картометрический метод	5.00	–
3037	379874.19	1265766.45	052° 15' 48.12"	038° 42' 45.26"	Картометрический метод	5.00	–
3038	379874.58	1265776.13	052° 15' 48.14"	038° 42' 45.77"	Картометрический метод	5.00	–
3039	379870.44	1265781.98	052° 15' 48.00"	038° 42' 46.08"	Картометрический метод	5.00	–
3040	379864.67	1265786.36	052° 15' 47.81"	038° 42' 46.31"	Картометрический метод	5.00	–
3041	379849.45	1265797.28	052° 15' 47.32"	038° 42' 46.88"	Картометрический метод	5.00	–
3042	379838.36	1265809.30	052° 15' 46.96"	038° 42' 47.51"	Картометрический метод	5.00	–
3043	379821.50	1265826.08	052° 15' 46.41"	038° 42' 48.40"	Картометрический метод	5.00	–
3044	379815.07	1265834.68	052° 15' 46.20"	038° 42' 48.85"	Картометрический метод	5.00	–
3045	379807.11	1265841.94	052° 15' 45.95"	038° 42' 49.23"	Картометрический метод	5.00	–
3046	379799.23	1265847.33	052° 15' 45.69"	038° 42' 49.51"	Картометрический метод	5.00	–
3047	379790.87	1265846.31	052° 15' 45.42"	038° 42' 49.46"	Картометрический метод	5.00	–
3048	379781.66	1265850.21	052° 15' 45.12"	038° 42' 49.66"	Картометрический метод	5.00	–
3049	379774.25	1265857.86	052° 15' 44.88"	038° 42' 50.06"	Картометрический метод	5.00	–
3050	379763.20	1265862.69	052° 15' 44.52"	038° 42' 50.32"	Картометрический метод	5.00	–
3051	379755.24	1265869.17	052° 15' 44.27"	038° 42' 50.66"	Картометрический метод	5.00	–
3052	379743.73	1265873.63	052° 15' 43.89"	038° 42' 50.89"	Картометрический метод	5.00	–
3053	379733.74	1265869.10	052° 15' 43.57"	038° 42' 50.65"	Картометрический метод	5.00	–
3054	379731.24	1265860.36	052° 15' 43.49"	038° 42' 50.19"	Картометрический метод	5.00	–
3055	379723.83	1265858.72	052° 15' 43.25"	038° 42' 50.10"	Картометрический метод	5.00	–
3056	379709.70	1265863.25	052° 15' 42.79"	038° 42' 50.34"	Картометрический метод	5.00	–
3057	379690.66	1265873.47	052° 15' 42.18"	038° 42' 50.87"	Картометрический метод	5.00	–
3058	379683.79	1265873.55	052° 15' 41.95"	038° 42' 50.88"	Картометрический метод	5.00	–
3059	379671.17	1265863.94	052° 15' 41.55"	038° 42' 50.37"	Картометрический метод	5.00	–
3060	379661.26	1265859.10	052° 15' 41.23"	038° 42' 50.11"	Картометрический метод	5.00	–
3061	379654.08	1265856.29	052° 15' 40.99"	038° 42' 49.96"	Картометрический метод	5.00	–
3062	379648.62	1265858.01	052° 15' 40.82"	038° 42' 50.05"	Картометрический метод	5.00	–

3063	379646.59	1265865.58	052° 15' 40.75"	038° 42' 50.45"	Картометрический метод	5.00	–
3064	379640.81	1265869.72	052° 15' 40.56"	038° 42' 50.67"	Картометрический метод	5.00	–
3065	379633.55	1265868.23	052° 15' 40.33"	038° 42' 50.59"	Картометрический метод	5.00	–
3066	379609.59	1265869.40	052° 15' 39.55"	038° 42' 50.65"	Картометрический метод	5.00	–
3067	379592.19	1265867.53	052° 15' 38.99"	038° 42' 50.54"	Картометрический метод	5.00	–
3068	379584.69	1265869.17	052° 15' 38.75"	038° 42' 50.63"	Картометрический метод	5.00	–
3069	379571.89	1265876.74	052° 15' 38.33"	038° 42' 51.03"	Картометрический метод	5.00	–
3070	379544.57	1265885.87	052° 15' 37.45"	038° 42' 51.50"	Картометрический метод	5.00	–
3071	379532.24	1265889.54	052° 15' 37.05"	038° 42' 51.69"	Картометрический метод	5.00	–
3072	379511.01	1265892.35	052° 15' 36.36"	038° 42' 51.84"	Картометрический метод	5.00	–
3073	379494.62	1265894.07	052° 15' 35.83"	038° 42' 51.93"	Картометрический метод	5.00	–
3074	379473.16	1265898.44	052° 15' 35.14"	038° 42' 52.15"	Картометрический метод	5.00	–
3075	379457.08	1265899.69	052° 15' 34.62"	038° 42' 52.22"	Картометрический метод	5.00	–
3076	379443.26	1265903.98	052° 15' 34.17"	038° 42' 52.44"	Картометрический метод	5.00	–
3077	379424.45	1265911.94	052° 15' 33.56"	038° 42' 52.86"	Картометрический метод	5.00	–
3078	379416.41	1265914.13	052° 15' 33.30"	038° 42' 52.97"	Картометрический метод	5.00	–
3079	379399.01	1265913.27	052° 15' 32.74"	038° 42' 52.92"	Картометрический метод	5.00	–
3080	379385.50	1265915.84	052° 15' 32.30"	038° 42' 53.06"	Картометрический метод	5.00	–
3081	379371.38	1265920.14	052° 15' 31.84"	038° 42' 53.28"	Картометрический метод	5.00	–
3082	379355.77	1265930.52	052° 15' 31.33"	038° 42' 53.82"	Картометрический метод	5.00	–
3083	379337.03	1265943.08	052° 15' 30.73"	038° 42' 54.48"	Картометрический метод	5.00	–
3084	379332.74	1265949.80	052° 15' 30.59"	038° 42' 54.84"	Картометрический метод	5.00	–
3085	379327.20	1265970.48	052° 15' 30.41"	038° 42' 55.93"	Картометрический метод	5.00	–
3086	379316.74	1265988.28	052° 15' 30.07"	038° 42' 56.86"	Картометрический метод	5.00	–
3087	379307.92	1266001.08	052° 15' 29.78"	038° 42' 57.54"	Картометрический метод	5.00	–
3088	379299.41	1266019.42	052° 15' 29.50"	038° 42' 58.50"	Картометрический метод	5.00	–
3089	379294.73	1266032.92	052° 15' 29.35"	038° 42' 59.21"	Картометрический метод	5.00	–
3090	379295.59	1266045.26	052° 15' 29.38"	038° 42' 59.86"	Картометрический метод	5.00	–
3091	379290.75	1266062.66	052° 15' 29.22"	038° 43' 00.78"	Картометрический метод	5.00	–
3092	379288.17	1266077.02	052° 15' 29.13"	038° 43' 01.54"	Картометрический метод	5.00	–
3093	379284.04	1266083.89	052° 15' 29.00"	038° 43' 01.90"	Картометрический метод	5.00	–
3094	379273.73	1266092.95	052° 15' 28.66"	038° 43' 02.37"	Картометрический метод	5.00	–
3095	379269.36	1266100.05	052° 15' 28.52"	038° 43' 02.75"	Картометрический метод	5.00	–
3096	379266.55	1266112.46	052° 15' 28.43"	038° 43' 03.40"	Картометрический метод	5.00	–
3097	379264.91	1266123.85	052° 15' 28.38"	038° 43' 04.00"	Картометрический метод	5.00	–
3098	379259.29	1266133.69	052° 15' 28.19"	038° 43' 04.52"	Картометрический метод	5.00	–
3099	379253.67	1266141.34	052° 15' 28.01"	038° 43' 04.92"	Картометрический метод	5.00	–
3100	379246.65	1266145.63	052° 15' 27.78"	038° 43' 05.15"	Картометрический метод	5.00	–
3101	379236.97	1266150.94	052° 15' 27.47"	038° 43' 05.43"	Картометрический	5.00	–

					метод		
3102	379219.72	1266163.04	052° 15' 26.91"	038° 43' 06.06"	Картометрический метод	5.00	–
3103	379208.32	1266165.38	052° 15' 26.54"	038° 43' 06.18"	Картометрический метод	5.00	–
3104	379195.06	1266164.44	052° 15' 26.11"	038° 43' 06.13"	Картометрический метод	5.00	–
3105	379185.06	1266162.96	052° 15' 25.79"	038° 43' 06.05"	Картометрический метод	5.00	–
3106	379168.60	1266165.53	052° 15' 25.25"	038° 43' 06.18"	Картометрический метод	5.00	–
3107	379158.92	1266162.41	052° 15' 24.94"	038° 43' 06.02"	Картометрический метод	5.00	–
3108	379143.23	1266163.27	052° 15' 24.43"	038° 43' 06.06"	Картометрический метод	5.00	–
3109	379140.65	1266166.31	052° 15' 24.35"	038° 43' 06.22"	Картометрический метод	5.00	–
3110	379141.59	1266175.68	052° 15' 24.38"	038° 43' 06.71"	Картометрический метод	5.00	–
3111	379139.40	1266187.31	052° 15' 24.31"	038° 43' 07.33"	Картометрический метод	5.00	–
3112	379132.46	1266201.52	052° 15' 24.08"	038° 43' 08.07"	Картометрический метод	5.00	–
3113	379129.10	1266212.05	052° 15' 23.97"	038° 43' 08.63"	Картометрический метод	5.00	–
3114	379131.36	1266221.03	052° 15' 24.04"	038° 43' 09.10"	Картометрический метод	5.00	–
3115	379130.04	1266237.19	052° 15' 24.00"	038° 43' 09.95"	Картометрический метод	5.00	–
3116	379126.99	1266253.58	052° 15' 23.90"	038° 43' 10.82"	Картометрический метод	5.00	–
3117	379119.11	1266273.71	052° 15' 23.64"	038° 43' 11.88"	Картометрический метод	5.00	–
3118	379112.16	1266288.86	052° 15' 23.42"	038° 43' 12.68"	Картометрический метод	5.00	–
3119	379110.91	1266298.22	052° 15' 23.37"	038° 43' 13.17"	Картометрический метод	5.00	–
3120	379115.68	1266310.40	052° 15' 23.53"	038° 43' 13.81"	Картометрический метод	5.00	–
3121	379118.64	1266326.32	052° 15' 23.62"	038° 43' 14.65"	Картометрический метод	5.00	–
3122	379120.44	1266341.39	052° 15' 23.68"	038° 43' 15.45"	Картометрический метод	5.00	–
3123	379115.83	1266367.69	052° 15' 23.53"	038° 43' 16.83"	Картометрический метод	5.00	–
3124	379107.01	1266378.62	052° 15' 23.24"	038° 43' 17.41"	Картометрический метод	5.00	–
3125	379093.82	1266397.74	052° 15' 22.81"	038° 43' 18.41"	Картометрический метод	5.00	–
3126	379085.24	1266412.41	052° 15' 22.53"	038° 43' 19.18"	Картометрический метод	5.00	–
3127	379082.19	1266422.56	052° 15' 22.43"	038° 43' 19.72"	Картометрический метод	5.00	–
3128	379084.14	1266451.99	052° 15' 22.49"	038° 43' 21.27"	Картометрический метод	5.00	–
3129	379087.81	1266461.20	052° 15' 22.61"	038° 43' 21.76"	Картометрический метод	5.00	–
3130	379089.06	1266470.80	052° 15' 22.65"	038° 43' 22.26"	Картометрический метод	5.00	–
3131	379088.05	1266483.91	052° 15' 22.62"	038° 43' 22.95"	Картометрический метод	5.00	–
3132	379085.94	1266497.18	052° 15' 22.55"	038° 43' 23.65"	Картометрический метод	5.00	–
3133	379087.27	1266504.91	052° 15' 22.59"	038° 43' 24.06"	Картометрический метод	5.00	–
3134	379086.56	1266521.84	052° 15' 22.56"	038° 43' 24.95"	Картометрический метод	5.00	–
3135	379090.15	1266544.79	052° 15' 22.68"	038° 43' 26.16"	Картометрический метод	5.00	–
3136	379095.38	1266573.28	052° 15' 22.84"	038° 43' 27.67"	Картометрический метод	5.00	–
3137	379101.47	1266595.13	052° 15' 23.04"	038° 43' 28.82"	Картометрический метод	5.00	–
3138	379108.57	1266612.38	052° 15' 23.27"	038° 43' 29.73"	Картометрический метод	5.00	–
3139	379118.17	1266626.98	052° 15' 23.57"	038° 43' 30.50"	Картометрический метод	5.00	–

3140	379142.76	1266654.84	052° 15' 24.37"	038° 43' 31.98"	Картометрический метод	5.00	–
3141	379152.67	1266663.90	052° 15' 24.69"	038° 43' 32.45"	Картометрический метод	5.00	–
3142	379156.81	1266667.72	052° 15' 24.82"	038° 43' 32.66"	Картометрический метод	5.00	–
3143	379167.27	1266687.39	052° 15' 25.16"	038° 43' 33.70"	Картометрический метод	5.00	–
3144	379173.75	1266702.85	052° 15' 25.36"	038° 43' 34.51"	Картометрический метод	5.00	–
3145	379178.90	1266719.63	052° 15' 25.53"	038° 43' 35.40"	Картометрический метод	5.00	–
3146	379186.31	1266743.67	052° 15' 25.77"	038° 43' 36.67"	Картометрический метод	5.00	–
3147	379190.68	1266759.43	052° 15' 25.91"	038° 43' 37.50"	Картометрический метод	5.00	–
3148	379196.93	1266778.87	052° 15' 26.11"	038° 43' 38.52"	Картометрический метод	5.00	–
3149	379205.36	1266800.49	052° 15' 26.38"	038° 43' 39.66"	Картометрический метод	5.00	–
3150	379207.39	1266815.16	052° 15' 26.44"	038° 43' 40.44"	Картометрический метод	5.00	–
3151	379210.67	1266826.33	052° 15' 26.55"	038° 43' 41.03"	Картометрический метод	5.00	–
3152	379216.52	1266834.13	052° 15' 26.73"	038° 43' 41.44"	Картометрический метод	5.00	–
3153	379231.27	1266844.75	052° 15' 27.21"	038° 43' 42.00"	Картометрический метод	5.00	–
3154	379241.42	1266853.10	052° 15' 27.54"	038° 43' 42.44"	Картометрический метод	5.00	–
3155	379250.78	1266865.43	052° 15' 27.84"	038° 43' 43.10"	Картометрический метод	5.00	–
3156	379256.09	1266877.14	052° 15' 28.01"	038° 43' 43.71"	Картометрический метод	5.00	–
3157	379258.12	1266888.53	052° 15' 28.07"	038° 43' 44.32"	Картометрический метод	5.00	–
3158	379255.78	1266894.31	052° 15' 28.00"	038° 43' 44.62"	Картометрический метод	5.00	–
3159	379248.99	1266897.74	052° 15' 27.78"	038° 43' 44.80"	Картометрический метод	5.00	–
3160	379233.54	1266902.97	052° 15' 27.28"	038° 43' 45.07"	Картометрический метод	5.00	–
3161	379225.34	1266908.12	052° 15' 27.01"	038° 43' 45.34"	Картометрический метод	5.00	–
3162	379222.06	1266920.14	052° 15' 26.90"	038° 43' 45.98"	Картометрический метод	5.00	–
3163	379213.55	1266929.51	052° 15' 26.63"	038° 43' 46.47"	Картометрический метод	5.00	–
3164	379203.02	1266939.81	052° 15' 26.29"	038° 43' 47.01"	Картометрический метод	5.00	–
3165	379189.44	1266945.75	052° 15' 25.85"	038° 43' 47.32"	Картометрический метод	5.00	–
3166	379186.78	1266949.73	052° 15' 25.76"	038° 43' 47.53"	Картометрический метод	5.00	–
3167	379187.72	1266956.98	052° 15' 25.79"	038° 43' 47.91"	Картометрический метод	5.00	–
3168	379199.27	1266974.94	052° 15' 26.16"	038° 43' 48.86"	Картометрический метод	5.00	–
3169	379213.94	1266994.68	052° 15' 26.63"	038° 43' 49.90"	Картометрический метод	5.00	–
3170	379234.63	1267021.77	052° 15' 27.30"	038° 43' 51.34"	Картометрический метод	5.00	–
3171	379252.50	1267047.45	052° 15' 27.87"	038° 43' 52.69"	Картометрический метод	5.00	–
3172	379265.22	1267060.72	052° 15' 28.28"	038° 43' 53.40"	Картометрический метод	5.00	–
3173	379278.34	1267077.81	052° 15' 28.71"	038° 43' 54.30"	Картометрический метод	5.00	–
3174	379287.70	1267093.19	052° 15' 29.01"	038° 43' 55.11"	Картометрический метод	5.00	–
3175	379300.35	1267116.29	052° 15' 29.41"	038° 43' 56.33"	Картометрический метод	5.00	–
3176	379313.38	1267145.95	052° 15' 29.83"	038° 43' 57.90"	Картометрический метод	5.00	–
3177	379325.09	1267166.56	052° 15' 30.21"	038° 43' 58.99"	Картометрический метод	5.00	–
3178	379337.03	1267178.81	052° 15' 30.59"	038° 43' 59.63"	Картометрический	5.00	–

					метод		
3179	379346.87	1267194.97	052° 15' 30.91"	038° 44' 00.49"	Картометрический метод	5.00	–
3180	379353.74	1267212.29	052° 15' 31.13"	038° 44' 01.40"	Картометрический метод	5.00	–
3181	379360.14	1267233.68	052° 15' 31.34"	038° 44' 02.53"	Картометрический метод	5.00	–
3182	379360.92	1267244.69	052° 15' 31.36"	038° 44' 03.11"	Картометрический метод	5.00	–
3183	379366.38	1267257.02	052° 15' 31.54"	038° 44' 03.76"	Картометрический метод	5.00	–
3184	379370.83	1267272.39	052° 15' 31.68"	038° 44' 04.57"	Картометрический метод	5.00	–
3185	379373.64	1267287.15	052° 15' 31.77"	038° 44' 05.35"	Картометрический метод	5.00	–
3186	379374.97	1267303.62	052° 15' 31.81"	038° 44' 06.22"	Картометрический метод	5.00	–
3187	379373.80	1267316.34	052° 15' 31.77"	038° 44' 06.89"	Картометрический метод	5.00	–
3188	379375.28	1267330.86	052° 15' 31.81"	038° 44' 07.66"	Картометрический метод	5.00	–
3189	379379.10	1267344.20	052° 15' 31.94"	038° 44' 08.36"	Картометрический метод	5.00	–
3190	379383.30	1267347.36	052° 15' 32.07"	038° 44' 08.53"	Картометрический метод	5.00	–
3191	379390.14	1267347.76	052° 15' 32.29"	038° 44' 08.55"	Картометрический метод	5.00	–
3192	379399.06	1267345.35	052° 15' 32.58"	038° 44' 08.43"	Картометрический метод	5.00	–
3193	379406.73	1267344.51	052° 15' 32.83"	038° 44' 08.38"	Картометрический метод	5.00	–
3194	379413.76	1267346.78	052° 15' 33.06"	038° 44' 08.50"	Картометрический метод	5.00	–
3195	379422.81	1267355.91	052° 15' 33.35"	038° 44' 08.99"	Картометрический метод	5.00	–
3196	379427.11	1267362.15	052° 15' 33.49"	038° 44' 09.32"	Картометрический метод	5.00	–
3197	379428.82	1267370.04	052° 15' 33.54"	038° 44' 09.73"	Картометрический метод	5.00	–
3198	379427.34	1267381.36	052° 15' 33.49"	038° 44' 10.33"	Картометрический метод	5.00	–
3199	379429.45	1267392.05	052° 15' 33.56"	038° 44' 10.89"	Картометрический метод	5.00	–
3200	379436.47	1267402.82	052° 15' 33.79"	038° 44' 11.46"	Картометрический метод	5.00	–
3201	379440.14	1267411.72	052° 15' 33.90"	038° 44' 11.93"	Картометрический метод	5.00	–
3202	379446.07	1267429.67	052° 15' 34.09"	038° 44' 12.88"	Картометрический метод	5.00	–
3203	379452.32	1267446.22	052° 15' 34.29"	038° 44' 13.75"	Картометрический метод	5.00	–
3204	379462.54	1267467.84	052° 15' 34.62"	038° 44' 14.90"	Картометрический метод	5.00	–
3205	379474.64	1267491.10	052° 15' 35.01"	038° 44' 16.12"	Картометрический метод	5.00	–
3206	379481.27	1267507.10	052° 15' 35.22"	038° 44' 16.97"	Картометрический метод	5.00	–
3207	379487.13	1267523.41	052° 15' 35.41"	038° 44' 17.83"	Картометрический метод	5.00	–
3208	379500.55	1267555.57	052° 15' 35.84"	038° 44' 19.53"	Картометрический метод	5.00	–
3209	379506.64	1267570.09	052° 15' 36.04"	038° 44' 20.29"	Картометрический метод	5.00	–
3210	379515.46	1267580.62	052° 15' 36.32"	038° 44' 20.85"	Картометрический метод	5.00	–
3211	379521.24	1267588.51	052° 15' 36.51"	038° 44' 21.27"	Картометрический метод	5.00	–
3212	379525.06	1267597.95	052° 15' 36.63"	038° 44' 21.77"	Картометрический метод	5.00	–
3213	379526.09	1267606.88	052° 15' 36.66"	038° 44' 22.24"	Картометрический метод	5.00	–
3214	379524.90	1267621.91	052° 15' 36.62"	038° 44' 23.03"	Картометрический метод	5.00	–
3215	379522.17	1267630.65	052° 15' 36.53"	038° 44' 23.49"	Картометрический метод	5.00	–
3216	379516.01	1267638.15	052° 15' 36.33"	038° 44' 23.88"	Картометрический метод	5.00	–

3217	379507.42	1267643.53	052° 15' 36.05"	038° 44' 24.17"	Картометрический метод	5.00	–
3218	379493.68	1267645.02	052° 15' 35.61"	038° 44' 24.24"	Картометрический метод	5.00	–
3219	379481.04	1267650.32	052° 15' 35.20"	038° 44' 24.52"	Картометрический метод	5.00	–
3220	379462.07	1267660.78	052° 15' 34.59"	038° 44' 25.07"	Картометрический метод	5.00	–
3221	379448.10	1267665.39	052° 15' 34.13"	038° 44' 25.31"	Картометрический метод	5.00	–
3222	379427.11	1267672.88	052° 15' 33.45"	038° 44' 25.70"	Картометрический метод	5.00	–
3223	379406.03	1267677.41	052° 15' 32.77"	038° 44' 25.93"	Картометрический метод	5.00	–
3224	379383.08	1267678.89	052° 15' 32.03"	038° 44' 26.01"	Картометрический метод	5.00	–
3225	379351.74	1267679.91	052° 15' 31.01"	038° 44' 26.06"	Картометрический метод	5.00	–
3226	379314.82	1267688.26	052° 15' 29.82"	038° 44' 26.49"	Картометрический метод	5.00	–
3227	379299.91	1267690.13	052° 15' 29.34"	038° 44' 26.59"	Картометрический метод	5.00	–
3228	379275.01	1267692.01	052° 15' 28.53"	038° 44' 26.68"	Картометрический метод	5.00	–
3229	379259.01	1267689.90	052° 15' 28.01"	038° 44' 26.57"	Картометрический метод	5.00	–
3230	379240.90	1267683.27	052° 15' 27.43"	038° 44' 26.21"	Картометрический метод	5.00	–
3231	379230.60	1267683.89	052° 15' 27.09"	038° 44' 26.24"	Картометрический метод	5.00	–
3232	379215.93	1267685.14	052° 15' 26.62"	038° 44' 26.31"	Картометрический метод	5.00	–
3233	379190.64	1267687.87	052° 15' 25.80"	038° 44' 26.45"	Картометрический метод	5.00	–
3234	379172.69	1267691.54	052° 15' 25.22"	038° 44' 26.64"	Картометрический метод	5.00	–
3235	379155.12	1267698.72	052° 15' 24.65"	038° 44' 27.01"	Картометрический метод	5.00	–
3236	379144.59	1267700.75	052° 15' 24.31"	038° 44' 27.12"	Картометрический метод	5.00	–
3237	379134.36	1267699.97	052° 15' 23.98"	038° 44' 27.07"	Картометрический метод	5.00	–
3238	379118.67	1267691.85	052° 15' 23.47"	038° 44' 26.64"	Картометрический метод	5.00	–
3239	379109.23	1267686.93	052° 15' 23.17"	038° 44' 26.38"	Картометрический метод	5.00	–
3240	379097.76	1267685.92	052° 15' 22.80"	038° 44' 26.33"	Картометрический метод	5.00	–
3241	379085.58	1267687.56	052° 15' 22.40"	038° 44' 26.41"	Картометрический метод	5.00	–
3242	379065.91	1267697.31	052° 15' 21.76"	038° 44' 26.92"	Картометрический метод	5.00	–
3243	379044.76	1267711.91	052° 15' 21.08"	038° 44' 27.69"	Картометрический метод	5.00	–
3244	379031.49	1267721.28	052° 15' 20.65"	038° 44' 28.18"	Картометрический метод	5.00	–
3245	379022.75	1267729.94	052° 15' 20.36"	038° 44' 28.63"	Картометрический метод	5.00	–
3246	379018.30	1267736.97	052° 15' 20.22"	038° 44' 29.00"	Картометрический метод	5.00	–
3247	379016.19	1267745.39	052° 15' 20.15"	038° 44' 29.45"	Картометрический метод	5.00	–
3248	379018.45	1267750.39	052° 15' 20.22"	038° 44' 29.71"	Картометрический метод	5.00	–
3249	379016.50	1267756.48	052° 15' 20.16"	038° 44' 30.03"	Картометрический метод	5.00	–
3250	379011.35	1267764.99	052° 15' 19.99"	038° 44' 30.48"	Картометрический метод	5.00	–
3251	379006.98	1267773.81	052° 15' 19.85"	038° 44' 30.94"	Картометрический метод	5.00	–
3252	378999.41	1267781.92	052° 15' 19.60"	038° 44' 31.37"	Картометрический метод	5.00	–
3253	378991.92	1267785.75	052° 15' 19.36"	038° 44' 31.57"	Картометрический метод	5.00	–
3254	378988.25	1267794.10	052° 15' 19.24"	038° 44' 32.01"	Картометрический метод	5.00	–
3255	378984.89	1267806.59	052° 15' 19.13"	038° 44' 32.67"	Картометрический	5.00	–

					метод		
3256	378983.88	1267816.34	052° 15' 19.10"	038° 44' 33.18"	Картометрический метод	5.00	–
3257	378986.61	1267827.58	052° 15' 19.18"	038° 44' 33.77"	Картометрический метод	5.00	–
3258	378994.02	1267830.32	052° 15' 19.42"	038° 44' 33.92"	Картометрический метод	5.00	–
3259	379000.97	1267826.02	052° 15' 19.65"	038° 44' 33.69"	Картометрический метод	5.00	–
3260	379007.14	1267826.57	052° 15' 19.85"	038° 44' 33.72"	Картометрический метод	5.00	–
3261	379020.41	1267833.05	052° 15' 20.28"	038° 44' 34.07"	Картометрический метод	5.00	–
3262	379029.93	1267833.05	052° 15' 20.58"	038° 44' 34.07"	Картометрический метод	5.00	–
3263	379034.77	1267830.71	052° 15' 20.74"	038° 44' 33.95"	Картометрический метод	5.00	–
3264	379042.18	1267824.07	052° 15' 20.98"	038° 44' 33.60"	Картометрический метод	5.00	–
3265	379048.35	1267822.90	052° 15' 21.18"	038° 44' 33.54"	Картометрический метод	5.00	–
3266	379055.69	1267823.06	052° 15' 21.42"	038° 44' 33.55"	Картометрический метод	5.00	–
3267	379061.70	1267824.46	052° 15' 21.61"	038° 44' 33.62"	Картометрический метод	5.00	–
3268	379064.97	1267829.85	052° 15' 21.72"	038° 44' 33.91"	Картометрический метод	5.00	–
3269	379065.21	1267840.54	052° 15' 21.73"	038° 44' 34.47"	Картометрический метод	5.00	–
3270	379062.40	1267857.95	052° 15' 21.63"	038° 44' 35.39"	Картометрический метод	5.00	–
3271	379063.10	1267864.74	052° 15' 21.65"	038° 44' 35.75"	Картометрический метод	5.00	–
3272	379067.63	1267872.00	052° 15' 21.80"	038° 44' 36.13"	Картометрический метод	5.00	–
3273	379067.71	1267887.61	052° 15' 21.80"	038° 44' 36.95"	Картометрический метод	5.00	–
3274	379064.66	1267901.11	052° 15' 21.70"	038° 44' 37.66"	Картометрический метод	5.00	–
3275	379062.79	1267910.71	052° 15' 21.64"	038° 44' 38.17"	Картометрический метод	5.00	–
3276	379056.00	1267918.05	052° 15' 21.42"	038° 44' 38.56"	Картометрический метод	5.00	–
3277	379048.27	1267927.73	052° 15' 21.17"	038° 44' 39.06"	Картометрический метод	5.00	–
3278	379040.15	1267940.76	052° 15' 20.90"	038° 44' 39.75"	Картометрический метод	5.00	–
3279	379033.44	1267951.53	052° 15' 20.68"	038° 44' 40.32"	Картометрический метод	5.00	–
3280	379030.24	1267960.59	052° 15' 20.58"	038° 44' 40.79"	Картометрический метод	5.00	–
3281	379023.14	1267973.23	052° 15' 20.35"	038° 44' 41.46"	Картометрический метод	5.00	–
3282	379011.12	1267978.54	052° 15' 19.96"	038° 44' 41.74"	Картометрический метод	5.00	–
3283	378998.86	1267977.99	052° 15' 19.56"	038° 44' 41.70"	Картометрический метод	5.00	–
3284	378993.01	1267981.43	052° 15' 19.37"	038° 44' 41.88"	Картометрический метод	5.00	–
3285	378988.95	1267987.36	052° 15' 19.24"	038° 44' 42.20"	Картометрический метод	5.00	–
3286	378983.92	1267999.82	052° 15' 19.08"	038° 44' 42.85"	Картометрический метод	5.00	–
3287	378979.61	1268008.09	052° 15' 18.94"	038° 44' 43.29"	Картометрический метод	5.00	–
3288	378969.83	1268021.31	052° 15' 18.62"	038° 44' 43.98"	Картометрический метод	5.00	–
3289	378956.40	1268038.48	052° 15' 18.18"	038° 44' 44.89"	Картометрический метод	5.00	–
3290	378946.41	1268052.92	052° 15' 17.86"	038° 44' 45.64"	Картометрический метод	5.00	–
3291	378932.44	1268078.99	052° 15' 17.40"	038° 44' 47.02"	Картометрический метод	5.00	–
3292	378923.31	1268097.49	052° 15' 17.10"	038° 44' 47.99"	Картометрический метод	5.00	–
3293	378918.84	1268111.87	052° 15' 16.96"	038° 44' 48.75"	Картометрический метод	5.00	–

3294	378914.57	1268124.73	052° 15' 16.82"	038° 44' 49.42"	Картометрический метод	5.00	–
3295	378915.50	1268143.31	052° 15' 16.85"	038° 44' 50.40"	Картометрический метод	5.00	–
3296	378920.19	1268154.62	052° 15' 17.00"	038° 44' 51.00"	Картометрический метод	5.00	–
3297	378927.29	1268154.94	052° 15' 17.23"	038° 44' 51.02"	Картометрический метод	5.00	–
3298	378932.83	1268159.54	052° 15' 17.41"	038° 44' 51.26"	Картометрический метод	5.00	–
3299	378933.06	1268164.93	052° 15' 17.41"	038° 44' 51.55"	Картометрический метод	5.00	–
3300	378929.16	1268174.60	052° 15' 17.28"	038° 44' 52.06"	Картометрический метод	5.00	–
3301	378925.73	1268187.09	052° 15' 17.17"	038° 44' 52.71"	Картометрический метод	5.00	–
3302	378916.67	1268200.83	052° 15' 16.88"	038° 44' 53.44"	Картометрический метод	5.00	–
3303	378905.28	1268211.13	052° 15' 16.51"	038° 44' 53.98"	Картометрический метод	5.00	–
3304	378897.71	1268213.94	052° 15' 16.26"	038° 44' 54.12"	Картометрический метод	5.00	–
3305	378890.29	1268212.30	052° 15' 16.02"	038° 44' 54.04"	Картометрический метод	5.00	–
3306	378859.46	1268197.71	052° 15' 15.03"	038° 44' 53.26"	Картометрический метод	5.00	–
3307	378844.32	1268189.51	052° 15' 14.54"	038° 44' 52.83"	Картометрический метод	5.00	–
3308	378839.01	1268185.69	052° 15' 14.37"	038° 44' 52.62"	Картометрический метод	5.00	–
3309	378834.17	1268185.53	052° 15' 14.21"	038° 44' 52.61"	Картометрический метод	5.00	–
3310	378828.24	1268191.15	052° 15' 14.02"	038° 44' 52.91"	Картометрический метод	5.00	–
3311	378824.03	1268191.62	052° 15' 13.88"	038° 44' 52.93"	Картометрический метод	5.00	–
3312	378806.23	1268184.83	052° 15' 13.31"	038° 44' 52.57"	Картометрический метод	5.00	–
3313	378791.63	1268187.48	052° 15' 12.83"	038° 44' 52.71"	Картометрический метод	5.00	–
3314	378784.06	1268195.83	052° 15' 12.59"	038° 44' 53.15"	Картометрический метод	5.00	–
3315	378781.96	1268203.48	052° 15' 12.52"	038° 44' 53.55"	Картометрический метод	5.00	–
3316	378786.72	1268212.15	052° 15' 12.67"	038° 44' 54.01"	Картометрический метод	5.00	–
3317	378787.89	1268218.08	052° 15' 12.71"	038° 44' 54.32"	Картометрический метод	5.00	–
3318	378787.34	1268229.09	052° 15' 12.69"	038° 44' 54.90"	Картометрический метод	5.00	–
3319	378782.89	1268241.34	052° 15' 12.54"	038° 44' 55.55"	Картометрический метод	5.00	–
3320	378777.19	1268245.16	052° 15' 12.36"	038° 44' 55.75"	Картометрический метод	5.00	–
3321	378769.78	1268246.96	052° 15' 12.12"	038° 44' 55.84"	Картометрический метод	5.00	–
3322	378767.69	1268255.71	052° 15' 12.05"	038° 44' 56.30"	Картометрический метод	5.00	–
3323	378768.31	1268270.77	052° 15' 12.07"	038° 44' 57.09"	Картометрический метод	5.00	–
3324	378769.39	1268286.84	052° 15' 12.10"	038° 44' 57.94"	Картометрический метод	5.00	–
3325	378772.75	1268300.19	052° 15' 12.21"	038° 44' 58.65"	Картометрический метод	5.00	–
3326	378772.59	1268315.80	052° 15' 12.20"	038° 44' 59.47"	Картометрический метод	5.00	–
3327	378770.79	1268328.68	052° 15' 12.14"	038° 45' 00.15"	Картометрический метод	5.00	–
3328	378773.99	1268349.13	052° 15' 12.24"	038° 45' 01.23"	Картометрический метод	5.00	–
3329	378777.35	1268375.75	052° 15' 12.35"	038° 45' 02.63"	Картометрический метод	5.00	–
3330	378782.97	1268388.31	052° 15' 12.53"	038° 45' 03.29"	Картометрический метод	5.00	–
3331	378794.83	1268399.79	052° 15' 12.91"	038° 45' 03.90"	Картометрический метод	5.00	–
3332	378798.89	1268406.73	052° 15' 13.04"	038° 45' 04.27"	Картометрический	5.00	–

					метод		
3333	378798.74	1268413.28	052° 15' 13.04"	038° 45' 04.61"	Картометрический метод	5.00	–
3334	378803.50	1268418.51	052° 15' 13.19"	038° 45' 04.89"	Картометрический метод	5.00	–
3335	378811.30	1268422.42	052° 15' 13.44"	038° 45' 05.10"	Картометрический метод	5.00	–
3336	378819.03	1268423.90	052° 15' 13.69"	038° 45' 05.18"	Картометрический метод	5.00	–
3337	378835.97	1268427.33	052° 15' 14.24"	038° 45' 05.36"	Картометрический метод	5.00	–
3338	378845.33	1268427.72	052° 15' 14.54"	038° 45' 05.38"	Картометрический метод	5.00	–
3339	378852.91	1268424.13	052° 15' 14.79"	038° 45' 05.20"	Картометрический метод	5.00	–
3340	378864.53	1268426.63	052° 15' 15.16"	038° 45' 05.33"	Картометрический метод	5.00	–
3341	378875.70	1268424.37	052° 15' 15.53"	038° 45' 05.21"	Картометрический метод	5.00	–
3342	378881.00	1268426.40	052° 15' 15.70"	038° 45' 05.32"	Картометрический метод	5.00	–
3343	378889.36	1268436.62	052° 15' 15.97"	038° 45' 05.86"	Картометрический метод	5.00	–
3344	378893.73	1268442.63	052° 15' 16.11"	038° 45' 06.18"	Картометрический метод	5.00	–
3345	378897.16	1268450.75	052° 15' 16.22"	038° 45' 06.61"	Картометрический метод	5.00	–
3346	378895.68	1268454.66	052° 15' 16.17"	038° 45' 06.81"	Картометрический метод	5.00	–
3347	378887.25	1268461.44	052° 15' 15.89"	038° 45' 07.17"	Картометрический метод	5.00	–
3348	378882.21	1268470.36	052° 15' 15.73"	038° 45' 07.64"	Картометрический метод	5.00	–
3349	378880.07	1268485.33	052° 15' 15.66"	038° 45' 08.43"	Картометрический метод	5.00	–
3350	378877.96	1268497.89	052° 15' 15.59"	038° 45' 09.09"	Картометрический метод	5.00	–
3351	378878.58	1268515.06	052° 15' 15.61"	038° 45' 09.99"	Картометрический метод	5.00	–
3352	378878.35	1268538.56	052° 15' 15.60"	038° 45' 11.23"	Картометрический метод	5.00	–
3353	378875.23	1268559.09	052° 15' 15.49"	038° 45' 12.31"	Картометрический метод	5.00	–
3354	378871.56	1268578.13	052° 15' 15.37"	038° 45' 13.32"	Картометрический метод	5.00	–
3355	378866.33	1268602.95	052° 15' 15.20"	038° 45' 14.63"	Картометрический метод	5.00	–
3356	378862.58	1268628.16	052° 15' 15.08"	038° 45' 15.95"	Картометрический метод	5.00	–
3357	378863.68	1268642.13	052° 15' 15.11"	038° 45' 16.69"	Картометрический метод	5.00	–
3358	378865.16	1268660.94	052° 15' 15.16"	038° 45' 17.68"	Картометрический метод	5.00	–
3359	378866.25	1268672.50	052° 15' 15.19"	038° 45' 18.29"	Картометрический метод	5.00	–
3360	378870.54	1268682.56	052° 15' 15.33"	038° 45' 18.82"	Картометрический метод	5.00	–
3361	378875.31	1268690.06	052° 15' 15.48"	038° 45' 19.22"	Картометрический метод	5.00	–
3362	378878.90	1268699.11	052° 15' 15.60"	038° 45' 19.70"	Картометрический метод	5.00	–
3363	378892.87	1268723.23	052° 15' 16.04"	038° 45' 20.97"	Картометрический метод	5.00	–
3364	378902.70	1268743.29	052° 15' 16.36"	038° 45' 22.03"	Картометрический метод	5.00	–
3365	378908.95	1268758.51	052° 15' 16.56"	038° 45' 22.83"	Картометрический метод	5.00	–
3366	378922.68	1268782.16	052° 15' 17.00"	038° 45' 24.08"	Картометрический метод	5.00	–
3367	378931.74	1268795.90	052° 15' 17.29"	038° 45' 24.81"	Картометрический метод	5.00	–
3368	378935.95	1268810.49	052° 15' 17.43"	038° 45' 25.58"	Картометрический метод	5.00	–
3369	378944.47	1268822.69	052° 15' 17.70"	038° 45' 26.23"	Картометрический метод	5.00	–
3370	378952.58	1268827.90	052° 15' 17.96"	038° 45' 26.50"	Картометрический метод	5.00	–

3371	378963.43	1268834.38	052° 15' 18.31"	038° 45' 26.84"	Картометрический метод	5.00	–
3372	378972.25	1268836.95	052° 15' 18.60"	038° 45' 26.98"	Картометрический метод	5.00	–
3373	378985.52	1268838.04	052° 15' 19.03"	038° 45' 27.04"	Картометрический метод	5.00	–
3374	379001.91	1268838.51	052° 15' 19.56"	038° 45' 27.07"	Картометрический метод	5.00	–
3375	379026.18	1268843.51	052° 15' 20.34"	038° 45' 27.34"	Картометрический метод	5.00	–
3376	379044.91	1268846.01	052° 15' 20.95"	038° 45' 27.47"	Картометрический метод	5.00	–
3377	379066.30	1268847.96	052° 15' 21.64"	038° 45' 27.58"	Картометрический метод	5.00	–
3378	379090.89	1268853.34	052° 15' 22.44"	038° 45' 27.87"	Картометрический метод	5.00	–
3379	379103.61	1268854.04	052° 15' 22.85"	038° 45' 27.91"	Картометрический метод	5.00	–
3380	379121.25	1268846.71	052° 15' 23.42"	038° 45' 27.53"	Картометрический метод	5.00	–
3381	379135.53	1268847.33	052° 15' 23.88"	038° 45' 27.56"	Картометрический метод	5.00	–
3382	379146.69	1268850.22	052° 15' 24.24"	038° 45' 27.72"	Картометрический метод	5.00	–
3383	379160.74	1268865.67	052° 15' 24.69"	038° 45' 28.53"	Картометрический метод	5.00	–
3384	379172.37	1268878.94	052° 15' 25.07"	038° 45' 29.24"	Картометрический метод	5.00	–
3385	379183.46	1268889.64	052° 15' 25.43"	038° 45' 29.80"	Картометрический метод	5.00	–
3386	379198.52	1268899.78	052° 15' 25.91"	038° 45' 30.34"	Картометрический метод	5.00	–
3387	379213.59	1268905.64	052° 15' 26.40"	038° 45' 30.65"	Картометрический метод	5.00	–
3388	379226.62	1268916.80	052° 15' 26.82"	038° 45' 31.24"	Картометрический метод	5.00	–
3389	379230.21	1268929.91	052° 15' 26.93"	038° 45' 31.93"	Картометрический метод	5.00	–
3390	379228.53	1268938.08	052° 15' 26.88"	038° 45' 32.37"	Картометрический метод	5.00	–
3391	379226.07	1268950.05	052° 15' 26.80"	038° 45' 33.00"	Картометрический метод	5.00	–
3392	379218.19	1268960.98	052° 15' 26.54"	038° 45' 33.57"	Картометрический метод	5.00	–
3393	379208.82	1268966.29	052° 15' 26.24"	038° 45' 33.85"	Картометрический метод	5.00	–
3394	379207.26	1268981.90	052° 15' 26.18"	038° 45' 34.67"	Картометрический метод	5.00	–
3395	379218.89	1268990.64	052° 15' 26.56"	038° 45' 35.13"	Картометрический метод	5.00	–
3396	379235.28	1269002.74	052° 15' 27.09"	038° 45' 35.78"	Картометрический метод	5.00	–
3397	379244.96	1269006.88	052° 15' 27.40"	038° 45' 36.00"	Картометрический метод	5.00	–
3398	379257.61	1269007.50	052° 15' 27.81"	038° 45' 36.03"	Картометрический метод	5.00	–
3399	379266.43	1269013.98	052° 15' 28.09"	038° 45' 36.37"	Картометрический метод	5.00	–
3400	379282.90	1269027.87	052° 15' 28.63"	038° 45' 37.11"	Картометрический метод	5.00	–
3401	379299.91	1269042.08	052° 15' 29.17"	038° 45' 37.86"	Картометрический метод	5.00	–
3402	379315.13	1269058.63	052° 15' 29.66"	038° 45' 38.74"	Картометрический метод	5.00	–
3403	379331.83	1269075.56	052° 15' 30.20"	038° 45' 39.63"	Картометрический метод	5.00	–
3404	379350.41	1269092.11	052° 15' 30.80"	038° 45' 40.51"	Картометрический метод	5.00	–
3405	379368.83	1269106.78	052° 15' 31.40"	038° 45' 41.29"	Картометрический метод	5.00	–
3406	379393.26	1269119.27	052° 15' 32.19"	038° 45' 41.95"	Картометрический метод	5.00	–
3407	379410.82	1269131.60	052° 15' 32.75"	038° 45' 42.60"	Картометрический метод	5.00	–
3408	379421.77	1269137.32	052° 15' 33.11"	038° 45' 42.91"	Картометрический метод	5.00	–
3409	379430.41	1269141.83	052° 15' 33.38"	038° 45' 43.15"	Картометрический	5.00	–

					метод		
3410	379447.04	1269149.32	052° 15' 33.92"	038° 45' 43.55"	Картометрический метод	5.00	–
3411	379466.01	1269152.91	052° 15' 34.53"	038° 45' 43.74"	Картометрический метод	5.00	–
3412	379478.81	1269155.49	052° 15' 34.95"	038° 45' 43.88"	Картометрический метод	5.00	–
3413	379495.51	1269161.42	052° 15' 35.49"	038° 45' 44.19"	Картометрический метод	5.00	–
3414	379503.47	1269167.82	052° 15' 35.74"	038° 45' 44.53"	Картометрический метод	5.00	–
3415	379513.93	1269172.58	052° 15' 36.08"	038° 45' 44.79"	Картометрический метод	5.00	–
3416	379517.36	1269177.27	052° 15' 36.19"	038° 45' 45.03"	Картометрический метод	5.00	–
3417	379520.33	1269191.31	052° 15' 36.29"	038° 45' 45.77"	Картометрический метод	5.00	–
3418	379526.26	1269215.59	052° 15' 36.48"	038° 45' 47.06"	Картометрический метод	5.00	–
3419	379528.99	1269229.17	052° 15' 36.56"	038° 45' 47.77"	Картометрический метод	5.00	–
3420	379528.29	1269235.18	052° 15' 36.54"	038° 45' 48.09"	Картометрический метод	5.00	–
3421	379523.92	1269248.06	052° 15' 36.40"	038° 45' 48.77"	Картометрический метод	5.00	–
3422	379527.28	1269258.83	052° 15' 36.50"	038° 45' 49.34"	Картометрический метод	5.00	–
3423	379533.44	1269279.75	052° 15' 36.70"	038° 45' 50.44"	Картометрический метод	5.00	–
3424	379535.08	1269292.63	052° 15' 36.75"	038° 45' 51.12"	Картометрический метод	5.00	–
3425	379539.77	1269312.53	052° 15' 36.90"	038° 45' 52.17"	Картометрический метод	5.00	–
3426	379539.84	1269326.66	052° 15' 36.90"	038° 45' 52.91"	Картометрический метод	5.00	–
3427	379537.74	1269348.98	052° 15' 36.83"	038° 45' 54.09"	Картометрический метод	5.00	–
3428	379533.60	1269367.09	052° 15' 36.69"	038° 45' 55.05"	Картометрический метод	5.00	–
3429	379532.90	1269380.28	052° 15' 36.67"	038° 45' 55.74"	Картометрический метод	5.00	–
3430	379536.02	1269393.94	052° 15' 36.77"	038° 45' 56.46"	Картометрический метод	5.00	–
3431	379536.10	1269404.55	052° 15' 36.77"	038° 45' 57.02"	Картометрический метод	5.00	–
3432	379530.79	1269415.64	052° 15' 36.60"	038° 45' 57.60"	Картометрический метод	5.00	–
3433	379530.56	1269432.42	052° 15' 36.59"	038° 45' 58.49"	Картометрический метод	5.00	–
3434	379533.05	1269443.19	052° 15' 36.67"	038° 45' 59.06"	Картометрический метод	5.00	–
3435	379534.15	1269463.33	052° 15' 36.70"	038° 46' 00.12"	Картометрический метод	5.00	–
3436	379530.09	1269483.00	052° 15' 36.57"	038° 46' 01.16"	Картометрический метод	5.00	–
3437	379527.59	1269499.08	052° 15' 36.48"	038° 46' 02.00"	Картометрический метод	5.00	–
3438	379529.15	1269513.67	052° 15' 36.53"	038° 46' 02.77"	Картометрический метод	5.00	–
3439	379529.74	1269528.09	052° 15' 36.55"	038° 46' 03.53"	Картометрический метод	5.00	–
3440	379528.21	1269539.35	052° 15' 36.50"	038° 46' 04.13"	Картометрический метод	5.00	–
3441	379526.26	1269554.10	052° 15' 36.43"	038° 46' 04.90"	Картометрический метод	5.00	–
3442	379522.41	1269563.41	052° 15' 36.31"	038° 46' 05.39"	Картометрический метод	5.00	–
3443	379516.97	1269572.29	052° 15' 36.13"	038° 46' 05.86"	Картометрический метод	5.00	–
3444	379500.74	1269588.37	052° 15' 35.60"	038° 46' 06.71"	Картометрический метод	5.00	–
3445	379490.29	1269599.54	052° 15' 35.26"	038° 46' 07.29"	Картометрический метод	5.00	–
3446	379487.88	1269605.94	052° 15' 35.18"	038° 46' 07.63"	Картометрический метод	5.00	–
3447	379489.19	1269621.31	052° 15' 35.23"	038° 46' 08.44"	Картометрический метод	5.00	–

3448	379486.38	1269635.20	052° 15' 35.13"	038° 46' 09.17"	Картометрический метод	5.00	–
3449	379479.67	1269645.35	052° 15' 34.91"	038° 46' 09.70"	Картометрический метод	5.00	–
3450	379476.08	1269660.02	052° 15' 34.80"	038° 46' 10.48"	Картометрический метод	5.00	–
3451	379464.15	1269674.16	052° 15' 34.41"	038° 46' 11.22"	Картометрический метод	5.00	–
3452	379459.31	1269684.22	052° 15' 34.25"	038° 46' 11.75"	Картометрический метод	5.00	–
3453	379455.87	1269697.41	052° 15' 34.14"	038° 46' 12.45"	Картометрический метод	5.00	–
3454	379454.86	1269710.37	052° 15' 34.10"	038° 46' 13.13"	Картометрический метод	5.00	–
3455	379459.06	1269721.52	052° 15' 34.24"	038° 46' 13.72"	Картометрический метод	5.00	–
3456	379471.08	1269737.45	052° 15' 34.62"	038° 46' 14.56"	Картометрический метод	5.00	–
3457	379474.84	1269745.57	052° 15' 34.75"	038° 46' 14.99"	Картометрический метод	5.00	–
3458	379475.46	1269755.25	052° 15' 34.76"	038° 46' 15.50"	Картометрический метод	5.00	–
3459	379473.12	1269776.25	052° 15' 34.69"	038° 46' 16.61"	Картометрический метод	5.00	–
3460	379468.28	1269789.20	052° 15' 34.53"	038° 46' 17.29"	Картометрический метод	5.00	–
3461	379468.13	1269799.74	052° 15' 34.52"	038° 46' 17.84"	Картометрический метод	5.00	–
3462	379469.92	1269808.72	052° 15' 34.58"	038° 46' 18.32"	Картометрический метод	5.00	–
3463	379468.44	1269815.98	052° 15' 34.53"	038° 46' 18.70"	Картометрический метод	5.00	–
3464	379463.37	1269821.83	052° 15' 34.36"	038° 46' 19.01"	Картометрический метод	5.00	–
3465	379457.20	1269825.34	052° 15' 34.16"	038° 46' 19.19"	Картометрический метод	5.00	–
3466	379451.35	1269834.01	052° 15' 33.97"	038° 46' 19.65"	Картометрический метод	5.00	–
3467	379446.88	1269843.91	052° 15' 33.83"	038° 46' 20.17"	Картометрический метод	5.00	–
3468	379439.86	1269877.32	052° 15' 33.60"	038° 46' 21.93"	Картометрический метод	5.00	–
3469	379435.96	1269904.01	052° 15' 33.47"	038° 46' 23.33"	Картометрический метод	5.00	–
3470	379439.09	1269913.07	052° 15' 33.57"	038° 46' 23.81"	Картометрический метод	5.00	–
3471	379438.47	1269917.76	052° 15' 33.55"	038° 46' 24.06"	Картометрический метод	5.00	–
3472	379432.85	1269922.91	052° 15' 33.36"	038° 46' 24.33"	Картометрический метод	5.00	–
3473	379432.54	1269929.15	052° 15' 33.35"	038° 46' 24.66"	Картометрический метод	5.00	–
3474	379437.44	1269941.71	052° 15' 33.51"	038° 46' 25.32"	Картометрический метод	5.00	–
3475	379439.08	1269960.05	052° 15' 33.56"	038° 46' 26.29"	Картометрический метод	5.00	–
3476	379436.42	1269985.65	052° 15' 33.47"	038° 46' 27.64"	Картометрический метод	5.00	–
3477	379437.36	1270017.50	052° 15' 33.50"	038° 46' 29.32"	Картометрический метод	5.00	–
3478	379440.48	1270044.19	052° 15' 33.60"	038° 46' 30.73"	Картометрический метод	5.00	–
3479	379437.83	1270058.71	052° 15' 33.51"	038° 46' 31.49"	Картометрический метод	5.00	–
3480	379436.31	1270082.05	052° 15' 33.46"	038° 46' 32.72"	Картометрический метод	5.00	–
3481	379441.19	1270102.81	052° 15' 33.61"	038° 46' 33.82"	Картометрический метод	5.00	–
3482	379451.02	1270123.96	052° 15' 33.93"	038° 46' 34.93"	Картометрический метод	5.00	–
3483	379463.90	1270147.38	052° 15' 34.34"	038° 46' 36.17"	Картометрический метод	5.00	–
3484	379469.05	1270171.89	052° 15' 34.50"	038° 46' 37.46"	Картометрический метод	5.00	–
3485	379469.28	1270197.18	052° 15' 34.51"	038° 46' 38.80"	Картометрический метод	5.00	–
3486	379481.23	1270224.65	052° 15' 34.89"	038° 46' 40.25"	Картометрический	5.00	–

					метод		
3487	379503.39	1270255.56	052° 15' 35.60"	038° 46' 41.88"	Картометрический метод	5.00	–
3488	379514.01	1270272.42	052° 15' 35.94"	038° 46' 42.77"	Картометрический метод	5.00	–
3489	379524.00	1270300.20	052° 15' 36.26"	038° 46' 44.24"	Картометрический метод	5.00	–
3490	379535.41	1270318.56	052° 15' 36.63"	038° 46' 45.21"	Картометрический метод	5.00	–
3491	379547.59	1270328.62	052° 15' 37.02"	038° 46' 45.74"	Картометрический метод	5.00	–
3492	379562.40	1270332.36	052° 15' 37.50"	038° 46' 45.94"	Картометрический метод	5.00	–
3493	379583.79	1270340.17	052° 15' 38.19"	038° 46' 46.36"	Картометрический метод	5.00	–
3494	379597.52	1270340.32	052° 15' 38.64"	038° 46' 46.37"	Картометрический метод	5.00	–
3495	379611.51	1270333.00	052° 15' 39.09"	038° 46' 45.99"	Картометрический метод	5.00	–
3496	379635.47	1270325.97	052° 15' 39.87"	038° 46' 45.62"	Картометрический метод	5.00	–
3497	379663.48	1270301.77	052° 15' 40.78"	038° 46' 44.35"	Картометрический метод	5.00	–
3498	379678.22	1270294.11	052° 15' 41.25"	038° 46' 43.95"	Картометрический метод	5.00	–
3499	379694.61	1270289.96	052° 15' 41.78"	038° 46' 43.74"	Картометрический метод	5.00	–
3500	379708.91	1270283.11	052° 15' 42.25"	038° 46' 43.38"	Картометрический метод	5.00	–
3501	379723.55	1270272.57	052° 15' 42.72"	038° 46' 42.83"	Картометрический метод	5.00	–
3502	379740.40	1270260.08	052° 15' 43.27"	038° 46' 42.17"	Картометрический метод	5.00	–
3503	379751.19	1270253.98	052° 15' 43.62"	038° 46' 41.85"	Картометрический метод	5.00	–
3504	379765.57	1270252.67	052° 15' 44.09"	038° 46' 41.79"	Картометрический метод	5.00	–
3505	379785.47	1270249.55	052° 15' 44.73"	038° 46' 41.63"	Картометрический метод	5.00	–
3506	379814.35	1270248.85	052° 15' 45.66"	038° 46' 41.60"	Картометрический метод	5.00	–
3507	379834.88	1270252.36	052° 15' 46.33"	038° 46' 41.78"	Картометрический метод	5.00	–
3508	379849.32	1270261.10	052° 15' 46.79"	038° 46' 42.25"	Картометрический метод	5.00	–
3509	379868.56	1270271.66	052° 15' 47.41"	038° 46' 42.81"	Картометрический метод	5.00	–
3510	379893.75	1270275.27	052° 15' 48.23"	038° 46' 43.01"	Картометрический метод	5.00	–
3511	379902.32	1270278.66	052° 15' 48.51"	038° 46' 43.19"	Картометрический метод	5.00	–
3512	379912.38	1270285.89	052° 15' 48.83"	038° 46' 43.57"	Картометрический метод	5.00	–
3513	379922.54	1270295.17	052° 15' 49.16"	038° 46' 44.06"	Картометрический метод	5.00	–
3514	379935.02	1270312.69	052° 15' 49.56"	038° 46' 44.99"	Картометрический метод	5.00	–
3515	379946.50	1270335.87	052° 15' 49.93"	038° 46' 46.21"	Картометрический метод	5.00	–
3516	379948.29	1270351.49	052° 15' 49.98"	038° 46' 47.04"	Картометрический метод	5.00	–
3517	379945.43	1270369.61	052° 15' 49.89"	038° 46' 47.99"	Картометрический метод	5.00	–
3518	379940.59	1270385.15	052° 15' 49.73"	038° 46' 48.81"	Картометрический метод	5.00	–
3519	379939.63	1270395.35	052° 15' 49.70"	038° 46' 49.35"	Картометрический метод	5.00	–
3520	379934.04	1270405.14	052° 15' 49.52"	038° 46' 49.86"	Картометрический метод	5.00	–
3521	379913.95	1270425.09	052° 15' 48.86"	038° 46' 50.91"	Картометрический метод	5.00	–
3522	379901.40	1270437.98	052° 15' 48.46"	038° 46' 51.59"	Картометрический метод	5.00	–
3523	379883.20	1270463.02	052° 15' 47.86"	038° 46' 52.90"	Картометрический метод	5.00	–
3524	379876.64	1270483.00	052° 15' 47.65"	038° 46' 53.96"	Картометрический метод	5.00	–

3525	379871.02	1270510.01	052° 15' 47.46"	038° 46' 55.38"	Картометрический метод	5.00	–
3526	379870.40	1270531.08	052° 15' 47.44"	038° 46' 56.49"	Картометрический метод	5.00	–
3527	379876.33	1270561.68	052° 15' 47.63"	038° 46' 58.10"	Картометрический метод	5.00	–
3528	379887.72	1270592.12	052° 15' 47.99"	038° 46' 59.71"	Картометрический метод	5.00	–
3529	379894.20	1270614.68	052° 15' 48.20"	038° 47' 00.90"	Картометрический метод	5.00	–
3530	379893.73	1270625.37	052° 15' 48.18"	038° 47' 01.47"	Картометрический метод	5.00	–
3531	379889.52	1270644.65	052° 15' 48.04"	038° 47' 02.48"	Картометрический метод	5.00	–
3532	379882.10	1270651.13	052° 15' 47.80"	038° 47' 02.82"	Картометрический метод	5.00	–
3533	379878.20	1270659.40	052° 15' 47.68"	038° 47' 03.26"	Картометрический метод	5.00	–
3534	379878.51	1270675.01	052° 15' 47.68"	038° 47' 04.08"	Картометрический метод	5.00	–
3535	379883.82	1270684.53	052° 15' 47.85"	038° 47' 04.58"	Картометрический метод	5.00	–
3536	379902.87	1270696.40	052° 15' 48.47"	038° 47' 05.21"	Картометрический метод	5.00	–
3537	379913.79	1270709.82	052° 15' 48.82"	038° 47' 05.92"	Картометрический метод	5.00	–
3538	379928.47	1270725.90	052° 15' 49.29"	038° 47' 06.77"	Картометрический метод	5.00	–
3539	379947.67	1270755.09	052° 15' 49.91"	038° 47' 08.32"	Картометрический метод	5.00	–
3540	379971.24	1270783.04	052° 15' 50.67"	038° 47' 09.80"	Картометрический метод	5.00	–
3541	379983.10	1270801.14	052° 15' 51.05"	038° 47' 10.75"	Картометрический метод	5.00	–
3542	379991.69	1270825.34	052° 15' 51.32"	038° 47' 12.03"	Картометрический метод	5.00	–
3543	379987.16	1270837.52	052° 15' 51.18"	038° 47' 12.67"	Картометрический метод	5.00	–
3544	379997.31	1270852.97	052° 15' 51.50"	038° 47' 13.49"	Картометрический метод	5.00	–
3545	380009.95	1270868.11	052° 15' 51.91"	038° 47' 14.29"	Картометрический метод	5.00	–
3546	380029.01	1270877.18	052° 15' 52.52"	038° 47' 14.77"	Картометрический метод	5.00	–
3547	380043.92	1270886.31	052° 15' 53.01"	038° 47' 15.26"	Картометрический метод	5.00	–
3548	380058.83	1270887.71	052° 15' 53.49"	038° 47' 15.33"	Картометрический метод	5.00	–
3549	380068.49	1270890.12	052° 15' 53.80"	038° 47' 15.46"	Картометрический метод	5.00	–
3550	380081.14	1270901.52	052° 15' 54.21"	038° 47' 16.07"	Картометрический метод	5.00	–
3551	380089.57	1270916.04	052° 15' 54.48"	038° 47' 16.84"	Картометрический метод	5.00	–
3552	380106.74	1270948.20	052° 15' 55.03"	038° 47' 18.53"	Картометрический метод	5.00	–
3553	380115.64	1270967.08	052° 15' 55.32"	038° 47' 19.53"	Картометрический метод	5.00	–
3554	380138.12	1270994.25	052° 15' 56.04"	038° 47' 20.97"	Картометрический метод	5.00	–
3555	380159.81	1271024.84	052° 15' 56.74"	038° 47' 22.59"	Картометрический метод	5.00	–
3556	380175.58	1271050.60	052° 15' 57.24"	038° 47' 23.95"	Картометрический метод	5.00	–
3557	380187.76	1271076.98	052° 15' 57.63"	038° 47' 25.34"	Картометрический метод	5.00	–
3558	380203.84	1271114.60	052° 15' 58.15"	038° 47' 27.33"	Картометрический метод	5.00	–
3559	380216.32	1271145.36	052° 15' 58.55"	038° 47' 28.96"	Картометрический метод	5.00	–
3560	380220.23	1271168.46	052° 15' 58.67"	038° 47' 30.17"	Картометрический метод	5.00	–
3561	380221.01	1271195.62	052° 15' 58.69"	038° 47' 31.61"	Картометрический метод	5.00	–
3562	380216.01	1271223.88	052° 15' 58.53"	038° 47' 33.10"	Картометрический метод	5.00	–
3563	380203.68	1271245.11	052° 15' 58.13"	038° 47' 34.21"	Картометрический	5.00	–

					метод		
3564	380196.12	1271260.65	052° 15' 57.88"	038° 47' 35.03"	Картометрический метод	5.00	–
3565	380189.80	1271277.12	052° 15' 57.67"	038° 47' 35.90"	Картометрический метод	5.00	–
3566	380187.38	1271291.63	052° 15' 57.59"	038° 47' 36.66"	Картометрический метод	5.00	–
3567	380187.93	1271303.26	052° 15' 57.61"	038° 47' 37.28"	Картометрический метод	5.00	–
3568	380185.57	1271320.04	052° 15' 57.53"	038° 47' 38.16"	Картометрический метод	5.00	–
3569	380180.26	1271346.26	052° 15' 57.35"	038° 47' 39.54"	Картометрический метод	5.00	–
3570	380182.14	1271376.55	052° 15' 57.41"	038° 47' 41.14"	Картометрический метод	5.00	–
3571	380180.73	1271400.27	052° 15' 57.36"	038° 47' 42.39"	Картометрический метод	5.00	–
3572	380173.55	1271437.12	052° 15' 57.12"	038° 47' 44.33"	Картометрический метод	5.00	–
3573	380165.59	1271463.81	052° 15' 56.86"	038° 47' 45.74"	Картометрический метод	5.00	–
3574	380150.92	1271493.63	052° 15' 56.38"	038° 47' 47.31"	Картометрический метод	5.00	–
3575	380137.02	1271529.06	052° 15' 55.93"	038° 47' 49.17"	Картометрический метод	5.00	–
3576	380125.00	1271570.12	052° 15' 55.53"	038° 47' 51.33"	Картометрический метод	5.00	–
3577	380117.20	1271612.11	052° 15' 55.28"	038° 47' 53.55"	Картометрический метод	5.00	–
3578	380112.20	1271656.75	052° 15' 55.11"	038° 47' 55.90"	Картометрический метод	5.00	–
3579	380102.68	1271695.31	052° 15' 54.80"	038° 47' 57.93"	Картометрический метод	5.00	–
3580	380087.23	1271740.97	052° 15' 54.29"	038° 48' 00.33"	Картометрический метод	5.00	–
3581	380073.33	1271776.57	052° 15' 53.83"	038° 48' 02.21"	Картометрический метод	5.00	–
3582	380056.47	1271807.55	052° 15' 53.28"	038° 48' 03.84"	Картометрический метод	5.00	–
3583	380041.02	1271844.39	052° 15' 52.78"	038° 48' 05.78"	Картометрический метод	5.00	–
3584	380031.65	1271866.09	052° 15' 52.47"	038° 48' 06.92"	Картометрический метод	5.00	–
3585	380013.86	1271886.23	052° 15' 51.89"	038° 48' 07.98"	Картометрический метод	5.00	–
3586	379988.25	1271905.43	052° 15' 51.06"	038° 48' 08.98"	Картометрический метод	5.00	–
3587	379973.11	1271920.26	052° 15' 50.57"	038° 48' 09.76"	Картометрический метод	5.00	–
3588	379967.02	1271932.59	052° 15' 50.37"	038° 48' 10.41"	Картометрический метод	5.00	–
3589	379971.08	1271949.30	052° 15' 50.50"	038° 48' 11.29"	Картометрический метод	5.00	–
3590	379989.50	1271963.19	052° 15' 51.10"	038° 48' 12.03"	Картометрический метод	5.00	–
3591	380014.79	1271992.54	052° 15' 51.91"	038° 48' 13.58"	Картометрический метод	5.00	–
3592	380029.15	1272012.05	052° 15' 52.37"	038° 48' 14.61"	Картометрический метод	5.00	–
3593	380048.51	1272029.38	052° 15' 53.00"	038° 48' 15.53"	Картометрический метод	5.00	–
3594	380090.50	1272058.72	052° 15' 54.35"	038° 48' 17.09"	Картометрический метод	5.00	–
3595	380114.39	1272073.87	052° 15' 55.12"	038° 48' 17.89"	Картометрический метод	5.00	–
3596	380128.44	1272079.17	052° 15' 55.57"	038° 48' 18.18"	Картометрический метод	5.00	–
3597	380151.07	1272077.61	052° 15' 56.31"	038° 48' 18.10"	Картометрический метод	5.00	–
3598	380180.73	1272076.36	052° 15' 57.27"	038° 48' 18.04"	Картометрический метод	5.00	–
3599	380218.35	1272070.74	052° 15' 58.48"	038° 48' 17.75"	Картометрический метод	5.00	–
3600	380243.49	1272067.78	052° 15' 59.30"	038° 48' 17.60"	Картометрический метод	5.00	–
3601	380258.63	1272069.81	052° 15' 59.79"	038° 48' 17.71"	Картометрический метод	5.00	–

3602	380270.18	1272069.34	052° 16' 00.16"	038° 48' 17.69"	Картометрический метод	5.00	–
3603	380282.04	1272061.69	052° 16' 00.55"	038° 48' 17.29"	Картометрический метод	5.00	–
3604	380294.38	1272045.30	052° 16' 00.95"	038° 48' 16.43"	Картометрический метод	5.00	–
3605	380315.92	1272007.83	052° 16' 01.65"	038° 48' 14.46"	Картометрический метод	5.00	–
3606	380329.81	1271979.74	052° 16' 02.10"	038° 48' 12.98"	Картометрический метод	5.00	–
3607	380339.96	1271949.30	052° 16' 02.44"	038° 48' 11.38"	Картометрический метод	5.00	–
3608	380351.20	1271915.42	052° 16' 02.80"	038° 48' 09.59"	Картометрический метод	5.00	–
3609	380361.03	1271896.38	052° 16' 03.13"	038° 48' 08.59"	Картометрический метод	5.00	–
3610	380371.02	1271892.16	052° 16' 03.45"	038° 48' 08.37"	Картометрический метод	5.00	–
3611	380396.78	1271892.79	052° 16' 04.28"	038° 48' 08.41"	Картометрический метод	5.00	–
3612	380413.48	1271899.97	052° 16' 04.82"	038° 48' 08.79"	Картометрический метод	5.00	–
3613	380430.16	1271893.13	052° 16' 05.36"	038° 48' 08.44"	Картометрический метод	5.00	–
3614	380442.99	1271888.26	052° 16' 05.78"	038° 48' 08.18"	Картометрический метод	5.00	–
3615	380450.17	1271887.95	052° 16' 06.01"	038° 48' 08.17"	Картометрический метод	5.00	–
3616	380452.67	1271878.11	052° 16' 06.09"	038° 48' 07.65"	Картометрический метод	5.00	–
3617	380474.68	1271879.20	052° 16' 06.80"	038° 48' 07.71"	Картометрический метод	5.00	–
3618	380497.86	1271889.37	052° 16' 07.55"	038° 48' 08.25"	Картометрический метод	5.00	–
3619	380511.52	1271887.95	052° 16' 07.99"	038° 48' 08.18"	Картометрический метод	5.00	–
3620	380528.85	1271894.50	052° 16' 08.55"	038° 48' 08.53"	Картометрический метод	5.00	–
3621	380544.77	1271900.59	052° 16' 09.07"	038° 48' 08.86"	Картометрический метод	5.00	–
3622	380559.29	1271909.18	052° 16' 09.54"	038° 48' 09.31"	Картометрический метод	5.00	–
3623	380567.40	1271906.21	052° 16' 09.80"	038° 48' 09.16"	Картометрический метод	5.00	–
3624	380579.27	1271906.83	052° 16' 10.18"	038° 48' 09.19"	Картометрический метод	5.00	–
3625	380592.85	1271902.31	052° 16' 10.62"	038° 48' 08.96"	Картометрический метод	5.00	–
3626	380621.26	1271897.31	052° 16' 11.54"	038° 48' 08.70"	Картометрический метод	5.00	–
3627	380633.75	1271888.41	052° 16' 11.95"	038° 48' 08.23"	Картометрический метод	5.00	–
3628	380641.40	1271872.02	052° 16' 12.20"	038° 48' 07.37"	Картометрический метод	5.00	–
3629	380650.61	1271860.63	052° 16' 12.50"	038° 48' 06.77"	Картометрический метод	5.00	–
3630	380663.88	1271855.01	052° 16' 12.93"	038° 48' 06.48"	Картометрический метод	5.00	–
3631	380680.27	1271853.29	052° 16' 13.46"	038° 48' 06.39"	Картометрический метод	5.00	–
3632	380718.20	1271851.73	052° 16' 14.69"	038° 48' 06.32"	Картометрический метод	5.00	–
3633	380738.65	1271852.35	052° 16' 15.35"	038° 48' 06.36"	Картометрический метод	5.00	–
3634	380749.89	1271845.64	052° 16' 15.71"	038° 48' 06.01"	Картометрический метод	5.00	–
3635	380762.69	1271829.56	052° 16' 16.13"	038° 48' 05.16"	Картометрический метод	5.00	–
3636	380775.18	1271823.94	052° 16' 16.53"	038° 48' 04.87"	Картометрический метод	5.00	–
3637	380785.01	1271825.66	052° 16' 16.85"	038° 48' 04.96"	Картометрический метод	5.00	–
3638	380811.24	1271838.62	052° 16' 17.70"	038° 48' 05.65"	Картометрический метод	5.00	–
3639	380851.05	1271864.22	052° 16' 18.98"	038° 48' 07.01"	Картометрический метод	5.00	–
3640	380891.32	1271898.72	052° 16' 20.28"	038° 48' 08.84"	Картометрический	5.00	–

					метод		
3641	380922.70	1271926.50	052° 16' 21.29"	038° 48' 10.31"	Картометрический метод	5.00	–
3642	380955.01	1271952.26	052° 16' 22.33"	038° 48' 11.68"	Картометрический метод	5.00	–
3643	380985.14	1271983.17	052° 16' 23.30"	038° 48' 13.31"	Картометрический метод	5.00	–
3644	381017.61	1272014.86	052° 16' 24.35"	038° 48' 14.99"	Картометрический метод	5.00	–
3645	381046.33	1272051.86	052° 16' 25.27"	038° 48' 16.95"	Картометрический метод	5.00	–
3646	381080.36	1272084.17	052° 16' 26.37"	038° 48' 18.66"	Картометрический метод	5.00	–
3647	381109.71	1272111.64	052° 16' 27.32"	038° 48' 20.12"	Картометрический метод	5.00	–
3648	381130.63	1272136.00	052° 16' 27.99"	038° 48' 21.41"	Картометрический метод	5.00	–
3649	381144.52	1272159.26	052° 16' 28.44"	038° 48' 22.64"	Картометрический метод	5.00	–
3650	381172.62	1272216.08	052° 16' 29.34"	038° 48' 25.64"	Картометрический метод	5.00	–
3651	381202.28	1272293.19	052° 16' 30.28"	038° 48' 29.72"	Картометрический метод	5.00	–
3652	381229.44	1272361.88	052° 16' 31.15"	038° 48' 33.34"	Картометрический метод	5.00	–
3653	381247.69	1272397.94	052° 16' 31.74"	038° 48' 35.25"	Картометрический метод	5.00	–
3654	381263.77	1272434.47	052° 16' 32.25"	038° 48' 37.18"	Картометрический метод	5.00	–
3655	381271.58	1272458.51	052° 16' 32.50"	038° 48' 38.45"	Картометрический метод	5.00	–
3656	381282.97	1272496.60	052° 16' 32.87"	038° 48' 40.46"	Картометрический метод	5.00	–
3657	381287.97	1272518.14	052° 16' 33.02"	038° 48' 41.60"	Картометрический метод	5.00	–
3658	381285.47	1272557.48	052° 16' 32.94"	038° 48' 43.67"	Картометрический метод	5.00	–
3659	381282.97	1272578.24	052° 16' 32.85"	038° 48' 44.77"	Картометрический метод	5.00	–
3660	381273.76	1272599.00	052° 16' 32.55"	038° 48' 45.86"	Картометрический метод	5.00	–
3661	381265.33	1272628.35	052° 16' 32.28"	038° 48' 47.41"	Картометрический метод	5.00	–
3662	381252.84	1272670.19	052° 16' 31.87"	038° 48' 49.61"	Картометрический метод	5.00	–
3663	381246.29	1272700.47	052° 16' 31.65"	038° 48' 51.21"	Картометрический метод	5.00	–
3664	381245.66	1272734.97	052° 16' 31.62"	038° 48' 53.03"	Картометрический метод	5.00	–
3665	381248.94	1272766.66	052° 16' 31.72"	038° 48' 54.70"	Картометрический метод	5.00	–
3666	381263.15	1272803.97	052° 16' 32.18"	038° 48' 56.67"	Картометрический метод	5.00	–
3667	381273.76	1272822.39	052° 16' 32.52"	038° 48' 57.64"	Картометрический метод	5.00	–
3668	381277.19	1272833.47	052° 16' 32.63"	038° 48' 58.23"	Картометрический метод	5.00	–
3669	381279.22	1272850.49	052° 16' 32.69"	038° 48' 59.13"	Картометрический метод	5.00	–
3670	381271.73	1272876.09	052° 16' 32.45"	038° 49' 00.47"	Картометрический метод	5.00	–
3671	381257.21	1272917.61	052° 16' 31.97"	038° 49' 02.66"	Картометрический метод	5.00	–
3672	381241.45	1272957.26	052° 16' 31.45"	038° 49' 04.75"	Картометрический метод	5.00	–
3673	381223.81	1273001.75	052° 16' 30.88"	038° 49' 07.09"	Картометрический метод	5.00	–
3674	381213.66	1273030.48	052° 16' 30.54"	038° 49' 08.60"	Картометрический метод	5.00	–
3675	381207.96	1273057.25	052° 16' 30.36"	038° 49' 10.01"	Картометрический метод	5.00	–
3676	381206.32	1273108.68	052° 16' 30.29"	038° 49' 12.73"	Картометрический метод	5.00	–
3677	381204.29	1273152.86	052° 16' 30.22"	038° 49' 15.06"	Картометрический метод	5.00	–
3678	381201.09	1273177.61	052° 16' 30.12"	038° 49' 16.36"	Картометрический метод	5.00	–

3679	381190.17	1273218.97	052° 16' 29.76"	038° 49' 18.54"	Картометрический метод	5.00	–
3680	381179.40	1273254.72	052° 16' 29.40"	038° 49' 20.42"	Картометрический метод	5.00	–
3681	381161.99	1273295.70	052° 16' 28.83"	038° 49' 22.58"	Картометрический метод	5.00	–
3682	381148.25	1273329.81	052° 16' 28.38"	038° 49' 24.37"	Картометрический метод	5.00	–
3683	381133.73	1273364.38	052° 16' 27.91"	038° 49' 26.19"	Картометрический метод	5.00	–
3684	381125.93	1273387.41	052° 16' 27.65"	038° 49' 27.41"	Картометрический метод	5.00	–
3685	381116.17	1273417.85	052° 16' 27.33"	038° 49' 29.01"	Картометрический метод	5.00	–
3686	381105.48	1273445.56	052° 16' 26.98"	038° 49' 30.47"	Картометрический метод	5.00	–
3687	381103.92	1273469.91	052° 16' 26.93"	038° 49' 31.75"	Картометрический метод	5.00	–
3688	381095.88	1273496.84	052° 16' 26.66"	038° 49' 33.17"	Картометрический метод	5.00	–
3689	381083.00	1273532.28	052° 16' 26.24"	038° 49' 35.04"	Картометрический метод	5.00	–
3690	381064.42	1273552.57	052° 16' 25.64"	038° 49' 36.10"	Картометрический метод	5.00	–
3691	381047.49	1273572.47	052° 16' 25.09"	038° 49' 37.15"	Картометрический метод	5.00	–
3692	381028.75	1273591.99	052° 16' 24.48"	038° 49' 38.17"	Картометрический метод	5.00	–
3693	381013.30	1273604.08	052° 16' 23.97"	038° 49' 38.81"	Картометрический метод	5.00	–
3694	380983.80	1273617.59	052° 16' 23.02"	038° 49' 39.51"	Картометрический метод	5.00	–
3695	380955.62	1273629.29	052° 16' 22.10"	038° 49' 40.12"	Картометрический метод	5.00	–
3696	380920.11	1273651.46	052° 16' 20.95"	038° 49' 41.28"	Картометрический метод	5.00	–
3697	380878.43	1273679.40	052° 16' 19.60"	038° 49' 42.74"	Картометрический метод	5.00	–
3698	380855.56	1273698.99	052° 16' 18.86"	038° 49' 43.77"	Картометрический метод	5.00	–
3699	380844.81	1273713.29	052° 16' 18.51"	038° 49' 44.52"	Картометрический метод	5.00	–
3700	380839.79	1273726.55	052° 16' 18.34"	038° 49' 45.22"	Картометрический метод	5.00	–
3701	380836.28	1273755.90	052° 16' 18.22"	038° 49' 46.77"	Картометрический метод	5.00	–
3702	380834.79	1273776.58	052° 16' 18.17"	038° 49' 47.86"	Картометрический метод	5.00	–
3703	380833.55	1273797.18	052° 16' 18.13"	038° 49' 48.94"	Картометрический метод	5.00	–
3704	380834.56	1273804.29	052° 16' 18.16"	038° 49' 49.32"	Картометрический метод	5.00	–
3705	380834.17	1273813.19	052° 16' 18.15"	038° 49' 49.79"	Картометрический метод	5.00	–
3706	380845.88	1273830.83	052° 16' 18.52"	038° 49' 50.72"	Картометрический метод	5.00	–
3707	380857.74	1273844.09	052° 16' 18.91"	038° 49' 51.42"	Картометрический метод	5.00	–
3708	380868.67	1273857.29	052° 16' 19.26"	038° 49' 52.12"	Картометрический метод	5.00	–
3709	380871.56	1273865.87	052° 16' 19.35"	038° 49' 52.58"	Картометрический метод	5.00	–
3710	380873.59	1273879.84	052° 16' 19.41"	038° 49' 53.31"	Картометрический метод	5.00	–
3711	380873.35	1273890.77	052° 16' 19.40"	038° 49' 53.89"	Картометрический метод	5.00	–
3712	380869.76	1273901.93	052° 16' 19.28"	038° 49' 54.48"	Картометрический метод	5.00	–
3713	380863.83	1273910.67	052° 16' 19.09"	038° 49' 54.94"	Картометрический метод	5.00	–
3714	380860.55	1273922.77	052° 16' 18.98"	038° 49' 55.57"	Картометрический метод	5.00	–
3715	380858.83	1273940.96	052° 16' 18.93"	038° 49' 56.53"	Картометрический метод	5.00	–
3716	380863.52	1273954.62	052° 16' 19.07"	038° 49' 57.25"	Картометрический метод	5.00	–
3717	380873.35	1273971.48	052° 16' 19.39"	038° 49' 58.15"	Картометрический	5.00	–

					метод		
3718	380880.53	1273979.44	052° 16' 19.62"	038° 49' 58.57"	Картометрический метод	5.00	–
3719	380898.41	1273985.06	052° 16' 20.20"	038° 49' 58.87"	Картометрический метод	5.00	–
3720	380913.31	1273984.59	052° 16' 20.68"	038° 49' 58.85"	Картометрический метод	5.00	–
3721	380922.29	1273985.68	052° 16' 20.97"	038° 49' 58.91"	Картометрический метод	5.00	–
3722	380935.25	1273992.71	052° 16' 21.39"	038° 49' 59.28"	Картометрический метод	5.00	–
3723	380950.08	1274009.49	052° 16' 21.87"	038° 50' 00.17"	Картометрический метод	5.00	–
3724	380966.08	1274032.43	052° 16' 22.38"	038° 50' 01.38"	Картометрический метод	5.00	–
3725	380979.74	1274058.11	052° 16' 22.82"	038° 50' 02.74"	Картометрический метод	5.00	–
3726	380990.82	1274074.90	052° 16' 23.17"	038° 50' 03.63"	Картометрический метод	5.00	–
3727	381000.89	1274093.78	052° 16' 23.50"	038° 50' 04.63"	Картометрический метод	5.00	–
3728	381011.35	1274113.69	052° 16' 23.83"	038° 50' 05.68"	Картометрический метод	5.00	–
3729	381023.29	1274131.72	052° 16' 24.22"	038° 50' 06.64"	Картометрический метод	5.00	–
3730	381040.46	1274155.05	052° 16' 24.77"	038° 50' 07.87"	Картометрический метод	5.00	–
3731	381051.94	1274168.25	052° 16' 25.14"	038° 50' 08.57"	Картометрический метод	5.00	–
3732	381059.04	1274177.38	052° 16' 25.37"	038° 50' 09.05"	Картометрический метод	5.00	–
3733	381065.67	1274189.32	052° 16' 25.58"	038° 50' 09.68"	Картометрический метод	5.00	–
3734	381069.03	1274205.48	052° 16' 25.68"	038° 50' 10.54"	Картометрический метод	5.00	–
3735	381075.27	1274231.94	052° 16' 25.88"	038° 50' 11.93"	Картометрический метод	5.00	–
3736	381077.30	1274247.78	052° 16' 25.95"	038° 50' 12.77"	Картометрический метод	5.00	–
3737	381077.46	1274269.09	052° 16' 25.95"	038° 50' 13.89"	Картометрический метод	5.00	–
3738	381078.40	1274290.24	052° 16' 25.97"	038° 50' 15.01"	Картометрический метод	5.00	–
3739	381074.02	1274303.82	052° 16' 25.83"	038° 50' 15.73"	Картометрический метод	5.00	–
3740	381073.56	1274319.67	052° 16' 25.81"	038° 50' 16.56"	Картометрический метод	5.00	–
3741	381072.62	1274349.95	052° 16' 25.78"	038° 50' 18.16"	Картометрический метод	5.00	–
3742	381066.61	1274380.78	052° 16' 25.58"	038° 50' 19.78"	Картометрический метод	5.00	–
3743	381059.66	1274396.94	052° 16' 25.35"	038° 50' 20.63"	Картометрический метод	5.00	–
3744	381051.78	1274410.13	052° 16' 25.09"	038° 50' 21.33"	Картометрический метод	5.00	–
3745	381042.65	1274416.14	052° 16' 24.80"	038° 50' 21.64"	Картометрический метод	5.00	–
3746	381027.35	1274420.04	052° 16' 24.30"	038° 50' 21.84"	Картометрический метод	5.00	–
3747	381017.75	1274420.28	052° 16' 23.99"	038° 50' 21.85"	Картометрический метод	5.00	–
3748	381006.90	1274417.39	052° 16' 23.64"	038° 50' 21.70"	Картометрический метод	5.00	–
3749	380998.86	1274418.87	052° 16' 23.38"	038° 50' 21.77"	Картометрический метод	5.00	–
3750	380987.00	1274429.02	052° 16' 22.99"	038° 50' 22.31"	Картометрический метод	5.00	–
3751	380966.16	1274449.23	052° 16' 22.32"	038° 50' 23.37"	Картометрический метод	5.00	–
3752	380946.49	1274469.29	052° 16' 21.68"	038° 50' 24.42"	Картометрический метод	5.00	–
3753	380930.25	1274487.09	052° 16' 21.15"	038° 50' 25.35"	Картометрический метод	5.00	–
3754	380919.64	1274501.53	052° 16' 20.80"	038° 50' 26.11"	Картометрический метод	5.00	–
3755	380909.49	1274522.14	052° 16' 20.47"	038° 50' 27.20"	Картометрический метод	5.00	–

3756	380905.51	1274536.65	052° 16' 20.34"	038° 50' 27.96"	Картометрический метод	5.00	–
3757	380905.90	1274550.47	052° 16' 20.35"	038° 50' 28.69"	Картометрический метод	5.00	–
3758	380909.10	1274568.58	052° 16' 20.45"	038° 50' 29.65"	Картометрический метод	5.00	–
3759	380913.78	1274576.77	052° 16' 20.60"	038° 50' 30.08"	Картометрический метод	5.00	–
3760	380922.99	1274585.83	052° 16' 20.90"	038° 50' 30.56"	Картометрический метод	5.00	–
3761	380929.08	1274596.83	052° 16' 21.09"	038° 50' 31.14"	Картометрический метод	5.00	–
3762	380935.95	1274607.37	052° 16' 21.31"	038° 50' 31.70"	Картометрический метод	5.00	–
3763	380946.17	1274624.62	052° 16' 21.64"	038° 50' 32.61"	Картометрический метод	5.00	–
3764	380958.19	1274639.37	052° 16' 22.03"	038° 50' 33.39"	Картометрический метод	5.00	–
3765	380971.31	1274653.34	052° 16' 22.45"	038° 50' 34.13"	Картометрический метод	5.00	–
3766	380980.75	1274661.54	052° 16' 22.76"	038° 50' 34.57"	Картометрический метод	5.00	–
3767	381004.48	1274679.18	052° 16' 23.52"	038° 50' 35.50"	Картометрический метод	5.00	–
3768	381023.13	1274692.52	052° 16' 24.12"	038° 50' 36.21"	Картометрический метод	5.00	–
3769	381036.72	1274703.37	052° 16' 24.56"	038° 50' 36.79"	Картометрический метод	5.00	–
3770	381046.78	1274714.61	052° 16' 24.88"	038° 50' 37.38"	Картометрический метод	5.00	–
3771	381057.79	1274726.16	052° 16' 25.24"	038° 50' 38.00"	Картометрический метод	5.00	–
3772	381064.11	1274739.51	052° 16' 25.44"	038° 50' 38.70"	Картометрический метод	5.00	–
3773	381069.50	1274757.54	052° 16' 25.61"	038° 50' 39.65"	Картометрический метод	5.00	–
3774	381092.13	1274804.45	052° 16' 26.34"	038° 50' 42.13"	Картометрический метод	5.00	–
3775	381100.41	1274839.57	052° 16' 26.60"	038° 50' 43.99"	Картометрический метод	5.00	–
3776	381103.68	1274854.09	052° 16' 26.70"	038° 50' 44.75"	Картометрический метод	5.00	–
3777	381103.14	1274869.00	052° 16' 26.68"	038° 50' 45.54"	Картометрический метод	5.00	–
3778	381100.72	1274878.91	052° 16' 26.60"	038° 50' 46.06"	Картометрический метод	5.00	–
3779	381101.34	1274885.63	052° 16' 26.62"	038° 50' 46.42"	Картометрический метод	5.00	–
3780	381105.87	1274889.84	052° 16' 26.77"	038° 50' 46.64"	Картометрический метод	5.00	–
3781	381106.88	1274904.36	052° 16' 26.80"	038° 50' 47.41"	Картометрический метод	5.00	–
3782	381104.00	1274911.54	052° 16' 26.70"	038° 50' 47.78"	Картометрический метод	5.00	–
3783	381091.82	1274920.59	052° 16' 26.31"	038° 50' 48.26"	Картометрический метод	5.00	–
3784	381086.83	1274933.24	052° 16' 26.14"	038° 50' 48.92"	Картометрический метод	5.00	–
3785	381083.39	1274946.66	052° 16' 26.03"	038° 50' 49.63"	Картометрический метод	5.00	–
3786	381073.79	1274961.49	052° 16' 25.72"	038° 50' 50.41"	Картометрический метод	5.00	–
3787	381068.09	1274974.29	052° 16' 25.53"	038° 50' 51.08"	Картометрический метод	5.00	–
3788	381064.58	1274992.71	052° 16' 25.41"	038° 50' 52.05"	Картометрический метод	5.00	–
3789	381057.24	1275009.57	052° 16' 25.17"	038° 50' 52.94"	Картометрический метод	5.00	–
3790	381047.49	1275020.03	052° 16' 24.86"	038° 50' 53.49"	Картометрический метод	5.00	–
3791	381041.79	1275028.23	052° 16' 24.67"	038° 50' 53.92"	Картометрический метод	5.00	–
3792	381038.43	1275042.28	052° 16' 24.56"	038° 50' 54.66"	Картометрический метод	5.00	–
3793	381027.74	1275060.54	052° 16' 24.21"	038° 50' 55.62"	Картометрический метод	5.00	–
3794	381024.85	1275071.86	052° 16' 24.12"	038° 50' 56.22"	Картометрический	5.00	–

					метод		
3795	381018.37	1275085.20	052° 16' 23.90"	038° 50' 56.92"	Картометрический метод	5.00	–
3796	381016.97	1275104.17	052° 16' 23.86"	038° 50' 57.92"	Картометрический метод	5.00	–
3797	381021.81	1275119.00	052° 16' 24.01"	038° 50' 58.70"	Картометрический метод	5.00	–
3798	381028.13	1275135.86	052° 16' 24.21"	038° 50' 59.59"	Картометрический метод	5.00	–
3799	381029.22	1275157.48	052° 16' 24.24"	038° 51' 00.74"	Картометрический метод	5.00	–
3800	381030.78	1275177.54	052° 16' 24.29"	038° 51' 01.79"	Картометрический метод	5.00	–
3801	381033.67	1275187.77	052° 16' 24.38"	038° 51' 02.33"	Картометрический метод	5.00	–
3802	381041.55	1275201.50	052° 16' 24.64"	038° 51' 03.06"	Картометрический метод	5.00	–
3803	381042.96	1275213.29	052° 16' 24.68"	038° 51' 03.68"	Картометрический метод	5.00	–
3804	381041.55	1275220.55	052° 16' 24.63"	038° 51' 04.06"	Картометрический метод	5.00	–
3805	381030.63	1275227.57	052° 16' 24.28"	038° 51' 04.43"	Картометрический метод	5.00	–
3806	381021.26	1275227.57	052° 16' 23.97"	038° 51' 04.43"	Картометрический метод	5.00	–
3807	381017.12	1275230.30	052° 16' 23.84"	038° 51' 04.57"	Картометрический метод	5.00	–
3808	381013.61	1275240.14	052° 16' 23.72"	038° 51' 05.09"	Картометрический метод	5.00	–
3809	381009.09	1275256.76	052° 16' 23.58"	038° 51' 05.97"	Картометрический метод	5.00	–
3810	381003.00	1275261.37	052° 16' 23.38"	038° 51' 06.21"	Картометрический метод	5.00	–
3811	380994.72	1275262.85	052° 16' 23.11"	038° 51' 06.28"	Картометрический метод	5.00	–
3812	380990.04	1275269.41	052° 16' 22.96"	038° 51' 06.63"	Картометрический метод	5.00	–
3813	380984.50	1275280.34	052° 16' 22.78"	038° 51' 07.20"	Картометрический метод	5.00	–
3814	380976.69	1275289.55	052° 16' 22.52"	038° 51' 07.69"	Картометрический метод	5.00	–
3815	380968.50	1275305.23	052° 16' 22.25"	038° 51' 08.51"	Картометрический метод	5.00	–
3816	380965.84	1275312.81	052° 16' 22.17"	038° 51' 08.91"	Картометрический метод	5.00	–
3817	380968.42	1275320.69	052° 16' 22.25"	038° 51' 09.33"	Картометрический метод	5.00	–
3818	380977.71	1275327.01	052° 16' 22.55"	038° 51' 09.66"	Картометрический метод	5.00	–
3819	380984.89	1275333.57	052° 16' 22.78"	038° 51' 10.01"	Картометрический метод	5.00	–
3820	380998.78	1275338.95	052° 16' 23.23"	038° 51' 10.30"	Картометрический метод	5.00	–
3821	381010.65	1275344.81	052° 16' 23.61"	038° 51' 10.61"	Картометрический метод	5.00	–
3822	381015.56	1275349.80	052° 16' 23.77"	038° 51' 10.87"	Картометрический метод	5.00	–
3823	381017.36	1275357.22	052° 16' 23.83"	038° 51' 11.27"	Картометрический метод	5.00	–
3824	381024.38	1275378.76	052° 16' 24.05"	038° 51' 12.40"	Картометрический метод	5.00	–
3825	381035.39	1275398.27	052° 16' 24.40"	038° 51' 13.44"	Картометрический метод	5.00	–
3826	381039.45	1275409.75	052° 16' 24.53"	038° 51' 14.04"	Картометрический метод	5.00	–
3827	381042.73	1275424.65	052° 16' 24.64"	038° 51' 14.83"	Картометрический метод	5.00	–
3828	381045.77	1275446.43	052° 16' 24.73"	038° 51' 15.98"	Картометрический метод	5.00	–
3829	381048.19	1275467.82	052° 16' 24.81"	038° 51' 17.11"	Картометрический метод	5.00	–
3830	381047.88	1275482.65	052° 16' 24.79"	038° 51' 17.89"	Картометрический метод	5.00	–
3831	381045.22	1275506.69	052° 16' 24.70"	038° 51' 19.16"	Картометрический метод	5.00	–
3832	381045.93	1275529.48	052° 16' 24.72"	038° 51' 20.36"	Картометрический метод	5.00	–

3833	381044.13	1275551.02	052° 16' 24.66"	038° 51' 21.49"	Картометрический метод	5.00	–
3834	381041.95	1275570.53	052° 16' 24.59"	038° 51' 22.52"	Картометрический метод	5.00	–
3835	381037.89	1275601.05	052° 16' 24.45"	038° 51' 24.13"	Картометрический метод	5.00	–
3836	381036.40	1275628.76	052° 16' 24.40"	038° 51' 25.59"	Картометрический метод	5.00	–
3837	381032.97	1275650.62	052° 16' 24.28"	038° 51' 26.74"	Картометрический метод	5.00	–
3838	381030.32	1275667.16	052° 16' 24.19"	038° 51' 27.62"	Картометрический метод	5.00	–
3839	381021.42	1275683.94	052° 16' 23.90"	038° 51' 28.50"	Картометрический метод	5.00	–
3840	381012.52	1275714.15	052° 16' 23.61"	038° 51' 30.09"	Картометрический метод	5.00	–
3841	381010.72	1275727.34	052° 16' 23.55"	038° 51' 30.78"	Картометрический метод	5.00	–
3842	381010.18	1275740.06	052° 16' 23.53"	038° 51' 31.46"	Картометрический метод	5.00	–
3843	381006.82	1275754.89	052° 16' 23.42"	038° 51' 32.24"	Картометрический метод	5.00	–
3844	381001.75	1275774.10	052° 16' 23.25"	038° 51' 33.25"	Картометрический метод	5.00	–
3845	380997.22	1275789.71	052° 16' 23.10"	038° 51' 34.07"	Картометрический метод	5.00	–
3846	380992.85	1275795.64	052° 16' 22.96"	038° 51' 34.38"	Картометрический метод	5.00	–
3847	380986.22	1275799.70	052° 16' 22.75"	038° 51' 34.59"	Картометрический метод	5.00	–
3848	380981.53	1275810.39	052° 16' 22.59"	038° 51' 35.16"	Картометрический метод	5.00	–
3849	380979.58	1275819.99	052° 16' 22.53"	038° 51' 35.66"	Картометрический метод	5.00	–
3850	380980.60	1275831.07	052° 16' 22.56"	038° 51' 36.25"	Картометрический метод	5.00	–
3851	380983.48	1275837.40	052° 16' 22.65"	038° 51' 36.58"	Картометрический метод	5.00	–
3852	380981.06	1275844.42	052° 16' 22.57"	038° 51' 36.95"	Картометрический метод	5.00	–
3853	380980.60	1275851.60	052° 16' 22.56"	038° 51' 37.33"	Картометрический метод	5.00	–
3854	380983.17	1275859.41	052° 16' 22.64"	038° 51' 37.74"	Картометрический метод	5.00	–
3855	380980.21	1275879.31	052° 16' 22.54"	038° 51' 38.79"	Картометрический метод	5.00	–
3856	380975.60	1275893.83	052° 16' 22.39"	038° 51' 39.55"	Картометрический метод	5.00	–
3857	380969.36	1275913.18	052° 16' 22.18"	038° 51' 40.57"	Картометрический метод	5.00	–
3858	380962.33	1275927.23	052° 16' 21.95"	038° 51' 41.31"	Картометрический метод	5.00	–
3859	380953.12	1275939.57	052° 16' 21.65"	038° 51' 41.96"	Картометрический метод	5.00	–
3860	380946.41	1275944.17	052° 16' 21.43"	038° 51' 42.20"	Картометрический метод	5.00	–
3861	380937.75	1275945.73	052° 16' 21.15"	038° 51' 42.28"	Картометрический метод	5.00	–
3862	380935.33	1275949.71	052° 16' 21.07"	038° 51' 42.49"	Картометрический метод	5.00	–
3863	380935.33	1275964.00	052° 16' 21.07"	038° 51' 43.24"	Картометрический метод	5.00	–
3864	380945.39	1275978.90	052° 16' 21.39"	038° 51' 44.03"	Картометрический метод	5.00	–
3865	380950.55	1275994.91	052° 16' 21.56"	038° 51' 44.88"	Картометрический метод	5.00	–
3866	380962.18	1276009.66	052° 16' 21.93"	038° 51' 45.66"	Картометрический метод	5.00	–
3867	380973.88	1276026.52	052° 16' 22.31"	038° 51' 46.55"	Картометрический метод	5.00	–
3868	380985.28	1276044.47	052° 16' 22.67"	038° 51' 47.50"	Картометрический метод	5.00	–
3869	380994.41	1276063.28	052° 16' 22.97"	038° 51' 48.50"	Картометрический метод	5.00	–
3870	381010.33	1276081.00	052° 16' 23.48"	038° 51' 49.44"	Картометрический метод	5.00	–
3871	381018.76	1276093.95	052° 16' 23.75"	038° 51' 50.12"	Картометрический	5.00	–

					метод		
3872	381028.36	1276102.77	052° 16' 24.06"	038° 51' 50.59"	Картометрический метод	5.00	–
3873	381047.17	1276113.78	052° 16' 24.66"	038° 51' 51.17"	Картометрический метод	5.00	–
3874	381061.77	1276124.32	052° 16' 25.14"	038° 51' 51.73"	Картометрический метод	5.00	–
3875	381083.23	1276142.50	052° 16' 25.83"	038° 51' 52.70"	Картометрический метод	5.00	–
3876	381097.13	1276155.54	052° 16' 26.27"	038° 51' 53.39"	Картометрический метод	5.00	–
3877	381112.74	1276168.88	052° 16' 26.78"	038° 51' 54.10"	Картометрический метод	5.00	–
3878	381126.24	1276175.05	052° 16' 27.21"	038° 51' 54.43"	Картометрический метод	5.00	–
3879	381138.11	1276178.09	052° 16' 27.60"	038° 51' 54.59"	Картометрический метод	5.00	–
3880	381149.74	1276184.88	052° 16' 27.97"	038° 51' 54.95"	Картометрический метод	5.00	–
3881	381156.68	1276196.05	052° 16' 28.19"	038° 51' 55.54"	Картометрический метод	5.00	–
3882	381160.19	1276209.16	052° 16' 28.30"	038° 51' 56.24"	Картометрический метод	5.00	–
3883	381161.99	1276226.95	052° 16' 28.36"	038° 51' 57.18"	Картометрический метод	5.00	–
3884	381158.87	1276235.31	052° 16' 28.26"	038° 51' 57.62"	Картометрический метод	5.00	–
3885	381161.37	1276249.67	052° 16' 28.34"	038° 51' 58.37"	Картометрический метод	5.00	–
3886	381165.50	1276264.42	052° 16' 28.47"	038° 51' 59.15"	Картометрический метод	5.00	–
3887	381169.40	1276284.40	052° 16' 28.59"	038° 52' 00.21"	Картометрический метод	5.00	–
3888	381171.98	1276297.05	052° 16' 28.67"	038° 52' 00.87"	Картометрический метод	5.00	–
3889	381174.56	1276313.67	052° 16' 28.75"	038° 52' 01.75"	Картометрический метод	5.00	–
3890	381176.12	1276332.56	052° 16' 28.80"	038° 52' 02.75"	Картометрический метод	5.00	–
3891	381180.02	1276345.44	052° 16' 28.92"	038° 52' 03.43"	Картометрический метод	5.00	–
3892	381187.12	1276370.18	052° 16' 29.15"	038° 52' 04.74"	Картометрический метод	5.00	–
3893	381195.94	1276396.09	052° 16' 29.43"	038° 52' 06.11"	Картометрический метод	5.00	–
3894	381197.74	1276411.47	052° 16' 29.48"	038° 52' 06.92"	Картометрический метод	5.00	–
3895	381199.38	1276433.33	052° 16' 29.53"	038° 52' 08.07"	Картометрический метод	5.00	–
3896	381197.58	1276450.18	052° 16' 29.47"	038° 52' 08.96"	Картометрический метод	5.00	–
3897	381193.91	1276463.77	052° 16' 29.35"	038° 52' 09.67"	Картометрический метод	5.00	–
3898	381186.11	1276478.83	052° 16' 29.10"	038° 52' 10.47"	Картометрический метод	5.00	–
3899	381185.64	1276497.41	052° 16' 29.08"	038° 52' 11.45"	Картометрический метод	5.00	–
3900	381182.99	1276508.65	052° 16' 28.99"	038° 52' 12.04"	Картометрический метод	5.00	–
3901	381183.61	1276517.70	052° 16' 29.01"	038° 52' 12.52"	Картометрический метод	5.00	–
3902	381189.85	1276534.09	052° 16' 29.21"	038° 52' 13.38"	Картометрический метод	5.00	–
3903	381198.05	1276548.84	052° 16' 29.47"	038° 52' 14.16"	Картометрический метод	5.00	–
3904	381205.00	1276558.37	052° 16' 29.69"	038° 52' 14.67"	Картометрический метод	5.00	–
3905	381207.18	1276573.59	052° 16' 29.76"	038° 52' 15.47"	Картометрический метод	5.00	–
3906	381209.84	1276590.76	052° 16' 29.85"	038° 52' 16.38"	Картометрический метод	5.00	–
3907	381209.52	1276605.35	052° 16' 29.83"	038° 52' 17.15"	Картометрический метод	5.00	–
3908	381211.01	1276614.25	052° 16' 29.88"	038° 52' 17.62"	Картометрический метод	5.00	–
3909	381219.44	1276626.50	052° 16' 30.15"	038° 52' 18.26"	Картометрический метод	5.00	–

3910	381231.30	1276641.88	052° 16' 30.53"	038° 52' 19.08"	Картометрический метод	5.00	–
3911	381233.33	1276649.61	052° 16' 30.60"	038° 52' 19.49"	Картометрический метод	5.00	–
3912	381232.16	1276664.75	052° 16' 30.55"	038° 52' 20.28"	Картометрический метод	5.00	–
3913	381232.39	1276680.21	052° 16' 30.56"	038° 52' 21.10"	Картометрический метод	5.00	–
3914	381238.95	1276695.82	052° 16' 30.77"	038° 52' 21.93"	Картометрический метод	5.00	–
3915	381251.28	1276717.20	052° 16' 31.16"	038° 52' 23.06"	Картометрический метод	5.00	–
3916	381259.32	1276733.91	052° 16' 31.42"	038° 52' 23.94"	Картометрический метод	5.00	–
3917	381265.10	1276751.94	052° 16' 31.61"	038° 52' 24.89"	Картометрический метод	5.00	–
3918	381272.36	1276759.66	052° 16' 31.84"	038° 52' 25.30"	Картометрический метод	5.00	–
3919	381283.13	1276761.38	052° 16' 32.19"	038° 52' 25.40"	Картометрический метод	5.00	–
3920	381291.09	1276764.03	052° 16' 32.44"	038° 52' 25.54"	Картометрический метод	5.00	–
3921	381304.04	1276768.09	052° 16' 32.86"	038° 52' 25.76"	Картометрический метод	5.00	–
3922	381317.31	1276774.96	052° 16' 33.29"	038° 52' 26.12"	Картометрический метод	5.00	–
3923	381330.43	1276789.32	052° 16' 33.71"	038° 52' 26.88"	Картометрический метод	5.00	–
3924	381343.07	1276808.52	052° 16' 34.12"	038° 52' 27.90"	Картометрический метод	5.00	–
3925	381346.04	1276815.70	052° 16' 34.21"	038° 52' 28.28"	Картометрический метод	5.00	–
3926	381350.10	1276826.79	052° 16' 34.34"	038° 52' 28.86"	Картометрический метод	5.00	–
3927	381353.06	1276843.33	052° 16' 34.44"	038° 52' 29.74"	Картометрический метод	5.00	–
3928	381362.90	1276860.35	052° 16' 34.75"	038° 52' 30.64"	Картометрический метод	5.00	–
3929	381375.38	1276873.15	052° 16' 35.15"	038° 52' 31.32"	Картометрический метод	5.00	–
3930	381396.62	1276886.89	052° 16' 35.84"	038° 52' 32.05"	Картометрический метод	5.00	–
3931	381405.20	1276891.88	052° 16' 36.11"	038° 52' 32.31"	Картометрический метод	5.00	–
3932	381412.15	1276901.95	052° 16' 36.34"	038° 52' 32.85"	Картометрический метод	5.00	–
3933	381420.81	1276915.77	052° 16' 36.61"	038° 52' 33.58"	Картометрический метод	5.00	–
3934	381432.68	1276938.09	052° 16' 36.99"	038° 52' 34.76"	Картометрический метод	5.00	–
3935	381440.48	1276952.92	052° 16' 37.24"	038° 52' 35.54"	Картометрический метод	5.00	–
3936	381455.62	1276974.46	052° 16' 37.73"	038° 52' 36.68"	Картометрический метод	5.00	–
3937	381467.80	1276997.72	052° 16' 38.12"	038° 52' 37.91"	Картометрический метод	5.00	–
3938	381474.98	1277016.77	052° 16' 38.35"	038° 52' 38.92"	Картометрический метод	5.00	–
3939	381488.40	1277048.61	052° 16' 38.78"	038° 52' 40.60"	Картометрический метод	5.00	–
3940	381494.49	1277065.47	052° 16' 38.97"	038° 52' 41.49"	Картометрический метод	5.00	–
3941	381497.46	1277081.08	052° 16' 39.06"	038° 52' 42.32"	Картометрический метод	5.00	–
3942	381497.77	1277109.88	052° 16' 39.07"	038° 52' 43.84"	Картометрический метод	5.00	–
3943	381501.52	1277151.49	052° 16' 39.18"	038° 52' 46.03"	Картометрический метод	5.00	–
3944	381503.70	1277169.20	052° 16' 39.25"	038° 52' 46.97"	Картометрический метод	5.00	–
3945	381499.64	1277210.18	052° 16' 39.11"	038° 52' 49.13"	Картометрический метод	5.00	–
3946	381499.96	1277225.17	052° 16' 39.12"	038° 52' 49.92"	Картометрический метод	5.00	–
3947	381496.99	1277237.50	052° 16' 39.02"	038° 52' 50.57"	Картометрический метод	5.00	–
3948	381489.65	1277248.27	052° 16' 38.78"	038° 52' 51.13"	Картометрический	5.00	–

					метод		
3949	381483.41	1277258.10	052° 16' 38.58"	038° 52' 51.65"	Картометрический метод	5.00	–
3950	381476.38	1277274.18	052° 16' 38.35"	038° 52' 52.50"	Картометрический метод	5.00	–
3951	381473.26	1277293.62	052° 16' 38.24"	038° 52' 53.52"	Картометрический метод	5.00	–
3952	381480.29	1277298.07	052° 16' 38.47"	038° 52' 53.76"	Картометрический метод	5.00	–
3953	381480.52	1277303.77	052° 16' 38.48"	038° 52' 54.06"	Картометрический метод	5.00	–
3954	381474.51	1277314.46	052° 16' 38.28"	038° 52' 54.62"	Картометрический метод	5.00	–
3955	381458.90	1277341.46	052° 16' 37.77"	038° 52' 56.04"	Картометрический метод	5.00	–
3956	381440.48	1277382.05	052° 16' 37.17"	038° 52' 58.18"	Картометрический метод	5.00	–
3957	381423.78	1277415.61	052° 16' 36.62"	038° 52' 59.94"	Картометрический метод	5.00	–
3958	381408.64	1277442.62	052° 16' 36.13"	038° 53' 01.36"	Картометрический метод	5.00	–
3959	381395.83	1277467.91	052° 16' 35.71"	038° 53' 02.69"	Картометрический метод	5.00	–
3960	381373.67	1277487.27	052° 16' 34.99"	038° 53' 03.71"	Картометрический метод	5.00	–
3961	381348.53	1277513.34	052° 16' 34.17"	038° 53' 05.07"	Картометрический метод	5.00	–
3962	381316.22	1277539.87	052° 16' 33.12"	038° 53' 06.46"	Картометрический метод	5.00	–
3963	381294.37	1277553.30	052° 16' 32.41"	038° 53' 07.17"	Картометрический метод	5.00	–
3964	381266.42	1277566.80	052° 16' 31.50"	038° 53' 07.87"	Картометрический метод	5.00	–
3965	381241.99	1277572.58	052° 16' 30.71"	038° 53' 08.17"	Картометрический метод	5.00	–
3966	381220.22	1277570.78	052° 16' 30.01"	038° 53' 08.07"	Картометрический метод	5.00	–
3967	381200.55	1277564.54	052° 16' 29.37"	038° 53' 07.73"	Картометрический метод	5.00	–
3968	381162.46	1277556.73	052° 16' 28.14"	038° 53' 07.31"	Картометрический метод	5.00	–
3969	381133.58	1277548.15	052° 16' 27.21"	038° 53' 06.85"	Картометрический метод	5.00	–
3970	381105.10	1277534.44	052° 16' 26.29"	038° 53' 06.12"	Картометрический метод	5.00	–
3971	381087.84	1277523.79	052° 16' 25.73"	038° 53' 05.55"	Картометрический метод	5.00	–
3972	381068.48	1277514.27	052° 16' 25.11"	038° 53' 05.04"	Картометрический метод	5.00	–
3973	381050.53	1277507.87	052° 16' 24.53"	038° 53' 04.70"	Картометрический метод	5.00	–
3974	381023.06	1277503.97	052° 16' 23.64"	038° 53' 04.49"	Картометрический метод	5.00	–
3975	380997.92	1277498.04	052° 16' 22.83"	038° 53' 04.17"	Картометрический метод	5.00	–
3976	380972.24	1277489.92	052° 16' 22.00"	038° 53' 03.73"	Картометрический метод	5.00	–
3977	380949.54	1277482.22	052° 16' 21.27"	038° 53' 03.32"	Картометрический метод	5.00	–
3978	380931.74	1277473.69	052° 16' 20.69"	038° 53' 02.86"	Картометрический метод	5.00	–
3979	380893.65	1277457.76	052° 16' 19.46"	038° 53' 02.01"	Картометрический метод	5.00	–
3980	380876.01	1277446.05	052° 16' 18.89"	038° 53' 01.39"	Картометрический метод	5.00	–
3981	380854.93	1277434.66	052° 16' 18.21"	038° 53' 00.78"	Картометрический метод	5.00	–
3982	380831.83	1277425.45	052° 16' 17.47"	038° 53' 00.29"	Картометрический метод	5.00	–
3983	380810.13	1277412.34	052° 16' 16.77"	038° 52' 59.59"	Картометрический метод	5.00	–
3984	380787.96	1277395.16	052° 16' 16.06"	038° 52' 58.68"	Картометрический метод	5.00	–
3985	380766.11	1277377.99	052° 16' 15.35"	038° 52' 57.77"	Картометрический метод	5.00	–
3986	380742.07	1277355.36	052° 16' 14.58"	038° 52' 56.57"	Картометрический метод	5.00	–

3987	380724.12	1277339.12	052° 16' 14.00"	038° 52' 55.70"	Картометрический метод	5.00	–
3988	380707.72	1277320.70	052° 16' 13.47"	038° 52' 54.73"	Картометрический метод	5.00	–
3989	380691.96	1277298.22	052° 16' 12.97"	038° 52' 53.54"	Картометрический метод	5.00	–
3990	380676.35	1277279.33	052° 16' 12.47"	038° 52' 52.54"	Картометрический метод	5.00	–
3991	380660.89	1277257.48	052° 16' 11.97"	038° 52' 51.38"	Картометрический метод	5.00	–
3992	380633.11	1277226.88	052° 16' 11.08"	038° 52' 49.76"	Картометрический метод	5.00	–
3993	380613.59	1277196.29	052° 16' 10.45"	038° 52' 48.14"	Картометрический метод	5.00	–
3994	380594.71	1277165.07	052° 16' 09.84"	038° 52' 46.49"	Картометрический метод	5.00	–
3995	380574.33	1277131.66	052° 16' 09.19"	038° 52' 44.72"	Картометрический метод	5.00	–
3996	380557.86	1277105.90	052° 16' 08.66"	038° 52' 43.36"	Картометрический метод	5.00	–
3997	380534.92	1277079.68	052° 16' 07.92"	038° 52' 41.97"	Картометрический метод	5.00	–
3998	380508.38	1277052.83	052° 16' 07.07"	038° 52' 40.54"	Картометрический метод	5.00	–
3999	380484.50	1277022.54	052° 16' 06.30"	038° 52' 38.94"	Картометрический метод	5.00	–
4000	380462.09	1276997.88	052° 16' 05.58"	038° 52' 37.63"	Картометрический метод	5.00	–
4001	380441.25	1276971.96	052° 16' 04.91"	038° 52' 36.26"	Картометрический метод	5.00	–
4002	380415.81	1276933.72	052° 16' 04.10"	038° 52' 34.24"	Картометрический метод	5.00	–
4003	380399.73	1276905.00	052° 16' 03.58"	038° 52' 32.72"	Картометрический метод	5.00	–
4004	380379.59	1276871.12	052° 16' 02.94"	038° 52' 30.93"	Картометрический метод	5.00	–
4005	380361.41	1276841.15	052° 16' 02.35"	038° 52' 29.34"	Картометрический метод	5.00	–
4006	380344.55	1276813.52	052° 16' 01.81"	038° 52' 27.88"	Картометрический метод	5.00	–
4007	380326.05	1276787.61	052° 16' 01.22"	038° 52' 26.51"	Картометрический метод	5.00	–
4008	380300.76	1276755.45	052° 16' 00.41"	038° 52' 24.80"	Картометрический метод	5.00	–
4009	380279.22	1276728.13	052° 15' 59.71"	038° 52' 23.36"	Картометрический метод	5.00	–
4010	380256.66	1276703.07	052° 15' 58.99"	038° 52' 22.03"	Картометрический метод	5.00	–
4011	380239.18	1276684.34	052° 15' 58.43"	038° 52' 21.04"	Картометрический метод	5.00	–
4012	380218.34	1276668.50	052° 15' 57.75"	038° 52' 20.20"	Картометрический метод	5.00	–
4013	380190.39	1276652.26	052° 15' 56.85"	038° 52' 19.33"	Картометрический метод	5.00	–
4014	380164.64	1276637.74	052° 15' 56.02"	038° 52' 18.56"	Картометрический метод	5.00	–
4015	380152.62	1276637.28	052° 15' 55.63"	038° 52' 18.53"	Картометрический метод	5.00	–
4016	380142.78	1276643.60	052° 15' 55.31"	038° 52' 18.86"	Картометрический метод	5.00	–
4017	380130.53	1276657.10	052° 15' 54.92"	038° 52' 19.57"	Картометрический метод	5.00	–
4018	380128.65	1276670.68	052° 15' 54.85"	038° 52' 20.29"	Картометрический метод	5.00	–
4019	380135.68	1276685.12	052° 15' 55.08"	038° 52' 21.05"	Картометрический метод	5.00	–
4020	380143.48	1276698.16	052° 15' 55.33"	038° 52' 21.74"	Картометрический метод	5.00	–
4021	380155.69	1276715.34	052° 15' 55.72"	038° 52' 22.65"	Картометрический метод	5.00	–
4022	380157.49	1276723.61	052° 15' 55.78"	038° 52' 23.08"	Картометрический метод	5.00	–
4023	380156.24	1276735.55	052° 15' 55.73"	038° 52' 23.71"	Картометрический метод	5.00	–
4024	380151.09	1276748.04	052° 15' 55.57"	038° 52' 24.37"	Картометрический метод	5.00	–
4025	380141.69	1276762.47	052° 15' 55.26"	038° 52' 25.13"	Картометрический	5.00	–

					метод		
4026	380133.57	1276785.89	052° 15' 54.99"	038° 52' 26.36"	Картометрический метод	5.00	–
4027	380130.29	1276812.19	052° 15' 54.88"	038° 52' 27.75"	Картометрический метод	5.00	–
4028	380125.22	1276832.33	052° 15' 54.71"	038° 52' 28.81"	Картометрический метод	5.00	–
4029	380112.65	1276855.98	052° 15' 54.30"	038° 52' 30.05"	Картометрический метод	5.00	–
4030	380095.64	1276870.34	052° 15' 53.75"	038° 52' 30.80"	Картометрический метод	5.00	–
4031	380072.53	1276883.61	052° 15' 53.00"	038° 52' 31.50"	Картометрический метод	5.00	–
4032	380057.86	1276887.67	052° 15' 52.52"	038° 52' 31.71"	Картометрический метод	5.00	–
4033	380017.74	1276884.70	052° 15' 51.23"	038° 52' 31.54"	Картометрический метод	5.00	–
4034	380001.19	1276886.26	052° 15' 50.69"	038° 52' 31.62"	Картометрический метод	5.00	–
4035	379988.86	1276892.66	052° 15' 50.29"	038° 52' 31.95"	Картометрический метод	5.00	–
4036	379980.75	1276901.87	052° 15' 50.03"	038° 52' 32.43"	Картометрический метод	5.00	–
4037	379975.91	1276927.32	052° 15' 49.87"	038° 52' 33.77"	Картометрический метод	5.00	–
4038	379970.75	1276947.61	052° 15' 49.70"	038° 52' 34.84"	Картометрический метод	5.00	–
4039	379964.51	1276984.14	052° 15' 49.49"	038° 52' 36.77"	Картометрический метод	5.00	–
4040	379966.07	1277009.27	052° 15' 49.53"	038° 52' 38.09"	Картометрический метод	5.00	–
4041	379968.96	1277036.90	052° 15' 49.62"	038° 52' 39.55"	Картометрический метод	5.00	–
4042	379976.06	1277063.52	052° 15' 49.85"	038° 52' 40.96"	Картометрический метод	5.00	–
4043	379994.17	1277080.15	052° 15' 50.43"	038° 52' 41.84"	Картометрический метод	5.00	–
4044	380011.03	1277090.99	052° 15' 50.97"	038° 52' 42.41"	Картометрический метод	5.00	–
4045	380022.27	1277091.62	052° 15' 51.34"	038° 52' 42.45"	Картометрический метод	5.00	–
4046	380029.22	1277093.34	052° 15' 51.56"	038° 52' 42.54"	Картометрический метод	5.00	–
4047	380032.18	1277099.27	052° 15' 51.66"	038° 52' 42.86"	Картометрический метод	5.00	–
4048	380033.20	1277115.35	052° 15' 51.69"	038° 52' 43.70"	Картометрический метод	5.00	–
4049	380039.52	1277133.69	052° 15' 51.89"	038° 52' 44.67"	Картометрический метод	5.00	–
4050	380048.57	1277145.16	052° 15' 52.18"	038° 52' 45.28"	Картометрический метод	5.00	–
4051	380059.84	1277149.46	052° 15' 52.54"	038° 52' 45.51"	Картометрический метод	5.00	–
4052	380064.53	1277157.27	052° 15' 52.69"	038° 52' 45.92"	Картометрический метод	5.00	–
4053	380064.73	1277198.47	052° 15' 52.69"	038° 52' 48.10"	Картометрический метод	5.00	–
4054	380063.56	1277215.41	052° 15' 52.65"	038° 52' 48.99"	Картометрический метод	5.00	–
4055	380065.12	1277228.44	052° 15' 52.70"	038° 52' 49.68"	Картометрический метод	5.00	–
4056	380076.28	1277252.88	052° 15' 53.06"	038° 52' 50.97"	Картометрический метод	5.00	–
4057	380083.93	1277265.60	052° 15' 53.30"	038° 52' 51.64"	Картометрический метод	5.00	–
4058	380083.54	1277273.87	052° 15' 53.29"	038° 52' 52.08"	Картометрический метод	5.00	–
4059	380075.11	1277289.17	052° 15' 53.01"	038° 52' 52.88"	Картометрический метод	5.00	–
4060	380077.14	1277307.67	052° 15' 53.07"	038° 52' 53.86"	Картометрический метод	5.00	–
4061	380097.36	1277339.83	052° 15' 53.72"	038° 52' 55.56"	Картометрический метод	5.00	–
4062	380110.62	1277363.24	052° 15' 54.15"	038° 52' 56.80"	Картометрический метод	5.00	–
4063	380122.41	1277380.49	052° 15' 54.53"	038° 52' 57.71"	Картометрический метод	5.00	–

4064	380126.23	1277389.62	052° 15' 54.65"	038° 52' 58.19"	Картометрический метод	5.00	–
4065	380132.24	1277410.46	052° 15' 54.84"	038° 52' 59.29"	Картометрический метод	5.00	–
4066	380133.88	1277428.34	052° 15' 54.89"	038° 53' 00.24"	Картометрический метод	5.00	–
4067	380132.64	1277446.29	052° 15' 54.84"	038° 53' 01.18"	Картометрический метод	5.00	–
4068	380123.58	1277500.22	052° 15' 54.54"	038° 53' 04.03"	Картометрический метод	5.00	–
4069	380123.11	1277521.22	052° 15' 54.52"	038° 53' 05.13"	Картометрический метод	5.00	–
4070	380121.32	1277536.36	052° 15' 54.46"	038° 53' 05.93"	Картометрический метод	5.00	–
4071	380123.66	1277562.04	052° 15' 54.53"	038° 53' 07.28"	Картометрический метод	5.00	–
4072	380133.57	1277585.61	052° 15' 54.85"	038° 53' 08.53"	Картометрический метод	5.00	–
4073	380141.14	1277606.37	052° 15' 55.09"	038° 53' 09.63"	Картометрический метод	5.00	–
4074	380152.46	1277635.02	052° 15' 55.45"	038° 53' 11.14"	Картометрический метод	5.00	–
4075	380162.14	1277675.06	052° 15' 55.76"	038° 53' 13.26"	Картометрический метод	5.00	–
4076	380165.34	1277704.17	052° 15' 55.86"	038° 53' 14.79"	Картометрический метод	5.00	–
4077	380166.98	1277730.17	052° 15' 55.91"	038° 53' 16.16"	Картометрический метод	5.00	–
4078	380172.13	1277747.26	052° 15' 56.07"	038° 53' 17.07"	Картометрический метод	5.00	–
4079	380180.95	1277760.37	052° 15' 56.35"	038° 53' 17.76"	Картометрический метод	5.00	–
4080	380208.97	1277773.87	052° 15' 57.26"	038° 53' 18.48"	Картометрический метод	5.00	–
4081	380224.81	1277776.84	052° 15' 57.77"	038° 53' 18.64"	Картометрический метод	5.00	–
4082	380248.46	1277789.49	052° 15' 58.53"	038° 53' 19.31"	Картометрический метод	5.00	–
4083	380263.53	1277798.70	052° 15' 59.02"	038° 53' 19.80"	Картометрический метод	5.00	–
4084	380278.12	1277810.17	052° 15' 59.49"	038° 53' 20.41"	Картометрический метод	5.00	–
4085	380299.75	1277821.49	052° 16' 00.18"	038° 53' 21.02"	Картометрический метод	5.00	–
4086	380315.28	1277825.94	052° 16' 00.69"	038° 53' 21.26"	Картометрический метод	5.00	–
4087	380327.77	1277825.94	052° 16' 01.09"	038° 53' 21.26"	Картометрический метод	5.00	–
4088	380335.81	1277828.59	052° 16' 01.35"	038° 53' 21.40"	Картометрический метод	5.00	–
4089	380346.50	1277837.18	052° 16' 01.69"	038° 53' 21.86"	Картометрический метод	5.00	–
4090	380362.89	1277850.05	052° 16' 02.22"	038° 53' 22.54"	Картометрический метод	5.00	–
4091	380373.97	1277858.80	052° 16' 02.58"	038° 53' 23.01"	Картометрический метод	5.00	–
4092	380381.31	1277866.99	052° 16' 02.81"	038° 53' 23.44"	Картометрический метод	5.00	–
4093	380401.06	1277883.15	052° 16' 03.45"	038° 53' 24.30"	Картометрический метод	5.00	–
4094	380416.28	1277894.23	052° 16' 03.94"	038° 53' 24.89"	Картометрический метод	5.00	–
4095	380430.72	1277905.16	052° 16' 04.41"	038° 53' 25.47"	Картометрический метод	5.00	–
4096	380447.50	1277922.88	052° 16' 04.95"	038° 53' 26.41"	Картометрический метод	5.00	–
4097	380462.41	1277943.17	052° 16' 05.42"	038° 53' 27.48"	Картометрический метод	5.00	–
4098	380471.85	1277957.14	052° 16' 05.73"	038° 53' 28.22"	Картометрический метод	5.00	–
4099	380474.27	1277963.07	052° 16' 05.80"	038° 53' 28.54"	Картометрический метод	5.00	–
4100	380475.36	1277974.31	052° 16' 05.84"	038° 53' 29.13"	Картометрический метод	5.00	–
4101	380482.15	1277984.46	052° 16' 06.06"	038° 53' 29.67"	Картометрический метод	5.00	–
4102	380488.01	1277993.36	052° 16' 06.24"	038° 53' 30.14"	Картометрический	5.00	–

					метод		
4103	380500.11	1278002.10	052° 16' 06.63"	038° 53' 30.60"	Картометрический метод	5.00	–
4104	380507.83	1278011.93	052° 16' 06.88"	038° 53' 31.12"	Картометрический метод	5.00	–
4105	380530.00	1278026.30	052° 16' 07.60"	038° 53' 31.89"	Картометрический метод	5.00	–
4106	380552.48	1278039.88	052° 16' 08.32"	038° 53' 32.61"	Картометрический метод	5.00	–
4107	380575.04	1278049.17	052° 16' 09.05"	038° 53' 33.10"	Картометрический метод	5.00	–
4108	380585.34	1278055.10	052° 16' 09.38"	038° 53' 33.42"	Картометрический метод	5.00	–
4109	380607.12	1278065.63	052° 16' 10.08"	038° 53' 33.98"	Картометрический метод	5.00	–
4110	380625.77	1278073.13	052° 16' 10.69"	038° 53' 34.38"	Картометрический метод	5.00	–
4111	380654.42	1278093.11	052° 16' 11.61"	038° 53' 35.45"	Картометрический метод	5.00	–
4112	380675.02	1278108.88	052° 16' 12.27"	038° 53' 36.28"	Картометрический метод	5.00	–
4113	380707.49	1278129.09	052° 16' 13.32"	038° 53' 37.36"	Картометрический метод	5.00	–
4114	380730.75	1278141.50	052° 16' 14.07"	038° 53' 38.02"	Картометрический метод	5.00	–
4115	380764.00	1278153.68	052° 16' 15.14"	038° 53' 38.67"	Картометрический метод	5.00	–
4116	380789.76	1278157.11	052° 16' 15.98"	038° 53' 38.86"	Картометрический метод	5.00	–
4117	380815.67	1278160.39	052° 16' 16.81"	038° 53' 39.04"	Картометрический метод	5.00	–
4118	380833.78	1278161.48	052° 16' 17.40"	038° 53' 39.11"	Картометрический метод	5.00	–
4119	380861.96	1278161.72	052° 16' 18.31"	038° 53' 39.13"	Картометрический метод	5.00	–
4120	380889.27	1278160.47	052° 16' 19.19"	038° 53' 39.07"	Картометрический метод	5.00	–
4121	380918.54	1278158.36	052° 16' 20.14"	038° 53' 38.97"	Картометрический метод	5.00	–
4122	380941.49	1278158.52	052° 16' 20.88"	038° 53' 38.98"	Картометрический метод	5.00	–
4123	380963.27	1278157.19	052° 16' 21.59"	038° 53' 38.92"	Картометрический метод	5.00	–
4124	380979.27	1278158.20	052° 16' 22.11"	038° 53' 38.98"	Картометрический метод	5.00	–
4125	381007.99	1278160.00	052° 16' 23.04"	038° 53' 39.08"	Картометрический метод	5.00	–
4126	381032.03	1278160.94	052° 16' 23.81"	038° 53' 39.14"	Картометрический метод	5.00	–
4127	381048.50	1278162.58	052° 16' 24.35"	038° 53' 39.23"	Картометрический метод	5.00	–
4128	381061.61	1278168.27	052° 16' 24.77"	038° 53' 39.53"	Картометрический метод	5.00	–
4129	381076.29	1278173.11	052° 16' 25.24"	038° 53' 39.79"	Картометрический метод	5.00	–
4130	381090.81	1278181.62	052° 16' 25.71"	038° 53' 40.24"	Картометрический метод	5.00	–
4131	381111.26	1278198.09	052° 16' 26.37"	038° 53' 41.12"	Картометрический метод	5.00	–
4132	381131.78	1278211.28	052° 16' 27.03"	038° 53' 41.82"	Картометрический метод	5.00	–
4133	381152.47	1278227.75	052° 16' 27.70"	038° 53' 42.70"	Картометрический метод	5.00	–
4134	381180.18	1278248.67	052° 16' 28.59"	038° 53' 43.81"	Картометрический метод	5.00	–
4135	381200.39	1278266.78	052° 16' 29.24"	038° 53' 44.77"	Картометрический метод	5.00	–
4136	381215.38	1278282.23	052° 16' 29.72"	038° 53' 45.59"	Картометрический метод	5.00	–
4137	381223.57	1278289.57	052° 16' 29.99"	038° 53' 45.98"	Картометрический метод	5.00	–
4138	381231.46	1278291.28	052° 16' 30.24"	038° 53' 46.07"	Картометрический метод	5.00	–
4139	381239.57	1278298.15	052° 16' 30.50"	038° 53' 46.43"	Картометрический метод	5.00	–
4140	381251.91	1278308.69	052° 16' 30.90"	038° 53' 46.99"	Картометрический метод	5.00	–

4141	381268.77	1278325.47	052° 16' 31.44"	038° 53' 47.88"	Картометрический метод	5.00	–
4142	381283.91	1278341.32	052° 16' 31.93"	038° 53' 48.72"	Картометрический метод	5.00	–
4143	381294.44	1278358.64	052° 16' 32.27"	038° 53' 49.64"	Картометрический метод	5.00	–
4144	381308.03	1278377.77	052° 16' 32.70"	038° 53' 50.65"	Картометрический метод	5.00	–
4145	381318.33	1278395.80	052° 16' 33.03"	038° 53' 51.61"	Картометрический метод	5.00	–
4146	381331.29	1278413.05	052° 16' 33.45"	038° 53' 52.52"	Картометрический метод	5.00	–
4147	381342.37	1278431.62	052° 16' 33.80"	038° 53' 53.50"	Картометрический метод	5.00	–
4148	381350.72	1278443.17	052° 16' 34.07"	038° 53' 54.12"	Картометрический метод	5.00	–
4149	381352.36	1278448.95	052° 16' 34.12"	038° 53' 54.42"	Картометрический метод	5.00	–
4150	381346.90	1278455.74	052° 16' 33.95"	038° 53' 54.78"	Картометрический метод	5.00	–
4151	381346.04	1278462.22	052° 16' 33.92"	038° 53' 55.12"	Картометрический метод	5.00	–
4152	381358.99	1278472.83	052° 16' 34.33"	038° 53' 55.68"	Картометрический метод	5.00	–
4153	381370.94	1278492.03	052° 16' 34.72"	038° 53' 56.70"	Картометрический метод	5.00	–
4154	381381.16	1278495.08	052° 16' 35.05"	038° 53' 56.86"	Картометрический метод	5.00	–
4155	381385.69	1278499.68	052° 16' 35.19"	038° 53' 57.11"	Картометрический метод	5.00	–
4156	381389.43	1278509.52	052° 16' 35.31"	038° 53' 57.63"	Картометрический метод	5.00	–
4157	381392.01	1278529.73	052° 16' 35.39"	038° 53' 58.69"	Картометрический метод	5.00	–
4158	381391.93	1278542.69	052° 16' 35.39"	038° 53' 59.38"	Картометрический метод	5.00	–
4159	381389.75	1278557.91	052° 16' 35.31"	038° 54' 00.18"	Картометрический метод	5.00	–
4160	381391.00	1278573.44	052° 16' 35.35"	038° 54' 01.00"	Картометрический метод	5.00	–
4161	381400.13	1278588.27	052° 16' 35.64"	038° 54' 01.78"	Картометрический метод	5.00	–
4162	381414.96	1278609.66	052° 16' 36.12"	038° 54' 02.92"	Картометрический метод	5.00	–
4163	381426.43	1278626.44	052° 16' 36.49"	038° 54' 03.81"	Картометрический метод	5.00	–
4164	381436.58	1278635.89	052° 16' 36.81"	038° 54' 04.31"	Картометрический метод	5.00	–
4165	381452.11	1278644.16	052° 16' 37.31"	038° 54' 04.75"	Картометрический метод	5.00	–
4166	381462.18	1278656.18	052° 16' 37.64"	038° 54' 05.38"	Картометрический метод	5.00	–
4167	381469.83	1278668.12	052° 16' 37.88"	038° 54' 06.02"	Картометрический метод	5.00	–
4168	381481.77	1278686.31	052° 16' 38.27"	038° 54' 06.98"	Картометрический метод	5.00	–
4169	381493.48	1278695.60	052° 16' 38.64"	038° 54' 07.47"	Картометрический метод	5.00	–
4170	381507.84	1278702.31	052° 16' 39.11"	038° 54' 07.83"	Картометрический метод	5.00	–
4171	381521.50	1278706.37	052° 16' 39.55"	038° 54' 08.05"	Картометрический метод	5.00	–
4172	381538.67	1278710.19	052° 16' 40.10"	038° 54' 08.26"	Картометрический метод	5.00	–
4173	381564.82	1278710.11	052° 16' 40.95"	038° 54' 08.26"	Картометрический метод	5.00	–
4174	381585.97	1278711.13	052° 16' 41.63"	038° 54' 08.32"	Картометрический метод	5.00	–
4175	381597.83	1278715.65	052° 16' 42.02"	038° 54' 08.56"	Картометрический метод	5.00	–
4176	381611.81	1278726.66	052° 16' 42.47"	038° 54' 09.15"	Картометрический метод	5.00	–
4177	381622.89	1278738.06	052° 16' 42.82"	038° 54' 09.75"	Картометрический метод	5.00	–
4178	381632.65	1278752.57	052° 16' 43.13"	038° 54' 10.52"	Картометрический метод	5.00	–
4179	381641.15	1278772.71	052° 16' 43.41"	038° 54' 11.59"	Картометрический	5.00	–

					метод		
4180	381650.44	1278785.75	052° 16' 43.70"	038° 54' 12.28"	Картометрический метод	5.00	–
4181	381659.96	1278796.36	052° 16' 44.01"	038° 54' 12.84"	Картометрический метод	5.00	–
4182	381670.42	1278800.26	052° 16' 44.35"	038° 54' 13.05"	Картометрический метод	5.00	–
4183	381688.61	1278799.64	052° 16' 44.94"	038° 54' 13.02"	Картометрический метод	5.00	–
4184	381708.82	1278800.03	052° 16' 45.59"	038° 54' 13.05"	Картометрический метод	5.00	–
4185	381725.84	1278794.88	052° 16' 46.14"	038° 54' 12.78"	Картометрический метод	5.00	–
4186	381732.08	1278791.13	052° 16' 46.34"	038° 54' 12.59"	Картометрический метод	5.00	–
4187	381741.84	1278774.90	052° 16' 46.66"	038° 54' 11.73"	Картометрический метод	5.00	–
4188	381757.37	1278763.27	052° 16' 47.17"	038° 54' 11.12"	Картометрический метод	5.00	–
4189	381778.29	1278752.57	052° 16' 47.85"	038° 54' 10.57"	Картометрический метод	5.00	–
4190	381791.33	1278747.03	052° 16' 48.27"	038° 54' 10.28"	Картометрический метод	5.00	–
4191	381804.59	1278751.25	052° 16' 48.70"	038° 54' 10.50"	Картометрический метод	5.00	–
4192	381823.87	1278755.07	052° 16' 49.32"	038° 54' 10.71"	Картометрический метод	5.00	–
4193	381828.79	1278753.51	052° 16' 49.48"	038° 54' 10.63"	Картометрический метод	5.00	–
4194	381831.60	1278749.37	052° 16' 49.57"	038° 54' 10.41"	Картометрический метод	5.00	–
4195	381837.53	1278749.92	052° 16' 49.76"	038° 54' 10.44"	Картометрический метод	5.00	–
4196	381853.30	1278758.58	052° 16' 50.27"	038° 54' 10.91"	Картометрический метод	5.00	–
4197	381869.53	1278763.97	052° 16' 50.80"	038° 54' 11.19"	Картометрический метод	5.00	–
4198	381885.85	1278773.96	052° 16' 51.32"	038° 54' 11.73"	Картометрический метод	5.00	–
4199	381900.44	1278786.68	052° 16' 51.79"	038° 54' 12.40"	Картометрический метод	5.00	–
4200	381909.65	1278798.47	052° 16' 52.09"	038° 54' 13.03"	Картометрический метод	5.00	–
4201	381912.78	1278809.47	052° 16' 52.19"	038° 54' 13.61"	Картометрический метод	5.00	–
4202	381911.45	1278827.50	052° 16' 52.14"	038° 54' 14.56"	Картометрический метод	5.00	–
4203	381905.28	1278849.51	052° 16' 51.94"	038° 54' 15.72"	Картометрический метод	5.00	–
4204	381900.99	1278860.83	052° 16' 51.80"	038° 54' 16.31"	Картометрический метод	5.00	–
4205	381891.55	1278875.66	052° 16' 51.49"	038° 54' 17.09"	Картометрический метод	5.00	–
4206	381888.58	1278893.46	052° 16' 51.39"	038° 54' 18.03"	Картометрический метод	5.00	–
4207	381885.93	1278905.95	052° 16' 51.30"	038° 54' 18.69"	Картометрический метод	5.00	–
4208	381881.24	1278922.81	052° 16' 51.15"	038° 54' 19.58"	Картометрический метод	5.00	–
4209	381871.49	1278931.78	052° 16' 50.83"	038° 54' 20.05"	Картометрический метод	5.00	–
4210	381867.82	1278939.74	052° 16' 50.71"	038° 54' 20.47"	Картометрический метод	5.00	–
4211	381868.68	1278950.36	052° 16' 50.73"	038° 54' 21.03"	Картометрический метод	5.00	–
4212	381870.24	1278967.61	052° 16' 50.78"	038° 54' 21.94"	Картометрический метод	5.00	–
4213	381871.33	1278992.97	052° 16' 50.81"	038° 54' 23.27"	Картометрический метод	5.00	–
4214	381875.08	1279005.38	052° 16' 50.93"	038° 54' 23.93"	Картометрический метод	5.00	–
4215	381880.70	1279028.33	052° 16' 51.11"	038° 54' 25.14"	Картометрический метод	5.00	–
4216	381887.41	1279036.92	052° 16' 51.32"	038° 54' 25.60"	Картометрический метод	5.00	–
4217	381892.25	1279047.53	052° 16' 51.48"	038° 54' 26.16"	Картометрический метод	5.00	–

4218	381897.87	1279063.61	052° 16' 51.66"	038° 54' 27.01"	Картометрический метод	5.00	–
4219	381901.93	1279102.48	052° 16' 51.78"	038° 54' 29.06"	Картометрический метод	5.00	–
4220	381900.68	1279114.81	052° 16' 51.74"	038° 54' 29.71"	Картометрический метод	5.00	–
4221	381894.90	1279123.24	052° 16' 51.55"	038° 54' 30.15"	Картометрический метод	5.00	–
4222	381892.09	1279137.61	052° 16' 51.46"	038° 54' 30.91"	Картометрический метод	5.00	–
4223	381872.58	1279155.87	052° 16' 50.82"	038° 54' 31.87"	Картометрический метод	5.00	–
4224	381855.41	1279164.77	052° 16' 50.26"	038° 54' 32.33"	Картометрический метод	5.00	–
4225	381824.34	1279175.23	052° 16' 49.26"	038° 54' 32.87"	Картометрический метод	5.00	–
4226	381804.99	1279180.53	052° 16' 48.63"	038° 54' 33.15"	Картометрический метод	5.00	–
4227	381772.05	1279190.06	052° 16' 47.56"	038° 54' 33.64"	Картометрический метод	5.00	–
4228	381758.93	1279190.84	052° 16' 47.14"	038° 54' 33.68"	Картометрический метод	5.00	–
4229	381740.83	1279190.84	052° 16' 46.55"	038° 54' 33.67"	Картометрический метод	5.00	–
4230	381724.12	1279194.12	052° 16' 46.01"	038° 54' 33.84"	Картометрический метод	5.00	–
4231	381715.54	1279200.52	052° 16' 45.73"	038° 54' 34.17"	Картометрический метод	5.00	–
4232	381707.89	1279204.57	052° 16' 45.48"	038° 54' 34.39"	Картометрический метод	5.00	–
4233	381690.56	1279208.01	052° 16' 44.92"	038° 54' 34.56"	Картометрический метод	5.00	–
4234	381671.67	1279214.41	052° 16' 44.31"	038° 54' 34.89"	Картометрический метод	5.00	–
4235	381628.27	1279233.92	052° 16' 42.90"	038° 54' 35.91"	Картометрический метод	5.00	–
4236	381582.85	1279251.41	052° 16' 41.43"	038° 54' 36.82"	Картометрический метод	5.00	–
4237	381553.34	1279259.21	052° 16' 40.47"	038° 54' 37.22"	Картометрический метод	5.00	–
4238	381534.77	1279263.43	052° 16' 39.87"	038° 54' 37.44"	Картометрический метод	5.00	–
4239	381512.60	1279274.98	052° 16' 39.15"	038° 54' 38.04"	Картометрический метод	5.00	–
4240	381475.60	1279279.35	052° 16' 37.95"	038° 54' 38.26"	Картометрический метод	5.00	–
4241	381457.34	1279286.84	052° 16' 37.36"	038° 54' 38.65"	Картометрический метод	5.00	–
4242	381442.12	1279286.22	052° 16' 36.87"	038° 54' 38.61"	Картометрический метод	5.00	–
4243	381424.48	1279292.23	052° 16' 36.30"	038° 54' 38.92"	Картометрический метод	5.00	–
4244	381408.01	1279300.03	052° 16' 35.76"	038° 54' 39.33"	Картометрический метод	5.00	–
4245	381394.90	1279309.32	052° 16' 35.34"	038° 54' 39.81"	Картометрический метод	5.00	–
4246	381383.66	1279319.78	052° 16' 34.97"	038° 54' 40.36"	Картометрический метод	5.00	–
4247	381371.48	1279326.18	052° 16' 34.58"	038° 54' 40.69"	Картометрический метод	5.00	–
4248	381357.28	1279331.49	052° 16' 34.12"	038° 54' 40.97"	Картометрический метод	5.00	–
4249	381342.21	1279333.44	052° 16' 33.63"	038° 54' 41.07"	Картометрический метод	5.00	–
4250	381315.52	1279331.25	052° 16' 32.77"	038° 54' 40.95"	Картометрический метод	5.00	–
4251	381287.97	1279325.48	052° 16' 31.88"	038° 54' 40.63"	Картометрический метод	5.00	–
4252	381245.82	1279328.52	052° 16' 30.51"	038° 54' 40.78"	Картометрический метод	5.00	–
4253	381223.03	1279330.39	052° 16' 29.77"	038° 54' 40.87"	Картометрический метод	5.00	–
4254	381197.35	1279339.29	052° 16' 28.94"	038° 54' 41.33"	Картометрический метод	5.00	–
4255	381168.62	1279350.53	052° 16' 28.01"	038° 54' 41.92"	Картометрический метод	5.00	–
4256	381143.88	1279356.15	052° 16' 27.21"	038° 54' 42.20"	Картометрический	5.00	–

					метод		
4257	381085.97	1279358.10	052° 16' 25.33"	038° 54' 42.29"	Картометрический метод	5.00	–
4258	381059.43	1279357.25	052° 16' 24.48"	038° 54' 42.24"	Картометрический метод	5.00	–
4259	381028.21	1279361.62	052° 16' 23.46"	038° 54' 42.46"	Картометрический метод	5.00	–
4260	380998.39	1279371.61	052° 16' 22.50"	038° 54' 42.97"	Картометрический метод	5.00	–
4261	380968.73	1279385.50	052° 16' 21.54"	038° 54' 43.70"	Картометрический метод	5.00	–
4262	380926.90	1279401.27	052° 16' 20.18"	038° 54' 44.52"	Картометрический метод	5.00	–
4263	380898.33	1279410.48	052° 16' 19.25"	038° 54' 44.99"	Картометрический метод	5.00	–
4264	380869.14	1279416.72	052° 16' 18.31"	038° 54' 45.31"	Картометрический метод	5.00	–
4265	380842.60	1279419.53	052° 16' 17.45"	038° 54' 45.45"	Картометрический метод	5.00	–
4266	380803.89	1279419.37	052° 16' 16.20"	038° 54' 45.43"	Картометрический метод	5.00	–
4267	380787.96	1279418.52	052° 16' 15.68"	038° 54' 45.38"	Картометрический метод	5.00	–
4268	380758.07	1279421.17	052° 16' 14.71"	038° 54' 45.51"	Картометрический метод	5.00	–
4269	380720.99	1279415.00	052° 16' 13.52"	038° 54' 45.18"	Картометрический метод	5.00	–
4270	380692.74	1279409.85	052° 16' 12.60"	038° 54' 44.90"	Картометрический метод	5.00	–
4271	380670.10	1279401.73	052° 16' 11.87"	038° 54' 44.46"	Картометрический метод	5.00	–
4272	380652.46	1279390.96	052° 16' 11.30"	038° 54' 43.89"	Картометрический метод	5.00	–
4273	380643.41	1279379.57	052° 16' 11.01"	038° 54' 43.28"	Картометрический метод	5.00	–
4274	380635.45	1279364.58	052° 16' 10.76"	038° 54' 42.49"	Картометрический метод	5.00	–
4275	380623.43	1279353.97	052° 16' 10.37"	038° 54' 41.93"	Картометрический метод	5.00	–
4276	380606.02	1279347.10	052° 16' 09.81"	038° 54' 41.56"	Картометрический метод	5.00	–
4277	380580.81	1279344.76	052° 16' 08.99"	038° 54' 41.43"	Картометрический метод	5.00	–
4278	380563.48	1279346.63	052° 16' 08.43"	038° 54' 41.52"	Картометрический метод	5.00	–
4279	380548.03	1279352.87	052° 16' 07.93"	038° 54' 41.85"	Картометрический метод	5.00	–
4280	380543.19	1279357.32	052° 16' 07.77"	038° 54' 42.08"	Картометрический метод	5.00	–
4281	380539.68	1279364.74	052° 16' 07.66"	038° 54' 42.47"	Картометрический метод	5.00	–
4282	380542.41	1279383.16	052° 16' 07.74"	038° 54' 43.44"	Картометрический метод	5.00	–
4283	380539.44	1279403.53	052° 16' 07.64"	038° 54' 44.51"	Картометрический метод	5.00	–
4284	380530.94	1279414.22	052° 16' 07.37"	038° 54' 45.08"	Картометрический метод	5.00	–
4285	380511.50	1279426.56	052° 16' 06.74"	038° 54' 45.72"	Картометрический метод	5.00	–
4286	380494.02	1279434.83	052° 16' 06.17"	038° 54' 46.15"	Картометрический метод	5.00	–
4287	380469.98	1279444.20	052° 16' 05.39"	038° 54' 46.64"	Картометрический метод	5.00	–
4288	380451.09	1279452.08	052° 16' 04.78"	038° 54' 47.05"	Картометрический метод	5.00	–
4289	380433.68	1279461.52	052° 16' 04.21"	038° 54' 47.54"	Картометрический метод	5.00	–
4290	380405.58	1279478.54	052° 16' 03.30"	038° 54' 48.43"	Картометрический метод	5.00	–
4291	380388.33	1279488.14	052° 16' 02.74"	038° 54' 48.93"	Картометрический метод	5.00	–
4292	380370.07	1279503.28	052° 16' 02.15"	038° 54' 49.72"	Картометрический метод	5.00	–
4293	380349.46	1279515.69	052° 16' 01.48"	038° 54' 50.37"	Картометрический метод	5.00	–
4294	380337.52	1279521.15	052° 16' 01.09"	038° 54' 50.65"	Картометрический метод	5.00	–

4295	380324.41	1279528.41	052° 16' 00.66"	038° 54' 51.03"	Картометрический метод	5.00	–
4296	380294.36	1279545.27	052° 15' 59.69"	038° 54' 51.91"	Картометрический метод	5.00	–
4297	380264.78	1279558.46	052° 15' 58.73"	038° 54' 52.60"	Картометрический метод	5.00	–
4298	380227.10	1279582.04	052° 15' 57.50"	038° 54' 53.83"	Картометрический метод	5.00	–
4299	380211.33	1279590.78	052° 15' 56.99"	038° 54' 54.29"	Картометрический метод	5.00	–
4300	380187.52	1279600.69	052° 15' 56.22"	038° 54' 54.80"	Картометрический метод	5.00	–
4301	380153.73	1279621.61	052° 15' 55.12"	038° 54' 55.89"	Картометрический метод	5.00	–
4302	380137.18	1279631.83	052° 15' 54.59"	038° 54' 56.43"	Картометрический метод	5.00	–
4303	380122.27	1279643.70	052° 15' 54.10"	038° 54' 57.05"	Картометрический метод	5.00	–
4304	380101.43	1279667.35	052° 15' 53.42"	038° 54' 58.29"	Картометрический метод	5.00	–
4305	380069.04	1279694.74	052° 15' 52.37"	038° 54' 59.72"	Картометрический метод	5.00	–
4306	380045.70	1279718.32	052° 15' 51.61"	038° 55' 00.96"	Картометрический метод	5.00	–
4307	380024.86	1279741.89	052° 15' 50.93"	038° 55' 02.20"	Картометрический метод	5.00	–
4308	380016.51	1279755.62	052° 15' 50.66"	038° 55' 02.92"	Картометрический метод	5.00	–
4309	380000.59	1279770.30	052° 15' 50.14"	038° 55' 03.69"	Картометрический метод	5.00	–
4310	379987.55	1279784.97	052° 15' 49.72"	038° 55' 04.45"	Картометрический метод	5.00	–
4311	379980.92	1279800.27	052° 15' 49.50"	038° 55' 05.26"	Картометрический метод	5.00	–
4312	379976.63	1279822.52	052° 15' 49.35"	038° 55' 06.43"	Картометрический метод	5.00	–
4313	379968.74	1279849.13	052° 15' 49.09"	038° 55' 07.83"	Картометрический метод	5.00	–
4314	379962.11	1279868.57	052° 15' 48.88"	038° 55' 08.85"	Картометрический метод	5.00	–
4315	379961.40	1279880.74	052° 15' 48.85"	038° 55' 09.50"	Картометрический метод	5.00	–
4316	379966.09	1279888.86	052° 15' 49.00"	038° 55' 09.93"	Картометрический метод	5.00	–
4317	379974.21	1279892.92	052° 15' 49.26"	038° 55' 10.14"	Картометрический метод	5.00	–
4318	379986.77	1279894.87	052° 15' 49.67"	038° 55' 10.25"	Картометрический метод	5.00	–
4319	379989.97	1279897.68	052° 15' 49.77"	038° 55' 10.40"	Картометрический метод	5.00	–
4320	379997.39	1279910.87	052° 15' 50.01"	038° 55' 11.10"	Картометрический метод	5.00	–
4321	380004.10	1279914.85	052° 15' 50.23"	038° 55' 11.31"	Картометрический метод	5.00	–
4322	380008.00	1279919.46	052° 15' 50.35"	038° 55' 11.55"	Картометрический метод	5.00	–
4323	380008.16	1279927.18	052° 15' 50.35"	038° 55' 11.96"	Картометрический метод	5.00	–
4324	380009.64	1279933.90	052° 15' 50.40"	038° 55' 12.31"	Картометрический метод	5.00	–
4325	380011.51	1279940.53	052° 15' 50.46"	038° 55' 12.66"	Картометрический метод	5.00	–
4326	380007.22	1279954.35	052° 15' 50.32"	038° 55' 13.39"	Картометрический метод	5.00	–
4327	380007.77	1279965.74	052° 15' 50.33"	038° 55' 13.99"	Картометрический метод	5.00	–
4328	380005.89	1279969.33	052° 15' 50.27"	038° 55' 14.18"	Картометрический метод	5.00	–
4329	379999.18	1279973.16	052° 15' 50.06"	038° 55' 14.38"	Картометрический метод	5.00	–
4330	379994.73	1279979.40	052° 15' 49.91"	038° 55' 14.71"	Картометрический метод	5.00	–
4331	379989.50	1279994.46	052° 15' 49.74"	038° 55' 15.50"	Картометрический метод	5.00	–
4332	379980.61	1280014.37	052° 15' 49.45"	038° 55' 16.55"	Картометрический метод	5.00	–
4333	379976.23	1280030.84	052° 15' 49.30"	038° 55' 17.42"	Картометрический	5.00	–

					метод		
4334	379971.40	1280040.98	052° 15' 49.14"	038° 55' 17.95"	Картометрический метод	5.00	–
4335	379970.30	1280050.51	052° 15' 49.11"	038° 55' 18.45"	Картометрический метод	5.00	–
4336	379972.49	1280065.65	052° 15' 49.17"	038° 55' 19.25"	Картометрический метод	5.00	–
4337	379981.07	1280088.60	052° 15' 49.45"	038° 55' 20.46"	Картометрический метод	5.00	–
4338	379991.38	1280100.30	052° 15' 49.78"	038° 55' 21.08"	Картометрический метод	5.00	–
4339	379998.25	1280117.01	052° 15' 50.00"	038° 55' 21.97"	Картометрический метод	5.00	–
4340	380001.68	1280129.50	052° 15' 50.11"	038° 55' 22.63"	Картометрический метод	5.00	–
4341	380000.12	1280142.45	052° 15' 50.05"	038° 55' 23.31"	Картометрический метод	5.00	–
4342	380000.59	1280159.94	052° 15' 50.06"	038° 55' 24.23"	Картометрический метод	5.00	–
4343	380014.95	1280193.65	052° 15' 50.52"	038° 55' 26.01"	Картометрический метод	5.00	–
4344	380029.62	1280223.47	052° 15' 50.99"	038° 55' 27.59"	Картометрический метод	5.00	–
4345	380038.36	1280245.17	052° 15' 51.27"	038° 55' 28.74"	Картометрический метод	5.00	–
4346	380046.48	1280269.99	052° 15' 51.53"	038° 55' 30.05"	Картометрический метод	5.00	–
4347	380052.10	1280288.41	052° 15' 51.71"	038° 55' 31.02"	Картометрический метод	5.00	–
4348	380070.68	1280326.03	052° 15' 52.30"	038° 55' 33.01"	Картометрический метод	5.00	–
4349	380083.48	1280351.16	052° 15' 52.71"	038° 55' 34.34"	Картометрический метод	5.00	–
4350	380092.69	1280367.40	052° 15' 53.00"	038° 55' 35.20"	Картометрический метод	5.00	–
4351	380122.82	1280393.31	052° 15' 53.97"	038° 55' 36.57"	Картометрический метод	5.00	–
4352	380154.04	1280406.58	052° 15' 54.98"	038° 55' 37.28"	Картометрический метод	5.00	–
4353	380181.20	1280414.23	052° 15' 55.86"	038° 55' 37.70"	Картометрический метод	5.00	–
4354	380201.88	1280416.42	052° 15' 56.53"	038° 55' 37.82"	Картометрический метод	5.00	–
4355	380219.45	1280416.49	052° 15' 57.09"	038° 55' 37.83"	Картометрический метод	5.00	–
4356	380229.44	1280413.53	052° 15' 57.42"	038° 55' 37.68"	Картометрический метод	5.00	–
4357	380237.24	1280407.28	052° 15' 57.67"	038° 55' 37.35"	Картометрический метод	5.00	–
4358	380241.69	1280400.96	052° 15' 57.82"	038° 55' 37.02"	Картометрический метод	5.00	–
4359	380241.30	1280392.92	052° 15' 57.81"	038° 55' 36.59"	Картометрический метод	5.00	–
4360	380235.76	1280382.31	052° 15' 57.63"	038° 55' 36.03"	Картометрический метод	5.00	–
4361	380235.45	1280373.49	052° 15' 57.62"	038° 55' 35.57"	Картометрический метод	5.00	–
4362	380234.98	1280366.85	052° 15' 57.61"	038° 55' 35.22"	Картометрический метод	5.00	–
4363	380240.36	1280360.61	052° 15' 57.78"	038° 55' 34.89"	Картометрический метод	5.00	–
4364	380252.70	1280354.44	052° 15' 58.18"	038° 55' 34.57"	Картометрический метод	5.00	–
4365	380266.82	1280352.65	052° 15' 58.64"	038° 55' 34.48"	Картометрический метод	5.00	–
4366	380275.96	1280347.81	052° 15' 58.94"	038° 55' 34.22"	Картометрический метод	5.00	–
4367	380282.51	1280344.61	052° 15' 59.15"	038° 55' 34.06"	Картометрический метод	5.00	–
4368	380286.73	1280349.06	052° 15' 59.28"	038° 55' 34.29"	Картометрический метод	5.00	–
4369	380293.28	1280346.56	052° 15' 59.50"	038° 55' 34.16"	Картометрический метод	5.00	–
4370	380297.34	1280338.21	052° 15' 59.63"	038° 55' 33.73"	Картометрический метод	5.00	–
4371	380302.65	1280336.33	052° 15' 59.80"	038° 55' 33.63"	Картометрический метод	5.00	–

4372	380312.64	1280341.17	052° 16' 00.12"	038° 55' 33.89"	Картометрический метод	5.00	–
4373	380328.95	1280347.18	052° 16' 00.65"	038° 55' 34.21"	Картометрический метод	5.00	–
4374	380351.59	1280362.25	052° 16' 01.38"	038° 55' 35.01"	Картометрический метод	5.00	–
4375	380371.34	1280374.81	052° 16' 02.02"	038° 55' 35.68"	Картометрический метод	5.00	–
4376	380391.47	1280385.27	052° 16' 02.67"	038° 55' 36.24"	Картометрический метод	5.00	–
4377	380412.24	1280400.65	052° 16' 03.33"	038° 55' 37.06"	Картометрический метод	5.00	–
4378	380421.91	1280411.26	052° 16' 03.65"	038° 55' 37.62"	Картометрический метод	5.00	–
4379	380434.25	1280420.16	052° 16' 04.04"	038° 55' 38.09"	Картометрический метод	5.00	–
4380	380453.45	1280433.74	052° 16' 04.66"	038° 55' 38.81"	Картометрический метод	5.00	–
4381	380474.29	1280453.10	052° 16' 05.33"	038° 55' 39.84"	Картометрический метод	5.00	–
4382	380482.48	1280462.23	052° 16' 05.59"	038° 55' 40.33"	Картометрический метод	5.00	–
4383	380484.67	1280471.60	052° 16' 05.66"	038° 55' 40.82"	Картометрический метод	5.00	–
4384	380483.50	1280478.86	052° 16' 05.62"	038° 55' 41.20"	Картометрический метод	5.00	–
4385	380477.25	1280488.54	052° 16' 05.42"	038° 55' 41.71"	Картометрический метод	5.00	–
4386	380472.96	1280504.07	052° 16' 05.28"	038° 55' 42.53"	Картометрический метод	5.00	–
4387	380471.95	1280519.68	052° 16' 05.24"	038° 55' 43.35"	Картометрический метод	5.00	–
4388	380470.07	1280537.63	052° 16' 05.18"	038° 55' 44.30"	Картометрический метод	5.00	–
4389	380471.95	1280548.32	052° 16' 05.24"	038° 55' 44.86"	Картометрический метод	5.00	–
4390	380480.06	1280570.02	052° 16' 05.50"	038° 55' 46.01"	Картометрический метод	5.00	–
4391	380484.75	1280583.53	052° 16' 05.64"	038° 55' 46.72"	Картометрический метод	5.00	–
4392	380489.59	1280596.72	052° 16' 05.80"	038° 55' 47.42"	Картометрический метод	5.00	–
4393	380494.35	1280600.39	052° 16' 05.95"	038° 55' 47.61"	Картометрический метод	5.00	–
4394	380505.35	1280600.07	052° 16' 06.31"	038° 55' 47.60"	Картометрический метод	5.00	–
4395	380512.84	1280590.94	052° 16' 06.55"	038° 55' 47.12"	Картометрический метод	5.00	–
4396	380520.65	1280585.87	052° 16' 06.80"	038° 55' 46.86"	Картометрический метод	5.00	–
4397	380529.86	1280583.06	052° 16' 07.10"	038° 55' 46.71"	Картометрический метод	5.00	–
4398	380539.07	1280585.71	052° 16' 07.40"	038° 55' 46.85"	Картометрический метод	5.00	–
4399	380565.45	1280595.78	052° 16' 08.25"	038° 55' 47.39"	Картометрический метод	5.00	–
4400	380592.46	1280611.08	052° 16' 09.12"	038° 55' 48.21"	Картометрический метод	5.00	–
4401	380610.02	1280619.35	052° 16' 09.69"	038° 55' 48.65"	Картометрический метод	5.00	–
4402	380629.69	1280627.70	052° 16' 10.32"	038° 55' 49.10"	Картометрический метод	5.00	–
4403	380643.35	1280633.25	052° 16' 10.77"	038° 55' 49.40"	Картометрический метод	5.00	–
4404	380657.55	1280641.52	052° 16' 11.22"	038° 55' 49.84"	Картометрический метод	5.00	–
4405	380667.23	1280650.42	052° 16' 11.53"	038° 55' 50.31"	Картометрический метод	5.00	–
4406	380677.69	1280665.01	052° 16' 11.87"	038° 55' 51.08"	Картометрический метод	5.00	–
4407	380702.43	1280685.62	052° 16' 12.67"	038° 55' 52.18"	Картометрический метод	5.00	–
4408	380724.91	1280711.30	052° 16' 13.39"	038° 55' 53.54"	Картометрический метод	5.00	–
4409	380738.73	1280734.87	052° 16' 13.83"	038° 55' 54.79"	Картометрический метод	5.00	–
4410	380741.14	1280749.54	052° 16' 13.91"	038° 55' 55.56"	Картометрический	5.00	–

					метод		
4411	380745.13	1280771.40	052° 16' 14.03"	038° 55' 56.71"	Картометрический метод	5.00	–
4412	380745.91	1280798.33	052° 16' 14.05"	038° 55' 58.13"	Картометрический метод	5.00	–
4413	380745.99	1280827.44	052° 16' 14.05"	038° 55' 59.67"	Картометрический метод	5.00	–
4414	380747.86	1280847.26	052° 16' 14.10"	038° 56' 00.72"	Картометрический метод	5.00	–
4415	380747.63	1280856.24	052° 16' 14.09"	038° 56' 01.19"	Картометрический метод	5.00	–
4416	380744.58	1280865.84	052° 16' 13.99"	038° 56' 01.69"	Картометрический метод	5.00	–
4417	380745.28	1280872.55	052° 16' 14.01"	038° 56' 02.05"	Картометрический метод	5.00	–
4418	380743.41	1280877.63	052° 16' 13.95"	038° 56' 02.32"	Картометрический метод	5.00	–
4419	380738.03	1280883.48	052° 16' 13.78"	038° 56' 02.62"	Картометрический метод	5.00	–
4420	380738.96	1280902.84	052° 16' 13.80"	038° 56' 03.64"	Картометрический метод	5.00	–
4421	380741.85	1280911.97	052° 16' 13.90"	038° 56' 04.13"	Картометрический метод	5.00	–
4422	380754.89	1280937.65	052° 16' 14.31"	038° 56' 05.48"	Картометрический метод	5.00	–
4423	380767.53	1280961.53	052° 16' 14.72"	038° 56' 06.75"	Картометрический метод	5.00	–
4424	380772.68	1280980.73	052° 16' 14.88"	038° 56' 07.76"	Картометрический метод	5.00	–
4425	380784.00	1281013.67	052° 16' 15.24"	038° 56' 09.50"	Картометрический метод	5.00	–
4426	380794.30	1281035.84	052° 16' 15.57"	038° 56' 10.68"	Картометрический метод	5.00	–
4427	380820.68	1281063.55	052° 16' 16.42"	038° 56' 12.15"	Картометрический метод	5.00	–
4428	380839.10	1281081.66	052° 16' 17.01"	038° 56' 13.11"	Картометрический метод	5.00	–
4429	380856.35	1281098.28	052° 16' 17.56"	038° 56' 13.99"	Картометрический метод	5.00	–
4430	380870.87	1281107.65	052° 16' 18.03"	038° 56' 14.49"	Картометрический метод	5.00	–
4431	380882.34	1281113.50	052° 16' 18.40"	038° 56' 14.80"	Картометрический метод	5.00	–
4432	380895.54	1281116.08	052° 16' 18.83"	038° 56' 14.94"	Картометрический метод	5.00	–
4433	380909.04	1281121.85	052° 16' 19.26"	038° 56' 15.25"	Картометрический метод	5.00	–
4434	380924.96	1281127.39	052° 16' 19.78"	038° 56' 15.55"	Картометрический метод	5.00	–
4435	380943.07	1281140.35	052° 16' 20.36"	038° 56' 16.24"	Картометрический метод	5.00	–
4436	380950.56	1281146.28	052° 16' 20.60"	038° 56' 16.55"	Картометрический метод	5.00	–
4437	380960.48	1281149.64	052° 16' 20.92"	038° 56' 16.73"	Картометрический метод	5.00	–
4438	380970.23	1281153.39	052° 16' 21.24"	038° 56' 16.93"	Картометрический метод	5.00	–
4439	380977.49	1281160.94	052° 16' 21.47"	038° 56' 17.33"	Картометрический метод	5.00	–
4440	380983.81	1281169.15	052° 16' 21.67"	038° 56' 17.77"	Картометрический метод	5.00	–
4441	380992.32	1281184.84	052° 16' 21.94"	038° 56' 18.60"	Картометрический метод	5.00	–
4442	380994.82	1281195.38	052° 16' 22.02"	038° 56' 19.16"	Картометрический метод	5.00	–
4443	380994.35	1281205.68	052° 16' 22.01"	038° 56' 19.70"	Картометрический метод	5.00	–
4444	380985.84	1281224.65	052° 16' 21.73"	038° 56' 20.70"	Картометрический метод	5.00	–
4445	380972.89	1281244.32	052° 16' 21.30"	038° 56' 21.73"	Картометрический метод	5.00	–
4446	380953.06	1281264.69	052° 16' 20.66"	038° 56' 22.80"	Картометрический метод	5.00	–
4447	380943.23	1281271.01	052° 16' 20.34"	038° 56' 23.13"	Картометрический метод	5.00	–
4448	380925.98	1281277.26	052° 16' 19.78"	038° 56' 23.45"	Картометрический метод	5.00	–

4449	380909.19	1281280.07	052° 16' 19.24"	038° 56' 23.59"	Картометрический метод	5.00	–
4450	380884.92	1281283.89	052° 16' 18.45"	038° 56' 23.79"	Картометрический метод	5.00	–
4451	380867.98	1281283.27	052° 16' 17.90"	038° 56' 23.75"	Картометрический метод	5.00	–
4452	380835.90	1281274.52	052° 16' 16.87"	038° 56' 23.28"	Картометрический метод	5.00	–
4453	380799.77	1281265.39	052° 16' 15.70"	038° 56' 22.78"	Картометрический метод	5.00	–
4454	380778.93	1281260.63	052° 16' 15.02"	038° 56' 22.53"	Картометрический метод	5.00	–
4455	380757.62	1281253.61	052° 16' 14.34"	038° 56' 22.15"	Картометрический метод	5.00	–
4456	380724.68	1281248.45	052° 16' 13.27"	038° 56' 21.87"	Картометрический метод	5.00	–
4457	380706.41	1281241.43	052° 16' 12.68"	038° 56' 21.49"	Картометрический метод	5.00	–
4458	380693.22	1281235.65	052° 16' 12.26"	038° 56' 21.18"	Картометрический метод	5.00	–
4459	380673.40	1281229.88	052° 16' 11.62"	038° 56' 20.87"	Картометрический метод	5.00	–
4460	380653.34	1281225.27	052° 16' 10.97"	038° 56' 20.62"	Картометрический метод	5.00	–
4461	380643.27	1281224.26	052° 16' 10.64"	038° 56' 20.56"	Картометрический метод	5.00	–
4462	380633.59	1281224.73	052° 16' 10.33"	038° 56' 20.58"	Картометрический метод	5.00	–
4463	380614.00	1281236.12	052° 16' 09.69"	038° 56' 21.18"	Картометрический метод	5.00	–
4464	380597.69	1281245.18	052° 16' 09.16"	038° 56' 21.65"	Картометрический метод	5.00	–
4465	380574.90	1281252.98	052° 16' 08.43"	038° 56' 22.05"	Картометрический метод	5.00	–
4466	380557.72	1281261.18	052° 16' 07.87"	038° 56' 22.48"	Картометрический метод	5.00	–
4467	380536.73	1281267.19	052° 16' 07.19"	038° 56' 22.79"	Картометрический метод	5.00	–
4468	380520.18	1281278.74	052° 16' 06.65"	038° 56' 23.39"	Картометрический метод	5.00	–
4469	380503.40	1281288.34	052° 16' 06.11"	038° 56' 23.89"	Картометрический метод	5.00	–
4470	380493.72	1281292.01	052° 16' 05.79"	038° 56' 24.09"	Картометрический метод	5.00	–
4471	380472.73	1281290.52	052° 16' 05.11"	038° 56' 24.00"	Картометрический метод	5.00	–
4472	380457.19	1281286.54	052° 16' 04.61"	038° 56' 23.78"	Картометрический метод	5.00	–
4473	380430.73	1281279.44	052° 16' 03.76"	038° 56' 23.40"	Картометрический метод	5.00	–
4474	380409.35	1281271.64	052° 16' 03.07"	038° 56' 22.98"	Картометрический метод	5.00	–
4475	380390.46	1281263.99	052° 16' 02.46"	038° 56' 22.57"	Картометрический метод	5.00	–
4476	380375.94	1281260.08	052° 16' 01.99"	038° 56' 22.36"	Картометрический метод	5.00	–
4477	380361.74	1281253.68	052° 16' 01.53"	038° 56' 22.02"	Картометрический метод	5.00	–
4478	380342.38	1281237.60	052° 16' 00.91"	038° 56' 21.17"	Картометрический метод	5.00	–
4479	380328.80	1281228.39	052° 16' 00.47"	038° 56' 20.68"	Картометрический метод	5.00	–
4480	380303.27	1281218.95	052° 15' 59.64"	038° 56' 20.17"	Картометрический метод	5.00	–
4481	380269.79	1281210.75	052° 15' 58.56"	038° 56' 19.73"	Картометрический метод	5.00	–
4482	380239.19	1281202.40	052° 15' 57.58"	038° 56' 19.28"	Картометрический метод	5.00	–
4483	380222.88	1281196.39	052° 15' 57.05"	038° 56' 18.95"	Картометрический метод	5.00	–
4484	380203.13	1281190.93	052° 15' 56.41"	038° 56' 18.66"	Картометрический метод	5.00	–
4485	380174.64	1281184.92	052° 15' 55.49"	038° 56' 18.33"	Картометрический метод	5.00	–
4486	380151.38	1281181.64	052° 15' 54.74"	038° 56' 18.15"	Картометрический метод	5.00	–
4487	380125.00	1281178.05	052° 15' 53.89"	038° 56' 17.95"	Картометрический	5.00	–

					метод		
4488	380092.30	1281175.71	052° 15' 52.83"	038° 56' 17.82"	Картометрический метод	5.00	–
4489	380073.72	1281173.37	052° 15' 52.23"	038° 56' 17.69"	Картометрический метод	5.00	–
4490	380066.70	1281174.07	052° 15' 52.00"	038° 56' 17.72"	Картометрический метод	5.00	–
4491	380055.15	1281179.77	052° 15' 51.63"	038° 56' 18.02"	Картометрический метод	5.00	–
4492	380040.08	1281192.41	052° 15' 51.14"	038° 56' 18.68"	Картометрический метод	5.00	–
4493	380037.19	1281200.37	052° 15' 51.04"	038° 56' 19.10"	Картометрический метод	5.00	–
4494	380039.30	1281209.51	052° 15' 51.11"	038° 56' 19.58"	Картометрический метод	5.00	–
4495	380046.01	1281223.24	052° 15' 51.32"	038° 56' 20.31"	Картометрический метод	5.00	–
4496	380058.81	1281239.09	052° 15' 51.73"	038° 56' 21.15"	Картометрический метод	5.00	–
4497	380075.44	1281255.63	052° 15' 52.27"	038° 56' 22.03"	Картометрический метод	5.00	–
4498	380089.80	1281271.17	052° 15' 52.73"	038° 56' 22.85"	Картометрический метод	5.00	–
4499	380099.09	1281286.93	052° 15' 53.03"	038° 56' 23.69"	Картометрический метод	5.00	–
4500	380113.45	1281310.74	052° 15' 53.49"	038° 56' 24.95"	Картометрический метод	5.00	–
4501	380123.91	1281325.96	052° 15' 53.82"	038° 56' 25.75"	Картометрический метод	5.00	–
4502	380136.48	1281338.45	052° 15' 54.22"	038° 56' 26.42"	Картометрический метод	5.00	–
4503	380141.16	1281354.29	052° 15' 54.37"	038° 56' 27.25"	Картометрический метод	5.00	–
4504	380145.76	1281375.60	052° 15' 54.52"	038° 56' 28.38"	Картометрический метод	5.00	–
4505	380153.41	1281407.29	052° 15' 54.76"	038° 56' 30.05"	Картометрический метод	5.00	–
4506	380161.37	1281438.67	052° 15' 55.01"	038° 56' 31.71"	Картометрический метод	5.00	–
4507	380174.41	1281480.27	052° 15' 55.42"	038° 56' 33.91"	Картометрический метод	5.00	–
4508	380177.69	1281496.89	052° 15' 55.53"	038° 56' 34.78"	Картометрический метод	5.00	–
4509	380183.23	1281512.35	052° 15' 55.70"	038° 56' 35.60"	Картометрический метод	5.00	–
4510	380183.40	1281526.02	052° 15' 55.70"	038° 56' 36.32"	Картометрический метод	5.00	–
4511	380182.54	1281542.25	052° 15' 55.67"	038° 56' 37.18"	Картометрический метод	5.00	–
4512	380185.19	1281551.62	052° 15' 55.76"	038° 56' 37.67"	Картометрический метод	5.00	–
4513	380193.94	1281559.03	052° 15' 56.04"	038° 56' 38.07"	Картометрический метод	5.00	–
4514	380206.43	1281577.84	052° 15' 56.44"	038° 56' 39.06"	Картометрический метод	5.00	–
4515	380220.71	1281599.46	052° 15' 56.90"	038° 56' 40.21"	Картометрический метод	5.00	–
4516	380239.75	1281616.79	052° 15' 57.51"	038° 56' 41.13"	Картометрический метод	5.00	–
4517	380255.68	1281623.50	052° 15' 58.02"	038° 56' 41.49"	Картометрический метод	5.00	–
4518	380267.37	1281626.38	052° 15' 58.40"	038° 56' 41.64"	Картометрический метод	5.00	–
4519	380292.82	1281636.84	052° 15' 59.22"	038° 56' 42.20"	Картометрический метод	5.00	–
4520	380336.52	1281650.58	052° 16' 00.63"	038° 56' 42.94"	Картометрический метод	5.00	–
4521	380360.88	1281658.54	052° 16' 01.42"	038° 56' 43.37"	Картометрический метод	5.00	–
4522	380380.86	1281670.87	052° 16' 02.06"	038° 56' 44.03"	Картометрический метод	5.00	–
4523	380419.57	1281681.18	052° 16' 03.31"	038° 56' 44.58"	Картометрический метод	5.00	–
4524	380456.35	1281692.35	052° 16' 04.50"	038° 56' 45.18"	Картометрический метод	5.00	–
4525	380491.22	1281699.60	052° 16' 05.63"	038° 56' 45.58"	Картометрический метод	5.00	–

4526	380505.90	1281705.84	052° 16' 06.10"	038° 56' 45.91"	Картометрический метод	5.00	–
4527	380535.25	1281720.20	052° 16' 07.05"	038° 56' 46.68"	Картометрический метод	5.00	–
4528	380566.94	1281731.60	052° 16' 08.07"	038° 56' 47.29"	Картометрический метод	5.00	–
4529	380588.17	1281736.75	052° 16' 08.76"	038° 56' 47.57"	Картометрический метод	5.00	–
4530	380607.21	1281738.47	052° 16' 09.37"	038° 56' 47.67"	Картометрический метод	5.00	–
4531	380644.83	1281729.72	052° 16' 10.59"	038° 56' 47.22"	Картометрический метод	5.00	–
4532	380669.65	1281715.70	052° 16' 11.40"	038° 56' 46.49"	Картометрический метод	5.00	–
4533	380687.99	1281705.65	052° 16' 11.99"	038° 56' 45.96"	Картометрический метод	5.00	–
4534	380708.19	1281692.72	052° 16' 12.65"	038° 56' 45.29"	Картометрический метод	5.00	–
4535	380733.02	1281676.65	052° 16' 13.45"	038° 56' 44.45"	Картометрический метод	5.00	–
4536	380758.84	1281657.26	052° 16' 14.29"	038° 56' 43.44"	Картометрический метод	5.00	–
4537	380770.74	1281643.10	052° 16' 14.68"	038° 56' 42.69"	Картометрический метод	5.00	–
4538	380783.24	1281626.99	052° 16' 15.09"	038° 56' 41.85"	Картометрический метод	5.00	–
4539	380787.82	1281611.94	052° 16' 15.24"	038° 56' 41.05"	Картометрический метод	5.00	–
4540	380803.36	1281594.38	052° 16' 15.75"	038° 56' 40.13"	Картометрический метод	5.00	–
4541	380811.94	1281586.42	052° 16' 16.03"	038° 56' 39.72"	Картометрический метод	5.00	–
4542	380831.84	1281578.15	052° 16' 16.67"	038° 56' 39.29"	Картометрический метод	5.00	–
4543	380842.77	1281570.03	052° 16' 17.03"	038° 56' 38.86"	Картометрический метод	5.00	–
4544	380854.25	1281560.51	052° 16' 17.40"	038° 56' 38.36"	Картометрический метод	5.00	–
4545	380866.50	1281549.66	052° 16' 17.80"	038° 56' 37.80"	Картометрический метод	5.00	–
4546	380882.73	1281534.98	052° 16' 18.33"	038° 56' 37.03"	Картометрический метод	5.00	–
4547	380897.56	1281523.59	052° 16' 18.81"	038° 56' 36.43"	Картометрический метод	5.00	–
4548	380909.58	1281515.31	052° 16' 19.20"	038° 56' 36.00"	Картометрический метод	5.00	–
4549	380921.06	1281511.26	052° 16' 19.57"	038° 56' 35.79"	Картометрический метод	5.00	–
4550	380935.58	1281504.70	052° 16' 20.04"	038° 56' 35.45"	Картометрический метод	5.00	–
4551	380949.39	1281500.02	052° 16' 20.49"	038° 56' 35.21"	Картометрический метод	5.00	–
4552	380958.91	1281497.44	052° 16' 20.80"	038° 56' 35.07"	Картометрический метод	5.00	–
4553	380962.66	1281494.87	052° 16' 20.92"	038° 56' 34.94"	Картометрический метод	5.00	–
4554	380967.66	1281489.25	052° 16' 21.08"	038° 56' 34.64"	Картометрический метод	5.00	–
4555	380974.52	1281486.44	052° 16' 21.31"	038° 56' 34.50"	Картометрический метод	5.00	–
4556	380985.06	1281484.48	052° 16' 21.65"	038° 56' 34.40"	Картометрический метод	5.00	–
4557	380996.46	1281482.30	052° 16' 22.02"	038° 56' 34.29"	Картометрический метод	5.00	–
4558	381005.28	1281477.69	052° 16' 22.30"	038° 56' 34.05"	Картометрический метод	5.00	–
4559	381018.78	1281470.43	052° 16' 22.74"	038° 56' 33.67"	Картометрический метод	5.00	–
4560	381043.68	1281451.31	052° 16' 23.55"	038° 56' 32.67"	Картометрический метод	5.00	–
4561	381054.84	1281444.52	052° 16' 23.91"	038° 56' 32.31"	Картометрический метод	5.00	–
4562	381061.47	1281443.27	052° 16' 24.13"	038° 56' 32.25"	Картометрический метод	5.00	–
4563	381068.58	1281440.85	052° 16' 24.36"	038° 56' 32.13"	Картометрический метод	5.00	–
4564	381077.32	1281434.14	052° 16' 24.64"	038° 56' 31.77"	Картометрический	5.00	–

					метод		
4565	381085.91	1281429.07	052° 16' 24.92"	038° 56' 31.51"	Картометрический метод	5.00	–
4566	381099.95	1281422.82	052° 16' 25.38"	038° 56' 31.19"	Картометрический метод	5.00	–
4567	381113.93	1281417.67	052° 16' 25.83"	038° 56' 30.92"	Картометрический метод	5.00	–
4568	381124.15	1281409.87	052° 16' 26.16"	038° 56' 30.51"	Картометрический метод	5.00	–
4569	381150.30	1281399.88	052° 16' 27.01"	038° 56' 29.99"	Картометрический метод	5.00	–
4570	381168.09	1281393.08	052° 16' 27.59"	038° 56' 29.64"	Картометрический метод	5.00	–
4571	381192.29	1281387.39	052° 16' 28.37"	038° 56' 29.35"	Картометрический метод	5.00	–
4572	381212.27	1281383.02	052° 16' 29.02"	038° 56' 29.12"	Картометрический метод	5.00	–
4573	381227.80	1281380.67	052° 16' 29.52"	038° 56' 29.01"	Картометрический метод	5.00	–
4574	381242.63	1281379.89	052° 16' 30.00"	038° 56' 28.97"	Картометрический метод	5.00	–
4575	381257.23	1281380.75	052° 16' 30.47"	038° 56' 29.02"	Картометрический метод	5.00	–
4576	381286.73	1281380.13	052° 16' 31.43"	038° 56' 29.00"	Картометрический метод	5.00	–
4577	381302.50	1281378.65	052° 16' 31.94"	038° 56' 28.92"	Картометрический метод	5.00	–
4578	381329.43	1281379.82	052° 16' 32.81"	038° 56' 28.99"	Картометрический метод	5.00	–
4579	381368.06	1281381.61	052° 16' 34.06"	038° 56' 29.10"	Картометрический метод	5.00	–
4580	381400.77	1281384.73	052° 16' 35.12"	038° 56' 29.28"	Картометрический метод	5.00	–
4581	381413.26	1281388.01	052° 16' 35.52"	038° 56' 29.45"	Картометрический метод	5.00	–
4582	381425.43	1281394.10	052° 16' 35.91"	038° 56' 29.78"	Картометрический метод	5.00	–
4583	381430.74	1281398.86	052° 16' 36.08"	038° 56' 30.03"	Картометрический метод	5.00	–
4584	381432.93	1281406.43	052° 16' 36.15"	038° 56' 30.43"	Картометрический метод	5.00	–
4585	381435.42	1281417.83	052° 16' 36.23"	038° 56' 31.03"	Картометрический метод	5.00	–
4586	381437.84	1281435.47	052° 16' 36.31"	038° 56' 31.97"	Картометрический метод	5.00	–
4587	381440.50	1281455.92	052° 16' 36.39"	038° 56' 33.04"	Картометрический метод	5.00	–
4588	381443.85	1281471.14	052° 16' 36.49"	038° 56' 33.85"	Картометрический метод	5.00	–
4589	381447.83	1281480.82	052° 16' 36.62"	038° 56' 34.36"	Картометрический метод	5.00	–
4590	381454.31	1281486.05	052° 16' 36.83"	038° 56' 34.64"	Картометрический метод	5.00	–
4591	381469.92	1281491.98	052° 16' 37.33"	038° 56' 34.96"	Картометрический метод	5.00	–
4592	381475.93	1281493.38	052° 16' 37.53"	038° 56' 35.03"	Картометрический метод	5.00	–
4593	381487.09	1281492.45	052° 16' 37.89"	038° 56' 34.99"	Картометрический метод	5.00	–
4594	381495.29	1281493.07	052° 16' 38.15"	038° 56' 35.02"	Картометрический метод	5.00	–
4595	381502.94	1281495.96	052° 16' 38.40"	038° 56' 35.18"	Картометрический метод	5.00	–
4596	381510.28	1281500.25	052° 16' 38.64"	038° 56' 35.41"	Картометрический метод	5.00	–
4597	381524.40	1281509.77	052° 16' 39.09"	038° 56' 35.91"	Картометрический метод	5.00	–
4598	381532.13	1281514.14	052° 16' 39.34"	038° 56' 36.15"	Картометрический метод	5.00	–
4599	381538.22	1281516.25	052° 16' 39.54"	038° 56' 36.26"	Картометрический метод	5.00	–
4600	381543.53	1281514.22	052° 16' 39.71"	038° 56' 36.15"	Картометрический метод	5.00	–
4601	381549.15	1281515.78	052° 16' 39.89"	038° 56' 36.24"	Картометрический метод	5.00	–
4602	381561.79	1281521.72	052° 16' 40.30"	038° 56' 36.56"	Картометрический метод	5.00	–

4603	381578.49	1281529.83	052° 16' 40.84"	038° 56' 36.99"	Картометрический метод	5.00	–
4604	381592.31	1281540.60	052° 16' 41.28"	038° 56' 37.56"	Картометрический метод	5.00	–
4605	381597.30	1281548.25	052° 16' 41.44"	038° 56' 37.97"	Картометрический метод	5.00	–
4606	381598.24	1281558.95	052° 16' 41.47"	038° 56' 38.53"	Картометрический метод	5.00	–
4607	381598.94	1281572.29	052° 16' 41.49"	038° 56' 39.24"	Картометрический метод	5.00	–
4608	381599.41	1281588.68	052° 16' 41.50"	038° 56' 40.10"	Картометрический метод	5.00	–
4609	381598.55	1281601.09	052° 16' 41.47"	038° 56' 40.75"	Картометрический метод	5.00	–
4610	381595.82	1281610.69	052° 16' 41.38"	038° 56' 41.26"	Картометрический метод	5.00	–
4611	381587.86	1281620.14	052° 16' 41.12"	038° 56' 41.76"	Картометрический метод	5.00	–
4612	381575.53	1281628.10	052° 16' 40.72"	038° 56' 42.17"	Картометрический метод	5.00	–
4613	381565.46	1281633.25	052° 16' 40.39"	038° 56' 42.44"	Картометрический метод	5.00	–
4614	381554.61	1281634.34	052° 16' 40.04"	038° 56' 42.49"	Картометрический метод	5.00	–
4615	381547.74	1281637.39	052° 16' 39.82"	038° 56' 42.65"	Картометрический метод	5.00	–
4616	381533.61	1281643.01	052° 16' 39.36"	038° 56' 42.94"	Картометрический метод	5.00	–
4617	381517.53	1281645.19	052° 16' 38.84"	038° 56' 43.05"	Картометрический метод	5.00	–
4618	381497.87	1281645.43	052° 16' 38.20"	038° 56' 43.06"	Картометрический метод	5.00	–
4619	381482.10	1281644.26	052° 16' 37.70"	038° 56' 42.99"	Картометрический метод	5.00	–
4620	381474.92	1281640.98	052° 16' 37.46"	038° 56' 42.82"	Картометрический метод	5.00	–
4621	381469.53	1281635.91	052° 16' 37.29"	038° 56' 42.55"	Картометрический метод	5.00	–
4622	381464.30	1281625.52	052° 16' 37.12"	038° 56' 42.00"	Картометрический метод	5.00	–
4623	381456.19	1281606.17	052° 16' 36.86"	038° 56' 40.97"	Картометрический метод	5.00	–
4624	381450.10	1281589.00	052° 16' 36.67"	038° 56' 40.07"	Картометрический метод	5.00	–
4625	381440.89	1281569.09	052° 16' 36.38"	038° 56' 39.01"	Картометрический метод	5.00	–
4626	381431.60	1281553.79	052° 16' 36.08"	038° 56' 38.20"	Картометрический метод	5.00	–
4627	381423.95	1281539.98	052° 16' 35.84"	038° 56' 37.47"	Картометрический метод	5.00	–
4628	381416.54	1281523.43	052° 16' 35.60"	038° 56' 36.60"	Картометрический метод	5.00	–
4629	381411.70	1281512.11	052° 16' 35.44"	038° 56' 36.00"	Картометрический метод	5.00	–
4630	381402.56	1281500.33	052° 16' 35.15"	038° 56' 35.37"	Картометрический метод	5.00	–
4631	381393.51	1281491.66	052° 16' 34.86"	038° 56' 34.91"	Картометрический метод	5.00	–
4632	381378.06	1281479.96	052° 16' 34.36"	038° 56' 34.29"	Картометрический метод	5.00	–
4633	381366.97	1281475.66	052° 16' 34.01"	038° 56' 34.06"	Картометрический метод	5.00	–
4634	381355.50	1281474.42	052° 16' 33.63"	038° 56' 33.99"	Картометрический метод	5.00	–
4635	381331.54	1281475.04	052° 16' 32.86"	038° 56' 34.02"	Картометрический метод	5.00	–
4636	381303.98	1281473.32	052° 16' 31.97"	038° 56' 33.92"	Картометрический метод	5.00	–
4637	381294.07	1281477.07	052° 16' 31.65"	038° 56' 34.11"	Картометрический метод	5.00	–
4638	381286.89	1281483.00	052° 16' 31.41"	038° 56' 34.42"	Картометрический метод	5.00	–
4639	381278.30	1281496.19	052° 16' 31.13"	038° 56' 35.11"	Картометрический метод	5.00	–
4640	381265.50	1281510.94	052° 16' 30.72"	038° 56' 35.89"	Картометрический метод	5.00	–
4641	381259.65	1281523.28	052° 16' 30.52"	038° 56' 36.54"	Картометрический	5.00	–

					метод		
4642	381258.64	1281542.01	052° 16' 30.49"	038° 56' 37.52"	Картометрический метод	5.00	–
4643	381264.33	1281553.01	052° 16' 30.67"	038° 56' 38.11"	Картометрический метод	5.00	–
4644	381274.32	1281565.27	052° 16' 30.99"	038° 56' 38.76"	Картометрический метод	5.00	–
4645	381287.75	1281588.22	052° 16' 31.42"	038° 56' 39.97"	Картометрический метод	5.00	–
4646	381297.04	1281609.60	052° 16' 31.72"	038° 56' 41.10"	Картометрический метод	5.00	–
4647	381302.89	1281643.48	052° 16' 31.90"	038° 56' 42.89"	Картометрический метод	5.00	–
4648	381305.08	1281661.19	052° 16' 31.96"	038° 56' 43.83"	Картометрический метод	5.00	–
4649	381305.00	1281690.23	052° 16' 31.96"	038° 56' 45.36"	Картометрический метод	5.00	–
4650	381306.64	1281721.06	052° 16' 32.00"	038° 56' 46.98"	Картометрический метод	5.00	–
4651	381306.09	1281740.11	052° 16' 31.98"	038° 56' 47.99"	Картометрический метод	5.00	–
4652	381302.97	1281757.82	052° 16' 31.88"	038° 56' 48.92"	Картометрический метод	5.00	–
4653	381304.06	1281771.56	052° 16' 31.91"	038° 56' 49.65"	Картометрический метод	5.00	–
4654	381315.93	1281794.98	052° 16' 32.29"	038° 56' 50.89"	Картометрический метод	5.00	–
4655	381326.23	1281815.58	052° 16' 32.62"	038° 56' 51.98"	Картометрический метод	5.00	–
4656	381341.53	1281839.00	052° 16' 33.11"	038° 56' 53.22"	Картометрический метод	5.00	–
4657	381357.06	1281866.78	052° 16' 33.60"	038° 56' 54.69"	Картометрический метод	5.00	–
4658	381368.38	1281898.63	052° 16' 33.96"	038° 56' 56.37"	Картометрический метод	5.00	–
4659	381370.25	1281915.65	052° 16' 34.02"	038° 56' 57.27"	Картометрический метод	5.00	–
4660	381369.31	1281932.04	052° 16' 33.99"	038° 56' 58.13"	Картометрический метод	5.00	–
4661	381362.76	1281944.37	052° 16' 33.77"	038° 56' 58.78"	Картометрический метод	5.00	–
4662	381352.92	1281957.48	052° 16' 33.45"	038° 56' 59.47"	Картометрический метод	5.00	–
4663	381336.22	1281969.50	052° 16' 32.91"	038° 57' 00.10"	Картометрический метод	5.00	–
4664	381312.65	1281977.62	052° 16' 32.14"	038° 57' 00.52"	Картометрический метод	5.00	–
4665	381299.69	1281980.43	052° 16' 31.72"	038° 57' 00.66"	Картометрический метод	5.00	–
4666	381277.21	1281979.96	052° 16' 31.00"	038° 57' 00.63"	Картометрический метод	5.00	–
4667	381250.83	1281978.09	052° 16' 30.14"	038° 57' 00.52"	Картометрический метод	5.00	–
4668	381215.55	1281973.25	052° 16' 29.00"	038° 57' 00.25"	Картометрический метод	5.00	–
4669	381190.26	1281970.28	052° 16' 28.19"	038° 57' 00.09"	Картометрический метод	5.00	–
4670	381152.17	1281963.34	052° 16' 26.96"	038° 56' 59.71"	Картометрический метод	5.00	–
4671	381113.22	1281956.23	052° 16' 25.70"	038° 56' 59.32"	Картометрический метод	5.00	–
4672	381092.77	1281955.84	052° 16' 25.04"	038° 56' 59.29"	Картометрический метод	5.00	–
4673	381074.28	1281956.62	052° 16' 24.44"	038° 56' 59.33"	Картометрический метод	5.00	–
4674	381065.22	1281958.65	052° 16' 24.14"	038° 56' 59.43"	Картометрический метод	5.00	–
4675	381055.07	1281969.26	052° 16' 23.81"	038° 56' 59.99"	Картометрический метод	5.00	–
4676	381048.83	1281979.88	052° 16' 23.61"	038° 57' 00.55"	Картометрический метод	5.00	–
4677	381048.99	1281987.84	052° 16' 23.61"	038° 57' 00.97"	Картометрический метод	5.00	–
4678	381052.26	1281998.45	052° 16' 23.72"	038° 57' 01.53"	Картометрический метод	5.00	–
4679	381052.89	1282007.98	052° 16' 23.73"	038° 57' 02.03"	Картометрический метод	5.00	–

4680	381046.96	1282030.61	052° 16' 23.54"	038° 57' 03.22"	Картометрический метод	5.00	–
4681	381044.38	1282047.24	052° 16' 23.45"	038° 57' 04.10"	Картометрический метод	5.00	–
4682	381046.33	1282076.51	052° 16' 23.51"	038° 57' 05.64"	Картометрический метод	5.00	–
4683	381052.26	1282097.74	052° 16' 23.70"	038° 57' 06.76"	Картометрический метод	5.00	–
4684	381057.26	1282113.03	052° 16' 23.85"	038° 57' 07.57"	Картометрический метод	5.00	–
4685	381064.60	1282122.71	052° 16' 24.09"	038° 57' 08.09"	Картометрический метод	5.00	–
4686	381075.84	1282131.14	052° 16' 24.45"	038° 57' 08.53"	Картометрический метод	5.00	–
4687	381080.21	1282136.29	052° 16' 24.59"	038° 57' 08.81"	Картометрический метод	5.00	–
4688	381085.05	1282146.60	052° 16' 24.75"	038° 57' 09.35"	Картометрический метод	5.00	–
4689	381087.86	1282156.43	052° 16' 24.83"	038° 57' 09.87"	Картометрический метод	5.00	–
4690	381086.92	1282168.76	052° 16' 24.80"	038° 57' 10.52"	Картометрический метод	5.00	–
4691	381080.52	1282181.10	052° 16' 24.59"	038° 57' 11.17"	Картометрический метод	5.00	–
4692	381066.00	1282200.45	052° 16' 24.12"	038° 57' 12.19"	Картометрический метод	5.00	–
4693	381052.58	1282209.66	052° 16' 23.68"	038° 57' 12.67"	Картометрический метод	5.00	–
4694	381030.72	1282221.68	052° 16' 22.97"	038° 57' 13.29"	Картометрический метод	5.00	–
4695	381006.99	1282235.26	052° 16' 22.20"	038° 57' 14.00"	Картометрический метод	5.00	–
4696	380986.70	1282245.57	052° 16' 21.54"	038° 57' 14.54"	Картометрический метод	5.00	–
4697	380969.76	1282253.23	052° 16' 20.99"	038° 57' 14.94"	Картометрический метод	5.00	–
4698	380956.26	1282259.46	052° 16' 20.56"	038° 57' 15.26"	Картометрический метод	5.00	–
4699	380928.47	1282271.95	052° 16' 19.65"	038° 57' 15.91"	Картометрический метод	5.00	–
4700	380909.12	1282282.88	052° 16' 19.03"	038° 57' 16.48"	Картометрический метод	5.00	–
4701	380893.04	1282292.09	052° 16' 18.50"	038° 57' 16.96"	Картометрический метод	5.00	–
4702	380880.08	1282297.55	052° 16' 18.08"	038° 57' 17.24"	Картометрический метод	5.00	–
4703	380872.90	1282301.61	052° 16' 17.85"	038° 57' 17.45"	Картометрический метод	5.00	–
4704	380865.10	1282302.55	052° 16' 17.60"	038° 57' 17.50"	Картометрический метод	5.00	–
4705	380851.05	1282305.36	052° 16' 17.14"	038° 57' 17.64"	Картометрический метод	5.00	–
4706	380837.93	1282306.29	052° 16' 16.72"	038° 57' 17.69"	Картометрический метод	5.00	–
4707	380832.94	1282309.88	052° 16' 16.55"	038° 57' 17.88"	Картометрический метод	5.00	–
4708	380832.47	1282316.28	052° 16' 16.54"	038° 57' 18.21"	Картометрический метод	5.00	–
4709	380837.00	1282321.28	052° 16' 16.68"	038° 57' 18.48"	Картометрический метод	5.00	–
4710	380839.81	1282327.99	052° 16' 16.77"	038° 57' 18.83"	Картометрический метод	5.00	–
4711	380838.87	1282340.79	052° 16' 16.74"	038° 57' 19.51"	Картометрический метод	5.00	–
4712	380840.90	1282352.81	052° 16' 16.80"	038° 57' 20.14"	Картометрический метод	5.00	–
4713	380846.05	1282361.08	052° 16' 16.97"	038° 57' 20.58"	Картометрический метод	5.00	–
4714	380853.39	1282367.33	052° 16' 17.20"	038° 57' 20.91"	Картометрический метод	5.00	–
4715	380864.31	1282368.58	052° 16' 17.56"	038° 57' 20.98"	Картометрический метод	5.00	–
4716	380872.59	1282372.01	052° 16' 17.82"	038° 57' 21.17"	Картометрический метод	5.00	–
4717	380887.26	1282377.63	052° 16' 18.30"	038° 57' 21.47"	Картометрический метод	5.00	–
4718	380899.91	1282379.19	052° 16' 18.71"	038° 57' 21.55"	Картометрический	5.00	–

					метод		
4719	380920.67	1282374.04	052° 16' 19.38"	038° 57' 21.29"	Картометрический метод	5.00	–
4720	380940.96	1282370.14	052° 16' 20.04"	038° 57' 21.09"	Картометрический метод	5.00	–
4721	380957.67	1282367.80	052° 16' 20.58"	038° 57' 20.97"	Картометрический метод	5.00	–
4722	380971.40	1282365.77	052° 16' 21.02"	038° 57' 20.87"	Картометрический метод	5.00	–
4723	380998.72	1282364.68	052° 16' 21.91"	038° 57' 20.82"	Картометрический метод	5.00	–
4724	381009.34	1282363.74	052° 16' 22.25"	038° 57' 20.78"	Картометрический метод	5.00	–
4725	381031.81	1282368.42	052° 16' 22.98"	038° 57' 21.03"	Картометрический метод	5.00	–
4726	381043.52	1282372.64	052° 16' 23.35"	038° 57' 21.26"	Картометрический метод	5.00	–
4727	381056.64	1282378.72	052° 16' 23.78"	038° 57' 21.58"	Картометрический метод	5.00	–
4728	381064.28	1282379.82	052° 16' 24.02"	038° 57' 21.64"	Картометрический метод	5.00	–
4729	381078.33	1282385.28	052° 16' 24.48"	038° 57' 21.94"	Картометрический метод	5.00	–
4730	381099.88	1282394.18	052° 16' 25.17"	038° 57' 22.41"	Картометрический метод	5.00	–
4731	381114.71	1282399.17	052° 16' 25.65"	038° 57' 22.68"	Картометрический метод	5.00	–
4732	381133.75	1282409.32	052° 16' 26.27"	038° 57' 23.22"	Картометрический метод	5.00	–
4733	381144.99	1282415.41	052° 16' 26.63"	038° 57' 23.55"	Картометрический метод	5.00	–
4734	381155.14	1282426.96	052° 16' 26.95"	038° 57' 24.16"	Картометрический метод	5.00	–
4735	381164.04	1282431.80	052° 16' 27.24"	038° 57' 24.42"	Картометрический метод	5.00	–
4736	381167.94	1282437.26	052° 16' 27.37"	038° 57' 24.71"	Картометрический метод	5.00	–
4737	381173.25	1282440.07	052° 16' 27.54"	038° 57' 24.86"	Картометрический метод	5.00	–
4738	381178.40	1282439.61	052° 16' 27.70"	038° 57' 24.84"	Картометрический метод	5.00	–
4739	381182.92	1282435.70	052° 16' 27.85"	038° 57' 24.63"	Картометрический метод	5.00	–
4740	381189.01	1282432.74	052° 16' 28.05"	038° 57' 24.48"	Картометрический метод	5.00	–
4741	381208.53	1282429.46	052° 16' 28.68"	038° 57' 24.31"	Картометрический метод	5.00	–
4742	381225.23	1282433.05	052° 16' 29.22"	038° 57' 24.51"	Картометрический метод	5.00	–
4743	381245.99	1282437.73	052° 16' 29.89"	038° 57' 24.76"	Картометрический метод	5.00	–
4744	381253.80	1282437.58	052° 16' 30.14"	038° 57' 24.76"	Картометрический метод	5.00	–
4745	381274.21	1282429.98	052° 16' 30.81"	038° 57' 24.36"	Картометрический метод	5.00	–
4746	381291.18	1282428.03	052° 16' 31.35"	038° 57' 24.26"	Картометрический метод	5.00	–
4747	381297.71	1282425.80	052° 16' 31.57"	038° 57' 24.15"	Картометрический метод	5.00	–
4748	381303.97	1282419.54	052° 16' 31.77"	038° 57' 23.82"	Картометрический метод	5.00	–
4749	381305.86	1282413.01	052° 16' 31.83"	038° 57' 23.48"	Картометрический метод	5.00	–
4750	381304.58	1282400.89	052° 16' 31.79"	038° 57' 22.84"	Картометрический метод	5.00	–
4751	381300.00	1282382.30	052° 16' 31.65"	038° 57' 21.86"	Картометрический метод	5.00	–
4752	381296.97	1282363.72	052° 16' 31.56"	038° 57' 20.88"	Картометрический метод	5.00	–
4753	381292.86	1282351.40	052° 16' 31.43"	038° 57' 20.22"	Картометрический метод	5.00	–
4754	381281.95	1282336.58	052° 16' 31.08"	038° 57' 19.44"	Картометрический метод	5.00	–
4755	381278.05	1282325.41	052° 16' 30.95"	038° 57' 18.85"	Картометрический метод	5.00	–
4756	381278.45	1282311.94	052° 16' 30.97"	038° 57' 18.14"	Картометрический метод	5.00	–

4757	381280.47	1282290.93	052° 16' 31.04"	038° 57' 17.03"	Картометрический метод	5.00	–
4758	381280.07	1282280.70	052° 16' 31.03"	038° 57' 16.49"	Картометрический метод	5.00	–
4759	381276.30	1282278.88	052° 16' 30.90"	038° 57' 16.39"	Картометрический метод	5.00	–
4760	381273.20	1282273.02	052° 16' 30.81"	038° 57' 16.08"	Картометрический метод	5.00	–
4761	381272.80	1282269.05	052° 16' 30.79"	038° 57' 15.87"	Картометрический метод	5.00	–
4762	381275.96	1282267.30	052° 16' 30.90"	038° 57' 15.78"	Картометрический метод	5.00	–
4763	381280.81	1282265.81	052° 16' 31.05"	038° 57' 15.71"	Картометрический метод	5.00	–
4764	381284.04	1282262.11	052° 16' 31.16"	038° 57' 15.51"	Картометрический метод	5.00	–
4765	381287.88	1282250.93	052° 16' 31.29"	038° 57' 14.92"	Картометрический метод	5.00	–
4766	381293.94	1282241.10	052° 16' 31.48"	038° 57' 14.41"	Картометрический метод	5.00	–
4767	381303.43	1282233.70	052° 16' 31.79"	038° 57' 14.02"	Картометрический метод	5.00	–
4768	381312.99	1282226.76	052° 16' 32.10"	038° 57' 13.66"	Картометрический метод	5.00	–
4769	381324.71	1282205.21	052° 16' 32.49"	038° 57' 12.53"	Картометрический метод	5.00	–
4770	381331.04	1282193.09	052° 16' 32.69"	038° 57' 11.89"	Картометрический метод	5.00	–
4771	381340.33	1282182.45	052° 16' 33.00"	038° 57' 11.33"	Картометрический метод	5.00	–
4772	381351.91	1282178.95	052° 16' 33.37"	038° 57' 11.15"	Картометрический метод	5.00	–
4773	381361.07	1282175.72	052° 16' 33.67"	038° 57' 10.98"	Картометрический метод	5.00	–
4774	381366.86	1282169.26	052° 16' 33.86"	038° 57' 10.64"	Картометрический метод	5.00	–
4775	381371.04	1282161.04	052° 16' 33.99"	038° 57' 10.21"	Картометрический метод	5.00	–
4776	381374.14	1282148.52	052° 16' 34.10"	038° 57' 09.55"	Картометрический метод	5.00	–
4777	381379.93	1282138.69	052° 16' 34.29"	038° 57' 09.04"	Картометрический метод	5.00	–
4778	381386.26	1282132.63	052° 16' 34.49"	038° 57' 08.72"	Картометрический метод	5.00	–
4779	381391.91	1282119.70	052° 16' 34.68"	038° 57' 08.04"	Картометрический метод	5.00	–
4780	381403.63	1282105.15	052° 16' 35.06"	038° 57' 07.27"	Картометрический метод	5.00	–
4781	381415.21	1282094.65	052° 16' 35.44"	038° 57' 06.72"	Картометрический метод	5.00	–
4782	381433.66	1282078.49	052° 16' 36.04"	038° 57' 05.88"	Картометрический метод	5.00	–
4783	381445.24	1282066.50	052° 16' 36.42"	038° 57' 05.25"	Картометрический метод	5.00	–
4784	381454.58	1282054.76	052° 16' 36.72"	038° 57' 04.63"	Картометрический метод	5.00	–
4785	381467.87	1282040.91	052° 16' 37.15"	038° 57' 03.91"	Картометрический метод	5.00	–
4786	381478.10	1282036.07	052° 16' 37.48"	038° 57' 03.66"	Картометрический метод	5.00	–
4787	381491.43	1282034.59	052° 16' 37.92"	038° 57' 03.58"	Картометрический метод	5.00	–
4788	381501.40	1282030.14	052° 16' 38.24"	038° 57' 03.35"	Картометрический метод	5.00	–
4789	381512.04	1282030.41	052° 16' 38.58"	038° 57' 03.37"	Картометрический метод	5.00	–
4790	381519.98	1282036.47	052° 16' 38.84"	038° 57' 03.69"	Картометрический метод	5.00	–
4791	381526.18	1282045.90	052° 16' 39.04"	038° 57' 04.19"	Картометрический метод	5.00	–
4792	381530.35	1282050.64	052° 16' 39.17"	038° 57' 04.44"	Картометрический метод	5.00	–
4793	381532.58	1282057.91	052° 16' 39.24"	038° 57' 04.83"	Картометрический метод	5.00	–
4794	381532.78	1282065.42	052° 16' 39.25"	038° 57' 05.22"	Картометрический метод	5.00	–
4795	381529.01	1282077.95	052° 16' 39.12"	038° 57' 05.88"	Картометрический	5.00	–

					метод		
4796	381522.41	1282099.50	052° 16' 38.90"	038° 57' 07.02"	Картометрический метод	5.00	–
4797	381518.23	1282128.99	052° 16' 38.76"	038° 57' 08.57"	Картометрический метод	5.00	–
4798	381510.95	1282151.21	052° 16' 38.52"	038° 57' 09.74"	Картометрический метод	5.00	–
4799	381508.02	1282162.71	052° 16' 38.43"	038° 57' 10.35"	Картометрический метод	5.00	–
4800	381504.56	1282174.22	052° 16' 38.31"	038° 57' 10.95"	Картометрический метод	5.00	–
4801	381501.26	1282195.73	052° 16' 38.20"	038° 57' 12.09"	Картометрический метод	5.00	–
4802	381500.46	1282208.44	052° 16' 38.17"	038° 57' 12.76"	Картометрический метод	5.00	–
4803	381498.23	1282229.66	052° 16' 38.10"	038° 57' 13.87"	Картометрический метод	5.00	–
4804	381497.42	1282240.99	052° 16' 38.07"	038° 57' 14.47"	Картометрический метод	5.00	–
4805	381498.10	1282250.73	052° 16' 38.09"	038° 57' 14.99"	Картометрический метод	5.00	–
4806	381500.73	1282257.73	052° 16' 38.17"	038° 57' 15.36"	Картометрический метод	5.00	–
4807	381510.35	1282268.51	052° 16' 38.48"	038° 57' 15.93"	Картометрический метод	5.00	–
4808	381520.25	1282274.97	052° 16' 38.80"	038° 57' 16.27"	Картометрический метод	5.00	–
4809	381531.56	1282280.63	052° 16' 39.16"	038° 57' 16.57"	Картометрический метод	5.00	–
4810	381557.77	1282293.85	052° 16' 40.01"	038° 57' 17.28"	Картометрический метод	5.00	–
4811	381575.14	1282302.34	052° 16' 40.57"	038° 57' 17.73"	Картометрический метод	5.00	–
4812	381584.69	1282307.34	052° 16' 40.88"	038° 57' 18.00"	Картометрический метод	5.00	–
4813	381596.75	1282314.38	052° 16' 41.26"	038° 57' 18.38"	Картометрический метод	5.00	–
4814	381613.42	1282327.68	052° 16' 41.80"	038° 57' 19.08"	Картометрический метод	5.00	–
4815	381621.67	1282335.98	052° 16' 42.07"	038° 57' 19.52"	Картометрический метод	5.00	–
4816	381628.26	1282338.43	052° 16' 42.28"	038° 57' 19.66"	Картометрический метод	5.00	–
4817	381634.75	1282337.89	052° 16' 42.49"	038° 57' 19.63"	Картометрический метод	5.00	–
4818	381641.64	1282342.52	052° 16' 42.71"	038° 57' 19.88"	Картометрический метод	5.00	–
4819	381654.38	1282353.75	052° 16' 43.12"	038° 57' 20.47"	Картометрический метод	5.00	–
4820	381641.99	1282368.97	052° 16' 42.72"	038° 57' 21.27"	Картометрический метод	5.00	–
4821	381633.24	1282360.08	052° 16' 42.44"	038° 57' 20.80"	Картометрический метод	5.00	–
4822	381613.71	1282346.62	052° 16' 41.81"	038° 57' 20.08"	Картометрический метод	5.00	–
4823	381596.88	1282330.19	052° 16' 41.27"	038° 57' 19.21"	Картометрический метод	5.00	–
4824	381583.62	1282321.50	052° 16' 40.84"	038° 57' 18.75"	Картометрический метод	5.00	–
4825	381562.61	1282310.86	052° 16' 40.16"	038° 57' 18.18"	Картометрический метод	5.00	–
4826	381547.12	1282300.56	052° 16' 39.66"	038° 57' 17.63"	Картометрический метод	5.00	–
4827	381510.88	1282278.21	052° 16' 38.49"	038° 57' 16.44"	Картометрический метод	5.00	–
4828	381497.90	1282265.81	052° 16' 38.08"	038° 57' 15.78"	Картометрический метод	5.00	–
4829	381490.22	1282253.29	052° 16' 37.83"	038° 57' 15.12"	Картометрический метод	5.00	–
4830	381487.53	1282246.22	052° 16' 37.75"	038° 57' 14.74"	Картометрический метод	5.00	–
4831	381487.33	1282227.23	052° 16' 37.74"	038° 57' 13.74"	Картометрический метод	5.00	–
4832	381491.23	1282200.30	052° 16' 37.87"	038° 57' 12.32"	Картометрический метод	5.00	–
4833	381494.67	1282177.20	052° 16' 37.99"	038° 57' 11.11"	Картометрический метод	5.00	–

4834	381502.34	1282153.84	052° 16' 38.24"	038° 57' 09.88"	Картометрический метод	5.00	–
4835	381506.85	1282134.38	052° 16' 38.39"	038° 57' 08.85"	Картометрический метод	5.00	–
4836	381510.35	1282112.76	052° 16' 38.51"	038° 57' 07.71"	Картометрический метод	5.00	–
4837	381511.30	1282099.50	052° 16' 38.55"	038° 57' 07.01"	Картометрический метод	5.00	–
4838	381514.33	1282088.59	052° 16' 38.65"	038° 57' 06.44"	Картометрический метод	5.00	–
4839	381522.61	1282076.74	052° 16' 38.92"	038° 57' 05.82"	Картометрический метод	5.00	–
4840	381525.64	1282065.16	052° 16' 39.02"	038° 57' 05.21"	Картометрический метод	5.00	–
4841	381525.37	1282057.88	052° 16' 39.01"	038° 57' 04.82"	Картометрический метод	5.00	–
4842	381520.52	1282047.11	052° 16' 38.85"	038° 57' 04.25"	Картометрический метод	5.00	–
4843	381513.92	1282041.86	052° 16' 38.64"	038° 57' 03.97"	Картометрический метод	5.00	–
4844	381503.96	1282039.16	052° 16' 38.32"	038° 57' 03.83"	Картометрический метод	5.00	–
4845	381491.43	1282040.11	052° 16' 37.91"	038° 57' 03.87"	Картометрический метод	5.00	–
4846	381477.83	1282044.01	052° 16' 37.47"	038° 57' 04.08"	Картометрический метод	5.00	–
4847	381472.31	1282048.46	052° 16' 37.29"	038° 57' 04.31"	Картометрический метод	5.00	–
4848	381461.54	1282060.85	052° 16' 36.94"	038° 57' 04.96"	Картометрический метод	5.00	–
4849	381448.07	1282076.06	052° 16' 36.50"	038° 57' 05.76"	Картометрический метод	5.00	–
4850	381435.01	1282088.99	052° 16' 36.08"	038° 57' 06.43"	Картометрический метод	5.00	–
4851	381408.88	1282110.94	052° 16' 35.23"	038° 57' 07.58"	Картометрический метод	5.00	–
4852	381399.86	1282121.45	052° 16' 34.94"	038° 57' 08.13"	Картометрический метод	5.00	–
4853	381394.47	1282131.82	052° 16' 34.76"	038° 57' 08.68"	Картометрический метод	5.00	–
4854	381388.54	1282146.36	052° 16' 34.56"	038° 57' 09.44"	Картометрический метод	5.00	–
4855	381380.46	1282160.77	052° 16' 34.30"	038° 57' 10.20"	Картометрический метод	5.00	–
4856	381370.90	1282177.74	052° 16' 33.99"	038° 57' 11.09"	Картометрический метод	5.00	–
4857	381364.30	1282184.47	052° 16' 33.77"	038° 57' 11.44"	Картометрический метод	5.00	–
4858	381356.36	1282189.05	052° 16' 33.51"	038° 57' 11.68"	Картометрический метод	5.00	–
4859	381346.26	1282189.19	052° 16' 33.19"	038° 57' 11.69"	Картометрический метод	5.00	–
4860	381341.14	1282191.48	052° 16' 33.02"	038° 57' 11.81"	Картометрический метод	5.00	–
4861	381335.22	1282198.48	052° 16' 32.83"	038° 57' 12.17"	Картометрический метод	5.00	–
4862	381331.04	1282208.98	052° 16' 32.69"	038° 57' 12.73"	Картометрический метод	5.00	–
4863	381328.89	1282216.66	052° 16' 32.62"	038° 57' 13.13"	Картометрический метод	5.00	–
4864	381320.00	1282233.36	052° 16' 32.33"	038° 57' 14.01"	Картометрический метод	5.00	–
4865	381316.09	1282237.40	052° 16' 32.20"	038° 57' 14.22"	Картометрический метод	5.00	–
4866	381304.44	1282247.23	052° 16' 31.82"	038° 57' 14.73"	Картометрический метод	5.00	–
4867	381296.23	1282259.01	052° 16' 31.55"	038° 57' 15.35"	Картометрический метод	5.00	–
4868	381293.00	1282265.28	052° 16' 31.45"	038° 57' 15.68"	Картометрический метод	5.00	–
4869	381286.46	1282269.79	052° 16' 31.24"	038° 57' 15.92"	Картометрический метод	5.00	–
4870	381285.45	1282275.98	052° 16' 31.20"	038° 57' 16.24"	Картометрический метод	5.00	–
4871	381290.37	1282289.38	052° 16' 31.36"	038° 57' 16.95"	Картометрический метод	5.00	–
4872	381289.70	1282308.24	052° 16' 31.33"	038° 57' 17.95"	Картометрический	5.00	–

					метод		
4873	381289.43	1282319.21	052° 16' 31.32"	038° 57' 18.53"	Картометрический метод	5.00	–
4874	381295.15	1282334.90	052° 16' 31.50"	038° 57' 19.35"	Картометрический метод	5.00	–
4875	381303.77	1282351.06	052° 16' 31.78"	038° 57' 20.21"	Картометрический метод	5.00	–
4876	381306.67	1282362.64	052° 16' 31.87"	038° 57' 20.82"	Картометрический метод	5.00	–
4877	381311.24	1282384.32	052° 16' 32.01"	038° 57' 21.97"	Картометрический метод	5.00	–
4878	381314.41	1282405.67	052° 16' 32.11"	038° 57' 23.09"	Картометрический метод	5.00	–
4879	381313.74	1282423.18	052° 16' 32.09"	038° 57' 24.02"	Картометрический метод	5.00	–
4880	381310.97	1282432.81	052° 16' 31.99"	038° 57' 24.52"	Картометрический метод	5.00	–
4881	381301.14	1282440.15	052° 16' 31.67"	038° 57' 24.91"	Картометрический метод	5.00	–
4882	381289.76	1282444.99	052° 16' 31.31"	038° 57' 25.16"	Картометрический метод	5.00	–
4883	381273.20	1282447.08	052° 16' 30.77"	038° 57' 25.26"	Картометрический метод	5.00	–
4884	381248.33	1282446.63	052° 16' 29.96"	038° 57' 25.23"	Картометрический метод	5.00	–
4885	381229.29	1282444.13	052° 16' 29.35"	038° 57' 25.09"	Картометрический метод	5.00	–
4886	381210.71	1282441.17	052° 16' 28.75"	038° 57' 24.93"	Картометрический метод	5.00	–
4887	381202.28	1282441.17	052° 16' 28.48"	038° 57' 24.93"	Картометрический метод	5.00	–
4888	381193.85	1282443.66	052° 16' 28.20"	038° 57' 25.06"	Картометрический метод	5.00	–
4889	381183.70	1282448.04	052° 16' 27.87"	038° 57' 25.28"	Картометрический метод	5.00	–
4890	381174.34	1282448.82	052° 16' 27.57"	038° 57' 25.32"	Картометрический метод	5.00	–
4891	381160.60	1282444.91	052° 16' 27.13"	038° 57' 25.11"	Картометрический метод	5.00	–
4892	381153.89	1282440.23	052° 16' 26.91"	038° 57' 24.86"	Картометрический метод	5.00	–
4893	381148.74	1282433.67	052° 16' 26.75"	038° 57' 24.51"	Картометрический метод	5.00	–
4894	381138.75	1282426.80	052° 16' 26.42"	038° 57' 24.15"	Картометрический метод	5.00	–
4895	381128.44	1282420.87	052° 16' 26.09"	038° 57' 23.83"	Картометрический метод	5.00	–
4896	381108.46	1282407.60	052° 16' 25.45"	038° 57' 23.12"	Картометрический метод	5.00	–
4897	381095.97	1282401.36	052° 16' 25.05"	038° 57' 22.79"	Картометрический метод	5.00	–
4898	381072.09	1282395.43	052° 16' 24.27"	038° 57' 22.47"	Картометрический метод	5.00	–
4899	381054.92	1282389.03	052° 16' 23.72"	038° 57' 22.13"	Картометрический метод	5.00	–
4900	381040.71	1282379.82	052° 16' 23.26"	038° 57' 21.64"	Картометрический метод	5.00	–
4901	381030.25	1282376.38	052° 16' 22.92"	038° 57' 21.45"	Картометрический метод	5.00	–
4902	381014.64	1282374.51	052° 16' 22.42"	038° 57' 21.35"	Картометрический метод	5.00	–
4903	380997.47	1282374.98	052° 16' 21.86"	038° 57' 21.37"	Картометрический метод	5.00	–
4904	380970.93	1282379.51	052° 16' 21.00"	038° 57' 21.60"	Картометрический метод	5.00	–
4905	380940.03	1282386.53	052° 16' 20.00"	038° 57' 21.96"	Картометрический метод	5.00	–
4906	380920.67	1282388.40	052° 16' 19.38"	038° 57' 22.05"	Картометрический метод	5.00	–
4907	380898.35	1282391.53	052° 16' 18.65"	038° 57' 22.20"	Картометрический метод	5.00	–
4908	380881.95	1282387.47	052° 16' 18.12"	038° 57' 21.99"	Картометрический метод	5.00	–
4909	380854.48	1282376.07	052° 16' 17.24"	038° 57' 21.37"	Картометрический метод	5.00	–
4910	380839.03	1282365.46	052° 16' 16.74"	038° 57' 20.81"	Картометрический метод	5.00	–

4911	380832.63	1282357.81	052° 16' 16.53"	038° 57' 20.40"	Картометрический метод	5.00	–
4912	380827.63	1282344.54	052° 16' 16.38"	038° 57' 19.70"	Картометрический метод	5.00	–
4913	380826.85	1282332.21	052° 16' 16.35"	038° 57' 19.05"	Картометрический метод	5.00	–
4914	380824.51	1282314.25	052° 16' 16.28"	038° 57' 18.10"	Картометрический метод	5.00	–
4915	380820.76	1282304.11	052° 16' 16.16"	038° 57' 17.57"	Картометрический метод	5.00	–
4916	380821.54	1282297.55	052° 16' 16.19"	038° 57' 17.22"	Картометрический метод	5.00	–
4917	380829.50	1282289.90	052° 16' 16.45"	038° 57' 16.82"	Картометрический метод	5.00	–
4918	380836.22	1282288.34	052° 16' 16.67"	038° 57' 16.74"	Картометрический метод	5.00	–
4919	380847.92	1282290.48	052° 16' 17.04"	038° 57' 16.86"	Картометрический метод	5.00	–
4920	380856.51	1282289.59	052° 16' 17.32"	038° 57' 16.81"	Картометрический метод	5.00	–
4921	380867.28	1282285.37	052° 16' 17.67"	038° 57' 16.60"	Картометрический метод	5.00	–
4922	380881.17	1282278.97	052° 16' 18.12"	038° 57' 16.26"	Картометрический метод	5.00	–
4923	380903.97	1282267.27	052° 16' 18.86"	038° 57' 15.65"	Картометрический метод	5.00	–
4924	380928.32	1282254.93	052° 16' 19.65"	038° 57' 15.01"	Картометрический метод	5.00	–
4925	380949.70	1282245.41	052° 16' 20.35"	038° 57' 14.52"	Картометрический метод	5.00	–
4926	380965.00	1282237.29	052° 16' 20.84"	038° 57' 14.09"	Картометрический метод	5.00	–
4927	380989.82	1282224.02	052° 16' 21.65"	038° 57' 13.40"	Картометрический метод	5.00	–
4928	381011.05	1282214.03	052° 16' 22.34"	038° 57' 12.88"	Картометрический метод	5.00	–
4929	381028.38	1282207.32	052° 16' 22.90"	038° 57' 12.53"	Картометрический метод	5.00	–
4930	381044.30	1282198.58	052° 16' 23.42"	038° 57' 12.08"	Картометрический метод	5.00	–
4931	381056.95	1282186.87	052° 16' 23.83"	038° 57' 11.47"	Картометрический метод	5.00	–
4932	381070.37	1282175.48	052° 16' 24.26"	038° 57' 10.87"	Картометрический метод	5.00	–
4933	381074.12	1282167.51	052° 16' 24.39"	038° 57' 10.45"	Картометрический метод	5.00	–
4934	381072.40	1282155.57	052° 16' 24.33"	038° 57' 09.82"	Картометрический метод	5.00	–
4935	381064.91	1282141.45	052° 16' 24.09"	038° 57' 09.07"	Картометрический метод	5.00	–
4936	381053.05	1282130.05	052° 16' 23.71"	038° 57' 08.47"	Картометрический метод	5.00	–
4937	381042.90	1282115.84	052° 16' 23.39"	038° 57' 07.72"	Картометрический метод	5.00	–
4938	381039.78	1282104.92	052° 16' 23.29"	038° 57' 07.14"	Картометрический метод	5.00	–
4939	381037.59	1282090.71	052° 16' 23.22"	038° 57' 06.39"	Картометрический метод	5.00	–
4940	381031.50	1282069.79	052° 16' 23.03"	038° 57' 05.28"	Картометрический метод	5.00	–
4941	381030.41	1282060.35	052° 16' 23.00"	038° 57' 04.78"	Картометрический метод	5.00	–
4942	381034.23	1282053.09	052° 16' 23.12"	038° 57' 04.40"	Картометрический метод	5.00	–
4943	381034.78	1282046.07	052° 16' 23.14"	038° 57' 04.03"	Картометрический метод	5.00	–
4944	381032.44	1282035.45	052° 16' 23.07"	038° 57' 03.47"	Картометрический метод	5.00	–
4945	381032.13	1282022.34	052° 16' 23.06"	038° 57' 02.78"	Картометрический метод	5.00	–
4946	381033.69	1282005.63	052° 16' 23.11"	038° 57' 01.90"	Картометрический метод	5.00	–
4947	381039.15	1281995.64	052° 16' 23.29"	038° 57' 01.38"	Картометрический метод	5.00	–
4948	381037.75	1281989.71	052° 16' 23.25"	038° 57' 01.06"	Картометрический метод	5.00	–
4949	381036.97	1281981.75	052° 16' 23.22"	038° 57' 00.64"	Картометрический	5.00	–

					метод		
4950	381038.37	1281972.70	052° 16' 23.27"	038° 57' 00.16"	Картометрический метод	5.00	–
4951	381044.69	1281964.27	052° 16' 23.48"	038° 56' 59.72"	Картометрический метод	5.00	–
4952	381057.10	1281953.03	052° 16' 23.88"	038° 56' 59.13"	Картометрический метод	5.00	–
4953	381072.01	1281947.33	052° 16' 24.37"	038° 56' 58.84"	Картометрический метод	5.00	–
4954	381101.36	1281940.23	052° 16' 25.32"	038° 56' 58.47"	Картометрический метод	5.00	–
4955	381111.43	1281938.90	052° 16' 25.64"	038° 56' 58.41"	Картометрический метод	5.00	–
4956	381117.36	1281941.95	052° 16' 25.83"	038° 56' 58.57"	Картометрический метод	5.00	–
4957	381124.46	1281942.96	052° 16' 26.06"	038° 56' 58.63"	Картометрический метод	5.00	–
4958	381128.13	1281940.31	052° 16' 26.18"	038° 56' 58.49"	Картометрический метод	5.00	–
4959	381135.31	1281939.76	052° 16' 26.41"	038° 56' 58.46"	Картометрический метод	5.00	–
4960	381147.41	1281944.37	052° 16' 26.81"	038° 56' 58.71"	Картометрический метод	5.00	–
4961	381170.36	1281948.12	052° 16' 27.55"	038° 56' 58.91"	Картометрический метод	5.00	–
4962	381195.18	1281952.41	052° 16' 28.35"	038° 56' 59.15"	Картометрический метод	5.00	–
4963	381211.80	1281957.64	052° 16' 28.89"	038° 56' 59.43"	Картометрический метод	5.00	–
4964	381228.43	1281961.15	052° 16' 29.42"	038° 56' 59.62"	Картометрический метод	5.00	–
4965	381242.63	1281963.57	052° 16' 29.88"	038° 56' 59.75"	Картометрический метод	5.00	–
4966	381261.68	1281963.02	052° 16' 30.50"	038° 56' 59.73"	Картометрический метод	5.00	–
4967	381279.24	1281965.05	052° 16' 31.07"	038° 56' 59.84"	Картометрический метод	5.00	–
4968	381295.79	1281965.29	052° 16' 31.60"	038° 56' 59.86"	Картометрический метод	5.00	–
4969	381309.45	1281964.82	052° 16' 32.04"	038° 56' 59.84"	Картометрический метод	5.00	–
4970	381319.52	1281963.02	052° 16' 32.37"	038° 56' 59.75"	Картометрический метод	5.00	–
4971	381335.13	1281956.47	052° 16' 32.88"	038° 56' 59.41"	Картометрический метод	5.00	–
4972	381347.85	1281947.18	052° 16' 33.29"	038° 56' 58.92"	Картометрический метод	5.00	–
4973	381354.17	1281938.59	052° 16' 33.50"	038° 56' 58.47"	Картометрический метод	5.00	–
4974	381358.00	1281927.04	052° 16' 33.62"	038° 56' 57.87"	Картометрический метод	5.00	–
4975	381358.15	1281912.29	052° 16' 33.63"	038° 56' 57.09"	Картометрический метод	5.00	–
4976	381353.70	1281896.68	052° 16' 33.49"	038° 56' 56.26"	Картометрический метод	5.00	–
4977	381340.59	1281867.41	052° 16' 33.07"	038° 56' 54.71"	Картометрический метод	5.00	–
4978	381319.52	1281834.31	052° 16' 32.40"	038° 56' 52.96"	Картометрический метод	5.00	–
4979	381306.79	1281810.74	052° 16' 31.99"	038° 56' 51.71"	Картометрический метод	5.00	–
4980	381299.85	1281795.44	052° 16' 31.77"	038° 56' 50.90"	Картометрический метод	5.00	–
4981	381293.45	1281781.40	052° 16' 31.56"	038° 56' 50.16"	Картометрический метод	5.00	–
4982	381289.78	1281760.63	052° 16' 31.45"	038° 56' 49.07"	Картометрический метод	5.00	–
4983	381291.81	1281726.06	052° 16' 31.52"	038° 56' 47.24"	Картометрический метод	5.00	–
4984	381291.50	1281704.59	052° 16' 31.52"	038° 56' 46.11"	Картометрический метод	5.00	–
4985	381292.82	1281683.60	052° 16' 31.56"	038° 56' 45.00"	Картометрический метод	5.00	–
4986	381290.87	1281657.76	052° 16' 31.51"	038° 56' 43.64"	Картометрический метод	5.00	–
4987	381285.72	1281625.99	052° 16' 31.35"	038° 56' 41.96"	Картометрический метод	5.00	–

4988	381281.43	1281611.01	052° 16' 31.21"	038° 56' 41.17"	Картометрический метод	5.00	–
4989	381262.46	1281577.37	052° 16' 30.60"	038° 56' 39.39"	Картометрический метод	5.00	–
4990	381252.70	1281563.24	052° 16' 30.29"	038° 56' 38.64"	Картометрический метод	5.00	–
4991	381244.66	1281546.77	052° 16' 30.03"	038° 56' 37.77"	Картометрический метод	5.00	–
4992	381243.73	1281535.37	052° 16' 30.01"	038° 56' 37.17"	Картометрический метод	5.00	–
4993	381245.60	1281521.79	052° 16' 30.07"	038° 56' 36.45"	Картометрический метод	5.00	–
4994	381252.23	1281508.13	052° 16' 30.29"	038° 56' 35.74"	Картометрический метод	5.00	–
4995	381260.90	1281493.62	052° 16' 30.57"	038° 56' 34.97"	Картометрический метод	5.00	–
4996	381271.20	1281481.28	052° 16' 30.91"	038° 56' 34.33"	Картометрический метод	5.00	–
4997	381284.78	1281469.34	052° 16' 31.35"	038° 56' 33.70"	Картометрический метод	5.00	–
4998	381297.43	1281462.63	052° 16' 31.76"	038° 56' 33.35"	Картометрический метод	5.00	–
4999	381312.26	1281460.29	052° 16' 32.24"	038° 56' 33.23"	Картометрический метод	5.00	–
5000	381334.27	1281458.49	052° 16' 32.95"	038° 56' 33.15"	Картометрический метод	5.00	–
5001	381357.29	1281459.66	052° 16' 33.70"	038° 56' 33.21"	Картометрический метод	5.00	–
5002	381374.46	1281464.35	052° 16' 34.25"	038° 56' 33.47"	Картометрический метод	5.00	–
5003	381394.84	1281472.62	052° 16' 34.91"	038° 56' 33.91"	Картометрический метод	5.00	–
5004	381404.20	1281481.44	052° 16' 35.21"	038° 56' 34.38"	Картометрический метод	5.00	–
5005	381414.90	1281491.74	052° 16' 35.55"	038° 56' 34.93"	Картометрический метод	5.00	–
5006	381422.62	1281502.75	052° 16' 35.80"	038° 56' 35.51"	Картометрический метод	5.00	–
5007	381430.97	1281519.76	052° 16' 36.07"	038° 56' 36.41"	Картометрический метод	5.00	–
5008	381442.76	1281541.93	052° 16' 36.44"	038° 56' 37.58"	Картометрический метод	5.00	–
5009	381454.55	1281561.37	052° 16' 36.82"	038° 56' 38.61"	Картометрический метод	5.00	–
5010	381460.01	1281574.09	052° 16' 36.99"	038° 56' 39.28"	Картометрический метод	5.00	–
5011	381464.23	1281590.64	052° 16' 37.13"	038° 56' 40.16"	Картометрический метод	5.00	–
5012	381465.71	1281603.83	052° 16' 37.17"	038° 56' 40.85"	Картометрический метод	5.00	–
5013	381469.69	1281612.26	052° 16' 37.30"	038° 56' 41.30"	Картометрический метод	5.00	–
5014	381470.47	1281618.50	052° 16' 37.32"	038° 56' 41.63"	Картометрический метод	5.00	–
5015	381474.92	1281624.82	052° 16' 37.47"	038° 56' 41.96"	Картометрический метод	5.00	–
5016	381489.12	1281630.52	052° 16' 37.93"	038° 56' 42.27"	Картометрический метод	5.00	–
5017	381506.45	1281634.73	052° 16' 38.48"	038° 56' 42.50"	Картометрический метод	5.00	–
5018	381515.58	1281635.20	052° 16' 38.78"	038° 56' 42.53"	Картометрический метод	5.00	–
5019	381532.76	1281628.72	052° 16' 39.34"	038° 56' 42.19"	Картометрический метод	5.00	–
5020	381542.82	1281622.71	052° 16' 39.66"	038° 56' 41.88"	Картометрический метод	5.00	–
5021	381551.80	1281620.22	052° 16' 39.96"	038° 56' 41.75"	Картометрический метод	5.00	–
5022	381561.01	1281621.31	052° 16' 40.25"	038° 56' 41.81"	Картометрический метод	5.00	–
5023	381570.53	1281619.59	052° 16' 40.56"	038° 56' 41.72"	Картометрический метод	5.00	–
5024	381576.31	1281615.53	052° 16' 40.75"	038° 56' 41.51"	Картометрический метод	5.00	–
5025	381581.23	1281606.09	052° 16' 40.91"	038° 56' 41.01"	Картометрический метод	5.00	–
5026	381584.66	1281590.48	052° 16' 41.02"	038° 56' 40.19"	Картометрический	5.00	–

					метод		
5027	381587.31	1281578.62	052° 16' 41.11"	038° 56' 39.57"	Картометрический метод	5.00	–
5028	381590.28	1281571.04	052° 16' 41.21"	038° 56' 39.17"	Картометрический метод	5.00	–
5029	381590.59	1281562.93	052° 16' 41.22"	038° 56' 38.74"	Картометрический метод	5.00	–
5030	381586.30	1281553.72	052° 16' 41.08"	038° 56' 38.25"	Картометрический метод	5.00	–
5031	381573.89	1281547.63	052° 16' 40.68"	038° 56' 37.93"	Картометрический метод	5.00	–
5032	381561.56	1281539.90	052° 16' 40.29"	038° 56' 37.51"	Картометрический метод	5.00	–
5033	381544.31	1281532.95	052° 16' 39.73"	038° 56' 37.14"	Картометрический метод	5.00	–
5034	381529.24	1281528.74	052° 16' 39.24"	038° 56' 36.92"	Картометрический метод	5.00	–
5035	381507.93	1281517.50	052° 16' 38.56"	038° 56' 36.32"	Картометрический метод	5.00	–
5036	381490.45	1281509.23	052° 16' 37.99"	038° 56' 35.87"	Картометрический метод	5.00	–
5037	381466.96	1281503.45	052° 16' 37.23"	038° 56' 35.56"	Картометрический метод	5.00	–
5038	381452.83	1281500.64	052° 16' 36.78"	038° 56' 35.41"	Картометрический метод	5.00	–
5039	381435.42	1281493.93	052° 16' 36.22"	038° 56' 35.05"	Картометрический метод	5.00	–
5040	381429.88	1281488.15	052° 16' 36.04"	038° 56' 34.74"	Картометрический метод	5.00	–
5041	381427.85	1281481.13	052° 16' 35.97"	038° 56' 34.37"	Картометрический метод	5.00	–
5042	381425.28	1281463.72	052° 16' 35.89"	038° 56' 33.45"	Картометрический метод	5.00	–
5043	381426.53	1281444.21	052° 16' 35.94"	038° 56' 32.42"	Картометрический метод	5.00	–
5044	381426.07	1281431.89	052° 16' 35.93"	038° 56' 31.77"	Картометрический метод	5.00	–
5045	381425.29	1281421.43	052° 16' 35.90"	038° 56' 31.22"	Картометрический метод	5.00	–
5046	381426.84	1281416.19	052° 16' 35.95"	038° 56' 30.94"	Картометрический метод	5.00	–
5047	381426.14	1281411.82	052° 16' 35.93"	038° 56' 30.71"	Картометрический метод	5.00	–
5048	381422.94	1281405.10	052° 16' 35.83"	038° 56' 30.36"	Картометрический метод	5.00	–
5049	381418.72	1281400.58	052° 16' 35.69"	038° 56' 30.12"	Картометрический метод	5.00	–
5050	381410.84	1281398.86	052° 16' 35.44"	038° 56' 30.03"	Картометрический метод	5.00	–
5051	381405.22	1281400.58	052° 16' 35.26"	038° 56' 30.11"	Картометрический метод	5.00	–
5052	381402.89	1281405.58	052° 16' 35.18"	038° 56' 30.38"	Картометрический метод	5.00	–
5053	381395.71	1281406.13	052° 16' 34.95"	038° 56' 30.40"	Картометрический метод	5.00	–
5054	381371.04	1281402.77	052° 16' 34.15"	038° 56' 30.22"	Картометрический метод	5.00	–
5055	381352.77	1281402.22	052° 16' 33.56"	038° 56' 30.18"	Картометрический метод	5.00	–
5056	381323.42	1281399.88	052° 16' 32.61"	038° 56' 30.05"	Картометрический метод	5.00	–
5057	381281.58	1281398.86	052° 16' 31.26"	038° 56' 29.98"	Картометрический метод	5.00	–
5058	381234.91	1281401.44	052° 16' 29.75"	038° 56' 30.10"	Картометрический метод	5.00	–
5059	381199.63	1281406.04	052° 16' 28.61"	038° 56' 30.33"	Картометрический метод	5.00	–
5060	381174.88	1281413.46	052° 16' 27.80"	038° 56' 30.72"	Картометрический метод	5.00	–
5061	381158.96	1281420.01	052° 16' 27.29"	038° 56' 31.06"	Картометрический метод	5.00	–
5062	381141.17	1281424.31	052° 16' 26.71"	038° 56' 31.28"	Картометрический метод	5.00	–
5063	381127.90	1281430.47	052° 16' 26.28"	038° 56' 31.60"	Картометрический метод	5.00	–
5064	381115.80	1281436.01	052° 16' 25.89"	038° 56' 31.89"	Картометрический метод	5.00	–

5065	381103.15	1281441.01	052° 16' 25.48"	038° 56' 32.15"	Картометрический метод	5.00	–
5066	381088.72	1281449.59	052° 16' 25.01"	038° 56' 32.59"	Картометрический метод	5.00	–
5067	381070.84	1281458.65	052° 16' 24.43"	038° 56' 33.07"	Картометрический метод	5.00	–
5068	381060.93	1281463.02	052° 16' 24.11"	038° 56' 33.29"	Картометрический метод	5.00	–
5069	381051.80	1281464.19	052° 16' 23.81"	038° 56' 33.35"	Картометрический метод	5.00	–
5070	381036.50	1281474.18	052° 16' 23.31"	038° 56' 33.87"	Картометрический метод	5.00	–
5071	381021.67	1281485.73	052° 16' 22.83"	038° 56' 34.48"	Картометрический метод	5.00	–
5072	381008.71	1281493.69	052° 16' 22.41"	038° 56' 34.89"	Картометрический метод	5.00	–
5073	380998.88	1281495.57	052° 16' 22.09"	038° 56' 34.99"	Картометрический метод	5.00	–
5074	380985.76	1281498.85	052° 16' 21.67"	038° 56' 35.16"	Картометрический метод	5.00	–
5075	380978.51	1281500.80	052° 16' 21.43"	038° 56' 35.26"	Картометрический метод	5.00	–
5076	380969.76	1281508.21	052° 16' 21.15"	038° 56' 35.65"	Картометрический метод	5.00	–
5077	380957.43	1281515.78	052° 16' 20.75"	038° 56' 36.04"	Картометрический метод	5.00	–
5078	380946.19	1281518.28	052° 16' 20.38"	038° 56' 36.17"	Картометрический метод	5.00	–
5079	380934.09	1281518.36	052° 16' 19.99"	038° 56' 36.17"	Картометрический метод	5.00	–
5080	380921.84	1281522.34	052° 16' 19.59"	038° 56' 36.37"	Картометрический метод	5.00	–
5081	380910.13	1281530.61	052° 16' 19.21"	038° 56' 36.81"	Картометрический метод	5.00	–
5082	380898.50	1281543.10	052° 16' 18.84"	038° 56' 37.46"	Картометрический метод	5.00	–
5083	380886.17	1281557.54	052° 16' 18.43"	038° 56' 38.22"	Картометрический метод	5.00	–
5084	380869.78	1281568.08	052° 16' 17.90"	038° 56' 38.77"	Картометрический метод	5.00	–
5085	380855.26	1281574.87	052° 16' 17.43"	038° 56' 39.12"	Картометрический метод	5.00	–
5086	380841.99	1281584.58	052° 16' 17.00"	038° 56' 39.63"	Картометрический метод	5.00	–
5087	380835.75	1281588.45	052° 16' 16.80"	038° 56' 39.83"	Картометрический метод	5.00	–
5088	380828.49	1281589.62	052° 16' 16.56"	038° 56' 39.89"	Картометрический метод	5.00	–
5089	380817.09	1281594.77	052° 16' 16.19"	038° 56' 40.16"	Картометрический метод	5.00	–
5090	380809.05	1281602.34	052° 16' 15.93"	038° 56' 40.56"	Картометрический метод	5.00	–
5091	380802.73	1281614.05	052° 16' 15.72"	038° 56' 41.17"	Картометрический метод	5.00	–
5092	380801.45	1281620.94	052° 16' 15.68"	038° 56' 41.53"	Картометрический метод	5.00	–
5093	380795.64	1281634.52	052° 16' 15.49"	038° 56' 42.25"	Картометрический метод	5.00	–
5094	380795.09	1281644.20	052° 16' 15.47"	038° 56' 42.76"	Картометрический метод	5.00	–
5095	380785.65	1281657.91	052° 16' 15.16"	038° 56' 43.48"	Картометрический метод	5.00	–
5096	380769.72	1281674.42	052° 16' 14.64"	038° 56' 44.34"	Картометрический метод	5.00	–
5097	380747.85	1281689.96	052° 16' 13.93"	038° 56' 45.16"	Картометрический метод	5.00	–
5098	380735.93	1281698.31	052° 16' 13.54"	038° 56' 45.59"	Картометрический метод	5.00	–
5099	380712.97	1281714.00	052° 16' 12.80"	038° 56' 46.41"	Картометрический метод	5.00	–
5100	380691.15	1281728.41	052° 16' 12.09"	038° 56' 47.16"	Картометрический метод	5.00	–
5101	380671.63	1281737.10	052° 16' 11.46"	038° 56' 47.62"	Картометрический метод	5.00	–
5102	380654.41	1281743.61	052° 16' 10.90"	038° 56' 47.95"	Картометрический метод	5.00	–
5103	380632.81	1281750.10	052° 16' 10.20"	038° 56' 48.29"	Картометрический	5.00	–

					метод		
5104	380599.40	1281760.48	052° 16' 09.11"	038° 56' 48.82"	Картометрический метод	5.00	–
5105	380580.05	1281759.15	052° 16' 08.49"	038° 56' 48.75"	Картометрический метод	5.00	–
5106	380558.58	1281751.27	052° 16' 07.80"	038° 56' 48.32"	Картометрический метод	5.00	–
5107	380531.89	1281739.95	052° 16' 06.93"	038° 56' 47.72"	Картометрический метод	5.00	–
5108	380511.52	1281731.91	052° 16' 06.28"	038° 56' 47.29"	Картометрический метод	5.00	–
5109	380491.85	1281720.20	052° 16' 05.64"	038° 56' 46.66"	Картометрический метод	5.00	–
5110	380471.71	1281714.11	052° 16' 04.99"	038° 56' 46.34"	Картометрический метод	5.00	–
5111	380440.18	1281704.67	052° 16' 03.97"	038° 56' 45.83"	Картометрический метод	5.00	–
5112	380407.24	1281696.71	052° 16' 02.91"	038° 56' 45.40"	Картометрический метод	5.00	–
5113	380381.87	1281690.85	052° 16' 02.09"	038° 56' 45.08"	Картометрический метод	5.00	–
5114	380360.17	1281678.44	052° 16' 01.39"	038° 56' 44.42"	Картометрический метод	5.00	–
5115	380342.14	1281670.87	052° 16' 00.81"	038° 56' 44.01"	Картометрический метод	5.00	–
5116	380329.27	1281667.28	052° 16' 00.39"	038° 56' 43.82"	Картометрический метод	5.00	–
5117	380306.63	1281655.97	052° 15' 59.66"	038° 56' 43.21"	Картометрический метод	5.00	–
5118	380284.00	1281647.61	052° 15' 58.93"	038° 56' 42.77"	Картометрический метод	5.00	–
5119	380260.89	1281638.87	052° 15' 58.19"	038° 56' 42.30"	Картометрический метод	5.00	–
5120	380236.62	1281627.94	052° 15' 57.40"	038° 56' 41.71"	Картометрический метод	5.00	–
5121	380217.49	1281614.99	052° 15' 56.79"	038° 56' 41.02"	Картометрический метод	5.00	–
5122	380201.96	1281601.95	052° 15' 56.29"	038° 56' 40.33"	Картометрический метод	5.00	–
5123	380192.06	1281591.19	052° 15' 55.97"	038° 56' 39.76"	Картометрический метод	5.00	–
5124	380186.60	1281574.33	052° 15' 55.80"	038° 56' 38.87"	Картометрический метод	5.00	–
5125	380177.70	1281558.25	052° 15' 55.51"	038° 56' 38.02"	Картометрический метод	5.00	–
5126	380172.07	1281548.57	052° 15' 55.33"	038° 56' 37.51"	Картометрический метод	5.00	–
5127	380169.41	1281534.44	052° 15' 55.25"	038° 56' 36.76"	Картометрический метод	5.00	–
5128	380171.60	1281523.74	052° 15' 55.32"	038° 56' 36.20"	Картометрический метод	5.00	–
5129	380171.60	1281513.29	052° 15' 55.32"	038° 56' 35.65"	Картометрический метод	5.00	–
5130	380163.56	1281488.00	052° 15' 55.07"	038° 56' 34.31"	Картометрический метод	5.00	–
5131	380154.43	1281462.86	052° 15' 54.78"	038° 56' 32.98"	Картометрический метод	5.00	–
5132	380145.84	1281436.87	052° 15' 54.51"	038° 56' 31.61"	Картометрический метод	5.00	–
5133	380141.55	1281420.87	052° 15' 54.37"	038° 56' 30.76"	Картометрический метод	5.00	–
5134	380136.94	1281396.83	052° 15' 54.23"	038° 56' 29.49"	Картометрический метод	5.00	–
5135	380132.89	1281367.95	052° 15' 54.10"	038° 56' 27.97"	Картометрический метод	5.00	–
5136	380127.42	1281353.67	052° 15' 53.93"	038° 56' 27.21"	Картометрический метод	5.00	–
5137	380115.56	1281343.13	052° 15' 53.55"	038° 56' 26.66"	Картометрический метод	5.00	–
5138	380107.91	1281332.59	052° 15' 53.30"	038° 56' 26.10"	Картометрический метод	5.00	–
5139	380100.96	1281318.94	052° 15' 53.08"	038° 56' 25.37"	Картометрический метод	5.00	–
5140	380094.72	1281304.73	052° 15' 52.88"	038° 56' 24.62"	Картометрический метод	5.00	–
5141	380081.29	1281285.37	052° 15' 52.45"	038° 56' 23.60"	Картометрический метод	5.00	–

5142	380069.43	1281270.07	052° 15' 52.07"	038° 56' 22.79"	Картометрический метод	5.00	–
5143	380061.31	1281260.71	052° 15' 51.81"	038° 56' 22.29"	Картометрический метод	5.00	–
5144	380046.33	1281247.36	052° 15' 51.33"	038° 56' 21.58"	Картометрический метод	5.00	–
5145	380032.20	1281224.02	052° 15' 50.87"	038° 56' 20.35"	Картометрический метод	5.00	–
5146	380026.42	1281207.63	052° 15' 50.69"	038° 56' 19.48"	Картометрический метод	5.00	–
5147	380022.52	1281195.46	052° 15' 50.57"	038° 56' 18.84"	Картометрический метод	5.00	–
5148	380024.94	1281187.26	052° 15' 50.65"	038° 56' 18.41"	Картометрический метод	5.00	–
5149	380028.45	1281179.53	052° 15' 50.76"	038° 56' 18.00"	Картометрический метод	5.00	–
5150	380043.75	1281169.86	052° 15' 51.26"	038° 56' 17.49"	Картометрический метод	5.00	–
5151	380052.18	1281165.09	052° 15' 51.53"	038° 56' 17.25"	Картометрический метод	5.00	–
5152	380067.17	1281161.97	052° 15' 52.02"	038° 56' 17.09"	Картометрический метод	5.00	–
5153	380090.58	1281161.74	052° 15' 52.78"	038° 56' 17.08"	Картометрический метод	5.00	–
5154	380114.70	1281160.10	052° 15' 53.56"	038° 56' 17.00"	Картометрический метод	5.00	–
5155	380143.27	1281162.13	052° 15' 54.48"	038° 56' 17.12"	Картометрический метод	5.00	–
5156	380171.83	1281165.17	052° 15' 55.40"	038° 56' 17.29"	Картометрический метод	5.00	–
5157	380195.95	1281168.14	052° 15' 56.18"	038° 56' 17.45"	Картометрический метод	5.00	–
5158	380222.26	1281173.99	052° 15' 57.03"	038° 56' 17.77"	Картометрический метод	5.00	–
5159	380253.16	1281180.24	052° 15' 58.03"	038° 56' 18.11"	Картометрический метод	5.00	–
5160	380287.35	1281187.26	052° 15' 59.14"	038° 56' 18.49"	Картометрический метод	5.00	–
5161	380312.56	1281195.53	052° 15' 59.95"	038° 56' 18.94"	Картометрический метод	5.00	–
5162	380336.02	1281209.44	052° 16' 00.71"	038° 56' 19.68"	Картометрический метод	5.00	–
5163	380346.98	1281216.61	052° 16' 01.06"	038° 56' 20.06"	Картометрический метод	5.00	–
5164	380368.29	1281229.64	052° 16' 01.75"	038° 56' 20.75"	Картометрический метод	5.00	–
5165	380385.39	1281239.17	052° 16' 02.30"	038° 56' 21.26"	Картометрический метод	5.00	–
5166	380402.56	1281246.89	052° 16' 02.85"	038° 56' 21.68"	Картометрический метод	5.00	–
5167	380419.88	1281253.37	052° 16' 03.41"	038° 56' 22.02"	Картометрический метод	5.00	–
5168	380440.49	1281259.30	052° 16' 04.08"	038° 56' 22.34"	Картометрический метод	5.00	–
5169	380456.49	1281263.99	052° 16' 04.59"	038° 56' 22.60"	Картометрический метод	5.00	–
5170	380472.73	1281268.51	052° 16' 05.12"	038° 56' 22.84"	Картометрический метод	5.00	–
5171	380488.65	1281267.58	052° 16' 05.63"	038° 56' 22.80"	Картометрический метод	5.00	–
5172	380499.42	1281266.17	052° 16' 05.98"	038° 56' 22.72"	Картометрический метод	5.00	–
5173	380511.13	1281259.77	052° 16' 06.36"	038° 56' 22.39"	Картометрический метод	5.00	–
5174	380530.80	1281250.25	052° 16' 07.00"	038° 56' 21.90"	Картометрический метод	5.00	–
5175	380544.22	1281240.49	052° 16' 07.44"	038° 56' 21.39"	Картометрический метод	5.00	–
5176	380553.59	1281238.46	052° 16' 07.74"	038° 56' 21.28"	Картометрический метод	5.00	–
5177	380578.88	1281230.58	052° 16' 08.56"	038° 56' 20.87"	Картометрический метод	5.00	–
5178	380601.82	1281224.73	052° 16' 09.30"	038° 56' 20.57"	Картометрический метод	5.00	–
5179	380615.72	1281218.56	052° 16' 09.75"	038° 56' 20.25"	Картометрический метод	5.00	–
5180	380641.24	1281207.16	052° 16' 10.58"	038° 56' 19.66"	Картометрический	5.00	–

					метод		
5181	380649.59	1281203.81	052° 16' 10.85"	038° 56' 19.49"	Картометрический метод	5.00	–
5182	380671.60	1281209.19	052° 16' 11.56"	038° 56' 19.78"	Картометрический метод	5.00	–
5183	380694.63	1281214.27	052° 16' 12.31"	038° 56' 20.05"	Картометрический метод	5.00	–
5184	380706.49	1281221.68	052° 16' 12.69"	038° 56' 20.45"	Картометрический метод	5.00	–
5185	380716.87	1281226.05	052° 16' 13.02"	038° 56' 20.68"	Картометрический метод	5.00	–
5186	380728.66	1281223.48	052° 16' 13.41"	038° 56' 20.55"	Картометрический метод	5.00	–
5187	380737.64	1281225.90	052° 16' 13.70"	038° 56' 20.68"	Картометрический метод	5.00	–
5188	380759.10	1281233.78	052° 16' 14.39"	038° 56' 21.10"	Картометрический метод	5.00	–
5189	380783.06	1281240.18	052° 16' 15.16"	038° 56' 21.45"	Картометрический метод	5.00	–
5190	380808.19	1281247.75	052° 16' 15.97"	038° 56' 21.86"	Картометрический метод	5.00	–
5191	380826.23	1281255.09	052° 16' 16.56"	038° 56' 22.25"	Картометрический метод	5.00	–
5192	380838.87	1281260.08	052° 16' 16.96"	038° 56' 22.52"	Картометрический метод	5.00	–
5193	380856.28	1281263.99	052° 16' 17.53"	038° 56' 22.73"	Картометрический метод	5.00	–
5194	380879.93	1281268.04	052° 16' 18.29"	038° 56' 22.95"	Картометрический метод	5.00	–
5195	380896.94	1281267.42	052° 16' 18.84"	038° 56' 22.92"	Картометрический метод	5.00	–
5196	380915.13	1281266.33	052° 16' 19.43"	038° 56' 22.87"	Картометрический метод	5.00	–
5197	380927.85	1281263.05	052° 16' 19.84"	038° 56' 22.70"	Картометрический метод	5.00	–
5198	380937.37	1281256.49	052° 16' 20.15"	038° 56' 22.36"	Картометрический метод	5.00	–
5199	380945.02	1281251.03	052° 16' 20.40"	038° 56' 22.07"	Картометрический метод	5.00	–
5200	380954.47	1281244.24	052° 16' 20.71"	038° 56' 21.72"	Картометрический метод	5.00	–
5201	380962.11	1281240.49	052° 16' 20.96"	038° 56' 21.52"	Картометрический метод	5.00	–
5202	380968.36	1281232.22	052° 16' 21.16"	038° 56' 21.09"	Картометрический метод	5.00	–
5203	380977.88	1281218.79	052° 16' 21.47"	038° 56' 20.38"	Картометрический метод	5.00	–
5204	380980.92	1281210.29	052° 16' 21.57"	038° 56' 19.94"	Картометрический метод	5.00	–
5205	380982.80	1281201.00	052° 16' 21.63"	038° 56' 19.45"	Картометрический метод	5.00	–
5206	380980.22	1281188.51	052° 16' 21.55"	038° 56' 18.79"	Картометрический метод	5.00	–
5207	380972.57	1281175.40	052° 16' 21.31"	038° 56' 18.09"	Картометрический метод	5.00	–
5208	380964.22	1281164.55	052° 16' 21.04"	038° 56' 17.52"	Картометрический метод	5.00	–
5209	380953.29	1281156.12	052° 16' 20.69"	038° 56' 17.07"	Картометрический метод	5.00	–
5210	380942.29	1281150.58	052° 16' 20.33"	038° 56' 16.78"	Картометрический метод	5.00	–
5211	380929.25	1281146.99	052° 16' 19.91"	038° 56' 16.58"	Картометрический метод	5.00	–
5212	380915.20	1281140.27	052° 16' 19.46"	038° 56' 16.22"	Картометрический метод	5.00	–
5213	380891.55	1281130.67	052° 16' 18.69"	038° 56' 15.71"	Картометрический метод	5.00	–
5214	380880.78	1281127.00	052° 16' 18.35"	038° 56' 15.51"	Картометрический метод	5.00	–
5215	380867.59	1281123.88	052° 16' 17.92"	038° 56' 15.34"	Картометрический метод	5.00	–
5216	380850.81	1281114.75	052° 16' 17.38"	038° 56' 14.86"	Картометрический метод	5.00	–
5217	380832.08	1281099.14	052° 16' 16.78"	038° 56' 14.03"	Картометрический метод	5.00	–
5218	380803.43	1281073.07	052° 16' 15.86"	038° 56' 12.64"	Картометрический метод	5.00	–

5219	380780.33	1281045.67	052° 16' 15.11"	038° 56' 11.19"	Картометрический метод	5.00	–
5220	380771.98	1281022.65	052° 16' 14.85"	038° 56' 09.97"	Картометрический метод	5.00	–
5221	380762.14	1281000.17	052° 16' 14.53"	038° 56' 08.78"	Картометрический метод	5.00	–
5222	380746.22	1280965.20	052° 16' 14.03"	038° 56' 06.93"	Картометрический метод	5.00	–
5223	380737.87	1280946.47	052° 16' 13.76"	038° 56' 05.94"	Картометрический метод	5.00	–
5224	380727.18	1280918.68	052° 16' 13.42"	038° 56' 04.48"	Картометрический метод	5.00	–
5225	380723.04	1280902.68	052° 16' 13.29"	038° 56' 03.63"	Картометрический метод	5.00	–
5226	380724.37	1280885.35	052° 16' 13.34"	038° 56' 02.72"	Картометрический метод	5.00	–
5227	380734.75	1280857.96	052° 16' 13.68"	038° 56' 01.28"	Картометрический метод	5.00	–
5228	380734.67	1280848.90	052° 16' 13.68"	038° 56' 00.80"	Картометрический метод	5.00	–
5229	380730.77	1280834.23	052° 16' 13.55"	038° 56' 00.02"	Картометрический метод	5.00	–
5230	380729.28	1280812.06	052° 16' 13.51"	038° 55' 58.85"	Картометрический метод	5.00	–
5231	380728.58	1280775.46	052° 16' 13.49"	038° 55' 56.92"	Картометрический метод	5.00	–
5232	380726.01	1280759.92	052° 16' 13.41"	038° 55' 56.10"	Картометрический метод	5.00	–
5233	380720.54	1280743.30	052° 16' 13.24"	038° 55' 55.22"	Картометрический метод	5.00	–
5234	380711.41	1280724.57	052° 16' 12.95"	038° 55' 54.23"	Картометрический метод	5.00	–
5235	380705.40	1280715.12	052° 16' 12.76"	038° 55' 53.73"	Картометрический метод	5.00	–
5236	380696.58	1280706.46	052° 16' 12.47"	038° 55' 53.27"	Картометрический метод	5.00	–
5237	380683.55	1280693.66	052° 16' 12.05"	038° 55' 52.59"	Картометрический метод	5.00	–
5238	380667.70	1280677.42	052° 16' 11.54"	038° 55' 51.73"	Картометрический метод	5.00	–
5239	380657.55	1280663.76	052° 16' 11.22"	038° 55' 51.01"	Картометрический метод	5.00	–
5240	380645.07	1280652.60	052° 16' 10.82"	038° 55' 50.42"	Картометрический метод	5.00	–
5241	380627.11	1280643.94	052° 16' 10.24"	038° 55' 49.95"	Картометрический метод	5.00	–
5242	380592.30	1280628.41	052° 16' 09.11"	038° 55' 49.12"	Картометрический метод	5.00	–
5243	380576.54	1280622.01	052° 16' 08.61"	038° 55' 48.78"	Картометрический метод	5.00	–
5244	380570.99	1280615.68	052° 16' 08.43"	038° 55' 48.45"	Картометрический метод	5.00	–
5245	380569.28	1280607.02	052° 16' 08.37"	038° 55' 47.99"	Картометрический метод	5.00	–
5246	380562.56	1280601.56	052° 16' 08.16"	038° 55' 47.70"	Картометрический метод	5.00	–
5247	380556.16	1280600.78	052° 16' 07.95"	038° 55' 47.65"	Картометрический метод	5.00	–
5248	380550.54	1280605.77	052° 16' 07.77"	038° 55' 47.92"	Картометрический метод	5.00	–
5249	380544.22	1280605.46	052° 16' 07.56"	038° 55' 47.90"	Картометрический метод	5.00	–
5250	380530.17	1280599.21	052° 16' 07.11"	038° 55' 47.56"	Картометрический метод	5.00	–
5251	380523.77	1280599.68	052° 16' 06.90"	038° 55' 47.59"	Картометрический метод	5.00	–
5252	380511.52	1280606.40	052° 16' 06.51"	038° 55' 47.94"	Картометрический метод	5.00	–
5253	380499.97	1280610.61	052° 16' 06.13"	038° 55' 48.16"	Картометрический метод	5.00	–
5254	380491.69	1280610.38	052° 16' 05.86"	038° 55' 48.14"	Картометрический метод	5.00	–
5255	380483.18	1280606.55	052° 16' 05.59"	038° 55' 47.94"	Картометрический метод	5.00	–
5256	380475.07	1280597.58	052° 16' 05.33"	038° 55' 47.46"	Картометрический метод	5.00	–
5257	380469.92	1280579.47	052° 16' 05.16"	038° 55' 46.50"	Картометрический	5.00	–

					метод		
5258	380462.66	1280561.59	052° 16' 04.93"	038° 55' 45.56"	Картометрический метод	5.00	–
5259	380455.71	1280540.91	052° 16' 04.71"	038° 55' 44.47"	Картометрический метод	5.00	–
5260	380457.97	1280526.39	052° 16' 04.79"	038° 55' 43.70"	Картометрический метод	5.00	–
5261	380459.38	1280506.88	052° 16' 04.84"	038° 55' 42.67"	Картометрический метод	5.00	–
5262	380467.81	1280485.41	052° 16' 05.12"	038° 55' 41.54"	Картометрический метод	5.00	–
5263	380471.56	1280478.70	052° 16' 05.24"	038° 55' 41.19"	Картометрический метод	5.00	–
5264	380468.75	1280467.15	052° 16' 05.15"	038° 55' 40.58"	Картометрический метод	5.00	–
5265	380448.92	1280447.17	052° 16' 04.51"	038° 55' 39.52"	Картометрический метод	5.00	–
5266	380435.65	1280443.89	052° 16' 04.08"	038° 55' 39.34"	Картометрический метод	5.00	–
5267	380428.08	1280438.50	052° 16' 03.84"	038° 55' 39.06"	Картометрический метод	5.00	–
5268	380417.46	1280426.72	052° 16' 03.50"	038° 55' 38.43"	Картометрический метод	5.00	–
5269	380396.31	1280407.83	052° 16' 02.82"	038° 55' 37.43"	Картометрический метод	5.00	–
5270	380383.43	1280397.14	052° 16' 02.40"	038° 55' 36.86"	Картометрический метод	5.00	–
5271	380371.49	1280391.99	052° 16' 02.02"	038° 55' 36.59"	Картометрический метод	5.00	–
5272	380356.04	1280384.26	052° 16' 01.52"	038° 55' 36.17"	Картометрический метод	5.00	–
5273	380347.22	1280378.25	052° 16' 01.24"	038° 55' 35.85"	Картометрический метод	5.00	–
5274	380338.57	1280371.54	052° 16' 00.96"	038° 55' 35.50"	Картометрический метод	5.00	–
5275	380329.44	1280363.11	052° 16' 00.66"	038° 55' 35.05"	Картометрический метод	5.00	–
5276	380323.02	1280357.80	052° 16' 00.46"	038° 55' 34.77"	Картометрический метод	5.00	–
5277	380313.42	1280354.52	052° 16' 00.15"	038° 55' 34.59"	Картометрический метод	5.00	–
5278	380303.27	1280354.91	052° 15' 59.82"	038° 55' 34.61"	Картометрический метод	5.00	–
5279	380291.25	1280358.03	052° 15' 59.43"	038° 55' 34.77"	Картометрический метод	5.00	–
5280	380283.92	1280362.25	052° 15' 59.19"	038° 55' 34.99"	Картометрический метод	5.00	–
5281	380267.68	1280363.26	052° 15' 58.67"	038° 55' 35.04"	Картометрический метод	5.00	–
5282	380255.74	1280362.79	052° 15' 58.28"	038° 55' 35.01"	Картометрический метод	5.00	–
5283	380249.50	1280367.55	052° 15' 58.08"	038° 55' 35.26"	Картометрический метод	5.00	–
5284	380247.23	1280373.49	052° 15' 58.00"	038° 55' 35.57"	Картометрический метод	5.00	–
5285	380247.94	1280384.80	052° 15' 58.02"	038° 55' 36.17"	Картометрический метод	5.00	–
5286	380254.34	1280393.08	052° 15' 58.23"	038° 55' 36.60"	Картометрический метод	5.00	–
5287	380254.26	1280401.35	052° 15' 58.22"	038° 55' 37.04"	Картометрический метод	5.00	–
5288	380251.60	1280408.84	052° 15' 58.14"	038° 55' 37.44"	Картометрический метод	5.00	–
5289	380240.29	1280419.54	052° 15' 57.77"	038° 55' 38.00"	Картометрический метод	5.00	–
5290	380227.25	1280429.14	052° 15' 57.34"	038° 55' 38.50"	Картометрический метод	5.00	–
5291	380219.76	1280431.01	052° 15' 57.10"	038° 55' 38.59"	Картометрический метод	5.00	–
5292	380194.78	1280431.79	052° 15' 56.29"	038° 55' 38.63"	Картометрический метод	5.00	–
5293	380179.01	1280431.56	052° 15' 55.78"	038° 55' 38.61"	Картометрический метод	5.00	–
5294	380165.59	1280426.80	052° 15' 55.35"	038° 55' 38.35"	Картометрический метод	5.00	–
5295	380150.60	1280422.97	052° 15' 54.87"	038° 55' 38.15"	Картометрический метод	5.00	–

5296	380134.52	1280420.08	052° 15' 54.35"	038° 55' 37.99"	Картометрический метод	5.00	–
5297	380111.34	1280411.34	052° 15' 53.60"	038° 55' 37.52"	Картометрический метод	5.00	–
5298	380103.30	1280406.74	052° 15' 53.34"	038° 55' 37.28"	Картометрический метод	5.00	–
5299	380094.56	1280396.12	052° 15' 53.06"	038° 55' 36.71"	Картометрический метод	5.00	–
5300	380079.73	1280376.37	052° 15' 52.58"	038° 55' 35.67"	Картометрический метод	5.00	–
5301	380071.61	1280363.57	052° 15' 52.32"	038° 55' 34.99"	Картометрический метод	5.00	–
5302	380064.12	1280348.98	052° 15' 52.08"	038° 55' 34.22"	Картометрический метод	5.00	–
5303	380056.55	1280329.47	052° 15' 51.84"	038° 55' 33.19"	Картометрический метод	5.00	–
5304	380047.11	1280306.05	052° 15' 51.54"	038° 55' 31.95"	Картометрический метод	5.00	–
5305	380036.26	1280278.73	052° 15' 51.19"	038° 55' 30.51"	Картометрический метод	5.00	–
5306	380026.89	1280252.27	052° 15' 50.90"	038° 55' 29.11"	Картометрический метод	5.00	–
5307	380022.60	1280232.29	052° 15' 50.76"	038° 55' 28.05"	Картометрический метод	5.00	–
5308	380016.20	1280223.70	052° 15' 50.56"	038° 55' 27.60"	Картометрический метод	5.00	–
5309	380009.33	1280209.26	052° 15' 50.34"	038° 55' 26.83"	Картометрический метод	5.00	–
5310	379999.88	1280188.42	052° 15' 50.04"	038° 55' 25.73"	Картометрический метод	5.00	–
5311	379993.80	1280172.27	052° 15' 49.84"	038° 55' 24.88"	Картометрический метод	5.00	–
5312	379990.83	1280158.06	052° 15' 49.75"	038° 55' 24.13"	Картометрический метод	5.00	–
5313	379990.21	1280141.44	052° 15' 49.73"	038° 55' 23.25"	Картометрический метод	5.00	–
5314	379987.71	1280127.47	052° 15' 49.65"	038° 55' 22.51"	Картометрический метод	5.00	–
5315	379983.81	1280116.30	052° 15' 49.53"	038° 55' 21.92"	Картометрический метод	5.00	–
5316	379971.86	1280096.56	052° 15' 49.15"	038° 55' 20.88"	Картометрический метод	5.00	–
5317	379963.04	1280075.17	052° 15' 48.87"	038° 55' 19.75"	Картометрический метод	5.00	–
5318	379958.75	1280061.43	052° 15' 48.73"	038° 55' 19.02"	Картометрический метод	5.00	–
5319	379956.96	1280046.84	052° 15' 48.67"	038° 55' 18.25"	Картометрический метод	5.00	–
5320	379958.99	1280031.46	052° 15' 48.74"	038° 55' 17.44"	Картометрический метод	5.00	–
5321	379964.21	1280017.41	052° 15' 48.92"	038° 55' 16.70"	Картометрический метод	5.00	–
5322	379969.91	1280009.22	052° 15' 49.10"	038° 55' 16.27"	Картометрический метод	5.00	–
5323	379977.87	1279995.01	052° 15' 49.36"	038° 55' 15.53"	Картометрический метод	5.00	–
5324	379983.18	1279978.78	052° 15' 49.54"	038° 55' 14.67"	Картометрический метод	5.00	–
5325	379990.21	1279970.35	052° 15' 49.77"	038° 55' 14.23"	Картометрический метод	5.00	–
5326	379996.14	1279961.99	052° 15' 49.96"	038° 55' 13.79"	Картометрический метод	5.00	–
5327	379997.54	1279954.19	052° 15' 50.01"	038° 55' 13.38"	Картометрический метод	5.00	–
5328	379997.23	1279934.05	052° 15' 50.00"	038° 55' 12.32"	Картометрический метод	5.00	–
5329	379995.67	1279925.86	052° 15' 49.95"	038° 55' 11.89"	Картометрический метод	5.00	–
5330	379989.50	1279920.31	052° 15' 49.75"	038° 55' 11.59"	Картометрический метод	5.00	–
5331	379974.75	1279914.38	052° 15' 49.28"	038° 55' 11.27"	Картометрический метод	5.00	–
5332	379964.37	1279906.97	052° 15' 48.94"	038° 55' 10.88"	Картометрический метод	5.00	–
5333	379959.92	1279896.90	052° 15' 48.80"	038° 55' 10.35"	Картометрический метод	5.00	–
5334	379952.12	1279889.48	052° 15' 48.55"	038° 55' 09.95"	Картометрический	5.00	–

					метод		
5335	379944.16	1279882.15	052° 15' 48.29"	038° 55' 09.57"	Картометрический метод	5.00	–
5336	379945.25	1279871.30	052° 15' 48.33"	038° 55' 08.99"	Картометрический метод	5.00	–
5337	379949.78	1279856.39	052° 15' 48.48"	038° 55' 08.21"	Картометрический метод	5.00	–
5338	379959.69	1279835.32	052° 15' 48.80"	038° 55' 07.10"	Картометрический метод	5.00	–
5339	379968.59	1279815.57	052° 15' 49.10"	038° 55' 06.06"	Картометрический метод	5.00	–
5340	379970.52	1279798.40	052° 15' 49.16"	038° 55' 05.16"	Картометрический метод	5.00	–
5341	379975.05	1279777.56	052° 15' 49.31"	038° 55' 04.06"	Картометрический метод	5.00	–
5342	379982.77	1279763.35	052° 15' 49.57"	038° 55' 03.31"	Картометрический метод	5.00	–
5343	380001.35	1279741.73	052° 15' 50.17"	038° 55' 02.18"	Картометрический метод	5.00	–
5344	380017.51	1279726.35	052° 15' 50.70"	038° 55' 01.37"	Картометрический метод	5.00	–
5345	380031.48	1279709.42	052° 15' 51.15"	038° 55' 00.49"	Картометрический метод	5.00	–
5346	380044.44	1279696.38	052° 15' 51.57"	038° 54' 59.80"	Картометрический метод	5.00	–
5347	380070.82	1279672.34	052° 15' 52.43"	038° 54' 58.54"	Картометрический метод	5.00	–
5348	380090.64	1279656.26	052° 15' 53.08"	038° 54' 57.70"	Картометрический метод	5.00	–
5349	380105.79	1279643.23	052° 15' 53.57"	038° 54' 57.02"	Картометрический метод	5.00	–
5350	380117.41	1279630.35	052° 15' 53.95"	038° 54' 56.34"	Картометрический метод	5.00	–
5351	380131.31	1279614.74	052° 15' 54.40"	038° 54' 55.52"	Картометрический метод	5.00	–
5352	380162.29	1279596.01	052° 15' 55.41"	038° 54' 54.55"	Картометрический метод	5.00	–
5353	380180.09	1279587.81	052° 15' 55.98"	038° 54' 54.12"	Картометрический метод	5.00	–
5354	380193.75	1279580.32	052° 15' 56.43"	038° 54' 53.73"	Картометрический метод	5.00	–
5355	380211.39	1279571.97	052° 15' 57.00"	038° 54' 53.29"	Картометрический метод	5.00	–
5356	380221.46	1279565.18	052° 15' 57.33"	038° 54' 52.94"	Картометрический метод	5.00	–
5357	380259.16	1279544.88	052° 15' 58.55"	038° 54' 51.88"	Картометрический метод	5.00	–
5358	380280.78	1279534.58	052° 15' 59.25"	038° 54' 51.34"	Картометрический метод	5.00	–
5359	380292.72	1279526.85	052° 15' 59.64"	038° 54' 50.94"	Картометрический метод	5.00	–
5360	380301.77	1279516.78	052° 15' 59.93"	038° 54' 50.41"	Картометрический метод	5.00	–
5361	380322.07	1279510.46	052° 16' 00.59"	038° 54' 50.09"	Картометрический метод	5.00	–
5362	380344.47	1279499.69	052° 16' 01.32"	038° 54' 49.52"	Картометрический метод	5.00	–
5363	380361.41	1279489.93	052° 16' 01.87"	038° 54' 49.02"	Картометрический метод	5.00	–
5364	380381.47	1279473.39	052° 16' 02.52"	038° 54' 48.15"	Картометрический метод	5.00	–
5365	380407.15	1279456.29	052° 16' 03.35"	038° 54' 47.26"	Картометрический метод	5.00	–
5366	380431.19	1279443.34	052° 16' 04.13"	038° 54' 46.58"	Картометрический метод	5.00	–
5367	380459.91	1279432.18	052° 16' 05.07"	038° 54' 46.00"	Картометрический метод	5.00	–
5368	380476.22	1279426.63	052° 16' 05.59"	038° 54' 45.71"	Картометрический метод	5.00	–
5369	380493.71	1279422.73	052° 16' 06.16"	038° 54' 45.51"	Картометрический метод	5.00	–
5370	380505.41	1279415.63	052° 16' 06.54"	038° 54' 45.14"	Картометрический метод	5.00	–
5371	380517.82	1279405.56	052° 16' 06.94"	038° 54' 44.62"	Картометрический метод	5.00	–
5372	380526.72	1279400.17	052° 16' 07.23"	038° 54' 44.33"	Картометрический метод	5.00	–

5373	380528.44	1279395.65	052° 16' 07.29"	038° 54' 44.10"	Картометрический метод	5.00	–
5374	380525.24	1279389.48	052° 16' 07.19"	038° 54' 43.77"	Картометрический метод	5.00	–
5375	380522.66	1279380.74	052° 16' 07.11"	038° 54' 43.31"	Картометрический метод	5.00	–
5376	380524.07	1279364.19	052° 16' 07.15"	038° 54' 42.44"	Картометрический метод	5.00	–
5377	380526.80	1279356.93	052° 16' 07.24"	038° 54' 42.05"	Картометрический метод	5.00	–
5378	380542.57	1279348.43	052° 16' 07.76"	038° 54' 41.61"	Картометрический метод	5.00	–
5379	380555.52	1279341.95	052° 16' 08.18"	038° 54' 41.27"	Картометрический метод	5.00	–
5380	380568.95	1279334.92	052° 16' 08.61"	038° 54' 40.91"	Картометрический метод	5.00	–
5381	380585.18	1279331.57	052° 16' 09.14"	038° 54' 40.73"	Картометрический метод	5.00	–
5382	380593.14	1279333.44	052° 16' 09.39"	038° 54' 40.84"	Картометрический метод	5.00	–
5383	380601.03	1279331.02	052° 16' 09.65"	038° 54' 40.71"	Картометрический метод	5.00	–
5384	380614.53	1279329.93	052° 16' 10.09"	038° 54' 40.66"	Картометрический метод	5.00	–
5385	380623.97	1279330.94	052° 16' 10.39"	038° 54' 40.71"	Картометрический метод	5.00	–
5386	380636.07	1279336.09	052° 16' 10.78"	038° 54' 40.99"	Картометрический метод	5.00	–
5387	380642.79	1279342.34	052° 16' 11.00"	038° 54' 41.32"	Картометрический метод	5.00	–
5388	380649.26	1279351.31	052° 16' 11.21"	038° 54' 41.80"	Картометрический метод	5.00	–
5389	380654.65	1279362.32	052° 16' 11.38"	038° 54' 42.38"	Картометрический метод	5.00	–
5390	380659.10	1279370.98	052° 16' 11.52"	038° 54' 42.84"	Картометрический метод	5.00	–
5391	380667.37	1279377.07	052° 16' 11.79"	038° 54' 43.16"	Картометрический метод	5.00	–
5392	380688.60	1279384.88	052° 16' 12.47"	038° 54' 43.58"	Картометрический метод	5.00	–
5393	380719.20	1279392.84	052° 16' 13.46"	038° 54' 44.01"	Картометрический метод	5.00	–
5394	380773.76	1279401.11	052° 16' 15.22"	038° 54' 44.46"	Картометрический метод	5.00	–
5395	380816.45	1279398.07	052° 16' 16.61"	038° 54' 44.31"	Картометрический метод	5.00	–
5396	380855.56	1279399.47	052° 16' 17.87"	038° 54' 44.40"	Картометрический метод	5.00	–
5397	380899.58	1279390.42	052° 16' 19.30"	038° 54' 43.94"	Картометрический метод	5.00	–
5398	380951.72	1279373.40	052° 16' 20.99"	038° 54' 43.05"	Картометрический метод	5.00	–
5399	380972.24	1279363.96	052° 16' 21.65"	038° 54' 42.56"	Картометрический метод	5.00	–
5400	380989.10	1279351.70	052° 16' 22.20"	038° 54' 41.92"	Картометрический метод	5.00	–
5401	381008.62	1279344.60	052° 16' 22.83"	038° 54' 41.55"	Картометрический метод	5.00	–
5402	381027.66	1279343.59	052° 16' 23.45"	038° 54' 41.51"	Картометрический метод	5.00	–
5403	381053.06	1279334.62	052° 16' 24.27"	038° 54' 41.04"	Картометрический метод	5.00	–
5404	381062.27	1279335.24	052° 16' 24.57"	038° 54' 41.08"	Картометрический метод	5.00	–
5405	381083.86	1279342.10	052° 16' 25.27"	038° 54' 41.45"	Картометрический метод	5.00	–
5406	381105.01	1279338.98	052° 16' 25.95"	038° 54' 41.29"	Картометрический метод	5.00	–
5407	381120.15	1279335.39	052° 16' 26.44"	038° 54' 41.10"	Картометрический метод	5.00	–
5408	381150.59	1279333.83	052° 16' 27.43"	038° 54' 41.03"	Картометрический метод	5.00	–
5409	381164.49	1279330.71	052° 16' 27.88"	038° 54' 40.87"	Картометрический метод	5.00	–
5410	381188.68	1279317.36	052° 16' 28.66"	038° 54' 40.17"	Картометрический метод	5.00	–
5411	381216.47	1279311.19	052° 16' 29.56"	038° 54' 39.86"	Картометрический	5.00	–

					метод		
5412	381234.42	1279306.20	052° 16' 30.15"	038° 54' 39.60"	Картометрический метод	5.00	–
5413	381260.88	1279306.75	052° 16' 31.00"	038° 54' 39.64"	Картометрический метод	5.00	–
5414	381282.11	1279306.35	052° 16' 31.69"	038° 54' 39.62"	Картометрический метод	5.00	–
5415	381319.97	1279305.34	052° 16' 32.91"	038° 54' 39.58"	Картометрический метод	5.00	–
5416	381347.21	1279303.39	052° 16' 33.80"	038° 54' 39.49"	Картометрический метод	5.00	–
5417	381366.56	1279301.52	052° 16' 34.42"	038° 54' 39.39"	Картометрический метод	5.00	–
5418	381377.88	1279296.60	052° 16' 34.79"	038° 54' 39.14"	Картометрический метод	5.00	–
5419	381390.29	1279286.22	052° 16' 35.19"	038° 54' 38.59"	Картометрический метод	5.00	–
5420	381407.85	1279278.96	052° 16' 35.76"	038° 54' 38.22"	Картометрический метод	5.00	–
5421	381433.46	1279272.01	052° 16' 36.59"	038° 54' 37.86"	Картометрический метод	5.00	–
5422	381459.60	1279266.55	052° 16' 37.44"	038° 54' 37.58"	Картометрический метод	5.00	–
5423	381486.38	1279258.82	052° 16' 38.31"	038° 54' 37.18"	Картометрический метод	5.00	–
5424	381515.02	1279251.25	052° 16' 39.23"	038° 54' 36.79"	Картометрический метод	5.00	–
5425	381556.15	1279238.14	052° 16' 40.57"	038° 54' 36.11"	Картометрический метод	5.00	–
5426	381581.76	1279230.96	052° 16' 41.40"	038° 54' 35.74"	Картометрический метод	5.00	–
5427	381600.80	1279220.89	052° 16' 42.02"	038° 54' 35.21"	Картометрический метод	5.00	–
5428	381622.19	1279214.72	052° 16' 42.71"	038° 54' 34.89"	Картометрический метод	5.00	–
5429	381651.53	1279202.31	052° 16' 43.66"	038° 54' 34.25"	Картометрический метод	5.00	–
5430	381689.62	1279190.84	052° 16' 44.90"	038° 54' 33.66"	Картометрический метод	5.00	–
5431	381720.45	1279180.69	052° 16' 45.89"	038° 54' 33.13"	Картометрический метод	5.00	–
5432	381747.54	1279175.15	052° 16' 46.77"	038° 54' 32.85"	Картометрический метод	5.00	–
5433	381784.77	1279168.51	052° 16' 47.98"	038° 54' 32.51"	Картометрический метод	5.00	–
5434	381810.68	1279165.39	052° 16' 48.82"	038° 54' 32.35"	Картометрический метод	5.00	–
5435	381830.66	1279158.21	052° 16' 49.46"	038° 54' 31.98"	Картометрический метод	5.00	–
5436	381849.40	1279149.86	052° 16' 50.07"	038° 54' 31.54"	Картометрический метод	5.00	–
5437	381861.73	1279143.85	052° 16' 50.47"	038° 54' 31.23"	Картометрический метод	5.00	–
5438	381872.34	1279136.83	052° 16' 50.82"	038° 54' 30.86"	Картометрический метод	5.00	–
5439	381875.00	1279121.06	052° 16' 50.91"	038° 54' 30.03"	Картометрический метод	5.00	–
5440	381882.26	1279096.00	052° 16' 51.15"	038° 54' 28.71"	Картометрический метод	5.00	–
5441	381884.21	1279081.56	052° 16' 51.21"	038° 54' 27.95"	Картометрический метод	5.00	–
5442	381884.52	1279069.39	052° 16' 51.22"	038° 54' 27.31"	Картометрический метод	5.00	–
5443	381881.87	1279055.18	052° 16' 51.14"	038° 54' 26.56"	Картометрический метод	5.00	–
5444	381872.34	1279042.38	052° 16' 50.83"	038° 54' 25.88"	Картометрический метод	5.00	–
5445	381865.24	1279021.54	052° 16' 50.61"	038° 54' 24.78"	Картометрический метод	5.00	–
5446	381858.22	1279000.55	052° 16' 50.39"	038° 54' 23.67"	Картометрический метод	5.00	–
5447	381856.42	1278983.69	052° 16' 50.33"	038° 54' 22.78"	Картометрический метод	5.00	–
5448	381856.03	1278967.69	052° 16' 50.32"	038° 54' 21.94"	Картометрический метод	5.00	–
5449	381857.51	1278939.66	052° 16' 50.37"	038° 54' 20.46"	Картометрический метод	5.00	–

5450	381860.79	1278926.08	052° 16' 50.48"	038° 54' 19.74"	Картометрический метод	5.00	–
5451	381868.29	1278913.99	052° 16' 50.73"	038° 54' 19.11"	Картометрический метод	5.00	–
5452	381874.92	1278906.73	052° 16' 50.94"	038° 54' 18.73"	Картометрический метод	5.00	–
5453	381877.73	1278900.33	052° 16' 51.04"	038° 54' 18.39"	Картометрический метод	5.00	–
5454	381878.04	1278886.82	052° 16' 51.05"	038° 54' 17.68"	Картометрический метод	5.00	–
5455	381883.35	1278870.04	052° 16' 51.22"	038° 54' 16.79"	Картометрический метод	5.00	–
5456	381887.49	1278854.20	052° 16' 51.36"	038° 54' 15.96"	Картометрический метод	5.00	–
5457	381891.78	1278841.16	052° 16' 51.50"	038° 54' 15.27"	Картометрический метод	5.00	–
5458	381896.77	1278828.36	052° 16' 51.67"	038° 54' 14.60"	Картометрический метод	5.00	–
5459	381900.37	1278813.61	052° 16' 51.78"	038° 54' 13.82"	Картометрический метод	5.00	–
5460	381899.90	1278804.56	052° 16' 51.77"	038° 54' 13.34"	Картометрический метод	5.00	–
5461	381890.14	1278789.26	052° 16' 51.46"	038° 54' 12.53"	Картометрический метод	5.00	–
5462	381880.93	1278783.33	052° 16' 51.16"	038° 54' 12.22"	Картометрический метод	5.00	–
5463	381865.71	1278778.41	052° 16' 50.67"	038° 54' 11.96"	Картометрический метод	5.00	–
5464	381838.39	1278770.53	052° 16' 49.79"	038° 54' 11.53"	Картометрический метод	5.00	–
5465	381827.00	1278768.26	052° 16' 49.42"	038° 54' 11.41"	Картометрический метод	5.00	–
5466	381811.39	1278768.11	052° 16' 48.91"	038° 54' 11.40"	Картометрический метод	5.00	–
5467	381789.30	1278770.37	052° 16' 48.20"	038° 54' 11.51"	Картометрический метод	5.00	–
5468	381767.83	1278777.63	052° 16' 47.50"	038° 54' 11.88"	Картометрический метод	5.00	–
5469	381753.08	1278785.04	052° 16' 47.02"	038° 54' 12.27"	Картометрический метод	5.00	–
5470	381748.32	1278788.32	052° 16' 46.87"	038° 54' 12.44"	Картометрический метод	5.00	–
5471	381748.55	1278796.44	052° 16' 46.88"	038° 54' 12.87"	Картометрический метод	5.00	–
5472	381747.77	1278801.36	052° 16' 46.85"	038° 54' 13.13"	Картометрический метод	5.00	–
5473	381742.78	1278804.09	052° 16' 46.69"	038° 54' 13.27"	Картометрический метод	5.00	–
5474	381728.57	1278805.41	052° 16' 46.23"	038° 54' 13.34"	Картометрический метод	5.00	–
5475	381713.51	1278808.61	052° 16' 45.74"	038° 54' 13.50"	Картометрический метод	5.00	–
5476	381695.56	1278810.41	052° 16' 45.16"	038° 54' 13.59"	Картометрический метод	5.00	–
5477	381675.81	1278813.53	052° 16' 44.52"	038° 54' 13.75"	Картометрический метод	5.00	–
5478	381665.82	1278813.30	052° 16' 44.20"	038° 54' 13.73"	Картометрический метод	5.00	–
5479	381654.89	1278809.86	052° 16' 43.84"	038° 54' 13.55"	Картометрический метод	5.00	–
5480	381644.51	1278801.59	052° 16' 43.51"	038° 54' 13.11"	Картометрический метод	5.00	–
5481	381635.22	1278790.12	052° 16' 43.21"	038° 54' 12.50"	Картометрический метод	5.00	–
5482	381623.59	1278765.22	052° 16' 42.84"	038° 54' 11.19"	Картометрический метод	5.00	–
5483	381612.12	1278744.69	052° 16' 42.47"	038° 54' 10.10"	Картометрический метод	5.00	–
5484	381602.36	1278732.83	052° 16' 42.16"	038° 54' 09.47"	Картометрический метод	5.00	–
5485	381597.13	1278730.41	052° 16' 41.99"	038° 54' 09.34"	Картометрический метод	5.00	–
5486	381579.88	1278729.94	052° 16' 41.43"	038° 54' 09.31"	Картометрический метод	5.00	–
5487	381564.51	1278727.91	052° 16' 40.93"	038° 54' 09.20"	Картометрический метод	5.00	–
5488	381545.54	1278727.75	052° 16' 40.32"	038° 54' 09.19"	Картометрический	5.00	–

					метод		
5489	381524.46	1278723.69	052° 16' 39.64"	038° 54' 08.96"	Картометрический метод	5.00	–
5490	381503.94	1278719.87	052° 16' 38.98"	038° 54' 08.76"	Картометрический метод	5.00	–
5491	381487.94	1278714.09	052° 16' 38.46"	038° 54' 08.45"	Картометрический метод	5.00	–
5492	381475.14	1278705.98	052° 16' 38.05"	038° 54' 08.02"	Картометрический метод	5.00	–
5493	381468.66	1278695.60	052° 16' 37.84"	038° 54' 07.47"	Картометрический метод	5.00	–
5494	381465.77	1278680.92	052° 16' 37.75"	038° 54' 06.69"	Картометрический метод	5.00	–
5495	381459.92	1278669.53	052° 16' 37.56"	038° 54' 06.09"	Картометрический метод	5.00	–
5496	381451.10	1278661.02	052° 16' 37.28"	038° 54' 05.64"	Картометрический метод	5.00	–
5497	381434.47	1278653.06	052° 16' 36.74"	038° 54' 05.21"	Картометрический метод	5.00	–
5498	381419.25	1278643.69	052° 16' 36.25"	038° 54' 04.71"	Картометрический метод	5.00	–
5499	381405.44	1278628.31	052° 16' 35.81"	038° 54' 03.90"	Картометрический метод	5.00	–
5500	381394.27	1278611.92	052° 16' 35.45"	038° 54' 03.03"	Картометрический метод	5.00	–
5501	381383.03	1278594.28	052° 16' 35.09"	038° 54' 02.10"	Картометрический метод	5.00	–
5502	381376.56	1278579.14	052° 16' 34.88"	038° 54' 01.30"	Картометрический метод	5.00	–
5503	381371.87	1278565.33	052° 16' 34.73"	038° 54' 00.57"	Картометрический метод	5.00	–
5504	381370.94	1278547.61	052° 16' 34.71"	038° 53' 59.63"	Картометрический метод	5.00	–
5505	381368.52	1278533.40	052° 16' 34.63"	038° 53' 58.88"	Картометрический метод	5.00	–
5506	381367.74	1278516.93	052° 16' 34.61"	038° 53' 58.01"	Картометрический метод	5.00	–
5507	381365.16	1278503.66	052° 16' 34.53"	038° 53' 57.31"	Картометрический метод	5.00	–
5508	381358.21	1278491.96	052° 16' 34.30"	038° 53' 56.69"	Картометрический метод	5.00	–
5509	381344.48	1278474.78	052° 16' 33.86"	038° 53' 55.78"	Картометрический метод	5.00	–
5510	381337.22	1278464.33	052° 16' 33.63"	038° 53' 55.23"	Картометрический метод	5.00	–
5511	381333.24	1278446.92	052° 16' 33.50"	038° 53' 54.31"	Картометрический метод	5.00	–
5512	381323.71	1278426.94	052° 16' 33.20"	038° 53' 53.25"	Картометрический метод	5.00	–
5513	381306.46	1278399.07	052° 16' 32.65"	038° 53' 51.78"	Картометрический метод	5.00	–
5514	381293.12	1278380.81	052° 16' 32.22"	038° 53' 50.81"	Картометрический метод	5.00	–
5515	381280.40	1278359.35	052° 16' 31.81"	038° 53' 49.67"	Картометрический метод	5.00	–
5516	381267.36	1278343.03	052° 16' 31.39"	038° 53' 48.81"	Картометрический метод	5.00	–
5517	381256.43	1278333.51	052° 16' 31.04"	038° 53' 48.30"	Картометрический метод	5.00	–
5518	381237.31	1278320.94	052° 16' 30.42"	038° 53' 47.64"	Картометрический метод	5.00	–
5519	381219.05	1278304.47	052° 16' 29.84"	038° 53' 46.76"	Картометрический метод	5.00	–
5520	381197.50	1278285.35	052° 16' 29.14"	038° 53' 45.75"	Картометрический метод	5.00	–
5521	381184.55	1278273.80	052° 16' 28.73"	038° 53' 45.13"	Картометрический метод	5.00	–
5522	381165.35	1278258.50	052° 16' 28.11"	038° 53' 44.32"	Картометрический метод	5.00	–
5523	381143.18	1278239.77	052° 16' 27.39"	038° 53' 43.33"	Картометрический метод	5.00	–
5524	381132.10	1278230.40	052° 16' 27.04"	038° 53' 42.83"	Картометрический метод	5.00	–
5525	381118.36	1278221.19	052° 16' 26.59"	038° 53' 42.34"	Картометрический метод	5.00	–
5526	381101.42	1278211.44	052° 16' 26.05"	038° 53' 41.82"	Картометрический метод	5.00	–

5527	381093.85	1278204.65	052° 16' 25.81"	038° 53' 41.46"	Картометрический метод	5.00	–
5528	381081.05	1278193.80	052° 16' 25.39"	038° 53' 40.88"	Картометрический метод	5.00	–
5529	381062.08	1278185.60	052° 16' 24.78"	038° 53' 40.45"	Картометрический метод	5.00	–
5530	381050.61	1278181.15	052° 16' 24.41"	038° 53' 40.21"	Картометрический метод	5.00	–
5531	381029.69	1278177.17	052° 16' 23.73"	038° 53' 39.99"	Картометрический метод	5.00	–
5532	381004.79	1278175.14	052° 16' 22.93"	038° 53' 39.88"	Картометрический метод	5.00	–
5533	380976.15	1278172.96	052° 16' 22.00"	038° 53' 39.75"	Картометрический метод	5.00	–
5534	380964.28	1278172.72	052° 16' 21.62"	038° 53' 39.74"	Картометрический метод	5.00	–
5535	380956.95	1278178.73	052° 16' 21.38"	038° 53' 40.05"	Картометрический метод	5.00	–
5536	380949.38	1278181.00	052° 16' 21.14"	038° 53' 40.17"	Картометрический метод	5.00	–
5537	380936.81	1278181.39	052° 16' 20.73"	038° 53' 40.19"	Картометрический метод	5.00	–
5538	380916.12	1278180.76	052° 16' 20.06"	038° 53' 40.15"	Картометрический метод	5.00	–
5539	380886.93	1278181.31	052° 16' 19.12"	038° 53' 40.17"	Картометрический метод	5.00	–
5540	380859.69	1278181.93	052° 16' 18.23"	038° 53' 40.19"	Картометрический метод	5.00	–
5541	380831.91	1278180.45	052° 16' 17.34"	038° 53' 40.10"	Картометрический метод	5.00	–
5542	380807.71	1278179.36	052° 16' 16.55"	038° 53' 40.04"	Картометрический метод	5.00	–
5543	380788.20	1278179.28	052° 16' 15.92"	038° 53' 40.03"	Картометрический метод	5.00	–
5544	380764.78	1278176.94	052° 16' 15.16"	038° 53' 39.90"	Картометрический метод	5.00	–
5545	380741.91	1278169.99	052° 16' 14.43"	038° 53' 39.53"	Картометрический метод	5.00	–
5546	380705.38	1278155.32	052° 16' 13.25"	038° 53' 38.74"	Картометрический метод	5.00	–
5547	380684.08	1278143.06	052° 16' 12.56"	038° 53' 38.09"	Картометрический метод	5.00	–
5548	380666.20	1278130.03	052° 16' 11.98"	038° 53' 37.40"	Картометрический метод	5.00	–
5549	380651.92	1278117.93	052° 16' 11.52"	038° 53' 36.75"	Картометрический метод	5.00	–
5550	380631.86	1278103.49	052° 16' 10.88"	038° 53' 35.99"	Картометрический метод	5.00	–
5551	380615.00	1278092.72	052° 16' 10.33"	038° 53' 35.41"	Картометрический метод	5.00	–
5552	380580.11	1278074.84	052° 16' 09.21"	038° 53' 34.46"	Картометрический метод	5.00	–
5553	380555.99	1278059.94	052° 16' 08.43"	038° 53' 33.67"	Картометрический метод	5.00	–
5554	380526.10	1278040.58	052° 16' 07.47"	038° 53' 32.64"	Картометрический метод	5.00	–
5555	380508.15	1278029.57	052° 16' 06.89"	038° 53' 32.05"	Картометрический метод	5.00	–
5556	380490.90	1278017.63	052° 16' 06.33"	038° 53' 31.42"	Картометрический метод	5.00	–
5557	380479.19	1278007.25	052° 16' 05.96"	038° 53' 30.87"	Картометрический метод	5.00	–
5558	380473.26	1277995.08	052° 16' 05.77"	038° 53' 30.22"	Картометрический метод	5.00	–
5559	380462.56	1277978.22	052° 16' 05.42"	038° 53' 29.33"	Картометрический метод	5.00	–
5560	380451.87	1277963.15	052° 16' 05.08"	038° 53' 28.53"	Картометрический метод	5.00	–
5561	380438.21	1277942.78	052° 16' 04.64"	038° 53' 27.45"	Картометрический метод	5.00	–
5562	380429.78	1277930.21	052° 16' 04.37"	038° 53' 26.79"	Картометрический метод	5.00	–
5563	380421.27	1277920.22	052° 16' 04.10"	038° 53' 26.26"	Картометрический метод	5.00	–
5564	380408.24	1277910.78	052° 16' 03.68"	038° 53' 25.76"	Картометрический метод	5.00	–
5565	380395.52	1277901.65	052° 16' 03.27"	038° 53' 25.27"	Картометрический	5.00	–

					метод		
5566	380380.92	1277889.00	052° 16' 02.80"	038° 53' 24.60"	Картометрический метод	5.00	–
5567	380364.68	1277873.70	052° 16' 02.28"	038° 53' 23.79"	Картометрический метод	5.00	–
5568	380346.11	1277856.30	052° 16' 01.68"	038° 53' 22.87"	Картометрический метод	5.00	–
5569	380329.48	1277844.90	052° 16' 01.14"	038° 53' 22.26"	Картометрический метод	5.00	–
5570	380322.15	1277836.55	052° 16' 00.91"	038° 53' 21.82"	Картометрический метод	5.00	–
5571	380317.85	1277835.69	052° 16' 00.77"	038° 53' 21.77"	Картометрический метод	5.00	–
5572	380307.94	1277838.81	052° 16' 00.45"	038° 53' 21.93"	Картометрический метод	5.00	–
5573	380300.60	1277839.67	052° 16' 00.21"	038° 53' 21.98"	Картометрический метод	5.00	–
5574	380283.59	1277834.60	052° 15' 59.66"	038° 53' 21.70"	Картометрический метод	5.00	–
5575	380273.29	1277828.36	052° 15' 59.33"	038° 53' 21.37"	Картометрический метод	5.00	–
5576	380261.42	1277818.68	052° 15' 58.94"	038° 53' 20.86"	Картометрический метод	5.00	–
5577	380232.46	1277804.47	052° 15' 58.01"	038° 53' 20.10"	Картометрический метод	5.00	–
5578	380220.44	1277797.76	052° 15' 57.62"	038° 53' 19.74"	Картометрический метод	5.00	–
5579	380195.00	1277787.69	052° 15' 56.80"	038° 53' 19.20"	Картометрический метод	5.00	–
5580	380181.34	1277780.35	052° 15' 56.36"	038° 53' 18.81"	Картометрический метод	5.00	–
5581	380164.48	1277767.08	052° 15' 55.82"	038° 53' 18.11"	Картометрический метод	5.00	–
5582	380156.05	1277759.75	052° 15' 55.55"	038° 53' 17.72"	Картометрический метод	5.00	–
5583	380149.96	1277747.34	052° 15' 55.35"	038° 53' 17.06"	Картометрический метод	5.00	–
5584	380146.61	1277729.85	052° 15' 55.25"	038° 53' 16.14"	Картометрический метод	5.00	–
5585	380146.06	1277709.17	052° 15' 55.23"	038° 53' 15.05"	Картометрический метод	5.00	–
5586	380145.20	1277681.38	052° 15' 55.21"	038° 53' 13.58"	Картометрический метод	5.00	–
5587	380140.05	1277664.91	052° 15' 55.05"	038° 53' 12.71"	Картометрический метод	5.00	–
5588	380131.15	1277644.93	052° 15' 54.76"	038° 53' 11.66"	Картометрический метод	5.00	–
5589	380124.99	1277624.17	052° 15' 54.57"	038° 53' 10.56"	Картометрический метод	5.00	–
5590	380118.27	1277600.13	052° 15' 54.35"	038° 53' 09.29"	Картометрический метод	5.00	–
5591	380110.31	1277578.90	052° 15' 54.10"	038° 53' 08.17"	Картометрический метод	5.00	–
5592	380104.07	1277556.11	052° 15' 53.90"	038° 53' 06.97"	Картометрический метод	5.00	–
5593	380101.18	1277536.52	052° 15' 53.81"	038° 53' 05.93"	Картометрический метод	5.00	–
5594	380101.73	1277507.33	052° 15' 53.83"	038° 53' 04.39"	Картометрический метод	5.00	–
5595	380107.50	1277476.50	052° 15' 54.03"	038° 53' 02.77"	Картометрический метод	5.00	–
5596	380106.41	1277464.79	052° 15' 53.99"	038° 53' 02.15"	Картометрический метод	5.00	–
5597	380109.53	1277452.92	052° 15' 54.10"	038° 53' 01.53"	Картометрический метод	5.00	–
5598	380114.92	1277446.60	052° 15' 54.27"	038° 53' 01.20"	Картометрический метод	5.00	–
5599	380118.04	1277439.19	052° 15' 54.37"	038° 53' 00.81"	Картометрический метод	5.00	–
5600	380118.43	1277425.53	052° 15' 54.39"	038° 53' 00.09"	Картометрический метод	5.00	–
5601	380113.20	1277408.59	052° 15' 54.22"	038° 52' 59.19"	Картометрический метод	5.00	–
5602	380105.63	1277394.70	052° 15' 53.98"	038° 52' 58.46"	Картометрический метод	5.00	–
5603	380090.88	1277364.49	052° 15' 53.51"	038° 52' 56.86"	Картометрический метод	5.00	–

5604	380076.83	1277339.59	052° 15' 53.06"	038° 52' 55.54"	Картометрический метод	5.00	–
5605	380065.90	1277321.25	052° 15' 52.71"	038° 52' 54.57"	Картометрический метод	5.00	–
5606	380060.05	1277308.06	052° 15' 52.52"	038° 52' 53.87"	Картометрический метод	5.00	–
5607	380056.85	1277292.37	052° 15' 52.42"	038° 52' 53.05"	Картометрический метод	5.00	–
5608	380055.91	1277268.95	052° 15' 52.39"	038° 52' 51.81"	Картометрический метод	5.00	–
5609	380053.10	1277249.28	052° 15' 52.31"	038° 52' 50.77"	Картометрический метод	5.00	–
5610	380050.99	1277207.45	052° 15' 52.25"	038° 52' 48.57"	Картометрический метод	5.00	–
5611	380052.16	1277189.50	052° 15' 52.29"	038° 52' 47.62"	Картометрический метод	5.00	–
5612	380049.20	1277175.60	052° 15' 52.19"	038° 52' 46.89"	Картометрический метод	5.00	–
5613	380035.88	1277155.47	052° 15' 51.77"	038° 52' 45.82"	Картометрический метод	5.00	–
5614	380025.81	1277132.29	052° 15' 51.44"	038° 52' 44.60"	Картометрический метод	5.00	–
5615	380017.51	1277128.62	052° 15' 51.18"	038° 52' 44.40"	Картометрический метод	5.00	–
5616	380003.46	1277127.60	052° 15' 50.72"	038° 52' 44.34"	Картометрический метод	5.00	–
5617	379993.55	1277122.68	052° 15' 50.40"	038° 52' 44.08"	Картометрический метод	5.00	–
5618	379980.82	1277104.03	052° 15' 49.99"	038° 52' 43.09"	Картометрический метод	5.00	–
5619	379976.53	1277093.88	052° 15' 49.86"	038° 52' 42.56"	Картометрический метод	5.00	–
5620	379961.86	1277083.89	052° 15' 49.38"	038° 52' 42.03"	Картометрический метод	5.00	–
5621	379950.62	1277072.34	052° 15' 49.02"	038° 52' 41.41"	Картометрический метод	5.00	–
5622	379946.25	1277052.83	052° 15' 48.88"	038° 52' 40.38"	Картометрический метод	5.00	–
5623	379945.93	1277015.05	052° 15' 48.88"	038° 52' 38.39"	Картометрический метод	5.00	–
5624	379946.40	1276995.07	052° 15' 48.90"	038° 52' 37.34"	Картометрический метод	5.00	–
5625	379945.93	1276976.49	052° 15' 48.89"	038° 52' 36.36"	Картометрический метод	5.00	–
5626	379952.80	1276937.00	052° 15' 49.12"	038° 52' 34.28"	Картометрический метод	5.00	–
5627	379961.54	1276900.94	052° 15' 49.41"	038° 52' 32.38"	Картометрический метод	5.00	–
5628	379966.70	1276880.18	052° 15' 49.58"	038° 52' 31.29"	Картометрический метод	5.00	–
5629	379980.28	1276869.25	052° 15' 50.02"	038° 52' 30.71"	Картометрический метод	5.00	–
5630	379995.89	1276863.47	052° 15' 50.52"	038° 52' 30.41"	Картометрический метод	5.00	–
5631	380029.14	1276863.16	052° 15' 51.60"	038° 52' 30.41"	Картометрический метод	5.00	–
5632	380044.59	1276866.59	052° 15' 52.10"	038° 52' 30.59"	Картометрический метод	5.00	–
5633	380061.76	1276865.66	052° 15' 52.65"	038° 52' 30.55"	Картометрический метод	5.00	–
5634	380087.05	1276854.42	052° 15' 53.47"	038° 52' 29.96"	Картометрический метод	5.00	–
5635	380102.82	1276838.34	052° 15' 53.99"	038° 52' 29.12"	Картометрический метод	5.00	–
5636	380108.75	1276823.82	052° 15' 54.18"	038° 52' 28.35"	Картометрический метод	5.00	–
5637	380111.56	1276796.35	052° 15' 54.28"	038° 52' 26.91"	Картометрический метод	5.00	–
5638	380114.63	1276770.85	052° 15' 54.38"	038° 52' 25.56"	Картометрический метод	5.00	–
5639	380123.19	1276759.19	052° 15' 54.66"	038° 52' 24.95"	Картометрический метод	5.00	–
5640	380135.60	1276739.99	052° 15' 55.07"	038° 52' 23.94"	Картометрический метод	5.00	–
5641	380140.28	1276728.75	052° 15' 55.22"	038° 52' 23.35"	Картометрический метод	5.00	–
5642	380138.25	1276717.36	052° 15' 55.16"	038° 52' 22.75"	Картометрический	5.00	–

					метод		
5643	380129.04	1276700.97	052° 15' 54.86"	038° 52' 21.88"	Картометрический метод	5.00	–
5644	380118.90	1276684.42	052° 15' 54.53"	038° 52' 21.01"	Картометрический метод	5.00	–
5645	380112.97	1276675.68	052° 15' 54.34"	038° 52' 20.54"	Картометрический метод	5.00	–
5646	380110.62	1276665.06	052° 15' 54.27"	038° 52' 19.98"	Картометрический метод	5.00	–
5647	380111.09	1276652.42	052° 15' 54.29"	038° 52' 19.32"	Картометрический метод	5.00	–
5648	380116.56	1276641.96	052° 15' 54.47"	038° 52' 18.77"	Картометрический метод	5.00	–
5649	380134.66	1276625.88	052° 15' 55.06"	038° 52' 17.92"	Картометрический метод	5.00	–
5650	380153.55	1276614.95	052° 15' 55.67"	038° 52' 17.35"	Картометрический метод	5.00	–
5651	380165.73	1276613.39	052° 15' 56.06"	038° 52' 17.28"	Картометрический метод	5.00	–
5652	380176.19	1276616.05	052° 15' 56.40"	038° 52' 17.42"	Картометрический метод	5.00	–
5653	380188.05	1276625.72	052° 15' 56.78"	038° 52' 17.93"	Картометрический метод	5.00	–
5654	380199.76	1276630.56	052° 15' 57.16"	038° 52' 18.19"	Картометрический метод	5.00	–
5655	380220.21	1276637.74	052° 15' 57.82"	038° 52' 18.57"	Картометрический метод	5.00	–
5656	380238.47	1276649.30	052° 15' 58.41"	038° 52' 19.19"	Картометрический метод	5.00	–
5657	380255.80	1276665.06	052° 15' 58.97"	038° 52' 20.03"	Картометрический метод	5.00	–
5658	380271.57	1276681.38	052° 15' 59.47"	038° 52' 20.89"	Картометрический метод	5.00	–
5659	380284.60	1276695.58	052° 15' 59.89"	038° 52' 21.64"	Картометрический метод	5.00	–
5660	380300.37	1276713.14	052° 16' 00.40"	038° 52' 22.57"	Картометрический метод	5.00	–
5661	380316.21	1276735.31	052° 16' 00.91"	038° 52' 23.75"	Картометрический метод	5.00	–
5662	380336.04	1276759.51	052° 16' 01.55"	038° 52' 25.03"	Картометрический метод	5.00	–
5663	380345.87	1276770.28	052° 16' 01.86"	038° 52' 25.60"	Картометрический метод	5.00	–
5664	380358.52	1276793.54	052° 16' 02.27"	038° 52' 26.83"	Картометрический метод	5.00	–
5665	380377.56	1276817.11	052° 16' 02.88"	038° 52' 28.08"	Картометрический метод	5.00	–
5666	380392.78	1276842.55	052° 16' 03.37"	038° 52' 29.42"	Картометрический метод	5.00	–
5667	380409.80	1276873.93	052° 16' 03.91"	038° 52' 31.08"	Картометрический метод	5.00	–
5668	380427.83	1276909.05	052° 16' 04.49"	038° 52' 32.94"	Картометрический метод	5.00	–
5669	380452.65	1276944.33	052° 16' 05.29"	038° 52' 34.81"	Картометрический метод	5.00	–
5670	380469.51	1276967.91	052° 16' 05.83"	038° 52' 36.06"	Картометрический метод	5.00	–
5671	380490.43	1276993.74	052° 16' 06.50"	038° 52' 37.42"	Картометрический метод	5.00	–
5672	380510.25	1277006.62	052° 16' 07.14"	038° 52' 38.11"	Картометрический метод	5.00	–
5673	380523.21	1277022.00	052° 16' 07.56"	038° 52' 38.92"	Картометрический метод	5.00	–
5674	380539.99	1277042.45	052° 16' 08.10"	038° 52' 40.01"	Картометрический метод	5.00	–
5675	380560.21	1277068.44	052° 16' 08.74"	038° 52' 41.38"	Картометрический метод	5.00	–
5676	380584.25	1277101.06	052° 16' 09.52"	038° 52' 43.11"	Картометрический метод	5.00	–
5677	380607.04	1277135.56	052° 16' 10.25"	038° 52' 44.94"	Картометрический метод	5.00	–
5678	380628.58	1277171.47	052° 16' 10.94"	038° 52' 46.84"	Картометрический метод	5.00	–
5679	380649.50	1277206.28	052° 16' 11.61"	038° 52' 48.68"	Картометрический метод	5.00	–
5680	380678.85	1277241.09	052° 16' 12.55"	038° 52' 50.52"	Картометрический метод	5.00	–

5681	380696.49	1277264.35	052° 16' 13.12"	038° 52' 51.75"	Картометрический метод	5.00	–
5682	380717.09	1277298.38	052° 16' 13.78"	038° 52' 53.55"	Картометрический метод	5.00	–
5683	380747.38	1277331.01	052° 16' 14.75"	038° 52' 55.28"	Картометрический метод	5.00	–
5684	380767.67	1277355.36	052° 16' 15.41"	038° 52' 56.57"	Картометрический метод	5.00	–
5685	380796.94	1277380.49	052° 16' 16.35"	038° 52' 57.91"	Картометрический метод	5.00	–
5686	380827.77	1277396.80	052° 16' 17.34"	038° 52' 58.78"	Картометрический метод	5.00	–
5687	380861.18	1277414.83	052° 16' 18.42"	038° 52' 59.74"	Картометрический метод	5.00	–
5688	380877.41	1277427.32	052° 16' 18.94"	038° 53' 00.40"	Картометрический метод	5.00	–
5689	380899.89	1277439.34	052° 16' 19.67"	038° 53' 01.04"	Картометрический метод	5.00	–
5690	380932.83	1277453.08	052° 16' 20.73"	038° 53' 01.78"	Картометрический метод	5.00	–
5691	380968.58	1277463.62	052° 16' 21.89"	038° 53' 02.34"	Картометрический метод	5.00	–
5692	380993.71	1277473.69	052° 16' 22.70"	038° 53' 02.88"	Картометрический метод	5.00	–
5693	381018.53	1277478.84	052° 16' 23.50"	038° 53' 03.16"	Картометрический метод	5.00	–
5694	381044.91	1277484.77	052° 16' 24.35"	038° 53' 03.48"	Картометрический метод	5.00	–
5695	381066.61	1277492.11	052° 16' 25.05"	038° 53' 03.87"	Картометрический метод	5.00	–
5696	381088.00	1277501.00	052° 16' 25.74"	038° 53' 04.35"	Картометрический метод	5.00	–
5697	381123.28	1277520.52	052° 16' 26.88"	038° 53' 05.39"	Картометрический метод	5.00	–
5698	381148.25	1277531.29	052° 16' 27.69"	038° 53' 05.96"	Картометрический метод	5.00	–
5699	381164.18	1277535.82	052° 16' 28.20"	038° 53' 06.21"	Картометрический метод	5.00	–
5700	381186.19	1277540.34	052° 16' 28.91"	038° 53' 06.45"	Картометрический метод	5.00	–
5701	381208.35	1277550.18	052° 16' 29.63"	038° 53' 06.98"	Картометрический метод	5.00	–
5702	381225.68	1277554.55	052° 16' 30.19"	038° 53' 07.21"	Картометрический метод	5.00	–
5703	381240.35	1277554.63	052° 16' 30.66"	038° 53' 07.22"	Картометрический метод	5.00	–
5704	381255.59	1277551.70	052° 16' 31.16"	038° 53' 07.07"	Картометрический метод	5.00	–
5705	381270.79	1277545.03	052° 16' 31.65"	038° 53' 06.72"	Картометрический метод	5.00	–
5706	381292.65	1277532.38	052° 16' 32.36"	038° 53' 06.06"	Картометрический метод	5.00	–
5707	381317.63	1277513.18	052° 16' 33.17"	038° 53' 05.06"	Картометрический метод	5.00	–
5708	381344.63	1277489.14	052° 16' 34.05"	038° 53' 03.80"	Картометрический метод	5.00	–
5709	381360.16	1277477.28	052° 16' 34.55"	038° 53' 03.18"	Картометрический метод	5.00	–
5710	381367.66	1277476.08	052° 16' 34.80"	038° 53' 03.11"	Картометрический метод	5.00	–
5711	381373.91	1277471.88	052° 16' 35.00"	038° 53' 02.90"	Картометрический метод	5.00	–
5712	381378.66	1277459.64	052° 16' 35.15"	038° 53' 02.25"	Картометрический метод	5.00	–
5713	381389.12	1277438.41	052° 16' 35.50"	038° 53' 01.13"	Картометрический метод	5.00	–
5714	381407.85	1277404.06	052° 16' 36.11"	038° 52' 59.33"	Картометрический метод	5.00	–
5715	381424.71	1277367.85	052° 16' 36.66"	038° 52' 57.42"	Картометрический метод	5.00	–
5716	381438.76	1277334.75	052° 16' 37.12"	038° 52' 55.68"	Картометрический метод	5.00	–
5717	381454.84	1277306.34	052° 16' 37.65"	038° 52' 54.19"	Картометрический метод	5.00	–
5718	381464.83	1277280.58	052° 16' 37.97"	038° 52' 52.83"	Картометрический метод	5.00	–
5719	381473.42	1277251.39	052° 16' 38.26"	038° 52' 51.29"	Картометрический	5.00	–

					метод		
5720	381475.92	1277236.87	052° 16' 38.34"	038° 52' 50.53"	Картометрический метод	5.00	–
5721	381477.79	1277214.55	052° 16' 38.40"	038° 52' 49.35"	Картометрический метод	5.00	–
5722	381486.22	1277188.01	052° 16' 38.68"	038° 52' 47.96"	Картометрический метод	5.00	–
5723	381487.94	1277172.87	052° 16' 38.74"	038° 52' 47.16"	Картометрический метод	5.00	–
5724	381485.59	1277144.30	052° 16' 38.67"	038° 52' 45.65"	Картометрический метод	5.00	–
5725	381484.35	1277114.02	052° 16' 38.63"	038° 52' 44.05"	Картометрический метод	5.00	–
5726	381481.22	1277088.11	052° 16' 38.54"	038° 52' 42.68"	Картометрический метод	5.00	–
5727	381474.20	1277059.70	052° 16' 38.32"	038° 52' 41.18"	Картометрический метод	5.00	–
5728	381464.83	1277031.13	052° 16' 38.02"	038° 52' 39.67"	Картометрический метод	5.00	–
5729	381455.00	1277001.78	052° 16' 37.71"	038° 52' 38.12"	Картометрический метод	5.00	–
5730	381444.38	1276978.52	052° 16' 37.37"	038° 52' 36.89"	Картометрический метод	5.00	–
5731	381433.77	1276966.19	052° 16' 37.02"	038° 52' 36.24"	Картометрический метод	5.00	–
5732	381415.35	1276932.63	052° 16' 36.43"	038° 52' 34.47"	Картометрический метод	5.00	–
5733	381402.55	1276912.72	052° 16' 36.02"	038° 52' 33.41"	Картометрический метод	5.00	–
5734	381391.00	1276902.50	052° 16' 35.65"	038° 52' 32.87"	Картометрический метод	5.00	–
5735	381375.38	1276891.26	052° 16' 35.15"	038° 52' 32.27"	Картометрический метод	5.00	–
5736	381363.68	1276882.36	052° 16' 34.77"	038° 52' 31.80"	Картометрический метод	5.00	–
5737	381349.16	1276860.97	052° 16' 34.31"	038° 52' 30.67"	Картометрический метод	5.00	–
5738	381339.95	1276841.62	052° 16' 34.01"	038° 52' 29.64"	Картометрический метод	5.00	–
5739	381331.99	1276816.02	052° 16' 33.76"	038° 52' 28.29"	Картометрический метод	5.00	–
5740	381324.03	1276798.22	052° 16' 33.50"	038° 52' 27.35"	Картометрический метод	5.00	–
5741	381314.97	1276790.26	052° 16' 33.21"	038° 52' 26.93"	Картометрический метод	5.00	–
5742	381300.77	1276782.14	052° 16' 32.75"	038° 52' 26.50"	Картометрический метод	5.00	–
5743	381272.36	1276775.27	052° 16' 31.84"	038° 52' 26.13"	Картометрический метод	5.00	–
5744	381261.04	1276770.59	052° 16' 31.47"	038° 52' 25.88"	Картометрический метод	5.00	–
5745	381253.86	1276760.83	052° 16' 31.24"	038° 52' 25.36"	Картометрический метод	5.00	–
5746	381247.07	1276747.17	052° 16' 31.02"	038° 52' 24.64"	Картометрический метод	5.00	–
5747	381235.44	1276718.76	052° 16' 30.65"	038° 52' 23.13"	Картометрический метод	5.00	–
5748	381228.88	1276701.20	052° 16' 30.44"	038° 52' 22.21"	Картометрический метод	5.00	–
5749	381224.28	1276686.92	052° 16' 30.30"	038° 52' 21.45"	Картометрический метод	5.00	–
5750	381222.64	1276674.90	052° 16' 30.24"	038° 52' 20.82"	Картометрический метод	5.00	–
5751	381224.04	1276653.59	052° 16' 30.29"	038° 52' 19.69"	Картометрический метод	5.00	–
5752	381222.01	1276646.88	052° 16' 30.23"	038° 52' 19.34"	Картометрический метод	5.00	–
5753	381213.82	1276639.07	052° 16' 29.97"	038° 52' 18.93"	Картометрический метод	5.00	–
5754	381207.18	1276627.83	052° 16' 29.75"	038° 52' 18.33"	Картометрический метод	5.00	–
5755	381202.34	1276617.45	052° 16' 29.60"	038° 52' 17.78"	Картометрический метод	5.00	–
5756	381198.52	1276597.08	052° 16' 29.48"	038° 52' 16.71"	Картометрический метод	5.00	–
5757	381193.05	1276577.33	052° 16' 29.30"	038° 52' 15.66"	Картометрический метод	5.00	–

5758	381184.78	1276558.52	052° 16' 29.04"	038° 52' 14.67"	Картометрический метод	5.00	–
5759	381176.43	1276541.35	052° 16' 28.77"	038° 52' 13.76"	Картометрический метод	5.00	–
5760	381169.64	1276517.70	052° 16' 28.56"	038° 52' 12.51"	Картометрический метод	5.00	–
5761	381167.06	1276497.87	052° 16' 28.48"	038° 52' 11.47"	Картометрический метод	5.00	–
5762	381167.53	1276486.24	052° 16' 28.49"	038° 52' 10.85"	Картометрический метод	5.00	–
5763	381177.68	1276470.48	052° 16' 28.83"	038° 52' 10.02"	Картометрический метод	5.00	–
5764	381182.36	1276457.83	052° 16' 28.98"	038° 52' 09.36"	Картометрический метод	5.00	–
5765	381185.25	1276434.57	052° 16' 29.08"	038° 52' 08.13"	Картометрический метод	5.00	–
5766	381184.78	1276414.59	052° 16' 29.07"	038° 52' 07.08"	Картометрический метод	5.00	–
5767	381179.24	1276386.34	052° 16' 28.89"	038° 52' 05.59"	Картометрический метод	5.00	–
5768	381173.93	1276373.85	052° 16' 28.72"	038° 52' 04.93"	Картометрический метод	5.00	–
5769	381167.30	1276355.27	052° 16' 28.51"	038° 52' 03.94"	Картометрический метод	5.00	–
5770	381165.03	1276337.71	052° 16' 28.44"	038° 52' 03.02"	Картометрический метод	5.00	–
5771	381164.02	1276317.26	052° 16' 28.41"	038° 52' 01.94"	Картометрический метод	5.00	–
5772	381159.80	1276301.18	052° 16' 28.28"	038° 52' 01.09"	Картометрический метод	5.00	–
5773	381153.09	1276275.19	052° 16' 28.06"	038° 51' 59.72"	Картометрический метод	5.00	–
5774	381147.16	1276253.73	052° 16' 27.88"	038° 51' 58.58"	Картометрический метод	5.00	–
5775	381145.75	1276238.35	052° 16' 27.83"	038° 51' 57.77"	Картометрический метод	5.00	–
5776	381146.46	1276221.73	052° 16' 27.86"	038° 51' 56.90"	Картометрический метод	5.00	–
5777	381147.00	1276206.82	052° 16' 27.88"	038° 51' 56.11"	Картометрический метод	5.00	–
5778	381142.16	1276199.87	052° 16' 27.72"	038° 51' 55.74"	Картометрический метод	5.00	–
5779	381123.20	1276190.11	052° 16' 27.11"	038° 51' 55.22"	Картометрический метод	5.00	–
5780	381112.66	1276185.20	052° 16' 26.77"	038° 51' 54.96"	Картометрический метод	5.00	–
5781	381100.64	1276181.84	052° 16' 26.38"	038° 51' 54.78"	Картометрический метод	5.00	–
5782	381087.14	1276168.81	052° 16' 25.95"	038° 51' 54.09"	Картометрический метод	5.00	–
5783	381069.65	1276154.13	052° 16' 25.39"	038° 51' 53.31"	Картометрический метод	5.00	–
5784	381057.95	1276142.19	052° 16' 25.01"	038° 51' 52.68"	Картометрический метод	5.00	–
5785	381044.91	1276132.36	052° 16' 24.59"	038° 51' 52.15"	Картометрический метод	5.00	–
5786	381028.99	1276122.36	052° 16' 24.07"	038° 51' 51.62"	Картометрический метод	5.00	–
5787	381016.11	1276117.06	052° 16' 23.66"	038° 51' 51.34"	Картометрический метод	5.00	–
5788	381007.76	1276110.97	052° 16' 23.39"	038° 51' 51.02"	Картометрический метод	5.00	–
5789	381001.20	1276100.43	052° 16' 23.18"	038° 51' 50.46"	Картометрический метод	5.00	–
5790	380985.59	1276077.02	052° 16' 22.68"	038° 51' 49.22"	Картометрический метод	5.00	–
5791	380968.26	1276055.40	052° 16' 22.12"	038° 51' 48.07"	Картометрический метод	5.00	–
5792	380956.95	1276042.52	052° 16' 21.76"	038° 51' 47.39"	Картометрический метод	5.00	–
5793	380948.83	1276033.07	052° 16' 21.50"	038° 51' 46.89"	Картометрический метод	5.00	–
5794	380943.76	1276021.29	052° 16' 21.33"	038° 51' 46.27"	Картометрический метод	5.00	–
5795	380940.95	1276008.64	052° 16' 21.25"	038° 51' 45.60"	Картометрический метод	5.00	–
5796	380936.03	1275993.97	052° 16' 21.09"	038° 51' 44.83"	Картометрический	5.00	–

					метод		
5797	380925.02	1275970.47	052° 16' 20.74"	038° 51' 43.58"	Картометрический метод	5.00	–
5798	380921.12	1275956.89	052° 16' 20.61"	038° 51' 42.87"	Картометрический метод	5.00	–
5799	380920.65	1275940.35	052° 16' 20.60"	038° 51' 41.99"	Картометрический метод	5.00	–
5800	380923.38	1275934.49	052° 16' 20.69"	038° 51' 41.69"	Картометрический метод	5.00	–
5801	380929.24	1275927.94	052° 16' 20.88"	038° 51' 41.34"	Картометрический метод	5.00	–
5802	380932.75	1275929.34	052° 16' 20.99"	038° 51' 41.42"	Картометрический метод	5.00	–
5803	380934.70	1275934.65	052° 16' 21.06"	038° 51' 41.70"	Картометрический метод	5.00	–
5804	380940.24	1275933.87	052° 16' 21.24"	038° 51' 41.66"	Картометрический метод	5.00	–
5805	380947.74	1275924.74	052° 16' 21.48"	038° 51' 41.18"	Картометрический метод	5.00	–
5806	380959.05	1275904.05	052° 16' 21.85"	038° 51' 40.09"	Картометрический метод	5.00	–
5807	380964.75	1275886.88	052° 16' 22.04"	038° 51' 39.19"	Картометрический метод	5.00	–
5808	380966.47	1275866.20	052° 16' 22.10"	038° 51' 38.10"	Картометрический метод	5.00	–
5809	380964.52	1275842.63	052° 16' 22.04"	038° 51' 36.85"	Картометрический метод	5.00	–
5810	380966.78	1275822.10	052° 16' 22.11"	038° 51' 35.77"	Картометрический метод	5.00	–
5811	380970.61	1275809.92	052° 16' 22.24"	038° 51' 35.13"	Картометрический метод	5.00	–
5812	380977.01	1275800.09	052° 16' 22.45"	038° 51' 34.61"	Картометрический метод	5.00	–
5813	380983.02	1275790.95	052° 16' 22.64"	038° 51' 34.13"	Картометрический метод	5.00	–
5814	380986.06	1275779.40	052° 16' 22.74"	038° 51' 33.52"	Картометрический метод	5.00	–
5815	380989.49	1275755.36	052° 16' 22.86"	038° 51' 32.26"	Картометрический метод	5.00	–
5816	380991.68	1275737.80	052° 16' 22.93"	038° 51' 31.33"	Картометрический метод	5.00	–
5817	380997.07	1275713.84	052° 16' 23.11"	038° 51' 30.07"	Картометрический метод	5.00	–
5818	381003.93	1275689.17	052° 16' 23.34"	038° 51' 28.77"	Картометрический метод	5.00	–
5819	381010.26	1275661.93	052° 16' 23.55"	038° 51' 27.33"	Картометрический метод	5.00	–
5820	381016.19	1275629.78	052° 16' 23.74"	038° 51' 25.64"	Картометрический метод	5.00	–
5821	381018.30	1275613.85	052° 16' 23.81"	038° 51' 24.80"	Картометрический метод	5.00	–
5822	381024.15	1275593.64	052° 16' 24.01"	038° 51' 23.74"	Картометрический метод	5.00	–
5823	381026.26	1275578.73	052° 16' 24.08"	038° 51' 22.95"	Картометрический метод	5.00	–
5824	381028.44	1275562.73	052° 16' 24.15"	038° 51' 22.11"	Картометрический метод	5.00	–
5825	381030.63	1275540.87	052° 16' 24.23"	038° 51' 20.96"	Картометрический метод	5.00	–
5826	381032.66	1275515.90	052° 16' 24.30"	038° 51' 19.64"	Картометрический метод	5.00	–
5827	381033.13	1275498.57	052° 16' 24.31"	038° 51' 18.73"	Картометрический метод	5.00	–
5828	381037.42	1275478.12	052° 16' 24.46"	038° 51' 17.65"	Картометрический метод	5.00	–
5829	381038.43	1275463.21	052° 16' 24.49"	038° 51' 16.86"	Картометрический метод	5.00	–
5830	381036.40	1275448.54	052° 16' 24.43"	038° 51' 16.09"	Картометрический метод	5.00	–
5831	381032.34	1275439.95	052° 16' 24.30"	038° 51' 15.63"	Картометрический метод	5.00	–
5832	381031.49	1275427.46	052° 16' 24.27"	038° 51' 14.97"	Картометрический метод	5.00	–
5833	381029.07	1275414.74	052° 16' 24.20"	038° 51' 14.30"	Картометрический метод	5.00	–
5834	381023.06	1275402.33	052° 16' 24.00"	038° 51' 13.65"	Картометрический метод	5.00	–

5835	381015.64	1275390.00	052° 16' 23.77"	038° 51' 12.99"	Картометрический метод	5.00	–
5836	381008.85	1275371.89	052° 16' 23.55"	038° 51' 12.04"	Картометрический метод	5.00	–
5837	381003.62	1275356.67	052° 16' 23.38"	038° 51' 11.23"	Картометрический метод	5.00	–
5838	381000.19	1275352.07	052° 16' 23.27"	038° 51' 10.99"	Картометрический метод	5.00	–
5839	380984.11	1275347.15	052° 16' 22.75"	038° 51' 10.73"	Картометрический метод	5.00	–
5840	380973.88	1275340.20	052° 16' 22.42"	038° 51' 10.36"	Картометрический метод	5.00	–
5841	380962.25	1275339.50	052° 16' 22.05"	038° 51' 10.32"	Картометрический метод	5.00	–
5842	380953.90	1275330.84	052° 16' 21.78"	038° 51' 09.86"	Картометрический метод	5.00	–
5843	380953.43	1275321.47	052° 16' 21.76"	038° 51' 09.36"	Картометрический метод	5.00	–
5844	380950.31	1275313.27	052° 16' 21.66"	038° 51' 08.93"	Картометрический метод	5.00	–
5845	380955.31	1275298.83	052° 16' 21.83"	038° 51' 08.17"	Картометрический метод	5.00	–
5846	380967.17	1275284.08	052° 16' 22.22"	038° 51' 07.40"	Картометрический метод	5.00	–
5847	380983.75	1275264.06	052° 16' 22.75"	038° 51' 06.34"	Картометрический метод	5.00	–
5848	380987.85	1275259.03	052° 16' 22.89"	038° 51' 06.08"	Картометрический метод	5.00	–
5849	380989.81	1275251.61	052° 16' 22.95"	038° 51' 05.69"	Картометрический метод	5.00	–
5850	380998.47	1275241.62	052° 16' 23.23"	038° 51' 05.16"	Картометрический метод	5.00	–
5851	381005.88	1275229.60	052° 16' 23.48"	038° 51' 04.53"	Картометрический метод	5.00	–
5852	381013.07	1275219.22	052° 16' 23.71"	038° 51' 03.99"	Картометрический метод	5.00	–
5853	381018.84	1275211.96	052° 16' 23.90"	038° 51' 03.61"	Картометрический метод	5.00	–
5854	381019.78	1275187.22	052° 16' 23.93"	038° 51' 02.30"	Картометрический метод	5.00	–
5855	381016.27	1275181.05	052° 16' 23.82"	038° 51' 01.98"	Картометрический метод	5.00	–
5856	381013.38	1275170.52	052° 16' 23.73"	038° 51' 01.42"	Картометрический метод	5.00	–
5857	381009.87	1275173.95	052° 16' 23.61"	038° 51' 01.60"	Картометрический метод	5.00	–
5858	381005.10	1275174.26	052° 16' 23.46"	038° 51' 01.61"	Картометрический метод	5.00	–
5859	381004.17	1275171.37	052° 16' 23.43"	038° 51' 01.46"	Картометрический метод	5.00	–
5860	381008.23	1275162.87	052° 16' 23.56"	038° 51' 01.01"	Картометрический метод	5.00	–
5861	381015.80	1275154.13	052° 16' 23.81"	038° 51' 00.55"	Картометрический метод	5.00	–
5862	381016.34	1275142.11	052° 16' 23.83"	038° 50' 59.92"	Картометрический метод	5.00	–
5863	381010.96	1275123.22	052° 16' 23.66"	038° 50' 58.92"	Картометрический метод	5.00	–
5864	381006.04	1275111.35	052° 16' 23.50"	038° 50' 58.30"	Картометрический метод	5.00	–
5865	381007.37	1275093.17	052° 16' 23.55"	038° 50' 57.34"	Картометрический метод	5.00	–
5866	381011.97	1275070.06	052° 16' 23.70"	038° 50' 56.12"	Картометрический метод	5.00	–
5867	381018.45	1275052.74	052° 16' 23.91"	038° 50' 55.21"	Картометрический метод	5.00	–
5868	381026.72	1275034.39	052° 16' 24.18"	038° 50' 54.24"	Картометрический метод	5.00	–
5869	381036.95	1275019.02	052° 16' 24.52"	038° 50' 53.43"	Картометрический метод	5.00	–
5870	381046.00	1275009.10	052° 16' 24.81"	038° 50' 52.91"	Картометрический метод	5.00	–
5871	381051.70	1274998.33	052° 16' 25.00"	038° 50' 52.35"	Картометрический метод	5.00	–
5872	381053.57	1274985.14	052° 16' 25.06"	038° 50' 51.65"	Картометрический метод	5.00	–
5873	381057.95	1274965.16	052° 16' 25.20"	038° 50' 50.60"	Картометрический	5.00	–

					метод		
5874	381061.46	1274958.37	052° 16' 25.32"	038° 50' 50.24"	Картометрический метод	5.00	–
5875	381068.40	1274951.81	052° 16' 25.54"	038° 50' 49.90"	Картометрический метод	5.00	–
5876	381072.31	1274944.63	052° 16' 25.67"	038° 50' 49.52"	Картометрический метод	5.00	–
5877	381076.91	1274930.58	052° 16' 25.82"	038° 50' 48.78"	Картометрический метод	5.00	–
5878	381081.91	1274909.04	052° 16' 25.99"	038° 50' 47.65"	Картометрический метод	5.00	–
5879	381084.41	1274883.60	052° 16' 26.07"	038° 50' 46.31"	Картометрический метод	5.00	–
5880	381083.63	1274865.88	052° 16' 26.05"	038° 50' 45.37"	Картометрический метод	5.00	–
5881	381078.01	1274838.56	052° 16' 25.87"	038° 50' 43.93"	Картометрический метод	5.00	–
5882	381069.65	1274812.88	052° 16' 25.61"	038° 50' 42.57"	Картометрический метод	5.00	–
5883	381060.52	1274793.68	052° 16' 25.32"	038° 50' 41.56"	Картометрический метод	5.00	–
5884	381052.33	1274779.47	052° 16' 25.05"	038° 50' 40.81"	Картометрический метод	5.00	–
5885	381049.59	1274761.52	052° 16' 24.97"	038° 50' 39.86"	Картометрический метод	5.00	–
5886	381041.79	1274742.71	052° 16' 24.72"	038° 50' 38.86"	Картометрический метод	5.00	–
5887	381029.93	1274725.93	052° 16' 24.34"	038° 50' 37.98"	Картометрический метод	5.00	–
5888	381018.76	1274716.33	052° 16' 23.98"	038° 50' 37.47"	Картометрический метод	5.00	–
5889	380999.72	1274701.89	052° 16' 23.36"	038° 50' 36.70"	Картометрический метод	5.00	–
5890	380983.41	1274686.51	052° 16' 22.84"	038° 50' 35.88"	Картометрический метод	5.00	–
5891	380974.74	1274677.46	052° 16' 22.56"	038° 50' 35.40"	Картометрический метод	5.00	–
5892	380957.88	1274666.92	052° 16' 22.01"	038° 50' 34.84"	Картометрический метод	5.00	–
5893	380946.64	1274653.89	052° 16' 21.65"	038° 50' 34.15"	Картометрический метод	5.00	–
5894	380932.36	1274632.19	052° 16' 21.19"	038° 50' 33.01"	Картометрический метод	5.00	–
5895	380919.72	1274609.16	052° 16' 20.79"	038° 50' 31.79"	Картометрический метод	5.00	–
5896	380907.46	1274590.51	052° 16' 20.40"	038° 50' 30.80"	Картометрический метод	5.00	–
5897	380897.08	1274569.59	052° 16' 20.06"	038° 50' 29.70"	Картометрический метод	5.00	–
5898	380892.32	1274549.61	052° 16' 19.91"	038° 50' 28.64"	Картометрический метод	5.00	–
5899	380890.91	1274532.83	052° 16' 19.87"	038° 50' 27.76"	Картометрический метод	5.00	–
5900	380892.63	1274516.98	052° 16' 19.93"	038° 50' 26.92"	Картометрический метод	5.00	–
5901	380901.76	1274496.85	052° 16' 20.23"	038° 50' 25.86"	Картометрический метод	5.00	–
5902	380916.05	1274475.07	052° 16' 20.69"	038° 50' 24.72"	Картометрический метод	5.00	–
5903	380931.34	1274457.20	052° 16' 21.19"	038° 50' 23.78"	Картометрический метод	5.00	–
5904	380948.05	1274438.70	052° 16' 21.73"	038° 50' 22.81"	Картометрический метод	5.00	–
5905	380963.35	1274427.61	052° 16' 22.23"	038° 50' 22.23"	Картометрический метод	5.00	–
5906	380989.57	1274409.43	052° 16' 23.08"	038° 50' 21.27"	Картометрический метод	5.00	–
5907	381004.64	1274401.70	052° 16' 23.57"	038° 50' 20.87"	Картометрический метод	5.00	–
5908	381020.79	1274399.75	052° 16' 24.09"	038° 50' 20.77"	Картометрический метод	5.00	–
5909	381030.24	1274403.03	052° 16' 24.40"	038° 50' 20.95"	Картометрический метод	5.00	–
5910	381036.95	1274400.84	052° 16' 24.62"	038° 50' 20.83"	Картометрический метод	5.00	–
5911	381044.05	1274392.96	052° 16' 24.85"	038° 50' 20.42"	Картометрический метод	5.00	–

5912	381047.25	1274381.56	052° 16' 24.95"	038° 50' 19.82"	Картометрический метод	5.00	–
5913	381048.27	1274355.49	052° 16' 24.99"	038° 50' 18.44"	Картометрический метод	5.00	–
5914	381050.84	1274333.25	052° 16' 25.08"	038° 50' 17.27"	Картометрический метод	5.00	–
5915	381053.50	1274317.17	052° 16' 25.16"	038° 50' 16.42"	Картометрический метод	5.00	–
5916	381055.92	1274290.48	052° 16' 25.25"	038° 50' 15.02"	Картометрический метод	5.00	–
5917	381056.31	1274254.34	052° 16' 25.26"	038° 50' 13.11"	Картометрический метод	5.00	–
5918	381055.60	1274227.72	052° 16' 25.25"	038° 50' 11.71"	Картометрический метод	5.00	–
5919	381052.95	1274217.50	052° 16' 25.16"	038° 50' 11.17"	Картометрический метод	5.00	–
5920	381047.49	1274205.32	052° 16' 24.99"	038° 50' 10.52"	Картометрический метод	5.00	–
5921	381034.76	1274188.07	052° 16' 24.58"	038° 50' 09.61"	Картометрический метод	5.00	–
5922	381026.33	1274173.01	052° 16' 24.31"	038° 50' 08.81"	Картометрический метод	5.00	–
5923	381009.48	1274153.96	052° 16' 23.77"	038° 50' 07.81"	Картометрический метод	5.00	–
5924	380997.38	1274136.63	052° 16' 23.38"	038° 50' 06.89"	Картометрический метод	5.00	–
5925	380985.90	1274114.00	052° 16' 23.01"	038° 50' 05.69"	Картометрический метод	5.00	–
5926	380974.20	1274089.88	052° 16' 22.63"	038° 50' 04.42"	Картометрический метод	5.00	–
5927	380963.11	1274070.99	052° 16' 22.28"	038° 50' 03.42"	Картометрический метод	5.00	–
5928	380954.60	1274050.86	052° 16' 22.01"	038° 50' 02.35"	Картометрический метод	5.00	–
5929	380945.55	1274032.12	052° 16' 21.72"	038° 50' 01.36"	Картометрический метод	5.00	–
5930	380932.67	1274016.04	052° 16' 21.30"	038° 50' 00.51"	Картометрический метод	5.00	–
5931	380923.85	1274010.58	052° 16' 21.02"	038° 50' 00.22"	Картометрический метод	5.00	–
5932	380906.13	1274003.17	052° 16' 20.45"	038° 49' 59.83"	Картометрический метод	5.00	–
5933	380893.57	1273998.01	052° 16' 20.04"	038° 49' 59.55"	Картометрический метод	5.00	–
5934	380884.12	1273996.45	052° 16' 19.73"	038° 49' 59.47"	Картометрический метод	5.00	–
5935	380874.44	1273994.58	052° 16' 19.42"	038° 49' 59.37"	Картометрический метод	5.00	–
5936	380864.45	1273985.92	052° 16' 19.10"	038° 49' 58.91"	Картометрический метод	5.00	–
5937	380854.31	1273970.54	052° 16' 18.77"	038° 49' 58.09"	Картометрический метод	5.00	–
5938	380845.18	1273949.07	052° 16' 18.48"	038° 49' 56.96"	Картометрический метод	5.00	–
5939	380842.83	1273933.39	052° 16' 18.41"	038° 49' 56.13"	Картометрический метод	5.00	–
5940	380844.00	1273923.32	052° 16' 18.45"	038° 49' 55.60"	Картометрический метод	5.00	–
5941	380850.25	1273913.64	052° 16' 18.65"	038° 49' 55.09"	Картометрический метод	5.00	–
5942	380858.37	1273902.32	052° 16' 18.92"	038° 49' 54.50"	Картометрический метод	5.00	–
5943	380860.47	1273891.39	052° 16' 18.99"	038° 49' 53.92"	Картометрический метод	5.00	–
5944	380858.05	1273877.66	052° 16' 18.91"	038° 49' 53.19"	Картометрический метод	5.00	–
5945	380852.75	1273860.72	052° 16' 18.74"	038° 49' 52.30"	Картометрический метод	5.00	–
5946	380847.44	1273849.17	052° 16' 18.57"	038° 49' 51.69"	Картометрический метод	5.00	–
5947	380832.37	1273835.20	052° 16' 18.09"	038° 49' 50.95"	Картометрический метод	5.00	–
5948	380815.28	1273816.54	052° 16' 17.54"	038° 49' 49.96"	Картометрический метод	5.00	–
5949	380810.91	1273802.34	052° 16' 17.40"	038° 49' 49.21"	Картометрический метод	5.00	–
5950	380811.92	1273781.81	052° 16' 17.43"	038° 49' 48.13"	Картометрический	5.00	–

					метод		
5951	380813.33	1273766.90	052° 16' 17.48"	038° 49' 47.34"	Картометрический метод	5.00	–
5952	380815.98	1273745.44	052° 16' 17.57"	038° 49' 46.21"	Картометрический метод	5.00	–
5953	380815.20	1273728.89	052° 16' 17.55"	038° 49' 45.34"	Картометрический метод	5.00	–
5954	380820.90	1273711.64	052° 16' 17.73"	038° 49' 44.43"	Картометрический метод	5.00	–
5955	380838.85	1273680.96	052° 16' 18.32"	038° 49' 42.82"	Картометрический метод	5.00	–
5956	380856.96	1273660.52	052° 16' 18.91"	038° 49' 41.74"	Картометрический метод	5.00	–
5957	380870.78	1273649.35	052° 16' 19.36"	038° 49' 41.16"	Картометрический метод	5.00	–
5958	380890.37	1273637.10	052° 16' 19.99"	038° 49' 40.52"	Картометрический метод	5.00	–
5959	380917.61	1273616.42	052° 16' 20.88"	038° 49' 39.43"	Картометрический метод	5.00	–
5960	380932.98	1273610.41	052° 16' 21.38"	038° 49' 39.12"	Картометрический метод	5.00	–
5961	380953.12	1273598.39	052° 16' 22.03"	038° 49' 38.49"	Картометрический метод	5.00	–
5962	380976.38	1273597.92	052° 16' 22.78"	038° 49' 38.47"	Картометрический метод	5.00	–
5963	380999.02	1273583.71	052° 16' 23.52"	038° 49' 37.73"	Картометрический метод	5.00	–
5964	381015.56	1273566.54	052° 16' 24.05"	038° 49' 36.83"	Картометрический метод	5.00	–
5965	381033.36	1273553.74	052° 16' 24.63"	038° 49' 36.16"	Картометрический метод	5.00	–
5966	381045.93	1273534.85	052° 16' 25.04"	038° 49' 35.16"	Картометрический метод	5.00	–
5967	381060.52	1273508.70	052° 16' 25.52"	038° 49' 33.79"	Картометрический метод	5.00	–
5968	381069.11	1273475.22	052° 16' 25.80"	038° 49' 32.02"	Картометрический метод	5.00	–
5969	381080.66	1273440.41	052° 16' 26.18"	038° 49' 30.19"	Картометрический метод	5.00	–
5970	381095.72	1273394.12	052° 16' 26.67"	038° 49' 27.75"	Картометрический метод	5.00	–
5971	381111.41	1273354.71	052° 16' 27.19"	038° 49' 25.68"	Картометрический метод	5.00	–
5972	381131.55	1273305.22	052° 16' 27.85"	038° 49' 23.07"	Картометрический метод	5.00	–
5973	381147.32	1273268.22	052° 16' 28.36"	038° 49' 21.13"	Картометрический метод	5.00	–
5974	381160.12	1273235.75	052° 16' 28.78"	038° 49' 19.42"	Картометрический метод	5.00	–
5975	381169.48	1273202.50	052° 16' 29.09"	038° 49' 17.67"	Картометрический метод	5.00	–
5976	381173.39	1273170.35	052° 16' 29.22"	038° 49' 15.97"	Картометрический метод	5.00	–
5977	381175.41	1273138.66	052° 16' 29.29"	038° 49' 14.30"	Картометрический метод	5.00	–
5978	381178.54	1273120.86	052° 16' 29.39"	038° 49' 13.36"	Картометрический метод	5.00	–
5979	381183.06	1273090.26	052° 16' 29.55"	038° 49' 11.75"	Картометрический метод	5.00	–
5980	381185.25	1273061.39	052° 16' 29.62"	038° 49' 10.23"	Картометрический метод	5.00	–
5981	381187.12	1273040.31	052° 16' 29.68"	038° 49' 09.12"	Картометрический метод	5.00	–
5982	381198.52	1273004.09	052° 16' 30.06"	038° 49' 07.21"	Картометрический метод	5.00	–
5983	381212.57	1272967.88	052° 16' 30.52"	038° 49' 05.30"	Картометрический метод	5.00	–
5984	381222.09	1272940.56	052° 16' 30.83"	038° 49' 03.86"	Картометрический метод	5.00	–
5985	381234.27	1272916.05	052° 16' 31.23"	038° 49' 02.57"	Картометрический метод	5.00	–
5986	381243.01	1272895.60	052° 16' 31.51"	038° 49' 01.50"	Картометрический метод	5.00	–
5987	381252.22	1272885.92	052° 16' 31.81"	038° 49' 00.99"	Картометрический метод	5.00	–
5988	381260.65	1272860.63	052° 16' 32.09"	038° 48' 59.66"	Картометрический метод	5.00	–

5989	381257.84	1272842.37	052° 16' 32.00"	038° 48' 58.69"	Картометрический метод	5.00	–
5990	381247.22	1272815.05	052° 16' 31.66"	038° 48' 57.25"	Картометрический метод	5.00	–
5991	381228.33	1272775.25	052° 16' 31.06"	038° 48' 55.15"	Картометрический метод	5.00	–
5992	381225.21	1272756.82	052° 16' 30.96"	038° 48' 54.17"	Картометрический метод	5.00	–
5993	381223.65	1272726.23	052° 16' 30.91"	038° 48' 52.56"	Картометрический метод	5.00	–
5994	381224.59	1272695.32	052° 16' 30.95"	038° 48' 50.93"	Картометрический метод	5.00	–
5995	381230.21	1272668.16	052° 16' 31.13"	038° 48' 49.50"	Картометрический метод	5.00	–
5996	381241.13	1272640.84	052° 16' 31.49"	038° 48' 48.06"	Картометрический метод	5.00	–
5997	381252.06	1272606.65	052° 16' 31.85"	038° 48' 46.26"	Картометрический метод	5.00	–
5998	381259.56	1272592.91	052° 16' 32.09"	038° 48' 45.54"	Картометрический метод	5.00	–
5999	381264.71	1272575.28	052° 16' 32.26"	038° 48' 44.61"	Картометрический метод	5.00	–
6000	381264.55	1272556.07	052° 16' 32.26"	038° 48' 43.59"	Картометрический метод	5.00	–
6001	381265.33	1272534.69	052° 16' 32.29"	038° 48' 42.47"	Картометрический метод	5.00	–
6002	381262.29	1272510.26	052° 16' 32.19"	038° 48' 41.18"	Картометрический метод	5.00	–
6003	381255.03	1272481.38	052° 16' 31.96"	038° 48' 39.65"	Картометрический метод	5.00	–
6004	381242.07	1272447.43	052° 16' 31.55"	038° 48' 37.86"	Картометрический метод	5.00	–
6005	381230.36	1272419.95	052° 16' 31.17"	038° 48' 36.41"	Картометрический метод	5.00	–
6006	381212.90	1272377.49	052° 16' 30.62"	038° 48' 34.16"	Картометрический метод	5.00	–
6007	381194.16	1272340.34	052° 16' 30.01"	038° 48' 32.20"	Картометрический метод	5.00	–
6008	381186.51	1272313.02	052° 16' 29.77"	038° 48' 30.76"	Картометрический метод	5.00	–
6009	381173.56	1272278.99	052° 16' 29.36"	038° 48' 28.96"	Картометрический метод	5.00	–
6010	381155.29	1272235.59	052° 16' 28.77"	038° 48' 26.67"	Картометрический метод	5.00	–
6011	381138.59	1272197.81	052° 16' 28.24"	038° 48' 24.67"	Картометрический метод	5.00	–
6012	381125.01	1272167.37	052° 16' 27.80"	038° 48' 23.06"	Картометрический метод	5.00	–
6013	381114.08	1272150.20	052° 16' 27.45"	038° 48' 22.15"	Картометрический метод	5.00	–
6014	381095.19	1272130.22	052° 16' 26.84"	038° 48' 21.09"	Картометрический метод	5.00	–
6015	381062.26	1272099.00	052° 16' 25.78"	038° 48' 19.44"	Картометрический метод	5.00	–
6016	381037.75	1272072.62	052° 16' 24.99"	038° 48' 18.04"	Картометрический метод	5.00	–
6017	381011.37	1272040.62	052° 16' 24.14"	038° 48' 16.35"	Картометрический метод	5.00	–
6018	380985.45	1272013.30	052° 16' 23.31"	038° 48' 14.90"	Картометрический метод	5.00	–
6019	380951.26	1271980.36	052° 16' 22.21"	038° 48' 13.16"	Картометрический метод	5.00	–
6020	380924.57	1271954.76	052° 16' 21.35"	038° 48' 11.80"	Картометрический метод	5.00	–
6021	380914.11	1271943.83	052° 16' 21.01"	038° 48' 11.22"	Картометрический метод	5.00	–
6022	380886.17	1271921.04	052° 16' 20.11"	038° 48' 10.01"	Картометрический метод	5.00	–
6023	380858.54	1271894.35	052° 16' 19.22"	038° 48' 08.60"	Картометрический метод	5.00	–
6024	380835.44	1271874.36	052° 16' 18.48"	038° 48' 07.54"	Картометрический метод	5.00	–
6025	380813.74	1271861.88	052° 16' 17.78"	038° 48' 06.88"	Картометрический метод	5.00	–
6026	380805.46	1271848.92	052° 16' 17.51"	038° 48' 06.19"	Картометрический метод	5.00	–
6027	380781.42	1271839.87	052° 16' 16.73"	038° 48' 05.71"	Картометрический	5.00	–

					метод		
6028	380769.87	1271843.14	052° 16' 16.36"	038° 48' 05.88"	Картометрический метод	5.00	–
6029	380760.50	1271853.13	052° 16' 16.06"	038° 48' 06.40"	Картометрический метод	5.00	–
6030	380748.33	1271869.53	052° 16' 15.66"	038° 48' 07.26"	Картометрический метод	5.00	–
6031	380736.46	1271876.71	052° 16' 15.27"	038° 48' 07.64"	Картометрический метод	5.00	–
6032	380727.25	1271876.71	052° 16' 14.98"	038° 48' 07.64"	Картометрический метод	5.00	–
6033	380714.77	1271865.62	052° 16' 14.57"	038° 48' 07.05"	Картометрический метод	5.00	–
6034	380705.71	1271863.91	052° 16' 14.28"	038° 48' 06.96"	Картометрический метод	5.00	–
6035	380681.67	1271869.06	052° 16' 13.50"	038° 48' 07.22"	Картометрический метод	5.00	–
6036	380661.22	1271872.18	052° 16' 12.84"	038° 48' 07.38"	Картометрический метод	5.00	–
6037	380650.61	1271877.17	052° 16' 12.50"	038° 48' 07.65"	Картометрический метод	5.00	–
6038	380638.12	1271899.34	052° 16' 12.09"	038° 48' 08.81"	Картометрический метод	5.00	–
6039	380628.91	1271913.08	052° 16' 11.79"	038° 48' 09.53"	Картометрический метод	5.00	–
6040	380619.23	1271916.67	052° 16' 11.48"	038° 48' 09.72"	Картометрический метод	5.00	–
6041	380580.20	1271919.48	052° 16' 10.21"	038° 48' 09.86"	Картометрический метод	5.00	–
6042	380554.29	1271918.39	052° 16' 09.37"	038° 48' 09.80"	Картометрический метод	5.00	–
6043	380540.49	1271915.20	052° 16' 08.93"	038° 48' 09.63"	Картометрический метод	5.00	–
6044	380521.20	1271910.74	052° 16' 08.30"	038° 48' 09.39"	Картометрический метод	5.00	–
6045	380511.99	1271916.04	052° 16' 08.01"	038° 48' 09.66"	Картометрический метод	5.00	–
6046	380498.95	1271913.06	052° 16' 07.58"	038° 48' 09.50"	Картометрический метод	5.00	–
6047	380475.46	1271905.35	052° 16' 06.83"	038° 48' 09.09"	Картометрический метод	5.00	–
6048	380465.00	1271898.01	052° 16' 06.49"	038° 48' 08.70"	Картометрический метод	5.00	–
6049	380455.55	1271901.29	052° 16' 06.18"	038° 48' 08.87"	Картометрический метод	5.00	–
6050	380436.51	1271906.58	052° 16' 05.57"	038° 48' 09.15"	Картометрический метод	5.00	–
6051	380421.99	1271916.51	052° 16' 05.09"	038° 48' 09.67"	Картометрический метод	5.00	–
6052	380412.47	1271917.14	052° 16' 04.79"	038° 48' 09.70"	Картометрический метод	5.00	–
6053	380401.78	1271916.04	052° 16' 04.44"	038° 48' 09.64"	Картометрический метод	5.00	–
6054	380385.23	1271912.61	052° 16' 03.91"	038° 48' 09.45"	Картометрический метод	5.00	–
6055	380377.89	1271915.81	052° 16' 03.67"	038° 48' 09.62"	Картометрический метод	5.00	–
6056	380368.60	1271929.24	052° 16' 03.37"	038° 48' 10.33"	Картометрический метод	5.00	–
6057	380361.42	1271945.08	052° 16' 03.13"	038° 48' 11.16"	Картометрический метод	5.00	–
6058	380355.26	1271956.24	052° 16' 02.93"	038° 48' 11.75"	Картометрический метод	5.00	–
6059	380354.40	1271964.05	052° 16' 02.90"	038° 48' 12.16"	Картометрический метод	5.00	–
6060	380349.72	1271973.80	052° 16' 02.75"	038° 48' 12.67"	Картометрический метод	5.00	–
6061	380348.54	1271980.44	052° 16' 02.71"	038° 48' 13.02"	Картометрический метод	5.00	–
6062	380350.42	1271988.63	052° 16' 02.77"	038° 48' 13.45"	Картометрический метод	5.00	–
6063	380347.53	1271996.28	052° 16' 02.67"	038° 48' 13.86"	Картометрический метод	5.00	–
6064	380342.61	1272006.59	052° 16' 02.51"	038° 48' 14.40"	Картометрический метод	5.00	–
6065	380331.84	1272021.88	052° 16' 02.16"	038° 48' 15.20"	Картометрический метод	5.00	–

6066	380322.16	1272034.84	052° 16' 01.85"	038° 48' 15.88"	Картометрический метод	5.00	–
6067	380312.64	1272045.77	052° 16' 01.54"	038° 48' 16.46"	Картометрический метод	5.00	–
6068	380305.77	1272059.35	052° 16' 01.31"	038° 48' 17.17"	Картометрический метод	5.00	–
6069	380296.33	1272067.47	052° 16' 01.01"	038° 48' 17.60"	Картометрический метод	5.00	–
6070	380285.71	1272074.18	052° 16' 00.66"	038° 48' 17.95"	Картометрический метод	5.00	–
6071	380274.08	1272081.28	052° 16' 00.29"	038° 48' 18.32"	Картометрический метод	5.00	–
6072	380260.11	1272083.86	052° 15' 59.83"	038° 48' 18.45"	Картометрический метод	5.00	–
6073	380238.80	1272085.34	052° 15' 59.14"	038° 48' 18.53"	Картометрический метод	5.00	–
6074	380226.24	1272086.51	052° 15' 58.74"	038° 48' 18.59"	Картометрический метод	5.00	–
6075	380204.46	1272093.30	052° 15' 58.03"	038° 48' 18.94"	Картометрический метод	5.00	–
6076	380183.93	1272096.97	052° 15' 57.37"	038° 48' 19.13"	Картометрический метод	5.00	–
6077	380152.40	1272097.83	052° 15' 56.35"	038° 48' 19.17"	Картометрический метод	5.00	–
6078	380131.64	1272095.17	052° 15' 55.68"	038° 48' 19.02"	Картометрический метод	5.00	–
6079	380109.24	1272090.02	052° 15' 54.95"	038° 48' 18.74"	Картометрический метод	5.00	–
6080	380092.61	1272083.78	052° 15' 54.41"	038° 48' 18.41"	Картометрический метод	5.00	–
6081	380069.59	1272071.37	052° 15' 53.67"	038° 48' 17.75"	Картометрический метод	5.00	–
6082	380052.18	1272056.70	052° 15' 53.11"	038° 48' 16.97"	Картометрический метод	5.00	–
6083	380034.77	1272042.72	052° 15' 52.55"	038° 48' 16.23"	Картометрический метод	5.00	–
6084	380019.87	1272031.02	052° 15' 52.07"	038° 48' 15.61"	Картометрический метод	5.00	–
6085	380009.49	1272020.01	052° 15' 51.73"	038° 48' 15.03"	Картометрический метод	5.00	–
6086	379997.78	1272000.73	052° 15' 51.36"	038° 48' 14.01"	Картометрический метод	5.00	–
6087	379977.72	1271981.61	052° 15' 50.71"	038° 48' 13.00"	Картометрический метод	5.00	–
6088	379955.24	1271955.15	052° 15' 49.99"	038° 48' 11.60"	Картометрический метод	5.00	–
6089	379947.75	1271942.35	052° 15' 49.75"	038° 48' 10.92"	Картометрический метод	5.00	–
6090	379947.67	1271930.25	052° 15' 49.75"	038° 48' 10.28"	Картометрический метод	5.00	–
6091	379951.73	1271920.26	052° 15' 49.88"	038° 48' 09.76"	Картометрический метод	5.00	–
6092	379968.12	1271901.68	052° 15' 50.41"	038° 48' 08.78"	Картометрический метод	5.00	–
6093	379986.38	1271888.73	052° 15' 51.01"	038° 48' 08.10"	Картометрический метод	5.00	–
6094	379999.96	1271876.86	052° 15' 51.45"	038° 48' 07.48"	Картометрический метод	5.00	–
6095	380014.01	1271855.63	052° 15' 51.90"	038° 48' 06.36"	Картометрический метод	5.00	–
6096	380029.00	1271822.85	052° 15' 52.39"	038° 48' 04.64"	Картометрический метод	5.00	–
6097	380044.61	1271785.23	052° 15' 52.90"	038° 48' 02.66"	Картометрический метод	5.00	–
6098	380059.91	1271749.64	052° 15' 53.40"	038° 48' 00.78"	Картометрический метод	5.00	–
6099	380068.49	1271725.99	052° 15' 53.68"	038° 47' 59.54"	Картометрический метод	5.00	–
6100	380075.75	1271698.75	052° 15' 53.92"	038° 47' 58.10"	Картометрический метод	5.00	–
6101	380081.14	1271674.86	052° 15' 54.10"	038° 47' 56.85"	Картометрический метод	5.00	–
6102	380089.96	1271635.37	052° 15' 54.39"	038° 47' 54.77"	Картометрический метод	5.00	–
6103	380092.85	1271615.86	052° 15' 54.49"	038° 47' 53.74"	Картометрический метод	5.00	–
6104	380102.60	1271581.20	052° 15' 54.81"	038° 47' 51.91"	Картометрический	5.00	–

					метод		
6105	380108.14	1271558.56	052° 15' 54.99"	038° 47' 50.72"	Картометрический метод	5.00	–
6106	380118.06	1271532.73	052° 15' 55.32"	038° 47' 49.36"	Картометрический метод	5.00	–
6107	380125.08	1271510.87	052° 15' 55.55"	038° 47' 48.21"	Картометрический метод	5.00	–
6108	380134.68	1271486.05	052° 15' 55.86"	038° 47' 46.90"	Картометрический метод	5.00	–
6109	380145.53	1271458.74	052° 15' 56.21"	038° 47' 45.46"	Картометрический метод	5.00	–
6110	380155.05	1271423.61	052° 15' 56.53"	038° 47' 43.61"	Картометрический метод	5.00	–
6111	380156.07	1271406.91	052° 15' 56.56"	038° 47' 42.73"	Картометрический метод	5.00	–
6112	380155.60	1271386.62	052° 15' 56.55"	038° 47' 41.66"	Картометрический метод	5.00	–
6113	380155.60	1271366.40	052° 15' 56.55"	038° 47' 40.60"	Картометрический метод	5.00	–
6114	380155.60	1271342.44	052° 15' 56.56"	038° 47' 39.33"	Картометрический метод	5.00	–
6115	380161.61	1271315.67	052° 15' 56.75"	038° 47' 37.92"	Картометрический метод	5.00	–
6116	380173.63	1271275.39	052° 15' 57.15"	038° 47' 35.80"	Картометрический метод	5.00	–
6117	380181.20	1271253.38	052° 15' 57.40"	038° 47' 34.64"	Картометрический метод	5.00	–
6118	380192.21	1271230.43	052° 15' 57.76"	038° 47' 33.44"	Картометрический метод	5.00	–
6119	380199.23	1271209.91	052° 15' 57.99"	038° 47' 32.36"	Картометрический метод	5.00	–
6120	380201.65	1271184.62	052° 15' 58.07"	038° 47' 31.02"	Картометрический метод	5.00	–
6121	380197.67	1271153.40	052° 15' 57.94"	038° 47' 29.38"	Картометрический метод	5.00	–
6122	380189.01	1271134.19	052° 15' 57.67"	038° 47' 28.36"	Картометрический метод	5.00	–
6123	380178.47	1271110.47	052° 15' 57.33"	038° 47' 27.11"	Картометрический метод	5.00	–
6124	380164.18	1271065.20	052° 15' 56.87"	038° 47' 24.72"	Картометрический метод	5.00	–
6125	380135.62	1271022.03	052° 15' 55.95"	038° 47' 22.43"	Картометрический метод	5.00	–
6126	380114.23	1270999.71	052° 15' 55.27"	038° 47' 21.25"	Картометрический метод	5.00	–
6127	380099.32	1270976.68	052° 15' 54.79"	038° 47' 20.04"	Картометрический метод	5.00	–
6128	380083.09	1270937.74	052° 15' 54.27"	038° 47' 17.98"	Картометрический метод	5.00	–
6129	380072.16	1270919.32	052° 15' 53.92"	038° 47' 17.00"	Картометрический метод	5.00	–
6130	380060.38	1270908.78	052° 15' 53.54"	038° 47' 16.45"	Картометрический метод	5.00	–
6131	380028.14	1270894.57	052° 15' 52.49"	038° 47' 15.69"	Картометрический метод	5.00	–
6132	380010.27	1270881.93	052° 15' 51.92"	038° 47' 15.02"	Картометрический метод	5.00	–
6133	379994.26	1270871.08	052° 15' 51.40"	038° 47' 14.44"	Картометрический метод	5.00	–
6134	379979.12	1270848.29	052° 15' 50.91"	038° 47' 13.24"	Картометрический метод	5.00	–
6135	379969.76	1270831.43	052° 15' 50.61"	038° 47' 12.35"	Картометрический метод	5.00	–
6136	379962.65	1270812.85	052° 15' 50.39"	038° 47' 11.37"	Картометрический метод	5.00	–
6137	379963.59	1270804.89	052° 15' 50.42"	038° 47' 10.95"	Картометрический метод	5.00	–
6138	379957.58	1270794.28	052° 15' 50.23"	038° 47' 10.39"	Картометрический метод	5.00	–
6139	379949.54	1270779.99	052° 15' 49.97"	038° 47' 09.63"	Картометрический метод	5.00	–
6140	379930.96	1270759.15	052° 15' 49.37"	038° 47' 08.53"	Картометрический метод	5.00	–
6141	379925.03	1270743.78	052° 15' 49.18"	038° 47' 07.72"	Картометрический метод	5.00	–
6142	379916.45	1270730.98	052° 15' 48.90"	038° 47' 07.04"	Картометрический метод	5.00	–

6143	379900.37	1270717.94	052° 15' 48.38"	038° 47' 06.35"	Картометрический метод	5.00	–
6144	379883.82	1270704.44	052° 15' 47.85"	038° 47' 05.63"	Картометрический метод	5.00	–
6145	379868.05	1270685.32	052° 15' 47.34"	038° 47' 04.62"	Картометрический метод	5.00	–
6146	379861.89	1270671.34	052° 15' 47.15"	038° 47' 03.88"	Картометрический метод	5.00	–
6147	379861.81	1270653.31	052° 15' 47.15"	038° 47' 02.93"	Картометрический метод	5.00	–
6148	379863.37	1270644.03	052° 15' 47.20"	038° 47' 02.44"	Картометрический метод	5.00	–
6149	379871.88	1270628.57	052° 15' 47.47"	038° 47' 01.63"	Картометрический метод	5.00	–
6150	379875.31	1270623.26	052° 15' 47.59"	038° 47' 01.35"	Картометрический метод	5.00	–
6151	379875.24	1270613.04	052° 15' 47.59"	038° 47' 00.81"	Картометрический метод	5.00	–
6152	379868.29	1270596.41	052° 15' 47.36"	038° 46' 59.93"	Картометрический метод	5.00	–
6153	379860.56	1270566.21	052° 15' 47.12"	038° 46' 58.34"	Картометрический метод	5.00	–
6154	379854.63	1270548.49	052° 15' 46.93"	038° 46' 57.40"	Картометрический метод	5.00	–
6155	379854.47	1270524.84	052° 15' 46.93"	038° 46' 56.16"	Картометрический метод	5.00	–
6156	379855.80	1270485.03	052° 15' 46.97"	038° 46' 54.06"	Картометрический метод	5.00	–
6157	379869.38	1270449.60	052° 15' 47.42"	038° 46' 52.19"	Картометрический метод	5.00	–
6158	379892.80	1270418.61	052° 15' 48.18"	038° 46' 50.56"	Картометрический метод	5.00	–
6159	379917.46	1270396.68	052° 15' 48.98"	038° 46' 49.41"	Картометрический метод	5.00	–
6160	379928.64	1270377.93	052° 15' 49.34"	038° 46' 48.43"	Картометрический метод	5.00	–
6161	379933.62	1270367.64	052° 15' 49.51"	038° 46' 47.88"	Картометрический метод	5.00	–
6162	379932.99	1270354.35	052° 15' 49.49"	038° 46' 47.18"	Картометрический метод	5.00	–
6163	379930.11	1270341.96	052° 15' 49.40"	038° 46' 46.53"	Картометрический метод	5.00	–
6164	379911.14	1270302.94	052° 15' 48.79"	038° 46' 44.47"	Картометрический метод	5.00	–
6165	379899.74	1270289.59	052° 15' 48.42"	038° 46' 43.76"	Картометрический метод	5.00	–
6166	379889.75	1270285.14	052° 15' 48.10"	038° 46' 43.53"	Картометрический метод	5.00	–
6167	379874.61	1270288.03	052° 15' 47.61"	038° 46' 43.67"	Картометрический метод	5.00	–
6168	379847.37	1270276.63	052° 15' 46.73"	038° 46' 43.07"	Картометрический метод	5.00	–
6169	379835.12	1270266.41	052° 15' 46.33"	038° 46' 42.53"	Картометрический метод	5.00	–
6170	379803.90	1270262.04	052° 15' 45.32"	038° 46' 42.29"	Картометрический метод	5.00	–
6171	379764.95	1270266.10	052° 15' 44.06"	038° 46' 42.49"	Картометрический метод	5.00	–
6172	379740.36	1270271.01	052° 15' 43.27"	038° 46' 42.75"	Картометрический метод	5.00	–
6173	379736.22	1270279.13	052° 15' 43.13"	038° 46' 43.18"	Картометрический метод	5.00	–
6174	379721.71	1270292.09	052° 15' 42.66"	038° 46' 43.86"	Картометрический метод	5.00	–
6175	379707.81	1270297.47	052° 15' 42.21"	038° 46' 44.14"	Картометрический метод	5.00	–
6176	379678.92	1270309.07	052° 15' 41.27"	038° 46' 44.74"	Картометрический метод	5.00	–
6177	379663.64	1270319.02	052° 15' 40.78"	038° 46' 45.26"	Картометрический метод	5.00	–
6178	379636.86	1270336.19	052° 15' 39.91"	038° 46' 46.16"	Картометрический метод	5.00	–
6179	379613.45	1270342.51	052° 15' 39.15"	038° 46' 46.49"	Картометрический метод	5.00	–
6180	379606.19	1270349.46	052° 15' 38.92"	038° 46' 46.86"	Картометрический метод	5.00	–
6181	379595.34	1270355.00	052° 15' 38.56"	038° 46' 47.14"	Картометрический	5.00	–

					метод		
6182	379581.60	1270356.48	052° 15' 38.12"	038° 46' 47.22"	Картометрический метод	5.00	–
6183	379569.58	1270350.24	052° 15' 37.73"	038° 46' 46.89"	Картометрический метод	5.00	–
6184	379555.53	1270348.83	052° 15' 37.28"	038° 46' 46.81"	Картометрический метод	5.00	–
6185	379547.34	1270342.04	052° 15' 37.01"	038° 46' 46.45"	Картометрический метод	5.00	–
6186	379533.29	1270333.46	052° 15' 36.56"	038° 46' 46.00"	Картометрический метод	5.00	–
6187	379528.21	1270326.34	052° 15' 36.40"	038° 46' 45.62"	Картометрический метод	5.00	–
6188	379515.34	1270308.32	052° 15' 35.98"	038° 46' 44.67"	Картометрический метод	5.00	–
6189	379510.50	1270296.93	052° 15' 35.83"	038° 46' 44.06"	Картометрический метод	5.00	–
6190	379506.59	1270282.56	052° 15' 35.70"	038° 46' 43.31"	Картометрический метод	5.00	–
6191	379488.33	1270253.69	052° 15' 35.12"	038° 46' 41.78"	Картометрический метод	5.00	–
6192	379476.08	1270238.08	052° 15' 34.72"	038° 46' 40.95"	Картометрический метод	5.00	–
6193	379457.81	1270207.48	052° 15' 34.13"	038° 46' 39.34"	Картометрический метод	5.00	–
6194	379454.30	1270194.99	052° 15' 34.02"	038° 46' 38.68"	Картометрический метод	5.00	–
6195	379458.12	1270174.54	052° 15' 34.15"	038° 46' 37.60"	Картометрический метод	5.00	–
6196	379456.17	1270162.13	052° 15' 34.09"	038° 46' 36.95"	Картометрический метод	5.00	–
6197	379441.26	1270133.64	052° 15' 33.61"	038° 46' 35.44"	Картометрический метод	5.00	–
6198	379422.84	1270092.12	052° 15' 33.02"	038° 46' 33.25"	Картометрический метод	5.00	–
6199	379424.79	1270064.10	052° 15' 33.09"	038° 46' 31.77"	Картометрический метод	5.00	–
6200	379430.49	1270050.05	052° 15' 33.27"	038° 46' 31.03"	Картометрический метод	5.00	–
6201	379431.90	1270041.07	052° 15' 33.32"	038° 46' 30.56"	Картометрический метод	5.00	–
6202	379425.34	1270030.30	052° 15' 33.11"	038° 46' 29.99"	Картометрический метод	5.00	–
6203	379422.61	1270010.32	052° 15' 33.02"	038° 46' 28.94"	Картометрический метод	5.00	–
6204	379423.94	1269987.92	052° 15' 33.07"	038° 46' 27.75"	Картометрический метод	5.00	–
6205	379425.58	1269973.48	052° 15' 33.12"	038° 46' 26.99"	Картометрический метод	5.00	–
6206	379430.10	1269964.42	052° 15' 33.27"	038° 46' 26.52"	Картометрический метод	5.00	–
6207	379429.40	1269956.15	052° 15' 33.25"	038° 46' 26.08"	Картометрический метод	5.00	–
6208	379422.92	1269942.02	052° 15' 33.04"	038° 46' 25.33"	Картометрический метод	5.00	–
6209	379423.31	1269932.42	052° 15' 33.05"	038° 46' 24.83"	Картометрический метод	5.00	–
6210	379426.04	1269918.92	052° 15' 33.14"	038° 46' 24.12"	Картометрический метод	5.00	–
6211	379424.50	1269900.27	052° 15' 33.10"	038° 46' 23.13"	Картометрический метод	5.00	–
6212	379425.36	1269887.24	052° 15' 33.13"	038° 46' 22.45"	Картометрический метод	5.00	–
6213	379428.15	1269871.46	052° 15' 33.22"	038° 46' 21.62"	Картометрический метод	5.00	–
6214	379432.99	1269851.72	052° 15' 33.38"	038° 46' 20.58"	Картометрический метод	5.00	–
6215	379434.96	1269837.13	052° 15' 33.44"	038° 46' 19.81"	Картометрический метод	5.00	–
6216	379440.19	1269828.07	052° 15' 33.61"	038° 46' 19.33"	Картометрический метод	5.00	–
6217	379448.93	1269824.17	052° 15' 33.90"	038° 46' 19.13"	Картометрический метод	5.00	–
6218	379456.11	1269811.92	052° 15' 34.13"	038° 46' 18.48"	Картометрический метод	5.00	–
6219	379458.68	1269800.83	052° 15' 34.22"	038° 46' 17.90"	Картометрический метод	5.00	–

6220	379462.04	1269783.51	052° 15' 34.33"	038° 46' 16.99"	Картометрический метод	5.00	–
6221	379465.55	1269771.41	052° 15' 34.44"	038° 46' 16.35"	Картометрический метод	5.00	–
6222	379465.55	1269756.34	052° 15' 34.44"	038° 46' 15.55"	Картометрический метод	5.00	–
6223	379463.37	1269747.06	052° 15' 34.37"	038° 46' 15.06"	Картометрический метод	5.00	–
6224	379456.26	1269736.44	052° 15' 34.15"	038° 46' 14.50"	Картометрический метод	5.00	–
6225	379452.99	1269728.25	052° 15' 34.04"	038° 46' 14.07"	Картометрический метод	5.00	–
6226	379448.38	1269713.18	052° 15' 33.89"	038° 46' 13.27"	Картометрический метод	5.00	–
6227	379446.74	1269701.47	052° 15' 33.84"	038° 46' 12.66"	Картометрический метод	5.00	–
6228	379447.60	1269686.49	052° 15' 33.87"	038° 46' 11.87"	Картометрический метод	5.00	–
6229	379452.44	1269674.70	052° 15' 34.03"	038° 46' 11.25"	Картометрический метод	5.00	–
6230	379460.23	1269665.40	052° 15' 34.28"	038° 46' 10.76"	Картометрический метод	5.00	–
6231	379468.35	1269648.78	052° 15' 34.55"	038° 46' 09.88"	Картометрический метод	5.00	–
6232	379477.87	1269635.35	052° 15' 34.86"	038° 46' 09.18"	Картометрический метод	5.00	–
6233	379480.76	1269621.77	052° 15' 34.95"	038° 46' 08.46"	Картометрический метод	5.00	–
6234	379482.48	1269603.59	052° 15' 35.01"	038° 46' 07.50"	Картометрический метод	5.00	–
6235	379485.14	1269595.09	052° 15' 35.10"	038° 46' 07.06"	Картометрический метод	5.00	–
6236	379490.22	1269587.52	052° 15' 35.26"	038° 46' 06.66"	Картометрический метод	5.00	–
6237	379497.93	1269580.56	052° 15' 35.51"	038° 46' 06.29"	Картометрический метод	5.00	–
6238	379510.89	1269569.63	052° 15' 35.93"	038° 46' 05.72"	Картометрический метод	5.00	–
6239	379515.16	1269561.32	052° 15' 36.07"	038° 46' 05.28"	Картометрический метод	5.00	–
6240	379519.08	1269548.09	052° 15' 36.20"	038° 46' 04.59"	Картометрический метод	5.00	–
6241	379519.07	1269535.39	052° 15' 36.20"	038° 46' 03.92"	Картометрический метод	5.00	–
6242	379518.46	1269517.18	052° 15' 36.19"	038° 46' 02.96"	Картометрический метод	5.00	–
6243	379518.15	1269495.72	052° 15' 36.18"	038° 46' 01.82"	Картометрический метод	5.00	–
6244	379523.30	1269484.95	052° 15' 36.35"	038° 46' 01.26"	Картометрический метод	5.00	–
6245	379526.65	1269474.96	052° 15' 36.46"	038° 46' 00.73"	Картометрический метод	5.00	–
6246	379527.67	1269463.17	052° 15' 36.49"	038° 46' 00.11"	Картометрический метод	5.00	–
6247	379524.23	1269444.52	052° 15' 36.38"	038° 45' 59.13"	Картометрический метод	5.00	–
6248	379520.96	1269430.70	052° 15' 36.28"	038° 45' 58.40"	Картометрический метод	5.00	–
6249	379521.50	1269418.84	052° 15' 36.30"	038° 45' 57.77"	Картометрический метод	5.00	–
6250	379527.51	1269406.66	052° 15' 36.49"	038° 45' 57.13"	Картометрический метод	5.00	–
6251	379528.99	1269396.51	052° 15' 36.54"	038° 45' 56.60"	Картометрический метод	5.00	–
6252	379526.03	1269383.32	052° 15' 36.45"	038° 45' 55.90"	Картометрический метод	5.00	–
6253	379527.59	1269369.20	052° 15' 36.50"	038° 45' 55.16"	Картометрический метод	5.00	–
6254	379532.27	1269341.33	052° 15' 36.65"	038° 45' 53.69"	Картометрический метод	5.00	–
6255	379534.15	1269324.78	052° 15' 36.72"	038° 45' 52.81"	Картометрический метод	5.00	–
6256	379533.37	1269314.25	052° 15' 36.69"	038° 45' 52.26"	Картометрический метод	5.00	–
6257	379525.79	1269289.89	052° 15' 36.45"	038° 45' 50.97"	Картометрический метод	5.00	–
6258	379525.95	1269277.64	052° 15' 36.46"	038° 45' 50.33"	Картометрический	5.00	–

					метод		
6259	379519.00	1269261.09	052° 15' 36.24"	038° 45' 49.45"	Картометрический метод	5.00	–
6260	379517.76	1269245.25	052° 15' 36.20"	038° 45' 48.62"	Картометрический метод	5.00	–
6261	379519.94	1269234.56	052° 15' 36.27"	038° 45' 48.05"	Картометрический метод	5.00	–
6262	379519.71	1269219.41	052° 15' 36.26"	038° 45' 47.26"	Картометрический метод	5.00	–
6263	379517.29	1269200.92	052° 15' 36.19"	038° 45' 46.28"	Картометрический метод	5.00	–
6264	379511.75	1269183.43	052° 15' 36.01"	038° 45' 45.36"	Картометрический метод	5.00	–
6265	379503.78	1269175.94	052° 15' 35.75"	038° 45' 44.96"	Картометрический метод	5.00	–
6266	379491.76	1269170.08	052° 15' 35.37"	038° 45' 44.65"	Картометрический метод	5.00	–
6267	379474.90	1269168.37	052° 15' 34.82"	038° 45' 44.56"	Картометрический метод	5.00	–
6268	379456.48	1269165.25	052° 15' 34.22"	038° 45' 44.39"	Картометрический метод	5.00	–
6269	379440.56	1269159.86	052° 15' 33.71"	038° 45' 44.10"	Картометрический метод	5.00	–
6270	379426.59	1269153.15	052° 15' 33.26"	038° 45' 43.74"	Картометрический метод	5.00	–
6271	379397.09	1269138.71	052° 15' 32.31"	038° 45' 42.98"	Картометрический метод	5.00	–
6272	379387.33	1269130.43	052° 15' 31.99"	038° 45' 42.54"	Картометрический метод	5.00	–
6273	379371.02	1269121.46	052° 15' 31.47"	038° 45' 42.06"	Картометрический метод	5.00	–
6274	379349.63	1269104.99	052° 15' 30.78"	038° 45' 41.19"	Картометрический метод	5.00	–
6275	379339.33	1269095.23	052° 15' 30.44"	038° 45' 40.67"	Картометрический метод	5.00	–
6276	379314.58	1269075.09	052° 15' 29.65"	038° 45' 39.61"	Картометрический метод	5.00	–
6277	379303.66	1269063.70	052° 15' 29.29"	038° 45' 39.00"	Картометрический метод	5.00	–
6278	379293.35	1269052.85	052° 15' 28.96"	038° 45' 38.43"	Картометрический метод	5.00	–
6279	379278.99	1269038.49	052° 15' 28.50"	038° 45' 37.67"	Картометрический метод	5.00	–
6280	379264.24	1269026.70	052° 15' 28.02"	038° 45' 37.04"	Картометрический метод	5.00	–
6281	379248.08	1269016.24	052° 15' 27.50"	038° 45' 36.49"	Картометрический метод	5.00	–
6282	379229.66	1269006.02	052° 15' 26.91"	038° 45' 35.95"	Картометрический метод	5.00	–
6283	379215.69	1268996.65	052° 15' 26.46"	038° 45' 35.45"	Картометрический метод	5.00	–
6284	379200.86	1268987.83	052° 15' 25.98"	038° 45' 34.98"	Картометрический метод	5.00	–
6285	379197.97	1268979.48	052° 15' 25.88"	038° 45' 34.54"	Картометрический метод	5.00	–
6286	379201.25	1268963.17	052° 15' 25.99"	038° 45' 33.68"	Картометрический метод	5.00	–
6287	379200.47	1268946.54	052° 15' 25.97"	038° 45' 32.81"	Картометрический метод	5.00	–
6288	379206.72	1268938.89	052° 15' 26.17"	038° 45' 32.40"	Картометрический метод	5.00	–
6289	379218.42	1268936.00	052° 15' 26.55"	038° 45' 32.25"	Картометрический метод	5.00	–
6290	379221.86	1268930.61	052° 15' 26.66"	038° 45' 31.97"	Картометрический метод	5.00	–
6291	379218.97	1268922.81	052° 15' 26.57"	038° 45' 31.56"	Картометрический метод	5.00	–
6292	379207.73	1268914.69	052° 15' 26.21"	038° 45' 31.13"	Картометрический метод	5.00	–
6293	379197.97	1268910.71	052° 15' 25.89"	038° 45' 30.92"	Картометрический метод	5.00	–
6294	379185.33	1268904.62	052° 15' 25.48"	038° 45' 30.59"	Картометрический метод	5.00	–
6295	379175.03	1268897.44	052° 15' 25.15"	038° 45' 30.21"	Картометрический метод	5.00	–
6296	379163.63	1268885.34	052° 15' 24.78"	038° 45' 29.57"	Картометрический метод	5.00	–

6297	379153.88	1268873.40	052° 15' 24.47"	038° 45' 28.94"	Картометрический метод	5.00	–
6298	379143.73	1268859.20	052° 15' 24.14"	038° 45' 28.19"	Картометрический метод	5.00	–
6299	379128.51	1268858.18	052° 15' 23.65"	038° 45' 28.13"	Картометрический метод	5.00	–
6300	379097.52	1268864.04	052° 15' 22.65"	038° 45' 28.44"	Картометрический метод	5.00	–
6301	379079.80	1268863.57	052° 15' 22.08"	038° 45' 28.41"	Картометрический метод	5.00	–
6302	379058.57	1268859.59	052° 15' 21.39"	038° 45' 28.19"	Картометрический метод	5.00	–
6303	379044.31	1268858.17	052° 15' 20.93"	038° 45' 28.12"	Картометрический метод	5.00	–
6304	379026.42	1268856.39	052° 15' 20.35"	038° 45' 28.02"	Картометрический метод	5.00	–
6305	379009.09	1268854.36	052° 15' 19.79"	038° 45' 27.91"	Картометрический метод	5.00	–
6306	378987.94	1268847.33	052° 15' 19.11"	038° 45' 27.53"	Картометрический метод	5.00	–
6307	378974.28	1268847.33	052° 15' 18.66"	038° 45' 27.53"	Картометрический метод	5.00	–
6308	378959.13	1268843.59	052° 15' 18.17"	038° 45' 27.33"	Картометрический метод	5.00	–
6309	378948.05	1268836.01	052° 15' 17.82"	038° 45' 26.93"	Картометрический метод	5.00	–
6310	378938.37	1268828.68	052° 15' 17.50"	038° 45' 26.54"	Картометрический метод	5.00	–
6311	378926.98	1268811.74	052° 15' 17.14"	038° 45' 25.64"	Картометрический метод	5.00	–
6312	378903.80	1268773.73	052° 15' 16.39"	038° 45' 23.64"	Картометрический метод	5.00	–
6313	378895.13	1268756.48	052° 15' 16.11"	038° 45' 22.72"	Картометрический метод	5.00	–
6314	378894.12	1268746.72	052° 15' 16.08"	038° 45' 22.21"	Картометрический метод	5.00	–
6315	378881.86	1268724.95	052° 15' 15.69"	038° 45' 21.06"	Картометрический метод	5.00	–
6316	378870.08	1268704.18	052° 15' 15.31"	038° 45' 19.96"	Картометрический метод	5.00	–
6317	378863.60	1268685.30	052° 15' 15.10"	038° 45' 18.97"	Картометрический метод	5.00	–
6318	378857.28	1268668.90	052° 15' 14.90"	038° 45' 18.10"	Картометрический метод	5.00	–
6319	378856.89	1268653.92	052° 15' 14.89"	038° 45' 17.31"	Картометрический метод	5.00	–
6320	378853.69	1268644.79	052° 15' 14.79"	038° 45' 16.83"	Картометрический метод	5.00	–
6321	378854.39	1268623.32	052° 15' 14.81"	038° 45' 15.70"	Картометрический метод	5.00	–
6322	378855.17	1268598.42	052° 15' 14.84"	038° 45' 14.38"	Картометрический метод	5.00	–
6323	378856.42	1268588.12	052° 15' 14.88"	038° 45' 13.84"	Картометрический метод	5.00	–
6324	378861.57	1268573.37	052° 15' 15.05"	038° 45' 13.06"	Картометрический метод	5.00	–
6325	378862.43	1268561.74	052° 15' 15.08"	038° 45' 12.45"	Картометрический метод	5.00	–
6326	378866.02	1268548.08	052° 15' 15.20"	038° 45' 11.73"	Картометрический метод	5.00	–
6327	378865.63	1268514.52	052° 15' 15.19"	038° 45' 09.96"	Картометрический метод	5.00	–
6328	378869.69	1268503.59	052° 15' 15.32"	038° 45' 09.39"	Картометрический метод	5.00	–
6329	378869.92	1268494.54	052° 15' 15.33"	038° 45' 08.91"	Картометрический метод	5.00	–
6330	378874.06	1268480.80	052° 15' 15.47"	038° 45' 08.19"	Картометрический метод	5.00	–
6331	378874.84	1268467.61	052° 15' 15.49"	038° 45' 07.49"	Картометрический метод	5.00	–
6332	378880.77	1268458.24	052° 15' 15.69"	038° 45' 07.00"	Картометрический метод	5.00	–
6333	378888.34	1268451.06	052° 15' 15.93"	038° 45' 06.62"	Картометрический метод	5.00	–
6334	378889.51	1268447.24	052° 15' 15.97"	038° 45' 06.42"	Картометрический метод	5.00	–
6335	378885.14	1268440.06	052° 15' 15.83"	038° 45' 06.04"	Картометрический	5.00	–

					метод		
6336	378879.13	1268434.36	052° 15' 15.64"	038° 45' 05.74"	Картометрический метод	5.00	–
6337	378873.12	1268432.56	052° 15' 15.44"	038° 45' 05.64"	Картометрический метод	5.00	–
6338	378868.13	1268433.58	052° 15' 15.28"	038° 45' 05.70"	Картометрический метод	5.00	–
6339	378863.75	1268437.71	052° 15' 15.14"	038° 45' 05.91"	Картометрический метод	5.00	–
6340	378859.93	1268438.34	052° 15' 15.01"	038° 45' 05.95"	Картометрический метод	5.00	–
6341	378853.22	1268435.61	052° 15' 14.80"	038° 45' 05.80"	Картометрический метод	5.00	–
6342	378843.62	1268438.10	052° 15' 14.49"	038° 45' 05.93"	Картометрический метод	5.00	–
6343	378839.25	1268436.93	052° 15' 14.34"	038° 45' 05.87"	Картометрический метод	5.00	–
6344	378833.16	1268437.17	052° 15' 14.15"	038° 45' 05.88"	Картометрический метод	5.00	–
6345	378826.84	1268433.89	052° 15' 13.94"	038° 45' 05.71"	Картометрический метод	5.00	–
6346	378816.53	1268433.81	052° 15' 13.61"	038° 45' 05.70"	Картометрический метод	5.00	–
6347	378808.18	1268430.77	052° 15' 13.34"	038° 45' 05.54"	Картометрический метод	5.00	–
6348	378797.33	1268421.56	052° 15' 12.99"	038° 45' 05.05"	Картометрический метод	5.00	–
6349	378790.39	1268410.40	052° 15' 12.77"	038° 45' 04.46"	Картометрический метод	5.00	–
6350	378784.14	1268402.82	052° 15' 12.57"	038° 45' 04.06"	Картометрический метод	5.00	–
6351	378778.13	1268391.12	052° 15' 12.37"	038° 45' 03.44"	Картометрический метод	5.00	–
6352	378770.87	1268373.25	052° 15' 12.14"	038° 45' 02.50"	Картометрический метод	5.00	–
6353	378764.08	1268348.74	052° 15' 11.92"	038° 45' 01.20"	Картометрический метод	5.00	–
6354	378763.38	1268327.98	052° 15' 11.90"	038° 45' 00.11"	Картометрический метод	5.00	–
6355	378763.14	1268305.26	052° 15' 11.90"	038° 44' 58.91"	Картометрический метод	5.00	–
6356	378761.82	1268285.20	052° 15' 11.86"	038° 44' 57.85"	Картометрический метод	5.00	–
6357	378759.16	1268256.79	052° 15' 11.78"	038° 44' 56.36"	Картометрический метод	5.00	–
6358	378763.30	1268243.76	052° 15' 11.91"	038° 44' 55.67"	Картометрический метод	5.00	–
6359	378771.73	1268229.63	052° 15' 12.18"	038° 44' 54.93"	Картометрический метод	5.00	–
6360	378776.96	1268220.73	052° 15' 12.36"	038° 44' 54.46"	Картометрический метод	5.00	–
6361	378777.74	1268209.57	052° 15' 12.38"	038° 44' 53.87"	Картометрический метод	5.00	–
6362	378775.40	1268199.19	052° 15' 12.31"	038° 44' 53.32"	Картометрический метод	5.00	–
6363	378778.21	1268191.85	052° 15' 12.40"	038° 44' 52.94"	Картометрический метод	5.00	–
6364	378788.04	1268182.64	052° 15' 12.72"	038° 44' 52.45"	Картометрический метод	5.00	–
6365	378797.25	1268178.66	052° 15' 13.02"	038° 44' 52.24"	Картометрический метод	5.00	–
6366	378808.42	1268177.49	052° 15' 13.38"	038° 44' 52.19"	Картометрический метод	5.00	–
6367	378825.59	1268182.18	052° 15' 13.93"	038° 44' 52.44"	Картометрический метод	5.00	–
6368	378832.92	1268178.43	052° 15' 14.17"	038° 44' 52.24"	Картометрический метод	5.00	–
6369	378838.31	1268177.10	052° 15' 14.35"	038° 44' 52.17"	Картометрический метод	5.00	–
6370	378843.85	1268179.91	052° 15' 14.52"	038° 44' 52.32"	Картометрический метод	5.00	–
6371	378858.52	1268188.89	052° 15' 15.00"	038° 44' 52.80"	Картометрический метод	5.00	–
6372	378874.68	1268199.11	052° 15' 15.52"	038° 44' 53.34"	Картометрический метод	5.00	–
6373	378891.23	1268207.85	052° 15' 16.05"	038° 44' 53.80"	Картометрический метод	5.00	–

6374	378897.47	1268209.03	052° 15' 16.26"	038° 44' 53.86"	Картометрический метод	5.00	–
6375	378904.26	1268205.67	052° 15' 16.48"	038° 44' 53.69"	Картометрический метод	5.00	–
6376	378914.02	1268193.03	052° 15' 16.79"	038° 44' 53.02"	Картометрический метод	5.00	–
6377	378919.95	1268182.02	052° 15' 16.99"	038° 44' 52.45"	Картометрический метод	5.00	–
6378	378918.55	1268174.84	052° 15' 16.94"	038° 44' 52.07"	Картометрический метод	5.00	–
6379	378914.17	1268173.38	052° 15' 16.80"	038° 44' 51.99"	Картометрический метод	5.00	–
6380	378910.64	1268168.94	052° 15' 16.69"	038° 44' 51.75"	Картометрический метод	5.00	–
6381	378909.60	1268158.96	052° 15' 16.65"	038° 44' 51.23"	Картометрический метод	5.00	–
6382	378911.37	1268145.34	052° 15' 16.71"	038° 44' 50.51"	Картометрический метод	5.00	–
6383	378904.03	1268134.02	052° 15' 16.48"	038° 44' 49.91"	Картометрический метод	5.00	–
6384	378901.38	1268124.42	052° 15' 16.39"	038° 44' 49.41"	Картометрический метод	5.00	–
6385	378906.58	1268110.26	052° 15' 16.56"	038° 44' 48.66"	Картометрический метод	5.00	–
6386	378915.19	1268089.29	052° 15' 16.84"	038° 44' 47.56"	Картометрический метод	5.00	–
6387	378919.80	1268079.30	052° 15' 16.99"	038° 44' 47.03"	Картометрический метод	5.00	–
6388	378924.87	1268065.64	052° 15' 17.16"	038° 44' 46.31"	Картометрический метод	5.00	–
6389	378932.99	1268051.59	052° 15' 17.42"	038° 44' 45.57"	Картометрический метод	5.00	–
6390	378945.48	1268035.13	052° 15' 17.83"	038° 44' 44.71"	Картометрический метод	5.00	–
6391	378958.12	1268021.08	052° 15' 18.24"	038° 44' 43.97"	Картометрический метод	5.00	–
6392	378969.13	1268006.48	052° 15' 18.60"	038° 44' 43.20"	Картометрический метод	5.00	–
6393	378973.51	1267997.70	052° 15' 18.74"	038° 44' 42.74"	Картометрический метод	5.00	–
6394	378978.65	1267986.50	052° 15' 18.91"	038° 44' 42.15"	Картометрический метод	5.00	–
6395	378987.23	1267975.34	052° 15' 19.19"	038° 44' 41.56"	Картометрический метод	5.00	–
6396	378994.80	1267968.70	052° 15' 19.43"	038° 44' 41.21"	Картометрический метод	5.00	–
6397	379006.98	1267966.52	052° 15' 19.83"	038° 44' 41.10"	Картометрический метод	5.00	–
6398	379015.64	1267960.98	052° 15' 20.11"	038° 44' 40.81"	Картометрический метод	5.00	–
6399	379025.40	1267949.89	052° 15' 20.42"	038° 44' 40.23"	Картометрический метод	5.00	–
6400	379032.82	1267936.00	052° 15' 20.67"	038° 44' 39.50"	Картометрический метод	5.00	–
6401	379034.14	1267927.80	052° 15' 20.71"	038° 44' 39.07"	Картометрический метод	5.00	–
6402	379036.72	1267922.89	052° 15' 20.79"	038° 44' 38.81"	Картометрический метод	5.00	–
6403	379042.81	1267921.32	052° 15' 20.99"	038° 44' 38.73"	Картометрический метод	5.00	–
6404	379048.27	1267915.00	052° 15' 21.17"	038° 44' 38.39"	Картометрический метод	5.00	–
6405	379052.56	1267902.36	052° 15' 21.31"	038° 44' 37.73"	Картометрический метод	5.00	–
6406	379054.59	1267882.61	052° 15' 21.38"	038° 44' 36.69"	Картометрический метод	5.00	–
6407	379054.44	1267861.07	052° 15' 21.37"	038° 44' 35.55"	Картометрический метод	5.00	–
6408	379056.08	1267849.91	052° 15' 21.43"	038° 44' 34.96"	Картометрический метод	5.00	–
6409	379059.28	1267841.09	052° 15' 21.53"	038° 44' 34.50"	Картометрический метод	5.00	–
6410	379058.73	1267834.84	052° 15' 21.52"	038° 44' 34.17"	Картометрический метод	5.00	–
6411	379054.98	1267832.81	052° 15' 21.40"	038° 44' 34.06"	Картометрический метод	5.00	–
6412	379045.23	1267834.30	052° 15' 21.08"	038° 44' 34.14"	Картометрический	5.00	–

					метод		
6413	379027.43	1267841.32	052° 15' 20.50"	038° 44' 34.50"	Картометрический метод	5.00	–
6414	379015.96	1267841.01	052° 15' 20.13"	038° 44' 34.49"	Картометрический метод	5.00	–
6415	379002.45	1267839.29	052° 15' 19.70"	038° 44' 34.39"	Картометрический метод	5.00	–
6416	378992.70	1267836.17	052° 15' 19.38"	038° 44' 34.23"	Картометрический метод	5.00	–
6417	378984.42	1267837.03	052° 15' 19.11"	038° 44' 34.27"	Картометрический метод	5.00	–
6418	378981.07	1267835.15	052° 15' 19.00"	038° 44' 34.17"	Картометрический метод	5.00	–
6419	378976.54	1267827.97	052° 15' 18.86"	038° 44' 33.79"	Картометрический метод	5.00	–
6420	378974.98	1267819.47	052° 15' 18.81"	038° 44' 33.34"	Картометрический метод	5.00	–
6421	378976.54	1267804.25	052° 15' 18.86"	038° 44' 32.54"	Картометрический метод	5.00	–
6422	378983.33	1267788.56	052° 15' 19.08"	038° 44' 31.71"	Картометрический метод	5.00	–
6423	378990.67	1267776.77	052° 15' 19.32"	038° 44' 31.09"	Картометрический метод	5.00	–
6424	379000.03	1267769.59	052° 15' 19.62"	038° 44' 30.72"	Картометрический метод	5.00	–
6425	379007.06	1267762.02	052° 15' 19.85"	038° 44' 30.32"	Картометрический метод	5.00	–
6426	379010.41	1267753.75	052° 15' 19.96"	038° 44' 29.88"	Картометрический метод	5.00	–
6427	379009.40	1267741.34	052° 15' 19.93"	038° 44' 29.23"	Картометрический метод	5.00	–
6428	379010.49	1267732.67	052° 15' 19.97"	038° 44' 28.77"	Картометрический метод	5.00	–
6429	379018.83	1267721.59	052° 15' 20.24"	038° 44' 28.19"	Картометрический метод	5.00	–
6430	379026.10	1267714.41	052° 15' 20.47"	038° 44' 27.81"	Картометрический метод	5.00	–
6431	379043.82	1267704.11	052° 15' 21.05"	038° 44' 27.27"	Картометрический метод	5.00	–
6432	379054.51	1267696.38	052° 15' 21.40"	038° 44' 26.87"	Картометрический метод	5.00	–
6433	379067.94	1267689.12	052° 15' 21.83"	038° 44' 26.49"	Картометрический метод	5.00	–
6434	379083.55	1267682.72	052° 15' 22.34"	038° 44' 26.15"	Картометрический метод	5.00	–
6435	379100.41	1267678.97	052° 15' 22.88"	038° 44' 25.96"	Картометрический метод	5.00	–
6436	379111.65	1267680.06	052° 15' 23.25"	038° 44' 26.02"	Картометрический метод	5.00	–
6437	379122.81	1267684.20	052° 15' 23.61"	038° 44' 26.24"	Картометрический метод	5.00	–
6438	379139.98	1267693.41	052° 15' 24.16"	038° 44' 26.73"	Картометрический метод	5.00	–
6439	379150.13	1267692.40	052° 15' 24.49"	038° 44' 26.68"	Картометрический метод	5.00	–
6440	379172.69	1267680.77	052° 15' 25.22"	038° 44' 26.07"	Картометрический метод	5.00	–
6441	379182.05	1267680.06	052° 15' 25.52"	038° 44' 26.03"	Картометрический метод	5.00	–
6442	379194.07	1267679.28	052° 15' 25.91"	038° 44' 25.99"	Картометрический метод	5.00	–
6443	379204.45	1267678.58	052° 15' 26.25"	038° 44' 25.96"	Картометрический метод	5.00	–
6444	379228.10	1267673.27	052° 15' 27.01"	038° 44' 25.68"	Картометрический метод	5.00	–
6445	379252.85	1267670.70	052° 15' 27.82"	038° 44' 25.55"	Картометрический метод	5.00	–
6446	379264.16	1267670.54	052° 15' 28.18"	038° 44' 25.55"	Картометрический метод	5.00	–
6447	379276.89	1267673.12	052° 15' 28.59"	038° 44' 25.68"	Картометрический метод	5.00	–
6448	379290.78	1267678.82	052° 15' 29.04"	038° 44' 25.99"	Картометрический метод	5.00	–
6449	379307.79	1267678.04	052° 15' 29.59"	038° 44' 25.95"	Картометрический метод	5.00	–
6450	379340.34	1267669.84	052° 15' 30.65"	038° 44' 25.52"	Картометрический метод	5.00	–

6451	379358.29	1267663.36	052° 15' 31.23"	038° 44' 25.18"	Картометрический метод	5.00	–
6452	379371.88	1267663.36	052° 15' 31.67"	038° 44' 25.19"	Картометрический метод	5.00	–
6453	379385.82	1267668.59	052° 15' 32.12"	038° 44' 25.47"	Картометрический метод	5.00	–
6454	379403.77	1267669.21	052° 15' 32.70"	038° 44' 25.50"	Картометрический метод	5.00	–
6455	379422.03	1267662.19	052° 15' 33.29"	038° 44' 25.13"	Картометрический метод	5.00	–
6456	379440.22	1267657.89	052° 15' 33.88"	038° 44' 24.91"	Картометрический метод	5.00	–
6457	379457.16	1267651.34	052° 15' 34.43"	038° 44' 24.57"	Картометрический метод	5.00	–
6458	379478.46	1267640.10	052° 15' 35.12"	038° 44' 23.98"	Картометрический метод	5.00	–
6459	379487.13	1267632.84	052° 15' 35.40"	038° 44' 23.60"	Картометрический метод	5.00	–
6460	379493.53	1267631.36	052° 15' 35.61"	038° 44' 23.52"	Картометрический метод	5.00	–
6461	379507.50	1267635.65	052° 15' 36.06"	038° 44' 23.75"	Картометрический метод	5.00	–
6462	379512.81	1267631.44	052° 15' 36.23"	038° 44' 23.53"	Картометрический метод	5.00	–
6463	379515.77	1267624.10	052° 15' 36.33"	038° 44' 23.14"	Картометрический метод	5.00	–
6464	379517.26	1267607.63	052° 15' 36.38"	038° 44' 22.28"	Картометрический метод	5.00	–
6465	379514.21	1267596.00	052° 15' 36.28"	038° 44' 21.66"	Картометрический метод	5.00	–
6466	379507.26	1267583.98	052° 15' 36.06"	038° 44' 21.03"	Картометрический метод	5.00	–
6467	379497.74	1267570.87	052° 15' 35.75"	038° 44' 20.33"	Картометрический метод	5.00	–
6468	379480.41	1267535.82	052° 15' 35.19"	038° 44' 18.48"	Картометрический метод	5.00	–
6469	379468.94	1267511.16	052° 15' 34.82"	038° 44' 17.18"	Картометрический метод	5.00	–
6470	379456.84	1267483.53	052° 15' 34.44"	038° 44' 15.72"	Картометрический метод	5.00	–
6471	379446.77	1267458.55	052° 15' 34.11"	038° 44' 14.40"	Картометрический метод	5.00	–
6472	379437.17	1267434.82	052° 15' 33.81"	038° 44' 13.15"	Картометрический метод	5.00	–
6473	379432.02	1267414.84	052° 15' 33.64"	038° 44' 12.10"	Картометрический метод	5.00	–
6474	379425.31	1267402.74	052° 15' 33.43"	038° 44' 11.46"	Картометрический метод	5.00	–
6475	379420.70	1267391.81	052° 15' 33.28"	038° 44' 10.88"	Картометрический метод	5.00	–
6476	379418.75	1267373.94	052° 15' 33.22"	038° 44' 09.94"	Картометрический метод	5.00	–
6477	379415.71	1267360.83	052° 15' 33.12"	038° 44' 09.25"	Картометрический метод	5.00	–
6478	379407.98	1267354.27	052° 15' 32.87"	038° 44' 08.90"	Картометрический метод	5.00	–
6479	379401.27	1267352.79	052° 15' 32.65"	038° 44' 08.82"	Картометрический метод	5.00	–
6480	379392.58	1267355.69	052° 15' 32.37"	038° 44' 08.97"	Картометрический метод	5.00	–
6481	379388.55	1267357.94	052° 15' 32.24"	038° 44' 09.09"	Картометрический метод	5.00	–
6482	379379.49	1267359.34	052° 15' 31.95"	038° 44' 09.16"	Картометрический метод	5.00	–
6483	379375.90	1267356.69	052° 15' 31.83"	038° 44' 09.02"	Картометрический метод	5.00	–
6484	379371.22	1267347.40	052° 15' 31.68"	038° 44' 08.53"	Картометрический метод	5.00	–
6485	379368.64	1267337.26	052° 15' 31.60"	038° 44' 07.99"	Картометрический метод	5.00	–
6486	379366.93	1267321.65	052° 15' 31.55"	038° 44' 07.17"	Картометрический метод	5.00	–
6487	379365.29	1267296.59	052° 15' 31.50"	038° 44' 05.85"	Картометрический метод	5.00	–
6488	379364.51	1267282.07	052° 15' 31.47"	038° 44' 05.08"	Картометрический метод	5.00	–
6489	379360.21	1267263.89	052° 15' 31.34"	038° 44' 04.12"	Картометрический	5.00	–

					метод		
6490	379353.03	1267246.25	052° 15' 31.10"	038° 44' 03.19"	Картометрический метод	5.00	–
6491	379349.83	1267232.51	052° 15' 31.00"	038° 44' 02.47"	Картометрический метод	5.00	–
6492	379345.70	1267214.87	052° 15' 30.87"	038° 44' 01.54"	Картометрический метод	5.00	–
6493	379340.00	1267200.59	052° 15' 30.69"	038° 44' 00.78"	Картометрический метод	5.00	–
6494	379333.60	1267189.42	052° 15' 30.48"	038° 44' 00.19"	Картометрический метод	5.00	–
6495	379326.18	1267180.99	052° 15' 30.24"	038° 43' 59.75"	Картометрический метод	5.00	–
6496	379314.09	1267170.46	052° 15' 29.85"	038° 43' 59.19"	Картометрический метод	5.00	–
6497	379300.27	1267152.82	052° 15' 29.41"	038° 43' 58.26"	Картометрический метод	5.00	–
6498	379282.94	1267119.96	052° 15' 28.85"	038° 43' 56.52"	Картометрический метод	5.00	–
6499	379278.57	1267105.13	052° 15' 28.71"	038° 43' 55.74"	Картометрический метод	5.00	–
6500	379272.72	1267090.14	052° 15' 28.52"	038° 43' 54.95"	Картометрический метод	5.00	–
6501	379263.20	1267082.02	052° 15' 28.22"	038° 43' 54.52"	Картометрический метод	5.00	–
6502	379247.27	1267062.75	052° 15' 27.70"	038° 43' 53.50"	Картометрический метод	5.00	–
6503	379235.10	1267049.79	052° 15' 27.31"	038° 43' 52.81"	Картометрический метод	5.00	–
6504	379226.04	1267035.27	052° 15' 27.02"	038° 43' 52.05"	Картометрический метод	5.00	–
6505	379214.88	1267018.57	052° 15' 26.66"	038° 43' 51.16"	Картометрический метод	5.00	–
6506	379204.34	1266998.66	052° 15' 26.32"	038° 43' 50.11"	Картометрический метод	5.00	–
6507	379191.00	1266976.58	052° 15' 25.89"	038° 43' 48.95"	Картометрический метод	5.00	–
6508	379179.05	1266960.03	052° 15' 25.51"	038° 43' 48.07"	Картометрический метод	5.00	–
6509	379175.93	1266948.09	052° 15' 25.41"	038° 43' 47.44"	Картометрический метод	5.00	–
6510	379177.88	1266940.91	052° 15' 25.47"	038° 43' 47.06"	Картометрический метод	5.00	–
6511	379189.12	1266934.74	052° 15' 25.84"	038° 43' 46.74"	Картометрический метод	5.00	–
6512	379196.69	1266928.96	052° 15' 26.08"	038° 43' 46.44"	Картометрический метод	5.00	–
6513	379203.09	1266919.99	052° 15' 26.29"	038° 43' 45.96"	Картометрический метод	5.00	–
6514	379213.55	1266908.36	052° 15' 26.63"	038° 43' 45.35"	Картометрический метод	5.00	–
6515	379221.59	1266899.77	052° 15' 26.89"	038° 43' 44.90"	Картометрический метод	5.00	–
6516	379239.78	1266892.12	052° 15' 27.48"	038° 43' 44.50"	Картометрический метод	5.00	–
6517	379247.12	1266888.84	052° 15' 27.72"	038° 43' 44.33"	Картометрический метод	5.00	–
6518	379248.37	1266881.90	052° 15' 27.76"	038° 43' 43.96"	Картометрический метод	5.00	–
6519	379246.26	1266872.38	052° 15' 27.69"	038° 43' 43.46"	Картометрический метод	5.00	–
6520	379239.47	1266864.41	052° 15' 27.47"	038° 43' 43.04"	Картометрический метод	5.00	–
6521	379218.16	1266846.77	052° 15' 26.79"	038° 43' 42.11"	Картометрический метод	5.00	–
6522	379207.31	1266838.50	052° 15' 26.44"	038° 43' 41.67"	Картометрический метод	5.00	–
6523	379202.08	1266829.99	052° 15' 26.27"	038° 43' 41.22"	Картометрический метод	5.00	–
6524	379195.13	1266805.17	052° 15' 26.04"	038° 43' 39.91"	Картометрический метод	5.00	–
6525	379190.68	1266788.63	052° 15' 25.90"	038° 43' 39.04"	Картометрический метод	5.00	–
6526	379181.86	1266769.03	052° 15' 25.62"	038° 43' 38.00"	Картометрический метод	5.00	–
6527	379176.56	1266751.47	052° 15' 25.45"	038° 43' 37.08"	Картометрический метод	5.00	–

6528	379172.81	1266729.70	052° 15' 25.33"	038° 43' 35.93"	Картометрический метод	5.00	–
6529	379168.83	1266710.03	052° 15' 25.20"	038° 43' 34.89"	Картометрический метод	5.00	–
6530	379164.15	1266695.12	052° 15' 25.05"	038° 43' 34.10"	Картометрический метод	5.00	–
6531	379151.19	1266677.79	052° 15' 24.64"	038° 43' 33.19"	Картометрический метод	5.00	–
6532	379143.23	1266666.08	052° 15' 24.38"	038° 43' 32.57"	Картометрический метод	5.00	–
6533	379116.77	1266639.70	052° 15' 23.53"	038° 43' 31.17"	Картометрический метод	5.00	–
6534	379104.98	1266626.75	052° 15' 23.15"	038° 43' 30.49"	Картометрический метод	5.00	–
6535	379087.19	1266584.28	052° 15' 22.58"	038° 43' 28.25"	Картометрический метод	5.00	–
6536	379076.65	1266539.87	052° 15' 22.24"	038° 43' 25.90"	Картометрический метод	5.00	–
6537	379074.00	1266521.92	052° 15' 22.16"	038° 43' 24.96"	Картометрический метод	5.00	–
6538	379074.62	1266511.31	052° 15' 22.18"	038° 43' 24.40"	Картометрический метод	5.00	–
6539	379073.45	1266482.66	052° 15' 22.14"	038° 43' 22.89"	Картометрический метод	5.00	–
6540	379072.51	1266467.13	052° 15' 22.11"	038° 43' 22.07"	Картометрический метод	5.00	–
6541	379069.31	1266450.58	052° 15' 22.01"	038° 43' 21.19"	Картометрический метод	5.00	–
6542	379069.78	1266434.66	052° 15' 22.03"	038° 43' 20.35"	Картометрический метод	5.00	–
6543	379069.39	1266419.83	052° 15' 22.02"	038° 43' 19.57"	Картометрический метод	5.00	–
6544	379071.50	1266409.76	052° 15' 22.09"	038° 43' 19.04"	Картометрический метод	5.00	–
6545	379076.88	1266404.45	052° 15' 22.26"	038° 43' 18.76"	Картометрический метод	5.00	–
6546	379083.75	1266392.28	052° 15' 22.49"	038° 43' 18.12"	Картометрический метод	5.00	–
6547	379087.81	1266382.83	052° 15' 22.62"	038° 43' 17.63"	Картометрический метод	5.00	–
6548	379100.85	1266366.52	052° 15' 23.04"	038° 43' 16.77"	Картометрический метод	5.00	–
6549	379104.20	1266356.37	052° 15' 23.15"	038° 43' 16.23"	Картометрический метод	5.00	–
6550	379104.90	1266332.64	052° 15' 23.18"	038° 43' 14.98"	Картометрический метод	5.00	–
6551	379100.30	1266316.41	052° 15' 23.03"	038° 43' 14.13"	Картометрический метод	5.00	–
6552	379096.01	1266303.61	052° 15' 22.89"	038° 43' 13.45"	Картометрический метод	5.00	–
6553	379096.55	1266291.51	052° 15' 22.91"	038° 43' 12.81"	Картометрический метод	5.00	–
6554	379102.25	1266274.10	052° 15' 23.10"	038° 43' 11.90"	Картометрический метод	5.00	–
6555	379116.38	1266245.38	052° 15' 23.56"	038° 43' 10.38"	Картометрический метод	5.00	–
6556	379121.61	1266230.16	052° 15' 23.73"	038° 43' 09.58"	Картометрический метод	5.00	–
6557	379123.01	1266215.18	052° 15' 23.77"	038° 43' 08.79"	Картометрический метод	5.00	–
6558	379120.36	1266207.45	052° 15' 23.69"	038° 43' 08.38"	Картометрический метод	5.00	–
6559	379122.23	1266200.58	052° 15' 23.75"	038° 43' 08.02"	Картометрический метод	5.00	–
6560	379130.58	1266185.83	052° 15' 24.02"	038° 43' 07.25"	Картометрический метод	5.00	–
6561	379133.00	1266174.74	052° 15' 24.10"	038° 43' 06.66"	Картометрический метод	5.00	–
6562	379132.38	1266162.33	052° 15' 24.08"	038° 43' 06.01"	Картометрический метод	5.00	–
6563	379139.17	1266151.95	052° 15' 24.30"	038° 43' 05.46"	Картометрический метод	5.00	–
6564	379143.54	1266150.78	052° 15' 24.45"	038° 43' 05.40"	Картометрический метод	5.00	–
6565	379149.16	1266153.59	052° 15' 24.63"	038° 43' 05.55"	Картометрический метод	5.00	–
6566	379165.01	1266151.17	052° 15' 25.14"	038° 43' 05.43"	Картометрический	5.00	–

					метод		
6567	379174.29	1266153.59	052° 15' 25.44"	038° 43' 05.55"	Картометрический метод	5.00	–
6568	379184.91	1266150.94	052° 15' 25.78"	038° 43' 05.42"	Картометрический метод	5.00	–
6569	379192.40	1266152.11	052° 15' 26.03"	038° 43' 05.48"	Картометрический метод	5.00	–
6570	379199.50	1266157.42	052° 15' 26.26"	038° 43' 05.76"	Картометрический метод	5.00	–
6571	379208.25	1266157.88	052° 15' 26.54"	038° 43' 05.79"	Картометрический метод	5.00	–
6572	379215.51	1266154.29	052° 15' 26.77"	038° 43' 05.60"	Картометрический метод	5.00	–
6573	379225.65	1266145.32	052° 15' 27.10"	038° 43' 05.13"	Картометрический метод	5.00	–
6574	379237.59	1266140.17	052° 15' 27.49"	038° 43' 04.86"	Картометрический метод	5.00	–
6575	379248.29	1266134.00	052° 15' 27.84"	038° 43' 04.53"	Картометрический метод	5.00	–
6576	379252.35	1266128.46	052° 15' 27.97"	038° 43' 04.24"	Картометрический метод	5.00	–
6577	379257.03	1266114.25	052° 15' 28.12"	038° 43' 03.49"	Картометрический метод	5.00	–
6578	379261.01	1266104.18	052° 15' 28.25"	038° 43' 02.96"	Картометрический метод	5.00	–
6579	379259.68	1266098.56	052° 15' 28.21"	038° 43' 02.67"	Картометрический метод	5.00	–
6580	379261.71	1266092.24	052° 15' 28.28"	038° 43' 02.34"	Картометрический метод	5.00	–
6581	379270.61	1266076.71	052° 15' 28.56"	038° 43' 01.52"	Картометрический метод	5.00	–
6582	379276.93	1266068.59	052° 15' 28.77"	038° 43' 01.09"	Картометрический метод	5.00	–
6583	379281.93	1266055.09	052° 15' 28.93"	038° 43' 00.38"	Картометрический метод	5.00	–
6584	379285.75	1266042.21	052° 15' 29.06"	038° 42' 59.70"	Картометрический метод	5.00	–
6585	379287.70	1266026.05	052° 15' 29.12"	038° 42' 58.85"	Картометрический метод	5.00	–
6586	379289.34	1266010.44	052° 15' 29.18"	038° 42' 58.03"	Картометрический метод	5.00	–
6587	379297.54	1265999.98	052° 15' 29.44"	038° 42' 57.48"	Картометрический метод	5.00	–
6588	379302.46	1265987.34	052° 15' 29.60"	038° 42' 56.81"	Картометрический метод	5.00	–
6589	379317.52	1265963.30	052° 15' 30.09"	038° 42' 55.55"	Картометрический метод	5.00	–
6590	379319.00	1265955.26	052° 15' 30.14"	038° 42' 55.12"	Картометрический метод	5.00	–
6591	379322.36	1265946.28	052° 15' 30.25"	038° 42' 54.65"	Картометрический метод	5.00	–
6592	379332.82	1265935.12	052° 15' 30.59"	038° 42' 54.06"	Картометрический метод	5.00	–
6593	379347.18	1265925.05	052° 15' 31.06"	038° 42' 53.54"	Картометрический метод	5.00	–
6594	379361.31	1265916.78	052° 15' 31.52"	038° 42' 53.10"	Картометрический метод	5.00	–
6595	379372.70	1265909.68	052° 15' 31.88"	038° 42' 52.73"	Картометрический метод	5.00	–
6596	379384.88	1265904.84	052° 15' 32.28"	038° 42' 52.48"	Картометрический метод	5.00	–
6597	379404.16	1265903.75	052° 15' 32.90"	038° 42' 52.42"	Картометрический метод	5.00	–
6598	379410.71	1265905.70	052° 15' 33.12"	038° 42' 52.53"	Картометрический метод	5.00	–
6599	379418.60	1265904.92	052° 15' 33.37"	038° 42' 52.49"	Картометрический метод	5.00	–
6600	379439.59	1265890.63	052° 15' 34.05"	038° 42' 51.74"	Картометрический метод	5.00	–
6601	379454.03	1265886.03	052° 15' 34.52"	038° 42' 51.50"	Картометрический метод	5.00	–
6602	379470.58	1265885.25	052° 15' 35.05"	038° 42' 51.46"	Картометрический метод	5.00	–
6603	379501.18	1265882.67	052° 15' 36.04"	038° 42' 51.33"	Картометрический метод	5.00	–
6604	379523.50	1265879.94	052° 15' 36.77"	038° 42' 51.19"	Картометрический метод	5.00	–

6605	379539.50	1265877.52	052° 15' 37.28"	038° 42' 51.06"	Картометрический метод	5.00	–
6606	379553.47	1265873.23	052° 15' 37.74"	038° 42' 50.84"	Картометрический метод	5.00	–
6607	379569.32	1265868.15	052° 15' 38.25"	038° 42' 50.57"	Картометрический метод	5.00	–
6608	379581.34	1265862.61	052° 15' 38.64"	038° 42' 50.28"	Картометрический метод	5.00	–
6609	379592.58	1265859.18	052° 15' 39.00"	038° 42' 50.10"	Картометрический метод	5.00	–
6610	379615.84	1265858.09	052° 15' 39.76"	038° 42' 50.05"	Картометрический метод	5.00	–
6611	379624.58	1265859.18	052° 15' 40.04"	038° 42' 50.11"	Картометрический метод	5.00	–
6612	379632.93	1265864.80	052° 15' 40.31"	038° 42' 50.41"	Картометрический метод	5.00	–
6613	379638.08	1265864.72	052° 15' 40.48"	038° 42' 50.40"	Картометрический метод	5.00	–
6614	379640.34	1265860.90	052° 15' 40.55"	038° 42' 50.20"	Картометрический метод	5.00	–
6615	379637.92	1265856.13	052° 15' 40.47"	038° 42' 49.95"	Картометрический метод	5.00	–
6616	379637.77	1265850.59	052° 15' 40.47"	038° 42' 49.66"	Картометрический метод	5.00	–
6617	379642.30	1265847.63	052° 15' 40.61"	038° 42' 49.50"	Картометрический метод	5.00	–
6618	379657.98	1265846.22	052° 15' 41.12"	038° 42' 49.43"	Картометрический метод	5.00	–
6619	379669.69	1265846.77	052° 15' 41.50"	038° 42' 49.46"	Картометрический метод	5.00	–
6620	379676.25	1265852.08	052° 15' 41.71"	038° 42' 49.74"	Картометрический метод	5.00	–
6621	379683.35	1265864.49	052° 15' 41.94"	038° 42' 50.40"	Картометрический метод	5.00	–
6622	379688.39	1265867.07	052° 15' 42.10"	038° 42' 50.54"	Картометрический метод	5.00	–
6623	379703.22	1265858.10	052° 15' 42.58"	038° 42' 50.06"	Картометрический метод	5.00	–
6624	379712.04	1265856.77	052° 15' 42.87"	038° 42' 50.00"	Картометрический метод	5.00	–
6625	379723.91	1265852.17	052° 15' 43.25"	038° 42' 49.76"	Картометрический метод	5.00	–
6626	379740.76	1265856.54	052° 15' 43.80"	038° 42' 49.99"	Картометрический метод	5.00	–
6627	379755.24	1265854.73	052° 15' 44.27"	038° 42' 49.90"	Картометрический метод	5.00	–
6628	379770.30	1265850.05	052° 15' 44.75"	038° 42' 49.65"	Картометрический метод	5.00	–
6629	379779.59	1265842.71	052° 15' 45.06"	038° 42' 49.27"	Картометрический метод	5.00	–
6630	379790.87	1265836.87	052° 15' 45.42"	038° 42' 48.96"	Картометрический метод	5.00	–
6631	379800.74	1265832.80	052° 15' 45.74"	038° 42' 48.75"	Картометрический метод	5.00	–
6632	379811.90	1265821.87	052° 15' 46.10"	038° 42' 48.17"	Картометрический метод	5.00	–
6633	379824.24	1265810.32	052° 15' 46.50"	038° 42' 47.57"	Картометрический метод	5.00	–
6634	379837.35	1265798.61	052° 15' 46.93"	038° 42' 46.95"	Картометрический метод	5.00	–
6635	379849.21	1265786.28	052° 15' 47.31"	038° 42' 46.30"	Картометрический метод	5.00	–
6636	379860.84	1265778.63	052° 15' 47.69"	038° 42' 45.90"	Картометрический метод	5.00	–
6637	379861.86	1265775.12	052° 15' 47.72"	038° 42' 45.72"	Картометрический метод	5.00	–
6638	379859.67	1265768.33	052° 15' 47.65"	038° 42' 45.36"	Картометрический метод	5.00	–
6639	379853.27	1265738.43	052° 15' 47.45"	038° 42' 43.78"	Картометрический метод	5.00	–
6640	379843.90	1265712.60	052° 15' 47.15"	038° 42' 42.42"	Картометрический метод	5.00	–
6641	379839.74	1265695.44	052° 15' 47.02"	038° 42' 41.51"	Картометрический метод	5.00	–
6642	379841.92	1265681.07	052° 15' 47.09"	038° 42' 40.75"	Картометрический метод	5.00	–
6643	379844.84	1265667.64	052° 15' 47.18"	038° 42' 40.05"	Картометрический	5.00	–

					метод		
6644	379841.88	1265654.06	052° 15' 47.09"	038° 42' 39.33"	Картометрический метод	5.00	–
6645	379833.13	1265633.29	052° 15' 46.81"	038° 42' 38.23"	Картометрический метод	5.00	–
6646	379828.45	1265611.99	052° 15' 46.66"	038° 42' 37.11"	Картометрический метод	5.00	–
6647	379827.18	1265593.30	052° 15' 46.62"	038° 42' 36.12"	Картометрический метод	5.00	–
6648	379832.27	1265560.63	052° 15' 46.79"	038° 42' 34.40"	Картометрический метод	5.00	–
6649	379829.47	1265546.97	052° 15' 46.70"	038° 42' 33.68"	Картометрический метод	5.00	–
6650	379820.49	1265526.44	052° 15' 46.41"	038° 42' 32.60"	Картометрический метод	5.00	–
6651	379809.64	1265510.28	052° 15' 46.06"	038° 42' 31.74"	Картометрический метод	5.00	–
6652	379806.52	1265500.37	052° 15' 45.96"	038° 42' 31.22"	Картометрический метод	5.00	–
6653	379803.32	1265481.01	052° 15' 45.86"	038° 42' 30.20"	Картометрический метод	5.00	–
6654	379781.31	1265440.66	052° 15' 45.15"	038° 42' 28.07"	Картометрический метод	5.00	–
6655	379757.11	1265406.94	052° 15' 44.37"	038° 42' 26.29"	Картометрический метод	5.00	–
6656	379736.82	1265393.21	052° 15' 43.72"	038° 42' 25.56"	Картометрический метод	5.00	–
6657	379727.29	1265379.62	052° 15' 43.41"	038° 42' 24.84"	Картометрический метод	5.00	–
6658	379719.26	1265372.21	052° 15' 43.15"	038° 42' 24.45"	Картометрический метод	5.00	–
6659	379704.50	1265367.68	052° 15' 42.67"	038° 42' 24.21"	Картометрический метод	5.00	–
6660	379684.21	1265351.84	052° 15' 42.02"	038° 42' 23.37"	Картометрический метод	5.00	–
6661	379670.86	1265335.37	052° 15' 41.59"	038° 42' 22.50"	Картометрический метод	5.00	–
6662	379661.50	1265314.76	052° 15' 41.29"	038° 42' 21.41"	Картометрический метод	5.00	–
6663	379658.06	1265303.29	052° 15' 41.18"	038° 42' 20.80"	Картометрический метод	5.00	–
6664	379656.74	1265291.43	052° 15' 41.14"	038° 42' 20.18"	Картометрический метод	5.00	–
6665	379657.28	1265280.19	052° 15' 41.16"	038° 42' 19.59"	Картометрический метод	5.00	–
6666	379654.63	1265268.63	052° 15' 41.07"	038° 42' 18.98"	Картометрический метод	5.00	–
6667	379652.52	1265251.46	052° 15' 41.00"	038° 42' 18.07"	Картометрический метод	5.00	–
6668	379652.29	1265229.69	052° 15' 41.00"	038° 42' 16.92"	Картометрический метод	5.00	–
6669	379653.69	1265214.78	052° 15' 41.05"	038° 42' 16.14"	Картометрический метод	5.00	–
6670	379652.60	1265199.95	052° 15' 41.01"	038° 42' 15.35"	Картометрический метод	5.00	–
6671	379648.07	1265184.03	052° 15' 40.87"	038° 42' 14.51"	Картометрический метод	5.00	–
6672	379642.06	1265168.41	052° 15' 40.67"	038° 42' 13.69"	Картометрический метод	5.00	–
6673	379634.49	1265152.26	052° 15' 40.43"	038° 42' 12.84"	Картометрический метод	5.00	–
6674	379628.71	1265141.49	052° 15' 40.24"	038° 42' 12.27"	Картометрический метод	5.00	–
6675	379624.89	1265121.43	052° 15' 40.12"	038° 42' 11.21"	Картометрический метод	5.00	–
6676	379619.82	1265108.39	052° 15' 39.96"	038° 42' 10.52"	Картометрический метод	5.00	–
6677	379617.01	1265095.44	052° 15' 39.87"	038° 42' 09.84"	Картометрический метод	5.00	–
6678	379617.55	1265084.82	052° 15' 39.89"	038° 42' 09.28"	Картометрический метод	5.00	–
6679	379620.99	1265073.58	052° 15' 40.00"	038° 42' 08.69"	Картометрический метод	5.00	–
6680	379625.67	1265064.21	052° 15' 40.15"	038° 42' 08.19"	Картометрический метод	5.00	–
6681	379628.01	1265051.80	052° 15' 40.23"	038° 42' 07.54"	Картометрический метод	5.00	–

6682	379629.03	1265033.46	052° 15' 40.27"	038° 42' 06.57"	Картометрический метод	5.00	–
6683	379628.87	1265023.63	052° 15' 40.26"	038° 42' 06.05"	Картометрический метод	5.00	–
6684	379625.59	1265013.71	052° 15' 40.16"	038° 42' 05.53"	Картометрический метод	5.00	–
6685	379624.58	1265004.66	052° 15' 40.12"	038° 42' 05.05"	Картометрический метод	5.00	–
6686	379622.70	1264993.58	052° 15' 40.06"	038° 42' 04.47"	Картометрический метод	5.00	–
6687	379622.94	1264984.99	052° 15' 40.07"	038° 42' 04.02"	Картометрический метод	5.00	–
6688	379623.80	1264977.19	052° 15' 40.10"	038° 42' 03.60"	Картометрический метод	5.00	–
6689	379621.69	1264973.75	052° 15' 40.03"	038° 42' 03.42"	Картометрический метод	5.00	–
6690	379623.72	1264966.57	052° 15' 40.10"	038° 42' 03.05"	Картометрический метод	5.00	–
6691	379631.37	1264956.58	052° 15' 40.35"	038° 42' 02.52"	Картометрический метод	5.00	–
6692	379637.77	1264954.24	052° 15' 40.56"	038° 42' 02.40"	Картометрический метод	5.00	–
6693	379647.84	1264952.91	052° 15' 40.88"	038° 42' 02.33"	Картометрический метод	5.00	–
6694	379658.69	1264947.06	052° 15' 41.23"	038° 42' 02.02"	Картометрический метод	5.00	–
6695	379663.84	1264940.66	052° 15' 41.40"	038° 42' 01.69"	Картометрический метод	5.00	–
6696	379664.46	1264930.36	052° 15' 41.42"	038° 42' 01.14"	Картометрический метод	5.00	–
6697	379666.34	1264920.83	052° 15' 41.48"	038° 42' 00.64"	Картометрический метод	5.00	–
6698	379669.93	1264914.82	052° 15' 41.60"	038° 42' 00.32"	Картометрический метод	5.00	–
6699	379677.50	1264904.99	052° 15' 41.85"	038° 41' 59.81"	Картометрический метод	5.00	–
6700	379680.78	1264890.78	052° 15' 41.95"	038° 41' 59.06"	Картометрический метод	5.00	–
6701	379686.79	1264885.63	052° 15' 42.15"	038° 41' 58.79"	Картометрический метод	5.00	–
6702	379693.73	1264870.96	052° 15' 42.37"	038° 41' 58.01"	Картометрический метод	5.00	–
6703	379701.62	1264848.40	052° 15' 42.63"	038° 41' 56.83"	Картометрический метод	5.00	–
6704	379710.04	1264821.16	052° 15' 42.91"	038° 41' 55.39"	Картометрический метод	5.00	–
6705	379716.91	1264798.29	052° 15' 43.13"	038° 41' 54.19"	Картометрический метод	5.00	–
6706	379725.58	1264768.08	052° 15' 43.41"	038° 41' 52.60"	Картометрический метод	5.00	–
6707	379730.96	1264757.31	052° 15' 43.59"	038° 41' 52.03"	Картометрический метод	5.00	–
6708	379742.36	1264749.20	052° 15' 43.96"	038° 41' 51.60"	Картометрический метод	5.00	–
6709	379751.10	1264744.51	052° 15' 44.24"	038° 41' 51.36"	Картометрический метод	5.00	–
6710	379752.35	1264739.67	052° 15' 44.28"	038° 41' 51.10"	Картометрический метод	5.00	–
6711	379751.72	1264732.57	052° 15' 44.26"	038° 41' 50.73"	Картометрический метод	5.00	–
6712	379746.42	1264721.17	052° 15' 44.09"	038° 41' 50.13"	Картометрический метод	5.00	–
6713	379742.28	1264707.67	052° 15' 43.96"	038° 41' 49.41"	Картометрический метод	5.00	–
6714	379740.80	1264694.56	052° 15' 43.91"	038° 41' 48.72"	Картометрический метод	5.00	–
6715	379743.37	1264683.40	052° 15' 44.00"	038° 41' 48.13"	Картометрический метод	5.00	–
6716	379748.76	1264673.87	052° 15' 44.17"	038° 41' 47.63"	Картометрический метод	5.00	–
6717	379752.35	1264660.22	052° 15' 44.29"	038° 41' 46.91"	Картометрический метод	5.00	–
6718	379752.12	1264647.57	052° 15' 44.28"	038° 41' 46.25"	Картометрический метод	5.00	–
6719	379749.77	1264637.74	052° 15' 44.21"	038° 41' 45.73"	Картометрический метод	5.00	–
6720	379752.19	1264631.65	052° 15' 44.29"	038° 41' 45.41"	Картометрический	5.00	–

					метод		
6721	379759.30	1264626.65	052° 15' 44.52"	038° 41' 45.14"	Картометрический метод	5.00	–
6722	379766.01	1264619.71	052° 15' 44.74"	038° 41' 44.78"	Картометрический метод	5.00	–
6723	379767.49	1264614.32	052° 15' 44.79"	038° 41' 44.49"	Картометрический метод	5.00	–
6724	379765.66	1264609.42	052° 15' 44.73"	038° 41' 44.24"	Картометрический метод	5.00	–
6725	379760.12	1264608.17	052° 15' 44.55"	038° 41' 44.17"	Картометрический метод	5.00	–
6726	379748.89	1264606.95	052° 15' 44.18"	038° 41' 44.10"	Картометрический метод	5.00	–
6727	379740.80	1264603.00	052° 15' 43.92"	038° 41' 43.89"	Картометрический метод	5.00	–
6728	379734.07	1264594.92	052° 15' 43.71"	038° 41' 43.47"	Картометрический метод	5.00	–
6729	379729.79	1264585.68	052° 15' 43.57"	038° 41' 42.98"	Картометрический метод	5.00	–
6730	379728.39	1264572.25	052° 15' 43.52"	038° 41' 42.27"	Картометрический метод	5.00	–
6731	379732.21	1264564.45	052° 15' 43.65"	038° 41' 41.86"	Картометрический метод	5.00	–
6732	379736.97	1264554.92	052° 15' 43.80"	038° 41' 41.36"	Картометрический метод	5.00	–
6733	379747.43	1264543.61	052° 15' 44.14"	038° 41' 40.76"	Картометрический метод	5.00	–
6734	379755.94	1264530.49	052° 15' 44.42"	038° 41' 40.07"	Картометрический метод	5.00	–
6735	379759.76	1264520.42	052° 15' 44.54"	038° 41' 39.54"	Картометрический метод	5.00	–
6736	379765.38	1264513.01	052° 15' 44.73"	038° 41' 39.15"	Картометрический метод	5.00	–
6737	379775.77	1264506.61	052° 15' 45.06"	038° 41' 38.82"	Картометрический метод	5.00	–
6738	379792.08	1264496.46	052° 15' 45.59"	038° 41' 38.28"	Картометрический метод	5.00	–
6739	379807.61	1264487.80	052° 15' 46.10"	038° 41' 37.83"	Картометрический метод	5.00	–
6740	379824.31	1264482.57	052° 15' 46.64"	038° 41' 37.56"	Картометрический метод	5.00	–
6741	379844.69	1264477.18	052° 15' 47.30"	038° 41' 37.28"	Картометрический метод	5.00	–
6742	379869.51	1264471.33	052° 15' 48.10"	038° 41' 36.97"	Картометрический метод	5.00	–
6743	379893.94	1264462.82	052° 15' 48.89"	038° 41' 36.53"	Картометрический метод	5.00	–
6744	379919.62	1264457.28	052° 15' 49.72"	038° 41' 36.24"	Картометрический метод	5.00	–
6745	379945.06	1264456.03	052° 15' 50.55"	038° 41' 36.18"	Картометрический метод	5.00	–
6746	379980.42	1264461.18	052° 15' 51.69"	038° 41' 36.45"	Картометрический метод	5.00	–
6747	380011.64	1264474.76	052° 15' 52.70"	038° 41' 37.17"	Картометрический метод	5.00	–
6748	380024.05	1264478.51	052° 15' 53.10"	038° 41' 37.37"	Картометрический метод	5.00	–
6749	380048.01	1264482.65	052° 15' 53.87"	038° 41' 37.59"	Картометрический метод	5.00	–
6750	380063.70	1264484.44	052° 15' 54.38"	038° 41' 37.69"	Картометрический метод	5.00	–
6751	380070.80	1264481.94	052° 15' 54.61"	038° 41' 37.56"	Картометрический метод	5.00	–
6752	380080.64	1264476.40	052° 15' 54.93"	038° 41' 37.27"	Картометрический метод	5.00	–
6753	380092.27	1264470.24	052° 15' 55.31"	038° 41' 36.95"	Картометрический метод	5.00	–
6754	380104.76	1264469.46	052° 15' 55.71"	038° 41' 36.91"	Картометрический метод	5.00	–
6755	380132.93	1264470.47	052° 15' 56.62"	038° 41' 36.97"	Картометрический метод	5.00	–
6756	380160.02	1264471.49	052° 15' 57.50"	038° 41' 37.02"	Картометрический метод	5.00	–
6757	380190.22	1264475.47	052° 15' 58.48"	038° 41' 37.24"	Картометрический метод	5.00	–
6758	380213.79	1264481.63	052° 15' 59.24"	038° 41' 37.57"	Картометрический метод	5.00	–

6759	380228.55	1264489.13	052° 15' 59.71"	038° 41' 37.96"	Картометрический метод	5.00	–
6760	380255.94	1264499.66	052° 16' 00.60"	038° 41' 38.52"	Картометрический метод	5.00	–
6761	380282.40	1264508.09	052° 16' 01.45"	038° 41' 38.97"	Картометрический метод	5.00	–
6762	380289.83	1264513.82	052° 16' 01.69"	038° 41' 39.28"	Картометрический метод	5.00	–
6763	380310.42	1264531.35	052° 16' 02.36"	038° 41' 40.20"	Картометрический метод	5.00	–
6764	380328.84	1264546.03	052° 16' 02.95"	038° 41' 40.98"	Картометрический метод	5.00	–
6765	380354.29	1264558.05	052° 16' 03.78"	038° 41' 41.62"	Картометрический метод	5.00	–
6766	380367.40	1264568.82	052° 16' 04.20"	038° 41' 42.19"	Картометрический метод	5.00	–
6767	380370.21	1264575.37	052° 16' 04.29"	038° 41' 42.53"	Картометрический метод	5.00	–
6768	380368.23	1264594.22	052° 16' 04.22"	038° 41' 43.53"	Картометрический метод	5.00	–
6769	380370.84	1264601.29	052° 16' 04.31"	038° 41' 43.90"	Картометрический метод	5.00	–
6770	380379.27	1264609.25	052° 16' 04.58"	038° 41' 44.32"	Картометрический метод	5.00	–
6771	380387.07	1264611.84	052° 16' 04.83"	038° 41' 44.46"	Картометрический метод	5.00	–
6772	380399.25	1264615.18	052° 16' 05.22"	038° 41' 44.64"	Картометрический метод	5.00	–
6773	380412.36	1264613.31	052° 16' 05.65"	038° 41' 44.54"	Картометрический метод	5.00	–
6774	380423.44	1264611.59	052° 16' 06.01"	038° 41' 44.45"	Картометрический метод	5.00	–
6775	380435.00	1264614.09	052° 16' 06.38"	038° 41' 44.59"	Картометрический метод	5.00	–
6776	380454.35	1264625.33	052° 16' 07.01"	038° 41' 45.18"	Картометрический метод	5.00	–
6777	380471.52	1264632.82	052° 16' 07.56"	038° 41' 45.58"	Картометрический метод	5.00	–
6778	380485.26	1264641.72	052° 16' 08.00"	038° 41' 46.05"	Картометрический метод	5.00	–
6779	380517.42	1264645.78	052° 16' 09.04"	038° 41' 46.27"	Картометрический метод	5.00	–
6780	380541.15	1264644.06	052° 16' 09.81"	038° 41' 46.18"	Картометрический метод	5.00	–
6781	380570.18	1264637.19	052° 16' 10.75"	038° 41' 45.82"	Картометрический метод	5.00	–
6782	380597.03	1264630.32	052° 16' 11.62"	038° 41' 45.47"	Картометрический метод	5.00	–
6783	380608.74	1264631.88	052° 16' 12.00"	038° 41' 45.55"	Картометрический метод	5.00	–
6784	380612.56	1264635.08	052° 16' 12.12"	038° 41' 45.72"	Картометрический метод	5.00	–
6785	380613.11	1264642.19	052° 16' 12.14"	038° 41' 46.09"	Картометрический метод	5.00	–
6786	380616.23	1264647.96	052° 16' 12.24"	038° 41' 46.40"	Картометрический метод	5.00	–
6787	380628.39	1264652.92	052° 16' 12.63"	038° 41' 46.66"	Картометрический метод	5.00	–
6788	380639.16	1264653.54	052° 16' 12.98"	038° 41' 46.70"	Картометрический метод	5.00	–
6789	380653.23	1264648.43	052° 16' 13.44"	038° 41' 46.43"	Картометрический метод	5.00	–
6790	380662.13	1264638.13	052° 16' 13.73"	038° 41' 45.89"	Картометрический метод	5.00	–
6791	380665.87	1264625.33	052° 16' 13.85"	038° 41' 45.21"	Картометрический метод	5.00	–
6792	380668.84	1264607.69	052° 16' 13.95"	038° 41' 44.28"	Картометрический метод	5.00	–
6793	380676.80	1264584.43	052° 16' 14.21"	038° 41' 43.06"	Картометрический метод	5.00	–
6794	380680.08	1264569.13	052° 16' 14.31"	038° 41' 42.25"	Картометрический метод	5.00	–
6795	380679.46	1264542.20	052° 16' 14.30"	038° 41' 40.83"	Картометрический метод	5.00	–
6796	380677.66	1264518.55	052° 16' 14.24"	038° 41' 39.58"	Картометрический метод	5.00	–
6797	380674.69	1264504.27	052° 16' 14.15"	038° 41' 38.83"	Картометрический	5.00	–

					метод		
6798	380669.15	1264494.51	052° 16' 13.97"	038° 41' 38.32"	Картометрический метод	5.00	–
6799	380669.15	1264487.56	052° 16' 13.97"	038° 41' 37.95"	Картометрический метод	5.00	–
6800	380673.68	1264478.74	052° 16' 14.12"	038° 41' 37.48"	Картометрический метод	5.00	–
6801	380668.37	1264462.67	052° 16' 13.95"	038° 41' 36.64"	Картометрический метод	5.00	–
6802	380651.67	1264440.03	052° 16' 13.41"	038° 41' 35.44"	Картометрический метод	5.00	–
6803	380647.14	1264427.07	052° 16' 13.26"	038° 41' 34.76"	Картометрический метод	5.00	–
6804	380649.17	1264414.27	052° 16' 13.33"	038° 41' 34.08"	Картометрический метод	5.00	–
6805	380651.82	1264406.08	052° 16' 13.42"	038° 41' 33.65"	Картометрический метод	5.00	–
6806	380664.00	1264390.54	052° 16' 13.81"	038° 41' 32.83"	Картометрический метод	5.00	–
6807	380666.34	1264383.21	052° 16' 13.89"	038° 41' 32.45"	Картометрический метод	5.00	–
6808	380665.87	1264374.93	052° 16' 13.87"	038° 41' 32.01"	Картометрический метод	5.00	–
6809	380660.80	1264367.60	052° 16' 13.71"	038° 41' 31.62"	Картометрический метод	5.00	–
6810	380648.78	1264353.00	052° 16' 13.32"	038° 41' 30.85"	Картометрический метод	5.00	–
6811	380634.89	1264334.11	052° 16' 12.87"	038° 41' 29.85"	Картометрический метод	5.00	–
6812	380615.30	1264311.63	052° 16' 12.24"	038° 41' 28.66"	Картометрический метод	5.00	–
6813	380611.86	1264299.61	052° 16' 12.13"	038° 41' 28.03"	Картометрический метод	5.00	–
6814	380606.94	1264289.15	052° 16' 11.97"	038° 41' 27.48"	Картометрический метод	5.00	–
6815	380599.45	1264277.13	052° 16' 11.73"	038° 41' 26.84"	Картометрический метод	5.00	–
6816	380576.74	1264257.54	052° 16' 11.00"	038° 41' 25.80"	Картометрический метод	5.00	–
6817	380559.02	1264242.71	052° 16' 10.43"	038° 41' 25.02"	Картометрический метод	5.00	–
6818	380546.38	1264230.23	052° 16' 10.02"	038° 41' 24.36"	Картометрический метод	5.00	–
6819	380538.80	1264218.28	052° 16' 09.78"	038° 41' 23.73"	Картометрический метод	5.00	–
6820	380530.38	1264209.23	052° 16' 09.50"	038° 41' 23.25"	Картометрический метод	5.00	–
6821	380516.33	1264199.24	052° 16' 09.05"	038° 41' 22.72"	Картометрический метод	5.00	–
6822	380502.35	1264192.14	052° 16' 08.60"	038° 41' 22.34"	Картометрический метод	5.00	–
6823	380497.83	1264191.75	052° 16' 08.45"	038° 41' 22.32"	Картометрический метод	5.00	–
6824	380492.44	1264195.49	052° 16' 08.28"	038° 41' 22.52"	Картометрический метод	5.00	–
6825	380488.23	1264195.80	052° 16' 08.14"	038° 41' 22.54"	Картометрический метод	5.00	–
6826	380483.86	1264190.73	052° 16' 08.00"	038° 41' 22.27"	Картометрический метод	5.00	–
6827	380473.32	1264181.83	052° 16' 07.66"	038° 41' 21.80"	Картометрический метод	5.00	–
6828	380454.98	1264162.40	052° 16' 07.07"	038° 41' 20.77"	Картометрический метод	5.00	–
6829	380440.69	1264144.76	052° 16' 06.61"	038° 41' 19.84"	Картометрический метод	5.00	–
6830	380432.81	1264134.22	052° 16' 06.36"	038° 41' 19.28"	Картометрический метод	5.00	–
6831	380423.44	1264116.50	052° 16' 06.05"	038° 41' 18.34"	Картометрический метод	5.00	–
6832	380414.55	1264109.40	052° 16' 05.77"	038° 41' 17.97"	Картометрический метод	5.00	–
6833	380403.38	1264094.41	052° 16' 05.41"	038° 41' 17.18"	Картометрический метод	5.00	–
6834	380397.53	1264085.98	052° 16' 05.22"	038° 41' 16.73"	Картометрический метод	5.00	–
6835	380387.31	1264066.86	052° 16' 04.89"	038° 41' 15.72"	Картометрический метод	5.00	–

6836	380376.85	1264052.58	052° 16' 04.55"	038° 41' 14.97"	Картометрический метод	5.00	–
6837	380369.82	1264037.90	052° 16' 04.33"	038° 41' 14.19"	Картометрический метод	5.00	–
6838	380366.93	1264022.22	052° 16' 04.23"	038° 41' 13.36"	Картометрический метод	5.00	–
6839	380363.97	1264009.26	052° 16' 04.14"	038° 41' 12.68"	Картометрический метод	5.00	–
6840	380352.42	1263982.88	052° 16' 03.77"	038° 41' 11.29"	Картометрический метод	5.00	–
6841	380343.67	1263955.09	052° 16' 03.49"	038° 41' 09.82"	Картометрический метод	5.00	–
6842	380342.74	1263946.11	052° 16' 03.46"	038° 41' 09.35"	Картометрический метод	5.00	–
6843	380344.53	1263927.04	052° 16' 03.52"	038° 41' 08.34"	Картометрический метод	5.00	–
6844	380341.07	1263921.09	052° 16' 03.41"	038° 41' 08.03"	Картометрический метод	5.00	–
6845	380338.99	1263918.33	052° 16' 03.34"	038° 41' 07.88"	Картометрический метод	5.00	–
6846	380332.59	1263915.67	052° 16' 03.13"	038° 41' 07.74"	Картометрический метод	5.00	–
6847	380320.34	1263911.46	052° 16' 02.74"	038° 41' 07.52"	Картометрический метод	5.00	–
6848	380315.97	1263905.76	052° 16' 02.60"	038° 41' 07.22"	Картометрический метод	5.00	–
6849	380309.64	1263891.63	052° 16' 02.39"	038° 41' 06.47"	Картометрический метод	5.00	–
6850	380303.16	1263869.86	052° 16' 02.18"	038° 41' 05.32"	Картометрический метод	5.00	–
6851	380295.52	1263845.82	052° 16' 01.94"	038° 41' 04.05"	Картометрический метод	5.00	–
6852	380289.51	1263826.85	052° 16' 01.75"	038° 41' 03.05"	Картометрический метод	5.00	–
6853	380281.23	1263804.84	052° 16' 01.48"	038° 41' 01.89"	Картометрический метод	5.00	–
6854	380275.53	1263790.63	052° 16' 01.30"	038° 41' 01.14"	Картометрический метод	5.00	–
6855	380275.38	1263778.15	052° 16' 01.29"	038° 41' 00.48"	Картометрический метод	5.00	–
6856	380277.02	1263765.81	052° 16' 01.35"	038° 40' 59.83"	Картометрический метод	5.00	–
6857	380275.53	1263753.33	052° 16' 01.30"	038° 40' 59.17"	Картометрический метод	5.00	–
6858	380269.52	1263735.61	052° 16' 01.11"	038° 40' 58.24"	Картометрический метод	5.00	–
6859	380262.73	1263721.79	052° 16' 00.89"	038° 40' 57.51"	Картометрический метод	5.00	–
6860	380255.24	1263713.91	052° 16' 00.65"	038° 40' 57.09"	Картометрический метод	5.00	–
6861	380247.28	1263705.09	052° 16' 00.39"	038° 40' 56.62"	Картометрический метод	5.00	–
6862	380246.58	1263698.14	052° 16' 00.37"	038° 40' 56.26"	Картометрический метод	5.00	–
6863	380249.62	1263688.15	052° 16' 00.47"	038° 40' 55.73"	Картометрический метод	5.00	–
6864	380242.52	1263670.04	052° 16' 00.24"	038° 40' 54.77"	Картометрический метод	5.00	–
6865	380241.50	1263661.93	052° 16' 00.21"	038° 40' 54.35"	Картометрический метод	5.00	–
6866	380243.30	1263653.65	052° 16' 00.27"	038° 40' 53.91"	Картометрический метод	5.00	–
6867	380240.18	1263649.44	052° 16' 00.17"	038° 40' 53.69"	Картометрический метод	5.00	–
6868	380242.28	1263643.04	052° 16' 00.24"	038° 40' 53.35"	Картометрический метод	5.00	–
6869	380249.67	1263637.90	052° 16' 00.47"	038° 40' 53.08"	Картометрический метод	5.00	–
6870	380254.04	1263628.53	052° 16' 00.62"	038° 40' 52.59"	Картометрический метод	5.00	–
6871	380255.68	1263616.12	052° 16' 00.67"	038° 40' 51.93"	Картометрический метод	5.00	–
6872	380256.61	1263606.49	052° 16' 00.70"	038° 40' 51.42"	Картометрический метод	5.00	–
6873	380259.76	1263588.50	052° 16' 00.81"	038° 40' 50.48"	Картометрический метод	5.00	–
6874	380262.29	1263564.73	052° 16' 00.89"	038° 40' 49.22"	Картометрический	5.00	–

					метод		
6875	380265.40	1263529.49	052° 16' 00.99"	038° 40' 47.37"	Картометрический метод	5.00	–
6876	380267.29	1263517.89	052° 16' 01.06"	038° 40' 46.75"	Картометрический метод	5.00	–
6877	380272.25	1263502.63	052° 16' 01.22"	038° 40' 45.95"	Картометрический метод	5.00	–
6878	380303.14	1263438.13	052° 16' 02.22"	038° 40' 42.55"	Картометрический метод	5.00	–
6879	380307.88	1263430.85	052° 16' 02.38"	038° 40' 42.17"	Картометрический метод	5.00	–
6880	380314.88	1263425.07	052° 16' 02.60"	038° 40' 41.87"	Картометрический метод	5.00	–
6881	380344.21	1263411.12	052° 16' 03.55"	038° 40' 41.14"	Картометрический метод	5.00	–
6882	380356.07	1263410.16	052° 16' 03.94"	038° 40' 41.09"	Картометрический метод	5.00	–
6883	380373.45	1263411.93	052° 16' 04.50"	038° 40' 41.18"	Картометрический метод	5.00	–
6884	380383.07	1263411.62	052° 16' 04.81"	038° 40' 41.17"	Картометрический метод	5.00	–
6885	380399.62	1263413.93	052° 16' 05.35"	038° 40' 41.29"	Картометрический метод	5.00	–
6886	380411.69	1263412.14	052° 16' 05.74"	038° 40' 41.20"	Картометрический метод	5.00	–
6887	380447.17	1263396.42	052° 16' 06.89"	038° 40' 40.37"	Картометрический метод	5.00	–
6888	380455.08	1263394.66	052° 16' 07.14"	038° 40' 40.28"	Картометрический метод	5.00	–
6889	380463.36	1263396.12	052° 16' 07.41"	038° 40' 40.36"	Картометрический метод	5.00	–
6890	380469.78	1263393.05	052° 16' 07.62"	038° 40' 40.20"	Картометрический метод	5.00	–
6891	380477.23	1263381.88	052° 16' 07.86"	038° 40' 39.61"	Картометрический метод	5.00	–
6892	380486.62	1263370.10	052° 16' 08.16"	038° 40' 38.99"	Картометрический метод	5.00	–
6893	380495.09	1263362.02	052° 16' 08.44"	038° 40' 38.57"	Картометрический метод	5.00	–
6894	380510.95	1263351.83	052° 16' 08.95"	038° 40' 38.03"	Картометрический метод	5.00	–
6895	380521.77	1263347.72	052° 16' 09.30"	038° 40' 37.82"	Картометрический метод	5.00	–
6896	380530.51	1263347.11	052° 16' 09.59"	038° 40' 37.79"	Картометрический метод	5.00	–
6897	380541.59	1263349.78	052° 16' 09.94"	038° 40' 37.93"	Картометрический метод	5.00	–
6898	380553.70	1263355.22	052° 16' 10.34"	038° 40' 38.22"	Картометрический метод	5.00	–
6899	380559.24	1263355.44	052° 16' 10.51"	038° 40' 38.23"	Картометрический метод	5.00	–
6900	380583.28	1263349.32	052° 16' 11.29"	038° 40' 37.91"	Картометрический метод	5.00	–
6901	380602.27	1263347.22	052° 16' 11.91"	038° 40' 37.80"	Картометрический метод	5.00	–
6902	380628.37	1263349.11	052° 16' 12.75"	038° 40' 37.91"	Картометрический метод	5.00	–
6903	380643.41	1263340.10	052° 16' 13.24"	038° 40' 37.43"	Картометрический метод	5.00	–
6904	380653.18	1263331.86	052° 16' 13.56"	038° 40' 37.00"	Картометрический метод	5.00	–
6905	380664.28	1263313.37	052° 16' 13.92"	038° 40' 36.03"	Картометрический метод	5.00	–
6906	380674.21	1263301.74	052° 16' 14.24"	038° 40' 35.41"	Картометрический метод	5.00	–
6907	380682.69	1263296.61	052° 16' 14.51"	038° 40' 35.14"	Картометрический метод	5.00	–
6908	380692.24	1263294.59	052° 16' 14.82"	038° 40' 35.04"	Картометрический метод	5.00	–
6909	380727.58	1263291.22	052° 16' 15.97"	038° 40' 34.87"	Картометрический метод	5.00	–
6910	380743.81	1263287.61	052° 16' 16.49"	038° 40' 34.68"	Картометрический метод	5.00	–
6911	380756.09	1263283.49	052° 16' 16.89"	038° 40' 34.46"	Картометрический метод	5.00	–
6912	380765.28	1263277.25	052° 16' 17.19"	038° 40' 34.13"	Картометрический метод	5.00	–

6913	380774.17	1263273.80	052° 16' 17.48"	038° 40' 33.95"	Картометрический метод	5.00	–
6914	380792.85	1263271.29	052° 16' 18.08"	038° 40' 33.82"	Картометрический метод	5.00	–
6915	380802.98	1263273.30	052° 16' 18.41"	038° 40' 33.93"	Картометрический метод	5.00	–
6916	380808.24	1263278.38	052° 16' 18.58"	038° 40' 34.20"	Картометрический метод	5.00	–
6917	380810.33	1263286.92	052° 16' 18.64"	038° 40' 34.65"	Картометрический метод	5.00	–
6918	380808.09	1263300.04	052° 16' 18.57"	038° 40' 35.34"	Картометрический метод	5.00	–
6919	380809.33	1263305.98	052° 16' 18.61"	038° 40' 35.66"	Картометрический метод	5.00	–
6920	380815.05	1263308.43	052° 16' 18.80"	038° 40' 35.79"	Картометрический метод	5.00	–
6921	380829.08	1263309.98	052° 16' 19.25"	038° 40' 35.87"	Картометрический метод	5.00	–
6922	380832.85	1263314.24	052° 16' 19.37"	038° 40' 36.10"	Картометрический метод	5.00	–
6923	380832.35	1263319.10	052° 16' 19.35"	038° 40' 36.35"	Картометрический метод	5.00	–
6924	380833.83	1263322.07	052° 16' 19.40"	038° 40' 36.51"	Картометрический метод	5.00	–
6925	380850.19	1263325.03	052° 16' 19.93"	038° 40' 36.67"	Картометрический метод	5.00	–
6926	380860.63	1263323.58	052° 16' 20.27"	038° 40' 36.59"	Картометрический метод	5.00	–
6927	380886.60	1263314.23	052° 16' 21.11"	038° 40' 36.10"	Картометрический метод	5.00	–
6928	380897.10	1263307.11	052° 16' 21.45"	038° 40' 35.73"	Картометрический метод	5.00	–
6929	380915.25	1263288.53	052° 16' 22.04"	038° 40' 34.75"	Картометрический метод	5.00	–
6930	380946.80	1263253.76	052° 16' 23.06"	038° 40' 32.92"	Картометрический метод	5.00	–
6931	380949.99	1263245.05	052° 16' 23.17"	038° 40' 32.46"	Картометрический метод	5.00	–
6932	380948.66	1263231.94	052° 16' 23.12"	038° 40' 31.77"	Картометрический метод	5.00	–
6933	380945.54	1263220.23	052° 16' 23.02"	038° 40' 31.15"	Картометрический метод	5.00	–
6934	380925.17	1263169.03	052° 16' 22.37"	038° 40' 28.45"	Картометрический метод	5.00	–
6935	380922.67	1263156.38	052° 16' 22.29"	038° 40' 27.78"	Картометрический метод	5.00	–
6936	380921.00	1263137.69	052° 16' 22.24"	038° 40' 26.80"	Картометрический метод	5.00	–
6937	380908.31	1263087.31	052° 16' 21.83"	038° 40' 24.14"	Картометрический метод	5.00	–
6938	380904.33	1263061.24	052° 16' 21.70"	038° 40' 22.76"	Картометрический метод	5.00	–
6939	380902.69	1263032.12	052° 16' 21.65"	038° 40' 21.23"	Картометрический метод	5.00	–
6940	380899.10	1263014.64	052° 16' 21.54"	038° 40' 20.30"	Картометрический метод	5.00	–
6941	380889.11	1262992.47	052° 16' 21.22"	038° 40' 19.13"	Картометрический метод	5.00	–
6942	380886.22	1262978.35	052° 16' 21.13"	038° 40' 18.39"	Картометрический метод	5.00	–
6943	380887.82	1262957.75	052° 16' 21.18"	038° 40' 17.30"	Картометрический метод	5.00	–
6944	380892.02	1262945.70	052° 16' 21.32"	038° 40' 16.67"	Картометрический метод	5.00	–
6945	380900.32	1262937.73	052° 16' 21.59"	038° 40' 16.25"	Картометрический метод	5.00	–
6946	380903.48	1262929.32	052° 16' 21.69"	038° 40' 15.80"	Картометрический метод	5.00	–
6947	380903.26	1262919.01	052° 16' 21.68"	038° 40' 15.26"	Картометрический метод	5.00	–
6948	380898.61	1262910.45	052° 16' 21.53"	038° 40' 14.81"	Картометрический метод	5.00	–
6949	380882.53	1262896.55	052° 16' 21.01"	038° 40' 14.07"	Картометрический метод	5.00	–
6950	380870.41	1262881.61	052° 16' 20.62"	038° 40' 13.28"	Картометрический метод	5.00	–
6951	380863.81	1262869.50	052° 16' 20.41"	038° 40' 12.64"	Картометрический	5.00	–

					метод		
6952	380859.06	1262855.41	052° 16' 20.26"	038° 40' 11.90"	Картометрический метод	5.00	–
6953	380856.33	1262835.12	052° 16' 20.17"	038° 40' 10.83"	Картометрический метод	5.00	–
6954	380857.96	1262822.94	052° 16' 20.22"	038° 40' 10.19"	Картометрический метод	5.00	–
6955	380860.85	1262812.17	052° 16' 20.32"	038° 40' 09.62"	Картометрический метод	5.00	–
6956	380868.11	1262799.61	052° 16' 20.55"	038° 40' 08.96"	Картометрический метод	5.00	–
6957	380891.14	1262780.01	052° 16' 21.30"	038° 40' 07.93"	Картометрический метод	5.00	–
6958	380893.32	1262772.05	052° 16' 21.37"	038° 40' 07.51"	Картометрический метод	5.00	–
6959	380891.14	1262761.59	052° 16' 21.30"	038° 40' 06.96"	Картометрический метод	5.00	–
6960	380894.32	1262756.34	052° 16' 21.41"	038° 40' 06.68"	Картометрический метод	5.00	–
6961	380913.38	1262750.67	052° 16' 22.02"	038° 40' 06.38"	Картометрический метод	5.00	–
6962	380920.80	1262750.28	052° 16' 22.26"	038° 40' 06.36"	Картометрический метод	5.00	–
6963	380928.53	1262752.11	052° 16' 22.51"	038° 40' 06.46"	Картометрический метод	5.00	–
6964	380955.76	1262762.89	052° 16' 23.39"	038° 40' 07.03"	Картометрический метод	5.00	–
6965	380959.74	1262766.82	052° 16' 23.52"	038° 40' 07.24"	Картометрический метод	5.00	–
6966	380962.79	1262778.28	052° 16' 23.62"	038° 40' 07.85"	Картометрический метод	5.00	–
6967	380967.47	1262784.54	052° 16' 23.77"	038° 40' 08.18"	Картометрический метод	5.00	–
6968	380974.77	1262788.10	052° 16' 24.01"	038° 40' 08.37"	Картометрический метод	5.00	–
6969	380982.00	1262789.41	052° 16' 24.24"	038° 40' 08.44"	Картометрический метод	5.00	–
6970	381000.44	1262789.07	052° 16' 24.84"	038° 40' 08.42"	Картометрический метод	5.00	–
6971	381009.07	1262787.82	052° 16' 25.12"	038° 40' 08.36"	Картометрический метод	5.00	–
6972	381017.65	1262782.00	052° 16' 25.39"	038° 40' 08.05"	Картометрический метод	5.00	–
6973	381026.88	1262768.26	052° 16' 25.69"	038° 40' 07.33"	Картометрический метод	5.00	–
6974	381037.40	1262751.89	052° 16' 26.04"	038° 40' 06.47"	Картометрический метод	5.00	–
6975	381039.21	1262743.09	052° 16' 26.10"	038° 40' 06.00"	Картометрический метод	5.00	–
6976	381037.03	1262710.68	052° 16' 26.03"	038° 40' 04.29"	Картометрический метод	5.00	–
6977	381034.40	1262704.41	052° 16' 25.94"	038° 40' 03.96"	Картометрический метод	5.00	–
6978	381022.78	1262695.33	052° 16' 25.57"	038° 40' 03.48"	Картометрический метод	5.00	–
6979	381020.05	1262690.07	052° 16' 25.48"	038° 40' 03.20"	Картометрический метод	5.00	–
6980	381020.60	1262682.17	052° 16' 25.50"	038° 40' 02.79"	Картометрический метод	5.00	–
6981	381038.95	1262648.04	052° 16' 26.09"	038° 40' 00.99"	Картометрический метод	5.00	–
6982	381043.61	1262634.78	052° 16' 26.25"	038° 40' 00.29"	Картометрический метод	5.00	–
6983	381047.60	1262611.87	052° 16' 26.38"	038° 39' 59.08"	Картометрический метод	5.00	–
6984	381053.10	1262600.82	052° 16' 26.56"	038° 39' 58.50"	Картометрический метод	5.00	–
6985	381059.00	1262589.93	052° 16' 26.75"	038° 39' 57.93"	Картометрический метод	5.00	–
6986	381059.61	1262580.18	052° 16' 26.77"	038° 39' 57.41"	Картометрический метод	5.00	–
6987	381055.44	1262572.47	052° 16' 26.63"	038° 39' 57.00"	Картометрический метод	5.00	–
6988	381046.44	1262566.51	052° 16' 26.34"	038° 39' 56.69"	Картометрический метод	5.00	–
6989	381039.08	1262563.20	052° 16' 26.11"	038° 39' 56.51"	Картометрический метод	5.00	–

6990	381008.22	1262561.86	052° 16' 25.11"	038° 39' 56.44"	Картометрический метод	5.00	–
6991	380997.99	1262557.72	052° 16' 24.78"	038° 39' 56.22"	Картометрический метод	5.00	–
6992	380987.53	1262546.09	052° 16' 24.44"	038° 39' 55.60"	Картометрический метод	5.00	–
6993	380961.70	1262500.35	052° 16' 23.61"	038° 39' 53.19"	Картометрический метод	5.00	–
6994	380956.02	1262485.79	052° 16' 23.42"	038° 39' 52.42"	Картометрический метод	5.00	–
6995	380945.17	1262436.26	052° 16' 23.08"	038° 39' 49.81"	Картометрический метод	5.00	–
6996	380946.00	1262426.93	052° 16' 23.11"	038° 39' 49.31"	Картометрический метод	5.00	–
6997	380951.13	1262418.66	052° 16' 23.27"	038° 39' 48.88"	Картометрический метод	5.00	–
6998	380974.65	1262398.42	052° 16' 24.03"	038° 39' 47.81"	Картометрический метод	5.00	–
6999	380981.68	1262396.54	052° 16' 24.26"	038° 39' 47.72"	Картометрический метод	5.00	–
7000	381006.89	1262399.81	052° 16' 25.08"	038° 39' 47.89"	Картометрический метод	5.00	–
7001	381023.32	1262399.36	052° 16' 25.61"	038° 39' 47.87"	Картометрический метод	5.00	–
7002	381054.73	1262397.82	052° 16' 26.63"	038° 39' 47.79"	Картометрический метод	5.00	–
7003	381063.45	1262398.18	052° 16' 26.91"	038° 39' 47.81"	Картометрический метод	5.00	–
7004	381072.89	1262400.90	052° 16' 27.21"	038° 39' 47.96"	Картометрический метод	5.00	–
7005	381091.70	1262409.16	052° 16' 27.82"	038° 39' 48.40"	Картометрический метод	5.00	–
7006	381099.12	1262410.33	052° 16' 28.06"	038° 39' 48.46"	Картометрический метод	5.00	–
7007	381136.53	1262408.33	052° 16' 29.27"	038° 39' 48.36"	Картометрический метод	5.00	–
7008	381143.40	1262410.83	052° 16' 29.49"	038° 39' 48.49"	Картометрический метод	5.00	–
7009	381152.46	1262420.66	052° 16' 29.79"	038° 39' 49.01"	Картометрический метод	5.00	–
7010	381201.57	1262490.28	052° 16' 31.37"	038° 39' 52.69"	Картометрический метод	5.00	–
7011	381216.38	1262503.47	052° 16' 31.85"	038° 39' 53.39"	Картометрический метод	5.00	–
7012	381237.22	1262529.47	052° 16' 32.52"	038° 39' 54.76"	Картометрический метод	5.00	–
7013	381253.53	1262555.69	052° 16' 33.04"	038° 39' 56.15"	Картометрический метод	5.00	–
7014	381265.40	1262568.65	052° 16' 33.43"	038° 39' 56.83"	Картометрический метод	5.00	–
7015	381272.42	1262571.85	052° 16' 33.65"	038° 39' 57.00"	Картометрический метод	5.00	–
7016	381278.71	1262570.82	052° 16' 33.86"	038° 39' 56.95"	Картометрический метод	5.00	–
7017	381287.10	1262563.34	052° 16' 34.13"	038° 39' 56.55"	Картометрический метод	5.00	–
7018	381298.65	1262555.69	052° 16' 34.50"	038° 39' 56.15"	Картометрический метод	5.00	–
7019	381306.03	1262554.64	052° 16' 34.74"	038° 39' 56.10"	Картометрический метод	5.00	–
7020	381342.59	1262555.38	052° 16' 35.93"	038° 39' 56.14"	Картометрический метод	5.00	–
7021	381385.24	1262551.45	052° 16' 37.31"	038° 39' 55.94"	Картометрический метод	5.00	–
7022	381424.47	1262543.28	052° 16' 38.58"	038° 39' 55.51"	Картометрический метод	5.00	–
7023	381451.40	1262543.13	052° 16' 39.45"	038° 39' 55.51"	Картометрический метод	5.00	–
7024	381476.37	1262548.82	052° 16' 40.25"	038° 39' 55.81"	Картометрический метод	5.00	–
7025	381497.45	1262558.27	052° 16' 40.94"	038° 39' 56.31"	Картометрический метод	5.00	–
7026	381528.67	1262577.86	052° 16' 41.94"	038° 39' 57.35"	Картометрический метод	5.00	–
7027	381537.66	1262584.28	052° 16' 42.23"	038° 39' 57.69"	Картометрический метод	5.00	–
7028	381548.34	1262591.91	052° 16' 42.58"	038° 39' 58.10"	Картометрический	5.00	–

					метод		
7029	381575.50	1262616.57	052° 16' 43.46"	038° 39' 59.40"	Картометрический метод	5.00	–
7030	381594.54	1262634.06	052° 16' 44.07"	038° 40' 00.32"	Картометрический метод	5.00	–
7031	381604.54	1262645.45	052° 16' 44.39"	038° 40' 00.93"	Картометрический метод	5.00	–
7032	381608.13	1262653.49	052° 16' 44.51"	038° 40' 01.35"	Картометрический метод	5.00	–
7033	381609.37	1262664.50	052° 16' 44.55"	038° 40' 01.93"	Картометрический метод	5.00	–
7034	381607.58	1262677.14	052° 16' 44.49"	038° 40' 02.60"	Картометрический метод	5.00	–
7035	381603.29	1262694.00	052° 16' 44.35"	038° 40' 03.49"	Картометрический метод	5.00	–
7036	381603.36	1262702.43	052° 16' 44.35"	038° 40' 03.93"	Картометрический метод	5.00	–
7037	381605.24	1262711.72	052° 16' 44.41"	038° 40' 04.42"	Картометрический метод	5.00	–
7038	381611.64	1262729.20	052° 16' 44.62"	038° 40' 05.35"	Картометрический метод	5.00	–
7039	381613.36	1262740.83	052° 16' 44.67"	038° 40' 05.96"	Картометрический метод	5.00	–
7040	381613.80	1262757.59	052° 16' 44.68"	038° 40' 06.84"	Картометрический метод	5.00	–
7041	381616.17	1262770.80	052° 16' 44.76"	038° 40' 07.54"	Картометрический метод	5.00	–
7042	381620.18	1262779.00	052° 16' 44.89"	038° 40' 07.97"	Картометрический метод	5.00	–
7043	381626.61	1262782.56	052° 16' 45.10"	038° 40' 08.16"	Картометрический метод	5.00	–
7044	381634.20	1262784.54	052° 16' 45.34"	038° 40' 08.27"	Картометрический метод	5.00	–
7045	381686.80	1262775.96	052° 16' 47.04"	038° 40' 07.82"	Картометрический метод	5.00	–
7046	381704.60	1262770.49	052° 16' 47.62"	038° 40' 07.54"	Картометрический метод	5.00	–
7047	381722.90	1262761.43	052° 16' 48.21"	038° 40' 07.06"	Картометрический метод	5.00	–
7048	381729.92	1262754.52	052° 16' 48.44"	038° 40' 06.70"	Картометрический метод	5.00	–
7049	381737.81	1262742.23	052° 16' 48.70"	038° 40' 06.05"	Картометрический метод	5.00	–
7050	381747.67	1262734.07	052° 16' 49.02"	038° 40' 05.62"	Картометрический метод	5.00	–
7051	381791.39	1262707.58	052° 16' 50.43"	038° 40' 04.23"	Картометрический метод	5.00	–
7052	381818.27	1262697.66	052° 16' 51.30"	038° 40' 03.71"	Картометрический метод	5.00	–
7053	381833.81	1262689.82	052° 16' 51.81"	038° 40' 03.30"	Картометрический метод	5.00	–
7054	381840.41	1262688.07	052° 16' 52.02"	038° 40' 03.21"	Картометрический метод	5.00	–
7055	381846.34	1262688.54	052° 16' 52.21"	038° 40' 03.23"	Картометрический метод	5.00	–
7056	381860.23	1262694.62	052° 16' 52.66"	038° 40' 03.56"	Картометрический метод	5.00	–
7057	381865.13	1262697.92	052° 16' 52.82"	038° 40' 03.73"	Картометрический метод	5.00	–
7058	381868.81	1262702.83	052° 16' 52.94"	038° 40' 03.99"	Картометрический метод	5.00	–
7059	381872.22	1262704.41	052° 16' 53.05"	038° 40' 04.07"	Картометрический метод	5.00	–
7060	381876.14	1262702.99	052° 16' 53.18"	038° 40' 04.00"	Картометрический метод	5.00	–
7061	381901.86	1262682.24	052° 16' 54.01"	038° 40' 02.91"	Картометрический метод	5.00	–
7062	381908.22	1262679.12	052° 16' 54.22"	038° 40' 02.74"	Картометрический метод	5.00	–
7063	381934.21	1262674.66	052° 16' 55.06"	038° 40' 02.51"	Картометрический метод	5.00	–
7064	381949.79	1262668.10	052° 16' 55.56"	038° 40' 02.17"	Картометрический метод	5.00	–
7065	381965.45	1262659.58	052° 16' 56.07"	038° 40' 01.72"	Картометрический метод	5.00	–
7066	381984.73	1262646.78	052° 16' 56.69"	038° 40' 01.05"	Картометрический метод	5.00	–

7067	381991.28	1262640.53	052° 16' 56.91"	038° 40' 00.72"	Картометрический метод	5.00	–
7068	381997.29	1262632.18	052° 16' 57.10"	038° 40' 00.28"	Картометрический метод	5.00	–
7069	382003.30	1262619.85	052° 16' 57.30"	038° 39' 59.63"	Картометрический метод	5.00	–
7070	382010.49	1262599.01	052° 16' 57.53"	038° 39' 58.53"	Картометрический метод	5.00	–
7071	382014.80	1262592.92	052° 16' 57.67"	038° 39' 58.21"	Картометрический метод	5.00	–
7072	382044.69	1262562.34	052° 16' 58.64"	038° 39' 56.60"	Картометрический метод	5.00	–
7073	382049.70	1262558.48	052° 16' 58.80"	038° 39' 56.40"	Картометрический метод	5.00	–
7074	382057.68	1262557.73	052° 16' 59.06"	038° 39' 56.36"	Картометрический метод	5.00	–
7075	382064.80	1262559.62	052° 16' 59.29"	038° 39' 56.46"	Картометрический метод	5.00	–
7076	382085.95	1262575.53	052° 16' 59.97"	038° 39' 57.30"	Картометрический метод	5.00	–
7077	382091.31	1262575.90	052° 17' 00.15"	038° 39' 57.32"	Картометрический метод	5.00	–
7078	382096.26	1262573.66	052° 17' 00.31"	038° 39' 57.21"	Картометрический метод	5.00	–
7079	382118.46	1262546.82	052° 17' 01.03"	038° 39' 55.79"	Картометрический метод	5.00	–
7080	382139.38	1262514.27	052° 17' 01.71"	038° 39' 54.08"	Картометрический метод	5.00	–
7081	382156.31	1262496.82	052° 17' 02.26"	038° 39' 53.16"	Картометрический метод	5.00	–
7082	382185.25	1262479.61	052° 17' 03.19"	038° 39' 52.26"	Картометрический метод	5.00	–
7083	382211.09	1262459.40	052° 17' 04.03"	038° 39' 51.19"	Картометрический метод	5.00	–
7084	382227.86	1262442.59	052° 17' 04.58"	038° 39' 50.31"	Картометрический метод	5.00	–
7085	382244.55	1262431.65	052° 17' 05.12"	038° 39' 49.73"	Картометрический метод	5.00	–
7086	382248.28	1262426.95	052° 17' 05.24"	038° 39' 49.49"	Картометрический метод	5.00	–
7087	382255.18	1262412.47	052° 17' 05.46"	038° 39' 48.72"	Картометрический метод	5.00	–
7088	382263.25	1262400.09	052° 17' 05.72"	038° 39' 48.07"	Картометрический метод	5.00	–
7089	382275.79	1262378.83	052° 17' 06.13"	038° 39' 46.95"	Картометрический метод	5.00	–
7090	382284.53	1262368.83	052° 17' 06.41"	038° 39' 46.43"	Картометрический метод	5.00	–
7091	382301.07	1262358.47	052° 17' 06.95"	038° 39' 45.88"	Картометрический метод	5.00	–
7092	382331.20	1262344.40	052° 17' 07.93"	038° 39' 45.14"	Картометрический метод	5.00	–
7093	382340.73	1262341.05	052° 17' 08.24"	038° 39' 44.97"	Картометрический метод	5.00	–
7094	382353.02	1262339.53	052° 17' 08.63"	038° 39' 44.89"	Картометрический метод	5.00	–
7095	382400.24	1262344.12	052° 17' 10.16"	038° 39' 45.14"	Картометрический метод	5.00	–
7096	382409.80	1262346.36	052° 17' 10.47"	038° 39' 45.26"	Картометрический метод	5.00	–
7097	382460.22	1262364.93	052° 17' 12.10"	038° 39' 46.24"	Картометрический метод	5.00	–
7098	382474.98	1262367.98	052° 17' 12.58"	038° 39' 46.40"	Картометрический метод	5.00	–
7099	382491.67	1262368.74	052° 17' 13.12"	038° 39' 46.45"	Картометрический метод	5.00	–
7100	382524.28	1262364.74	052° 17' 14.17"	038° 39' 46.24"	Картометрический метод	5.00	–
7101	382567.47	1262363.84	052° 17' 15.57"	038° 39' 46.20"	Картометрический метод	5.00	–
7102	382607.20	1262370.94	052° 17' 16.85"	038° 39' 46.58"	Картометрический метод	5.00	–
7103	382625.15	1262372.11	052° 17' 17.43"	038° 39' 46.64"	Картометрический метод	5.00	–
7104	382639.90	1262370.24	052° 17' 17.91"	038° 39' 46.55"	Картометрический метод	5.00	–
7105	382671.52	1262360.69	052° 17' 18.94"	038° 39' 46.05"	Картометрический	5.00	–

					метод		
7106	382679.21	1262356.45	052° 17' 19.18"	038° 39' 45.82"	Картометрический метод	5.00	–
7107	382688.37	1262347.06	052° 17' 19.48"	038° 39' 45.33"	Картометрический метод	5.00	–
7108	382698.60	1262339.64	052° 17' 19.81"	038° 39' 44.94"	Картометрический метод	5.00	–
7109	382711.74	1262333.01	052° 17' 20.24"	038° 39' 44.59"	Картометрический метод	5.00	–
7110	382719.79	1262323.80	052° 17' 20.50"	038° 39' 44.11"	Картометрический метод	5.00	–
7111	382727.35	1262308.70	052° 17' 20.75"	038° 39' 43.31"	Картометрический метод	5.00	–
7112	382727.55	1262302.35	052° 17' 20.75"	038° 39' 42.98"	Картометрический метод	5.00	–
7113	382724.82	1262292.66	052° 17' 20.67"	038° 39' 42.46"	Картометрический метод	5.00	–
7114	382725.37	1262285.86	052° 17' 20.68"	038° 39' 42.11"	Картометрический метод	5.00	–
7115	382731.52	1262270.80	052° 17' 20.88"	038° 39' 41.31"	Картометрический метод	5.00	–
7116	382740.14	1262252.19	052° 17' 21.16"	038° 39' 40.33"	Картометрический метод	5.00	–
7117	382751.08	1262237.35	052° 17' 21.52"	038° 39' 39.55"	Картометрический метод	5.00	–
7118	382755.83	1262233.15	052° 17' 21.67"	038° 39' 39.33"	Картометрический метод	5.00	–
7119	382758.20	1262228.55	052° 17' 21.75"	038° 39' 39.09"	Картометрический метод	5.00	–
7120	382759.55	1262220.30	052° 17' 21.80"	038° 39' 38.65"	Картометрический метод	5.00	–
7121	382782.27	1262181.74	052° 17' 22.53"	038° 39' 36.62"	Картометрический метод	5.00	–
7122	382795.10	1262168.13	052° 17' 22.95"	038° 39' 35.90"	Картометрический метод	5.00	–
7123	382812.04	1262153.25	052° 17' 23.50"	038° 39' 35.12"	Картометрический метод	5.00	–
7124	382837.55	1262139.85	052° 17' 24.32"	038° 39' 34.42"	Картометрический метод	5.00	–
7125	382844.17	1262132.97	052° 17' 24.54"	038° 39' 34.05"	Картометрический метод	5.00	–
7126	382847.75	1262123.67	052° 17' 24.66"	038° 39' 33.56"	Картометрический метод	5.00	–
7127	382852.80	1262103.01	052° 17' 24.82"	038° 39' 32.47"	Картометрический метод	5.00	–
7128	382853.43	1262091.62	052° 17' 24.84"	038° 39' 31.87"	Картометрический метод	5.00	–
7129	382851.25	1262077.76	052° 17' 24.77"	038° 39' 31.14"	Картометрический метод	5.00	–
7130	382846.77	1262067.41	052° 17' 24.63"	038° 39' 30.60"	Картометрический метод	5.00	–
7131	382846.76	1262059.32	052° 17' 24.63"	038° 39' 30.17"	Картометрический метод	5.00	–
7132	382848.75	1262052.19	052° 17' 24.69"	038° 39' 29.79"	Картометрический метод	5.00	–
7133	382854.04	1262042.74	052° 17' 24.87"	038° 39' 29.29"	Картометрический метод	5.00	–
7134	382854.43	1262034.42	052° 17' 24.88"	038° 39' 28.86"	Картометрический метод	5.00	–
7135	382851.84	1262024.15	052° 17' 24.80"	038° 39' 28.31"	Картометрический метод	5.00	–
7136	382846.57	1262018.24	052° 17' 24.63"	038° 39' 28.00"	Картометрический метод	5.00	–
7137	382831.28	1262011.98	052° 17' 24.13"	038° 39' 27.67"	Картометрический метод	5.00	–
7138	382815.36	1262003.47	052° 17' 23.62"	038° 39' 27.22"	Картометрический метод	5.00	–
7139	382799.61	1261996.70	052° 17' 23.11"	038° 39' 26.86"	Картометрический метод	5.00	–
7140	382794.61	1261996.67	052° 17' 22.95"	038° 39' 26.86"	Картометрический метод	5.00	–
7141	382788.67	1261999.57	052° 17' 22.75"	038° 39' 27.01"	Картометрический метод	5.00	–
7142	382784.30	1261999.41	052° 17' 22.61"	038° 39' 27.00"	Картометрический метод	5.00	–
7143	382777.97	1261995.98	052° 17' 22.41"	038° 39' 26.82"	Картометрический метод	5.00	–

7144	382754.37	1261986.43	052° 17' 21.65"	038° 39' 26.31"	Картометрический метод	5.00	–
7145	382739.42	1261983.16	052° 17' 21.16"	038° 39' 26.14"	Картометрический метод	5.00	–
7146	382726.85	1261978.70	052° 17' 20.76"	038° 39' 25.90"	Картометрический метод	5.00	–
7147	382697.74	1261960.07	052° 17' 19.82"	038° 39' 24.91"	Картометрический метод	5.00	–
7148	382664.72	1261938.14	052° 17' 18.75"	038° 39' 23.75"	Картометрический метод	5.00	–
7149	382651.76	1261927.21	052° 17' 18.33"	038° 39' 23.17"	Картометрический метод	5.00	–
7150	382637.40	1261917.61	052° 17' 17.87"	038° 39' 22.67"	Картометрический метод	5.00	–
7151	382610.94	1261904.58	052° 17' 17.01"	038° 39' 21.97"	Картометрический метод	5.00	–
7152	382595.96	1261893.89	052° 17' 16.53"	038° 39' 21.41"	Картометрический метод	5.00	–
7153	382588.83	1261886.67	052° 17' 16.30"	038° 39' 21.03"	Картометрический метод	5.00	–
7154	382571.68	1261862.59	052° 17' 15.74"	038° 39' 19.75"	Картометрический метод	5.00	–
7155	382567.70	1261854.47	052° 17' 15.62"	038° 39' 19.33"	Картометрический метод	5.00	–
7156	382563.73	1261836.14	052° 17' 15.49"	038° 39' 18.36"	Картометрический метод	5.00	–
7157	382559.58	1261825.04	052° 17' 15.36"	038° 39' 17.77"	Картометрический метод	5.00	–
7158	382541.20	1261803.47	052° 17' 14.76"	038° 39' 16.63"	Картометрический метод	5.00	–
7159	382537.80	1261795.64	052° 17' 14.65"	038° 39' 16.22"	Картометрический метод	5.00	–
7160	382535.39	1261780.09	052° 17' 14.58"	038° 39' 15.40"	Картометрический метод	5.00	–
7161	382532.50	1261773.06	052° 17' 14.48"	038° 39' 15.03"	Картометрический метод	5.00	–
7162	382528.10	1261769.29	052° 17' 14.34"	038° 39' 14.83"	Картометрический метод	5.00	–
7163	382522.28	1261766.50	052° 17' 14.15"	038° 39' 14.68"	Картометрический метод	5.00	–
7164	382519.51	1261762.69	052° 17' 14.06"	038° 39' 14.48"	Картометрический метод	5.00	–
7165	382516.48	1261753.24	052° 17' 13.97"	038° 39' 13.98"	Картометрический метод	5.00	–
7166	382516.18	1261747.88	052° 17' 13.96"	038° 39' 13.70"	Картометрический метод	5.00	–
7167	382518.62	1261739.19	052° 17' 14.04"	038° 39' 13.24"	Картометрический метод	5.00	–
7168	382517.90	1261732.32	052° 17' 14.01"	038° 39' 12.88"	Картометрический метод	5.00	–
7169	382498.23	1261688.22	052° 17' 13.38"	038° 39' 10.55"	Картометрический метод	5.00	–
7170	382491.29	1261667.69	052° 17' 13.16"	038° 39' 09.46"	Картометрический метод	5.00	–
7171	382490.74	1261661.21	052° 17' 13.14"	038° 39' 09.12"	Картометрический метод	5.00	–
7172	382494.12	1261654.77	052° 17' 13.25"	038° 39' 08.78"	Картометрический метод	5.00	–
7173	382494.00	1261649.26	052° 17' 13.25"	038° 39' 08.49"	Картометрический метод	5.00	–
7174	382489.71	1261637.26	052° 17' 13.11"	038° 39' 07.86"	Картометрический метод	5.00	–
7175	382486.29	1261633.72	052° 17' 13.00"	038° 39' 07.67"	Картометрический метод	5.00	–
7176	382477.38	1261629.21	052° 17' 12.71"	038° 39' 07.43"	Картометрический метод	5.00	–
7177	382474.58	1261624.23	052° 17' 12.62"	038° 39' 07.17"	Картометрический метод	5.00	–
7178	382473.75	1261618.12	052° 17' 12.60"	038° 39' 06.85"	Картометрический метод	5.00	–
7179	382476.22	1261610.79	052° 17' 12.68"	038° 39' 06.46"	Картометрический метод	5.00	–
7180	382476.22	1261603.92	052° 17' 12.68"	038° 39' 06.10"	Картометрический метод	5.00	–
7181	382473.02	1261598.54	052° 17' 12.57"	038° 39' 05.81"	Картометрический метод	5.00	–
7182	382464.59	1261590.50	052° 17' 12.30"	038° 39' 05.39"	Картометрический	5.00	–

					метод		
7183	382451.87	1261573.87	052° 17' 11.89"	038° 39' 04.51"	Картометрический метод	5.00	–
7184	382445.39	1261563.46	052° 17' 11.68"	038° 39' 03.96"	Картометрический метод	5.00	–
7185	382435.62	1261537.83	052° 17' 11.37"	038° 39' 02.60"	Картометрический метод	5.00	–
7186	382422.60	1261516.58	052° 17' 10.95"	038° 39' 01.48"	Картометрический метод	5.00	–
7187	382410.97	1261502.22	052° 17' 10.57"	038° 39' 00.72"	Картометрический метод	5.00	–
7188	382402.03	1261494.44	052° 17' 10.28"	038° 39' 00.31"	Картометрический метод	5.00	–
7189	382394.58	1261490.04	052° 17' 10.04"	038° 39' 00.08"	Картометрический метод	5.00	–
7190	382386.31	1261482.13	052° 17' 09.78"	038° 38' 59.66"	Картометрический метод	5.00	–
7191	382378.82	1261472.35	052° 17' 09.53"	038° 38' 59.14"	Картометрический метод	5.00	–
7192	382370.78	1261453.90	052° 17' 09.28"	038° 38' 58.17"	Картометрический метод	5.00	–
7193	382369.68	1261446.49	052° 17' 09.24"	038° 38' 57.78"	Картометрический метод	5.00	–
7194	382371.09	1261438.53	052° 17' 09.29"	038° 38' 57.36"	Картометрический метод	5.00	–
7195	382375.37	1261435.16	052° 17' 09.43"	038° 38' 57.18"	Картометрический метод	5.00	–
7196	382386.62	1261432.21	052° 17' 09.79"	038° 38' 57.03"	Картометрический метод	5.00	–
7197	382407.65	1261430.18	052° 17' 10.47"	038° 38' 56.92"	Картометрический метод	5.00	–
7198	382412.60	1261427.01	052° 17' 10.63"	038° 38' 56.76"	Картометрический метод	5.00	–
7199	382414.37	1261421.06	052° 17' 10.69"	038° 38' 56.44"	Картометрический метод	5.00	–
7200	382411.83	1261408.14	052° 17' 10.61"	038° 38' 55.76"	Картометрический метод	5.00	–
7201	382411.27	1261399.41	052° 17' 10.59"	038° 38' 55.30"	Картометрический метод	5.00	–
7202	382415.65	1261358.93	052° 17' 10.73"	038° 38' 53.16"	Картометрический метод	5.00	–
7203	382418.58	1261349.60	052° 17' 10.83"	038° 38' 52.67"	Картометрический метод	5.00	–
7204	382432.79	1261316.83	052° 17' 11.29"	038° 38' 50.95"	Картометрический метод	5.00	–
7205	382434.13	1261306.57	052° 17' 11.34"	038° 38' 50.40"	Картометрический метод	5.00	–
7206	382432.23	1261293.23	052° 17' 11.28"	038° 38' 49.70"	Картометрический метод	5.00	–
7207	382427.19	1261287.34	052° 17' 11.11"	038° 38' 49.39"	Картометрический метод	5.00	–
7208	382399.86	1261272.81	052° 17' 10.23"	038° 38' 48.62"	Картометрический метод	5.00	–
7209	382393.56	1261267.96	052° 17' 10.03"	038° 38' 48.36"	Картометрический метод	5.00	–
7210	382383.89	1261254.59	052° 17' 09.71"	038° 38' 47.66"	Картометрический метод	5.00	–
7211	382372.97	1261242.91	052° 17' 09.36"	038° 38' 47.04"	Картометрический метод	5.00	–
7212	382371.83	1261237.46	052° 17' 09.33"	038° 38' 46.75"	Картометрический метод	5.00	–
7213	382372.89	1261225.79	052° 17' 09.36"	038° 38' 46.14"	Картометрический метод	5.00	–
7214	382371.81	1261220.16	052° 17' 09.33"	038° 38' 45.84"	Картометрический метод	5.00	–
7215	382364.59	1261210.80	052° 17' 09.09"	038° 38' 45.34"	Картометрический метод	5.00	–
7216	382350.64	1261201.72	052° 17' 08.64"	038° 38' 44.86"	Картометрический метод	5.00	–
7217	382337.76	1261197.50	052° 17' 08.23"	038° 38' 44.64"	Картометрический метод	5.00	–
7218	382302.37	1261199.21	052° 17' 07.08"	038° 38' 44.72"	Картометрический метод	5.00	–
7219	382291.16	1261197.97	052° 17' 06.72"	038° 38' 44.66"	Картометрический метод	5.00	–
7220	382278.60	1261192.59	052° 17' 06.31"	038° 38' 44.37"	Картометрический метод	5.00	–

7221	382264.81	1261183.71	052° 17' 05.87"	038° 38' 43.90"	Картометрический метод	5.00	–
7222	382255.62	1261180.00	052° 17' 05.57"	038° 38' 43.71"	Картометрический метод	5.00	–
7223	382239.16	1261179.86	052° 17' 05.04"	038° 38' 43.70"	Картометрический метод	5.00	–
7224	382223.65	1261175.34	052° 17' 04.54"	038° 38' 43.46"	Картометрический метод	5.00	–
7225	382214.93	1261169.61	052° 17' 04.25"	038° 38' 43.15"	Картометрический метод	5.00	–
7226	382204.89	1261165.33	052° 17' 03.93"	038° 38' 42.93"	Картометрический метод	5.00	–
7227	382192.35	1261162.85	052° 17' 03.52"	038° 38' 42.79"	Картометрический метод	5.00	–
7228	382152.78	1261149.19	052° 17' 02.25"	038° 38' 42.07"	Картометрический метод	5.00	–
7229	382111.02	1261132.17	052° 17' 00.90"	038° 38' 41.17"	Картометрический метод	5.00	–
7230	382073.24	1261112.89	052° 16' 59.67"	038° 38' 40.14"	Картометрический метод	5.00	–
7231	382058.73	1261102.86	052° 16' 59.21"	038° 38' 39.61"	Картометрический метод	5.00	–
7232	382052.57	1261097.03	052° 16' 59.01"	038° 38' 39.31"	Картометрический метод	5.00	–
7233	382044.24	1261092.09	052° 16' 58.74"	038° 38' 39.04"	Картометрический метод	5.00	–
7234	382030.78	1261087.60	052° 16' 58.30"	038° 38' 38.81"	Картометрический метод	5.00	–
7235	382018.13	1261079.10	052° 16' 57.89"	038° 38' 38.36"	Картометрический метод	5.00	–
7236	382012.91	1261072.15	052° 16' 57.73"	038° 38' 37.99"	Картометрический метод	5.00	–
7237	382007.99	1261056.23	052° 16' 57.57"	038° 38' 37.15"	Картометрический метод	5.00	–
7238	382003.30	1261047.64	052° 16' 57.42"	038° 38' 36.69"	Картометрический метод	5.00	–
7239	381996.05	1261041.48	052° 16' 57.18"	038° 38' 36.37"	Картометрический метод	5.00	–
7240	381984.49	1261035.78	052° 16' 56.81"	038° 38' 36.07"	Картометрический метод	5.00	–
7241	381976.67	1261034.81	052° 16' 56.56"	038° 38' 36.01"	Картометрический метод	5.00	–
7242	381968.54	1261035.62	052° 16' 56.29"	038° 38' 36.06"	Картометрический метод	5.00	–
7243	381956.95	1261037.31	052° 16' 55.92"	038° 38' 36.14"	Картометрический метод	5.00	–
7244	381941.97	1261036.43	052° 16' 55.43"	038° 38' 36.10"	Картометрический метод	5.00	–
7245	381930.09	1261034.06	052° 16' 55.05"	038° 38' 35.97"	Картометрический метод	5.00	–
7246	381907.08	1261023.51	052° 16' 54.31"	038° 38' 35.41"	Картометрический метод	5.00	–
7247	381897.67	1261021.72	052° 16' 54.00"	038° 38' 35.31"	Картометрический метод	5.00	–
7248	381881.53	1261022.12	052° 16' 53.48"	038° 38' 35.33"	Картометрический метод	5.00	–
7249	381850.56	1261018.47	052° 16' 52.48"	038° 38' 35.14"	Картометрический метод	5.00	–
7250	381841.81	1261018.29	052° 16' 52.19"	038° 38' 35.13"	Картометрический метод	5.00	–
7251	381807.71	1261014.16	052° 16' 51.09"	038° 38' 34.91"	Картометрический метод	5.00	–
7252	381790.25	1261009.94	052° 16' 50.53"	038° 38' 34.68"	Картометрический метод	5.00	–
7253	381772.97	1261001.90	052° 16' 49.97"	038° 38' 34.25"	Картометрический метод	5.00	–
7254	381729.50	1260987.46	052° 16' 48.56"	038° 38' 33.49"	Картометрический метод	5.00	–
7255	381716.62	1260981.06	052° 16' 48.15"	038° 38' 33.15"	Картометрический метод	5.00	–
7256	381711.59	1260977.24	052° 16' 47.98"	038° 38' 32.95"	Картометрический метод	5.00	–
7257	381700.15	1260964.26	052° 16' 47.61"	038° 38' 32.26"	Картометрический метод	5.00	–
7258	381693.53	1260960.72	052° 16' 47.40"	038° 38' 32.07"	Картометрический метод	5.00	–
7259	381677.78	1260955.09	052° 16' 46.89"	038° 38' 31.77"	Картометрический	5.00	–

					метод		
7260	381669.08	1260948.91	052° 16' 46.61"	038° 38' 31.45"	Картометрический метод	5.00	–
7261	381650.43	1260926.27	052° 16' 46.01"	038° 38' 30.25"	Картометрический метод	5.00	–
7262	381637.47	1260912.77	052° 16' 45.59"	038° 38' 29.54"	Картометрический метод	5.00	–
7263	381625.29	1260902.11	052° 16' 45.20"	038° 38' 28.97"	Картометрический метод	5.00	–
7264	381611.17	1260893.88	052° 16' 44.74"	038° 38' 28.54"	Картометрический метод	5.00	–
7265	381598.99	1260884.36	052° 16' 44.35"	038° 38' 28.03"	Картометрический метод	5.00	–
7266	381569.41	1260852.82	052° 16' 43.39"	038° 38' 26.37"	Картометрический метод	5.00	–
7267	381559.19	1260845.64	052° 16' 43.06"	038° 38' 25.99"	Картометрический метод	5.00	–
7268	381544.60	1260838.89	052° 16' 42.59"	038° 38' 25.63"	Картометрический метод	5.00	–
7269	381535.20	1260830.12	052° 16' 42.29"	038° 38' 25.17"	Картометрический метод	5.00	–
7270	381530.46	1260821.37	052° 16' 42.13"	038° 38' 24.70"	Картометрический метод	5.00	–
7271	381513.48	1260774.11	052° 16' 41.59"	038° 38' 22.21"	Картометрический метод	5.00	–
7272	381499.95	1260749.40	052° 16' 41.15"	038° 38' 20.90"	Картометрический метод	5.00	–
7273	381498.46	1260739.57	052° 16' 41.11"	038° 38' 20.39"	Картометрический метод	5.00	–
7274	381500.47	1260728.07	052° 16' 41.17"	038° 38' 19.78"	Картометрический метод	5.00	–
7275	381508.37	1260712.80	052° 16' 41.43"	038° 38' 18.97"	Картометрический метод	5.00	–
7276	381510.75	1260704.83	052° 16' 41.51"	038° 38' 18.56"	Картометрический метод	5.00	–
7277	381515.27	1260676.77	052° 16' 41.65"	038° 38' 17.08"	Картометрический метод	5.00	–
7278	381519.77	1260659.72	052° 16' 41.80"	038° 38' 16.18"	Картометрический метод	5.00	–
7279	381520.16	1260646.45	052° 16' 41.81"	038° 38' 15.48"	Картометрический метод	5.00	–
7280	381522.66	1260627.72	052° 16' 41.90"	038° 38' 14.49"	Картометрический метод	5.00	–
7281	381531.56	1260610.95	052° 16' 42.18"	038° 38' 13.61"	Картометрический метод	5.00	–
7282	381542.38	1260598.67	052° 16' 42.54"	038° 38' 12.96"	Картометрический метод	5.00	–
7283	381570.16	1260573.47	052° 16' 43.44"	038° 38' 11.63"	Картометрический метод	5.00	–
7284	381583.93	1260570.74	052° 16' 43.88"	038° 38' 11.49"	Картометрический метод	5.00	–
7285	381595.48	1260574.02	052° 16' 44.26"	038° 38' 11.66"	Картометрический метод	5.00	–
7286	381611.75	1260583.18	052° 16' 44.78"	038° 38' 12.15"	Картометрический метод	5.00	–
7287	381628.66	1260593.29	052° 16' 45.33"	038° 38' 12.69"	Картометрический метод	5.00	–
7288	381651.59	1260602.13	052° 16' 46.07"	038° 38' 13.15"	Картометрический метод	5.00	–
7289	381663.28	1260604.01	052° 16' 46.45"	038° 38' 13.25"	Картометрический метод	5.00	–
7290	381696.01	1260599.54	052° 16' 47.51"	038° 38' 13.02"	Картометрический метод	5.00	–
7291	381730.59	1260589.24	052° 16' 48.63"	038° 38' 12.48"	Картометрический метод	5.00	–
7292	381744.31	1260583.94	052° 16' 49.07"	038° 38' 12.20"	Картометрический метод	5.00	–
7293	381753.46	1260577.61	052° 16' 49.37"	038° 38' 11.87"	Картометрический метод	5.00	–
7294	381764.53	1260567.19	052° 16' 49.73"	038° 38' 11.32"	Картометрический метод	5.00	–
7295	381773.72	1260563.67	052° 16' 50.02"	038° 38' 11.14"	Картометрический метод	5.00	–
7296	381812.17	1260560.39	052° 16' 51.27"	038° 38' 10.97"	Картометрический метод	5.00	–
7297	381832.56	1260561.03	052° 16' 51.93"	038° 38' 11.01"	Картометрический метод	5.00	–

7298	381839.61	1260560.00	052° 16' 52.15"	038° 38' 10.95"	Картометрический метод	5.00	–
7299	381850.91	1260554.51	052° 16' 52.52"	038° 38' 10.66"	Картометрический метод	5.00	–
7300	381856.08	1260553.85	052° 16' 52.69"	038° 38' 10.63"	Картометрический метод	5.00	–
7301	381863.96	1260555.11	052° 16' 52.94"	038° 38' 10.70"	Картометрический метод	5.00	–
7302	381867.00	1260553.15	052° 16' 53.04"	038° 38' 10.59"	Картометрический метод	5.00	–
7303	381871.16	1260544.91	052° 16' 53.18"	038° 38' 10.16"	Картометрический метод	5.00	–
7304	381881.64	1260530.64	052° 16' 53.52"	038° 38' 09.41"	Картометрический метод	5.00	–
7305	381886.82	1260520.78	052° 16' 53.68"	038° 38' 08.89"	Картометрический метод	5.00	–
7306	381894.61	1260494.18	052° 16' 53.94"	038° 38' 07.49"	Картометрический метод	5.00	–
7307	381894.98	1260488.02	052° 16' 53.95"	038° 38' 07.16"	Картометрический метод	5.00	–
7308	381892.66	1260482.20	052° 16' 53.88"	038° 38' 06.85"	Картометрический метод	5.00	–
7309	381886.38	1260472.40	052° 16' 53.67"	038° 38' 06.34"	Картометрический метод	5.00	–
7310	381884.35	1260464.51	052° 16' 53.61"	038° 38' 05.92"	Картометрический метод	5.00	–
7311	381886.94	1260416.82	052° 16' 53.70"	038° 38' 03.41"	Картометрический метод	5.00	–
7312	381889.17	1260392.85	052° 16' 53.77"	038° 38' 02.14"	Картометрический метод	5.00	–
7313	381891.61	1260365.85	052° 16' 53.85"	038° 38' 00.72"	Картометрический метод	5.00	–
7314	381895.98	1260345.17	052° 16' 53.99"	038° 37' 59.63"	Картометрический метод	5.00	–
7315	381903.16	1260318.63	052° 16' 54.23"	038° 37' 58.23"	Картометрический метод	5.00	–
7316	381908.71	1260303.33	052° 16' 54.41"	038° 37' 57.42"	Картометрический метод	5.00	–
7317	381946.25	1260228.09	052° 16' 55.63"	038° 37' 53.46"	Картометрический метод	5.00	–
7318	381957.02	1260216.85	052° 16' 55.98"	038° 37' 52.86"	Картометрический метод	5.00	–
7319	381970.29	1260206.78	052° 16' 56.41"	038° 37' 52.33"	Картометрический метод	5.00	–
7320	381983.88	1260198.21	052° 16' 56.85"	038° 37' 51.88"	Картометрический метод	5.00	–
7321	381996.04	1260193.27	052° 16' 57.24"	038° 37' 51.62"	Картометрический метод	5.00	–
7322	382002.60	1260192.97	052° 16' 57.45"	038° 37' 51.61"	Картометрический метод	5.00	–
7323	382010.01	1260196.82	052° 16' 57.69"	038° 37' 51.81"	Картометрический метод	5.00	–
7324	382016.14	1260197.09	052° 16' 57.89"	038° 37' 51.83"	Картометрический метод	5.00	–
7325	382028.11	1260192.92	052° 16' 58.28"	038° 37' 51.61"	Картометрический метод	5.00	–
7326	382040.54	1260181.42	052° 16' 58.68"	038° 37' 51.00"	Картометрический метод	5.00	–
7327	382048.42	1260168.15	052° 16' 58.94"	038° 37' 50.30"	Картометрический метод	5.00	–
7328	382057.89	1260146.01	052° 16' 59.24"	038° 37' 49.14"	Картометрический метод	5.00	–
7329	382059.19	1260135.05	052° 16' 59.29"	038° 37' 48.56"	Картометрический метод	5.00	–
7330	382054.74	1260082.21	052° 16' 59.15"	038° 37' 45.77"	Картометрический метод	5.00	–
7331	382061.24	1260041.35	052° 16' 59.36"	038° 37' 43.62"	Картометрический метод	5.00	–
7332	382059.01	1260035.90	052° 16' 59.29"	038° 37' 43.33"	Картометрический метод	5.00	–
7333	382048.64	1260028.43	052° 16' 58.95"	038° 37' 42.93"	Картометрический метод	5.00	–
7334	382044.20	1260022.49	052° 16' 58.81"	038° 37' 42.62"	Картометрический метод	5.00	–
7335	382042.41	1260016.02	052° 16' 58.75"	038° 37' 42.28"	Картометрический метод	5.00	–
7336	382046.87	1259969.79	052° 16' 58.90"	038° 37' 39.84"	Картометрический	5.00	–

					метод		
7337	382049.16	1259958.80	052° 16' 58.97"	038° 37' 39.26"	Картометрический метод	5.00	–
7338	382070.82	1259883.02	052° 16' 59.68"	038° 37' 35.27"	Картометрический метод	5.00	–
7339	382080.65	1259856.48	052° 16' 60.00"	038° 37' 33.87"	Картометрический метод	5.00	–
7340	382096.37	1259824.85	052° 17' 00.51"	038° 37' 32.20"	Картометрический метод	5.00	–
7341	382103.08	1259819.70	052° 17' 00.73"	038° 37' 31.93"	Картометрический метод	5.00	–
7342	382116.38	1259817.55	052° 17' 01.16"	038° 37' 31.82"	Картометрический метод	5.00	–
7343	382132.25	1259818.24	052° 17' 01.67"	038° 37' 31.86"	Картометрический метод	5.00	–
7344	382143.11	1259822.31	052° 17' 02.02"	038° 37' 32.07"	Картометрический метод	5.00	–
7345	382193.79	1259852.41	052° 17' 03.66"	038° 37' 33.66"	Картометрический метод	5.00	–
7346	382204.22	1259853.59	052° 17' 04.00"	038° 37' 33.73"	Картометрический метод	5.00	–
7347	382233.74	1259851.67	052° 17' 04.95"	038° 37' 33.63"	Картометрический метод	5.00	–
7348	382241.75	1259848.45	052° 17' 05.21"	038° 37' 33.46"	Картометрический метод	5.00	–
7349	382260.64	1259833.85	052° 17' 05.82"	038° 37' 32.69"	Картометрический метод	5.00	–
7350	382271.10	1259828.85	052° 17' 06.16"	038° 37' 32.43"	Картометрический метод	5.00	–
7351	382282.65	1259826.20	052° 17' 06.54"	038° 37' 32.29"	Картометрический метод	5.00	–
7352	382298.26	1259825.19	052° 17' 07.04"	038° 37' 32.24"	Картометрический метод	5.00	–
7353	382309.89	1259823.12	052° 17' 07.42"	038° 37' 32.13"	Картометрический метод	5.00	–
7354	382323.71	1259820.66	052° 17' 07.87"	038° 37' 32.00"	Картометрический метод	5.00	–
7355	382371.17	1259802.86	052° 17' 09.40"	038° 37' 31.07"	Картометрический метод	5.00	–
7356	382386.93	1259798.49	052° 17' 09.91"	038° 37' 30.84"	Картометрический метод	5.00	–
7357	382419.25	1259785.61	052° 17' 10.96"	038° 37' 30.16"	Картометрический метод	5.00	–
7358	382435.79	1259781.40	052° 17' 11.49"	038° 37' 29.94"	Картометрический метод	5.00	–
7359	382454.84	1259772.58	052° 17' 12.11"	038° 37' 29.48"	Картометрический метод	5.00	–
7360	382478.57	1259754.16	052° 17' 12.88"	038° 37' 28.51"	Картометрический метод	5.00	–
7361	382504.64	1259741.65	052° 17' 13.72"	038° 37' 27.85"	Картометрический метод	5.00	–
7362	382518.41	1259736.82	052° 17' 14.17"	038° 37' 27.60"	Картометрический метод	5.00	–
7363	382528.50	1259736.30	052° 17' 14.50"	038° 37' 27.57"	Картометрический метод	5.00	–
7364	382533.51	1259737.69	052° 17' 14.66"	038° 37' 27.65"	Картометрический метод	5.00	–
7365	382539.56	1259742.41	052° 17' 14.85"	038° 37' 27.90"	Картометрический метод	5.00	–
7366	382544.30	1259744.95	052° 17' 15.01"	038° 37' 28.03"	Картометрический метод	5.00	–
7367	382551.18	1259745.40	052° 17' 15.23"	038° 37' 28.06"	Картометрический метод	5.00	–
7368	382556.61	1259748.05	052° 17' 15.41"	038° 37' 28.20"	Картометрический метод	5.00	–
7369	382562.80	1259753.50	052° 17' 15.60"	038° 37' 28.48"	Картометрический метод	5.00	–
7370	382572.06	1259757.00	052° 17' 15.90"	038° 37' 28.67"	Картометрический метод	5.00	–
7371	382586.41	1259759.22	052° 17' 16.37"	038° 37' 28.79"	Картометрический метод	5.00	–
7372	382595.62	1259757.98	052° 17' 16.67"	038° 37' 28.72"	Картометрический метод	5.00	–
7373	382609.62	1259751.97	052° 17' 17.12"	038° 37' 28.41"	Картометрический метод	5.00	–
7374	382630.68	1259733.25	052° 17' 17.80"	038° 37' 27.42"	Картометрический метод	5.00	–

7375	382636.78	1259724.26	052° 17' 18.00"	038° 37' 26.95"	Картометрический метод	5.00	–
7376	382642.09	1259708.81	052° 17' 18.17"	038° 37' 26.13"	Картометрический метод	5.00	–
7377	382644.51	1259696.09	052° 17' 18.25"	038° 37' 25.46"	Картометрический метод	5.00	–
7378	382649.10	1259682.77	052° 17' 18.40"	038° 37' 24.76"	Картометрический метод	5.00	–
7379	382654.18	1259668.07	052° 17' 18.57"	038° 37' 23.99"	Картометрический метод	5.00	–
7380	382670.18	1259627.56	052° 17' 19.09"	038° 37' 21.85"	Картометрический метод	5.00	–
7381	382679.32	1259610.93	052° 17' 19.38"	038° 37' 20.97"	Картометрический метод	5.00	–
7382	382682.38	1259600.54	052° 17' 19.48"	038° 37' 20.43"	Картометрический метод	5.00	–
7383	382681.56	1259575.92	052° 17' 19.46"	038° 37' 19.13"	Картометрический метод	5.00	–
7384	382684.65	1259568.57	052° 17' 19.56"	038° 37' 18.74"	Картометрический метод	5.00	–
7385	382696.18	1259559.76	052° 17' 19.93"	038° 37' 18.28"	Картометрический метод	5.00	–
7386	382703.80	1259555.77	052° 17' 20.18"	038° 37' 18.07"	Картометрический метод	5.00	–
7387	382715.88	1259555.04	052° 17' 20.57"	038° 37' 18.03"	Картометрический метод	5.00	–
7388	382731.58	1259553.86	052° 17' 21.08"	038° 37' 17.97"	Картометрический метод	5.00	–
7389	382747.11	1259545.15	052° 17' 21.58"	038° 37' 17.51"	Картометрический метод	5.00	–
7390	382766.81	1259525.99	052° 17' 22.22"	038° 37' 16.50"	Картометрический метод	5.00	–
7391	382783.05	1259499.24	052° 17' 22.75"	038° 37' 15.09"	Картометрический метод	5.00	–
7392	382785.55	1259490.47	052° 17' 22.83"	038° 37' 14.63"	Картометрический метод	5.00	–
7393	382786.13	1259483.03	052° 17' 22.85"	038° 37' 14.24"	Картометрический метод	5.00	–
7394	382783.81	1259473.81	052° 17' 22.77"	038° 37' 13.75"	Картометрический метод	5.00	–
7395	382780.16	1259468.41	052° 17' 22.65"	038° 37' 13.47"	Картометрический метод	5.00	–
7396	382769.33	1259460.28	052° 17' 22.30"	038° 37' 13.04"	Картометрический метод	5.00	–
7397	382743.32	1259433.05	052° 17' 21.47"	038° 37' 11.60"	Картометрический метод	5.00	–
7398	382724.84	1259406.02	052° 17' 20.87"	038° 37' 10.17"	Картометрический метод	5.00	–
7399	382711.40	1259389.81	052° 17' 20.43"	038° 37' 09.31"	Картометрический метод	5.00	–
7400	382704.06	1259377.18	052° 17' 20.20"	038° 37' 08.64"	Картометрический метод	5.00	–
7401	382702.83	1259372.27	052° 17' 20.16"	038° 37' 08.39"	Картометрический метод	5.00	–
7402	382703.35	1259351.17	052° 17' 20.18"	038° 37' 07.27"	Картометрический метод	5.00	–
7403	382702.42	1259342.72	052° 17' 20.15"	038° 37' 06.83"	Картометрический метод	5.00	–
7404	382703.06	1259338.41	052° 17' 20.17"	038° 37' 06.60"	Картометрический метод	5.00	–
7405	382713.00	1259320.16	052° 17' 20.49"	038° 37' 05.64"	Картометрический метод	5.00	–
7406	382714.49	1259313.60	052° 17' 20.54"	038° 37' 05.29"	Картометрический метод	5.00	–
7407	382711.01	1259291.31	052° 17' 20.43"	038° 37' 04.11"	Картометрический метод	5.00	–
7408	382701.17	1259264.22	052° 17' 20.11"	038° 37' 02.68"	Картометрический метод	5.00	–
7409	382695.19	1259244.14	052° 17' 19.92"	038° 37' 01.62"	Картометрический метод	5.00	–
7410	382690.40	1259233.39	052° 17' 19.76"	038° 37' 01.06"	Картометрический метод	5.00	–
7411	382674.40	1259207.79	052° 17' 19.25"	038° 36' 59.70"	Картометрический метод	5.00	–
7412	382667.61	1259198.89	052° 17' 19.03"	038° 36' 59.23"	Картометрический метод	5.00	–
7413	382663.86	1259190.62	052° 17' 18.91"	038° 36' 58.80"	Картометрический	5.00	–

					метод		
7414	382664.88	1259181.57	052° 17' 18.94"	038° 36' 58.32"	Картометрический метод	5.00	–
7415	382669.25	1259169.86	052° 17' 19.08"	038° 36' 57.70"	Картометрический метод	5.00	–
7416	382670.89	1259160.65	052° 17' 19.14"	038° 36' 57.22"	Картометрический метод	5.00	–
7417	382669.33	1259153.86	052° 17' 19.09"	038° 36' 56.86"	Картометрический метод	5.00	–
7418	382665.69	1259148.51	052° 17' 18.97"	038° 36' 56.58"	Картометрический метод	5.00	–
7419	382653.01	1259139.81	052° 17' 18.56"	038° 36' 56.12"	Картометрический метод	5.00	–
7420	382650.12	1259134.58	052° 17' 18.47"	038° 36' 55.84"	Картометрический метод	5.00	–
7421	382642.71	1259100.08	052° 17' 18.23"	038° 36' 54.02"	Картометрический метод	5.00	–
7422	382636.86	1259086.26	052° 17' 18.04"	038° 36' 53.29"	Картометрический метод	5.00	–
7423	382636.02	1259077.25	052° 17' 18.01"	038° 36' 52.81"	Картометрический метод	5.00	–
7424	382639.22	1259054.92	052° 17' 18.12"	038° 36' 51.64"	Картометрический метод	5.00	–
7425	382639.50	1259047.88	052° 17' 18.13"	038° 36' 51.26"	Картометрический метод	5.00	–
7426	382632.66	1258995.59	052° 17' 17.91"	038° 36' 48.51"	Картометрический метод	5.00	–
7427	382622.73	1258932.66	052° 17' 17.59"	038° 36' 45.18"	Картометрический метод	5.00	–
7428	382611.41	1258882.39	052° 17' 17.23"	038° 36' 42.53"	Картометрический метод	5.00	–
7429	382608.46	1258857.77	052° 17' 17.14"	038° 36' 41.23"	Картометрический метод	5.00	–
7430	382604.58	1258848.27	052° 17' 17.01"	038° 36' 40.73"	Картометрический метод	5.00	–
7431	382604.16	1258840.85	052° 17' 17.00"	038° 36' 40.34"	Картометрический метод	5.00	–
7432	382607.11	1258827.28	052° 17' 17.09"	038° 36' 39.62"	Картометрический метод	5.00	–
7433	382607.59	1258817.85	052° 17' 17.11"	038° 36' 39.13"	Картометрический метод	5.00	–
7434	382604.29	1258786.08	052° 17' 17.01"	038° 36' 37.45"	Картометрический метод	5.00	–
7435	382600.49	1258776.33	052° 17' 16.88"	038° 36' 36.94"	Картометрический метод	5.00	–
7436	382599.76	1258769.42	052° 17' 16.86"	038° 36' 36.57"	Картометрический метод	5.00	–
7437	382600.41	1258754.08	052° 17' 16.88"	038° 36' 35.76"	Картометрический метод	5.00	–
7438	382592.68	1258718.17	052° 17' 16.63"	038° 36' 33.87"	Картометрический метод	5.00	–
7439	382579.33	1258691.63	052° 17' 16.20"	038° 36' 32.46"	Картометрический метод	5.00	–
7440	382570.96	1258672.89	052° 17' 15.93"	038° 36' 31.47"	Картометрический метод	5.00	–
7441	382568.40	1258662.60	052° 17' 15.85"	038° 36' 30.93"	Картометрический метод	5.00	–
7442	382569.11	1258654.09	052° 17' 15.87"	038° 36' 30.48"	Картометрический метод	5.00	–
7443	382576.83	1258640.27	052° 17' 16.12"	038° 36' 29.75"	Картометрический метод	5.00	–
7444	382589.31	1258625.48	052° 17' 16.53"	038° 36' 28.98"	Картометрический метод	5.00	–
7445	382591.53	1258620.41	052° 17' 16.60"	038° 36' 28.71"	Картометрический метод	5.00	–
7446	382591.65	1258611.75	052° 17' 16.61"	038° 36' 28.25"	Картометрический метод	5.00	–
7447	382590.02	1258604.19	052° 17' 16.55"	038° 36' 27.85"	Картометрический метод	5.00	–
7448	382585.01	1258596.32	052° 17' 16.39"	038° 36' 27.44"	Картометрический метод	5.00	–
7449	382582.75	1258588.86	052° 17' 16.32"	038° 36' 27.04"	Картометрический метод	5.00	–
7450	382578.16	1258563.78	052° 17' 16.17"	038° 36' 25.72"	Картометрический метод	5.00	–
7451	382573.70	1258549.13	052° 17' 16.03"	038° 36' 24.95"	Картометрический метод	5.00	–

7452	382567.22	1258538.40	052° 17' 15.82"	038° 36' 24.38"	Картометрический метод	5.00	–
7453	382558.70	1258532.14	052° 17' 15.54"	038° 36' 24.05"	Картометрический метод	5.00	–
7454	382537.65	1258526.47	052° 17' 14.86"	038° 36' 23.75"	Картометрический метод	5.00	–
7455	382515.25	1258515.72	052° 17' 14.14"	038° 36' 23.18"	Картометрический метод	5.00	–
7456	382503.70	1258513.36	052° 17' 13.77"	038° 36' 23.05"	Картометрический метод	5.00	–
7457	382482.43	1258511.29	052° 17' 13.08"	038° 36' 22.94"	Картометрический метод	5.00	–
7458	382467.56	1258504.46	052° 17' 12.60"	038° 36' 22.58"	Картометрический метод	5.00	–
7459	382461.78	1258499.08	052° 17' 12.41"	038° 36' 22.30"	Картометрический метод	5.00	–
7460	382450.56	1258482.09	052° 17' 12.05"	038° 36' 21.40"	Картометрический метод	5.00	–
7461	382434.89	1258450.98	052° 17' 11.54"	038° 36' 19.76"	Картометрический метод	5.00	–
7462	382418.62	1258422.39	052° 17' 11.02"	038° 36' 18.25"	Картометрический метод	5.00	–
7463	382417.23	1258414.14	052° 17' 10.97"	038° 36' 17.81"	Картометрический метод	5.00	–
7464	382417.14	1258400.70	052° 17' 10.97"	038° 36' 17.10"	Картометрический метод	5.00	–
7465	382419.05	1258394.20	052° 17' 11.03"	038° 36' 16.76"	Картометрический метод	5.00	–
7466	382424.08	1258387.39	052° 17' 11.20"	038° 36' 16.40"	Картометрический метод	5.00	–
7467	382424.61	1258383.15	052° 17' 11.21"	038° 36' 16.18"	Картометрический метод	5.00	–
7468	382422.49	1258378.00	052° 17' 11.15"	038° 36' 15.90"	Картометрический метод	5.00	–
7469	382415.44	1258369.14	052° 17' 10.92"	038° 36' 15.44"	Картометрический метод	5.00	–
7470	382405.52	1258359.43	052° 17' 10.60"	038° 36' 14.92"	Картометрический метод	5.00	–
7471	382397.37	1258349.41	052° 17' 10.33"	038° 36' 14.39"	Картометрический метод	5.00	–
7472	382390.99	1258344.30	052° 17' 10.13"	038° 36' 14.12"	Картометрический метод	5.00	–
7473	382366.33	1258330.56	052° 17' 09.33"	038° 36' 13.40"	Картометрический метод	5.00	–
7474	382342.36	1258314.33	052° 17' 08.56"	038° 36' 12.54"	Картометрический метод	5.00	–
7475	382333.78	1258308.94	052° 17' 08.28"	038° 36' 12.25"	Картометрический метод	5.00	–
7476	382327.85	1258308.32	052° 17' 08.09"	038° 36' 12.22"	Картометрический метод	5.00	–
7477	382319.26	1258309.80	052° 17' 07.81"	038° 36' 12.30"	Картометрический метод	5.00	–
7478	382309.89	1258308.71	052° 17' 07.51"	038° 36' 12.24"	Картометрический метод	5.00	–
7479	382295.53	1258302.23	052° 17' 07.04"	038° 36' 11.90"	Картометрический метод	5.00	–
7480	382286.48	1258294.81	052° 17' 06.75"	038° 36' 11.50"	Картометрический метод	5.00	–
7481	382251.51	1258278.03	052° 17' 05.62"	038° 36' 10.62"	Картометрический метод	5.00	–
7482	382238.24	1258268.43	052° 17' 05.19"	038° 36' 10.11"	Картометрический метод	5.00	–
7483	382223.02	1258254.46	052° 17' 04.70"	038° 36' 09.37"	Картометрический метод	5.00	–
7484	382209.21	1258236.98	052° 17' 04.25"	038° 36' 08.45"	Картометрический метод	5.00	–
7485	382195.24	1258216.29	052° 17' 03.80"	038° 36' 07.35"	Картометрический метод	5.00	–
7486	382188.99	1258201.70	052° 17' 03.60"	038° 36' 06.58"	Картометрический метод	5.00	–
7487	382181.61	1258160.09	052° 17' 03.36"	038° 36' 04.39"	Картометрический метод	5.00	–
7488	382182.04	1258151.67	052° 17' 03.38"	038° 36' 03.94"	Картометрический метод	5.00	–
7489	382186.03	1258141.05	052° 17' 03.51"	038° 36' 03.38"	Картометрический метод	5.00	–
7490	382188.31	1258127.87	052° 17' 03.58"	038° 36' 02.69"	Картометрический	5.00	–

					метод		
7491	382186.40	1258121.99	052° 17' 03.52"	038° 36' 02.38"	Картометрический метод	5.00	–
7492	382179.54	1258114.97	052° 17' 03.30"	038° 36' 02.01"	Картометрический метод	5.00	–
7493	382171.43	1258111.47	052° 17' 03.04"	038° 36' 01.82"	Картометрический метод	5.00	–
7494	382164.16	1258111.11	052° 17' 02.80"	038° 36' 01.80"	Картометрический метод	5.00	–
7495	382150.12	1258114.82	052° 17' 02.35"	038° 36' 02.00"	Картометрический метод	5.00	–
7496	382140.91	1258114.04	052° 17' 02.05"	038° 36' 01.96"	Картометрический метод	5.00	–
7497	382133.42	1258111.39	052° 17' 01.81"	038° 36' 01.81"	Картометрический метод	5.00	–
7498	382126.08	1258104.76	052° 17' 01.57"	038° 36' 01.46"	Картометрический метод	5.00	–
7499	382120.02	1258096.81	052° 17' 01.38"	038° 36' 01.04"	Картометрический метод	5.00	–
7500	382112.03	1258086.34	052° 17' 01.12"	038° 36' 00.49"	Картометрический метод	5.00	–
7501	382103.45	1258068.07	052° 17' 00.84"	038° 35' 59.53"	Картометрический метод	5.00	–
7502	382095.56	1258047.54	052° 17' 00.59"	038° 35' 58.44"	Картометрический метод	5.00	–
7503	382089.40	1258027.18	052° 17' 00.39"	038° 35' 57.37"	Картометрический метод	5.00	–
7504	382087.44	1258016.56	052° 17' 00.33"	038° 35' 56.81"	Картометрический метод	5.00	–
7505	382086.46	1257989.54	052° 17' 00.29"	038° 35' 55.38"	Картометрический метод	5.00	–
7506	382085.26	1257982.14	052° 17' 00.26"	038° 35' 54.99"	Картометрический метод	5.00	–
7507	382078.22	1257961.49	052° 17' 00.03"	038° 35' 53.90"	Картометрический метод	5.00	–
7508	382078.79	1257951.34	052° 17' 00.05"	038° 35' 53.37"	Картометрический метод	5.00	–
7509	382086.58	1257927.38	052° 17' 00.30"	038° 35' 52.10"	Картометрический метод	5.00	–
7510	382094.47	1257912.12	052° 17' 00.56"	038° 35' 51.30"	Картометрический метод	5.00	–
7511	382104.30	1257900.26	052° 17' 00.88"	038° 35' 50.67"	Картометрический метод	5.00	–
7512	382140.43	1257867.68	052° 17' 02.05"	038° 35' 48.96"	Картометрический метод	5.00	–
7513	382147.16	1257863.65	052° 17' 02.26"	038° 35' 48.75"	Картометрический метод	5.00	–
7514	382153.40	1257862.32	052° 17' 02.47"	038° 35' 48.68"	Картометрический метод	5.00	–
7515	382159.92	1257859.20	052° 17' 02.68"	038° 35' 48.51"	Картометрический метод	5.00	–
7516	382163.98	1257855.47	052° 17' 02.81"	038° 35' 48.32"	Картометрический метод	5.00	–
7517	382170.23	1257843.12	052° 17' 03.01"	038° 35' 47.67"	Картометрический метод	5.00	–
7518	382170.24	1257835.89	052° 17' 03.01"	038° 35' 47.28"	Картометрический метод	5.00	–
7519	382159.17	1257810.15	052° 17' 02.66"	038° 35' 45.93"	Картометрический метод	5.00	–
7520	382158.90	1257801.58	052° 17' 02.65"	038° 35' 45.47"	Картометрический метод	5.00	–
7521	382161.08	1257793.29	052° 17' 02.72"	038° 35' 45.04"	Картометрический метод	5.00	–
7522	382172.18	1257771.74	052° 17' 03.08"	038° 35' 43.90"	Картометрический метод	5.00	–
7523	382197.75	1257690.05	052° 17' 03.91"	038° 35' 39.59"	Картометрический метод	5.00	–
7524	382200.22	1257675.03	052° 17' 03.99"	038° 35' 38.80"	Картометрический метод	5.00	–
7525	382199.68	1257635.82	052° 17' 03.98"	038° 35' 36.73"	Картометрический метод	5.00	–
7526	382197.66	1257617.94	052° 17' 03.91"	038° 35' 35.79"	Картометрический метод	5.00	–
7527	382187.82	1257559.56	052° 17' 03.60"	038° 35' 32.71"	Картометрический метод	5.00	–
7528	382180.02	1257523.71	052° 17' 03.35"	038° 35' 30.82"	Картометрический метод	5.00	–

7529	382174.57	1257504.60	052° 17' 03.17"	038° 35' 29.81"	Картометрический метод	5.00	–
7530	382173.84	1257493.29	052° 17' 03.15"	038° 35' 29.21"	Картометрический метод	5.00	–
7531	382176.57	1257481.11	052° 17' 03.24"	038° 35' 28.57"	Картометрический метод	5.00	–
7532	382181.34	1257470.28	052° 17' 03.39"	038° 35' 28.00"	Картометрический метод	5.00	–
7533	382185.97	1257461.78	052° 17' 03.54"	038° 35' 27.55"	Картометрический метод	5.00	–
7534	382195.40	1257452.02	052° 17' 03.85"	038° 35' 27.04"	Картометрический метод	5.00	–
7535	382196.47	1257446.73	052° 17' 03.88"	038° 35' 26.76"	Картометрический метод	5.00	–
7536	382192.51	1257430.82	052° 17' 03.75"	038° 35' 25.92"	Картометрический метод	5.00	–
7537	382190.75	1257416.39	052° 17' 03.70"	038° 35' 25.16"	Картометрический метод	5.00	–
7538	382190.55	1257374.02	052° 17' 03.69"	038° 35' 22.92"	Картометрический метод	5.00	–
7539	382187.82	1257357.64	052° 17' 03.61"	038° 35' 22.06"	Картометрический метод	5.00	–
7540	382187.10	1257348.15	052° 17' 03.58"	038° 35' 21.56"	Картометрический метод	5.00	–
7541	382187.96	1257331.20	052° 17' 03.61"	038° 35' 20.66"	Картометрический метод	5.00	–
7542	382188.12	1257322.80	052° 17' 03.62"	038° 35' 20.22"	Картометрический метод	5.00	–
7543	382186.02	1257311.43	052° 17' 03.55"	038° 35' 19.62"	Картометрический метод	5.00	–
7544	382186.02	1257305.97	052° 17' 03.55"	038° 35' 19.33"	Картометрический метод	5.00	–
7545	382188.95	1257290.99	052° 17' 03.64"	038° 35' 18.54"	Картометрический метод	5.00	–
7546	382188.30	1257285.35	052° 17' 03.62"	038° 35' 18.24"	Картометрический метод	5.00	–
7547	382184.54	1257275.35	052° 17' 03.50"	038° 35' 17.72"	Картометрический метод	5.00	–
7548	382184.57	1257270.65	052° 17' 03.50"	038° 35' 17.47"	Картометрический метод	5.00	–
7549	382190.31	1257256.56	052° 17' 03.69"	038° 35' 16.72"	Картометрический метод	5.00	–
7550	382191.25	1257245.94	052° 17' 03.72"	038° 35' 16.16"	Картометрический метод	5.00	–
7551	382189.92	1257235.64	052° 17' 03.68"	038° 35' 15.62"	Картометрический метод	5.00	–
7552	382189.84	1257174.32	052° 17' 03.68"	038° 35' 12.39"	Картометрический метод	5.00	–
7553	382199.98	1257120.75	052° 17' 04.01"	038° 35' 09.56"	Картометрический метод	5.00	–
7554	382200.50	1257112.41	052° 17' 04.03"	038° 35' 09.12"	Картометрический метод	5.00	–
7555	382198.85	1257100.67	052° 17' 03.97"	038° 35' 08.50"	Картометрический метод	5.00	–
7556	382191.04	1257082.59	052° 17' 03.72"	038° 35' 07.55"	Картометрический метод	5.00	–
7557	382189.99	1257075.83	052° 17' 03.69"	038° 35' 07.19"	Картометрический метод	5.00	–
7558	382190.66	1257064.63	052° 17' 03.71"	038° 35' 06.60"	Картометрический метод	5.00	–
7559	382199.13	1257034.11	052° 17' 03.99"	038° 35' 04.99"	Картометрический метод	5.00	–
7560	382200.29	1257025.37	052° 17' 04.02"	038° 35' 04.53"	Картометрический метод	5.00	–
7561	382203.69	1257019.21	052° 17' 04.13"	038° 35' 04.20"	Картометрический метод	5.00	–
7562	382213.93	1257006.48	052° 17' 04.47"	038° 35' 03.53"	Картометрический метод	5.00	–
7563	382221.64	1257000.44	052° 17' 04.72"	038° 35' 03.22"	Картометрический метод	5.00	–
7564	382248.23	1256988.84	052° 17' 05.58"	038° 35' 02.61"	Картометрический метод	5.00	–
7565	382252.75	1256985.17	052° 17' 05.72"	038° 35' 02.41"	Картометрический метод	5.00	–
7566	382254.08	1256981.42	052° 17' 05.77"	038° 35' 02.21"	Картометрический метод	5.00	–
7567	382253.14	1256976.90	052° 17' 05.74"	038° 35' 01.98"	Картометрический	5.00	–

					метод		
7568	382253.69	1256967.92	052° 17' 05.75"	038° 35' 01.50"	Картометрический метод	5.00	–
7569	382260.40	1256948.10	052° 17' 05.97"	038° 35' 00.46"	Картометрический метод	5.00	–
7570	382266.57	1256937.71	052° 17' 06.17"	038° 34' 59.91"	Картометрический метод	5.00	–
7571	382282.96	1256921.64	052° 17' 06.70"	038° 34' 59.06"	Картометрический метод	5.00	–
7572	382314.71	1256896.35	052° 17' 07.73"	038° 34' 57.73"	Картометрический метод	5.00	–
7573	382331.20	1256876.52	052° 17' 08.27"	038° 34' 56.69"	Картометрический метод	5.00	–
7574	382335.57	1256873.24	052° 17' 08.41"	038° 34' 56.51"	Картометрический метод	5.00	–
7575	382348.76	1256867.08	052° 17' 08.83"	038° 34' 56.19"	Картометрический метод	5.00	–
7576	382356.02	1256861.46	052° 17' 09.07"	038° 34' 55.89"	Картометрический метод	5.00	–
7577	382362.50	1256852.87	052° 17' 09.28"	038° 34' 55.44"	Картометрический метод	5.00	–
7578	382369.04	1256839.56	052° 17' 09.49"	038° 34' 54.74"	Картометрический метод	5.00	–
7579	382372.30	1256836.53	052° 17' 09.60"	038° 34' 54.58"	Картометрический метод	5.00	–
7580	382377.60	1256836.21	052° 17' 09.77"	038° 34' 54.56"	Картометрический метод	5.00	–
7581	382384.04	1256838.90	052° 17' 09.98"	038° 34' 54.71"	Картометрический метод	5.00	–
7582	382395.82	1256855.45	052° 17' 10.36"	038° 34' 55.58"	Картометрический метод	5.00	–
7583	382403.32	1256862.47	052° 17' 10.60"	038° 34' 55.95"	Картометрический метод	5.00	–
7584	382413.00	1256869.34	052° 17' 10.91"	038° 34' 56.31"	Картометрический метод	5.00	–
7585	382415.02	1256874.18	052° 17' 10.98"	038° 34' 56.57"	Картометрический метод	5.00	–
7586	382415.41	1256882.77	052° 17' 10.99"	038° 34' 57.02"	Картометрический метод	5.00	–
7587	382418.69	1256887.99	052° 17' 11.10"	038° 34' 57.30"	Картометрический метод	5.00	–
7588	382427.75	1256891.59	052° 17' 11.39"	038° 34' 57.49"	Картометрический метод	5.00	–
7589	382441.80	1256893.22	052° 17' 11.84"	038° 34' 57.58"	Картометрический метод	5.00	–
7590	382467.71	1256889.79	052° 17' 12.68"	038° 34' 57.40"	Картометрический метод	5.00	–
7591	382475.93	1256886.92	052° 17' 12.95"	038° 34' 57.25"	Картометрический метод	5.00	–
7592	382509.55	1256861.61	052° 17' 14.04"	038° 34' 55.91"	Картометрический метод	5.00	–
7593	382526.95	1256849.28	052° 17' 14.60"	038° 34' 55.26"	Картометрический метод	5.00	–
7594	382538.82	1256835.39	052° 17' 14.98"	038° 34' 54.53"	Картометрический метод	5.00	–
7595	382547.64	1256826.88	052° 17' 15.27"	038° 34' 54.08"	Картометрический метод	5.00	–
7596	382554.34	1256823.79	052° 17' 15.49"	038° 34' 53.92"	Картометрический метод	5.00	–
7597	382561.96	1256822.04	052° 17' 15.73"	038° 34' 53.83"	Картометрический метод	5.00	–
7598	382587.57	1256821.88	052° 17' 16.56"	038° 34' 53.82"	Картометрический метод	5.00	–
7599	382595.25	1256820.26	052° 17' 16.81"	038° 34' 53.74"	Картометрический метод	5.00	–
7600	382631.54	1256804.01	052° 17' 17.99"	038° 34' 52.88"	Картометрический метод	5.00	–
7601	382644.81	1256800.26	052° 17' 18.42"	038° 34' 52.69"	Картометрический метод	5.00	–
7602	382651.80	1256797.13	052° 17' 18.64"	038° 34' 52.52"	Картометрический метод	5.00	–
7603	382661.28	1256788.87	052° 17' 18.95"	038° 34' 52.09"	Картометрический метод	5.00	–
7604	382667.91	1256784.73	052° 17' 19.16"	038° 34' 51.87"	Картометрический метод	5.00	–
7605	382675.33	1256782.86	052° 17' 19.40"	038° 34' 51.77"	Картометрический метод	5.00	–

7606	382683.21	1256784.65	052° 17' 19.66"	038° 34' 51.86"	Картометрический метод	5.00	–
7607	382693.91	1256790.12	052° 17' 20.00"	038° 34' 52.15"	Картометрический метод	5.00	–
7608	382699.29	1256794.96	052° 17' 20.18"	038° 34' 52.41"	Картометрический метод	5.00	–
7609	382706.39	1256806.66	052° 17' 20.41"	038° 34' 53.03"	Картометрический метод	5.00	–
7610	382711.62	1256820.71	052° 17' 20.58"	038° 34' 53.77"	Картометрический метод	5.00	–
7611	382715.53	1256835.47	052° 17' 20.70"	038° 34' 54.55"	Картометрический метод	5.00	–
7612	382725.85	1256909.94	052° 17' 21.03"	038° 34' 58.48"	Картометрический метод	5.00	–
7613	382743.39	1256967.84	052° 17' 21.60"	038° 35' 01.53"	Картометрический метод	5.00	–
7614	382749.79	1256982.67	052° 17' 21.80"	038° 35' 02.32"	Картометрический метод	5.00	–
7615	382772.58	1257024.20	052° 17' 22.54"	038° 35' 04.51"	Картометрический метод	5.00	–
7616	382788.04	1257046.36	052° 17' 23.04"	038° 35' 05.68"	Картометрический метод	5.00	–
7617	382795.14	1257053.62	052° 17' 23.27"	038° 35' 06.06"	Картометрический метод	5.00	–
7618	382805.01	1257057.98	052° 17' 23.59"	038° 35' 06.29"	Картометрический метод	5.00	–
7619	382834.83	1257062.71	052° 17' 24.55"	038° 35' 06.55"	Картометрический метод	5.00	–
7620	382846.11	1257062.91	052° 17' 24.92"	038° 35' 06.56"	Картометрический метод	5.00	–
7621	382867.34	1257056.43	052° 17' 25.60"	038° 35' 06.22"	Картометрический метод	5.00	–
7622	382870.85	1257052.69	052° 17' 25.72"	038° 35' 06.02"	Картометрический метод	5.00	–
7623	382877.88	1257017.09	052° 17' 25.95"	038° 35' 04.14"	Картометрический метод	5.00	–
7624	382887.40	1256989.85	052° 17' 26.26"	038° 35' 02.71"	Картометрический метод	5.00	–
7625	382887.94	1256981.35	052° 17' 26.27"	038° 35' 02.26"	Картометрический метод	5.00	–
7626	382886.15	1256971.04	052° 17' 26.22"	038° 35' 01.71"	Картометрический метод	5.00	–
7627	382873.74	1256944.35	052° 17' 25.82"	038° 35' 00.30"	Картометрический метод	5.00	–
7628	382869.91	1256924.91	052° 17' 25.69"	038° 34' 59.28"	Картометрический метод	5.00	–
7629	382869.99	1256891.12	052° 17' 25.70"	038° 34' 57.49"	Картометрический метод	5.00	–
7630	382872.26	1256873.24	052° 17' 25.77"	038° 34' 56.55"	Картометрический метод	5.00	–
7631	382884.51	1256835.08	052° 17' 26.17"	038° 34' 54.54"	Картометрический метод	5.00	–
7632	382886.05	1256823.21	052° 17' 26.22"	038° 34' 53.91"	Картометрический метод	5.00	–
7633	382890.13	1256791.76	052° 17' 26.35"	038° 34' 52.25"	Картометрический метод	5.00	–
7634	382889.27	1256785.59	052° 17' 26.33"	038° 34' 51.93"	Картометрический метод	5.00	–
7635	382887.09	1256780.36	052° 17' 26.25"	038° 34' 51.65"	Картометрический метод	5.00	–
7636	382883.14	1256776.74	052° 17' 26.13"	038° 34' 51.46"	Картометрический метод	5.00	–
7637	382877.56	1256771.62	052° 17' 25.95"	038° 34' 51.19"	Картометрический метод	5.00	–
7638	382865.11	1256763.01	052° 17' 25.54"	038° 34' 50.74"	Картометрический метод	5.00	–
7639	382859.61	1256754.06	052° 17' 25.37"	038° 34' 50.26"	Картометрический метод	5.00	–
7640	382857.27	1256735.79	052° 17' 25.29"	038° 34' 49.30"	Картометрический метод	5.00	–
7641	382858.91	1256724.94	052° 17' 25.35"	038° 34' 48.73"	Картометрический метод	5.00	–
7642	382862.19	1256714.64	052° 17' 25.45"	038° 34' 48.18"	Картометрический метод	5.00	–
7643	382879.05	1256696.38	052° 17' 26.00"	038° 34' 47.22"	Картометрический метод	5.00	–
7644	382889.19	1256686.93	052° 17' 26.33"	038° 34' 46.72"	Картометрический	5.00	–

					метод		
7645	382894.97	1256676.71	052° 17' 26.51"	038° 34' 46.18"	Картометрический метод	5.00	–
7646	382901.26	1256662.17	052° 17' 26.72"	038° 34' 45.42"	Картометрический метод	5.00	–
7647	382907.01	1256636.81	052° 17' 26.91"	038° 34' 44.08"	Картометрический метод	5.00	–
7648	382908.79	1256621.29	052° 17' 26.96"	038° 34' 43.26"	Картометрический метод	5.00	–
7649	382912.16	1256606.14	052° 17' 27.07"	038° 34' 42.46"	Картометрический метод	5.00	–
7650	382913.08	1256594.74	052° 17' 27.10"	038° 34' 41.86"	Картометрический метод	5.00	–
7651	382912.62	1256580.20	052° 17' 27.09"	038° 34' 41.09"	Картометрический метод	5.00	–
7652	382899.03	1256529.77	052° 17' 26.65"	038° 34' 38.43"	Картометрический метод	5.00	–
7653	382898.00	1256518.71	052° 17' 26.62"	038° 34' 37.85"	Картометрический метод	5.00	–
7654	382899.42	1256498.44	052° 17' 26.67"	038° 34' 36.78"	Картометрический метод	5.00	–
7655	382903.17	1256473.77	052° 17' 26.79"	038° 34' 35.48"	Картометрический метод	5.00	–
7656	382903.25	1256463.86	052° 17' 26.79"	038° 34' 34.95"	Картометрический метод	5.00	–
7657	382901.69	1256452.93	052° 17' 26.74"	038° 34' 34.38"	Картометрический метод	5.00	–
7658	382898.80	1256445.91	052° 17' 26.65"	038° 34' 34.01"	Картометрический метод	5.00	–
7659	382894.43	1256440.29	052° 17' 26.51"	038° 34' 33.71"	Картометрический метод	5.00	–
7660	382887.82	1256435.08	052° 17' 26.29"	038° 34' 33.44"	Картометрический метод	5.00	–
7661	382876.41	1256429.43	052° 17' 25.92"	038° 34' 33.14"	Картометрический метод	5.00	–
7662	382837.15	1256419.70	052° 17' 24.65"	038° 34' 32.62"	Картометрический метод	5.00	–
7663	382821.37	1256417.26	052° 17' 24.14"	038° 34' 32.49"	Картометрический метод	5.00	–
7664	382812.78	1256413.94	052° 17' 23.87"	038° 34' 32.32"	Картометрический метод	5.00	–
7665	382807.40	1256410.39	052° 17' 23.69"	038° 34' 32.13"	Картометрический метод	5.00	–
7666	382798.74	1256399.47	052° 17' 23.41"	038° 34' 31.55"	Картометрический метод	5.00	–
7667	382786.47	1256380.83	052° 17' 23.02"	038° 34' 30.57"	Картометрический метод	5.00	–
7668	382773.86	1256355.23	052° 17' 22.61"	038° 34' 29.21"	Картометрический метод	5.00	–
7669	382767.67	1256331.12	052° 17' 22.41"	038° 34' 27.94"	Картометрический метод	5.00	–
7670	382765.79	1256316.44	052° 17' 22.35"	038° 34' 27.17"	Картометрический метод	5.00	–
7671	382766.70	1256303.62	052° 17' 22.38"	038° 34' 26.49"	Картометрический метод	5.00	–
7672	382771.92	1256282.74	052° 17' 22.55"	038° 34' 25.39"	Картометрический метод	5.00	–
7673	382771.85	1256275.15	052° 17' 22.55"	038° 34' 24.99"	Картометрический метод	5.00	–
7674	382760.34	1256241.73	052° 17' 22.18"	038° 34' 23.23"	Картометрический метод	5.00	–
7675	382753.15	1256217.45	052° 17' 21.95"	038° 34' 21.94"	Картометрический метод	5.00	–
7676	382747.61	1256209.10	052° 17' 21.77"	038° 34' 21.50"	Картометрический метод	5.00	–
7677	382742.38	1256204.10	052° 17' 21.60"	038° 34' 21.24"	Картометрический метод	5.00	–
7678	382722.48	1256191.69	052° 17' 20.95"	038° 34' 20.58"	Картометрический метод	5.00	–
7679	382713.91	1256191.12	052° 17' 20.68"	038° 34' 20.55"	Картометрический метод	5.00	–
7680	382696.69	1256196.60	052° 17' 20.12"	038° 34' 20.84"	Картометрический метод	5.00	–
7681	382691.10	1256195.44	052° 17' 19.94"	038° 34' 20.78"	Картометрический метод	5.00	–
7682	382682.05	1256188.73	052° 17' 19.65"	038° 34' 20.42"	Картометрический метод	5.00	–

7683	382659.49	1256165.39	052° 17' 18.92"	038° 34' 19.19"	Картометрический метод	5.00	–
7684	382650.12	1256157.11	052° 17' 18.61"	038° 34' 18.75"	Картометрический метод	5.00	–
7685	382638.64	1256149.75	052° 17' 18.24"	038° 34' 18.37"	Картометрический метод	5.00	–
7686	382605.32	1256123.24	052° 17' 17.17"	038° 34' 16.96"	Картометрический метод	5.00	–
7687	382595.49	1256120.90	052° 17' 16.85"	038° 34' 16.84"	Картометрический метод	5.00	–
7688	382576.10	1256123.98	052° 17' 16.22"	038° 34' 17.00"	Картометрический метод	5.00	–
7689	382565.92	1256121.96	052° 17' 15.89"	038° 34' 16.89"	Картометрический метод	5.00	–
7690	382550.62	1256113.79	052° 17' 15.40"	038° 34' 16.46"	Картометрический метод	5.00	–
7691	382531.64	1256092.32	052° 17' 14.78"	038° 34' 15.33"	Картометрический метод	5.00	–
7692	382529.53	1256086.71	052° 17' 14.72"	038° 34' 15.03"	Картометрический метод	5.00	–
7693	382529.85	1256080.00	052° 17' 14.73"	038° 34' 14.68"	Картометрический метод	5.00	–
7694	382533.77	1256071.26	052° 17' 14.85"	038° 34' 14.22"	Картометрический метод	5.00	–
7695	382534.26	1256063.40	052° 17' 14.87"	038° 34' 13.80"	Картометрический метод	5.00	–
7696	382532.42	1256051.12	052° 17' 14.81"	038° 34' 13.15"	Картометрический метод	5.00	–
7697	382534.69	1256043.31	052° 17' 14.88"	038° 34' 12.74"	Картометрический метод	5.00	–
7698	382543.84	1256037.46	052° 17' 15.18"	038° 34' 12.44"	Картометрический метод	5.00	–
7699	382547.96	1256032.22	052° 17' 15.31"	038° 34' 12.16"	Картометрический метод	5.00	–
7700	382552.43	1256022.69	052° 17' 15.46"	038° 34' 11.66"	Картометрический метод	5.00	–
7701	382560.35	1256017.01	052° 17' 15.72"	038° 34' 11.36"	Картометрический метод	5.00	–
7702	382565.26	1256009.17	052° 17' 15.87"	038° 34' 10.94"	Картометрический метод	5.00	–
7703	382565.67	1256003.10	052° 17' 15.89"	038° 34' 10.62"	Картометрический метод	5.00	–
7704	382561.61	1255992.11	052° 17' 15.76"	038° 34' 10.04"	Картометрический метод	5.00	–
7705	382541.01	1255956.44	052° 17' 15.09"	038° 34' 08.16"	Картометрический метод	5.00	–
7706	382533.98	1255940.29	052° 17' 14.87"	038° 34' 07.31"	Картометрический метод	5.00	–
7707	382506.35	1255887.83	052° 17' 13.97"	038° 34' 04.54"	Картометрический метод	5.00	–
7708	382502.92	1255873.24	052° 17' 13.86"	038° 34' 03.77"	Картометрический метод	5.00	–
7709	382502.84	1255868.01	052° 17' 13.86"	038° 34' 03.49"	Картометрический метод	5.00	–
7710	382506.14	1255856.71	052° 17' 13.97"	038° 34' 02.90"	Картометрический метод	5.00	–
7711	382503.30	1255853.31	052° 17' 13.88"	038° 34' 02.72"	Картометрический метод	5.00	–
7712	382491.95	1255853.08	052° 17' 13.51"	038° 34' 02.70"	Картометрический метод	5.00	–
7713	382475.38	1255857.28	052° 17' 12.97"	038° 34' 02.92"	Картометрический метод	5.00	–
7714	382462.74	1255858.05	052° 17' 12.56"	038° 34' 02.96"	Картометрический метод	5.00	–
7715	382455.80	1255854.01	052° 17' 12.34"	038° 34' 02.75"	Картометрический метод	5.00	–
7716	382450.15	1255846.15	052° 17' 12.16"	038° 34' 02.34"	Картометрический метод	5.00	–
7717	382446.43	1255831.19	052° 17' 12.04"	038° 34' 01.55"	Картометрический метод	5.00	–
7718	382441.18	1255772.43	052° 17' 11.87"	038° 33' 58.45"	Картометрический метод	5.00	–
7719	382440.79	1255747.86	052° 17' 11.86"	038° 33' 57.15"	Картометрический метод	5.00	–
7720	382442.57	1255734.12	052° 17' 11.92"	038° 33' 56.43"	Картометрический метод	5.00	–
7721	382447.97	1255719.55	052° 17' 12.09"	038° 33' 55.66"	Картометрический	5.00	–

					метод		
7722	382453.54	1255708.71	052° 17' 12.27"	038° 33' 55.09"	Картометрический метод	5.00	–
7723	382463.50	1255695.28	052° 17' 12.59"	038° 33' 54.38"	Картометрический метод	5.00	–
7724	382472.87	1255688.10	052° 17' 12.90"	038° 33' 54.00"	Картометрический метод	5.00	–
7725	382489.96	1255680.45	052° 17' 13.45"	038° 33' 53.60"	Картометрический метод	5.00	–
7726	382539.70	1255673.93	052° 17' 15.06"	038° 33' 53.26"	Картометрический метод	5.00	–
7727	382550.12	1255671.21	052° 17' 15.40"	038° 33' 53.11"	Картометрический метод	5.00	–
7728	382564.58	1255664.84	052° 17' 15.87"	038° 33' 52.78"	Картометрический метод	5.00	–
7729	382574.10	1255657.58	052° 17' 16.17"	038° 33' 52.40"	Картометрический метод	5.00	–
7730	382589.41	1255641.35	052° 17' 16.67"	038° 33' 51.54"	Картометрический метод	5.00	–
7731	382593.77	1255630.30	052° 17' 16.81"	038° 33' 50.96"	Картометрический метод	5.00	–
7732	382597.36	1255598.09	052° 17' 16.93"	038° 33' 49.26"	Картометрический метод	5.00	–
7733	382595.57	1255562.59	052° 17' 16.87"	038° 33' 47.39"	Картометрический метод	5.00	–
7734	382591.27	1255554.63	052° 17' 16.73"	038° 33' 46.96"	Картометрический метод	5.00	–
7735	382584.56	1255550.02	052° 17' 16.52"	038° 33' 46.72"	Картометрический метод	5.00	–
7736	382560.09	1255546.23	052° 17' 15.72"	038° 33' 46.52"	Картометрический метод	5.00	–
7737	382532.97	1255546.90	052° 17' 14.85"	038° 33' 46.55"	Картометрический метод	5.00	–
7738	382524.62	1255544.79	052° 17' 14.58"	038° 33' 46.44"	Картометрический метод	5.00	–
7739	382512.83	1255535.90	052° 17' 14.20"	038° 33' 45.97"	Картометрический метод	5.00	–
7740	382501.28	1255521.14	052° 17' 13.82"	038° 33' 45.19"	Картометрический метод	5.00	–
7741	382493.86	1255502.57	052° 17' 13.58"	038° 33' 44.21"	Картометрический метод	5.00	–
7742	382487.43	1255482.42	052° 17' 13.38"	038° 33' 43.15"	Картометрический метод	5.00	–
7743	382485.67	1255471.35	052° 17' 13.32"	038° 33' 42.57"	Картометрический метод	5.00	–
7744	382487.66	1255456.93	052° 17' 13.38"	038° 33' 41.80"	Картометрический метод	5.00	–
7745	382496.99	1255436.69	052° 17' 13.69"	038° 33' 40.74"	Картометрический метод	5.00	–
7746	382498.03	1255429.75	052° 17' 13.72"	038° 33' 40.37"	Картометрический метод	5.00	–
7747	382496.20	1255411.86	052° 17' 13.66"	038° 33' 39.43"	Картометрический метод	5.00	–
7748	382497.98	1255403.76	052° 17' 13.72"	038° 33' 39.00"	Картометрический метод	5.00	–
7749	382509.69	1255382.30	052° 17' 14.10"	038° 33' 37.87"	Картометрический метод	5.00	–
7750	382517.61	1255359.59	052° 17' 14.36"	038° 33' 36.67"	Картометрический метод	5.00	–
7751	382518.32	1255347.61	052° 17' 14.38"	038° 33' 36.04"	Картометрический метод	5.00	–
7752	382514.70	1255333.64	052° 17' 14.26"	038° 33' 35.30"	Картометрический метод	5.00	–
7753	382505.33	1255306.65	052° 17' 13.96"	038° 33' 33.88"	Картометрический метод	5.00	–
7754	382500.26	1255282.38	052° 17' 13.80"	038° 33' 32.60"	Картометрический метод	5.00	–
7755	382501.17	1255248.03	052° 17' 13.83"	038° 33' 30.78"	Картометрический метод	5.00	–
7756	382499.02	1255213.38	052° 17' 13.76"	038° 33' 28.96"	Картометрический метод	5.00	–
7757	382496.83	1255195.90	052° 17' 13.69"	038° 33' 28.03"	Картометрический метод	5.00	–
7758	382488.17	1255160.85	052° 17' 13.41"	038° 33' 26.18"	Картометрический метод	5.00	–
7759	382484.19	1255152.58	052° 17' 13.28"	038° 33' 25.75"	Картометрический метод	5.00	–

7760	382478.68	1255143.46	052° 17' 13.10"	038° 33' 25.27"	Картометрический метод	5.00	–
7761	382468.90	1255130.66	052° 17' 12.79"	038° 33' 24.59"	Картометрический метод	5.00	–
7762	382441.02	1255101.69	052° 17' 11.89"	038° 33' 23.06"	Картометрический метод	5.00	–
7763	382432.91	1255095.06	052° 17' 11.62"	038° 33' 22.71"	Картометрический метод	5.00	–
7764	382428.14	1255088.42	052° 17' 11.47"	038° 33' 22.36"	Картометрический метод	5.00	–
7765	382424.71	1255078.20	052° 17' 11.36"	038° 33' 21.82"	Картометрический метод	5.00	–
7766	382424.40	1255068.28	052° 17' 11.35"	038° 33' 21.30"	Картометрический метод	5.00	–
7767	382428.53	1255057.59	052° 17' 11.48"	038° 33' 20.73"	Картометрический метод	5.00	–
7768	382429.00	1255046.98	052° 17' 11.50"	038° 33' 20.17"	Картометрический метод	5.00	–
7769	382425.26	1255027.78	052° 17' 11.38"	038° 33' 19.16"	Картометрический метод	5.00	–
7770	382403.93	1254954.71	052° 17' 10.69"	038° 33' 15.30"	Картометрический метод	5.00	–
7771	382393.10	1254927.79	052° 17' 10.34"	038° 33' 13.88"	Картометрический метод	5.00	–
7772	382389.12	1254911.48	052° 17' 10.21"	038° 33' 13.02"	Картометрический метод	5.00	–
7773	382386.31	1254904.45	052° 17' 10.12"	038° 33' 12.65"	Картометрический метод	5.00	–
7774	382381.70	1254898.68	052° 17' 09.97"	038° 33' 12.35"	Картометрический метод	5.00	–
7775	382375.46	1254893.53	052° 17' 09.77"	038° 33' 12.08"	Картометрический метод	5.00	–
7776	382372.57	1254887.52	052° 17' 09.68"	038° 33' 11.76"	Картометрический метод	5.00	–
7777	382372.23	1254881.18	052° 17' 09.67"	038° 33' 11.42"	Картометрический метод	5.00	–
7778	382374.13	1254865.04	052° 17' 09.73"	038° 33' 10.57"	Картометрический метод	5.00	–
7779	382382.84	1254828.91	052° 17' 10.01"	038° 33' 08.67"	Картометрический метод	5.00	–
7780	382381.78	1254822.33	052° 17' 09.98"	038° 33' 08.32"	Картометрический метод	5.00	–
7781	382374.54	1254807.85	052° 17' 09.75"	038° 33' 07.56"	Картометрический метод	5.00	–
7782	382371.34	1254798.72	052° 17' 09.64"	038° 33' 07.07"	Картометрический метод	5.00	–
7783	382363.83	1254777.15	052° 17' 09.40"	038° 33' 05.94"	Картометрический метод	5.00	–
7784	382362.50	1254768.88	052° 17' 09.36"	038° 33' 05.50"	Картометрический метод	5.00	–
7785	382359.85	1254765.36	052° 17' 09.27"	038° 33' 05.31"	Картометрический метод	5.00	–
7786	382350.17	1254762.32	052° 17' 08.96"	038° 33' 05.15"	Картометрический метод	5.00	–
7787	382341.66	1254763.33	052° 17' 08.68"	038° 33' 05.21"	Картометрический метод	5.00	–
7788	382334.25	1254767.31	052° 17' 08.44"	038° 33' 05.42"	Картометрический метод	5.00	–
7789	382328.74	1254767.84	052° 17' 08.27"	038° 33' 05.44"	Картометрический метод	5.00	–
7790	382306.15	1254763.02	052° 17' 07.53"	038° 33' 05.19"	Картометрический метод	5.00	–
7791	382296.39	1254758.34	052° 17' 07.22"	038° 33' 04.94"	Картометрический метод	5.00	–
7792	382293.41	1254754.73	052° 17' 07.12"	038° 33' 04.75"	Картометрический метод	5.00	–
7793	382291.69	1254751.24	052° 17' 07.07"	038° 33' 04.57"	Картометрический метод	5.00	–
7794	382268.92	1254701.13	052° 17' 06.33"	038° 33' 01.92"	Картометрический метод	5.00	–
7795	382268.37	1254696.68	052° 17' 06.31"	038° 33' 01.69"	Картометрический метод	5.00	–
7796	382279.59	1254670.23	052° 17' 06.68"	038° 33' 00.29"	Картометрический метод	5.00	–
7797	382282.65	1254660.46	052° 17' 06.78"	038° 32' 59.78"	Картометрический метод	5.00	–
7798	382282.45	1254633.44	052° 17' 06.77"	038° 32' 58.35"	Картометрический	5.00	–

					метод		
7799	382280.94	1254625.91	052° 17' 06.72"	038° 32' 57.95"	Картометрический метод	5.00	–
7800	382259.53	1254594.86	052° 17' 06.03"	038° 32' 56.31"	Картометрический метод	5.00	–
7801	382253.85	1254591.45	052° 17' 05.85"	038° 32' 56.13"	Картометрический метод	5.00	–
7802	382223.41	1254579.68	052° 17' 04.86"	038° 32' 55.51"	Картометрический метод	5.00	–
7803	382210.07	1254578.91	052° 17' 04.43"	038° 32' 55.47"	Картометрический метод	5.00	–
7804	382200.87	1254578.38	052° 17' 04.13"	038° 32' 55.44"	Картометрический метод	5.00	–
7805	382192.66	1254573.28	052° 17' 03.87"	038° 32' 55.17"	Картометрический метод	5.00	–
7806	382186.96	1254562.97	052° 17' 03.68"	038° 32' 54.63"	Картометрический метод	5.00	–
7807	382185.87	1254551.27	052° 17' 03.65"	038° 32' 54.01"	Картометрический метод	5.00	–
7808	382194.12	1254504.25	052° 17' 03.92"	038° 32' 51.53"	Картометрический метод	5.00	–
7809	382196.72	1254498.81	052° 17' 04.00"	038° 32' 51.24"	Картометрический метод	5.00	–
7810	382203.66	1254492.95	052° 17' 04.23"	038° 32' 50.93"	Картометрический метод	5.00	–
7811	382206.31	1254488.07	052° 17' 04.31"	038° 32' 50.68"	Картометрический метод	5.00	–
7812	382208.35	1254472.50	052° 17' 04.38"	038° 32' 49.86"	Картометрический метод	5.00	–
7813	382207.39	1254465.94	052° 17' 04.35"	038° 32' 49.51"	Картометрический метод	5.00	–
7814	382204.87	1254456.08	052° 17' 04.27"	038° 32' 48.99"	Картометрический метод	5.00	–
7815	382204.26	1254447.34	052° 17' 04.25"	038° 32' 48.53"	Картометрический метод	5.00	–
7816	382204.76	1254435.52	052° 17' 04.26"	038° 32' 47.91"	Картометрический метод	5.00	–
7817	382203.80	1254429.37	052° 17' 04.23"	038° 32' 47.58"	Картометрический метод	5.00	–
7818	382193.72	1254410.65	052° 17' 03.91"	038° 32' 46.59"	Картометрический метод	5.00	–
7819	382183.92	1254375.18	052° 17' 03.59"	038° 32' 44.72"	Картометрический метод	5.00	–
7820	382184.07	1254365.19	052° 17' 03.60"	038° 32' 44.19"	Картометрический метод	5.00	–
7821	382187.43	1254354.75	052° 17' 03.71"	038° 32' 43.64"	Картометрический метод	5.00	–
7822	382190.32	1254338.96	052° 17' 03.80"	038° 32' 42.81"	Картометрический метод	5.00	–
7823	382196.37	1254324.25	052° 17' 04.00"	038° 32' 42.04"	Картометрический метод	5.00	–
7824	382200.19	1254297.77	052° 17' 04.12"	038° 32' 40.64"	Картометрический метод	5.00	–
7825	382201.85	1254282.76	052° 17' 04.17"	038° 32' 39.85"	Картометрический метод	5.00	–
7826	382201.73	1254274.31	052° 17' 04.17"	038° 32' 39.40"	Картометрический метод	5.00	–
7827	382198.90	1254245.69	052° 17' 04.08"	038° 32' 37.89"	Картометрический метод	5.00	–
7828	382195.47	1254242.96	052° 17' 03.97"	038° 32' 37.75"	Картометрический метод	5.00	–
7829	382179.93	1254238.20	052° 17' 03.47"	038° 32' 37.50"	Картометрический метод	5.00	–
7830	382174.19	1254234.70	052° 17' 03.28"	038° 32' 37.31"	Картометрический метод	5.00	–
7831	382162.30	1254225.16	052° 17' 02.90"	038° 32' 36.81"	Картометрический метод	5.00	–
7832	382148.17	1254212.67	052° 17' 02.44"	038° 32' 36.15"	Картометрический метод	5.00	–
7833	382142.55	1254203.85	052° 17' 02.26"	038° 32' 35.68"	Картометрический метод	5.00	–
7834	382135.45	1254184.65	052° 17' 02.03"	038° 32' 34.67"	Картометрический метод	5.00	–
7835	382123.87	1254150.95	052° 17' 01.65"	038° 32' 32.89"	Картометрический метод	5.00	–
7836	382121.28	1254145.00	052° 17' 01.57"	038° 32' 32.58"	Картометрический метод	5.00	–

7837	382111.33	1254129.47	052° 17' 01.25"	038° 32' 31.76"	Картометрический метод	5.00	–
7838	382104.54	1254117.67	052° 17' 01.03"	038° 32' 31.13"	Картометрический метод	5.00	–
7839	382099.31	1254111.91	052° 17' 00.86"	038° 32' 30.83"	Картометрический метод	5.00	–
7840	382075.82	1254098.56	052° 17' 00.10"	038° 32' 30.12"	Картометрический метод	5.00	–
7841	382070.47	1254093.78	052° 16' 59.93"	038° 32' 29.87"	Картометрический метод	5.00	–
7842	382050.69	1254069.89	052° 16' 59.29"	038° 32' 28.61"	Картометрический метод	5.00	–
7843	382044.73	1254053.61	052° 16' 59.10"	038° 32' 27.75"	Картометрический метод	5.00	–
7844	382044.98	1254046.33	052° 16' 59.10"	038° 32' 27.37"	Картометрический метод	5.00	–
7845	382048.11	1254041.16	052° 16' 59.21"	038° 32' 27.10"	Картометрический метод	5.00	–
7846	382068.38	1254029.85	052° 16' 59.86"	038° 32' 26.50"	Картометрический метод	5.00	–
7847	382072.80	1254022.94	052° 17' 00.01"	038° 32' 26.14"	Картометрический метод	5.00	–
7848	382074.64	1254016.30	052° 17' 00.07"	038° 32' 25.78"	Картометрический метод	5.00	–
7849	382073.82	1254010.53	052° 17' 00.04"	038° 32' 25.48"	Картометрический метод	5.00	–
7850	382068.34	1254002.97	052° 16' 59.86"	038° 32' 25.08"	Картометрический метод	5.00	–
7851	382061.26	1253998.34	052° 16' 59.63"	038° 32' 24.84"	Картометрический метод	5.00	–
7852	382049.60	1253995.19	052° 16' 59.26"	038° 32' 24.67"	Картометрический метод	5.00	–
7853	382039.87	1253992.15	052° 16' 58.94"	038° 32' 24.51"	Картометрический метод	5.00	–
7854	382033.70	1253990.39	052° 16' 58.74"	038° 32' 24.42"	Картометрический метод	5.00	–
7855	382027.41	1253986.92	052° 16' 58.54"	038° 32' 24.23"	Картометрический метод	5.00	–
7856	381998.95	1253964.42	052° 16' 57.62"	038° 32' 23.04"	Картометрический метод	5.00	–
7857	381980.24	1253944.65	052° 16' 57.01"	038° 32' 22.00"	Картометрический метод	5.00	–
7858	381958.58	1253924.27	052° 16' 56.31"	038° 32' 20.93"	Картометрический метод	5.00	–
7859	381944.69	1253915.29	052° 16' 55.86"	038° 32' 20.45"	Картометрический метод	5.00	–
7860	381934.70	1253905.30	052° 16' 55.54"	038° 32' 19.92"	Картометрический метод	5.00	–
7861	381909.64	1253871.35	052° 16' 54.73"	038° 32' 18.13"	Картометрический метод	5.00	–
7862	381901.06	1253854.57	052° 16' 54.45"	038° 32' 17.25"	Картометрический метод	5.00	–
7863	381899.21	1253842.63	052° 16' 54.39"	038° 32' 16.62"	Картометрический метод	5.00	–
7864	381901.64	1253834.73	052° 16' 54.47"	038° 32' 16.20"	Картометрический метод	5.00	–
7865	381908.86	1253825.07	052° 16' 54.71"	038° 32' 15.69"	Картометрический метод	5.00	–
7866	381921.97	1253813.59	052° 16' 55.13"	038° 32' 15.09"	Картометрический метод	5.00	–
7867	381931.18	1253795.56	052° 16' 55.43"	038° 32' 14.13"	Картометрический метод	5.00	–
7868	381936.39	1253790.68	052° 16' 55.60"	038° 32' 13.88"	Картометрический метод	5.00	–
7869	381952.87	1253784.26	052° 16' 56.13"	038° 32' 13.54"	Картометрический метод	5.00	–
7870	381961.47	1253778.94	052° 16' 56.41"	038° 32' 13.26"	Картометрический метод	5.00	–
7871	381971.12	1253770.30	052° 16' 56.72"	038° 32' 12.80"	Картометрический метод	5.00	–
7872	381980.37	1253759.15	052° 16' 57.02"	038° 32' 12.22"	Картометрический метод	5.00	–
7873	381987.38	1253750.93	052° 16' 57.25"	038° 32' 11.78"	Картометрический метод	5.00	–
7874	381996.34	1253742.14	052° 16' 57.54"	038° 32' 11.32"	Картометрический метод	5.00	–
7875	381999.82	1253737.81	052° 16' 57.65"	038° 32' 11.09"	Картометрический	5.00	–

					метод		
7876	382000.66	1253733.92	052° 16' 57.68"	038° 32' 10.89"	Картометрический метод	5.00	–
7877	382000.82	1253729.48	052° 16' 57.68"	038° 32' 10.65"	Картометрический метод	5.00	–
7878	381995.69	1253692.26	052° 16' 57.52"	038° 32' 08.69"	Картометрический метод	5.00	–
7879	381993.82	1253679.81	052° 16' 57.46"	038° 32' 08.03"	Картометрический метод	5.00	–
7880	381995.09	1253669.45	052° 16' 57.50"	038° 32' 07.48"	Картометрический метод	5.00	–
7881	381998.15	1253663.42	052° 16' 57.60"	038° 32' 07.17"	Картометрический метод	5.00	–
7882	382007.68	1253658.97	052° 16' 57.91"	038° 32' 06.93"	Картометрический метод	5.00	–
7883	382015.46	1253656.84	052° 16' 58.16"	038° 32' 06.82"	Картометрический метод	5.00	–
7884	382021.62	1253653.79	052° 16' 58.36"	038° 32' 06.66"	Картометрический метод	5.00	–
7885	382029.37	1253644.92	052° 16' 58.61"	038° 32' 06.19"	Картометрический метод	5.00	–
7886	382036.32	1253631.50	052° 16' 58.83"	038° 32' 05.48"	Картометрический метод	5.00	–
7887	382040.54	1253615.96	052° 16' 58.97"	038° 32' 04.67"	Картометрический метод	5.00	–
7888	382041.24	1253606.03	052° 16' 58.99"	038° 32' 04.14"	Картометрический метод	5.00	–
7889	382037.59	1253588.50	052° 16' 58.88"	038° 32' 03.22"	Картометрический метод	5.00	–
7890	382037.26	1253583.49	052° 16' 58.87"	038° 32' 02.95"	Картометрический метод	5.00	–
7891	382039.13	1253578.58	052° 16' 58.93"	038° 32' 02.69"	Картометрический метод	5.00	–
7892	382047.40	1253571.47	052° 16' 59.19"	038° 32' 02.32"	Картометрический метод	5.00	–
7893	382063.80	1253550.17	052° 16' 59.73"	038° 32' 01.19"	Картометрический метод	5.00	–
7894	382065.04	1253543.69	052° 16' 59.77"	038° 32' 00.85"	Картометрический метод	5.00	–
7895	382062.33	1253517.30	052° 16' 59.68"	038° 31' 59.46"	Картометрический метод	5.00	–
7896	382061.40	1253507.14	052° 16' 59.65"	038° 31' 58.93"	Картометрический метод	5.00	–
7897	382063.60	1253499.69	052° 16' 59.72"	038° 31' 58.53"	Картометрический метод	5.00	–
7898	382070.82	1253490.21	052° 16' 59.95"	038° 31' 58.03"	Картометрический метод	5.00	–
7899	382072.38	1253487.46	052° 17' 00.00"	038° 31' 57.89"	Картометрический метод	5.00	–
7900	382073.31	1253482.10	052° 17' 00.03"	038° 31' 57.60"	Картометрический метод	5.00	–
7901	382072.89	1253477.11	052° 17' 00.02"	038° 31' 57.34"	Картометрический метод	5.00	–
7902	382072.82	1253473.02	052° 17' 00.02"	038° 31' 57.13"	Картометрический метод	5.00	–
7903	382074.49	1253467.04	052° 17' 00.07"	038° 31' 56.81"	Картометрический метод	5.00	–
7904	382082.75	1253451.91	052° 17' 00.34"	038° 31' 56.01"	Картометрический метод	5.00	–
7905	382083.70	1253444.21	052° 17' 00.37"	038° 31' 55.61"	Картометрический метод	5.00	–
7906	382082.60	1253439.02	052° 17' 00.34"	038° 31' 55.33"	Картометрический метод	5.00	–
7907	382078.93	1253426.84	052° 17' 00.22"	038° 31' 54.69"	Картометрический метод	5.00	–
7908	382076.36	1253418.33	052° 17' 00.13"	038° 31' 54.24"	Картометрический метод	5.00	–
7909	382075.97	1253403.66	052° 17' 00.12"	038° 31' 53.47"	Картометрический метод	5.00	–
7910	382076.43	1253393.28	052° 17' 00.14"	038° 31' 52.92"	Картометрический метод	5.00	–
7911	382078.32	1253382.43	052° 17' 00.20"	038° 31' 52.35"	Картометрический метод	5.00	–
7912	382083.00	1253373.93	052° 17' 00.35"	038° 31' 51.90"	Картометрический метод	5.00	–
7913	382092.35	1253366.90	052° 17' 00.65"	038° 31' 51.53"	Картометрический метод	5.00	–

7914	382100.79	1253364.88	052° 17' 00.93"	038° 31' 51.42"	Картометрический метод	5.00	–
7915	382108.32	1253364.99	052° 17' 01.17"	038° 31' 51.43"	Картометрический метод	5.00	–
7916	382118.82	1253367.13	052° 17' 01.51"	038° 31' 51.54"	Картометрический метод	5.00	–
7917	382125.48	1253369.42	052° 17' 01.72"	038° 31' 51.66"	Картометрический метод	5.00	–
7918	382129.83	1253368.29	052° 17' 01.87"	038° 31' 51.60"	Картометрический метод	5.00	–
7919	382134.74	1253358.72	052° 17' 02.02"	038° 31' 51.10"	Картометрический метод	5.00	–
7920	382137.94	1253349.02	052° 17' 02.13"	038° 31' 50.59"	Картометрический метод	5.00	–
7921	382138.72	1253342.00	052° 17' 02.15"	038° 31' 50.22"	Картометрический метод	5.00	–
7922	382135.44	1253330.26	052° 17' 02.05"	038° 31' 49.60"	Картометрический метод	5.00	–
7923	382128.81	1253320.23	052° 17' 01.83"	038° 31' 49.07"	Картометрический метод	5.00	–
7924	382119.99	1253305.47	052° 17' 01.55"	038° 31' 48.29"	Картометрический метод	5.00	–
7925	382113.20	1253288.77	052° 17' 01.33"	038° 31' 47.41"	Картометрический метод	5.00	–
7926	382113.26	1253279.50	052° 17' 01.33"	038° 31' 46.92"	Картометрический метод	5.00	–
7927	382118.95	1253269.26	052° 17' 01.52"	038° 31' 46.38"	Картометрический метод	5.00	–
7928	382123.15	1253258.83	052° 17' 01.65"	038° 31' 45.83"	Картометрический метод	5.00	–
7929	382127.48	1253243.81	052° 17' 01.79"	038° 31' 45.04"	Картометрический метод	5.00	–
7930	382130.24	1253225.49	052° 17' 01.88"	038° 31' 44.07"	Картометрический метод	5.00	–
7931	382131.57	1253213.29	052° 17' 01.93"	038° 31' 43.43"	Картометрический метод	5.00	–
7932	382133.08	1253200.00	052° 17' 01.97"	038° 31' 42.73"	Картометрический метод	5.00	–
7933	382135.27	1253191.56	052° 17' 02.05"	038° 31' 42.28"	Картометрический метод	5.00	–
7934	382139.27	1253183.32	052° 17' 02.17"	038° 31' 41.85"	Картометрический метод	5.00	–
7935	382145.05	1253167.28	052° 17' 02.36"	038° 31' 41.00"	Картометрический метод	5.00	–
7936	382146.99	1253158.98	052° 17' 02.43"	038° 31' 40.56"	Картометрический метод	5.00	–
7937	382147.38	1253148.46	052° 17' 02.44"	038° 31' 40.01"	Картометрический метод	5.00	–
7938	382145.82	1253142.69	052° 17' 02.39"	038° 31' 39.70"	Картометрический метод	5.00	–
7939	382140.05	1253134.14	052° 17' 02.20"	038° 31' 39.25"	Картометрический метод	5.00	–
7940	382134.27	1253126.03	052° 17' 02.01"	038° 31' 38.82"	Картометрический метод	5.00	–
7941	382131.17	1253115.57	052° 17' 01.91"	038° 31' 38.27"	Картометрический метод	5.00	–
7942	382130.43	1253106.24	052° 17' 01.89"	038° 31' 37.78"	Картометрический метод	5.00	–
7943	382132.65	1253091.72	052° 17' 01.96"	038° 31' 37.01"	Картометрический метод	5.00	–
7944	382132.99	1253085.05	052° 17' 01.97"	038° 31' 36.66"	Картометрический метод	5.00	–
7945	382132.08	1253075.53	052° 17' 01.94"	038° 31' 36.16"	Картометрический метод	5.00	–
7946	382132.66	1253064.43	052° 17' 01.96"	038° 31' 35.57"	Картометрический метод	5.00	–
7947	382136.53	1253053.05	052° 17' 02.09"	038° 31' 34.97"	Картометрический метод	5.00	–
7948	382143.01	1253039.70	052° 17' 02.30"	038° 31' 34.27"	Картометрический метод	5.00	–
7949	382154.44	1253022.63	052° 17' 02.67"	038° 31' 33.37"	Картометрический метод	5.00	–
7950	382161.07	1253014.68	052° 17' 02.88"	038° 31' 32.95"	Картометрический метод	5.00	–
7951	382175.02	1253002.82	052° 17' 03.33"	038° 31' 32.32"	Картометрический метод	5.00	–
7952	382183.86	1252991.08	052° 17' 03.62"	038° 31' 31.71"	Картометрический	5.00	–

					метод		
7953	382185.67	1252986.43	052° 17' 03.68"	038° 31' 31.46"	Картометрический метод	5.00	–
7954	382185.90	1252972.75	052° 17' 03.69"	038° 31' 30.74"	Картометрический метод	5.00	–
7955	382188.03	1252965.67	052° 17' 03.76"	038° 31' 30.37"	Картометрический метод	5.00	–
7956	382191.18	1252962.73	052° 17' 03.86"	038° 31' 30.21"	Картометрический метод	5.00	–
7957	382218.93	1252958.80	052° 17' 04.76"	038° 31' 30.00"	Картометрический метод	5.00	–
7958	382223.97	1252959.41	052° 17' 04.92"	038° 31' 30.04"	Картометрический метод	5.00	–
7959	382228.46	1252963.59	052° 17' 05.06"	038° 31' 30.26"	Картометрический метод	5.00	–
7960	382232.13	1252963.34	052° 17' 05.18"	038° 31' 30.24"	Картометрический метод	5.00	–
7961	382236.68	1252958.84	052° 17' 05.33"	038° 31' 30.01"	Картометрический метод	5.00	–
7962	382247.53	1252946.82	052° 17' 05.68"	038° 31' 29.37"	Картометрический метод	5.00	–
7963	382254.17	1252936.75	052° 17' 05.90"	038° 31' 28.84"	Картометрический метод	5.00	–
7964	382263.61	1252927.39	052° 17' 06.20"	038° 31' 28.35"	Картометрический метод	5.00	–
7965	382267.53	1252919.97	052° 17' 06.33"	038° 31' 27.96"	Картометрический метод	5.00	–
7966	382268.92	1252911.38	052° 17' 06.37"	038° 31' 27.50"	Картометрический метод	5.00	–
7967	382270.91	1252905.69	052° 17' 06.44"	038° 31' 27.20"	Картометрический метод	5.00	–
7968	382277.17	1252895.49	052° 17' 06.64"	038° 31' 26.67"	Картометрический метод	5.00	–
7969	382277.28	1252891.73	052° 17' 06.65"	038° 31' 26.47"	Картометрический метод	5.00	–
7970	382274.33	1252887.77	052° 17' 06.55"	038° 31' 26.26"	Картометрический метод	5.00	–
7971	382274.75	1252883.73	052° 17' 06.56"	038° 31' 26.05"	Картометрический метод	5.00	–
7972	382279.27	1252875.94	052° 17' 06.71"	038° 31' 25.63"	Картометрический метод	5.00	–
7973	382286.64	1252866.97	052° 17' 06.95"	038° 31' 25.16"	Картометрический метод	5.00	–
7974	382291.23	1252862.73	052° 17' 07.10"	038° 31' 24.94"	Картометрический метод	5.00	–
7975	382301.05	1252858.75	052° 17' 07.42"	038° 31' 24.73"	Картометрический метод	5.00	–
7976	382305.93	1252855.71	052° 17' 07.57"	038° 31' 24.57"	Картометрический метод	5.00	–
7977	382308.02	1252851.40	052° 17' 07.64"	038° 31' 24.34"	Картометрический метод	5.00	–
7978	382307.85	1252841.75	052° 17' 07.64"	038° 31' 23.83"	Картометрический метод	5.00	–
7979	382309.58	1252826.50	052° 17' 07.69"	038° 31' 23.03"	Картометрический метод	5.00	–
7980	382309.63	1252819.43	052° 17' 07.69"	038° 31' 22.65"	Картометрический метод	5.00	–
7981	382307.18	1252806.28	052° 17' 07.61"	038° 31' 21.96"	Картометрический метод	5.00	–
7982	382307.36	1252797.91	052° 17' 07.62"	038° 31' 21.52"	Картометрический метод	5.00	–
7983	382310.75	1252791.00	052° 17' 07.73"	038° 31' 21.15"	Картометрический метод	5.00	–
7984	382310.21	1252785.72	052° 17' 07.71"	038° 31' 20.88"	Картометрический метод	5.00	–
7985	382310.08	1252775.62	052° 17' 07.71"	038° 31' 20.34"	Картометрический метод	5.00	–
7986	382313.33	1252752.31	052° 17' 07.81"	038° 31' 19.11"	Картометрический метод	5.00	–
7987	382318.56	1252737.64	052° 17' 07.98"	038° 31' 18.34"	Картометрический метод	5.00	–
7988	382323.87	1252728.59	052° 17' 08.16"	038° 31' 17.86"	Картометрический метод	5.00	–
7989	382330.38	1252715.81	052° 17' 08.37"	038° 31' 17.19"	Картометрический метод	5.00	–
7990	382333.02	1252706.33	052° 17' 08.45"	038° 31' 16.69"	Картометрический метод	5.00	–

7991	382335.83	1252686.45	052° 17' 08.54"	038° 31' 15.64"	Картометрический метод	5.00	–
7992	382338.23	1252673.63	052° 17' 08.62"	038° 31' 14.96"	Картометрический метод	5.00	–
7993	382343.93	1252656.23	052° 17' 08.81"	038° 31' 14.05"	Картометрический метод	5.00	–
7994	382349.60	1252630.43	052° 17' 08.99"	038° 31' 12.68"	Картометрический метод	5.00	–
7995	382352.31	1252617.42	052° 17' 09.08"	038° 31' 12.00"	Картометрический метод	5.00	–
7996	382354.31	1252598.71	052° 17' 09.14"	038° 31' 11.01"	Картометрический метод	5.00	–
7997	382355.00	1252588.29	052° 17' 09.17"	038° 31' 10.46"	Картометрический метод	5.00	–
7998	382352.86	1252583.11	052° 17' 09.10"	038° 31' 10.19"	Картометрический метод	5.00	–
7999	382346.42	1252578.49	052° 17' 08.89"	038° 31' 09.94"	Картометрический метод	5.00	–
8000	382332.64	1252571.31	052° 17' 08.44"	038° 31' 09.57"	Картометрический метод	5.00	–
8001	382317.31	1252560.46	052° 17' 07.95"	038° 31' 08.99"	Картометрический метод	5.00	–
8002	382306.95	1252553.09	052° 17' 07.61"	038° 31' 08.60"	Картометрический метод	5.00	–
8003	382293.45	1252542.49	052° 17' 07.17"	038° 31' 08.04"	Картометрический метод	5.00	–
8004	382286.24	1252532.75	052° 17' 06.94"	038° 31' 07.53"	Картометрический метод	5.00	–
8005	382279.45	1252519.80	052° 17' 06.72"	038° 31' 06.85"	Картометрический метод	5.00	–
8006	382276.96	1252504.51	052° 17' 06.64"	038° 31' 06.04"	Картометрический метод	5.00	–
8007	382275.79	1252465.24	052° 17' 06.60"	038° 31' 03.97"	Картометрический метод	5.00	–
8008	382277.82	1252451.27	052° 17' 06.67"	038° 31' 03.23"	Картометрический метод	5.00	–
8009	382283.27	1252430.38	052° 17' 06.85"	038° 31' 02.13"	Картометрический метод	5.00	–
8010	382295.66	1252396.08	052° 17' 07.25"	038° 31' 00.32"	Картометрический метод	5.00	–
8011	382298.04	1252386.37	052° 17' 07.33"	038° 30' 59.81"	Картометрический метод	5.00	–
8012	382301.62	1252366.18	052° 17' 07.44"	038° 30' 58.74"	Картометрический метод	5.00	–
8013	382304.63	1252358.57	052° 17' 07.54"	038° 30' 58.34"	Картометрический метод	5.00	–
8014	382318.51	1252337.85	052° 17' 07.99"	038° 30' 57.25"	Картометрический метод	5.00	–
8015	382328.25	1252327.91	052° 17' 08.30"	038° 30' 56.72"	Картометрический метод	5.00	–
8016	382340.26	1252320.22	052° 17' 08.69"	038° 30' 56.32"	Картометрический метод	5.00	–
8017	382351.50	1252315.92	052° 17' 09.06"	038° 30' 56.09"	Картометрический метод	5.00	–
8018	382359.38	1252315.30	052° 17' 09.31"	038° 30' 56.06"	Картометрический метод	5.00	–
8019	382368.90	1252317.17	052° 17' 09.62"	038° 30' 56.16"	Картометрический метод	5.00	–
8020	382378.34	1252321.39	052° 17' 09.92"	038° 30' 56.38"	Картометрический метод	5.00	–
8021	382403.48	1252326.07	052° 17' 10.74"	038° 30' 56.63"	Картометрический метод	5.00	–
8022	382443.29	1252345.74	052° 17' 12.03"	038° 30' 57.67"	Картометрический метод	5.00	–
8023	382453.44	1252351.16	052° 17' 12.35"	038° 30' 57.95"	Картометрический метод	5.00	–
8024	382459.13	1252352.53	052° 17' 12.54"	038° 30' 58.03"	Картометрический метод	5.00	–
8025	382470.21	1252353.31	052° 17' 12.90"	038° 30' 58.07"	Картометрический метод	5.00	–
8026	382474.43	1252354.72	052° 17' 13.03"	038° 30' 58.14"	Картометрический метод	5.00	–
8027	382477.18	1252357.73	052° 17' 13.12"	038° 30' 58.30"	Картометрический метод	5.00	–
8028	382484.51	1252368.64	052° 17' 13.36"	038° 30' 58.88"	Картометрический метод	5.00	–
8029	382490.87	1252372.84	052° 17' 13.56"	038° 30' 59.10"	Картометрический	5.00	–

					метод		
8030	382506.90	1252376.84	052° 17' 14.08"	038° 30' 59.31"	Картометрический метод	5.00	–
8031	382513.86	1252380.13	052° 17' 14.31"	038° 30' 59.48"	Картометрический метод	5.00	–
8032	382539.28	1252401.47	052° 17' 15.13"	038° 31' 00.61"	Картометрический метод	5.00	–
8033	382543.33	1252405.48	052° 17' 15.26"	038° 31' 00.82"	Картометрический метод	5.00	–
8034	382547.27	1252412.21	052° 17' 15.39"	038° 31' 01.18"	Картометрический метод	5.00	–
8035	382550.33	1252413.38	052° 17' 15.49"	038° 31' 01.24"	Картометрический метод	5.00	–
8036	382553.65	1252412.46	052° 17' 15.59"	038° 31' 01.19"	Картометрический метод	5.00	–
8037	382557.39	1252409.90	052° 17' 15.72"	038° 31' 01.06"	Картометрический метод	5.00	–
8038	382561.69	1252410.13	052° 17' 15.85"	038° 31' 01.07"	Картометрический метод	5.00	–
8039	382566.42	1252413.74	052° 17' 16.01"	038° 31' 01.26"	Картометрический метод	5.00	–
8040	382576.11	1252422.09	052° 17' 16.32"	038° 31' 01.70"	Картометрический метод	5.00	–
8041	382582.23	1252423.77	052° 17' 16.52"	038° 31' 01.79"	Картометрический метод	5.00	–
8042	382593.03	1252423.70	052° 17' 16.87"	038° 31' 01.78"	Картометрический метод	5.00	–
8043	382597.90	1252421.60	052° 17' 17.03"	038° 31' 01.67"	Картометрический метод	5.00	–
8044	382607.51	1252411.30	052° 17' 17.34"	038° 31' 01.13"	Картометрический метод	5.00	–
8045	382615.00	1252398.89	052° 17' 17.58"	038° 31' 00.48"	Картометрический метод	5.00	–
8046	382620.79	1252392.64	052° 17' 17.77"	038° 31' 00.15"	Картометрический метод	5.00	–
8047	382639.51	1252377.04	052° 17' 18.37"	038° 30' 59.32"	Картометрический метод	5.00	–
8048	382646.77	1252372.36	052° 17' 18.61"	038° 30' 59.08"	Картометрический метод	5.00	–
8049	382653.51	1252370.39	052° 17' 18.83"	038° 30' 58.97"	Картометрический метод	5.00	–
8050	382684.47	1252364.46	052° 17' 19.83"	038° 30' 58.66"	Картометрический метод	5.00	–
8051	382692.89	1252357.48	052° 17' 20.10"	038° 30' 58.29"	Картометрический метод	5.00	–
8052	382697.01	1252351.58	052° 17' 20.23"	038° 30' 57.98"	Картометрический метод	5.00	–
8053	382703.36	1252326.56	052° 17' 20.44"	038° 30' 56.66"	Картометрический метод	5.00	–
8054	382707.23	1252318.89	052° 17' 20.56"	038° 30' 56.26"	Картометрический метод	5.00	–
8055	382713.47	1252315.48	052° 17' 20.77"	038° 30' 56.08"	Картометрический метод	5.00	–
8056	382718.35	1252314.23	052° 17' 20.92"	038° 30' 56.01"	Картометрический метод	5.00	–
8057	382732.45	1252313.42	052° 17' 21.38"	038° 30' 55.97"	Картометрический метод	5.00	–
8058	382737.44	1252311.49	052° 17' 21.54"	038° 30' 55.87"	Картометрический метод	5.00	–
8059	382742.53	1252301.61	052° 17' 21.71"	038° 30' 55.35"	Картометрический метод	5.00	–
8060	382761.44	1252257.63	052° 17' 22.32"	038° 30' 53.03"	Картометрический метод	5.00	–
8061	382763.81	1252249.03	052° 17' 22.40"	038° 30' 52.57"	Картометрический метод	5.00	–
8062	382769.15	1252214.85	052° 17' 22.57"	038° 30' 50.77"	Картометрический метод	5.00	–
8063	382771.54	1252199.35	052° 17' 22.65"	038° 30' 49.95"	Картометрический метод	5.00	–
8064	382769.83	1252191.27	052° 17' 22.59"	038° 30' 49.53"	Картометрический метод	5.00	–
8065	382764.55	1252184.48	052° 17' 22.42"	038° 30' 49.17"	Картометрический метод	5.00	–
8066	382756.28	1252177.93	052° 17' 22.15"	038° 30' 48.82"	Картометрический метод	5.00	–
8067	382736.29	1252170.43	052° 17' 21.51"	038° 30' 48.43"	Картометрический метод	5.00	–

8068	382724.43	1252163.49	052° 17' 21.12"	038° 30' 48.06"	Картометрический метод	5.00	–
8069	382719.28	1252155.21	052° 17' 20.96"	038° 30' 47.62"	Картометрический метод	5.00	–
8070	382718.16	1252145.52	052° 17' 20.92"	038° 30' 47.11"	Картометрический метод	5.00	–
8071	382720.14	1252136.61	052° 17' 20.99"	038° 30' 46.64"	Картометрический метод	5.00	–
8072	382726.03	1252130.41	052° 17' 21.18"	038° 30' 46.31"	Картометрический метод	5.00	–
8073	382734.12	1252125.57	052° 17' 21.44"	038° 30' 46.06"	Картометрический метод	5.00	–
8074	382738.85	1252120.68	052° 17' 21.59"	038° 30' 45.80"	Картометрический метод	5.00	–
8075	382740.64	1252114.88	052° 17' 21.65"	038° 30' 45.49"	Картометрический метод	5.00	–
8076	382741.39	1252097.59	052° 17' 21.67"	038° 30' 44.58"	Картометрический метод	5.00	–
8077	382742.75	1252093.05	052° 17' 21.72"	038° 30' 44.34"	Картометрический метод	5.00	–
8078	382749.40	1252088.37	052° 17' 21.93"	038° 30' 44.10"	Картометрический метод	5.00	–
8079	382755.78	1252086.97	052° 17' 22.14"	038° 30' 44.02"	Картометрический метод	5.00	–
8080	382772.06	1252089.37	052° 17' 22.67"	038° 30' 44.15"	Картометрический метод	5.00	–
8081	382784.77	1252090.59	052° 17' 23.08"	038° 30' 44.21"	Картометрический метод	5.00	–
8082	382792.34	1252087.07	052° 17' 23.32"	038° 30' 44.03"	Картометрический метод	5.00	–
8083	382798.81	1252079.27	052° 17' 23.53"	038° 30' 43.62"	Картометрический метод	5.00	–
8084	382806.72	1252070.60	052° 17' 23.79"	038° 30' 43.16"	Картометрический метод	5.00	–
8085	382807.69	1252066.65	052° 17' 23.82"	038° 30' 42.95"	Картометрический метод	5.00	–
8086	382805.48	1252063.76	052° 17' 23.75"	038° 30' 42.80"	Картометрический метод	5.00	–
8087	382792.32	1252059.74	052° 17' 23.32"	038° 30' 42.59"	Картометрический метод	5.00	–
8088	382789.90	1252055.82	052° 17' 23.24"	038° 30' 42.38"	Картометрический метод	5.00	–
8089	382789.93	1252051.75	052° 17' 23.24"	038° 30' 42.17"	Картометрический метод	5.00	–
8090	382796.91	1252043.52	052° 17' 23.47"	038° 30' 41.73"	Картометрический метод	5.00	–
8091	382805.27	1252038.03	052° 17' 23.74"	038° 30' 41.44"	Картометрический метод	5.00	–
8092	382810.21	1252037.04	052° 17' 23.90"	038° 30' 41.39"	Картометрический метод	5.00	–
8093	382816.72	1252038.30	052° 17' 24.11"	038° 30' 41.46"	Картометрический метод	5.00	–
8094	382820.58	1252037.28	052° 17' 24.24"	038° 30' 41.40"	Картометрический метод	5.00	–
8095	382823.67	1252033.83	052° 17' 24.34"	038° 30' 41.22"	Картометрический метод	5.00	–
8096	382826.71	1252027.39	052° 17' 24.43"	038° 30' 40.88"	Картометрический метод	5.00	–
8097	382828.39	1252018.12	052° 17' 24.49"	038° 30' 40.39"	Картометрический метод	5.00	–
8098	382831.39	1252008.95	052° 17' 24.59"	038° 30' 39.91"	Картометрический метод	5.00	–
8099	382833.70	1251997.24	052° 17' 24.66"	038° 30' 39.29"	Картометрический метод	5.00	–
8100	382831.66	1251989.16	052° 17' 24.59"	038° 30' 38.86"	Картометрический метод	5.00	–
8101	382812.08	1251969.04	052° 17' 23.96"	038° 30' 37.80"	Картометрический метод	5.00	–
8102	382805.80	1251964.58	052° 17' 23.76"	038° 30' 37.57"	Картометрический метод	5.00	–
8103	382791.37	1251957.53	052° 17' 23.29"	038° 30' 37.19"	Картометрический метод	5.00	–
8104	382787.34	1251953.00	052° 17' 23.16"	038° 30' 36.96"	Картометрический метод	5.00	–
8105	382786.24	1251945.43	052° 17' 23.13"	038° 30' 36.56"	Картометрический метод	5.00	–
8106	382790.32	1251927.79	052° 17' 23.26"	038° 30' 35.63"	Картометрический	5.00	–

					метод		
8107	382796.59	1251917.70	052° 17' 23.46"	038° 30' 35.09"	Картометрический метод	5.00	–
8108	382804.88	1251910.68	052° 17' 23.73"	038° 30' 34.72"	Картометрический метод	5.00	–
8109	382815.42	1251905.55	052° 17' 24.07"	038° 30' 34.45"	Картометрический метод	5.00	–
8110	382826.81	1251902.73	052° 17' 24.44"	038° 30' 34.30"	Картометрический метод	5.00	–
8111	382840.50	1251899.45	052° 17' 24.88"	038° 30' 34.13"	Картометрический метод	5.00	–
8112	382858.21	1251895.92	052° 17' 25.46"	038° 30' 33.95"	Картометрический метод	5.00	–
8113	382868.02	1251896.99	052° 17' 25.77"	038° 30' 34.00"	Картометрический метод	5.00	–
8114	382888.28	1251905.96	052° 17' 26.43"	038° 30' 34.48"	Картометрический метод	5.00	–
8115	382897.56	1251907.07	052° 17' 26.73"	038° 30' 34.53"	Картометрический метод	5.00	–
8116	382908.40	1251905.08	052° 17' 27.08"	038° 30' 34.43"	Картометрический метод	5.00	–
8117	382926.72	1251898.85	052° 17' 27.67"	038° 30' 34.10"	Картометрический метод	5.00	–
8118	382936.48	1251896.93	052° 17' 27.99"	038° 30' 34.00"	Картометрический метод	5.00	–
8119	382952.96	1251895.64	052° 17' 28.52"	038° 30' 33.93"	Картометрический метод	5.00	–
8120	382968.54	1251892.29	052° 17' 29.02"	038° 30' 33.76"	Картометрический метод	5.00	–
8121	382975.71	1251886.99	052° 17' 29.26"	038° 30' 33.48"	Картометрический метод	5.00	–
8122	382979.99	1251875.88	052° 17' 29.40"	038° 30' 32.89"	Картометрический метод	5.00	–
8123	382979.74	1251866.89	052° 17' 29.39"	038° 30' 32.42"	Картометрический метод	5.00	–
8124	382973.89	1251847.45	052° 17' 29.20"	038° 30' 31.39"	Картометрический метод	5.00	–
8125	382968.32	1251815.15	052° 17' 29.02"	038° 30' 29.69"	Картометрический метод	5.00	–
8126	382969.12	1251798.58	052° 17' 29.04"	038° 30' 28.81"	Картометрический метод	5.00	–
8127	382976.70	1251773.21	052° 17' 29.29"	038° 30' 27.47"	Картометрический метод	5.00	–
8128	382983.49	1251758.12	052° 17' 29.51"	038° 30' 26.68"	Картометрический метод	5.00	–
8129	382990.51	1251752.39	052° 17' 29.74"	038° 30' 26.37"	Картометрический метод	5.00	–
8130	382997.61	1251750.82	052° 17' 29.97"	038° 30' 26.29"	Картометрический метод	5.00	–
8131	383010.18	1251753.63	052° 17' 30.37"	038° 30' 26.44"	Картометрический метод	5.00	–
8132	383017.13	1251754.42	052° 17' 30.60"	038° 30' 26.48"	Картометрический метод	5.00	–
8133	383030.47	1251753.87	052° 17' 31.03"	038° 30' 26.45"	Картометрический метод	5.00	–
8134	383040.86	1251756.52	052° 17' 31.37"	038° 30' 26.59"	Картометрический метод	5.00	–
8135	383050.69	1251763.39	052° 17' 31.68"	038° 30' 26.96"	Картометрический метод	5.00	–
8136	383063.41	1251767.92	052° 17' 32.10"	038° 30' 27.20"	Картометрический метод	5.00	–
8137	383066.85	1251777.75	052° 17' 32.21"	038° 30' 27.71"	Картометрический метод	5.00	–
8138	383069.97	1251778.85	052° 17' 32.31"	038° 30' 27.77"	Картометрический метод	5.00	–
8139	383076.21	1251776.74	052° 17' 32.51"	038° 30' 27.66"	Картометрический метод	5.00	–
8140	383081.83	1251771.74	052° 17' 32.69"	038° 30' 27.40"	Картометрический метод	5.00	–
8141	383083.78	1251764.64	052° 17' 32.75"	038° 30' 27.02"	Картометрический метод	5.00	–
8142	383088.31	1251755.66	052° 17' 32.90"	038° 30' 26.55"	Картометрический метод	5.00	–
8143	383094.56	1251740.68	052° 17' 33.10"	038° 30' 25.76"	Картометрический метод	5.00	–
8144	383096.51	1251734.20	052° 17' 33.17"	038° 30' 25.42"	Картометрический метод	5.00	–

8145	383100.49	1251728.74	052° 17' 33.30"	038° 30' 25.13"	Картометрический метод	5.00	–
8146	383106.83	1251724.58	052° 17' 33.50"	038° 30' 24.91"	Картометрический метод	5.00	–
8147	383112.94	1251723.86	052° 17' 33.70"	038° 30' 24.87"	Картометрический метод	5.00	–
8148	383120.98	1251725.25	052° 17' 33.96"	038° 30' 24.94"	Картометрический метод	5.00	–
8149	383125.15	1251724.48	052° 17' 34.09"	038° 30' 24.90"	Картометрический метод	5.00	–
8150	383134.03	1251720.18	052° 17' 34.38"	038° 30' 24.68"	Картометрический метод	5.00	–
8151	383140.34	1251717.13	052° 17' 34.58"	038° 30' 24.52"	Картометрический метод	5.00	–
8152	383151.81	1251715.68	052° 17' 34.96"	038° 30' 24.44"	Картометрический метод	5.00	–
8153	383166.29	1251712.81	052° 17' 35.42"	038° 30' 24.29"	Картометрический метод	5.00	–
8154	383173.31	1251712.97	052° 17' 35.65"	038° 30' 24.30"	Картометрический метод	5.00	–
8155	383181.19	1251717.26	052° 17' 35.91"	038° 30' 24.52"	Картометрический метод	5.00	–
8156	383189.15	1251724.60	052° 17' 36.16"	038° 30' 24.91"	Картометрический метод	5.00	–
8157	383195.24	1251738.73	052° 17' 36.36"	038° 30' 25.66"	Картометрический метод	5.00	–
8158	383198.36	1251757.69	052° 17' 36.46"	038° 30' 26.66"	Картометрический метод	5.00	–
8159	383198.21	1251774.40	052° 17' 36.46"	038° 30' 27.54"	Картометрический метод	5.00	–
8160	383195.55	1251790.32	052° 17' 36.37"	038° 30' 28.38"	Картометрический метод	5.00	–
8161	383192.51	1251799.14	052° 17' 36.27"	038° 30' 28.84"	Картометрический метод	5.00	–
8162	383185.64	1251812.41	052° 17' 36.05"	038° 30' 29.54"	Картометрический метод	5.00	–
8163	383181.35	1251822.79	052° 17' 35.91"	038° 30' 30.09"	Картометрический метод	5.00	–
8164	383180.49	1251834.73	052° 17' 35.88"	038° 30' 30.72"	Картометрический метод	5.00	–
8165	383183.14	1251843.94	052° 17' 35.97"	038° 30' 31.21"	Картометрический метод	5.00	–
8166	383191.96	1251850.89	052° 17' 36.25"	038° 30' 31.58"	Картометрический метод	5.00	–
8167	383194.31	1251856.35	052° 17' 36.33"	038° 30' 31.86"	Картометрический метод	5.00	–
8168	383193.29	1251860.25	052° 17' 36.30"	038° 30' 32.07"	Картометрический метод	5.00	–
8169	383186.83	1251865.34	052° 17' 36.09"	038° 30' 32.34"	Картометрический метод	5.00	–
8170	383185.85	1251869.39	052° 17' 36.06"	038° 30' 32.55"	Картометрический метод	5.00	–
8171	383188.13	1251877.57	052° 17' 36.13"	038° 30' 32.98"	Картометрический метод	5.00	–
8172	383192.45	1251884.39	052° 17' 36.27"	038° 30' 33.34"	Картометрический метод	5.00	–
8173	383201.52	1251891.33	052° 17' 36.56"	038° 30' 33.71"	Картометрический метод	5.00	–
8174	383217.41	1251898.42	052° 17' 37.08"	038° 30' 34.08"	Картометрический метод	5.00	–
8175	383226.70	1251902.93	052° 17' 37.38"	038° 30' 34.32"	Картометрический метод	5.00	–
8176	383232.62	1251903.76	052° 17' 37.57"	038° 30' 34.37"	Картометрический метод	5.00	–
8177	383249.65	1251902.17	052° 17' 38.12"	038° 30' 34.28"	Картометрический метод	5.00	–
8178	383256.61	1251904.20	052° 17' 38.34"	038° 30' 34.39"	Картометрический метод	5.00	–
8179	383269.24	1251913.76	052° 17' 38.75"	038° 30' 34.89"	Картометрический метод	5.00	–
8180	383280.94	1251917.93	052° 17' 39.13"	038° 30' 35.11"	Картометрический метод	5.00	–
8181	383289.45	1251918.25	052° 17' 39.41"	038° 30' 35.13"	Картометрический метод	5.00	–
8182	383296.63	1251913.10	052° 17' 39.64"	038° 30' 34.86"	Картометрический метод	5.00	–
8183	383302.02	1251907.48	052° 17' 39.81"	038° 30' 34.56"	Картометрический	5.00	–

					метод		
8184	383310.21	1251896.39	052° 17' 40.08"	038° 30' 33.98"	Картометрический метод	5.00	–
8185	383321.92	1251878.05	052° 17' 40.46"	038° 30' 33.01"	Картометрический метод	5.00	–
8186	383333.79	1251858.69	052° 17' 40.84"	038° 30' 31.99"	Картометрический метод	5.00	–
8187	383342.61	1251842.15	052° 17' 41.13"	038° 30' 31.12"	Картометрический метод	5.00	–
8188	383348.85	1251824.35	052° 17' 41.33"	038° 30' 30.18"	Картометрический метод	5.00	–
8189	383351.35	1251807.88	052° 17' 41.41"	038° 30' 29.31"	Картометрический метод	5.00	–
8190	383354.63	1251783.06	052° 17' 41.52"	038° 30' 28.00"	Картометрический метод	5.00	–
8191	383356.19	1251760.19	052° 17' 41.57"	038° 30' 26.79"	Картометрический метод	5.00	–
8192	383359.93	1251747.00	052° 17' 41.69"	038° 30' 26.10"	Картометрический метод	5.00	–
8193	383367.35	1251729.59	052° 17' 41.93"	038° 30' 25.18"	Картометрический метод	5.00	–
8194	383374.84	1251712.19	052° 17' 42.17"	038° 30' 24.26"	Картометрический метод	5.00	–
8195	383381.48	1251696.34	052° 17' 42.39"	038° 30' 23.42"	Картометрический метод	5.00	–
8196	383385.46	1251680.42	052° 17' 42.52"	038° 30' 22.58"	Картометрический метод	5.00	–
8197	383392.64	1251664.81	052° 17' 42.75"	038° 30' 21.76"	Картометрический метод	5.00	–
8198	383403.95	1251654.27	052° 17' 43.11"	038° 30' 21.20"	Картометрический метод	5.00	–
8199	383410.35	1251645.92	052° 17' 43.32"	038° 30' 20.76"	Картометрический метод	5.00	–
8200	383414.26	1251633.67	052° 17' 43.45"	038° 30' 20.12"	Картометрический метод	5.00	–
8201	383414.65	1251626.72	052° 17' 43.46"	038° 30' 19.75"	Картометрический метод	5.00	–
8202	383408.55	1251617.88	052° 17' 43.26"	038° 30' 19.28"	Картометрический метод	5.00	–
8203	383407.09	1251611.45	052° 17' 43.22"	038° 30' 18.94"	Картометрический метод	5.00	–
8204	383409.48	1251594.85	052° 17' 43.29"	038° 30' 18.07"	Картометрический метод	5.00	–
8205	383408.97	1251582.91	052° 17' 43.28"	038° 30' 17.44"	Картометрический метод	5.00	–
8206	383407.44	1251566.58	052° 17' 43.23"	038° 30' 16.58"	Картометрический метод	5.00	–
8207	383410.05	1251557.39	052° 17' 43.31"	038° 30' 16.09"	Картометрический метод	5.00	–
8208	383417.20	1251545.48	052° 17' 43.54"	038° 30' 15.46"	Картометрический метод	5.00	–
8209	383423.79	1251540.71	052° 17' 43.76"	038° 30' 15.21"	Картометрический метод	5.00	–
8210	383428.51	1251540.30	052° 17' 43.91"	038° 30' 15.19"	Картометрический метод	5.00	–
8211	383431.23	1251541.94	052° 17' 44.00"	038° 30' 15.28"	Картометрический метод	5.00	–
8212	383433.59	1251546.11	052° 17' 44.07"	038° 30' 15.50"	Картометрический метод	5.00	–
8213	383440.31	1251550.65	052° 17' 44.29"	038° 30' 15.74"	Картометрический метод	5.00	–
8214	383449.91	1251555.19	052° 17' 44.60"	038° 30' 15.98"	Картометрический метод	5.00	–
8215	383454.33	1251557.37	052° 17' 44.74"	038° 30' 16.09"	Картометрический метод	5.00	–
8216	383460.74	1251563.77	052° 17' 44.95"	038° 30' 16.43"	Картометрический метод	5.00	–
8217	383465.97	1251566.04	052° 17' 45.12"	038° 30' 16.55"	Картометрический метод	5.00	–
8218	383476.78	1251565.45	052° 17' 45.47"	038° 30' 16.52"	Картометрический метод	5.00	–
8219	383493.51	1251563.98	052° 17' 46.01"	038° 30' 16.44"	Картометрический метод	5.00	–
8220	383500.82	1251562.25	052° 17' 46.25"	038° 30' 16.35"	Картометрический метод	5.00	–
8221	383509.47	1251558.41	052° 17' 46.53"	038° 30' 16.15"	Картометрический метод	5.00	–

8222	383515.42	1251554.27	052° 17' 46.72"	038° 30' 15.93"	Картометрический метод	5.00	–
8223	383520.02	1251548.54	052° 17' 46.87"	038° 30' 15.63"	Картометрический метод	5.00	–
8224	383523.43	1251540.60	052° 17' 46.98"	038° 30' 15.21"	Картометрический метод	5.00	–
8225	383525.13	1251530.04	052° 17' 47.04"	038° 30' 14.65"	Картометрический метод	5.00	–
8226	383525.13	1251519.72	052° 17' 47.04"	038° 30' 14.11"	Картометрический метод	5.00	–
8227	383521.38	1251513.02	052° 17' 46.91"	038° 30' 13.75"	Картометрический метод	5.00	–
8228	383513.62	1251506.05	052° 17' 46.66"	038° 30' 13.38"	Картометрический метод	5.00	–
8229	383503.92	1251499.20	052° 17' 46.35"	038° 30' 13.02"	Картометрический метод	5.00	–
8230	383499.34	1251494.21	052° 17' 46.20"	038° 30' 12.76"	Картометрический метод	5.00	–
8231	383498.74	1251486.91	052° 17' 46.18"	038° 30' 12.37"	Картометрический метод	5.00	–
8232	383501.83	1251479.77	052° 17' 46.28"	038° 30' 12.00"	Картометрический метод	5.00	–
8233	383509.82	1251472.58	052° 17' 46.54"	038° 30' 11.62"	Картометрический метод	5.00	–
8234	383516.17	1251466.78	052° 17' 46.75"	038° 30' 11.31"	Картометрический метод	5.00	–
8235	383533.87	1251450.47	052° 17' 47.32"	038° 30' 10.45"	Картометрический метод	5.00	–
8236	383537.77	1251444.02	052° 17' 47.45"	038° 30' 10.11"	Картометрический метод	5.00	–
8237	383539.50	1251432.08	052° 17' 47.50"	038° 30' 09.48"	Картометрический метод	5.00	–
8238	383543.17	1251425.27	052° 17' 47.62"	038° 30' 09.12"	Картометрический метод	5.00	–
8239	383554.60	1251413.01	052° 17' 47.99"	038° 30' 08.48"	Картометрический метод	5.00	–
8240	383564.04	1251402.79	052° 17' 48.30"	038° 30' 07.94"	Картометрический метод	5.00	–
8241	383572.24	1251395.92	052° 17' 48.56"	038° 30' 07.57"	Картометрический метод	5.00	–
8242	383577.15	1251387.10	052° 17' 48.72"	038° 30' 07.11"	Картометрический метод	5.00	–
8243	383578.47	1251379.92	052° 17' 48.76"	038° 30' 06.73"	Картометрический метод	5.00	–
8244	383579.80	1251376.17	052° 17' 48.81"	038° 30' 06.53"	Картометрический метод	5.00	–
8245	383583.62	1251371.88	052° 17' 48.93"	038° 30' 06.31"	Картометрический метод	5.00	–
8246	383589.48	1251369.85	052° 17' 49.12"	038° 30' 06.20"	Картометрический метод	5.00	–
8247	383595.25	1251368.44	052° 17' 49.31"	038° 30' 06.12"	Картометрический метод	5.00	–
8248	383599.08	1251366.10	052° 17' 49.43"	038° 30' 06.00"	Картометрический метод	5.00	–
8249	383602.12	1251360.56	052° 17' 49.53"	038° 30' 05.71"	Картометрический метод	5.00	–
8250	383609.62	1251350.03	052° 17' 49.77"	038° 30' 05.15"	Картометрический метод	5.00	–
8251	383617.89	1251335.00	052° 17' 50.04"	038° 30' 04.36"	Картометрический метод	5.00	–
8252	383624.06	1251318.80	052° 17' 50.24"	038° 30' 03.51"	Картометрический метод	5.00	–
8253	383629.45	1251295.23	052° 17' 50.41"	038° 30' 02.26"	Картометрический метод	5.00	–
8254	383633.04	1251274.39	052° 17' 50.53"	038° 30' 01.16"	Картометрический метод	5.00	–
8255	383634.57	1251264.79	052° 17' 50.58"	038° 30' 00.66"	Картометрический метод	5.00	–
8256	383635.22	1251247.39	052° 17' 50.60"	038° 29' 59.74"	Картометрический метод	5.00	–
8257	383636.16	1251233.26	052° 17' 50.63"	038° 29' 58.99"	Картометрический метод	5.00	–
8258	383636.94	1251223.58	052° 17' 50.66"	038° 29' 58.48"	Картометрический метод	5.00	–
8259	383639.36	1251213.82	052° 17' 50.73"	038° 29' 57.97"	Картометрический метод	5.00	–
8260	383643.71	1251206.51	052° 17' 50.87"	038° 29' 57.58"	Картометрический	5.00	–

					метод		
8261	383648.57	1251200.48	052° 17' 51.03"	038° 29' 57.26"	Картометрический метод	5.00	–
8262	383656.14	1251191.58	052° 17' 51.28"	038° 29' 56.79"	Картометрический метод	5.00	–
8263	383665.82	1251185.80	052° 17' 51.59"	038° 29' 56.49"	Картометрический метод	5.00	–
8264	383680.73	1251179.64	052° 17' 52.07"	038° 29' 56.16"	Картометрический метод	5.00	–
8265	383691.03	1251172.22	052° 17' 52.41"	038° 29' 55.77"	Картометрический метод	5.00	–
8266	383705.08	1251164.50	052° 17' 52.86"	038° 29' 55.36"	Картометрический метод	5.00	–
8267	383723.22	1251156.05	052° 17' 53.45"	038° 29' 54.92"	Картометрический метод	5.00	–
8268	383726.53	1251153.37	052° 17' 53.55"	038° 29' 54.78"	Картометрический метод	5.00	–
8269	383730.97	1251148.18	052° 17' 53.70"	038° 29' 54.50"	Картометрический метод	5.00	–
8270	383735.19	1251144.86	052° 17' 53.83"	038° 29' 54.33"	Картометрический метод	5.00	–
8271	383756.13	1251134.14	052° 17' 54.51"	038° 29' 53.76"	Картометрический метод	5.00	–
8272	383760.21	1251130.29	052° 17' 54.64"	038° 29' 53.56"	Картометрический метод	5.00	–
8273	383764.15	1251121.77	052° 17' 54.77"	038° 29' 53.11"	Картометрический метод	5.00	–
8274	383772.48	1251096.74	052° 17' 55.04"	038° 29' 51.79"	Картометрический метод	5.00	–
8275	383776.76	1251091.11	052° 17' 55.18"	038° 29' 51.49"	Картометрический метод	5.00	–
8276	383783.28	1251088.87	052° 17' 55.39"	038° 29' 51.37"	Картометрический метод	5.00	–
8277	383795.52	1251089.66	052° 17' 55.79"	038° 29' 51.42"	Картометрический метод	5.00	–
8278	383807.18	1251089.28	052° 17' 56.16"	038° 29' 51.40"	Картометрический метод	5.00	–
8279	383813.35	1251087.03	052° 17' 56.36"	038° 29' 51.28"	Картометрический метод	5.00	–
8280	383832.71	1251073.79	052° 17' 56.99"	038° 29' 50.58"	Картометрический метод	5.00	–
8281	383836.11	1251069.36	052° 17' 57.10"	038° 29' 50.34"	Картометрический метод	5.00	–
8282	383841.54	1251055.76	052° 17' 57.28"	038° 29' 49.63"	Картометрический метод	5.00	–
8283	383844.31	1251048.84	052° 17' 57.37"	038° 29' 49.26"	Картометрический метод	5.00	–
8284	383852.79	1251032.35	052° 17' 57.64"	038° 29' 48.39"	Картометрический метод	5.00	–
8285	383855.42	1251026.42	052° 17' 57.73"	038° 29' 48.08"	Картометрический метод	5.00	–
8286	383859.47	1251013.13	052° 17' 57.86"	038° 29' 47.38"	Картометрический метод	5.00	–
8287	383864.31	1251001.50	052° 17' 58.01"	038° 29' 46.76"	Картометрический метод	5.00	–
8288	383870.60	1250993.43	052° 17' 58.22"	038° 29' 46.34"	Картометрический метод	5.00	–
8289	383877.45	1250988.05	052° 17' 58.44"	038° 29' 46.05"	Картометрический метод	5.00	–
8290	383880.60	1250983.22	052° 17' 58.54"	038° 29' 45.80"	Картометрический метод	5.00	–
8291	383885.58	1250973.14	052° 17' 58.70"	038° 29' 45.27"	Картометрический метод	5.00	–
8292	383888.70	1250968.32	052° 17' 58.80"	038° 29' 45.01"	Картометрический метод	5.00	–
8293	383899.40	1250958.13	052° 17' 59.15"	038° 29' 44.48"	Картометрический метод	5.00	–
8294	383903.33	1250952.61	052° 17' 59.28"	038° 29' 44.18"	Картометрический метод	5.00	–
8295	383912.99	1250937.08	052° 17' 59.59"	038° 29' 43.36"	Картометрический метод	5.00	–
8296	383915.68	1250926.11	052° 17' 59.68"	038° 29' 42.79"	Картометрический метод	5.00	–
8297	383919.04	1250900.61	052° 17' 59.78"	038° 29' 41.44"	Картометрический метод	5.00	–
8298	383918.59	1250886.29	052° 17' 59.77"	038° 29' 40.68"	Картометрический метод	5.00	–

8299	383921.39	1250875.01	052° 17' 59.86"	038° 29' 40.09"	Картометрический метод	5.00	–
8300	383926.13	1250867.59	052° 18' 00.01"	038° 29' 39.70"	Картометрический метод	5.00	–
8301	383933.79	1250862.33	052° 18' 00.26"	038° 29' 39.42"	Картометрический метод	5.00	–
8302	383939.63	1250860.37	052° 18' 00.45"	038° 29' 39.32"	Картометрический метод	5.00	–
8303	383943.61	1250858.40	052° 18' 00.58"	038° 29' 39.21"	Картометрический метод	5.00	–
8304	383948.82	1250853.66	052° 18' 00.75"	038° 29' 38.96"	Картометрический метод	5.00	–
8305	383952.27	1250852.21	052° 18' 00.86"	038° 29' 38.89"	Картометрический метод	5.00	–
8306	383957.67	1250851.35	052° 18' 01.03"	038° 29' 38.84"	Картометрический метод	5.00	–
8307	383961.39	1250848.90	052° 18' 01.15"	038° 29' 38.71"	Картометрический метод	5.00	–
8308	383963.53	1250845.27	052° 18' 01.22"	038° 29' 38.52"	Картометрический метод	5.00	–
8309	383965.43	1250839.36	052° 18' 01.29"	038° 29' 38.21"	Картометрический метод	5.00	–
8310	383968.57	1250831.10	052° 18' 01.39"	038° 29' 37.77"	Картометрический метод	5.00	–
8311	383983.55	1250802.07	052° 18' 01.87"	038° 29' 36.24"	Картометрический метод	5.00	–
8312	383985.63	1250795.40	052° 18' 01.94"	038° 29' 35.89"	Картометрический метод	5.00	–
8313	383985.15	1250784.25	052° 18' 01.92"	038° 29' 35.30"	Картометрический метод	5.00	–
8314	383985.80	1250779.40	052° 18' 01.94"	038° 29' 35.04"	Картометрический метод	5.00	–
8315	383992.53	1250768.82	052° 18' 02.16"	038° 29' 34.49"	Картометрический метод	5.00	–
8316	383999.93	1250764.27	052° 18' 02.40"	038° 29' 34.25"	Картометрический метод	5.00	–
8317	384016.84	1250759.51	052° 18' 02.95"	038° 29' 34.00"	Картометрический метод	5.00	–
8318	384039.07	1250749.53	052° 18' 03.67"	038° 29' 33.47"	Картометрический метод	5.00	–
8319	384048.75	1250745.53	052° 18' 03.98"	038° 29' 33.26"	Картометрический метод	5.00	–
8320	384061.11	1250743.02	052° 18' 04.38"	038° 29' 33.13"	Картометрический метод	5.00	–
8321	384073.40	1250744.03	052° 18' 04.78"	038° 29' 33.18"	Картометрический метод	5.00	–
8322	384091.33	1250750.37	052° 18' 05.36"	038° 29' 33.51"	Картометрический метод	5.00	–
8323	384100.25	1250750.37	052° 18' 05.65"	038° 29' 33.51"	Картометрический метод	5.00	–
8324	384109.58	1250749.39	052° 18' 05.95"	038° 29' 33.46"	Картометрический метод	5.00	–
8325	384118.85	1250745.64	052° 18' 06.25"	038° 29' 33.26"	Картометрический метод	5.00	–
8326	384153.22	1250711.13	052° 18' 07.36"	038° 29' 31.44"	Картометрический метод	5.00	–
8327	384157.54	1250703.77	052° 18' 07.50"	038° 29' 31.05"	Картометрический метод	5.00	–
8328	384168.49	1250653.61	052° 18' 07.86"	038° 29' 28.41"	Картометрический метод	5.00	–
8329	384172.30	1250647.30	052° 18' 07.98"	038° 29' 28.07"	Картометрический метод	5.00	–
8330	384178.76	1250644.23	052° 18' 08.19"	038° 29' 27.91"	Картометрический метод	5.00	–
8331	384195.74	1250639.27	052° 18' 08.74"	038° 29' 27.65"	Картометрический метод	5.00	–
8332	384201.82	1250634.50	052° 18' 08.93"	038° 29' 27.40"	Картометрический метод	5.00	–
8333	384202.91	1250627.52	052° 18' 08.97"	038° 29' 27.03"	Картометрический метод	5.00	–
8334	384199.70	1250614.98	052° 18' 08.87"	038° 29' 26.37"	Картометрический метод	5.00	–
8335	384196.65	1250607.20	052° 18' 08.77"	038° 29' 25.96"	Картометрический метод	5.00	–
8336	384182.41	1250589.13	052° 18' 08.31"	038° 29' 25.00"	Картометрический метод	5.00	–
8337	384179.29	1250581.79	052° 18' 08.21"	038° 29' 24.62"	Картометрический	5.00	–

					метод		
8338	384178.11	1250569.35	052° 18' 08.17"	038° 29' 23.96"	Картометрический метод	5.00	–
8339	384174.42	1250565.81	052° 18' 08.05"	038° 29' 23.77"	Картометрический метод	5.00	–
8340	384156.51	1250560.76	052° 18' 07.47"	038° 29' 23.51"	Картометрический метод	5.00	–
8341	384152.13	1250556.66	052° 18' 07.33"	038° 29' 23.29"	Картометрический метод	5.00	–
8342	384146.45	1250539.86	052° 18' 07.14"	038° 29' 22.40"	Картометрический метод	5.00	–
8343	384141.99	1250516.24	052° 18' 07.00"	038° 29' 21.16"	Картометрический метод	5.00	–
8344	384139.75	1250509.71	052° 18' 06.93"	038° 29' 20.81"	Картометрический метод	5.00	–
8345	384130.92	1250490.79	052° 18' 06.64"	038° 29' 19.81"	Картометрический метод	5.00	–
8346	384130.71	1250481.20	052° 18' 06.63"	038° 29' 19.31"	Картометрический метод	5.00	–
8347	384133.65	1250473.85	052° 18' 06.73"	038° 29' 18.92"	Картометрический метод	5.00	–
8348	384140.61	1250468.37	052° 18' 06.95"	038° 29' 18.63"	Картометрический метод	5.00	–
8349	384144.94	1250463.31	052° 18' 07.09"	038° 29' 18.36"	Картометрический метод	5.00	–
8350	384151.69	1250450.73	052° 18' 07.31"	038° 29' 17.70"	Картометрический метод	5.00	–
8351	384153.11	1250443.91	052° 18' 07.36"	038° 29' 17.34"	Картометрический метод	5.00	–
8352	384152.64	1250436.71	052° 18' 07.34"	038° 29' 16.96"	Картометрический метод	5.00	–
8353	384149.44	1250422.03	052° 18' 07.24"	038° 29' 16.19"	Картометрический метод	5.00	–
8354	384147.92	1250407.63	052° 18' 07.19"	038° 29' 15.43"	Картометрический метод	5.00	–
8355	384148.91	1250393.28	052° 18' 07.22"	038° 29' 14.67"	Картометрический метод	5.00	–
8356	384144.72	1250369.79	052° 18' 07.09"	038° 29' 13.43"	Картометрический метод	5.00	–
8357	384140.28	1250357.53	052° 18' 06.94"	038° 29' 12.78"	Картометрический метод	5.00	–
8358	384135.17	1250353.00	052° 18' 06.78"	038° 29' 12.54"	Картометрический метод	5.00	–
8359	384097.62	1250334.38	052° 18' 05.56"	038° 29' 11.56"	Картометрический метод	5.00	–
8360	384092.22	1250327.63	052° 18' 05.39"	038° 29' 11.20"	Картометрический метод	5.00	–
8361	384087.59	1250317.78	052° 18' 05.24"	038° 29' 10.68"	Картометрический метод	5.00	–
8362	384083.60	1250307.88	052° 18' 05.11"	038° 29' 10.16"	Картометрический метод	5.00	–
8363	384080.19	1250303.62	052° 18' 05.00"	038° 29' 09.94"	Картометрический метод	5.00	–
8364	384074.02	1250302.71	052° 18' 04.80"	038° 29' 09.89"	Картометрический метод	5.00	–
8365	384065.44	1250304.25	052° 18' 04.52"	038° 29' 09.97"	Картометрический метод	5.00	–
8366	384059.62	1250303.24	052° 18' 04.33"	038° 29' 09.92"	Картометрический метод	5.00	–
8367	384052.26	1250297.35	052° 18' 04.10"	038° 29' 09.61"	Картометрический метод	5.00	–
8368	384047.17	1250289.92	052° 18' 03.93"	038° 29' 09.21"	Картометрический метод	5.00	–
8369	384029.13	1250257.93	052° 18' 03.35"	038° 29' 07.53"	Картометрический метод	5.00	–
8370	384020.62	1250247.78	052° 18' 03.07"	038° 29' 06.99"	Картометрический метод	5.00	–
8371	384018.18	1250242.93	052° 18' 02.99"	038° 29' 06.73"	Картометрический метод	5.00	–
8372	384014.74	1250225.41	052° 18' 02.88"	038° 29' 05.81"	Картометрический метод	5.00	–
8373	384015.01	1250220.72	052° 18' 02.89"	038° 29' 05.56"	Картометрический метод	5.00	–
8374	384018.26	1250214.44	052° 18' 03.00"	038° 29' 05.23"	Картометрический метод	5.00	–
8375	384032.78	1250199.76	052° 18' 03.47"	038° 29' 04.46"	Картометрический метод	5.00	–

8376	384041.73	1250193.32	052° 18' 03.76"	038° 29' 04.12"	Картометрический метод	5.00	–
8377	384064.68	1250184.00	052° 18' 04.50"	038° 29' 03.62"	Картометрический метод	5.00	–
8378	384067.09	1250180.44	052° 18' 04.58"	038° 29' 03.44"	Картометрический метод	5.00	–
8379	384072.16	1250157.45	052° 18' 04.74"	038° 29' 02.22"	Картометрический метод	5.00	–
8380	384078.95	1250146.73	052° 18' 04.96"	038° 29' 01.66"	Картометрический метод	5.00	–
8381	384098.19	1250126.73	052° 18' 05.58"	038° 29' 00.60"	Картометрический метод	5.00	–
8382	384110.22	1250098.97	052° 18' 05.97"	038° 28' 59.14"	Картометрический метод	5.00	–
8383	384114.78	1250094.93	052° 18' 06.12"	038° 28' 58.92"	Картометрический метод	5.00	–
8384	384121.21	1250094.33	052° 18' 06.33"	038° 28' 58.89"	Картометрический метод	5.00	–
8385	384133.45	1250098.67	052° 18' 06.72"	038° 28' 59.12"	Картометрический метод	5.00	–
8386	384146.60	1250103.02	052° 18' 07.15"	038° 28' 59.35"	Картометрический метод	5.00	–
8387	384156.91	1250105.88	052° 18' 07.48"	038° 28' 59.50"	Картометрический метод	5.00	–
8388	384205.71	1250123.48	052° 18' 09.06"	038° 29' 00.43"	Картометрический метод	5.00	–
8389	384220.61	1250129.50	052° 18' 09.54"	038° 29' 00.75"	Картометрический метод	5.00	–
8390	384245.09	1250139.01	052° 18' 10.33"	038° 29' 01.25"	Картометрический метод	5.00	–
8391	384255.10	1250140.55	052° 18' 10.66"	038° 29' 01.33"	Картометрический метод	5.00	–
8392	384282.73	1250140.45	052° 18' 11.55"	038° 29' 01.33"	Картометрический метод	5.00	–
8393	384292.60	1250137.54	052° 18' 11.87"	038° 29' 01.17"	Картометрический метод	5.00	–
8394	384297.58	1250133.42	052° 18' 12.03"	038° 29' 00.95"	Картометрический метод	5.00	–
8395	384301.17	1250127.37	052° 18' 12.15"	038° 29' 00.63"	Картометрический метод	5.00	–
8396	384304.61	1250114.97	052° 18' 12.26"	038° 28' 59.98"	Картометрический метод	5.00	–
8397	384310.49	1250104.75	052° 18' 12.45"	038° 28' 59.44"	Картометрический метод	5.00	–
8398	384312.36	1250097.05	052° 18' 12.51"	038° 28' 59.04"	Картометрический метод	5.00	–
8399	384311.47	1250089.15	052° 18' 12.48"	038° 28' 58.62"	Картометрический метод	5.00	–
8400	384307.65	1250080.81	052° 18' 12.36"	038° 28' 58.18"	Картометрический метод	5.00	–
8401	384301.30	1250076.06	052° 18' 12.15"	038° 28' 57.93"	Картометрический метод	5.00	–
8402	384290.18	1250070.05	052° 18' 11.79"	038° 28' 57.61"	Картометрический метод	5.00	–
8403	384268.00	1250047.50	052° 18' 11.08"	038° 28' 56.42"	Картометрический метод	5.00	–
8404	384265.20	1250040.77	052° 18' 10.99"	038° 28' 56.06"	Картометрический метод	5.00	–
8405	384265.14	1250025.51	052° 18' 10.98"	038° 28' 55.26"	Картометрический метод	5.00	–
8406	384270.94	1250001.48	052° 18' 11.17"	038° 28' 53.99"	Картометрический метод	5.00	–
8407	384290.41	1249963.85	052° 18' 11.80"	038° 28' 52.01"	Картометрический метод	5.00	–
8408	384294.90	1249956.36	052° 18' 11.95"	038° 28' 51.61"	Картометрический метод	5.00	–
8409	384297.97	1249948.70	052° 18' 12.05"	038° 28' 51.21"	Картометрический метод	5.00	–
8410	384299.64	1249936.36	052° 18' 12.10"	038° 28' 50.55"	Картометрический метод	5.00	–
8411	384302.11	1249931.38	052° 18' 12.18"	038° 28' 50.29"	Картометрический метод	5.00	–
8412	384314.38	1249920.73	052° 18' 12.58"	038° 28' 49.73"	Картометрический метод	5.00	–
8413	384322.34	1249919.59	052° 18' 12.83"	038° 28' 49.67"	Картометрический метод	5.00	–
8414	384329.00	1249923.77	052° 18' 13.05"	038° 28' 49.89"	Картометрический	5.00	–

					метод		
8415	384339.91	1249951.19	052° 18' 13.40"	038° 28' 51.34"	Картометрический метод	5.00	–
8416	384343.25	1249953.77	052° 18' 13.51"	038° 28' 51.47"	Картометрический метод	5.00	–
8417	384348.79	1249954.46	052° 18' 13.69"	038° 28' 51.51"	Картометрический метод	5.00	–
8418	384357.15	1249949.84	052° 18' 13.96"	038° 28' 51.27"	Картометрический метод	5.00	–
8419	384373.07	1249937.41	052° 18' 14.48"	038° 28' 50.61"	Картометрический метод	5.00	–
8420	384379.10	1249928.92	052° 18' 14.67"	038° 28' 50.16"	Картометрический метод	5.00	–
8421	384382.10	1249919.95	052° 18' 14.77"	038° 28' 49.69"	Картометрический метод	5.00	–
8422	384384.06	1249904.98	052° 18' 14.83"	038° 28' 48.90"	Картометрический метод	5.00	–
8423	384385.99	1249898.45	052° 18' 14.89"	038° 28' 48.55"	Картометрический метод	5.00	–
8424	384396.15	1249879.84	052° 18' 15.22"	038° 28' 47.57"	Картометрический метод	5.00	–
8425	384413.31	1249863.97	052° 18' 15.78"	038° 28' 46.73"	Картометрический метод	5.00	–
8426	384425.12	1249856.24	052° 18' 16.16"	038° 28' 46.33"	Картометрический метод	5.00	–
8427	384429.05	1249852.21	052° 18' 16.29"	038° 28' 46.11"	Картометрический метод	5.00	–
8428	384431.48	1249841.86	052° 18' 16.36"	038° 28' 45.57"	Картометрический метод	5.00	–
8429	384433.03	1249815.66	052° 18' 16.41"	038° 28' 44.18"	Картометрический метод	5.00	–
8430	384434.89	1249807.47	052° 18' 16.47"	038° 28' 43.75"	Картометрический метод	5.00	–
8431	384441.52	1249797.20	052° 18' 16.69"	038° 28' 43.21"	Картометрический метод	5.00	–
8432	384444.04	1249789.14	052° 18' 16.77"	038° 28' 42.78"	Картометрический метод	5.00	–
8433	384446.75	1249776.13	052° 18' 16.86"	038° 28' 42.10"	Картометрический метод	5.00	–
8434	384447.29	1249764.47	052° 18' 16.88"	038° 28' 41.48"	Картометрический метод	5.00	–
8435	384446.52	1249759.03	052° 18' 16.85"	038° 28' 41.19"	Картометрический метод	5.00	–
8436	384442.02	1249748.64	052° 18' 16.71"	038° 28' 40.65"	Картометрический метод	5.00	–
8437	384440.79	1249738.07	052° 18' 16.67"	038° 28' 40.09"	Картометрический метод	5.00	–
8438	384440.76	1249725.14	052° 18' 16.66"	038° 28' 39.41"	Картометрический метод	5.00	–
8439	384443.08	1249716.73	052° 18' 16.74"	038° 28' 38.96"	Картометрический метод	5.00	–
8440	384458.82	1249693.10	052° 18' 17.25"	038° 28' 37.72"	Картометрический метод	5.00	–
8441	384467.56	1249682.37	052° 18' 17.53"	038° 28' 37.15"	Картометрический метод	5.00	–
8442	384482.13	1249669.62	052° 18' 18.00"	038° 28' 36.48"	Картометрический метод	5.00	–
8443	384494.65	1249663.36	052° 18' 18.41"	038° 28' 36.15"	Картометрический метод	5.00	–
8444	384509.81	1249658.52	052° 18' 18.90"	038° 28' 35.89"	Картометрический метод	5.00	–
8445	384523.46	1249650.70	052° 18' 19.34"	038° 28' 35.48"	Картометрический метод	5.00	–
8446	384536.73	1249646.71	052° 18' 19.77"	038° 28' 35.27"	Картометрический метод	5.00	–
8447	384546.56	1249645.48	052° 18' 20.09"	038° 28' 35.20"	Картометрический метод	5.00	–
8448	384558.22	1249646.56	052° 18' 20.46"	038° 28' 35.26"	Картометрический метод	5.00	–
8449	384565.49	1249649.55	052° 18' 20.70"	038° 28' 35.42"	Картометрический метод	5.00	–
8450	384570.73	1249653.39	052° 18' 20.87"	038° 28' 35.62"	Картометрический метод	5.00	–
8451	384593.16	1249691.51	052° 18' 21.60"	038° 28' 37.63"	Картометрический метод	5.00	–
8452	384596.36	1249693.51	052° 18' 21.70"	038° 28' 37.74"	Картометрический метод	5.00	–

8453	384601.75	1249694.08	052° 18' 21.87"	038° 28' 37.77"	Картометрический метод	5.00	–
8454	384629.29	1249683.23	052° 18' 22.76"	038° 28' 37.19"	Картометрический метод	5.00	–
8455	384634.23	1249677.04	052° 18' 22.92"	038° 28' 36.87"	Картометрический метод	5.00	–
8456	384639.79	1249659.90	052° 18' 23.10"	038° 28' 35.96"	Картометрический метод	5.00	–
8457	384645.58	1249653.77	052° 18' 23.29"	038° 28' 35.64"	Картометрический метод	5.00	–
8458	384653.98	1249650.14	052° 18' 23.56"	038° 28' 35.45"	Картометрический метод	5.00	–
8459	384668.50	1249645.03	052° 18' 24.03"	038° 28' 35.18"	Картометрический метод	5.00	–
8460	384677.61	1249641.79	052° 18' 24.33"	038° 28' 35.01"	Картометрический метод	5.00	–
8461	384687.23	1249637.38	052° 18' 24.64"	038° 28' 34.77"	Картометрический метод	5.00	–
8462	384701.19	1249628.01	052° 18' 25.09"	038° 28' 34.28"	Картометрический метод	5.00	–
8463	384719.05	1249609.94	052° 18' 25.67"	038° 28' 33.33"	Картометрический метод	5.00	–
8464	384722.15	1249603.23	052° 18' 25.77"	038° 28' 32.97"	Картометрический метод	5.00	–
8465	384721.81	1249595.57	052° 18' 25.76"	038° 28' 32.57"	Картометрический метод	5.00	–
8466	384714.93	1249557.72	052° 18' 25.53"	038° 28' 30.57"	Картометрический метод	5.00	–
8467	384714.44	1249548.21	052° 18' 25.52"	038° 28' 30.07"	Картометрический метод	5.00	–
8468	384718.39	1249528.40	052° 18' 25.65"	038° 28' 29.02"	Картометрический метод	5.00	–
8469	384717.47	1249524.04	052° 18' 25.62"	038° 28' 28.79"	Картометрический метод	5.00	–
8470	384708.13	1249518.54	052° 18' 25.31"	038° 28' 28.50"	Картометрический метод	5.00	–
8471	384677.71	1249500.69	052° 18' 24.33"	038° 28' 27.56"	Картометрический метод	5.00	–
8472	384662.13	1249494.29	052° 18' 23.83"	038° 28' 27.22"	Картометрический метод	5.00	–
8473	384656.44	1249494.67	052° 18' 23.64"	038° 28' 27.24"	Картометрический метод	5.00	–
8474	384646.38	1249498.67	052° 18' 23.32"	038° 28' 27.45"	Картометрический метод	5.00	–
8475	384638.99	1249498.04	052° 18' 23.08"	038° 28' 27.42"	Картометрический метод	5.00	–
8476	384631.06	1249492.88	052° 18' 22.82"	038° 28' 27.15"	Картометрический метод	5.00	–
8477	384627.96	1249485.94	052° 18' 22.72"	038° 28' 26.78"	Картометрический метод	5.00	–
8478	384629.83	1249472.16	052° 18' 22.78"	038° 28' 26.05"	Картометрический метод	5.00	–
8479	384635.08	1249454.89	052° 18' 22.95"	038° 28' 25.14"	Картометрический метод	5.00	–
8480	384640.27	1249444.55	052° 18' 23.12"	038° 28' 24.60"	Картометрический метод	5.00	–
8481	384651.42	1249431.68	052° 18' 23.48"	038° 28' 23.92"	Картометрический метод	5.00	–
8482	384669.62	1249415.74	052° 18' 24.07"	038° 28' 23.08"	Картометрический метод	5.00	–
8483	384671.65	1249411.82	052° 18' 24.13"	038° 28' 22.87"	Картометрический метод	5.00	–
8484	384671.22	1249406.48	052° 18' 24.12"	038° 28' 22.59"	Картометрический метод	5.00	–
8485	384667.60	1249400.87	052° 18' 24.00"	038° 28' 22.29"	Картометрический метод	5.00	–
8486	384667.96	1249395.03	052° 18' 24.01"	038° 28' 21.98"	Картометрический метод	5.00	–
8487	384672.24	1249388.27	052° 18' 24.15"	038° 28' 21.63"	Картометрический метод	5.00	–
8488	384679.11	1249384.94	052° 18' 24.37"	038° 28' 21.45"	Картометрический метод	5.00	–
8489	384685.96	1249385.19	052° 18' 24.60"	038° 28' 21.46"	Картометрический метод	5.00	–
8490	384701.33	1249392.59	052° 18' 25.09"	038° 28' 21.85"	Картометрический метод	5.00	–
8491	384726.53	1249406.92	052° 18' 25.91"	038° 28' 22.61"	Картометрический	5.00	–

					метод		
8492	384739.61	1249412.71	052° 18' 26.33"	038° 28' 22.91"	Картометрический метод	5.00	–
8493	384751.17	1249415.29	052° 18' 26.71"	038° 28' 23.05"	Картометрический метод	5.00	–
8494	384767.19	1249413.72	052° 18' 27.22"	038° 28' 22.97"	Картометрический метод	5.00	–
8495	384784.99	1249410.81	052° 18' 27.80"	038° 28' 22.81"	Картометрический метод	5.00	–
8496	384792.92	1249407.96	052° 18' 28.06"	038° 28' 22.66"	Картометрический метод	5.00	–
8497	384799.09	1249402.84	052° 18' 28.26"	038° 28' 22.39"	Картометрический метод	5.00	–
8498	384807.44	1249398.89	052° 18' 28.53"	038° 28' 22.19"	Картометрический метод	5.00	–
8499	384816.67	1249396.82	052° 18' 28.82"	038° 28' 22.08"	Картометрический метод	5.00	–
8500	384833.83	1249396.98	052° 18' 29.38"	038° 28' 22.08"	Картометрический метод	5.00	–
8501	384844.24	1249395.74	052° 18' 29.72"	038° 28' 22.02"	Картометрический метод	5.00	–
8502	384854.18	1249391.57	052° 18' 30.04"	038° 28' 21.80"	Картометрический метод	5.00	–
8503	384881.39	1249379.96	052° 18' 30.92"	038° 28' 21.19"	Картометрический метод	5.00	–
8504	384898.17	1249376.94	052° 18' 31.46"	038° 28' 21.03"	Картометрический метод	5.00	–
8505	384909.53	1249375.55	052° 18' 31.83"	038° 28' 20.95"	Картометрический метод	5.00	–
8506	384918.74	1249375.66	052° 18' 32.13"	038° 28' 20.96"	Картометрический метод	5.00	–
8507	384933.72	1249376.18	052° 18' 32.61"	038° 28' 20.99"	Картометрический метод	5.00	–
8508	384943.60	1249374.48	052° 18' 32.93"	038° 28' 20.90"	Картометрический метод	5.00	–
8509	384958.80	1249367.22	052° 18' 33.42"	038° 28' 20.51"	Картометрический метод	5.00	–
8510	384968.58	1249361.09	052° 18' 33.74"	038° 28' 20.19"	Картометрический метод	5.00	–
8511	384977.41	1249353.60	052° 18' 34.03"	038° 28' 19.79"	Картометрический метод	5.00	–
8512	384998.07	1249328.29	052° 18' 34.69"	038° 28' 18.46"	Картометрический метод	5.00	–
8513	385007.49	1249314.90	052° 18' 35.00"	038° 28' 17.75"	Картометрический метод	5.00	–
8514	385007.72	1249309.23	052° 18' 35.01"	038° 28' 17.45"	Картометрический метод	5.00	–
8515	385005.33	1249304.91	052° 18' 34.93"	038° 28' 17.22"	Картометрический метод	5.00	–
8516	384992.05	1249300.38	052° 18' 34.50"	038° 28' 16.98"	Картометрический метод	5.00	–
8517	384984.91	1249295.84	052° 18' 34.27"	038° 28' 16.74"	Картометрический метод	5.00	–
8518	384978.55	1249290.21	052° 18' 34.06"	038° 28' 16.45"	Картометрический метод	5.00	–
8519	384972.42	1249282.44	052° 18' 33.86"	038° 28' 16.04"	Картометрический метод	5.00	–
8520	384962.43	1249268.14	052° 18' 33.54"	038° 28' 15.28"	Картометрический метод	5.00	–
8521	384950.75	1249257.25	052° 18' 33.16"	038° 28' 14.71"	Картометрический метод	5.00	–
8522	384931.79	1249242.72	052° 18' 32.55"	038° 28' 13.94"	Картометрический метод	5.00	–
8523	384925.56	1249235.58	052° 18' 32.35"	038° 28' 13.56"	Картометрический метод	5.00	–
8524	384921.60	1249228.83	052° 18' 32.22"	038° 28' 13.21"	Картометрический метод	5.00	–
8525	384920.74	1249221.93	052° 18' 32.19"	038° 28' 12.84"	Картометрический метод	5.00	–
8526	384924.17	1249210.40	052° 18' 32.30"	038° 28' 12.24"	Картометрический метод	5.00	–
8527	384933.36	1249180.69	052° 18' 32.60"	038° 28' 10.67"	Картометрический метод	5.00	–
8528	384933.65	1249173.20	052° 18' 32.61"	038° 28' 10.27"	Картометрический метод	5.00	–
8529	384930.43	1249166.46	052° 18' 32.50"	038° 28' 09.92"	Картометрический метод	5.00	–

8530	384918.86	1249147.28	052° 18' 32.13"	038° 28' 08.90"	Картометрический метод	5.00	–
8531	384915.76	1249138.14	052° 18' 32.03"	038° 28' 08.42"	Картометрический метод	5.00	–
8532	384915.04	1249132.03	052° 18' 32.01"	038° 28' 08.10"	Картометрический метод	5.00	–
8533	384916.20	1249123.97	052° 18' 32.04"	038° 28' 07.67"	Картометрический метод	5.00	–
8534	384920.79	1249116.41	052° 18' 32.19"	038° 28' 07.27"	Картометрический метод	5.00	–
8535	384928.50	1249103.82	052° 18' 32.44"	038° 28' 06.61"	Картометрический метод	5.00	–
8536	384930.66	1249091.56	052° 18' 32.51"	038° 28' 05.96"	Картометрический метод	5.00	–
8537	384930.07	1249065.93	052° 18' 32.49"	038° 28' 04.61"	Картометрический метод	5.00	–
8538	384930.40	1249058.00	052° 18' 32.50"	038° 28' 04.19"	Картометрический метод	5.00	–
8539	384931.18	1249042.18	052° 18' 32.53"	038° 28' 03.36"	Картометрический метод	5.00	–
8540	384929.05	1249027.62	052° 18' 32.46"	038° 28' 02.59"	Картометрический метод	5.00	–
8541	384925.39	1249019.04	052° 18' 32.34"	038° 28' 02.13"	Картометрический метод	5.00	–
8542	384916.62	1249004.32	052° 18' 32.06"	038° 28' 01.36"	Картометрический метод	5.00	–
8543	384910.37	1248999.80	052° 18' 31.85"	038° 28' 01.12"	Картометрический метод	5.00	–
8544	384895.39	1248995.62	052° 18' 31.37"	038° 28' 00.90"	Картометрический метод	5.00	–
8545	384888.35	1248991.49	052° 18' 31.14"	038° 28' 00.68"	Картометрический метод	5.00	–
8546	384877.86	1248983.23	052° 18' 30.80"	038° 28' 00.24"	Картометрический метод	5.00	–
8547	384867.97	1248975.51	052° 18' 30.48"	038° 27' 59.84"	Картометрический метод	5.00	–
8548	384860.48	1248966.61	052° 18' 30.24"	038° 27' 59.37"	Картометрический метод	5.00	–
8549	384852.34	1248957.91	052° 18' 29.98"	038° 27' 58.91"	Картометрический метод	5.00	–
8550	384847.72	1248953.76	052° 18' 29.83"	038° 27' 58.69"	Картометрический метод	5.00	–
8551	384837.05	1248946.86	052° 18' 29.48"	038° 27' 58.33"	Картометрический метод	5.00	–
8552	384830.75	1248939.42	052° 18' 29.28"	038° 27' 57.93"	Картометрический метод	5.00	–
8553	384801.80	1248893.10	052° 18' 28.34"	038° 27' 55.49"	Картометрический метод	5.00	–
8554	384786.12	1248866.00	052° 18' 27.83"	038° 27' 54.06"	Картометрический метод	5.00	–
8555	384780.59	1248843.27	052° 18' 27.65"	038° 27' 52.86"	Картометрический метод	5.00	–
8556	384777.60	1248798.44	052° 18' 27.56"	038° 27' 50.49"	Картометрический метод	5.00	–
8557	384778.08	1248793.95	052° 18' 27.57"	038° 27' 50.26"	Картометрический метод	5.00	–
8558	384780.02	1248789.99	052° 18' 27.64"	038° 27' 50.05"	Картометрический метод	5.00	–
8559	384790.52	1248781.81	052° 18' 27.97"	038° 27' 49.61"	Картометрический метод	5.00	–
8560	384811.65	1248763.79	052° 18' 28.66"	038° 27' 48.66"	Картометрический метод	5.00	–
8561	384817.55	1248756.48	052° 18' 28.85"	038° 27' 48.28"	Картометрический метод	5.00	–
8562	384821.69	1248750.32	052° 18' 28.98"	038° 27' 47.95"	Картометрический метод	5.00	–
8563	384822.22	1248746.04	052° 18' 29.00"	038° 27' 47.73"	Картометрический метод	5.00	–
8564	384820.48	1248742.08	052° 18' 28.94"	038° 27' 47.52"	Картометрический метод	5.00	–
8565	384813.13	1248738.96	052° 18' 28.71"	038° 27' 47.35"	Картометрический метод	5.00	–
8566	384810.57	1248734.92	052° 18' 28.62"	038° 27' 47.14"	Картометрический метод	5.00	–
8567	384811.36	1248728.38	052° 18' 28.65"	038° 27' 46.79"	Картометрический метод	5.00	–
8568	384814.54	1248712.45	052° 18' 28.75"	038° 27' 45.95"	Картометрический	5.00	–

					метод		
8569	384818.31	1248707.05	052° 18' 28.87"	038° 27' 45.67"	Картометрический метод	5.00	–
8570	384829.66	1248699.85	052° 18' 29.24"	038° 27' 45.29"	Картометрический метод	5.00	–
8571	384841.83	1248689.82	052° 18' 29.63"	038° 27' 44.76"	Картометрический метод	5.00	–
8572	384848.76	1248679.33	052° 18' 29.86"	038° 27' 44.20"	Картометрический метод	5.00	–
8573	384852.14	1248665.38	052° 18' 29.97"	038° 27' 43.47"	Картометрический метод	5.00	–
8574	384855.22	1248660.32	052° 18' 30.07"	038° 27' 43.20"	Картометрический метод	5.00	–
8575	384867.92	1248650.92	052° 18' 30.48"	038° 27' 42.71"	Картометрический метод	5.00	–
8576	384874.52	1248647.69	052° 18' 30.69"	038° 27' 42.53"	Картометрический метод	5.00	–
8577	384889.71	1248642.95	052° 18' 31.18"	038° 27' 42.28"	Картометрический метод	5.00	–
8578	384898.30	1248638.75	052° 18' 31.46"	038° 27' 42.06"	Картометрический метод	5.00	–
8579	384905.11	1248631.53	052° 18' 31.68"	038° 27' 41.68"	Картометрический метод	5.00	–
8580	384929.46	1248595.54	052° 18' 32.47"	038° 27' 39.78"	Картометрический метод	5.00	–
8581	384935.44	1248578.80	052° 18' 32.66"	038° 27' 38.90"	Картометрический метод	5.00	–
8582	384936.24	1248567.38	052° 18' 32.69"	038° 27' 38.29"	Картометрический метод	5.00	–
8583	384932.09	1248540.44	052° 18' 32.55"	038° 27' 36.87"	Картометрический метод	5.00	–
8584	384929.42	1248508.09	052° 18' 32.47"	038° 27' 35.16"	Картометрический метод	5.00	–
8585	384922.36	1248449.96	052° 18' 32.24"	038° 27' 32.10"	Картометрический метод	5.00	–
8586	384922.01	1248439.47	052° 18' 32.23"	038° 27' 31.54"	Картометрический метод	5.00	–
8587	384926.32	1248420.71	052° 18' 32.36"	038° 27' 30.55"	Картометрический метод	5.00	–
8588	384930.00	1248410.79	052° 18' 32.48"	038° 27' 30.03"	Картометрический метод	5.00	–
8589	384938.80	1248397.75	052° 18' 32.77"	038° 27' 29.34"	Картометрический метод	5.00	–
8590	384941.29	1248392.40	052° 18' 32.85"	038° 27' 29.06"	Картометрический метод	5.00	–
8591	384946.10	1248376.21	052° 18' 33.00"	038° 27' 28.20"	Картометрический метод	5.00	–
8592	384951.42	1248363.80	052° 18' 33.18"	038° 27' 27.55"	Картометрический метод	5.00	–
8593	384959.26	1248352.15	052° 18' 33.43"	038° 27' 26.93"	Картометрический метод	5.00	–
8594	384967.97	1248341.53	052° 18' 33.71"	038° 27' 26.37"	Картометрический метод	5.00	–
8595	384972.42	1248337.33	052° 18' 33.86"	038° 27' 26.15"	Картометрический метод	5.00	–
8596	384980.14	1248336.42	052° 18' 34.10"	038° 27' 26.10"	Картометрический метод	5.00	–
8597	384987.40	1248341.07	052° 18' 34.34"	038° 27' 26.35"	Картометрический метод	5.00	–
8598	384990.35	1248345.84	052° 18' 34.44"	038° 27' 26.60"	Картометрический метод	5.00	–
8599	384991.26	1248354.13	052° 18' 34.47"	038° 27' 27.04"	Картометрический метод	5.00	–
8600	384990.58	1248361.62	052° 18' 34.44"	038° 27' 27.43"	Картометрический метод	5.00	–
8601	384991.83	1248366.95	052° 18' 34.48"	038° 27' 27.71"	Картометрический метод	5.00	–
8602	384995.57	1248368.95	052° 18' 34.60"	038° 27' 27.82"	Картометрический метод	5.00	–
8603	385006.51	1248366.45	052° 18' 34.96"	038° 27' 27.69"	Картометрический метод	5.00	–
8604	385019.79	1248362.70	052° 18' 35.39"	038° 27' 27.49"	Картометрический метод	5.00	–
8605	385037.47	1248356.12	052° 18' 35.96"	038° 27' 27.14"	Картометрический метод	5.00	–
8606	385045.09	1248352.07	052° 18' 36.21"	038° 27' 26.93"	Картометрический метод	5.00	–

8607	385050.63	1248345.24	052° 18' 36.39"	038° 27' 26.57"	Картометрический метод	5.00	–
8608	385057.51	1248334.17	052° 18' 36.61"	038° 27' 25.98"	Картометрический метод	5.00	–
8609	385066.91	1248325.79	052° 18' 36.91"	038° 27' 25.54"	Картометрический метод	5.00	–
8610	385074.53	1248319.47	052° 18' 37.16"	038° 27' 25.21"	Картометрический метод	5.00	–
8611	385079.80	1248315.41	052° 18' 37.33"	038° 27' 24.99"	Картометрический метод	5.00	–
8612	385088.61	1248303.90	052° 18' 37.61"	038° 27' 24.38"	Картометрический метод	5.00	–
8613	385097.24	1248297.73	052° 18' 37.89"	038° 27' 24.06"	Картометрический метод	5.00	–
8614	385110.11	1248295.20	052° 18' 38.31"	038° 27' 23.92"	Картометрический метод	5.00	–
8615	385124.36	1248291.23	052° 18' 38.77"	038° 27' 23.71"	Картометрический метод	5.00	–
8616	385158.42	1248276.96	052° 18' 39.87"	038° 27' 22.96"	Картометрический метод	5.00	–
8617	385167.28	1248270.88	052° 18' 40.16"	038° 27' 22.64"	Картометрический метод	5.00	–
8618	385175.84	1248260.89	052° 18' 40.44"	038° 27' 22.11"	Картометрический метод	5.00	–
8619	385184.04	1248252.79	052° 18' 40.70"	038° 27' 21.68"	Картометрический метод	5.00	–
8620	385226.35	1248226.91	052° 18' 42.07"	038° 27' 20.32"	Картометрический метод	5.00	–
8621	385241.69	1248214.55	052° 18' 42.57"	038° 27' 19.66"	Картометрический метод	5.00	–
8622	385248.02	1248206.04	052° 18' 42.77"	038° 27' 19.22"	Картометрический метод	5.00	–
8623	385262.64	1248180.08	052° 18' 43.24"	038° 27' 17.84"	Картометрический метод	5.00	–
8624	385277.33	1248141.13	052° 18' 43.72"	038° 27' 15.79"	Картометрический метод	5.00	–
8625	385281.82	1248133.74	052° 18' 43.86"	038° 27' 15.40"	Картометрический метод	5.00	–
8626	385292.71	1248124.90	052° 18' 44.21"	038° 27' 14.93"	Картометрический метод	5.00	–
8627	385295.05	1248121.43	052° 18' 44.29"	038° 27' 14.75"	Картометрический метод	5.00	–
8628	385295.29	1248116.19	052° 18' 44.30"	038° 27' 14.47"	Картометрический метод	5.00	–
8629	385294.26	1248105.17	052° 18' 44.26"	038° 27' 13.89"	Картометрический метод	5.00	–
8630	385293.18	1248094.91	052° 18' 44.23"	038° 27' 13.35"	Картометрический метод	5.00	–
8631	385294.73	1248088.96	052° 18' 44.28"	038° 27' 13.03"	Картометрический метод	5.00	–
8632	385300.84	1248079.54	052° 18' 44.48"	038° 27' 12.54"	Картометрический метод	5.00	–
8633	385302.67	1248074.88	052° 18' 44.54"	038° 27' 12.29"	Картометрический метод	5.00	–
8634	385303.70	1248066.24	052° 18' 44.57"	038° 27' 11.83"	Картометрический метод	5.00	–
8635	385307.09	1248060.55	052° 18' 44.68"	038° 27' 11.53"	Картометрический метод	5.00	–
8636	385320.41	1248055.06	052° 18' 45.11"	038° 27' 11.24"	Картометрический метод	5.00	–
8637	385327.39	1248051.76	052° 18' 45.34"	038° 27' 11.07"	Картометрический метод	5.00	–
8638	385332.72	1248044.90	052° 18' 45.51"	038° 27' 10.71"	Картометрический метод	5.00	–
8639	385334.99	1248037.98	052° 18' 45.58"	038° 27' 10.34"	Картометрический метод	5.00	–
8640	385338.21	1248027.08	052° 18' 45.69"	038° 27' 09.77"	Картометрический метод	5.00	–
8641	385341.27	1248020.93	052° 18' 45.78"	038° 27' 09.44"	Картометрический метод	5.00	–
8642	385347.20	1248013.73	052° 18' 45.98"	038° 27' 09.06"	Картометрический метод	5.00	–
8643	385351.01	1248006.93	052° 18' 46.10"	038° 27' 08.70"	Картометрический метод	5.00	–
8644	385370.74	1247958.26	052° 18' 46.74"	038° 27' 06.13"	Картометрический метод	5.00	–
8645	385371.20	1247954.80	052° 18' 46.75"	038° 27' 05.95"	Картометрический	5.00	–

					метод		
8646	385369.98	1247951.27	052° 18' 46.71"	038° 27' 05.76"	Картометрический метод	5.00	–
8647	385365.64	1247945.99	052° 18' 46.57"	038° 27' 05.49"	Картометрический метод	5.00	–
8648	385364.54	1247941.46	052° 18' 46.54"	038° 27' 05.25"	Картометрический метод	5.00	–
8649	385365.25	1247933.86	052° 18' 46.56"	038° 27' 04.85"	Картометрический метод	5.00	–
8650	385364.35	1247927.36	052° 18' 46.53"	038° 27' 04.50"	Картометрический метод	5.00	–
8651	385361.28	1247917.54	052° 18' 46.43"	038° 27' 03.98"	Картометрический метод	5.00	–
8652	385361.03	1247910.04	052° 18' 46.42"	038° 27' 03.59"	Картометрический метод	5.00	–
8653	385362.32	1247894.83	052° 18' 46.46"	038° 27' 02.79"	Картометрический метод	5.00	–
8654	385361.93	1247881.47	052° 18' 46.45"	038° 27' 02.08"	Картометрический метод	5.00	–
8655	385359.99	1247872.00	052° 18' 46.39"	038° 27' 01.58"	Картометрический метод	5.00	–
8656	385353.04	1247856.71	052° 18' 46.16"	038° 27' 00.77"	Картометрический метод	5.00	–
8657	385343.43	1247845.86	052° 18' 45.85"	038° 27' 00.20"	Картометрический метод	5.00	–
8658	385336.08	1247843.71	052° 18' 45.61"	038° 27' 00.09"	Картометрический метод	5.00	–
8659	385309.22	1247848.46	052° 18' 44.75"	038° 27' 00.34"	Картометрический метод	5.00	–
8660	385297.33	1247848.86	052° 18' 44.36"	038° 27' 00.36"	Картометрический метод	5.00	–
8661	385285.20	1247845.79	052° 18' 43.97"	038° 27' 00.20"	Картометрический метод	5.00	–
8662	385272.38	1247836.21	052° 18' 43.55"	038° 26' 59.69"	Картометрический метод	5.00	–
8663	385230.81	1247791.74	052° 18' 42.21"	038° 26' 57.35"	Картометрический метод	5.00	–
8664	385218.62	1247781.93	052° 18' 41.81"	038° 26' 56.83"	Картометрический метод	5.00	–
8665	385205.24	1247776.73	052° 18' 41.38"	038° 26' 56.56"	Картометрический метод	5.00	–
8666	385191.16	1247770.04	052° 18' 40.92"	038° 26' 56.20"	Картометрический метод	5.00	–
8667	385185.18	1247765.08	052° 18' 40.73"	038° 26' 55.94"	Картометрический метод	5.00	–
8668	385173.87	1247748.21	052° 18' 40.36"	038° 26' 55.05"	Картометрический метод	5.00	–
8669	385170.39	1247737.18	052° 18' 40.25"	038° 26' 54.47"	Картометрический метод	5.00	–
8670	385170.58	1247729.87	052° 18' 40.26"	038° 26' 54.08"	Картометрический метод	5.00	–
8671	385176.55	1247719.28	052° 18' 40.45"	038° 26' 53.52"	Картометрический метод	5.00	–
8672	385176.98	1247715.25	052° 18' 40.46"	038° 26' 53.31"	Картометрический метод	5.00	–
8673	385175.24	1247703.51	052° 18' 40.41"	038° 26' 52.69"	Картометрический метод	5.00	–
8674	385174.11	1247686.14	052° 18' 40.37"	038° 26' 51.77"	Картометрический метод	5.00	–
8675	385176.52	1247681.86	052° 18' 40.45"	038° 26' 51.55"	Картометрический метод	5.00	–
8676	385184.24	1247677.34	052° 18' 40.70"	038° 26' 51.31"	Картометрический метод	5.00	–
8677	385189.54	1247673.15	052° 18' 40.87"	038° 26' 51.09"	Картометрический метод	5.00	–
8678	385191.80	1247667.95	052° 18' 40.94"	038° 26' 50.81"	Картометрический метод	5.00	–
8679	385192.97	1247663.16	052° 18' 40.98"	038° 26' 50.56"	Картометрический метод	5.00	–
8680	385192.93	1247654.56	052° 18' 40.98"	038° 26' 50.11"	Картометрический метод	5.00	–
8681	385196.27	1247647.86	052° 18' 41.09"	038° 26' 49.75"	Картометрический метод	5.00	–
8682	385201.75	1247642.54	052° 18' 41.27"	038° 26' 49.47"	Картометрический метод	5.00	–
8683	385205.31	1247637.64	052° 18' 41.38"	038° 26' 49.21"	Картометрический метод	5.00	–

8684	385225.30	1247589.48	052° 18' 42.03"	038° 26' 46.67"	Картометрический метод	5.00	–
8685	385234.85	1247566.15	052° 18' 42.33"	038° 26' 45.44"	Картометрический метод	5.00	–
8686	385249.40	1247528.02	052° 18' 42.80"	038° 26' 43.43"	Картометрический метод	5.00	–
8687	385254.02	1247509.31	052° 18' 42.95"	038° 26' 42.44"	Картометрический метод	5.00	–
8688	385254.56	1247491.93	052° 18' 42.97"	038° 26' 41.52"	Картометрический метод	5.00	–
8689	385251.97	1247479.38	052° 18' 42.89"	038° 26' 40.86"	Картометрический метод	5.00	–
8690	385246.60	1247472.29	052° 18' 42.71"	038° 26' 40.48"	Картометрический метод	5.00	–
8691	385229.11	1247458.58	052° 18' 42.15"	038° 26' 39.76"	Картометрический метод	5.00	–
8692	385226.09	1247452.97	052° 18' 42.05"	038° 26' 39.46"	Картометрический метод	5.00	–
8693	385223.95	1247437.23	052° 18' 41.98"	038° 26' 38.63"	Картометрический метод	5.00	–
8694	385222.89	1247389.75	052° 18' 41.94"	038° 26' 36.13"	Картометрический метод	5.00	–
8695	385219.38	1247379.01	052° 18' 41.83"	038° 26' 35.56"	Картометрический метод	5.00	–
8696	385211.64	1247373.37	052° 18' 41.58"	038° 26' 35.26"	Картометрический метод	5.00	–
8697	385193.01	1247371.18	052° 18' 40.98"	038° 26' 35.15"	Картометрический метод	5.00	–
8698	385184.37	1247366.55	052° 18' 40.70"	038° 26' 34.90"	Картометрический метод	5.00	–
8699	385176.09	1247357.56	052° 18' 40.43"	038° 26' 34.43"	Картометрический метод	5.00	–
8700	385162.34	1247330.90	052° 18' 39.98"	038° 26' 33.02"	Картометрический метод	5.00	–
8701	385150.61	1247289.46	052° 18' 39.60"	038° 26' 30.84"	Картометрический метод	5.00	–
8702	385149.37	1247279.33	052° 18' 39.56"	038° 26' 30.30"	Картометрический метод	5.00	–
8703	385150.15	1247266.46	052° 18' 39.59"	038° 26' 29.62"	Картометрический метод	5.00	–
8704	385154.20	1247248.00	052° 18' 39.72"	038° 26' 28.65"	Картометрический метод	5.00	–
8705	385160.86	1247228.49	052° 18' 39.93"	038° 26' 27.62"	Картометрический метод	5.00	–
8706	385168.03	1247218.37	052° 18' 40.17"	038° 26' 27.08"	Картометрический метод	5.00	–
8707	385181.91	1247211.74	052° 18' 40.62"	038° 26' 26.73"	Картометрический метод	5.00	–
8708	385193.60	1247211.74	052° 18' 40.99"	038° 26' 26.73"	Картометрический метод	5.00	–
8709	385198.48	1247210.71	052° 18' 41.15"	038° 26' 26.68"	Картометрический метод	5.00	–
8710	385200.94	1247206.20	052° 18' 41.23"	038° 26' 26.44"	Картометрический метод	5.00	–
8711	385200.22	1247197.67	052° 18' 41.21"	038° 26' 25.99"	Картометрический метод	5.00	–
8712	385203.05	1247190.07	052° 18' 41.30"	038° 26' 25.59"	Картометрический метод	5.00	–
8713	385207.73	1247185.19	052° 18' 41.45"	038° 26' 25.33"	Картометрический метод	5.00	–
8714	385216.16	1247180.19	052° 18' 41.72"	038° 26' 25.07"	Картометрический метод	5.00	–
8715	385224.43	1247176.86	052° 18' 41.99"	038° 26' 24.89"	Картометрический метод	5.00	–
8716	385244.01	1247173.40	052° 18' 42.62"	038° 26' 24.71"	Картометрический метод	5.00	–
8717	385252.35	1247170.27	052° 18' 42.89"	038° 26' 24.54"	Картометрический метод	5.00	–
8718	385268.85	1247161.85	052° 18' 43.43"	038° 26' 24.10"	Картометрический метод	5.00	–
8719	385282.04	1247158.98	052° 18' 43.85"	038° 26' 23.94"	Картометрический метод	5.00	–
8720	385291.14	1247159.73	052° 18' 44.15"	038° 26' 23.98"	Картометрический метод	5.00	–
8721	385314.11	1247169.85	052° 18' 44.89"	038° 26' 24.52"	Картометрический метод	5.00	–
8722	385328.41	1247177.69	052° 18' 45.35"	038° 26' 24.93"	Картометрический	5.00	–

					метод		
8723	385335.55	1247178.70	052° 18' 45.59"	038° 26' 24.98"	Картометрический метод	5.00	–
8724	385367.17	1247177.18	052° 18' 46.61"	038° 26' 24.90"	Картометрический метод	5.00	–
8725	385415.45	1247164.96	052° 18' 48.17"	038° 26' 24.26"	Картометрический метод	5.00	–
8726	385433.16	1247159.79	052° 18' 48.74"	038° 26' 23.98"	Картометрический метод	5.00	–
8727	385445.46	1247154.44	052° 18' 49.14"	038° 26' 23.70"	Картометрический метод	5.00	–
8728	385455.61	1247147.42	052° 18' 49.47"	038° 26' 23.33"	Картометрический метод	5.00	–
8729	385468.11	1247130.88	052° 18' 49.87"	038° 26' 22.46"	Картометрический метод	5.00	–
8730	385473.26	1247122.43	052° 18' 50.04"	038° 26' 22.01"	Картометрический метод	5.00	–
8731	385473.48	1247116.56	052° 18' 50.05"	038° 26' 21.70"	Картометрический метод	5.00	–
8732	385468.84	1247108.14	052° 18' 49.90"	038° 26' 21.25"	Картометрический метод	5.00	–
8733	385436.96	1247079.18	052° 18' 48.86"	038° 26' 19.73"	Картометрический метод	5.00	–
8734	385430.96	1247070.53	052° 18' 48.67"	038° 26' 19.27"	Картометрический метод	5.00	–
8735	385428.29	1247062.44	052° 18' 48.58"	038° 26' 18.84"	Картометрический метод	5.00	–
8736	385425.89	1247029.82	052° 18' 48.51"	038° 26' 17.12"	Картометрический метод	5.00	–
8737	385424.54	1247023.32	052° 18' 48.46"	038° 26' 16.78"	Картометрический метод	5.00	–
8738	385419.48	1247011.17	052° 18' 48.30"	038° 26' 16.14"	Картометрический метод	5.00	–
8739	385414.53	1247006.14	052° 18' 48.14"	038° 26' 15.87"	Картометрический метод	5.00	–
8740	385404.89	1247002.85	052° 18' 47.83"	038° 26' 15.70"	Картометрический метод	5.00	–
8741	385398.73	1246999.54	052° 18' 47.63"	038° 26' 15.52"	Картометрический метод	5.00	–
8742	385379.71	1246983.19	052° 18' 47.01"	038° 26' 14.66"	Картометрический метод	5.00	–
8743	385372.31	1246970.95	052° 18' 46.77"	038° 26' 14.02"	Картометрический метод	5.00	–
8744	385370.30	1246963.24	052° 18' 46.71"	038° 26' 13.61"	Картометрический метод	5.00	–
8745	385371.73	1246954.40	052° 18' 46.75"	038° 26' 13.14"	Картометрический метод	5.00	–
8746	385370.60	1246949.79	052° 18' 46.71"	038° 26' 12.90"	Картометрический метод	5.00	–
8747	385368.53	1246946.20	052° 18' 46.65"	038° 26' 12.71"	Картометрический метод	5.00	–
8748	385356.21	1246936.91	052° 18' 46.25"	038° 26' 12.22"	Картометрический метод	5.00	–
8749	385342.26	1246924.06	052° 18' 45.80"	038° 26' 11.54"	Картометрический метод	5.00	–
8750	385332.61	1246909.27	052° 18' 45.48"	038° 26' 10.76"	Картометрический метод	5.00	–
8751	385330.26	1246901.89	052° 18' 45.41"	038° 26' 10.37"	Картометрический метод	5.00	–
8752	385330.50	1246891.33	052° 18' 45.42"	038° 26' 09.81"	Картометрический метод	5.00	–
8753	385333.88	1246882.80	052° 18' 45.53"	038° 26' 09.36"	Картометрический метод	5.00	–
8754	385335.31	1246875.87	052° 18' 45.57"	038° 26' 09.00"	Картометрический метод	5.00	–
8755	385335.34	1246868.29	052° 18' 45.57"	038° 26' 08.60"	Картометрический метод	5.00	–
8756	385338.11	1246863.33	052° 18' 45.66"	038° 26' 08.34"	Картометрический метод	5.00	–
8757	385347.11	1246856.39	052° 18' 45.95"	038° 26' 07.97"	Картометрический метод	5.00	–
8758	385349.33	1246852.16	052° 18' 46.02"	038° 26' 07.75"	Картометрический метод	5.00	–
8759	385349.99	1246847.09	052° 18' 46.05"	038° 26' 07.48"	Картометрический метод	5.00	–
8760	385346.78	1246833.57	052° 18' 45.94"	038° 26' 06.76"	Картометрический метод	5.00	–

8761	385343.38	1246824.93	052° 18' 45.83"	038° 26' 06.31"	Картометрический метод	5.00	–
8762	385330.24	1246806.99	052° 18' 45.41"	038° 26' 05.36"	Картометрический метод	5.00	–
8763	385328.39	1246797.43	052° 18' 45.35"	038° 26' 04.86"	Картометрический метод	5.00	–
8764	385330.92	1246786.47	052° 18' 45.43"	038° 26' 04.28"	Картометрический метод	5.00	–
8765	385336.84	1246777.63	052° 18' 45.62"	038° 26' 03.81"	Картометрический метод	5.00	–
8766	385342.26	1246774.53	052° 18' 45.79"	038° 26' 03.65"	Картометрический метод	5.00	–
8767	385349.09	1246773.25	052° 18' 46.02"	038° 26' 03.58"	Картометрический метод	5.00	–
8768	385370.05	1246769.96	052° 18' 46.69"	038° 26' 03.41"	Картометрический метод	5.00	–
8769	385375.42	1246767.09	052° 18' 46.87"	038° 26' 03.25"	Картометрический метод	5.00	–
8770	385380.48	1246757.40	052° 18' 47.03"	038° 26' 02.74"	Картометрический метод	5.00	–
8771	385388.56	1246750.51	052° 18' 47.29"	038° 26' 02.38"	Картометрический метод	5.00	–
8772	385391.91	1246745.12	052° 18' 47.40"	038° 26' 02.09"	Картометрический метод	5.00	–
8773	385394.59	1246736.43	052° 18' 47.49"	038° 26' 01.64"	Картометрический метод	5.00	–
8774	385399.12	1246731.72	052° 18' 47.63"	038° 26' 01.39"	Картометрический метод	5.00	–
8775	385415.62	1246730.15	052° 18' 48.17"	038° 26' 01.30"	Картометрический метод	5.00	–
8776	385420.81	1246729.08	052° 18' 48.33"	038° 26' 01.25"	Картометрический метод	5.00	–
8777	385423.76	1246726.18	052° 18' 48.43"	038° 26' 01.09"	Картометрический метод	5.00	–
8778	385424.74	1246721.53	052° 18' 48.46"	038° 26' 00.85"	Картометрический метод	5.00	–
8779	385424.10	1246717.31	052° 18' 48.44"	038° 26' 00.62"	Картометрический метод	5.00	–
8780	385421.49	1246713.27	052° 18' 48.36"	038° 26' 00.41"	Картометрический метод	5.00	–
8781	385407.95	1246704.24	052° 18' 47.92"	038° 25' 59.94"	Картометрический метод	5.00	–
8782	385403.17	1246700.24	052° 18' 47.76"	038° 25' 59.72"	Картометрический метод	5.00	–
8783	385397.93	1246693.47	052° 18' 47.59"	038° 25' 59.37"	Картометрический метод	5.00	–
8784	385396.02	1246687.79	052° 18' 47.53"	038° 25' 59.07"	Картометрический метод	5.00	–
8785	385396.48	1246677.02	052° 18' 47.55"	038° 25' 58.50"	Картометрический метод	5.00	–
8786	385398.16	1246667.81	052° 18' 47.60"	038° 25' 58.01"	Картометрический метод	5.00	–
8787	385410.08	1246647.17	052° 18' 47.99"	038° 25' 56.92"	Картометрический метод	5.00	–
8788	385413.09	1246642.70	052° 18' 48.08"	038° 25' 56.69"	Картометрический метод	5.00	–
8789	385418.70	1246637.57	052° 18' 48.26"	038° 25' 56.42"	Картометрический метод	5.00	–
8790	385432.83	1246630.45	052° 18' 48.72"	038° 25' 56.04"	Картометрический метод	5.00	–
8791	385441.64	1246623.68	052° 18' 49.01"	038° 25' 55.68"	Картометрический метод	5.00	–
8792	385457.58	1246604.28	052° 18' 49.52"	038° 25' 54.66"	Картометрический метод	5.00	–
8793	385463.48	1246592.93	052° 18' 49.71"	038° 25' 54.06"	Картометрический метод	5.00	–
8794	385464.39	1246585.10	052° 18' 49.74"	038° 25' 53.64"	Картометрический метод	5.00	–
8795	385465.18	1246567.96	052° 18' 49.77"	038° 25' 52.74"	Картометрический метод	5.00	–
8796	385468.28	1246561.42	052° 18' 49.87"	038° 25' 52.39"	Картометрический метод	5.00	–
8797	385475.63	1246558.03	052° 18' 50.10"	038° 25' 52.21"	Картометрический метод	5.00	–
8798	385478.50	1246553.38	052° 18' 50.20"	038° 25' 51.97"	Картометрический метод	5.00	–
8799	385478.81	1246542.08	052° 18' 50.21"	038° 25' 51.37"	Картометрический	5.00	–

					метод		
8800	385476.83	1246535.14	052° 18' 50.14"	038° 25' 51.01"	Картометрический метод	5.00	–
8801	385465.41	1246518.57	052° 18' 49.77"	038° 25' 50.13"	Картометрический метод	5.00	–
8802	385462.48	1246512.44	052° 18' 49.68"	038° 25' 49.81"	Картометрический метод	5.00	–
8803	385462.54	1246507.75	052° 18' 49.68"	038° 25' 49.56"	Картометрический метод	5.00	–
8804	385466.36	1246500.58	052° 18' 49.80"	038° 25' 49.18"	Картометрический метод	5.00	–
8805	385467.49	1246496.13	052° 18' 49.84"	038° 25' 48.95"	Картометрический метод	5.00	–
8806	385467.71	1246483.53	052° 18' 49.85"	038° 25' 48.28"	Картометрический метод	5.00	–
8807	385468.48	1246478.53	052° 18' 49.87"	038° 25' 48.02"	Картометрический метод	5.00	–
8808	385474.61	1246463.45	052° 18' 50.07"	038° 25' 47.22"	Картометрический метод	5.00	–
8809	385476.06	1246455.30	052° 18' 50.12"	038° 25' 46.79"	Картометрический метод	5.00	–
8810	385474.19	1246445.36	052° 18' 50.05"	038° 25' 46.27"	Картометрический метод	5.00	–
8811	385458.49	1246403.26	052° 18' 49.55"	038° 25' 44.05"	Картометрический метод	5.00	–
8812	385454.61	1246400.12	052° 18' 49.42"	038° 25' 43.88"	Картометрический метод	5.00	–
8813	385450.97	1246400.85	052° 18' 49.30"	038° 25' 43.92"	Картометрический метод	5.00	–
8814	385430.64	1246415.48	052° 18' 48.65"	038° 25' 44.69"	Картометрический метод	5.00	–
8815	385423.16	1246419.42	052° 18' 48.40"	038° 25' 44.90"	Картометрический метод	5.00	–
8816	385414.58	1246420.29	052° 18' 48.13"	038° 25' 44.95"	Картометрический метод	5.00	–
8817	385403.07	1246419.19	052° 18' 47.75"	038° 25' 44.89"	Картометрический метод	5.00	–
8818	385389.88	1246415.50	052° 18' 47.33"	038° 25' 44.69"	Картометрический метод	5.00	–
8819	385383.00	1246410.83	052° 18' 47.10"	038° 25' 44.45"	Картометрический метод	5.00	–
8820	385380.04	1246406.10	052° 18' 47.01"	038° 25' 44.20"	Картометрический метод	5.00	–
8821	385377.07	1246397.34	052° 18' 46.91"	038° 25' 43.74"	Картометрический метод	5.00	–
8822	385376.37	1246394.09	052° 18' 46.89"	038° 25' 43.56"	Картометрический метод	5.00	–
8823	385374.13	1246388.69	052° 18' 46.82"	038° 25' 43.28"	Картометрический метод	5.00	–
8824	385370.08	1246383.07	052° 18' 46.69"	038° 25' 42.98"	Картометрический метод	5.00	–
8825	385360.57	1246375.70	052° 18' 46.38"	038° 25' 42.59"	Картометрический метод	5.00	–
8826	385351.88	1246371.06	052° 18' 46.10"	038° 25' 42.35"	Картометрический метод	5.00	–
8827	385344.46	1246370.08	052° 18' 45.86"	038° 25' 42.30"	Картометрический метод	5.00	–
8828	385337.62	1246371.79	052° 18' 45.63"	038° 25' 42.39"	Картометрический метод	5.00	–
8829	385331.46	1246376.76	052° 18' 45.44"	038° 25' 42.65"	Картометрический метод	5.00	–
8830	385326.07	1246380.23	052° 18' 45.26"	038° 25' 42.83"	Картометрический метод	5.00	–
8831	385320.83	1246380.81	052° 18' 45.09"	038° 25' 42.87"	Картометрический метод	5.00	–
8832	385312.96	1246379.98	052° 18' 44.84"	038° 25' 42.82"	Картометрический метод	5.00	–
8833	385307.54	1246380.45	052° 18' 44.66"	038° 25' 42.85"	Картометрический метод	5.00	–
8834	385297.83	1246382.92	052° 18' 44.35"	038° 25' 42.98"	Картометрический метод	5.00	–
8835	385289.28	1246383.18	052° 18' 44.07"	038° 25' 42.99"	Картометрический метод	5.00	–
8836	385279.72	1246382.00	052° 18' 43.76"	038° 25' 42.93"	Картометрический метод	5.00	–
8837	385270.47	1246377.39	052° 18' 43.46"	038° 25' 42.69"	Картометрический метод	5.00	–

8838	385265.92	1246370.89	052° 18' 43.31"	038° 25' 42.34"	Картометрический метод	5.00	–
8839	385266.46	1246364.99	052° 18' 43.33"	038° 25' 42.03"	Картометрический метод	5.00	–
8840	385272.62	1246348.75	052° 18' 43.53"	038° 25' 41.18"	Картометрический метод	5.00	–
8841	385278.54	1246337.12	052° 18' 43.72"	038° 25' 40.56"	Картометрический метод	5.00	–
8842	385286.46	1246327.33	052° 18' 43.98"	038° 25' 40.04"	Картометрический метод	5.00	–
8843	385288.37	1246322.28	052° 18' 44.04"	038° 25' 39.78"	Картометрический метод	5.00	–
8844	385286.30	1246312.08	052° 18' 43.97"	038° 25' 39.24"	Картометрический метод	5.00	–
8845	385276.34	1246276.53	052° 18' 43.65"	038° 25' 37.36"	Картометрический метод	5.00	–
8846	385270.44	1246256.78	052° 18' 43.46"	038° 25' 36.32"	Картометрический метод	5.00	–
8847	385270.66	1246250.66	052° 18' 43.47"	038° 25' 36.00"	Картометрический метод	5.00	–
8848	385276.32	1246233.81	052° 18' 43.65"	038° 25' 35.11"	Картометрический метод	5.00	–
8849	385277.89	1246233.89	052° 18' 43.70"	038° 25' 35.11"	Картометрический метод	5.00	–
8850	385283.28	1246218.79	052° 18' 43.87"	038° 25' 34.31"	Картометрический метод	5.00	–
8851	385282.70	1246206.72	052° 18' 43.85"	038° 25' 33.68"	Картометрический метод	5.00	–
8852	385280.07	1246199.41	052° 18' 43.77"	038° 25' 33.29"	Картометрический метод	5.00	–
8853	385237.15	1246191.73	052° 18' 42.38"	038° 25' 32.89"	Картометрический метод	5.00	–
8854	385203.70	1246183.03	052° 18' 41.30"	038° 25' 32.43"	Картометрический метод	5.00	–
8855	385197.92	1246176.21	052° 18' 41.11"	038° 25' 32.07"	Картометрический метод	5.00	–
8856	385197.12	1246170.53	052° 18' 41.08"	038° 25' 31.77"	Картометрический метод	5.00	–
8857	385199.74	1246165.66	052° 18' 41.17"	038° 25' 31.51"	Картометрический метод	5.00	–
8858	385204.84	1246158.19	052° 18' 41.33"	038° 25' 31.12"	Картометрический метод	5.00	–
8859	385209.38	1246151.15	052° 18' 41.48"	038° 25' 30.75"	Картометрический метод	5.00	–
8860	385211.88	1246145.43	052° 18' 41.56"	038° 25' 30.45"	Картометрический метод	5.00	–
8861	385214.33	1246135.53	052° 18' 41.64"	038° 25' 29.92"	Картометрический метод	5.00	–
8862	385214.26	1246122.76	052° 18' 41.64"	038° 25' 29.25"	Картометрический метод	5.00	–
8863	385213.35	1246112.43	052° 18' 41.61"	038° 25' 28.70"	Картометрический метод	5.00	–
8864	385211.08	1246103.24	052° 18' 41.53"	038° 25' 28.22"	Картометрический метод	5.00	–
8865	385212.90	1246097.79	052° 18' 41.59"	038° 25' 27.93"	Картометрический метод	5.00	–
8866	385220.78	1246092.91	052° 18' 41.85"	038° 25' 27.67"	Картометрический метод	5.00	–
8867	385225.59	1246089.57	052° 18' 42.00"	038° 25' 27.50"	Картометрический метод	5.00	–
8868	385232.53	1246082.47	052° 18' 42.23"	038° 25' 27.12"	Картометрический метод	5.00	–
8869	385236.85	1246078.82	052° 18' 42.37"	038° 25' 26.93"	Картометрический метод	5.00	–
8870	385240.59	1246073.66	052° 18' 42.49"	038° 25' 26.66"	Картометрический метод	5.00	–
8871	385247.89	1246061.48	052° 18' 42.72"	038° 25' 26.01"	Картометрический метод	5.00	–
8872	385255.28	1246045.88	052° 18' 42.96"	038° 25' 25.19"	Картометрический метод	5.00	–
8873	385264.31	1246031.33	052° 18' 43.25"	038° 25' 24.42"	Картометрический метод	5.00	–
8874	385269.00	1246022.44	052° 18' 43.41"	038° 25' 23.95"	Картометрический метод	5.00	–
8875	385269.32	1246014.08	052° 18' 43.42"	038° 25' 23.51"	Картометрический метод	5.00	–
8876	385267.03	1246006.34	052° 18' 43.34"	038° 25' 23.10"	Картометрический	5.00	–

					метод		
8877	385255.48	1245989.43	052° 18' 42.97"	038° 25' 22.21"	Картометрический метод	5.00	–
8878	385250.19	1245983.29	052° 18' 42.80"	038° 25' 21.89"	Картометрический метод	5.00	–
8879	385244.26	1245974.11	052° 18' 42.60"	038° 25' 21.40"	Картометрический метод	5.00	–
8880	385239.55	1245960.45	052° 18' 42.45"	038° 25' 20.68"	Картометрический метод	5.00	–
8881	385237.03	1245951.62	052° 18' 42.37"	038° 25' 20.21"	Картометрический метод	5.00	–
8882	385236.71	1245945.08	052° 18' 42.36"	038° 25' 19.87"	Картометрический метод	5.00	–
8883	385240.36	1245924.61	052° 18' 42.48"	038° 25' 18.79"	Картометрический метод	5.00	–
8884	385253.07	1245891.13	052° 18' 42.89"	038° 25' 17.02"	Картометрический метод	5.00	–
8885	385263.85	1245866.73	052° 18' 43.23"	038° 25' 15.73"	Картометрический метод	5.00	–
8886	385265.33	1245857.20	052° 18' 43.28"	038° 25' 15.23"	Картометрический метод	5.00	–
8887	385264.51	1245850.43	052° 18' 43.26"	038° 25' 14.87"	Картометрический метод	5.00	–
8888	385261.88	1245840.39	052° 18' 43.17"	038° 25' 14.34"	Картометрический метод	5.00	–
8889	385261.83	1245835.16	052° 18' 43.17"	038° 25' 14.07"	Картометрический метод	5.00	–
8890	385263.82	1245823.33	052° 18' 43.23"	038° 25' 13.44"	Картометрический метод	5.00	–
8891	385265.22	1245813.39	052° 18' 43.28"	038° 25' 12.92"	Картометрический метод	5.00	–
8892	385266.46	1245797.62	052° 18' 43.32"	038° 25' 12.08"	Картометрический метод	5.00	–
8893	385273.73	1245774.69	052° 18' 43.55"	038° 25' 10.87"	Картометрический метод	5.00	–
8894	385283.49	1245752.22	052° 18' 43.87"	038° 25' 09.69"	Картометрический метод	5.00	–
8895	385287.57	1245736.45	052° 18' 44.00"	038° 25' 08.85"	Картометрический метод	5.00	–
8896	385289.68	1245722.94	052° 18' 44.07"	038° 25' 08.14"	Картометрический метод	5.00	–
8897	385292.54	1245708.01	052° 18' 44.16"	038° 25' 07.35"	Картометрический метод	5.00	–
8898	385297.76	1245686.79	052° 18' 44.33"	038° 25' 06.23"	Картометрический метод	5.00	–
8899	385297.31	1245680.14	052° 18' 44.31"	038° 25' 05.88"	Картометрический метод	5.00	–
8900	385292.41	1245668.47	052° 18' 44.15"	038° 25' 05.27"	Картометрический метод	5.00	–
8901	385286.67	1245661.59	052° 18' 43.97"	038° 25' 04.90"	Картометрический метод	5.00	–
8902	385278.97	1245651.88	052° 18' 43.72"	038° 25' 04.39"	Картометрический метод	5.00	–
8903	385276.22	1245641.91	052° 18' 43.63"	038° 25' 03.86"	Картометрический метод	5.00	–
8904	385277.02	1245632.47	052° 18' 43.65"	038° 25' 03.37"	Картометрический метод	5.00	–
8905	385280.13	1245624.18	052° 18' 43.75"	038° 25' 02.93"	Картометрический метод	5.00	–
8906	385281.67	1245618.20	052° 18' 43.80"	038° 25' 02.61"	Картометрический метод	5.00	–
8907	385280.88	1245610.71	052° 18' 43.78"	038° 25' 02.22"	Картометрический метод	5.00	–
8908	385277.81	1245601.06	052° 18' 43.68"	038° 25' 01.71"	Картометрический метод	5.00	–
8909	385273.50	1245593.80	052° 18' 43.54"	038° 25' 01.32"	Картометрический метод	5.00	–
8910	385273.05	1245586.10	052° 18' 43.52"	038° 25' 00.92"	Картометрический метод	5.00	–
8911	385277.84	1245573.07	052° 18' 43.68"	038° 25' 00.23"	Картометрический метод	5.00	–
8912	385280.51	1245558.64	052° 18' 43.76"	038° 24' 59.47"	Картометрический метод	5.00	–
8913	385284.03	1245536.08	052° 18' 43.88"	038° 24' 58.28"	Картометрический метод	5.00	–
8914	385286.12	1245515.56	052° 18' 43.95"	038° 24' 57.19"	Картометрический метод	5.00	–

8915	385289.85	1245499.83	052° 18' 44.07"	038° 24' 56.36"	Картометрический метод	5.00	–
8916	385294.99	1245485.75	052° 18' 44.23"	038° 24' 55.62"	Картометрический метод	5.00	–
8917	385296.56	1245474.70	052° 18' 44.28"	038° 24' 55.04"	Картометрический метод	5.00	–
8918	385297.59	1245454.79	052° 18' 44.31"	038° 24' 53.99"	Картометрический метод	5.00	–
8919	385303.02	1245441.02	052° 18' 44.49"	038° 24' 53.26"	Картометрический метод	5.00	–
8920	385314.83	1245423.04	052° 18' 44.87"	038° 24' 52.31"	Картометрический метод	5.00	–
8921	385324.53	1245415.34	052° 18' 45.18"	038° 24' 51.90"	Картометрический метод	5.00	–
8922	385336.03	1245412.08	052° 18' 45.56"	038° 24' 51.73"	Картометрический метод	5.00	–
8923	385344.82	1245410.74	052° 18' 45.84"	038° 24' 51.66"	Картометрический метод	5.00	–
8924	385365.62	1245410.01	052° 18' 46.51"	038° 24' 51.62"	Картометрический метод	5.00	–
8925	385379.17	1245412.60	052° 18' 46.95"	038° 24' 51.75"	Картометрический метод	5.00	–
8926	385394.48	1245418.82	052° 18' 47.45"	038° 24' 52.08"	Картометрический метод	5.00	–
8927	385411.49	1245426.35	052° 18' 48.00"	038° 24' 52.48"	Картометрический метод	5.00	–
8928	385430.43	1245431.40	052° 18' 48.61"	038° 24' 52.74"	Картометрический метод	5.00	–
8929	385458.96	1245441.04	052° 18' 49.53"	038° 24' 53.25"	Картометрический метод	5.00	–
8930	385470.10	1245445.61	052° 18' 49.90"	038° 24' 53.49"	Картометрический метод	5.00	–
8931	385485.58	1245448.65	052° 18' 50.40"	038° 24' 53.65"	Картометрический метод	5.00	–
8932	385508.99	1245452.96	052° 18' 51.15"	038° 24' 53.88"	Картометрический метод	5.00	–
8933	385543.55	1245464.49	052° 18' 52.27"	038° 24' 54.49"	Картометрический метод	5.00	–
8934	385553.70	1245467.71	052° 18' 52.60"	038° 24' 54.65"	Картометрический метод	5.00	–
8935	385559.83	1245470.78	052° 18' 52.80"	038° 24' 54.82"	Картометрический метод	5.00	–
8936	385571.63	1245479.06	052° 18' 53.18"	038° 24' 55.25"	Картометрический метод	5.00	–
8937	385579.57	1245482.58	052° 18' 53.44"	038° 24' 55.44"	Картометрический метод	5.00	–
8938	385591.38	1245484.85	052° 18' 53.82"	038° 24' 55.56"	Картометрический метод	5.00	–
8939	385602.50	1245483.15	052° 18' 54.18"	038° 24' 55.47"	Картометрический метод	5.00	–
8940	385614.07	1245477.13	052° 18' 54.55"	038° 24' 55.15"	Картометрический метод	5.00	–
8941	385626.73	1245472.13	052° 18' 54.96"	038° 24' 54.88"	Картометрический метод	5.00	–
8942	385634.73	1245466.12	052° 18' 55.22"	038° 24' 54.57"	Картометрический метод	5.00	–
8943	385638.52	1245454.39	052° 18' 55.34"	038° 24' 53.95"	Картометрический метод	5.00	–
8944	385640.06	1245442.54	052° 18' 55.39"	038° 24' 53.32"	Картометрический метод	5.00	–
8945	385643.13	1245431.51	052° 18' 55.49"	038° 24' 52.74"	Картометрический метод	5.00	–
8946	385650.62	1245419.21	052° 18' 55.73"	038° 24' 52.09"	Картометрический метод	5.00	–
8947	385652.34	1245408.04	052° 18' 55.79"	038° 24' 51.50"	Картометрический метод	5.00	–
8948	385648.41	1245395.74	052° 18' 55.66"	038° 24' 50.85"	Картометрический метод	5.00	–
8949	385640.88	1245382.12	052° 18' 55.42"	038° 24' 50.13"	Картометрический метод	5.00	–
8950	385635.52	1245365.80	052° 18' 55.24"	038° 24' 49.27"	Картометрический метод	5.00	–
8951	385634.81	1245358.05	052° 18' 55.22"	038° 24' 48.86"	Картометрический метод	5.00	–
8952	385635.43	1245342.23	052° 18' 55.24"	038° 24' 48.03"	Картометрический метод	5.00	–
8953	385634.36	1245334.96	052° 18' 55.21"	038° 24' 47.64"	Картометрический	5.00	–

					метод		
8954	385630.19	1245319.79	052° 18' 55.07"	038° 24' 46.84"	Картометрический метод	5.00	–
8955	385624.92	1245299.32	052° 18' 54.90"	038° 24' 45.76"	Картометрический метод	5.00	–
8956	385620.16	1245289.37	052° 18' 54.75"	038° 24' 45.24"	Картометрический метод	5.00	–
8957	385605.81	1245265.93	052° 18' 54.28"	038° 24' 44.00"	Картометрический метод	5.00	–
8958	385602.09	1245255.38	052° 18' 54.16"	038° 24' 43.44"	Картометрический метод	5.00	–
8959	385601.17	1245247.93	052° 18' 54.13"	038° 24' 43.05"	Картометрический метод	5.00	–
8960	385603.13	1245240.72	052° 18' 54.19"	038° 24' 42.67"	Картометрический метод	5.00	–
8961	385608.26	1245230.48	052° 18' 54.36"	038° 24' 42.13"	Картометрический метод	5.00	–
8962	385610.89	1245223.22	052° 18' 54.44"	038° 24' 41.75"	Картометрический метод	5.00	–
8963	385610.92	1245217.00	052° 18' 54.44"	038° 24' 41.42"	Картометрический метод	5.00	–
8964	385609.58	1245209.78	052° 18' 54.40"	038° 24' 41.04"	Картометрический метод	5.00	–
8965	385602.27	1245189.22	052° 18' 54.16"	038° 24' 39.95"	Картометрический метод	5.00	–
8966	385595.63	1245175.37	052° 18' 53.95"	038° 24' 39.22"	Картометрический метод	5.00	–
8967	385586.77	1245163.18	052° 18' 53.66"	038° 24' 38.58"	Картометрический метод	5.00	–
8968	385576.24	1245155.65	052° 18' 53.32"	038° 24' 38.18"	Картометрический метод	5.00	–
8969	385563.71	1245150.90	052° 18' 52.91"	038° 24' 37.93"	Картометрический метод	5.00	–
8970	385546.39	1245149.32	052° 18' 52.35"	038° 24' 37.85"	Картометрический метод	5.00	–
8971	385536.04	1245148.79	052° 18' 52.02"	038° 24' 37.82"	Картометрический метод	5.00	–
8972	385531.00	1245146.09	052° 18' 51.86"	038° 24' 37.68"	Картометрический метод	5.00	–
8973	385526.83	1245139.41	052° 18' 51.72"	038° 24' 37.33"	Картометрический метод	5.00	–
8974	385523.28	1245133.72	052° 18' 51.61"	038° 24' 37.03"	Картометрический метод	5.00	–
8975	385517.04	1245122.15	052° 18' 51.40"	038° 24' 36.41"	Картометрический метод	5.00	–
8976	385514.66	1245107.39	052° 18' 51.33"	038° 24' 35.64"	Картометрический метод	5.00	–
8977	385515.23	1245082.65	052° 18' 51.34"	038° 24' 34.33"	Картометрический метод	5.00	–
8978	385513.64	1245073.46	052° 18' 51.29"	038° 24' 33.84"	Картометрический метод	5.00	–
8979	385509.78	1245062.57	052° 18' 51.17"	038° 24' 33.27"	Картометрический метод	5.00	–
8980	385504.47	1245053.42	052° 18' 50.99"	038° 24' 32.79"	Картометрический метод	5.00	–
8981	385501.24	1245041.60	052° 18' 50.89"	038° 24' 32.16"	Картометрический метод	5.00	–
8982	385500.02	1245025.98	052° 18' 50.85"	038° 24' 31.34"	Картометрический метод	5.00	–
8983	385498.00	1245007.30	052° 18' 50.78"	038° 24' 30.35"	Картометрический метод	5.00	–
8984	385496.64	1244998.38	052° 18' 50.74"	038° 24' 29.88"	Картометрический метод	5.00	–
8985	385492.67	1244990.48	052° 18' 50.61"	038° 24' 29.47"	Картометрический метод	5.00	–
8986	385487.42	1244986.12	052° 18' 50.44"	038° 24' 29.24"	Картометрический метод	5.00	–
8987	385485.97	1244981.88	052° 18' 50.39"	038° 24' 29.01"	Картометрический метод	5.00	–
8988	385488.22	1244976.41	052° 18' 50.47"	038° 24' 28.72"	Картометрический метод	5.00	–
8989	385495.50	1244973.16	052° 18' 50.70"	038° 24' 28.55"	Картометрический метод	5.00	–
8990	385502.25	1244971.92	052° 18' 50.92"	038° 24' 28.49"	Картометрический метод	5.00	–
8991	385510.15	1244968.26	052° 18' 51.18"	038° 24' 28.29"	Картометрический метод	5.00	–

8992	385516.70	1244963.63	052° 18' 51.39"	038° 24' 28.05"	Картометрический метод	5.00	–
8993	385525.46	1244957.09	052° 18' 51.67"	038° 24' 27.70"	Картометрический метод	5.00	–
8994	385533.14	1244950.49	052° 18' 51.92"	038° 24' 27.35"	Картометрический метод	5.00	–
8995	385537.44	1244942.90	052° 18' 52.06"	038° 24' 26.95"	Картометрический метод	5.00	–
8996	385537.72	1244937.55	052° 18' 52.07"	038° 24' 26.67"	Картометрический метод	5.00	–
8997	385535.00	1244930.08	052° 18' 51.98"	038° 24' 26.27"	Картометрический метод	5.00	–
8998	385535.62	1244921.89	052° 18' 52.00"	038° 24' 25.84"	Картометрический метод	5.00	–
8999	385538.99	1244911.02	052° 18' 52.11"	038° 24' 25.27"	Картометрический метод	5.00	–
9000	385538.56	1244904.41	052° 18' 52.09"	038° 24' 24.92"	Картометрический метод	5.00	–
9001	385531.23	1244895.74	052° 18' 51.85"	038° 24' 24.46"	Картометрический метод	5.00	–
9002	385523.17	1244885.64	052° 18' 51.59"	038° 24' 23.93"	Картометрический метод	5.00	–
9003	385514.66	1244877.47	052° 18' 51.32"	038° 24' 23.50"	Картометрический метод	5.00	–
9004	385506.15	1244866.92	052° 18' 51.04"	038° 24' 22.94"	Картометрический метод	5.00	–
9005	385501.52	1244858.61	052° 18' 50.89"	038° 24' 22.50"	Картометрический метод	5.00	–
9006	385499.12	1244851.03	052° 18' 50.81"	038° 24' 22.10"	Картометрический метод	5.00	–
9007	385498.77	1244840.81	052° 18' 50.80"	038° 24' 21.56"	Картометрический метод	5.00	–
9008	385499.52	1244829.87	052° 18' 50.83"	038° 24' 20.99"	Картометрический метод	5.00	–
9009	385498.00	1244818.37	052° 18' 50.78"	038° 24' 20.38"	Картометрический метод	5.00	–
9010	385490.26	1244793.49	052° 18' 50.53"	038° 24' 19.07"	Картометрический метод	5.00	–
9011	385493.51	1244769.18	052° 18' 50.63"	038° 24' 17.78"	Картометрический метод	5.00	–
9012	385500.11	1244758.04	052° 18' 50.84"	038° 24' 17.19"	Картометрический метод	5.00	–
9013	385512.29	1244750.01	052° 18' 51.24"	038° 24' 16.77"	Картометрический метод	5.00	–
9014	385516.78	1244743.31	052° 18' 51.38"	038° 24' 16.42"	Картометрический метод	5.00	–
9015	385524.10	1244730.62	052° 18' 51.62"	038° 24' 15.75"	Картометрический метод	5.00	–
9016	385530.16	1244718.23	052° 18' 51.81"	038° 24' 15.09"	Картометрический метод	5.00	–
9017	385531.34	1244711.62	052° 18' 51.85"	038° 24' 14.74"	Картометрический метод	5.00	–
9018	385532.20	1244699.91	052° 18' 51.88"	038° 24' 14.12"	Картометрический метод	5.00	–
9019	385532.02	1244685.90	052° 18' 51.87"	038° 24' 13.38"	Картометрический метод	5.00	–
9020	385535.12	1244675.97	052° 18' 51.97"	038° 24' 12.86"	Картометрический метод	5.00	–
9021	385540.69	1244665.07	052° 18' 52.15"	038° 24' 12.28"	Картометрический метод	5.00	–
9022	385548.93	1244657.76	052° 18' 52.42"	038° 24' 11.90"	Картометрический метод	5.00	–
9023	385564.82	1244652.54	052° 18' 52.93"	038° 24' 11.62"	Картометрический метод	5.00	–
9024	385585.42	1244652.44	052° 18' 53.60"	038° 24' 11.62"	Картометрический метод	5.00	–
9025	385611.58	1244640.17	052° 18' 54.45"	038° 24' 10.97"	Картометрический метод	5.00	–
9026	385621.11	1244639.03	052° 18' 54.75"	038° 24' 10.91"	Картометрический метод	5.00	–
9027	385629.33	1244641.37	052° 18' 55.02"	038° 24' 11.03"	Картометрический метод	5.00	–
9028	385636.61	1244641.17	052° 18' 55.26"	038° 24' 11.02"	Картометрический метод	5.00	–
9029	385653.00	1244637.22	052° 18' 55.79"	038° 24' 10.81"	Картометрический метод	5.00	–
9030	385664.92	1244634.95	052° 18' 56.17"	038° 24' 10.69"	Картометрический	5.00	–

					метод		
9031	385676.60	1244628.71	052° 18' 56.55"	038° 24' 10.36"	Картометрический метод	5.00	–
9032	385683.98	1244623.83	052° 18' 56.79"	038° 24' 10.10"	Картометрический метод	5.00	–
9033	385696.58	1244613.73	052° 18' 57.19"	038° 24' 09.56"	Картометрический метод	5.00	–
9034	385702.71	1244604.65	052° 18' 57.39"	038° 24' 09.09"	Картометрический метод	5.00	–
9035	385707.81	1244602.04	052° 18' 57.56"	038° 24' 08.95"	Картометрический метод	5.00	–
9036	385718.37	1244602.61	052° 18' 57.90"	038° 24' 08.98"	Картометрический метод	5.00	–
9037	385720.75	1244605.22	052° 18' 57.98"	038° 24' 09.11"	Картометрический метод	5.00	–
9038	385720.86	1244614.07	052° 18' 57.98"	038° 24' 09.58"	Картометрический метод	5.00	–
9039	385725.29	1244617.81	052° 18' 58.12"	038° 24' 09.78"	Картометрический метод	5.00	–
9040	385729.49	1244617.36	052° 18' 58.26"	038° 24' 09.75"	Картометрический метод	5.00	–
9041	385737.32	1244612.03	052° 18' 58.51"	038° 24' 09.47"	Картометрический метод	5.00	–
9042	385741.41	1244603.74	052° 18' 58.64"	038° 24' 09.04"	Картометрический метод	5.00	–
9043	385744.47	1244583.09	052° 18' 58.74"	038° 24' 07.94"	Картометрический метод	5.00	–
9044	385745.15	1244573.55	052° 18' 58.76"	038° 24' 07.44"	Картометрический метод	5.00	–
9045	385748.51	1244557.62	052° 18' 58.87"	038° 24' 06.60"	Картометрический метод	5.00	–
9046	385753.41	1244542.51	052° 18' 59.03"	038° 24' 05.80"	Картометрический метод	5.00	–
9047	385757.48	1244532.24	052° 18' 59.16"	038° 24' 05.26"	Картометрический метод	5.00	–
9048	385769.24	1244519.13	052° 18' 59.54"	038° 24' 04.57"	Картометрический метод	5.00	–
9049	385772.64	1244510.77	052° 18' 59.65"	038° 24' 04.13"	Картометрический метод	5.00	–
9050	385776.02	1244494.34	052° 18' 59.76"	038° 24' 03.26"	Картометрический метод	5.00	–
9051	385783.85	1244454.51	052° 19' 00.01"	038° 24' 01.15"	Картометрический метод	5.00	–
9052	385786.69	1244423.30	052° 19' 00.10"	038° 23' 59.51"	Картометрический метод	5.00	–
9053	385780.22	1244397.99	052° 18' 59.89"	038° 23' 58.17"	Картометрический метод	5.00	–
9054	385768.87	1244365.31	052° 18' 59.52"	038° 23' 56.45"	Картометрический метод	5.00	–
9055	385766.78	1244354.53	052° 18' 59.46"	038° 23' 55.88"	Картометрический метод	5.00	–
9056	385766.94	1244347.72	052° 18' 59.46"	038° 23' 55.52"	Картометрический метод	5.00	–
9057	385772.27	1244332.85	052° 18' 59.63"	038° 23' 54.73"	Картометрический метод	5.00	–
9058	385783.41	1244311.92	052° 18' 59.99"	038° 23' 53.63"	Картометрический метод	5.00	–
9059	385786.91	1244303.34	052° 19' 00.11"	038° 23' 53.17"	Картометрический метод	5.00	–
9060	385789.75	1244292.59	052° 19' 00.20"	038° 23' 52.61"	Картометрический метод	5.00	–
9061	385792.92	1244286.69	052° 19' 00.30"	038° 23' 52.29"	Картометрический метод	5.00	–
9062	385799.75	1244277.47	052° 19' 00.52"	038° 23' 51.81"	Картометрический метод	5.00	–
9063	385803.00	1244271.66	052° 19' 00.62"	038° 23' 51.50"	Картометрический метод	5.00	–
9064	385808.45	1244258.51	052° 19' 00.80"	038° 23' 50.81"	Картометрический метод	5.00	–
9065	385818.00	1244245.03	052° 19' 01.11"	038° 23' 50.09"	Картометрический метод	5.00	–
9066	385829.37	1244232.00	052° 19' 01.48"	038° 23' 49.41"	Картометрический метод	5.00	–
9067	385837.17	1244225.38	052° 19' 01.73"	038° 23' 49.05"	Картометрический метод	5.00	–
9068	385872.60	1244201.89	052° 19' 02.87"	038° 23' 47.81"	Картометрический метод	5.00	–

9069	385882.58	1244198.25	052° 19' 03.20"	038° 23' 47.62"	Картометрический метод	5.00	–
9070	385893.82	1244199.05	052° 19' 03.56"	038° 23' 47.66"	Картометрический метод	5.00	–
9071	385904.71	1244201.66	052° 19' 03.91"	038° 23' 47.80"	Картометрический метод	5.00	–
9072	385917.42	1244207.22	052° 19' 04.32"	038° 23' 48.09"	Картометрический метод	5.00	–
9073	385922.30	1244213.46	052° 19' 04.48"	038° 23' 48.42"	Картометрический метод	5.00	–
9074	385925.03	1244223.67	052° 19' 04.57"	038° 23' 48.96"	Картометрический метод	5.00	–
9075	385923.32	1244240.58	052° 19' 04.52"	038° 23' 49.85"	Картометрический метод	5.00	–
9076	385922.42	1244253.86	052° 19' 04.49"	038° 23' 50.55"	Картометрический метод	5.00	–
9077	385926.39	1244271.23	052° 19' 04.62"	038° 23' 51.47"	Картометрический метод	5.00	–
9078	385932.49	1244274.88	052° 19' 04.81"	038° 23' 51.66"	Картометрический метод	5.00	–
9079	385939.53	1244276.40	052° 19' 05.04"	038° 23' 51.74"	Картометрический метод	5.00	–
9080	385950.05	1244277.22	052° 19' 05.38"	038° 23' 51.78"	Картометрический метод	5.00	–
9081	385955.04	1244278.95	052° 19' 05.54"	038° 23' 51.88"	Картометрический метод	5.00	–
9082	385963.15	1244283.74	052° 19' 05.81"	038° 23' 52.13"	Картометрический метод	5.00	–
9083	385968.52	1244285.14	052° 19' 05.98"	038° 23' 52.20"	Картометрический метод	5.00	–
9084	385974.38	1244284.88	052° 19' 06.17"	038° 23' 52.19"	Картометрический метод	5.00	–
9085	385984.98	1244282.80	052° 19' 06.51"	038° 23' 52.08"	Картометрический метод	5.00	–
9086	385989.18	1244283.32	052° 19' 06.65"	038° 23' 52.10"	Картометрический метод	5.00	–
9087	385994.11	1244286.45	052° 19' 06.81"	038° 23' 52.27"	Картометрический метод	5.00	–
9088	385999.92	1244292.23	052° 19' 07.00"	038° 23' 52.57"	Картометрический метод	5.00	–
9089	386009.79	1244303.48	052° 19' 07.32"	038° 23' 53.17"	Картометрический метод	5.00	–
9090	386019.61	1244317.96	052° 19' 07.63"	038° 23' 53.93"	Картометрический метод	5.00	–
9091	386025.48	1244333.47	052° 19' 07.83"	038° 23' 54.75"	Картометрический метод	5.00	–
9092	386026.08	1244342.41	052° 19' 07.84"	038° 23' 55.22"	Картометрический метод	5.00	–
9093	386018.68	1244376.02	052° 19' 07.61"	038° 23' 57.00"	Картометрический метод	5.00	–
9094	386018.78	1244384.82	052° 19' 07.61"	038° 23' 57.46"	Картометрический метод	5.00	–
9095	386021.11	1244395.36	052° 19' 07.69"	038° 23' 58.02"	Картометрический метод	5.00	–
9096	386026.03	1244401.79	052° 19' 07.85"	038° 23' 58.36"	Картометрический метод	5.00	–
9097	386032.06	1244405.52	052° 19' 08.04"	038° 23' 58.55"	Картометрический метод	5.00	–
9098	386044.30	1244408.81	052° 19' 08.44"	038° 23' 58.73"	Картометрический метод	5.00	–
9099	386049.99	1244408.28	052° 19' 08.62"	038° 23' 58.70"	Картометрический метод	5.00	–
9100	386058.46	1244403.42	052° 19' 08.89"	038° 23' 58.44"	Картометрический метод	5.00	–
9101	386061.76	1244398.63	052° 19' 09.00"	038° 23' 58.19"	Картометрический метод	5.00	–
9102	386064.24	1244390.65	052° 19' 09.08"	038° 23' 57.77"	Картометрический метод	5.00	–
9103	386069.94	1244381.97	052° 19' 09.27"	038° 23' 57.31"	Картометрический метод	5.00	–
9104	386087.02	1244362.94	052° 19' 09.82"	038° 23' 56.30"	Картометрический метод	5.00	–
9105	386095.94	1244356.87	052° 19' 10.11"	038° 23' 55.98"	Картометрический метод	5.00	–
9106	386105.72	1244354.53	052° 19' 10.42"	038° 23' 55.86"	Картометрический метод	5.00	–
9107	386112.34	1244355.27	052° 19' 10.64"	038° 23' 55.90"	Картометрический	5.00	–

					метод		
9108	386118.07	1244359.39	052° 19' 10.82"	038° 23' 56.11"	Картометрический метод	5.00	–
9109	386126.42	1244373.67	052° 19' 11.09"	038° 23' 56.87"	Картометрический метод	5.00	–
9110	386131.27	1244378.23	052° 19' 11.25"	038° 23' 57.11"	Картометрический метод	5.00	–
9111	386144.03	1244382.74	052° 19' 11.66"	038° 23' 57.34"	Картометрический метод	5.00	–
9112	386151.07	1244383.96	052° 19' 11.89"	038° 23' 57.41"	Картометрический метод	5.00	–
9113	386156.92	1244384.19	052° 19' 12.08"	038° 23' 57.42"	Картометрический метод	5.00	–
9114	386160.62	1244382.42	052° 19' 12.20"	038° 23' 57.33"	Картометрический метод	5.00	–
9115	386165.50	1244377.16	052° 19' 12.36"	038° 23' 57.05"	Картометрический метод	5.00	–
9116	386173.71	1244366.61	052° 19' 12.62"	038° 23' 56.49"	Картометрический метод	5.00	–
9117	386178.02	1244353.02	052° 19' 12.76"	038° 23' 55.77"	Картометрический метод	5.00	–
9118	386178.81	1244342.50	052° 19' 12.79"	038° 23' 55.22"	Картометрический метод	5.00	–
9119	386177.88	1244333.93	052° 19' 12.76"	038° 23' 54.76"	Картометрический метод	5.00	–
9120	386170.48	1244317.72	052° 19' 12.52"	038° 23' 53.91"	Картометрический метод	5.00	–
9121	386167.60	1244305.94	052° 19' 12.42"	038° 23' 53.29"	Картометрический метод	5.00	–
9122	386167.12	1244293.08	052° 19' 12.41"	038° 23' 52.61"	Картометрический метод	5.00	–
9123	386169.89	1244284.74	052° 19' 12.50"	038° 23' 52.17"	Картометрический метод	5.00	–
9124	386176.51	1244278.25	052° 19' 12.71"	038° 23' 51.82"	Картометрический метод	5.00	–
9125	386184.88	1244273.05	052° 19' 12.98"	038° 23' 51.55"	Картометрический метод	5.00	–
9126	386194.99	1244269.85	052° 19' 13.31"	038° 23' 51.38"	Картометрический метод	5.00	–
9127	386204.36	1244269.82	052° 19' 13.61"	038° 23' 51.38"	Картометрический метод	5.00	–
9128	386211.47	1244272.78	052° 19' 13.84"	038° 23' 51.53"	Картометрический метод	5.00	–
9129	386220.02	1244277.77	052° 19' 14.12"	038° 23' 51.80"	Картометрический метод	5.00	–
9130	386239.01	1244288.08	052° 19' 14.73"	038° 23' 52.34"	Картометрический метод	5.00	–
9131	386245.51	1244288.44	052° 19' 14.94"	038° 23' 52.36"	Картометрический метод	5.00	–
9132	386256.98	1244284.69	052° 19' 15.31"	038° 23' 52.16"	Картометрический метод	5.00	–
9133	386265.22	1244280.83	052° 19' 15.58"	038° 23' 51.96"	Картометрический метод	5.00	–
9134	386278.84	1244268.96	052° 19' 16.02"	038° 23' 51.33"	Картометрический метод	5.00	–
9135	386282.56	1244260.93	052° 19' 16.14"	038° 23' 50.90"	Картометрический метод	5.00	–
9136	386282.91	1244249.60	052° 19' 16.15"	038° 23' 50.31"	Картометрический метод	5.00	–
9137	386284.22	1244244.78	052° 19' 16.19"	038° 23' 50.05"	Картометрический метод	5.00	–
9138	386288.05	1244239.70	052° 19' 16.32"	038° 23' 49.78"	Картометрический метод	5.00	–
9139	386289.29	1244232.75	052° 19' 16.36"	038° 23' 49.42"	Картометрический метод	5.00	–
9140	386287.31	1244222.36	052° 19' 16.29"	038° 23' 48.87"	Картометрический метод	5.00	–
9141	386282.00	1244214.57	052° 19' 16.12"	038° 23' 48.46"	Картометрический метод	5.00	–
9142	386280.32	1244208.73	052° 19' 16.07"	038° 23' 48.15"	Картометрический метод	5.00	–
9143	386280.06	1244202.45	052° 19' 16.06"	038° 23' 47.82"	Картометрический метод	5.00	–
9144	386278.29	1244199.20	052° 19' 16.00"	038° 23' 47.64"	Картометрический метод	5.00	–
9145	386271.70	1244195.05	052° 19' 15.79"	038° 23' 47.43"	Картометрический метод	5.00	–

9146	386268.06	1244190.35	052° 19' 15.67"	038° 23' 47.18"	Картометрический метод	5.00	–
9147	386258.61	1244166.88	052° 19' 15.36"	038° 23' 45.94"	Картометрический метод	5.00	–
9148	386253.42	1244153.27	052° 19' 15.19"	038° 23' 45.22"	Картометрический метод	5.00	–
9149	386253.41	1244149.60	052° 19' 15.19"	038° 23' 45.03"	Картометрический метод	5.00	–
9150	386258.33	1244143.05	052° 19' 15.35"	038° 23' 44.68"	Картометрический метод	5.00	–
9151	386264.04	1244139.58	052° 19' 15.54"	038° 23' 44.50"	Картометрический метод	5.00	–
9152	386278.55	1244135.29	052° 19' 16.00"	038° 23' 44.27"	Картометрический метод	5.00	–
9153	386284.15	1244133.26	052° 19' 16.19"	038° 23' 44.16"	Картометрический метод	5.00	–
9154	386285.59	1244130.81	052° 19' 16.23"	038° 23' 44.03"	Картометрический метод	5.00	–
9155	386286.51	1244125.61	052° 19' 16.26"	038° 23' 43.76"	Картометрический метод	5.00	–
9156	386289.06	1244123.53	052° 19' 16.34"	038° 23' 43.65"	Картометрический метод	5.00	–
9157	386291.73	1244124.43	052° 19' 16.43"	038° 23' 43.70"	Картометрический метод	5.00	–
9158	386294.35	1244129.91	052° 19' 16.52"	038° 23' 43.99"	Картометрический метод	5.00	–
9159	386298.90	1244133.01	052° 19' 16.66"	038° 23' 44.15"	Картометрический метод	5.00	–
9160	386307.30	1244136.30	052° 19' 16.94"	038° 23' 44.32"	Картометрический метод	5.00	–
9161	386315.72	1244136.35	052° 19' 17.21"	038° 23' 44.32"	Картометрический метод	5.00	–
9162	386325.00	1244131.24	052° 19' 17.51"	038° 23' 44.05"	Картометрический метод	5.00	–
9163	386337.35	1244124.57	052° 19' 17.91"	038° 23' 43.70"	Картометрический метод	5.00	–
9164	386348.69	1244115.07	052° 19' 18.27"	038° 23' 43.20"	Картометрический метод	5.00	–
9165	386366.78	1244094.16	052° 19' 18.86"	038° 23' 42.09"	Картометрический метод	5.00	–
9166	386370.83	1244087.12	052° 19' 18.99"	038° 23' 41.72"	Картометрический метод	5.00	–
9167	386375.15	1244076.69	052° 19' 19.13"	038° 23' 41.17"	Картометрический метод	5.00	–
9168	386379.48	1244069.61	052° 19' 19.27"	038° 23' 40.80"	Картометрический метод	5.00	–
9169	386388.06	1244063.09	052° 19' 19.54"	038° 23' 40.45"	Картометрический метод	5.00	–
9170	386401.69	1244059.11	052° 19' 19.99"	038° 23' 40.24"	Картометрический метод	5.00	–
9171	386405.63	1244059.01	052° 19' 20.11"	038° 23' 40.23"	Картометрический метод	5.00	–
9172	386416.73	1244060.38	052° 19' 20.47"	038° 23' 40.31"	Картометрический метод	5.00	–
9173	386426.28	1244063.70	052° 19' 20.78"	038° 23' 40.48"	Картометрический метод	5.00	–
9174	386441.53	1244075.94	052° 19' 21.28"	038° 23' 41.13"	Картометрический метод	5.00	–
9175	386447.58	1244079.52	052° 19' 21.47"	038° 23' 41.32"	Картометрический метод	5.00	–
9176	386452.51	1244079.21	052° 19' 21.63"	038° 23' 41.30"	Картометрический метод	5.00	–
9177	386458.73	1244070.94	052° 19' 21.83"	038° 23' 40.86"	Картометрический метод	5.00	–
9178	386463.69	1244061.65	052° 19' 21.99"	038° 23' 40.37"	Картометрический метод	5.00	–
9179	386470.95	1244049.90	052° 19' 22.23"	038° 23' 39.75"	Картометрический метод	5.00	–
9180	386478.50	1244042.54	052° 19' 22.47"	038° 23' 39.36"	Картометрический метод	5.00	–
9181	386484.16	1244040.31	052° 19' 22.65"	038° 23' 39.24"	Картометрический метод	5.00	–
9182	386492.66	1244041.17	052° 19' 22.93"	038° 23' 39.29"	Картометрический метод	5.00	–
9183	386497.55	1244043.99	052° 19' 23.09"	038° 23' 39.44"	Картометрический метод	5.00	–
9184	386506.28	1244051.52	052° 19' 23.37"	038° 23' 39.83"	Картометрический	5.00	–

					метод		
9185	386513.60	1244054.97	052° 19' 23.61"	038° 23' 40.01"	Картометрический метод	5.00	–
9186	386525.70	1244056.82	052° 19' 24.00"	038° 23' 40.11"	Картометрический метод	5.00	–
9187	386549.08	1244054.42	052° 19' 24.75"	038° 23' 39.98"	Картометрический метод	5.00	–
9188	386557.65	1244052.00	052° 19' 25.03"	038° 23' 39.85"	Картометрический метод	5.00	–
9189	386572.02	1244042.10	052° 19' 25.50"	038° 23' 39.33"	Картометрический метод	5.00	–
9190	386587.68	1244035.25	052° 19' 26.00"	038° 23' 38.97"	Картометрический метод	5.00	–
9191	386598.37	1244033.07	052° 19' 26.35"	038° 23' 38.85"	Картометрический метод	5.00	–
9192	386621.77	1244031.45	052° 19' 27.10"	038° 23' 38.77"	Картометрический метод	5.00	–
9193	386641.57	1244027.56	052° 19' 27.75"	038° 23' 38.56"	Картометрический метод	5.00	–
9194	386647.33	1244022.37	052° 19' 27.93"	038° 23' 38.28"	Картометрический метод	5.00	–
9195	386650.64	1244013.97	052° 19' 28.04"	038° 23' 37.84"	Картометрический метод	5.00	–
9196	386653.67	1244009.04	052° 19' 28.14"	038° 23' 37.58"	Картометрический метод	5.00	–
9197	386660.78	1244000.84	052° 19' 28.37"	038° 23' 37.15"	Картометрический метод	5.00	–
9198	386665.97	1243992.84	052° 19' 28.53"	038° 23' 36.72"	Картометрический метод	5.00	–
9199	386670.24	1243983.29	052° 19' 28.67"	038° 23' 36.22"	Картометрический метод	5.00	–
9200	386672.76	1243975.90	052° 19' 28.75"	038° 23' 35.83"	Картометрический метод	5.00	–
9201	386673.19	1243970.21	052° 19' 28.77"	038° 23' 35.53"	Картометрический метод	5.00	–
9202	386671.19	1243960.00	052° 19' 28.70"	038° 23' 34.99"	Картометрический метод	5.00	–
9203	386671.88	1243953.24	052° 19' 28.72"	038° 23' 34.63"	Картометрический метод	5.00	–
9204	386675.17	1243947.05	052° 19' 28.83"	038° 23' 34.31"	Картометрический метод	5.00	–
9205	386690.30	1243927.42	052° 19' 29.32"	038° 23' 33.27"	Картометрический метод	5.00	–
9206	386694.65	1243921.33	052° 19' 29.46"	038° 23' 32.95"	Картометрический метод	5.00	–
9207	386708.56	1243894.82	052° 19' 29.91"	038° 23' 31.55"	Картометрический метод	5.00	–
9208	386713.68	1243889.46	052° 19' 30.07"	038° 23' 31.26"	Картометрический метод	5.00	–
9209	386733.12	1243880.19	052° 19' 30.70"	038° 23' 30.77"	Картометрический метод	5.00	–
9210	386742.70	1243867.32	052° 19' 31.01"	038° 23' 30.09"	Картометрический метод	5.00	–
9211	386745.28	1243860.27	052° 19' 31.09"	038° 23' 29.72"	Картометрический метод	5.00	–
9212	386743.58	1243855.00	052° 19' 31.04"	038° 23' 29.44"	Картометрический метод	5.00	–
9213	386739.59	1243850.84	052° 19' 30.91"	038° 23' 29.22"	Картометрический метод	5.00	–
9214	386725.84	1243838.65	052° 19' 30.46"	038° 23' 28.58"	Картометрический метод	5.00	–
9215	386722.87	1243834.19	052° 19' 30.37"	038° 23' 28.34"	Картометрический метод	5.00	–
9216	386722.07	1243828.02	052° 19' 30.34"	038° 23' 28.02"	Картометрический метод	5.00	–
9217	386723.02	1243807.78	052° 19' 30.37"	038° 23' 26.95"	Картометрический метод	5.00	–
9218	386721.68	1243802.52	052° 19' 30.33"	038° 23' 26.67"	Картометрический метод	5.00	–
9219	386711.42	1243789.59	052° 19' 30.00"	038° 23' 25.99"	Картометрический метод	5.00	–
9220	386698.32	1243782.47	052° 19' 29.57"	038° 23' 25.61"	Картометрический метод	5.00	–
9221	386690.79	1243781.94	052° 19' 29.33"	038° 23' 25.59"	Картометрический метод	5.00	–
9222	386679.45	1243783.42	052° 19' 28.96"	038° 23' 25.67"	Картометрический метод	5.00	–

9223	386669.92	1243786.60	052° 19' 28.65"	038° 23' 25.83"	Картометрический метод	5.00	–
9224	386661.18	1243794.77	052° 19' 28.37"	038° 23' 26.27"	Картометрический метод	5.00	–
9225	386654.36	1243798.69	052° 19' 28.15"	038° 23' 26.47"	Картометрический метод	5.00	–
9226	386633.28	1243806.80	052° 19' 27.47"	038° 23' 26.90"	Картометрический метод	5.00	–
9227	386631.41	1243810.02	052° 19' 27.41"	038° 23' 27.07"	Картометрический метод	5.00	–
9228	386630.95	1243816.03	052° 19' 27.39"	038° 23' 27.39"	Картометрический метод	5.00	–
9229	386627.37	1243824.30	052° 19' 27.28"	038° 23' 27.83"	Картометрический метод	5.00	–
9230	386621.72	1243828.58	052° 19' 27.09"	038° 23' 28.05"	Картометрический метод	5.00	–
9231	386615.69	1243829.39	052° 19' 26.90"	038° 23' 28.10"	Картометрический метод	5.00	–
9232	386609.68	1243826.92	052° 19' 26.71"	038° 23' 27.97"	Картометрический метод	5.00	–
9233	386605.67	1243819.69	052° 19' 26.58"	038° 23' 27.59"	Картометрический метод	5.00	–
9234	386604.62	1243813.85	052° 19' 26.54"	038° 23' 27.28"	Картометрический метод	5.00	–
9235	386605.00	1243804.89	052° 19' 26.55"	038° 23' 26.80"	Картометрический метод	5.00	–
9236	386606.23	1243800.44	052° 19' 26.59"	038° 23' 26.57"	Картометрический метод	5.00	–
9237	386609.64	1243797.01	052° 19' 26.70"	038° 23' 26.39"	Картометрический метод	5.00	–
9238	386610.38	1243792.66	052° 19' 26.73"	038° 23' 26.16"	Картометрический метод	5.00	–
9239	386609.74	1243788.44	052° 19' 26.71"	038° 23' 25.94"	Картометрический метод	5.00	–
9240	386609.17	1243782.28	052° 19' 26.69"	038° 23' 25.61"	Картометрический метод	5.00	–
9241	386611.27	1243775.68	052° 19' 26.75"	038° 23' 25.26"	Картометрический метод	5.00	–
9242	386615.61	1243770.09	052° 19' 26.89"	038° 23' 24.97"	Картометрический метод	5.00	–
9243	386623.99	1243761.90	052° 19' 27.17"	038° 23' 24.53"	Картометрический метод	5.00	–
9244	386645.89	1243742.35	052° 19' 27.87"	038° 23' 23.50"	Картометрический метод	5.00	–
9245	386662.93	1243730.71	052° 19' 28.42"	038° 23' 22.88"	Картометрический метод	5.00	–
9246	386675.99	1243724.78	052° 19' 28.85"	038° 23' 22.57"	Картометрический метод	5.00	–
9247	386681.72	1243723.60	052° 19' 29.03"	038° 23' 22.51"	Картометрический метод	5.00	–
9248	386707.93	1243722.25	052° 19' 29.88"	038° 23' 22.43"	Картометрический метод	5.00	–
9249	386760.20	1243725.53	052° 19' 31.57"	038° 23' 22.60"	Картометрический метод	5.00	–
9250	386764.84	1243725.55	052° 19' 31.72"	038° 23' 22.60"	Картометрический метод	5.00	–
9251	386769.89	1243723.96	052° 19' 31.88"	038° 23' 22.52"	Картометрический метод	5.00	–
9252	386774.85	1243722.13	052° 19' 32.04"	038° 23' 22.42"	Картометрический метод	5.00	–
9253	386779.88	1243722.26	052° 19' 32.21"	038° 23' 22.43"	Картометрический метод	5.00	–
9254	386800.00	1243734.58	052° 19' 32.86"	038° 23' 23.08"	Картометрический метод	5.00	–
9255	386805.00	1243739.87	052° 19' 33.02"	038° 23' 23.36"	Картометрический метод	5.00	–
9256	386824.85	1243766.34	052° 19' 33.66"	038° 23' 24.75"	Картометрический метод	5.00	–
9257	386834.77	1243771.72	052° 19' 33.99"	038° 23' 25.04"	Картометрический метод	5.00	–
9258	386848.76	1243775.51	052° 19' 34.44"	038° 23' 25.24"	Картометрический метод	5.00	–
9259	386856.47	1243775.22	052° 19' 34.69"	038° 23' 25.22"	Картометрический метод	5.00	–
9260	386866.90	1243772.32	052° 19' 35.02"	038° 23' 25.07"	Картометрический метод	5.00	–
9261	386871.99	1243768.08	052° 19' 35.19"	038° 23' 24.84"	Картометрический	5.00	–

					метод		
9262	386883.04	1243744.76	052° 19' 35.55"	038° 23' 23.61"	Картометрический метод	5.00	–
9263	386888.71	1243731.90	052° 19' 35.73"	038° 23' 22.93"	Картометрический метод	5.00	–
9264	386892.86	1243719.99	052° 19' 35.86"	038° 23' 22.30"	Картометрический метод	5.00	–
9265	386895.51	1243708.78	052° 19' 35.95"	038° 23' 21.71"	Картометрический метод	5.00	–
9266	386897.27	1243688.61	052° 19' 36.00"	038° 23' 20.64"	Картометрический метод	5.00	–
9267	386897.24	1243668.77	052° 19' 36.00"	038° 23' 19.60"	Картометрический метод	5.00	–
9268	386893.98	1243651.51	052° 19' 35.90"	038° 23' 18.69"	Картометрический метод	5.00	–
9269	386877.10	1243612.99	052° 19' 35.35"	038° 23' 16.65"	Картометрический метод	5.00	–
9270	386865.09	1243597.78	052° 19' 34.96"	038° 23' 15.85"	Картометрический метод	5.00	–
9271	386857.87	1243590.45	052° 19' 34.73"	038° 23' 15.46"	Картометрический метод	5.00	–
9272	386851.21	1243584.55	052° 19' 34.51"	038° 23' 15.15"	Картометрический метод	5.00	–
9273	386843.56	1243582.10	052° 19' 34.26"	038° 23' 15.02"	Картометрический метод	5.00	–
9274	386830.16	1243579.87	052° 19' 33.83"	038° 23' 14.91"	Картометрический метод	5.00	–
9275	386808.10	1243572.10	052° 19' 33.11"	038° 23' 14.50"	Картометрический метод	5.00	–
9276	386802.14	1243567.90	052° 19' 32.92"	038° 23' 14.28"	Картометрический метод	5.00	–
9277	386799.72	1243562.12	052° 19' 32.84"	038° 23' 13.97"	Картометрический метод	5.00	–
9278	386795.06	1243546.27	052° 19' 32.69"	038° 23' 13.14"	Картометрический метод	5.00	–
9279	386791.04	1243538.01	052° 19' 32.56"	038° 23' 12.70"	Картометрический метод	5.00	–
9280	386786.90	1243532.56	052° 19' 32.43"	038° 23' 12.41"	Картометрический метод	5.00	–
9281	386776.79	1243521.68	052° 19' 32.10"	038° 23' 11.84"	Картометрический метод	5.00	–
9282	386764.32	1243512.93	052° 19' 31.69"	038° 23' 11.38"	Картометрический метод	5.00	–
9283	386759.83	1243511.94	052° 19' 31.55"	038° 23' 11.33"	Картометрический метод	5.00	–
9284	386753.86	1243513.20	052° 19' 31.36"	038° 23' 11.39"	Картометрический метод	5.00	–
9285	386746.08	1243511.71	052° 19' 31.10"	038° 23' 11.31"	Картометрический метод	5.00	–
9286	386739.73	1243507.06	052° 19' 30.90"	038° 23' 11.07"	Картометрический метод	5.00	–
9287	386734.89	1243499.56	052° 19' 30.74"	038° 23' 10.67"	Картометрический метод	5.00	–
9288	386729.80	1243489.73	052° 19' 30.58"	038° 23' 10.15"	Картометрический метод	5.00	–
9289	386728.10	1243475.55	052° 19' 30.52"	038° 23' 09.41"	Картометрический метод	5.00	–
9290	386728.70	1243467.54	052° 19' 30.54"	038° 23' 08.98"	Картометрический метод	5.00	–
9291	386731.92	1243455.81	052° 19' 30.64"	038° 23' 08.36"	Картометрический метод	5.00	–
9292	386737.17	1243447.34	052° 19' 30.81"	038° 23' 07.92"	Картометрический метод	5.00	–
9293	386738.64	1243442.17	052° 19' 30.86"	038° 23' 07.64"	Картометрический метод	5.00	–
9294	386739.65	1243434.50	052° 19' 30.89"	038° 23' 07.24"	Картометрический метод	5.00	–
9295	386741.41	1243427.61	052° 19' 30.95"	038° 23' 06.87"	Картометрический метод	5.00	–
9296	386745.01	1243419.17	052° 19' 31.07"	038° 23' 06.43"	Картометрический метод	5.00	–
9297	386749.36	1243413.55	052° 19' 31.21"	038° 23' 06.13"	Картометрический метод	5.00	–
9298	386766.99	1243397.91	052° 19' 31.78"	038° 23' 05.30"	Картометрический метод	5.00	–
9299	386774.72	1243393.17	052° 19' 32.03"	038° 23' 05.05"	Картометрический метод	5.00	–

9300	386782.82	1243390.35	052° 19' 32.29"	038° 23' 04.90"	Картометрический метод	5.00	–
9301	386791.41	1243388.28	052° 19' 32.57"	038° 23' 04.79"	Картометрический метод	5.00	–
9302	386799.01	1243385.66	052° 19' 32.81"	038° 23' 04.65"	Картометрический метод	5.00	–
9303	386806.68	1243381.13	052° 19' 33.06"	038° 23' 04.41"	Картометрический метод	5.00	–
9304	386811.48	1243377.26	052° 19' 33.21"	038° 23' 04.21"	Картометрический метод	5.00	–
9305	386815.64	1243371.18	052° 19' 33.35"	038° 23' 03.89"	Картометрический метод	5.00	–
9306	386818.87	1243367.30	052° 19' 33.45"	038° 23' 03.68"	Картометрический метод	5.00	–
9307	386823.62	1243363.68	052° 19' 33.61"	038° 23' 03.49"	Картометрический метод	5.00	–
9308	386827.24	1243359.35	052° 19' 33.72"	038° 23' 03.26"	Картометрический метод	5.00	–
9309	386832.09	1243347.49	052° 19' 33.88"	038° 23' 02.64"	Картометрический метод	5.00	–
9310	386835.33	1243337.24	052° 19' 33.98"	038° 23' 02.10"	Картометрический метод	5.00	–
9311	386836.73	1243328.82	052° 19' 34.03"	038° 23' 01.65"	Картометрический метод	5.00	–
9312	386838.00	1243320.07	052° 19' 34.07"	038° 23' 01.19"	Картометрический метод	5.00	–
9313	386837.56	1243316.31	052° 19' 34.06"	038° 23' 00.99"	Картометрический метод	5.00	–
9314	386836.00	1243310.90	052° 19' 34.01"	038° 23' 00.70"	Картометрический метод	5.00	–
9315	386836.52	1243306.86	052° 19' 34.02"	038° 23' 00.49"	Картометрический метод	5.00	–
9316	386839.29	1243300.37	052° 19' 34.11"	038° 23' 00.15"	Картометрический метод	5.00	–
9317	386839.65	1243296.80	052° 19' 34.12"	038° 22' 59.96"	Картометрический метод	5.00	–
9318	386839.25	1243291.86	052° 19' 34.11"	038° 22' 59.70"	Картометрический метод	5.00	–
9319	386839.63	1243287.21	052° 19' 34.12"	038° 22' 59.45"	Картометрический метод	5.00	–
9320	386843.45	1243270.63	052° 19' 34.24"	038° 22' 58.58"	Картометрический метод	5.00	–
9321	386847.33	1243263.33	052° 19' 34.37"	038° 22' 58.19"	Картометрический метод	5.00	–
9322	386852.48	1243258.56	052° 19' 34.54"	038° 22' 57.94"	Картометрический метод	5.00	–
9323	386854.39	1243252.44	052° 19' 34.60"	038° 22' 57.62"	Картометрический метод	5.00	–
9324	386854.48	1243247.12	052° 19' 34.60"	038° 22' 57.34"	Картометрический метод	5.00	–
9325	386855.00	1243243.16	052° 19' 34.62"	038° 22' 57.13"	Картометрический метод	5.00	–
9326	386859.97	1243229.83	052° 19' 34.78"	038° 22' 56.42"	Картометрический метод	5.00	–
9327	386861.52	1243221.70	052° 19' 34.83"	038° 22' 55.99"	Картометрический метод	5.00	–
9328	386862.20	1243205.63	052° 19' 34.85"	038° 22' 55.14"	Картометрический метод	5.00	–
9329	386862.33	1243200.55	052° 19' 34.85"	038° 22' 54.88"	Картометрический метод	5.00	–
9330	386861.83	1243197.64	052° 19' 34.84"	038° 22' 54.72"	Картометрический метод	5.00	–
9331	386858.20	1243193.42	052° 19' 34.72"	038° 22' 54.50"	Картометрический метод	5.00	–
9332	386857.52	1243190.88	052° 19' 34.70"	038° 22' 54.37"	Картометрический метод	5.00	–
9333	386857.75	1243187.93	052° 19' 34.70"	038° 22' 54.21"	Картометрический метод	5.00	–
9334	386859.02	1243184.07	052° 19' 34.74"	038° 22' 54.01"	Картометрический метод	5.00	–
9335	386859.47	1243179.67	052° 19' 34.76"	038° 22' 53.77"	Картометрический метод	5.00	–
9336	386857.88	1243175.04	052° 19' 34.71"	038° 22' 53.53"	Картометрический метод	5.00	–
9337	386853.35	1243167.23	052° 19' 34.56"	038° 22' 53.12"	Картометрический метод	5.00	–
9338	386851.98	1243161.46	052° 19' 34.52"	038° 22' 52.81"	Картометрический	5.00	–

					метод		
9339	386851.08	1243150.39	052° 19' 34.49"	038° 22' 52.23"	Картометрический метод	5.00	–
9340	386850.21	1243143.90	052° 19' 34.46"	038° 22' 51.89"	Картометрический метод	5.00	–
9341	386847.08	1243131.14	052° 19' 34.36"	038° 22' 51.21"	Картометрический метод	5.00	–
9342	386847.58	1243123.15	052° 19' 34.37"	038° 22' 50.79"	Картометрический метод	5.00	–
9343	386849.67	1243114.12	052° 19' 34.44"	038° 22' 50.31"	Картометрический метод	5.00	–
9344	386852.94	1243105.04	052° 19' 34.54"	038° 22' 49.83"	Картометрический метод	5.00	–
9345	386855.92	1243097.65	052° 19' 34.64"	038° 22' 49.44"	Картометрический метод	5.00	–
9346	386859.16	1243090.89	052° 19' 34.74"	038° 22' 49.09"	Картометрический метод	5.00	–
9347	386862.55	1243086.05	052° 19' 34.85"	038° 22' 48.83"	Картометрический метод	5.00	–
9348	386867.70	1243081.03	052° 19' 35.02"	038° 22' 48.56"	Картометрический метод	5.00	–
9349	386869.71	1243077.24	052° 19' 35.09"	038° 22' 48.36"	Картометрический метод	5.00	–
9350	386871.38	1243070.59	052° 19' 35.14"	038° 22' 48.01"	Картометрический метод	5.00	–
9351	386873.10	1243065.34	052° 19' 35.19"	038° 22' 47.74"	Картометрический метод	5.00	–
9352	386877.78	1243058.21	052° 19' 35.35"	038° 22' 47.36"	Картометрический метод	5.00	–
9353	386880.45	1243049.58	052° 19' 35.43"	038° 22' 46.90"	Картометрический метод	5.00	–
9354	386884.55	1243031.82	052° 19' 35.56"	038° 22' 45.96"	Картометрический метод	5.00	–
9355	386884.99	1243018.27	052° 19' 35.58"	038° 22' 45.25"	Картометрический метод	5.00	–
9356	386884.66	1243011.92	052° 19' 35.57"	038° 22' 44.91"	Картометрический метод	5.00	–
9357	386881.96	1243002.90	052° 19' 35.48"	038° 22' 44.44"	Картометрический метод	5.00	–
9358	386881.17	1242996.07	052° 19' 35.45"	038° 22' 44.08"	Картометрический метод	5.00	–
9359	386881.76	1242984.02	052° 19' 35.47"	038° 22' 43.44"	Картометрический метод	5.00	–
9360	386880.58	1242978.29	052° 19' 35.43"	038° 22' 43.14"	Картометрический метод	5.00	–
9361	386873.83	1242958.61	052° 19' 35.21"	038° 22' 42.10"	Картометрический метод	5.00	–
9362	386865.28	1242942.38	052° 19' 34.94"	038° 22' 41.24"	Картометрический метод	5.00	–
9363	386854.67	1242931.24	052° 19' 34.59"	038° 22' 40.66"	Картометрический метод	5.00	–
9364	386838.99	1242918.29	052° 19' 34.08"	038° 22' 39.97"	Картометрический метод	5.00	–
9365	386832.18	1242914.49	052° 19' 33.86"	038° 22' 39.77"	Картометрический метод	5.00	–
9366	386816.62	1242909.03	052° 19' 33.36"	038° 22' 39.49"	Картометрический метод	5.00	–
9367	386802.16	1242902.55	052° 19' 32.89"	038° 22' 39.14"	Картометрический метод	5.00	–
9368	386792.85	1242894.27	052° 19' 32.59"	038° 22' 38.71"	Картометрический метод	5.00	–
9369	386786.05	1242890.32	052° 19' 32.37"	038° 22' 38.50"	Картометрический метод	5.00	–
9370	386777.88	1242887.26	052° 19' 32.11"	038° 22' 38.34"	Картометрический метод	5.00	–
9371	386763.78	1242884.21	052° 19' 31.65"	038° 22' 38.18"	Картометрический метод	5.00	–
9372	386752.79	1242882.11	052° 19' 31.29"	038° 22' 38.07"	Картометрический метод	5.00	–
9373	386739.68	1242881.92	052° 19' 30.87"	038° 22' 38.06"	Картометрический метод	5.00	–
9374	386729.47	1242884.29	052° 19' 30.54"	038° 22' 38.19"	Картометрический метод	5.00	–
9375	386722.47	1242884.70	052° 19' 30.31"	038° 22' 38.21"	Картометрический метод	5.00	–
9376	386717.25	1242881.76	052° 19' 30.14"	038° 22' 38.05"	Картометрический метод	5.00	–

9377	386696.11	1242863.52	052° 19' 29.46"	038° 22' 37.09"	Картометрический метод	5.00	–
9378	386666.15	1242821.47	052° 19' 28.49"	038° 22' 34.87"	Картометрический метод	5.00	–
9379	386652.53	1242794.94	052° 19' 28.05"	038° 22' 33.47"	Картометрический метод	5.00	–
9380	386650.80	1242787.65	052° 19' 27.99"	038° 22' 33.09"	Картометрический метод	5.00	–
9381	386650.52	1242773.78	052° 19' 27.98"	038° 22' 32.36"	Картометрический метод	5.00	–
9382	386648.24	1242768.14	052° 19' 27.91"	038° 22' 32.06"	Картометрический метод	5.00	–
9383	386639.42	1242754.45	052° 19' 27.62"	038° 22' 31.34"	Картометрический метод	5.00	–
9384	386635.96	1242741.69	052° 19' 27.51"	038° 22' 30.66"	Картометрический метод	5.00	–
9385	386635.36	1242717.69	052° 19' 27.49"	038° 22' 29.40"	Картометрический метод	5.00	–
9386	386641.69	1242706.54	052° 19' 27.69"	038° 22' 28.81"	Картометрический метод	5.00	–
9387	386650.60	1242700.46	052° 19' 27.98"	038° 22' 28.49"	Картометрический метод	5.00	–
9388	386663.22	1242698.36	052° 19' 28.39"	038° 22' 28.37"	Картометрический метод	5.00	–
9389	386695.73	1242702.42	052° 19' 29.44"	038° 22' 28.59"	Картометрический метод	5.00	–
9390	386705.99	1242701.84	052° 19' 29.77"	038° 22' 28.55"	Картометрический метод	5.00	–
9391	386713.57	1242699.85	052° 19' 30.02"	038° 22' 28.45"	Картометрический метод	5.00	–
9392	386721.61	1242694.45	052° 19' 30.28"	038° 22' 28.16"	Картометрический метод	5.00	–
9393	386728.89	1242686.67	052° 19' 30.51"	038° 22' 27.75"	Картометрический метод	5.00	–
9394	386734.93	1242664.65	052° 19' 30.71"	038° 22' 26.59"	Картометрический метод	5.00	–
9395	386736.50	1242651.10	052° 19' 30.76"	038° 22' 25.87"	Картометрический метод	5.00	–
9396	386733.30	1242640.81	052° 19' 30.65"	038° 22' 25.33"	Картометрический метод	5.00	–
9397	386728.89	1242632.77	052° 19' 30.51"	038° 22' 24.91"	Картометрический метод	5.00	–
9398	386717.18	1242624.83	052° 19' 30.13"	038° 22' 24.49"	Картометрический метод	5.00	–
9399	386710.86	1242617.84	052° 19' 29.92"	038° 22' 24.12"	Картометрический метод	5.00	–
9400	386708.14	1242604.04	052° 19' 29.84"	038° 22' 23.39"	Картометрический метод	5.00	–
9401	386708.11	1242577.44	052° 19' 29.83"	038° 22' 21.99"	Картометрический метод	5.00	–
9402	386711.18	1242553.10	052° 19' 29.93"	038° 22' 20.70"	Картометрический метод	5.00	–
9403	386711.42	1242516.40	052° 19' 29.94"	038° 22' 18.76"	Картометрический метод	5.00	–
9404	386711.52	1242501.92	052° 19' 29.94"	038° 22' 18.00"	Картометрический метод	5.00	–
9405	386707.84	1242489.30	052° 19' 29.82"	038° 22' 17.33"	Картометрический метод	5.00	–
9406	386696.64	1242474.30	052° 19' 29.46"	038° 22' 16.54"	Картометрический метод	5.00	–
9407	386695.29	1242468.58	052° 19' 29.41"	038° 22' 16.24"	Картометрический метод	5.00	–
9408	386693.30	1242442.78	052° 19' 29.35"	038° 22' 14.88"	Картометрический метод	5.00	–
9409	386690.04	1242432.59	052° 19' 29.24"	038° 22' 14.34"	Картометрический метод	5.00	–
9410	386683.81	1242426.46	052° 19' 29.04"	038° 22' 14.02"	Картометрический метод	5.00	–
9411	386677.90	1242422.68	052° 19' 28.85"	038° 22' 13.82"	Картометрический метод	5.00	–
9412	386666.58	1242418.69	052° 19' 28.48"	038° 22' 13.61"	Картометрический метод	5.00	–
9413	386661.94	1242415.44	052° 19' 28.33"	038° 22' 13.44"	Картометрический метод	5.00	–
9414	386655.95	1242406.35	052° 19' 28.14"	038° 22' 12.96"	Картометрический метод	5.00	–
9415	386646.39	1242387.73	052° 19' 27.83"	038° 22' 11.97"	Картометрический	5.00	–

					метод		
9416	386645.50	1242380.57	052° 19' 27.80"	038° 22' 11.60"	Картометрический метод	5.00	–
9417	386647.00	1242369.93	052° 19' 27.85"	038° 22' 11.03"	Картометрический метод	5.00	–
9418	386644.90	1242364.45	052° 19' 27.78"	038° 22' 10.74"	Картометрический метод	5.00	–
9419	386634.00	1242352.06	052° 19' 27.42"	038° 22' 10.09"	Картометрический метод	5.00	–
9420	386599.15	1242331.71	052° 19' 26.30"	038° 22' 09.02"	Картометрический метод	5.00	–
9421	386591.63	1242325.66	052° 19' 26.05"	038° 22' 08.70"	Картометрический метод	5.00	–
9422	386577.47	1242310.00	052° 19' 25.59"	038° 22' 07.88"	Картометрический метод	5.00	–
9423	386559.26	1242289.87	052° 19' 25.00"	038° 22' 06.81"	Картометрический метод	5.00	–
9424	386546.80	1242269.33	052° 19' 24.60"	038° 22' 05.73"	Картометрический метод	5.00	–
9425	386546.51	1242263.82	052° 19' 24.59"	038° 22' 05.44"	Картометрический метод	5.00	–
9426	386551.37	1242252.76	052° 19' 24.75"	038° 22' 04.86"	Картометрический метод	5.00	–
9427	386552.33	1242244.16	052° 19' 24.78"	038° 22' 04.40"	Картометрический метод	5.00	–
9428	386549.98	1242238.97	052° 19' 24.70"	038° 22' 04.13"	Картометрический метод	5.00	–
9429	386544.84	1242234.03	052° 19' 24.53"	038° 22' 03.87"	Картометрический метод	5.00	–
9430	386538.51	1242231.24	052° 19' 24.33"	038° 22' 03.72"	Картометрический метод	5.00	–
9431	386526.69	1242230.61	052° 19' 23.95"	038° 22' 03.69"	Картометрический метод	5.00	–
9432	386516.28	1242231.61	052° 19' 23.61"	038° 22' 03.74"	Картометрический метод	5.00	–
9433	386510.52	1242229.74	052° 19' 23.42"	038° 22' 03.64"	Картометрический метод	5.00	–
9434	386506.79	1242224.76	052° 19' 23.30"	038° 22' 03.38"	Картометрический метод	5.00	–
9435	386503.71	1242215.50	052° 19' 23.20"	038° 22' 02.89"	Картометрический метод	5.00	–
9436	386502.85	1242209.93	052° 19' 23.17"	038° 22' 02.60"	Картометрический метод	5.00	–
9437	386503.79	1242198.31	052° 19' 23.20"	038° 22' 01.98"	Картометрический метод	5.00	–
9438	386502.36	1242189.93	052° 19' 23.16"	038° 22' 01.54"	Картометрический метод	5.00	–
9439	386500.13	1242186.05	052° 19' 23.08"	038° 22' 01.34"	Картометрический метод	5.00	–
9440	386496.72	1242183.99	052° 19' 22.97"	038° 22' 01.23"	Картометрический метод	5.00	–
9441	386486.10	1242182.74	052° 19' 22.63"	038° 22' 01.16"	Картометрический метод	5.00	–
9442	386480.77	1242179.22	052° 19' 22.46"	038° 22' 00.98"	Картометрический метод	5.00	–
9443	386476.68	1242173.88	052° 19' 22.33"	038° 22' 00.70"	Картометрический метод	5.00	–
9444	386463.86	1242162.19	052° 19' 21.91"	038° 22' 00.08"	Картометрический метод	5.00	–
9445	386449.65	1242151.76	052° 19' 21.45"	038° 21' 59.53"	Картометрический метод	5.00	–
9446	386428.72	1242140.40	052° 19' 20.77"	038° 21' 58.93"	Картометрический метод	5.00	–
9447	386424.02	1242139.05	052° 19' 20.62"	038° 21' 58.86"	Картометрический метод	5.00	–
9448	386414.92	1242137.46	052° 19' 20.33"	038° 21' 58.78"	Картометрический метод	5.00	–
9449	386410.02	1242136.12	052° 19' 20.17"	038° 21' 58.71"	Картометрический метод	5.00	–
9450	386372.20	1242118.27	052° 19' 18.94"	038° 21' 57.77"	Картометрический метод	5.00	–
9451	386361.50	1242116.31	052° 19' 18.60"	038° 21' 57.67"	Картометрический метод	5.00	–
9452	386348.61	1242116.73	052° 19' 18.18"	038° 21' 57.69"	Картометрический метод	5.00	–
9453	386332.47	1242122.50	052° 19' 17.66"	038° 21' 58.00"	Картометрический метод	5.00	–

9454	386318.56	1242130.05	052° 19' 17.21"	038° 21' 58.40"	Картометрический метод	5.00	–
9455	386300.43	1242145.73	052° 19' 16.62"	038° 21' 59.23"	Картометрический метод	5.00	–
9456	386288.69	1242150.60	052° 19' 16.24"	038° 21' 59.48"	Картометрический метод	5.00	–
9457	386277.24	1242150.80	052° 19' 15.87"	038° 21' 59.50"	Картометрический метод	5.00	–
9458	386267.35	1242147.19	052° 19' 15.55"	038° 21' 59.31"	Картометрический метод	5.00	–
9459	386248.17	1242129.11	052° 19' 14.93"	038° 21' 58.35"	Картометрический метод	5.00	–
9460	386234.55	1242110.77	052° 19' 14.49"	038° 21' 57.39"	Картометрический метод	5.00	–
9461	386228.71	1242104.45	052° 19' 14.30"	038° 21' 57.05"	Картометрический метод	5.00	–
9462	386227.52	1242100.29	052° 19' 14.26"	038° 21' 56.83"	Картометрический метод	5.00	–
9463	386229.66	1242093.29	052° 19' 14.33"	038° 21' 56.46"	Картометрический метод	5.00	–
9464	386230.11	1242086.92	052° 19' 14.34"	038° 21' 56.13"	Картометрический метод	5.00	–
9465	386230.20	1242074.69	052° 19' 14.35"	038° 21' 55.48"	Картометрический метод	5.00	–
9466	386228.27	1242055.38	052° 19' 14.28"	038° 21' 54.46"	Картометрический метод	5.00	–
9467	386226.16	1242047.64	052° 19' 14.21"	038° 21' 54.05"	Картометрический метод	5.00	–
9468	386219.84	1242030.79	052° 19' 14.01"	038° 21' 53.16"	Картометрический метод	5.00	–
9469	386215.02	1242019.65	052° 19' 13.85"	038° 21' 52.58"	Картометрический метод	5.00	–
9470	386213.74	1242012.62	052° 19' 13.81"	038° 21' 52.21"	Картометрический метод	5.00	–
9471	386212.46	1241990.78	052° 19' 13.77"	038° 21' 51.05"	Картометрический метод	5.00	–
9472	386210.98	1241979.28	052° 19' 13.72"	038° 21' 50.45"	Картометрический метод	5.00	–
9473	386207.61	1241953.20	052° 19' 13.61"	038° 21' 49.07"	Картометрический метод	5.00	–
9474	386202.75	1241938.58	052° 19' 13.45"	038° 21' 48.30"	Картометрический метод	5.00	–
9475	386203.25	1241929.00	052° 19' 13.47"	038° 21' 47.79"	Картометрический метод	5.00	–
9476	386206.25	1241920.88	052° 19' 13.56"	038° 21' 47.36"	Картометрический метод	5.00	–
9477	386211.38	1241915.11	052° 19' 13.73"	038° 21' 47.06"	Картометрический метод	5.00	–
9478	386213.51	1241913.89	052° 19' 13.80"	038° 21' 46.99"	Картометрический метод	5.00	–
9479	386215.87	1241914.25	052° 19' 13.87"	038° 21' 47.01"	Картометрический метод	5.00	–
9480	386219.14	1241916.70	052° 19' 13.98"	038° 21' 47.14"	Картометрический метод	5.00	–
9481	386223.79	1241918.85	052° 19' 14.13"	038° 21' 47.25"	Картометрический метод	5.00	–
9482	386226.90	1241919.29	052° 19' 14.23"	038° 21' 47.28"	Картометрический метод	5.00	–
9483	386229.73	1241917.70	052° 19' 14.32"	038° 21' 47.19"	Картометрический метод	5.00	–
9484	386233.84	1241913.06	052° 19' 14.45"	038° 21' 46.95"	Картометрический метод	5.00	–
9485	386240.00	1241905.00	052° 19' 14.65"	038° 21' 46.52"	Картометрический метод	5.00	–
9486	386241.74	1241898.23	052° 19' 14.71"	038° 21' 46.16"	Картометрический метод	5.00	–
9487	386241.35	1241891.55	052° 19' 14.70"	038° 21' 45.81"	Картометрический метод	5.00	–
9488	386234.07	1241880.15	052° 19' 14.46"	038° 21' 45.21"	Картометрический метод	5.00	–
9489	386230.11	1241871.84	052° 19' 14.33"	038° 21' 44.77"	Картометрический метод	5.00	–
9490	386228.47	1241865.99	052° 19' 14.28"	038° 21' 44.46"	Картометрический метод	5.00	–
9491	386225.13	1241863.39	052° 19' 14.17"	038° 21' 44.33"	Картометрический метод	5.00	–
9492	386219.44	1241862.04	052° 19' 13.99"	038° 21' 44.25"	Картометрический	5.00	–

					метод		
9493	386216.12	1241861.90	052° 19' 13.88"	038° 21' 44.25"	Картометрический метод	5.00	–
9494	386212.98	1241863.96	052° 19' 13.78"	038° 21' 44.36"	Картометрический метод	5.00	–
9495	386207.37	1241870.44	052° 19' 13.60"	038° 21' 44.70"	Картометрический метод	5.00	–
9496	386202.07	1241877.46	052° 19' 13.42"	038° 21' 45.07"	Картометрический метод	5.00	–
9497	386199.85	1241884.55	052° 19' 13.35"	038° 21' 45.45"	Картометрический метод	5.00	–
9498	386194.95	1241891.82	052° 19' 13.20"	038° 21' 45.83"	Картометрический метод	5.00	–
9499	386187.05	1241898.10	052° 19' 12.94"	038° 21' 46.16"	Картометрический метод	5.00	–
9500	386171.45	1241902.32	052° 19' 12.44"	038° 21' 46.39"	Картометрический метод	5.00	–
9501	386160.31	1241903.57	052° 19' 12.08"	038° 21' 46.45"	Картометрический метод	5.00	–
9502	386140.09	1241902.64	052° 19' 11.42"	038° 21' 46.41"	Картометрический метод	5.00	–
9503	386135.52	1241901.18	052° 19' 11.27"	038° 21' 46.33"	Картометрический метод	5.00	–
9504	386126.14	1241893.70	052° 19' 10.97"	038° 21' 45.93"	Картометрический метод	5.00	–
9505	386119.16	1241891.09	052° 19' 10.74"	038° 21' 45.80"	Картометрический метод	5.00	–
9506	386114.81	1241887.89	052° 19' 10.60"	038° 21' 45.63"	Картометрический метод	5.00	–
9507	386108.68	1241876.00	052° 19' 10.40"	038° 21' 45.00"	Картометрический метод	5.00	–
9508	386099.28	1241853.63	052° 19' 10.10"	038° 21' 43.82"	Картометрический метод	5.00	–
9509	386092.42	1241837.93	052° 19' 09.88"	038° 21' 42.99"	Картометрический метод	5.00	–
9510	386084.20	1241824.42	052° 19' 09.61"	038° 21' 42.28"	Картометрический метод	5.00	–
9511	386075.65	1241812.36	052° 19' 09.33"	038° 21' 41.64"	Картометрический метод	5.00	–
9512	386073.41	1241804.08	052° 19' 09.26"	038° 21' 41.21"	Картометрический метод	5.00	–
9513	386074.71	1241792.57	052° 19' 09.30"	038° 21' 40.60"	Картометрический метод	5.00	–
9514	386074.51	1241786.59	052° 19' 09.29"	038° 21' 40.28"	Картометрический метод	5.00	–
9515	386072.84	1241779.16	052° 19' 09.24"	038° 21' 39.89"	Картометрический метод	5.00	–
9516	386074.17	1241772.85	052° 19' 09.28"	038° 21' 39.56"	Картометрический метод	5.00	–
9517	386078.59	1241762.99	052° 19' 09.42"	038° 21' 39.04"	Картометрический метод	5.00	–
9518	386079.62	1241755.71	052° 19' 09.46"	038° 21' 38.65"	Картометрический метод	5.00	–
9519	386079.46	1241741.54	052° 19' 09.45"	038° 21' 37.91"	Картометрический метод	5.00	–
9520	386082.27	1241716.33	052° 19' 09.54"	038° 21' 36.57"	Картометрический метод	5.00	–
9521	386082.09	1241711.60	052° 19' 09.53"	038° 21' 36.32"	Картометрический метод	5.00	–
9522	386078.57	1241706.48	052° 19' 09.42"	038° 21' 36.05"	Картометрический метод	5.00	–
9523	386080.30	1241697.76	052° 19' 09.48"	038° 21' 35.59"	Картометрический метод	5.00	–
9524	386078.95	1241690.32	052° 19' 09.43"	038° 21' 35.20"	Картометрический метод	5.00	–
9525	386078.37	1241679.14	052° 19' 09.41"	038° 21' 34.61"	Картометрический метод	5.00	–
9526	386082.38	1241675.41	052° 19' 09.54"	038° 21' 34.41"	Картометрический метод	5.00	–
9527	386084.85	1241670.14	052° 19' 09.62"	038° 21' 34.14"	Картометрический метод	5.00	–
9528	386084.55	1241658.79	052° 19' 09.61"	038° 21' 33.54"	Картометрический метод	5.00	–
9529	386083.64	1241651.99	052° 19' 09.58"	038° 21' 33.18"	Картометрический метод	5.00	–
9530	386080.60	1241647.78	052° 19' 09.48"	038° 21' 32.96"	Картометрический метод	5.00	–

9531	386072.22	1241641.85	052° 19' 09.21"	038° 21' 32.64"	Картометрический метод	5.00	–
9532	386053.74	1241629.83	052° 19' 08.61"	038° 21' 32.01"	Картометрический метод	5.00	–
9533	386044.23	1241625.28	052° 19' 08.30"	038° 21' 31.77"	Картометрический метод	5.00	–
9534	386039.96	1241624.92	052° 19' 08.17"	038° 21' 31.75"	Картометрический метод	5.00	–
9535	386034.87	1241627.33	052° 19' 08.00"	038° 21' 31.88"	Картометрический метод	5.00	–
9536	386031.38	1241625.97	052° 19' 07.89"	038° 21' 31.81"	Картометрический метод	5.00	–
9537	386028.00	1241621.23	052° 19' 07.78"	038° 21' 31.56"	Картометрический метод	5.00	–
9538	386023.62	1241619.25	052° 19' 07.64"	038° 21' 31.45"	Картометрический метод	5.00	–
9539	386015.29	1241618.12	052° 19' 07.37"	038° 21' 31.40"	Картометрический метод	5.00	–
9540	386009.78	1241615.48	052° 19' 07.19"	038° 21' 31.26"	Картометрический метод	5.00	–
9541	385999.93	1241609.54	052° 19' 06.87"	038° 21' 30.94"	Картометрический метод	5.00	–
9542	385993.74	1241608.73	052° 19' 06.67"	038° 21' 30.90"	Картометрический метод	5.00	–
9543	385986.56	1241609.89	052° 19' 06.44"	038° 21' 30.96"	Картометрический метод	5.00	–
9544	385978.44	1241608.49	052° 19' 06.18"	038° 21' 30.89"	Картометрический метод	5.00	–
9545	385965.85	1241604.62	052° 19' 05.77"	038° 21' 30.69"	Картометрический метод	5.00	–
9546	385957.21	1241598.73	052° 19' 05.49"	038° 21' 30.38"	Картометрический метод	5.00	–
9547	385945.06	1241581.60	052° 19' 05.09"	038° 21' 29.47"	Картометрический метод	5.00	–
9548	385940.61	1241575.98	052° 19' 04.95"	038° 21' 29.18"	Картометрический метод	5.00	–
9549	385932.66	1241570.86	052° 19' 04.69"	038° 21' 28.91"	Картометрический метод	5.00	–
9550	385898.54	1241562.80	052° 19' 03.59"	038° 21' 28.49"	Картометрический метод	5.00	–
9551	385884.62	1241557.47	052° 19' 03.14"	038° 21' 28.21"	Картометрический метод	5.00	–
9552	385872.29	1241549.77	052° 19' 02.74"	038° 21' 27.80"	Картометрический метод	5.00	–
9553	385840.79	1241527.42	052° 19' 01.72"	038° 21' 26.62"	Картометрический метод	5.00	–
9554	385824.86	1241515.36	052° 19' 01.20"	038° 21' 25.99"	Картометрический метод	5.00	–
9555	385817.79	1241509.95	052° 19' 00.97"	038° 21' 25.70"	Картометрический метод	5.00	–
9556	385804.77	1241499.99	052° 19' 00.55"	038° 21' 25.18"	Картометрический метод	5.00	–
9557	385799.74	1241493.44	052° 19' 00.39"	038° 21' 24.83"	Картометрический метод	5.00	–
9558	385795.29	1241482.41	052° 19' 00.24"	038° 21' 24.25"	Картометрический метод	5.00	–
9559	385792.55	1241471.19	052° 19' 00.15"	038° 21' 23.66"	Картометрический метод	5.00	–
9560	385791.79	1241465.61	052° 19' 00.13"	038° 21' 23.36"	Картометрический метод	5.00	–
9561	385792.93	1241453.77	052° 19' 00.16"	038° 21' 22.74"	Картометрический метод	5.00	–
9562	385796.60	1241442.34	052° 19' 00.28"	038° 21' 22.14"	Картометрический метод	5.00	–
9563	385805.39	1241432.19	052° 19' 00.57"	038° 21' 21.60"	Картометрический метод	5.00	–
9564	385814.35	1241425.63	052° 19' 00.86"	038° 21' 21.25"	Картометрический метод	5.00	–
9565	385824.38	1241421.66	052° 19' 01.18"	038° 21' 21.04"	Картометрический метод	5.00	–
9566	385846.91	1241417.20	052° 19' 01.91"	038° 21' 20.80"	Картометрический метод	5.00	–
9567	385856.85	1241412.50	052° 19' 02.23"	038° 21' 20.55"	Картометрический метод	5.00	–
9568	385861.03	1241409.17	052° 19' 02.37"	038° 21' 20.38"	Картометрический метод	5.00	–
9569	385867.37	1241401.31	052° 19' 02.57"	038° 21' 19.96"	Картометрический	5.00	–

					метод		
9570	385872.71	1241391.90	052° 19' 02.74"	038° 21' 19.47"	Картометрический метод	5.00	–
9571	385873.71	1241383.08	052° 19' 02.77"	038° 21' 19.00"	Картометрический метод	5.00	–
9572	385872.30	1241374.61	052° 19' 02.73"	038° 21' 18.55"	Картометрический метод	5.00	–
9573	385869.00	1241368.97	052° 19' 02.62"	038° 21' 18.26"	Картометрический метод	5.00	–
9574	385862.83	1241365.44	052° 19' 02.42"	038° 21' 18.07"	Картометрический метод	5.00	–
9575	385854.29	1241362.70	052° 19' 02.14"	038° 21' 17.93"	Картометрический метод	5.00	–
9576	385833.81	1241355.51	052° 19' 01.48"	038° 21' 17.55"	Картометрический метод	5.00	–
9577	385826.92	1241351.81	052° 19' 01.26"	038° 21' 17.35"	Картометрический метод	5.00	–
9578	385809.74	1241339.25	052° 19' 00.70"	038° 21' 16.69"	Картометрический метод	5.00	–
9579	385790.58	1241329.13	052° 19' 00.08"	038° 21' 16.16"	Картометрический метод	5.00	–
9580	385784.32	1241322.78	052° 18' 59.88"	038° 21' 15.83"	Картометрический метод	5.00	–
9581	385774.47	1241308.32	052° 18' 59.56"	038° 21' 15.06"	Картометрический метод	5.00	–
9582	385769.44	1241295.71	052° 18' 59.40"	038° 21' 14.40"	Картометрический метод	5.00	–
9583	385767.83	1241283.33	052° 18' 59.34"	038° 21' 13.74"	Картометрический метод	5.00	–
9584	385764.57	1241270.81	052° 18' 59.24"	038° 21' 13.08"	Картометрический метод	5.00	–
9585	385753.42	1241250.60	052° 18' 58.87"	038° 21' 12.02"	Картометрический метод	5.00	–
9586	385741.88	1241233.39	052° 18' 58.50"	038° 21' 11.11"	Картометрический метод	5.00	–
9587	385738.36	1241229.90	052° 18' 58.39"	038° 21' 10.93"	Картометрический метод	5.00	–
9588	385734.02	1241227.66	052° 18' 58.25"	038° 21' 10.81"	Картометрический метод	5.00	–
9589	385723.70	1241227.32	052° 18' 57.91"	038° 21' 10.79"	Картометрический метод	5.00	–
9590	385716.04	1241225.66	052° 18' 57.66"	038° 21' 10.70"	Картометрический метод	5.00	–
9591	385706.32	1241221.12	052° 18' 57.35"	038° 21' 10.47"	Картометрический метод	5.00	–
9592	385699.04	1241218.90	052° 18' 57.11"	038° 21' 10.35"	Картометрический метод	5.00	–
9593	385682.07	1241219.62	052° 18' 56.56"	038° 21' 10.39"	Картометрический метод	5.00	–
9594	385673.89	1241222.77	052° 18' 56.30"	038° 21' 10.56"	Картометрический метод	5.00	–
9595	385662.27	1241228.28	052° 18' 55.92"	038° 21' 10.85"	Картометрический метод	5.00	–
9596	385658.50	1241232.06	052° 18' 55.80"	038° 21' 11.05"	Картометрический метод	5.00	–
9597	385656.60	1241236.96	052° 18' 55.74"	038° 21' 11.31"	Картометрический метод	5.00	–
9598	385653.43	1241240.22	052° 18' 55.64"	038° 21' 11.48"	Картометрический метод	5.00	–
9599	385646.30	1241242.88	052° 18' 55.41"	038° 21' 11.62"	Картометрический метод	5.00	–
9600	385639.19	1241246.27	052° 18' 55.18"	038° 21' 11.80"	Картометрический метод	5.00	–
9601	385630.13	1241248.81	052° 18' 54.89"	038° 21' 11.93"	Картометрический метод	5.00	–
9602	385618.07	1241247.37	052° 18' 54.50"	038° 21' 11.86"	Картометрический метод	5.00	–
9603	385604.03	1241243.81	052° 18' 54.04"	038° 21' 11.67"	Картометрический метод	5.00	–
9604	385586.63	1241234.48	052° 18' 53.48"	038° 21' 11.18"	Картометрический метод	5.00	–
9605	385561.46	1241225.70	052° 18' 52.66"	038° 21' 10.72"	Картометрический метод	5.00	–
9606	385549.07	1241219.53	052° 18' 52.26"	038° 21' 10.40"	Картометрический метод	5.00	–
9607	385543.56	1241214.53	052° 18' 52.08"	038° 21' 10.13"	Картометрический метод	5.00	–

9608	385540.38	1241207.04	052° 18' 51.98"	038° 21' 09.74"	Картометрический метод	5.00	–
9609	385537.80	1241201.83	052° 18' 51.90"	038° 21' 09.46"	Картометрический метод	5.00	–
9610	385528.07	1241187.86	052° 18' 51.58"	038° 21' 08.73"	Картометрический метод	5.00	–
9611	385520.89	1241180.67	052° 18' 51.35"	038° 21' 08.35"	Картометрический метод	5.00	–
9612	385512.57	1241175.62	052° 18' 51.08"	038° 21' 08.08"	Картометрический метод	5.00	–
9613	385506.77	1241173.32	052° 18' 50.89"	038° 21' 07.96"	Картометрический метод	5.00	–
9614	385499.81	1241172.28	052° 18' 50.67"	038° 21' 07.91"	Картометрический метод	5.00	–
9615	385490.65	1241170.93	052° 18' 50.37"	038° 21' 07.84"	Картометрический метод	5.00	–
9616	385485.96	1241168.94	052° 18' 50.22"	038° 21' 07.73"	Картометрический метод	5.00	–
9617	385480.82	1241164.07	052° 18' 50.05"	038° 21' 07.48"	Картометрический метод	5.00	–
9618	385472.84	1241160.84	052° 18' 49.79"	038° 21' 07.31"	Картометрический метод	5.00	–
9619	385439.05	1241156.77	052° 18' 48.70"	038° 21' 07.09"	Картометрический метод	5.00	–
9620	385433.64	1241154.62	052° 18' 48.52"	038° 21' 06.98"	Картометрический метод	5.00	–
9621	385419.36	1241142.45	052° 18' 48.06"	038° 21' 06.34"	Картометрический метод	5.00	–
9622	385413.40	1241139.07	052° 18' 47.87"	038° 21' 06.16"	Картометрический метод	5.00	–
9623	385401.57	1241133.72	052° 18' 47.48"	038° 21' 05.88"	Картометрический метод	5.00	–
9624	385390.31	1241128.41	052° 18' 47.12"	038° 21' 05.60"	Картометрический метод	5.00	–
9625	385372.69	1241123.50	052° 18' 46.55"	038° 21' 05.34"	Картометрический метод	5.00	–
9626	385364.60	1241119.78	052° 18' 46.29"	038° 21' 05.15"	Картометрический метод	5.00	–
9627	385340.18	1241103.46	052° 18' 45.50"	038° 21' 04.29"	Картометрический метод	5.00	–
9628	385331.28	1241101.02	052° 18' 45.21"	038° 21' 04.16"	Картометрический метод	5.00	–
9629	385308.57	1241102.48	052° 18' 44.47"	038° 21' 04.24"	Картометрический метод	5.00	–
9630	385300.49	1241102.16	052° 18' 44.21"	038° 21' 04.22"	Картометрический метод	5.00	–
9631	385282.21	1241096.22	052° 18' 43.62"	038° 21' 03.91"	Картометрический метод	5.00	–
9632	385262.19	1241087.38	052° 18' 42.97"	038° 21' 03.45"	Картометрический метод	5.00	–
9633	385250.69	1241078.74	052° 18' 42.60"	038° 21' 02.99"	Картометрический метод	5.00	–
9634	385242.01	1241069.71	052° 18' 42.32"	038° 21' 02.52"	Картометрический метод	5.00	–
9635	385238.32	1241064.68	052° 18' 42.20"	038° 21' 02.25"	Картометрический метод	5.00	–
9636	385232.46	1241049.60	052° 18' 42.01"	038° 21' 01.46"	Картометрический метод	5.00	–
9637	385229.43	1241045.75	052° 18' 41.91"	038° 21' 01.25"	Картометрический метод	5.00	–
9638	385222.55	1241041.44	052° 18' 41.69"	038° 21' 01.03"	Картометрический метод	5.00	–
9639	385219.02	1241037.78	052° 18' 41.57"	038° 21' 00.83"	Картометрический метод	5.00	–
9640	385214.55	1241027.63	052° 18' 41.43"	038° 21' 00.30"	Картометрический метод	5.00	–
9641	385210.50	1241022.04	052° 18' 41.30"	038° 21' 00.00"	Картометрический метод	5.00	–
9642	385202.26	1241015.58	052° 18' 41.03"	038° 20' 59.66"	Картометрический метод	5.00	–
9643	385190.78	1241003.35	052° 18' 40.66"	038° 20' 59.02"	Картометрический метод	5.00	–
9644	385186.12	1240997.70	052° 18' 40.51"	038° 20' 58.72"	Картометрический метод	5.00	–
9645	385175.18	1240978.44	052° 18' 40.15"	038° 20' 57.71"	Картометрический метод	5.00	–
9646	385166.37	1240965.14	052° 18' 39.87"	038° 20' 57.01"	Картометрический	5.00	–

					метод		
9647	385162.15	1240961.97	052° 18' 39.73"	038° 20' 56.84"	Картометрический метод	5.00	–
9648	385146.42	1240954.93	052° 18' 39.22"	038° 20' 56.47"	Картометрический метод	5.00	–
9649	385138.02	1240953.87	052° 18' 38.95"	038° 20' 56.41"	Картометрический метод	5.00	–
9650	385133.84	1240955.24	052° 18' 38.81"	038° 20' 56.49"	Картометрический метод	5.00	–
9651	385128.08	1240958.69	052° 18' 38.63"	038° 20' 56.67"	Картометрический метод	5.00	–
9652	385118.96	1240966.27	052° 18' 38.33"	038° 20' 57.07"	Картометрический метод	5.00	–
9653	385115.87	1240967.82	052° 18' 38.23"	038° 20' 57.15"	Картометрический метод	5.00	–
9654	385112.65	1240967.27	052° 18' 38.13"	038° 20' 57.12"	Картометрический метод	5.00	–
9655	385098.53	1240958.74	052° 18' 37.67"	038° 20' 56.67"	Картометрический метод	5.00	–
9656	385094.67	1240957.38	052° 18' 37.55"	038° 20' 56.60"	Картометрический метод	5.00	–
9657	385086.82	1240958.60	052° 18' 37.29"	038° 20' 56.67"	Картометрический метод	5.00	–
9658	385080.64	1240958.83	052° 18' 37.09"	038° 20' 56.68"	Картометрический метод	5.00	–
9659	385075.60	1240957.47	052° 18' 36.93"	038° 20' 56.61"	Картометрический метод	5.00	–
9660	385070.88	1240954.15	052° 18' 36.78"	038° 20' 56.43"	Картометрический метод	5.00	–
9661	385068.88	1240948.39	052° 18' 36.71"	038° 20' 56.13"	Картометрический метод	5.00	–
9662	385068.11	1240942.26	052° 18' 36.69"	038° 20' 55.81"	Картометрический метод	5.00	–
9663	385067.80	1240931.96	052° 18' 36.67"	038° 20' 55.26"	Картометрический метод	5.00	–
9664	385065.57	1240928.87	052° 18' 36.60"	038° 20' 55.10"	Картометрический метод	5.00	–
9665	385060.49	1240927.10	052° 18' 36.44"	038° 20' 55.01"	Картометрический метод	5.00	–
9666	385044.94	1240927.90	052° 18' 35.93"	038° 20' 55.05"	Картометрический метод	5.00	–
9667	385029.49	1240928.73	052° 18' 35.43"	038° 20' 55.10"	Картометрический метод	5.00	–
9668	385015.39	1240927.82	052° 18' 34.98"	038° 20' 55.05"	Картометрический метод	5.00	–
9669	385003.10	1240925.48	052° 18' 34.58"	038° 20' 54.93"	Картометрический метод	5.00	–
9670	384981.12	1240914.98	052° 18' 33.87"	038° 20' 54.38"	Картометрический метод	5.00	–
9671	384976.36	1240911.41	052° 18' 33.71"	038° 20' 54.19"	Картометрический метод	5.00	–
9672	384971.65	1240905.51	052° 18' 33.56"	038° 20' 53.88"	Картометрический метод	5.00	–
9673	384957.06	1240892.20	052° 18' 33.09"	038° 20' 53.18"	Картометрический метод	5.00	–
9674	384937.90	1240872.60	052° 18' 32.47"	038° 20' 52.14"	Картометрический метод	5.00	–
9675	384928.97	1240862.97	052° 18' 32.18"	038° 20' 51.64"	Картометрический метод	5.00	–
9676	384923.73	1240858.55	052° 18' 32.01"	038° 20' 51.40"	Картометрический метод	5.00	–
9677	384916.95	1240852.73	052° 18' 31.79"	038° 20' 51.10"	Картометрический метод	5.00	–
9678	384906.76	1240839.90	052° 18' 31.46"	038° 20' 50.42"	Картометрический метод	5.00	–
9679	384874.32	1240797.07	052° 18' 30.41"	038° 20' 48.16"	Картометрический метод	5.00	–
9680	384866.50	1240782.56	052° 18' 30.15"	038° 20' 47.40"	Картометрический метод	5.00	–
9681	384856.76	1240764.62	052° 18' 29.84"	038° 20' 46.45"	Картометрический метод	5.00	–
9682	384841.42	1240746.62	052° 18' 29.34"	038° 20' 45.50"	Картометрический метод	5.00	–
9683	384821.26	1240729.28	052° 18' 28.69"	038° 20' 44.59"	Картометрический метод	5.00	–
9684	384793.10	1240695.31	052° 18' 27.77"	038° 20' 42.80"	Картометрический метод	5.00	–

9685	384785.34	1240688.19	052° 18' 27.52"	038° 20' 42.42"	Картометрический метод	5.00	–
9686	384771.24	1240678.28	052° 18' 27.06"	038° 20' 41.90"	Картометрический метод	5.00	–
9687	384758.52	1240674.11	052° 18' 26.65"	038° 20' 41.68"	Картометрический метод	5.00	–
9688	384747.31	1240674.77	052° 18' 26.29"	038° 20' 41.72"	Картометрический метод	5.00	–
9689	384737.46	1240676.81	052° 18' 25.97"	038° 20' 41.83"	Картометрический метод	5.00	–
9690	384719.55	1240680.32	052° 18' 25.39"	038° 20' 42.02"	Картометрический метод	5.00	–
9691	384706.82	1240681.72	052° 18' 24.98"	038° 20' 42.09"	Картометрический метод	5.00	–
9692	384701.22	1240680.66	052° 18' 24.80"	038° 20' 42.04"	Картометрический метод	5.00	–
9693	384687.12	1240674.47	052° 18' 24.34"	038° 20' 41.71"	Картометрический метод	5.00	–
9694	384680.43	1240671.11	052° 18' 24.13"	038° 20' 41.53"	Картометрический метод	5.00	–
9695	384671.84	1240664.72	052° 18' 23.85"	038° 20' 41.20"	Картометрический метод	5.00	–
9696	384653.56	1240645.64	052° 18' 23.26"	038° 20' 40.19"	Картометрический метод	5.00	–
9697	384649.37	1240643.76	052° 18' 23.12"	038° 20' 40.09"	Картометрический метод	5.00	–
9698	384643.79	1240643.27	052° 18' 22.94"	038° 20' 40.07"	Картометрический метод	5.00	–
9699	384624.41	1240645.54	052° 18' 22.31"	038° 20' 40.19"	Картометрический метод	5.00	–
9700	384605.82	1240652.82	052° 18' 21.71"	038° 20' 40.58"	Картометрический метод	5.00	–
9701	384590.38	1240660.86	052° 18' 21.21"	038° 20' 41.00"	Картометрический метод	5.00	–
9702	384579.44	1240665.22	052° 18' 20.86"	038° 20' 41.23"	Картометрический метод	5.00	–
9703	384576.04	1240668.58	052° 18' 20.75"	038° 20' 41.41"	Картометрический метод	5.00	–
9704	384573.54	1240674.25	052° 18' 20.67"	038° 20' 41.71"	Картометрический метод	5.00	–
9705	384569.91	1240677.43	052° 18' 20.55"	038° 20' 41.88"	Картометрический метод	5.00	–
9706	384540.64	1240691.88	052° 18' 19.60"	038° 20' 42.64"	Картометрический метод	5.00	–
9707	384534.66	1240694.26	052° 18' 19.41"	038° 20' 42.77"	Картометрический метод	5.00	–
9708	384518.41	1240696.65	052° 18' 18.89"	038° 20' 42.90"	Картометрический метод	5.00	–
9709	384498.05	1240702.50	052° 18' 18.23"	038° 20' 43.21"	Картометрический метод	5.00	–
9710	384492.09	1240705.85	052° 18' 18.03"	038° 20' 43.39"	Картометрический метод	5.00	–
9711	384474.93	1240720.55	052° 18' 17.48"	038° 20' 44.16"	Картометрический метод	5.00	–
9712	384470.54	1240723.09	052° 18' 17.34"	038° 20' 44.30"	Картометрический метод	5.00	–
9713	384462.50	1240726.34	052° 18' 17.08"	038° 20' 44.47"	Картометрический метод	5.00	–
9714	384452.37	1240730.43	052° 18' 16.75"	038° 20' 44.69"	Картометрический метод	5.00	–
9715	384445.16	1240733.87	052° 18' 16.52"	038° 20' 44.87"	Картометрический метод	5.00	–
9716	384432.21	1240737.97	052° 18' 16.10"	038° 20' 45.09"	Картометрический метод	5.00	–
9717	384402.76	1240743.93	052° 18' 15.15"	038° 20' 45.41"	Картометрический метод	5.00	–
9718	384397.70	1240746.43	052° 18' 14.98"	038° 20' 45.54"	Картометрический метод	5.00	–
9719	384393.81	1240751.75	052° 18' 14.86"	038° 20' 45.82"	Картометрический метод	5.00	–
9720	384389.27	1240754.58	052° 18' 14.71"	038° 20' 45.97"	Картометрический метод	5.00	–
9721	384373.77	1240758.88	052° 18' 14.21"	038° 20' 46.20"	Картометрический метод	5.00	–
9722	384346.47	1240760.32	052° 18' 13.33"	038° 20' 46.28"	Картометрический метод	5.00	–
9723	384327.10	1240764.33	052° 18' 12.70"	038° 20' 46.49"	Картометрический	5.00	–

					метод		
9724	384305.79	1240770.99	052° 18' 12.01"	038° 20' 46.84"	Картометрический метод	5.00	–
9725	384295.45	1240772.20	052° 18' 11.68"	038° 20' 46.91"	Картометрический метод	5.00	–
9726	384285.59	1240770.59	052° 18' 11.36"	038° 20' 46.82"	Картометрический метод	5.00	–
9727	384261.34	1240768.67	052° 18' 10.57"	038° 20' 46.73"	Картометрический метод	5.00	–
9728	384237.51	1240768.90	052° 18' 09.80"	038° 20' 46.74"	Картометрический метод	5.00	–
9729	384211.15	1240767.18	052° 18' 08.95"	038° 20' 46.65"	Картометрический метод	5.00	–
9730	384200.13	1240767.93	052° 18' 08.59"	038° 20' 46.69"	Картометрический метод	5.00	–
9731	384190.09	1240769.87	052° 18' 08.27"	038° 20' 46.80"	Картометрический метод	5.00	–
9732	384183.73	1240770.35	052° 18' 08.06"	038° 20' 46.82"	Картометрический метод	5.00	–
9733	384172.71	1240769.65	052° 18' 07.71"	038° 20' 46.79"	Картометрический метод	5.00	–
9734	384166.25	1240769.54	052° 18' 07.50"	038° 20' 46.78"	Картометрический метод	5.00	–
9735	384146.22	1240771.52	052° 18' 06.85"	038° 20' 46.89"	Картометрический метод	5.00	–
9736	384127.40	1240770.94	052° 18' 06.24"	038° 20' 46.86"	Картометрический метод	5.00	–
9737	384105.68	1240767.83	052° 18' 05.54"	038° 20' 46.70"	Картометрический метод	5.00	–
9738	384093.68	1240764.39	052° 18' 05.15"	038° 20' 46.52"	Картометрический метод	5.00	–
9739	384082.61	1240759.38	052° 18' 04.79"	038° 20' 46.25"	Картометрический метод	5.00	–
9740	384062.10	1240748.69	052° 18' 04.13"	038° 20' 45.69"	Картометрический метод	5.00	–
9741	384054.51	1240746.28	052° 18' 03.88"	038° 20' 45.56"	Картометрический метод	5.00	–
9742	384039.47	1240743.52	052° 18' 03.39"	038° 20' 45.42"	Картометрический метод	5.00	–
9743	384008.24	1240738.61	052° 18' 02.38"	038° 20' 45.16"	Картометрический метод	5.00	–
9744	383997.11	1240737.14	052° 18' 02.02"	038° 20' 45.09"	Картометрический метод	5.00	–
9745	383958.59	1240734.65	052° 18' 00.78"	038° 20' 44.96"	Картометрический метод	5.00	–
9746	383942.54	1240735.87	052° 18' 00.26"	038° 20' 45.03"	Картометрический метод	5.00	–
9747	383932.61	1240735.12	052° 17' 59.94"	038° 20' 44.99"	Картометрический метод	5.00	–
9748	383897.50	1240729.80	052° 17' 58.80"	038° 20' 44.71"	Картометрический метод	5.00	–
9749	383883.29	1240728.81	052° 17' 58.34"	038° 20' 44.66"	Картометрический метод	5.00	–
9750	383841.82	1240731.76	052° 17' 57.00"	038° 20' 44.82"	Картометрический метод	5.00	–
9751	383835.12	1240733.22	052° 17' 56.78"	038° 20' 44.90"	Картометрический метод	5.00	–
9752	383820.86	1240739.00	052° 17' 56.32"	038° 20' 45.20"	Картометрический метод	5.00	–
9753	383813.71	1240743.08	052° 17' 56.09"	038° 20' 45.42"	Картометрический метод	5.00	–
9754	383802.32	1240752.36	052° 17' 55.72"	038° 20' 45.91"	Картометрический метод	5.00	–
9755	383784.87	1240766.80	052° 17' 55.16"	038° 20' 46.67"	Картометрический метод	5.00	–
9756	383773.34	1240773.71	052° 17' 54.79"	038° 20' 47.04"	Картометрический метод	5.00	–
9757	383755.80	1240786.60	052° 17' 54.22"	038° 20' 47.72"	Картометрический метод	5.00	–
9758	383745.01	1240795.06	052° 17' 53.87"	038° 20' 48.17"	Картометрический метод	5.00	–
9759	383737.13	1240798.98	052° 17' 53.62"	038° 20' 48.38"	Картометрический метод	5.00	–
9760	383719.62	1240803.58	052° 17' 53.05"	038° 20' 48.62"	Картометрический метод	5.00	–
9761	383705.89	1240809.33	052° 17' 52.61"	038° 20' 48.93"	Картометрический метод	5.00	–

9762	383691.49	1240816.13	052° 17' 52.14"	038° 20' 49.29"	Картометрический метод	5.00	–
9763	383678.92	1240822.42	052° 17' 51.73"	038° 20' 49.62"	Картометрический метод	5.00	–
9764	383648.89	1240842.24	052° 17' 50.76"	038° 20' 50.67"	Картометрический метод	5.00	–
9765	383637.30	1240849.14	052° 17' 50.39"	038° 20' 51.03"	Картометрический метод	5.00	–
9766	383613.15	1240860.72	052° 17' 49.61"	038° 20' 51.65"	Картометрический метод	5.00	–
9767	383602.72	1240866.49	052° 17' 49.27"	038° 20' 51.95"	Картометрический метод	5.00	–
9768	383599.08	1240867.35	052° 17' 49.15"	038° 20' 52.00"	Картометрический метод	5.00	–
9769	383593.97	1240866.86	052° 17' 48.99"	038° 20' 51.97"	Картометрический метод	5.00	–
9770	383589.11	1240868.13	052° 17' 48.83"	038° 20' 52.04"	Картометрический метод	5.00	–
9771	383520.43	1240904.66	052° 17' 46.61"	038° 20' 53.98"	Картометрический метод	5.00	–
9772	383509.46	1240909.14	052° 17' 46.26"	038° 20' 54.21"	Картометрический метод	5.00	–
9773	383504.99	1240912.02	052° 17' 46.11"	038° 20' 54.37"	Картометрический метод	5.00	–
9774	383503.48	1240916.30	052° 17' 46.06"	038° 20' 54.59"	Картометрический метод	5.00	–
9775	383500.29	1240941.85	052° 17' 45.96"	038° 20' 55.94"	Картометрический метод	5.00	–
9776	383497.45	1240951.72	052° 17' 45.87"	038° 20' 56.46"	Картометрический метод	5.00	–
9777	383498.08	1240975.36	052° 17' 45.89"	038° 20' 57.71"	Картометрический метод	5.00	–
9778	383500.51	1240996.52	052° 17' 45.97"	038° 20' 58.82"	Картометрический метод	5.00	–
9779	383502.66	1241006.27	052° 17' 46.04"	038° 20' 59.34"	Картометрический метод	5.00	–
9780	383504.02	1241032.34	052° 17' 46.09"	038° 21' 00.71"	Картометрический метод	5.00	–
9781	383507.14	1241056.73	052° 17' 46.19"	038° 21' 02.00"	Картометрический метод	5.00	–
9782	383510.96	1241079.89	052° 17' 46.32"	038° 21' 03.22"	Картометрический метод	5.00	–
9783	383517.50	1241090.06	052° 17' 46.53"	038° 21' 03.76"	Картометрический метод	5.00	–
9784	383519.08	1241096.66	052° 17' 46.58"	038° 21' 04.11"	Картометрический метод	5.00	–
9785	383517.99	1241103.82	052° 17' 46.54"	038° 21' 04.48"	Картометрический метод	5.00	–
9786	383514.45	1241116.74	052° 17' 46.43"	038° 21' 05.17"	Картометрический метод	5.00	–
9787	383501.25	1241139.69	052° 17' 46.00"	038° 21' 06.38"	Картометрический метод	5.00	–
9788	383493.90	1241157.22	052° 17' 45.77"	038° 21' 07.30"	Картометрический метод	5.00	–
9789	383478.14	1241176.52	052° 17' 45.26"	038° 21' 08.32"	Картометрический метод	5.00	–
9790	383469.89	1241181.59	052° 17' 44.99"	038° 21' 08.59"	Картометрический метод	5.00	–
9791	383461.19	1241183.95	052° 17' 44.71"	038° 21' 08.72"	Картометрический метод	5.00	–
9792	383447.19	1241196.08	052° 17' 44.26"	038° 21' 09.36"	Картометрический метод	5.00	–
9793	383491.43	1241205.31	052° 17' 45.69"	038° 21' 09.84"	Картометрический метод	5.00	–
9794	383505.77	1241211.34	052° 17' 46.15"	038° 21' 10.16"	Картометрический метод	5.00	–
9795	383508.45	1241216.74	052° 17' 46.24"	038° 21' 10.44"	Картометрический метод	5.00	–
9796	383509.70	1241227.97	052° 17' 46.28"	038° 21' 11.04"	Картометрический метод	5.00	–
9797	383510.72	1241249.54	052° 17' 46.32"	038° 21' 12.17"	Картометрический метод	5.00	–
9798	383511.17	1241255.10	052° 17' 46.33"	038° 21' 12.47"	Картометрический метод	5.00	–
9799	383511.40	1241273.03	052° 17' 46.34"	038° 21' 13.41"	Картометрический метод	5.00	–
9800	383510.69	1241285.87	052° 17' 46.32"	038° 21' 14.09"	Картометрический	5.00	–

					метод		
9801	383509.92	1241291.44	052° 17' 46.29"	038° 21' 14.39"	Картометрический метод	5.00	–
9802	383507.65	1241298.00	052° 17' 46.22"	038° 21' 14.73"	Картометрический метод	5.00	–
9803	383506.74	1241303.22	052° 17' 46.19"	038° 21' 15.01"	Картометрический метод	5.00	–
9804	383507.54	1241309.46	052° 17' 46.22"	038° 21' 15.34"	Картометрический метод	5.00	–
9805	383506.52	1241316.15	052° 17' 46.19"	038° 21' 15.69"	Картометрический метод	5.00	–
9806	383496.87	1241332.95	052° 17' 45.87"	038° 21' 16.58"	Картометрический метод	5.00	–
9807	383488.50	1241341.60	052° 17' 45.60"	038° 21' 17.03"	Картометрический метод	5.00	–
9808	383470.32	1241352.90	052° 17' 45.02"	038° 21' 17.63"	Картометрический метод	5.00	–
9809	383455.65	1241358.98	052° 17' 44.54"	038° 21' 17.95"	Картометрический метод	5.00	–
9810	383425.60	1241367.52	052° 17' 43.57"	038° 21' 18.41"	Картометрический метод	5.00	–
9811	383408.67	1241370.24	052° 17' 43.02"	038° 21' 18.55"	Картометрический метод	5.00	–
9812	383386.79	1241373.24	052° 17' 42.31"	038° 21' 18.71"	Картометрический метод	5.00	–
9813	383368.45	1241375.91	052° 17' 41.72"	038° 21' 18.86"	Картометрический метод	5.00	–
9814	383365.73	1241377.59	052° 17' 41.63"	038° 21' 18.95"	Картометрический метод	5.00	–
9815	383364.73	1241380.27	052° 17' 41.60"	038° 21' 19.09"	Картометрический метод	5.00	–
9816	383366.09	1241386.22	052° 17' 41.65"	038° 21' 19.40"	Картометрический метод	5.00	–
9817	383366.09	1241390.31	052° 17' 41.65"	038° 21' 19.62"	Картометрический метод	5.00	–
9818	383364.86	1241398.61	052° 17' 41.61"	038° 21' 20.05"	Картометрический метод	5.00	–
9819	383364.55	1241407.37	052° 17' 41.60"	038° 21' 20.52"	Картометрический метод	5.00	–
9820	383366.54	1241419.90	052° 17' 41.66"	038° 21' 21.18"	Картометрический метод	5.00	–
9821	383366.36	1241424.62	052° 17' 41.66"	038° 21' 21.43"	Картометрический метод	5.00	–
9822	383364.05	1241429.66	052° 17' 41.58"	038° 21' 21.69"	Картометрический метод	5.00	–
9823	383361.55	1241431.11	052° 17' 41.50"	038° 21' 21.77"	Картометрический метод	5.00	–
9824	383359.14	1241430.21	052° 17' 41.42"	038° 21' 21.72"	Картометрический метод	5.00	–
9825	383357.33	1241422.72	052° 17' 41.36"	038° 21' 21.33"	Картометрический метод	5.00	–
9826	383354.01	1241415.91	052° 17' 41.26"	038° 21' 20.97"	Картометрический метод	5.00	–
9827	383350.97	1241409.51	052° 17' 41.16"	038° 21' 20.63"	Картометрический метод	5.00	–
9828	383350.25	1241404.92	052° 17' 41.13"	038° 21' 20.39"	Картометрический метод	5.00	–
9829	383351.29	1241395.93	052° 17' 41.17"	038° 21' 19.91"	Картометрический метод	5.00	–
9830	383349.29	1241392.03	052° 17' 41.10"	038° 21' 19.71"	Картометрический метод	5.00	–
9831	383339.94	1241385.58	052° 17' 40.80"	038° 21' 19.37"	Картометрический метод	5.00	–
9832	383335.95	1241383.86	052° 17' 40.67"	038° 21' 19.28"	Картометрический метод	5.00	–
9833	383330.45	1241384.13	052° 17' 40.49"	038° 21' 19.29"	Картометрический метод	5.00	–
9834	383319.65	1241386.72	052° 17' 40.14"	038° 21' 19.43"	Картометрический метод	5.00	–
9835	383298.32	1241388.17	052° 17' 39.45"	038° 21' 19.51"	Картометрический метод	5.00	–
9836	383273.21	1241390.12	052° 17' 38.64"	038° 21' 19.61"	Картометрический метод	5.00	–
9837	383257.96	1241391.35	052° 17' 38.15"	038° 21' 19.68"	Картометрический метод	5.00	–
9838	383248.06	1241393.16	052° 17' 37.83"	038° 21' 19.78"	Картометрический метод	5.00	–

9839	383238.80	1241397.70	052° 17' 37.53"	038° 21' 20.02"	Картометрический метод	5.00	–
9840	383233.90	1241398.34	052° 17' 37.37"	038° 21' 20.05"	Картометрический метод	5.00	–
9841	383227.50	1241398.66	052° 17' 37.16"	038° 21' 20.07"	Картометрический метод	5.00	–
9842	383208.98	1241395.30	052° 17' 36.56"	038° 21' 19.89"	Картометрический метод	5.00	–
9843	383190.05	1241391.67	052° 17' 35.95"	038° 21' 19.70"	Картометрический метод	5.00	–
9844	383179.88	1241390.76	052° 17' 35.62"	038° 21' 19.66"	Картометрический метод	5.00	–
9845	383173.57	1241391.85	052° 17' 35.42"	038° 21' 19.72"	Картометрический метод	5.00	–
9846	383161.77	1241395.71	052° 17' 35.04"	038° 21' 19.92"	Картометрический метод	5.00	–
9847	383149.97	1241398.16	052° 17' 34.65"	038° 21' 20.05"	Картометрический метод	5.00	–
9848	383140.21	1241397.48	052° 17' 34.34"	038° 21' 20.02"	Картометрический метод	5.00	–
9849	383129.22	1241393.94	052° 17' 33.98"	038° 21' 19.83"	Картометрический метод	5.00	–
9850	383124.05	1241393.94	052° 17' 33.82"	038° 21' 19.83"	Картометрический метод	5.00	–
9851	383114.83	1241396.30	052° 17' 33.52"	038° 21' 19.96"	Картометрический метод	5.00	–
9852	383094.45	1241404.20	052° 17' 32.86"	038° 21' 20.37"	Картометрический метод	5.00	–
9853	383076.06	1241413.73	052° 17' 32.26"	038° 21' 20.88"	Картометрический метод	5.00	–
9854	383059.09	1241422.44	052° 17' 31.72"	038° 21' 21.34"	Картометрический метод	5.00	–
9855	383049.69	1241426.62	052° 17' 31.41"	038° 21' 21.56"	Картометрический метод	5.00	–
9856	383039.57	1241431.75	052° 17' 31.08"	038° 21' 21.83"	Картометрический метод	5.00	–
9857	383026.58	1241441.42	052° 17' 30.67"	038° 21' 22.34"	Картометрический метод	5.00	–
9858	383019.37	1241445.55	052° 17' 30.43"	038° 21' 22.56"	Картометрический метод	5.00	–
9859	383016.91	1241445.91	052° 17' 30.35"	038° 21' 22.58"	Картометрический метод	5.00	–
9860	383012.74	1241444.32	052° 17' 30.22"	038° 21' 22.50"	Картометрический метод	5.00	–
9861	383004.84	1241430.30	052° 17' 29.96"	038° 21' 21.76"	Картометрический метод	5.00	–
9862	382996.85	1241419.13	052° 17' 29.70"	038° 21' 21.17"	Картометрический метод	5.00	–
9863	382995.72	1241415.54	052° 17' 29.67"	038° 21' 20.98"	Картометрический метод	5.00	–
9864	382996.67	1241413.00	052° 17' 29.70"	038° 21' 20.85"	Картометрический метод	5.00	–
9865	383000.98	1241410.71	052° 17' 29.84"	038° 21' 20.73"	Картометрический метод	5.00	–
9866	383003.66	1241410.32	052° 17' 29.92"	038° 21' 20.71"	Картометрический метод	5.00	–
9867	383009.15	1241410.82	052° 17' 30.10"	038° 21' 20.73"	Картометрический метод	5.00	–
9868	383012.78	1241410.32	052° 17' 30.22"	038° 21' 20.71"	Картометрический метод	5.00	–
9869	383017.14	1241408.05	052° 17' 30.36"	038° 21' 20.58"	Картометрический метод	5.00	–
9870	383031.62	1241400.97	052° 17' 30.83"	038° 21' 20.21"	Картометрический метод	5.00	–
9871	383032.89	1241398.93	052° 17' 30.87"	038° 21' 20.10"	Картометрический метод	5.00	–
9872	383032.53	1241397.70	052° 17' 30.86"	038° 21' 20.04"	Картометрический метод	5.00	–
9873	383022.31	1241391.78	052° 17' 30.52"	038° 21' 19.73"	Картометрический метод	5.00	–
9874	383016.42	1241389.49	052° 17' 30.33"	038° 21' 19.61"	Картометрический метод	5.00	–
9875	383003.80	1241387.49	052° 17' 29.92"	038° 21' 19.50"	Картометрический метод	5.00	–
9876	382988.13	1241385.81	052° 17' 29.42"	038° 21' 19.41"	Картометрический метод	5.00	–
9877	382978.60	1241386.40	052° 17' 29.11"	038° 21' 19.45"	Картометрический	5.00	–

					метод		
9878	382970.79	1241387.76	052° 17' 28.86"	038° 21' 19.52"	Картометрический метод	5.00	–
9879	382963.17	1241390.58	052° 17' 28.61"	038° 21' 19.67"	Картометрический метод	5.00	–
9880	382954.18	1241396.75	052° 17' 28.32"	038° 21' 19.99"	Картометрический метод	5.00	–
9881	382945.19	1241401.06	052° 17' 28.03"	038° 21' 20.22"	Картометрический метод	5.00	–
9882	382942.65	1241404.28	052° 17' 27.95"	038° 21' 20.39"	Картометрический метод	5.00	–
9883	382941.74	1241407.65	052° 17' 27.92"	038° 21' 20.57"	Картометрический метод	5.00	–
9884	382941.42	1241415.00	052° 17' 27.91"	038° 21' 20.96"	Картометрический метод	5.00	–
9885	382939.98	1241420.25	052° 17' 27.86"	038° 21' 21.24"	Картометрический метод	5.00	–
9886	382935.79	1241430.75	052° 17' 27.73"	038° 21' 21.79"	Картометрический метод	5.00	–
9887	382935.20	1241439.51	052° 17' 27.71"	038° 21' 22.25"	Картометрический метод	5.00	–
9888	382935.89	1241447.55	052° 17' 27.73"	038° 21' 22.68"	Картометрический метод	5.00	–
9889	382939.34	1241452.04	052° 17' 27.84"	038° 21' 22.91"	Картометрический метод	5.00	–
9890	382942.56	1241457.99	052° 17' 27.95"	038° 21' 23.23"	Картометрический метод	5.00	–
9891	382943.19	1241464.53	052° 17' 27.97"	038° 21' 23.57"	Картометрический метод	5.00	–
9892	382941.33	1241470.43	052° 17' 27.91"	038° 21' 23.88"	Картометрический метод	5.00	–
9893	382936.48	1241475.37	052° 17' 27.75"	038° 21' 24.14"	Картометрический метод	5.00	–
9894	382930.67	1241479.14	052° 17' 27.56"	038° 21' 24.34"	Картометрический метод	5.00	–
9895	382930.62	1241480.50	052° 17' 27.56"	038° 21' 24.42"	Картометрический метод	5.00	–
9896	382931.62	1241481.14	052° 17' 27.60"	038° 21' 24.45"	Картометрический метод	5.00	–
9897	382936.97	1241479.14	052° 17' 27.77"	038° 21' 24.34"	Картометрический метод	5.00	–
9898	382944.65	1241471.92	052° 17' 28.02"	038° 21' 23.96"	Картометрический метод	5.00	–
9899	382955.81	1241459.44	052° 17' 28.38"	038° 21' 23.30"	Картометрический метод	5.00	–
9900	382962.58	1241450.95	052° 17' 28.59"	038° 21' 22.85"	Картометрический метод	5.00	–
9901	382966.48	1241445.50	052° 17' 28.72"	038° 21' 22.57"	Картометрический метод	5.00	–
9902	382967.62	1241442.55	052° 17' 28.76"	038° 21' 22.41"	Картометрический метод	5.00	–
9903	382967.66	1241438.56	052° 17' 28.76"	038° 21' 22.20"	Картометрический метод	5.00	–
9904	382969.34	1241435.47	052° 17' 28.81"	038° 21' 22.04"	Картометрический метод	5.00	–
9905	382972.88	1241435.20	052° 17' 28.93"	038° 21' 22.02"	Картометрический метод	5.00	–
9906	382976.79	1241436.56	052° 17' 29.05"	038° 21' 22.09"	Картометрический метод	5.00	–
9907	382986.27	1241445.23	052° 17' 29.36"	038° 21' 22.55"	Картометрический метод	5.00	–
9908	382994.44	1241458.58	052° 17' 29.63"	038° 21' 23.25"	Картометрический метод	5.00	–
9909	382994.90	1241461.94	052° 17' 29.64"	038° 21' 23.43"	Картометрический метод	5.00	–
9910	382991.74	1241471.29	052° 17' 29.54"	038° 21' 23.92"	Картометрический метод	5.00	–
9911	382983.80	1241481.73	052° 17' 29.28"	038° 21' 24.48"	Картометрический метод	5.00	–
9912	382973.59	1241493.99	052° 17' 28.95"	038° 21' 25.12"	Картометрический метод	5.00	–
9913	382961.67	1241501.48	052° 17' 28.57"	038° 21' 25.52"	Картометрический метод	5.00	–
9914	382953.39	1241505.33	052° 17' 28.30"	038° 21' 25.72"	Картометрический метод	5.00	–
9915	382940.67	1241507.38	052° 17' 27.89"	038° 21' 25.83"	Картометрический метод	5.00	–

9916	382931.16	1241510.46	052° 17' 27.58"	038° 21' 26.00"	Картометрический метод	5.00	–
9917	382927.71	1241512.28	052° 17' 27.47"	038° 21' 26.09"	Картометрический метод	5.00	–
9918	382925.40	1241516.96	052° 17' 27.40"	038° 21' 26.34"	Картометрический метод	5.00	–
9919	382922.36	1241519.09	052° 17' 27.30"	038° 21' 26.45"	Картометрический метод	5.00	–
9920	382918.23	1241519.72	052° 17' 27.16"	038° 21' 26.49"	Картометрический метод	5.00	–
9921	382908.24	1241517.27	052° 17' 26.84"	038° 21' 26.36"	Картометрический метод	5.00	–
9922	382903.52	1241518.05	052° 17' 26.69"	038° 21' 26.40"	Картометрический метод	5.00	–
9923	382898.00	1241521.45	052° 17' 26.51"	038° 21' 26.58"	Картометрический метод	5.00	–
9924	382887.79	1241529.85	052° 17' 26.18"	038° 21' 27.02"	Картометрический метод	5.00	–
9925	382880.41	1241533.14	052° 17' 25.94"	038° 21' 27.20"	Картометрический метод	5.00	–
9926	382871.56	1241535.07	052° 17' 25.66"	038° 21' 27.30"	Картометрический метод	5.00	–
9927	382863.16	1241539.61	052° 17' 25.38"	038° 21' 27.54"	Картометрический метод	5.00	–
9928	382841.71	1241558.90	052° 17' 24.69"	038° 21' 28.56"	Картометрический метод	5.00	–
9929	382830.37	1241566.62	052° 17' 24.32"	038° 21' 28.97"	Картометрический метод	5.00	–
9930	382813.12	1241575.81	052° 17' 23.77"	038° 21' 29.45"	Картометрический метод	5.00	–
9931	382786.56	1241589.88	052° 17' 22.91"	038° 21' 30.20"	Картометрический метод	5.00	–
9932	382770.90	1241599.07	052° 17' 22.40"	038° 21' 30.69"	Картометрический метод	5.00	–
9933	382762.61	1241601.46	052° 17' 22.13"	038° 21' 30.81"	Картометрический метод	5.00	–
9934	382738.78	1241602.03	052° 17' 21.36"	038° 21' 30.84"	Картометрический метод	5.00	–
9935	382723.80	1241602.59	052° 17' 20.88"	038° 21' 30.88"	Картометрический метод	5.00	–
9936	382710.18	1241601.12	052° 17' 20.44"	038° 21' 30.80"	Картометрический метод	5.00	–
9937	382697.70	1241595.44	052° 17' 20.03"	038° 21' 30.50"	Картометрический метод	5.00	–
9938	382692.71	1241591.13	052° 17' 19.87"	038° 21' 30.27"	Картометрический метод	5.00	–
9939	382683.74	1241579.78	052° 17' 19.58"	038° 21' 29.68"	Картометрический метод	5.00	–
9940	382663.20	1241556.52	052° 17' 18.92"	038° 21' 28.45"	Картометрический метод	5.00	–
9941	382643.34	1241535.98	052° 17' 18.27"	038° 21' 27.37"	Картометрический метод	5.00	–
9942	382627.00	1241523.49	052° 17' 17.74"	038° 21' 26.71"	Картометрический метод	5.00	–
9943	382607.96	1241511.99	052° 17' 17.13"	038° 21' 26.11"	Картометрический метод	5.00	–
9944	382588.53	1241495.23	052° 17' 16.50"	038° 21' 25.22"	Картометрический метод	5.00	–
9945	382570.48	1241479.35	052° 17' 15.91"	038° 21' 24.39"	Картометрический метод	5.00	–
9946	382561.89	1241469.83	052° 17' 15.63"	038° 21' 23.89"	Картометрический метод	5.00	–
9947	382547.18	1241457.19	052° 17' 15.16"	038° 21' 23.22"	Картометрический метод	5.00	–
9948	382540.24	1241454.12	052° 17' 14.93"	038° 21' 23.06"	Картометрический метод	5.00	–
9949	382525.99	1241452.71	052° 17' 14.47"	038° 21' 22.99"	Картометрический метод	5.00	–
9950	382516.67	1241452.67	052° 17' 14.17"	038° 21' 22.99"	Картометрический метод	5.00	–
9951	382496.86	1241450.78	052° 17' 13.53"	038° 21' 22.89"	Картометрический метод	5.00	–
9952	382488.90	1241451.54	052° 17' 13.27"	038° 21' 22.93"	Картометрический метод	5.00	–
9953	382470.26	1241455.75	052° 17' 12.67"	038° 21' 23.15"	Картометрический метод	5.00	–
9954	382451.14	1241461.21	052° 17' 12.05"	038° 21' 23.44"	Картометрический	5.00	–

					метод		
9955	382443.93	1241462.01	052° 17' 11.82"	038° 21' 23.48"	Картометрический метод	5.00	–
9956	382426.08	1241460.63	052° 17' 11.24"	038° 21' 23.41"	Картометрический метод	5.00	–
9957	382417.17	1241458.88	052° 17' 10.95"	038° 21' 23.32"	Картометрический метод	5.00	–
9958	382405.46	1241455.15	052° 17' 10.57"	038° 21' 23.13"	Картометрический метод	5.00	–
9959	382396.39	1241450.35	052° 17' 10.28"	038° 21' 22.87"	Картометрический метод	5.00	–
9960	382381.07	1241438.18	052° 17' 09.78"	038° 21' 22.23"	Картометрический метод	5.00	–
9961	382376.82	1241433.01	052° 17' 09.64"	038° 21' 21.96"	Картометрический метод	5.00	–
9962	382376.67	1241427.86	052° 17' 09.64"	038° 21' 21.69"	Картометрический метод	5.00	–
9963	382379.32	1241423.49	052° 17' 09.72"	038° 21' 21.46"	Картометрический метод	5.00	–
9964	382377.06	1241420.37	052° 17' 09.65"	038° 21' 21.29"	Картометрический метод	5.00	–
9965	382371.83	1241417.11	052° 17' 09.48"	038° 21' 21.12"	Картометрический метод	5.00	–
9966	382367.67	1241414.99	052° 17' 09.35"	038° 21' 21.01"	Картометрический метод	5.00	–
9967	382364.91	1241419.23	052° 17' 09.26"	038° 21' 21.24"	Картометрический метод	5.00	–
9968	382359.76	1241424.27	052° 17' 09.09"	038° 21' 21.50"	Картометрический метод	5.00	–
9969	382352.85	1241425.19	052° 17' 08.87"	038° 21' 21.55"	Картометрический метод	5.00	–
9970	382347.42	1241422.91	052° 17' 08.69"	038° 21' 21.43"	Картометрический метод	5.00	–
9971	382326.12	1241401.00	052° 17' 08.00"	038° 21' 20.28"	Картометрический метод	5.00	–
9972	382308.85	1241377.71	052° 17' 07.44"	038° 21' 19.05"	Картометрический метод	5.00	–
9973	382282.70	1241346.73	052° 17' 06.59"	038° 21' 17.42"	Картометрический метод	5.00	–
9974	382278.66	1241343.73	052° 17' 06.46"	038° 21' 17.26"	Картометрический метод	5.00	–
9975	382270.95	1241341.05	052° 17' 06.21"	038° 21' 17.12"	Картометрический метод	5.00	–
9976	382266.43	1241338.16	052° 17' 06.07"	038° 21' 16.97"	Картометрический метод	5.00	–
9977	382260.78	1241330.97	052° 17' 05.88"	038° 21' 16.59"	Картометрический метод	5.00	–
9978	382253.90	1241326.46	052° 17' 05.66"	038° 21' 16.35"	Картометрический метод	5.00	–
9979	382242.96	1241322.85	052° 17' 05.31"	038° 21' 16.16"	Картометрический метод	5.00	–
9980	382228.24	1241322.31	052° 17' 04.83"	038° 21' 16.13"	Картометрический метод	5.00	–
9981	382221.74	1241320.85	052° 17' 04.62"	038° 21' 16.06"	Картометрический метод	5.00	–
9982	382208.01	1241314.11	052° 17' 04.17"	038° 21' 15.70"	Картометрический метод	5.00	–
9983	382190.87	1241309.84	052° 17' 03.62"	038° 21' 15.48"	Картометрический метод	5.00	–
9984	382185.76	1241307.10	052° 17' 03.45"	038° 21' 15.34"	Картометрический метод	5.00	–
9985	382179.23	1241302.92	052° 17' 03.24"	038° 21' 15.12"	Картометрический метод	5.00	–
9986	382174.62	1241301.56	052° 17' 03.09"	038° 21' 15.05"	Картометрический метод	5.00	–
9987	382167.04	1241300.49	052° 17' 02.85"	038° 21' 14.99"	Картометрический метод	5.00	–
9988	382157.05	1241296.75	052° 17' 02.53"	038° 21' 14.79"	Картометрический метод	5.00	–
9989	382143.21	1241285.74	052° 17' 02.08"	038° 21' 14.21"	Картометрический метод	5.00	–
9990	382123.91	1241259.41	052° 17' 01.45"	038° 21' 12.83"	Картометрический метод	5.00	–
9991	382118.92	1241255.10	052° 17' 01.29"	038° 21' 12.60"	Картометрический метод	5.00	–
9992	382106.89	1241250.44	052° 17' 00.90"	038° 21' 12.36"	Картометрический метод	5.00	–

9993	382100.08	1241242.84	052° 17' 00.68"	038° 21' 11.95"	Картометрический метод	5.00	–
9994	382093.95	1241229.79	052° 17' 00.48"	038° 21' 11.27"	Картометрический метод	5.00	–
9995	382088.16	1241218.55	052° 17' 00.29"	038° 21' 10.67"	Картометрический метод	5.00	–
9996	382069.33	1241196.31	052° 16' 59.68"	038° 21' 09.50"	Картометрический метод	5.00	–
9997	382051.21	1241187.64	052° 16' 59.09"	038° 21' 09.05"	Картометрический метод	5.00	–
9998	382037.85	1241178.82	052° 16' 58.66"	038° 21' 08.58"	Картометрический метод	5.00	–
9999	382016.72	1241162.79	052° 16' 57.98"	038° 21' 07.74"	Картометрический метод	5.00	–
10000	382004.43	1241148.26	052° 16' 57.58"	038° 21' 06.97"	Картометрический метод	5.00	–
10001	381992.62	1241134.54	052° 16' 57.20"	038° 21' 06.25"	Картометрический метод	5.00	–
10002	381984.68	1241126.79	052° 16' 56.94"	038° 21' 05.84"	Картометрический метод	5.00	–
10003	381972.81	1241115.76	052° 16' 56.55"	038° 21' 05.26"	Картометрический метод	5.00	–
10004	381942.48	1241090.61	052° 16' 55.57"	038° 21' 03.94"	Картометрический метод	5.00	–
10005	381928.69	1241079.64	052° 16' 55.12"	038° 21' 03.36"	Картометрический метод	5.00	–
10006	381923.21	1241075.21	052° 16' 54.95"	038° 21' 03.13"	Картометрический метод	5.00	–
10007	381893.21	1241045.29	052° 16' 53.97"	038° 21' 01.55"	Картометрический метод	5.00	–
10008	381890.15	1241040.04	052° 16' 53.87"	038° 21' 01.28"	Картометрический метод	5.00	–
10009	381887.27	1241033.59	052° 16' 53.78"	038° 21' 00.94"	Картометрический метод	5.00	–
10010	381883.26	1241028.04	052° 16' 53.65"	038° 21' 00.64"	Картометрический метод	5.00	–
10011	381873.52	1241016.78	052° 16' 53.34"	038° 21' 00.05"	Картометрический метод	5.00	–
10012	381870.09	1241014.01	052° 16' 53.22"	038° 20' 59.91"	Картометрический метод	5.00	–
10013	381859.45	1241010.81	052° 16' 52.88"	038° 20' 59.74"	Картометрический метод	5.00	–
10014	381846.14	1241008.87	052° 16' 52.45"	038° 20' 59.64"	Картометрический метод	5.00	–
10015	381820.50	1240999.26	052° 16' 51.62"	038° 20' 59.13"	Картометрический метод	5.00	–
10016	381815.98	1240996.05	052° 16' 51.47"	038° 20' 58.96"	Картометрический метод	5.00	–
10017	381801.65	1240984.34	052° 16' 51.01"	038° 20' 58.35"	Картометрический метод	5.00	–
10018	381797.52	1240983.26	052° 16' 50.87"	038° 20' 58.29"	Картометрический метод	5.00	–
10019	381789.67	1240983.20	052° 16' 50.62"	038° 20' 58.29"	Картометрический метод	5.00	–
10020	381785.39	1240982.61	052° 16' 50.48"	038° 20' 58.26"	Картометрический метод	5.00	–
10021	381778.70	1240980.35	052° 16' 50.27"	038° 20' 58.14"	Картометрический метод	5.00	–
10022	381773.88	1240983.07	052° 16' 50.11"	038° 20' 58.28"	Картометрический метод	5.00	–
10023	381770.97	1240982.98	052° 16' 50.02"	038° 20' 58.28"	Картометрический метод	5.00	–
10024	381768.07	1240981.16	052° 16' 49.92"	038° 20' 58.18"	Картометрический метод	5.00	–
10025	381764.02	1240980.62	052° 16' 49.79"	038° 20' 58.15"	Картометрический метод	5.00	–
10026	381755.22	1240980.39	052° 16' 49.51"	038° 20' 58.14"	Картометрический метод	5.00	–
10027	381753.95	1240978.89	052° 16' 49.46"	038° 20' 58.06"	Картометрический метод	5.00	–
10028	381755.22	1240976.94	052° 16' 49.51"	038° 20' 57.96"	Картометрический метод	5.00	–
10029	381761.21	1240975.90	052° 16' 49.70"	038° 20' 57.91"	Картометрический метод	5.00	–
10030	381763.43	1240974.17	052° 16' 49.77"	038° 20' 57.81"	Картометрический метод	5.00	–
10031	381762.98	1240971.99	052° 16' 49.76"	038° 20' 57.70"	Картометрический	5.00	–

					метод		
10032	381756.73	1240963.03	052° 16' 49.55"	038° 20' 57.23"	Картометрический метод	5.00	–
10033	381751.13	1240957.37	052° 16' 49.37"	038° 20' 56.93"	Картометрический метод	5.00	–
10034	381737.42	1240946.07	052° 16' 48.93"	038° 20' 56.34"	Картометрический метод	5.00	–
10035	381730.80	1240941.17	052° 16' 48.71"	038° 20' 56.08"	Картометрический метод	5.00	–
10036	381728.89	1240938.36	052° 16' 48.65"	038° 20' 55.93"	Картометрический метод	5.00	–
10037	381727.35	1240933.95	052° 16' 48.60"	038° 20' 55.70"	Картометрический метод	5.00	–
10038	381725.17	1240929.96	052° 16' 48.53"	038° 20' 55.49"	Картометрический метод	5.00	–
10039	381722.90	1240928.73	052° 16' 48.46"	038° 20' 55.42"	Картометрический метод	5.00	–
10040	381711.96	1240925.87	052° 16' 48.10"	038° 20' 55.27"	Картометрический метод	5.00	–
10041	381710.32	1240925.06	052° 16' 48.05"	038° 20' 55.23"	Картометрический метод	5.00	–
10042	381706.46	1240921.29	052° 16' 47.93"	038° 20' 55.03"	Картометрический метод	5.00	–
10043	381701.38	1240913.78	052° 16' 47.76"	038° 20' 54.64"	Картометрический метод	5.00	–
10044	381697.47	1240909.79	052° 16' 47.63"	038° 20' 54.43"	Картометрический метод	5.00	–
10045	381690.02	1240904.62	052° 16' 47.39"	038° 20' 54.15"	Картометрический метод	5.00	–
10046	381688.09	1240900.68	052° 16' 47.33"	038° 20' 53.95"	Картометрический метод	5.00	–
10047	381687.26	1240894.33	052° 16' 47.30"	038° 20' 53.61"	Картометрический метод	5.00	–
10048	381684.93	1240890.68	052° 16' 47.23"	038° 20' 53.42"	Картометрический метод	5.00	–
10049	381678.90	1240886.26	052° 16' 47.03"	038° 20' 53.19"	Картометрический метод	5.00	–
10050	381677.03	1240883.03	052° 16' 46.97"	038° 20' 53.02"	Картометрический метод	5.00	–
10051	381675.90	1240876.20	052° 16' 46.93"	038° 20' 52.66"	Картометрический метод	5.00	–
10052	381672.51	1240872.30	052° 16' 46.82"	038° 20' 52.45"	Картометрический метод	5.00	–
10053	381667.65	1240871.11	052° 16' 46.67"	038° 20' 52.39"	Картометрический метод	5.00	–
10054	381656.13	1240872.69	052° 16' 46.29"	038° 20' 52.47"	Картометрический метод	5.00	–
10055	381642.35	1240871.07	052° 16' 45.85"	038° 20' 52.39"	Картометрический метод	5.00	–
10056	381638.95	1240868.31	052° 16' 45.74"	038° 20' 52.24"	Картометрический метод	5.00	–
10057	381636.39	1240862.93	052° 16' 45.65"	038° 20' 51.96"	Картометрический метод	5.00	–
10058	381633.83	1240859.81	052° 16' 45.57"	038° 20' 51.80"	Картометрический метод	5.00	–
10059	381625.22	1240853.92	052° 16' 45.29"	038° 20' 51.49"	Картометрический метод	5.00	–
10060	381621.44	1240850.38	052° 16' 45.17"	038° 20' 51.30"	Картометрический метод	5.00	–
10061	381611.55	1240840.75	052° 16' 44.85"	038° 20' 50.79"	Картометрический метод	5.00	–
10062	381605.18	1240833.43	052° 16' 44.64"	038° 20' 50.41"	Картометрический метод	5.00	–
10063	381597.96	1240822.46	052° 16' 44.41"	038° 20' 49.83"	Картометрический метод	5.00	–
10064	381593.18	1240818.01	052° 16' 44.25"	038° 20' 49.59"	Картометрический метод	5.00	–
10065	381582.66	1240812.92	052° 16' 43.91"	038° 20' 49.33"	Картометрический метод	5.00	–
10066	381569.46	1240801.23	052° 16' 43.49"	038° 20' 48.71"	Картометрический метод	5.00	–
10067	381563.67	1240797.02	052° 16' 43.30"	038° 20' 48.49"	Картометрический метод	5.00	–
10068	381559.21	1240795.34	052° 16' 43.15"	038° 20' 48.40"	Картометрический метод	5.00	–
10069	381553.36	1240794.66	052° 16' 42.96"	038° 20' 48.37"	Картометрический метод	5.00	–

10070	381548.76	1240791.31	052° 16' 42.82"	038° 20' 48.19"	Картометрический метод	5.00	–
10071	381544.66	1240785.10	052° 16' 42.68"	038° 20' 47.86"	Картометрический метод	5.00	–
10072	381541.13	1240780.56	052° 16' 42.57"	038° 20' 47.62"	Картометрический метод	5.00	–
10073	381518.66	1240760.92	052° 16' 41.84"	038° 20' 46.59"	Картометрический метод	5.00	–
10074	381516.11	1240757.32	052° 16' 41.76"	038° 20' 46.40"	Картометрический метод	5.00	–
10075	381512.90	1240747.13	052° 16' 41.65"	038° 20' 45.86"	Картометрический метод	5.00	–
10076	381509.53	1240743.48	052° 16' 41.54"	038° 20' 45.67"	Картометрический метод	5.00	–
10077	381501.43	1240736.12	052° 16' 41.28"	038° 20' 45.28"	Картометрический метод	5.00	–
10078	381497.81	1240733.11	052° 16' 41.16"	038° 20' 45.13"	Картометрический метод	5.00	–
10079	381490.03	1240729.48	052° 16' 40.91"	038° 20' 44.94"	Картометрический метод	5.00	–
10080	381485.31	1240725.82	052° 16' 40.76"	038° 20' 44.74"	Картометрический метод	5.00	–
10081	381477.95	1240718.71	052° 16' 40.52"	038° 20' 44.37"	Картометрический метод	5.00	–
10082	381470.95	1240715.21	052° 16' 40.29"	038° 20' 44.18"	Картометрический метод	5.00	–
10083	381460.88	1240712.67	052° 16' 39.97"	038° 20' 44.05"	Картометрический метод	5.00	–
10084	381456.11	1240709.58	052° 16' 39.81"	038° 20' 43.89"	Картометрический метод	5.00	–
10085	381446.58	1240695.39	052° 16' 39.50"	038° 20' 43.14"	Картометрический метод	5.00	–
10086	381432.09	1240662.19	052° 16' 39.03"	038° 20' 41.39"	Картометрический метод	5.00	–
10087	381423.68	1240642.95	052° 16' 38.76"	038° 20' 40.38"	Картометрический метод	5.00	–
10088	381419.72	1240637.42	052° 16' 38.63"	038° 20' 40.09"	Картометрический метод	5.00	–
10089	381409.27	1240629.04	052° 16' 38.29"	038° 20' 39.65"	Картометрический метод	5.00	–
10090	381399.82	1240623.50	052° 16' 37.99"	038° 20' 39.35"	Картометрический метод	5.00	–
10091	381386.49	1240613.47	052° 16' 37.55"	038° 20' 38.83"	Картометрический метод	5.00	–
10092	381372.38	1240608.38	052° 16' 37.10"	038° 20' 38.56"	Картометрический метод	5.00	–
10093	381368.95	1240596.05	052° 16' 36.99"	038° 20' 37.91"	Картометрический метод	5.00	–
10094	381359.24	1240588.86	052° 16' 36.67"	038° 20' 37.53"	Картометрический метод	5.00	–
10095	381315.15	1240584.28	052° 16' 35.24"	038° 20' 37.29"	Картометрический метод	5.00	–
10096	381293.32	1240547.06	052° 16' 34.54"	038° 20' 35.33"	Картометрический метод	5.00	–
10097	381264.59	1240528.71	052° 16' 33.61"	038° 20' 34.37"	Картометрический метод	5.00	–
10098	381236.15	1240513.74	052° 16' 32.68"	038° 20' 33.58"	Картометрический метод	5.00	–
10099	381221.01	1240510.61	052° 16' 32.19"	038° 20' 33.42"	Картометрический метод	5.00	–
10100	381191.82	1240473.99	052° 16' 31.25"	038° 20' 31.49"	Картометрический метод	5.00	–
10101	381173.45	1240455.30	052° 16' 30.65"	038° 20' 30.51"	Картометрический метод	5.00	–
10102	381137.60	1240443.19	052° 16' 29.49"	038° 20' 29.87"	Картометрический метод	5.00	–
10103	381129.41	1240449.61	052° 16' 29.23"	038° 20' 30.21"	Картометрический метод	5.00	–
10104	381106.84	1240438.75	052° 16' 28.50"	038° 20' 29.64"	Картометрический метод	5.00	–
10105	381076.09	1240413.82	052° 16' 27.50"	038° 20' 28.33"	Картометрический метод	5.00	–
10106	381042.73	1240391.80	052° 16' 26.42"	038° 20' 27.17"	Картометрический метод	5.00	–
10107	381014.77	1240380.29	052° 16' 25.51"	038° 20' 26.57"	Картометрический метод	5.00	–
10108	381005.50	1240367.80	052° 16' 25.21"	038° 20' 25.91"	Картометрический	5.00	–

					метод		
10109	380991.92	1240365.19	052° 16' 24.77"	038° 20' 25.77"	Картометрический метод	5.00	–
10110	380962.78	1240372.24	052° 16' 23.83"	038° 20' 26.15"	Картометрический метод	5.00	–
10111	380931.12	1240363.02	052° 16' 22.81"	038° 20' 25.66"	Картометрический метод	5.00	–
10112	380885.72	1240334.66	052° 16' 21.34"	038° 20' 24.17"	Картометрический метод	5.00	–
10113	380874.06	1240318.81	052° 16' 20.96"	038° 20' 23.34"	Картометрический метод	5.00	–
10114	380857.65	1240308.96	052° 16' 20.43"	038° 20' 22.82"	Картометрический метод	5.00	–
10115	380840.54	1240291.10	052° 16' 19.87"	038° 20' 21.88"	Картометрический метод	5.00	–
10116	380804.55	1240272.33	052° 16' 18.71"	038° 20' 20.89"	Картометрический метод	5.00	–
10117	380789.67	1240261.89	052° 16' 18.22"	038° 20' 20.35"	Картометрический метод	5.00	–
10118	380778.55	1240266.18	052° 16' 17.86"	038° 20' 20.57"	Картометрический метод	5.00	–
10119	380761.52	1240264.64	052° 16' 17.31"	038° 20' 20.49"	Картометрический метод	5.00	–
10120	380757.61	1240258.04	052° 16' 17.19"	038° 20' 20.15"	Картометрический метод	5.00	–
10121	380763.65	1240243.32	052° 16' 17.38"	038° 20' 19.37"	Картометрический метод	5.00	–
10122	380762.20	1240239.78	052° 16' 17.33"	038° 20' 19.18"	Картометрический метод	5.00	–
10123	380732.80	1240219.61	052° 16' 16.38"	038° 20' 18.12"	Картометрический метод	5.00	–
10124	380704.69	1240206.12	052° 16' 15.47"	038° 20' 17.41"	Картометрический метод	5.00	–
10125	380697.88	1240186.79	052° 16' 15.25"	038° 20' 16.39"	Картометрический метод	5.00	–
10126	380670.32	1240141.86	052° 16' 14.35"	038° 20' 14.03"	Картометрический метод	5.00	–
10127	380656.75	1240134.71	052° 16' 13.91"	038° 20' 13.65"	Картометрический метод	5.00	–
10128	380617.90	1240088.25	052° 16' 12.65"	038° 20' 11.21"	Картометрический метод	5.00	–
10129	380597.83	1240081.96	052° 16' 12.00"	038° 20' 10.88"	Картометрический метод	5.00	–
10130	380579.38	1240058.61	052° 16' 11.41"	038° 20' 09.65"	Картометрический метод	5.00	–
10131	380561.20	1240028.42	052° 16' 10.82"	038° 20' 08.06"	Картометрический метод	5.00	–
10132	380559.03	1240008.81	052° 16' 10.74"	038° 20' 07.02"	Картометрический метод	5.00	–
10133	380549.35	1240003.04	052° 16' 10.43"	038° 20' 06.72"	Картометрический метод	5.00	–
10134	380551.51	1239994.70	052° 16' 10.50"	038° 20' 06.28"	Картометрический метод	5.00	–
10135	380540.36	1239977.36	052° 16' 10.14"	038° 20' 05.37"	Картометрический метод	5.00	–
10136	380527.59	1239970.10	052° 16' 09.72"	038° 20' 04.99"	Картометрический метод	5.00	–
10137	380518.69	1239958.09	052° 16' 09.44"	038° 20' 04.35"	Картометрический метод	5.00	–
10138	380497.13	1239940.92	052° 16' 08.74"	038° 20' 03.45"	Картометрический метод	5.00	–
10139	380498.96	1239920.23	052° 16' 08.80"	038° 20' 02.36"	Картометрический метод	5.00	–
10140	380492.67	1239900.35	052° 16' 08.59"	038° 20' 01.31"	Картометрический метод	5.00	–
10141	380478.50	1239894.68	052° 16' 08.13"	038° 20' 01.01"	Картометрический метод	5.00	–
10142	380474.75	1239886.04	052° 16' 08.01"	038° 20' 00.56"	Картометрический метод	5.00	–
10143	380478.63	1239861.41	052° 16' 08.13"	038° 19' 59.26"	Картометрический метод	5.00	–
10144	380461.59	1239832.02	052° 16' 07.58"	038° 19' 57.71"	Картометрический метод	5.00	–
10145	380430.87	1239803.46	052° 16' 06.58"	038° 19' 56.21"	Картометрический метод	5.00	–
10146	380400.23	1239769.87	052° 16' 05.59"	038° 19' 54.44"	Картометрический метод	5.00	–

10147	380392.77	1239760.16	052° 16' 05.35"	038° 19' 53.93"	Картометрический метод	5.00	–
10148	380386.99	1239749.17	052° 16' 05.16"	038° 19' 53.35"	Картометрический метод	5.00	–
10149	380367.92	1239701.96	052° 16' 04.54"	038° 19' 50.86"	Картометрический метод	5.00	–
10150	380344.10	1239657.60	052° 16' 03.77"	038° 19' 48.53"	Картометрический метод	5.00	–
10151	380315.87	1239578.77	052° 16' 02.85"	038° 19' 44.37"	Картометрический метод	5.00	–
10152	380302.48	1239540.91	052° 16' 02.41"	038° 19' 42.38"	Картометрический метод	5.00	–
10153	380298.67	1239529.74	052° 16' 02.29"	038° 19' 41.79"	Картометрический метод	5.00	–
10154	380294.29	1239520.50	052° 16' 02.15"	038° 19' 41.30"	Картометрический метод	5.00	–
10155	380289.89	1239512.98	052° 16' 02.00"	038° 19' 40.91"	Картометрический метод	5.00	–
10156	380269.90	1239481.23	052° 16' 01.35"	038° 19' 39.23"	Картометрический метод	5.00	–
10157	380249.59	1239462.05	052° 16' 00.70"	038° 19' 38.22"	Картометрический метод	5.00	–
10158	380225.49	1239437.50	052° 15' 59.91"	038° 19' 36.93"	Картометрический метод	5.00	–
10159	380216.68	1239422.73	052° 15' 59.63"	038° 19' 36.16"	Картометрический метод	5.00	–
10160	380197.52	1239373.97	052° 15' 59.01"	038° 19' 33.59"	Картометрический метод	5.00	–
10161	380196.66	1239361.85	052° 15' 58.98"	038° 19' 32.95"	Картометрический метод	5.00	–
10162	380197.89	1239351.88	052° 15' 59.02"	038° 19' 32.42"	Картометрический метод	5.00	–
10163	380210.36	1239327.57	052° 15' 59.42"	038° 19' 31.14"	Картометрический метод	5.00	–
10164	380210.21	1239320.07	052° 15' 59.41"	038° 19' 30.74"	Картометрический метод	5.00	–
10165	380208.05	1239311.96	052° 15' 59.34"	038° 19' 30.32"	Картометрический метод	5.00	–
10166	380199.11	1239291.69	052° 15' 59.05"	038° 19' 29.25"	Картометрический метод	5.00	–
10167	380196.01	1239281.49	052° 15' 58.95"	038° 19' 28.71"	Картометрический метод	5.00	–
10168	380194.60	1239268.54	052° 15' 58.90"	038° 19' 28.03"	Картометрический метод	5.00	–
10169	380195.90	1239247.40	052° 15' 58.94"	038° 19' 26.91"	Картометрический метод	5.00	–
10170	380198.60	1239247.60	052° 15' 59.03"	038° 19' 26.92"	Картометрический метод	5.00	–
10171	380197.20	1239268.38	052° 15' 58.99"	038° 19' 28.02"	Картометрический метод	5.00	–
10172	380198.53	1239280.85	052° 15' 59.03"	038° 19' 28.68"	Картометрический метод	5.00	–
10173	380201.52	1239290.71	052° 15' 59.13"	038° 19' 29.20"	Картометрический метод	5.00	–
10174	380210.47	1239311.00	052° 15' 59.42"	038° 19' 30.26"	Картометрический метод	5.00	–
10175	380212.76	1239319.55	052° 15' 59.49"	038° 19' 30.71"	Картометрический метод	5.00	–
10176	380212.97	1239327.94	052° 15' 59.50"	038° 19' 31.16"	Картометрический метод	5.00	–
10177	380200.45	1239352.43	052° 15' 59.10"	038° 19' 32.45"	Картометрический метод	5.00	–
10178	380199.26	1239361.92	052° 15' 59.06"	038° 19' 32.95"	Картометрический метод	5.00	–
10179	380200.01	1239373.21	052° 15' 59.09"	038° 19' 33.55"	Картометрический метод	5.00	–
10180	380218.97	1239421.49	052° 15' 59.70"	038° 19' 36.09"	Картометрический метод	5.00	–
10181	380227.46	1239435.79	052° 15' 59.98"	038° 19' 36.84"	Картометрический метод	5.00	–
10182	380251.39	1239460.18	052° 16' 00.75"	038° 19' 38.13"	Картометрический метод	5.00	–
10183	380271.80	1239479.45	052° 16' 01.42"	038° 19' 39.14"	Картометрический метод	5.00	–
10184	380292.10	1239511.61	052° 16' 02.07"	038° 19' 40.83"	Картометрический метод	5.00	–
10185	380296.57	1239519.23	052° 16' 02.22"	038° 19' 41.23"	Картометрический	5.00	–

					метод		
10186	380301.05	1239528.70	052° 16' 02.37"	038° 19' 41.73"	Картометрический метод	5.00	–
10187	380304.93	1239540.05	052° 16' 02.49"	038° 19' 42.33"	Картометрический метод	5.00	–
10188	380318.32	1239577.90	052° 16' 02.93"	038° 19' 44.33"	Картометрический метод	5.00	–
10189	380346.43	1239656.45	052° 16' 03.84"	038° 19' 48.47"	Картометрический метод	5.00	–
10190	380370.22	1239700.74	052° 16' 04.62"	038° 19' 50.80"	Картометрический метод	5.00	–
10191	380377.39	1239714.63	052° 16' 04.85"	038° 19' 51.53"	Картометрический метод	5.00	–
10192	380389.33	1239748.04	052° 16' 05.24"	038° 19' 53.29"	Картометрический метод	5.00	–
10193	380394.90	1239758.66	052° 16' 05.42"	038° 19' 53.85"	Картометрический метод	5.00	–
10194	380402.19	1239768.16	052° 16' 05.65"	038° 19' 54.35"	Картометрический метод	5.00	–
10195	380432.76	1239801.67	052° 16' 06.65"	038° 19' 56.11"	Картометрический метод	5.00	–
10196	380463.56	1239830.26	052° 16' 07.64"	038° 19' 57.62"	Картометрический метод	5.00	–
10197	380481.34	1239860.69	052° 16' 08.22"	038° 19' 59.22"	Картометрический метод	5.00	–
10198	380477.37	1239885.64	052° 16' 08.09"	038° 20' 00.54"	Картометрический метод	5.00	–
10199	380480.30	1239892.66	052° 16' 08.19"	038° 20' 00.91"	Картометрический метод	5.00	–
10200	380494.60	1239898.47	052° 16' 08.65"	038° 20' 01.21"	Картометрический метод	5.00	–
10201	380501.55	1239919.78	052° 16' 08.88"	038° 20' 02.33"	Картометрический метод	5.00	–
10202	380499.63	1239939.72	052° 16' 08.82"	038° 20' 03.39"	Картометрический метод	5.00	–
10203	380520.57	1239956.27	052° 16' 09.50"	038° 20' 04.26"	Картометрический метод	5.00	–
10204	380529.26	1239968.07	052° 16' 09.78"	038° 20' 04.88"	Картометрический метод	5.00	–
10205	380542.21	1239975.30	052° 16' 10.20"	038° 20' 05.26"	Картометрический метод	5.00	–
10206	380554.33	1239994.15	052° 16' 10.59"	038° 20' 06.25"	Картометрический метод	5.00	–
10207	380552.34	1240001.51	052° 16' 10.53"	038° 20' 06.64"	Картометрический метод	5.00	–
10208	380561.60	1240007.55	052° 16' 10.83"	038° 20' 06.96"	Картометрический метод	5.00	–
10209	380563.75	1240027.46	052° 16' 10.90"	038° 20' 08.01"	Картометрический метод	5.00	–
10210	380581.45	1240057.03	052° 16' 11.47"	038° 20' 09.56"	Картометрический метод	5.00	–
10211	380599.44	1240078.59	052° 16' 12.06"	038° 20' 10.70"	Картометрический метод	5.00	–
10212	380619.60	1240085.01	052° 16' 12.71"	038° 20' 11.04"	Картометрический метод	5.00	–
10213	380658.74	1240131.69	052° 16' 13.98"	038° 20' 13.49"	Картометрический метод	5.00	–
10214	380672.91	1240139.27	052° 16' 14.44"	038° 20' 13.89"	Картометрический метод	5.00	–
10215	380701.12	1240185.19	052° 16' 15.35"	038° 20' 16.31"	Картометрический метод	5.00	–
10216	380707.41	1240203.40	052° 16' 15.56"	038° 20' 17.27"	Картометрический метод	5.00	–
10217	380734.49	1240216.43	052° 16' 16.43"	038° 20' 17.95"	Картометрический метод	5.00	–
10218	380764.98	1240237.37	052° 16' 17.42"	038° 20' 19.06"	Картометрический метод	5.00	–
10219	380767.37	1240243.00	052° 16' 17.50"	038° 20' 19.35"	Картометрический метод	5.00	–
10220	380761.70	1240257.53	052° 16' 17.32"	038° 20' 20.12"	Картометрический метод	5.00	–
10221	380763.73	1240261.06	052° 16' 17.38"	038° 20' 20.30"	Картометрический метод	5.00	–
10222	380777.70	1240262.57	052° 16' 17.84"	038° 20' 20.38"	Картометрический метод	5.00	–
10223	380790.02	1240258.08	052° 16' 18.23"	038° 20' 20.14"	Картометрический метод	5.00	–

10224	380806.52	1240269.31	052° 16' 18.77"	038° 20' 20.74"	Картометрический метод	5.00	–
10225	380842.72	1240288.21	052° 16' 19.94"	038° 20' 21.73"	Картометрический метод	5.00	–
10226	380859.71	1240306.00	052° 16' 20.49"	038° 20' 22.66"	Картометрический метод	5.00	–
10227	380876.33	1240315.98	052° 16' 21.03"	038° 20' 23.19"	Картометрический метод	5.00	–
10228	380888.04	1240331.87	052° 16' 21.41"	038° 20' 24.03"	Картометрический метод	5.00	–
10229	380932.49	1240359.67	052° 16' 22.85"	038° 20' 25.49"	Картометрический метод	5.00	–
10230	380962.67	1240368.58	052° 16' 23.83"	038° 20' 25.95"	Картометрический метод	5.00	–
10231	380991.57	1240361.57	052° 16' 24.76"	038° 20' 25.58"	Картометрический метод	5.00	–
10232	381007.22	1240364.50	052° 16' 25.27"	038° 20' 25.73"	Картометрический метод	5.00	–
10233	381016.93	1240377.32	052° 16' 25.58"	038° 20' 26.41"	Картометрический метод	5.00	–
10234	381044.26	1240388.54	052° 16' 26.47"	038° 20' 27.00"	Картометрический метод	5.00	–
10235	381078.30	1240410.97	052° 16' 27.57"	038° 20' 28.18"	Картометрический метод	5.00	–
10236	381108.61	1240435.61	052° 16' 28.55"	038° 20' 29.47"	Картометрический метод	5.00	–
10237	381128.83	1240445.40	052° 16' 29.21"	038° 20' 29.99"	Картометрический метод	5.00	–
10238	381137.22	1240439.11	052° 16' 29.48"	038° 20' 29.66"	Картометрический метод	5.00	–
10239	381175.44	1240452.23	052° 16' 30.72"	038° 20' 30.34"	Картометрический метод	5.00	–
10240	381194.57	1240471.67	052° 16' 31.34"	038° 20' 31.37"	Картометрический метод	5.00	–
10241	381222.92	1240507.23	052° 16' 32.26"	038° 20' 33.24"	Картометрический метод	5.00	–
10242	381237.49	1240510.39	052° 16' 32.73"	038° 20' 33.40"	Картометрический метод	5.00	–
10243	381266.46	1240525.64	052° 16' 33.67"	038° 20' 34.21"	Картометрический метод	5.00	–
10244	381296.00	1240544.57	052° 16' 34.62"	038° 20' 35.20"	Картометрический метод	5.00	–
10245	381317.22	1240580.93	052° 16' 35.31"	038° 20' 37.12"	Картометрический метод	5.00	–
10246	381360.67	1240585.49	052° 16' 36.72"	038° 20' 37.35"	Картометрический метод	5.00	–
10247	381372.05	1240593.84	052° 16' 37.09"	038° 20' 37.79"	Картометрический метод	5.00	–
10248	381375.28	1240605.40	052° 16' 37.19"	038° 20' 38.40"	Картометрический метод	5.00	–
10249	381388.21	1240610.27	052° 16' 37.61"	038° 20' 38.66"	Картометрический метод	5.00	–
10250	381402.79	1240619.39	052° 16' 38.08"	038° 20' 39.14"	Картометрический метод	5.00	–
10251	381411.83	1240624.75	052° 16' 38.37"	038° 20' 39.42"	Картометрический метод	5.00	–
10252	381425.15	1240632.93	052° 16' 38.81"	038° 20' 39.85"	Картометрический метод	5.00	–
10253	381430.25	1240639.61	052° 16' 38.97"	038° 20' 40.20"	Картометрический метод	5.00	–
10254	381438.17	1240660.05	052° 16' 39.23"	038° 20' 41.28"	Картометрический метод	5.00	–
10255	381450.88	1240692.84	052° 16' 39.64"	038° 20' 43.01"	Картометрический метод	5.00	–
10256	381459.34	1240705.75	052° 16' 39.92"	038° 20' 43.69"	Картометрический метод	5.00	–
10257	381462.54	1240707.94	052° 16' 40.02"	038° 20' 43.80"	Картометрический метод	5.00	–
10258	381475.70	1240710.62	052° 16' 40.45"	038° 20' 43.94"	Картометрический метод	5.00	–
10259	381479.52	1240712.42	052° 16' 40.57"	038° 20' 44.04"	Картометрический метод	5.00	–
10260	381483.57	1240715.88	052° 16' 40.70"	038° 20' 44.22"	Картометрический метод	5.00	–
10261	381486.42	1240717.41	052° 16' 40.79"	038° 20' 44.30"	Картометрический метод	5.00	–
10262	381494.08	1240719.85	052° 16' 41.04"	038° 20' 44.43"	Картометрический	5.00	–

					метод		
10263	381497.71	1240722.50	052° 16' 41.16"	038° 20' 44.57"	Картометрический метод	5.00	–
10264	381502.75	1240730.95	052° 16' 41.32"	038° 20' 45.01"	Картометрический метод	5.00	–
10265	381506.92	1240735.20	052° 16' 41.46"	038° 20' 45.24"	Картометрический метод	5.00	–
10266	381513.20	1240740.14	052° 16' 41.66"	038° 20' 45.50"	Картометрический метод	5.00	–
10267	381516.98	1240744.67	052° 16' 41.78"	038° 20' 45.73"	Картометрический метод	5.00	–
10268	381520.68	1240751.85	052° 16' 41.90"	038° 20' 46.11"	Картометрический метод	5.00	–
10269	381524.07	1240756.37	052° 16' 42.01"	038° 20' 46.35"	Картометрический метод	5.00	–
10270	381544.51	1240776.19	052° 16' 42.68"	038° 20' 47.39"	Картометрический метод	5.00	–
10271	381548.97	1240779.42	052° 16' 42.82"	038° 20' 47.56"	Картометрический метод	5.00	–
10272	381556.09	1240781.40	052° 16' 43.05"	038° 20' 47.67"	Картометрический метод	5.00	–
10273	381559.71	1240784.20	052° 16' 43.17"	038° 20' 47.81"	Картометрический метод	5.00	–
10274	381562.05	1240788.27	052° 16' 43.24"	038° 20' 48.03"	Картометрический метод	5.00	–
10275	381565.74	1240792.34	052° 16' 43.36"	038° 20' 48.24"	Картометрический метод	5.00	–
10276	381572.38	1240796.60	052° 16' 43.58"	038° 20' 48.47"	Картометрический метод	5.00	–
10277	381586.38	1240807.85	052° 16' 44.03"	038° 20' 49.06"	Картометрический метод	5.00	–
10278	381597.81	1240814.03	052° 16' 44.40"	038° 20' 49.38"	Картометрический метод	5.00	–
10279	381601.11	1240817.00	052° 16' 44.51"	038° 20' 49.54"	Картометрический метод	5.00	–
10280	381603.26	1240819.77	052° 16' 44.58"	038° 20' 49.69"	Картометрический метод	5.00	–
10281	381609.01	1240827.16	052° 16' 44.77"	038° 20' 50.08"	Картометрический метод	5.00	–
10282	381617.59	1240836.36	052° 16' 45.04"	038° 20' 50.56"	Картометрический метод	5.00	–
10283	381626.57	1240844.51	052° 16' 45.34"	038° 20' 50.99"	Картометрический метод	5.00	–
10284	381634.31	1240852.41	052° 16' 45.59"	038° 20' 51.40"	Картометрический метод	5.00	–
10285	381637.30	1240856.35	052° 16' 45.68"	038° 20' 51.61"	Картометрический метод	5.00	–
10286	381642.04	1240865.57	052° 16' 45.84"	038° 20' 52.10"	Картометрический метод	5.00	–
10287	381645.49	1240867.70	052° 16' 45.95"	038° 20' 52.21"	Картометрический метод	5.00	–
10288	381656.01	1240868.12	052° 16' 46.29"	038° 20' 52.23"	Картометрический метод	5.00	–
10289	381663.52	1240866.32	052° 16' 46.53"	038° 20' 52.14"	Картометрический метод	5.00	–
10290	381669.02	1240866.00	052° 16' 46.71"	038° 20' 52.12"	Картометрический метод	5.00	–
10291	381675.44	1240868.73	052° 16' 46.92"	038° 20' 52.26"	Картометрический метод	5.00	–
10292	381679.28	1240873.63	052° 16' 47.04"	038° 20' 52.52"	Картометрический метод	5.00	–
10293	381681.33	1240880.39	052° 16' 47.11"	038° 20' 52.88"	Картометрический метод	5.00	–
10294	381683.34	1240884.01	052° 16' 47.17"	038° 20' 53.07"	Картометрический метод	5.00	–
10295	381687.98	1240888.09	052° 16' 47.33"	038° 20' 53.28"	Картометрический метод	5.00	–
10296	381690.24	1240891.67	052° 16' 47.40"	038° 20' 53.47"	Картометрический метод	5.00	–
10297	381692.01	1240898.14	052° 16' 47.46"	038° 20' 53.81"	Картометрический метод	5.00	–
10298	381694.43	1240902.02	052° 16' 47.53"	038° 20' 54.02"	Картометрический метод	5.00	–
10299	381701.46	1240907.28	052° 16' 47.76"	038° 20' 54.29"	Картометрический метод	5.00	–
10300	381705.36	1240910.85	052° 16' 47.89"	038° 20' 54.48"	Картометрический метод	5.00	–

10301	381709.87	1240916.25	052° 16' 48.03"	038° 20' 54.76"	Картометрический метод	5.00	–
10302	381713.27	1240918.47	052° 16' 48.15"	038° 20' 54.88"	Картометрический метод	5.00	–
10303	381724.35	1240920.52	052° 16' 48.50"	038° 20' 54.99"	Картометрический метод	5.00	–
10304	381729.39	1240924.01	052° 16' 48.67"	038° 20' 55.17"	Картометрический метод	5.00	–
10305	381733.84	1240933.27	052° 16' 48.81"	038° 20' 55.66"	Картометрический метод	5.00	–
10306	381736.97	1240938.49	052° 16' 48.91"	038° 20' 55.94"	Картометрический метод	5.00	–
10307	381740.78	1240942.22	052° 16' 49.04"	038° 20' 56.13"	Картометрический метод	5.00	–
10308	381758.67	1240953.97	052° 16' 49.62"	038° 20' 56.75"	Картометрический метод	5.00	–
10309	381761.80	1240957.33	052° 16' 49.72"	038° 20' 56.93"	Картометрический метод	5.00	–
10310	381768.43	1240967.25	052° 16' 49.93"	038° 20' 57.45"	Картометрический метод	5.00	–
10311	381771.83	1240970.63	052° 16' 50.04"	038° 20' 57.63"	Картометрический метод	5.00	–
10312	381780.08	1240976.94	052° 16' 50.31"	038° 20' 57.96"	Картометрический метод	5.00	–
10313	381798.64	1240979.19	052° 16' 50.91"	038° 20' 58.08"	Картометрический метод	5.00	–
10314	381803.16	1240980.60	052° 16' 51.06"	038° 20' 58.15"	Картометрический метод	5.00	–
10315	381808.57	1240984.87	052° 16' 51.23"	038° 20' 58.38"	Картометрический метод	5.00	–
10316	381814.43	1240987.05	052° 16' 51.42"	038° 20' 58.49"	Картометрический метод	5.00	–
10317	381817.03	1240989.53	052° 16' 51.51"	038° 20' 58.62"	Картометрический метод	5.00	–
10318	381820.70	1240994.09	052° 16' 51.63"	038° 20' 58.86"	Картометрический метод	5.00	–
10319	381823.72	1240996.43	052° 16' 51.72"	038° 20' 58.98"	Картометрический метод	5.00	–
10320	381846.98	1241004.55	052° 16' 52.48"	038° 20' 59.41"	Картометрический метод	5.00	–
10321	381860.75	1241006.72	052° 16' 52.92"	038° 20' 59.52"	Картометрический метод	5.00	–
10322	381874.37	1241011.80	052° 16' 53.36"	038° 20' 59.79"	Картометрический метод	5.00	–
10323	381877.92	1241014.00	052° 16' 53.48"	038° 20' 59.90"	Картометрический метод	5.00	–
10324	381889.20	1241027.24	052° 16' 53.84"	038° 21' 00.60"	Картометрический метод	5.00	–
10325	381895.68	1241034.55	052° 16' 54.05"	038° 21' 00.99"	Картометрический метод	5.00	–
10326	381904.44	1241045.37	052° 16' 54.34"	038° 21' 01.56"	Картометрический метод	5.00	–
10327	381928.37	1241069.42	052° 16' 55.11"	038° 21' 02.82"	Картометрический метод	5.00	–
10328	381933.54	1241073.98	052° 16' 55.28"	038° 21' 03.06"	Картометрический метод	5.00	–
10329	381947.25	1241082.27	052° 16' 55.72"	038° 21' 03.50"	Картометрический метод	5.00	–
10330	381971.83	1241099.17	052° 16' 56.52"	038° 21' 04.39"	Картометрический метод	5.00	–
10331	381980.18	1241106.56	052° 16' 56.79"	038° 21' 04.78"	Картометрический метод	5.00	–
10332	381991.86	1241120.25	052° 16' 57.17"	038° 21' 05.50"	Картометрический метод	5.00	–
10333	382020.61	1241149.55	052° 16' 58.10"	038° 21' 07.04"	Картометрический метод	5.00	–
10334	382043.42	1241168.60	052° 16' 58.84"	038° 21' 08.04"	Картометрический метод	5.00	–
10335	382056.42	1241176.83	052° 16' 59.26"	038° 21' 08.48"	Картометрический метод	5.00	–
10336	382073.18	1241183.94	052° 16' 59.81"	038° 21' 08.85"	Картометрический метод	5.00	–
10337	382086.69	1241189.73	052° 17' 00.24"	038° 21' 09.15"	Картометрический метод	5.00	–
10338	382094.02	1241194.38	052° 17' 00.48"	038° 21' 09.40"	Картометрический метод	5.00	–
10339	382109.95	1241208.23	052° 17' 01.00"	038° 21' 10.13"	Картометрический	5.00	–

					метод		
10340	382143.21	1241240.34	052° 17' 02.07"	038° 21' 11.82"	Картометрический метод	5.00	–
10341	382160.34	1241263.61	052° 17' 02.63"	038° 21' 13.04"	Картометрический метод	5.00	–
10342	382177.57	1241278.11	052° 17' 03.19"	038° 21' 13.81"	Картометрический метод	5.00	–
10343	382189.96	1241286.53	052° 17' 03.59"	038° 21' 14.25"	Картометрический метод	5.00	–
10344	382204.94	1241291.98	052° 17' 04.07"	038° 21' 14.54"	Картометрический метод	5.00	–
10345	382228.43	1241300.72	052° 17' 04.83"	038° 21' 15.00"	Картометрический метод	5.00	–
10346	382237.40	1241300.95	052° 17' 05.12"	038° 21' 15.01"	Картометрический метод	5.00	–
10347	382243.87	1241299.02	052° 17' 05.33"	038° 21' 14.90"	Картометрический метод	5.00	–
10348	382253.06	1241300.04	052° 17' 05.63"	038° 21' 14.96"	Картометрический метод	5.00	–
10349	382277.57	1241311.39	052° 17' 06.43"	038° 21' 15.55"	Картометрический метод	5.00	–
10350	382320.24	1241342.48	052° 17' 07.81"	038° 21' 17.19"	Картометрический метод	5.00	–
10351	382340.56	1241356.10	052° 17' 08.47"	038° 21' 17.91"	Картометрический метод	5.00	–
10352	382350.77	1241363.59	052° 17' 08.80"	038° 21' 18.30"	Картометрический метод	5.00	–
10353	382376.51	1241386.90	052° 17' 09.63"	038° 21' 19.53"	Картометрический метод	5.00	–
10354	382379.63	1241393.15	052° 17' 09.73"	038° 21' 19.86"	Картометрический метод	5.00	–
10355	382377.40	1241397.13	052° 17' 09.66"	038° 21' 20.07"	Картометрический метод	5.00	–
10356	382374.06	1241404.46	052° 17' 09.55"	038° 21' 20.46"	Картометрический метод	5.00	–
10357	382370.99	1241410.28	052° 17' 09.45"	038° 21' 20.76"	Картометрический метод	5.00	–
10358	382374.95	1241413.15	052° 17' 09.58"	038° 21' 20.91"	Картометрический метод	5.00	–
10359	382382.42	1241416.76	052° 17' 09.82"	038° 21' 21.10"	Картометрический метод	5.00	–
10360	382384.68	1241420.53	052° 17' 09.90"	038° 21' 21.30"	Картометрический метод	5.00	–
10361	382383.96	1241429.20	052° 17' 09.87"	038° 21' 21.76"	Картометрический метод	5.00	–
10362	382386.16	1241434.58	052° 17' 09.95"	038° 21' 22.04"	Картометрический метод	5.00	–
10363	382400.02	1241443.88	052° 17' 10.39"	038° 21' 22.53"	Картометрический метод	5.00	–
10364	382408.08	1241448.29	052° 17' 10.66"	038° 21' 22.76"	Картометрический метод	5.00	–
10365	382419.20	1241452.22	052° 17' 11.02"	038° 21' 22.97"	Картометрический метод	5.00	–
10366	382434.44	1241452.69	052° 17' 11.51"	038° 21' 22.99"	Картометрический метод	5.00	–
10367	382443.39	1241450.81	052° 17' 11.80"	038° 21' 22.89"	Картометрический метод	5.00	–
10368	382453.19	1241447.81	052° 17' 12.11"	038° 21' 22.73"	Картометрический метод	5.00	–
10369	382459.72	1241446.84	052° 17' 12.33"	038° 21' 22.68"	Картометрический метод	5.00	–
10370	382472.09	1241444.86	052° 17' 12.73"	038° 21' 22.58"	Картометрический метод	5.00	–
10371	382482.19	1241443.33	052° 17' 13.05"	038° 21' 22.50"	Картометрический метод	5.00	–
10372	382494.31	1241440.07	052° 17' 13.44"	038° 21' 22.32"	Картометрический метод	5.00	–
10373	382499.93	1241439.70	052° 17' 13.63"	038° 21' 22.30"	Картометрический метод	5.00	–
10374	382516.22	1241444.10	052° 17' 14.15"	038° 21' 22.53"	Картометрический метод	5.00	–
10375	382522.99	1241444.64	052° 17' 14.37"	038° 21' 22.56"	Картометрический метод	5.00	–
10376	382534.94	1241443.96	052° 17' 14.76"	038° 21' 22.52"	Картометрический метод	5.00	–
10377	382540.75	1241444.33	052° 17' 14.95"	038° 21' 22.54"	Картометрический метод	5.00	–

10378	382549.74	1241447.34	052° 17' 15.24"	038° 21' 22.70"	Картометрический метод	5.00	–
10379	382554.81	1241450.24	052° 17' 15.40"	038° 21' 22.85"	Картометрический метод	5.00	–
10380	382568.05	1241463.48	052° 17' 15.83"	038° 21' 23.55"	Картометрический метод	5.00	–
10381	382572.96	1241466.77	052° 17' 15.99"	038° 21' 23.72"	Картометрический метод	5.00	–
10382	382583.76	1241471.74	052° 17' 16.34"	038° 21' 23.99"	Картометрический метод	5.00	–
10383	382594.77	1241480.03	052° 17' 16.70"	038° 21' 24.42"	Картометрический метод	5.00	–
10384	382603.73	1241486.38	052° 17' 16.99"	038° 21' 24.76"	Картометрический метод	5.00	–
10385	382613.61	1241496.03	052° 17' 17.31"	038° 21' 25.26"	Картометрический метод	5.00	–
10386	382620.30	1241499.77	052° 17' 17.52"	038° 21' 25.46"	Картометрический метод	5.00	–
10387	382635.28	1241504.31	052° 17' 18.01"	038° 21' 25.70"	Картометрический метод	5.00	–
10388	382643.23	1241507.38	052° 17' 18.27"	038° 21' 25.86"	Картометрический метод	5.00	–
10389	382649.26	1241512.10	052° 17' 18.46"	038° 21' 26.11"	Картометрический метод	5.00	–
10390	382657.30	1241522.22	052° 17' 18.72"	038° 21' 26.64"	Картометрический метод	5.00	–
10391	382675.77	1241539.97	052° 17' 19.32"	038° 21' 27.58"	Картометрический метод	5.00	–
10392	382683.40	1241548.05	052° 17' 19.57"	038° 21' 28.00"	Картометрический метод	5.00	–
10393	382692.16	1241558.90	052° 17' 19.85"	038° 21' 28.57"	Картометрический метод	5.00	–
10394	382699.56	1241568.21	052° 17' 20.09"	038° 21' 29.06"	Картометрический метод	5.00	–
10395	382707.32	1241573.84	052° 17' 20.34"	038° 21' 29.36"	Картометрический метод	5.00	–
10396	382720.17	1241582.37	052° 17' 20.76"	038° 21' 29.81"	Картометрический метод	5.00	–
10397	382725.16	1241584.28	052° 17' 20.92"	038° 21' 29.91"	Картометрический метод	5.00	–
10398	382737.74	1241582.93	052° 17' 21.33"	038° 21' 29.84"	Картометрический метод	5.00	–
10399	382747.63	1241581.46	052° 17' 21.65"	038° 21' 29.76"	Картометрический метод	5.00	–
10400	382757.53	1241580.15	052° 17' 21.97"	038° 21' 29.69"	Картометрический метод	5.00	–
10401	382764.97	1241577.10	052° 17' 22.21"	038° 21' 29.53"	Картометрический метод	5.00	–
10402	382775.96	1241567.03	052° 17' 22.56"	038° 21' 28.99"	Картометрический метод	5.00	–
10403	382782.22	1241561.90	052° 17' 22.77"	038° 21' 28.72"	Картометрический метод	5.00	–
10404	382799.52	1241554.09	052° 17' 23.33"	038° 21' 28.31"	Картометрический метод	5.00	–
10405	382806.19	1241551.50	052° 17' 23.54"	038° 21' 28.17"	Картометрический метод	5.00	–
10406	382812.32	1241547.23	052° 17' 23.74"	038° 21' 27.95"	Картометрический метод	5.00	–
10407	382821.31	1241538.70	052° 17' 24.03"	038° 21' 27.50"	Картометрический метод	5.00	–
10408	382831.21	1241527.94	052° 17' 24.35"	038° 21' 26.93"	Картометрический метод	5.00	–
10409	382843.33	1241515.46	052° 17' 24.74"	038° 21' 26.27"	Картометрический метод	5.00	–
10410	382851.68	1241509.24	052° 17' 25.01"	038° 21' 25.94"	Картометрический метод	5.00	–
10411	382864.03	1241503.02	052° 17' 25.41"	038° 21' 25.61"	Картометрический метод	5.00	–
10412	382882.91	1241494.62	052° 17' 26.02"	038° 21' 25.16"	Картометрический метод	5.00	–
10413	382886.31	1241492.35	052° 17' 26.13"	038° 21' 25.04"	Картометрический метод	5.00	–
10414	382889.63	1241488.49	052° 17' 26.24"	038° 21' 24.84"	Картометрический метод	5.00	–
10415	382892.40	1241486.45	052° 17' 26.33"	038° 21' 24.73"	Картометрический метод	5.00	–
10416	382898.39	1241484.68	052° 17' 26.52"	038° 21' 24.64"	Картометрический	5.00	–

					метод		
10417	382899.62	1241483.14	052° 17' 26.56"	038° 21' 24.56"	Картометрический метод	5.00	–
10418	382899.89	1241478.33	052° 17' 26.57"	038° 21' 24.30"	Картометрический метод	5.00	–
10419	382901.29	1241474.92	052° 17' 26.61"	038° 21' 24.12"	Картометрический метод	5.00	–
10420	382907.81	1241468.02	052° 17' 26.82"	038° 21' 23.76"	Картометрический метод	5.00	–
10421	382909.83	1241462.60	052° 17' 26.89"	038° 21' 23.47"	Картометрический метод	5.00	–
10422	382910.15	1241448.02	052° 17' 26.90"	038° 21' 22.70"	Картометрический метод	5.00	–
10423	382910.69	1241435.11	052° 17' 26.92"	038° 21' 22.02"	Картометрический метод	5.00	–
10424	382912.23	1241429.66	052° 17' 26.97"	038° 21' 21.73"	Картометрический метод	5.00	–
10425	382918.05	1241423.31	052° 17' 27.15"	038° 21' 21.40"	Картометрический метод	5.00	–
10426	382921.81	1241417.50	052° 17' 27.27"	038° 21' 21.09"	Картометрический метод	5.00	–
10427	382928.03	1241405.29	052° 17' 27.47"	038° 21' 20.45"	Картометрический метод	5.00	–
10428	382931.71	1241400.75	052° 17' 27.59"	038° 21' 20.21"	Картометрический метод	5.00	–
10429	382935.34	1241399.88	052° 17' 27.71"	038° 21' 20.16"	Картометрический метод	5.00	–
10430	382936.89	1241398.41	052° 17' 27.76"	038° 21' 20.08"	Картометрический метод	5.00	–
10431	382937.61	1241395.93	052° 17' 27.78"	038° 21' 19.95"	Картометрический метод	5.00	–
10432	382937.16	1241391.71	052° 17' 27.77"	038° 21' 19.73"	Картометрический метод	5.00	–
10433	382938.47	1241388.17	052° 17' 27.81"	038° 21' 19.54"	Картометрический метод	5.00	–
10434	382943.47	1241384.36	052° 17' 27.97"	038° 21' 19.34"	Картометрический метод	5.00	–
10435	382957.04	1241376.46	052° 17' 28.41"	038° 21' 18.92"	Картометрический метод	5.00	–
10436	382968.75	1241369.92	052° 17' 28.79"	038° 21' 18.58"	Картометрический метод	5.00	–
10437	382973.55	1241368.81	052° 17' 28.95"	038° 21' 18.52"	Картометрический метод	5.00	–
10438	382988.41	1241367.56	052° 17' 29.43"	038° 21' 18.45"	Картометрический метод	5.00	–
10439	382996.40	1241367.15	052° 17' 29.68"	038° 21' 18.43"	Картометрический метод	5.00	–
10440	383002.89	1241367.70	052° 17' 29.89"	038° 21' 18.46"	Картометрический метод	5.00	–
10441	383014.15	1241369.88	052° 17' 30.26"	038° 21' 18.57"	Картометрический метод	5.00	–
10442	383023.35	1241370.54	052° 17' 30.56"	038° 21' 18.60"	Картометрический метод	5.00	–
10443	383035.07	1241370.06	052° 17' 30.94"	038° 21' 18.58"	Картометрический метод	5.00	–
10444	383041.20	1241370.97	052° 17' 31.13"	038° 21' 18.63"	Картометрический метод	5.00	–
10445	383057.36	1241379.09	052° 17' 31.66"	038° 21' 19.05"	Картометрический метод	5.00	–
10446	383068.44	1241380.09	052° 17' 32.02"	038° 21' 19.10"	Картометрический метод	5.00	–
10447	383074.77	1241379.23	052° 17' 32.22"	038° 21' 19.06"	Картометрический метод	5.00	–
10448	383096.90	1241367.88	052° 17' 32.94"	038° 21' 18.46"	Картометрический метод	5.00	–
10449	383119.14	1241361.34	052° 17' 33.66"	038° 21' 18.11"	Картометрический метод	5.00	–
10450	383126.68	1241357.80	052° 17' 33.90"	038° 21' 17.92"	Картометрический метод	5.00	–
10451	383130.76	1241354.28	052° 17' 34.03"	038° 21' 17.74"	Картометрический метод	5.00	–
10452	383134.74	1241353.01	052° 17' 34.16"	038° 21' 17.67"	Картометрический метод	5.00	–
10453	383139.73	1241354.06	052° 17' 34.32"	038° 21' 17.72"	Картометрический метод	5.00	–
10454	383145.97	1241356.33	052° 17' 34.52"	038° 21' 17.84"	Картометрический метод	5.00	–

10455	383151.08	1241358.03	052° 17' 34.69"	038° 21' 17.93"	Картометрический метод	5.00	–
10456	383156.93	1241357.75	052° 17' 34.88"	038° 21' 17.92"	Картометрический метод	5.00	–
10457	383162.65	1241356.67	052° 17' 35.06"	038° 21' 17.86"	Картометрический метод	5.00	–
10458	383185.01	1241351.56	052° 17' 35.79"	038° 21' 17.59"	Картометрический метод	5.00	–
10459	383208.96	1241350.43	052° 17' 36.56"	038° 21' 17.53"	Картометрический метод	5.00	–
10460	383225.75	1241349.86	052° 17' 37.10"	038° 21' 17.49"	Картометрический метод	5.00	–
10461	383241.07	1241347.02	052° 17' 37.60"	038° 21' 17.34"	Картометрический метод	5.00	–
10462	383254.46	1241344.41	052° 17' 38.03"	038° 21' 17.20"	Картометрический метод	5.00	–
10463	383264.00	1241344.52	052° 17' 38.34"	038° 21' 17.21"	Картометрический метод	5.00	–
10464	383270.58	1241345.21	052° 17' 38.55"	038° 21' 17.25"	Картометрический метод	5.00	–
10465	383279.54	1241346.79	052° 17' 38.84"	038° 21' 17.33"	Картометрический метод	5.00	–
10466	383288.74	1241346.91	052° 17' 39.14"	038° 21' 17.33"	Картометрический метод	5.00	–
10467	383291.91	1241346.45	052° 17' 39.24"	038° 21' 17.31"	Картометрический метод	5.00	–
10468	383298.61	1241343.05	052° 17' 39.46"	038° 21' 17.13"	Картометрический метод	5.00	–
10469	383307.58	1241340.21	052° 17' 39.75"	038° 21' 16.98"	Картометрический метод	5.00	–
10470	383322.67	1241339.53	052° 17' 40.24"	038° 21' 16.94"	Картометрический метод	5.00	–
10471	383330.61	1241339.53	052° 17' 40.50"	038° 21' 16.94"	Картометрический метод	5.00	–
10472	383356.76	1241333.31	052° 17' 41.34"	038° 21' 16.61"	Картометрический метод	5.00	–
10473	383365.45	1241331.18	052° 17' 41.62"	038° 21' 16.50"	Картометрический метод	5.00	–
10474	383373.74	1241326.37	052° 17' 41.89"	038° 21' 16.24"	Картометрический метод	5.00	–
10475	383386.09	1241319.24	052° 17' 42.29"	038° 21' 15.86"	Картометрический метод	5.00	–
10476	383394.46	1241312.18	052° 17' 42.56"	038° 21' 15.49"	Картометрический метод	5.00	–
10477	383401.63	1241302.19	052° 17' 42.79"	038° 21' 14.96"	Картометрический метод	5.00	–
10478	383411.94	1241274.82	052° 17' 43.12"	038° 21' 13.52"	Картометрический метод	5.00	–
10479	383417.11	1241257.71	052° 17' 43.29"	038° 21' 12.61"	Картометрический метод	5.00	–
10480	383425.03	1241231.38	052° 17' 43.54"	038° 21' 11.22"	Картометрический метод	5.00	–
10481	383431.16	1241209.02	052° 17' 43.74"	038° 21' 10.04"	Картометрический метод	5.00	–
10482	383435.36	1241199.15	052° 17' 43.88"	038° 21' 09.52"	Картометрический метод	5.00	–
10483	383446.03	1241191.09	052° 17' 44.22"	038° 21' 09.10"	Картометрический метод	5.00	–
10484	383459.16	1241180.67	052° 17' 44.65"	038° 21' 08.55"	Картометрический метод	5.00	–
10485	383468.21	1241178.29	052° 17' 44.94"	038° 21' 08.42"	Картометрический метод	5.00	–
10486	383475.86	1241173.80	052° 17' 45.18"	038° 21' 08.18"	Картометрический метод	5.00	–
10487	383490.66	1241155.65	052° 17' 45.66"	038° 21' 07.22"	Картометрический метод	5.00	–
10488	383497.98	1241138.17	052° 17' 45.90"	038° 21' 06.30"	Картометрический метод	5.00	–
10489	383511.03	1241115.59	052° 17' 46.32"	038° 21' 05.11"	Картометрический метод	5.00	–
10490	383514.45	1241103.17	052° 17' 46.43"	038° 21' 04.45"	Картометрический метод	5.00	–
10491	383515.46	1241096.48	052° 17' 46.46"	038° 21' 04.10"	Картометрический метод	5.00	–
10492	383514.09	1241091.26	052° 17' 46.42"	038° 21' 03.82"	Картометрический метод	5.00	–
10493	383507.69	1241081.44	052° 17' 46.21"	038° 21' 03.30"	Картометрический	5.00	–

					метод		
10494	383503.58	1241057.20	052° 17' 46.07"	038° 21' 02.03"	Картометрический метод	5.00	–
10495	383500.44	1241032.73	052° 17' 45.97"	038° 21' 00.74"	Картометрический метод	5.00	–
10496	383499.08	1241006.60	052° 17' 45.93"	038° 20' 59.36"	Картометрический метод	5.00	–
10497	383496.98	1240997.22	052° 17' 45.86"	038° 20' 58.86"	Картометрический метод	5.00	–
10498	383494.49	1240975.70	052° 17' 45.78"	038° 20' 57.73"	Картометрический метод	5.00	–
10499	383493.80	1240951.46	052° 17' 45.75"	038° 20' 56.45"	Картометрический метод	5.00	–
10500	383495.27	1240941.14	052° 17' 45.80"	038° 20' 55.90"	Картометрический метод	5.00	–
10501	383496.74	1240927.61	052° 17' 45.85"	038° 20' 55.19"	Картометрический метод	5.00	–
10502	383498.03	1240913.09	052° 17' 45.89"	038° 20' 54.42"	Картометрический метод	5.00	–
10503	383499.15	1240907.84	052° 17' 45.92"	038° 20' 54.15"	Картометрический метод	5.00	–
10504	383502.44	1240904.91	052° 17' 46.03"	038° 20' 53.99"	Картометрический метод	5.00	–
10505	383518.19	1240899.90	052° 17' 46.54"	038° 20' 53.72"	Картометрический метод	5.00	–
10506	383592.27	1240860.47	052° 17' 48.93"	038° 20' 51.64"	Картометрический метод	5.00	–
10507	383601.03	1240852.61	052° 17' 49.22"	038° 20' 51.22"	Картометрический метод	5.00	–
10508	383606.73	1240848.80	052° 17' 49.40"	038° 20' 51.02"	Картометрический метод	5.00	–
10509	383629.29	1240839.00	052° 17' 50.13"	038° 20' 50.50"	Картометрический метод	5.00	–
10510	383646.10	1240830.01	052° 17' 50.67"	038° 20' 50.02"	Картометрический метод	5.00	–
10511	383670.90	1240812.26	052° 17' 51.47"	038° 20' 49.08"	Картометрический метод	5.00	–
10512	383684.14	1240804.95	052° 17' 51.90"	038° 20' 48.70"	Картометрический метод	5.00	–
10513	383702.39	1240797.23	052° 17' 52.49"	038° 20' 48.29"	Картометрический метод	5.00	–
10514	383727.32	1240790.10	052° 17' 53.30"	038° 20' 47.91"	Картометрический метод	5.00	–
10515	383743.16	1240782.01	052° 17' 53.81"	038° 20' 47.48"	Картометрический метод	5.00	–
10516	383750.26	1240775.30	052° 17' 54.04"	038° 20' 47.13"	Картометрический метод	5.00	–
10517	383758.18	1240766.56	052° 17' 54.29"	038° 20' 46.66"	Картометрический метод	5.00	–
10518	383764.31	1240761.68	052° 17' 54.49"	038° 20' 46.41"	Картометрический метод	5.00	–
10519	383778.67	1240751.28	052° 17' 54.96"	038° 20' 45.86"	Картометрический метод	5.00	–
10520	383803.05	1240739.14	052° 17' 55.74"	038° 20' 45.21"	Картометрический метод	5.00	–
10521	383835.11	1240727.89	052° 17' 56.78"	038° 20' 44.62"	Картометрический метод	5.00	–
10522	383842.06	1240726.79	052° 17' 57.01"	038° 20' 44.56"	Картометрический метод	5.00	–
10523	383882.75	1240722.83	052° 17' 58.32"	038° 20' 44.34"	Картометрический метод	5.00	–
10524	383898.03	1240723.83	052° 17' 58.82"	038° 20' 44.40"	Картометрический метод	5.00	–
10525	383931.97	1240727.68	052° 17' 59.91"	038° 20' 44.59"	Картометрический метод	5.00	–
10526	383946.42	1240727.78	052° 18' 00.38"	038° 20' 44.60"	Картометрический метод	5.00	–
10527	383959.33	1240727.62	052° 18' 00.80"	038° 20' 44.59"	Картометрический метод	5.00	–
10528	383996.44	1240729.44	052° 18' 02.00"	038° 20' 44.68"	Картометрический метод	5.00	–
10529	384008.65	1240730.87	052° 18' 02.40"	038° 20' 44.76"	Картометрический метод	5.00	–
10530	384040.58	1240734.90	052° 18' 03.43"	038° 20' 44.97"	Картометрический метод	5.00	–
10531	384056.21	1240737.24	052° 18' 03.93"	038° 20' 45.09"	Картометрический метод	5.00	–

10532	384066.91	1240740.05	052° 18' 04.28"	038° 20' 45.23"	Картометрический метод	5.00	–
10533	384076.15	1240744.34	052° 18' 04.58"	038° 20' 45.46"	Картометрический метод	5.00	–
10534	384093.55	1240755.91	052° 18' 05.14"	038° 20' 46.07"	Картометрический метод	5.00	–
10535	384106.99	1240760.33	052° 18' 05.58"	038° 20' 46.30"	Картометрический метод	5.00	–
10536	384127.61	1240764.01	052° 18' 06.25"	038° 20' 46.49"	Картометрический метод	5.00	–
10537	384145.36	1240764.67	052° 18' 06.82"	038° 20' 46.53"	Картометрический метод	5.00	–
10538	384165.76	1240762.79	052° 18' 07.48"	038° 20' 46.42"	Картометрический метод	5.00	–
10539	384172.97	1240763.22	052° 18' 07.71"	038° 20' 46.45"	Картометрический метод	5.00	–
10540	384183.09	1240763.38	052° 18' 08.04"	038° 20' 46.45"	Картометрический метод	5.00	–
10541	384189.91	1240762.87	052° 18' 08.26"	038° 20' 46.43"	Картометрический метод	5.00	–
10542	384201.29	1240760.61	052° 18' 08.63"	038° 20' 46.31"	Картометрический метод	5.00	–
10543	384211.32	1240760.23	052° 18' 08.95"	038° 20' 46.29"	Картометрический метод	5.00	–
10544	384236.14	1240763.59	052° 18' 09.76"	038° 20' 46.46"	Картометрический метод	5.00	–
10545	384245.92	1240763.82	052° 18' 10.07"	038° 20' 46.47"	Картометрический метод	5.00	–
10546	384261.42	1240762.68	052° 18' 10.58"	038° 20' 46.41"	Картометрический метод	5.00	–
10547	384278.22	1240763.55	052° 18' 11.12"	038° 20' 46.45"	Картометрический метод	5.00	–
10548	384286.92	1240764.79	052° 18' 11.40"	038° 20' 46.52"	Картометрический метод	5.00	–
10549	384295.03	1240766.13	052° 18' 11.66"	038° 20' 46.59"	Картометрический метод	5.00	–
10550	384304.31	1240764.92	052° 18' 11.96"	038° 20' 46.52"	Картометрический метод	5.00	–
10551	384325.45	1240758.57	052° 18' 12.65"	038° 20' 46.19"	Картометрический метод	5.00	–
10552	384345.48	1240754.41	052° 18' 13.29"	038° 20' 45.96"	Картометрический метод	5.00	–
10553	384372.52	1240753.01	052° 18' 14.17"	038° 20' 45.89"	Картометрический метод	5.00	–
10554	384386.56	1240749.23	052° 18' 14.62"	038° 20' 45.69"	Картометрический метод	5.00	–
10555	384390.32	1240746.99	052° 18' 14.74"	038° 20' 45.57"	Картометрический метод	5.00	–
10556	384395.45	1240740.18	052° 18' 14.91"	038° 20' 45.21"	Картометрический метод	5.00	–
10557	384399.62	1240738.27	052° 18' 15.05"	038° 20' 45.11"	Картометрический метод	5.00	–
10558	384430.45	1240732.36	052° 18' 16.04"	038° 20' 44.79"	Картометрический метод	5.00	–
10559	384443.26	1240727.57	052° 18' 16.46"	038° 20' 44.54"	Картометрический метод	5.00	–
10560	384450.39	1240724.63	052° 18' 16.69"	038° 20' 44.38"	Картометрический метод	5.00	–
10561	384462.22	1240719.36	052° 18' 17.07"	038° 20' 44.10"	Картометрический метод	5.00	–
10562	384465.32	1240717.98	052° 18' 17.17"	038° 20' 44.03"	Картометрический метод	5.00	–
10563	384472.51	1240713.73	052° 18' 17.40"	038° 20' 43.80"	Картометрический метод	5.00	–
10564	384487.96	1240700.77	052° 18' 17.90"	038° 20' 43.12"	Картометрический метод	5.00	–
10565	384494.06	1240696.71	052° 18' 18.10"	038° 20' 42.90"	Картометрический метод	5.00	–
10566	384516.72	1240689.87	052° 18' 18.83"	038° 20' 42.54"	Картометрический метод	5.00	–
10567	384532.26	1240687.68	052° 18' 19.33"	038° 20' 42.42"	Картометрический метод	5.00	–
10568	384538.06	1240685.50	052° 18' 19.52"	038° 20' 42.31"	Картометрический метод	5.00	–
10569	384548.94	1240679.74	052° 18' 19.87"	038° 20' 42.00"	Картометрический метод	5.00	–
10570	384552.51	1240678.06	052° 18' 19.99"	038° 20' 41.91"	Картометрический	5.00	–

					метод		
10571	384561.10	1240675.43	052° 18' 20.27"	038° 20' 41.77"	Картометрический метод	5.00	–
10572	384565.64	1240672.34	052° 18' 20.41"	038° 20' 41.61"	Картометрический метод	5.00	–
10573	384569.36	1240667.76	052° 18' 20.53"	038° 20' 41.37"	Картометрический метод	5.00	–
10574	384583.03	1240655.28	052° 18' 20.97"	038° 20' 40.71"	Картометрический метод	5.00	–
10575	384605.36	1240642.94	052° 18' 21.70"	038° 20' 40.06"	Картометрический метод	5.00	–
10576	384610.68	1240639.60	052° 18' 21.87"	038° 20' 39.88"	Картометрический метод	5.00	–
10577	384616.22	1240634.99	052° 18' 22.05"	038° 20' 39.63"	Картометрический метод	5.00	–
10578	384622.37	1240630.13	052° 18' 22.24"	038° 20' 39.38"	Картометрический метод	5.00	–
10579	384627.91	1240629.61	052° 18' 22.42"	038° 20' 39.35"	Картометрический метод	5.00	–
10580	384648.19	1240631.83	052° 18' 23.08"	038° 20' 39.46"	Картометрический метод	5.00	–
10581	384654.02	1240634.12	052° 18' 23.27"	038° 20' 39.58"	Картометрический метод	5.00	–
10582	384658.93	1240637.18	052° 18' 23.43"	038° 20' 39.75"	Картометрический метод	5.00	–
10583	384678.07	1240656.89	052° 18' 24.05"	038° 20' 40.78"	Картометрический метод	5.00	–
10584	384692.49	1240666.79	052° 18' 24.52"	038° 20' 41.30"	Картометрический метод	5.00	–
10585	384700.99	1240671.15	052° 18' 24.79"	038° 20' 41.53"	Картометрический метод	5.00	–
10586	384708.68	1240672.65	052° 18' 25.04"	038° 20' 41.61"	Картометрический метод	5.00	–
10587	384717.85	1240671.81	052° 18' 25.34"	038° 20' 41.57"	Картометрический метод	5.00	–
10588	384729.82	1240666.03	052° 18' 25.72"	038° 20' 41.26"	Картометрический метод	5.00	–
10589	384737.01	1240664.32	052° 18' 25.96"	038° 20' 41.17"	Картометрический метод	5.00	–
10590	384748.69	1240663.57	052° 18' 26.33"	038° 20' 41.13"	Картометрический метод	5.00	–
10591	384759.55	1240663.93	052° 18' 26.69"	038° 20' 41.15"	Картометрический метод	5.00	–
10592	384774.86	1240669.61	052° 18' 27.18"	038° 20' 41.45"	Картометрический метод	5.00	–
10593	384792.65	1240681.90	052° 18' 27.76"	038° 20' 42.09"	Картометрический метод	5.00	–
10594	384826.74	1240723.45	052° 18' 28.86"	038° 20' 44.28"	Картометрический метод	5.00	–
10595	384846.79	1240740.70	052° 18' 29.51"	038° 20' 45.19"	Картометрический метод	5.00	–
10596	384864.86	1240760.84	052° 18' 30.10"	038° 20' 46.25"	Картометрический метод	5.00	–
10597	384874.18	1240778.35	052° 18' 30.40"	038° 20' 47.17"	Картометрический метод	5.00	–
10598	384880.81	1240792.39	052° 18' 30.62"	038° 20' 47.92"	Картометрический метод	5.00	–
10599	384913.75	1240834.49	052° 18' 31.68"	038° 20' 50.13"	Картометрический метод	5.00	–
10600	384931.50	1240852.15	052° 18' 32.26"	038° 20' 51.06"	Картометрический метод	5.00	–
10601	384944.45	1240866.68	052° 18' 32.68"	038° 20' 51.83"	Картометрический метод	5.00	–
10602	384962.97	1240886.05	052° 18' 33.28"	038° 20' 52.85"	Картометрический метод	5.00	–
10603	384988.06	1240907.97	052° 18' 34.09"	038° 20' 54.01"	Картометрический метод	5.00	–
10604	384995.69	1240913.88	052° 18' 34.34"	038° 20' 54.32"	Картометрический метод	5.00	–
10605	385004.93	1240918.80	052° 18' 34.64"	038° 20' 54.57"	Картометрический метод	5.00	–
10606	385015.49	1240920.50	052° 18' 34.98"	038° 20' 54.66"	Картометрический метод	5.00	–
10607	385029.31	1240921.01	052° 18' 35.43"	038° 20' 54.69"	Картометрический метод	5.00	–
10608	385058.90	1240917.16	052° 18' 36.39"	038° 20' 54.48"	Картометрический метод	5.00	–

10609	385064.98	1240915.66	052° 18' 36.58"	038° 20' 54.40"	Картометрический метод	5.00	–
10610	385072.83	1240916.30	052° 18' 36.84"	038° 20' 54.44"	Картометрический метод	5.00	–
10611	385080.05	1240920.97	052° 18' 37.07"	038° 20' 54.68"	Картометрический метод	5.00	–
10612	385084.91	1240927.46	052° 18' 37.23"	038° 20' 55.02"	Картометрический метод	5.00	–
10613	385086.04	1240931.73	052° 18' 37.26"	038° 20' 55.25"	Картометрический метод	5.00	–
10614	385084.14	1240938.45	052° 18' 37.20"	038° 20' 55.60"	Картометрический метод	5.00	–
10615	385082.09	1240939.40	052° 18' 37.14"	038° 20' 55.65"	Картометрический метод	5.00	–
10616	385080.37	1240938.77	052° 18' 37.08"	038° 20' 55.62"	Картометрический метод	5.00	–
10617	385079.46	1240936.22	052° 18' 37.05"	038° 20' 55.49"	Картометрический метод	5.00	–
10618	385077.19	1240934.68	052° 18' 36.98"	038° 20' 55.41"	Картометрический метод	5.00	–
10619	385073.83	1240934.68	052° 18' 36.87"	038° 20' 55.41"	Картометрический метод	5.00	–
10620	385072.15	1240937.04	052° 18' 36.82"	038° 20' 55.53"	Картометрический метод	5.00	–
10621	385074.18	1240947.45	052° 18' 36.88"	038° 20' 56.08"	Картометрический метод	5.00	–
10622	385074.92	1240951.29	052° 18' 36.91"	038° 20' 56.28"	Картометрический метод	5.00	–
10623	385077.92	1240954.70	052° 18' 37.00"	038° 20' 56.46"	Картометрический метод	5.00	–
10624	385086.13	1240955.61	052° 18' 37.27"	038° 20' 56.51"	Картометрический метод	5.00	–
10625	385088.63	1240954.06	052° 18' 37.35"	038° 20' 56.43"	Картометрический метод	5.00	–
10626	385088.77	1240952.70	052° 18' 37.35"	038° 20' 56.36"	Картометрический метод	5.00	–
10627	385084.59	1240949.66	052° 18' 37.22"	038° 20' 56.20"	Картометрический метод	5.00	–
10628	385084.86	1240947.30	052° 18' 37.23"	038° 20' 56.07"	Картометрический метод	5.00	–
10629	385086.63	1240946.71	052° 18' 37.28"	038° 20' 56.04"	Картометрический метод	5.00	–
10630	385090.04	1240948.66	052° 18' 37.39"	038° 20' 56.14"	Картометрический метод	5.00	–
10631	385114.03	1240960.10	052° 18' 38.17"	038° 20' 56.74"	Картометрический метод	5.00	–
10632	385117.68	1240960.06	052° 18' 38.29"	038° 20' 56.74"	Картометрический метод	5.00	–
10633	385121.42	1240956.55	052° 18' 38.41"	038° 20' 56.56"	Картометрический метод	5.00	–
10634	385125.15	1240952.79	052° 18' 38.53"	038° 20' 56.36"	Картометрический метод	5.00	–
10635	385128.13	1240947.27	052° 18' 38.63"	038° 20' 56.07"	Картометрический метод	5.00	–
10636	385133.33	1240943.40	052° 18' 38.80"	038° 20' 55.86"	Картометрический метод	5.00	–
10637	385138.21	1240943.86	052° 18' 38.95"	038° 20' 55.88"	Картометрический метод	5.00	–
10638	385147.68	1240949.29	052° 18' 39.26"	038° 20' 56.17"	Картометрический метод	5.00	–
10639	385164.81	1240956.59	052° 18' 39.81"	038° 20' 56.55"	Картометрический метод	5.00	–
10640	385170.44	1240960.70	052° 18' 40.00"	038° 20' 56.77"	Картометрический метод	5.00	–
10641	385181.93	1240977.08	052° 18' 40.37"	038° 20' 57.63"	Картометрический метод	5.00	–
10642	385193.39	1240997.73	052° 18' 40.74"	038° 20' 58.72"	Картометрический метод	5.00	–
10643	385199.96	1241005.49	052° 18' 40.95"	038° 20' 59.13"	Картометрический метод	5.00	–
10644	385214.97	1241018.88	052° 18' 41.44"	038° 20' 59.84"	Картометрический метод	5.00	–
10645	385219.18	1241023.82	052° 18' 41.58"	038° 21' 00.10"	Картометрический метод	5.00	–
10646	385224.07	1241032.47	052° 18' 41.74"	038° 21' 00.55"	Картометрический метод	5.00	–
10647	385226.92	1241036.58	052° 18' 41.83"	038° 21' 00.77"	Картометрический	5.00	–

					метод		
10648	385232.41	1241042.79	052° 18' 42.01"	038° 21' 01.10"	Картометрический метод	5.00	–
10649	385235.33	1241046.97	052° 18' 42.10"	038° 21' 01.32"	Картометрический метод	5.00	–
10650	385244.19	1241062.65	052° 18' 42.39"	038° 21' 02.14"	Картометрический метод	5.00	–
10651	385246.86	1241066.04	052° 18' 42.48"	038° 21' 02.32"	Картометрический метод	5.00	–
10652	385254.53	1241074.13	052° 18' 42.72"	038° 21' 02.75"	Картометрический метод	5.00	–
10653	385264.93	1241082.04	052° 18' 43.06"	038° 21' 03.17"	Картометрический метод	5.00	–
10654	385284.23	1241090.58	052° 18' 43.69"	038° 21' 03.62"	Картометрический метод	5.00	–
10655	385301.17	1241096.19	052° 18' 44.23"	038° 21' 03.91"	Картометрический метод	5.00	–
10656	385331.88	1241094.15	052° 18' 45.23"	038° 21' 03.80"	Картометрический метод	5.00	–
10657	385341.19	1241096.49	052° 18' 45.53"	038° 21' 03.92"	Картометрический метод	5.00	–
10658	385368.88	1241114.95	052° 18' 46.43"	038° 21' 04.89"	Картометрический метод	5.00	–
10659	385376.22	1241117.91	052° 18' 46.66"	038° 21' 05.05"	Картометрический метод	5.00	–
10660	385392.84	1241122.69	052° 18' 47.20"	038° 21' 05.30"	Картометрический метод	5.00	–
10661	385405.22	1241127.46	052° 18' 47.60"	038° 21' 05.55"	Картометрический метод	5.00	–
10662	385418.43	1241132.62	052° 18' 48.03"	038° 21' 05.82"	Картометрический метод	5.00	–
10663	385423.81	1241135.90	052° 18' 48.20"	038° 21' 05.99"	Картометрический метод	5.00	–
10664	385434.81	1241146.25	052° 18' 48.56"	038° 21' 06.54"	Картометрический метод	5.00	–
10665	385441.41	1241149.14	052° 18' 48.77"	038° 21' 06.69"	Картометрический метод	5.00	–
10666	385452.54	1241150.66	052° 18' 49.13"	038° 21' 06.77"	Картометрический метод	5.00	–
10667	385477.34	1241154.37	052° 18' 49.94"	038° 21' 06.96"	Картометрический метод	5.00	–
10668	385483.77	1241157.70	052° 18' 50.15"	038° 21' 07.14"	Картометрический метод	5.00	–
10669	385488.57	1241163.69	052° 18' 50.30"	038° 21' 07.45"	Картометрический метод	5.00	–
10670	385492.63	1241165.24	052° 18' 50.43"	038° 21' 07.54"	Картометрический метод	5.00	–
10671	385503.48	1241166.84	052° 18' 50.78"	038° 21' 07.62"	Картометрический метод	5.00	–
10672	385513.46	1241168.30	052° 18' 51.11"	038° 21' 07.70"	Картометрический метод	5.00	–
10673	385519.26	1241170.78	052° 18' 51.29"	038° 21' 07.83"	Картометрический метод	5.00	–
10674	385525.89	1241176.63	052° 18' 51.51"	038° 21' 08.13"	Картометрический метод	5.00	–
10675	385532.44	1241183.75	052° 18' 51.72"	038° 21' 08.51"	Картометрический метод	5.00	–
10676	385545.01	1241198.49	052° 18' 52.13"	038° 21' 09.29"	Картометрический метод	5.00	–
10677	385547.62	1241203.90	052° 18' 52.21"	038° 21' 09.57"	Картометрический метод	5.00	–
10678	385549.11	1241209.86	052° 18' 52.26"	038° 21' 09.89"	Картометрический метод	5.00	–
10679	385552.23	1241214.51	052° 18' 52.36"	038° 21' 10.13"	Картометрический метод	5.00	–
10680	385563.60	1241220.10	052° 18' 52.73"	038° 21' 10.43"	Картометрический метод	5.00	–
10681	385587.54	1241227.80	052° 18' 53.51"	038° 21' 10.83"	Картометрический метод	5.00	–
10682	385605.90	1241238.11	052° 18' 54.10"	038° 21' 11.37"	Картометрический метод	5.00	–
10683	385616.61	1241240.60	052° 18' 54.45"	038° 21' 11.50"	Картометрический метод	5.00	–
10684	385629.14	1241242.41	052° 18' 54.85"	038° 21' 11.60"	Картометрический метод	5.00	–
10685	385640.13	1241239.14	052° 18' 55.21"	038° 21' 11.42"	Картометрический метод	5.00	–

10686	385645.52	1241236.84	052° 18' 55.38"	038° 21' 11.30"	Картометрический метод	5.00	–
10687	385652.89	1241228.72	052° 18' 55.62"	038° 21' 10.87"	Картометрический метод	5.00	–
10688	385658.87	1241223.57	052° 18' 55.81"	038° 21' 10.60"	Картометрический метод	5.00	–
10689	385675.98	1241214.89	052° 18' 56.37"	038° 21' 10.14"	Картометрический метод	5.00	–
10690	385685.01	1241212.70	052° 18' 56.66"	038° 21' 10.02"	Картометрический метод	5.00	–
10691	385699.83	1241212.96	052° 18' 57.14"	038° 21' 10.04"	Картометрический метод	5.00	–
10692	385707.78	1241214.95	052° 18' 57.40"	038° 21' 10.14"	Картометрический метод	5.00	–
10693	385717.82	1241219.86	052° 18' 57.72"	038° 21' 10.40"	Картометрический метод	5.00	–
10694	385725.07	1241220.61	052° 18' 57.96"	038° 21' 10.44"	Картометрический метод	5.00	–
10695	385734.31	1241221.63	052° 18' 58.25"	038° 21' 10.49"	Картометрический метод	5.00	–
1	385739.19	1241223.43	052° 18' 58.41"	038° 21' 10.58"	Картометрический метод	5.00	–

Приложение 8
к постановлению
администрации Липецкой области
«Об установлении местоположения береговых линий
(границ водных объектов), границ водоохранных зон и
границ прибрежных защитных полос рек Ольшанец,
Ягодная Ряса, Снова, Сквирня»

Сведения о реке Снова

Таблица 1

№ п/п	Характеристики	Описание характеристик
1	местоположение р. Снова	Российская Федерация, Липецкая область, Долгоруковский и Задонский районы

Сведения о характерных точках водоохранных зон р. Снова
протяженностью 74 км по правому берегу и 74 км по левому берегу,
расположенной на территории Липецкой области, в
системе координат МСК-48 и WGS 1984

Таблица 2

№ точки	Система координат				Метод определения координат характерной точки	Средняя квадратическая погрешность положения характерной точки (Mt), м	Описание обозначения точки на местности (при наличии)
	МСК 48		Географические координаты (WGS 1984)				
	X(м)	Y(м)	X(градусы)	Y(градусы)			
1	385836.05	1241049.44	052° 19' 01.54"	038° 21' 01.39"	Картометрический метод	5.00	–
2	385904.31	1241110.51	052° 19' 03.75"	038° 21' 04.61"	Картометрический метод	5.00	–
3	385945.90	1241177.77	052° 19' 05.10"	038° 21' 08.15"	Картометрический метод	5.00	–
4	385999.90	1241210.67	052° 19' 06.85"	038° 21' 09.89"	Картометрический метод	5.00	–
5	386044.63	1241262.45	052° 19' 08.30"	038° 21' 12.62"	Картометрический метод	5.00	–
6	386076.64	1241347.69	052° 19' 09.34"	038° 21' 17.11"	Картометрический метод	5.00	–
7	386078.85	1241403.68	052° 19' 09.41"	038° 21' 20.07"	Картометрический метод	5.00	–
8	386095.68	1241422.53	052° 19' 09.96"	038° 21' 21.06"	Картометрический метод	5.00	–
9	386195.78	1241463.32	052° 19' 13.20"	038° 21' 23.21"	Картометрический метод	5.00	–
10	386263.27	1241529.43	052° 19' 15.39"	038° 21' 26.69"	Картометрический метод	5.00	–

11	386293.44	1241593.71	052° 19' 16.37"	038° 21' 30.08"	Картометрический метод	5.00	–
12	386297.02	1241648.78	052° 19' 16.48"	038° 21' 32.99"	Картометрический метод	5.00	–
13	386306.44	1241668.31	052° 19' 16.79"	038° 21' 34.02"	Картометрический метод	5.00	–
14	386351.56	1241690.53	052° 19' 18.25"	038° 21' 35.19"	Картометрический метод	5.00	–
15	386396.85	1241736.88	052° 19' 19.72"	038° 21' 37.63"	Картометрический метод	5.00	–
16	386439.48	1241818.66	052° 19' 21.10"	038° 21' 41.95"	Картометрический метод	5.00	–
17	386445.83	1241905.33	052° 19' 21.31"	038° 21' 46.52"	Картометрический метод	5.00	–
18	386453.23	1241925.53	052° 19' 21.55"	038° 21' 47.59"	Картометрический метод	5.00	–
19	386490.27	1241941.01	052° 19' 22.75"	038° 21' 48.40"	Картометрический метод	5.00	–
20	386536.73	1241957.47	052° 19' 24.26"	038° 21' 49.27"	Картометрический метод	5.00	–
21	386626.18	1242016.29	052° 19' 27.15"	038° 21' 52.36"	Картометрический метод	5.00	–
22	386730.96	1242121.40	052° 19' 30.55"	038° 21' 57.90"	Картометрический метод	5.00	–
23	386762.69	1242193.67	052° 19' 31.58"	038° 22' 01.72"	Картометрический метод	5.00	–
24	386802.70	1242234.60	052° 19' 32.88"	038° 22' 03.88"	Картометрический метод	5.00	–
25	386830.31	1242272.30	052° 19' 33.77"	038° 22' 05.86"	Картометрический метод	5.00	–
26	386868.68	1242328.08	052° 19' 35.02"	038° 22' 08.81"	Картометрический метод	5.00	–
27	386914.15	1242459.57	052° 19' 36.49"	038° 22' 15.75"	Картометрический метод	5.00	–
28	386916.50	1242507.98	052° 19' 36.57"	038° 22' 18.30"	Картометрический метод	5.00	–
29	386919.19	1242555.11	052° 19' 36.66"	038° 22' 20.79"	Картометрический метод	5.00	–
30	386937.37	1242604.94	052° 19' 37.25"	038° 22' 23.42"	Картометрический метод	5.00	–
31	386943.79	1242647.32	052° 19' 37.46"	038° 22' 25.66"	Картометрический метод	5.00	–
32	386939.39	1242690.46	052° 19' 37.32"	038° 22' 27.94"	Картометрический метод	5.00	–
33	386934.68	1242732.88	052° 19' 37.17"	038° 22' 30.18"	Картометрический метод	5.00	–
34	386954.21	1242750.38	052° 19' 37.80"	038° 22' 31.10"	Картометрический метод	5.00	–
35	387007.26	1242789.08	052° 19' 39.52"	038° 22' 33.14"	Картометрический метод	5.00	–
36	387067.38	1242881.71	052° 19' 41.47"	038° 22' 38.02"	Картометрический метод	5.00	–
37	387082.15	1242938.25	052° 19' 41.95"	038° 22' 41.01"	Картометрический метод	5.00	–
38	387091.57	1242995.49	052° 19' 42.26"	038° 22' 44.03"	Картометрический метод	5.00	–
39	387091.57	1243043.97	052° 19' 42.26"	038° 22' 46.59"	Картометрический метод	5.00	–
40	387069.95	1243143.91	052° 19' 41.57"	038° 22' 51.87"	Картометрический метод	5.00	–
41	387073.70	1243173.40	052° 19' 41.69"	038° 22' 53.43"	Картометрический метод	5.00	–
42	387065.80	1243279.28	052° 19' 41.44"	038° 22' 59.02"	Картометрический метод	5.00	–
43	387041.74	1243370.54	052° 19' 40.66"	038° 23' 03.84"	Картометрический метод	5.00	–
44	387021.54	1243417.68	052° 19' 40.01"	038° 23' 06.33"	Картометрический метод	5.00	–
45	387014.81	1243453.36	052° 19' 39.80"	038° 23' 08.21"	Картометрический метод	5.00	–
46	387037.70	1243488.38	052° 19' 40.54"	038° 23' 10.06"	Картометрический метод	5.00	–
47	387075.93	1243553.44	052° 19' 41.78"	038° 23' 13.49"	Картометрический метод	5.00	–
48	387093.79	1243588.18	052° 19' 42.36"	038° 23' 15.33"	Картометрический метод	5.00	–
49	387101.17	1243726.62	052° 19' 42.60"	038° 23' 22.64"	Картометрический	5.00	–

					метод		
50	387091.85	1243786.90	052° 19' 42.30"	038° 23' 25.82"	Картометрический метод	5.00	–
51	387043.21	1243886.10	052° 19' 40.73"	038° 23' 31.06"	Картометрический метод	5.00	–
52	386995.19	1243935.50	052° 19' 39.18"	038° 23' 33.67"	Картометрический метод	5.00	–
53	386924.55	1243969.36	052° 19' 36.90"	038° 23' 35.47"	Картометрический метод	5.00	–
54	386877.62	1244024.48	052° 19' 35.38"	038° 23' 38.38"	Картометрический метод	5.00	–
55	386865.79	1244054.10	052° 19' 35.00"	038° 23' 39.95"	Картометрический метод	5.00	–
56	386804.47	1244156.08	052° 19' 33.02"	038° 23' 45.33"	Картометрический метод	5.00	–
57	386752.49	1244203.61	052° 19' 31.34"	038° 23' 47.85"	Картометрический метод	5.00	–
58	386687.26	1244230.16	052° 19' 29.23"	038° 23' 49.25"	Картометрический метод	5.00	–
59	386638.30	1244245.60	052° 19' 27.65"	038° 23' 50.07"	Картометрический метод	5.00	–
60	386564.21	1244261.59	052° 19' 25.25"	038° 23' 50.92"	Картометрический метод	5.00	–
61	386511.14	1244276.88	052° 19' 23.54"	038° 23' 51.73"	Картометрический метод	5.00	–
62	386494.31	1244297.08	052° 19' 22.99"	038° 23' 52.80"	Картометрический метод	5.00	–
63	386469.46	1244368.78	052° 19' 22.19"	038° 23' 56.59"	Картометрический метод	5.00	–
64	386425.30	1244421.02	052° 19' 20.76"	038° 23' 59.35"	Картометрический метод	5.00	–
65	386344.54	1244479.09	052° 19' 18.15"	038° 24' 02.42"	Картометрический метод	5.00	–
66	386287.69	1244541.14	052° 19' 16.32"	038° 24' 05.70"	Картометрический метод	5.00	–
67	386228.07	1244576.38	052° 19' 14.39"	038° 24' 07.56"	Картометрический метод	5.00	–
68	386160.01	1244589.18	052° 19' 12.19"	038° 24' 08.24"	Картометрический метод	5.00	–
69	386127.29	1244601.42	052° 19' 11.13"	038° 24' 08.89"	Картометрический метод	5.00	–
70	386061.54	1244615.47	052° 19' 09.00"	038° 24' 09.64"	Картометрический метод	5.00	–
71	386000.74	1244607.49	052° 19' 07.03"	038° 24' 09.22"	Картометрический метод	5.00	–
72	385980.54	1244610.18	052° 19' 06.38"	038° 24' 09.36"	Картометрический метод	5.00	–
73	385961.69	1244643.85	052° 19' 05.77"	038° 24' 11.14"	Картометрический метод	5.00	–
74	385934.98	1244713.17	052° 19' 04.91"	038° 24' 14.80"	Картометрический метод	5.00	–
75	385895.34	1244767.93	052° 19' 03.63"	038° 24' 17.69"	Картометрический метод	5.00	–
76	385837.79	1244805.46	052° 19' 01.77"	038° 24' 19.68"	Картометрический метод	5.00	–
77	385826.43	1244810.72	052° 19' 01.40"	038° 24' 19.96"	Картометрический метод	5.00	–
78	385824.86	1244828.35	052° 19' 01.35"	038° 24' 20.89"	Картометрический метод	5.00	–
79	385822.44	1244847.74	052° 19' 01.27"	038° 24' 21.91"	Картометрический метод	5.00	–
80	385818.05	1244865.55	052° 19' 01.13"	038° 24' 22.85"	Картометрический метод	5.00	–
81	385807.56	1244892.65	052° 19' 00.79"	038° 24' 24.28"	Картометрический метод	5.00	–
82	385817.43	1244942.52	052° 19' 01.12"	038° 24' 26.92"	Картометрический метод	5.00	–
83	385820.28	1244965.45	052° 19' 01.21"	038° 24' 28.13"	Картометрический метод	5.00	–
84	385821.90	1244981.88	052° 19' 01.26"	038° 24' 28.99"	Картометрический метод	5.00	–
85	385841.56	1245023.62	052° 19' 01.90"	038° 24' 31.20"	Картометрический метод	5.00	–
86	385850.45	1245051.63	052° 19' 02.19"	038° 24' 32.67"	Картометрический метод	5.00	–
87	385853.09	1245075.97	052° 19' 02.27"	038° 24' 33.96"	Картометрический метод	5.00	–

88	385883.31	1245135.94	052° 19' 03.25"	038° 24' 37.12"	Картометрический метод	5.00	–
89	385894.17	1245169.14	052° 19' 03.61"	038° 24' 38.88"	Картометрический метод	5.00	–
90	385899.73	1245193.20	052° 19' 03.79"	038° 24' 40.15"	Картометрический метод	5.00	–
91	385906.32	1245243.60	052° 19' 04.00"	038° 24' 42.81"	Картометрический метод	5.00	–
92	385908.98	1245298.74	052° 19' 04.09"	038° 24' 45.72"	Картометрический метод	5.00	–
93	385923.09	1245327.39	052° 19' 04.55"	038° 24' 47.23"	Картометрический метод	5.00	–
94	385940.36	1245384.00	052° 19' 05.11"	038° 24' 50.22"	Картометрический метод	5.00	–
95	385944.99	1245431.79	052° 19' 05.26"	038° 24' 52.74"	Картометрический метод	5.00	–
96	385939.15	1245475.38	052° 19' 05.07"	038° 24' 55.04"	Картометрический метод	5.00	–
97	385931.58	1245499.02	052° 19' 04.83"	038° 24' 56.29"	Картометрический метод	5.00	–
98	385924.57	1245544.92	052° 19' 04.60"	038° 24' 58.71"	Картометрический метод	5.00	–
99	385914.25	1245574.10	052° 19' 04.27"	038° 25' 00.25"	Картометрический метод	5.00	–
100	385888.64	1245618.72	052° 19' 03.44"	038° 25' 02.61"	Картометрический метод	5.00	–
101	385870.58	1245639.98	052° 19' 02.86"	038° 25' 03.73"	Картометрический метод	5.00	–
102	385831.09	1245673.49	052° 19' 01.58"	038° 25' 05.50"	Картометрический метод	5.00	–
103	385791.14	1245697.64	052° 19' 00.29"	038° 25' 06.78"	Картометрический метод	5.00	–
104	385757.78	1245721.79	052° 18' 59.21"	038° 25' 08.06"	Картометрический метод	5.00	–
105	385720.85	1245739.45	052° 18' 58.02"	038° 25' 08.99"	Картометрический метод	5.00	–
106	385681.11	1245749.23	052° 18' 56.73"	038° 25' 09.51"	Картометрический метод	5.00	–
107	385628.50	1245751.20	052° 18' 55.03"	038° 25' 09.62"	Картометрический метод	5.00	–
108	385602.12	1245752.19	052° 18' 54.18"	038° 25' 09.67"	Картометрический метод	5.00	–
109	385598.61	1245789.36	052° 18' 54.06"	038° 25' 11.63"	Картометрический метод	5.00	–
110	385585.39	1245837.23	052° 18' 53.64"	038° 25' 14.16"	Картометрический метод	5.00	–
111	385555.36	1245910.70	052° 18' 52.67"	038° 25' 18.04"	Картометрический метод	5.00	–
112	385553.15	1245944.62	052° 18' 52.60"	038° 25' 19.83"	Картометрический метод	5.00	–
113	385546.33	1245981.06	052° 18' 52.38"	038° 25' 21.75"	Картометрический метод	5.00	–
114	385545.21	1246022.33	052° 18' 52.34"	038° 25' 23.93"	Картометрический метод	5.00	–
115	385535.03	1246068.30	052° 18' 52.01"	038° 25' 26.36"	Картометрический метод	5.00	–
116	385530.67	1246084.41	052° 18' 51.87"	038° 25' 27.21"	Картометрический метод	5.00	–
117	385533.57	1246106.22	052° 18' 51.97"	038° 25' 28.36"	Картометрический метод	5.00	–
118	385543.50	1246131.83	052° 18' 52.29"	038° 25' 29.71"	Картометрический метод	5.00	–
119	385551.59	1246172.19	052° 18' 52.55"	038° 25' 31.84"	Картометрический метод	5.00	–
120	385551.71	1246207.55	052° 18' 52.56"	038° 25' 33.71"	Картометрический метод	5.00	–
121	385543.94	1246244.82	052° 18' 52.31"	038° 25' 35.68"	Картометрический метод	5.00	–
122	385611.32	1246257.41	052° 18' 54.49"	038° 25' 36.34"	Картометрический метод	5.00	–
123	385636.59	1246288.99	052° 18' 55.31"	038° 25' 38.01"	Картометрический метод	5.00	–
124	385677.41	1246406.13	052° 18' 56.63"	038° 25' 44.19"	Картометрический метод	5.00	–
125	385680.56	1246485.56	052° 18' 56.73"	038° 25' 48.38"	Картометрический метод	5.00	–
126	385685.44	1246550.90	052° 18' 56.89"	038° 25' 51.83"	Картометрический	5.00	–

					метод		
127	385668.05	1246646.21	052° 18' 56.33"	038° 25' 56.86"	Картометрический метод	5.00	–
128	385635.78	1246710.37	052° 18' 55.29"	038° 26' 00.25"	Картометрический метод	5.00	–
129	385627.03	1246744.04	052° 18' 55.01"	038° 26' 02.03"	Картометрический метод	5.00	–
130	385611.21	1246809.30	052° 18' 54.50"	038° 26' 05.47"	Картометрический метод	5.00	–
131	385582.59	1246849.76	052° 18' 53.57"	038° 26' 07.61"	Картометрический метод	5.00	–
132	385573.16	1246871.98	052° 18' 53.27"	038° 26' 08.78"	Картометрический метод	5.00	–
133	385594.71	1246904.97	052° 18' 53.96"	038° 26' 10.53"	Картометрический метод	5.00	–
134	385619.78	1246965.94	052° 18' 54.78"	038° 26' 13.74"	Картометрический метод	5.00	–
135	385642.38	1246998.37	052° 18' 55.51"	038° 26' 15.45"	Картометрический метод	5.00	–
136	385675.74	1247080.44	052° 18' 56.59"	038° 26' 19.79"	Картометрический метод	5.00	–
137	385677.11	1247151.64	052° 18' 56.64"	038° 26' 23.54"	Картометрический метод	5.00	–
138	385653.45	1247218.81	052° 18' 55.87"	038° 26' 27.09"	Картометрический метод	5.00	–
139	385600.53	1247294.18	052° 18' 54.16"	038° 26' 31.07"	Картометрический метод	5.00	–
140	385525.45	1247343.71	052° 18' 51.73"	038° 26' 33.69"	Картометрический метод	5.00	–
141	385441.18	1247366.89	052° 18' 49.01"	038° 26' 34.91"	Картометрический метод	5.00	–
142	385433.78	1247385.07	052° 18' 48.77"	038° 26' 35.87"	Картометрический метод	5.00	–
143	385454.96	1247440.24	052° 18' 49.45"	038° 26' 38.79"	Картометрический метод	5.00	–
144	385460.55	1247510.32	052° 18' 49.64"	038° 26' 42.49"	Картометрический метод	5.00	–
145	385432.43	1247618.72	052° 18' 48.73"	038° 26' 48.21"	Картометрический метод	5.00	–
146	385427.72	1247648.35	052° 18' 48.58"	038° 26' 49.77"	Картометрический метод	5.00	–
147	385441.18	1247663.17	052° 18' 49.01"	038° 26' 50.55"	Картометрический метод	5.00	–
148	385473.13	1247683.34	052° 18' 50.05"	038° 26' 51.62"	Картометрический метод	5.00	–
149	385517.83	1247733.93	052° 18' 51.49"	038° 26' 54.29"	Картометрический метод	5.00	–
150	385558.85	1247814.54	052° 18' 52.82"	038° 26' 58.54"	Картометрический метод	5.00	–
151	385573.84	1247925.10	052° 18' 53.31"	038° 27' 04.38"	Картометрический метод	5.00	–
152	385575.86	1247976.27	052° 18' 53.37"	038° 27' 07.08"	Картометрический метод	5.00	–
153	385557.62	1248045.55	052° 18' 52.78"	038° 27' 10.74"	Картометрический метод	5.00	–
154	385553.16	1248098.87	052° 18' 52.64"	038° 27' 13.55"	Картометрический метод	5.00	–
155	385526.91	1248162.46	052° 18' 51.79"	038° 27' 16.91"	Картометрический метод	5.00	–
156	385480.67	1248213.39	052° 18' 50.30"	038° 27' 19.60"	Картометрический метод	5.00	–
157	385438.46	1248295.15	052° 18' 48.93"	038° 27' 23.92"	Картометрический метод	5.00	–
158	385409.42	1248341.21	052° 18' 47.99"	038° 27' 26.35"	Картометрический метод	5.00	–
159	385274.22	1248449.24	052° 18' 43.62"	038° 27' 32.05"	Картометрический метод	5.00	–
160	385156.36	1248523.04	052° 18' 39.81"	038° 27' 35.95"	Картометрический метод	5.00	–
161	385138.18	1248542.56	052° 18' 39.22"	038° 27' 36.98"	Картометрический метод	5.00	–
162	385140.53	1248595.30	052° 18' 39.30"	038° 27' 39.77"	Картометрический метод	5.00	–
163	385126.90	1248663.52	052° 18' 38.86"	038° 27' 43.37"	Картометрический метод	5.00	–
164	385077.58	1248746.50	052° 18' 37.26"	038° 27' 47.75"	Картометрический метод	5.00	–

165	385046.60	1248777.56	052° 18' 36.26"	038° 27' 49.39"	Картометрический метод	5.00	–
166	385025.05	1248805.85	052° 18' 35.56"	038° 27' 50.88"	Картометрический метод	5.00	–
167	385033.13	1248826.72	052° 18' 35.82"	038° 27' 51.98"	Картометрический метод	5.00	–
168	385068.82	1248868.47	052° 18' 36.98"	038° 27' 54.18"	Картометрический метод	5.00	–
169	385108.98	1248926.34	052° 18' 38.28"	038° 27' 57.24"	Картометрический метод	5.00	–
170	385134.55	1248991.00	052° 18' 39.11"	038° 28' 00.65"	Картометрический метод	5.00	–
171	385140.20	1249056.33	052° 18' 39.29"	038° 28' 04.10"	Картометрический метод	5.00	–
172	385142.89	1249146.56	052° 18' 39.38"	038° 28' 08.86"	Картометрический метод	5.00	–
173	385165.11	1249167.44	052° 18' 40.10"	038° 28' 09.96"	Картометрический метод	5.00	–
174	385199.46	1249229.42	052° 18' 41.21"	038° 28' 13.24"	Картометрический метод	5.00	–
175	385216.05	1249296.77	052° 18' 41.75"	038° 28' 16.79"	Картометрический метод	5.00	–
176	385208.64	1249365.73	052° 18' 41.51"	038° 28' 20.43"	Картометрический метод	5.00	–
177	385171.20	1249443.72	052° 18' 40.30"	038° 28' 24.55"	Картометрический метод	5.00	–
178	385095.25	1249523.54	052° 18' 37.84"	038° 28' 28.76"	Картометрический метод	5.00	–
179	385037.30	1249561.74	052° 18' 35.96"	038° 28' 30.78"	Картометрический метод	5.00	–
180	384988.02	1249572.79	052° 18' 34.37"	038° 28' 31.36"	Картометрический метод	5.00	–
181	384936.84	1249585.59	052° 18' 32.71"	038° 28' 32.04"	Картометрический метод	5.00	–
182	384927.42	1249600.40	052° 18' 32.41"	038° 28' 32.82"	Картометрический метод	5.00	–
183	384926.66	1249640.24	052° 18' 32.38"	038° 28' 34.92"	Картометрический метод	5.00	–
184	384905.71	1249705.81	052° 18' 31.71"	038° 28' 38.38"	Картометрический метод	5.00	–
185	384825.59	1249810.97	052° 18' 29.12"	038° 28' 43.94"	Картометрический метод	5.00	–
186	384773.76	1249853.09	052° 18' 27.44"	038° 28' 46.16"	Картометрический метод	5.00	–
187	384672.22	1249885.23	052° 18' 24.15"	038° 28' 47.85"	Картометрический метод	5.00	–
188	384631.82	1249902.06	052° 18' 22.85"	038° 28' 48.74"	Картометрический метод	5.00	–
189	384622.55	1249925.90	052° 18' 22.55"	038° 28' 50.00"	Картометрический метод	5.00	–
190	384586.24	1249986.36	052° 18' 21.37"	038° 28' 53.19"	Картометрический метод	5.00	–
191	384561.90	1250027.04	052° 18' 20.58"	038° 28' 55.34"	Картометрический метод	5.00	–
192	384525.43	1250072.42	052° 18' 19.40"	038° 28' 57.73"	Картометрический метод	5.00	–
193	384516.00	1250095.32	052° 18' 19.10"	038° 28' 58.94"	Картометрический метод	5.00	–
194	384506.92	1250170.08	052° 18' 18.81"	038° 29' 02.89"	Картометрический метод	5.00	–
195	384462.36	1250254.77	052° 18' 17.36"	038° 29' 07.36"	Картометрический метод	5.00	–
196	384436.76	1250281.76	052° 18' 16.54"	038° 29' 08.78"	Картометрический метод	5.00	–
197	384415.83	1250303.82	052° 18' 15.86"	038° 29' 09.95"	Картометрический метод	5.00	–
198	384356.41	1250330.32	052° 18' 13.94"	038° 29' 11.35"	Картометрический метод	5.00	–
199	384346.99	1250345.80	052° 18' 13.63"	038° 29' 12.16"	Картометрический метод	5.00	–
200	384351.03	1250375.43	052° 18' 13.76"	038° 29' 13.73"	Картометрический метод	5.00	–
201	384356.45	1250414.30	052° 18' 13.94"	038° 29' 15.78"	Картометрический метод	5.00	–
202	384357.09	1250460.27	052° 18' 13.96"	038° 29' 18.20"	Картометрический метод	5.00	–
203	384365.84	1250485.86	052° 18' 14.24"	038° 29' 19.56"	Картометрический	5.00	–

					метод		
204	384391.22	1250535.89	052° 18' 15.06"	038° 29' 22.20"	Картометрический метод	5.00	–
205	384407.24	1250623.17	052° 18' 15.58"	038° 29' 26.80"	Картометрический метод	5.00	–
206	384400.34	1250689.86	052° 18' 15.36"	038° 29' 30.32"	Картометрический метод	5.00	–
207	384371.77	1250750.53	052° 18' 14.43"	038° 29' 33.52"	Картометрический метод	5.00	–
208	384332.26	1250817.71	052° 18' 13.15"	038° 29' 37.07"	Картометрический метод	5.00	–
209	384256.62	1250898.50	052° 18' 10.71"	038° 29' 41.33"	Картометрический метод	5.00	–
210	384212.43	1250931.45	052° 18' 09.28"	038° 29' 43.07"	Картометрический метод	5.00	–
211	384139.06	1250954.74	052° 18' 06.90"	038° 29' 44.30"	Картометрический метод	5.00	–
212	384113.14	1250988.97	052° 18' 06.06"	038° 29' 46.10"	Картометрический метод	5.00	–
213	384101.15	1251018.41	052° 18' 05.68"	038° 29' 47.66"	Картометрический метод	5.00	–
214	384048.64	1251097.60	052° 18' 03.98"	038° 29' 51.84"	Картометрический метод	5.00	–
215	384024.99	1251152.45	052° 18' 03.21"	038° 29' 54.73"	Картометрический метод	5.00	–
216	383993.55	1251202.98	052° 18' 02.19"	038° 29' 57.40"	Картометрический метод	5.00	–
217	383904.12	1251278.39	052° 17' 59.30"	038° 30' 01.38"	Картометрический метод	5.00	–
218	383834.56	1251326.58	052° 17' 57.05"	038° 30' 03.92"	Картометрический метод	5.00	–
219	383825.17	1251363.82	052° 17' 56.74"	038° 30' 05.88"	Картометрический метод	5.00	–
220	383789.60	1251451.33	052° 17' 55.59"	038° 30' 10.50"	Картометрический метод	5.00	–
221	383740.97	1251509.36	052° 17' 54.02"	038° 30' 13.56"	Картометрический метод	5.00	–
222	383730.87	1251528.21	052° 17' 53.69"	038° 30' 14.56"	Картометрический метод	5.00	–
223	383724.85	1251576.14	052° 17' 53.50"	038° 30' 17.09"	Картометрический метод	5.00	–
224	383701.92	1251642.51	052° 17' 52.75"	038° 30' 20.59"	Картометрический метод	5.00	–
225	383646.71	1251711.63	052° 17' 50.97"	038° 30' 24.23"	Картометрический метод	5.00	–
226	383587.53	1251753.77	052° 17' 49.05"	038° 30' 26.46"	Картометрический метод	5.00	–
227	383575.82	1251771.78	052° 17' 48.67"	038° 30' 27.41"	Картометрический метод	5.00	–
228	383546.12	1251895.32	052° 17' 47.71"	038° 30' 33.93"	Картометрический метод	5.00	–
229	383485.52	1252021.42	052° 17' 45.75"	038° 30' 40.58"	Картометрический метод	5.00	–
230	383439.23	1252070.45	052° 17' 44.25"	038° 30' 43.17"	Картометрический метод	5.00	–
231	383359.53	1252112.17	052° 17' 41.67"	038° 30' 45.37"	Картометрический метод	5.00	–
232	383281.25	1252125.99	052° 17' 39.14"	038° 30' 46.09"	Картометрический метод	5.00	–
233	383172.35	1252102.65	052° 17' 35.62"	038° 30' 44.86"	Картометрический метод	5.00	–
234	383103.98	1252069.59	052° 17' 33.40"	038° 30' 43.11"	Картометрический метод	5.00	–
235	383073.00	1252066.22	052° 17' 32.40"	038° 30' 42.93"	Картометрический метод	5.00	–
236	383028.30	1252087.68	052° 17' 30.96"	038° 30' 44.07"	Картометрический метод	5.00	–
237	382994.89	1252149.71	052° 17' 29.87"	038° 30' 47.34"	Картометрический метод	5.00	–
238	382979.41	1252186.75	052° 17' 29.37"	038° 30' 49.29"	Картометрический метод	5.00	–
239	382976.04	1252231.86	052° 17' 29.26"	038° 30' 51.67"	Картометрический метод	5.00	–
240	382967.26	1252285.10	052° 17' 28.98"	038° 30' 54.48"	Картометрический метод	5.00	–
241	382912.27	1252420.60	052° 17' 27.20"	038° 31' 01.63"	Картометрический метод	5.00	–

242	382825.54	1252517.30	052° 17' 24.39"	038° 31' 06.73"	Картометрический метод	5.00	–
243	382767.53	1252553.96	052° 17' 22.51"	038° 31' 08.66"	Картометрический метод	5.00	–
244	382715.79	1252592.18	052° 17' 20.84"	038° 31' 10.68"	Картометрический метод	5.00	–
245	382650.22	1252621.99	052° 17' 18.72"	038° 31' 12.25"	Картометрический метод	5.00	–
246	382578.09	1252627.12	052° 17' 16.38"	038° 31' 12.52"	Картометрический метод	5.00	–
247	382561.26	1252631.16	052° 17' 15.84"	038° 31' 12.73"	Картометрический метод	5.00	–
248	382551.16	1252661.46	052° 17' 15.51"	038° 31' 14.33"	Картометрический метод	5.00	–
249	382536.34	1252724.08	052° 17' 15.03"	038° 31' 17.63"	Картометрический метод	5.00	–
250	382515.71	1252808.09	052° 17' 14.36"	038° 31' 22.06"	Картометрический метод	5.00	–
251	382507.39	1252885.02	052° 17' 14.09"	038° 31' 26.12"	Картометрический метод	5.00	–
252	382499.31	1252921.38	052° 17' 13.83"	038° 31' 28.04"	Картометрический метод	5.00	–
253	382462.31	1252996.20	052° 17' 12.63"	038° 31' 31.98"	Картометрический метод	5.00	–
254	382407.38	1253075.96	052° 17' 10.85"	038° 31' 36.19"	Картометрический метод	5.00	–
255	382361.94	1253115.98	052° 17' 09.38"	038° 31' 38.30"	Картометрический метод	5.00	–
256	382352.52	1253134.16	052° 17' 09.08"	038° 31' 39.26"	Картометрический метод	5.00	–
257	382351.84	1253164.46	052° 17' 09.05"	038° 31' 40.86"	Картометрический метод	5.00	–
258	382343.09	1253210.92	052° 17' 08.77"	038° 31' 43.31"	Картометрический метод	5.00	–
259	382330.03	1253262.34	052° 17' 08.35"	038° 31' 46.02"	Картометрический метод	5.00	–
260	382339.91	1253302.62	052° 17' 08.66"	038° 31' 48.15"	Картометрический метод	5.00	–
261	382341.91	1253369.22	052° 17' 08.73"	038° 31' 51.66"	Картометрический метод	5.00	–
262	382316.48	1253452.23	052° 17' 07.90"	038° 31' 56.04"	Картометрический метод	5.00	–
263	382284.51	1253499.11	052° 17' 06.87"	038° 31' 58.51"	Картометрический метод	5.00	–
264	382274.41	1253526.72	052° 17' 06.54"	038° 31' 59.97"	Картометрический метод	5.00	–
265	382262.96	1253585.98	052° 17' 06.17"	038° 32' 03.09"	Картометрический метод	5.00	–
266	382243.79	1253656.89	052° 17' 05.55"	038° 32' 06.83"	Картометрический метод	5.00	–
267	382209.57	1253742.28	052° 17' 04.44"	038° 32' 11.33"	Картометрический метод	5.00	–
268	382207.73	1253762.96	052° 17' 04.38"	038° 32' 12.43"	Картометрический метод	5.00	–
269	382188.89	1253817.61	052° 17' 03.77"	038° 32' 15.31"	Картометрический метод	5.00	–
270	382192.26	1253839.16	052° 17' 03.87"	038° 32' 16.44"	Картометрический метод	5.00	–
271	382235.12	1253881.32	052° 17' 05.26"	038° 32' 18.67"	Картометрический метод	5.00	–
272	382268.71	1253941.87	052° 17' 06.35"	038° 32' 21.87"	Картометрический метод	5.00	–
273	382279.59	1254007.32	052° 17' 06.70"	038° 32' 25.32"	Картометрический метод	5.00	–
274	382312.24	1254073.34	052° 17' 07.75"	038° 32' 28.80"	Картометрический метод	5.00	–
275	382356.18	1254111.93	052° 17' 09.17"	038° 32' 30.84"	Картометрический метод	5.00	–
276	382390.33	1254169.33	052° 17' 10.27"	038° 32' 33.87"	Картометрический метод	5.00	–
277	382407.03	1254263.46	052° 17' 10.81"	038° 32' 38.84"	Картометрический метод	5.00	–
278	382397.22	1254362.06	052° 17' 10.49"	038° 32' 44.04"	Картометрический метод	5.00	–
279	382411.94	1254458.94	052° 17' 10.97"	038° 32' 49.15"	Картометрический метод	5.00	–
280	382463.59	1254532.36	052° 17' 12.63"	038° 32' 53.03"	Картометрический	5.00	–

					метод		
281	382485.21	1254598.17	052° 17' 13.33"	038° 32' 56.50"	Картометрический метод	5.00	–
282	382533.74	1254656.12	052° 17' 14.90"	038° 32' 59.56"	Картометрический метод	5.00	–
283	382573.38	1254752.90	052° 17' 16.18"	038° 33' 04.67"	Картометрический метод	5.00	–
284	382588.19	1254794.64	052° 17' 16.66"	038° 33' 06.87"	Картометрический метод	5.00	–
285	382585.57	1254856.68	052° 17' 16.57"	038° 33' 10.14"	Картометрический метод	5.00	–
286	382629.28	1254994.82	052° 17' 17.98"	038° 33' 17.43"	Картометрический метод	5.00	–
287	382657.50	1255035.90	052° 17' 18.89"	038° 33' 19.60"	Картометрический метод	5.00	–
288	382696.28	1255134.04	052° 17' 20.14"	038° 33' 24.78"	Картометрический метод	5.00	–
289	382705.57	1255253.62	052° 17' 20.44"	038° 33' 31.09"	Картометрический метод	5.00	–
290	382719.71	1255316.69	052° 17' 20.90"	038° 33' 34.42"	Картометрический метод	5.00	–
291	382722.86	1255366.32	052° 17' 21.00"	038° 33' 37.04"	Картометрический метод	5.00	–
292	382737.00	1255393.93	052° 17' 21.45"	038° 33' 38.49"	Картометрический метод	5.00	–
293	382789.71	1255463.08	052° 17' 23.16"	038° 33' 42.15"	Картометрический метод	5.00	–
294	382809.37	1255534.06	052° 17' 23.79"	038° 33' 45.89"	Картометрический метод	5.00	–
295	382801.19	1255667.70	052° 17' 23.52"	038° 33' 52.94"	Картометрический метод	5.00	–
296	382775.89	1255731.92	052° 17' 22.70"	038° 33' 56.33"	Картометрический метод	5.00	–
297	382724.21	1255793.23	052° 17' 21.02"	038° 33' 59.56"	Картометрический метод	5.00	–
298	382712.76	1255822.85	052° 17' 20.65"	038° 34' 01.12"	Картометрический метод	5.00	–
299	382733.63	1255867.97	052° 17' 21.33"	038° 34' 03.50"	Картометрический метод	5.00	–
300	382755.20	1255919.26	052° 17' 22.02"	038° 34' 06.21"	Картометрический метод	5.00	–
301	382764.61	1255972.34	052° 17' 22.33"	038° 34' 09.01"	Картометрический метод	5.00	–
302	382773.36	1255987.82	052° 17' 22.61"	038° 34' 09.83"	Картометрический метод	5.00	–
303	382823.86	1256011.39	052° 17' 24.24"	038° 34' 11.08"	Картометрический метод	5.00	–
304	382887.59	1256056.37	052° 17' 26.30"	038° 34' 13.45"	Картометрический метод	5.00	–
305	382932.93	1256109.60	052° 17' 27.77"	038° 34' 16.27"	Картометрический метод	5.00	–
306	382947.76	1256142.70	052° 17' 28.24"	038° 34' 18.01"	Картометрический метод	5.00	–
307	382959.88	1256183.10	052° 17' 28.63"	038° 34' 20.15"	Картометрический метод	5.00	–
308	382979.41	1256243.70	052° 17' 29.26"	038° 34' 23.34"	Картометрический метод	5.00	–
309	382995.57	1256255.82	052° 17' 29.79"	038° 34' 23.98"	Картометрический метод	5.00	–
310	383030.25	1256279.32	052° 17' 30.91"	038° 34' 25.23"	Картометрический метод	5.00	–
311	383079.45	1256342.13	052° 17' 32.50"	038° 34' 28.54"	Картометрический метод	5.00	–
312	383106.30	1256409.67	052° 17' 33.36"	038° 34' 32.11"	Картометрический метод	5.00	–
313	383109.07	1256495.64	052° 17' 33.45"	038° 34' 36.65"	Картометрический метод	5.00	–
314	383122.31	1256559.69	052° 17' 33.87"	038° 34' 40.03"	Картометрический метод	5.00	–
315	383111.58	1256686.74	052° 17' 33.52"	038° 34' 46.73"	Картометрический метод	5.00	–
316	383097.20	1256740.83	052° 17' 33.05"	038° 34' 49.58"	Картометрический метод	5.00	–
317	383096.72	1256773.86	052° 17' 33.04"	038° 34' 51.32"	Картометрический метод	5.00	–
318	383080.81	1256904.80	052° 17' 32.52"	038° 34' 58.23"	Картометрический метод	5.00	–

319	383090.78	1256958.13	052° 17' 32.84"	038° 35' 01.05"	Картометрический метод	5.00	–
320	383095.90	1257002.84	052° 17' 33.00"	038° 35' 03.41"	Картометрический метод	5.00	–
321	383086.47	1257043.24	052° 17' 32.69"	038° 35' 05.54"	Картометрический метод	5.00	–
322	383075.69	1257102.26	052° 17' 32.34"	038° 35' 08.65"	Картометрический метод	5.00	–
323	383056.87	1257153.08	052° 17' 31.73"	038° 35' 11.33"	Картометрический метод	5.00	–
324	383015.39	1257206.48	052° 17' 30.39"	038° 35' 14.14"	Картометрический метод	5.00	–
325	382958.49	1257243.00	052° 17' 28.54"	038° 35' 16.07"	Картометрический метод	5.00	–
326	382874.93	1257270.13	052° 17' 25.84"	038° 35' 17.49"	Картометрический метод	5.00	–
327	382779.74	1257266.42	052° 17' 22.76"	038° 35' 17.29"	Картометрический метод	5.00	–
328	382725.35	1257254.03	052° 17' 21.00"	038° 35' 16.63"	Картометрический метод	5.00	–
329	382665.60	1257218.30	052° 17' 19.07"	038° 35' 14.74"	Картометрический метод	5.00	–
330	382589.91	1257125.42	052° 17' 16.62"	038° 35' 09.84"	Картометрический метод	5.00	–
331	382569.34	1257086.06	052° 17' 15.96"	038° 35' 07.76"	Картометрический метод	5.00	–
332	382553.85	1257080.00	052° 17' 15.46"	038° 35' 07.44"	Картометрический метод	5.00	–
333	382500.09	1257094.75	052° 17' 13.72"	038° 35' 08.21"	Картометрический метод	5.00	–
334	382428.61	1257100.61	052° 17' 11.41"	038° 35' 08.52"	Картометрический метод	5.00	–
335	382410.28	1257122.46	052° 17' 10.81"	038° 35' 09.67"	Картометрический метод	5.00	–
336	382395.10	1257194.68	052° 17' 10.32"	038° 35' 13.48"	Картометрический метод	5.00	–
337	382393.77	1257343.31	052° 17' 10.27"	038° 35' 21.32"	Картометрический метод	5.00	–
338	382400.48	1257425.39	052° 17' 10.48"	038° 35' 25.65"	Картометрический метод	5.00	–
339	382393.02	1257498.08	052° 17' 10.24"	038° 35' 29.48"	Картометрический метод	5.00	–
340	382408.53	1257584.08	052° 17' 10.74"	038° 35' 34.02"	Картометрический метод	5.00	–
341	382413.56	1257674.29	052° 17' 10.89"	038° 35' 38.78"	Картометрический метод	5.00	–
342	382376.96	1257833.67	052° 17' 09.70"	038° 35' 47.18"	Картометрический метод	5.00	–
343	382363.36	1257916.94	052° 17' 09.26"	038° 35' 51.58"	Картометрический метод	5.00	–
344	382340.40	1257960.07	052° 17' 08.51"	038° 35' 53.85"	Картометрический метод	5.00	–
345	382336.36	1257977.58	052° 17' 08.38"	038° 35' 54.77"	Картометрический метод	5.00	–
346	382346.46	1258001.15	052° 17' 08.71"	038° 35' 56.02"	Картометрический метод	5.00	–
347	382377.73	1258040.66	052° 17' 09.72"	038° 35' 58.10"	Картометрический метод	5.00	–
348	382387.53	1258088.01	052° 17' 10.03"	038° 36' 00.60"	Картометрический метод	5.00	–
349	382396.96	1258110.90	052° 17' 10.33"	038° 36' 01.81"	Картометрический метод	5.00	–
350	382442.07	1258131.78	052° 17' 11.79"	038° 36' 02.92"	Картометрический метод	5.00	–
351	382506.76	1258170.98	052° 17' 13.88"	038° 36' 04.99"	Картометрический метод	5.00	–
352	382602.16	1258266.93	052° 17' 16.96"	038° 36' 10.06"	Картометрический метод	5.00	–
353	382630.25	1258331.14	052° 17' 17.87"	038° 36' 13.45"	Картометрический метод	5.00	–
354	382692.57	1258373.68	052° 17' 19.88"	038° 36' 15.70"	Картометрический метод	5.00	–
355	382746.76	1258437.29	052° 17' 21.63"	038° 36' 19.06"	Картометрический метод	5.00	–
356	382769.32	1258503.47	052° 17' 22.36"	038° 36' 22.55"	Картометрический метод	5.00	–
357	382790.20	1258569.46	052° 17' 23.03"	038° 36' 26.04"	Картометрический	5.00	–

					метод		
358	382798.28	1258613.23	052° 17' 23.29"	038° 36' 28.35"	Картометрический метод	5.00	–
359	382795.63	1258658.01	052° 17' 23.20"	038° 36' 30.71"	Картометрический метод	5.00	–
360	382802.95	1258686.55	052° 17' 23.44"	038° 36' 32.22"	Картометрический метод	5.00	–
361	382814.06	1258818.19	052° 17' 23.79"	038° 36' 39.16"	Картометрический метод	5.00	–
362	382849.48	1259035.24	052° 17' 24.92"	038° 36' 50.62"	Картометрический метод	5.00	–
363	382857.60	1259070.41	052° 17' 25.18"	038° 36' 52.47"	Картометрический метод	5.00	–
364	382876.63	1259138.58	052° 17' 25.80"	038° 36' 56.07"	Картометрический метод	5.00	–
365	382903.37	1259198.95	052° 17' 26.66"	038° 36' 59.26"	Картометрический метод	5.00	–
366	382915.44	1259287.25	052° 17' 27.04"	038° 37' 03.92"	Картометрический метод	5.00	–
367	382928.23	1259324.96	052° 17' 27.45"	038° 37' 05.91"	Картометрический метод	5.00	–
368	382952.47	1259355.93	052° 17' 28.24"	038° 37' 07.55"	Картометрический метод	5.00	–
369	382974.31	1259393.52	052° 17' 28.94"	038° 37' 09.53"	Картометрический метод	5.00	–
370	382990.47	1259470.91	052° 17' 29.46"	038° 37' 13.62"	Картометрический метод	5.00	–
371	382986.23	1259540.78	052° 17' 29.32"	038° 37' 17.30"	Картометрический метод	5.00	–
372	382940.55	1259641.38	052° 17' 27.83"	038° 37' 22.61"	Картометрический метод	5.00	–
373	382868.98	1259710.79	052° 17' 25.51"	038° 37' 26.26"	Картометрический метод	5.00	–
374	382849.45	1259745.81	052° 17' 24.88"	038° 37' 28.11"	Картометрический метод	5.00	–
375	382821.02	1259820.84	052° 17' 23.95"	038° 37' 32.06"	Картометрический метод	5.00	–
376	382781.52	1259878.60	052° 17' 22.67"	038° 37' 35.11"	Картометрический метод	5.00	–
377	382695.75	1259940.00	052° 17' 19.89"	038° 37' 38.34"	Картометрический метод	5.00	–
378	382628.73	1259963.28	052° 17' 17.72"	038° 37' 39.56"	Картометрический метод	5.00	–
379	382558.56	1259961.95	052° 17' 15.45"	038° 37' 39.48"	Картометрический метод	5.00	–
380	382522.87	1259968.68	052° 17' 14.30"	038° 37' 39.83"	Картометрический метод	5.00	–
381	382430.85	1260005.86	052° 17' 11.32"	038° 37' 41.78"	Картометрический метод	5.00	–
382	382310.10	1260046.12	052° 17' 07.41"	038° 37' 43.90"	Картометрический метод	5.00	–
383	382275.08	1260055.55	052° 17' 06.28"	038° 37' 44.39"	Картометрический метод	5.00	–
384	382265.65	1260078.44	052° 17' 05.97"	038° 37' 45.60"	Картометрический метод	5.00	–
385	382268.35	1260124.90	052° 17' 06.05"	038° 37' 48.05"	Картометрический метод	5.00	–
386	382264.87	1260179.18	052° 17' 05.94"	038° 37' 50.91"	Картометрический метод	5.00	–
387	382220.68	1260290.24	052° 17' 04.50"	038° 37' 56.76"	Картометрический метод	5.00	–
388	382180.14	1260334.32	052° 17' 03.19"	038° 37' 59.08"	Картометрический метод	5.00	–
389	382149.16	1260361.92	052° 17' 02.18"	038° 38' 00.54"	Картометрический метод	5.00	–
390	382106.07	1260385.49	052° 17' 00.79"	038° 38' 01.78"	Картометрический метод	5.00	–
391	382101.36	1260409.06	052° 17' 00.63"	038° 38' 03.02"	Картометрический метод	5.00	–
392	382101.73	1260506.01	052° 17' 00.64"	038° 38' 08.13"	Картометрический метод	5.00	–
393	382088.86	1260566.90	052° 17' 00.22"	038° 38' 11.34"	Картометрический метод	5.00	–
394	382082.43	1260597.29	052° 17' 00.01"	038° 38' 12.95"	Картометрический метод	5.00	–
395	382019.42	1260693.24	052° 16' 57.96"	038° 38' 18.00"	Картометрический метод	5.00	–

396	381955.03	1260740.03	052° 16' 55.88"	038° 38' 20.46"	Картометрический метод	5.00	–
397	381846.16	1260763.24	052° 16' 52.35"	038° 38' 21.67"	Картометрический метод	5.00	–
398	381824.61	1260774.69	052° 16' 51.65"	038° 38' 22.28"	Картометрический метод	5.00	–
399	381821.24	1260788.83	052° 16' 51.54"	038° 38' 23.02"	Картометрический метод	5.00	–
400	381836.73	1260802.30	052° 16' 52.04"	038° 38' 23.73"	Картометрический метод	5.00	–
401	381908.73	1260809.85	052° 16' 54.37"	038° 38' 24.14"	Картометрический метод	5.00	–
402	381969.96	1260824.08	052° 16' 56.35"	038° 38' 24.90"	Картометрический метод	5.00	–
403	382049.21	1260836.30	052° 16' 58.92"	038° 38' 25.55"	Картометрический метод	5.00	–
404	382110.71	1260863.96	052° 17' 00.90"	038° 38' 27.02"	Картометрический метод	5.00	–
405	382159.51	1260910.48	052° 17' 02.48"	038° 38' 29.48"	Картометрический метод	5.00	–
406	382196.00	1260939.46	052° 17' 03.66"	038° 38' 31.01"	Картометрический метод	5.00	–
407	382247.68	1260953.50	052° 17' 05.33"	038° 38' 31.76"	Картометрический метод	5.00	–
408	382311.95	1260979.54	052° 17' 07.41"	038° 38' 33.14"	Картометрический метод	5.00	–
409	382405.84	1260997.60	052° 17' 10.44"	038° 38' 34.10"	Картометрический метод	5.00	–
410	382508.12	1261055.53	052° 17' 13.75"	038° 38' 37.17"	Картометрический метод	5.00	–
411	382551.73	1261107.20	052° 17' 15.16"	038° 38' 39.90"	Картометрический метод	5.00	–
412	382610.00	1261173.71	052° 17' 17.04"	038° 38' 43.42"	Картометрический метод	5.00	–
413	382637.62	1261236.28	052° 17' 17.92"	038° 38' 46.72"	Картометрический метод	5.00	–
414	382644.45	1261330.20	052° 17' 18.14"	038° 38' 51.68"	Картометрический метод	5.00	–
415	382621.47	1261403.67	052° 17' 17.39"	038° 38' 55.55"	Картометрический метод	5.00	–
416	382618.63	1261443.16	052° 17' 17.30"	038° 38' 57.63"	Картометрический метод	5.00	–
417	382637.29	1261470.63	052° 17' 17.90"	038° 38' 59.08"	Картометрический метод	5.00	–
418	382676.31	1261540.43	052° 17' 19.15"	038° 39' 02.77"	Картометрический метод	5.00	–
419	382719.62	1261682.64	052° 17' 20.54"	038° 39' 10.28"	Картометрический метод	5.00	–
420	382753.54	1261740.25	052° 17' 21.64"	038° 39' 13.32"	Картометрический метод	5.00	–
421	382848.03	1261795.45	052° 17' 24.69"	038° 39' 16.25"	Картометрический метод	5.00	–
422	382916.62	1261819.28	052° 17' 26.91"	038° 39' 17.51"	Картометрический метод	5.00	–
423	382978.05	1261855.65	052° 17' 28.89"	038° 39' 19.44"	Картометрический метод	5.00	–
424	383033.35	1261926.83	052° 17' 30.68"	038° 39' 23.20"	Картометрический метод	5.00	–
425	383060.04	1261990.72	052° 17' 31.53"	038° 39' 26.58"	Картометрический метод	5.00	–
426	383062.62	1262073.67	052° 17' 31.61"	038° 39' 30.95"	Картометрический метод	5.00	–
427	383044.65	1262194.55	052° 17' 31.02"	038° 39' 37.33"	Картометрический метод	5.00	–
428	383010.64	1262257.92	052° 17' 29.92"	038° 39' 40.67"	Картометрический метод	5.00	–
429	382970.83	1262291.22	052° 17' 28.62"	038° 39' 42.42"	Картометрический метод	5.00	–
430	382956.51	1262303.20	052° 17' 28.16"	038° 39' 43.05"	Картометрический метод	5.00	–
431	382934.97	1262334.85	052° 17' 27.46"	038° 39' 44.72"	Картометрический метод	5.00	–
432	382922.85	1262377.94	052° 17' 27.07"	038° 39' 46.99"	Картометрический метод	5.00	–
433	382903.67	1262421.18	052° 17' 26.44"	038° 39' 49.27"	Картометрический метод	5.00	–
434	382833.39	1262500.01	052° 17' 24.16"	038° 39' 53.42"	Картометрический	5.00	–

					метод		
435	382784.94	1262536.74	052° 17' 22.59"	038° 39' 55.35"	Картометрический метод	5.00	–
436	382681.34	1262574.25	052° 17' 19.24"	038° 39' 57.31"	Картометрический метод	5.00	–
437	382479.02	1262576.38	052° 17' 12.69"	038° 39' 57.40"	Картометрический метод	5.00	–
438	382421.87	1262567.83	052° 17' 10.84"	038° 39' 56.94"	Картометрический метод	5.00	–
439	382397.63	1262569.85	052° 17' 10.06"	038° 39' 57.04"	Картометрический метод	5.00	–
440	382356.56	1262604.19	052° 17' 08.73"	038° 39' 58.85"	Картометрический метод	5.00	–
441	382296.05	1262653.34	052° 17' 06.76"	038° 40' 01.44"	Картометрический метод	5.00	–
442	382213.69	1262743.20	052° 17' 04.09"	038° 40' 06.17"	Картометрический метод	5.00	–
443	382153.81	1262775.01	052° 17' 02.15"	038° 40' 07.84"	Картометрический метод	5.00	–
444	382136.25	1262791.84	052° 17' 01.58"	038° 40' 08.72"	Картометрический метод	5.00	–
445	382064.77	1262843.23	052° 16' 59.27"	038° 40' 11.42"	Картометрический метод	5.00	–
446	382013.23	1262867.04	052° 16' 57.60"	038° 40' 12.67"	Картометрический метод	5.00	–
447	381942.64	1262899.18	052° 16' 55.31"	038° 40' 14.36"	Картометрический метод	5.00	–
448	381874.39	1262910.55	052° 16' 53.10"	038° 40' 14.95"	Картометрический метод	5.00	–
449	381784.24	1262964.33	052° 16' 50.18"	038° 40' 17.77"	Картометрический метод	5.00	–
450	381660.09	1262990.27	052° 16' 46.16"	038° 40' 19.12"	Картометрический метод	5.00	–
451	381604.51	1262991.93	052° 16' 44.36"	038° 40' 19.20"	Картометрический метод	5.00	–
452	381537.91	1262972.49	052° 16' 42.21"	038° 40' 18.17"	Картометрический метод	5.00	–
453	381479.72	1262930.10	052° 16' 40.33"	038° 40' 15.92"	Картометрический метод	5.00	–
454	381437.25	1262875.31	052° 16' 38.96"	038° 40' 13.03"	Картометрический метод	5.00	–
455	381409.82	1262792.73	052° 16' 38.08"	038° 40' 08.67"	Картометрический метод	5.00	–
456	381400.40	1262765.12	052° 16' 37.78"	038° 40' 07.21"	Картометрический метод	5.00	–
457	381386.26	1262759.06	052° 16' 37.32"	038° 40' 06.89"	Картометрический метод	5.00	–
458	381363.36	1262761.08	052° 16' 36.58"	038° 40' 06.99"	Картометрический метод	5.00	–
459	381333.25	1262770.24	052° 16' 35.61"	038° 40' 07.47"	Картометрический метод	5.00	–
460	381268.42	1262773.20	052° 16' 33.51"	038° 40' 07.62"	Картометрический метод	5.00	–
461	381247.54	1262780.61	052° 16' 32.83"	038° 40' 08.01"	Картометрический метод	5.00	–
462	381231.38	1262825.72	052° 16' 32.31"	038° 40' 10.39"	Картометрический метод	5.00	–
463	381194.35	1262880.93	052° 16' 31.10"	038° 40' 13.29"	Картометрический метод	5.00	–
464	381162.50	1262928.24	052° 16' 30.07"	038° 40' 15.78"	Картометрический метод	5.00	–
465	381120.28	1262960.39	052° 16' 28.70"	038° 40' 17.47"	Картометрический метод	5.00	–
466	381108.83	1262980.59	052° 16' 28.33"	038° 40' 18.54"	Картометрический метод	5.00	–
467	381115.57	1263025.71	052° 16' 28.54"	038° 40' 20.92"	Картометрический метод	5.00	–
468	381131.20	1263111.81	052° 16' 29.04"	038° 40' 25.46"	Картометрический метод	5.00	–
469	381157.88	1263199.75	052° 16' 29.90"	038° 40' 30.10"	Картометрический метод	5.00	–
470	381151.24	1263304.83	052° 16' 29.67"	038° 40' 35.64"	Картометрический метод	5.00	–
471	381124.30	1263368.27	052° 16' 28.80"	038° 40' 38.99"	Картометрический метод	5.00	–
472	381024.32	1263471.61	052° 16' 25.55"	038° 40' 44.42"	Картометрический метод	5.00	–

473	380938.94	1263513.90	052° 16' 22.79"	038° 40' 46.64"	Картометрический метод	5.00	–
474	380871.69	1263529.71	052° 16' 20.61"	038° 40' 47.46"	Картометрический метод	5.00	–
475	380758.11	1263516.33	052° 16' 16.93"	038° 40' 46.74"	Картометрический метод	5.00	–
476	380698.40	1263544.34	052° 16' 15.00"	038° 40' 48.21"	Картометрический метод	5.00	–
477	380625.41	1263554.52	052° 16' 12.64"	038° 40' 48.74"	Картометрический метод	5.00	–
478	380582.43	1263567.93	052° 16' 11.25"	038° 40' 49.44"	Картометрический метод	5.00	–
479	380479.25	1263610.85	052° 16' 07.90"	038° 40' 51.69"	Картометрический метод	5.00	–
480	380463.76	1263635.09	052° 16' 07.40"	038° 40' 52.96"	Картометрический метод	5.00	–
481	380466.46	1263667.41	052° 16' 07.49"	038° 40' 54.67"	Картометрический метод	5.00	–
482	380483.29	1263728.69	052° 16' 08.02"	038° 40' 57.90"	Картометрический метод	5.00	–
483	380494.34	1263779.63	052° 16' 08.38"	038° 41' 00.59"	Картометрический метод	5.00	–
484	380528.48	1263827.76	052° 16' 09.48"	038° 41' 03.13"	Картометрический метод	5.00	–
485	380548.87	1263896.77	052° 16' 10.13"	038° 41' 06.78"	Картометрический метод	5.00	–
486	380569.59	1263962.51	052° 16' 10.80"	038° 41' 10.25"	Картометрический метод	5.00	–
487	380597.64	1264006.69	052° 16' 11.70"	038° 41' 12.58"	Картометрический метод	5.00	–
488	380632.10	1264027.65	052° 16' 12.81"	038° 41' 13.69"	Картометрический метод	5.00	–
489	380677.22	1264068.06	052° 16' 14.27"	038° 41' 15.83"	Картометрический метод	5.00	–
490	380728.28	1264112.88	052° 16' 15.92"	038° 41' 18.20"	Картометрический метод	5.00	–
491	380831.81	1264245.74	052° 16' 19.25"	038° 41' 25.22"	Картометрический метод	5.00	–
492	380868.12	1264331.77	052° 16' 20.42"	038° 41' 29.76"	Картометрический метод	5.00	–
493	380873.30	1264404.63	052° 16' 20.58"	038° 41' 33.61"	Картометрический метод	5.00	–
494	380888.17	1264480.75	052° 16' 21.06"	038° 41' 37.62"	Картометрический метод	5.00	–
495	380889.11	1264618.23	052° 16' 21.07"	038° 41' 44.87"	Картометрический метод	5.00	–
496	380859.39	1264725.05	052° 16' 20.10"	038° 41' 50.50"	Картометрический метод	5.00	–
497	380821.42	1264781.67	052° 16' 18.87"	038° 41' 53.48"	Картометрический метод	5.00	–
498	380751.10	1264834.59	052° 16' 16.59"	038° 41' 56.26"	Картометрический метод	5.00	–
499	380683.25	1264859.29	052° 16' 14.39"	038° 41' 57.56"	Картометрический метод	5.00	–
500	380585.46	1264858.59	052° 16' 11.23"	038° 41' 57.50"	Картометрический метод	5.00	–
501	380519.43	1264862.00	052° 16' 09.09"	038° 41' 57.67"	Картометрический метод	5.00	–
502	380401.91	1264836.32	052° 16' 05.29"	038° 41' 56.30"	Картометрический метод	5.00	–
503	380279.89	1264792.36	052° 16' 01.35"	038° 41' 53.96"	Картометрический метод	5.00	–
504	380221.70	1264754.15	052° 15' 59.47"	038° 41' 51.94"	Картометрический метод	5.00	–
505	380180.12	1264698.30	052° 15' 58.13"	038° 41' 48.99"	Картометрический метод	5.00	–
506	380156.07	1264689.20	052° 15' 57.35"	038° 41' 48.50"	Картометрический метод	5.00	–
507	380058.41	1264699.35	052° 15' 54.19"	038° 41' 49.02"	Картометрический метод	5.00	–
508	379987.03	1264684.17	052° 15' 51.88"	038° 41' 48.21"	Картометрический метод	5.00	–
509	379966.15	1264684.17	052° 15' 51.21"	038° 41' 48.21"	Картометрический метод	5.00	–
510	379962.79	1264703.70	052° 15' 51.10"	038° 41' 49.24"	Картометрический метод	5.00	–
511	379962.79	1264755.55	052° 15' 51.09"	038° 41' 51.97"	Картометрический	5.00	–

					метод		
512	379952.92	1264803.51	052° 15' 50.77"	038° 41' 54.50"	Картометрический метод	5.00	–
513	379920.05	1264863.68	052° 15' 49.70"	038° 41' 57.67"	Картометрический метод	5.00	–
514	379905.21	1264903.02	052° 15' 49.21"	038° 41' 59.74"	Картометрический метод	5.00	–
515	379844.95	1265039.70	052° 15' 47.25"	038° 42' 06.94"	Картометрический метод	5.00	–
516	379835.31	1265079.17	052° 15' 46.93"	038° 42' 09.02"	Картометрический метод	5.00	–
517	379844.73	1265108.20	052° 15' 47.24"	038° 42' 10.55"	Картометрический метод	5.00	–
518	379854.38	1265196.59	052° 15' 47.54"	038° 42' 15.21"	Картометрический метод	5.00	–
519	379866.50	1265224.88	052° 15' 47.93"	038° 42' 16.70"	Картометрический метод	5.00	–
520	379902.63	1265255.82	052° 15' 49.10"	038° 42' 18.34"	Картометрический метод	5.00	–
521	379984.58	1265372.15	052° 15' 51.74"	038° 42' 24.49"	Картометрический метод	5.00	–
522	380031.47	1265478.06	052° 15' 53.24"	038° 42' 30.08"	Картометрический метод	5.00	–
523	380040.22	1265522.50	052° 15' 53.52"	038° 42' 32.42"	Картометрический метод	5.00	–
524	380043.18	1265577.87	052° 15' 53.61"	038° 42' 35.35"	Картометрический метод	5.00	–
525	380055.80	1265651.03	052° 15' 54.01"	038° 42' 39.21"	Картометрический метод	5.00	–
526	380073.79	1265758.28	052° 15' 54.58"	038° 42' 44.86"	Картометрический метод	5.00	–
527	380068.27	1265825.97	052° 15' 54.40"	038° 42' 48.43"	Картометрический метод	5.00	–
528	380040.43	1265887.92	052° 15' 53.49"	038° 42' 51.69"	Картометрический метод	5.00	–
529	379935.97	1265994.90	052° 15' 50.10"	038° 42' 57.32"	Картометрический метод	5.00	–
530	379832.04	1266053.08	052° 15' 46.73"	038° 43' 00.37"	Картометрический метод	5.00	–
531	379767.23	1266072.25	052° 15' 44.63"	038° 43' 01.37"	Картометрический метод	5.00	–
532	379644.24	1266068.02	052° 15' 40.65"	038° 43' 01.12"	Картометрический метод	5.00	–
533	379506.93	1266098.21	052° 15' 36.21"	038° 43' 02.69"	Картометрический метод	5.00	–
534	379483.36	1266115.05	052° 15' 35.44"	038° 43' 03.58"	Картометрический метод	5.00	–
535	379472.65	1266154.29	052° 15' 35.09"	038° 43' 05.64"	Картометрический метод	5.00	–
536	379410.88	1266264.16	052° 15' 33.08"	038° 43' 11.42"	Картометрический метод	5.00	–
537	379345.32	1266311.67	052° 15' 30.96"	038° 43' 13.92"	Картометрический метод	5.00	–
538	379323.10	1266335.23	052° 15' 30.24"	038° 43' 15.16"	Картометрический метод	5.00	–
539	379317.72	1266360.82	052° 15' 30.06"	038° 43' 16.50"	Картометрический метод	5.00	–
540	379313.77	1266396.36	052° 15' 29.93"	038° 43' 18.38"	Картометрический метод	5.00	–
541	379289.01	1266467.75	052° 15' 29.12"	038° 43' 22.14"	Картометрический метод	5.00	–
542	379292.37	1266521.74	052° 15' 29.22"	038° 43' 24.98"	Картометрический метод	5.00	–
543	379341.98	1266590.04	052° 15' 30.82"	038° 43' 28.59"	Картометрический метод	5.00	–
544	379385.17	1266714.16	052° 15' 32.20"	038° 43' 35.15"	Картометрический метод	5.00	–
545	379400.94	1266732.46	052° 15' 32.71"	038° 43' 36.11"	Картометрический метод	5.00	–
546	379448.84	1266828.30	052° 15' 34.25"	038° 43' 41.17"	Картометрический метод	5.00	–
547	379458.03	1266894.63	052° 15' 34.54"	038° 43' 44.67"	Картометрический метод	5.00	–
548	379447.00	1266942.60	052° 15' 34.18"	038° 43' 47.20"	Картометрический метод	5.00	–
549	379447.67	1266970.88	052° 15' 34.20"	038° 43' 48.69"	Картометрический метод	5.00	–

550	379465.85	1267006.57	052° 15' 34.78"	038° 43' 50.58"	Картометрический метод	5.00	–
551	379509.03	1267076.74	052° 15' 36.17"	038° 43' 54.28"	Картометрический метод	5.00	–
552	379561.03	1267211.40	052° 15' 37.84"	038° 44' 01.39"	Картометрический метод	5.00	–
553	379587.82	1267242.89	052° 15' 38.70"	038° 44' 03.06"	Картометрический метод	5.00	–
554	379616.76	1267307.05	052° 15' 39.63"	038° 44' 06.45"	Картометрический метод	5.00	–
555	379716.25	1267544.88	052° 15' 42.82"	038° 44' 19.00"	Картометрический метод	5.00	–
556	379725.99	1267613.54	052° 15' 43.13"	038° 44' 22.63"	Картометрический метод	5.00	–
557	379706.35	1267699.55	052° 15' 42.48"	038° 44' 27.16"	Картометрический метод	5.00	–
558	379674.87	1267759.65	052° 15' 41.46"	038° 44' 30.32"	Картометрический метод	5.00	–
559	379625.11	1267805.77	052° 15' 39.84"	038° 44' 32.74"	Картометрический метод	5.00	–
560	379484.30	1267864.53	052° 15' 35.28"	038° 44' 35.81"	Картометрический метод	5.00	–
561	379317.04	1267885.97	052° 15' 29.87"	038° 44' 36.91"	Картометрический метод	5.00	–
562	379280.01	1267893.37	052° 15' 28.67"	038° 44' 37.30"	Картометрический метод	5.00	–
563	379266.54	1267916.94	052° 15' 28.23"	038° 44' 38.54"	Картометрический метод	5.00	–
564	379255.01	1267962.50	052° 15' 27.85"	038° 44' 40.94"	Картометрический метод	5.00	–
565	379180.54	1268096.62	052° 15' 25.43"	038° 44' 47.99"	Картометрический метод	5.00	–
566	379139.41	1268133.09	052° 15' 24.09"	038° 44' 49.91"	Картометрический метод	5.00	–
567	379129.18	1268155.31	052° 15' 23.76"	038° 44' 51.08"	Картометрический метод	5.00	–
568	379131.87	1268192.34	052° 15' 23.84"	038° 44' 53.03"	Картометрический метод	5.00	–
569	379104.92	1268275.92	052° 15' 22.96"	038° 44' 57.43"	Картометрический метод	5.00	–
570	379067.90	1268324.99	052° 15' 21.76"	038° 45' 00.01"	Картометрический метод	5.00	–
571	379064.54	1268346.54	052° 15' 21.64"	038° 45' 01.15"	Картометрический метод	5.00	–
572	379089.70	1268396.61	052° 15' 22.45"	038° 45' 03.79"	Картометрический метод	5.00	–
573	379096.72	1268464.05	052° 15' 22.67"	038° 45' 07.35"	Картометрический метод	5.00	–
574	379080.82	1268529.96	052° 15' 22.15"	038° 45' 10.82"	Картометрический метод	5.00	–
575	379065.88	1268617.23	052° 15' 21.66"	038° 45' 15.42"	Картометрический метод	5.00	–
576	379071.27	1268642.14	052° 15' 21.83"	038° 45' 16.73"	Картометрический метод	5.00	–
577	379091.47	1268651.57	052° 15' 22.48"	038° 45' 17.23"	Картометрический метод	5.00	–
578	379148.60	1268648.58	052° 15' 24.33"	038° 45' 17.09"	Картометрический метод	5.00	–
579	379228.03	1268667.50	052° 15' 26.90"	038° 45' 18.10"	Картометрический метод	5.00	–
580	379286.05	1268706.76	052° 15' 28.77"	038° 45' 20.18"	Картометрический метод	5.00	–
581	379362.80	1268770.32	052° 15' 31.24"	038° 45' 23.55"	Картометрический метод	5.00	–
582	379404.71	1268825.77	052° 15' 32.59"	038° 45' 26.48"	Картометрический метод	5.00	–
583	379425.45	1268889.26	052° 15' 33.26"	038° 45' 29.83"	Картометрический метод	5.00	–
584	379447.67	1268909.46	052° 15' 33.97"	038° 45' 30.90"	Картометрический метод	5.00	–
585	379502.58	1268952.64	052° 15' 35.74"	038° 45' 33.19"	Картометрический метод	5.00	–
586	379589.87	1268987.56	052° 15' 38.56"	038° 45' 35.05"	Картометрический метод	5.00	–
587	379648.26	1269024.40	052° 15' 40.45"	038° 45' 37.00"	Картометрический метод	5.00	–
588	379690.64	1269078.91	052° 15' 41.81"	038° 45' 39.88"	Картометрический	5.00	–

					метод		
589	379718.52	1269160.46	052° 15' 42.70"	038° 45' 44.19"	Картометрический метод	5.00	–
590	379726.27	1269215.94	052° 15' 42.95"	038° 45' 47.12"	Картометрический метод	5.00	–
591	379738.82	1269293.06	052° 15' 43.34"	038° 45' 51.18"	Картометрический метод	5.00	–
592	379728.85	1269524.73	052° 15' 42.99"	038° 46' 03.40"	Картометрический метод	5.00	–
593	379714.48	1269619.19	052° 15' 42.51"	038° 46' 08.37"	Картометрический метод	5.00	–
594	379681.33	1269688.53	052° 15' 41.43"	038° 46' 12.02"	Картометрический метод	5.00	–
595	379672.57	1269714.12	052° 15' 41.15"	038° 46' 13.37"	Картометрический метод	5.00	–
596	379674.59	1269752.50	052° 15' 41.21"	038° 46' 15.39"	Картометрический метод	5.00	–
597	379665.04	1269852.67	052° 15' 40.89"	038° 46' 20.67"	Картометрический метод	5.00	–
598	379639.10	1269915.21	052° 15' 40.04"	038° 46' 23.97"	Картометрический метод	5.00	–
599	379636.98	1270043.11	052° 15' 39.95"	038° 46' 30.71"	Картометрический метод	5.00	–
600	379646.31	1270074.36	052° 15' 40.25"	038° 46' 32.36"	Картометрический метод	5.00	–
601	379669.21	1270076.38	052° 15' 40.99"	038° 46' 32.47"	Картометрический метод	5.00	–
602	379718.36	1270058.20	052° 15' 42.58"	038° 46' 31.52"	Картометрический метод	5.00	–
603	379780.31	1270054.16	052° 15' 44.59"	038° 46' 31.32"	Картометрический метод	5.00	–
604	379871.29	1270055.70	052° 15' 47.53"	038° 46' 31.42"	Картометрический метод	5.00	–
605	379992.76	1270101.50	052° 15' 51.46"	038° 46' 33.86"	Картометрический метод	5.00	–
606	380058.69	1270149.52	052° 15' 53.58"	038° 46' 36.41"	Картометрический метод	5.00	–
607	380126.05	1270247.78	052° 15' 55.75"	038° 46' 41.61"	Картометрический метод	5.00	–
608	380145.52	1270316.07	052° 15' 56.37"	038° 46' 45.21"	Картометрический метод	5.00	–
609	380138.31	1270418.30	052° 15' 56.12"	038° 46' 50.60"	Картометрический метод	5.00	–
610	380123.45	1270474.16	052° 15' 55.63"	038° 46' 53.54"	Картометрический метод	5.00	–
611	380090.05	1270523.49	052° 15' 54.55"	038° 46' 56.14"	Картометрический метод	5.00	–
612	380080.62	1270559.85	052° 15' 54.24"	038° 46' 58.05"	Картометрический метод	5.00	–
613	380094.17	1270615.96	052° 15' 54.67"	038° 47' 01.01"	Картометрический метод	5.00	–
614	380128.24	1270659.13	052° 15' 55.76"	038° 47' 03.30"	Картометрический метод	5.00	–
615	380160.90	1270715.83	052° 15' 56.81"	038° 47' 06.29"	Картометрический метод	5.00	–
616	380213.95	1270754.45	052° 15' 58.52"	038° 47' 08.34"	Картометрический метод	5.00	–
617	380251.66	1270799.56	052° 15' 59.74"	038° 47' 10.73"	Картометрический метод	5.00	–
618	380324.24	1270910.98	052° 16' 02.07"	038° 47' 16.62"	Картометрический метод	5.00	–
619	380383.41	1271026.54	052° 16' 03.97"	038° 47' 22.73"	Картометрический метод	5.00	–
620	380418.08	1271139.18	052° 16' 05.08"	038° 47' 28.68"	Картометрический метод	5.00	–
621	380413.89	1271252.95	052° 16' 04.93"	038° 47' 34.67"	Картометрический метод	5.00	–
622	380391.93	1271319.03	052° 16' 04.21"	038° 47' 38.15"	Картометрический метод	5.00	–
623	380371.58	1271465.19	052° 16' 03.53"	038° 47' 45.86"	Картометрический метод	5.00	–
624	380338.52	1271556.41	052° 16' 02.44"	038° 47' 50.66"	Картометрический метод	5.00	–
625	380318.32	1271643.95	052° 16' 01.78"	038° 47' 55.27"	Картометрический метод	5.00	–
626	380311.58	1271682.33	052° 16' 01.56"	038° 47' 57.29"	Картометрический метод	5.00	–

627	380319.66	1271695.79	052° 16' 01.82"	038° 47' 58.00"	Картометрический метод	5.00	–
628	380344.58	1271697.14	052° 16' 02.62"	038° 47' 58.08"	Картометрический метод	5.00	–
629	380399.12	1271683.67	052° 16' 04.39"	038° 47' 57.38"	Картометрический метод	5.00	–
630	380462.58	1271678.35	052° 16' 06.44"	038° 47' 57.12"	Картометрический метод	5.00	–
631	380529.08	1271690.41	052° 16' 08.59"	038° 47' 57.77"	Картометрический метод	5.00	–
632	380560.73	1271685.69	052° 16' 09.62"	038° 47' 57.53"	Картометрический метод	5.00	–
633	380590.49	1271668.96	052° 16' 10.58"	038° 47' 56.65"	Картометрический метод	5.00	–
634	380656.78	1271655.13	052° 16' 12.73"	038° 47' 55.94"	Картометрический метод	5.00	–
635	380699.02	1271639.01	052° 16' 14.10"	038° 47' 55.10"	Картометрический метод	5.00	–
636	380764.64	1271624.22	052° 16' 16.22"	038° 47' 54.33"	Картометрический метод	5.00	–
637	380831.46	1271632.02	052° 16' 18.38"	038° 47' 54.76"	Картометрический метод	5.00	–
638	380944.83	1271687.56	052° 16' 22.04"	038° 47' 57.71"	Картометрический метод	5.00	–
639	381084.27	1271799.63	052° 16' 26.54"	038° 48' 03.66"	Картометрический метод	5.00	–
640	381246.96	1271966.16	052° 16' 31.78"	038° 48' 12.48"	Картометрический метод	5.00	–
641	381314.31	1272053.55	052° 16' 33.94"	038° 48' 17.10"	Картометрический метод	5.00	–
642	381431.28	1272318.59	052° 16' 37.69"	038° 48' 31.11"	Картометрический метод	5.00	–
643	381485.13	1272484.58	052° 16' 39.41"	038° 48' 39.88"	Картометрический метод	5.00	–
644	381485.07	1272570.15	052° 16' 39.39"	038° 48' 44.39"	Картометрический метод	5.00	–
645	381454.26	1272688.99	052° 16' 38.38"	038° 48' 50.65"	Картометрический метод	5.00	–
646	381452.24	1272739.49	052° 16' 38.31"	038° 48' 53.31"	Картометрический метод	5.00	–
647	381475.55	1272812.31	052° 16' 39.05"	038° 48' 57.16"	Картометрический метод	5.00	–
648	381477.09	1272879.65	052° 16' 39.09"	038° 49' 00.71"	Картометрический метод	5.00	–
649	381410.99	1273073.12	052° 16' 36.92"	038° 49' 10.90"	Картометрический метод	5.00	–
650	381403.72	1273168.12	052° 16' 36.67"	038° 49' 15.91"	Картометрический метод	5.00	–
651	381385.76	1273260.77	052° 16' 36.08"	038° 49' 20.79"	Картометрический метод	5.00	–
652	381301.66	1273499.91	052° 16' 33.32"	038° 49' 33.38"	Картометрический метод	5.00	–
653	381255.51	1273633.48	052° 16' 31.81"	038° 49' 40.42"	Картометрический метод	5.00	–
654	381155.86	1273746.41	052° 16' 28.57"	038° 49' 46.35"	Картометрический метод	5.00	–
655	381074.49	1273789.92	052° 16' 25.93"	038° 49' 48.62"	Картометрический метод	5.00	–
656	381061.03	1273812.81	052° 16' 25.49"	038° 49' 49.83"	Картометрический метод	5.00	–
657	381067.76	1273843.79	052° 16' 25.70"	038° 49' 51.46"	Картометрический метод	5.00	–
658	381098.73	1273881.50	052° 16' 26.70"	038° 49' 53.46"	Картометрический метод	5.00	–
659	381164.05	1273974.42	052° 16' 28.79"	038° 49' 58.38"	Картометрический метод	5.00	–
660	381237.70	1274087.48	052° 16' 31.16"	038° 50' 04.36"	Картометрический метод	5.00	–
661	381276.23	1274227.02	052° 16' 32.38"	038° 50' 11.73"	Картометрический метод	5.00	–
662	381268.85	1274388.64	052° 16' 32.12"	038° 50' 20.25"	Картометрический метод	5.00	–
663	381244.18	1274467.99	052° 16' 31.31"	038° 50' 24.43"	Картометрический метод	5.00	–
664	381220.61	1274510.41	052° 16' 30.54"	038° 50' 26.66"	Картометрический метод	5.00	–
665	381181.56	1274555.52	052° 16' 29.27"	038° 50' 29.03"	Картометрический	5.00	–

					метод		
666	381186.27	1274579.09	052° 16' 29.42"	038° 50' 30.27"	Картометрический метод	5.00	–
667	381218.96	1274607.74	052° 16' 30.47"	038° 50' 31.79"	Картометрический метод	5.00	–
668	381248.89	1274665.28	052° 16' 31.43"	038° 50' 34.83"	Картометрический метод	5.00	–
669	381280.54	1274738.67	052° 16' 32.44"	038° 50' 38.71"	Картометрический метод	5.00	–
670	381294.68	1274814.76	052° 16' 32.89"	038° 50' 42.73"	Картометрический метод	5.00	–
671	381305.78	1274883.28	052° 16' 33.24"	038° 50' 46.35"	Картометрический метод	5.00	–
672	381300.67	1274953.86	052° 16' 33.06"	038° 50' 50.07"	Картометрический метод	5.00	–
673	381283.23	1275000.61	052° 16' 32.49"	038° 50' 52.53"	Картометрический метод	5.00	–
674	381248.22	1275063.23	052° 16' 31.34"	038° 50' 55.82"	Картометрический метод	5.00	–
675	381225.32	1275117.77	052° 16' 30.59"	038° 50' 58.69"	Картометрический метод	5.00	–
676	381237.38	1275160.82	052° 16' 30.98"	038° 51' 00.97"	Картометрический метод	5.00	–
677	381239.67	1275247.96	052° 16' 31.04"	038° 51' 05.56"	Картометрический метод	5.00	–
678	381221.28	1275309.68	052° 16' 30.43"	038° 51' 08.81"	Картометрический метод	5.00	–
679	381225.32	1275339.98	052° 16' 30.56"	038° 51' 10.41"	Картометрический метод	5.00	–
680	381239.46	1275403.27	052° 16' 31.00"	038° 51' 13.75"	Картометрический метод	5.00	–
681	381247.32	1275449.11	052° 16' 31.25"	038° 51' 16.17"	Картометрический метод	5.00	–
682	381232.28	1275667.21	052° 16' 30.73"	038° 51' 27.67"	Картометрический метод	5.00	–
683	381188.83	1275844.83	052° 16' 29.29"	038° 51' 37.03"	Картометрический метод	5.00	–
684	381168.76	1275933.88	052° 16' 28.63"	038° 51' 41.72"	Картометрический метод	5.00	–
685	381173.48	1275964.18	052° 16' 28.78"	038° 51' 43.32"	Картометрический метод	5.00	–
686	381212.36	1275992.51	052° 16' 30.03"	038° 51' 44.82"	Картометрический метод	5.00	–
687	381244.06	1276008.46	052° 16' 31.05"	038° 51' 45.67"	Картометрический метод	5.00	–
688	381305.11	1276061.99	052° 16' 33.02"	038° 51' 48.51"	Картометрический метод	5.00	–
689	381341.28	1276119.06	052° 16' 34.18"	038° 51' 51.53"	Картометрический метод	5.00	–
690	381356.38	1276184.93	052° 16' 34.66"	038° 51' 55.01"	Картометрический метод	5.00	–
691	381397.85	1276408.63	052° 16' 35.96"	038° 52' 06.82"	Картометрический метод	5.00	–
692	381391.86	1276487.47	052° 16' 35.75"	038° 52' 10.98"	Картометрический метод	5.00	–
693	381401.99	1276523.80	052° 16' 36.07"	038° 52' 12.90"	Картометрический метод	5.00	–
694	381428.29	1276607.26	052° 16' 36.91"	038° 52' 17.31"	Картометрический метод	5.00	–
695	381478.34	1276654.70	052° 16' 38.52"	038° 52' 19.82"	Картометрический метод	5.00	–
696	381523.50	1276730.61	052° 16' 39.97"	038° 52' 23.84"	Картометрический метод	5.00	–
697	381547.75	1276751.59	052° 16' 40.75"	038° 52' 24.95"	Картометрический метод	5.00	–
698	381626.32	1276870.24	052° 16' 43.27"	038° 52' 31.23"	Картометрический метод	5.00	–
699	381684.15	1277001.97	052° 16' 45.12"	038° 52' 38.20"	Картометрический метод	5.00	–
700	381700.86	1277135.21	052° 16' 45.64"	038° 52' 45.23"	Картометрический метод	5.00	–
701	381700.99	1277214.86	052° 16' 45.63"	038° 52' 49.43"	Картометрический метод	5.00	–
702	381673.50	1277349.74	052° 16' 44.71"	038° 52' 56.54"	Картометрический метод	5.00	–
703	381574.92	1277556.96	052° 16' 41.49"	038° 53' 07.44"	Картометрический метод	5.00	–

704	381549.28	1277596.20	052° 16' 40.65"	038° 53' 09.50"	Картометрический метод	5.00	–
705	381400.22	1277723.00	052° 16' 35.80"	038° 53' 16.15"	Картометрический метод	5.00	–
706	381311.08	1277760.27	052° 16' 32.91"	038° 53' 18.09"	Картометрический метод	5.00	–
707	381240.74	1277772.58	052° 16' 30.64"	038° 53' 18.72"	Картометрический метод	5.00	–
708	381089.61	1277743.26	052° 16' 25.75"	038° 53' 17.12"	Картометрический метод	5.00	–
709	380996.83	1277702.45	052° 16' 22.76"	038° 53' 14.95"	Картометрический метод	5.00	–
710	380923.18	1277683.81	052° 16' 20.38"	038° 53' 13.94"	Картометрический метод	5.00	–
711	380748.37	1277607.21	052° 16' 14.74"	038° 53' 09.85"	Картометрический метод	5.00	–
712	380618.97	1277513.00	052° 16' 10.57"	038° 53' 04.84"	Картометрический метод	5.00	–
713	380480.57	1277356.25	052° 16' 06.12"	038° 52' 56.54"	Картометрический метод	5.00	–
714	380411.60	1277248.79	052° 16' 03.91"	038° 52' 50.85"	Картометрический метод	5.00	–
715	380287.61	1277100.00	052° 15' 59.92"	038° 52' 42.97"	Картометрический метод	5.00	–
716	380248.29	1277033.46	052° 15' 58.66"	038° 52' 39.45"	Картометрический метод	5.00	–
717	380228.09	1277022.01	052° 15' 58.01"	038° 52' 38.84"	Картометрический метод	5.00	–
718	380222.03	1277040.87	052° 15' 57.81"	038° 52' 39.83"	Картометрический метод	5.00	–
719	380253.68	1277096.08	052° 15' 58.82"	038° 52' 42.75"	Картометрический метод	5.00	–
720	380265.80	1277164.76	052° 15' 59.20"	038° 52' 46.38"	Картометрический метод	5.00	–
721	380283.71	1277256.09	052° 15' 59.77"	038° 52' 51.20"	Картометрический метод	5.00	–
722	380314.10	1277327.20	052° 16' 00.74"	038° 52' 54.96"	Картометрический метод	5.00	–
723	380328.42	1277375.52	052° 16' 01.19"	038° 52' 57.51"	Картометрический метод	5.00	–
724	380331.11	1277411.21	052° 16' 01.27"	038° 52' 59.39"	Картометрический метод	5.00	–
725	380323.60	1277509.73	052° 16' 01.01"	038° 53' 04.58"	Картометрический метод	5.00	–
726	380339.87	1277563.39	052° 16' 01.53"	038° 53' 07.42"	Картометрический метод	5.00	–
727	380349.29	1277605.14	052° 16' 01.83"	038° 53' 09.62"	Картометрический метод	5.00	–
728	380366.80	1277626.68	052° 16' 02.39"	038° 53' 10.76"	Картометрический метод	5.00	–
729	380413.50	1277645.24	052° 16' 03.90"	038° 53' 11.76"	Картометрический метод	5.00	–
730	380538.46	1277735.88	052° 16' 07.92"	038° 53' 16.57"	Картометрический метод	5.00	–
731	380607.95	1277805.99	052° 16' 10.16"	038° 53' 20.29"	Картометрический метод	5.00	–
732	380641.03	1277853.20	052° 16' 11.22"	038° 53' 22.79"	Картометрический метод	5.00	–
733	380761.38	1277927.67	052° 16' 15.10"	038° 53' 26.75"	Картометрический метод	5.00	–
734	380811.89	1277952.59	052° 16' 16.73"	038° 53' 28.08"	Картометрический метод	5.00	–
735	380885.95	1277958.65	052° 16' 19.12"	038° 53' 28.42"	Картометрический метод	5.00	–
736	381042.85	1277963.36	052° 16' 24.20"	038° 53' 28.72"	Картометрический метод	5.00	–
737	381122.97	1277977.91	052° 16' 26.79"	038° 53' 29.51"	Картометрический метод	5.00	–
738	381236.30	1278040.76	052° 16' 30.44"	038° 53' 32.86"	Картометрический метод	5.00	–
739	381406.82	1278180.75	052° 16' 35.93"	038° 53' 40.29"	Картометрический метод	5.00	–
740	381514.86	1278328.89	052° 16' 39.40"	038° 53' 48.14"	Картометрический метод	5.00	–
741	381569.57	1278422.62	052° 16' 41.16"	038° 53' 53.10"	Картометрический метод	5.00	–
742	381588.53	1278490.50	052° 16' 41.76"	038° 53' 56.68"	Картометрический	5.00	–

					метод		
743	381597.82	1278507.15	052° 16' 42.05"	038° 53' 57.57"	Картометрический метод	5.00	–
744	381640.11	1278518.59	052° 16' 43.42"	038° 53' 58.18"	Картометрический метод	5.00	–
745	381707.44	1278554.56	052° 16' 45.59"	038° 54' 00.10"	Картометрический метод	5.00	–
746	381733.03	1278559.28	052° 16' 46.42"	038° 54' 00.36"	Картометрический метод	5.00	–
747	381764.68	1278547.16	052° 16' 47.44"	038° 53' 59.73"	Картометрический метод	5.00	–
748	381813.83	1278548.50	052° 16' 49.03"	038° 53' 59.81"	Картометрический метод	5.00	–
749	381877.90	1278554.80	052° 16' 51.11"	038° 54' 00.16"	Картометрический метод	5.00	–
750	381977.98	1278595.92	052° 16' 54.34"	038° 54' 02.36"	Картометрический метод	5.00	–
751	382040.64	1278652.36	052° 16' 56.35"	038° 54' 05.36"	Картометрический метод	5.00	–
752	382069.75	1278678.59	052° 16' 57.29"	038° 54' 06.75"	Картометрический метод	5.00	–
753	382101.89	1278743.27	052° 16' 58.32"	038° 54' 10.17"	Картометрический метод	5.00	–
754	382110.65	1278845.37	052° 16' 58.58"	038° 54' 15.56"	Картометрический метод	5.00	–
755	382076.64	1278965.51	052° 16' 57.46"	038° 54' 21.89"	Картометрический метод	5.00	–
756	382100.94	1279082.56	052° 16' 58.22"	038° 54' 28.07"	Картометрический метод	5.00	–
757	382094.52	1279156.41	052° 16' 58.00"	038° 54' 31.96"	Картометрический метод	5.00	–
758	382063.05	1279241.42	052° 16' 56.97"	038° 54' 36.44"	Картометрический метод	5.00	–
759	382009.25	1279301.89	052° 16' 55.21"	038° 54' 39.61"	Картометрический метод	5.00	–
760	381950.20	1279340.20	052° 16' 53.30"	038° 54' 41.61"	Картометрический метод	5.00	–
761	381792.15	1279389.05	052° 16' 48.17"	038° 54' 44.14"	Картометрический метод	5.00	–
762	381581.79	1279462.64	052° 16' 41.35"	038° 54' 47.96"	Картометрический метод	5.00	–
763	381506.71	1279478.45	052° 16' 38.92"	038° 54' 48.77"	Картометрический метод	5.00	–
764	381451.43	1279507.94	052° 16' 37.13"	038° 54' 50.31"	Картометрический метод	5.00	–
765	381383.15	1279529.81	052° 16' 34.92"	038° 54' 51.44"	Картометрический метод	5.00	–
766	381286.87	1279526.14	052° 16' 31.80"	038° 54' 51.21"	Картометрический метод	5.00	–
767	381224.97	1279542.44	052° 16' 29.80"	038° 54' 52.05"	Картометрический метод	5.00	–
768	381074.40	1279558.60	052° 16' 24.92"	038° 54' 52.86"	Картометрический метод	5.00	–
769	380911.98	1279612.08	052° 16' 19.66"	038° 54' 55.63"	Картометрический метод	5.00	–
770	380751.97	1279621.08	052° 16' 14.48"	038° 54' 56.05"	Картометрический метод	5.00	–
771	380654.32	1279600.95	052° 16' 11.32"	038° 54' 54.96"	Картометрический метод	5.00	–
772	380605.17	1279598.93	052° 16' 09.73"	038° 54' 54.84"	Картометрический метод	5.00	–
773	380471.17	1279676.37	052° 16' 05.38"	038° 54' 58.88"	Картометрический метод	5.00	–
774	380268.36	1279786.88	052° 15' 58.80"	038° 55' 04.64"	Картометрический метод	5.00	–
775	380206.54	1279840.67	052° 15' 56.79"	038° 55' 07.46"	Картометрический метод	5.00	–
776	380198.46	1279865.58	052° 15' 56.52"	038° 55' 08.77"	Картометрический метод	5.00	–
777	380206.54	1279916.08	052° 15' 56.77"	038° 55' 11.44"	Картометрический метод	5.00	–
778	380207.19	1279980.96	052° 15' 56.78"	038° 55' 14.86"	Картометрический метод	5.00	–
779	380189.42	1280049.44	052° 15' 56.19"	038° 55' 18.46"	Картометрический метод	5.00	–
780	380201.15	1280123.48	052° 15' 56.56"	038° 55' 22.37"	Картометрический метод	5.00	–

781	380216.64	1280147.04	052° 15' 57.06"	038° 55' 23.62"	Картометрический метод	5.00	–
782	380241.56	1280149.06	052° 15' 57.86"	038° 55' 23.73"	Картометрический метод	5.00	–
783	380292.53	1280136.59	052° 15' 59.51"	038° 55' 23.09"	Картометрический метод	5.00	–
784	380360.94	1280145.01	052° 16' 01.73"	038° 55' 23.56"	Картометрический метод	5.00	–
785	380487.99	1280210.10	052° 16' 05.82"	038° 55' 27.03"	Картометрический метод	5.00	–
786	380601.02	1280298.37	052° 16' 09.46"	038° 55' 31.72"	Картометрический метод	5.00	–
787	380648.71	1280355.22	052° 16' 10.99"	038° 55' 34.74"	Картометрический метод	5.00	–
788	380679.54	1280426.57	052° 16' 11.98"	038° 55' 38.51"	Картометрический метод	5.00	–
789	380738.11	1280457.11	052° 16' 13.87"	038° 55' 40.14"	Картометрический метод	5.00	–
790	380835.10	1280535.95	052° 16' 16.99"	038° 55' 44.33"	Картометрический метод	5.00	–
791	380899.74	1280616.22	052° 16' 19.06"	038° 55' 48.58"	Картометрический метод	5.00	–
792	380930.73	1280678.85	052° 16' 20.05"	038° 55' 51.89"	Картометрический метод	5.00	–
793	380947.22	1280869.06	052° 16' 20.55"	038° 56' 01.93"	Картометрический метод	5.00	–
794	380964.79	1280923.66	052° 16' 21.11"	038° 56' 04.82"	Картометрический метод	5.00	–
795	381059.60	1280974.46	052° 16' 24.16"	038° 56' 07.53"	Картометрический метод	5.00	–
796	381117.06	1281017.58	052° 16' 26.01"	038° 56' 09.82"	Картометрический метод	5.00	–
797	381179.67	1281119.00	052° 16' 28.02"	038° 56' 15.19"	Картометрический метод	5.00	–
798	381193.00	1281171.21	052° 16' 28.44"	038° 56' 17.95"	Картометрический метод	5.00	–
799	381210.51	1281182.66	052° 16' 29.00"	038° 56' 18.56"	Картометрический метод	5.00	–
800	381317.57	1281183.33	052° 16' 32.47"	038° 56' 18.63"	Картометрический метод	5.00	–
801	381446.75	1281190.09	052° 16' 36.64"	038° 56' 19.03"	Картометрический метод	5.00	–
802	381528.22	1281224.22	052° 16' 39.27"	038° 56' 20.85"	Картометрический метод	5.00	–
803	381581.31	1281267.21	052° 16' 40.98"	038° 56' 23.14"	Картометрический метод	5.00	–
804	381616.83	1281325.55	052° 16' 42.12"	038° 56' 26.23"	Картометрический метод	5.00	–
805	381638.26	1281336.91	052° 16' 42.81"	038° 56' 26.83"	Картометрический метод	5.00	–
806	381717.03	1281388.04	052° 16' 45.35"	038° 56' 29.56"	Картометрический метод	5.00	–
807	381764.51	1281438.51	052° 16' 46.87"	038° 56' 32.23"	Картометрический метод	5.00	–
808	381791.92	1281502.16	052° 16' 47.75"	038° 56' 35.60"	Картометрический метод	5.00	–
809	381798.50	1281596.37	052° 16' 47.94"	038° 56' 40.57"	Картометрический метод	5.00	–
810	381788.97	1281662.28	052° 16' 47.62"	038° 56' 44.05"	Картометрический метод	5.00	–
811	381746.07	1281742.50	052° 16' 46.21"	038° 56' 48.26"	Картометрический метод	5.00	–
812	381691.66	1281791.10	052° 16' 44.44"	038° 56' 50.81"	Картометрический метод	5.00	–
813	381589.47	1281832.04	052° 16' 41.13"	038° 56' 52.93"	Картометрический метод	5.00	–
814	381575.47	1281838.77	052° 16' 40.68"	038° 56' 53.28"	Картометрический метод	5.00	–
815	381597.01	1281853.32	052° 16' 41.37"	038° 56' 54.06"	Картометрический метод	5.00	–
816	381633.98	1281871.88	052° 16' 42.56"	038° 56' 55.05"	Картометрический метод	5.00	–
817	381692.82	1281938.22	052° 16' 44.45"	038° 56' 58.57"	Картометрический метод	5.00	–
818	381723.23	1281997.44	052° 16' 45.42"	038° 57' 01.70"	Картометрический метод	5.00	–
819	381732.51	1282063.36	052° 16' 45.71"	038° 57' 05.18"	Картометрический	5.00	–

					метод		
820	381716.87	1282147.71	052° 16' 45.19"	038° 57' 09.63"	Картометрический метод	5.00	–
821	381720.04	1282159.69	052° 16' 45.29"	038° 57' 10.26"	Картометрический метод	5.00	–
822	381766.88	1282188.38	052° 16' 46.80"	038° 57' 11.79"	Картометрический метод	5.00	–
823	381783.55	1282204.37	052° 16' 47.33"	038° 57' 12.64"	Картометрический метод	5.00	–
824	381814.90	1282234.44	052° 16' 48.34"	038° 57' 14.23"	Картометрический метод	5.00	–
825	381835.74	1282274.44	052° 16' 49.00"	038° 57' 16.35"	Картометрический метод	5.00	–
826	381820.54	1282287.02	052° 16' 48.51"	038° 57' 17.01"	Картометрический метод	5.00	–
827	381799.31	1282297.64	052° 16' 47.82"	038° 57' 17.56"	Картометрический метод	5.00	–
828	381781.67	1282305.44	052° 16' 47.25"	038° 57' 17.97"	Картометрический метод	5.00	–
829	381753.42	1282313.09	052° 16' 46.33"	038° 57' 18.36"	Картометрический метод	5.00	–
830	381730.47	1282319.49	052° 16' 45.59"	038° 57' 18.69"	Картометрический метод	5.00	–
831	381714.39	1282319.49	052° 16' 45.07"	038° 57' 18.69"	Картометрический метод	5.00	–
832	381700.97	1282317.62	052° 16' 44.64"	038° 57' 18.58"	Картометрический метод	5.00	–
833	381692.85	1282319.96	052° 16' 44.37"	038° 57' 18.70"	Картометрический метод	5.00	–
834	381680.52	1282331.36	052° 16' 43.97"	038° 57' 19.30"	Картометрический метод	5.00	–
835	381665.84	1282346.50	052° 16' 43.49"	038° 57' 20.09"	Картометрический метод	5.00	–
836	381654.38	1282353.75	052° 16' 43.12"	038° 57' 20.47"	Картометрический метод	5.00	–
837	381641.64	1282342.52	052° 16' 42.71"	038° 57' 19.88"	Картометрический метод	5.00	–
838	381634.75	1282337.89	052° 16' 42.49"	038° 57' 19.63"	Картометрический метод	5.00	–
839	381628.26	1282338.43	052° 16' 42.28"	038° 57' 19.66"	Картометрический метод	5.00	–
840	381621.67	1282335.98	052° 16' 42.07"	038° 57' 19.52"	Картометрический метод	5.00	–
841	381613.42	1282327.68	052° 16' 41.80"	038° 57' 19.08"	Картометрический метод	5.00	–
842	381596.75	1282314.38	052° 16' 41.26"	038° 57' 18.38"	Картометрический метод	5.00	–
843	381584.69	1282307.34	052° 16' 40.88"	038° 57' 18.00"	Картометрический метод	5.00	–
844	381575.14	1282302.34	052° 16' 40.57"	038° 57' 17.73"	Картометрический метод	5.00	–
845	381557.77	1282293.85	052° 16' 40.01"	038° 57' 17.28"	Картометрический метод	5.00	–
846	381531.56	1282280.63	052° 16' 39.16"	038° 57' 16.57"	Картометрический метод	5.00	–
847	381520.25	1282274.97	052° 16' 38.80"	038° 57' 16.27"	Картометрический метод	5.00	–
848	381510.35	1282268.51	052° 16' 38.48"	038° 57' 15.93"	Картометрический метод	5.00	–
849	381500.73	1282257.73	052° 16' 38.17"	038° 57' 15.36"	Картометрический метод	5.00	–
850	381498.10	1282250.73	052° 16' 38.09"	038° 57' 14.99"	Картометрический метод	5.00	–
851	381497.42	1282240.99	052° 16' 38.07"	038° 57' 14.47"	Картометрический метод	5.00	–
852	381498.23	1282229.66	052° 16' 38.10"	038° 57' 13.87"	Картометрический метод	5.00	–
853	381500.46	1282208.44	052° 16' 38.17"	038° 57' 12.76"	Картометрический метод	5.00	–
854	381501.26	1282195.73	052° 16' 38.20"	038° 57' 12.09"	Картометрический метод	5.00	–
855	381504.56	1282174.22	052° 16' 38.31"	038° 57' 10.95"	Картометрический метод	5.00	–
856	381508.02	1282162.71	052° 16' 38.43"	038° 57' 10.35"	Картометрический метод	5.00	–
857	381510.95	1282151.21	052° 16' 38.52"	038° 57' 09.74"	Картометрический метод	5.00	–

858	381518.23	1282128.99	052° 16' 38.76"	038° 57' 08.57"	Картометрический метод	5.00	–
859	381522.41	1282099.50	052° 16' 38.90"	038° 57' 07.02"	Картометрический метод	5.00	–
860	381529.01	1282077.95	052° 16' 39.12"	038° 57' 05.88"	Картометрический метод	5.00	–
861	381532.78	1282065.42	052° 16' 39.25"	038° 57' 05.22"	Картометрический метод	5.00	–
862	381532.58	1282057.91	052° 16' 39.24"	038° 57' 04.83"	Картометрический метод	5.00	–
863	381530.35	1282050.64	052° 16' 39.17"	038° 57' 04.44"	Картометрический метод	5.00	–
864	381526.18	1282045.90	052° 16' 39.04"	038° 57' 04.19"	Картометрический метод	5.00	–
865	381519.98	1282036.47	052° 16' 38.84"	038° 57' 03.69"	Картометрический метод	5.00	–
866	381512.04	1282030.41	052° 16' 38.58"	038° 57' 03.37"	Картометрический метод	5.00	–
867	381501.40	1282030.14	052° 16' 38.24"	038° 57' 03.35"	Картометрический метод	5.00	–
868	381491.43	1282034.59	052° 16' 37.92"	038° 57' 03.58"	Картометрический метод	5.00	–
869	381478.10	1282036.07	052° 16' 37.48"	038° 57' 03.66"	Картометрический метод	5.00	–
870	381467.87	1282040.91	052° 16' 37.15"	038° 57' 03.91"	Картометрический метод	5.00	–
871	381454.58	1282054.76	052° 16' 36.72"	038° 57' 04.63"	Картометрический метод	5.00	–
872	381445.24	1282066.50	052° 16' 36.42"	038° 57' 05.25"	Картометрический метод	5.00	–
873	381433.66	1282078.49	052° 16' 36.04"	038° 57' 05.88"	Картометрический метод	5.00	–
874	381415.21	1282094.65	052° 16' 35.44"	038° 57' 06.72"	Картометрический метод	5.00	–
875	381403.63	1282105.15	052° 16' 35.06"	038° 57' 07.27"	Картометрический метод	5.00	–
876	381391.91	1282119.70	052° 16' 34.68"	038° 57' 08.04"	Картометрический метод	5.00	–
877	381386.26	1282132.63	052° 16' 34.49"	038° 57' 08.72"	Картометрический метод	5.00	–
878	381379.93	1282138.69	052° 16' 34.29"	038° 57' 09.04"	Картометрический метод	5.00	–
879	381374.14	1282148.52	052° 16' 34.10"	038° 57' 09.55"	Картометрический метод	5.00	–
880	381371.04	1282161.04	052° 16' 33.99"	038° 57' 10.21"	Картометрический метод	5.00	–
881	381366.86	1282169.26	052° 16' 33.86"	038° 57' 10.64"	Картометрический метод	5.00	–
882	381361.07	1282175.72	052° 16' 33.67"	038° 57' 10.98"	Картометрический метод	5.00	–
883	381351.91	1282178.95	052° 16' 33.37"	038° 57' 11.15"	Картометрический метод	5.00	–
884	381340.33	1282182.45	052° 16' 33.00"	038° 57' 11.33"	Картометрический метод	5.00	–
885	381331.04	1282193.09	052° 16' 32.69"	038° 57' 11.89"	Картометрический метод	5.00	–
886	381324.71	1282205.21	052° 16' 32.49"	038° 57' 12.53"	Картометрический метод	5.00	–
887	381312.99	1282226.76	052° 16' 32.10"	038° 57' 13.66"	Картометрический метод	5.00	–
888	381303.43	1282233.70	052° 16' 31.79"	038° 57' 14.02"	Картометрический метод	5.00	–
889	381293.94	1282241.10	052° 16' 31.48"	038° 57' 14.41"	Картометрический метод	5.00	–
890	381287.88	1282250.93	052° 16' 31.29"	038° 57' 14.92"	Картометрический метод	5.00	–
891	381284.04	1282262.11	052° 16' 31.16"	038° 57' 15.51"	Картометрический метод	5.00	–
892	381280.81	1282265.81	052° 16' 31.05"	038° 57' 15.71"	Картометрический метод	5.00	–
893	381275.96	1282267.30	052° 16' 30.90"	038° 57' 15.78"	Картометрический метод	5.00	–
894	381272.80	1282269.05	052° 16' 30.79"	038° 57' 15.87"	Картометрический метод	5.00	–
895	381273.20	1282273.02	052° 16' 30.81"	038° 57' 16.08"	Картометрический метод	5.00	–
896	381276.30	1282278.88	052° 16' 30.90"	038° 57' 16.39"	Картометрический	5.00	–

					метод		
897	381280.07	1282280.70	052° 16' 31.03"	038° 57' 16.49"	Картометрический метод	5.00	–
898	381280.47	1282290.93	052° 16' 31.04"	038° 57' 17.03"	Картометрический метод	5.00	–
899	381278.45	1282311.94	052° 16' 30.97"	038° 57' 18.14"	Картометрический метод	5.00	–
900	381278.05	1282325.41	052° 16' 30.95"	038° 57' 18.85"	Картометрический метод	5.00	–
901	381281.95	1282336.58	052° 16' 31.08"	038° 57' 19.44"	Картометрический метод	5.00	–
902	381292.86	1282351.40	052° 16' 31.43"	038° 57' 20.22"	Картометрический метод	5.00	–
903	381296.97	1282363.72	052° 16' 31.56"	038° 57' 20.88"	Картометрический метод	5.00	–
904	381300.00	1282382.30	052° 16' 31.65"	038° 57' 21.86"	Картометрический метод	5.00	–
905	381304.58	1282400.89	052° 16' 31.79"	038° 57' 22.84"	Картометрический метод	5.00	–
906	381305.86	1282413.01	052° 16' 31.83"	038° 57' 23.48"	Картометрический метод	5.00	–
907	381303.97	1282419.54	052° 16' 31.77"	038° 57' 23.82"	Картометрический метод	5.00	–
908	381297.71	1282425.80	052° 16' 31.57"	038° 57' 24.15"	Картометрический метод	5.00	–
909	381291.18	1282428.03	052° 16' 31.35"	038° 57' 24.26"	Картометрический метод	5.00	–
910	381274.21	1282429.98	052° 16' 30.81"	038° 57' 24.36"	Картометрический метод	5.00	–
911	381253.80	1282437.58	052° 16' 30.14"	038° 57' 24.76"	Картометрический метод	5.00	–
912	381245.99	1282437.73	052° 16' 29.89"	038° 57' 24.76"	Картометрический метод	5.00	–
913	381225.23	1282433.05	052° 16' 29.22"	038° 57' 24.51"	Картометрический метод	5.00	–
914	381208.53	1282429.46	052° 16' 28.68"	038° 57' 24.31"	Картометрический метод	5.00	–
915	381189.01	1282432.74	052° 16' 28.05"	038° 57' 24.48"	Картометрический метод	5.00	–
916	381182.92	1282435.70	052° 16' 27.85"	038° 57' 24.63"	Картометрический метод	5.00	–
917	381178.40	1282439.61	052° 16' 27.70"	038° 57' 24.84"	Картометрический метод	5.00	–
918	381173.25	1282440.07	052° 16' 27.54"	038° 57' 24.86"	Картометрический метод	5.00	–
919	381167.94	1282437.26	052° 16' 27.37"	038° 57' 24.71"	Картометрический метод	5.00	–
920	381164.04	1282431.80	052° 16' 27.24"	038° 57' 24.42"	Картометрический метод	5.00	–
921	381155.14	1282426.96	052° 16' 26.95"	038° 57' 24.16"	Картометрический метод	5.00	–
922	381144.99	1282415.41	052° 16' 26.63"	038° 57' 23.55"	Картометрический метод	5.00	–
923	381133.75	1282409.32	052° 16' 26.27"	038° 57' 23.22"	Картометрический метод	5.00	–
924	381114.71	1282399.17	052° 16' 25.65"	038° 57' 22.68"	Картометрический метод	5.00	–
925	381099.88	1282394.18	052° 16' 25.17"	038° 57' 22.41"	Картометрический метод	5.00	–
926	381078.33	1282385.28	052° 16' 24.48"	038° 57' 21.94"	Картометрический метод	5.00	–
927	381064.28	1282379.82	052° 16' 24.02"	038° 57' 21.64"	Картометрический метод	5.00	–
928	381056.64	1282378.72	052° 16' 23.78"	038° 57' 21.58"	Картометрический метод	5.00	–
929	381043.52	1282372.64	052° 16' 23.35"	038° 57' 21.26"	Картометрический метод	5.00	–
930	381031.81	1282368.42	052° 16' 22.98"	038° 57' 21.03"	Картометрический метод	5.00	–
931	381009.34	1282363.74	052° 16' 22.25"	038° 57' 20.78"	Картометрический метод	5.00	–
932	380998.72	1282364.68	052° 16' 21.91"	038° 57' 20.82"	Картометрический метод	5.00	–
933	380971.40	1282365.77	052° 16' 21.02"	038° 57' 20.87"	Картометрический метод	5.00	–
934	380957.67	1282367.80	052° 16' 20.58"	038° 57' 20.97"	Картометрический метод	5.00	–

935	380940.96	1282370.14	052° 16' 20.04"	038° 57' 21.09"	Картометрический метод	5.00	–
936	380920.67	1282374.04	052° 16' 19.38"	038° 57' 21.29"	Картометрический метод	5.00	–
937	380899.91	1282379.19	052° 16' 18.71"	038° 57' 21.55"	Картометрический метод	5.00	–
938	380887.26	1282377.63	052° 16' 18.30"	038° 57' 21.47"	Картометрический метод	5.00	–
939	380872.59	1282372.01	052° 16' 17.82"	038° 57' 21.17"	Картометрический метод	5.00	–
940	380864.31	1282368.58	052° 16' 17.56"	038° 57' 20.98"	Картометрический метод	5.00	–
941	380853.39	1282367.33	052° 16' 17.20"	038° 57' 20.91"	Картометрический метод	5.00	–
942	380846.05	1282361.08	052° 16' 16.97"	038° 57' 20.58"	Картометрический метод	5.00	–
943	380840.90	1282352.81	052° 16' 16.80"	038° 57' 20.14"	Картометрический метод	5.00	–
944	380838.87	1282340.79	052° 16' 16.74"	038° 57' 19.51"	Картометрический метод	5.00	–
945	380839.81	1282327.99	052° 16' 16.77"	038° 57' 18.83"	Картометрический метод	5.00	–
946	380837.00	1282321.28	052° 16' 16.68"	038° 57' 18.48"	Картометрический метод	5.00	–
947	380832.47	1282316.28	052° 16' 16.54"	038° 57' 18.21"	Картометрический метод	5.00	–
948	380832.94	1282309.88	052° 16' 16.55"	038° 57' 17.88"	Картометрический метод	5.00	–
949	380837.93	1282306.29	052° 16' 16.72"	038° 57' 17.69"	Картометрический метод	5.00	–
950	380851.05	1282305.36	052° 16' 17.14"	038° 57' 17.64"	Картометрический метод	5.00	–
951	380865.10	1282302.55	052° 16' 17.60"	038° 57' 17.50"	Картометрический метод	5.00	–
952	380872.90	1282301.61	052° 16' 17.85"	038° 57' 17.45"	Картометрический метод	5.00	–
953	380880.08	1282297.55	052° 16' 18.08"	038° 57' 17.24"	Картометрический метод	5.00	–
954	380893.04	1282292.09	052° 16' 18.50"	038° 57' 16.96"	Картометрический метод	5.00	–
955	380909.12	1282282.88	052° 16' 19.03"	038° 57' 16.48"	Картометрический метод	5.00	–
956	380928.47	1282271.95	052° 16' 19.65"	038° 57' 15.91"	Картометрический метод	5.00	–
957	380956.26	1282259.46	052° 16' 20.56"	038° 57' 15.26"	Картометрический метод	5.00	–
958	380969.76	1282253.23	052° 16' 20.99"	038° 57' 14.94"	Картометрический метод	5.00	–
959	380986.70	1282245.57	052° 16' 21.54"	038° 57' 14.54"	Картометрический метод	5.00	–
960	381006.99	1282235.26	052° 16' 22.20"	038° 57' 14.00"	Картометрический метод	5.00	–
961	381030.72	1282221.68	052° 16' 22.97"	038° 57' 13.29"	Картометрический метод	5.00	–
962	381052.58	1282209.66	052° 16' 23.68"	038° 57' 12.67"	Картометрический метод	5.00	–
963	381066.00	1282200.45	052° 16' 24.12"	038° 57' 12.19"	Картометрический метод	5.00	–
964	381080.52	1282181.10	052° 16' 24.59"	038° 57' 11.17"	Картометрический метод	5.00	–
965	381086.92	1282168.76	052° 16' 24.80"	038° 57' 10.52"	Картометрический метод	5.00	–
966	381087.86	1282156.43	052° 16' 24.83"	038° 57' 09.87"	Картометрический метод	5.00	–
967	381085.05	1282146.60	052° 16' 24.75"	038° 57' 09.35"	Картометрический метод	5.00	–
968	381080.21	1282136.29	052° 16' 24.59"	038° 57' 08.81"	Картометрический метод	5.00	–
969	381075.84	1282131.14	052° 16' 24.45"	038° 57' 08.53"	Картометрический метод	5.00	–
970	381064.60	1282122.71	052° 16' 24.09"	038° 57' 08.09"	Картометрический метод	5.00	–
971	381057.26	1282113.03	052° 16' 23.85"	038° 57' 07.57"	Картометрический метод	5.00	–
972	381052.26	1282097.74	052° 16' 23.70"	038° 57' 06.76"	Картометрический метод	5.00	–
973	381046.33	1282076.51	052° 16' 23.51"	038° 57' 05.64"	Картометрический	5.00	–

					метод		
974	381044.38	1282047.24	052° 16' 23.45"	038° 57' 04.10"	Картометрический метод	5.00	–
975	381046.96	1282030.61	052° 16' 23.54"	038° 57' 03.22"	Картометрический метод	5.00	–
976	381052.89	1282007.98	052° 16' 23.73"	038° 57' 02.03"	Картометрический метод	5.00	–
977	381052.26	1281998.45	052° 16' 23.72"	038° 57' 01.53"	Картометрический метод	5.00	–
978	381048.99	1281987.84	052° 16' 23.61"	038° 57' 00.97"	Картометрический метод	5.00	–
979	381048.83	1281979.88	052° 16' 23.61"	038° 57' 00.55"	Картометрический метод	5.00	–
980	381055.07	1281969.26	052° 16' 23.81"	038° 56' 59.99"	Картометрический метод	5.00	–
981	381065.22	1281958.65	052° 16' 24.14"	038° 56' 59.43"	Картометрический метод	5.00	–
982	381074.28	1281956.62	052° 16' 24.44"	038° 56' 59.33"	Картометрический метод	5.00	–
983	381092.77	1281955.84	052° 16' 25.04"	038° 56' 59.29"	Картометрический метод	5.00	–
984	381113.22	1281956.23	052° 16' 25.70"	038° 56' 59.32"	Картометрический метод	5.00	–
985	381152.17	1281963.34	052° 16' 26.96"	038° 56' 59.71"	Картометрический метод	5.00	–
986	381190.26	1281970.28	052° 16' 28.19"	038° 57' 00.09"	Картометрический метод	5.00	–
987	381215.55	1281973.25	052° 16' 29.00"	038° 57' 00.25"	Картометрический метод	5.00	–
988	381250.83	1281978.09	052° 16' 30.14"	038° 57' 00.52"	Картометрический метод	5.00	–
989	381277.21	1281979.96	052° 16' 31.00"	038° 57' 00.63"	Картометрический метод	5.00	–
990	381299.69	1281980.43	052° 16' 31.72"	038° 57' 00.66"	Картометрический метод	5.00	–
991	381312.65	1281977.62	052° 16' 32.14"	038° 57' 00.52"	Картометрический метод	5.00	–
992	381336.22	1281969.50	052° 16' 32.91"	038° 57' 00.10"	Картометрический метод	5.00	–
993	381352.92	1281957.48	052° 16' 33.45"	038° 56' 59.47"	Картометрический метод	5.00	–
994	381362.76	1281944.37	052° 16' 33.77"	038° 56' 58.78"	Картометрический метод	5.00	–
995	381369.31	1281932.04	052° 16' 33.99"	038° 56' 58.13"	Картометрический метод	5.00	–
996	381370.25	1281915.65	052° 16' 34.02"	038° 56' 57.27"	Картометрический метод	5.00	–
997	381368.38	1281898.63	052° 16' 33.96"	038° 56' 56.37"	Картометрический метод	5.00	–
998	381357.06	1281866.78	052° 16' 33.60"	038° 56' 54.69"	Картометрический метод	5.00	–
999	381341.53	1281839.00	052° 16' 33.11"	038° 56' 53.22"	Картометрический метод	5.00	–
1000	381326.23	1281815.58	052° 16' 32.62"	038° 56' 51.98"	Картометрический метод	5.00	–
1001	381315.93	1281794.98	052° 16' 32.29"	038° 56' 50.89"	Картометрический метод	5.00	–
1002	381304.06	1281771.56	052° 16' 31.91"	038° 56' 49.65"	Картометрический метод	5.00	–
1003	381302.97	1281757.82	052° 16' 31.88"	038° 56' 48.92"	Картометрический метод	5.00	–
1004	381306.09	1281740.11	052° 16' 31.98"	038° 56' 47.99"	Картометрический метод	5.00	–
1005	381306.64	1281721.06	052° 16' 32.00"	038° 56' 46.98"	Картометрический метод	5.00	–
1006	381305.00	1281690.23	052° 16' 31.96"	038° 56' 45.36"	Картометрический метод	5.00	–
1007	381305.08	1281661.19	052° 16' 31.96"	038° 56' 43.83"	Картометрический метод	5.00	–
1008	381302.89	1281643.48	052° 16' 31.90"	038° 56' 42.89"	Картометрический метод	5.00	–
1009	381297.04	1281609.60	052° 16' 31.72"	038° 56' 41.10"	Картометрический метод	5.00	–
1010	381287.75	1281588.22	052° 16' 31.42"	038° 56' 39.97"	Картометрический метод	5.00	–
1011	381274.32	1281565.27	052° 16' 30.99"	038° 56' 38.76"	Картометрический метод	5.00	–

1012	381264.33	1281553.01	052° 16' 30.67"	038° 56' 38.11"	Картометрический метод	5.00	–
1013	381258.64	1281542.01	052° 16' 30.49"	038° 56' 37.52"	Картометрический метод	5.00	–
1014	381259.65	1281523.28	052° 16' 30.52"	038° 56' 36.54"	Картометрический метод	5.00	–
1015	381265.50	1281510.94	052° 16' 30.72"	038° 56' 35.89"	Картометрический метод	5.00	–
1016	381278.30	1281496.19	052° 16' 31.13"	038° 56' 35.11"	Картометрический метод	5.00	–
1017	381286.89	1281483.00	052° 16' 31.41"	038° 56' 34.42"	Картометрический метод	5.00	–
1018	381294.07	1281477.07	052° 16' 31.65"	038° 56' 34.11"	Картометрический метод	5.00	–
1019	381303.98	1281473.32	052° 16' 31.97"	038° 56' 33.92"	Картометрический метод	5.00	–
1020	381331.54	1281475.04	052° 16' 32.86"	038° 56' 34.02"	Картометрический метод	5.00	–
1021	381355.50	1281474.42	052° 16' 33.63"	038° 56' 33.99"	Картометрический метод	5.00	–
1022	381366.97	1281475.66	052° 16' 34.01"	038° 56' 34.06"	Картометрический метод	5.00	–
1023	381378.06	1281479.96	052° 16' 34.36"	038° 56' 34.29"	Картометрический метод	5.00	–
1024	381393.51	1281491.66	052° 16' 34.86"	038° 56' 34.91"	Картометрический метод	5.00	–
1025	381402.56	1281500.33	052° 16' 35.15"	038° 56' 35.37"	Картометрический метод	5.00	–
1026	381411.70	1281512.11	052° 16' 35.44"	038° 56' 36.00"	Картометрический метод	5.00	–
1027	381416.54	1281523.43	052° 16' 35.60"	038° 56' 36.60"	Картометрический метод	5.00	–
1028	381423.95	1281539.98	052° 16' 35.84"	038° 56' 37.47"	Картометрический метод	5.00	–
1029	381431.60	1281553.79	052° 16' 36.08"	038° 56' 38.20"	Картометрический метод	5.00	–
1030	381440.89	1281569.09	052° 16' 36.38"	038° 56' 39.01"	Картометрический метод	5.00	–
1031	381450.10	1281589.00	052° 16' 36.67"	038° 56' 40.07"	Картометрический метод	5.00	–
1032	381456.19	1281606.17	052° 16' 36.86"	038° 56' 40.97"	Картометрический метод	5.00	–
1033	381464.30	1281625.52	052° 16' 37.12"	038° 56' 42.00"	Картометрический метод	5.00	–
1034	381469.53	1281635.91	052° 16' 37.29"	038° 56' 42.55"	Картометрический метод	5.00	–
1035	381474.92	1281640.98	052° 16' 37.46"	038° 56' 42.82"	Картометрический метод	5.00	–
1036	381482.10	1281644.26	052° 16' 37.70"	038° 56' 42.99"	Картометрический метод	5.00	–
1037	381497.87	1281645.43	052° 16' 38.20"	038° 56' 43.06"	Картометрический метод	5.00	–
1038	381517.53	1281645.19	052° 16' 38.84"	038° 56' 43.05"	Картометрический метод	5.00	–
1039	381533.61	1281643.01	052° 16' 39.36"	038° 56' 42.94"	Картометрический метод	5.00	–
1040	381547.74	1281637.39	052° 16' 39.82"	038° 56' 42.65"	Картометрический метод	5.00	–
1041	381554.61	1281634.34	052° 16' 40.04"	038° 56' 42.49"	Картометрический метод	5.00	–
1042	381565.46	1281633.25	052° 16' 40.39"	038° 56' 42.44"	Картометрический метод	5.00	–
1043	381575.53	1281628.10	052° 16' 40.72"	038° 56' 42.17"	Картометрический метод	5.00	–
1044	381587.86	1281620.14	052° 16' 41.12"	038° 56' 41.76"	Картометрический метод	5.00	–
1045	381595.82	1281610.69	052° 16' 41.38"	038° 56' 41.26"	Картометрический метод	5.00	–
1046	381598.55	1281601.09	052° 16' 41.47"	038° 56' 40.75"	Картометрический метод	5.00	–
1047	381599.41	1281588.68	052° 16' 41.50"	038° 56' 40.10"	Картометрический метод	5.00	–
1048	381598.94	1281572.29	052° 16' 41.49"	038° 56' 39.24"	Картометрический метод	5.00	–
1049	381598.24	1281558.95	052° 16' 41.47"	038° 56' 38.53"	Картометрический метод	5.00	–
1050	381597.30	1281548.25	052° 16' 41.44"	038° 56' 37.97"	Картометрический	5.00	–

					метод		
1051	381592.31	1281540.60	052° 16' 41.28"	038° 56' 37.56"	Картометрический метод	5.00	–
1052	381578.49	1281529.83	052° 16' 40.84"	038° 56' 36.99"	Картометрический метод	5.00	–
1053	381561.79	1281521.72	052° 16' 40.30"	038° 56' 36.56"	Картометрический метод	5.00	–
1054	381549.15	1281515.78	052° 16' 39.89"	038° 56' 36.24"	Картометрический метод	5.00	–
1055	381543.53	1281514.22	052° 16' 39.71"	038° 56' 36.15"	Картометрический метод	5.00	–
1056	381538.22	1281516.25	052° 16' 39.54"	038° 56' 36.26"	Картометрический метод	5.00	–
1057	381532.13	1281514.14	052° 16' 39.34"	038° 56' 36.15"	Картометрический метод	5.00	–
1058	381524.40	1281509.77	052° 16' 39.09"	038° 56' 35.91"	Картометрический метод	5.00	–
1059	381510.28	1281500.25	052° 16' 38.64"	038° 56' 35.41"	Картометрический метод	5.00	–
1060	381502.94	1281495.96	052° 16' 38.40"	038° 56' 35.18"	Картометрический метод	5.00	–
1061	381495.29	1281493.07	052° 16' 38.15"	038° 56' 35.02"	Картометрический метод	5.00	–
1062	381487.09	1281492.45	052° 16' 37.89"	038° 56' 34.99"	Картометрический метод	5.00	–
1063	381475.93	1281493.38	052° 16' 37.53"	038° 56' 35.03"	Картометрический метод	5.00	–
1064	381469.92	1281491.98	052° 16' 37.33"	038° 56' 34.96"	Картометрический метод	5.00	–
1065	381454.31	1281486.05	052° 16' 36.83"	038° 56' 34.64"	Картометрический метод	5.00	–
1066	381447.83	1281480.82	052° 16' 36.62"	038° 56' 34.36"	Картометрический метод	5.00	–
1067	381443.85	1281471.14	052° 16' 36.49"	038° 56' 33.85"	Картометрический метод	5.00	–
1068	381440.50	1281455.92	052° 16' 36.39"	038° 56' 33.04"	Картометрический метод	5.00	–
1069	381437.84	1281435.47	052° 16' 36.31"	038° 56' 31.97"	Картометрический метод	5.00	–
1070	381435.42	1281417.83	052° 16' 36.23"	038° 56' 31.03"	Картометрический метод	5.00	–
1071	381432.93	1281406.43	052° 16' 36.15"	038° 56' 30.43"	Картометрический метод	5.00	–
1072	381430.74	1281398.86	052° 16' 36.08"	038° 56' 30.03"	Картометрический метод	5.00	–
1073	381425.43	1281394.10	052° 16' 35.91"	038° 56' 29.78"	Картометрический метод	5.00	–
1074	381413.26	1281388.01	052° 16' 35.52"	038° 56' 29.45"	Картометрический метод	5.00	–
1075	381400.77	1281384.73	052° 16' 35.12"	038° 56' 29.28"	Картометрический метод	5.00	–
1076	381368.06	1281381.61	052° 16' 34.06"	038° 56' 29.10"	Картометрический метод	5.00	–
1077	381329.43	1281379.82	052° 16' 32.81"	038° 56' 28.99"	Картометрический метод	5.00	–
1078	381302.50	1281378.65	052° 16' 31.94"	038° 56' 28.92"	Картометрический метод	5.00	–
1079	381286.73	1281380.13	052° 16' 31.43"	038° 56' 29.00"	Картометрический метод	5.00	–
1080	381257.23	1281380.75	052° 16' 30.47"	038° 56' 29.02"	Картометрический метод	5.00	–
1081	381242.63	1281379.89	052° 16' 30.00"	038° 56' 28.97"	Картометрический метод	5.00	–
1082	381227.80	1281380.67	052° 16' 29.52"	038° 56' 29.01"	Картометрический метод	5.00	–
1083	381212.27	1281383.02	052° 16' 29.02"	038° 56' 29.12"	Картометрический метод	5.00	–
1084	381192.29	1281387.39	052° 16' 28.37"	038° 56' 29.35"	Картометрический метод	5.00	–
1085	381168.09	1281393.08	052° 16' 27.59"	038° 56' 29.64"	Картометрический метод	5.00	–
1086	381150.30	1281399.88	052° 16' 27.01"	038° 56' 29.99"	Картометрический метод	5.00	–
1087	381124.15	1281409.87	052° 16' 26.16"	038° 56' 30.51"	Картометрический метод	5.00	–
1088	381113.93	1281417.67	052° 16' 25.83"	038° 56' 30.92"	Картометрический метод	5.00	–

1089	381099.95	1281422.82	052° 16' 25.38"	038° 56' 31.19"	Картометрический метод	5.00	–
1090	381085.91	1281429.07	052° 16' 24.92"	038° 56' 31.51"	Картометрический метод	5.00	–
1091	381077.32	1281434.14	052° 16' 24.64"	038° 56' 31.77"	Картометрический метод	5.00	–
1092	381068.58	1281440.85	052° 16' 24.36"	038° 56' 32.13"	Картометрический метод	5.00	–
1093	381061.47	1281443.27	052° 16' 24.13"	038° 56' 32.25"	Картометрический метод	5.00	–
1094	381054.84	1281444.52	052° 16' 23.91"	038° 56' 32.31"	Картометрический метод	5.00	–
1095	381043.68	1281451.31	052° 16' 23.55"	038° 56' 32.67"	Картометрический метод	5.00	–
1096	381018.78	1281470.43	052° 16' 22.74"	038° 56' 33.67"	Картометрический метод	5.00	–
1097	381005.28	1281477.69	052° 16' 22.30"	038° 56' 34.05"	Картометрический метод	5.00	–
1098	380996.46	1281482.30	052° 16' 22.02"	038° 56' 34.29"	Картометрический метод	5.00	–
1099	380985.06	1281484.48	052° 16' 21.65"	038° 56' 34.40"	Картометрический метод	5.00	–
1100	380974.52	1281486.44	052° 16' 21.31"	038° 56' 34.50"	Картометрический метод	5.00	–
1101	380967.66	1281489.25	052° 16' 21.08"	038° 56' 34.64"	Картометрический метод	5.00	–
1102	380962.66	1281494.87	052° 16' 20.92"	038° 56' 34.94"	Картометрический метод	5.00	–
1103	380958.91	1281497.44	052° 16' 20.80"	038° 56' 35.07"	Картометрический метод	5.00	–
1104	380949.39	1281500.02	052° 16' 20.49"	038° 56' 35.21"	Картометрический метод	5.00	–
1105	380935.58	1281504.70	052° 16' 20.04"	038° 56' 35.45"	Картометрический метод	5.00	–
1106	380921.06	1281511.26	052° 16' 19.57"	038° 56' 35.79"	Картометрический метод	5.00	–
1107	380909.58	1281515.31	052° 16' 19.20"	038° 56' 36.00"	Картометрический метод	5.00	–
1108	380897.56	1281523.59	052° 16' 18.81"	038° 56' 36.43"	Картометрический метод	5.00	–
1109	380882.73	1281534.98	052° 16' 18.33"	038° 56' 37.03"	Картометрический метод	5.00	–
1110	380866.50	1281549.66	052° 16' 17.80"	038° 56' 37.80"	Картометрический метод	5.00	–
1111	380854.25	1281560.51	052° 16' 17.40"	038° 56' 38.36"	Картометрический метод	5.00	–
1112	380842.77	1281570.03	052° 16' 17.03"	038° 56' 38.86"	Картометрический метод	5.00	–
1113	380831.84	1281578.15	052° 16' 16.67"	038° 56' 39.29"	Картометрический метод	5.00	–
1114	380811.94	1281586.42	052° 16' 16.03"	038° 56' 39.72"	Картометрический метод	5.00	–
1115	380803.36	1281594.38	052° 16' 15.75"	038° 56' 40.13"	Картометрический метод	5.00	–
1116	380787.82	1281611.94	052° 16' 15.24"	038° 56' 41.05"	Картометрический метод	5.00	–
1117	380783.24	1281626.99	052° 16' 15.09"	038° 56' 41.85"	Картометрический метод	5.00	–
1118	380770.74	1281643.10	052° 16' 14.68"	038° 56' 42.69"	Картометрический метод	5.00	–
1119	380758.84	1281657.26	052° 16' 14.29"	038° 56' 43.44"	Картометрический метод	5.00	–
1120	380733.02	1281676.65	052° 16' 13.45"	038° 56' 44.45"	Картометрический метод	5.00	–
1121	380708.19	1281692.72	052° 16' 12.65"	038° 56' 45.29"	Картометрический метод	5.00	–
1122	380687.99	1281705.65	052° 16' 11.99"	038° 56' 45.96"	Картометрический метод	5.00	–
1123	380669.65	1281715.70	052° 16' 11.40"	038° 56' 46.49"	Картометрический метод	5.00	–
1124	380644.83	1281729.72	052° 16' 10.59"	038° 56' 47.22"	Картометрический метод	5.00	–
1125	380607.21	1281738.47	052° 16' 09.37"	038° 56' 47.67"	Картометрический метод	5.00	–
1126	380588.17	1281736.75	052° 16' 08.76"	038° 56' 47.57"	Картометрический метод	5.00	–
1127	380566.94	1281731.60	052° 16' 08.07"	038° 56' 47.29"	Картометрический	5.00	–

					метод		
1128	380535.25	1281720.20	052° 16' 07.05"	038° 56' 46.68"	Картометрический метод	5.00	–
1129	380505.90	1281705.84	052° 16' 06.10"	038° 56' 45.91"	Картометрический метод	5.00	–
1130	380491.22	1281699.60	052° 16' 05.63"	038° 56' 45.58"	Картометрический метод	5.00	–
1131	380456.35	1281692.35	052° 16' 04.50"	038° 56' 45.18"	Картометрический метод	5.00	–
1132	380419.57	1281681.18	052° 16' 03.31"	038° 56' 44.58"	Картометрический метод	5.00	–
1133	380380.86	1281670.87	052° 16' 02.06"	038° 56' 44.03"	Картометрический метод	5.00	–
1134	380360.88	1281658.54	052° 16' 01.42"	038° 56' 43.37"	Картометрический метод	5.00	–
1135	380336.52	1281650.58	052° 16' 00.63"	038° 56' 42.94"	Картометрический метод	5.00	–
1136	380292.82	1281636.84	052° 15' 59.22"	038° 56' 42.20"	Картометрический метод	5.00	–
1137	380267.37	1281626.38	052° 15' 58.40"	038° 56' 41.64"	Картометрический метод	5.00	–
1138	380255.68	1281623.50	052° 15' 58.02"	038° 56' 41.49"	Картометрический метод	5.00	–
1139	380239.75	1281616.79	052° 15' 57.51"	038° 56' 41.13"	Картометрический метод	5.00	–
1140	380220.71	1281599.46	052° 15' 56.90"	038° 56' 40.21"	Картометрический метод	5.00	–
1141	380206.43	1281577.84	052° 15' 56.44"	038° 56' 39.06"	Картометрический метод	5.00	–
1142	380193.94	1281559.03	052° 15' 56.04"	038° 56' 38.07"	Картометрический метод	5.00	–
1143	380185.19	1281551.62	052° 15' 55.76"	038° 56' 37.67"	Картометрический метод	5.00	–
1144	380182.54	1281542.25	052° 15' 55.67"	038° 56' 37.18"	Картометрический метод	5.00	–
1145	380183.40	1281526.02	052° 15' 55.70"	038° 56' 36.32"	Картометрический метод	5.00	–
1146	380183.23	1281512.35	052° 15' 55.70"	038° 56' 35.60"	Картометрический метод	5.00	–
1147	380177.69	1281496.89	052° 15' 55.53"	038° 56' 34.78"	Картометрический метод	5.00	–
1148	380174.41	1281480.27	052° 15' 55.42"	038° 56' 33.91"	Картометрический метод	5.00	–
1149	380161.37	1281438.67	052° 15' 55.01"	038° 56' 31.71"	Картометрический метод	5.00	–
1150	380153.41	1281407.29	052° 15' 54.76"	038° 56' 30.05"	Картометрический метод	5.00	–
1151	380145.76	1281375.60	052° 15' 54.52"	038° 56' 28.38"	Картометрический метод	5.00	–
1152	380141.16	1281354.29	052° 15' 54.37"	038° 56' 27.25"	Картометрический метод	5.00	–
1153	380136.48	1281338.45	052° 15' 54.22"	038° 56' 26.42"	Картометрический метод	5.00	–
1154	380123.91	1281325.96	052° 15' 53.82"	038° 56' 25.75"	Картометрический метод	5.00	–
1155	380113.45	1281310.74	052° 15' 53.49"	038° 56' 24.95"	Картометрический метод	5.00	–
1156	380099.09	1281286.93	052° 15' 53.03"	038° 56' 23.69"	Картометрический метод	5.00	–
1157	380089.80	1281271.17	052° 15' 52.73"	038° 56' 22.85"	Картометрический метод	5.00	–
1158	380075.44	1281255.63	052° 15' 52.27"	038° 56' 22.03"	Картометрический метод	5.00	–
1159	380058.81	1281239.09	052° 15' 51.73"	038° 56' 21.15"	Картометрический метод	5.00	–
1160	380046.01	1281223.24	052° 15' 51.32"	038° 56' 20.31"	Картометрический метод	5.00	–
1161	380039.30	1281209.51	052° 15' 51.11"	038° 56' 19.58"	Картометрический метод	5.00	–
1162	380037.19	1281200.37	052° 15' 51.04"	038° 56' 19.10"	Картометрический метод	5.00	–
1163	380040.08	1281192.41	052° 15' 51.14"	038° 56' 18.68"	Картометрический метод	5.00	–
1164	380055.15	1281179.77	052° 15' 51.63"	038° 56' 18.02"	Картометрический метод	5.00	–
1165	380066.70	1281174.07	052° 15' 52.00"	038° 56' 17.72"	Картометрический метод	5.00	–

1166	380073.72	1281173.37	052° 15' 52.23"	038° 56' 17.69"	Картометрический метод	5.00	–
1167	380092.30	1281175.71	052° 15' 52.83"	038° 56' 17.82"	Картометрический метод	5.00	–
1168	380125.00	1281178.05	052° 15' 53.89"	038° 56' 17.95"	Картометрический метод	5.00	–
1169	380151.38	1281181.64	052° 15' 54.74"	038° 56' 18.15"	Картометрический метод	5.00	–
1170	380174.64	1281184.92	052° 15' 55.49"	038° 56' 18.33"	Картометрический метод	5.00	–
1171	380203.13	1281190.93	052° 15' 56.41"	038° 56' 18.66"	Картометрический метод	5.00	–
1172	380222.88	1281196.39	052° 15' 57.05"	038° 56' 18.95"	Картометрический метод	5.00	–
1173	380239.19	1281202.40	052° 15' 57.58"	038° 56' 19.28"	Картометрический метод	5.00	–
1174	380269.79	1281210.75	052° 15' 58.56"	038° 56' 19.73"	Картометрический метод	5.00	–
1175	380303.27	1281218.95	052° 15' 59.64"	038° 56' 20.17"	Картометрический метод	5.00	–
1176	380328.80	1281228.39	052° 16' 00.47"	038° 56' 20.68"	Картометрический метод	5.00	–
1177	380342.38	1281237.60	052° 16' 00.91"	038° 56' 21.17"	Картометрический метод	5.00	–
1178	380361.74	1281253.68	052° 16' 01.53"	038° 56' 22.02"	Картометрический метод	5.00	–
1179	380375.94	1281260.08	052° 16' 01.99"	038° 56' 22.36"	Картометрический метод	5.00	–
1180	380390.46	1281263.99	052° 16' 02.46"	038° 56' 22.57"	Картометрический метод	5.00	–
1181	380409.35	1281271.64	052° 16' 03.07"	038° 56' 22.98"	Картометрический метод	5.00	–
1182	380430.73	1281279.44	052° 16' 03.76"	038° 56' 23.40"	Картометрический метод	5.00	–
1183	380457.19	1281286.54	052° 16' 04.61"	038° 56' 23.78"	Картометрический метод	5.00	–
1184	380472.73	1281290.52	052° 16' 05.11"	038° 56' 24.00"	Картометрический метод	5.00	–
1185	380493.72	1281292.01	052° 16' 05.79"	038° 56' 24.09"	Картометрический метод	5.00	–
1186	380503.40	1281288.34	052° 16' 06.11"	038° 56' 23.89"	Картометрический метод	5.00	–
1187	380520.18	1281278.74	052° 16' 06.65"	038° 56' 23.39"	Картометрический метод	5.00	–
1188	380536.73	1281267.19	052° 16' 07.19"	038° 56' 22.79"	Картометрический метод	5.00	–
1189	380557.72	1281261.18	052° 16' 07.87"	038° 56' 22.48"	Картометрический метод	5.00	–
1190	380574.90	1281252.98	052° 16' 08.43"	038° 56' 22.05"	Картометрический метод	5.00	–
1191	380597.69	1281245.18	052° 16' 09.16"	038° 56' 21.65"	Картометрический метод	5.00	–
1192	380614.00	1281236.12	052° 16' 09.69"	038° 56' 21.18"	Картометрический метод	5.00	–
1193	380633.59	1281224.73	052° 16' 10.33"	038° 56' 20.58"	Картометрический метод	5.00	–
1194	380643.27	1281224.26	052° 16' 10.64"	038° 56' 20.56"	Картометрический метод	5.00	–
1195	380653.34	1281225.27	052° 16' 10.97"	038° 56' 20.62"	Картометрический метод	5.00	–
1196	380673.40	1281229.88	052° 16' 11.62"	038° 56' 20.87"	Картометрический метод	5.00	–
1197	380693.22	1281235.65	052° 16' 12.26"	038° 56' 21.18"	Картометрический метод	5.00	–
1198	380706.41	1281241.43	052° 16' 12.68"	038° 56' 21.49"	Картометрический метод	5.00	–
1199	380724.68	1281248.45	052° 16' 13.27"	038° 56' 21.87"	Картометрический метод	5.00	–
1200	380757.62	1281253.61	052° 16' 14.34"	038° 56' 22.15"	Картометрический метод	5.00	–
1201	380778.93	1281260.63	052° 16' 15.02"	038° 56' 22.53"	Картометрический метод	5.00	–
1202	380799.77	1281265.39	052° 16' 15.70"	038° 56' 22.78"	Картометрический метод	5.00	–
1203	380835.90	1281274.52	052° 16' 16.87"	038° 56' 23.28"	Картометрический метод	5.00	–
1204	380867.98	1281283.27	052° 16' 17.90"	038° 56' 23.75"	Картометрический	5.00	–

					метод		
1205	380884.92	1281283.89	052° 16' 18.45"	038° 56' 23.79"	Картометрический метод	5.00	–
1206	380909.19	1281280.07	052° 16' 19.24"	038° 56' 23.59"	Картометрический метод	5.00	–
1207	380925.98	1281277.26	052° 16' 19.78"	038° 56' 23.45"	Картометрический метод	5.00	–
1208	380943.23	1281271.01	052° 16' 20.34"	038° 56' 23.13"	Картометрический метод	5.00	–
1209	380953.06	1281264.69	052° 16' 20.66"	038° 56' 22.80"	Картометрический метод	5.00	–
1210	380972.89	1281244.32	052° 16' 21.30"	038° 56' 21.73"	Картометрический метод	5.00	–
1211	380985.84	1281224.65	052° 16' 21.73"	038° 56' 20.70"	Картометрический метод	5.00	–
1212	380994.35	1281205.68	052° 16' 22.01"	038° 56' 19.70"	Картометрический метод	5.00	–
1213	380994.82	1281195.38	052° 16' 22.02"	038° 56' 19.16"	Картометрический метод	5.00	–
1214	380992.32	1281184.84	052° 16' 21.94"	038° 56' 18.60"	Картометрический метод	5.00	–
1215	380983.81	1281169.15	052° 16' 21.67"	038° 56' 17.77"	Картометрический метод	5.00	–
1216	380977.49	1281160.94	052° 16' 21.47"	038° 56' 17.33"	Картометрический метод	5.00	–
1217	380970.23	1281153.39	052° 16' 21.24"	038° 56' 16.93"	Картометрический метод	5.00	–
1218	380960.48	1281149.64	052° 16' 20.92"	038° 56' 16.73"	Картометрический метод	5.00	–
1219	380950.56	1281146.28	052° 16' 20.60"	038° 56' 16.55"	Картометрический метод	5.00	–
1220	380943.07	1281140.35	052° 16' 20.36"	038° 56' 16.24"	Картометрический метод	5.00	–
1221	380924.96	1281127.39	052° 16' 19.78"	038° 56' 15.55"	Картометрический метод	5.00	–
1222	380909.04	1281121.85	052° 16' 19.26"	038° 56' 15.25"	Картометрический метод	5.00	–
1223	380895.54	1281116.08	052° 16' 18.83"	038° 56' 14.94"	Картометрический метод	5.00	–
1224	380882.34	1281113.50	052° 16' 18.40"	038° 56' 14.80"	Картометрический метод	5.00	–
1225	380870.87	1281107.65	052° 16' 18.03"	038° 56' 14.49"	Картометрический метод	5.00	–
1226	380856.35	1281098.28	052° 16' 17.56"	038° 56' 13.99"	Картометрический метод	5.00	–
1227	380839.10	1281081.66	052° 16' 17.01"	038° 56' 13.11"	Картометрический метод	5.00	–
1228	380820.68	1281063.55	052° 16' 16.42"	038° 56' 12.15"	Картометрический метод	5.00	–
1229	380794.30	1281035.84	052° 16' 15.57"	038° 56' 10.68"	Картометрический метод	5.00	–
1230	380784.00	1281013.67	052° 16' 15.24"	038° 56' 09.50"	Картометрический метод	5.00	–
1231	380772.68	1280980.73	052° 16' 14.88"	038° 56' 07.76"	Картометрический метод	5.00	–
1232	380767.53	1280961.53	052° 16' 14.72"	038° 56' 06.75"	Картометрический метод	5.00	–
1233	380754.89	1280937.65	052° 16' 14.31"	038° 56' 05.48"	Картометрический метод	5.00	–
1234	380741.85	1280911.97	052° 16' 13.90"	038° 56' 04.13"	Картометрический метод	5.00	–
1235	380738.96	1280902.84	052° 16' 13.80"	038° 56' 03.64"	Картометрический метод	5.00	–
1236	380738.03	1280883.48	052° 16' 13.78"	038° 56' 02.62"	Картометрический метод	5.00	–
1237	380743.41	1280877.63	052° 16' 13.95"	038° 56' 02.32"	Картометрический метод	5.00	–
1238	380745.28	1280872.55	052° 16' 14.01"	038° 56' 02.05"	Картометрический метод	5.00	–
1239	380744.58	1280865.84	052° 16' 13.99"	038° 56' 01.69"	Картометрический метод	5.00	–
1240	380747.63	1280856.24	052° 16' 14.09"	038° 56' 01.19"	Картометрический метод	5.00	–
1241	380747.86	1280847.26	052° 16' 14.10"	038° 56' 00.72"	Картометрический метод	5.00	–
1242	380745.99	1280827.44	052° 16' 14.05"	038° 55' 59.67"	Картометрический метод	5.00	–

1243	380745.91	1280798.33	052° 16' 14.05"	038° 55' 58.13"	Картометрический метод	5.00	–
1244	380745.13	1280771.40	052° 16' 14.03"	038° 55' 56.71"	Картометрический метод	5.00	–
1245	380741.14	1280749.54	052° 16' 13.91"	038° 55' 55.56"	Картометрический метод	5.00	–
1246	380738.73	1280734.87	052° 16' 13.83"	038° 55' 54.79"	Картометрический метод	5.00	–
1247	380724.91	1280711.30	052° 16' 13.39"	038° 55' 53.54"	Картометрический метод	5.00	–
1248	380702.43	1280685.62	052° 16' 12.67"	038° 55' 52.18"	Картометрический метод	5.00	–
1249	380677.69	1280665.01	052° 16' 11.87"	038° 55' 51.08"	Картометрический метод	5.00	–
1250	380667.23	1280650.42	052° 16' 11.53"	038° 55' 50.31"	Картометрический метод	5.00	–
1251	380657.55	1280641.52	052° 16' 11.22"	038° 55' 49.84"	Картометрический метод	5.00	–
1252	380643.35	1280633.25	052° 16' 10.77"	038° 55' 49.40"	Картометрический метод	5.00	–
1253	380629.69	1280627.70	052° 16' 10.32"	038° 55' 49.10"	Картометрический метод	5.00	–
1254	380610.02	1280619.35	052° 16' 09.69"	038° 55' 48.65"	Картометрический метод	5.00	–
1255	380592.46	1280611.08	052° 16' 09.12"	038° 55' 48.21"	Картометрический метод	5.00	–
1256	380565.45	1280595.78	052° 16' 08.25"	038° 55' 47.39"	Картометрический метод	5.00	–
1257	380539.07	1280585.71	052° 16' 07.40"	038° 55' 46.85"	Картометрический метод	5.00	–
1258	380529.86	1280583.06	052° 16' 07.10"	038° 55' 46.71"	Картометрический метод	5.00	–
1259	380520.65	1280585.87	052° 16' 06.80"	038° 55' 46.86"	Картометрический метод	5.00	–
1260	380512.84	1280590.94	052° 16' 06.55"	038° 55' 47.12"	Картометрический метод	5.00	–
1261	380505.35	1280600.07	052° 16' 06.31"	038° 55' 47.60"	Картометрический метод	5.00	–
1262	380494.35	1280600.39	052° 16' 05.95"	038° 55' 47.61"	Картометрический метод	5.00	–
1263	380489.59	1280596.72	052° 16' 05.80"	038° 55' 47.42"	Картометрический метод	5.00	–
1264	380484.75	1280583.53	052° 16' 05.64"	038° 55' 46.72"	Картометрический метод	5.00	–
1265	380480.06	1280570.02	052° 16' 05.50"	038° 55' 46.01"	Картометрический метод	5.00	–
1266	380471.95	1280548.32	052° 16' 05.24"	038° 55' 44.86"	Картометрический метод	5.00	–
1267	380470.07	1280537.63	052° 16' 05.18"	038° 55' 44.30"	Картометрический метод	5.00	–
1268	380471.95	1280519.68	052° 16' 05.24"	038° 55' 43.35"	Картометрический метод	5.00	–
1269	380472.96	1280504.07	052° 16' 05.28"	038° 55' 42.53"	Картометрический метод	5.00	–
1270	380477.25	1280488.54	052° 16' 05.42"	038° 55' 41.71"	Картометрический метод	5.00	–
1271	380483.50	1280478.86	052° 16' 05.62"	038° 55' 41.20"	Картометрический метод	5.00	–
1272	380484.67	1280471.60	052° 16' 05.66"	038° 55' 40.82"	Картометрический метод	5.00	–
1273	380482.48	1280462.23	052° 16' 05.59"	038° 55' 40.33"	Картометрический метод	5.00	–
1274	380474.29	1280453.10	052° 16' 05.33"	038° 55' 39.84"	Картометрический метод	5.00	–
1275	380453.45	1280433.74	052° 16' 04.66"	038° 55' 38.81"	Картометрический метод	5.00	–
1276	380434.25	1280420.16	052° 16' 04.04"	038° 55' 38.09"	Картометрический метод	5.00	–
1277	380421.91	1280411.26	052° 16' 03.65"	038° 55' 37.62"	Картометрический метод	5.00	–
1278	380412.24	1280400.65	052° 16' 03.33"	038° 55' 37.06"	Картометрический метод	5.00	–
1279	380391.47	1280385.27	052° 16' 02.67"	038° 55' 36.24"	Картометрический метод	5.00	–
1280	380371.34	1280374.81	052° 16' 02.02"	038° 55' 35.68"	Картометрический метод	5.00	–
1281	380351.59	1280362.25	052° 16' 01.38"	038° 55' 35.01"	Картометрический	5.00	–

					метод		
1282	380328.95	1280347.18	052° 16' 00.65"	038° 55' 34.21"	Картометрический метод	5.00	–
1283	380312.64	1280341.17	052° 16' 00.12"	038° 55' 33.89"	Картометрический метод	5.00	–
1284	380302.65	1280336.33	052° 15' 59.80"	038° 55' 33.63"	Картометрический метод	5.00	–
1285	380297.34	1280338.21	052° 15' 59.63"	038° 55' 33.73"	Картометрический метод	5.00	–
1286	380293.28	1280346.56	052° 15' 59.50"	038° 55' 34.16"	Картометрический метод	5.00	–
1287	380286.73	1280349.06	052° 15' 59.28"	038° 55' 34.29"	Картометрический метод	5.00	–
1288	380282.51	1280344.61	052° 15' 59.15"	038° 55' 34.06"	Картометрический метод	5.00	–
1289	380275.96	1280347.81	052° 15' 58.94"	038° 55' 34.22"	Картометрический метод	5.00	–
1290	380266.82	1280352.65	052° 15' 58.64"	038° 55' 34.48"	Картометрический метод	5.00	–
1291	380252.70	1280354.44	052° 15' 58.18"	038° 55' 34.57"	Картометрический метод	5.00	–
1292	380240.36	1280360.61	052° 15' 57.78"	038° 55' 34.89"	Картометрический метод	5.00	–
1293	380234.98	1280366.85	052° 15' 57.61"	038° 55' 35.22"	Картометрический метод	5.00	–
1294	380235.45	1280373.49	052° 15' 57.62"	038° 55' 35.57"	Картометрический метод	5.00	–
1295	380235.76	1280382.31	052° 15' 57.63"	038° 55' 36.03"	Картометрический метод	5.00	–
1296	380241.30	1280392.92	052° 15' 57.81"	038° 55' 36.59"	Картометрический метод	5.00	–
1297	380241.69	1280400.96	052° 15' 57.82"	038° 55' 37.02"	Картометрический метод	5.00	–
1298	380237.24	1280407.28	052° 15' 57.67"	038° 55' 37.35"	Картометрический метод	5.00	–
1299	380229.44	1280413.53	052° 15' 57.42"	038° 55' 37.68"	Картометрический метод	5.00	–
1300	380219.45	1280416.49	052° 15' 57.09"	038° 55' 37.83"	Картометрический метод	5.00	–
1301	380201.88	1280416.42	052° 15' 56.53"	038° 55' 37.82"	Картометрический метод	5.00	–
1302	380181.20	1280414.23	052° 15' 55.86"	038° 55' 37.70"	Картометрический метод	5.00	–
1303	380154.04	1280406.58	052° 15' 54.98"	038° 55' 37.28"	Картометрический метод	5.00	–
1304	380122.82	1280393.31	052° 15' 53.97"	038° 55' 36.57"	Картометрический метод	5.00	–
1305	380092.69	1280367.40	052° 15' 53.00"	038° 55' 35.20"	Картометрический метод	5.00	–
1306	380083.48	1280351.16	052° 15' 52.71"	038° 55' 34.34"	Картометрический метод	5.00	–
1307	380070.68	1280326.03	052° 15' 52.30"	038° 55' 33.01"	Картометрический метод	5.00	–
1308	380052.10	1280288.41	052° 15' 51.71"	038° 55' 31.02"	Картометрический метод	5.00	–
1309	380046.48	1280269.99	052° 15' 51.53"	038° 55' 30.05"	Картометрический метод	5.00	–
1310	380038.36	1280245.17	052° 15' 51.27"	038° 55' 28.74"	Картометрический метод	5.00	–
1311	380029.62	1280223.47	052° 15' 50.99"	038° 55' 27.59"	Картометрический метод	5.00	–
1312	380014.95	1280193.65	052° 15' 50.52"	038° 55' 26.01"	Картометрический метод	5.00	–
1313	380000.59	1280159.94	052° 15' 50.06"	038° 55' 24.23"	Картометрический метод	5.00	–
1314	380000.12	1280142.45	052° 15' 50.05"	038° 55' 23.31"	Картометрический метод	5.00	–
1315	380001.68	1280129.50	052° 15' 50.11"	038° 55' 22.63"	Картометрический метод	5.00	–
1316	379998.25	1280117.01	052° 15' 50.00"	038° 55' 21.97"	Картометрический метод	5.00	–
1317	379991.38	1280100.30	052° 15' 49.78"	038° 55' 21.08"	Картометрический метод	5.00	–
1318	379981.07	1280088.60	052° 15' 49.45"	038° 55' 20.46"	Картометрический метод	5.00	–
1319	379972.49	1280065.65	052° 15' 49.17"	038° 55' 19.25"	Картометрический метод	5.00	–

1320	379970.30	1280050.51	052° 15' 49.11"	038° 55' 18.45"	Картометрический метод	5.00	–
1321	379971.40	1280040.98	052° 15' 49.14"	038° 55' 17.95"	Картометрический метод	5.00	–
1322	379976.23	1280030.84	052° 15' 49.30"	038° 55' 17.42"	Картометрический метод	5.00	–
1323	379980.61	1280014.37	052° 15' 49.45"	038° 55' 16.55"	Картометрический метод	5.00	–
1324	379989.50	1279994.46	052° 15' 49.74"	038° 55' 15.50"	Картометрический метод	5.00	–
1325	379994.73	1279979.40	052° 15' 49.91"	038° 55' 14.71"	Картометрический метод	5.00	–
1326	379999.18	1279973.16	052° 15' 50.06"	038° 55' 14.38"	Картометрический метод	5.00	–
1327	380005.89	1279969.33	052° 15' 50.27"	038° 55' 14.18"	Картометрический метод	5.00	–
1328	380007.77	1279965.74	052° 15' 50.33"	038° 55' 13.99"	Картометрический метод	5.00	–
1329	380007.22	1279954.35	052° 15' 50.32"	038° 55' 13.39"	Картометрический метод	5.00	–
1330	380011.51	1279940.53	052° 15' 50.46"	038° 55' 12.66"	Картометрический метод	5.00	–
1331	380009.64	1279933.90	052° 15' 50.40"	038° 55' 12.31"	Картометрический метод	5.00	–
1332	380008.16	1279927.18	052° 15' 50.35"	038° 55' 11.96"	Картометрический метод	5.00	–
1333	380008.00	1279919.46	052° 15' 50.35"	038° 55' 11.55"	Картометрический метод	5.00	–
1334	380004.10	1279914.85	052° 15' 50.23"	038° 55' 11.31"	Картометрический метод	5.00	–
1335	379997.39	1279910.87	052° 15' 50.01"	038° 55' 11.10"	Картометрический метод	5.00	–
1336	379989.97	1279897.68	052° 15' 49.77"	038° 55' 10.40"	Картометрический метод	5.00	–
1337	379986.77	1279894.87	052° 15' 49.67"	038° 55' 10.25"	Картометрический метод	5.00	–
1338	379974.21	1279892.92	052° 15' 49.26"	038° 55' 10.14"	Картометрический метод	5.00	–
1339	379966.09	1279888.86	052° 15' 49.00"	038° 55' 09.93"	Картометрический метод	5.00	–
1340	379961.40	1279880.74	052° 15' 48.85"	038° 55' 09.50"	Картометрический метод	5.00	–
1341	379962.11	1279868.57	052° 15' 48.88"	038° 55' 08.85"	Картометрический метод	5.00	–
1342	379968.74	1279849.13	052° 15' 49.09"	038° 55' 07.83"	Картометрический метод	5.00	–
1343	379976.63	1279822.52	052° 15' 49.35"	038° 55' 06.43"	Картометрический метод	5.00	–
1344	379980.92	1279800.27	052° 15' 49.50"	038° 55' 05.26"	Картометрический метод	5.00	–
1345	379987.55	1279784.97	052° 15' 49.72"	038° 55' 04.45"	Картометрический метод	5.00	–
1346	380000.59	1279770.30	052° 15' 50.14"	038° 55' 03.69"	Картометрический метод	5.00	–
1347	380016.51	1279755.62	052° 15' 50.66"	038° 55' 02.92"	Картометрический метод	5.00	–
1348	380024.86	1279741.89	052° 15' 50.93"	038° 55' 02.20"	Картометрический метод	5.00	–
1349	380045.70	1279718.32	052° 15' 51.61"	038° 55' 00.96"	Картометрический метод	5.00	–
1350	380069.04	1279694.74	052° 15' 52.37"	038° 54' 59.72"	Картометрический метод	5.00	–
1351	380101.43	1279667.35	052° 15' 53.42"	038° 54' 58.29"	Картометрический метод	5.00	–
1352	380122.27	1279643.70	052° 15' 54.10"	038° 54' 57.05"	Картометрический метод	5.00	–
1353	380137.18	1279631.83	052° 15' 54.59"	038° 54' 56.43"	Картометрический метод	5.00	–
1354	380153.73	1279621.61	052° 15' 55.12"	038° 54' 55.89"	Картометрический метод	5.00	–
1355	380187.52	1279600.69	052° 15' 56.22"	038° 54' 54.80"	Картометрический метод	5.00	–
1356	380211.33	1279590.78	052° 15' 56.99"	038° 54' 54.29"	Картометрический метод	5.00	–
1357	380227.10	1279582.04	052° 15' 57.50"	038° 54' 53.83"	Картометрический метод	5.00	–
1358	380264.78	1279558.46	052° 15' 58.73"	038° 54' 52.60"	Картометрический	5.00	–

					метод		
1359	380294.36	1279545.27	052° 15' 59.69"	038° 54' 51.91"	Картометрический метод	5.00	–
1360	380324.41	1279528.41	052° 16' 00.66"	038° 54' 51.03"	Картометрический метод	5.00	–
1361	380337.52	1279521.15	052° 16' 01.09"	038° 54' 50.65"	Картометрический метод	5.00	–
1362	380349.46	1279515.69	052° 16' 01.48"	038° 54' 50.37"	Картометрический метод	5.00	–
1363	380370.07	1279503.28	052° 16' 02.15"	038° 54' 49.72"	Картометрический метод	5.00	–
1364	380388.33	1279488.14	052° 16' 02.74"	038° 54' 48.93"	Картометрический метод	5.00	–
1365	380405.58	1279478.54	052° 16' 03.30"	038° 54' 48.43"	Картометрический метод	5.00	–
1366	380433.68	1279461.52	052° 16' 04.21"	038° 54' 47.54"	Картометрический метод	5.00	–
1367	380451.09	1279452.08	052° 16' 04.78"	038° 54' 47.05"	Картометрический метод	5.00	–
1368	380469.98	1279444.20	052° 16' 05.39"	038° 54' 46.64"	Картометрический метод	5.00	–
1369	380494.02	1279434.83	052° 16' 06.17"	038° 54' 46.15"	Картометрический метод	5.00	–
1370	380511.50	1279426.56	052° 16' 06.74"	038° 54' 45.72"	Картометрический метод	5.00	–
1371	380530.94	1279414.22	052° 16' 07.37"	038° 54' 45.08"	Картометрический метод	5.00	–
1372	380539.44	1279403.53	052° 16' 07.64"	038° 54' 44.51"	Картометрический метод	5.00	–
1373	380542.41	1279383.16	052° 16' 07.74"	038° 54' 43.44"	Картометрический метод	5.00	–
1374	380539.68	1279364.74	052° 16' 07.66"	038° 54' 42.47"	Картометрический метод	5.00	–
1375	380543.19	1279357.32	052° 16' 07.77"	038° 54' 42.08"	Картометрический метод	5.00	–
1376	380548.03	1279352.87	052° 16' 07.93"	038° 54' 41.85"	Картометрический метод	5.00	–
1377	380563.48	1279346.63	052° 16' 08.43"	038° 54' 41.52"	Картометрический метод	5.00	–
1378	380580.81	1279344.76	052° 16' 08.99"	038° 54' 41.43"	Картометрический метод	5.00	–
1379	380606.02	1279347.10	052° 16' 09.81"	038° 54' 41.56"	Картометрический метод	5.00	–
1380	380623.43	1279353.97	052° 16' 10.37"	038° 54' 41.93"	Картометрический метод	5.00	–
1381	380635.45	1279364.58	052° 16' 10.76"	038° 54' 42.49"	Картометрический метод	5.00	–
1382	380643.41	1279379.57	052° 16' 11.01"	038° 54' 43.28"	Картометрический метод	5.00	–
1383	380652.46	1279390.96	052° 16' 11.30"	038° 54' 43.89"	Картометрический метод	5.00	–
1384	380670.10	1279401.73	052° 16' 11.87"	038° 54' 44.46"	Картометрический метод	5.00	–
1385	380692.74	1279409.85	052° 16' 12.60"	038° 54' 44.90"	Картометрический метод	5.00	–
1386	380720.99	1279415.00	052° 16' 13.52"	038° 54' 45.18"	Картометрический метод	5.00	–
1387	380758.07	1279421.17	052° 16' 14.71"	038° 54' 45.51"	Картометрический метод	5.00	–
1388	380787.96	1279418.52	052° 16' 15.68"	038° 54' 45.38"	Картометрический метод	5.00	–
1389	380803.89	1279419.37	052° 16' 16.20"	038° 54' 45.43"	Картометрический метод	5.00	–
1390	380842.60	1279419.53	052° 16' 17.45"	038° 54' 45.45"	Картометрический метод	5.00	–
1391	380869.14	1279416.72	052° 16' 18.31"	038° 54' 45.31"	Картометрический метод	5.00	–
1392	380898.33	1279410.48	052° 16' 19.25"	038° 54' 44.99"	Картометрический метод	5.00	–
1393	380926.90	1279401.27	052° 16' 20.18"	038° 54' 44.52"	Картометрический метод	5.00	–
1394	380968.73	1279385.50	052° 16' 21.54"	038° 54' 43.70"	Картометрический метод	5.00	–
1395	380998.39	1279371.61	052° 16' 22.50"	038° 54' 42.97"	Картометрический метод	5.00	–
1396	381028.21	1279361.62	052° 16' 23.46"	038° 54' 42.46"	Картометрический метод	5.00	–

1397	381059.43	1279357.25	052° 16' 24.48"	038° 54' 42.24"	Картометрический метод	5.00	–
1398	381085.97	1279358.10	052° 16' 25.33"	038° 54' 42.29"	Картометрический метод	5.00	–
1399	381143.88	1279356.15	052° 16' 27.21"	038° 54' 42.20"	Картометрический метод	5.00	–
1400	381168.62	1279350.53	052° 16' 28.01"	038° 54' 41.92"	Картометрический метод	5.00	–
1401	381197.35	1279339.29	052° 16' 28.94"	038° 54' 41.33"	Картометрический метод	5.00	–
1402	381223.03	1279330.39	052° 16' 29.77"	038° 54' 40.87"	Картометрический метод	5.00	–
1403	381245.82	1279328.52	052° 16' 30.51"	038° 54' 40.78"	Картометрический метод	5.00	–
1404	381287.97	1279325.48	052° 16' 31.88"	038° 54' 40.63"	Картометрический метод	5.00	–
1405	381315.52	1279331.25	052° 16' 32.77"	038° 54' 40.95"	Картометрический метод	5.00	–
1406	381342.21	1279333.44	052° 16' 33.63"	038° 54' 41.07"	Картометрический метод	5.00	–
1407	381357.28	1279331.49	052° 16' 34.12"	038° 54' 40.97"	Картометрический метод	5.00	–
1408	381371.48	1279326.18	052° 16' 34.58"	038° 54' 40.69"	Картометрический метод	5.00	–
1409	381383.66	1279319.78	052° 16' 34.97"	038° 54' 40.36"	Картометрический метод	5.00	–
1410	381394.90	1279309.32	052° 16' 35.34"	038° 54' 39.81"	Картометрический метод	5.00	–
1411	381408.01	1279300.03	052° 16' 35.76"	038° 54' 39.33"	Картометрический метод	5.00	–
1412	381424.48	1279292.23	052° 16' 36.30"	038° 54' 38.92"	Картометрический метод	5.00	–
1413	381442.12	1279286.22	052° 16' 36.87"	038° 54' 38.61"	Картометрический метод	5.00	–
1414	381457.34	1279286.84	052° 16' 37.36"	038° 54' 38.65"	Картометрический метод	5.00	–
1415	381475.60	1279279.35	052° 16' 37.95"	038° 54' 38.26"	Картометрический метод	5.00	–
1416	381512.60	1279274.98	052° 16' 39.15"	038° 54' 38.04"	Картометрический метод	5.00	–
1417	381534.77	1279263.43	052° 16' 39.87"	038° 54' 37.44"	Картометрический метод	5.00	–
1418	381553.34	1279259.21	052° 16' 40.47"	038° 54' 37.22"	Картометрический метод	5.00	–
1419	381582.85	1279251.41	052° 16' 41.43"	038° 54' 36.82"	Картометрический метод	5.00	–
1420	381628.27	1279233.92	052° 16' 42.90"	038° 54' 35.91"	Картометрический метод	5.00	–
1421	381671.67	1279214.41	052° 16' 44.31"	038° 54' 34.89"	Картометрический метод	5.00	–
1422	381690.56	1279208.01	052° 16' 44.92"	038° 54' 34.56"	Картометрический метод	5.00	–
1423	381707.89	1279204.57	052° 16' 45.48"	038° 54' 34.39"	Картометрический метод	5.00	–
1424	381715.54	1279200.52	052° 16' 45.73"	038° 54' 34.17"	Картометрический метод	5.00	–
1425	381724.12	1279194.12	052° 16' 46.01"	038° 54' 33.84"	Картометрический метод	5.00	–
1426	381740.83	1279190.84	052° 16' 46.55"	038° 54' 33.67"	Картометрический метод	5.00	–
1427	381758.93	1279190.84	052° 16' 47.14"	038° 54' 33.68"	Картометрический метод	5.00	–
1428	381772.05	1279190.06	052° 16' 47.56"	038° 54' 33.64"	Картометрический метод	5.00	–
1429	381804.99	1279180.53	052° 16' 48.63"	038° 54' 33.15"	Картометрический метод	5.00	–
1430	381824.34	1279175.23	052° 16' 49.26"	038° 54' 32.87"	Картометрический метод	5.00	–
1431	381855.41	1279164.77	052° 16' 50.26"	038° 54' 32.33"	Картометрический метод	5.00	–
1432	381872.58	1279155.87	052° 16' 50.82"	038° 54' 31.87"	Картометрический метод	5.00	–
1433	381892.09	1279137.61	052° 16' 51.46"	038° 54' 30.91"	Картометрический метод	5.00	–
1434	381894.90	1279123.24	052° 16' 51.55"	038° 54' 30.15"	Картометрический метод	5.00	–
1435	381900.68	1279114.81	052° 16' 51.74"	038° 54' 29.71"	Картометрический	5.00	–

					метод		
1436	381901.93	1279102.48	052° 16' 51.78"	038° 54' 29.06"	Картометрический метод	5.00	–
1437	381897.87	1279063.61	052° 16' 51.66"	038° 54' 27.01"	Картометрический метод	5.00	–
1438	381892.25	1279047.53	052° 16' 51.48"	038° 54' 26.16"	Картометрический метод	5.00	–
1439	381887.41	1279036.92	052° 16' 51.32"	038° 54' 25.60"	Картометрический метод	5.00	–
1440	381880.70	1279028.33	052° 16' 51.11"	038° 54' 25.14"	Картометрический метод	5.00	–
1441	381875.08	1279005.38	052° 16' 50.93"	038° 54' 23.93"	Картометрический метод	5.00	–
1442	381871.33	1278992.97	052° 16' 50.81"	038° 54' 23.27"	Картометрический метод	5.00	–
1443	381870.24	1278967.61	052° 16' 50.78"	038° 54' 21.94"	Картометрический метод	5.00	–
1444	381868.68	1278950.36	052° 16' 50.73"	038° 54' 21.03"	Картометрический метод	5.00	–
1445	381867.82	1278939.74	052° 16' 50.71"	038° 54' 20.47"	Картометрический метод	5.00	–
1446	381871.49	1278931.78	052° 16' 50.83"	038° 54' 20.05"	Картометрический метод	5.00	–
1447	381881.24	1278922.81	052° 16' 51.15"	038° 54' 19.58"	Картометрический метод	5.00	–
1448	381885.93	1278905.95	052° 16' 51.30"	038° 54' 18.69"	Картометрический метод	5.00	–
1449	381888.58	1278893.46	052° 16' 51.39"	038° 54' 18.03"	Картометрический метод	5.00	–
1450	381891.55	1278875.66	052° 16' 51.49"	038° 54' 17.09"	Картометрический метод	5.00	–
1451	381900.99	1278860.83	052° 16' 51.80"	038° 54' 16.31"	Картометрический метод	5.00	–
1452	381905.28	1278849.51	052° 16' 51.94"	038° 54' 15.72"	Картометрический метод	5.00	–
1453	381911.45	1278827.50	052° 16' 52.14"	038° 54' 14.56"	Картометрический метод	5.00	–
1454	381912.78	1278809.47	052° 16' 52.19"	038° 54' 13.61"	Картометрический метод	5.00	–
1455	381909.65	1278798.47	052° 16' 52.09"	038° 54' 13.03"	Картометрический метод	5.00	–
1456	381900.44	1278786.68	052° 16' 51.79"	038° 54' 12.40"	Картометрический метод	5.00	–
1457	381885.85	1278773.96	052° 16' 51.32"	038° 54' 11.73"	Картометрический метод	5.00	–
1458	381869.53	1278763.97	052° 16' 50.80"	038° 54' 11.19"	Картометрический метод	5.00	–
1459	381853.30	1278758.58	052° 16' 50.27"	038° 54' 10.91"	Картометрический метод	5.00	–
1460	381837.53	1278749.92	052° 16' 49.76"	038° 54' 10.44"	Картометрический метод	5.00	–
1461	381831.60	1278749.37	052° 16' 49.57"	038° 54' 10.41"	Картометрический метод	5.00	–
1462	381828.79	1278753.51	052° 16' 49.48"	038° 54' 10.63"	Картометрический метод	5.00	–
1463	381823.87	1278755.07	052° 16' 49.32"	038° 54' 10.71"	Картометрический метод	5.00	–
1464	381804.59	1278751.25	052° 16' 48.70"	038° 54' 10.50"	Картометрический метод	5.00	–
1465	381791.33	1278747.03	052° 16' 48.27"	038° 54' 10.28"	Картометрический метод	5.00	–
1466	381778.29	1278752.57	052° 16' 47.85"	038° 54' 10.57"	Картометрический метод	5.00	–
1467	381757.37	1278763.27	052° 16' 47.17"	038° 54' 11.12"	Картометрический метод	5.00	–
1468	381741.84	1278774.90	052° 16' 46.66"	038° 54' 11.73"	Картометрический метод	5.00	–
1469	381732.08	1278791.13	052° 16' 46.34"	038° 54' 12.59"	Картометрический метод	5.00	–
1470	381725.84	1278794.88	052° 16' 46.14"	038° 54' 12.78"	Картометрический метод	5.00	–
1471	381708.82	1278800.03	052° 16' 45.59"	038° 54' 13.05"	Картометрический метод	5.00	–
1472	381688.61	1278799.64	052° 16' 44.94"	038° 54' 13.02"	Картометрический метод	5.00	–
1473	381670.42	1278800.26	052° 16' 44.35"	038° 54' 13.05"	Картометрический метод	5.00	–

1474	381659.96	1278796.36	052° 16' 44.01"	038° 54' 12.84"	Картометрический метод	5.00	–
1475	381650.44	1278785.75	052° 16' 43.70"	038° 54' 12.28"	Картометрический метод	5.00	–
1476	381641.15	1278772.71	052° 16' 43.41"	038° 54' 11.59"	Картометрический метод	5.00	–
1477	381632.65	1278752.57	052° 16' 43.13"	038° 54' 10.52"	Картометрический метод	5.00	–
1478	381622.89	1278738.06	052° 16' 42.82"	038° 54' 09.75"	Картометрический метод	5.00	–
1479	381611.81	1278726.66	052° 16' 42.47"	038° 54' 09.15"	Картометрический метод	5.00	–
1480	381597.83	1278715.65	052° 16' 42.02"	038° 54' 08.56"	Картометрический метод	5.00	–
1481	381585.97	1278711.13	052° 16' 41.63"	038° 54' 08.32"	Картометрический метод	5.00	–
1482	381564.82	1278710.11	052° 16' 40.95"	038° 54' 08.26"	Картометрический метод	5.00	–
1483	381538.67	1278710.19	052° 16' 40.10"	038° 54' 08.26"	Картометрический метод	5.00	–
1484	381521.50	1278706.37	052° 16' 39.55"	038° 54' 08.05"	Картометрический метод	5.00	–
1485	381507.84	1278702.31	052° 16' 39.11"	038° 54' 07.83"	Картометрический метод	5.00	–
1486	381493.48	1278695.60	052° 16' 38.64"	038° 54' 07.47"	Картометрический метод	5.00	–
1487	381481.77	1278686.31	052° 16' 38.27"	038° 54' 06.98"	Картометрический метод	5.00	–
1488	381469.83	1278668.12	052° 16' 37.88"	038° 54' 06.02"	Картометрический метод	5.00	–
1489	381462.18	1278656.18	052° 16' 37.64"	038° 54' 05.38"	Картометрический метод	5.00	–
1490	381452.11	1278644.16	052° 16' 37.31"	038° 54' 04.75"	Картометрический метод	5.00	–
1491	381436.58	1278635.89	052° 16' 36.81"	038° 54' 04.31"	Картометрический метод	5.00	–
1492	381426.43	1278626.44	052° 16' 36.49"	038° 54' 03.81"	Картометрический метод	5.00	–
1493	381414.96	1278609.66	052° 16' 36.12"	038° 54' 02.92"	Картометрический метод	5.00	–
1494	381400.13	1278588.27	052° 16' 35.64"	038° 54' 01.78"	Картометрический метод	5.00	–
1495	381391.00	1278573.44	052° 16' 35.35"	038° 54' 01.00"	Картометрический метод	5.00	–
1496	381389.75	1278557.91	052° 16' 35.31"	038° 54' 00.18"	Картометрический метод	5.00	–
1497	381391.93	1278542.69	052° 16' 35.39"	038° 53' 59.38"	Картометрический метод	5.00	–
1498	381392.01	1278529.73	052° 16' 35.39"	038° 53' 58.69"	Картометрический метод	5.00	–
1499	381389.43	1278509.52	052° 16' 35.31"	038° 53' 57.63"	Картометрический метод	5.00	–
1500	381385.69	1278499.68	052° 16' 35.19"	038° 53' 57.11"	Картометрический метод	5.00	–
1501	381381.16	1278495.08	052° 16' 35.05"	038° 53' 56.86"	Картометрический метод	5.00	–
1502	381370.94	1278492.03	052° 16' 34.72"	038° 53' 56.70"	Картометрический метод	5.00	–
1503	381358.99	1278472.83	052° 16' 34.33"	038° 53' 55.68"	Картометрический метод	5.00	–
1504	381346.04	1278462.22	052° 16' 33.92"	038° 53' 55.12"	Картометрический метод	5.00	–
1505	381346.90	1278455.74	052° 16' 33.95"	038° 53' 54.78"	Картометрический метод	5.00	–
1506	381352.36	1278448.95	052° 16' 34.12"	038° 53' 54.42"	Картометрический метод	5.00	–
1507	381350.72	1278443.17	052° 16' 34.07"	038° 53' 54.12"	Картометрический метод	5.00	–
1508	381342.37	1278431.62	052° 16' 33.80"	038° 53' 53.50"	Картометрический метод	5.00	–
1509	381331.29	1278413.05	052° 16' 33.45"	038° 53' 52.52"	Картометрический метод	5.00	–
1510	381318.33	1278395.80	052° 16' 33.03"	038° 53' 51.61"	Картометрический метод	5.00	–
1511	381308.03	1278377.77	052° 16' 32.70"	038° 53' 50.65"	Картометрический метод	5.00	–
1512	381294.44	1278358.64	052° 16' 32.27"	038° 53' 49.64"	Картометрический	5.00	–

					метод		
1513	381283.91	1278341.32	052° 16' 31.93"	038° 53' 48.72"	Картометрический метод	5.00	–
1514	381268.77	1278325.47	052° 16' 31.44"	038° 53' 47.88"	Картометрический метод	5.00	–
1515	381251.91	1278308.69	052° 16' 30.90"	038° 53' 46.99"	Картометрический метод	5.00	–
1516	381239.57	1278298.15	052° 16' 30.50"	038° 53' 46.43"	Картометрический метод	5.00	–
1517	381231.46	1278291.28	052° 16' 30.24"	038° 53' 46.07"	Картометрический метод	5.00	–
1518	381223.57	1278289.57	052° 16' 29.99"	038° 53' 45.98"	Картометрический метод	5.00	–
1519	381215.38	1278282.23	052° 16' 29.72"	038° 53' 45.59"	Картометрический метод	5.00	–
1520	381200.39	1278266.78	052° 16' 29.24"	038° 53' 44.77"	Картометрический метод	5.00	–
1521	381180.18	1278248.67	052° 16' 28.59"	038° 53' 43.81"	Картометрический метод	5.00	–
1522	381152.47	1278227.75	052° 16' 27.70"	038° 53' 42.70"	Картометрический метод	5.00	–
1523	381131.78	1278211.28	052° 16' 27.03"	038° 53' 41.82"	Картометрический метод	5.00	–
1524	381111.26	1278198.09	052° 16' 26.37"	038° 53' 41.12"	Картометрический метод	5.00	–
1525	381090.81	1278181.62	052° 16' 25.71"	038° 53' 40.24"	Картометрический метод	5.00	–
1526	381076.29	1278173.11	052° 16' 25.24"	038° 53' 39.79"	Картометрический метод	5.00	–
1527	381061.61	1278168.27	052° 16' 24.77"	038° 53' 39.53"	Картометрический метод	5.00	–
1528	381048.50	1278162.58	052° 16' 24.35"	038° 53' 39.23"	Картометрический метод	5.00	–
1529	381032.03	1278160.94	052° 16' 23.81"	038° 53' 39.14"	Картометрический метод	5.00	–
1530	381007.99	1278160.00	052° 16' 23.04"	038° 53' 39.08"	Картометрический метод	5.00	–
1531	380979.27	1278158.20	052° 16' 22.11"	038° 53' 38.98"	Картометрический метод	5.00	–
1532	380963.27	1278157.19	052° 16' 21.59"	038° 53' 38.92"	Картометрический метод	5.00	–
1533	380941.49	1278158.52	052° 16' 20.88"	038° 53' 38.98"	Картометрический метод	5.00	–
1534	380918.54	1278158.36	052° 16' 20.14"	038° 53' 38.97"	Картометрический метод	5.00	–
1535	380889.27	1278160.47	052° 16' 19.19"	038° 53' 39.07"	Картометрический метод	5.00	–
1536	380861.96	1278161.72	052° 16' 18.31"	038° 53' 39.13"	Картометрический метод	5.00	–
1537	380833.78	1278161.48	052° 16' 17.40"	038° 53' 39.11"	Картометрический метод	5.00	–
1538	380815.67	1278160.39	052° 16' 16.81"	038° 53' 39.04"	Картометрический метод	5.00	–
1539	380789.76	1278157.11	052° 16' 15.98"	038° 53' 38.86"	Картометрический метод	5.00	–
1540	380764.00	1278153.68	052° 16' 15.14"	038° 53' 38.67"	Картометрический метод	5.00	–
1541	380730.75	1278141.50	052° 16' 14.07"	038° 53' 38.02"	Картометрический метод	5.00	–
1542	380707.49	1278129.09	052° 16' 13.32"	038° 53' 37.36"	Картометрический метод	5.00	–
1543	380675.02	1278108.88	052° 16' 12.27"	038° 53' 36.28"	Картометрический метод	5.00	–
1544	380654.42	1278093.11	052° 16' 11.61"	038° 53' 35.45"	Картометрический метод	5.00	–
1545	380625.77	1278073.13	052° 16' 10.69"	038° 53' 34.38"	Картометрический метод	5.00	–
1546	380607.12	1278065.63	052° 16' 10.08"	038° 53' 33.98"	Картометрический метод	5.00	–
1547	380585.34	1278055.10	052° 16' 09.38"	038° 53' 33.42"	Картометрический метод	5.00	–
1548	380575.04	1278049.17	052° 16' 09.05"	038° 53' 33.10"	Картометрический метод	5.00	–
1549	380552.48	1278039.88	052° 16' 08.32"	038° 53' 32.61"	Картометрический метод	5.00	–
1550	380530.00	1278026.30	052° 16' 07.60"	038° 53' 31.89"	Картометрический метод	5.00	–

1551	380507.83	1278011.93	052° 16' 06.88"	038° 53' 31.12"	Картометрический метод	5.00	–
1552	380500.11	1278002.10	052° 16' 06.63"	038° 53' 30.60"	Картометрический метод	5.00	–
1553	380488.01	1277993.36	052° 16' 06.24"	038° 53' 30.14"	Картометрический метод	5.00	–
1554	380482.15	1277984.46	052° 16' 06.06"	038° 53' 29.67"	Картометрический метод	5.00	–
1555	380475.36	1277974.31	052° 16' 05.84"	038° 53' 29.13"	Картометрический метод	5.00	–
1556	380474.27	1277963.07	052° 16' 05.80"	038° 53' 28.54"	Картометрический метод	5.00	–
1557	380471.85	1277957.14	052° 16' 05.73"	038° 53' 28.22"	Картометрический метод	5.00	–
1558	380462.41	1277943.17	052° 16' 05.42"	038° 53' 27.48"	Картометрический метод	5.00	–
1559	380447.50	1277922.88	052° 16' 04.95"	038° 53' 26.41"	Картометрический метод	5.00	–
1560	380430.72	1277905.16	052° 16' 04.41"	038° 53' 25.47"	Картометрический метод	5.00	–
1561	380416.28	1277894.23	052° 16' 03.94"	038° 53' 24.89"	Картометрический метод	5.00	–
1562	380401.06	1277883.15	052° 16' 03.45"	038° 53' 24.30"	Картометрический метод	5.00	–
1563	380381.31	1277866.99	052° 16' 02.81"	038° 53' 23.44"	Картометрический метод	5.00	–
1564	380373.97	1277858.80	052° 16' 02.58"	038° 53' 23.01"	Картометрический метод	5.00	–
1565	380362.89	1277850.05	052° 16' 02.22"	038° 53' 22.54"	Картометрический метод	5.00	–
1566	380346.50	1277837.18	052° 16' 01.69"	038° 53' 21.86"	Картометрический метод	5.00	–
1567	380335.81	1277828.59	052° 16' 01.35"	038° 53' 21.40"	Картометрический метод	5.00	–
1568	380327.77	1277825.94	052° 16' 01.09"	038° 53' 21.26"	Картометрический метод	5.00	–
1569	380315.28	1277825.94	052° 16' 00.69"	038° 53' 21.26"	Картометрический метод	5.00	–
1570	380299.75	1277821.49	052° 16' 00.18"	038° 53' 21.02"	Картометрический метод	5.00	–
1571	380278.12	1277810.17	052° 15' 59.49"	038° 53' 20.41"	Картометрический метод	5.00	–
1572	380263.53	1277798.70	052° 15' 59.02"	038° 53' 19.80"	Картометрический метод	5.00	–
1573	380248.46	1277789.49	052° 15' 58.53"	038° 53' 19.31"	Картометрический метод	5.00	–
1574	380224.81	1277776.84	052° 15' 57.77"	038° 53' 18.64"	Картометрический метод	5.00	–
1575	380208.97	1277773.87	052° 15' 57.26"	038° 53' 18.48"	Картометрический метод	5.00	–
1576	380180.95	1277760.37	052° 15' 56.35"	038° 53' 17.76"	Картометрический метод	5.00	–
1577	380172.13	1277747.26	052° 15' 56.07"	038° 53' 17.07"	Картометрический метод	5.00	–
1578	380166.98	1277730.17	052° 15' 55.91"	038° 53' 16.16"	Картометрический метод	5.00	–
1579	380165.34	1277704.17	052° 15' 55.86"	038° 53' 14.79"	Картометрический метод	5.00	–
1580	380162.14	1277675.06	052° 15' 55.76"	038° 53' 13.26"	Картометрический метод	5.00	–
1581	380152.46	1277635.02	052° 15' 55.45"	038° 53' 11.14"	Картометрический метод	5.00	–
1582	380141.14	1277606.37	052° 15' 55.09"	038° 53' 09.63"	Картометрический метод	5.00	–
1583	380133.57	1277585.61	052° 15' 54.85"	038° 53' 08.53"	Картометрический метод	5.00	–
1584	380123.66	1277562.04	052° 15' 54.53"	038° 53' 07.28"	Картометрический метод	5.00	–
1585	380121.32	1277536.36	052° 15' 54.46"	038° 53' 05.93"	Картометрический метод	5.00	–
1586	380123.11	1277521.22	052° 15' 54.52"	038° 53' 05.13"	Картометрический метод	5.00	–
1587	380123.58	1277500.22	052° 15' 54.54"	038° 53' 04.03"	Картометрический метод	5.00	–
1588	380132.64	1277446.29	052° 15' 54.84"	038° 53' 01.18"	Картометрический метод	5.00	–
1589	380133.88	1277428.34	052° 15' 54.89"	038° 53' 00.24"	Картометрический	5.00	–

					метод		
1590	380132.24	1277410.46	052° 15' 54.84"	038° 52' 59.29"	Картометрический метод	5.00	–
1591	380126.23	1277389.62	052° 15' 54.65"	038° 52' 58.19"	Картометрический метод	5.00	–
1592	380122.41	1277380.49	052° 15' 54.53"	038° 52' 57.71"	Картометрический метод	5.00	–
1593	380110.62	1277363.24	052° 15' 54.15"	038° 52' 56.80"	Картометрический метод	5.00	–
1594	380097.36	1277339.83	052° 15' 53.72"	038° 52' 55.56"	Картометрический метод	5.00	–
1595	380077.14	1277307.67	052° 15' 53.07"	038° 52' 53.86"	Картометрический метод	5.00	–
1596	380075.11	1277289.17	052° 15' 53.01"	038° 52' 52.88"	Картометрический метод	5.00	–
1597	380083.54	1277273.87	052° 15' 53.29"	038° 52' 52.08"	Картометрический метод	5.00	–
1598	380083.93	1277265.60	052° 15' 53.30"	038° 52' 51.64"	Картометрический метод	5.00	–
1599	380076.28	1277252.88	052° 15' 53.06"	038° 52' 50.97"	Картометрический метод	5.00	–
1600	380065.12	1277228.44	052° 15' 52.70"	038° 52' 49.68"	Картометрический метод	5.00	–
1601	380063.56	1277215.41	052° 15' 52.65"	038° 52' 48.99"	Картометрический метод	5.00	–
1602	380064.73	1277198.47	052° 15' 52.69"	038° 52' 48.10"	Картометрический метод	5.00	–
1603	380064.53	1277157.27	052° 15' 52.69"	038° 52' 45.92"	Картометрический метод	5.00	–
1604	380059.84	1277149.46	052° 15' 52.54"	038° 52' 45.51"	Картометрический метод	5.00	–
1605	380048.57	1277145.16	052° 15' 52.18"	038° 52' 45.28"	Картометрический метод	5.00	–
1606	380039.52	1277133.69	052° 15' 51.89"	038° 52' 44.67"	Картометрический метод	5.00	–
1607	380033.20	1277115.35	052° 15' 51.69"	038° 52' 43.70"	Картометрический метод	5.00	–
1608	380032.18	1277099.27	052° 15' 51.66"	038° 52' 42.86"	Картометрический метод	5.00	–
1609	380029.22	1277093.34	052° 15' 51.56"	038° 52' 42.54"	Картометрический метод	5.00	–
1610	380022.27	1277091.62	052° 15' 51.34"	038° 52' 42.45"	Картометрический метод	5.00	–
1611	380011.03	1277090.99	052° 15' 50.97"	038° 52' 42.41"	Картометрический метод	5.00	–
1612	379994.17	1277080.15	052° 15' 50.43"	038° 52' 41.84"	Картометрический метод	5.00	–
1613	379976.06	1277063.52	052° 15' 49.85"	038° 52' 40.96"	Картометрический метод	5.00	–
1614	379968.96	1277036.90	052° 15' 49.62"	038° 52' 39.55"	Картометрический метод	5.00	–
1615	379966.07	1277009.27	052° 15' 49.53"	038° 52' 38.09"	Картометрический метод	5.00	–
1616	379964.51	1276984.14	052° 15' 49.49"	038° 52' 36.77"	Картометрический метод	5.00	–
1617	379970.75	1276947.61	052° 15' 49.70"	038° 52' 34.84"	Картометрический метод	5.00	–
1618	379975.91	1276927.32	052° 15' 49.87"	038° 52' 33.77"	Картометрический метод	5.00	–
1619	379980.75	1276901.87	052° 15' 50.03"	038° 52' 32.43"	Картометрический метод	5.00	–
1620	379988.86	1276892.66	052° 15' 50.29"	038° 52' 31.95"	Картометрический метод	5.00	–
1621	380001.19	1276886.26	052° 15' 50.69"	038° 52' 31.62"	Картометрический метод	5.00	–
1622	380017.74	1276884.70	052° 15' 51.23"	038° 52' 31.54"	Картометрический метод	5.00	–
1623	380057.86	1276887.67	052° 15' 52.52"	038° 52' 31.71"	Картометрический метод	5.00	–
1624	380072.53	1276883.61	052° 15' 53.00"	038° 52' 31.50"	Картометрический метод	5.00	–
1625	380095.64	1276870.34	052° 15' 53.75"	038° 52' 30.80"	Картометрический метод	5.00	–
1626	380112.65	1276855.98	052° 15' 54.30"	038° 52' 30.05"	Картометрический метод	5.00	–
1627	380125.22	1276832.33	052° 15' 54.71"	038° 52' 28.81"	Картометрический метод	5.00	–

1628	380130.29	1276812.19	052° 15' 54.88"	038° 52' 27.75"	Картометрический метод	5.00	–
1629	380133.57	1276785.89	052° 15' 54.99"	038° 52' 26.36"	Картометрический метод	5.00	–
1630	380141.69	1276762.47	052° 15' 55.26"	038° 52' 25.13"	Картометрический метод	5.00	–
1631	380151.09	1276748.04	052° 15' 55.57"	038° 52' 24.37"	Картометрический метод	5.00	–
1632	380156.24	1276735.55	052° 15' 55.73"	038° 52' 23.71"	Картометрический метод	5.00	–
1633	380157.49	1276723.61	052° 15' 55.78"	038° 52' 23.08"	Картометрический метод	5.00	–
1634	380155.69	1276715.34	052° 15' 55.72"	038° 52' 22.65"	Картометрический метод	5.00	–
1635	380143.48	1276698.16	052° 15' 55.33"	038° 52' 21.74"	Картометрический метод	5.00	–
1636	380135.68	1276685.12	052° 15' 55.08"	038° 52' 21.05"	Картометрический метод	5.00	–
1637	380128.65	1276670.68	052° 15' 54.85"	038° 52' 20.29"	Картометрический метод	5.00	–
1638	380130.53	1276657.10	052° 15' 54.92"	038° 52' 19.57"	Картометрический метод	5.00	–
1639	380142.78	1276643.60	052° 15' 55.31"	038° 52' 18.86"	Картометрический метод	5.00	–
1640	380152.62	1276637.28	052° 15' 55.63"	038° 52' 18.53"	Картометрический метод	5.00	–
1641	380164.64	1276637.74	052° 15' 56.02"	038° 52' 18.56"	Картометрический метод	5.00	–
1642	380190.39	1276652.26	052° 15' 56.85"	038° 52' 19.33"	Картометрический метод	5.00	–
1643	380218.34	1276668.50	052° 15' 57.75"	038° 52' 20.20"	Картометрический метод	5.00	–
1644	380239.18	1276684.34	052° 15' 58.43"	038° 52' 21.04"	Картометрический метод	5.00	–
1645	380256.66	1276703.07	052° 15' 58.99"	038° 52' 22.03"	Картометрический метод	5.00	–
1646	380279.22	1276728.13	052° 15' 59.71"	038° 52' 23.36"	Картометрический метод	5.00	–
1647	380300.76	1276755.45	052° 16' 00.41"	038° 52' 24.80"	Картометрический метод	5.00	–
1648	380326.05	1276787.61	052° 16' 01.22"	038° 52' 26.51"	Картометрический метод	5.00	–
1649	380344.55	1276813.52	052° 16' 01.81"	038° 52' 27.88"	Картометрический метод	5.00	–
1650	380361.41	1276841.15	052° 16' 02.35"	038° 52' 29.34"	Картометрический метод	5.00	–
1651	380379.59	1276871.12	052° 16' 02.94"	038° 52' 30.93"	Картометрический метод	5.00	–
1652	380399.73	1276905.00	052° 16' 03.58"	038° 52' 32.72"	Картометрический метод	5.00	–
1653	380415.81	1276933.72	052° 16' 04.10"	038° 52' 34.24"	Картометрический метод	5.00	–
1654	380441.25	1276971.96	052° 16' 04.91"	038° 52' 36.26"	Картометрический метод	5.00	–
1655	380462.09	1276997.88	052° 16' 05.58"	038° 52' 37.63"	Картометрический метод	5.00	–
1656	380484.50	1277022.54	052° 16' 06.30"	038° 52' 38.94"	Картометрический метод	5.00	–
1657	380508.38	1277052.83	052° 16' 07.07"	038° 52' 40.54"	Картометрический метод	5.00	–
1658	380534.92	1277079.68	052° 16' 07.92"	038° 52' 41.97"	Картометрический метод	5.00	–
1659	380557.86	1277105.90	052° 16' 08.66"	038° 52' 43.36"	Картометрический метод	5.00	–
1660	380574.33	1277131.66	052° 16' 09.19"	038° 52' 44.72"	Картометрический метод	5.00	–
1661	380594.71	1277165.07	052° 16' 09.84"	038° 52' 46.49"	Картометрический метод	5.00	–
1662	380613.59	1277196.29	052° 16' 10.45"	038° 52' 48.14"	Картометрический метод	5.00	–
1663	380633.11	1277226.88	052° 16' 11.08"	038° 52' 49.76"	Картометрический метод	5.00	–
1664	380660.89	1277257.48	052° 16' 11.97"	038° 52' 51.38"	Картометрический метод	5.00	–
1665	380676.35	1277279.33	052° 16' 12.47"	038° 52' 52.54"	Картометрический метод	5.00	–
1666	380691.96	1277298.22	052° 16' 12.97"	038° 52' 53.54"	Картометрический	5.00	–

					метод		
1667	380707.72	1277320.70	052° 16' 13.47"	038° 52' 54.73"	Картометрический метод	5.00	–
1668	380724.12	1277339.12	052° 16' 14.00"	038° 52' 55.70"	Картометрический метод	5.00	–
1669	380742.07	1277355.36	052° 16' 14.58"	038° 52' 56.57"	Картометрический метод	5.00	–
1670	380766.11	1277377.99	052° 16' 15.35"	038° 52' 57.77"	Картометрический метод	5.00	–
1671	380787.96	1277395.16	052° 16' 16.06"	038° 52' 58.68"	Картометрический метод	5.00	–
1672	380810.13	1277412.34	052° 16' 16.77"	038° 52' 59.59"	Картометрический метод	5.00	–
1673	380831.83	1277425.45	052° 16' 17.47"	038° 53' 00.29"	Картометрический метод	5.00	–
1674	380854.93	1277434.66	052° 16' 18.21"	038° 53' 00.78"	Картометрический метод	5.00	–
1675	380876.01	1277446.05	052° 16' 18.89"	038° 53' 01.39"	Картометрический метод	5.00	–
1676	380893.65	1277457.76	052° 16' 19.46"	038° 53' 02.01"	Картометрический метод	5.00	–
1677	380931.74	1277473.69	052° 16' 20.69"	038° 53' 02.86"	Картометрический метод	5.00	–
1678	380949.54	1277482.22	052° 16' 21.27"	038° 53' 03.32"	Картометрический метод	5.00	–
1679	380972.24	1277489.92	052° 16' 22.00"	038° 53' 03.73"	Картометрический метод	5.00	–
1680	380997.92	1277498.04	052° 16' 22.83"	038° 53' 04.17"	Картометрический метод	5.00	–
1681	381023.06	1277503.97	052° 16' 23.64"	038° 53' 04.49"	Картометрический метод	5.00	–
1682	381050.53	1277507.87	052° 16' 24.53"	038° 53' 04.70"	Картометрический метод	5.00	–
1683	381068.48	1277514.27	052° 16' 25.11"	038° 53' 05.04"	Картометрический метод	5.00	–
1684	381087.84	1277523.79	052° 16' 25.73"	038° 53' 05.55"	Картометрический метод	5.00	–
1685	381105.10	1277534.44	052° 16' 26.29"	038° 53' 06.12"	Картометрический метод	5.00	–
1686	381133.58	1277548.15	052° 16' 27.21"	038° 53' 06.85"	Картометрический метод	5.00	–
1687	381162.46	1277556.73	052° 16' 28.14"	038° 53' 07.31"	Картометрический метод	5.00	–
1688	381200.55	1277564.54	052° 16' 29.37"	038° 53' 07.73"	Картометрический метод	5.00	–
1689	381220.22	1277570.78	052° 16' 30.01"	038° 53' 08.07"	Картометрический метод	5.00	–
1690	381241.99	1277572.58	052° 16' 30.71"	038° 53' 08.17"	Картометрический метод	5.00	–
1691	381266.42	1277566.80	052° 16' 31.50"	038° 53' 07.87"	Картометрический метод	5.00	–
1692	381294.37	1277553.30	052° 16' 32.41"	038° 53' 07.17"	Картометрический метод	5.00	–
1693	381316.22	1277539.87	052° 16' 33.12"	038° 53' 06.46"	Картометрический метод	5.00	–
1694	381348.53	1277513.34	052° 16' 34.17"	038° 53' 05.07"	Картометрический метод	5.00	–
1695	381373.67	1277487.27	052° 16' 34.99"	038° 53' 03.71"	Картометрический метод	5.00	–
1696	381395.83	1277467.91	052° 16' 35.71"	038° 53' 02.69"	Картометрический метод	5.00	–
1697	381408.64	1277442.62	052° 16' 36.13"	038° 53' 01.36"	Картометрический метод	5.00	–
1698	381423.78	1277415.61	052° 16' 36.62"	038° 52' 59.94"	Картометрический метод	5.00	–
1699	381440.48	1277382.05	052° 16' 37.17"	038° 52' 58.18"	Картометрический метод	5.00	–
1700	381458.90	1277341.46	052° 16' 37.77"	038° 52' 56.04"	Картометрический метод	5.00	–
1701	381474.51	1277314.46	052° 16' 38.28"	038° 52' 54.62"	Картометрический метод	5.00	–
1702	381480.52	1277303.77	052° 16' 38.48"	038° 52' 54.06"	Картометрический метод	5.00	–
1703	381480.29	1277298.07	052° 16' 38.47"	038° 52' 53.76"	Картометрический метод	5.00	–
1704	381473.26	1277293.62	052° 16' 38.24"	038° 52' 53.52"	Картометрический метод	5.00	–

1705	381476.38	1277274.18	052° 16' 38.35"	038° 52' 52.50"	Картометрический метод	5.00	–
1706	381483.41	1277258.10	052° 16' 38.58"	038° 52' 51.65"	Картометрический метод	5.00	–
1707	381489.65	1277248.27	052° 16' 38.78"	038° 52' 51.13"	Картометрический метод	5.00	–
1708	381496.99	1277237.50	052° 16' 39.02"	038° 52' 50.57"	Картометрический метод	5.00	–
1709	381499.96	1277225.17	052° 16' 39.12"	038° 52' 49.92"	Картометрический метод	5.00	–
1710	381499.64	1277210.18	052° 16' 39.11"	038° 52' 49.13"	Картометрический метод	5.00	–
1711	381503.70	1277169.20	052° 16' 39.25"	038° 52' 46.97"	Картометрический метод	5.00	–
1712	381501.52	1277151.49	052° 16' 39.18"	038° 52' 46.03"	Картометрический метод	5.00	–
1713	381497.77	1277109.88	052° 16' 39.07"	038° 52' 43.84"	Картометрический метод	5.00	–
1714	381497.46	1277081.08	052° 16' 39.06"	038° 52' 42.32"	Картометрический метод	5.00	–
1715	381494.49	1277065.47	052° 16' 38.97"	038° 52' 41.49"	Картометрический метод	5.00	–
1716	381488.40	1277048.61	052° 16' 38.78"	038° 52' 40.60"	Картометрический метод	5.00	–
1717	381474.98	1277016.77	052° 16' 38.35"	038° 52' 38.92"	Картометрический метод	5.00	–
1718	381467.80	1276997.72	052° 16' 38.12"	038° 52' 37.91"	Картометрический метод	5.00	–
1719	381455.62	1276974.46	052° 16' 37.73"	038° 52' 36.68"	Картометрический метод	5.00	–
1720	381440.48	1276952.92	052° 16' 37.24"	038° 52' 35.54"	Картометрический метод	5.00	–
1721	381432.68	1276938.09	052° 16' 36.99"	038° 52' 34.76"	Картометрический метод	5.00	–
1722	381420.81	1276915.77	052° 16' 36.61"	038° 52' 33.58"	Картометрический метод	5.00	–
1723	381412.15	1276901.95	052° 16' 36.34"	038° 52' 32.85"	Картометрический метод	5.00	–
1724	381405.20	1276891.88	052° 16' 36.11"	038° 52' 32.31"	Картометрический метод	5.00	–
1725	381396.62	1276886.89	052° 16' 35.84"	038° 52' 32.05"	Картометрический метод	5.00	–
1726	381375.38	1276873.15	052° 16' 35.15"	038° 52' 31.32"	Картометрический метод	5.00	–
1727	381362.90	1276860.35	052° 16' 34.75"	038° 52' 30.64"	Картометрический метод	5.00	–
1728	381353.06	1276843.33	052° 16' 34.44"	038° 52' 29.74"	Картометрический метод	5.00	–
1729	381350.10	1276826.79	052° 16' 34.34"	038° 52' 28.86"	Картометрический метод	5.00	–
1730	381346.04	1276815.70	052° 16' 34.21"	038° 52' 28.28"	Картометрический метод	5.00	–
1731	381343.07	1276808.52	052° 16' 34.12"	038° 52' 27.90"	Картометрический метод	5.00	–
1732	381330.43	1276789.32	052° 16' 33.71"	038° 52' 26.88"	Картометрический метод	5.00	–
1733	381317.31	1276774.96	052° 16' 33.29"	038° 52' 26.12"	Картометрический метод	5.00	–
1734	381304.04	1276768.09	052° 16' 32.86"	038° 52' 25.76"	Картометрический метод	5.00	–
1735	381291.09	1276764.03	052° 16' 32.44"	038° 52' 25.54"	Картометрический метод	5.00	–
1736	381283.13	1276761.38	052° 16' 32.19"	038° 52' 25.40"	Картометрический метод	5.00	–
1737	381272.36	1276759.66	052° 16' 31.84"	038° 52' 25.30"	Картометрический метод	5.00	–
1738	381265.10	1276751.94	052° 16' 31.61"	038° 52' 24.89"	Картометрический метод	5.00	–
1739	381259.32	1276733.91	052° 16' 31.42"	038° 52' 23.94"	Картометрический метод	5.00	–
1740	381251.28	1276717.20	052° 16' 31.16"	038° 52' 23.06"	Картометрический метод	5.00	–
1741	381238.95	1276695.82	052° 16' 30.77"	038° 52' 21.93"	Картометрический метод	5.00	–
1742	381232.39	1276680.21	052° 16' 30.56"	038° 52' 21.10"	Картометрический метод	5.00	–
1743	381232.16	1276664.75	052° 16' 30.55"	038° 52' 20.28"	Картометрический	5.00	–

					метод		
1744	381233.33	1276649.61	052° 16' 30.60"	038° 52' 19.49"	Картометрический метод	5.00	–
1745	381231.30	1276641.88	052° 16' 30.53"	038° 52' 19.08"	Картометрический метод	5.00	–
1746	381219.44	1276626.50	052° 16' 30.15"	038° 52' 18.26"	Картометрический метод	5.00	–
1747	381211.01	1276614.25	052° 16' 29.88"	038° 52' 17.62"	Картометрический метод	5.00	–
1748	381209.52	1276605.35	052° 16' 29.83"	038° 52' 17.15"	Картометрический метод	5.00	–
1749	381209.84	1276590.76	052° 16' 29.85"	038° 52' 16.38"	Картометрический метод	5.00	–
1750	381207.18	1276573.59	052° 16' 29.76"	038° 52' 15.47"	Картометрический метод	5.00	–
1751	381205.00	1276558.37	052° 16' 29.69"	038° 52' 14.67"	Картометрический метод	5.00	–
1752	381198.05	1276548.84	052° 16' 29.47"	038° 52' 14.16"	Картометрический метод	5.00	–
1753	381189.85	1276534.09	052° 16' 29.21"	038° 52' 13.38"	Картометрический метод	5.00	–
1754	381183.61	1276517.70	052° 16' 29.01"	038° 52' 12.52"	Картометрический метод	5.00	–
1755	381182.99	1276508.65	052° 16' 28.99"	038° 52' 12.04"	Картометрический метод	5.00	–
1756	381185.64	1276497.41	052° 16' 29.08"	038° 52' 11.45"	Картометрический метод	5.00	–
1757	381186.11	1276478.83	052° 16' 29.10"	038° 52' 10.47"	Картометрический метод	5.00	–
1758	381193.91	1276463.77	052° 16' 29.35"	038° 52' 09.67"	Картометрический метод	5.00	–
1759	381197.58	1276450.18	052° 16' 29.47"	038° 52' 08.96"	Картометрический метод	5.00	–
1760	381199.38	1276433.33	052° 16' 29.53"	038° 52' 08.07"	Картометрический метод	5.00	–
1761	381197.74	1276411.47	052° 16' 29.48"	038° 52' 06.92"	Картометрический метод	5.00	–
1762	381195.94	1276396.09	052° 16' 29.43"	038° 52' 06.11"	Картометрический метод	5.00	–
1763	381187.12	1276370.18	052° 16' 29.15"	038° 52' 04.74"	Картометрический метод	5.00	–
1764	381180.02	1276345.44	052° 16' 28.92"	038° 52' 03.43"	Картометрический метод	5.00	–
1765	381176.12	1276332.56	052° 16' 28.80"	038° 52' 02.75"	Картометрический метод	5.00	–
1766	381174.56	1276313.67	052° 16' 28.75"	038° 52' 01.75"	Картометрический метод	5.00	–
1767	381171.98	1276297.05	052° 16' 28.67"	038° 52' 00.87"	Картометрический метод	5.00	–
1768	381169.40	1276284.40	052° 16' 28.59"	038° 52' 00.21"	Картометрический метод	5.00	–
1769	381165.50	1276264.42	052° 16' 28.47"	038° 51' 59.15"	Картометрический метод	5.00	–
1770	381161.37	1276249.67	052° 16' 28.34"	038° 51' 58.37"	Картометрический метод	5.00	–
1771	381158.87	1276235.31	052° 16' 28.26"	038° 51' 57.62"	Картометрический метод	5.00	–
1772	381161.99	1276226.95	052° 16' 28.36"	038° 51' 57.18"	Картометрический метод	5.00	–
1773	381160.19	1276209.16	052° 16' 28.30"	038° 51' 56.24"	Картометрический метод	5.00	–
1774	381156.68	1276196.05	052° 16' 28.19"	038° 51' 55.54"	Картометрический метод	5.00	–
1775	381149.74	1276184.88	052° 16' 27.97"	038° 51' 54.95"	Картометрический метод	5.00	–
1776	381138.11	1276178.09	052° 16' 27.60"	038° 51' 54.59"	Картометрический метод	5.00	–
1777	381126.24	1276175.05	052° 16' 27.21"	038° 51' 54.43"	Картометрический метод	5.00	–
1778	381112.74	1276168.88	052° 16' 26.78"	038° 51' 54.10"	Картометрический метод	5.00	–
1779	381097.13	1276155.54	052° 16' 26.27"	038° 51' 53.39"	Картометрический метод	5.00	–
1780	381083.23	1276142.50	052° 16' 25.83"	038° 51' 52.70"	Картометрический метод	5.00	–
1781	381061.77	1276124.32	052° 16' 25.14"	038° 51' 51.73"	Картометрический метод	5.00	–

1782	381047.17	1276113.78	052° 16' 24.66"	038° 51' 51.17"	Картометрический метод	5.00	–
1783	381028.36	1276102.77	052° 16' 24.06"	038° 51' 50.59"	Картометрический метод	5.00	–
1784	381018.76	1276093.95	052° 16' 23.75"	038° 51' 50.12"	Картометрический метод	5.00	–
1785	381010.33	1276081.00	052° 16' 23.48"	038° 51' 49.44"	Картометрический метод	5.00	–
1786	380994.41	1276063.28	052° 16' 22.97"	038° 51' 48.50"	Картометрический метод	5.00	–
1787	380985.28	1276044.47	052° 16' 22.67"	038° 51' 47.50"	Картометрический метод	5.00	–
1788	380973.88	1276026.52	052° 16' 22.31"	038° 51' 46.55"	Картометрический метод	5.00	–
1789	380962.18	1276009.66	052° 16' 21.93"	038° 51' 45.66"	Картометрический метод	5.00	–
1790	380950.55	1275994.91	052° 16' 21.56"	038° 51' 44.88"	Картометрический метод	5.00	–
1791	380945.39	1275978.90	052° 16' 21.39"	038° 51' 44.03"	Картометрический метод	5.00	–
1792	380935.33	1275964.00	052° 16' 21.07"	038° 51' 43.24"	Картометрический метод	5.00	–
1793	380935.33	1275949.71	052° 16' 21.07"	038° 51' 42.49"	Картометрический метод	5.00	–
1794	380937.75	1275945.73	052° 16' 21.15"	038° 51' 42.28"	Картометрический метод	5.00	–
1795	380946.41	1275944.17	052° 16' 21.43"	038° 51' 42.20"	Картометрический метод	5.00	–
1796	380953.12	1275939.57	052° 16' 21.65"	038° 51' 41.96"	Картометрический метод	5.00	–
1797	380962.33	1275927.23	052° 16' 21.95"	038° 51' 41.31"	Картометрический метод	5.00	–
1798	380969.36	1275913.18	052° 16' 22.18"	038° 51' 40.57"	Картометрический метод	5.00	–
1799	380975.60	1275893.83	052° 16' 22.39"	038° 51' 39.55"	Картометрический метод	5.00	–
1800	380980.21	1275879.31	052° 16' 22.54"	038° 51' 38.79"	Картометрический метод	5.00	–
1801	380983.17	1275859.41	052° 16' 22.64"	038° 51' 37.74"	Картометрический метод	5.00	–
1802	380980.60	1275851.60	052° 16' 22.56"	038° 51' 37.33"	Картометрический метод	5.00	–
1803	380981.06	1275844.42	052° 16' 22.57"	038° 51' 36.95"	Картометрический метод	5.00	–
1804	380983.48	1275837.40	052° 16' 22.65"	038° 51' 36.58"	Картометрический метод	5.00	–
1805	380980.60	1275831.07	052° 16' 22.56"	038° 51' 36.25"	Картометрический метод	5.00	–
1806	380979.58	1275819.99	052° 16' 22.53"	038° 51' 35.66"	Картометрический метод	5.00	–
1807	380981.53	1275810.39	052° 16' 22.59"	038° 51' 35.16"	Картометрический метод	5.00	–
1808	380986.22	1275799.70	052° 16' 22.75"	038° 51' 34.59"	Картометрический метод	5.00	–
1809	380992.85	1275795.64	052° 16' 22.96"	038° 51' 34.38"	Картометрический метод	5.00	–
1810	380997.22	1275789.71	052° 16' 23.10"	038° 51' 34.07"	Картометрический метод	5.00	–
1811	381001.75	1275774.10	052° 16' 23.25"	038° 51' 33.25"	Картометрический метод	5.00	–
1812	381006.82	1275754.89	052° 16' 23.42"	038° 51' 32.24"	Картометрический метод	5.00	–
1813	381010.18	1275740.06	052° 16' 23.53"	038° 51' 31.46"	Картометрический метод	5.00	–
1814	381010.72	1275727.34	052° 16' 23.55"	038° 51' 30.78"	Картометрический метод	5.00	–
1815	381012.52	1275714.15	052° 16' 23.61"	038° 51' 30.09"	Картометрический метод	5.00	–
1816	381021.42	1275683.94	052° 16' 23.90"	038° 51' 28.50"	Картометрический метод	5.00	–
1817	381030.32	1275667.16	052° 16' 24.19"	038° 51' 27.62"	Картометрический метод	5.00	–
1818	381032.97	1275650.62	052° 16' 24.28"	038° 51' 26.74"	Картометрический метод	5.00	–
1819	381036.40	1275628.76	052° 16' 24.40"	038° 51' 25.59"	Картометрический метод	5.00	–
1820	381037.89	1275601.05	052° 16' 24.45"	038° 51' 24.13"	Картометрический	5.00	–

					метод		
1821	381041.95	1275570.53	052° 16' 24.59"	038° 51' 22.52"	Картометрический метод	5.00	–
1822	381044.13	1275551.02	052° 16' 24.66"	038° 51' 21.49"	Картометрический метод	5.00	–
1823	381045.93	1275529.48	052° 16' 24.72"	038° 51' 20.36"	Картометрический метод	5.00	–
1824	381045.22	1275506.69	052° 16' 24.70"	038° 51' 19.16"	Картометрический метод	5.00	–
1825	381047.88	1275482.65	052° 16' 24.79"	038° 51' 17.89"	Картометрический метод	5.00	–
1826	381048.19	1275467.82	052° 16' 24.81"	038° 51' 17.11"	Картометрический метод	5.00	–
1827	381045.77	1275446.43	052° 16' 24.73"	038° 51' 15.98"	Картометрический метод	5.00	–
1828	381042.73	1275424.65	052° 16' 24.64"	038° 51' 14.83"	Картометрический метод	5.00	–
1829	381039.45	1275409.75	052° 16' 24.53"	038° 51' 14.04"	Картометрический метод	5.00	–
1830	381035.39	1275398.27	052° 16' 24.40"	038° 51' 13.44"	Картометрический метод	5.00	–
1831	381024.38	1275378.76	052° 16' 24.05"	038° 51' 12.40"	Картометрический метод	5.00	–
1832	381017.36	1275357.22	052° 16' 23.83"	038° 51' 11.27"	Картометрический метод	5.00	–
1833	381015.56	1275349.80	052° 16' 23.77"	038° 51' 10.87"	Картометрический метод	5.00	–
1834	381010.65	1275344.81	052° 16' 23.61"	038° 51' 10.61"	Картометрический метод	5.00	–
1835	380998.78	1275338.95	052° 16' 23.23"	038° 51' 10.30"	Картометрический метод	5.00	–
1836	380984.89	1275333.57	052° 16' 22.78"	038° 51' 10.01"	Картометрический метод	5.00	–
1837	380977.71	1275327.01	052° 16' 22.55"	038° 51' 09.66"	Картометрический метод	5.00	–
1838	380968.42	1275320.69	052° 16' 22.25"	038° 51' 09.33"	Картометрический метод	5.00	–
1839	380965.84	1275312.81	052° 16' 22.17"	038° 51' 08.91"	Картометрический метод	5.00	–
1840	380968.50	1275305.23	052° 16' 22.25"	038° 51' 08.51"	Картометрический метод	5.00	–
1841	380976.69	1275289.55	052° 16' 22.52"	038° 51' 07.69"	Картометрический метод	5.00	–
1842	380984.50	1275280.34	052° 16' 22.78"	038° 51' 07.20"	Картометрический метод	5.00	–
1843	380990.04	1275269.41	052° 16' 22.96"	038° 51' 06.63"	Картометрический метод	5.00	–
1844	380994.72	1275262.85	052° 16' 23.11"	038° 51' 06.28"	Картометрический метод	5.00	–
1845	381003.00	1275261.37	052° 16' 23.38"	038° 51' 06.21"	Картометрический метод	5.00	–
1846	381009.09	1275256.76	052° 16' 23.58"	038° 51' 05.97"	Картометрический метод	5.00	–
1847	381013.61	1275240.14	052° 16' 23.72"	038° 51' 05.09"	Картометрический метод	5.00	–
1848	381017.12	1275230.30	052° 16' 23.84"	038° 51' 04.57"	Картометрический метод	5.00	–
1849	381021.26	1275227.57	052° 16' 23.97"	038° 51' 04.43"	Картометрический метод	5.00	–
1850	381030.63	1275227.57	052° 16' 24.28"	038° 51' 04.43"	Картометрический метод	5.00	–
1851	381041.55	1275220.55	052° 16' 24.63"	038° 51' 04.06"	Картометрический метод	5.00	–
1852	381042.96	1275213.29	052° 16' 24.68"	038° 51' 03.68"	Картометрический метод	5.00	–
1853	381041.55	1275201.50	052° 16' 24.64"	038° 51' 03.06"	Картометрический метод	5.00	–
1854	381033.67	1275187.77	052° 16' 24.38"	038° 51' 02.33"	Картометрический метод	5.00	–
1855	381030.78	1275177.54	052° 16' 24.29"	038° 51' 01.79"	Картометрический метод	5.00	–
1856	381029.22	1275157.48	052° 16' 24.24"	038° 51' 00.74"	Картометрический метод	5.00	–
1857	381028.13	1275135.86	052° 16' 24.21"	038° 50' 59.59"	Картометрический метод	5.00	–
1858	381021.81	1275119.00	052° 16' 24.01"	038° 50' 58.70"	Картометрический метод	5.00	–

1859	381016.97	1275104.17	052° 16' 23.86"	038° 50' 57.92"	Картометрический метод	5.00	–
1860	381018.37	1275085.20	052° 16' 23.90"	038° 50' 56.92"	Картометрический метод	5.00	–
1861	381024.85	1275071.86	052° 16' 24.12"	038° 50' 56.22"	Картометрический метод	5.00	–
1862	381027.74	1275060.54	052° 16' 24.21"	038° 50' 55.62"	Картометрический метод	5.00	–
1863	381038.43	1275042.28	052° 16' 24.56"	038° 50' 54.66"	Картометрический метод	5.00	–
1864	381041.79	1275028.23	052° 16' 24.67"	038° 50' 53.92"	Картометрический метод	5.00	–
1865	381047.49	1275020.03	052° 16' 24.86"	038° 50' 53.49"	Картометрический метод	5.00	–
1866	381057.24	1275009.57	052° 16' 25.17"	038° 50' 52.94"	Картометрический метод	5.00	–
1867	381064.58	1274992.71	052° 16' 25.41"	038° 50' 52.05"	Картометрический метод	5.00	–
1868	381068.09	1274974.29	052° 16' 25.53"	038° 50' 51.08"	Картометрический метод	5.00	–
1869	381073.79	1274961.49	052° 16' 25.72"	038° 50' 50.41"	Картометрический метод	5.00	–
1870	381083.39	1274946.66	052° 16' 26.03"	038° 50' 49.63"	Картометрический метод	5.00	–
1871	381086.83	1274933.24	052° 16' 26.14"	038° 50' 48.92"	Картометрический метод	5.00	–
1872	381091.82	1274920.59	052° 16' 26.31"	038° 50' 48.26"	Картометрический метод	5.00	–
1873	381104.00	1274911.54	052° 16' 26.70"	038° 50' 47.78"	Картометрический метод	5.00	–
1874	381106.88	1274904.36	052° 16' 26.80"	038° 50' 47.41"	Картометрический метод	5.00	–
1875	381105.87	1274889.84	052° 16' 26.77"	038° 50' 46.64"	Картометрический метод	5.00	–
1876	381101.34	1274885.63	052° 16' 26.62"	038° 50' 46.42"	Картометрический метод	5.00	–
1877	381100.72	1274878.91	052° 16' 26.60"	038° 50' 46.06"	Картометрический метод	5.00	–
1878	381103.14	1274869.00	052° 16' 26.68"	038° 50' 45.54"	Картометрический метод	5.00	–
1879	381103.68	1274854.09	052° 16' 26.70"	038° 50' 44.75"	Картометрический метод	5.00	–
1880	381100.41	1274839.57	052° 16' 26.60"	038° 50' 43.99"	Картометрический метод	5.00	–
1881	381092.13	1274804.45	052° 16' 26.34"	038° 50' 42.13"	Картометрический метод	5.00	–
1882	381069.50	1274757.54	052° 16' 25.61"	038° 50' 39.65"	Картометрический метод	5.00	–
1883	381064.11	1274739.51	052° 16' 25.44"	038° 50' 38.70"	Картометрический метод	5.00	–
1884	381057.79	1274726.16	052° 16' 25.24"	038° 50' 38.00"	Картометрический метод	5.00	–
1885	381046.78	1274714.61	052° 16' 24.88"	038° 50' 37.38"	Картометрический метод	5.00	–
1886	381036.72	1274703.37	052° 16' 24.56"	038° 50' 36.79"	Картометрический метод	5.00	–
1887	381023.13	1274692.52	052° 16' 24.12"	038° 50' 36.21"	Картометрический метод	5.00	–
1888	381004.48	1274679.18	052° 16' 23.52"	038° 50' 35.50"	Картометрический метод	5.00	–
1889	380980.75	1274661.54	052° 16' 22.76"	038° 50' 34.57"	Картометрический метод	5.00	–
1890	380971.31	1274653.34	052° 16' 22.45"	038° 50' 34.13"	Картометрический метод	5.00	–
1891	380958.19	1274639.37	052° 16' 22.03"	038° 50' 33.39"	Картометрический метод	5.00	–
1892	380946.17	1274624.62	052° 16' 21.64"	038° 50' 32.61"	Картометрический метод	5.00	–
1893	380935.95	1274607.37	052° 16' 21.31"	038° 50' 31.70"	Картометрический метод	5.00	–
1894	380929.08	1274596.83	052° 16' 21.09"	038° 50' 31.14"	Картометрический метод	5.00	–
1895	380922.99	1274585.83	052° 16' 20.90"	038° 50' 30.56"	Картометрический метод	5.00	–
1896	380913.78	1274576.77	052° 16' 20.60"	038° 50' 30.08"	Картометрический метод	5.00	–
1897	380909.10	1274568.58	052° 16' 20.45"	038° 50' 29.65"	Картометрический	5.00	–

					метод		
1898	380905.90	1274550.47	052° 16' 20.35"	038° 50' 28.69"	Картометрический метод	5.00	–
1899	380905.51	1274536.65	052° 16' 20.34"	038° 50' 27.96"	Картометрический метод	5.00	–
1900	380909.49	1274522.14	052° 16' 20.47"	038° 50' 27.20"	Картометрический метод	5.00	–
1901	380919.64	1274501.53	052° 16' 20.80"	038° 50' 26.11"	Картометрический метод	5.00	–
1902	380930.25	1274487.09	052° 16' 21.15"	038° 50' 25.35"	Картометрический метод	5.00	–
1903	380946.49	1274469.29	052° 16' 21.68"	038° 50' 24.42"	Картометрический метод	5.00	–
1904	380966.16	1274449.23	052° 16' 22.32"	038° 50' 23.37"	Картометрический метод	5.00	–
1905	380987.00	1274429.02	052° 16' 22.99"	038° 50' 22.31"	Картометрический метод	5.00	–
1906	380998.86	1274418.87	052° 16' 23.38"	038° 50' 21.77"	Картометрический метод	5.00	–
1907	381006.90	1274417.39	052° 16' 23.64"	038° 50' 21.70"	Картометрический метод	5.00	–
1908	381017.75	1274420.28	052° 16' 23.99"	038° 50' 21.85"	Картометрический метод	5.00	–
1909	381027.35	1274420.04	052° 16' 24.30"	038° 50' 21.84"	Картометрический метод	5.00	–
1910	381042.65	1274416.14	052° 16' 24.80"	038° 50' 21.64"	Картометрический метод	5.00	–
1911	381051.78	1274410.13	052° 16' 25.09"	038° 50' 21.33"	Картометрический метод	5.00	–
1912	381059.66	1274396.94	052° 16' 25.35"	038° 50' 20.63"	Картометрический метод	5.00	–
1913	381066.61	1274380.78	052° 16' 25.58"	038° 50' 19.78"	Картометрический метод	5.00	–
1914	381072.62	1274349.95	052° 16' 25.78"	038° 50' 18.16"	Картометрический метод	5.00	–
1915	381073.56	1274319.67	052° 16' 25.81"	038° 50' 16.56"	Картометрический метод	5.00	–
1916	381074.02	1274303.82	052° 16' 25.83"	038° 50' 15.73"	Картометрический метод	5.00	–
1917	381078.40	1274290.24	052° 16' 25.97"	038° 50' 15.01"	Картометрический метод	5.00	–
1918	381077.46	1274269.09	052° 16' 25.95"	038° 50' 13.89"	Картометрический метод	5.00	–
1919	381077.30	1274247.78	052° 16' 25.95"	038° 50' 12.77"	Картометрический метод	5.00	–
1920	381075.27	1274231.94	052° 16' 25.88"	038° 50' 11.93"	Картометрический метод	5.00	–
1921	381069.03	1274205.48	052° 16' 25.68"	038° 50' 10.54"	Картометрический метод	5.00	–
1922	381065.67	1274189.32	052° 16' 25.58"	038° 50' 09.68"	Картометрический метод	5.00	–
1923	381059.04	1274177.38	052° 16' 25.37"	038° 50' 09.05"	Картометрический метод	5.00	–
1924	381051.94	1274168.25	052° 16' 25.14"	038° 50' 08.57"	Картометрический метод	5.00	–
1925	381040.46	1274155.05	052° 16' 24.77"	038° 50' 07.87"	Картометрический метод	5.00	–
1926	381023.29	1274131.72	052° 16' 24.22"	038° 50' 06.64"	Картометрический метод	5.00	–
1927	381011.35	1274113.69	052° 16' 23.83"	038° 50' 05.68"	Картометрический метод	5.00	–
1928	381000.89	1274093.78	052° 16' 23.50"	038° 50' 04.63"	Картометрический метод	5.00	–
1929	380990.82	1274074.90	052° 16' 23.17"	038° 50' 03.63"	Картометрический метод	5.00	–
1930	380979.74	1274058.11	052° 16' 22.82"	038° 50' 02.74"	Картометрический метод	5.00	–
1931	380966.08	1274032.43	052° 16' 22.38"	038° 50' 01.38"	Картометрический метод	5.00	–
1932	380950.08	1274009.49	052° 16' 21.87"	038° 50' 00.17"	Картометрический метод	5.00	–
1933	380935.25	1273992.71	052° 16' 21.39"	038° 49' 59.28"	Картометрический метод	5.00	–
1934	380922.29	1273985.68	052° 16' 20.97"	038° 49' 58.91"	Картометрический метод	5.00	–
1935	380913.31	1273984.59	052° 16' 20.68"	038° 49' 58.85"	Картометрический метод	5.00	–

1936	380898.41	1273985.06	052° 16' 20.20"	038° 49' 58.87"	Картометрический метод	5.00	–
1937	380880.53	1273979.44	052° 16' 19.62"	038° 49' 58.57"	Картометрический метод	5.00	–
1938	380873.35	1273971.48	052° 16' 19.39"	038° 49' 58.15"	Картометрический метод	5.00	–
1939	380863.52	1273954.62	052° 16' 19.07"	038° 49' 57.25"	Картометрический метод	5.00	–
1940	380858.83	1273940.96	052° 16' 18.93"	038° 49' 56.53"	Картометрический метод	5.00	–
1941	380860.55	1273922.77	052° 16' 18.98"	038° 49' 55.57"	Картометрический метод	5.00	–
1942	380863.83	1273910.67	052° 16' 19.09"	038° 49' 54.94"	Картометрический метод	5.00	–
1943	380869.76	1273901.93	052° 16' 19.28"	038° 49' 54.48"	Картометрический метод	5.00	–
1944	380873.35	1273890.77	052° 16' 19.40"	038° 49' 53.89"	Картометрический метод	5.00	–
1945	380873.59	1273879.84	052° 16' 19.41"	038° 49' 53.31"	Картометрический метод	5.00	–
1946	380871.56	1273865.87	052° 16' 19.35"	038° 49' 52.58"	Картометрический метод	5.00	–
1947	380868.67	1273857.29	052° 16' 19.26"	038° 49' 52.12"	Картометрический метод	5.00	–
1948	380857.74	1273844.09	052° 16' 18.91"	038° 49' 51.42"	Картометрический метод	5.00	–
1949	380845.88	1273830.83	052° 16' 18.52"	038° 49' 50.72"	Картометрический метод	5.00	–
1950	380834.17	1273813.19	052° 16' 18.15"	038° 49' 49.79"	Картометрический метод	5.00	–
1951	380834.56	1273804.29	052° 16' 18.16"	038° 49' 49.32"	Картометрический метод	5.00	–
1952	380833.55	1273797.18	052° 16' 18.13"	038° 49' 48.94"	Картометрический метод	5.00	–
1953	380834.79	1273776.58	052° 16' 18.17"	038° 49' 47.86"	Картометрический метод	5.00	–
1954	380836.28	1273755.90	052° 16' 18.22"	038° 49' 46.77"	Картометрический метод	5.00	–
1955	380839.79	1273726.55	052° 16' 18.34"	038° 49' 45.22"	Картометрический метод	5.00	–
1956	380844.81	1273713.29	052° 16' 18.51"	038° 49' 44.52"	Картометрический метод	5.00	–
1957	380855.56	1273698.99	052° 16' 18.86"	038° 49' 43.77"	Картометрический метод	5.00	–
1958	380878.43	1273679.40	052° 16' 19.60"	038° 49' 42.74"	Картометрический метод	5.00	–
1959	380920.11	1273651.46	052° 16' 20.95"	038° 49' 41.28"	Картометрический метод	5.00	–
1960	380955.62	1273629.29	052° 16' 22.10"	038° 49' 40.12"	Картометрический метод	5.00	–
1961	380983.80	1273617.59	052° 16' 23.02"	038° 49' 39.51"	Картометрический метод	5.00	–
1962	381013.30	1273604.08	052° 16' 23.97"	038° 49' 38.81"	Картометрический метод	5.00	–
1963	381028.75	1273591.99	052° 16' 24.48"	038° 49' 38.17"	Картометрический метод	5.00	–
1964	381047.49	1273572.47	052° 16' 25.09"	038° 49' 37.15"	Картометрический метод	5.00	–
1965	381064.42	1273552.57	052° 16' 25.64"	038° 49' 36.10"	Картометрический метод	5.00	–
1966	381083.00	1273532.28	052° 16' 26.24"	038° 49' 35.04"	Картометрический метод	5.00	–
1967	381095.88	1273496.84	052° 16' 26.66"	038° 49' 33.17"	Картометрический метод	5.00	–
1968	381103.92	1273469.91	052° 16' 26.93"	038° 49' 31.75"	Картометрический метод	5.00	–
1969	381105.48	1273445.56	052° 16' 26.98"	038° 49' 30.47"	Картометрический метод	5.00	–
1970	381116.17	1273417.85	052° 16' 27.33"	038° 49' 29.01"	Картометрический метод	5.00	–
1971	381125.93	1273387.41	052° 16' 27.65"	038° 49' 27.41"	Картометрический метод	5.00	–
1972	381133.73	1273364.38	052° 16' 27.91"	038° 49' 26.19"	Картометрический метод	5.00	–
1973	381148.25	1273329.81	052° 16' 28.38"	038° 49' 24.37"	Картометрический метод	5.00	–
1974	381161.99	1273295.70	052° 16' 28.83"	038° 49' 22.58"	Картометрический	5.00	–

					метод		
1975	381179.40	1273254.72	052° 16' 29.40"	038° 49' 20.42"	Картометрический метод	5.00	–
1976	381190.17	1273218.97	052° 16' 29.76"	038° 49' 18.54"	Картометрический метод	5.00	–
1977	381201.09	1273177.61	052° 16' 30.12"	038° 49' 16.36"	Картометрический метод	5.00	–
1978	381204.29	1273152.86	052° 16' 30.22"	038° 49' 15.06"	Картометрический метод	5.00	–
1979	381206.32	1273108.68	052° 16' 30.29"	038° 49' 12.73"	Картометрический метод	5.00	–
1980	381207.96	1273057.25	052° 16' 30.36"	038° 49' 10.01"	Картометрический метод	5.00	–
1981	381213.66	1273030.48	052° 16' 30.54"	038° 49' 08.60"	Картометрический метод	5.00	–
1982	381223.81	1273001.75	052° 16' 30.88"	038° 49' 07.09"	Картометрический метод	5.00	–
1983	381241.45	1272957.26	052° 16' 31.45"	038° 49' 04.75"	Картометрический метод	5.00	–
1984	381257.21	1272917.61	052° 16' 31.97"	038° 49' 02.66"	Картометрический метод	5.00	–
1985	381271.73	1272876.09	052° 16' 32.45"	038° 49' 00.47"	Картометрический метод	5.00	–
1986	381279.22	1272850.49	052° 16' 32.69"	038° 48' 59.13"	Картометрический метод	5.00	–
1987	381277.19	1272833.47	052° 16' 32.63"	038° 48' 58.23"	Картометрический метод	5.00	–
1988	381273.76	1272822.39	052° 16' 32.52"	038° 48' 57.64"	Картометрический метод	5.00	–
1989	381263.15	1272803.97	052° 16' 32.18"	038° 48' 56.67"	Картометрический метод	5.00	–
1990	381248.94	1272766.66	052° 16' 31.72"	038° 48' 54.70"	Картометрический метод	5.00	–
1991	381245.66	1272734.97	052° 16' 31.62"	038° 48' 53.03"	Картометрический метод	5.00	–
1992	381246.29	1272700.47	052° 16' 31.65"	038° 48' 51.21"	Картометрический метод	5.00	–
1993	381252.84	1272670.19	052° 16' 31.87"	038° 48' 49.61"	Картометрический метод	5.00	–
1994	381265.33	1272628.35	052° 16' 32.28"	038° 48' 47.41"	Картометрический метод	5.00	–
1995	381273.76	1272599.00	052° 16' 32.55"	038° 48' 45.86"	Картометрический метод	5.00	–
1996	381282.97	1272578.24	052° 16' 32.85"	038° 48' 44.77"	Картометрический метод	5.00	–
1997	381285.47	1272557.48	052° 16' 32.94"	038° 48' 43.67"	Картометрический метод	5.00	–
1998	381287.97	1272518.14	052° 16' 33.02"	038° 48' 41.60"	Картометрический метод	5.00	–
1999	381282.97	1272496.60	052° 16' 32.87"	038° 48' 40.46"	Картометрический метод	5.00	–
2000	381271.58	1272458.51	052° 16' 32.50"	038° 48' 38.45"	Картометрический метод	5.00	–
2001	381263.77	1272434.47	052° 16' 32.25"	038° 48' 37.18"	Картометрический метод	5.00	–
2002	381247.69	1272397.94	052° 16' 31.74"	038° 48' 35.25"	Картометрический метод	5.00	–
2003	381229.44	1272361.88	052° 16' 31.15"	038° 48' 33.34"	Картометрический метод	5.00	–
2004	381202.28	1272293.19	052° 16' 30.28"	038° 48' 29.72"	Картометрический метод	5.00	–
2005	381172.62	1272216.08	052° 16' 29.34"	038° 48' 25.64"	Картометрический метод	5.00	–
2006	381144.52	1272159.26	052° 16' 28.44"	038° 48' 22.64"	Картометрический метод	5.00	–
2007	381130.63	1272136.00	052° 16' 27.99"	038° 48' 21.41"	Картометрический метод	5.00	–
2008	381109.71	1272111.64	052° 16' 27.32"	038° 48' 20.12"	Картометрический метод	5.00	–
2009	381080.36	1272084.17	052° 16' 26.37"	038° 48' 18.66"	Картометрический метод	5.00	–
2010	381046.33	1272051.86	052° 16' 25.27"	038° 48' 16.95"	Картометрический метод	5.00	–
2011	381017.61	1272014.86	052° 16' 24.35"	038° 48' 14.99"	Картометрический метод	5.00	–
2012	380985.14	1271983.17	052° 16' 23.30"	038° 48' 13.31"	Картометрический метод	5.00	–

2013	380955.01	1271952.26	052° 16' 22.33"	038° 48' 11.68"	Картометрический метод	5.00	–
2014	380922.70	1271926.50	052° 16' 21.29"	038° 48' 10.31"	Картометрический метод	5.00	–
2015	380891.32	1271898.72	052° 16' 20.28"	038° 48' 08.84"	Картометрический метод	5.00	–
2016	380851.05	1271864.22	052° 16' 18.98"	038° 48' 07.01"	Картометрический метод	5.00	–
2017	380811.24	1271838.62	052° 16' 17.70"	038° 48' 05.65"	Картометрический метод	5.00	–
2018	380785.01	1271825.66	052° 16' 16.85"	038° 48' 04.96"	Картометрический метод	5.00	–
2019	380775.18	1271823.94	052° 16' 16.53"	038° 48' 04.87"	Картометрический метод	5.00	–
2020	380762.69	1271829.56	052° 16' 16.13"	038° 48' 05.16"	Картометрический метод	5.00	–
2021	380749.89	1271845.64	052° 16' 15.71"	038° 48' 06.01"	Картометрический метод	5.00	–
2022	380738.65	1271852.35	052° 16' 15.35"	038° 48' 06.36"	Картометрический метод	5.00	–
2023	380718.20	1271851.73	052° 16' 14.69"	038° 48' 06.32"	Картометрический метод	5.00	–
2024	380680.27	1271853.29	052° 16' 13.46"	038° 48' 06.39"	Картометрический метод	5.00	–
2025	380663.88	1271855.01	052° 16' 12.93"	038° 48' 06.48"	Картометрический метод	5.00	–
2026	380650.61	1271860.63	052° 16' 12.50"	038° 48' 06.77"	Картометрический метод	5.00	–
2027	380641.40	1271872.02	052° 16' 12.20"	038° 48' 07.37"	Картометрический метод	5.00	–
2028	380633.75	1271888.41	052° 16' 11.95"	038° 48' 08.23"	Картометрический метод	5.00	–
2029	380621.26	1271897.31	052° 16' 11.54"	038° 48' 08.70"	Картометрический метод	5.00	–
2030	380592.85	1271902.31	052° 16' 10.62"	038° 48' 08.96"	Картометрический метод	5.00	–
2031	380579.27	1271906.83	052° 16' 10.18"	038° 48' 09.19"	Картометрический метод	5.00	–
2032	380567.40	1271906.21	052° 16' 09.80"	038° 48' 09.16"	Картометрический метод	5.00	–
2033	380559.29	1271909.18	052° 16' 09.54"	038° 48' 09.31"	Картометрический метод	5.00	–
2034	380544.77	1271900.59	052° 16' 09.07"	038° 48' 08.86"	Картометрический метод	5.00	–
2035	380528.85	1271894.50	052° 16' 08.55"	038° 48' 08.53"	Картометрический метод	5.00	–
2036	380511.52	1271887.95	052° 16' 07.99"	038° 48' 08.18"	Картометрический метод	5.00	–
2037	380497.86	1271889.37	052° 16' 07.55"	038° 48' 08.25"	Картометрический метод	5.00	–
2038	380474.68	1271879.20	052° 16' 06.80"	038° 48' 07.71"	Картометрический метод	5.00	–
2039	380452.67	1271878.11	052° 16' 06.09"	038° 48' 07.65"	Картометрический метод	5.00	–
2040	380450.17	1271887.95	052° 16' 06.01"	038° 48' 08.17"	Картометрический метод	5.00	–
2041	380442.99	1271888.26	052° 16' 05.78"	038° 48' 08.18"	Картометрический метод	5.00	–
2042	380430.16	1271893.13	052° 16' 05.36"	038° 48' 08.44"	Картометрический метод	5.00	–
2043	380413.48	1271899.97	052° 16' 04.82"	038° 48' 08.79"	Картометрический метод	5.00	–
2044	380396.78	1271892.79	052° 16' 04.28"	038° 48' 08.41"	Картометрический метод	5.00	–
2045	380371.02	1271892.16	052° 16' 03.45"	038° 48' 08.37"	Картометрический метод	5.00	–
2046	380361.03	1271896.38	052° 16' 03.13"	038° 48' 08.59"	Картометрический метод	5.00	–
2047	380351.20	1271915.42	052° 16' 02.80"	038° 48' 09.59"	Картометрический метод	5.00	–
2048	380339.96	1271949.30	052° 16' 02.44"	038° 48' 11.38"	Картометрический метод	5.00	–
2049	380329.81	1271979.74	052° 16' 02.10"	038° 48' 12.98"	Картометрический метод	5.00	–
2050	380315.92	1272007.83	052° 16' 01.65"	038° 48' 14.46"	Картометрический метод	5.00	–
2051	380294.38	1272045.30	052° 16' 00.95"	038° 48' 16.43"	Картометрический	5.00	–

					метод		
2052	380282.04	1272061.69	052° 16' 00.55"	038° 48' 17.29"	Картометрический метод	5.00	–
2053	380270.18	1272069.34	052° 16' 00.16"	038° 48' 17.69"	Картометрический метод	5.00	–
2054	380258.63	1272069.81	052° 15' 59.79"	038° 48' 17.71"	Картометрический метод	5.00	–
2055	380243.49	1272067.78	052° 15' 59.30"	038° 48' 17.60"	Картометрический метод	5.00	–
2056	380218.35	1272070.74	052° 15' 58.48"	038° 48' 17.75"	Картометрический метод	5.00	–
2057	380180.73	1272076.36	052° 15' 57.27"	038° 48' 18.04"	Картометрический метод	5.00	–
2058	380151.07	1272077.61	052° 15' 56.31"	038° 48' 18.10"	Картометрический метод	5.00	–
2059	380128.44	1272079.17	052° 15' 55.57"	038° 48' 18.18"	Картометрический метод	5.00	–
2060	380114.39	1272073.87	052° 15' 55.12"	038° 48' 17.89"	Картометрический метод	5.00	–
2061	380090.50	1272058.72	052° 15' 54.35"	038° 48' 17.09"	Картометрический метод	5.00	–
2062	380048.51	1272029.38	052° 15' 53.00"	038° 48' 15.53"	Картометрический метод	5.00	–
2063	380029.15	1272012.05	052° 15' 52.37"	038° 48' 14.61"	Картометрический метод	5.00	–
2064	380014.79	1271992.54	052° 15' 51.91"	038° 48' 13.58"	Картометрический метод	5.00	–
2065	379989.50	1271963.19	052° 15' 51.10"	038° 48' 12.03"	Картометрический метод	5.00	–
2066	379971.08	1271949.30	052° 15' 50.50"	038° 48' 11.29"	Картометрический метод	5.00	–
2067	379967.02	1271932.59	052° 15' 50.37"	038° 48' 10.41"	Картометрический метод	5.00	–
2068	379973.11	1271920.26	052° 15' 50.57"	038° 48' 09.76"	Картометрический метод	5.00	–
2069	379988.25	1271905.43	052° 15' 51.06"	038° 48' 08.98"	Картометрический метод	5.00	–
2070	380013.86	1271886.23	052° 15' 51.89"	038° 48' 07.98"	Картометрический метод	5.00	–
2071	380031.65	1271866.09	052° 15' 52.47"	038° 48' 06.92"	Картометрический метод	5.00	–
2072	380041.02	1271844.39	052° 15' 52.78"	038° 48' 05.78"	Картометрический метод	5.00	–
2073	380056.47	1271807.55	052° 15' 53.28"	038° 48' 03.84"	Картометрический метод	5.00	–
2074	380073.33	1271776.57	052° 15' 53.83"	038° 48' 02.21"	Картометрический метод	5.00	–
2075	380087.23	1271740.97	052° 15' 54.29"	038° 48' 00.33"	Картометрический метод	5.00	–
2076	380102.68	1271695.31	052° 15' 54.80"	038° 47' 57.93"	Картометрический метод	5.00	–
2077	380112.20	1271656.75	052° 15' 55.11"	038° 47' 55.90"	Картометрический метод	5.00	–
2078	380117.20	1271612.11	052° 15' 55.28"	038° 47' 53.55"	Картометрический метод	5.00	–
2079	380125.00	1271570.12	052° 15' 55.53"	038° 47' 51.33"	Картометрический метод	5.00	–
2080	380137.02	1271529.06	052° 15' 55.93"	038° 47' 49.17"	Картометрический метод	5.00	–
2081	380150.92	1271493.63	052° 15' 56.38"	038° 47' 47.31"	Картометрический метод	5.00	–
2082	380165.59	1271463.81	052° 15' 56.86"	038° 47' 45.74"	Картометрический метод	5.00	–
2083	380173.55	1271437.12	052° 15' 57.12"	038° 47' 44.33"	Картометрический метод	5.00	–
2084	380180.73	1271400.27	052° 15' 57.36"	038° 47' 42.39"	Картометрический метод	5.00	–
2085	380182.14	1271376.55	052° 15' 57.41"	038° 47' 41.14"	Картометрический метод	5.00	–
2086	380180.26	1271346.26	052° 15' 57.35"	038° 47' 39.54"	Картометрический метод	5.00	–
2087	380185.57	1271320.04	052° 15' 57.53"	038° 47' 38.16"	Картометрический метод	5.00	–
2088	380187.93	1271303.26	052° 15' 57.61"	038° 47' 37.28"	Картометрический метод	5.00	–
2089	380187.38	1271291.63	052° 15' 57.59"	038° 47' 36.66"	Картометрический метод	5.00	–

2090	380189.80	1271277.12	052° 15' 57.67"	038° 47' 35.90"	Картометрический метод	5.00	–
2091	380196.12	1271260.65	052° 15' 57.88"	038° 47' 35.03"	Картометрический метод	5.00	–
2092	380203.68	1271245.11	052° 15' 58.13"	038° 47' 34.21"	Картометрический метод	5.00	–
2093	380216.01	1271223.88	052° 15' 58.53"	038° 47' 33.10"	Картометрический метод	5.00	–
2094	380221.01	1271195.62	052° 15' 58.69"	038° 47' 31.61"	Картометрический метод	5.00	–
2095	380220.23	1271168.46	052° 15' 58.67"	038° 47' 30.17"	Картометрический метод	5.00	–
2096	380216.32	1271145.36	052° 15' 58.55"	038° 47' 28.96"	Картометрический метод	5.00	–
2097	380203.84	1271114.60	052° 15' 58.15"	038° 47' 27.33"	Картометрический метод	5.00	–
2098	380187.76	1271076.98	052° 15' 57.63"	038° 47' 25.34"	Картометрический метод	5.00	–
2099	380175.58	1271050.60	052° 15' 57.24"	038° 47' 23.95"	Картометрический метод	5.00	–
2100	380159.81	1271024.84	052° 15' 56.74"	038° 47' 22.59"	Картометрический метод	5.00	–
2101	380138.12	1270994.25	052° 15' 56.04"	038° 47' 20.97"	Картометрический метод	5.00	–
2102	380115.64	1270967.08	052° 15' 55.32"	038° 47' 19.53"	Картометрический метод	5.00	–
2103	380106.74	1270948.20	052° 15' 55.03"	038° 47' 18.53"	Картометрический метод	5.00	–
2104	380089.57	1270916.04	052° 15' 54.48"	038° 47' 16.84"	Картометрический метод	5.00	–
2105	380081.14	1270901.52	052° 15' 54.21"	038° 47' 16.07"	Картометрический метод	5.00	–
2106	380068.49	1270890.12	052° 15' 53.80"	038° 47' 15.46"	Картометрический метод	5.00	–
2107	380058.83	1270887.71	052° 15' 53.49"	038° 47' 15.33"	Картометрический метод	5.00	–
2108	380043.92	1270886.31	052° 15' 53.01"	038° 47' 15.26"	Картометрический метод	5.00	–
2109	380029.01	1270877.18	052° 15' 52.52"	038° 47' 14.77"	Картометрический метод	5.00	–
2110	380009.95	1270868.11	052° 15' 51.91"	038° 47' 14.29"	Картометрический метод	5.00	–
2111	379997.31	1270852.97	052° 15' 51.50"	038° 47' 13.49"	Картометрический метод	5.00	–
2112	379987.16	1270837.52	052° 15' 51.18"	038° 47' 12.67"	Картометрический метод	5.00	–
2113	379991.69	1270825.34	052° 15' 51.32"	038° 47' 12.03"	Картометрический метод	5.00	–
2114	379983.10	1270801.14	052° 15' 51.05"	038° 47' 10.75"	Картометрический метод	5.00	–
2115	379971.24	1270783.04	052° 15' 50.67"	038° 47' 09.80"	Картометрический метод	5.00	–
2116	379947.67	1270755.09	052° 15' 49.91"	038° 47' 08.32"	Картометрический метод	5.00	–
2117	379928.47	1270725.90	052° 15' 49.29"	038° 47' 06.77"	Картометрический метод	5.00	–
2118	379913.79	1270709.82	052° 15' 48.82"	038° 47' 05.92"	Картометрический метод	5.00	–
2119	379902.87	1270696.40	052° 15' 48.47"	038° 47' 05.21"	Картометрический метод	5.00	–
2120	379883.82	1270684.53	052° 15' 47.85"	038° 47' 04.58"	Картометрический метод	5.00	–
2121	379878.51	1270675.01	052° 15' 47.68"	038° 47' 04.08"	Картометрический метод	5.00	–
2122	379878.20	1270659.40	052° 15' 47.68"	038° 47' 03.26"	Картометрический метод	5.00	–
2123	379882.10	1270651.13	052° 15' 47.80"	038° 47' 02.82"	Картометрический метод	5.00	–
2124	379889.52	1270644.65	052° 15' 48.04"	038° 47' 02.48"	Картометрический метод	5.00	–
2125	379893.73	1270625.37	052° 15' 48.18"	038° 47' 01.47"	Картометрический метод	5.00	–
2126	379894.20	1270614.68	052° 15' 48.20"	038° 47' 00.90"	Картометрический метод	5.00	–
2127	379887.72	1270592.12	052° 15' 47.99"	038° 46' 59.71"	Картометрический метод	5.00	–
2128	379876.33	1270561.68	052° 15' 47.63"	038° 46' 58.10"	Картометрический	5.00	–

					метод		
2129	379870.40	1270531.08	052° 15' 47.44"	038° 46' 56.49"	Картометрический метод	5.00	–
2130	379871.02	1270510.01	052° 15' 47.46"	038° 46' 55.38"	Картометрический метод	5.00	–
2131	379876.64	1270483.00	052° 15' 47.65"	038° 46' 53.96"	Картометрический метод	5.00	–
2132	379883.20	1270463.02	052° 15' 47.86"	038° 46' 52.90"	Картометрический метод	5.00	–
2133	379901.40	1270437.98	052° 15' 48.46"	038° 46' 51.59"	Картометрический метод	5.00	–
2134	379913.95	1270425.09	052° 15' 48.86"	038° 46' 50.91"	Картометрический метод	5.00	–
2135	379934.04	1270405.14	052° 15' 49.52"	038° 46' 49.86"	Картометрический метод	5.00	–
2136	379939.63	1270395.35	052° 15' 49.70"	038° 46' 49.35"	Картометрический метод	5.00	–
2137	379940.59	1270385.15	052° 15' 49.73"	038° 46' 48.81"	Картометрический метод	5.00	–
2138	379945.43	1270369.61	052° 15' 49.89"	038° 46' 47.99"	Картометрический метод	5.00	–
2139	379948.29	1270351.49	052° 15' 49.98"	038° 46' 47.04"	Картометрический метод	5.00	–
2140	379946.50	1270335.87	052° 15' 49.93"	038° 46' 46.21"	Картометрический метод	5.00	–
2141	379935.02	1270312.69	052° 15' 49.56"	038° 46' 44.99"	Картометрический метод	5.00	–
2142	379922.54	1270295.17	052° 15' 49.16"	038° 46' 44.06"	Картометрический метод	5.00	–
2143	379912.38	1270285.89	052° 15' 48.83"	038° 46' 43.57"	Картометрический метод	5.00	–
2144	379902.32	1270278.66	052° 15' 48.51"	038° 46' 43.19"	Картометрический метод	5.00	–
2145	379893.75	1270275.27	052° 15' 48.23"	038° 46' 43.01"	Картометрический метод	5.00	–
2146	379868.56	1270271.66	052° 15' 47.41"	038° 46' 42.81"	Картометрический метод	5.00	–
2147	379849.32	1270261.10	052° 15' 46.79"	038° 46' 42.25"	Картометрический метод	5.00	–
2148	379834.88	1270252.36	052° 15' 46.33"	038° 46' 41.78"	Картометрический метод	5.00	–
2149	379814.35	1270248.85	052° 15' 45.66"	038° 46' 41.60"	Картометрический метод	5.00	–
2150	379785.47	1270249.55	052° 15' 44.73"	038° 46' 41.63"	Картометрический метод	5.00	–
2151	379765.57	1270252.67	052° 15' 44.09"	038° 46' 41.79"	Картометрический метод	5.00	–
2152	379751.19	1270253.98	052° 15' 43.62"	038° 46' 41.85"	Картометрический метод	5.00	–
2153	379740.40	1270260.08	052° 15' 43.27"	038° 46' 42.17"	Картометрический метод	5.00	–
2154	379723.55	1270272.57	052° 15' 42.72"	038° 46' 42.83"	Картометрический метод	5.00	–
2155	379708.91	1270283.11	052° 15' 42.25"	038° 46' 43.38"	Картометрический метод	5.00	–
2156	379694.61	1270289.96	052° 15' 41.78"	038° 46' 43.74"	Картометрический метод	5.00	–
2157	379678.22	1270294.11	052° 15' 41.25"	038° 46' 43.95"	Картометрический метод	5.00	–
2158	379663.48	1270301.77	052° 15' 40.78"	038° 46' 44.35"	Картометрический метод	5.00	–
2159	379635.47	1270325.97	052° 15' 39.87"	038° 46' 45.62"	Картометрический метод	5.00	–
2160	379611.51	1270333.00	052° 15' 39.09"	038° 46' 45.99"	Картометрический метод	5.00	–
2161	379597.52	1270340.32	052° 15' 38.64"	038° 46' 46.37"	Картометрический метод	5.00	–
2162	379583.79	1270340.17	052° 15' 38.19"	038° 46' 46.36"	Картометрический метод	5.00	–
2163	379562.40	1270332.36	052° 15' 37.50"	038° 46' 45.94"	Картометрический метод	5.00	–
2164	379547.59	1270328.62	052° 15' 37.02"	038° 46' 45.74"	Картометрический метод	5.00	–
2165	379535.41	1270318.56	052° 15' 36.63"	038° 46' 45.21"	Картометрический метод	5.00	–
2166	379524.00	1270300.20	052° 15' 36.26"	038° 46' 44.24"	Картометрический метод	5.00	–

2167	379514.01	1270272.42	052° 15' 35.94"	038° 46' 42.77"	Картометрический метод	5.00	–
2168	379503.39	1270255.56	052° 15' 35.60"	038° 46' 41.88"	Картометрический метод	5.00	–
2169	379481.23	1270224.65	052° 15' 34.89"	038° 46' 40.25"	Картометрический метод	5.00	–
2170	379469.28	1270197.18	052° 15' 34.51"	038° 46' 38.80"	Картометрический метод	5.00	–
2171	379469.05	1270171.89	052° 15' 34.50"	038° 46' 37.46"	Картометрический метод	5.00	–
2172	379463.90	1270147.38	052° 15' 34.34"	038° 46' 36.17"	Картометрический метод	5.00	–
2173	379451.02	1270123.96	052° 15' 33.93"	038° 46' 34.93"	Картометрический метод	5.00	–
2174	379441.19	1270102.81	052° 15' 33.61"	038° 46' 33.82"	Картометрический метод	5.00	–
2175	379436.31	1270082.05	052° 15' 33.46"	038° 46' 32.72"	Картометрический метод	5.00	–
2176	379437.83	1270058.71	052° 15' 33.51"	038° 46' 31.49"	Картометрический метод	5.00	–
2177	379440.48	1270044.19	052° 15' 33.60"	038° 46' 30.73"	Картометрический метод	5.00	–
2178	379437.36	1270017.50	052° 15' 33.50"	038° 46' 29.32"	Картометрический метод	5.00	–
2179	379436.42	1269985.65	052° 15' 33.47"	038° 46' 27.64"	Картометрический метод	5.00	–
2180	379439.08	1269960.05	052° 15' 33.56"	038° 46' 26.29"	Картометрический метод	5.00	–
2181	379437.44	1269941.71	052° 15' 33.51"	038° 46' 25.32"	Картометрический метод	5.00	–
2182	379432.54	1269929.15	052° 15' 33.35"	038° 46' 24.66"	Картометрический метод	5.00	–
2183	379432.85	1269922.91	052° 15' 33.36"	038° 46' 24.33"	Картометрический метод	5.00	–
2184	379438.47	1269917.76	052° 15' 33.55"	038° 46' 24.06"	Картометрический метод	5.00	–
2185	379439.09	1269913.07	052° 15' 33.57"	038° 46' 23.81"	Картометрический метод	5.00	–
2186	379435.96	1269904.01	052° 15' 33.47"	038° 46' 23.33"	Картометрический метод	5.00	–
2187	379439.86	1269877.32	052° 15' 33.60"	038° 46' 21.93"	Картометрический метод	5.00	–
2188	379446.88	1269843.91	052° 15' 33.83"	038° 46' 20.17"	Картометрический метод	5.00	–
2189	379451.35	1269834.01	052° 15' 33.97"	038° 46' 19.65"	Картометрический метод	5.00	–
2190	379457.20	1269825.34	052° 15' 34.16"	038° 46' 19.19"	Картометрический метод	5.00	–
2191	379463.37	1269821.83	052° 15' 34.36"	038° 46' 19.01"	Картометрический метод	5.00	–
2192	379468.44	1269815.98	052° 15' 34.53"	038° 46' 18.70"	Картометрический метод	5.00	–
2193	379469.92	1269808.72	052° 15' 34.58"	038° 46' 18.32"	Картометрический метод	5.00	–
2194	379468.13	1269799.74	052° 15' 34.52"	038° 46' 17.84"	Картометрический метод	5.00	–
2195	379468.28	1269789.20	052° 15' 34.53"	038° 46' 17.29"	Картометрический метод	5.00	–
2196	379473.12	1269776.25	052° 15' 34.69"	038° 46' 16.61"	Картометрический метод	5.00	–
2197	379475.46	1269755.25	052° 15' 34.76"	038° 46' 15.50"	Картометрический метод	5.00	–
2198	379474.84	1269745.57	052° 15' 34.75"	038° 46' 14.99"	Картометрический метод	5.00	–
2199	379471.08	1269737.45	052° 15' 34.62"	038° 46' 14.56"	Картометрический метод	5.00	–
2200	379459.06	1269721.52	052° 15' 34.24"	038° 46' 13.72"	Картометрический метод	5.00	–
2201	379454.86	1269710.37	052° 15' 34.10"	038° 46' 13.13"	Картометрический метод	5.00	–
2202	379455.87	1269697.41	052° 15' 34.14"	038° 46' 12.45"	Картометрический метод	5.00	–
2203	379459.31	1269684.22	052° 15' 34.25"	038° 46' 11.75"	Картометрический метод	5.00	–
2204	379464.15	1269674.16	052° 15' 34.41"	038° 46' 11.22"	Картометрический метод	5.00	–
2205	379476.08	1269660.02	052° 15' 34.80"	038° 46' 10.48"	Картометрический	5.00	–

					метод		
2206	379479.67	1269645.35	052° 15' 34.91"	038° 46' 09.70"	Картометрический метод	5.00	–
2207	379486.38	1269635.20	052° 15' 35.13"	038° 46' 09.17"	Картометрический метод	5.00	–
2208	379489.19	1269621.31	052° 15' 35.23"	038° 46' 08.44"	Картометрический метод	5.00	–
2209	379487.88	1269605.94	052° 15' 35.18"	038° 46' 07.63"	Картометрический метод	5.00	–
2210	379490.29	1269599.54	052° 15' 35.26"	038° 46' 07.29"	Картометрический метод	5.00	–
2211	379500.74	1269588.37	052° 15' 35.60"	038° 46' 06.71"	Картометрический метод	5.00	–
2212	379516.97	1269572.29	052° 15' 36.13"	038° 46' 05.86"	Картометрический метод	5.00	–
2213	379522.41	1269563.41	052° 15' 36.31"	038° 46' 05.39"	Картометрический метод	5.00	–
2214	379526.26	1269554.10	052° 15' 36.43"	038° 46' 04.90"	Картометрический метод	5.00	–
2215	379528.21	1269539.35	052° 15' 36.50"	038° 46' 04.13"	Картометрический метод	5.00	–
2216	379529.74	1269528.09	052° 15' 36.55"	038° 46' 03.53"	Картометрический метод	5.00	–
2217	379529.15	1269513.67	052° 15' 36.53"	038° 46' 02.77"	Картометрический метод	5.00	–
2218	379527.59	1269499.08	052° 15' 36.48"	038° 46' 02.00"	Картометрический метод	5.00	–
2219	379530.09	1269483.00	052° 15' 36.57"	038° 46' 01.16"	Картометрический метод	5.00	–
2220	379534.15	1269463.33	052° 15' 36.70"	038° 46' 00.12"	Картометрический метод	5.00	–
2221	379533.05	1269443.19	052° 15' 36.67"	038° 45' 59.06"	Картометрический метод	5.00	–
2222	379530.56	1269432.42	052° 15' 36.59"	038° 45' 58.49"	Картометрический метод	5.00	–
2223	379530.79	1269415.64	052° 15' 36.60"	038° 45' 57.60"	Картометрический метод	5.00	–
2224	379536.10	1269404.55	052° 15' 36.77"	038° 45' 57.02"	Картометрический метод	5.00	–
2225	379536.02	1269393.94	052° 15' 36.77"	038° 45' 56.46"	Картометрический метод	5.00	–
2226	379532.90	1269380.28	052° 15' 36.67"	038° 45' 55.74"	Картометрический метод	5.00	–
2227	379533.60	1269367.09	052° 15' 36.69"	038° 45' 55.05"	Картометрический метод	5.00	–
2228	379537.74	1269348.98	052° 15' 36.83"	038° 45' 54.09"	Картометрический метод	5.00	–
2229	379539.84	1269326.66	052° 15' 36.90"	038° 45' 52.91"	Картометрический метод	5.00	–
2230	379539.77	1269312.53	052° 15' 36.90"	038° 45' 52.17"	Картометрический метод	5.00	–
2231	379535.08	1269292.63	052° 15' 36.75"	038° 45' 51.12"	Картометрический метод	5.00	–
2232	379533.44	1269279.75	052° 15' 36.70"	038° 45' 50.44"	Картометрический метод	5.00	–
2233	379527.28	1269258.83	052° 15' 36.50"	038° 45' 49.34"	Картометрический метод	5.00	–
2234	379523.92	1269248.06	052° 15' 36.40"	038° 45' 48.77"	Картометрический метод	5.00	–
2235	379528.29	1269235.18	052° 15' 36.54"	038° 45' 48.09"	Картометрический метод	5.00	–
2236	379528.99	1269229.17	052° 15' 36.56"	038° 45' 47.77"	Картометрический метод	5.00	–
2237	379526.26	1269215.59	052° 15' 36.48"	038° 45' 47.06"	Картометрический метод	5.00	–
2238	379520.33	1269191.31	052° 15' 36.29"	038° 45' 45.77"	Картометрический метод	5.00	–
2239	379517.36	1269177.27	052° 15' 36.19"	038° 45' 45.03"	Картометрический метод	5.00	–
2240	379513.93	1269172.58	052° 15' 36.08"	038° 45' 44.79"	Картометрический метод	5.00	–
2241	379503.47	1269167.82	052° 15' 35.74"	038° 45' 44.53"	Картометрический метод	5.00	–
2242	379495.51	1269161.42	052° 15' 35.49"	038° 45' 44.19"	Картометрический метод	5.00	–
2243	379478.81	1269155.49	052° 15' 34.95"	038° 45' 43.88"	Картометрический метод	5.00	–

2244	379466.01	1269152.91	052° 15' 34.53"	038° 45' 43.74"	Картометрический метод	5.00	–
2245	379447.04	1269149.32	052° 15' 33.92"	038° 45' 43.55"	Картометрический метод	5.00	–
2246	379430.41	1269141.83	052° 15' 33.38"	038° 45' 43.15"	Картометрический метод	5.00	–
2247	379421.77	1269137.32	052° 15' 33.11"	038° 45' 42.91"	Картометрический метод	5.00	–
2248	379410.82	1269131.60	052° 15' 32.75"	038° 45' 42.60"	Картометрический метод	5.00	–
2249	379393.26	1269119.27	052° 15' 32.19"	038° 45' 41.95"	Картометрический метод	5.00	–
2250	379368.83	1269106.78	052° 15' 31.40"	038° 45' 41.29"	Картометрический метод	5.00	–
2251	379350.41	1269092.11	052° 15' 30.80"	038° 45' 40.51"	Картометрический метод	5.00	–
2252	379331.83	1269075.56	052° 15' 30.20"	038° 45' 39.63"	Картометрический метод	5.00	–
2253	379315.13	1269058.63	052° 15' 29.66"	038° 45' 38.74"	Картометрический метод	5.00	–
2254	379299.91	1269042.08	052° 15' 29.17"	038° 45' 37.86"	Картометрический метод	5.00	–
2255	379282.90	1269027.87	052° 15' 28.63"	038° 45' 37.11"	Картометрический метод	5.00	–
2256	379266.43	1269013.98	052° 15' 28.09"	038° 45' 36.37"	Картометрический метод	5.00	–
2257	379257.61	1269007.50	052° 15' 27.81"	038° 45' 36.03"	Картометрический метод	5.00	–
2258	379244.96	1269006.88	052° 15' 27.40"	038° 45' 36.00"	Картометрический метод	5.00	–
2259	379235.28	1269002.74	052° 15' 27.09"	038° 45' 35.78"	Картометрический метод	5.00	–
2260	379218.89	1268990.64	052° 15' 26.56"	038° 45' 35.13"	Картометрический метод	5.00	–
2261	379207.26	1268981.90	052° 15' 26.18"	038° 45' 34.67"	Картометрический метод	5.00	–
2262	379208.82	1268966.29	052° 15' 26.24"	038° 45' 33.85"	Картометрический метод	5.00	–
2263	379218.19	1268960.98	052° 15' 26.54"	038° 45' 33.57"	Картометрический метод	5.00	–
2264	379226.07	1268950.05	052° 15' 26.80"	038° 45' 33.00"	Картометрический метод	5.00	–
2265	379228.53	1268938.08	052° 15' 26.88"	038° 45' 32.37"	Картометрический метод	5.00	–
2266	379230.21	1268929.91	052° 15' 26.93"	038° 45' 31.93"	Картометрический метод	5.00	–
2267	379226.62	1268916.80	052° 15' 26.82"	038° 45' 31.24"	Картометрический метод	5.00	–
2268	379213.59	1268905.64	052° 15' 26.40"	038° 45' 30.65"	Картометрический метод	5.00	–
2269	379198.52	1268899.78	052° 15' 25.91"	038° 45' 30.34"	Картометрический метод	5.00	–
2270	379183.46	1268889.64	052° 15' 25.43"	038° 45' 29.80"	Картометрический метод	5.00	–
2271	379172.37	1268878.94	052° 15' 25.07"	038° 45' 29.24"	Картометрический метод	5.00	–
2272	379160.74	1268865.67	052° 15' 24.69"	038° 45' 28.53"	Картометрический метод	5.00	–
2273	379146.69	1268850.22	052° 15' 24.24"	038° 45' 27.72"	Картометрический метод	5.00	–
2274	379135.53	1268847.33	052° 15' 23.88"	038° 45' 27.56"	Картометрический метод	5.00	–
2275	379121.25	1268846.71	052° 15' 23.42"	038° 45' 27.53"	Картометрический метод	5.00	–
2276	379103.61	1268854.04	052° 15' 22.85"	038° 45' 27.91"	Картометрический метод	5.00	–
2277	379090.89	1268853.34	052° 15' 22.44"	038° 45' 27.87"	Картометрический метод	5.00	–
2278	379066.30	1268847.96	052° 15' 21.64"	038° 45' 27.58"	Картометрический метод	5.00	–
2279	379044.91	1268846.01	052° 15' 20.95"	038° 45' 27.47"	Картометрический метод	5.00	–
2280	379026.18	1268843.51	052° 15' 20.34"	038° 45' 27.34"	Картометрический метод	5.00	–
2281	379001.91	1268838.51	052° 15' 19.56"	038° 45' 27.07"	Картометрический метод	5.00	–
2282	378985.52	1268838.04	052° 15' 19.03"	038° 45' 27.04"	Картометрический	5.00	–

					метод		
2283	378972.25	1268836.95	052° 15' 18.60"	038° 45' 26.98"	Картометрический метод	5.00	–
2284	378963.43	1268834.38	052° 15' 18.31"	038° 45' 26.84"	Картометрический метод	5.00	–
2285	378952.58	1268827.90	052° 15' 17.96"	038° 45' 26.50"	Картометрический метод	5.00	–
2286	378944.47	1268822.69	052° 15' 17.70"	038° 45' 26.23"	Картометрический метод	5.00	–
2287	378935.95	1268810.49	052° 15' 17.43"	038° 45' 25.58"	Картометрический метод	5.00	–
2288	378931.74	1268795.90	052° 15' 17.29"	038° 45' 24.81"	Картометрический метод	5.00	–
2289	378922.68	1268782.16	052° 15' 17.00"	038° 45' 24.08"	Картометрический метод	5.00	–
2290	378908.95	1268758.51	052° 15' 16.56"	038° 45' 22.83"	Картометрический метод	5.00	–
2291	378902.70	1268743.29	052° 15' 16.36"	038° 45' 22.03"	Картометрический метод	5.00	–
2292	378892.87	1268723.23	052° 15' 16.04"	038° 45' 20.97"	Картометрический метод	5.00	–
2293	378878.90	1268699.11	052° 15' 15.60"	038° 45' 19.70"	Картометрический метод	5.00	–
2294	378875.31	1268690.06	052° 15' 15.48"	038° 45' 19.22"	Картометрический метод	5.00	–
2295	378870.54	1268682.56	052° 15' 15.33"	038° 45' 18.82"	Картометрический метод	5.00	–
2296	378866.25	1268672.50	052° 15' 15.19"	038° 45' 18.29"	Картометрический метод	5.00	–
2297	378865.16	1268660.94	052° 15' 15.16"	038° 45' 17.68"	Картометрический метод	5.00	–
2298	378863.68	1268642.13	052° 15' 15.11"	038° 45' 16.69"	Картометрический метод	5.00	–
2299	378862.58	1268628.16	052° 15' 15.08"	038° 45' 15.95"	Картометрический метод	5.00	–
2300	378866.33	1268602.95	052° 15' 15.20"	038° 45' 14.63"	Картометрический метод	5.00	–
2301	378871.56	1268578.13	052° 15' 15.37"	038° 45' 13.32"	Картометрический метод	5.00	–
2302	378875.23	1268559.09	052° 15' 15.49"	038° 45' 12.31"	Картометрический метод	5.00	–
2303	378878.35	1268538.56	052° 15' 15.60"	038° 45' 11.23"	Картометрический метод	5.00	–
2304	378878.58	1268515.06	052° 15' 15.61"	038° 45' 09.99"	Картометрический метод	5.00	–
2305	378877.96	1268497.89	052° 15' 15.59"	038° 45' 09.09"	Картометрический метод	5.00	–
2306	378880.07	1268485.33	052° 15' 15.66"	038° 45' 08.43"	Картометрический метод	5.00	–
2307	378882.21	1268470.36	052° 15' 15.73"	038° 45' 07.64"	Картометрический метод	5.00	–
2308	378887.25	1268461.44	052° 15' 15.89"	038° 45' 07.17"	Картометрический метод	5.00	–
2309	378895.68	1268454.66	052° 15' 16.17"	038° 45' 06.81"	Картометрический метод	5.00	–
2310	378897.16	1268450.75	052° 15' 16.22"	038° 45' 06.61"	Картометрический метод	5.00	–
2311	378893.73	1268442.63	052° 15' 16.11"	038° 45' 06.18"	Картометрический метод	5.00	–
2312	378889.36	1268436.62	052° 15' 15.97"	038° 45' 05.86"	Картометрический метод	5.00	–
2313	378881.00	1268426.40	052° 15' 15.70"	038° 45' 05.32"	Картометрический метод	5.00	–
2314	378875.70	1268424.37	052° 15' 15.53"	038° 45' 05.21"	Картометрический метод	5.00	–
2315	378864.53	1268426.63	052° 15' 15.16"	038° 45' 05.33"	Картометрический метод	5.00	–
2316	378852.91	1268424.13	052° 15' 14.79"	038° 45' 05.20"	Картометрический метод	5.00	–
2317	378845.33	1268427.72	052° 15' 14.54"	038° 45' 05.38"	Картометрический метод	5.00	–
2318	378835.97	1268427.33	052° 15' 14.24"	038° 45' 05.36"	Картометрический метод	5.00	–
2319	378819.03	1268423.90	052° 15' 13.69"	038° 45' 05.18"	Картометрический метод	5.00	–
2320	378811.30	1268422.42	052° 15' 13.44"	038° 45' 05.10"	Картометрический метод	5.00	–

2321	378803.50	1268418.51	052° 15' 13.19"	038° 45' 04.89"	Картометрический метод	5.00	–
2322	378798.74	1268413.28	052° 15' 13.04"	038° 45' 04.61"	Картометрический метод	5.00	–
2323	378798.89	1268406.73	052° 15' 13.04"	038° 45' 04.27"	Картометрический метод	5.00	–
2324	378794.83	1268399.79	052° 15' 12.91"	038° 45' 03.90"	Картометрический метод	5.00	–
2325	378782.97	1268388.31	052° 15' 12.53"	038° 45' 03.29"	Картометрический метод	5.00	–
2326	378777.35	1268375.75	052° 15' 12.35"	038° 45' 02.63"	Картометрический метод	5.00	–
2327	378773.99	1268349.13	052° 15' 12.24"	038° 45' 01.23"	Картометрический метод	5.00	–
2328	378770.79	1268328.68	052° 15' 12.14"	038° 45' 00.15"	Картометрический метод	5.00	–
2329	378772.59	1268315.80	052° 15' 12.20"	038° 44' 59.47"	Картометрический метод	5.00	–
2330	378772.75	1268300.19	052° 15' 12.21"	038° 44' 58.65"	Картометрический метод	5.00	–
2331	378769.39	1268286.84	052° 15' 12.10"	038° 44' 57.94"	Картометрический метод	5.00	–
2332	378768.31	1268270.77	052° 15' 12.07"	038° 44' 57.09"	Картометрический метод	5.00	–
2333	378767.69	1268255.71	052° 15' 12.05"	038° 44' 56.30"	Картометрический метод	5.00	–
2334	378769.78	1268246.96	052° 15' 12.12"	038° 44' 55.84"	Картометрический метод	5.00	–
2335	378777.19	1268245.16	052° 15' 12.36"	038° 44' 55.75"	Картометрический метод	5.00	–
2336	378782.89	1268241.34	052° 15' 12.54"	038° 44' 55.55"	Картометрический метод	5.00	–
2337	378787.34	1268229.09	052° 15' 12.69"	038° 44' 54.90"	Картометрический метод	5.00	–
2338	378787.89	1268218.08	052° 15' 12.71"	038° 44' 54.32"	Картометрический метод	5.00	–
2339	378786.72	1268212.15	052° 15' 12.67"	038° 44' 54.01"	Картометрический метод	5.00	–
2340	378781.96	1268203.48	052° 15' 12.52"	038° 44' 53.55"	Картометрический метод	5.00	–
2341	378784.06	1268195.83	052° 15' 12.59"	038° 44' 53.15"	Картометрический метод	5.00	–
2342	378791.63	1268187.48	052° 15' 12.83"	038° 44' 52.71"	Картометрический метод	5.00	–
2343	378806.23	1268184.83	052° 15' 13.31"	038° 44' 52.57"	Картометрический метод	5.00	–
2344	378824.03	1268191.62	052° 15' 13.88"	038° 44' 52.93"	Картометрический метод	5.00	–
2345	378828.24	1268191.15	052° 15' 14.02"	038° 44' 52.91"	Картометрический метод	5.00	–
2346	378834.17	1268185.53	052° 15' 14.21"	038° 44' 52.61"	Картометрический метод	5.00	–
2347	378839.01	1268185.69	052° 15' 14.37"	038° 44' 52.62"	Картометрический метод	5.00	–
2348	378844.32	1268189.51	052° 15' 14.54"	038° 44' 52.83"	Картометрический метод	5.00	–
2349	378859.46	1268197.71	052° 15' 15.03"	038° 44' 53.26"	Картометрический метод	5.00	–
2350	378890.29	1268212.30	052° 15' 16.02"	038° 44' 54.04"	Картометрический метод	5.00	–
2351	378897.71	1268213.94	052° 15' 16.26"	038° 44' 54.12"	Картометрический метод	5.00	–
2352	378905.28	1268211.13	052° 15' 16.51"	038° 44' 53.98"	Картометрический метод	5.00	–
2353	378916.67	1268200.83	052° 15' 16.88"	038° 44' 53.44"	Картометрический метод	5.00	–
2354	378925.73	1268187.09	052° 15' 17.17"	038° 44' 52.71"	Картометрический метод	5.00	–
2355	378929.16	1268174.60	052° 15' 17.28"	038° 44' 52.06"	Картометрический метод	5.00	–
2356	378933.06	1268164.93	052° 15' 17.41"	038° 44' 51.55"	Картометрический метод	5.00	–
2357	378932.83	1268159.54	052° 15' 17.41"	038° 44' 51.26"	Картометрический метод	5.00	–
2358	378927.29	1268154.94	052° 15' 17.23"	038° 44' 51.02"	Картометрический метод	5.00	–
2359	378920.19	1268154.62	052° 15' 17.00"	038° 44' 51.00"	Картометрический	5.00	–

					метод		
2360	378915.50	1268143.31	052° 15' 16.85"	038° 44' 50.40"	Картометрический метод	5.00	–
2361	378914.57	1268124.73	052° 15' 16.82"	038° 44' 49.42"	Картометрический метод	5.00	–
2362	378918.84	1268111.87	052° 15' 16.96"	038° 44' 48.75"	Картометрический метод	5.00	–
2363	378923.31	1268097.49	052° 15' 17.10"	038° 44' 47.99"	Картометрический метод	5.00	–
2364	378932.44	1268078.99	052° 15' 17.40"	038° 44' 47.02"	Картометрический метод	5.00	–
2365	378946.41	1268052.92	052° 15' 17.86"	038° 44' 45.64"	Картометрический метод	5.00	–
2366	378956.40	1268038.48	052° 15' 18.18"	038° 44' 44.89"	Картометрический метод	5.00	–
2367	378969.83	1268021.31	052° 15' 18.62"	038° 44' 43.98"	Картометрический метод	5.00	–
2368	378979.61	1268008.09	052° 15' 18.94"	038° 44' 43.29"	Картометрический метод	5.00	–
2369	378983.92	1267999.82	052° 15' 19.08"	038° 44' 42.85"	Картометрический метод	5.00	–
2370	378988.95	1267987.36	052° 15' 19.24"	038° 44' 42.20"	Картометрический метод	5.00	–
2371	378993.01	1267981.43	052° 15' 19.37"	038° 44' 41.88"	Картометрический метод	5.00	–
2372	378998.86	1267977.99	052° 15' 19.56"	038° 44' 41.70"	Картометрический метод	5.00	–
2373	379011.12	1267978.54	052° 15' 19.96"	038° 44' 41.74"	Картометрический метод	5.00	–
2374	379023.14	1267973.23	052° 15' 20.35"	038° 44' 41.46"	Картометрический метод	5.00	–
2375	379030.24	1267960.59	052° 15' 20.58"	038° 44' 40.79"	Картометрический метод	5.00	–
2376	379033.44	1267951.53	052° 15' 20.68"	038° 44' 40.32"	Картометрический метод	5.00	–
2377	379040.15	1267940.76	052° 15' 20.90"	038° 44' 39.75"	Картометрический метод	5.00	–
2378	379048.27	1267927.73	052° 15' 21.17"	038° 44' 39.06"	Картометрический метод	5.00	–
2379	379056.00	1267918.05	052° 15' 21.42"	038° 44' 38.56"	Картометрический метод	5.00	–
2380	379062.79	1267910.71	052° 15' 21.64"	038° 44' 38.17"	Картометрический метод	5.00	–
2381	379064.66	1267901.11	052° 15' 21.70"	038° 44' 37.66"	Картометрический метод	5.00	–
2382	379067.71	1267887.61	052° 15' 21.80"	038° 44' 36.95"	Картометрический метод	5.00	–
2383	379067.63	1267872.00	052° 15' 21.80"	038° 44' 36.13"	Картометрический метод	5.00	–
2384	379063.10	1267864.74	052° 15' 21.65"	038° 44' 35.75"	Картометрический метод	5.00	–
2385	379062.40	1267857.95	052° 15' 21.63"	038° 44' 35.39"	Картометрический метод	5.00	–
2386	379065.21	1267840.54	052° 15' 21.73"	038° 44' 34.47"	Картометрический метод	5.00	–
2387	379064.97	1267829.85	052° 15' 21.72"	038° 44' 33.91"	Картометрический метод	5.00	–
2388	379061.70	1267824.46	052° 15' 21.61"	038° 44' 33.62"	Картометрический метод	5.00	–
2389	379055.69	1267823.06	052° 15' 21.42"	038° 44' 33.55"	Картометрический метод	5.00	–
2390	379048.35	1267822.90	052° 15' 21.18"	038° 44' 33.54"	Картометрический метод	5.00	–
2391	379042.18	1267824.07	052° 15' 20.98"	038° 44' 33.60"	Картометрический метод	5.00	–
2392	379034.77	1267830.71	052° 15' 20.74"	038° 44' 33.95"	Картометрический метод	5.00	–
2393	379029.93	1267833.05	052° 15' 20.58"	038° 44' 34.07"	Картометрический метод	5.00	–
2394	379020.41	1267833.05	052° 15' 20.28"	038° 44' 34.07"	Картометрический метод	5.00	–
2395	379007.14	1267826.57	052° 15' 19.85"	038° 44' 33.72"	Картометрический метод	5.00	–
2396	379000.97	1267826.02	052° 15' 19.65"	038° 44' 33.69"	Картометрический метод	5.00	–
2397	378994.02	1267830.32	052° 15' 19.42"	038° 44' 33.92"	Картометрический метод	5.00	–

2398	378986.61	1267827.58	052° 15' 19.18"	038° 44' 33.77"	Картометрический метод	5.00	–
2399	378983.88	1267816.34	052° 15' 19.10"	038° 44' 33.18"	Картометрический метод	5.00	–
2400	378984.89	1267806.59	052° 15' 19.13"	038° 44' 32.67"	Картометрический метод	5.00	–
2401	378988.25	1267794.10	052° 15' 19.24"	038° 44' 32.01"	Картометрический метод	5.00	–
2402	378991.92	1267785.75	052° 15' 19.36"	038° 44' 31.57"	Картометрический метод	5.00	–
2403	378999.41	1267781.92	052° 15' 19.60"	038° 44' 31.37"	Картометрический метод	5.00	–
2404	379006.98	1267773.81	052° 15' 19.85"	038° 44' 30.94"	Картометрический метод	5.00	–
2405	379011.35	1267764.99	052° 15' 19.99"	038° 44' 30.48"	Картометрический метод	5.00	–
2406	379016.50	1267756.48	052° 15' 20.16"	038° 44' 30.03"	Картометрический метод	5.00	–
2407	379018.45	1267750.39	052° 15' 20.22"	038° 44' 29.71"	Картометрический метод	5.00	–
2408	379016.19	1267745.39	052° 15' 20.15"	038° 44' 29.45"	Картометрический метод	5.00	–
2409	379018.30	1267736.97	052° 15' 20.22"	038° 44' 29.00"	Картометрический метод	5.00	–
2410	379022.75	1267729.94	052° 15' 20.36"	038° 44' 28.63"	Картометрический метод	5.00	–
2411	379031.49	1267721.28	052° 15' 20.65"	038° 44' 28.18"	Картометрический метод	5.00	–
2412	379044.76	1267711.91	052° 15' 21.08"	038° 44' 27.69"	Картометрический метод	5.00	–
2413	379065.91	1267697.31	052° 15' 21.76"	038° 44' 26.92"	Картометрический метод	5.00	–
2414	379085.58	1267687.56	052° 15' 22.40"	038° 44' 26.41"	Картометрический метод	5.00	–
2415	379097.76	1267685.92	052° 15' 22.80"	038° 44' 26.33"	Картометрический метод	5.00	–
2416	379109.23	1267686.93	052° 15' 23.17"	038° 44' 26.38"	Картометрический метод	5.00	–
2417	379118.67	1267691.85	052° 15' 23.47"	038° 44' 26.64"	Картометрический метод	5.00	–
2418	379134.36	1267699.97	052° 15' 23.98"	038° 44' 27.07"	Картометрический метод	5.00	–
2419	379144.59	1267700.75	052° 15' 24.31"	038° 44' 27.12"	Картометрический метод	5.00	–
2420	379155.12	1267698.72	052° 15' 24.65"	038° 44' 27.01"	Картометрический метод	5.00	–
2421	379172.69	1267691.54	052° 15' 25.22"	038° 44' 26.64"	Картометрический метод	5.00	–
2422	379190.64	1267687.87	052° 15' 25.80"	038° 44' 26.45"	Картометрический метод	5.00	–
2423	379215.93	1267685.14	052° 15' 26.62"	038° 44' 26.31"	Картометрический метод	5.00	–
2424	379230.60	1267683.89	052° 15' 27.09"	038° 44' 26.24"	Картометрический метод	5.00	–
2425	379240.90	1267683.27	052° 15' 27.43"	038° 44' 26.21"	Картометрический метод	5.00	–
2426	379259.01	1267689.90	052° 15' 28.01"	038° 44' 26.57"	Картометрический метод	5.00	–
2427	379275.01	1267692.01	052° 15' 28.53"	038° 44' 26.68"	Картометрический метод	5.00	–
2428	379299.91	1267690.13	052° 15' 29.34"	038° 44' 26.59"	Картометрический метод	5.00	–
2429	379314.82	1267688.26	052° 15' 29.82"	038° 44' 26.49"	Картометрический метод	5.00	–
2430	379351.74	1267679.91	052° 15' 31.01"	038° 44' 26.06"	Картометрический метод	5.00	–
2431	379383.08	1267678.89	052° 15' 32.03"	038° 44' 26.01"	Картометрический метод	5.00	–
2432	379406.03	1267677.41	052° 15' 32.77"	038° 44' 25.93"	Картометрический метод	5.00	–
2433	379427.11	1267672.88	052° 15' 33.45"	038° 44' 25.70"	Картометрический метод	5.00	–
2434	379448.10	1267665.39	052° 15' 34.13"	038° 44' 25.31"	Картометрический метод	5.00	–
2435	379462.07	1267660.78	052° 15' 34.59"	038° 44' 25.07"	Картометрический метод	5.00	–
2436	379481.04	1267650.32	052° 15' 35.20"	038° 44' 24.52"	Картометрический	5.00	–

					метод		
2437	379493.68	1267645.02	052° 15' 35.61"	038° 44' 24.24"	Картометрический метод	5.00	–
2438	379507.42	1267643.53	052° 15' 36.05"	038° 44' 24.17"	Картометрический метод	5.00	–
2439	379516.01	1267638.15	052° 15' 36.33"	038° 44' 23.88"	Картометрический метод	5.00	–
2440	379522.17	1267630.65	052° 15' 36.53"	038° 44' 23.49"	Картометрический метод	5.00	–
2441	379524.90	1267621.91	052° 15' 36.62"	038° 44' 23.03"	Картометрический метод	5.00	–
2442	379526.09	1267606.88	052° 15' 36.66"	038° 44' 22.24"	Картометрический метод	5.00	–
2443	379525.06	1267597.95	052° 15' 36.63"	038° 44' 21.77"	Картометрический метод	5.00	–
2444	379521.24	1267588.51	052° 15' 36.51"	038° 44' 21.27"	Картометрический метод	5.00	–
2445	379515.46	1267580.62	052° 15' 36.32"	038° 44' 20.85"	Картометрический метод	5.00	–
2446	379506.64	1267570.09	052° 15' 36.04"	038° 44' 20.29"	Картометрический метод	5.00	–
2447	379500.55	1267555.57	052° 15' 35.84"	038° 44' 19.53"	Картометрический метод	5.00	–
2448	379487.13	1267523.41	052° 15' 35.41"	038° 44' 17.83"	Картометрический метод	5.00	–
2449	379481.27	1267507.10	052° 15' 35.22"	038° 44' 16.97"	Картометрический метод	5.00	–
2450	379474.64	1267491.10	052° 15' 35.01"	038° 44' 16.12"	Картометрический метод	5.00	–
2451	379462.54	1267467.84	052° 15' 34.62"	038° 44' 14.90"	Картометрический метод	5.00	–
2452	379452.32	1267446.22	052° 15' 34.29"	038° 44' 13.75"	Картометрический метод	5.00	–
2453	379446.07	1267429.67	052° 15' 34.09"	038° 44' 12.88"	Картометрический метод	5.00	–
2454	379440.14	1267411.72	052° 15' 33.90"	038° 44' 11.93"	Картометрический метод	5.00	–
2455	379436.47	1267402.82	052° 15' 33.79"	038° 44' 11.46"	Картометрический метод	5.00	–
2456	379429.45	1267392.05	052° 15' 33.56"	038° 44' 10.89"	Картометрический метод	5.00	–
2457	379427.34	1267381.36	052° 15' 33.49"	038° 44' 10.33"	Картометрический метод	5.00	–
2458	379428.82	1267370.04	052° 15' 33.54"	038° 44' 09.73"	Картометрический метод	5.00	–
2459	379427.11	1267362.15	052° 15' 33.49"	038° 44' 09.32"	Картометрический метод	5.00	–
2460	379422.81	1267355.91	052° 15' 33.35"	038° 44' 08.99"	Картометрический метод	5.00	–
2461	379413.76	1267346.78	052° 15' 33.06"	038° 44' 08.50"	Картометрический метод	5.00	–
2462	379406.73	1267344.51	052° 15' 32.83"	038° 44' 08.38"	Картометрический метод	5.00	–
2463	379399.06	1267345.35	052° 15' 32.58"	038° 44' 08.43"	Картометрический метод	5.00	–
2464	379390.14	1267347.76	052° 15' 32.29"	038° 44' 08.55"	Картометрический метод	5.00	–
2465	379383.30	1267347.36	052° 15' 32.07"	038° 44' 08.53"	Картометрический метод	5.00	–
2466	379379.10	1267344.20	052° 15' 31.94"	038° 44' 08.36"	Картометрический метод	5.00	–
2467	379375.28	1267330.86	052° 15' 31.81"	038° 44' 07.66"	Картометрический метод	5.00	–
2468	379373.80	1267316.34	052° 15' 31.77"	038° 44' 06.89"	Картометрический метод	5.00	–
2469	379374.97	1267303.62	052° 15' 31.81"	038° 44' 06.22"	Картометрический метод	5.00	–
2470	379373.64	1267287.15	052° 15' 31.77"	038° 44' 05.35"	Картометрический метод	5.00	–
2471	379370.83	1267272.39	052° 15' 31.68"	038° 44' 04.57"	Картометрический метод	5.00	–
2472	379366.38	1267257.02	052° 15' 31.54"	038° 44' 03.76"	Картометрический метод	5.00	–
2473	379360.92	1267244.69	052° 15' 31.36"	038° 44' 03.11"	Картометрический метод	5.00	–
2474	379360.14	1267233.68	052° 15' 31.34"	038° 44' 02.53"	Картометрический метод	5.00	–

2475	379353.74	1267212.29	052° 15' 31.13"	038° 44' 01.40"	Картометрический метод	5.00	–
2476	379346.87	1267194.97	052° 15' 30.91"	038° 44' 00.49"	Картометрический метод	5.00	–
2477	379337.03	1267178.81	052° 15' 30.59"	038° 43' 59.63"	Картометрический метод	5.00	–
2478	379325.09	1267166.56	052° 15' 30.21"	038° 43' 58.99"	Картометрический метод	5.00	–
2479	379313.38	1267145.95	052° 15' 29.83"	038° 43' 57.90"	Картометрический метод	5.00	–
2480	379300.35	1267116.29	052° 15' 29.41"	038° 43' 56.33"	Картометрический метод	5.00	–
2481	379287.70	1267093.19	052° 15' 29.01"	038° 43' 55.11"	Картометрический метод	5.00	–
2482	379278.34	1267077.81	052° 15' 28.71"	038° 43' 54.30"	Картометрический метод	5.00	–
2483	379265.22	1267060.72	052° 15' 28.28"	038° 43' 53.40"	Картометрический метод	5.00	–
2484	379252.50	1267047.45	052° 15' 27.87"	038° 43' 52.69"	Картометрический метод	5.00	–
2485	379234.63	1267021.77	052° 15' 27.30"	038° 43' 51.34"	Картометрический метод	5.00	–
2486	379213.94	1266994.68	052° 15' 26.63"	038° 43' 49.90"	Картометрический метод	5.00	–
2487	379199.27	1266974.94	052° 15' 26.16"	038° 43' 48.86"	Картометрический метод	5.00	–
2488	379187.72	1266956.98	052° 15' 25.79"	038° 43' 47.91"	Картометрический метод	5.00	–
2489	379186.78	1266949.73	052° 15' 25.76"	038° 43' 47.53"	Картометрический метод	5.00	–
2490	379189.44	1266945.75	052° 15' 25.85"	038° 43' 47.32"	Картометрический метод	5.00	–
2491	379203.02	1266939.81	052° 15' 26.29"	038° 43' 47.01"	Картометрический метод	5.00	–
2492	379213.55	1266929.51	052° 15' 26.63"	038° 43' 46.47"	Картометрический метод	5.00	–
2493	379222.06	1266920.14	052° 15' 26.90"	038° 43' 45.98"	Картометрический метод	5.00	–
2494	379225.34	1266908.12	052° 15' 27.01"	038° 43' 45.34"	Картометрический метод	5.00	–
2495	379233.54	1266902.97	052° 15' 27.28"	038° 43' 45.07"	Картометрический метод	5.00	–
2496	379248.99	1266897.74	052° 15' 27.78"	038° 43' 44.80"	Картометрический метод	5.00	–
2497	379255.78	1266894.31	052° 15' 28.00"	038° 43' 44.62"	Картометрический метод	5.00	–
2498	379258.12	1266888.53	052° 15' 28.07"	038° 43' 44.32"	Картометрический метод	5.00	–
2499	379256.09	1266877.14	052° 15' 28.01"	038° 43' 43.71"	Картометрический метод	5.00	–
2500	379250.78	1266865.43	052° 15' 27.84"	038° 43' 43.10"	Картометрический метод	5.00	–
2501	379241.42	1266853.10	052° 15' 27.54"	038° 43' 42.44"	Картометрический метод	5.00	–
2502	379231.27	1266844.75	052° 15' 27.21"	038° 43' 42.00"	Картометрический метод	5.00	–
2503	379216.52	1266834.13	052° 15' 26.73"	038° 43' 41.44"	Картометрический метод	5.00	–
2504	379210.67	1266826.33	052° 15' 26.55"	038° 43' 41.03"	Картометрический метод	5.00	–
2505	379207.39	1266815.16	052° 15' 26.44"	038° 43' 40.44"	Картометрический метод	5.00	–
2506	379205.36	1266800.49	052° 15' 26.38"	038° 43' 39.66"	Картометрический метод	5.00	–
2507	379196.93	1266778.87	052° 15' 26.11"	038° 43' 38.52"	Картометрический метод	5.00	–
2508	379190.68	1266759.43	052° 15' 25.91"	038° 43' 37.50"	Картометрический метод	5.00	–
2509	379186.31	1266743.67	052° 15' 25.77"	038° 43' 36.67"	Картометрический метод	5.00	–
2510	379178.90	1266719.63	052° 15' 25.53"	038° 43' 35.40"	Картометрический метод	5.00	–
2511	379173.75	1266702.85	052° 15' 25.36"	038° 43' 34.51"	Картометрический метод	5.00	–
2512	379167.27	1266687.39	052° 15' 25.16"	038° 43' 33.70"	Картометрический метод	5.00	–
2513	379156.81	1266667.72	052° 15' 24.82"	038° 43' 32.66"	Картометрический	5.00	–

					метод		
2514	379152.67	1266663.90	052° 15' 24.69"	038° 43' 32.45"	Картометрический метод	5.00	–
2515	379142.76	1266654.84	052° 15' 24.37"	038° 43' 31.98"	Картометрический метод	5.00	–
2516	379118.17	1266626.98	052° 15' 23.57"	038° 43' 30.50"	Картометрический метод	5.00	–
2517	379108.57	1266612.38	052° 15' 23.27"	038° 43' 29.73"	Картометрический метод	5.00	–
2518	379101.47	1266595.13	052° 15' 23.04"	038° 43' 28.82"	Картометрический метод	5.00	–
2519	379095.38	1266573.28	052° 15' 22.84"	038° 43' 27.67"	Картометрический метод	5.00	–
2520	379090.15	1266544.79	052° 15' 22.68"	038° 43' 26.16"	Картометрический метод	5.00	–
2521	379086.56	1266521.84	052° 15' 22.56"	038° 43' 24.95"	Картометрический метод	5.00	–
2522	379087.27	1266504.91	052° 15' 22.59"	038° 43' 24.06"	Картометрический метод	5.00	–
2523	379085.94	1266497.18	052° 15' 22.55"	038° 43' 23.65"	Картометрический метод	5.00	–
2524	379088.05	1266483.91	052° 15' 22.62"	038° 43' 22.95"	Картометрический метод	5.00	–
2525	379089.06	1266470.80	052° 15' 22.65"	038° 43' 22.26"	Картометрический метод	5.00	–
2526	379087.81	1266461.20	052° 15' 22.61"	038° 43' 21.76"	Картометрический метод	5.00	–
2527	379084.14	1266451.99	052° 15' 22.49"	038° 43' 21.27"	Картометрический метод	5.00	–
2528	379082.19	1266422.56	052° 15' 22.43"	038° 43' 19.72"	Картометрический метод	5.00	–
2529	379085.24	1266412.41	052° 15' 22.53"	038° 43' 19.18"	Картометрический метод	5.00	–
2530	379093.82	1266397.74	052° 15' 22.81"	038° 43' 18.41"	Картометрический метод	5.00	–
2531	379107.01	1266378.62	052° 15' 23.24"	038° 43' 17.41"	Картометрический метод	5.00	–
2532	379115.83	1266367.69	052° 15' 23.53"	038° 43' 16.83"	Картометрический метод	5.00	–
2533	379120.44	1266341.39	052° 15' 23.68"	038° 43' 15.45"	Картометрический метод	5.00	–
2534	379118.64	1266326.32	052° 15' 23.62"	038° 43' 14.65"	Картометрический метод	5.00	–
2535	379115.68	1266310.40	052° 15' 23.53"	038° 43' 13.81"	Картометрический метод	5.00	–
2536	379110.91	1266298.22	052° 15' 23.37"	038° 43' 13.17"	Картометрический метод	5.00	–
2537	379112.16	1266288.86	052° 15' 23.42"	038° 43' 12.68"	Картометрический метод	5.00	–
2538	379119.11	1266273.71	052° 15' 23.64"	038° 43' 11.88"	Картометрический метод	5.00	–
2539	379126.99	1266253.58	052° 15' 23.90"	038° 43' 10.82"	Картометрический метод	5.00	–
2540	379130.04	1266237.19	052° 15' 24.00"	038° 43' 09.95"	Картометрический метод	5.00	–
2541	379131.36	1266221.03	052° 15' 24.04"	038° 43' 09.10"	Картометрический метод	5.00	–
2542	379129.10	1266212.05	052° 15' 23.97"	038° 43' 08.63"	Картометрический метод	5.00	–
2543	379132.46	1266201.52	052° 15' 24.08"	038° 43' 08.07"	Картометрический метод	5.00	–
2544	379139.40	1266187.31	052° 15' 24.31"	038° 43' 07.33"	Картометрический метод	5.00	–
2545	379141.59	1266175.68	052° 15' 24.38"	038° 43' 06.71"	Картометрический метод	5.00	–
2546	379140.65	1266166.31	052° 15' 24.35"	038° 43' 06.22"	Картометрический метод	5.00	–
2547	379143.23	1266163.27	052° 15' 24.43"	038° 43' 06.06"	Картометрический метод	5.00	–
2548	379158.92	1266162.41	052° 15' 24.94"	038° 43' 06.02"	Картометрический метод	5.00	–
2549	379168.60	1266165.53	052° 15' 25.25"	038° 43' 06.18"	Картометрический метод	5.00	–
2550	379185.06	1266162.96	052° 15' 25.79"	038° 43' 06.05"	Картометрический метод	5.00	–
2551	379195.06	1266164.44	052° 15' 26.11"	038° 43' 06.13"	Картометрический метод	5.00	–

2552	379208.32	1266165.38	052° 15' 26.54"	038° 43' 06.18"	Картометрический метод	5.00	–
2553	379219.72	1266163.04	052° 15' 26.91"	038° 43' 06.06"	Картометрический метод	5.00	–
2554	379236.97	1266150.94	052° 15' 27.47"	038° 43' 05.43"	Картометрический метод	5.00	–
2555	379246.65	1266145.63	052° 15' 27.78"	038° 43' 05.15"	Картометрический метод	5.00	–
2556	379253.67	1266141.34	052° 15' 28.01"	038° 43' 04.92"	Картометрический метод	5.00	–
2557	379259.29	1266133.69	052° 15' 28.19"	038° 43' 04.52"	Картометрический метод	5.00	–
2558	379264.91	1266123.85	052° 15' 28.38"	038° 43' 04.00"	Картометрический метод	5.00	–
2559	379266.55	1266112.46	052° 15' 28.43"	038° 43' 03.40"	Картометрический метод	5.00	–
2560	379269.36	1266100.05	052° 15' 28.52"	038° 43' 02.75"	Картометрический метод	5.00	–
2561	379273.73	1266092.95	052° 15' 28.66"	038° 43' 02.37"	Картометрический метод	5.00	–
2562	379284.04	1266083.89	052° 15' 29.00"	038° 43' 01.90"	Картометрический метод	5.00	–
2563	379288.17	1266077.02	052° 15' 29.13"	038° 43' 01.54"	Картометрический метод	5.00	–
2564	379290.75	1266062.66	052° 15' 29.22"	038° 43' 00.78"	Картометрический метод	5.00	–
2565	379295.59	1266045.26	052° 15' 29.38"	038° 42' 59.86"	Картометрический метод	5.00	–
2566	379294.73	1266032.92	052° 15' 29.35"	038° 42' 59.21"	Картометрический метод	5.00	–
2567	379299.41	1266019.42	052° 15' 29.50"	038° 42' 58.50"	Картометрический метод	5.00	–
2568	379307.92	1266001.08	052° 15' 29.78"	038° 42' 57.54"	Картометрический метод	5.00	–
2569	379316.74	1265988.28	052° 15' 30.07"	038° 42' 56.86"	Картометрический метод	5.00	–
2570	379327.20	1265970.48	052° 15' 30.41"	038° 42' 55.93"	Картометрический метод	5.00	–
2571	379332.74	1265949.80	052° 15' 30.59"	038° 42' 54.84"	Картометрический метод	5.00	–
2572	379337.03	1265943.08	052° 15' 30.73"	038° 42' 54.48"	Картометрический метод	5.00	–
2573	379355.77	1265930.52	052° 15' 31.33"	038° 42' 53.82"	Картометрический метод	5.00	–
2574	379371.38	1265920.14	052° 15' 31.84"	038° 42' 53.28"	Картометрический метод	5.00	–
2575	379385.50	1265915.84	052° 15' 32.30"	038° 42' 53.06"	Картометрический метод	5.00	–
2576	379399.01	1265913.27	052° 15' 32.74"	038° 42' 52.92"	Картометрический метод	5.00	–
2577	379416.41	1265914.13	052° 15' 33.30"	038° 42' 52.97"	Картометрический метод	5.00	–
2578	379424.45	1265911.94	052° 15' 33.56"	038° 42' 52.86"	Картометрический метод	5.00	–
2579	379443.26	1265903.98	052° 15' 34.17"	038° 42' 52.44"	Картометрический метод	5.00	–
2580	379457.08	1265899.69	052° 15' 34.62"	038° 42' 52.22"	Картометрический метод	5.00	–
2581	379473.16	1265898.44	052° 15' 35.14"	038° 42' 52.15"	Картометрический метод	5.00	–
2582	379494.62	1265894.07	052° 15' 35.83"	038° 42' 51.93"	Картометрический метод	5.00	–
2583	379511.01	1265892.35	052° 15' 36.36"	038° 42' 51.84"	Картометрический метод	5.00	–
2584	379532.24	1265889.54	052° 15' 37.05"	038° 42' 51.69"	Картометрический метод	5.00	–
2585	379544.57	1265885.87	052° 15' 37.45"	038° 42' 51.50"	Картометрический метод	5.00	–
2586	379571.89	1265876.74	052° 15' 38.33"	038° 42' 51.03"	Картометрический метод	5.00	–
2587	379584.69	1265869.17	052° 15' 38.75"	038° 42' 50.63"	Картометрический метод	5.00	–
2588	379592.19	1265867.53	052° 15' 38.99"	038° 42' 50.54"	Картометрический метод	5.00	–
2589	379609.59	1265869.40	052° 15' 39.55"	038° 42' 50.65"	Картометрический метод	5.00	–
2590	379633.55	1265868.23	052° 15' 40.33"	038° 42' 50.59"	Картометрический	5.00	–

					метод		
2591	379640.81	1265869.72	052° 15' 40.56"	038° 42' 50.67"	Картометрический метод	5.00	–
2592	379646.59	1265865.58	052° 15' 40.75"	038° 42' 50.45"	Картометрический метод	5.00	–
2593	379648.62	1265858.01	052° 15' 40.82"	038° 42' 50.05"	Картометрический метод	5.00	–
2594	379654.08	1265856.29	052° 15' 40.99"	038° 42' 49.96"	Картометрический метод	5.00	–
2595	379661.26	1265859.10	052° 15' 41.23"	038° 42' 50.11"	Картометрический метод	5.00	–
2596	379671.17	1265863.94	052° 15' 41.55"	038° 42' 50.37"	Картометрический метод	5.00	–
2597	379683.79	1265873.55	052° 15' 41.95"	038° 42' 50.88"	Картометрический метод	5.00	–
2598	379690.66	1265873.47	052° 15' 42.18"	038° 42' 50.87"	Картометрический метод	5.00	–
2599	379709.70	1265863.25	052° 15' 42.79"	038° 42' 50.34"	Картометрический метод	5.00	–
2600	379723.83	1265858.72	052° 15' 43.25"	038° 42' 50.10"	Картометрический метод	5.00	–
2601	379731.24	1265860.36	052° 15' 43.49"	038° 42' 50.19"	Картометрический метод	5.00	–
2602	379733.74	1265869.10	052° 15' 43.57"	038° 42' 50.65"	Картометрический метод	5.00	–
2603	379743.73	1265873.63	052° 15' 43.89"	038° 42' 50.89"	Картометрический метод	5.00	–
2604	379755.24	1265869.17	052° 15' 44.27"	038° 42' 50.66"	Картометрический метод	5.00	–
2605	379763.20	1265862.69	052° 15' 44.52"	038° 42' 50.32"	Картометрический метод	5.00	–
2606	379774.25	1265857.86	052° 15' 44.88"	038° 42' 50.06"	Картометрический метод	5.00	–
2607	379781.66	1265850.21	052° 15' 45.12"	038° 42' 49.66"	Картометрический метод	5.00	–
2608	379790.87	1265846.31	052° 15' 45.42"	038° 42' 49.46"	Картометрический метод	5.00	–
2609	379799.23	1265847.33	052° 15' 45.69"	038° 42' 49.51"	Картометрический метод	5.00	–
2610	379807.11	1265841.94	052° 15' 45.95"	038° 42' 49.23"	Картометрический метод	5.00	–
2611	379815.07	1265834.68	052° 15' 46.20"	038° 42' 48.85"	Картометрический метод	5.00	–
2612	379821.50	1265826.08	052° 15' 46.41"	038° 42' 48.40"	Картометрический метод	5.00	–
2613	379838.36	1265809.30	052° 15' 46.96"	038° 42' 47.51"	Картометрический метод	5.00	–
2614	379849.45	1265797.28	052° 15' 47.32"	038° 42' 46.88"	Картометрический метод	5.00	–
2615	379864.67	1265786.36	052° 15' 47.81"	038° 42' 46.31"	Картометрический метод	5.00	–
2616	379870.44	1265781.98	052° 15' 48.00"	038° 42' 46.08"	Картометрический метод	5.00	–
2617	379874.58	1265776.13	052° 15' 48.14"	038° 42' 45.77"	Картометрический метод	5.00	–
2618	379874.19	1265766.45	052° 15' 48.12"	038° 42' 45.26"	Картометрический метод	5.00	–
2619	379869.27	1265759.58	052° 15' 47.97"	038° 42' 44.90"	Картометрический метод	5.00	–
2620	379867.16	1265752.09	052° 15' 47.90"	038° 42' 44.50"	Картометрический метод	5.00	–
2621	379867.01	1265738.12	052° 15' 47.89"	038° 42' 43.77"	Картометрический метод	5.00	–
2622	379863.54	1265722.29	052° 15' 47.78"	038° 42' 42.93"	Картометрический метод	5.00	–
2623	379862.06	1265711.90	052° 15' 47.74"	038° 42' 42.38"	Картометрический метод	5.00	–
2624	379858.55	1265706.36	052° 15' 47.62"	038° 42' 42.09"	Картометрический метод	5.00	–
2625	379852.38	1265701.37	052° 15' 47.43"	038° 42' 41.83"	Картометрический метод	5.00	–
2626	379850.19	1265690.91	052° 15' 47.36"	038° 42' 41.27"	Картометрический метод	5.00	–
2627	379851.36	1265682.32	052° 15' 47.39"	038° 42' 40.82"	Картометрический метод	5.00	–
2628	379856.55	1265671.93	052° 15' 47.56"	038° 42' 40.27"	Картометрический метод	5.00	–

2629	379856.16	1265663.03	052° 15' 47.55"	038° 42' 39.80"	Картометрический метод	5.00	–
2630	379853.66	1265651.25	052° 15' 47.47"	038° 42' 39.18"	Картометрический метод	5.00	–
2631	379848.90	1265636.65	052° 15' 47.32"	038° 42' 38.41"	Картометрический метод	5.00	–
2632	379842.73	1265612.45	052° 15' 47.12"	038° 42' 37.14"	Картометрический метод	5.00	–
2633	379843.25	1265597.83	052° 15' 47.14"	038° 42' 36.36"	Картометрический метод	5.00	–
2634	379845.00	1265573.82	052° 15' 47.20"	038° 42' 35.10"	Картометрический метод	5.00	–
2635	379845.08	1265557.27	052° 15' 47.20"	038° 42' 34.23"	Картометрический метод	5.00	–
2636	379843.05	1265540.57	052° 15' 47.14"	038° 42' 33.35"	Картометрический метод	5.00	–
2637	379833.76	1265522.07	052° 15' 46.84"	038° 42' 32.37"	Картометрический метод	5.00	–
2638	379824.78	1265512.55	052° 15' 46.55"	038° 42' 31.87"	Картометрический метод	5.00	–
2639	379818.54	1265503.03	052° 15' 46.35"	038° 42' 31.36"	Картометрический метод	5.00	–
2640	379816.90	1265481.17	052° 15' 46.30"	038° 42' 30.21"	Картометрический метод	5.00	–
2641	379798.17	1265449.64	052° 15' 45.70"	038° 42' 28.54"	Картометрический метод	5.00	–
2642	379787.94	1265430.98	052° 15' 45.37"	038° 42' 27.56"	Картометрический метод	5.00	–
2643	379764.31	1265400.29	052° 15' 44.61"	038° 42' 25.94"	Картометрический метод	5.00	–
2644	379739.14	1265374.39	052° 15' 43.79"	038° 42' 24.57"	Картометрический метод	5.00	–
2645	379728.54	1265366.04	052° 15' 43.45"	038° 42' 24.12"	Картометрический метод	5.00	–
2646	379712.07	1265357.54	052° 15' 42.92"	038° 42' 23.67"	Картометрический метод	5.00	–
2647	379697.48	1265348.64	052° 15' 42.45"	038° 42' 23.20"	Картометрический метод	5.00	–
2648	379683.27	1265334.82	052° 15' 41.99"	038° 42' 22.47"	Картометрический метод	5.00	–
2649	379671.57	1265319.29	052° 15' 41.61"	038° 42' 21.65"	Картометрический метод	5.00	–
2650	379664.77	1265300.95	052° 15' 41.40"	038° 42' 20.68"	Картометрический метод	5.00	–
2651	379662.90	1265283.39	052° 15' 41.34"	038° 42' 19.76"	Картометрический метод	5.00	–
2652	379663.37	1265255.37	052° 15' 41.35"	038° 42' 18.28"	Картометрический метод	5.00	–
2653	379662.35	1265238.43	052° 15' 41.32"	038° 42' 17.39"	Картометрический метод	5.00	–
2654	379660.40	1265207.99	052° 15' 41.26"	038° 42' 15.78"	Картометрический метод	5.00	–
2655	379658.53	1265188.63	052° 15' 41.20"	038° 42' 14.76"	Картометрический метод	5.00	–
2656	379655.10	1265171.77	052° 15' 41.10"	038° 42' 13.87"	Картометрический метод	5.00	–
2657	379651.58	1265160.77	052° 15' 40.98"	038° 42' 13.29"	Картометрический метод	5.00	–
2658	379646.43	1265149.37	052° 15' 40.82"	038° 42' 12.69"	Картометрический метод	5.00	–
2659	379639.95	1265136.88	052° 15' 40.61"	038° 42' 12.03"	Картометрический метод	5.00	–
2660	379634.02	1265117.45	052° 15' 40.42"	038° 42' 11.00"	Картометрический метод	5.00	–
2661	379626.76	1265110.97	052° 15' 40.18"	038° 42' 10.66"	Картометрический метод	5.00	–
2662	379624.03	1265099.57	052° 15' 40.10"	038° 42' 10.06"	Картометрический метод	5.00	–
2663	379624.89	1265087.01	052° 15' 40.13"	038° 42' 09.40"	Картометрический метод	5.00	–
2664	379630.20	1265074.05	052° 15' 40.30"	038° 42' 08.71"	Картометрический метод	5.00	–
2665	379636.68	1265057.81	052° 15' 40.51"	038° 42' 07.86"	Картометрический метод	5.00	–
2666	379637.07	1265052.66	052° 15' 40.52"	038° 42' 07.59"	Картометрический метод	5.00	–
2667	379635.11	1265041.50	052° 15' 40.46"	038° 42' 07.00"	Картометрический	5.00	–

					метод		
2668	379636.44	1265029.95	052° 15' 40.51"	038° 42' 06.39"	Картометрический метод	5.00	–
2669	379636.52	1265022.22	052° 15' 40.51"	038° 42' 05.98"	Картометрический метод	5.00	–
2670	379631.91	1265012.70	052° 15' 40.36"	038° 42' 05.48"	Картометрический метод	5.00	–
2671	379629.89	1265003.88	052° 15' 40.30"	038° 42' 05.01"	Картометрический метод	5.00	–
2672	379632.85	1264990.22	052° 15' 40.39"	038° 42' 04.29"	Картометрический метод	5.00	–
2673	379631.84	1264984.13	052° 15' 40.36"	038° 42' 03.97"	Картометрический метод	5.00	–
2674	379629.18	1264977.34	052° 15' 40.28"	038° 42' 03.61"	Картометрический метод	5.00	–
2675	379630.98	1264970.86	052° 15' 40.33"	038° 42' 03.27"	Картометрический метод	5.00	–
2676	379636.99	1264965.09	052° 15' 40.53"	038° 42' 02.97"	Картометрический метод	5.00	–
2677	379655.56	1264960.64	052° 15' 41.13"	038° 42' 02.74"	Картометрический метод	5.00	–
2678	379662.65	1264956.34	052° 15' 41.36"	038° 42' 02.51"	Картометрический метод	5.00	–
2679	379666.67	1264950.31	052° 15' 41.49"	038° 42' 02.19"	Картометрический метод	5.00	–
2680	379673.67	1264943.70	052° 15' 41.72"	038° 42' 01.85"	Картометрический метод	5.00	–
2681	379672.66	1264933.95	052° 15' 41.69"	038° 42' 01.33"	Картометрический метод	5.00	–
2682	379675.78	1264926.69	052° 15' 41.79"	038° 42' 00.95"	Картометрический метод	5.00	–
2683	379681.87	1264920.75	052° 15' 41.99"	038° 42' 00.64"	Картометрический метод	5.00	–
2684	379683.35	1264914.59	052° 15' 42.03"	038° 42' 00.31"	Картометрический метод	5.00	–
2685	379684.52	1264906.86	052° 15' 42.07"	038° 41' 59.91"	Картометрический метод	5.00	–
2686	379687.57	1264900.23	052° 15' 42.17"	038° 41' 59.56"	Картометрический метод	5.00	–
2687	379694.75	1264889.85	052° 15' 42.41"	038° 41' 59.01"	Картометрический метод	5.00	–
2688	379701.30	1264879.15	052° 15' 42.62"	038° 41' 58.45"	Картометрический метод	5.00	–
2689	379707.00	1264866.04	052° 15' 42.80"	038° 41' 57.76"	Картометрический метод	5.00	–
2690	379712.70	1264848.79	052° 15' 42.99"	038° 41' 56.85"	Картометрический метод	5.00	–
2691	379718.55	1264829.04	052° 15' 43.18"	038° 41' 55.81"	Картометрический метод	5.00	–
2692	379721.00	1264811.77	052° 15' 43.26"	038° 41' 54.90"	Картометрический метод	5.00	–
2693	379728.08	1264787.21	052° 15' 43.49"	038° 41' 53.60"	Картометрический метод	5.00	–
2694	379734.71	1264770.66	052° 15' 43.71"	038° 41' 52.73"	Картометрический метод	5.00	–
2695	379746.11	1264760.28	052° 15' 44.08"	038° 41' 52.19"	Картометрический метод	5.00	–
2696	379754.58	1264749.91	052° 15' 44.35"	038° 41' 51.64"	Картометрический метод	5.00	–
2697	379760.82	1264743.82	052° 15' 44.56"	038° 41' 51.32"	Картометрический метод	5.00	–
2698	379763.56	1264739.14	052° 15' 44.65"	038° 41' 51.08"	Картометрический метод	5.00	–
2699	379762.73	1264732.02	052° 15' 44.62"	038° 41' 50.70"	Картометрический метод	5.00	–
2700	379758.36	1264725.16	052° 15' 44.48"	038° 41' 50.34"	Картометрический метод	5.00	–
2701	379749.70	1264707.59	052° 15' 44.20"	038° 41' 49.41"	Картометрический метод	5.00	–
2702	379748.45	1264699.16	052° 15' 44.16"	038° 41' 48.97"	Картометрический метод	5.00	–
2703	379753.13	1264692.76	052° 15' 44.31"	038° 41' 48.63"	Картометрический метод	5.00	–
2704	379757.58	1264684.18	052° 15' 44.46"	038° 41' 48.18"	Картометрический метод	5.00	–
2705	379760.08	1264673.64	052° 15' 44.54"	038° 41' 47.62"	Картометрический метод	5.00	–

2706	379760.70	1264660.53	052° 15' 44.56"	038° 41' 46.93"	Картометрический метод	5.00	–
2707	379760.39	1264644.92	052° 15' 44.55"	038° 41' 46.11"	Картометрический метод	5.00	–
2708	379758.98	1264638.36	052° 15' 44.51"	038° 41' 45.76"	Картометрический метод	5.00	–
2709	379760.23	1264633.76	052° 15' 44.55"	038° 41' 45.52"	Картометрический метод	5.00	–
2710	379766.24	1264629.46	052° 15' 44.74"	038° 41' 45.29"	Картометрический метод	5.00	–
2711	379771.27	1264623.38	052° 15' 44.91"	038° 41' 44.97"	Картометрический метод	5.00	–
2712	379778.11	1264612.99	052° 15' 45.13"	038° 41' 44.43"	Картометрический метод	5.00	–
2713	379777.48	1264608.70	052° 15' 45.11"	038° 41' 44.20"	Картометрический метод	5.00	–
2714	379770.37	1264604.02	052° 15' 44.88"	038° 41' 43.95"	Картометрический метод	5.00	–
2715	379767.21	1264600.83	052° 15' 44.78"	038° 41' 43.78"	Картометрический метод	5.00	–
2716	379766.79	1264592.00	052° 15' 44.76"	038° 41' 43.32"	Картометрический метод	5.00	–
2717	379761.40	1264587.16	052° 15' 44.59"	038° 41' 43.06"	Картометрический метод	5.00	–
2718	379753.60	1264586.07	052° 15' 44.34"	038° 41' 43.00"	Картометрический метод	5.00	–
2719	379744.08	1264589.89	052° 15' 44.03"	038° 41' 43.20"	Картометрический метод	5.00	–
2720	379739.78	1264588.49	052° 15' 43.89"	038° 41' 43.13"	Картометрический метод	5.00	–
2721	379737.52	1264582.40	052° 15' 43.82"	038° 41' 42.81"	Картометрический метод	5.00	–
2722	379739.24	1264574.90	052° 15' 43.88"	038° 41' 42.41"	Картометрический метод	5.00	–
2723	379744.15	1264566.32	052° 15' 44.04"	038° 41' 41.96"	Картометрический метод	5.00	–
2724	379755.39	1264554.45	052° 15' 44.40"	038° 41' 41.34"	Картометрический метод	5.00	–
2725	379760.86	1264547.74	052° 15' 44.58"	038° 41' 40.98"	Картометрический метод	5.00	–
2726	379767.57	1264534.40	052° 15' 44.80"	038° 41' 40.28"	Картометрический метод	5.00	–
2727	379771.78	1264522.84	052° 15' 44.93"	038° 41' 39.67"	Картометрический метод	5.00	–
2728	379779.12	1264515.82	052° 15' 45.17"	038° 41' 39.30"	Картометрический метод	5.00	–
2729	379791.22	1264509.89	052° 15' 45.56"	038° 41' 38.99"	Картометрический метод	5.00	–
2730	379807.77	1264505.20	052° 15' 46.10"	038° 41' 38.75"	Картометрический метод	5.00	–
2731	379812.53	1264507.16	052° 15' 46.25"	038° 41' 38.85"	Картометрический метод	5.00	–
2732	379816.27	1264506.92	052° 15' 46.37"	038° 41' 38.84"	Картометрический метод	5.00	–
2733	379826.81	1264499.04	052° 15' 46.72"	038° 41' 38.43"	Картометрический метод	5.00	–
2734	379840.08	1264492.95	052° 15' 47.15"	038° 41' 38.11"	Картометрический метод	5.00	–
2735	379853.90	1264489.28	052° 15' 47.59"	038° 41' 37.92"	Картометрический метод	5.00	–
2736	379874.03	1264486.32	052° 15' 48.24"	038° 41' 37.76"	Картометрический метод	5.00	–
2737	379883.32	1264484.76	052° 15' 48.55"	038° 41' 37.68"	Картометрический метод	5.00	–
2738	379895.81	1264481.79	052° 15' 48.95"	038° 41' 37.53"	Картометрический метод	5.00	–
2739	379910.56	1264477.26	052° 15' 49.43"	038° 41' 37.29"	Картометрический метод	5.00	–
2740	379927.19	1264476.09	052° 15' 49.97"	038° 41' 37.23"	Картометрический метод	5.00	–
2741	379949.67	1264476.01	052° 15' 50.69"	038° 41' 37.23"	Картометрический метод	5.00	–
2742	379968.47	1264475.23	052° 15' 51.30"	038° 41' 37.19"	Картометрический метод	5.00	–
2743	379987.69	1264484.28	052° 15' 51.92"	038° 41' 37.67"	Картометрический метод	5.00	–
2744	379998.43	1264485.10	052° 15' 52.27"	038° 41' 37.72"	Картометрический	5.00	–

					метод		
2745	380029.51	1264493.81	052° 15' 53.27"	038° 41' 38.18"	Картометрический метод	5.00	–
2746	380045.28	1264497.87	052° 15' 53.78"	038° 41' 38.40"	Картометрический метод	5.00	–
2747	380056.60	1264499.35	052° 15' 54.15"	038° 41' 38.48"	Картометрический метод	5.00	–
2748	380069.94	1264498.57	052° 15' 54.58"	038° 41' 38.44"	Картометрический метод	5.00	–
2749	380083.84	1264495.92	052° 15' 55.03"	038° 41' 38.30"	Картометрический метод	5.00	–
2750	380094.77	1264490.22	052° 15' 55.39"	038° 41' 38.00"	Картометрический метод	5.00	–
2751	380103.20	1264486.88	052° 15' 55.66"	038° 41' 37.83"	Картометрический метод	5.00	–
2752	380114.60	1264486.61	052° 15' 56.03"	038° 41' 37.81"	Картометрический метод	5.00	–
2753	380144.74	1264486.24	052° 15' 57.00"	038° 41' 37.80"	Картометрический метод	5.00	–
2754	380162.51	1264486.19	052° 15' 57.58"	038° 41' 37.80"	Картометрический метод	5.00	–
2755	380177.19	1264488.50	052° 15' 58.05"	038° 41' 37.92"	Картометрический метод	5.00	–
2756	380190.07	1264490.76	052° 15' 58.47"	038° 41' 38.04"	Картометрический метод	5.00	–
2757	380204.66	1264494.74	052° 15' 58.94"	038° 41' 38.26"	Картометрический метод	5.00	–
2758	380213.33	1264499.19	052° 15' 59.22"	038° 41' 38.49"	Картометрический метод	5.00	–
2759	380224.57	1264502.78	052° 15' 59.58"	038° 41' 38.68"	Картометрический метод	5.00	–
2760	380235.18	1264504.03	052° 15' 59.93"	038° 41' 38.75"	Картометрический метод	5.00	–
2761	380252.74	1264505.68	052° 16' 00.49"	038° 41' 38.84"	Картометрический метод	5.00	–
2762	380267.49	1264510.75	052° 16' 00.97"	038° 41' 39.11"	Картометрический метод	5.00	–
2763	380276.86	1264516.13	052° 16' 01.27"	038° 41' 39.40"	Картометрический метод	5.00	–
2764	380300.81	1264538.66	052° 16' 02.05"	038° 41' 40.59"	Картометрический метод	5.00	–
2765	380323.07	1264553.93	052° 16' 02.77"	038° 41' 41.40"	Картометрический метод	5.00	–
2766	380337.90	1264560.23	052° 16' 03.24"	038° 41' 41.73"	Картометрический метод	5.00	–
2767	380348.36	1264567.33	052° 16' 03.58"	038° 41' 42.11"	Картометрический метод	5.00	–
2768	380352.26	1264573.19	052° 16' 03.71"	038° 41' 42.42"	Картометрический метод	5.00	–
2769	380355.61	1264582.14	052° 16' 03.82"	038° 41' 42.89"	Картометрический метод	5.00	–
2770	380359.13	1264591.45	052° 16' 03.93"	038° 41' 43.38"	Картометрический метод	5.00	–
2771	380357.26	1264602.69	052° 16' 03.87"	038° 41' 43.97"	Картометрический метод	5.00	–
2772	380358.89	1264608.62	052° 16' 03.92"	038° 41' 44.29"	Картометрический метод	5.00	–
2773	380368.65	1264616.04	052° 16' 04.23"	038° 41' 44.68"	Картометрический метод	5.00	–
2774	380381.22	1264619.32	052° 16' 04.64"	038° 41' 44.85"	Картометрический метод	5.00	–
2775	380395.11	1264623.38	052° 16' 05.09"	038° 41' 45.07"	Картометрический метод	5.00	–
2776	380402.68	1264623.92	052° 16' 05.33"	038° 41' 45.10"	Картометрический метод	5.00	–
2777	380407.82	1264622.72	052° 16' 05.50"	038° 41' 45.04"	Картометрический метод	5.00	–
2778	380420.32	1264621.27	052° 16' 05.91"	038° 41' 44.96"	Картометрический метод	5.00	–
2779	380433.43	1264628.14	052° 16' 06.33"	038° 41' 45.33"	Картометрический метод	5.00	–
2780	380444.60	1264633.84	052° 16' 06.69"	038° 41' 45.63"	Картометрический метод	5.00	–
2781	380458.02	1264643.90	052° 16' 07.12"	038° 41' 46.16"	Картометрический метод	5.00	–
2782	380469.26	1264647.57	052° 16' 07.49"	038° 41' 46.36"	Картометрический метод	5.00	–

2783	380480.89	1264652.57	052° 16' 07.86"	038° 41' 46.62"	Картометрический метод	5.00	–
2784	380488.46	1264652.88	052° 16' 08.11"	038° 41' 46.64"	Картометрический метод	5.00	–
2785	380506.02	1264658.73	052° 16' 08.67"	038° 41' 46.95"	Картометрический метод	5.00	–
2786	380518.67	1264662.09	052° 16' 09.08"	038° 41' 47.13"	Картометрический метод	5.00	–
2787	380530.84	1264662.32	052° 16' 09.48"	038° 41' 47.14"	Картометрический метод	5.00	–
2788	380548.80	1264658.81	052° 16' 10.06"	038° 41' 46.96"	Картометрический метод	5.00	–
2789	380555.04	1264656.04	052° 16' 10.26"	038° 41' 46.82"	Картометрический метод	5.00	–
2790	380570.26	1264647.26	052° 16' 10.75"	038° 41' 46.36"	Картометрический метод	5.00	–
2791	380587.20	1264638.91	052° 16' 11.30"	038° 41' 45.92"	Картометрический метод	5.00	–
2792	380596.88	1264638.21	052° 16' 11.62"	038° 41' 45.88"	Картометрический метод	5.00	–
2793	380602.03	1264639.77	052° 16' 11.78"	038° 41' 45.97"	Картометрический метод	5.00	–
2794	380607.33	1264645.07	052° 16' 11.95"	038° 41' 46.25"	Картометрический метод	5.00	–
2795	380608.76	1264651.77	052° 16' 12.00"	038° 41' 46.60"	Картометрический метод	5.00	–
2796	380611.24	1264656.94	052° 16' 12.08"	038° 41' 46.87"	Картометрический метод	5.00	–
2797	380616.62	1264660.68	052° 16' 12.25"	038° 41' 47.07"	Картометрический метод	5.00	–
2798	380625.52	1264662.64	052° 16' 12.54"	038° 41' 47.18"	Картометрический метод	5.00	–
2799	380639.96	1264661.62	052° 16' 13.01"	038° 41' 47.12"	Картометрический метод	5.00	–
2800	380649.87	1264662.09	052° 16' 13.33"	038° 41' 47.15"	Картометрический метод	5.00	–
2801	380662.58	1264654.91	052° 16' 13.74"	038° 41' 46.77"	Картометрический метод	5.00	–
2802	380676.72	1264643.59	052° 16' 14.20"	038° 41' 46.18"	Картометрический метод	5.00	–
2803	380682.19	1264631.41	052° 16' 14.38"	038° 41' 45.54"	Картометрический метод	5.00	–
2804	380685.23	1264618.85	052° 16' 14.48"	038° 41' 44.88"	Картометрический метод	5.00	–
2805	380690.85	1264605.34	052° 16' 14.66"	038° 41' 44.16"	Картометрический метод	5.00	–
2806	380690.23	1264597.07	052° 16' 14.64"	038° 41' 43.73"	Картометрический метод	5.00	–
2807	380690.23	1264586.92	052° 16' 14.64"	038° 41' 43.19"	Картометрический метод	5.00	–
2808	380694.36	1264565.69	052° 16' 14.78"	038° 41' 42.07"	Картометрический метод	5.00	–
2809	380694.91	1264550.79	052° 16' 14.80"	038° 41' 41.29"	Картометрический метод	5.00	–
2810	380691.63	1264517.85	052° 16' 14.69"	038° 41' 39.55"	Картометрический метод	5.00	–
2811	380684.14	1264492.25	052° 16' 14.45"	038° 41' 38.20"	Картометрический метод	5.00	–
2812	380682.11	1264473.75	052° 16' 14.39"	038° 41' 37.22"	Картометрический метод	5.00	–
2813	380680.16	1264466.18	052° 16' 14.33"	038° 41' 36.82"	Картометрический метод	5.00	–
2814	380675.86	1264457.28	052° 16' 14.19"	038° 41' 36.35"	Картометрический метод	5.00	–
2815	380668.06	1264446.82	052° 16' 13.94"	038° 41' 35.80"	Картометрический метод	5.00	–
2816	380660.41	1264436.99	052° 16' 13.69"	038° 41' 35.28"	Картометрический метод	5.00	–
2817	380656.82	1264426.29	052° 16' 13.58"	038° 41' 34.72"	Картометрический метод	5.00	–
2818	380657.05	1264412.71	052° 16' 13.58"	038° 41' 34.00"	Картометрический метод	5.00	–
2819	380660.41	1264405.53	052° 16' 13.69"	038° 41' 33.62"	Картометрический метод	5.00	–
2820	380672.66	1264398.90	052° 16' 14.09"	038° 41' 33.27"	Картометрический метод	5.00	–
2821	380674.38	1264391.25	052° 16' 14.15"	038° 41' 32.87"	Картометрический	5.00	–

					метод		
2822	380674.56	1264382.14	052° 16' 14.15"	038° 41' 32.39"	Картометрический метод	5.00	–
2823	380666.42	1264358.21	052° 16' 13.89"	038° 41' 31.13"	Картометрический метод	5.00	–
2824	380645.35	1264334.03	052° 16' 13.21"	038° 41' 29.85"	Картометрический метод	5.00	–
2825	380633.87	1264320.84	052° 16' 12.84"	038° 41' 29.15"	Картометрический метод	5.00	–
2826	380622.79	1264306.40	052° 16' 12.49"	038° 41' 28.39"	Картометрический метод	5.00	–
2827	380616.75	1264297.05	052° 16' 12.29"	038° 41' 27.89"	Картометрический метод	5.00	–
2828	380611.36	1264287.92	052° 16' 12.12"	038° 41' 27.41"	Картометрический метод	5.00	–
2829	380604.18	1264272.31	052° 16' 11.89"	038° 41' 26.59"	Картометрический метод	5.00	–
2830	380595.08	1264262.07	052° 16' 11.59"	038° 41' 26.05"	Картометрический метод	5.00	–
2831	380576.82	1264245.91	052° 16' 11.00"	038° 41' 25.19"	Картометрический метод	5.00	–
2832	380564.17	1264234.60	052° 16' 10.60"	038° 41' 24.59"	Картометрический метод	5.00	–
2833	380548.87	1264218.91	052° 16' 10.10"	038° 41' 23.76"	Картометрический метод	5.00	–
2834	380539.51	1264208.60	052° 16' 09.80"	038° 41' 23.22"	Картометрический метод	5.00	–
2835	380525.77	1264197.68	052° 16' 09.36"	038° 41' 22.64"	Картометрический метод	5.00	–
2836	380511.33	1264187.30	052° 16' 08.89"	038° 41' 22.09"	Картометрический метод	5.00	–
2837	380500.09	1264183.71	052° 16' 08.53"	038° 41' 21.90"	Картометрический метод	5.00	–
2838	380480.66	1264175.20	052° 16' 07.90"	038° 41' 21.45"	Картометрический метод	5.00	–
2839	380471.29	1264166.14	052° 16' 07.60"	038° 41' 20.97"	Картометрический метод	5.00	–
2840	380460.21	1264153.73	052° 16' 07.24"	038° 41' 20.31"	Картометрический метод	5.00	–
2841	380443.89	1264137.73	052° 16' 06.71"	038° 41' 19.47"	Картометрический метод	5.00	–
2842	380439.37	1264130.55	052° 16' 06.57"	038° 41' 19.09"	Картометрический метод	5.00	–
2843	380429.45	1264110.88	052° 16' 06.25"	038° 41' 18.05"	Картометрический метод	5.00	–
2844	380421.49	1264103.16	052° 16' 05.99"	038° 41' 17.64"	Картометрический метод	5.00	–
2845	380412.67	1264091.06	052° 16' 05.71"	038° 41' 17.00"	Картометрический метод	5.00	–
2846	380405.26	1264083.49	052° 16' 05.47"	038° 41' 16.60"	Картометрический метод	5.00	–
2847	380396.20	1264067.88	052° 16' 05.18"	038° 41' 15.78"	Картометрический метод	5.00	–
2848	380388.87	1264051.02	052° 16' 04.94"	038° 41' 14.89"	Картометрический метод	5.00	–
2849	380380.12	1264034.70	052° 16' 04.66"	038° 41' 14.02"	Картометрический метод	5.00	–
2850	380373.96	1264016.99	052° 16' 04.46"	038° 41' 13.09"	Картометрический метод	5.00	–
2851	380367.95	1263999.35	052° 16' 04.27"	038° 41' 12.16"	Картометрический метод	5.00	–
2852	380358.66	1263973.51	052° 16' 03.97"	038° 41' 10.79"	Картометрический метод	5.00	–
2853	380354.37	1263960.48	052° 16' 03.83"	038° 41' 10.11"	Картометрический метод	5.00	–
2854	380350.93	1263945.49	052° 16' 03.72"	038° 41' 09.32"	Картометрический метод	5.00	–
2855	380352.81	1263927.07	052° 16' 03.79"	038° 41' 08.34"	Картометрический метод	5.00	–
2856	380350.00	1263918.02	052° 16' 03.70"	038° 41' 07.87"	Картометрический метод	5.00	–
2857	380343.21	1263909.04	052° 16' 03.48"	038° 41' 07.39"	Картометрический метод	5.00	–
2858	380337.20	1263906.31	052° 16' 03.28"	038° 41' 07.25"	Картометрический метод	5.00	–
2859	380328.14	1263906.00	052° 16' 02.99"	038° 41' 07.23"	Картометрический метод	5.00	–

2860	380321.51	1263902.17	052° 16' 02.78"	038° 41' 07.03"	Картометрический метод	5.00	–
2861	380316.04	1263885.47	052° 16' 02.60"	038° 41' 06.14"	Картометрический метод	5.00	–
2862	380310.66	1263864.78	052° 16' 02.43"	038° 41' 05.05"	Картометрический метод	5.00	–
2863	380304.96	1263842.62	052° 16' 02.25"	038° 41' 03.88"	Картометрический метод	5.00	–
2864	380298.79	1263823.10	052° 16' 02.05"	038° 41' 02.85"	Картометрический метод	5.00	–
2865	380292.94	1263806.48	052° 16' 01.86"	038° 41' 01.98"	Картометрический метод	5.00	–
2866	380288.10	1263786.26	052° 16' 01.70"	038° 41' 00.91"	Картометрический метод	5.00	–
2867	380287.40	1263766.83	052° 16' 01.68"	038° 40' 59.88"	Картометрический метод	5.00	–
2868	380286.31	1263754.34	052° 16' 01.65"	038° 40' 59.23"	Картометрический метод	5.00	–
2869	380283.57	1263742.94	052° 16' 01.56"	038° 40' 58.62"	Картометрический метод	5.00	–
2870	380277.25	1263732.41	052° 16' 01.36"	038° 40' 58.07"	Картометрический метод	5.00	–
2871	380268.28	1263720.31	052° 16' 01.07"	038° 40' 57.43"	Картометрический метод	5.00	–
2872	380264.69	1263710.16	052° 16' 00.95"	038° 40' 56.89"	Картометрический метод	5.00	–
2873	380263.75	1263697.28	052° 16' 00.92"	038° 40' 56.21"	Картометрический метод	5.00	–
2874	380260.63	1263692.05	052° 16' 00.82"	038° 40' 55.94"	Картометрический метод	5.00	–
2875	380254.30	1263685.81	052° 16' 00.62"	038° 40' 55.61"	Картометрический метод	5.00	–
2876	380252.90	1263678.47	052° 16' 00.58"	038° 40' 55.22"	Картометрический метод	5.00	–
2877	380249.15	1263669.18	052° 16' 00.46"	038° 40' 54.73"	Картометрический метод	5.00	–
2878	380251.26	1263658.49	052° 16' 00.52"	038° 40' 54.17"	Картометрический метод	5.00	–
2879	380256.72	1263649.20	052° 16' 00.70"	038° 40' 53.68"	Картометрический метод	5.00	–
2880	380263.90	1263632.11	052° 16' 00.94"	038° 40' 52.78"	Картометрический метод	5.00	–
2881	380266.25	1263621.81	052° 16' 01.01"	038° 40' 52.23"	Картометрический метод	5.00	–
2882	380268.34	1263607.85	052° 16' 01.08"	038° 40' 51.50"	Картометрический метод	5.00	–
2883	380271.43	1263566.15	052° 16' 01.19"	038° 40' 49.30"	Картометрический метод	5.00	–
2884	380274.04	1263530.27	052° 16' 01.27"	038° 40' 47.41"	Картометрический метод	5.00	–
2885	380275.74	1263519.43	052° 16' 01.33"	038° 40' 46.84"	Картометрический метод	5.00	–
2886	380280.98	1263505.68	052° 16' 01.50"	038° 40' 46.11"	Картометрический метод	5.00	–
2887	380312.82	1263442.17	052° 16' 02.53"	038° 40' 42.77"	Картометрический метод	5.00	–
2888	380321.89	1263433.52	052° 16' 02.83"	038° 40' 42.31"	Картометрический метод	5.00	–
2889	380338.24	1263425.67	052° 16' 03.36"	038° 40' 41.90"	Картометрический метод	5.00	–
2890	380360.93	1263420.11	052° 16' 04.09"	038° 40' 41.61"	Картометрический метод	5.00	–
2891	380383.00	1263419.61	052° 16' 04.81"	038° 40' 41.59"	Картометрический метод	5.00	–
2892	380400.38	1263422.01	052° 16' 05.37"	038° 40' 41.72"	Картометрический метод	5.00	–
2893	380413.89	1263420.77	052° 16' 05.81"	038° 40' 41.65"	Картометрический метод	5.00	–
2894	380450.30	1263404.21	052° 16' 06.99"	038° 40' 40.79"	Картометрический метод	5.00	–
2895	380457.13	1263402.74	052° 16' 07.21"	038° 40' 40.71"	Картометрический метод	5.00	–
2896	380467.25	1263403.13	052° 16' 07.53"	038° 40' 40.73"	Картометрический метод	5.00	–
2897	380473.85	1263399.96	052° 16' 07.75"	038° 40' 40.57"	Картометрический метод	5.00	–
2898	380480.52	1263391.67	052° 16' 07.97"	038° 40' 40.13"	Картометрический	5.00	–

					метод		
2899	380485.94	1263386.60	052° 16' 08.14"	038° 40' 39.86"	Картометрический метод	5.00	–
2900	380498.02	1263381.06	052° 16' 08.53"	038° 40' 39.57"	Картометрический метод	5.00	–
2901	380506.37	1263375.07	052° 16' 08.80"	038° 40' 39.26"	Картометрический метод	5.00	–
2902	380512.09	1263367.08	052° 16' 08.99"	038° 40' 38.84"	Картометрический метод	5.00	–
2903	380516.54	1263360.09	052° 16' 09.13"	038° 40' 38.47"	Картометрический метод	5.00	–
2904	380523.26	1263356.19	052° 16' 09.35"	038° 40' 38.26"	Картометрический метод	5.00	–
2905	380536.54	1263356.97	052° 16' 09.78"	038° 40' 38.31"	Картометрический метод	5.00	–
2906	380552.60	1263363.18	052° 16' 10.30"	038° 40' 38.64"	Картометрический метод	5.00	–
2907	380560.65	1263363.33	052° 16' 10.56"	038° 40' 38.65"	Картометрический метод	5.00	–
2908	380584.98	1263357.13	052° 16' 11.35"	038° 40' 38.32"	Картометрический метод	5.00	–
2909	380602.72	1263355.21	052° 16' 11.92"	038° 40' 38.22"	Картометрический метод	5.00	–
2910	380630.42	1263356.91	052° 16' 12.82"	038° 40' 38.32"	Картометрический метод	5.00	–
2911	380637.06	1263353.97	052° 16' 13.03"	038° 40' 38.16"	Картометрический метод	5.00	–
2912	380648.40	1263346.35	052° 16' 13.40"	038° 40' 37.76"	Картометрический метод	5.00	–
2913	380659.69	1263336.54	052° 16' 13.77"	038° 40' 37.25"	Картометрический метод	5.00	–
2914	380670.95	1263317.77	052° 16' 14.13"	038° 40' 36.26"	Картометрический метод	5.00	–
2915	380679.82	1263307.47	052° 16' 14.42"	038° 40' 35.72"	Картометрический метод	5.00	–
2916	380685.67	1263305.14	052° 16' 14.61"	038° 40' 35.59"	Картометрический метод	5.00	–
2917	380696.38	1263303.19	052° 16' 14.96"	038° 40' 35.49"	Картометрический метод	5.00	–
2918	380728.68	1263300.82	052° 16' 16.00"	038° 40' 35.37"	Картометрический метод	5.00	–
2919	380758.90	1263293.22	052° 16' 16.98"	038° 40' 34.98"	Картометрический метод	5.00	–
2920	380781.81	1263281.58	052° 16' 17.72"	038° 40' 34.37"	Картометрический метод	5.00	–
2921	380788.81	1263281.83	052° 16' 17.95"	038° 40' 34.38"	Картометрический метод	5.00	–
2922	380793.26	1263285.55	052° 16' 18.09"	038° 40' 34.58"	Картометрический метод	5.00	–
2923	380797.26	1263295.63	052° 16' 18.22"	038° 40' 35.11"	Картометрический метод	5.00	–
2924	380797.80	1263313.79	052° 16' 18.24"	038° 40' 36.07"	Картометрический метод	5.00	–
2925	380801.77	1263321.15	052° 16' 18.36"	038° 40' 36.46"	Картометрический метод	5.00	–
2926	380805.34	1263324.50	052° 16' 18.48"	038° 40' 36.63"	Картометрический метод	5.00	–
2927	380810.24	1263325.59	052° 16' 18.64"	038° 40' 36.69"	Картометрический метод	5.00	–
2928	380828.58	1263326.26	052° 16' 19.23"	038° 40' 36.73"	Картометрический метод	5.00	–
2929	380851.37	1263331.17	052° 16' 19.97"	038° 40' 36.99"	Картометрический метод	5.00	–
2930	380860.22	1263330.04	052° 16' 20.25"	038° 40' 36.93"	Картометрический метод	5.00	–
2931	380890.12	1263320.84	052° 16' 21.22"	038° 40' 36.45"	Картометрический метод	5.00	–
2932	380896.68	1263317.56	052° 16' 21.44"	038° 40' 36.28"	Картометрический метод	5.00	–
2933	380905.71	1263310.56	052° 16' 21.73"	038° 40' 35.91"	Картометрический метод	5.00	–
2934	380930.75	1263285.21	052° 16' 22.54"	038° 40' 34.58"	Картометрический метод	5.00	–
2935	380943.47	1263274.31	052° 16' 22.95"	038° 40' 34.00"	Картометрический метод	5.00	–
2936	380956.43	1263259.55	052° 16' 23.37"	038° 40' 33.23"	Картометрический метод	5.00	–

2937	380961.49	1263247.21	052° 16' 23.54"	038° 40' 32.58"	Картометрический метод	5.00	–
2938	380962.01	1263238.26	052° 16' 23.56"	038° 40' 32.11"	Картометрический метод	5.00	–
2939	380959.51	1263225.30	052° 16' 23.48"	038° 40' 31.42"	Картометрический метод	5.00	–
2940	380955.14	1263214.53	052° 16' 23.34"	038° 40' 30.85"	Картометрический метод	5.00	–
2941	380937.50	1263164.27	052° 16' 22.77"	038° 40' 28.20"	Картометрический метод	5.00	–
2942	380930.32	1263124.93	052° 16' 22.54"	038° 40' 26.12"	Картометрический метод	5.00	–
2943	380919.24	1263087.07	052° 16' 22.18"	038° 40' 24.13"	Картометрический метод	5.00	–
2944	380916.50	1263069.82	052° 16' 22.10"	038° 40' 23.22"	Картометрический метод	5.00	–
2945	380916.11	1263048.59	052° 16' 22.09"	038° 40' 22.10"	Картометрический метод	5.00	–
2946	380913.30	1263025.49	052° 16' 22.00"	038° 40' 20.88"	Картометрический метод	5.00	–
2947	380908.31	1263007.38	052° 16' 21.84"	038° 40' 19.92"	Картометрический метод	5.00	–
2948	380898.71	1262986.54	052° 16' 21.53"	038° 40' 18.82"	Картометрический метод	5.00	–
2949	380896.92	1262969.51	052° 16' 21.47"	038° 40' 17.92"	Картометрический метод	5.00	–
2950	380898.75	1262959.05	052° 16' 21.53"	038° 40' 17.37"	Картометрический метод	5.00	–
2951	380908.00	1262943.92	052° 16' 21.83"	038° 40' 16.58"	Картометрический метод	5.00	–
2952	380911.43	1262934.25	052° 16' 21.95"	038° 40' 16.07"	Картометрический метод	5.00	–
2953	380912.60	1262923.86	052° 16' 21.98"	038° 40' 15.52"	Картометрический метод	5.00	–
2954	380909.64	1262912.00	052° 16' 21.89"	038° 40' 14.89"	Картометрический метод	5.00	–
2955	380903.94	1262903.18	052° 16' 21.71"	038° 40' 14.43"	Картометрический метод	5.00	–
2956	380889.80	1262889.21	052° 16' 21.25"	038° 40' 13.69"	Картометрический метод	5.00	–
2957	380879.58	1262878.61	052° 16' 20.92"	038° 40' 13.13"	Картометрический метод	5.00	–
2958	380867.25	1262854.32	052° 16' 20.52"	038° 40' 11.84"	Картометрический метод	5.00	–
2959	380864.29	1262834.96	052° 16' 20.43"	038° 40' 10.82"	Картометрический метод	5.00	–
2960	380866.78	1262819.35	052° 16' 20.51"	038° 40' 10.00"	Картометрический метод	5.00	–
2961	380871.62	1262807.64	052° 16' 20.67"	038° 40' 09.38"	Картометрический метод	5.00	–
2962	380882.08	1262797.03	052° 16' 21.01"	038° 40' 08.82"	Картометрический метод	5.00	–
2963	380897.85	1262784.70	052° 16' 21.52"	038° 40' 08.18"	Картометрический метод	5.00	–
2964	380902.37	1262778.98	052° 16' 21.67"	038° 40' 07.88"	Картометрический метод	5.00	–
2965	380908.15	1262764.56	052° 16' 21.85"	038° 40' 07.12"	Картометрический метод	5.00	–
2966	380913.93	1262760.66	052° 16' 22.04"	038° 40' 06.91"	Картометрический метод	5.00	–
2967	380922.05	1262760.81	052° 16' 22.30"	038° 40' 06.92"	Картометрический метод	5.00	–
2968	380944.68	1262770.65	052° 16' 23.03"	038° 40' 07.44"	Картометрический метод	5.00	–
2969	380949.33	1262774.04	052° 16' 23.18"	038° 40' 07.62"	Картометрический метод	5.00	–
2970	380953.71	1262780.66	052° 16' 23.33"	038° 40' 07.97"	Картометрический метод	5.00	–
2971	380955.38	1262788.46	052° 16' 23.38"	038° 40' 08.38"	Картометрический метод	5.00	–
2972	380959.01	1262795.41	052° 16' 23.50"	038° 40' 08.75"	Картометрический метод	5.00	–
2973	380963.92	1262798.60	052° 16' 23.65"	038° 40' 08.92"	Картометрический метод	5.00	–
2974	380973.33	1262798.80	052° 16' 23.96"	038° 40' 08.93"	Картометрический метод	5.00	–
2975	381004.78	1262797.50	052° 16' 24.98"	038° 40' 08.87"	Картометрический	5.00	–

					метод		
2976	381013.84	1262794.44	052° 16' 25.27"	038° 40' 08.71"	Картометрический метод	5.00	–
2977	381021.92	1262788.20	052° 16' 25.53"	038° 40' 08.38"	Картометрический метод	5.00	–
2978	381029.22	1262777.13	052° 16' 25.77"	038° 40' 07.80"	Картометрический метод	5.00	–
2979	381035.22	1262766.78	052° 16' 25.96"	038° 40' 07.25"	Картометрический метод	5.00	–
2980	381044.29	1262755.16	052° 16' 26.26"	038° 40' 06.64"	Картометрический метод	5.00	–
2981	381047.29	1262745.09	052° 16' 26.36"	038° 40' 06.11"	Картометрический метод	5.00	–
2982	381042.66	1262707.05	052° 16' 26.21"	038° 40' 04.10"	Картометрический метод	5.00	–
2983	381040.39	1262700.69	052° 16' 26.14"	038° 40' 03.77"	Картометрический метод	5.00	–
2984	381031.58	1262693.79	052° 16' 25.85"	038° 40' 03.40"	Картометрический метод	5.00	–
2985	381028.50	1262686.53	052° 16' 25.75"	038° 40' 03.02"	Картометрический метод	5.00	–
2986	381029.68	1262678.54	052° 16' 25.79"	038° 40' 02.60"	Картометрический метод	5.00	–
2987	381044.84	1262647.88	052° 16' 26.29"	038° 40' 00.98"	Картометрический метод	5.00	–
2988	381048.55	1262635.91	052° 16' 26.41"	038° 40' 00.35"	Картометрический метод	5.00	–
2989	381052.19	1262614.71	052° 16' 26.53"	038° 39' 59.23"	Картометрический метод	5.00	–
2990	381058.28	1262603.45	052° 16' 26.72"	038° 39' 58.64"	Картометрический метод	5.00	–
2991	381063.72	1262598.37	052° 16' 26.90"	038° 39' 58.37"	Картометрический метод	5.00	–
2992	381067.08	1262591.02	052° 16' 27.01"	038° 39' 57.98"	Картометрический метод	5.00	–
2993	381066.81	1262578.23	052° 16' 27.00"	038° 39' 57.31"	Картометрический метод	5.00	–
2994	381060.98	1262565.99	052° 16' 26.81"	038° 39' 56.66"	Картометрический метод	5.00	–
2995	381050.68	1262559.13	052° 16' 26.48"	038° 39' 56.30"	Картометрический метод	5.00	–
2996	381040.14	1262555.69	052° 16' 26.14"	038° 39' 56.12"	Картометрический метод	5.00	–
2997	381010.28	1262553.02	052° 16' 25.17"	038° 39' 55.97"	Картометрический метод	5.00	–
2998	381001.90	1262549.11	052° 16' 24.90"	038° 39' 55.77"	Картометрический метод	5.00	–
2999	380968.41	1262494.62	052° 16' 23.82"	038° 39' 52.89"	Картометрический метод	5.00	–
3000	380964.65	1262484.37	052° 16' 23.70"	038° 39' 52.35"	Картометрический метод	5.00	–
3001	380953.91	1262443.42	052° 16' 23.36"	038° 39' 50.18"	Картометрический метод	5.00	–
3002	380953.26	1262434.37	052° 16' 23.34"	038° 39' 49.71"	Картометрический метод	5.00	–
3003	380957.34	1262422.96	052° 16' 23.47"	038° 39' 49.11"	Картометрический метод	5.00	–
3004	380977.02	1262408.17	052° 16' 24.11"	038° 39' 48.33"	Картометрический метод	5.00	–
3005	380984.37	1262405.63	052° 16' 24.35"	038° 39' 48.20"	Картометрический метод	5.00	–
3006	381008.80	1262407.53	052° 16' 25.14"	038° 39' 48.30"	Картометрический метод	5.00	–
3007	381025.32	1262407.08	052° 16' 25.67"	038° 39' 48.28"	Картометрический метод	5.00	–
3008	381046.75	1262404.72	052° 16' 26.37"	038° 39' 48.16"	Картометрический метод	5.00	–
3009	381060.82	1262406.35	052° 16' 26.82"	038° 39' 48.24"	Картометрический метод	5.00	–
3010	381069.44	1262408.98	052° 16' 27.10"	038° 39' 48.38"	Картометрический метод	5.00	–
3011	381088.94	1262418.24	052° 16' 27.73"	038° 39' 48.87"	Картометрический метод	5.00	–
3012	381098.34	1262420.08	052° 16' 28.03"	038° 39' 48.97"	Картометрический метод	5.00	–
3013	381134.43	1262416.60	052° 16' 29.20"	038° 39' 48.79"	Картометрический метод	5.00	–

3014	381142.15	1262418.79	052° 16' 29.45"	038° 39' 48.91"	Картометрический метод	5.00	–
3015	381150.50	1262428.47	052° 16' 29.72"	038° 39' 49.42"	Картометрический метод	5.00	–
3016	381174.62	1262468.90	052° 16' 30.50"	038° 39' 51.56"	Картометрический метод	5.00	–
3017	381196.02	1262495.99	052° 16' 31.19"	038° 39' 52.99"	Картометрический метод	5.00	–
3018	381212.56	1262514.01	052° 16' 31.72"	038° 39' 53.94"	Картометрический метод	5.00	–
3019	381227.07	1262530.56	052° 16' 32.19"	038° 39' 54.82"	Картометрический метод	5.00	–
3020	381253.92	1262569.43	052° 16' 33.06"	038° 39' 56.87"	Картометрический метод	5.00	–
3021	381263.90	1262577.49	052° 16' 33.38"	038° 39' 57.30"	Картометрический метод	5.00	–
3022	381271.73	1262579.27	052° 16' 33.63"	038° 39' 57.39"	Картометрический метод	5.00	–
3023	381280.15	1262578.48	052° 16' 33.90"	038° 39' 57.35"	Картометрический метод	5.00	–
3024	381287.40	1262575.56	052° 16' 34.14"	038° 39' 57.20"	Картометрический метод	5.00	–
3025	381295.60	1262568.65	052° 16' 34.40"	038° 39' 56.84"	Картометрический метод	5.00	–
3026	381304.19	1262563.97	052° 16' 34.68"	038° 39' 56.59"	Картометрический метод	5.00	–
3027	381344.07	1262563.34	052° 16' 35.97"	038° 39' 56.56"	Картометрический метод	5.00	–
3028	381386.93	1262559.40	052° 16' 37.36"	038° 39' 56.36"	Картометрический метод	5.00	–
3029	381423.14	1262551.09	052° 16' 38.53"	038° 39' 55.93"	Картометрический метод	5.00	–
3030	381443.28	1262551.01	052° 16' 39.18"	038° 39' 55.92"	Картометрический метод	5.00	–
3031	381456.47	1262552.18	052° 16' 39.61"	038° 39' 55.99"	Картометрический метод	5.00	–
3032	381472.39	1262556.39	052° 16' 40.12"	038° 39' 56.21"	Картометрический метод	5.00	–
3033	381532.34	1262592.92	052° 16' 42.06"	038° 39' 58.15"	Картометрический метод	5.00	–
3034	381547.40	1262603.46	052° 16' 42.55"	038° 39' 58.70"	Картометрический метод	5.00	–
3035	381579.09	1262630.47	052° 16' 43.57"	038° 40' 00.13"	Картометрический метод	5.00	–
3036	381600.71	1262652.32	052° 16' 44.27"	038° 40' 01.29"	Картометрический метод	5.00	–
3037	381602.27	1262659.81	052° 16' 44.32"	038° 40' 01.68"	Картометрический метод	5.00	–
3038	381593.61	1262695.09	052° 16' 44.04"	038° 40' 03.54"	Картометрический метод	5.00	–
3039	381593.76	1262710.86	052° 16' 44.04"	038° 40' 04.38"	Картометрический метод	5.00	–
3040	381606.51	1262742.37	052° 16' 44.45"	038° 40' 06.04"	Картометрический метод	5.00	–
3041	381607.60	1262750.70	052° 16' 44.48"	038° 40' 06.48"	Картометрический метод	5.00	–
3042	381607.11	1262760.50	052° 16' 44.47"	038° 40' 07.00"	Картометрический метод	5.00	–
3043	381609.37	1262770.34	052° 16' 44.54"	038° 40' 07.52"	Картометрический метод	5.00	–
3044	381614.17	1262782.03	052° 16' 44.69"	038° 40' 08.13"	Картометрический метод	5.00	–
3045	381620.93	1262790.79	052° 16' 44.91"	038° 40' 08.60"	Картометрический метод	5.00	–
3046	381626.39	1262793.13	052° 16' 45.09"	038° 40' 08.72"	Картометрический метод	5.00	–
3047	381635.13	1262794.69	052° 16' 45.37"	038° 40' 08.80"	Картометрический метод	5.00	–
3048	381685.55	1262786.41	052° 16' 47.00"	038° 40' 08.37"	Картометрический метод	5.00	–
3049	381709.05	1262779.00	052° 16' 47.76"	038° 40' 07.99"	Картометрический метод	5.00	–
3050	381727.23	1262770.18	052° 16' 48.35"	038° 40' 07.52"	Картометрический метод	5.00	–
3051	381732.39	1262765.34	052° 16' 48.52"	038° 40' 07.27"	Картометрический метод	5.00	–
3052	381737.54	1262755.35	052° 16' 48.69"	038° 40' 06.74"	Картометрический	5.00	–

					метод		
3053	381744.72	1262747.58	052° 16' 48.92"	038° 40' 06.33"	Картометрический метод	5.00	–
3054	381753.97	1262740.40	052° 16' 49.22"	038° 40' 05.96"	Картометрический метод	5.00	–
3055	381794.91	1262716.99	052° 16' 50.55"	038° 40' 04.73"	Картометрический метод	5.00	–
3056	381821.28	1262705.96	052° 16' 51.40"	038° 40' 04.15"	Картометрический метод	5.00	–
3057	381838.85	1262696.50	052° 16' 51.97"	038° 40' 03.65"	Картометрический метод	5.00	–
3058	381846.19	1262696.97	052° 16' 52.21"	038° 40' 03.68"	Картометрический метод	5.00	–
3059	381864.80	1262708.47	052° 16' 52.81"	038° 40' 04.29"	Картометрический метод	5.00	–
3060	381869.83	1262710.33	052° 16' 52.97"	038° 40' 04.39"	Картометрический метод	5.00	–
3061	381876.13	1262710.55	052° 16' 53.17"	038° 40' 04.40"	Картометрический метод	5.00	–
3062	381884.12	1262706.33	052° 16' 53.43"	038° 40' 04.18"	Картометрический метод	5.00	–
3063	381905.70	1262687.75	052° 16' 54.13"	038° 40' 03.20"	Картометрический метод	5.00	–
3064	381911.78	1262685.26	052° 16' 54.33"	038° 40' 03.07"	Картометрический метод	5.00	–
3065	381936.57	1262682.07	052° 16' 55.13"	038° 40' 02.90"	Картометрический метод	5.00	–
3066	381955.95	1262675.42	052° 16' 55.76"	038° 40' 02.55"	Картометрический метод	5.00	–
3067	381990.11	1262654.58	052° 16' 56.87"	038° 40' 01.46"	Картометрический метод	5.00	–
3068	381995.42	1262649.82	052° 16' 57.04"	038° 40' 01.21"	Картометрический метод	5.00	–
3069	382003.77	1262638.11	052° 16' 57.31"	038° 40' 00.59"	Картометрический метод	5.00	–
3070	382014.46	1262607.75	052° 16' 57.66"	038° 39' 58.99"	Картометрический метод	5.00	–
3071	382019.35	1262599.83	052° 16' 57.82"	038° 39' 58.58"	Картометрический метод	5.00	–
3072	382045.61	1262571.93	052° 16' 58.67"	038° 39' 57.11"	Картометрический метод	5.00	–
3073	382051.23	1262569.82	052° 16' 58.85"	038° 39' 57.00"	Картометрический метод	5.00	–
3074	382059.27	1262570.21	052° 16' 59.11"	038° 39' 57.02"	Картометрический метод	5.00	–
3075	382086.04	1262584.10	052° 16' 59.98"	038° 39' 57.76"	Картометрический метод	5.00	–
3076	382091.27	1262585.04	052° 17' 00.15"	038° 39' 57.81"	Картометрический метод	5.00	–
3077	382097.51	1262583.01	052° 17' 00.35"	038° 39' 57.70"	Картометрический метод	5.00	–
3078	382121.40	1262554.05	052° 17' 01.12"	038° 39' 56.17"	Картометрический метод	5.00	–
3079	382144.53	1262520.56	052° 17' 01.87"	038° 39' 54.41"	Картометрический метод	5.00	–
3080	382161.64	1262502.78	052° 17' 02.43"	038° 39' 53.48"	Картометрический метод	5.00	–
3081	382188.76	1262485.99	052° 17' 03.31"	038° 39' 52.59"	Картометрический метод	5.00	–
3082	382212.51	1262469.49	052° 17' 04.08"	038° 39' 51.73"	Картометрический метод	5.00	–
3083	382217.76	1262464.85	052° 17' 04.25"	038° 39' 51.48"	Картометрический метод	5.00	–
3084	382232.00	1262447.43	052° 17' 04.71"	038° 39' 50.56"	Картометрический метод	5.00	–
3085	382240.80	1262441.33	052° 17' 04.99"	038° 39' 50.24"	Картометрический метод	5.00	–
3086	382249.75	1262436.44	052° 17' 05.28"	038° 39' 49.99"	Картометрический метод	5.00	–
3087	382254.96	1262431.05	052° 17' 05.45"	038° 39' 49.70"	Картометрический метод	5.00	–
3088	382262.28	1262414.65	052° 17' 05.69"	038° 39' 48.84"	Картометрический метод	5.00	–
3089	382270.01	1262403.19	052° 17' 05.94"	038° 39' 48.24"	Картометрический метод	5.00	–
3090	382276.33	1262393.81	052° 17' 06.15"	038° 39' 47.74"	Картометрический метод	5.00	–

3091	382285.62	1262376.48	052° 17' 06.45"	038° 39' 46.83"	Картометрический метод	5.00	–
3092	382290.39	1262372.79	052° 17' 06.60"	038° 39' 46.63"	Картометрический метод	5.00	–
3093	382297.80	1262371.10	052° 17' 06.84"	038° 39' 46.55"	Картометрический метод	5.00	–
3094	382306.63	1262367.36	052° 17' 07.13"	038° 39' 46.35"	Картометрический метод	5.00	–
3095	382318.17	1262360.01	052° 17' 07.50"	038° 39' 45.96"	Картометрический метод	5.00	–
3096	382343.86	1262348.88	052° 17' 08.34"	038° 39' 45.38"	Картометрический метод	5.00	–
3097	382352.59	1262347.53	052° 17' 08.62"	038° 39' 45.31"	Картометрический метод	5.00	–
3098	382369.68	1262347.84	052° 17' 09.17"	038° 39' 45.33"	Картометрический метод	5.00	–
3099	382396.67	1262351.19	052° 17' 10.04"	038° 39' 45.51"	Картометрический метод	5.00	–
3100	382460.30	1262373.99	052° 17' 12.10"	038° 39' 46.72"	Картометрический метод	5.00	–
3101	382472.40	1262376.48	052° 17' 12.49"	038° 39' 46.85"	Картометрический метод	5.00	–
3102	382502.14	1262378.73	052° 17' 13.45"	038° 39' 46.98"	Картометрический метод	5.00	–
3103	382526.86	1262374.58	052° 17' 14.25"	038° 39' 46.76"	Картометрический метод	5.00	–
3104	382545.30	1262374.77	052° 17' 14.85"	038° 39' 46.77"	Картометрический метод	5.00	–
3105	382560.06	1262372.94	052° 17' 15.33"	038° 39' 46.68"	Картометрический метод	5.00	–
3106	382569.03	1262373.28	052° 17' 15.62"	038° 39' 46.70"	Картометрический метод	5.00	–
3107	382611.18	1262378.98	052° 17' 16.98"	038° 39' 47.00"	Картометрический метод	5.00	–
3108	382627.33	1262379.53	052° 17' 17.50"	038° 39' 47.03"	Картометрический метод	5.00	–
3109	382640.60	1262378.43	052° 17' 17.93"	038° 39' 46.98"	Картометрический метод	5.00	–
3110	382651.06	1262376.17	052° 17' 18.27"	038° 39' 46.86"	Картометрический метод	5.00	–
3111	382681.90	1262365.52	052° 17' 19.27"	038° 39' 46.30"	Картометрический метод	5.00	–
3112	382689.72	1262360.86	052° 17' 19.52"	038° 39' 46.06"	Картометрический метод	5.00	–
3113	382717.06	1262337.49	052° 17' 20.41"	038° 39' 44.83"	Картометрический метод	5.00	–
3114	382724.22	1262329.99	052° 17' 20.64"	038° 39' 44.43"	Картометрический метод	5.00	–
3115	382734.24	1262314.89	052° 17' 20.97"	038° 39' 43.64"	Картометрический метод	5.00	–
3116	382735.12	1262310.14	052° 17' 21.00"	038° 39' 43.39"	Картометрический метод	5.00	–
3117	382732.09	1262296.04	052° 17' 20.90"	038° 39' 42.64"	Картометрический метод	5.00	–
3118	382732.51	1262286.15	052° 17' 20.91"	038° 39' 42.12"	Картометрический метод	5.00	–
3119	382734.33	1262279.07	052° 17' 20.97"	038° 39' 41.75"	Картометрический метод	5.00	–
3120	382740.23	1262271.26	052° 17' 21.17"	038° 39' 41.34"	Картометрический метод	5.00	–
3121	382742.78	1262264.54	052° 17' 21.25"	038° 39' 40.98"	Картометрический метод	5.00	–
3122	382745.14	1262255.19	052° 17' 21.33"	038° 39' 40.49"	Картометрический метод	5.00	–
3123	382747.95	1262250.65	052° 17' 21.42"	038° 39' 40.25"	Картометрический метод	5.00	–
3124	382754.67	1262246.05	052° 17' 21.63"	038° 39' 40.01"	Картометрический метод	5.00	–
3125	382758.88	1262241.44	052° 17' 21.77"	038° 39' 39.77"	Картометрический метод	5.00	–
3126	382767.52	1262228.73	052° 17' 22.05"	038° 39' 39.10"	Картометрический метод	5.00	–
3127	382773.37	1262214.52	052° 17' 22.24"	038° 39' 38.35"	Картометрический метод	5.00	–
3128	382792.35	1262183.33	052° 17' 22.86"	038° 39' 36.70"	Картометрический метод	5.00	–
3129	382839.13	1262148.34	052° 17' 24.38"	038° 39' 34.86"	Картометрический	5.00	–

					метод		
3130	382845.68	1262145.05	052° 17' 24.59"	038° 39' 34.69"	Картометрический метод	5.00	–
3131	382849.42	1262141.43	052° 17' 24.71"	038° 39' 34.50"	Картометрический метод	5.00	–
3132	382854.29	1262133.19	052° 17' 24.87"	038° 39' 34.07"	Картометрический метод	5.00	–
3133	382856.37	1262126.52	052° 17' 24.93"	038° 39' 33.72"	Картометрический метод	5.00	–
3134	382858.23	1262109.84	052° 17' 25.00"	038° 39' 32.84"	Картометрический метод	5.00	–
3135	382862.39	1262099.05	052° 17' 25.13"	038° 39' 32.27"	Картометрический метод	5.00	–
3136	382862.82	1262082.69	052° 17' 25.15"	038° 39' 31.40"	Картометрический метод	5.00	–
3137	382857.17	1262068.58	052° 17' 24.97"	038° 39' 30.66"	Картометрический метод	5.00	–
3138	382857.43	1262062.24	052° 17' 24.97"	038° 39' 30.32"	Картометрический метод	5.00	–
3139	382864.77	1262039.77	052° 17' 25.21"	038° 39' 29.14"	Картометрический метод	5.00	–
3140	382864.92	1262034.69	052° 17' 25.22"	038° 39' 28.87"	Картометрический метод	5.00	–
3141	382861.72	1262023.69	052° 17' 25.12"	038° 39' 28.29"	Картометрический метод	5.00	–
3142	382855.29	1262013.28	052° 17' 24.91"	038° 39' 27.74"	Картометрический метод	5.00	–
3143	382847.06	1262006.79	052° 17' 24.64"	038° 39' 27.40"	Картометрический метод	5.00	–
3144	382810.21	1261991.84	052° 17' 23.45"	038° 39' 26.60"	Картометрический метод	5.00	–
3145	382802.70	1261990.33	052° 17' 23.21"	038° 39' 26.52"	Картометрический метод	5.00	–
3146	382789.41	1261990.70	052° 17' 22.78"	038° 39' 26.54"	Картометрический метод	5.00	–
3147	382782.81	1261989.03	052° 17' 22.57"	038° 39' 26.45"	Картометрический метод	5.00	–
3148	382771.65	1261982.16	052° 17' 22.21"	038° 39' 26.09"	Картометрический метод	5.00	–
3149	382745.11	1261969.52	052° 17' 21.35"	038° 39' 25.42"	Картометрический метод	5.00	–
3150	382725.99	1261952.22	052° 17' 20.73"	038° 39' 24.50"	Картометрический метод	5.00	–
3151	382714.44	1261945.71	052° 17' 20.36"	038° 39' 24.16"	Картометрический метод	5.00	–
3152	382698.60	1261940.40	052° 17' 19.84"	038° 39' 23.88"	Картометрический метод	5.00	–
3153	382671.82	1261927.29	052° 17' 18.98"	038° 39' 23.18"	Картометрический метод	5.00	–
3154	382656.06	1261917.93	052° 17' 18.47"	038° 39' 22.68"	Картометрический метод	5.00	–
3155	382615.55	1261895.21	052° 17' 17.16"	038° 39' 21.48"	Картометрический метод	5.00	–
3156	382601.65	1261885.61	052° 17' 16.71"	038° 39' 20.97"	Картометрический метод	5.00	–
3157	382591.31	1261876.31	052° 17' 16.38"	038° 39' 20.48"	Картометрический метод	5.00	–
3158	382581.91	1261865.71	052° 17' 16.08"	038° 39' 19.92"	Картометрический метод	5.00	–
3159	382574.37	1261850.11	052° 17' 15.83"	038° 39' 19.10"	Картометрический метод	5.00	–
3160	382571.37	1261824.26	052° 17' 15.74"	038° 39' 17.73"	Картометрический метод	5.00	–
3161	382569.34	1261817.86	052° 17' 15.67"	038° 39' 17.39"	Картометрический метод	5.00	–
3162	382562.86	1261811.07	052° 17' 15.46"	038° 39' 17.04"	Картометрический метод	5.00	–
3163	382551.94	1261803.26	052° 17' 15.11"	038° 39' 16.62"	Картометрический метод	5.00	–
3164	382547.35	1261797.50	052° 17' 14.96"	038° 39' 16.32"	Картометрический метод	5.00	–
3165	382544.64	1261789.99	052° 17' 14.88"	038° 39' 15.92"	Картометрический метод	5.00	–
3166	382542.92	1261779.24	052° 17' 14.82"	038° 39' 15.35"	Картометрический метод	5.00	–
3167	382539.99	1261771.97	052° 17' 14.73"	038° 39' 14.97"	Картометрический метод	5.00	–

3168	382528.44	1261762.60	052° 17' 14.35"	038° 39' 14.47"	Картометрический метод	5.00	–
3169	382525.63	1261757.45	052° 17' 14.26"	038° 39' 14.20"	Картометрический метод	5.00	–
3170	382527.11	1261739.26	052° 17' 14.31"	038° 39' 13.24"	Картометрический метод	5.00	–
3171	382526.10	1261727.71	052° 17' 14.28"	038° 39' 12.63"	Картометрический метод	5.00	–
3172	382522.35	1261715.61	052° 17' 14.16"	038° 39' 11.99"	Картометрический метод	5.00	–
3173	382509.47	1261688.45	052° 17' 13.75"	038° 39' 10.56"	Картометрический метод	5.00	–
3174	382500.93	1261655.13	052° 17' 13.47"	038° 39' 08.80"	Картометрический метод	5.00	–
3175	382499.69	1261633.78	052° 17' 13.43"	038° 39' 07.67"	Картометрический метод	5.00	–
3176	382498.41	1261629.67	052° 17' 13.39"	038° 39' 07.46"	Картометрический метод	5.00	–
3177	382496.04	1261627.05	052° 17' 13.32"	038° 39' 07.32"	Картометрический метод	5.00	–
3178	382488.71	1261626.63	052° 17' 13.08"	038° 39' 07.30"	Картометрический метод	5.00	–
3179	382482.39	1261624.27	052° 17' 12.87"	038° 39' 07.17"	Картометрический метод	5.00	–
3180	382480.85	1261620.01	052° 17' 12.82"	038° 39' 06.95"	Картометрический метод	5.00	–
3181	382483.56	1261602.52	052° 17' 12.91"	038° 39' 06.02"	Картометрический метод	5.00	–
3182	382481.80	1261596.42	052° 17' 12.86"	038° 39' 05.70"	Картометрический метод	5.00	–
3183	382470.36	1261579.12	052° 17' 12.49"	038° 39' 04.79"	Картометрический метод	5.00	–
3184	382466.44	1261574.98	052° 17' 12.36"	038° 39' 04.57"	Картометрический метод	5.00	–
3185	382459.68	1261570.42	052° 17' 12.14"	038° 39' 04.33"	Картометрический метод	5.00	–
3186	382456.87	1261565.60	052° 17' 12.05"	038° 39' 04.07"	Картометрический метод	5.00	–
3187	382452.44	1261551.30	052° 17' 11.91"	038° 39' 03.32"	Картометрический метод	5.00	–
3188	382445.32	1261535.63	052° 17' 11.68"	038° 39' 02.49"	Картометрический метод	5.00	–
3189	382432.05	1261513.38	052° 17' 11.25"	038° 39' 01.31"	Картометрический метод	5.00	–
3190	382423.30	1261501.05	052° 17' 10.97"	038° 39' 00.66"	Картометрический метод	5.00	–
3191	382412.28	1261491.36	052° 17' 10.62"	038° 39' 00.15"	Картометрический метод	5.00	–
3192	382397.26	1261481.72	052° 17' 10.13"	038° 38' 59.64"	Картометрический метод	5.00	–
3193	382388.18	1261471.31	052° 17' 09.84"	038° 38' 59.09"	Картометрический метод	5.00	–
3194	382376.52	1261450.16	052° 17' 09.46"	038° 38' 57.97"	Картометрический метод	5.00	–
3195	382377.42	1261445.01	052° 17' 09.49"	038° 38' 57.70"	Картометрический метод	5.00	–
3196	382379.96	1261442.37	052° 17' 09.57"	038° 38' 57.56"	Картометрический метод	5.00	–
3197	382384.62	1261440.61	052° 17' 09.72"	038° 38' 57.47"	Картометрический метод	5.00	–
3198	382412.14	1261436.81	052° 17' 10.62"	038° 38' 57.27"	Картометрический метод	5.00	–
3199	382418.98	1261431.08	052° 17' 10.84"	038° 38' 56.97"	Картометрический метод	5.00	–
3200	382422.50	1261423.71	052° 17' 10.95"	038° 38' 56.58"	Картометрический метод	5.00	–
3201	382422.79	1261416.82	052° 17' 10.96"	038° 38' 56.22"	Картометрический метод	5.00	–
3202	382420.20	1261406.28	052° 17' 10.88"	038° 38' 55.66"	Картометрический метод	5.00	–
3203	382419.88	1261399.52	052° 17' 10.87"	038° 38' 55.31"	Картометрический метод	5.00	–
3204	382423.46	1261385.00	052° 17' 10.99"	038° 38' 54.54"	Картометрический метод	5.00	–
3205	382423.93	1261378.08	052° 17' 11.00"	038° 38' 54.18"	Картометрический метод	5.00	–
3206	382422.40	1261362.75	052° 17' 10.95"	038° 38' 53.37"	Картометрический	5.00	–

					метод		
3207	382424.52	1261354.21	052° 17' 11.02"	038° 38' 52.92"	Картометрический метод	5.00	–
3208	382431.21	1261340.70	052° 17' 11.24"	038° 38' 52.20"	Картометрический метод	5.00	–
3209	382443.99	1261314.91	052° 17' 11.65"	038° 38' 50.85"	Картометрический метод	5.00	–
3210	382445.87	1261306.41	052° 17' 11.72"	038° 38' 50.40"	Картометрический метод	5.00	–
3211	382445.65	1261289.78	052° 17' 11.71"	038° 38' 49.52"	Картометрический метод	5.00	–
3212	382443.54	1261284.58	052° 17' 11.64"	038° 38' 49.25"	Картометрический метод	5.00	–
3213	382438.92	1261282.10	052° 17' 11.49"	038° 38' 49.11"	Картометрический метод	5.00	–
3214	382431.54	1261281.70	052° 17' 11.25"	038° 38' 49.09"	Картометрический метод	5.00	–
3215	382426.36	1261279.01	052° 17' 11.09"	038° 38' 48.95"	Картометрический метод	5.00	–
3216	382418.26	1261269.93	052° 17' 10.83"	038° 38' 48.47"	Картометрический метод	5.00	–
3217	382414.76	1261267.86	052° 17' 10.71"	038° 38' 48.36"	Картометрический метод	5.00	–
3218	382405.09	1261267.18	052° 17' 10.40"	038° 38' 48.32"	Картометрический метод	5.00	–
3219	382399.57	1261264.24	052° 17' 10.22"	038° 38' 48.17"	Картометрический метод	5.00	–
3220	382390.00	1261249.88	052° 17' 09.91"	038° 38' 47.41"	Картометрический метод	5.00	–
3221	382380.92	1261241.13	052° 17' 09.62"	038° 38' 46.95"	Картометрический метод	5.00	–
3222	382378.94	1261236.53	052° 17' 09.56"	038° 38' 46.70"	Картометрический метод	5.00	–
3223	382378.98	1261229.93	052° 17' 09.56"	038° 38' 46.35"	Картометрический метод	5.00	–
3224	382382.12	1261219.05	052° 17' 09.66"	038° 38' 45.78"	Картометрический метод	5.00	–
3225	382382.16	1261212.97	052° 17' 09.66"	038° 38' 45.46"	Картометрический метод	5.00	–
3226	382379.28	1261208.51	052° 17' 09.57"	038° 38' 45.22"	Картометрический метод	5.00	–
3227	382369.37	1261201.17	052° 17' 09.25"	038° 38' 44.84"	Картометрический метод	5.00	–
3228	382346.66	1261187.04	052° 17' 08.52"	038° 38' 44.09"	Картометрический метод	5.00	–
3229	382335.59	1261184.86	052° 17' 08.16"	038° 38' 43.97"	Картометрический метод	5.00	–
3230	382325.22	1261184.28	052° 17' 07.82"	038° 38' 43.94"	Картометрический метод	5.00	–
3231	382305.87	1261187.50	052° 17' 07.20"	038° 38' 44.11"	Картометрический метод	5.00	–
3232	382295.44	1261186.98	052° 17' 06.86"	038° 38' 44.08"	Картометрический метод	5.00	–
3233	382273.82	1261180.69	052° 17' 06.16"	038° 38' 43.74"	Картометрический метод	5.00	–
3234	382263.38	1261175.80	052° 17' 05.82"	038° 38' 43.49"	Картометрический метод	5.00	–
3235	382258.97	1261172.21	052° 17' 05.68"	038° 38' 43.30"	Картометрический метод	5.00	–
3236	382255.65	1261171.35	052° 17' 05.57"	038° 38' 43.25"	Картометрический метод	5.00	–
3237	382246.52	1261175.18	052° 17' 05.28"	038° 38' 43.45"	Картометрический метод	5.00	–
3238	382240.82	1261175.00	052° 17' 05.09"	038° 38' 43.44"	Картометрический метод	5.00	–
3239	382230.90	1261170.10	052° 17' 04.77"	038° 38' 43.18"	Картометрический метод	5.00	–
3240	382218.86	1261162.21	052° 17' 04.38"	038° 38' 42.76"	Картометрический метод	5.00	–
3241	382211.86	1261153.72	052° 17' 04.16"	038° 38' 42.31"	Картометрический метод	5.00	–
3242	382206.01	1261149.11	052° 17' 03.97"	038° 38' 42.07"	Картометрический метод	5.00	–
3243	382185.56	1261143.18	052° 17' 03.31"	038° 38' 41.76"	Картометрический метод	5.00	–
3244	382174.24	1261142.32	052° 17' 02.94"	038° 38' 41.71"	Картометрический метод	5.00	–

3245	382166.30	1261143.75	052° 17' 02.68"	038° 38' 41.78"	Картометрический метод	5.00	–
3246	382159.44	1261142.63	052° 17' 02.46"	038° 38' 41.72"	Картометрический метод	5.00	–
3247	382134.53	1261130.19	052° 17' 01.66"	038° 38' 41.06"	Картометрический метод	5.00	–
3248	382102.90	1261118.22	052° 17' 00.63"	038° 38' 40.43"	Картометрический метод	5.00	–
3249	382093.80	1261112.67	052° 17' 00.34"	038° 38' 40.13"	Картометрический метод	5.00	–
3250	382084.07	1261103.22	052° 17' 00.03"	038° 38' 39.64"	Картометрический метод	5.00	–
3251	382078.24	1261100.99	052° 16' 59.84"	038° 38' 39.52"	Картометрический метод	5.00	–
3252	382066.66	1261100.01	052° 16' 59.46"	038° 38' 39.46"	Картометрический метод	5.00	–
3253	382061.66	1261097.53	052° 16' 59.30"	038° 38' 39.33"	Картометрический метод	5.00	–
3254	382055.90	1261092.13	052° 16' 59.12"	038° 38' 39.05"	Картометрический метод	5.00	–
3255	382047.68	1261085.26	052° 16' 58.85"	038° 38' 38.68"	Картометрический метод	5.00	–
3256	382033.09	1261073.54	052° 16' 58.38"	038° 38' 38.06"	Картометрический метод	5.00	–
3257	382021.57	1261060.91	052° 16' 58.01"	038° 38' 37.40"	Картометрический метод	5.00	–
3258	382015.14	1261051.48	052° 16' 57.80"	038° 38' 36.90"	Картометрический метод	5.00	–
3259	382006.66	1261035.15	052° 16' 57.53"	038° 38' 36.04"	Картометрический метод	5.00	–
3260	381999.09	1261029.92	052° 16' 57.28"	038° 38' 35.76"	Картометрический метод	5.00	–
3261	381985.59	1261026.49	052° 16' 56.84"	038° 38' 35.58"	Картометрический метод	5.00	–
3262	381975.91	1261026.26	052° 16' 56.53"	038° 38' 35.56"	Картометрический метод	5.00	–
3263	381965.40	1261028.76	052° 16' 56.19"	038° 38' 35.69"	Картометрический метод	5.00	–
3264	381957.35	1261029.03	052° 16' 55.93"	038° 38' 35.71"	Картометрический метод	5.00	–
3265	381937.64	1261026.85	052° 16' 55.29"	038° 38' 35.59"	Картометрический метод	5.00	–
3266	381915.68	1261018.78	052° 16' 54.58"	038° 38' 35.16"	Картометрический метод	5.00	–
3267	381901.99	1261010.80	052° 16' 54.14"	038° 38' 34.74"	Картометрический метод	5.00	–
3268	381894.63	1261009.36	052° 16' 53.90"	038° 38' 34.66"	Картометрический метод	5.00	–
3269	381884.00	1261010.39	052° 16' 53.56"	038° 38' 34.72"	Картометрический метод	5.00	–
3270	381872.10	1261010.10	052° 16' 53.17"	038° 38' 34.70"	Картометрический метод	5.00	–
3271	381862.87	1261008.04	052° 16' 52.88"	038° 38' 34.59"	Картометрический метод	5.00	–
3272	381851.34	1261003.39	052° 16' 52.50"	038° 38' 34.34"	Картометрический метод	5.00	–
3273	381843.30	1261003.00	052° 16' 52.24"	038° 38' 34.32"	Картометрический метод	5.00	–
3274	381835.57	1261005.18	052° 16' 51.99"	038° 38' 34.43"	Картометрический метод	5.00	–
3275	381830.49	1261009.07	052° 16' 51.83"	038° 38' 34.64"	Картометрический метод	5.00	–
3276	381825.50	1261009.42	052° 16' 51.67"	038° 38' 34.66"	Картометрический метод	5.00	–
3277	381814.56	1261006.15	052° 16' 51.31"	038° 38' 34.48"	Картометрический метод	5.00	–
3278	381807.29	1261004.56	052° 16' 51.08"	038° 38' 34.40"	Картометрический метод	5.00	–
3279	381797.44	1261003.98	052° 16' 50.76"	038° 38' 34.37"	Картометрический метод	5.00	–
3280	381792.34	1261002.51	052° 16' 50.59"	038° 38' 34.29"	Картометрический метод	5.00	–
3281	381782.65	1260993.16	052° 16' 50.28"	038° 38' 33.79"	Картометрический метод	5.00	–
3282	381771.88	1260987.46	052° 16' 49.93"	038° 38' 33.49"	Картометрический метод	5.00	–
3283	381765.39	1260985.88	052° 16' 49.72"	038° 38' 33.41"	Картометрический	5.00	–

					метод		
3284	381754.29	1260985.24	052° 16' 49.36"	038° 38' 33.37"	Картометрический метод	5.00	–
3285	381748.13	1260983.56	052° 16' 49.17"	038° 38' 33.28"	Картометрический метод	5.00	–
3286	381715.45	1260965.06	052° 16' 48.11"	038° 38' 32.30"	Картометрический метод	5.00	–
3287	381709.97	1260958.19	052° 16' 47.93"	038° 38' 31.94"	Картометрический метод	5.00	–
3288	381705.04	1260954.32	052° 16' 47.77"	038° 38' 31.74"	Картометрический метод	5.00	–
3289	381689.79	1260947.62	052° 16' 47.28"	038° 38' 31.38"	Картометрический метод	5.00	–
3290	381670.41	1260930.10	052° 16' 46.66"	038° 38' 30.46"	Картометрический метод	5.00	–
3291	381645.75	1260902.54	052° 16' 45.86"	038° 38' 29.00"	Картометрический метод	5.00	–
3292	381624.13	1260881.70	052° 16' 45.16"	038° 38' 27.90"	Картометрический метод	5.00	–
3293	381609.92	1260872.18	052° 16' 44.70"	038° 38' 27.39"	Картометрический метод	5.00	–
3294	381597.10	1260861.93	052° 16' 44.29"	038° 38' 26.85"	Картометрический метод	5.00	–
3295	381587.56	1260851.43	052° 16' 43.98"	038° 38' 26.30"	Картометрический метод	5.00	–
3296	381577.45	1260842.52	052° 16' 43.65"	038° 38' 25.83"	Картометрический метод	5.00	–
3297	381568.62	1260837.24	052° 16' 43.37"	038° 38' 25.55"	Картометрический метод	5.00	–
3298	381553.98	1260832.14	052° 16' 42.90"	038° 38' 25.28"	Картометрический метод	5.00	–
3299	381549.46	1260828.07	052° 16' 42.75"	038° 38' 25.06"	Картометрический метод	5.00	–
3300	381543.19	1260818.48	052° 16' 42.55"	038° 38' 24.55"	Картометрический метод	5.00	–
3301	381539.99	1260807.94	052° 16' 42.44"	038° 38' 24.00"	Картометрический метод	5.00	–
3302	381527.19	1260777.50	052° 16' 42.03"	038° 38' 22.39"	Картометрический метод	5.00	–
3303	381517.51	1260762.44	052° 16' 41.72"	038° 38' 21.59"	Картометрический метод	5.00	–
3304	381509.17	1260753.30	052° 16' 41.45"	038° 38' 21.11"	Картометрический метод	5.00	–
3305	381506.67	1260747.87	052° 16' 41.37"	038° 38' 20.82"	Картометрический метод	5.00	–
3306	381507.05	1260741.75	052° 16' 41.38"	038° 38' 20.50"	Картометрический метод	5.00	–
3307	381516.55	1260722.75	052° 16' 41.69"	038° 38' 19.50"	Картометрический метод	5.00	–
3308	381521.91	1260707.22	052° 16' 41.87"	038° 38' 18.68"	Картометрический метод	5.00	–
3309	381526.10	1260681.99	052° 16' 42.00"	038° 38' 17.35"	Картометрический метод	5.00	–
3310	381530.93	1260670.65	052° 16' 42.16"	038° 38' 16.75"	Картометрический метод	5.00	–
3311	381531.70	1260663.40	052° 16' 42.19"	038° 38' 16.37"	Картометрический метод	5.00	–
3312	381528.51	1260647.86	052° 16' 42.08"	038° 38' 15.55"	Картометрический метод	5.00	–
3313	381529.45	1260634.04	052° 16' 42.12"	038° 38' 14.82"	Картометрический метод	5.00	–
3314	381534.29	1260622.72	052° 16' 42.27"	038° 38' 14.23"	Картометрический метод	5.00	–
3315	381544.12	1260609.53	052° 16' 42.59"	038° 38' 13.53"	Картометрический метод	5.00	–
3316	381574.28	1260583.92	052° 16' 43.57"	038° 38' 12.18"	Картометрический метод	5.00	–
3317	381580.16	1260580.94	052° 16' 43.76"	038° 38' 12.03"	Картометрический метод	5.00	–
3318	381587.50	1260582.27	052° 16' 44.00"	038° 38' 12.10"	Картометрический метод	5.00	–
3319	381594.93	1260588.54	052° 16' 44.24"	038° 38' 12.43"	Картометрический метод	5.00	–
3320	381598.29	1260595.80	052° 16' 44.34"	038° 38' 12.81"	Картометрический метод	5.00	–
3321	381603.21	1260601.81	052° 16' 44.50"	038° 38' 13.13"	Картометрический метод	5.00	–

3322	381610.27	1260605.46	052° 16' 44.73"	038° 38' 13.32"	Картометрический метод	5.00	–
3323	381627.78	1260606.52	052° 16' 45.30"	038° 38' 13.38"	Картометрический метод	5.00	–
3324	381638.18	1260608.75	052° 16' 45.63"	038° 38' 13.50"	Картометрический метод	5.00	–
3325	381651.84	1260613.90	052° 16' 46.08"	038° 38' 13.77"	Картометрический метод	5.00	–
3326	381661.47	1260615.17	052° 16' 46.39"	038° 38' 13.84"	Картометрический метод	5.00	–
3327	381671.58	1260613.90	052° 16' 46.71"	038° 38' 13.78"	Картометрический метод	5.00	–
3328	381735.51	1260598.06	052° 16' 48.78"	038° 38' 12.95"	Картометрический метод	5.00	–
3329	381743.78	1260594.55	052° 16' 49.05"	038° 38' 12.76"	Картометрический метод	5.00	–
3330	381766.84	1260578.93	052° 16' 49.80"	038° 38' 11.94"	Картометрический метод	5.00	–
3331	381779.49	1260573.58	052° 16' 50.21"	038° 38' 11.66"	Картометрический метод	5.00	–
3332	381789.13	1260571.55	052° 16' 50.52"	038° 38' 11.56"	Картометрический метод	5.00	–
3333	381817.15	1260570.12	052° 16' 51.43"	038° 38' 11.48"	Картометрический метод	5.00	–
3334	381841.44	1260565.99	052° 16' 52.21"	038° 38' 11.27"	Картометрический метод	5.00	–
3335	381850.87	1260561.04	052° 16' 52.52"	038° 38' 11.01"	Картометрический метод	5.00	–
3336	381855.55	1260560.13	052° 16' 52.67"	038° 38' 10.96"	Картометрический метод	5.00	–
3337	381868.23	1260560.58	052° 16' 53.08"	038° 38' 10.99"	Картометрический метод	5.00	–
3338	381871.99	1260558.09	052° 16' 53.20"	038° 38' 10.86"	Картометрический метод	5.00	–
3339	381877.62	1260548.46	052° 16' 53.39"	038° 38' 10.35"	Картометрический метод	5.00	–
3340	381886.41	1260539.32	052° 16' 53.67"	038° 38' 09.87"	Картометрический метод	5.00	–
3341	381891.61	1260533.43	052° 16' 53.84"	038° 38' 09.56"	Картометрический метод	5.00	–
3342	381897.15	1260521.96	052° 16' 54.02"	038° 38' 08.95"	Картометрический метод	5.00	–
3343	381901.67	1260500.79	052° 16' 54.17"	038° 38' 07.84"	Картометрический метод	5.00	–
3344	381902.31	1260490.82	052° 16' 54.19"	038° 38' 07.31"	Картометрический метод	5.00	–
3345	381899.03	1260469.74	052° 16' 54.08"	038° 38' 06.20"	Картометрический метод	5.00	–
3346	381898.32	1260457.49	052° 16' 54.06"	038° 38' 05.55"	Картометрический метод	5.00	–
3347	381900.51	1260395.51	052° 16' 54.14"	038° 38' 02.28"	Картометрический метод	5.00	–
3348	381900.01	1260381.01	052° 16' 54.12"	038° 38' 01.52"	Картометрический метод	5.00	–
3349	381900.90	1260371.94	052° 16' 54.15"	038° 38' 01.04"	Картометрический метод	5.00	–
3350	381909.60	1260346.28	052° 16' 54.43"	038° 37' 59.69"	Картометрический метод	5.00	–
3351	381910.33	1260339.94	052° 16' 54.46"	038° 37' 59.35"	Картометрический метод	5.00	–
3352	381909.64	1260327.92	052° 16' 54.44"	038° 37' 58.72"	Картометрический метод	5.00	–
3353	381911.15	1260319.67	052° 16' 54.49"	038° 37' 58.28"	Картометрический метод	5.00	–
3354	381921.43	1260292.56	052° 16' 54.82"	038° 37' 56.85"	Картометрический метод	5.00	–
3355	381952.02	1260238.16	052° 16' 55.81"	038° 37' 53.99"	Картометрический метод	5.00	–
3356	381960.06	1260228.64	052° 16' 56.07"	038° 37' 53.49"	Картометрический метод	5.00	–
3357	381969.51	1260221.46	052° 16' 56.38"	038° 37' 53.11"	Картометрический метод	5.00	–
3358	381989.72	1260215.76	052° 16' 57.03"	038° 37' 52.81"	Картометрический метод	5.00	–
3359	381996.97	1260210.65	052° 16' 57.27"	038° 37' 52.54"	Картометрический метод	5.00	–
3360	382006.73	1260206.83	052° 16' 57.59"	038° 37' 52.34"	Картометрический	5.00	–

					метод		
3361	382024.91	1260204.83	052° 16' 58.17"	038° 37' 52.24"	Картометрический метод	5.00	–
3362	382031.73	1260201.80	052° 16' 58.39"	038° 37' 52.08"	Картометрический метод	5.00	–
3363	382043.58	1260192.79	052° 16' 58.78"	038° 37' 51.60"	Картометрический метод	5.00	–
3364	382053.18	1260180.95	052° 16' 59.09"	038° 37' 50.98"	Картометрический метод	5.00	–
3365	382065.59	1260151.99	052° 16' 59.49"	038° 37' 49.45"	Картометрический метод	5.00	–
3366	382069.10	1260138.22	052° 16' 59.61"	038° 37' 48.73"	Картометрический метод	5.00	–
3367	382068.56	1260119.15	052° 16' 59.59"	038° 37' 47.72"	Картометрический метод	5.00	–
3368	382064.65	1260091.81	052° 16' 59.47"	038° 37' 46.28"	Картометрический метод	5.00	–
3369	382063.76	1260081.87	052° 16' 59.44"	038° 37' 45.75"	Картометрический метод	5.00	–
3370	382069.42	1260048.49	052° 16' 59.62"	038° 37' 44.00"	Картометрический метод	5.00	–
3371	382073.55	1260040.06	052° 16' 59.76"	038° 37' 43.55"	Картометрический метод	5.00	–
3372	382074.49	1260034.76	052° 16' 59.79"	038° 37' 43.27"	Картометрический метод	5.00	–
3373	382073.32	1260031.17	052° 16' 59.75"	038° 37' 43.08"	Картометрический метод	5.00	–
3374	382069.57	1260026.95	052° 16' 59.63"	038° 37' 42.86"	Картометрический метод	5.00	–
3375	382054.42	1260020.79	052° 16' 59.14"	038° 37' 42.53"	Картометрический метод	5.00	–
3376	382050.68	1260015.56	052° 16' 59.02"	038° 37' 42.26"	Картометрический метод	5.00	–
3377	382049.98	1260008.53	052° 16' 59.00"	038° 37' 41.88"	Картометрический метод	5.00	–
3378	382053.49	1259997.76	052° 16' 59.11"	038° 37' 41.32"	Картометрический метод	5.00	–
3379	382057.79	1259990.09	052° 16' 59.25"	038° 37' 40.91"	Картометрический метод	5.00	–
3380	382057.74	1259986.25	052° 16' 59.25"	038° 37' 40.71"	Картометрический метод	5.00	–
3381	382053.39	1259975.67	052° 16' 59.11"	038° 37' 40.15"	Картометрический метод	5.00	–
3382	382053.66	1259971.13	052° 16' 59.12"	038° 37' 39.91"	Картометрический метод	5.00	–
3383	382059.89	1259961.00	052° 16' 59.32"	038° 37' 39.38"	Картометрический метод	5.00	–
3384	382063.18	1259954.69	052° 16' 59.43"	038° 37' 39.05"	Картометрический метод	5.00	–
3385	382072.30	1259921.11	052° 16' 59.73"	038° 37' 37.28"	Картометрический метод	5.00	–
3386	382080.30	1259903.59	052° 16' 59.99"	038° 37' 36.35"	Картометрический метод	5.00	–
3387	382099.15	1259841.03	052° 17' 00.60"	038° 37' 33.05"	Картометрический метод	5.00	–
3388	382103.52	1259835.02	052° 17' 00.74"	038° 37' 32.74"	Картометрический метод	5.00	–
3389	382111.41	1259830.42	052° 17' 01.00"	038° 37' 32.50"	Картометрический метод	5.00	–
3390	382118.82	1259829.01	052° 17' 01.24"	038° 37' 32.42"	Картометрический метод	5.00	–
3391	382128.81	1259831.59	052° 17' 01.56"	038° 37' 32.56"	Картометрический метод	5.00	–
3392	382178.69	1259857.19	052° 17' 03.17"	038° 37' 33.91"	Картометрический метод	5.00	–
3393	382195.16	1259863.12	052° 17' 03.70"	038° 37' 34.23"	Картометрический метод	5.00	–
3394	382203.35	1259864.21	052° 17' 03.97"	038° 37' 34.29"	Картометрический метод	5.00	–
3395	382223.33	1259863.59	052° 17' 04.62"	038° 37' 34.26"	Картометрический метод	5.00	–
3396	382242.41	1259860.53	052° 17' 05.23"	038° 37' 34.10"	Картометрический метод	5.00	–
3397	382250.73	1259857.58	052° 17' 05.50"	038° 37' 33.94"	Картометрический метод	5.00	–
3398	382266.03	1259845.71	052° 17' 06.00"	038° 37' 33.32"	Картометрический метод	5.00	–

3399	382277.35	1259840.87	052° 17' 06.36"	038° 37' 33.06"	Картометрический метод	5.00	–
3400	382311.92	1259836.50	052° 17' 07.48"	038° 37' 32.84"	Картометрический метод	5.00	–
3401	382331.05	1259831.74	052° 17' 08.10"	038° 37' 32.59"	Картометрический метод	5.00	–
3402	382339.46	1259827.95	052° 17' 08.37"	038° 37' 32.39"	Картометрический метод	5.00	–
3403	382352.68	1259818.97	052° 17' 08.80"	038° 37' 31.92"	Картометрический метод	5.00	–
3404	382360.39	1259815.35	052° 17' 09.05"	038° 37' 31.73"	Картометрический метод	5.00	–
3405	382409.26	1259802.24	052° 17' 10.63"	038° 37' 31.04"	Картометрический метод	5.00	–
3406	382445.94	1259788.50	052° 17' 11.82"	038° 37' 30.32"	Картометрический метод	5.00	–
3407	382460.93	1259780.07	052° 17' 12.31"	038° 37' 29.88"	Картометрический метод	5.00	–
3408	382482.39	1259762.67	052° 17' 13.00"	038° 37' 28.96"	Картометрический метод	5.00	–
3409	382510.96	1259745.96	052° 17' 13.93"	038° 37' 28.08"	Картометрический метод	5.00	–
3410	382518.45	1259743.62	052° 17' 14.17"	038° 37' 27.96"	Картометрический метод	5.00	–
3411	382526.36	1259744.65	052° 17' 14.43"	038° 37' 28.01"	Картометрический метод	5.00	–
3412	382532.65	1259748.12	052° 17' 14.63"	038° 37' 28.20"	Картометрический метод	5.00	–
3413	382538.08	1259755.87	052° 17' 14.80"	038° 37' 28.61"	Картометрический метод	5.00	–
3414	382542.82	1259758.60	052° 17' 14.96"	038° 37' 28.75"	Картометрический метод	5.00	–
3415	382558.58	1259760.59	052° 17' 15.47"	038° 37' 28.86"	Картометрический метод	5.00	–
3416	382570.33	1259764.82	052° 17' 15.85"	038° 37' 29.08"	Картометрический метод	5.00	–
3417	382586.90	1259767.21	052° 17' 16.38"	038° 37' 29.21"	Картометрический метод	5.00	–
3418	382597.63	1259765.71	052° 17' 16.73"	038° 37' 29.13"	Картометрический метод	5.00	–
3419	382614.53	1259759.15	052° 17' 17.28"	038° 37' 28.79"	Картометрический метод	5.00	–
3420	382624.29	1259752.83	052° 17' 17.59"	038° 37' 28.46"	Картометрический метод	5.00	–
3421	382638.73	1259738.55	052° 17' 18.06"	038° 37' 27.70"	Картометрический метод	5.00	–
3422	382645.91	1259729.26	052° 17' 18.30"	038° 37' 27.21"	Картометрический метод	5.00	–
3423	382654.26	1259699.60	052° 17' 18.57"	038° 37' 25.65"	Картометрический метод	5.00	–
3424	382660.97	1259686.64	052° 17' 18.79"	038° 37' 24.97"	Картометрический метод	5.00	–
3425	382663.76	1259678.59	052° 17' 18.88"	038° 37' 24.54"	Картометрический метод	5.00	–
3426	382666.44	1259664.97	052° 17' 18.96"	038° 37' 23.82"	Картометрический метод	5.00	–
3427	382669.52	1259656.87	052° 17' 19.06"	038° 37' 23.40"	Картометрический метод	5.00	–
3428	382677.83	1259641.22	052° 17' 19.33"	038° 37' 22.57"	Картометрический метод	5.00	–
3429	382688.82	1259610.52	052° 17' 19.69"	038° 37' 20.95"	Картометрический метод	5.00	–
3430	382690.73	1259597.71	052° 17' 19.75"	038° 37' 20.28"	Картометрический метод	5.00	–
3431	382690.46	1259577.20	052° 17' 19.75"	038° 37' 19.20"	Картометрический метод	5.00	–
3432	382693.73	1259570.20	052° 17' 19.85"	038° 37' 18.83"	Картометрический метод	5.00	–
3433	382702.17	1259565.30	052° 17' 20.13"	038° 37' 18.57"	Картометрический метод	5.00	–
3434	382715.88	1259563.94	052° 17' 20.57"	038° 37' 18.50"	Картометрический метод	5.00	–
3435	382730.77	1259567.84	052° 17' 21.05"	038° 37' 18.71"	Картометрический метод	5.00	–
3436	382736.21	1259566.30	052° 17' 21.23"	038° 37' 18.63"	Картометрический метод	5.00	–
3437	382758.28	1259549.23	052° 17' 21.94"	038° 37' 17.73"	Картометрический	5.00	–

					метод		
3438	382774.62	1259529.71	052° 17' 22.47"	038° 37' 16.70"	Картометрический метод	5.00	–
3439	382789.01	1259504.52	052° 17' 22.94"	038° 37' 15.37"	Картометрический метод	5.00	–
3440	382791.79	1259493.94	052° 17' 23.03"	038° 37' 14.81"	Картометрический метод	5.00	–
3441	382792.26	1259478.01	052° 17' 23.05"	038° 37' 13.97"	Картометрический метод	5.00	–
3442	382788.82	1259468.33	052° 17' 22.94"	038° 37' 13.46"	Картометрический метод	5.00	–
3443	382775.76	1259456.68	052° 17' 22.51"	038° 37' 12.85"	Картометрический метод	5.00	–
3444	382761.82	1259441.48	052° 17' 22.06"	038° 37' 12.04"	Картометрический метод	5.00	–
3445	382751.98	1259426.18	052° 17' 21.75"	038° 37' 11.23"	Картометрический метод	5.00	–
3446	382736.00	1259395.88	052° 17' 21.23"	038° 37' 09.63"	Картометрический метод	5.00	–
3447	382732.78	1259392.93	052° 17' 21.13"	038° 37' 09.48"	Картометрический метод	5.00	–
3448	382724.34	1259392.67	052° 17' 20.85"	038° 37' 09.46"	Картометрический метод	5.00	–
3449	382722.17	1259389.65	052° 17' 20.78"	038° 37' 09.30"	Картометрический метод	5.00	–
3450	382722.60	1259383.12	052° 17' 20.80"	038° 37' 08.96"	Картометрический метод	5.00	–
3451	382721.05	1259380.17	052° 17' 20.75"	038° 37' 08.80"	Картометрический метод	5.00	–
3452	382712.38	1259376.54	052° 17' 20.47"	038° 37' 08.61"	Картометрический метод	5.00	–
3453	382708.45	1259371.14	052° 17' 20.34"	038° 37' 08.33"	Картометрический метод	5.00	–
3454	382707.94	1259364.53	052° 17' 20.32"	038° 37' 07.98"	Картометрический метод	5.00	–
3455	382709.89	1259355.14	052° 17' 20.39"	038° 37' 07.48"	Картометрический метод	5.00	–
3456	382709.50	1259340.75	052° 17' 20.38"	038° 37' 06.72"	Картометрический метод	5.00	–
3457	382711.21	1259335.49	052° 17' 20.43"	038° 37' 06.45"	Картометрический метод	5.00	–
3458	382718.85	1259328.77	052° 17' 20.68"	038° 37' 06.09"	Картометрический метод	5.00	–
3459	382720.53	1259324.79	052° 17' 20.73"	038° 37' 05.88"	Картометрический метод	5.00	–
3460	382721.78	1259312.54	052° 17' 20.78"	038° 37' 05.24"	Картометрический метод	5.00	–
3461	382721.20	1259298.59	052° 17' 20.76"	038° 37' 04.50"	Картометрический метод	5.00	–
3462	382716.95	1259273.07	052° 17' 20.62"	038° 37' 03.15"	Картометрический метод	5.00	–
3463	382713.89	1259262.97	052° 17' 20.52"	038° 37' 02.62"	Картометрический метод	5.00	–
3464	382707.86	1259251.52	052° 17' 20.33"	038° 37' 02.02"	Картометрический метод	5.00	–
3465	382700.39	1259229.10	052° 17' 20.09"	038° 37' 00.83"	Картометрический метод	5.00	–
3466	382693.76	1259217.24	052° 17' 19.87"	038° 37' 00.21"	Картометрический метод	5.00	–
3467	382684.78	1259205.92	052° 17' 19.58"	038° 36' 59.61"	Картометрический метод	5.00	–
3468	382677.60	1259199.60	052° 17' 19.35"	038° 36' 59.27"	Картометрический метод	5.00	–
3469	382672.76	1259193.04	052° 17' 19.20"	038° 36' 58.93"	Картометрический метод	5.00	–
3470	382672.10	1259185.62	052° 17' 19.18"	038° 36' 58.53"	Картометрический метод	5.00	–
3471	382677.13	1259169.31	052° 17' 19.34"	038° 36' 57.68"	Картометрический метод	5.00	–
3472	382677.52	1259157.45	052° 17' 19.35"	038° 36' 57.05"	Картометрический метод	5.00	–
3473	382671.72	1259141.27	052° 17' 19.17"	038° 36' 56.20"	Картометрический метод	5.00	–
3474	382667.82	1259137.38	052° 17' 19.04"	038° 36' 55.99"	Картометрический метод	5.00	–
3475	382659.13	1259132.30	052° 17' 18.76"	038° 36' 55.72"	Картометрический метод	5.00	–

3476	382656.44	1259128.33	052° 17' 18.67"	038° 36' 55.51"	Картометрический метод	5.00	–
3477	382649.73	1259097.19	052° 17' 18.46"	038° 36' 53.87"	Картометрический метод	5.00	–
3478	382642.55	1259077.99	052° 17' 18.23"	038° 36' 52.85"	Картометрический метод	5.00	–
3479	382641.90	1259073.26	052° 17' 18.21"	038° 36' 52.60"	Картометрический метод	5.00	–
3480	382643.73	1259067.39	052° 17' 18.26"	038° 36' 52.29"	Картометрический метод	5.00	–
3481	382649.11	1259060.66	052° 17' 18.44"	038° 36' 51.94"	Картометрический метод	5.00	–
3482	382650.28	1259053.17	052° 17' 18.48"	038° 36' 51.55"	Картометрический метод	5.00	–
3483	382646.32	1259040.27	052° 17' 18.35"	038° 36' 50.86"	Картометрический метод	5.00	–
3484	382645.52	1259033.96	052° 17' 18.32"	038° 36' 50.53"	Картометрический метод	5.00	–
3485	382646.16	1259024.90	052° 17' 18.35"	038° 36' 50.05"	Картометрический метод	5.00	–
3486	382645.58	1259018.22	052° 17' 18.33"	038° 36' 49.70"	Картометрический метод	5.00	–
3487	382640.73	1258995.39	052° 17' 18.17"	038° 36' 48.50"	Картометрический метод	5.00	–
3488	382631.45	1258928.82	052° 17' 17.88"	038° 36' 44.98"	Картометрический метод	5.00	–
3489	382621.21	1258889.06	052° 17' 17.55"	038° 36' 42.88"	Картометрический метод	5.00	–
3490	382619.45	1258882.20	052° 17' 17.49"	038° 36' 42.52"	Картометрический метод	5.00	–
3491	382617.58	1258859.13	052° 17' 17.43"	038° 36' 41.30"	Картометрический метод	5.00	–
3492	382614.09	1258843.43	052° 17' 17.32"	038° 36' 40.48"	Картометрический метод	5.00	–
3493	382614.10	1258834.91	052° 17' 17.32"	038° 36' 40.03"	Картометрический метод	5.00	–
3494	382617.68	1258815.28	052° 17' 17.44"	038° 36' 38.99"	Картометрический метод	5.00	–
3495	382617.42	1258807.41	052° 17' 17.43"	038° 36' 38.58"	Картометрический метод	5.00	–
3496	382613.99	1258789.98	052° 17' 17.32"	038° 36' 37.66"	Картометрический метод	5.00	–
3497	382609.29	1258774.27	052° 17' 17.17"	038° 36' 36.83"	Картометрический метод	5.00	–
3498	382608.44	1258767.23	052° 17' 17.14"	038° 36' 36.46"	Картометрический метод	5.00	–
3499	382610.79	1258748.69	052° 17' 17.22"	038° 36' 35.48"	Картометрический метод	5.00	–
3500	382608.68	1258734.09	052° 17' 17.15"	038° 36' 34.71"	Картометрический метод	5.00	–
3501	382599.62	1258706.93	052° 17' 16.86"	038° 36' 33.27"	Картометрический метод	5.00	–
3502	382594.08	1258698.11	052° 17' 16.68"	038° 36' 32.81"	Картометрический метод	5.00	–
3503	382584.63	1258687.39	052° 17' 16.37"	038° 36' 32.24"	Картометрический метод	5.00	–
3504	382578.61	1258678.04	052° 17' 16.18"	038° 36' 31.75"	Картометрический метод	5.00	–
3505	382576.60	1258671.42	052° 17' 16.12"	038° 36' 31.40"	Картометрический метод	5.00	–
3506	382575.98	1258660.25	052° 17' 16.10"	038° 36' 30.81"	Картометрический метод	5.00	–
3507	382581.05	1258649.56	052° 17' 16.26"	038° 36' 30.25"	Картометрический метод	5.00	–
3508	382587.92	1258644.25	052° 17' 16.48"	038° 36' 29.97"	Картометрический метод	5.00	–
3509	382597.94	1258627.26	052° 17' 16.81"	038° 36' 29.07"	Картометрический метод	5.00	–
3510	382599.34	1258619.68	052° 17' 16.85"	038° 36' 28.67"	Картометрический метод	5.00	–
3511	382597.21	1258606.63	052° 17' 16.79"	038° 36' 27.98"	Картометрический метод	5.00	–
3512	382593.07	1258596.41	052° 17' 16.65"	038° 36' 27.44"	Картометрический метод	5.00	–
3513	382589.01	1258577.75	052° 17' 16.52"	038° 36' 26.46"	Картометрический метод	5.00	–
3514	382582.53	1258555.74	052° 17' 16.31"	038° 36' 25.30"	Картометрический	5.00	–

					метод		
3515	382573.00	1258536.33	052° 17' 16.01"	038° 36' 24.27"	Картометрический метод	5.00	–
3516	382563.14	1258524.83	052° 17' 15.69"	038° 36' 23.66"	Картометрический метод	5.00	–
3517	382553.34	1258517.26	052° 17' 15.37"	038° 36' 23.26"	Картометрический метод	5.00	–
3518	382522.82	1258505.63	052° 17' 14.38"	038° 36' 22.65"	Картометрический метод	5.00	–
3519	382486.84	1258497.75	052° 17' 13.22"	038° 36' 22.23"	Картометрический метод	5.00	–
3520	382477.20	1258493.88	052° 17' 12.91"	038° 36' 22.02"	Картометрический метод	5.00	–
3521	382460.84	1258482.92	052° 17' 12.38"	038° 36' 21.44"	Картометрический метод	5.00	–
3522	382456.33	1258477.72	052° 17' 12.24"	038° 36' 21.17"	Картометрический метод	5.00	–
3523	382445.12	1258454.04	052° 17' 11.87"	038° 36' 19.92"	Картометрический метод	5.00	–
3524	382438.98	1258443.24	052° 17' 11.68"	038° 36' 19.35"	Картометрический метод	5.00	–
3525	382428.17	1258429.71	052° 17' 11.33"	038° 36' 18.63"	Картометрический метод	5.00	–
3526	382422.99	1258421.26	052° 17' 11.16"	038° 36' 18.19"	Картометрический метод	5.00	–
3527	382422.17	1258410.37	052° 17' 11.13"	038° 36' 17.61"	Картометрический метод	5.00	–
3528	382426.50	1258400.05	052° 17' 11.27"	038° 36' 17.07"	Картометрический метод	5.00	–
3529	382436.44	1258386.04	052° 17' 11.60"	038° 36' 16.33"	Картометрический метод	5.00	–
3530	382437.06	1258381.99	052° 17' 11.62"	038° 36' 16.12"	Картометрический метод	5.00	–
3531	382435.79	1258377.94	052° 17' 11.58"	038° 36' 15.90"	Картометрический метод	5.00	–
3532	382428.46	1258367.40	052° 17' 11.34"	038° 36' 15.35"	Картометрический метод	5.00	–
3533	382405.98	1258345.55	052° 17' 10.61"	038° 36' 14.19"	Картометрический метод	5.00	–
3534	382389.70	1258333.15	052° 17' 10.09"	038° 36' 13.54"	Картометрический метод	5.00	–
3535	382345.95	1258304.49	052° 17' 08.67"	038° 36' 12.02"	Картометрический метод	5.00	–
3536	382337.44	1258300.94	052° 17' 08.40"	038° 36' 11.83"	Картометрический метод	5.00	–
3537	382312.94	1258296.06	052° 17' 07.61"	038° 36' 11.57"	Картометрический метод	5.00	–
3538	382295.45	1258287.16	052° 17' 07.04"	038° 36' 11.10"	Картометрический метод	5.00	–
3539	382268.14	1258275.52	052° 17' 06.16"	038° 36' 10.48"	Картометрический метод	5.00	–
3540	382254.09	1258266.95	052° 17' 05.70"	038° 36' 10.03"	Картометрический метод	5.00	–
3541	382238.32	1258252.98	052° 17' 05.19"	038° 36' 09.29"	Картометрический метод	5.00	–
3542	382209.52	1258217.85	052° 17' 04.26"	038° 36' 07.44"	Картометрический метод	5.00	–
3543	382200.78	1258196.15	052° 17' 03.98"	038° 36' 06.29"	Картометрический метод	5.00	–
3544	382194.89	1258177.20	052° 17' 03.79"	038° 36' 05.29"	Картометрический метод	5.00	–
3545	382191.41	1258161.19	052° 17' 03.68"	038° 36' 04.45"	Картометрический метод	5.00	–
3546	382191.88	1258150.75	052° 17' 03.70"	038° 36' 03.90"	Картометрический метод	5.00	–
3547	382195.12	1258128.95	052° 17' 03.80"	038° 36' 02.75"	Картометрический метод	5.00	–
3548	382194.42	1258120.66	052° 17' 03.78"	038° 36' 02.31"	Картометрический метод	5.00	–
3549	382190.11	1258112.64	052° 17' 03.64"	038° 36' 01.89"	Картометрический метод	5.00	–
3550	382181.19	1258104.13	052° 17' 03.35"	038° 36' 01.44"	Картометрический метод	5.00	–
3551	382172.05	1258100.46	052° 17' 03.06"	038° 36' 01.24"	Картометрический метод	5.00	–
3552	382152.76	1258103.37	052° 17' 02.43"	038° 36' 01.39"	Картометрический метод	5.00	–

3553	382141.62	1258102.54	052° 17' 02.07"	038° 36' 01.35"	Картометрический метод	5.00	–
3554	382134.21	1258098.54	052° 17' 01.83"	038° 36' 01.14"	Картометрический метод	5.00	–
3555	382129.02	1258092.66	052° 17' 01.67"	038° 36' 00.83"	Картометрический метод	5.00	–
3556	382123.13	1258071.21	052° 17' 01.48"	038° 35' 59.69"	Картометрический метод	5.00	–
3557	382114.74	1258050.31	052° 17' 01.21"	038° 35' 58.59"	Картометрический метод	5.00	–
3558	382107.04	1258038.02	052° 17' 00.96"	038° 35' 57.94"	Картометрический метод	5.00	–
3559	382101.89	1258025.61	052° 17' 00.79"	038° 35' 57.29"	Картометрический метод	5.00	–
3560	382097.67	1258003.99	052° 17' 00.66"	038° 35' 56.15"	Картометрический метод	5.00	–
3561	382096.44	1257983.23	052° 17' 00.62"	038° 35' 55.05"	Картометрический метод	5.00	–
3562	382094.47	1257976.98	052° 17' 00.55"	038° 35' 54.72"	Картометрический метод	5.00	–
3563	382087.34	1257969.51	052° 17' 00.32"	038° 35' 54.33"	Картометрический метод	5.00	–
3564	382084.95	1257961.45	052° 17' 00.25"	038° 35' 53.90"	Картометрический метод	5.00	–
3565	382086.70	1257948.87	052° 17' 00.30"	038° 35' 53.24"	Картометрический метод	5.00	–
3566	382094.06	1257934.52	052° 17' 00.54"	038° 35' 52.48"	Картометрический метод	5.00	–
3567	382117.40	1257903.58	052° 17' 01.30"	038° 35' 50.85"	Картометрический метод	5.00	–
3568	382130.22	1257892.22	052° 17' 01.72"	038° 35' 50.25"	Картометрический метод	5.00	–
3569	382152.01	1257869.44	052° 17' 02.42"	038° 35' 49.05"	Картометрический метод	5.00	–
3570	382155.96	1257867.80	052° 17' 02.55"	038° 35' 48.97"	Картометрический метод	5.00	–
3571	382164.13	1257867.40	052° 17' 02.81"	038° 35' 48.95"	Картометрический метод	5.00	–
3572	382168.35	1257865.03	052° 17' 02.95"	038° 35' 48.82"	Картометрический метод	5.00	–
3573	382171.58	1257860.18	052° 17' 03.06"	038° 35' 48.57"	Картометрический метод	5.00	–
3574	382176.51	1257844.08	052° 17' 03.22"	038° 35' 47.72"	Картометрический метод	5.00	–
3575	382176.74	1257836.44	052° 17' 03.22"	038° 35' 47.31"	Картометрический метод	5.00	–
3576	382174.24	1257827.20	052° 17' 03.14"	038° 35' 46.83"	Картометрический метод	5.00	–
3577	382165.81	1257810.10	052° 17' 02.87"	038° 35' 45.92"	Картометрический метод	5.00	–
3578	382166.11	1257805.57	052° 17' 02.88"	038° 35' 45.68"	Картометрический метод	5.00	–
3579	382168.54	1257800.35	052° 17' 02.96"	038° 35' 45.41"	Картометрический метод	5.00	–
3580	382177.28	1257793.09	052° 17' 03.24"	038° 35' 45.03"	Картометрический метод	5.00	–
3581	382183.29	1257783.73	052° 17' 03.44"	038° 35' 44.53"	Картометрический метод	5.00	–
3582	382200.39	1257732.13	052° 17' 03.99"	038° 35' 41.81"	Картометрический метод	5.00	–
3583	382213.74	1257665.67	052° 17' 04.43"	038° 35' 38.31"	Картометрический метод	5.00	–
3584	382214.98	1257645.65	052° 17' 04.47"	038° 35' 37.25"	Картометрический метод	5.00	–
3585	382212.64	1257624.42	052° 17' 04.40"	038° 35' 36.13"	Картометрический метод	5.00	–
3586	382202.88	1257583.76	052° 17' 04.08"	038° 35' 33.99"	Картометрический метод	5.00	–
3587	382186.33	1257504.28	052° 17' 03.55"	038° 35' 29.79"	Картометрический метод	5.00	–
3588	382185.69	1257493.57	052° 17' 03.53"	038° 35' 29.23"	Картометрический метод	5.00	–
3589	382188.52	1257469.48	052° 17' 03.62"	038° 35' 27.96"	Картометрический метод	5.00	–
3590	382191.17	1257463.24	052° 17' 03.71"	038° 35' 27.63"	Картометрический метод	5.00	–
3591	382200.27	1257453.05	052° 17' 04.00"	038° 35' 27.09"	Картометрический	5.00	–

					метод		
3592	382201.64	1257447.61	052° 17' 04.05"	038° 35' 26.80"	Картометрический метод	5.00	–
3593	382201.14	1257441.68	052° 17' 04.03"	038° 35' 26.49"	Картометрический метод	5.00	–
3594	382197.75	1257429.43	052° 17' 03.92"	038° 35' 25.84"	Картометрический метод	5.00	–
3595	382196.65	1257416.65	052° 17' 03.89"	038° 35' 25.17"	Картометрический метод	5.00	–
3596	382197.13	1257374.14	052° 17' 03.91"	038° 35' 22.93"	Картометрический метод	5.00	–
3597	382193.70	1257350.57	052° 17' 03.80"	038° 35' 21.68"	Картометрический метод	5.00	–
3598	382194.84	1257261.71	052° 17' 03.84"	038° 35' 17.00"	Картометрический метод	5.00	–
3599	382195.27	1257174.29	052° 17' 03.85"	038° 35' 12.38"	Картометрический метод	5.00	–
3600	382200.15	1257151.27	052° 17' 04.01"	038° 35' 11.17"	Картометрический метод	5.00	–
3601	382208.95	1257123.23	052° 17' 04.30"	038° 35' 09.69"	Картометрический метод	5.00	–
3602	382209.83	1257117.08	052° 17' 04.33"	038° 35' 09.37"	Картометрический метод	5.00	–
3603	382208.21	1257108.58	052° 17' 04.28"	038° 35' 08.92"	Картометрический метод	5.00	–
3604	382195.53	1257072.89	052° 17' 03.87"	038° 35' 07.04"	Картометрический метод	5.00	–
3605	382194.80	1257067.01	052° 17' 03.84"	038° 35' 06.73"	Картометрический метод	5.00	–
3606	382196.09	1257058.54	052° 17' 03.89"	038° 35' 06.28"	Картометрический метод	5.00	–
3607	382199.99	1257045.82	052° 17' 04.01"	038° 35' 05.61"	Картометрический метод	5.00	–
3608	382207.41	1257027.94	052° 17' 04.25"	038° 35' 04.67"	Картометрический метод	5.00	–
3609	382212.95	1257019.90	052° 17' 04.43"	038° 35' 04.24"	Картометрический метод	5.00	–
3610	382233.28	1257002.67	052° 17' 05.09"	038° 35' 03.33"	Картометрический метод	5.00	–
3611	382247.03	1256995.74	052° 17' 05.54"	038° 35' 02.97"	Картометрический метод	5.00	–
3612	382259.86	1256991.10	052° 17' 05.95"	038° 35' 02.73"	Картометрический метод	5.00	–
3613	382262.95	1256987.20	052° 17' 06.05"	038° 35' 02.52"	Картометрический метод	5.00	–
3614	382268.74	1256966.31	052° 17' 06.24"	038° 35' 01.42"	Картометрический метод	5.00	–
3615	382268.91	1256958.48	052° 17' 06.25"	038° 35' 01.01"	Картометрический метод	5.00	–
3616	382274.65	1256945.40	052° 17' 06.43"	038° 35' 00.32"	Картометрический метод	5.00	–
3617	382280.70	1256937.79	052° 17' 06.63"	038° 34' 59.91"	Картометрический метод	5.00	–
3618	382297.24	1256921.79	052° 17' 07.17"	038° 34' 59.07"	Картометрический метод	5.00	–
3619	382320.11	1256902.04	052° 17' 07.91"	038° 34' 58.03"	Картометрический метод	5.00	–
3620	382337.03	1256882.13	052° 17' 08.45"	038° 34' 56.98"	Картометрический метод	5.00	–
3621	382342.59	1256878.24	052° 17' 08.63"	038° 34' 56.78"	Картометрический метод	5.00	–
3622	382357.34	1256871.68	052° 17' 09.11"	038° 34' 56.43"	Картометрический метод	5.00	–
3623	382364.76	1256865.83	052° 17' 09.35"	038° 34' 56.12"	Картометрический метод	5.00	–
3624	382370.30	1256859.43	052° 17' 09.53"	038° 34' 55.79"	Картометрический метод	5.00	–
3625	382373.47	1256852.68	052° 17' 09.63"	038° 34' 55.43"	Картометрический метод	5.00	–
3626	382377.47	1256850.74	052° 17' 09.76"	038° 34' 55.33"	Картометрический метод	5.00	–
3627	382381.29	1256851.25	052° 17' 09.89"	038° 34' 55.36"	Картометрический метод	5.00	–
3628	382388.45	1256859.46	052° 17' 10.12"	038° 34' 55.79"	Картометрический метод	5.00	–
3629	382392.70	1256868.33	052° 17' 10.26"	038° 34' 56.26"	Картометрический метод	5.00	–

3630	382397.15	1256886.20	052° 17' 10.40"	038° 34' 57.20"	Картометрический метод	5.00	–
3631	382399.73	1256889.56	052° 17' 10.48"	038° 34' 57.38"	Картометрический метод	5.00	–
3632	382406.91	1256891.18	052° 17' 10.71"	038° 34' 57.47"	Картометрический метод	5.00	–
3633	382427.27	1256900.39	052° 17' 11.37"	038° 34' 57.95"	Картометрический метод	5.00	–
3634	382437.74	1256901.81	052° 17' 11.71"	038° 34' 58.03"	Картометрический метод	5.00	–
3635	382448.27	1256901.58	052° 17' 12.05"	038° 34' 58.02"	Картометрический метод	5.00	–
3636	382472.01	1256896.98	052° 17' 12.82"	038° 34' 57.78"	Картометрический метод	5.00	–
3637	382483.29	1256892.18	052° 17' 13.19"	038° 34' 57.52"	Картометрический метод	5.00	–
3638	382514.49	1256869.46	052° 17' 14.20"	038° 34' 56.33"	Картометрический метод	5.00	–
3639	382533.11	1256856.32	052° 17' 14.80"	038° 34' 55.63"	Картометрический метод	5.00	–
3640	382557.00	1256830.70	052° 17' 15.57"	038° 34' 54.29"	Картометрический метод	5.00	–
3641	382563.19	1256828.38	052° 17' 15.77"	038° 34' 54.16"	Картометрический метод	5.00	–
3642	382569.10	1256828.69	052° 17' 15.96"	038° 34' 54.18"	Картометрический метод	5.00	–
3643	382584.32	1256832.19	052° 17' 16.46"	038° 34' 54.37"	Картометрический метод	5.00	–
3644	382589.86	1256831.48	052° 17' 16.64"	038° 34' 54.33"	Картометрический метод	5.00	–
3645	382599.53	1256825.54	052° 17' 16.95"	038° 34' 54.02"	Картометрический метод	5.00	–
3646	382633.95	1256809.60	052° 17' 18.06"	038° 34' 53.18"	Картометрический метод	5.00	–
3647	382645.44	1256805.93	052° 17' 18.44"	038° 34' 52.98"	Картометрический метод	5.00	–
3648	382670.49	1256795.35	052° 17' 19.25"	038° 34' 52.43"	Картометрический метод	5.00	–
3649	382678.37	1256794.88	052° 17' 19.50"	038° 34' 52.40"	Картометрический метод	5.00	–
3650	382686.02	1256797.69	052° 17' 19.75"	038° 34' 52.55"	Картометрический метод	5.00	–
3651	382695.08	1256805.34	052° 17' 20.04"	038° 34' 52.96"	Картометрический метод	5.00	–
3652	382701.48	1256815.41	052° 17' 20.25"	038° 34' 53.49"	Картометрический метод	5.00	–
3653	382705.46	1256829.69	052° 17' 20.38"	038° 34' 54.24"	Картометрический метод	5.00	–
3654	382708.03	1256844.52	052° 17' 20.46"	038° 34' 55.02"	Картометрический метод	5.00	–
3655	382709.36	1256866.76	052° 17' 20.50"	038° 34' 56.20"	Картометрический метод	5.00	–
3656	382715.99	1256911.80	052° 17' 20.71"	038° 34' 58.58"	Картометрический метод	5.00	–
3657	382722.79	1256936.54	052° 17' 20.93"	038° 34' 59.88"	Картометрический метод	5.00	–
3658	382738.08	1256981.89	052° 17' 21.43"	038° 35' 02.27"	Картометрический метод	5.00	–
3659	382749.48	1257004.84	052° 17' 21.79"	038° 35' 03.49"	Картометрический метод	5.00	–
3660	382763.53	1257028.10	052° 17' 22.25"	038° 35' 04.71"	Картометрический метод	5.00	–
3661	382782.18	1257054.71	052° 17' 22.85"	038° 35' 06.12"	Картометрический метод	5.00	–
3662	382788.66	1257061.64	052° 17' 23.06"	038° 35' 06.49"	Картометрический метод	5.00	–
3663	382796.54	1257067.12	052° 17' 23.31"	038° 35' 06.78"	Картометрический метод	5.00	–
3664	382812.08	1257072.43	052° 17' 23.82"	038° 35' 07.06"	Картометрический метод	5.00	–
3665	382833.40	1257073.55	052° 17' 24.50"	038° 35' 07.12"	Картометрический метод	5.00	–
3666	382850.24	1257071.65	052° 17' 25.05"	038° 35' 07.02"	Картометрический метод	5.00	–
3667	382861.64	1257068.69	052° 17' 25.42"	038° 35' 06.86"	Картометрический метод	5.00	–
3668	382876.63	1257062.83	052° 17' 25.90"	038° 35' 06.56"	Картометрический	5.00	–

					метод		
3669	382880.45	1257058.85	052° 17' 26.03"	038° 35' 06.35"	Картометрический метод	5.00	–
3670	382881.00	1257055.42	052° 17' 26.05"	038° 35' 06.16"	Картометрический метод	5.00	–
3671	382881.30	1257038.33	052° 17' 26.06"	038° 35' 05.26"	Картометрический метод	5.00	–
3672	382885.29	1257021.15	052° 17' 26.19"	038° 35' 04.36"	Картометрический метод	5.00	–
3673	382894.97	1256995.63	052° 17' 26.50"	038° 35' 03.01"	Картометрический метод	5.00	–
3674	382895.83	1256989.70	052° 17' 26.53"	038° 35' 02.70"	Картометрический метод	5.00	–
3675	382894.34	1256973.38	052° 17' 26.48"	038° 35' 01.84"	Картометрический метод	5.00	–
3676	382890.50	1256961.85	052° 17' 26.36"	038° 35' 01.23"	Картометрический метод	5.00	–
3677	382884.35	1256948.33	052° 17' 26.16"	038° 35' 00.51"	Картометрический метод	5.00	–
3678	382878.66	1256934.12	052° 17' 25.98"	038° 34' 59.76"	Картометрический метод	5.00	–
3679	382877.01	1256914.06	052° 17' 25.92"	038° 34' 58.71"	Картометрический метод	5.00	–
3680	382877.88	1256895.25	052° 17' 25.95"	038° 34' 57.71"	Картометрический метод	5.00	–
3681	382880.61	1256880.03	052° 17' 26.04"	038° 34' 56.91"	Картометрический метод	5.00	–
3682	382891.69	1256840.77	052° 17' 26.40"	038° 34' 54.84"	Картометрический метод	5.00	–
3683	382894.19	1256827.58	052° 17' 26.48"	038° 34' 54.14"	Картометрический метод	5.00	–
3684	382897.00	1256784.50	052° 17' 26.58"	038° 34' 51.87"	Картометрический метод	5.00	–
3685	382894.81	1256776.38	052° 17' 26.50"	038° 34' 51.44"	Картометрический метод	5.00	–
3686	382889.58	1256769.12	052° 17' 26.34"	038° 34' 51.06"	Картометрический метод	5.00	–
3687	382881.78	1256762.41	052° 17' 26.08"	038° 34' 50.71"	Картометрический метод	5.00	–
3688	382872.91	1256757.98	052° 17' 25.80"	038° 34' 50.47"	Картометрический метод	5.00	–
3689	382867.73	1256751.95	052° 17' 25.63"	038° 34' 50.15"	Картометрический метод	5.00	–
3690	382865.04	1256742.43	052° 17' 25.54"	038° 34' 49.65"	Картометрический метод	5.00	–
3691	382864.19	1256730.71	052° 17' 25.52"	038° 34' 49.03"	Картометрический метод	5.00	–
3692	382867.03	1256719.64	052° 17' 25.61"	038° 34' 48.45"	Картометрический метод	5.00	–
3693	382871.08	1256712.14	052° 17' 25.74"	038° 34' 48.05"	Картометрический метод	5.00	–
3694	382892.22	1256693.11	052° 17' 26.42"	038° 34' 47.05"	Картометрический метод	5.00	–
3695	382900.28	1256682.72	052° 17' 26.69"	038° 34' 46.50"	Картометрический метод	5.00	–
3696	382913.01	1256662.89	052° 17' 27.10"	038° 34' 45.46"	Картометрический метод	5.00	–
3697	382916.67	1256651.73	052° 17' 27.22"	038° 34' 44.87"	Картометрический метод	5.00	–
3698	382919.72	1256625.90	052° 17' 27.32"	038° 34' 43.51"	Картометрический метод	5.00	–
3699	382920.26	1256601.70	052° 17' 27.34"	038° 34' 42.23"	Картометрический метод	5.00	–
3700	382923.50	1256586.84	052° 17' 27.44"	038° 34' 41.44"	Картометрический метод	5.00	–
3701	382923.17	1256578.24	052° 17' 27.43"	038° 34' 40.99"	Картометрический метод	5.00	–
3702	382910.37	1256530.25	052° 17' 27.02"	038° 34' 38.46"	Картометрический метод	5.00	–
3703	382908.51	1256516.87	052° 17' 26.96"	038° 34' 37.75"	Картометрический метод	5.00	–
3704	382908.09	1256494.85	052° 17' 26.95"	038° 34' 36.59"	Картометрический метод	5.00	–
3705	382909.02	1256486.03	052° 17' 26.98"	038° 34' 36.12"	Картометрический метод	5.00	–
3706	382911.74	1256471.83	052° 17' 27.07"	038° 34' 35.38"	Картометрический метод	5.00	–

3707	382912.33	1256463.48	052° 17' 27.09"	038° 34' 34.94"	Картометрический метод	5.00	–
3708	382910.12	1256448.56	052° 17' 27.01"	038° 34' 34.15"	Картометрический метод	5.00	–
3709	382905.20	1256436.62	052° 17' 26.86"	038° 34' 33.52"	Картометрический метод	5.00	–
3710	382898.10	1256429.44	052° 17' 26.63"	038° 34' 33.14"	Картометрический метод	5.00	–
3711	382889.04	1256424.91	052° 17' 26.33"	038° 34' 32.90"	Картометрический метод	5.00	–
3712	382839.56	1256412.27	052° 17' 24.73"	038° 34' 32.23"	Картометрический метод	5.00	–
3713	382825.78	1256410.26	052° 17' 24.29"	038° 34' 32.12"	Картометрический метод	5.00	–
3714	382818.33	1256407.85	052° 17' 24.05"	038° 34' 31.99"	Картометрический метод	5.00	–
3715	382812.08	1256403.76	052° 17' 23.84"	038° 34' 31.78"	Картометрический метод	5.00	–
3716	382792.47	1256377.68	052° 17' 23.21"	038° 34' 30.40"	Картометрический метод	5.00	–
3717	382779.23	1256350.24	052° 17' 22.78"	038° 34' 28.95"	Картометрический метод	5.00	–
3718	382774.42	1256325.75	052° 17' 22.63"	038° 34' 27.66"	Картометрический метод	5.00	–
3719	382774.98	1256310.20	052° 17' 22.65"	038° 34' 26.84"	Картометрический метод	5.00	–
3720	382776.35	1256296.70	052° 17' 22.69"	038° 34' 26.13"	Картометрический метод	5.00	–
3721	382782.07	1256281.66	052° 17' 22.88"	038° 34' 25.33"	Картометрический метод	5.00	–
3722	382782.02	1256276.33	052° 17' 22.88"	038° 34' 25.05"	Картометрический метод	5.00	–
3723	382769.18	1256242.77	052° 17' 22.46"	038° 34' 23.28"	Картометрический метод	5.00	–
3724	382765.64	1256230.02	052° 17' 22.35"	038° 34' 22.61"	Картометрический метод	5.00	–
3725	382763.77	1256218.00	052° 17' 22.29"	038° 34' 21.97"	Картометрический метод	5.00	–
3726	382760.33	1256210.66	052° 17' 22.18"	038° 34' 21.59"	Картометрический метод	5.00	–
3727	382752.92	1256202.39	052° 17' 21.94"	038° 34' 21.15"	Картометрический метод	5.00	–
3728	382726.21	1256182.53	052° 17' 21.07"	038° 34' 20.10"	Картометрический метод	5.00	–
3729	382717.09	1256179.83	052° 17' 20.78"	038° 34' 19.96"	Картометрический метод	5.00	–
3730	382700.47	1256178.81	052° 17' 20.24"	038° 34' 19.90"	Картометрический метод	5.00	–
3731	382693.88	1256177.51	052° 17' 20.03"	038° 34' 19.83"	Картометрический метод	5.00	–
3732	382686.65	1256174.83	052° 17' 19.80"	038° 34' 19.69"	Картометрический метод	5.00	–
3733	382667.53	1256157.33	052° 17' 19.18"	038° 34' 18.77"	Картометрический метод	5.00	–
3734	382657.07	1256150.08	052° 17' 18.84"	038° 34' 18.38"	Картометрический метод	5.00	–
3735	382644.25	1256142.96	052° 17' 18.42"	038° 34' 18.01"	Картометрический метод	5.00	–
3736	382614.92	1256119.96	052° 17' 17.48"	038° 34' 16.79"	Картометрический метод	5.00	–
3737	382604.93	1256113.95	052° 17' 17.15"	038° 34' 16.47"	Картометрический метод	5.00	–
3738	382590.51	1256112.94	052° 17' 16.69"	038° 34' 16.42"	Картометрический метод	5.00	–
3739	382576.94	1256115.95	052° 17' 16.25"	038° 34' 16.58"	Картометрический метод	5.00	–
3740	382570.75	1256115.28	052° 17' 16.05"	038° 34' 16.54"	Картометрический метод	5.00	–
3741	382555.06	1256105.99	052° 17' 15.54"	038° 34' 16.05"	Картометрический метод	5.00	–
3742	382539.20	1256089.28	052° 17' 15.03"	038° 34' 15.17"	Картометрический метод	5.00	–
3743	382537.68	1256083.06	052° 17' 14.98"	038° 34' 14.84"	Картометрический метод	5.00	–
3744	382541.14	1256070.96	052° 17' 15.09"	038° 34' 14.20"	Картометрический метод	5.00	–
3745	382541.95	1256063.52	052° 17' 15.12"	038° 34' 13.81"	Картометрический	5.00	–

					метод		
3746	382540.05	1256052.79	052° 17' 15.06"	038° 34' 13.24"	Картометрический метод	5.00	–
3747	382541.99	1256048.44	052° 17' 15.12"	038° 34' 13.01"	Картометрический метод	5.00	–
3748	382556.54	1256040.95	052° 17' 15.59"	038° 34' 12.62"	Картометрический метод	5.00	–
3749	382568.53	1256038.11	052° 17' 15.98"	038° 34' 12.47"	Картометрический метод	5.00	–
3750	382571.03	1256034.79	052° 17' 16.06"	038° 34' 12.30"	Картометрический метод	5.00	–
3751	382571.96	1256030.94	052° 17' 16.09"	038° 34' 12.09"	Картометрический метод	5.00	–
3752	382570.64	1256020.77	052° 17' 16.05"	038° 34' 11.56"	Картометрический метод	5.00	–
3753	382571.37	1256001.79	052° 17' 16.07"	038° 34' 10.55"	Картометрический метод	5.00	–
3754	382569.65	1255993.91	052° 17' 16.02"	038° 34' 10.14"	Картометрический метод	5.00	–
3755	382553.50	1255964.87	052° 17' 15.50"	038° 34' 08.61"	Картометрический метод	5.00	–
3756	382542.84	1255943.56	052° 17' 15.15"	038° 34' 07.48"	Картометрический метод	5.00	–
3757	382535.31	1255928.50	052° 17' 14.91"	038° 34' 06.69"	Картометрический метод	5.00	–
3758	382519.05	1255893.52	052° 17' 14.38"	038° 34' 04.84"	Картометрический метод	5.00	–
3759	382513.31	1255883.31	052° 17' 14.20"	038° 34' 04.30"	Картометрический метод	5.00	–
3760	382507.87	1255872.04	052° 17' 14.02"	038° 34' 03.71"	Картометрический метод	5.00	–
3761	382508.06	1255867.15	052° 17' 14.03"	038° 34' 03.45"	Картометрический метод	5.00	–
3762	382513.06	1255856.37	052° 17' 14.19"	038° 34' 02.88"	Картометрический метод	5.00	–
3763	382513.28	1255851.26	052° 17' 14.20"	038° 34' 02.61"	Картометрический метод	5.00	–
3764	382508.97	1255847.52	052° 17' 14.06"	038° 34' 02.41"	Картометрический метод	5.00	–
3765	382491.61	1255845.93	052° 17' 13.50"	038° 34' 02.33"	Картометрический метод	5.00	–
3766	382469.82	1255850.24	052° 17' 12.79"	038° 34' 02.55"	Картометрический метод	5.00	–
3767	382463.58	1255848.88	052° 17' 12.59"	038° 34' 02.48"	Картометрический метод	5.00	–
3768	382457.02	1255840.46	052° 17' 12.38"	038° 34' 02.04"	Картометрический метод	5.00	–
3769	382452.91	1255823.91	052° 17' 12.25"	038° 34' 01.16"	Картометрический метод	5.00	–
3770	382449.62	1255782.49	052° 17' 12.14"	038° 33' 58.98"	Картометрический метод	5.00	–
3771	382448.69	1255760.74	052° 17' 12.11"	038° 33' 57.83"	Картометрический метод	5.00	–
3772	382450.70	1255740.94	052° 17' 12.18"	038° 33' 56.79"	Картометрический метод	5.00	–
3773	382455.07	1255725.49	052° 17' 12.32"	038° 33' 55.97"	Картометрический метод	5.00	–
3774	382460.61	1255714.32	052° 17' 12.50"	038° 33' 55.38"	Картометрический метод	5.00	–
3775	382469.56	1255700.94	052° 17' 12.79"	038° 33' 54.68"	Картометрический метод	5.00	–
3776	382478.50	1255693.55	052° 17' 13.08"	038° 33' 54.29"	Картометрический метод	5.00	–
3777	382496.05	1255687.94	052° 17' 13.65"	038° 33' 53.99"	Картометрический метод	5.00	–
3778	382528.67	1255686.13	052° 17' 14.70"	038° 33' 53.90"	Картометрический метод	5.00	–
3779	382540.93	1255684.04	052° 17' 15.10"	038° 33' 53.79"	Картометрический метод	5.00	–
3780	382562.20	1255676.18	052° 17' 15.79"	038° 33' 53.38"	Картометрический метод	5.00	–
3781	382579.33	1255664.06	052° 17' 16.34"	038° 33' 52.74"	Картометрический метод	5.00	–
3782	382591.90	1255652.27	052° 17' 16.75"	038° 33' 52.12"	Картометрический метод	5.00	–
3783	382599.39	1255641.03	052° 17' 16.99"	038° 33' 51.52"	Картометрический метод	5.00	–

3784	382605.24	1255627.61	052° 17' 17.18"	038° 33' 50.82"	Картометрический метод	5.00	–
3785	382607.98	1255613.48	052° 17' 17.27"	038° 33' 50.07"	Картометрический метод	5.00	–
3786	382609.19	1255598.22	052° 17' 17.31"	038° 33' 49.27"	Картометрический метод	5.00	–
3787	382611.10	1255562.90	052° 17' 17.37"	038° 33' 47.40"	Картометрический метод	5.00	–
3788	382610.08	1255551.04	052° 17' 17.34"	038° 33' 46.78"	Картометрический метод	5.00	–
3789	382606.65	1255542.76	052° 17' 17.23"	038° 33' 46.34"	Картометрический метод	5.00	–
3790	382600.56	1255537.22	052° 17' 17.03"	038° 33' 46.05"	Картометрический метод	5.00	–
3791	382588.31	1255532.77	052° 17' 16.64"	038° 33' 45.81"	Картометрический метод	5.00	–
3792	382569.81	1255528.01	052° 17' 16.04"	038° 33' 45.56"	Картометрический метод	5.00	–
3793	382562.55	1255527.70	052° 17' 15.80"	038° 33' 45.54"	Картометрический метод	5.00	–
3794	382556.85	1255529.34	052° 17' 15.62"	038° 33' 45.63"	Картометрический метод	5.00	–
3795	382554.04	1255533.71	052° 17' 15.53"	038° 33' 45.86"	Картометрический метод	5.00	–
3796	382548.43	1255536.68	052° 17' 15.35"	038° 33' 46.02"	Картометрический метод	5.00	–
3797	382529.61	1255537.93	052° 17' 14.74"	038° 33' 46.08"	Картометрический метод	5.00	–
3798	382519.54	1255532.23	052° 17' 14.41"	038° 33' 45.78"	Картометрический метод	5.00	–
3799	382508.07	1255518.18	052° 17' 14.04"	038° 33' 45.04"	Картометрический метод	5.00	–
3800	382500.58	1255499.76	052° 17' 13.80"	038° 33' 44.06"	Картометрический метод	5.00	–
3801	382493.63	1255478.62	052° 17' 13.58"	038° 33' 42.95"	Картометрический метод	5.00	–
3802	382493.64	1255466.05	052° 17' 13.58"	038° 33' 42.29"	Картометрический метод	5.00	–
3803	382501.36	1255440.59	052° 17' 13.83"	038° 33' 40.94"	Картометрический метод	5.00	–
3804	382502.31	1255432.27	052° 17' 13.86"	038° 33' 40.50"	Картометрический метод	5.00	–
3805	382501.96	1255412.93	052° 17' 13.85"	038° 33' 39.48"	Картометрический метод	5.00	–
3806	382503.99	1255404.68	052° 17' 13.91"	038° 33' 39.05"	Картометрический метод	5.00	–
3807	382516.11	1255385.08	052° 17' 14.31"	038° 33' 38.02"	Картометрический метод	5.00	–
3808	382524.56	1255360.46	052° 17' 14.58"	038° 33' 36.72"	Картометрический метод	5.00	–
3809	382525.33	1255347.48	052° 17' 14.61"	038° 33' 36.03"	Картометрический метод	5.00	–
3810	382521.35	1255331.48	052° 17' 14.48"	038° 33' 35.19"	Картометрический метод	5.00	–
3811	382512.01	1255304.57	052° 17' 14.18"	038° 33' 33.77"	Картометрический метод	5.00	–
3812	382506.27	1255278.95	052° 17' 13.99"	038° 33' 32.42"	Картометрический метод	5.00	–
3813	382507.84	1255247.49	052° 17' 14.04"	038° 33' 30.76"	Картометрический метод	5.00	–
3814	382507.72	1255214.00	052° 17' 14.04"	038° 33' 28.99"	Картометрический метод	5.00	–
3815	382503.31	1255186.61	052° 17' 13.90"	038° 33' 27.54"	Картометрический метод	5.00	–
3816	382491.83	1255149.15	052° 17' 13.53"	038° 33' 25.57"	Картометрический метод	5.00	–
3817	382486.45	1255139.55	052° 17' 13.36"	038° 33' 25.06"	Картометрический метод	5.00	–
3818	382475.07	1255125.45	052° 17' 12.99"	038° 33' 24.32"	Картометрический метод	5.00	–
3819	382453.35	1255102.86	052° 17' 12.29"	038° 33' 23.12"	Картометрический метод	5.00	–
3820	382433.79	1255086.08	052° 17' 11.65"	038° 33' 22.24"	Картометрический метод	5.00	–
3821	382431.08	1255079.58	052° 17' 11.57"	038° 33' 21.89"	Картометрический метод	5.00	–
3822	382430.72	1255069.88	052° 17' 11.55"	038° 33' 21.38"	Картометрический	5.00	–

					метод		
3823	382435.25	1255054.08	052° 17' 11.70"	038° 33' 20.55"	Картометрический метод	5.00	–
3824	382435.17	1255043.00	052° 17' 11.70"	038° 33' 19.96"	Картометрический метод	5.00	–
3825	382426.27	1255003.03	052° 17' 11.41"	038° 33' 17.86"	Картометрический метод	5.00	–
3826	382409.61	1254953.28	052° 17' 10.88"	038° 33' 15.23"	Картометрический метод	5.00	–
3827	382396.38	1254920.92	052° 17' 10.45"	038° 33' 13.52"	Картометрический метод	5.00	–
3828	382392.32	1254906.01	052° 17' 10.32"	038° 33' 12.74"	Картометрический метод	5.00	–
3829	382387.79	1254897.19	052° 17' 10.17"	038° 33' 12.27"	Картометрический метод	5.00	–
3830	382378.66	1254888.61	052° 17' 09.88"	038° 33' 11.82"	Картометрический метод	5.00	–
3831	382377.64	1254882.36	052° 17' 09.84"	038° 33' 11.49"	Картометрический метод	5.00	–
3832	382380.45	1254867.92	052° 17' 09.94"	038° 33' 10.73"	Картометрический метод	5.00	–
3833	382386.85	1254846.30	052° 17' 10.14"	038° 33' 09.59"	Картометрический метод	5.00	–
3834	382389.69	1254830.37	052° 17' 10.23"	038° 33' 08.74"	Картометрический метод	5.00	–
3835	382388.78	1254820.98	052° 17' 10.21"	038° 33' 08.25"	Картометрический метод	5.00	–
3836	382381.12	1254800.02	052° 17' 09.96"	038° 33' 07.14"	Картометрический метод	5.00	–
3837	382372.73	1254782.77	052° 17' 09.69"	038° 33' 06.23"	Картометрический метод	5.00	–
3838	382367.42	1254763.02	052° 17' 09.52"	038° 33' 05.19"	Картометрический метод	5.00	–
3839	382362.35	1254759.20	052° 17' 09.35"	038° 33' 04.99"	Картометрический метод	5.00	–
3840	382347.67	1254754.83	052° 17' 08.88"	038° 33' 04.76"	Картометрический метод	5.00	–
3841	382339.55	1254754.44	052° 17' 08.62"	038° 33' 04.74"	Картометрический метод	5.00	–
3842	382319.70	1254759.69	052° 17' 07.97"	038° 33' 05.01"	Картометрический метод	5.00	–
3843	382314.50	1254759.08	052° 17' 07.80"	038° 33' 04.98"	Картометрический метод	5.00	–
3844	382301.55	1254753.92	052° 17' 07.39"	038° 33' 04.71"	Картометрический метод	5.00	–
3845	382297.48	1254748.29	052° 17' 07.25"	038° 33' 04.41"	Картометрический метод	5.00	–
3846	382280.08	1254712.91	052° 17' 06.69"	038° 33' 02.54"	Картометрический метод	5.00	–
3847	382275.57	1254701.18	052° 17' 06.55"	038° 33' 01.92"	Картометрический метод	5.00	–
3848	382275.32	1254696.83	052° 17' 06.54"	038° 33' 01.69"	Картометрический метод	5.00	–
3849	382284.84	1254672.17	052° 17' 06.85"	038° 33' 00.39"	Картометрический метод	5.00	–
3850	382287.40	1254661.19	052° 17' 06.93"	038° 32' 59.81"	Картометрический метод	5.00	–
3851	382288.18	1254631.73	052° 17' 06.96"	038° 32' 58.26"	Картометрический метод	5.00	–
3852	382287.26	1254626.74	052° 17' 06.93"	038° 32' 58.00"	Картометрический метод	5.00	–
3853	382274.77	1254605.51	052° 17' 06.52"	038° 32' 56.88"	Картометрический метод	5.00	–
3854	382262.93	1254588.73	052° 17' 06.14"	038° 32' 55.99"	Картометрический метод	5.00	–
3855	382256.35	1254584.42	052° 17' 05.93"	038° 32' 55.76"	Картометрический метод	5.00	–
3856	382227.08	1254574.45	052° 17' 04.98"	038° 32' 55.24"	Картометрический метод	5.00	–
3857	382210.95	1254572.38	052° 17' 04.46"	038° 32' 55.13"	Картометрический метод	5.00	–
3858	382203.67	1254571.44	052° 17' 04.22"	038° 32' 55.08"	Картометрический метод	5.00	–
3859	382196.09	1254567.34	052° 17' 03.98"	038° 32' 54.86"	Картометрический метод	5.00	–
3860	382192.11	1254562.90	052° 17' 03.85"	038° 32' 54.62"	Картометрический метод	5.00	–

3861	382191.41	1254556.42	052° 17' 03.83"	038° 32' 54.28"	Картометрический метод	5.00	–
3862	382200.65	1254506.14	052° 17' 04.13"	038° 32' 51.63"	Картометрический метод	5.00	–
3863	382211.47	1254489.53	052° 17' 04.48"	038° 32' 50.75"	Картометрический метод	5.00	–
3864	382213.27	1254482.81	052° 17' 04.54"	038° 32' 50.40"	Картометрический метод	5.00	–
3865	382213.42	1254471.34	052° 17' 04.54"	038° 32' 49.80"	Картометрический метод	5.00	–
3866	382210.46	1254436.37	052° 17' 04.45"	038° 32' 47.95"	Картометрический метод	5.00	–
3867	382208.43	1254427.71	052° 17' 04.38"	038° 32' 47.49"	Картометрический метод	5.00	–
3868	382197.81	1254407.72	052° 17' 04.04"	038° 32' 46.44"	Картометрический метод	5.00	–
3869	382196.06	1254395.61	052° 17' 03.98"	038° 32' 45.80"	Картометрический метод	5.00	–
3870	382194.68	1254389.58	052° 17' 03.94"	038° 32' 45.48"	Картометрический метод	5.00	–
3871	382190.91	1254379.93	052° 17' 03.82"	038° 32' 44.97"	Картометрический метод	5.00	–
3872	382190.71	1254368.55	052° 17' 03.81"	038° 32' 44.37"	Картометрический метод	5.00	–
3873	382193.33	1254360.49	052° 17' 03.90"	038° 32' 43.95"	Картометрический метод	5.00	–
3874	382197.24	1254340.84	052° 17' 04.02"	038° 32' 42.91"	Картометрический метод	5.00	–
3875	382202.49	1254326.16	052° 17' 04.19"	038° 32' 42.14"	Картометрический метод	5.00	–
3876	382207.65	1254296.66	052° 17' 04.36"	038° 32' 40.58"	Картометрический метод	5.00	–
3877	382208.04	1254283.55	052° 17' 04.37"	038° 32' 39.89"	Картометрический метод	5.00	–
3878	382206.94	1254267.47	052° 17' 04.34"	038° 32' 39.04"	Картометрический метод	5.00	–
3879	382204.84	1254257.37	052° 17' 04.27"	038° 32' 38.51"	Картометрический метод	5.00	–
3880	382204.54	1254252.39	052° 17' 04.26"	038° 32' 38.24"	Картометрический метод	5.00	–
3881	382205.15	1254245.38	052° 17' 04.28"	038° 32' 37.87"	Картометрический метод	5.00	–
3882	382203.79	1254241.46	052° 17' 04.24"	038° 32' 37.67"	Картометрический метод	5.00	–
3883	382199.53	1254238.51	052° 17' 04.10"	038° 32' 37.51"	Картометрический метод	5.00	–
3884	382185.68	1254232.66	052° 17' 03.65"	038° 32' 37.20"	Картометрический метод	5.00	–
3885	382178.66	1254227.90	052° 17' 03.42"	038° 32' 36.95"	Картометрический метод	5.00	–
3886	382166.28	1254216.26	052° 17' 03.02"	038° 32' 36.34"	Картометрический метод	5.00	–
3887	382154.02	1254207.56	052° 17' 02.63"	038° 32' 35.88"	Картометрический метод	5.00	–
3888	382148.55	1254200.07	052° 17' 02.45"	038° 32' 35.48"	Картометрический метод	5.00	–
3889	382126.78	1254141.57	052° 17' 01.75"	038° 32' 32.40"	Картометрический метод	5.00	–
3890	382110.98	1254114.75	052° 17' 01.24"	038° 32' 30.98"	Картометрический метод	5.00	–
3891	382106.41	1254108.71	052° 17' 01.09"	038° 32' 30.66"	Картометрический метод	5.00	–
3892	382101.50	1254104.15	052° 17' 00.93"	038° 32' 30.42"	Картометрический метод	5.00	–
3893	382097.12	1254101.53	052° 17' 00.79"	038° 32' 30.28"	Картометрический метод	5.00	–
3894	382082.17	1254095.30	052° 17' 00.31"	038° 32' 29.95"	Картометрический метод	5.00	–
3895	382077.54	1254090.46	052° 17' 00.16"	038° 32' 29.70"	Картометрический метод	5.00	–
3896	382056.41	1254065.82	052° 16' 59.47"	038° 32' 28.40"	Картометрический метод	5.00	–
3897	382051.89	1254053.06	052° 16' 59.33"	038° 32' 27.72"	Картометрический метод	5.00	–
3898	382051.84	1254049.36	052° 16' 59.33"	038° 32' 27.53"	Картометрический метод	5.00	–
3899	382053.46	1254045.97	052° 16' 59.38"	038° 32' 27.35"	Картометрический	5.00	–

					метод		
3900	382066.99	1254039.27	052° 16' 59.82"	038° 32' 27.00"	Картометрический метод	5.00	–
3901	382073.88	1254034.21	052° 17' 00.04"	038° 32' 26.73"	Картометрический метод	5.00	–
3902	382079.39	1254025.32	052° 17' 00.22"	038° 32' 26.26"	Картометрический метод	5.00	–
3903	382081.69	1254016.76	052° 17' 00.29"	038° 32' 25.81"	Картометрический метод	5.00	–
3904	382079.67	1254007.17	052° 17' 00.23"	038° 32' 25.30"	Картометрический метод	5.00	–
3905	382071.98	1253997.51	052° 16' 59.98"	038° 32' 24.79"	Картометрический метод	5.00	–
3906	382067.15	1253993.74	052° 16' 59.82"	038° 32' 24.59"	Картометрический метод	5.00	–
3907	382052.16	1253989.42	052° 16' 59.34"	038° 32' 24.37"	Картометрический метод	5.00	–
3908	382040.96	1253986.09	052° 16' 58.98"	038° 32' 24.19"	Картометрический метод	5.00	–
3909	382034.27	1253982.37	052° 16' 58.76"	038° 32' 23.99"	Картометрический метод	5.00	–
3910	382027.97	1253976.02	052° 16' 58.56"	038° 32' 23.66"	Картометрический метод	5.00	–
3911	382005.68	1253957.44	052° 16' 57.84"	038° 32' 22.68"	Картометрический метод	5.00	–
3912	381987.38	1253938.24	052° 16' 57.24"	038° 32' 21.66"	Картометрический метод	5.00	–
3913	381962.64	1253919.35	052° 16' 56.44"	038° 32' 20.67"	Картометрический метод	5.00	–
3914	381948.82	1253911.78	052° 16' 56.00"	038° 32' 20.27"	Картометрический метод	5.00	–
3915	381942.03	1253905.30	052° 16' 55.78"	038° 32' 19.92"	Картометрический метод	5.00	–
3916	381910.66	1253860.19	052° 16' 54.76"	038° 32' 17.54"	Картометрический метод	5.00	–
3917	381906.44	1253851.60	052° 16' 54.63"	038° 32' 17.09"	Картометрический метод	5.00	–
3918	381904.72	1253844.42	052° 16' 54.57"	038° 32' 16.71"	Картометрический метод	5.00	–
3919	381906.91	1253837.63	052° 16' 54.64"	038° 32' 16.35"	Картометрический метод	5.00	–
3920	381912.14	1253829.83	052° 16' 54.81"	038° 32' 15.94"	Картометрический метод	5.00	–
3921	381926.35	1253818.28	052° 16' 55.27"	038° 32' 15.33"	Картометрический метод	5.00	–
3922	381930.33	1253812.89	052° 16' 55.40"	038° 32' 15.05"	Картометрический метод	5.00	–
3923	381934.61	1253800.86	052° 16' 55.54"	038° 32' 14.41"	Картометрический метод	5.00	–
3924	381938.61	1253796.95	052° 16' 55.67"	038° 32' 14.21"	Картометрический метод	5.00	–
3925	381959.28	1253787.68	052° 16' 56.34"	038° 32' 13.72"	Картометрический метод	5.00	–
3926	381968.18	1253781.18	052° 16' 56.63"	038° 32' 13.38"	Картометрический метод	5.00	–
3927	381983.31	1253766.28	052° 16' 57.12"	038° 32' 12.59"	Картометрический метод	5.00	–
3928	382001.04	1253747.72	052° 16' 57.69"	038° 32' 11.61"	Картометрический метод	5.00	–
3929	382007.44	1253740.86	052° 16' 57.90"	038° 32' 11.25"	Картометрический метод	5.00	–
3930	382009.51	1253736.28	052° 16' 57.96"	038° 32' 11.01"	Картометрический метод	5.00	–
3931	382008.88	1253727.38	052° 16' 57.94"	038° 32' 10.54"	Картометрический метод	5.00	–
3932	382000.96	1253691.36	052° 16' 57.69"	038° 32' 08.64"	Картометрический метод	5.00	–
3933	382000.10	1253679.89	052° 16' 57.66"	038° 32' 08.04"	Картометрический метод	5.00	–
3934	382000.81	1253673.33	052° 16' 57.68"	038° 32' 07.69"	Картометрический метод	5.00	–
3935	382004.40	1253667.95	052° 16' 57.80"	038° 32' 07.41"	Картометрический метод	5.00	–
3936	382020.63	1253664.28	052° 16' 58.33"	038° 32' 07.21"	Картометрический метод	5.00	–
3937	382027.42	1253659.67	052° 16' 58.55"	038° 32' 06.97"	Картометрический метод	5.00	–

3938	382037.57	1253644.14	052° 16' 58.87"	038° 32' 06.15"	Картометрический метод	5.00	–
3939	382045.92	1253624.63	052° 16' 59.15"	038° 32' 05.12"	Картометрический метод	5.00	–
3940	382048.73	1253612.69	052° 16' 59.24"	038° 32' 04.49"	Картометрический метод	5.00	–
3941	382048.46	1253605.60	052° 16' 59.23"	038° 32' 04.12"	Картометрический метод	5.00	–
3942	382043.35	1253588.18	052° 16' 59.06"	038° 32' 03.20"	Картометрический метод	5.00	–
3943	382043.35	1253583.57	052° 16' 59.06"	038° 32' 02.96"	Картометрический метод	5.00	–
3944	382053.26	1253572.72	052° 16' 59.38"	038° 32' 02.38"	Картометрический метод	5.00	–
3945	382068.17	1253550.17	052° 16' 59.87"	038° 32' 01.20"	Картометрический метод	5.00	–
3946	382069.88	1253541.19	052° 16' 59.92"	038° 32' 00.72"	Картометрический метод	5.00	–
3947	382066.61	1253517.77	052° 16' 59.82"	038° 31' 59.49"	Картометрический метод	5.00	–
3948	382066.07	1253508.37	052° 16' 59.80"	038° 31' 58.99"	Картометрический метод	5.00	–
3949	382067.27	1253502.97	052° 16' 59.84"	038° 31' 58.71"	Картометрический метод	5.00	–
3950	382075.08	1253492.45	052° 17' 00.09"	038° 31' 58.15"	Картометрический метод	5.00	–
3951	382076.90	1253487.95	052° 17' 00.15"	038° 31' 57.91"	Картометрический метод	5.00	–
3952	382077.30	1253483.81	052° 17' 00.16"	038° 31' 57.69"	Картометрический метод	5.00	–
3953	382078.13	1253472.89	052° 17' 00.19"	038° 31' 57.12"	Картометрический метод	5.00	–
3954	382079.84	1253466.91	052° 17' 00.25"	038° 31' 56.80"	Картометрический метод	5.00	–
3955	382085.18	1253457.67	052° 17' 00.42"	038° 31' 56.32"	Картометрический метод	5.00	–
3956	382088.45	1253449.79	052° 17' 00.53"	038° 31' 55.90"	Картометрический метод	5.00	–
3957	382088.61	1253442.22	052° 17' 00.53"	038° 31' 55.50"	Картометрический метод	5.00	–
3958	382085.18	1253431.76	052° 17' 00.42"	038° 31' 54.95"	Картометрический метод	5.00	–
3959	382080.90	1253417.14	052° 17' 00.28"	038° 31' 54.18"	Картометрический метод	5.00	–
3960	382080.80	1253397.34	052° 17' 00.28"	038° 31' 53.13"	Картометрический метод	5.00	–
3961	382081.51	1253386.57	052° 17' 00.30"	038° 31' 52.57"	Картометрический метод	5.00	–
3962	382085.79	1253378.09	052° 17' 00.44"	038° 31' 52.12"	Картометрический метод	5.00	–
3963	382093.89	1253371.73	052° 17' 00.70"	038° 31' 51.78"	Картометрический метод	5.00	–
3964	382100.66	1253370.55	052° 17' 00.92"	038° 31' 51.72"	Картометрический метод	5.00	–
3965	382108.24	1253371.04	052° 17' 01.17"	038° 31' 51.75"	Картометрический метод	5.00	–
3966	382115.93	1253372.59	052° 17' 01.42"	038° 31' 51.83"	Картометрический метод	5.00	–
3967	382128.26	1253375.25	052° 17' 01.81"	038° 31' 51.97"	Картометрический метод	5.00	–
3968	382132.83	1253373.01	052° 17' 01.96"	038° 31' 51.85"	Картометрический метод	5.00	–
3969	382138.41	1253362.99	052° 17' 02.14"	038° 31' 51.32"	Картометрический метод	5.00	–
3970	382143.48	1253348.55	052° 17' 02.31"	038° 31' 50.56"	Картометрический метод	5.00	–
3971	382143.79	1253341.84	052° 17' 02.32"	038° 31' 50.21"	Картометрический метод	5.00	–
3972	382140.05	1253329.04	052° 17' 02.20"	038° 31' 49.53"	Картометрический метод	5.00	–
3973	382134.66	1253318.43	052° 17' 02.02"	038° 31' 48.97"	Картометрический метод	5.00	–
3974	382124.49	1253303.18	052° 17' 01.69"	038° 31' 48.17"	Картометрический метод	5.00	–
3975	382117.49	1253287.67	052° 17' 01.47"	038° 31' 47.35"	Картометрический метод	5.00	–
3976	382118.03	1253280.60	052° 17' 01.49"	038° 31' 46.98"	Картометрический	5.00	–

					метод		
3977	382122.80	1253270.74	052° 17' 01.64"	038° 31' 46.46"	Картометрический метод	5.00	–
3978	382126.76	1253260.94	052° 17' 01.77"	038° 31' 45.94"	Картометрический метод	5.00	–
3979	382131.08	1253245.92	052° 17' 01.91"	038° 31' 45.15"	Картометрический метод	5.00	–
3980	382134.28	1253226.33	052° 17' 02.01"	038° 31' 44.11"	Картометрический метод	5.00	–
3981	382135.89	1253214.28	052° 17' 02.06"	038° 31' 43.48"	Картометрический метод	5.00	–
3982	382137.31	1253200.66	052° 17' 02.11"	038° 31' 42.76"	Картометрический метод	5.00	–
3983	382138.80	1253193.89	052° 17' 02.16"	038° 31' 42.40"	Картометрический метод	5.00	–
3984	382143.01	1253182.69	052° 17' 02.30"	038° 31' 41.81"	Картометрический метод	5.00	–
3985	382148.87	1253170.44	052° 17' 02.49"	038° 31' 41.17"	Картометрический метод	5.00	–
3986	382152.36	1253158.51	052° 17' 02.60"	038° 31' 40.54"	Картометрический метод	5.00	–
3987	382152.41	1253147.55	052° 17' 02.60"	038° 31' 39.96"	Картометрический метод	5.00	–
3988	382149.62	1253139.70	052° 17' 02.51"	038° 31' 39.54"	Картометрический метод	5.00	–
3989	382143.64	1253131.72	052° 17' 02.32"	038° 31' 39.12"	Картометрический метод	5.00	–
3990	382138.49	1253122.05	052° 17' 02.15"	038° 31' 38.61"	Картометрический метод	5.00	–
3991	382135.84	1253111.38	052° 17' 02.07"	038° 31' 38.05"	Картометрический метод	5.00	–
3992	382135.51	1253103.15	052° 17' 02.05"	038° 31' 37.62"	Картометрический метод	5.00	–
3993	382138.54	1253086.55	052° 17' 02.15"	038° 31' 36.74"	Картометрический метод	5.00	–
3994	382138.56	1253080.44	052° 17' 02.15"	038° 31' 36.42"	Картометрический метод	5.00	–
3995	382137.78	1253066.63	052° 17' 02.13"	038° 31' 35.69"	Картометрический метод	5.00	–
3996	382141.37	1253056.09	052° 17' 02.25"	038° 31' 35.13"	Картометрический метод	5.00	–
3997	382145.98	1253048.76	052° 17' 02.39"	038° 31' 34.75"	Картометрический метод	5.00	–
3998	382153.71	1253042.51	052° 17' 02.64"	038° 31' 34.42"	Картометрический метод	5.00	–
3999	382157.30	1253037.53	052° 17' 02.76"	038° 31' 34.16"	Картометрический метод	5.00	–
4000	382163.46	1253024.17	052° 17' 02.96"	038° 31' 33.45"	Картометрический метод	5.00	–
4001	382172.84	1253014.45	052° 17' 03.26"	038° 31' 32.94"	Картометрический метод	5.00	–
4002	382178.45	1253010.47	052° 17' 03.45"	038° 31' 32.73"	Картометрический метод	5.00	–
4003	382188.33	1253006.66	052° 17' 03.77"	038° 31' 32.53"	Картометрический метод	5.00	–
4004	382193.71	1253002.51	052° 17' 03.94"	038° 31' 32.31"	Картометрический метод	5.00	–
4005	382206.36	1252990.42	052° 17' 04.35"	038° 31' 31.67"	Картометрический метод	5.00	–
4006	382216.13	1252981.12	052° 17' 04.67"	038° 31' 31.18"	Картометрический метод	5.00	–
4007	382227.58	1252974.73	052° 17' 05.04"	038° 31' 30.84"	Картометрический метод	5.00	–
4008	382241.67	1252962.04	052° 17' 05.49"	038° 31' 30.18"	Картометрический метод	5.00	–
4009	382251.50	1252950.64	052° 17' 05.81"	038° 31' 29.57"	Картометрический метод	5.00	–
4010	382258.76	1252939.72	052° 17' 06.05"	038° 31' 29.00"	Картометрический метод	5.00	–
4011	382275.94	1252921.53	052° 17' 06.60"	038° 31' 28.04"	Картометрический метод	5.00	–
4012	382278.77	1252916.74	052° 17' 06.69"	038° 31' 27.79"	Картометрический метод	5.00	–
4013	382283.35	1252902.72	052° 17' 06.84"	038° 31' 27.05"	Картометрический метод	5.00	–
4014	382284.13	1252894.76	052° 17' 06.87"	038° 31' 26.63"	Картометрический метод	5.00	–

4015	382283.58	1252887.35	052° 17' 06.85"	038° 31' 26.24"	Картометрический метод	5.00	–
4016	382284.22	1252881.46	052° 17' 06.87"	038° 31' 25.93"	Картометрический метод	5.00	–
4017	382287.49	1252875.24	052° 17' 06.98"	038° 31' 25.60"	Картометрический метод	5.00	–
4018	382292.95	1252869.16	052° 17' 07.15"	038° 31' 25.28"	Картометрический метод	5.00	–
4019	382307.08	1252862.26	052° 17' 07.61"	038° 31' 24.91"	Картометрический метод	5.00	–
4020	382311.46	1252858.60	052° 17' 07.75"	038° 31' 24.72"	Картометрический метод	5.00	–
4021	382316.76	1252846.68	052° 17' 07.92"	038° 31' 24.09"	Картометрический метод	5.00	–
4022	382317.03	1252841.98	052° 17' 07.93"	038° 31' 23.84"	Картометрический метод	5.00	–
4023	382315.99	1252837.32	052° 17' 07.90"	038° 31' 23.60"	Картометрический метод	5.00	–
4024	382315.56	1252831.58	052° 17' 07.89"	038° 31' 23.30"	Картометрический метод	5.00	–
4025	382316.45	1252825.20	052° 17' 07.91"	038° 31' 22.96"	Картометрический метод	5.00	–
4026	382315.81	1252821.17	052° 17' 07.89"	038° 31' 22.75"	Картометрический метод	5.00	–
4027	382313.32	1252815.85	052° 17' 07.81"	038° 31' 22.47"	Картометрический метод	5.00	–
4028	382313.39	1252812.06	052° 17' 07.82"	038° 31' 22.27"	Картометрический метод	5.00	–
4029	382314.87	1252807.31	052° 17' 07.86"	038° 31' 22.02"	Картометрический метод	5.00	–
4030	382315.07	1252799.60	052° 17' 07.87"	038° 31' 21.61"	Картометрический метод	5.00	–
4031	382313.79	1252791.25	052° 17' 07.83"	038° 31' 21.17"	Картометрический метод	5.00	–
4032	382315.50	1252783.92	052° 17' 07.88"	038° 31' 20.78"	Картометрический метод	5.00	–
4033	382320.35	1252757.54	052° 17' 08.04"	038° 31' 19.39"	Картометрический метод	5.00	–
4034	382324.80	1252743.26	052° 17' 08.19"	038° 31' 18.64"	Картометрический метод	5.00	–
4035	382331.59	1252727.80	052° 17' 08.41"	038° 31' 17.82"	Картометрический метод	5.00	–
4036	382336.58	1252715.32	052° 17' 08.57"	038° 31' 17.16"	Картометрический метод	5.00	–
4037	382340.41	1252700.10	052° 17' 08.69"	038° 31' 16.36"	Картометрический метод	5.00	–
4038	382346.39	1252671.68	052° 17' 08.89"	038° 31' 14.86"	Картометрический метод	5.00	–
4039	382351.10	1252653.11	052° 17' 09.04"	038° 31' 13.88"	Картометрический метод	5.00	–
4040	382356.10	1252630.55	052° 17' 09.20"	038° 31' 12.69"	Картометрический метод	5.00	–
4041	382359.14	1252611.90	052° 17' 09.30"	038° 31' 11.71"	Картометрический метод	5.00	–
4042	382361.65	1252586.70	052° 17' 09.38"	038° 31' 10.38"	Картометрический метод	5.00	–
4043	382360.04	1252581.16	052° 17' 09.33"	038° 31' 10.09"	Картометрический метод	5.00	–
4044	382341.81	1252564.52	052° 17' 08.74"	038° 31' 09.21"	Картометрический метод	5.00	–
4045	382330.34	1252557.24	052° 17' 08.37"	038° 31' 08.82"	Картометрический метод	5.00	–
4046	382316.24	1252551.51	052° 17' 07.91"	038° 31' 08.52"	Картометрический метод	5.00	–
4047	382308.64	1252546.57	052° 17' 07.67"	038° 31' 08.26"	Картометрический метод	5.00	–
4048	382294.36	1252532.44	052° 17' 07.20"	038° 31' 07.51"	Картометрический метод	5.00	–
4049	382286.24	1252517.76	052° 17' 06.94"	038° 31' 06.74"	Картометрический метод	5.00	–
4050	382283.66	1252508.18	052° 17' 06.86"	038° 31' 06.23"	Картометрический метод	5.00	–
4051	382282.92	1252499.13	052° 17' 06.83"	038° 31' 05.76"	Картометрический метод	5.00	–
4052	382285.38	1252464.76	052° 17' 06.91"	038° 31' 03.94"	Картометрический метод	5.00	–
4053	382288.00	1252438.57	052° 17' 07.00"	038° 31' 02.56"	Картометрический	5.00	–

					метод		
4054	382289.67	1252430.66	052° 17' 07.05"	038° 31' 02.14"	Картометрический метод	5.00	–
4055	382293.38	1252421.13	052° 17' 07.17"	038° 31' 01.64"	Картометрический метод	5.00	–
4056	382301.01	1252407.56	052° 17' 07.42"	038° 31' 00.93"	Картометрический метод	5.00	–
4057	382304.89	1252397.35	052° 17' 07.55"	038° 31' 00.39"	Картометрический метод	5.00	–
4058	382306.52	1252389.10	052° 17' 07.60"	038° 30' 59.95"	Картометрический метод	5.00	–
4059	382310.20	1252369.53	052° 17' 07.72"	038° 30' 58.92"	Картометрический метод	5.00	–
4060	382312.78	1252361.66	052° 17' 07.80"	038° 30' 58.50"	Картометрический метод	5.00	–
4061	382321.19	1252344.85	052° 17' 08.07"	038° 30' 57.62"	Картометрический метод	5.00	–
4062	382327.34	1252338.06	052° 17' 08.27"	038° 30' 57.26"	Картометрический метод	5.00	–
4063	382340.79	1252332.34	052° 17' 08.71"	038° 30' 56.96"	Картометрический метод	5.00	–
4064	382354.03	1252324.09	052° 17' 09.14"	038° 30' 56.52"	Картометрический метод	5.00	–
4065	382361.19	1252321.46	052° 17' 09.37"	038° 30' 56.39"	Картометрический метод	5.00	–
4066	382366.32	1252322.24	052° 17' 09.54"	038° 30' 56.43"	Картометрический метод	5.00	–
4067	382371.55	1252326.30	052° 17' 09.70"	038° 30' 56.64"	Картометрический метод	5.00	–
4068	382378.22	1252328.56	052° 17' 09.92"	038° 30' 56.76"	Картометрический метод	5.00	–
4069	382400.35	1252331.45	052° 17' 10.64"	038° 30' 56.91"	Картометрический метод	5.00	–
4070	382441.72	1252351.20	052° 17' 11.97"	038° 30' 57.96"	Картометрический метод	5.00	–
4071	382452.38	1252356.07	052° 17' 12.32"	038° 30' 58.21"	Картометрический метод	5.00	–
4072	382459.51	1252357.37	052° 17' 12.55"	038° 30' 58.28"	Картометрический метод	5.00	–
4073	382469.92	1252358.11	052° 17' 12.89"	038° 30' 58.32"	Картометрический метод	5.00	–
4074	382473.54	1252360.39	052° 17' 13.00"	038° 30' 58.44"	Картометрический метод	5.00	–
4075	382477.56	1252368.93	052° 17' 13.13"	038° 30' 58.89"	Картометрический метод	5.00	–
4076	382481.44	1252373.01	052° 17' 13.26"	038° 30' 59.11"	Картометрический метод	5.00	–
4077	382487.39	1252377.25	052° 17' 13.45"	038° 30' 59.33"	Картометрический метод	5.00	–
4078	382504.86	1252382.37	052° 17' 14.02"	038° 30' 59.60"	Картометрический метод	5.00	–
4079	382510.71	1252384.97	052° 17' 14.21"	038° 30' 59.74"	Картометрический метод	5.00	–
4080	382529.68	1252401.54	052° 17' 14.82"	038° 31' 00.61"	Картометрический метод	5.00	–
4081	382537.97	1252408.52	052° 17' 15.09"	038° 31' 00.98"	Картометрический метод	5.00	–
4082	382545.67	1252417.96	052° 17' 15.34"	038° 31' 01.48"	Картометрический метод	5.00	–
4083	382550.21	1252419.16	052° 17' 15.48"	038° 31' 01.54"	Картометрический метод	5.00	–
4084	382557.56	1252416.80	052° 17' 15.72"	038° 31' 01.42"	Картометрический метод	5.00	–
4085	382562.14	1252417.76	052° 17' 15.87"	038° 31' 01.47"	Картометрический метод	5.00	–
4086	382569.69	1252426.91	052° 17' 16.11"	038° 31' 01.95"	Картометрический метод	5.00	–
4087	382574.64	1252428.75	052° 17' 16.27"	038° 31' 02.05"	Картометрический метод	5.00	–
4088	382590.14	1252430.04	052° 17' 16.78"	038° 31' 02.12"	Картометрический метод	5.00	–
4089	382596.89	1252429.57	052° 17' 16.99"	038° 31' 02.09"	Картометрический метод	5.00	–
4090	382601.59	1252427.99	052° 17' 17.15"	038° 31' 02.01"	Картометрический метод	5.00	–
4091	382611.48	1252418.48	052° 17' 17.47"	038° 31' 01.51"	Картометрический метод	5.00	–

4092	382620.30	1252406.77	052° 17' 17.75"	038° 31' 00.89"	Картометрический метод	5.00	–
4093	382627.52	1252399.99	052° 17' 17.98"	038° 31' 00.53"	Картометрический метод	5.00	–
4094	382647.34	1252381.44	052° 17' 18.63"	038° 30' 59.56"	Картометрический метод	5.00	–
4095	382654.28	1252378.65	052° 17' 18.85"	038° 30' 59.41"	Картометрический метод	5.00	–
4096	382686.41	1252372.04	052° 17' 19.89"	038° 30' 59.06"	Картометрический метод	5.00	–
4097	382691.26	1252369.07	052° 17' 20.05"	038° 30' 58.90"	Картометрический метод	5.00	–
4098	382697.26	1252363.69	052° 17' 20.24"	038° 30' 58.62"	Картометрический метод	5.00	–
4099	382704.68	1252352.14	052° 17' 20.48"	038° 30' 58.01"	Картометрический метод	5.00	–
4100	382707.41	1252338.79	052° 17' 20.57"	038° 30' 57.31"	Картометрический метод	5.00	–
4101	382711.55	1252325.81	052° 17' 20.70"	038° 30' 56.62"	Картометрический метод	5.00	–
4102	382716.88	1252322.52	052° 17' 20.88"	038° 30' 56.45"	Картометрический метод	5.00	–
4103	382727.66	1252321.72	052° 17' 21.23"	038° 30' 56.41"	Картометрический метод	5.00	–
4104	382735.90	1252320.00	052° 17' 21.49"	038° 30' 56.32"	Картометрический метод	5.00	–
4105	382741.44	1252316.59	052° 17' 21.67"	038° 30' 56.14"	Картометрический метод	5.00	–
4106	382747.63	1252305.84	052° 17' 21.87"	038° 30' 55.57"	Картометрический метод	5.00	–
4107	382767.82	1252258.87	052° 17' 22.53"	038° 30' 53.09"	Картометрический метод	5.00	–
4108	382770.71	1252248.07	052° 17' 22.62"	038° 30' 52.52"	Картометрический метод	5.00	–
4109	382776.17	1252215.00	052° 17' 22.80"	038° 30' 50.78"	Картометрический метод	5.00	–
4110	382778.83	1252196.74	052° 17' 22.88"	038° 30' 49.81"	Картометрический метод	5.00	–
4111	382777.42	1252189.39	052° 17' 22.84"	038° 30' 49.43"	Картометрический метод	5.00	–
4112	382771.19	1252179.66	052° 17' 22.64"	038° 30' 48.91"	Картометрический метод	5.00	–
4113	382767.51	1252172.85	052° 17' 22.52"	038° 30' 48.55"	Картометрический метод	5.00	–
4114	382763.61	1252170.74	052° 17' 22.39"	038° 30' 48.44"	Картометрический метод	5.00	–
4115	382754.80	1252169.43	052° 17' 22.11"	038° 30' 48.37"	Картометрический метод	5.00	–
4116	382747.32	1252167.41	052° 17' 21.86"	038° 30' 48.27"	Картометрический метод	5.00	–
4117	382735.24	1252162.95	052° 17' 21.47"	038° 30' 48.03"	Картометрический метод	5.00	–
4118	382726.79	1252157.06	052° 17' 21.20"	038° 30' 47.72"	Картометрический метод	5.00	–
4119	382724.29	1252149.74	052° 17' 21.12"	038° 30' 47.33"	Картометрический метод	5.00	–
4120	382724.43	1252142.14	052° 17' 21.12"	038° 30' 46.93"	Картометрический метод	5.00	–
4121	382730.08	1252135.47	052° 17' 21.31"	038° 30' 46.58"	Картометрический метод	5.00	–
4122	382736.29	1252130.55	052° 17' 21.51"	038° 30' 46.32"	Картометрический метод	5.00	–
4123	382742.53	1252124.85	052° 17' 21.71"	038° 30' 46.02"	Картометрический метод	5.00	–
4124	382745.02	1252118.75	052° 17' 21.79"	038° 30' 45.70"	Картометрический метод	5.00	–
4125	382745.81	1252112.28	052° 17' 21.82"	038° 30' 45.36"	Картометрический метод	5.00	–
4126	382747.40	1252103.34	052° 17' 21.87"	038° 30' 44.89"	Картометрический метод	5.00	–
4127	382750.40	1252098.55	052° 17' 21.96"	038° 30' 44.63"	Картометрический метод	5.00	–
4128	382757.13	1252095.89	052° 17' 22.18"	038° 30' 44.49"	Картометрический метод	5.00	–
4129	382772.14	1252095.69	052° 17' 22.67"	038° 30' 44.48"	Картометрический метод	5.00	–
4130	382782.34	1252097.22	052° 17' 23.00"	038° 30' 44.56"	Картометрический	5.00	–

					метод		
4131	382789.91	1252095.50	052° 17' 23.24"	038° 30' 44.47"	Картометрический метод	5.00	–
4132	382797.48	1252089.57	052° 17' 23.49"	038° 30' 44.16"	Картометрический метод	5.00	–
4133	382808.25	1252079.58	052° 17' 23.84"	038° 30' 43.63"	Картометрический метод	5.00	–
4134	382812.52	1252073.88	052° 17' 23.97"	038° 30' 43.33"	Картометрический метод	5.00	–
4135	382815.51	1252067.25	052° 17' 24.07"	038° 30' 42.98"	Картометрический метод	5.00	–
4136	382815.67	1252063.27	052° 17' 24.08"	038° 30' 42.77"	Картометрический метод	5.00	–
4137	382813.17	1252059.68	052° 17' 24.00"	038° 30' 42.58"	Картометрический метод	5.00	–
4138	382807.94	1252057.57	052° 17' 23.83"	038° 30' 42.47"	Картометрический метод	5.00	–
4139	382796.74	1252057.00	052° 17' 23.46"	038° 30' 42.44"	Картометрический метод	5.00	–
4140	382795.35	1252055.64	052° 17' 23.42"	038° 30' 42.37"	Картометрический метод	5.00	–
4141	382795.56	1252053.56	052° 17' 23.43"	038° 30' 42.26"	Картометрический метод	5.00	–
4142	382800.60	1252049.06	052° 17' 23.59"	038° 30' 42.02"	Картометрический метод	5.00	–
4143	382806.44	1252043.65	052° 17' 23.78"	038° 30' 41.74"	Картометрический метод	5.00	–
4144	382810.11	1252042.63	052° 17' 23.90"	038° 30' 41.68"	Картометрический метод	5.00	–
4145	382817.14	1252044.95	052° 17' 24.12"	038° 30' 41.81"	Картометрический метод	5.00	–
4146	382821.76	1252044.22	052° 17' 24.27"	038° 30' 41.77"	Картометрический метод	5.00	–
4147	382833.38	1252037.55	052° 17' 24.65"	038° 30' 41.42"	Картометрический метод	5.00	–
4148	382836.14	1252034.02	052° 17' 24.74"	038° 30' 41.23"	Картометрический метод	5.00	–
4149	382837.06	1252029.34	052° 17' 24.77"	038° 30' 40.98"	Картометрический метод	5.00	–
4150	382836.29	1252022.07	052° 17' 24.74"	038° 30' 40.60"	Картометрический метод	5.00	–
4151	382836.66	1252014.98	052° 17' 24.76"	038° 30' 40.23"	Картометрический метод	5.00	–
4152	382839.38	1251996.29	052° 17' 24.84"	038° 30' 39.24"	Картометрический метод	5.00	–
4153	382838.11	1251988.57	052° 17' 24.80"	038° 30' 38.83"	Картометрический метод	5.00	–
4154	382834.11	1251982.85	052° 17' 24.67"	038° 30' 38.53"	Картометрический метод	5.00	–
4155	382816.63	1251964.02	052° 17' 24.11"	038° 30' 37.54"	Картометрический метод	5.00	–
4156	382810.22	1251959.34	052° 17' 23.90"	038° 30' 37.29"	Картометрический метод	5.00	–
4157	382796.65	1251952.69	052° 17' 23.46"	038° 30' 36.94"	Картометрический метод	5.00	–
4158	382793.28	1251947.14	052° 17' 23.35"	038° 30' 36.65"	Картометрический метод	5.00	–
4159	382793.30	1251940.92	052° 17' 23.35"	038° 30' 36.32"	Картометрический метод	5.00	–
4160	382796.08	1251933.16	052° 17' 23.44"	038° 30' 35.91"	Картометрический метод	5.00	–
4161	382800.83	1251924.06	052° 17' 23.60"	038° 30' 35.43"	Картометрический метод	5.00	–
4162	382806.85	1251917.16	052° 17' 23.79"	038° 30' 35.06"	Картометрический метод	5.00	–
4163	382815.98	1251912.67	052° 17' 24.09"	038° 30' 34.83"	Картометрический метод	5.00	–
4164	382845.28	1251906.01	052° 17' 25.04"	038° 30' 34.48"	Картометрический метод	5.00	–
4165	382853.99	1251904.08	052° 17' 25.32"	038° 30' 34.38"	Картометрический метод	5.00	–
4166	382860.12	1251903.48	052° 17' 25.52"	038° 30' 34.34"	Картометрический метод	5.00	–
4167	382869.88	1251905.62	052° 17' 25.83"	038° 30' 34.46"	Картометрический метод	5.00	–
4168	382876.04	1251907.85	052° 17' 26.03"	038° 30' 34.57"	Картометрический метод	5.00	–

4169	382886.45	1251913.55	052° 17' 26.37"	038° 30' 34.88"	Картометрический метод	5.00	–
4170	382893.74	1251915.66	052° 17' 26.60"	038° 30' 34.99"	Картометрический метод	5.00	–
4171	382903.79	1251915.36	052° 17' 26.93"	038° 30' 34.97"	Картометрический метод	5.00	–
4172	382918.62	1251911.69	052° 17' 27.41"	038° 30' 34.78"	Картометрический метод	5.00	–
4173	382934.39	1251907.86	052° 17' 27.92"	038° 30' 34.58"	Картометрический метод	5.00	–
4174	382946.17	1251904.59	052° 17' 28.30"	038° 30' 34.40"	Картометрический метод	5.00	–
4175	382960.97	1251901.37	052° 17' 28.78"	038° 30' 34.23"	Картометрический метод	5.00	–
4176	382970.45	1251898.28	052° 17' 29.09"	038° 30' 34.07"	Картометрический метод	5.00	–
4177	382979.02	1251893.74	052° 17' 29.36"	038° 30' 33.83"	Картометрический метод	5.00	–
4178	382984.73	1251886.43	052° 17' 29.55"	038° 30' 33.45"	Картометрический метод	5.00	–
4179	382988.24	1251876.33	052° 17' 29.66"	038° 30' 32.91"	Картометрический метод	5.00	–
4180	382990.09	1251865.42	052° 17' 29.72"	038° 30' 32.34"	Картометрический метод	5.00	–
4181	382989.31	1251855.84	052° 17' 29.70"	038° 30' 31.83"	Картометрический метод	5.00	–
4182	382983.50	1251841.00	052° 17' 29.51"	038° 30' 31.05"	Картометрический метод	5.00	–
4183	382979.46	1251822.70	052° 17' 29.38"	038° 30' 30.08"	Картометрический метод	5.00	–
4184	382978.41	1251811.16	052° 17' 29.34"	038° 30' 29.47"	Картометрический метод	5.00	–
4185	382979.66	1251795.39	052° 17' 29.39"	038° 30' 28.64"	Картометрический метод	5.00	–
4186	382983.09	1251785.24	052° 17' 29.50"	038° 30' 28.11"	Картометрический метод	5.00	–
4187	382990.90	1251766.35	052° 17' 29.75"	038° 30' 27.11"	Картометрический метод	5.00	–
4188	382994.02	1251762.06	052° 17' 29.85"	038° 30' 26.88"	Картометрический метод	5.00	–
4189	383000.65	1251760.11	052° 17' 30.06"	038° 30' 26.78"	Картометрический метод	5.00	–
4190	383014.15	1251760.66	052° 17' 30.50"	038° 30' 26.81"	Картометрический метод	5.00	–
4191	383030.62	1251759.72	052° 17' 31.03"	038° 30' 26.76"	Картометрический метод	5.00	–
4192	383036.79	1251761.91	052° 17' 31.23"	038° 30' 26.88"	Картометрический метод	5.00	–
4193	383042.96	1251768.70	052° 17' 31.43"	038° 30' 27.24"	Картометрический метод	5.00	–
4194	383046.62	1251778.06	052° 17' 31.55"	038° 30' 27.73"	Картометрический метод	5.00	–
4195	383049.12	1251782.04	052° 17' 31.63"	038° 30' 27.94"	Картометрический метод	5.00	–
4196	383053.26	1251785.01	052° 17' 31.77"	038° 30' 28.10"	Картометрический метод	5.00	–
4197	383059.89	1251787.04	052° 17' 31.98"	038° 30' 28.20"	Картометрический метод	5.00	–
4198	383065.83	1251786.10	052° 17' 32.17"	038° 30' 28.15"	Картометрический метод	5.00	–
4199	383080.97	1251781.03	052° 17' 32.66"	038° 30' 27.89"	Картометрический метод	5.00	–
4200	383088.62	1251776.58	052° 17' 32.91"	038° 30' 27.65"	Картометрический метод	5.00	–
4201	383095.80	1251769.55	052° 17' 33.14"	038° 30' 27.28"	Картометрический метод	5.00	–
4202	383098.89	1251763.28	052° 17' 33.24"	038° 30' 26.95"	Картометрический метод	5.00	–
4203	383101.57	1251754.41	052° 17' 33.33"	038° 30' 26.48"	Картометрический метод	5.00	–
4204	383100.70	1251743.94	052° 17' 33.30"	038° 30' 25.93"	Картометрический метод	5.00	–
4205	383102.04	1251737.96	052° 17' 33.35"	038° 30' 25.61"	Картометрический метод	5.00	–
4206	383107.58	1251730.92	052° 17' 33.52"	038° 30' 25.24"	Картометрический метод	5.00	–
4207	383113.17	1251729.72	052° 17' 33.71"	038° 30' 25.18"	Картометрический	5.00	–

					метод		
4208	383121.28	1251730.82	052° 17' 33.97"	038° 30' 25.24"	Картометрический метод	5.00	–
4209	383134.30	1251729.55	052° 17' 34.39"	038° 30' 25.17"	Картометрический метод	5.00	–
4210	383142.73	1251729.26	052° 17' 34.66"	038° 30' 25.16"	Картометрический метод	5.00	–
4211	383148.12	1251727.92	052° 17' 34.84"	038° 30' 25.09"	Картометрический метод	5.00	–
4212	383165.77	1251721.39	052° 17' 35.41"	038° 30' 24.74"	Картометрический метод	5.00	–
4213	383172.91	1251721.40	052° 17' 35.64"	038° 30' 24.74"	Картометрический метод	5.00	–
4214	383178.45	1251723.97	052° 17' 35.82"	038° 30' 24.88"	Картометрический метод	5.00	–
4215	383182.59	1251732.17	052° 17' 35.95"	038° 30' 25.31"	Картометрический метод	5.00	–
4216	383185.95	1251747.00	052° 17' 36.06"	038° 30' 26.09"	Картометрический метод	5.00	–
4217	383188.49	1251759.22	052° 17' 36.14"	038° 30' 26.74"	Картометрический метод	5.00	–
4218	383189.30	1251768.47	052° 17' 36.17"	038° 30' 27.23"	Картометрический метод	5.00	–
4219	383188.03	1251782.49	052° 17' 36.13"	038° 30' 27.97"	Картометрический метод	5.00	–
4220	383185.07	1251792.01	052° 17' 36.03"	038° 30' 28.47"	Картометрический метод	5.00	–
4221	383177.99	1251806.86	052° 17' 35.80"	038° 30' 29.25"	Картометрический метод	5.00	–
4222	383171.04	1251823.25	052° 17' 35.58"	038° 30' 30.12"	Картометрический метод	5.00	–
4223	383169.79	1251835.23	052° 17' 35.54"	038° 30' 30.75"	Картометрический метод	5.00	–
4224	383172.14	1251844.36	052° 17' 35.61"	038° 30' 31.23"	Картометрический метод	5.00	–
4225	383176.38	1251851.92	052° 17' 35.75"	038° 30' 31.63"	Картометрический метод	5.00	–
4226	383179.55	1251859.63	052° 17' 35.85"	038° 30' 32.04"	Картометрический метод	5.00	–
4227	383181.07	1251866.64	052° 17' 35.90"	038° 30' 32.41"	Картометрический метод	5.00	–
4228	383183.35	1251883.20	052° 17' 35.97"	038° 30' 33.28"	Картометрический метод	5.00	–
4229	383186.91	1251889.31	052° 17' 36.09"	038° 30' 33.60"	Картометрический метод	5.00	–
4230	383196.59	1251896.50	052° 17' 36.40"	038° 30' 33.98"	Картометрический метод	5.00	–
4231	383208.25	1251903.44	052° 17' 36.78"	038° 30' 34.35"	Картометрический метод	5.00	–
4232	383215.61	1251908.02	052° 17' 37.02"	038° 30' 34.59"	Картометрический метод	5.00	–
4233	383226.54	1251910.13	052° 17' 37.37"	038° 30' 34.70"	Картометрический метод	5.00	–
4234	383240.15	1251910.10	052° 17' 37.81"	038° 30' 34.70"	Картометрический метод	5.00	–
4235	383247.36	1251911.12	052° 17' 38.04"	038° 30' 34.75"	Картометрический метод	5.00	–
4236	383253.68	1251913.81	052° 17' 38.25"	038° 30' 34.90"	Картометрический метод	5.00	–
4237	383263.92	1251919.49	052° 17' 38.58"	038° 30' 35.20"	Картометрический метод	5.00	–
4238	383279.53	1251926.21	052° 17' 39.09"	038° 30' 35.55"	Картометрический метод	5.00	–
4239	383286.32	1251926.05	052° 17' 39.31"	038° 30' 35.54"	Картометрический метод	5.00	–
4240	383297.02	1251923.32	052° 17' 39.65"	038° 30' 35.40"	Картометрический метод	5.00	–
4241	383309.27	1251917.70	052° 17' 40.05"	038° 30' 35.10"	Картометрический метод	5.00	–
4242	383316.14	1251914.11	052° 17' 40.27"	038° 30' 34.91"	Картометрический метод	5.00	–
4243	383319.03	1251910.60	052° 17' 40.36"	038° 30' 34.73"	Картометрический метод	5.00	–
4244	383326.13	1251900.76	052° 17' 40.59"	038° 30' 34.21"	Картометрический метод	5.00	–
4245	383331.75	1251886.95	052° 17' 40.78"	038° 30' 33.48"	Картометрический метод	5.00	–

4246	383340.57	1251870.87	052° 17' 41.06"	038° 30' 32.63"	Картометрический метод	5.00	–
4247	383348.30	1251856.04	052° 17' 41.31"	038° 30' 31.85"	Картометрический метод	5.00	–
4248	383354.93	1251836.60	052° 17' 41.53"	038° 30' 30.82"	Картометрический метод	5.00	–
4249	383362.66	1251814.75	052° 17' 41.78"	038° 30' 29.67"	Картометрический метод	5.00	–
4250	383365.08	1251803.12	052° 17' 41.85"	038° 30' 29.06"	Картометрический метод	5.00	–
4251	383365.70	1251788.68	052° 17' 41.88"	038° 30' 28.30"	Картометрический метод	5.00	–
4252	383365.70	1251766.90	052° 17' 41.88"	038° 30' 27.15"	Картометрический метод	5.00	–
4253	383369.45	1251750.43	052° 17' 42.00"	038° 30' 26.28"	Картометрический метод	5.00	–
4254	383375.54	1251733.73	052° 17' 42.19"	038° 30' 25.40"	Картометрический метод	5.00	–
4255	383383.81	1251711.80	052° 17' 42.46"	038° 30' 24.24"	Картометрический метод	5.00	–
4256	383389.12	1251699.93	052° 17' 42.63"	038° 30' 23.61"	Картометрический метод	5.00	–
4257	383394.19	1251685.41	052° 17' 42.80"	038° 30' 22.85"	Картометрический метод	5.00	–
4258	383395.99	1251676.75	052° 17' 42.86"	038° 30' 22.39"	Картометрический метод	5.00	–
4259	383400.90	1251669.34	052° 17' 43.02"	038° 30' 22.00"	Картометрический метод	5.00	–
4260	383410.43	1251662.00	052° 17' 43.32"	038° 30' 21.61"	Картометрический метод	5.00	–
4261	383414.95	1251652.94	052° 17' 43.47"	038° 30' 21.13"	Картометрический метод	5.00	–
4262	383419.64	1251638.04	052° 17' 43.62"	038° 30' 20.35"	Картометрический метод	5.00	–
4263	383423.07	1251626.41	052° 17' 43.73"	038° 30' 19.73"	Картометрический метод	5.00	–
4264	383423.46	1251622.35	052° 17' 43.75"	038° 30' 19.52"	Картометрический метод	5.00	–
4265	383422.29	1251617.12	052° 17' 43.71"	038° 30' 19.24"	Картометрический метод	5.00	–
4266	383416.07	1251602.80	052° 17' 43.51"	038° 30' 18.49"	Картометрический метод	5.00	–
4267	383415.10	1251596.85	052° 17' 43.48"	038° 30' 18.17"	Картометрический метод	5.00	–
4268	383414.26	1251577.31	052° 17' 43.45"	038° 30' 17.14"	Картометрический метод	5.00	–
4269	383415.37	1251569.63	052° 17' 43.48"	038° 30' 16.74"	Картометрический метод	5.00	–
4270	383419.56	1251564.28	052° 17' 43.62"	038° 30' 16.46"	Картометрический метод	5.00	–
4271	383428.46	1251560.76	052° 17' 43.91"	038° 30' 16.27"	Картометрический метод	5.00	–
4272	383437.77	1251560.26	052° 17' 44.21"	038° 30' 16.24"	Картометрический метод	5.00	–
4273	383446.34	1251562.75	052° 17' 44.49"	038° 30' 16.38"	Картометрический метод	5.00	–
4274	383459.50	1251571.25	052° 17' 44.91"	038° 30' 16.82"	Картометрический метод	5.00	–
4275	383467.56	1251573.06	052° 17' 45.17"	038° 30' 16.92"	Картометрический метод	5.00	–
4276	383479.71	1251572.11	052° 17' 45.57"	038° 30' 16.87"	Картометрический метод	5.00	–
4277	383488.45	1251571.97	052° 17' 45.85"	038° 30' 16.86"	Картометрический метод	5.00	–
4278	383497.88	1251573.64	052° 17' 46.15"	038° 30' 16.95"	Картометрический метод	5.00	–
4279	383503.21	1251572.42	052° 17' 46.33"	038° 30' 16.89"	Картометрический метод	5.00	–
4280	383510.65	1251565.68	052° 17' 46.57"	038° 30' 16.53"	Картометрический метод	5.00	–
4281	383519.30	1251557.53	052° 17' 46.85"	038° 30' 16.10"	Картометрический метод	5.00	–
4282	383524.45	1251550.81	052° 17' 47.01"	038° 30' 15.75"	Картометрический метод	5.00	–
4283	383527.29	1251545.02	052° 17' 47.11"	038° 30' 15.44"	Картометрический метод	5.00	–
4284	383530.57	1251530.95	052° 17' 47.21"	038° 30' 14.70"	Картометрический	5.00	–

					метод		
4285	383531.26	1251516.08	052° 17' 47.23"	038° 30' 13.91"	Картометрический метод	5.00	–
4286	383530.24	1251510.66	052° 17' 47.20"	038° 30' 13.63"	Картометрический метод	5.00	–
4287	383526.33	1251505.43	052° 17' 47.07"	038° 30' 13.35"	Картометрический метод	5.00	–
4288	383515.02	1251497.07	052° 17' 46.71"	038° 30' 12.91"	Картометрический метод	5.00	–
4289	383509.24	1251493.92	052° 17' 46.52"	038° 30' 12.74"	Картометрический метод	5.00	–
4290	383505.78	1251489.60	052° 17' 46.41"	038° 30' 12.52"	Картометрический метод	5.00	–
4291	383506.29	1251484.87	052° 17' 46.43"	038° 30' 12.27"	Картометрический метод	5.00	–
4292	383514.45	1251476.39	052° 17' 46.69"	038° 30' 11.82"	Картометрический метод	5.00	–
4293	383524.30	1251468.04	052° 17' 47.01"	038° 30' 11.38"	Картометрический метод	5.00	–
4294	383537.00	1251456.50	052° 17' 47.42"	038° 30' 10.77"	Картометрический метод	5.00	–
4295	383543.54	1251447.15	052° 17' 47.63"	038° 30' 10.28"	Картометрический метод	5.00	–
4296	383546.35	1251435.67	052° 17' 47.72"	038° 30' 09.67"	Картометрический метод	5.00	–
4297	383552.25	1251425.91	052° 17' 47.91"	038° 30' 09.16"	Картометрический метод	5.00	–
4298	383562.00	1251413.95	052° 17' 48.23"	038° 30' 08.53"	Картометрический метод	5.00	–
4299	383578.16	1251396.70	052° 17' 48.75"	038° 30' 07.62"	Картометрический метод	5.00	–
4300	383582.77	1251390.92	052° 17' 48.90"	038° 30' 07.31"	Картометрический метод	5.00	–
4301	383584.33	1251386.55	052° 17' 48.95"	038° 30' 07.08"	Картометрический метод	5.00	–
4302	383584.98	1251380.40	052° 17' 48.97"	038° 30' 06.76"	Картометрический метод	5.00	–
4303	383587.14	1251377.19	052° 17' 49.04"	038° 30' 06.59"	Картометрический метод	5.00	–
4304	383595.57	1251374.61	052° 17' 49.32"	038° 30' 06.45"	Картометрический метод	5.00	–
4305	383600.33	1251371.96	052° 17' 49.47"	038° 30' 06.31"	Картометрический метод	5.00	–
4306	383606.03	1251366.96	052° 17' 49.65"	038° 30' 06.05"	Картометрический метод	5.00	–
4307	383612.43	1251358.53	052° 17' 49.86"	038° 30' 05.60"	Картометрический метод	5.00	–
4308	383623.60	1251342.59	052° 17' 50.22"	038° 30' 04.76"	Картометрический метод	5.00	–
4309	383626.61	1251335.54	052° 17' 50.32"	038° 30' 04.39"	Картометрический метод	5.00	–
4310	383631.24	1251314.90	052° 17' 50.47"	038° 30' 03.30"	Картометрический метод	5.00	–
4311	383637.17	1251297.26	052° 17' 50.66"	038° 30' 02.37"	Картометрический метод	5.00	–
4312	383641.70	1251285.63	052° 17' 50.81"	038° 30' 01.76"	Картометрический метод	5.00	–
4313	383642.55	1251279.46	052° 17' 50.84"	038° 30' 01.43"	Картометрический метод	5.00	–
4314	383643.03	1251268.14	052° 17' 50.85"	038° 30' 00.83"	Картометрический метод	5.00	–
4315	383643.88	1251254.83	052° 17' 50.88"	038° 30' 00.13"	Картометрический метод	5.00	–
4316	383644.58	1251244.65	052° 17' 50.90"	038° 29' 59.59"	Картометрический метод	5.00	–
4317	383643.88	1251228.89	052° 17' 50.88"	038° 29' 58.76"	Картометрический метод	5.00	–
4318	383646.93	1251216.48	052° 17' 50.98"	038° 29' 58.11"	Картометрический метод	5.00	–
4319	383650.67	1251207.50	052° 17' 51.10"	038° 29' 57.63"	Картометрический метод	5.00	–
4320	383656.45	1251200.63	052° 17' 51.29"	038° 29' 57.27"	Картометрический метод	5.00	–
4321	383666.36	1251195.17	052° 17' 51.61"	038° 29' 56.98"	Картометрический метод	5.00	–
4322	383680.88	1251188.61	052° 17' 52.08"	038° 29' 56.64"	Картометрический метод	5.00	–

4323	383694.77	1251178.46	052° 17' 52.53"	038° 29' 56.10"	Картометрический метод	5.00	–
4324	383708.51	1251170.03	052° 17' 52.97"	038° 29' 55.66"	Картометрический метод	5.00	–
4325	383726.15	1251162.21	052° 17' 53.54"	038° 29' 55.24"	Картометрический метод	5.00	–
4326	383731.26	1251158.31	052° 17' 53.71"	038° 29' 55.04"	Картометрический метод	5.00	–
4327	383736.09	1251152.90	052° 17' 53.86"	038° 29' 54.75"	Картометрический метод	5.00	–
4328	383740.64	1251148.73	052° 17' 54.01"	038° 29' 54.53"	Картометрический метод	5.00	–
4329	383758.62	1251140.53	052° 17' 54.59"	038° 29' 54.10"	Картометрический метод	5.00	–
4330	383765.32	1251134.39	052° 17' 54.81"	038° 29' 53.78"	Картометрический метод	5.00	–
4331	383769.49	1251125.22	052° 17' 54.94"	038° 29' 53.29"	Картометрический метод	5.00	–
4332	383776.48	1251100.59	052° 17' 55.17"	038° 29' 51.99"	Картометрический метод	5.00	–
4333	383779.98	1251096.77	052° 17' 55.28"	038° 29' 51.79"	Картометрический метод	5.00	–
4334	383785.01	1251094.61	052° 17' 55.45"	038° 29' 51.68"	Картометрический метод	5.00	–
4335	383795.63	1251095.70	052° 17' 55.79"	038° 29' 51.73"	Картометрический метод	5.00	–
4336	383810.43	1251094.30	052° 17' 56.27"	038° 29' 51.66"	Картометрический метод	5.00	–
4337	383817.09	1251091.32	052° 17' 56.48"	038° 29' 51.50"	Картометрический метод	5.00	–
4338	383837.97	1251077.79	052° 17' 57.16"	038° 29' 50.79"	Картометрический метод	5.00	–
4339	383841.34	1251073.23	052° 17' 57.27"	038° 29' 50.55"	Картометрический метод	5.00	–
4340	383848.92	1251050.75	052° 17' 57.51"	038° 29' 49.36"	Картометрический метод	5.00	–
4341	383857.91	1251034.41	052° 17' 57.81"	038° 29' 48.50"	Картометрический метод	5.00	–
4342	383861.09	1251027.08	052° 17' 57.91"	038° 29' 48.11"	Картометрический метод	5.00	–
4343	383864.27	1251014.51	052° 17' 58.01"	038° 29' 47.45"	Картометрический метод	5.00	–
4344	383868.78	1251003.75	052° 17' 58.16"	038° 29' 46.88"	Картометрический метод	5.00	–
4345	383874.32	1250996.77	052° 17' 58.34"	038° 29' 46.51"	Картометрический метод	5.00	–
4346	383882.31	1250990.89	052° 17' 58.60"	038° 29' 46.20"	Картометрический метод	5.00	–
4347	383885.42	1250986.59	052° 17' 58.70"	038° 29' 45.98"	Картометрический метод	5.00	–
4348	383889.35	1250976.20	052° 17' 58.82"	038° 29' 45.43"	Картометрический метод	5.00	–
4349	383892.65	1250971.40	052° 17' 58.93"	038° 29' 45.18"	Картометрический метод	5.00	–
4350	383904.10	1250961.01	052° 17' 59.30"	038° 29' 44.63"	Картометрический метод	5.00	–
4351	383908.41	1250954.68	052° 17' 59.44"	038° 29' 44.29"	Картометрический метод	5.00	–
4352	383917.74	1250938.65	052° 17' 59.74"	038° 29' 43.45"	Картометрический метод	5.00	–
4353	383920.61	1250926.89	052° 17' 59.83"	038° 29' 42.83"	Картометрический метод	5.00	–
4354	383924.03	1250900.66	052° 17' 59.95"	038° 29' 41.44"	Картометрический метод	5.00	–
4355	383923.59	1250886.49	052° 17' 59.93"	038° 29' 40.70"	Картометрический метод	5.00	–
4356	383926.12	1250876.66	052° 18' 00.01"	038° 29' 40.18"	Картометрический метод	5.00	–
4357	383930.01	1250870.77	052° 18' 00.14"	038° 29' 39.87"	Картометрический метод	5.00	–
4358	383936.24	1250866.69	052° 18' 00.34"	038° 29' 39.65"	Картометрический метод	5.00	–
4359	383942.10	1250865.10	052° 18' 00.53"	038° 29' 39.57"	Картометрический метод	5.00	–
4360	383946.12	1250862.61	052° 18' 00.66"	038° 29' 39.44"	Картометрический метод	5.00	–
4361	383952.63	1250858.11	052° 18' 00.87"	038° 29' 39.20"	Картометрический	5.00	–

					метод		
4362	383956.08	1250857.02	052° 18' 00.98"	038° 29' 39.14"	Картометрический метод	5.00	–
4363	383962.71	1250857.07	052° 18' 01.20"	038° 29' 39.14"	Картометрический метод	5.00	–
4364	383965.62	1250855.16	052° 18' 01.29"	038° 29' 39.04"	Картометрический метод	5.00	–
4365	383967.75	1250851.62	052° 18' 01.36"	038° 29' 38.86"	Картометрический метод	5.00	–
4366	383968.57	1250847.63	052° 18' 01.39"	038° 29' 38.64"	Картометрический метод	5.00	–
4367	383969.34	1250843.04	052° 18' 01.41"	038° 29' 38.40"	Картометрический метод	5.00	–
4368	383970.56	1250839.18	052° 18' 01.45"	038° 29' 38.20"	Картометрический метод	5.00	–
4369	383974.29	1250833.51	052° 18' 01.57"	038° 29' 37.90"	Картометрический метод	5.00	–
4370	383990.70	1250802.12	052° 18' 02.10"	038° 29' 36.24"	Картометрический метод	5.00	–
4371	383991.85	1250796.57	052° 18' 02.14"	038° 29' 35.95"	Картометрический метод	5.00	–
4372	383990.49	1250785.34	052° 18' 02.10"	038° 29' 35.36"	Картометрический метод	5.00	–
4373	383991.23	1250780.05	052° 18' 02.12"	038° 29' 35.08"	Картометрический метод	5.00	–
4374	383996.05	1250773.22	052° 18' 02.28"	038° 29' 34.72"	Картометрический метод	5.00	–
4375	384003.11	1250769.33	052° 18' 02.50"	038° 29' 34.51"	Картометрический метод	5.00	–
4376	384016.86	1250767.14	052° 18' 02.95"	038° 29' 34.40"	Картометрический метод	5.00	–
4377	384027.75	1250768.44	052° 18' 03.30"	038° 29' 34.47"	Картометрический метод	5.00	–
4378	384033.04	1250766.43	052° 18' 03.47"	038° 29' 34.36"	Картометрический метод	5.00	–
4379	384038.97	1250759.74	052° 18' 03.66"	038° 29' 34.01"	Картометрический метод	5.00	–
4380	384043.24	1250756.18	052° 18' 03.80"	038° 29' 33.82"	Картометрический метод	5.00	–
4381	384048.72	1250752.76	052° 18' 03.98"	038° 29' 33.64"	Картометрический метод	5.00	–
4382	384061.64	1250751.00	052° 18' 04.40"	038° 29' 33.55"	Картометрический метод	5.00	–
4383	384072.17	1250751.94	052° 18' 04.74"	038° 29' 33.60"	Картометрический метод	5.00	–
4384	384090.63	1250758.36	052° 18' 05.34"	038° 29' 33.93"	Картометрический метод	5.00	–
4385	384098.66	1250758.53	052° 18' 05.60"	038° 29' 33.94"	Картометрический метод	5.00	–
4386	384116.10	1250756.17	052° 18' 06.16"	038° 29' 33.82"	Картометрический метод	5.00	–
4387	384123.53	1250751.95	052° 18' 06.40"	038° 29' 33.60"	Картометрический метод	5.00	–
4388	384161.78	1250714.37	052° 18' 07.64"	038° 29' 31.61"	Картометрический метод	5.00	–
4389	384165.28	1250707.63	052° 18' 07.75"	038° 29' 31.26"	Картометрический метод	5.00	–
4390	384175.30	1250660.63	052° 18' 08.08"	038° 29' 28.78"	Картометрический метод	5.00	–
4391	384177.91	1250654.79	052° 18' 08.16"	038° 29' 28.47"	Картометрический метод	5.00	–
4392	384183.67	1250650.45	052° 18' 08.35"	038° 29' 28.24"	Картометрический метод	5.00	–
4393	384199.12	1250644.53	052° 18' 08.85"	038° 29' 27.93"	Картометрический метод	5.00	–
4394	384204.68	1250640.81	052° 18' 09.03"	038° 29' 27.73"	Картометрический метод	5.00	–
4395	384207.66	1250636.21	052° 18' 09.12"	038° 29' 27.49"	Картометрический метод	5.00	–
4396	384208.69	1250626.79	052° 18' 09.16"	038° 29' 26.99"	Картометрический метод	5.00	–
4397	384206.54	1250611.86	052° 18' 09.09"	038° 29' 26.20"	Картометрический метод	5.00	–
4398	384203.48	1250604.86	052° 18' 08.99"	038° 29' 25.83"	Картометрический метод	5.00	–
4399	384188.33	1250585.06	052° 18' 08.50"	038° 29' 24.79"	Картометрический метод	5.00	–

4400	384185.21	1250576.44	052° 18' 08.40"	038° 29' 24.33"	Картометрический метод	5.00	–
4401	384184.86	1250567.34	052° 18' 08.39"	038° 29' 23.85"	Картометрический метод	5.00	–
4402	384183.85	1250563.47	052° 18' 08.35"	038° 29' 23.65"	Картометрический метод	5.00	–
4403	384180.31	1250560.45	052° 18' 08.24"	038° 29' 23.49"	Картометрический метод	5.00	–
4404	384161.48	1250555.85	052° 18' 07.63"	038° 29' 23.25"	Картометрический метод	5.00	–
4405	384156.35	1250551.52	052° 18' 07.46"	038° 29' 23.02"	Картометрический метод	5.00	–
4406	384152.21	1250538.23	052° 18' 07.33"	038° 29' 22.32"	Картометрический метод	5.00	–
4407	384149.45	1250514.97	052° 18' 07.24"	038° 29' 21.09"	Картометрический метод	5.00	–
4408	384147.12	1250506.83	052° 18' 07.16"	038° 29' 20.66"	Картометрический метод	5.00	–
4409	384136.79	1250489.39	052° 18' 06.83"	038° 29' 19.74"	Картометрический метод	5.00	–
4410	384136.31	1250483.98	052° 18' 06.81"	038° 29' 19.46"	Картометрический метод	5.00	–
4411	384138.51	1250478.47	052° 18' 06.89"	038° 29' 19.16"	Картометрический метод	5.00	–
4412	384145.38	1250472.65	052° 18' 07.11"	038° 29' 18.86"	Картометрический метод	5.00	–
4413	384149.61	1250467.53	052° 18' 07.25"	038° 29' 18.59"	Картометрический метод	5.00	–
4414	384157.52	1250452.37	052° 18' 07.50"	038° 29' 17.79"	Картометрический метод	5.00	–
4415	384158.75	1250444.56	052° 18' 07.54"	038° 29' 17.37"	Картометрический метод	5.00	–
4416	384158.59	1250435.85	052° 18' 07.54"	038° 29' 16.91"	Картометрический метод	5.00	–
4417	384155.33	1250420.92	052° 18' 07.43"	038° 29' 16.13"	Картометрический метод	5.00	–
4418	384153.90	1250407.27	052° 18' 07.38"	038° 29' 15.41"	Картометрический метод	5.00	–
4419	384154.90	1250392.97	052° 18' 07.42"	038° 29' 14.65"	Картометрический метод	5.00	–
4420	384150.42	1250367.94	052° 18' 07.27"	038° 29' 13.33"	Картометрический метод	5.00	–
4421	384144.82	1250353.56	052° 18' 07.09"	038° 29' 12.57"	Картометрический метод	5.00	–
4422	384138.07	1250347.74	052° 18' 06.87"	038° 29' 12.27"	Картометрический метод	5.00	–
4423	384101.11	1250329.45	052° 18' 05.68"	038° 29' 11.30"	Картометрический метод	5.00	–
4424	384097.62	1250324.68	052° 18' 05.56"	038° 29' 11.05"	Картометрический метод	5.00	–
4425	384093.54	1250315.15	052° 18' 05.43"	038° 29' 10.54"	Картометрический метод	5.00	–
4426	384091.09	1250308.61	052° 18' 05.35"	038° 29' 10.20"	Картометрический метод	5.00	–
4427	384088.04	1250304.25	052° 18' 05.25"	038° 29' 09.97"	Картометрический метод	5.00	–
4428	384081.33	1250299.58	052° 18' 05.04"	038° 29' 09.72"	Картометрический метод	5.00	–
4429	384076.65	1250298.40	052° 18' 04.89"	038° 29' 09.66"	Картометрический метод	5.00	–
4430	384066.89	1250299.12	052° 18' 04.57"	038° 29' 09.70"	Картометрический метод	5.00	–
4431	384061.35	1250297.99	052° 18' 04.39"	038° 29' 09.64"	Картометрический метод	5.00	–
4432	384056.62	1250293.23	052° 18' 04.24"	038° 29' 09.39"	Картометрический метод	5.00	–
4433	384048.80	1250281.81	052° 18' 03.98"	038° 29' 08.79"	Картометрический метод	5.00	–
4434	384034.49	1250254.32	052° 18' 03.52"	038° 29' 07.33"	Картометрический метод	5.00	–
4435	384027.78	1250246.31	052° 18' 03.30"	038° 29' 06.91"	Картометрический метод	5.00	–
4436	384024.51	1250239.45	052° 18' 03.20"	038° 29' 06.55"	Картометрический метод	5.00	–
4437	384021.97	1250228.05	052° 18' 03.12"	038° 29' 05.95"	Картометрический метод	5.00	–
4438	384021.70	1250222.01	052° 18' 03.11"	038° 29' 05.63"	Картометрический	5.00	–

					метод		
4439	384023.59	1250217.24	052° 18' 03.17"	038° 29' 05.38"	Картометрический метод	5.00	–
4440	384036.82	1250204.19	052° 18' 03.60"	038° 29' 04.69"	Картометрический метод	5.00	–
4441	384044.93	1250198.40	052° 18' 03.86"	038° 29' 04.38"	Картометрический метод	5.00	–
4442	384069.14	1250187.78	052° 18' 04.64"	038° 29' 03.82"	Картометрический метод	5.00	–
4443	384072.41	1250183.27	052° 18' 04.75"	038° 29' 03.59"	Картометрический метод	5.00	–
4444	384077.90	1250160.07	052° 18' 04.93"	038° 29' 02.36"	Картометрический метод	5.00	–
4445	384084.26	1250150.58	052° 18' 05.13"	038° 29' 01.86"	Картометрический метод	5.00	–
4446	384103.45	1250129.64	052° 18' 05.75"	038° 29' 00.75"	Картометрический метод	5.00	–
4447	384115.48	1250104.16	052° 18' 06.14"	038° 28' 59.41"	Картометрический метод	5.00	–
4448	384120.33	1250101.50	052° 18' 06.30"	038° 28' 59.27"	Картометрический метод	5.00	–
4449	384126.36	1250102.34	052° 18' 06.49"	038° 28' 59.31"	Картометрический метод	5.00	–
4450	384134.12	1250107.65	052° 18' 06.74"	038° 28' 59.59"	Картометрический метод	5.00	–
4451	384144.52	1250111.83	052° 18' 07.08"	038° 28' 59.81"	Картометрический метод	5.00	–
4452	384155.59	1250114.91	052° 18' 07.44"	038° 28' 59.98"	Картометрический метод	5.00	–
4453	384200.10	1250130.41	052° 18' 08.88"	038° 29' 00.80"	Картометрический метод	5.00	–
4454	384213.00	1250136.11	052° 18' 09.30"	038° 29' 01.10"	Картометрический метод	5.00	–
4455	384244.55	1250145.94	052° 18' 10.32"	038° 29' 01.62"	Картометрический метод	5.00	–
4456	384253.18	1250147.87	052° 18' 10.60"	038° 29' 01.72"	Картометрический метод	5.00	–
4457	384284.32	1250147.27	052° 18' 11.60"	038° 29' 01.69"	Картометрический метод	5.00	–
4458	384296.08	1250143.63	052° 18' 11.98"	038° 29' 01.49"	Картометрический метод	5.00	–
4459	384301.76	1250139.92	052° 18' 12.17"	038° 29' 01.30"	Картометрический метод	5.00	–
4460	384304.85	1250136.27	052° 18' 12.27"	038° 29' 01.10"	Картометрический метод	5.00	–
4461	384309.72	1250125.63	052° 18' 12.43"	038° 29' 00.54"	Картометрический метод	5.00	–
4462	384312.26	1250117.21	052° 18' 12.51"	038° 29' 00.10"	Картометрический метод	5.00	–
4463	384317.14	1250106.96	052° 18' 12.67"	038° 28' 59.56"	Картометрический метод	5.00	–
4464	384319.38	1250096.89	052° 18' 12.74"	038° 28' 59.03"	Картометрический метод	5.00	–
4465	384318.06	1250086.74	052° 18' 12.70"	038° 28' 58.49"	Картометрический метод	5.00	–
4466	384312.55	1250075.76	052° 18' 12.52"	038° 28' 57.91"	Картометрический метод	5.00	–
4467	384304.85	1250070.03	052° 18' 12.27"	038° 28' 57.61"	Картометрический метод	5.00	–
4468	384294.34	1250063.72	052° 18' 11.93"	038° 28' 57.28"	Картометрический метод	5.00	–
4469	384274.70	1250044.31	052° 18' 11.29"	038° 28' 56.25"	Картометрический метод	5.00	–
4470	384272.18	1250037.81	052° 18' 11.21"	038° 28' 55.91"	Картометрический метод	5.00	–
4471	384272.96	1250026.58	052° 18' 11.24"	038° 28' 55.32"	Картометрический метод	5.00	–
4472	384277.68	1250003.42	052° 18' 11.39"	038° 28' 54.09"	Картометрический метод	5.00	–
4473	384302.16	1249959.50	052° 18' 12.18"	038° 28' 51.78"	Картометрический метод	5.00	–
4474	384305.48	1249951.23	052° 18' 12.29"	038° 28' 51.34"	Картометрический метод	5.00	–
4475	384306.99	1249939.41	052° 18' 12.34"	038° 28' 50.72"	Картометрический метод	5.00	–
4476	384308.98	1249934.38	052° 18' 12.40"	038° 28' 50.45"	Картометрический метод	5.00	–

4477	384317.74	1249926.94	052° 18' 12.69"	038° 28' 50.06"	Картометрический метод	5.00	–
4478	384321.48	1249926.66	052° 18' 12.81"	038° 28' 50.04"	Картометрический метод	5.00	–
4479	384323.85	1249928.58	052° 18' 12.88"	038° 28' 50.14"	Картометрический метод	5.00	–
4480	384336.11	1249956.51	052° 18' 13.28"	038° 28' 51.62"	Картометрический метод	5.00	–
4481	384344.57	1249960.95	052° 18' 13.55"	038° 28' 51.85"	Картометрический метод	5.00	–
4482	384351.05	1249961.03	052° 18' 13.76"	038° 28' 51.86"	Картометрический метод	5.00	–
4483	384361.18	1249955.56	052° 18' 14.09"	038° 28' 51.57"	Картометрический метод	5.00	–
4484	384378.40	1249941.95	052° 18' 14.65"	038° 28' 50.85"	Картометрический метод	5.00	–
4485	384387.54	1249929.06	052° 18' 14.94"	038° 28' 50.17"	Картометрический метод	5.00	–
4486	384390.20	1249921.54	052° 18' 15.03"	038° 28' 49.77"	Картометрический метод	5.00	–
4487	384391.75	1249906.87	052° 18' 15.08"	038° 28' 49.00"	Картометрический метод	5.00	–
4488	384394.15	1249898.05	052° 18' 15.16"	038° 28' 48.53"	Картометрический метод	5.00	–
4489	384401.98	1249883.74	052° 18' 15.41"	038° 28' 47.78"	Картометрический метод	5.00	–
4490	384417.80	1249869.33	052° 18' 15.92"	038° 28' 47.02"	Картометрический метод	5.00	–
4491	384429.85	1249861.40	052° 18' 16.31"	038° 28' 46.60"	Картометрический метод	5.00	–
4492	384435.63	1249854.76	052° 18' 16.50"	038° 28' 46.25"	Картометрический метод	5.00	–
4493	384438.44	1249842.62	052° 18' 16.59"	038° 28' 45.61"	Картометрический метод	5.00	–
4494	384440.03	1249818.25	052° 18' 16.64"	038° 28' 44.32"	Картометрический метод	5.00	–
4495	384442.46	1249808.90	052° 18' 16.72"	038° 28' 43.83"	Картометрический метод	5.00	–
4496	384448.03	1249799.78	052° 18' 16.90"	038° 28' 43.35"	Картометрический метод	5.00	–
4497	384451.47	1249787.94	052° 18' 17.01"	038° 28' 42.72"	Картометрический метод	5.00	–
4498	384453.70	1249776.55	052° 18' 17.08"	038° 28' 42.12"	Картометрический метод	5.00	–
4499	384454.77	1249764.07	052° 18' 17.12"	038° 28' 41.46"	Картометрический метод	5.00	–
4500	384453.93	1249758.19	052° 18' 17.09"	038° 28' 41.15"	Картометрический метод	5.00	–
4501	384448.86	1249747.01	052° 18' 16.93"	038° 28' 40.56"	Картометрический метод	5.00	–
4502	384448.19	1249738.85	052° 18' 16.91"	038° 28' 40.13"	Картометрический метод	5.00	–
4503	384449.60	1249726.81	052° 18' 16.95"	038° 28' 39.49"	Картометрический метод	5.00	–
4504	384452.33	1249719.09	052° 18' 17.04"	038° 28' 39.09"	Картометрический метод	5.00	–
4505	384474.88	1249689.04	052° 18' 17.77"	038° 28' 37.50"	Картометрический метод	5.00	–
4506	384485.03	1249680.38	052° 18' 18.10"	038° 28' 37.04"	Картометрический метод	5.00	–
4507	384499.33	1249675.07	052° 18' 18.56"	038° 28' 36.76"	Картометрический метод	5.00	–
4508	384516.26	1249667.82	052° 18' 19.11"	038° 28' 36.38"	Картометрический метод	5.00	–
4509	384537.04	1249657.17	052° 18' 19.78"	038° 28' 35.82"	Картометрический метод	5.00	–
4510	384547.29	1249655.21	052° 18' 20.11"	038° 28' 35.72"	Картометрический метод	5.00	–
4511	384556.83	1249655.51	052° 18' 20.42"	038° 28' 35.73"	Картометрический метод	5.00	–
4512	384564.19	1249660.23	052° 18' 20.66"	038° 28' 35.98"	Картометрический метод	5.00	–
4513	384586.24	1249700.04	052° 18' 21.37"	038° 28' 38.08"	Картометрический метод	5.00	–
4514	384591.80	1249704.19	052° 18' 21.55"	038° 28' 38.30"	Картометрический метод	5.00	–
4515	384598.12	1249704.69	052° 18' 21.76"	038° 28' 38.33"	Картометрический	5.00	–

					метод		
4516	384604.28	1249703.38	052° 18' 21.95"	038° 28' 38.26"	Картометрический метод	5.00	–
4517	384613.55	1249699.55	052° 18' 22.25"	038° 28' 38.05"	Картометрический метод	5.00	–
4518	384635.08	1249690.03	052° 18' 22.95"	038° 28' 37.55"	Картометрический метод	5.00	–
4519	384640.36	1249685.73	052° 18' 23.12"	038° 28' 37.33"	Картометрический метод	5.00	–
4520	384646.60	1249676.13	052° 18' 23.32"	038° 28' 36.82"	Картометрический метод	5.00	–
4521	384652.14	1249673.72	052° 18' 23.50"	038° 28' 36.69"	Картометрический метод	5.00	–
4522	384661.69	1249674.04	052° 18' 23.81"	038° 28' 36.71"	Картометрический метод	5.00	–
4523	384667.23	1249675.45	052° 18' 23.99"	038° 28' 36.78"	Картометрический метод	5.00	–
4524	384672.25	1249679.51	052° 18' 24.15"	038° 28' 37.00"	Картометрический метод	5.00	–
4525	384675.31	1249678.99	052° 18' 24.25"	038° 28' 36.97"	Картометрический метод	5.00	–
4526	384676.52	1249675.38	052° 18' 24.29"	038° 28' 36.78"	Картометрический метод	5.00	–
4527	384674.68	1249666.80	052° 18' 24.23"	038° 28' 36.33"	Картометрический метод	5.00	–
4528	384676.09	1249663.49	052° 18' 24.28"	038° 28' 36.15"	Картометрический метод	5.00	–
4529	384688.96	1249658.06	052° 18' 24.69"	038° 28' 35.86"	Картометрический метод	5.00	–
4530	384693.70	1249655.11	052° 18' 24.85"	038° 28' 35.71"	Картометрический метод	5.00	–
4531	384697.33	1249650.87	052° 18' 24.97"	038° 28' 35.49"	Картометрический метод	5.00	–
4532	384702.44	1249641.29	052° 18' 25.13"	038° 28' 34.98"	Картометрический метод	5.00	–
4533	384710.38	1249633.80	052° 18' 25.39"	038° 28' 34.58"	Картометрический метод	5.00	–
4534	384720.78	1249625.49	052° 18' 25.72"	038° 28' 34.15"	Картометрический метод	5.00	–
4535	384728.52	1249613.06	052° 18' 25.97"	038° 28' 33.49"	Картометрический метод	5.00	–
4536	384730.48	1249604.25	052° 18' 26.04"	038° 28' 33.02"	Картометрический метод	5.00	–
4537	384730.74	1249594.04	052° 18' 26.05"	038° 28' 32.49"	Картометрический метод	5.00	–
4538	384724.34	1249558.86	052° 18' 25.84"	038° 28' 30.63"	Картометрический метод	5.00	–
4539	384724.17	1249552.11	052° 18' 25.83"	038° 28' 30.27"	Картометрический метод	5.00	–
4540	384728.41	1249526.88	052° 18' 25.97"	038° 28' 28.94"	Картометрический метод	5.00	–
4541	384728.15	1249521.37	052° 18' 25.96"	038° 28' 28.65"	Картометрический метод	5.00	–
4542	384725.89	1249516.72	052° 18' 25.89"	038° 28' 28.40"	Картометрический метод	5.00	–
4543	384713.98	1249507.22	052° 18' 25.50"	038° 28' 27.90"	Картометрический метод	5.00	–
4544	384681.41	1249491.68	052° 18' 24.45"	038° 28' 27.08"	Картометрический метод	5.00	–
4545	384665.50	1249483.75	052° 18' 23.93"	038° 28' 26.66"	Картометрический метод	5.00	–
4546	384659.08	1249482.50	052° 18' 23.73"	038° 28' 26.60"	Картометрический метод	5.00	–
4547	384652.37	1249483.55	052° 18' 23.51"	038° 28' 26.65"	Картометрический метод	5.00	–
4548	384645.24	1249486.39	052° 18' 23.28"	038° 28' 26.80"	Картометрический метод	5.00	–
4549	384641.07	1249485.29	052° 18' 23.14"	038° 28' 26.75"	Картометрический метод	5.00	–
4550	384639.34	1249481.70	052° 18' 23.09"	038° 28' 26.56"	Картометрический метод	5.00	–
4551	384639.51	1249475.80	052° 18' 23.09"	038° 28' 26.25"	Картометрический метод	5.00	–
4552	384642.08	1249468.46	052° 18' 23.18"	038° 28' 25.86"	Картометрический метод	5.00	–
4553	384647.53	1249458.81	052° 18' 23.35"	038° 28' 25.35"	Картометрический метод	5.00	–

4554	384676.53	1249421.04	052° 18' 24.29"	038° 28' 23.35"	Картометрический метод	5.00	–
4555	384681.10	1249414.58	052° 18' 24.44"	038° 28' 23.01"	Картометрический метод	5.00	–
4556	384682.22	1249408.17	052° 18' 24.48"	038° 28' 22.68"	Картометрический метод	5.00	–
4557	384680.49	1249398.60	052° 18' 24.42"	038° 28' 22.17"	Картометрический метод	5.00	–
4558	384682.95	1249394.73	052° 18' 24.50"	038° 28' 21.97"	Картометрический метод	5.00	–
4559	384688.04	1249395.22	052° 18' 24.66"	038° 28' 21.99"	Картометрический метод	5.00	–
4560	384697.19	1249401.05	052° 18' 24.96"	038° 28' 22.30"	Картометрический метод	5.00	–
4561	384722.21	1249414.75	052° 18' 25.77"	038° 28' 23.02"	Картометрический метод	5.00	–
4562	384738.77	1249421.25	052° 18' 26.31"	038° 28' 23.37"	Картометрический метод	5.00	–
4563	384750.50	1249423.43	052° 18' 26.68"	038° 28' 23.48"	Картометрический метод	5.00	–
4564	384768.68	1249421.51	052° 18' 27.27"	038° 28' 23.38"	Картометрический метод	5.00	–
4565	384787.45	1249419.60	052° 18' 27.88"	038° 28' 23.28"	Картометрический метод	5.00	–
4566	384793.43	1249417.33	052° 18' 28.07"	038° 28' 23.16"	Картометрический метод	5.00	–
4567	384803.62	1249411.10	052° 18' 28.40"	038° 28' 22.83"	Картометрический метод	5.00	–
4568	384811.25	1249407.05	052° 18' 28.65"	038° 28' 22.62"	Картометрический метод	5.00	–
4569	384818.33	1249405.57	052° 18' 28.88"	038° 28' 22.54"	Картометрический метод	5.00	–
4570	384834.50	1249405.95	052° 18' 29.40"	038° 28' 22.56"	Картометрический метод	5.00	–
4571	384846.50	1249403.57	052° 18' 29.79"	038° 28' 22.43"	Картометрический метод	5.00	–
4572	384857.75	1249398.82	052° 18' 30.15"	038° 28' 22.18"	Картометрический метод	5.00	–
4573	384883.50	1249388.83	052° 18' 30.99"	038° 28' 21.65"	Картометрический метод	5.00	–
4574	384892.11	1249386.75	052° 18' 31.27"	038° 28' 21.54"	Картометрический метод	5.00	–
4575	384904.16	1249385.17	052° 18' 31.66"	038° 28' 21.46"	Картометрический метод	5.00	–
4576	384919.68	1249385.21	052° 18' 32.16"	038° 28' 21.46"	Картометрический метод	5.00	–
4577	384932.45	1249384.49	052° 18' 32.57"	038° 28' 21.42"	Картометрический метод	5.00	–
4578	384946.96	1249382.11	052° 18' 33.04"	038° 28' 21.30"	Картометрический метод	5.00	–
4579	384957.87	1249378.18	052° 18' 33.39"	038° 28' 21.09"	Картометрический метод	5.00	–
4580	384973.17	1249368.78	052° 18' 33.89"	038° 28' 20.59"	Картометрический метод	5.00	–
4581	384987.08	1249354.67	052° 18' 34.34"	038° 28' 19.85"	Картометрический метод	5.00	–
4582	385002.95	1249335.58	052° 18' 34.85"	038° 28' 18.84"	Картометрический метод	5.00	–
4583	385013.87	1249320.92	052° 18' 35.20"	038° 28' 18.07"	Картометрический метод	5.00	–
4584	385016.50	1249310.20	052° 18' 35.29"	038° 28' 17.50"	Картометрический метод	5.00	–
4585	385015.02	1249301.35	052° 18' 35.24"	038° 28' 17.03"	Картометрический метод	5.00	–
4586	385009.99	1249295.45	052° 18' 35.08"	038° 28' 16.72"	Картометрический метод	5.00	–
4587	384997.05	1249291.66	052° 18' 34.66"	038° 28' 16.52"	Картометрический метод	5.00	–
4588	384989.15	1249288.62	052° 18' 34.40"	038° 28' 16.36"	Картометрический метод	5.00	–
4589	384985.56	1249283.81	052° 18' 34.29"	038° 28' 16.11"	Картометрический метод	5.00	–
4590	384979.14	1249269.17	052° 18' 34.08"	038° 28' 15.34"	Картометрический метод	5.00	–
4591	384975.21	1249263.70	052° 18' 33.95"	038° 28' 15.05"	Картометрический метод	5.00	–
4592	384966.63	1249253.96	052° 18' 33.68"	038° 28' 14.53"	Картометрический	5.00	–

					метод		
4593	384949.61	1249241.14	052° 18' 33.13"	038° 28' 13.86"	Картометрический метод	5.00	–
4594	384936.95	1249231.60	052° 18' 32.72"	038° 28' 13.35"	Картометрический метод	5.00	–
4595	384934.24	1249224.93	052° 18' 32.63"	038° 28' 13.00"	Картометрический метод	5.00	–
4596	384935.58	1249209.77	052° 18' 32.67"	038° 28' 12.20"	Картометрический метод	5.00	–
4597	384941.37	1249187.14	052° 18' 32.86"	038° 28' 11.01"	Картометрический метод	5.00	–
4598	384943.30	1249181.23	052° 18' 32.92"	038° 28' 10.69"	Картометрический метод	5.00	–
4599	384944.73	1249175.77	052° 18' 32.97"	038° 28' 10.41"	Картометрический метод	5.00	–
4600	384944.07	1249170.00	052° 18' 32.95"	038° 28' 10.10"	Картометрический метод	5.00	–
4601	384936.06	1249154.02	052° 18' 32.69"	038° 28' 09.26"	Картометрический метод	5.00	–
4602	384929.84	1249140.68	052° 18' 32.49"	038° 28' 08.55"	Картометрический метод	5.00	–
4603	384928.43	1249132.80	052° 18' 32.44"	038° 28' 08.14"	Картометрический метод	5.00	–
4604	384929.25	1249125.86	052° 18' 32.47"	038° 28' 07.77"	Картометрический метод	5.00	–
4605	384932.88	1249119.73	052° 18' 32.58"	038° 28' 07.45"	Картометрический метод	5.00	–
4606	384940.08	1249105.97	052° 18' 32.82"	038° 28' 06.72"	Картометрический метод	5.00	–
4607	384942.46	1249093.26	052° 18' 32.89"	038° 28' 06.05"	Картометрический метод	5.00	–
4608	384940.76	1249077.94	052° 18' 32.84"	038° 28' 05.24"	Картометрический метод	5.00	–
4609	384937.85	1249064.69	052° 18' 32.74"	038° 28' 04.54"	Картометрический метод	5.00	–
4610	384937.48	1249056.08	052° 18' 32.73"	038° 28' 04.09"	Картометрический метод	5.00	–
4611	384939.77	1249043.45	052° 18' 32.81"	038° 28' 03.42"	Картометрический метод	5.00	–
4612	384939.85	1249037.27	052° 18' 32.81"	038° 28' 03.10"	Картометрический метод	5.00	–
4613	384938.60	1249031.09	052° 18' 32.77"	038° 28' 02.77"	Картометрический метод	5.00	–
4614	384932.39	1249015.18	052° 18' 32.57"	038° 28' 01.93"	Картометрический метод	5.00	–
4615	384922.50	1248998.89	052° 18' 32.25"	038° 28' 01.07"	Картометрический метод	5.00	–
4616	384910.23	1248984.95	052° 18' 31.85"	038° 28' 00.34"	Картометрический метод	5.00	–
4617	384904.28	1248979.14	052° 18' 31.66"	038° 28' 00.03"	Картометрический метод	5.00	–
4618	384887.31	1248966.38	052° 18' 31.11"	038° 27' 59.36"	Картометрический метод	5.00	–
4619	384882.45	1248963.30	052° 18' 30.95"	038° 27' 59.19"	Картометрический метод	5.00	–
4620	384878.41	1248962.48	052° 18' 30.82"	038° 27' 59.15"	Картометрический метод	5.00	–
4621	384873.05	1248962.48	052° 18' 30.65"	038° 27' 59.15"	Картометрический метод	5.00	–
4622	384870.37	1248960.26	052° 18' 30.56"	038° 27' 59.03"	Картометрический метод	5.00	–
4623	384867.70	1248954.76	052° 18' 30.47"	038° 27' 58.74"	Картометрический метод	5.00	–
4624	384864.70	1248951.68	052° 18' 30.38"	038° 27' 58.58"	Картометрический метод	5.00	–
4625	384857.21	1248948.45	052° 18' 30.13"	038° 27' 58.41"	Картометрический метод	5.00	–
4626	384847.36	1248941.92	052° 18' 29.82"	038° 27' 58.06"	Картометрический метод	5.00	–
4627	384839.01	1248931.79	052° 18' 29.54"	038° 27' 57.53"	Картометрический метод	5.00	–
4628	384808.24	1248889.29	052° 18' 28.55"	038° 27' 55.29"	Картометрический метод	5.00	–
4629	384793.36	1248862.89	052° 18' 28.07"	038° 27' 53.89"	Картометрический метод	5.00	–
4630	384788.36	1248842.07	052° 18' 27.91"	038° 27' 52.80"	Картометрический метод	5.00	–

4631	384784.71	1248799.12	052° 18' 27.79"	038° 27' 50.53"	Картометрический метод	5.00	–
4632	384786.96	1248793.38	052° 18' 27.86"	038° 27' 50.23"	Картометрический метод	5.00	–
4633	384794.93	1248787.24	052° 18' 28.12"	038° 27' 49.90"	Картометрический метод	5.00	–
4634	384817.03	1248768.28	052° 18' 28.83"	038° 27' 48.90"	Картометрический метод	5.00	–
4635	384822.71	1248761.96	052° 18' 29.02"	038° 27' 48.57"	Картометрический метод	5.00	–
4636	384827.65	1248752.61	052° 18' 29.18"	038° 27' 48.07"	Картометрический метод	5.00	–
4637	384828.37	1248745.60	052° 18' 29.20"	038° 27' 47.70"	Картометрический метод	5.00	–
4638	384827.51	1248737.67	052° 18' 29.17"	038° 27' 47.28"	Картометрический метод	5.00	–
4639	384823.14	1248720.60	052° 18' 29.03"	038° 27' 46.38"	Картометрический метод	5.00	–
4640	384823.06	1248714.05	052° 18' 29.03"	038° 27' 46.04"	Картометрический метод	5.00	–
4641	384826.18	1248709.79	052° 18' 29.13"	038° 27' 45.81"	Картометрический метод	5.00	–
4642	384835.87	1248704.03	052° 18' 29.44"	038° 27' 45.51"	Картометрический метод	5.00	–
4643	384847.44	1248694.01	052° 18' 29.82"	038° 27' 44.98"	Картометрический метод	5.00	–
4644	384855.41	1248681.55	052° 18' 30.07"	038° 27' 44.32"	Картометрический метод	5.00	–
4645	384859.10	1248668.72	052° 18' 30.19"	038° 27' 43.64"	Картометрический метод	5.00	–
4646	384863.03	1248663.05	052° 18' 30.32"	038° 27' 43.35"	Картометрический метод	5.00	–
4647	384878.02	1248655.21	052° 18' 30.80"	038° 27' 42.93"	Картометрический метод	5.00	–
4648	384890.96	1248650.53	052° 18' 31.22"	038° 27' 42.68"	Картометрический метод	5.00	–
4649	384903.28	1248644.08	052° 18' 31.62"	038° 27' 42.34"	Картометрический метод	5.00	–
4650	384910.47	1248636.60	052° 18' 31.85"	038° 27' 41.95"	Картометрический метод	5.00	–
4651	384936.02	1248602.16	052° 18' 32.68"	038° 27' 40.13"	Картометрический метод	5.00	–
4652	384940.58	1248590.82	052° 18' 32.83"	038° 27' 39.53"	Картометрический метод	5.00	–
4653	384943.46	1248579.07	052° 18' 32.92"	038° 27' 38.91"	Картометрический метод	5.00	–
4654	384943.19	1248566.61	052° 18' 32.91"	038° 27' 38.25"	Картометрический метод	5.00	–
4655	384939.02	1248539.52	052° 18' 32.78"	038° 27' 36.82"	Картометрический метод	5.00	–
4656	384935.26	1248478.96	052° 18' 32.65"	038° 27' 33.63"	Картометрический метод	5.00	–
4657	384931.45	1248449.36	052° 18' 32.53"	038° 27' 32.07"	Картометрический метод	5.00	–
4658	384930.82	1248439.23	052° 18' 32.51"	038° 27' 31.53"	Картометрический метод	5.00	–
4659	384934.65	1248419.68	052° 18' 32.63"	038° 27' 30.50"	Картометрический метод	5.00	–
4660	384937.50	1248412.69	052° 18' 32.73"	038° 27' 30.13"	Картометрический метод	5.00	–
4661	384946.07	1248400.78	052° 18' 33.00"	038° 27' 29.50"	Картометрический метод	5.00	–
4662	384948.90	1248394.21	052° 18' 33.09"	038° 27' 29.15"	Картометрический метод	5.00	–
4663	384952.74	1248378.40	052° 18' 33.22"	038° 27' 28.32"	Картометрический метод	5.00	–
4664	384957.71	1248366.86	052° 18' 33.38"	038° 27' 27.71"	Картометрический метод	5.00	–
4665	384964.24	1248358.49	052° 18' 33.59"	038° 27' 27.27"	Картометрический метод	5.00	–
4666	384968.93	1248356.78	052° 18' 33.74"	038° 27' 27.18"	Картометрический метод	5.00	–
4667	384972.51	1248358.78	052° 18' 33.86"	038° 27' 27.28"	Картометрический метод	5.00	–
4668	384976.51	1248366.54	052° 18' 33.99"	038° 27' 27.69"	Картометрический метод	5.00	–
4669	384982.09	1248372.44	052° 18' 34.17"	038° 27' 28.00"	Картометрический	5.00	–

					метод		
4670	384989.54	1248375.85	052° 18' 34.41"	038° 27' 28.18"	Картометрический метод	5.00	–
4671	384996.53	1248376.71	052° 18' 34.64"	038° 27' 28.23"	Картометрический метод	5.00	–
4672	385005.79	1248375.53	052° 18' 34.94"	038° 27' 28.17"	Картометрический метод	5.00	–
4673	385020.65	1248373.19	052° 18' 35.42"	038° 27' 28.04"	Картометрический метод	5.00	–
4674	385034.07	1248367.00	052° 18' 35.85"	038° 27' 27.72"	Картометрический метод	5.00	–
4675	385053.50	1248356.48	052° 18' 36.48"	038° 27' 27.16"	Картометрический метод	5.00	–
4676	385058.74	1248351.56	052° 18' 36.65"	038° 27' 26.90"	Картометрический метод	5.00	–
4677	385061.52	1248347.30	052° 18' 36.74"	038° 27' 26.68"	Картометрический метод	5.00	–
4678	385064.85	1248340.15	052° 18' 36.85"	038° 27' 26.30"	Картометрический метод	5.00	–
4679	385069.83	1248336.83	052° 18' 37.01"	038° 27' 26.12"	Картометрический метод	5.00	–
4680	385073.67	1248335.94	052° 18' 37.13"	038° 27' 26.08"	Картометрический метод	5.00	–
4681	385079.80	1248336.24	052° 18' 37.33"	038° 27' 26.09"	Картометрический метод	5.00	–
4682	385085.79	1248333.72	052° 18' 37.52"	038° 27' 25.96"	Картометрический метод	5.00	–
4683	385089.96	1248328.25	052° 18' 37.66"	038° 27' 25.67"	Картометрический метод	5.00	–
4684	385095.92	1248321.48	052° 18' 37.85"	038° 27' 25.31"	Картометрический метод	5.00	–
4685	385115.15	1248306.51	052° 18' 38.47"	038° 27' 24.52"	Картометрический метод	5.00	–
4686	385129.42	1248300.12	052° 18' 38.93"	038° 27' 24.18"	Картометрический метод	5.00	–
4687	385163.64	1248285.50	052° 18' 40.04"	038° 27' 23.41"	Картометрический метод	5.00	–
4688	385174.23	1248278.08	052° 18' 40.38"	038° 27' 23.02"	Картометрический метод	5.00	–
4689	385179.20	1248273.25	052° 18' 40.54"	038° 27' 22.76"	Картометрический метод	5.00	–
4690	385191.32	1248261.60	052° 18' 40.94"	038° 27' 22.15"	Картометрический метод	5.00	–
4691	385232.38	1248234.88	052° 18' 42.26"	038° 27' 20.74"	Картометрический метод	5.00	–
4692	385249.95	1248220.25	052° 18' 42.83"	038° 27' 19.97"	Картометрический метод	5.00	–
4693	385256.32	1248212.52	052° 18' 43.04"	038° 27' 19.56"	Картометрический метод	5.00	–
4694	385271.84	1248184.01	052° 18' 43.54"	038° 27' 18.05"	Картометрический метод	5.00	–
4695	385285.51	1248145.75	052° 18' 43.98"	038° 27' 16.03"	Картометрический метод	5.00	–
4696	385289.50	1248139.38	052° 18' 44.11"	038° 27' 15.70"	Картометрический метод	5.00	–
4697	385301.96	1248125.68	052° 18' 44.51"	038° 27' 14.97"	Картометрический метод	5.00	–
4698	385302.87	1248122.51	052° 18' 44.54"	038° 27' 14.81"	Картометрический метод	5.00	–
4699	385302.15	1248118.39	052° 18' 44.52"	038° 27' 14.59"	Картометрический метод	5.00	–
4700	385302.75	1248115.37	052° 18' 44.54"	038° 27' 14.43"	Картометрический метод	5.00	–
4701	385304.83	1248111.21	052° 18' 44.61"	038° 27' 14.21"	Картометрический метод	5.00	–
4702	385304.41	1248107.89	052° 18' 44.59"	038° 27' 14.03"	Картометрический метод	5.00	–
4703	385299.64	1248101.49	052° 18' 44.44"	038° 27' 13.70"	Картометрический метод	5.00	–
4704	385299.23	1248097.10	052° 18' 44.43"	038° 27' 13.46"	Картометрический метод	5.00	–
4705	385301.16	1248091.43	052° 18' 44.49"	038° 27' 13.16"	Картометрический метод	5.00	–
4706	385309.20	1248081.05	052° 18' 44.75"	038° 27' 12.62"	Картометрический метод	5.00	–
4707	385310.42	1248076.91	052° 18' 44.79"	038° 27' 12.40"	Картометрический метод	5.00	–

4708	385310.04	1248068.98	052° 18' 44.77"	038° 27' 11.98"	Картометрический метод	5.00	–
4709	385313.08	1248065.19	052° 18' 44.87"	038° 27' 11.78"	Картометрический метод	5.00	–
4710	385325.33	1248061.51	052° 18' 45.27"	038° 27' 11.58"	Картометрический метод	5.00	–
4711	385335.06	1248056.99	052° 18' 45.58"	038° 27' 11.35"	Картометрический метод	5.00	–
4712	385339.66	1248057.47	052° 18' 45.73"	038° 27' 11.37"	Картометрический метод	5.00	–
4713	385347.83	1248060.31	052° 18' 46.00"	038° 27' 11.52"	Картометрический метод	5.00	–
4714	385352.01	1248059.63	052° 18' 46.13"	038° 27' 11.48"	Картометрический метод	5.00	–
4715	385357.91	1248055.50	052° 18' 46.32"	038° 27' 11.27"	Картометрический метод	5.00	–
4716	385359.14	1248051.50	052° 18' 46.36"	038° 27' 11.06"	Картометрический метод	5.00	–
4717	385357.64	1248046.19	052° 18' 46.31"	038° 27' 10.78"	Картометрический метод	5.00	–
4718	385351.97	1248036.30	052° 18' 46.13"	038° 27' 10.25"	Картометрический метод	5.00	–
4719	385351.24	1248030.94	052° 18' 46.11"	038° 27' 09.97"	Картометрический метод	5.00	–
4720	385355.37	1248019.36	052° 18' 46.24"	038° 27' 09.36"	Картометрический метод	5.00	–
4721	385356.93	1248013.34	052° 18' 46.29"	038° 27' 09.04"	Картометрический метод	5.00	–
4722	385357.31	1248007.22	052° 18' 46.30"	038° 27' 08.72"	Картометрический метод	5.00	–
4723	385358.60	1248002.25	052° 18' 46.34"	038° 27' 08.46"	Картометрический метод	5.00	–
4724	385378.02	1247962.27	052° 18' 46.97"	038° 27' 06.34"	Картометрический метод	5.00	–
4725	385378.90	1247956.48	052° 18' 47.00"	038° 27' 06.04"	Картометрический метод	5.00	–
4726	385378.26	1247951.94	052° 18' 46.98"	038° 27' 05.80"	Картометрический метод	5.00	–
4727	385373.77	1247942.21	052° 18' 46.83"	038° 27' 05.29"	Картометрический метод	5.00	–
4728	385372.76	1247933.56	052° 18' 46.80"	038° 27' 04.83"	Картометрический метод	5.00	–
4729	385372.95	1247913.46	052° 18' 46.81"	038° 27' 03.77"	Картометрический метод	5.00	–
4730	385372.22	1247906.52	052° 18' 46.78"	038° 27' 03.40"	Картометрический метод	5.00	–
4731	385369.28	1247893.48	052° 18' 46.69"	038° 27' 02.71"	Картометрический метод	5.00	–
4732	385368.30	1247882.65	052° 18' 46.66"	038° 27' 02.14"	Картометрический метод	5.00	–
4733	385366.56	1247869.57	052° 18' 46.60"	038° 27' 01.45"	Картометрический метод	5.00	–
4734	385358.62	1247852.47	052° 18' 46.34"	038° 27' 00.55"	Картометрический метод	5.00	–
4735	385347.75	1247839.17	052° 18' 45.99"	038° 26' 59.85"	Картометрический метод	5.00	–
4736	385341.30	1247836.95	052° 18' 45.78"	038° 26' 59.73"	Картометрический метод	5.00	–
4737	385334.38	1247836.35	052° 18' 45.56"	038° 26' 59.70"	Картометрический метод	5.00	–
4738	385308.19	1247841.54	052° 18' 44.71"	038° 26' 59.97"	Картометрический метод	5.00	–
4739	385297.62	1247841.86	052° 18' 44.37"	038° 26' 59.99"	Картометрический метод	5.00	–
4740	385287.68	1247839.22	052° 18' 44.05"	038° 26' 59.85"	Картометрический метод	5.00	–
4741	385276.86	1247830.84	052° 18' 43.70"	038° 26' 59.41"	Картометрический метод	5.00	–
4742	385235.41	1247786.47	052° 18' 42.36"	038° 26' 57.07"	Картометрический метод	5.00	–
4743	385221.65	1247775.60	052° 18' 41.91"	038° 26' 56.50"	Картометрический метод	5.00	–
4744	385206.34	1247770.12	052° 18' 41.42"	038° 26' 56.21"	Картометрический метод	5.00	–
4745	385194.96	1247764.75	052° 18' 41.05"	038° 26' 55.92"	Картометрический метод	5.00	–
4746	385190.17	1247760.95	052° 18' 40.89"	038° 26' 55.72"	Картометрический	5.00	–

					метод		
4747	385180.28	1247746.25	052° 18' 40.57"	038° 26' 54.95"	Картометрический метод	5.00	–
4748	385178.61	1247735.26	052° 18' 40.52"	038° 26' 54.37"	Картометрический метод	5.00	–
4749	385180.02	1247730.33	052° 18' 40.56"	038° 26' 54.11"	Картометрический метод	5.00	–
4750	385186.23	1247726.29	052° 18' 40.76"	038° 26' 53.89"	Картометрический метод	5.00	–
4751	385191.27	1247723.68	052° 18' 40.93"	038° 26' 53.76"	Картометрический метод	5.00	–
4752	385192.57	1247720.11	052° 18' 40.97"	038° 26' 53.57"	Картометрический метод	5.00	–
4753	385190.91	1247715.99	052° 18' 40.92"	038° 26' 53.35"	Картометрический метод	5.00	–
4754	385185.56	1247711.73	052° 18' 40.74"	038° 26' 53.12"	Картометрический метод	5.00	–
4755	385182.89	1247706.55	052° 18' 40.66"	038° 26' 52.85"	Картометрический метод	5.00	–
4756	385179.22	1247692.43	052° 18' 40.54"	038° 26' 52.11"	Картометрический метод	5.00	–
4757	385179.66	1247689.41	052° 18' 40.55"	038° 26' 51.95"	Картометрический метод	5.00	–
4758	385181.13	1247686.63	052° 18' 40.60"	038° 26' 51.80"	Картометрический метод	5.00	–
4759	385192.52	1247681.15	052° 18' 40.97"	038° 26' 51.51"	Картометрический метод	5.00	–
4760	385194.76	1247677.60	052° 18' 41.04"	038° 26' 51.32"	Картометрический метод	5.00	–
4761	385195.87	1247669.62	052° 18' 41.08"	038° 26' 50.90"	Картометрический метод	5.00	–
4762	385198.07	1247665.65	052° 18' 41.15"	038° 26' 50.69"	Картометрический метод	5.00	–
4763	385203.45	1247663.45	052° 18' 41.32"	038° 26' 50.58"	Картометрический метод	5.00	–
4764	385206.19	1247659.24	052° 18' 41.41"	038° 26' 50.35"	Картометрический метод	5.00	–
4765	385207.44	1247650.91	052° 18' 41.45"	038° 26' 49.91"	Картометрический метод	5.00	–
4766	385209.31	1247645.01	052° 18' 41.51"	038° 26' 49.60"	Картометрический метод	5.00	–
4767	385233.88	1247594.49	052° 18' 42.30"	038° 26' 46.93"	Картометрический метод	5.00	–
4768	385242.41	1247569.40	052° 18' 42.58"	038° 26' 45.61"	Картометрический метод	5.00	–
4769	385256.13	1247529.92	052° 18' 43.02"	038° 26' 43.53"	Картометрический метод	5.00	–
4770	385260.99	1247509.90	052° 18' 43.18"	038° 26' 42.47"	Картометрический метод	5.00	–
4771	385261.49	1247490.92	052° 18' 43.20"	038° 26' 41.47"	Картометрический метод	5.00	–
4772	385258.02	1247475.79	052° 18' 43.08"	038° 26' 40.67"	Картометрический метод	5.00	–
4773	385251.62	1247467.42	052° 18' 42.88"	038° 26' 40.23"	Картометрический метод	5.00	–
4774	385237.57	1247453.23	052° 18' 42.42"	038° 26' 39.48"	Картометрический метод	5.00	–
4775	385234.17	1247445.17	052° 18' 42.31"	038° 26' 39.05"	Картометрический метод	5.00	–
4776	385230.66	1247387.80	052° 18' 42.20"	038° 26' 36.02"	Картометрический метод	5.00	–
4777	385227.46	1247374.12	052° 18' 42.09"	038° 26' 35.30"	Картометрический метод	5.00	–
4778	385222.10	1247368.57	052° 18' 41.92"	038° 26' 35.01"	Картометрический метод	5.00	–
4779	385214.08	1247364.03	052° 18' 41.66"	038° 26' 34.77"	Картометрический метод	5.00	–
4780	385195.01	1247360.71	052° 18' 41.04"	038° 26' 34.60"	Картометрический метод	5.00	–
4781	385186.01	1247355.26	052° 18' 40.75"	038° 26' 34.31"	Картометрический метод	5.00	–
4782	385169.66	1247327.67	052° 18' 40.22"	038° 26' 32.85"	Картометрический метод	5.00	–
4783	385158.64	1247288.06	052° 18' 39.86"	038° 26' 30.76"	Картометрический метод	5.00	–
4784	385158.99	1247264.16	052° 18' 39.87"	038° 26' 29.50"	Картометрический метод	5.00	–

4785	385161.42	1247252.90	052° 18' 39.95"	038° 26' 28.91"	Картометрический метод	5.00	–
4786	385167.55	1247233.49	052° 18' 40.15"	038° 26' 27.88"	Картометрический метод	5.00	–
4787	385170.57	1247226.69	052° 18' 40.25"	038° 26' 27.52"	Картометрический метод	5.00	–
4788	385174.60	1247222.43	052° 18' 40.38"	038° 26' 27.30"	Картометрический метод	5.00	–
4789	385184.28	1247219.42	052° 18' 40.69"	038° 26' 27.14"	Картометрический метод	5.00	–
4790	385194.77	1247219.65	052° 18' 41.03"	038° 26' 27.15"	Картометрический метод	5.00	–
4791	385203.32	1247219.31	052° 18' 41.31"	038° 26' 27.13"	Картометрический метод	5.00	–
4792	385208.42	1247215.55	052° 18' 41.47"	038° 26' 26.93"	Картометрический метод	5.00	–
4793	385210.67	1247208.88	052° 18' 41.55"	038° 26' 26.58"	Картометрический метод	5.00	–
4794	385208.63	1247199.24	052° 18' 41.48"	038° 26' 26.07"	Картометрический метод	5.00	–
4795	385209.57	1247194.61	052° 18' 41.51"	038° 26' 25.83"	Картометрический метод	5.00	–
4796	385212.84	1247191.37	052° 18' 41.62"	038° 26' 25.66"	Картометрический метод	5.00	–
4797	385227.87	1247184.59	052° 18' 42.10"	038° 26' 25.30"	Картометрический метод	5.00	–
4798	385246.71	1247182.10	052° 18' 42.71"	038° 26' 25.17"	Картометрический метод	5.00	–
4799	385256.09	1247178.41	052° 18' 43.01"	038° 26' 24.97"	Картометрический метод	5.00	–
4800	385272.28	1247169.77	052° 18' 43.54"	038° 26' 24.51"	Картометрический метод	5.00	–
4801	385282.54	1247167.11	052° 18' 43.87"	038° 26' 24.37"	Картометрический метод	5.00	–
4802	385289.80	1247167.82	052° 18' 44.11"	038° 26' 24.41"	Картометрический метод	5.00	–
4803	385310.78	1247177.12	052° 18' 44.78"	038° 26' 24.90"	Картометрический метод	5.00	–
4804	385326.15	1247185.56	052° 18' 45.28"	038° 26' 25.35"	Картометрический метод	5.00	–
4805	385336.23	1247187.29	052° 18' 45.61"	038° 26' 25.44"	Картометрический метод	5.00	–
4806	385368.31	1247183.79	052° 18' 46.65"	038° 26' 25.25"	Картометрический метод	5.00	–
4807	385397.79	1247175.77	052° 18' 47.60"	038° 26' 24.83"	Картометрический метод	5.00	–
4808	385417.55	1247171.32	052° 18' 48.24"	038° 26' 24.59"	Картометрический метод	5.00	–
4809	385437.09	1247164.29	052° 18' 48.87"	038° 26' 24.22"	Картометрический метод	5.00	–
4810	385449.01	1247159.71	052° 18' 49.26"	038° 26' 23.98"	Картометрический метод	5.00	–
4811	385456.99	1247154.38	052° 18' 49.51"	038° 26' 23.70"	Картометрический метод	5.00	–
4812	385463.14	1247148.83	052° 18' 49.71"	038° 26' 23.40"	Картометрический метод	5.00	–
4813	385473.29	1247135.01	052° 18' 50.04"	038° 26' 22.67"	Картометрический метод	5.00	–
4814	385477.39	1247128.18	052° 18' 50.17"	038° 26' 22.31"	Картометрический метод	5.00	–
4815	385479.65	1247119.83	052° 18' 50.25"	038° 26' 21.87"	Картометрический метод	5.00	–
4816	385478.23	1247111.94	052° 18' 50.20"	038° 26' 21.45"	Картометрический метод	5.00	–
4817	385473.12	1247104.92	052° 18' 50.03"	038° 26' 21.08"	Картометрический метод	5.00	–
4818	385441.37	1247075.12	052° 18' 49.01"	038° 26' 19.51"	Картометрический метод	5.00	–
4819	385436.56	1247068.34	052° 18' 48.85"	038° 26' 19.15"	Картометрический метод	5.00	–
4820	385433.76	1247059.92	052° 18' 48.76"	038° 26' 18.71"	Картометрический метод	5.00	–
4821	385432.32	1247029.45	052° 18' 48.71"	038° 26' 17.10"	Картометрический метод	5.00	–
4822	385431.13	1247023.60	052° 18' 48.67"	038° 26' 16.79"	Картометрический метод	5.00	–
4823	385423.82	1247005.96	052° 18' 48.44"	038° 26' 15.86"	Картометрический	5.00	–

					метод		
4824	385418.98	1247001.24	052° 18' 48.28"	038° 26' 15.61"	Картометрический метод	5.00	–
4825	385406.22	1246996.25	052° 18' 47.87"	038° 26' 15.35"	Картометрический метод	5.00	–
4826	385400.27	1246993.13	052° 18' 47.68"	038° 26' 15.19"	Картометрический метод	5.00	–
4827	385383.98	1246978.97	052° 18' 47.15"	038° 26' 14.44"	Картометрический метод	5.00	–
4828	385377.70	1246968.29	052° 18' 46.94"	038° 26' 13.88"	Картометрический метод	5.00	–
4829	385376.27	1246962.46	052° 18' 46.90"	038° 26' 13.57"	Картометрический метод	5.00	–
4830	385377.44	1246951.50	052° 18' 46.94"	038° 26' 12.99"	Картометрический метод	5.00	–
4831	385376.36	1246946.96	052° 18' 46.90"	038° 26' 12.75"	Картометрический метод	5.00	–
4832	385374.05	1246943.44	052° 18' 46.83"	038° 26' 12.56"	Картометрический метод	5.00	–
4833	385346.60	1246919.92	052° 18' 45.94"	038° 26' 11.32"	Картометрический метод	5.00	–
4834	385337.87	1246906.38	052° 18' 45.66"	038° 26' 10.61"	Картометрический метод	5.00	–
4835	385336.14	1246900.64	052° 18' 45.60"	038° 26' 10.31"	Картометрический метод	5.00	–
4836	385336.47	1246892.00	052° 18' 45.61"	038° 26' 09.85"	Картометрический метод	5.00	–
4837	385339.09	1246884.05	052° 18' 45.69"	038° 26' 09.43"	Картометрический метод	5.00	–
4838	385340.55	1246878.41	052° 18' 45.74"	038° 26' 09.13"	Картометрический метод	5.00	–
4839	385341.29	1246871.26	052° 18' 45.77"	038° 26' 08.75"	Картометрический метод	5.00	–
4840	385343.68	1246866.50	052° 18' 45.84"	038° 26' 08.50"	Картометрический метод	5.00	–
4841	385352.02	1246859.87	052° 18' 46.11"	038° 26' 08.15"	Картометрический метод	5.00	–
4842	385354.52	1246855.20	052° 18' 46.19"	038° 26' 07.91"	Картометрический метод	5.00	–
4843	385355.97	1246846.33	052° 18' 46.24"	038° 26' 07.44"	Картометрический метод	5.00	–
4844	385352.33	1246830.44	052° 18' 46.12"	038° 26' 06.60"	Картометрический метод	5.00	–
4845	385348.70	1246822.09	052° 18' 46.00"	038° 26' 06.16"	Картометрический метод	5.00	–
4846	385335.80	1246804.92	052° 18' 45.59"	038° 26' 05.25"	Картометрический метод	5.00	–
4847	385334.40	1246797.51	052° 18' 45.54"	038° 26' 04.86"	Картометрический метод	5.00	–
4848	385336.94	1246789.89	052° 18' 45.62"	038° 26' 04.46"	Картометрический метод	5.00	–
4849	385339.87	1246784.38	052° 18' 45.72"	038° 26' 04.17"	Картометрический метод	5.00	–
4850	385345.91	1246780.81	052° 18' 45.91"	038° 26' 03.98"	Картометрический метод	5.00	–
4851	385352.38	1246778.58	052° 18' 46.12"	038° 26' 03.86"	Картометрический метод	5.00	–
4852	385372.05	1246774.55	052° 18' 46.76"	038° 26' 03.65"	Картометрический метод	5.00	–
4853	385379.39	1246770.19	052° 18' 47.00"	038° 26' 03.42"	Картометрический метод	5.00	–
4854	385384.97	1246760.67	052° 18' 47.18"	038° 26' 02.91"	Картометрический метод	5.00	–
4855	385393.29	1246753.20	052° 18' 47.44"	038° 26' 02.52"	Картометрический метод	5.00	–
4856	385396.28	1246748.67	052° 18' 47.54"	038° 26' 02.28"	Картометрический метод	5.00	–
4857	385399.16	1246738.54	052° 18' 47.63"	038° 26' 01.75"	Картометрический метод	5.00	–
4858	385401.91	1246735.95	052° 18' 47.72"	038° 26' 01.61"	Картометрический метод	5.00	–
4859	385416.75	1246735.02	052° 18' 48.20"	038° 26' 01.56"	Картометрический метод	5.00	–
4860	385425.07	1246732.24	052° 18' 48.47"	038° 26' 01.41"	Картометрический метод	5.00	–
4861	385428.23	1246728.54	052° 18' 48.57"	038° 26' 01.22"	Картометрический метод	5.00	–

4862	385429.74	1246721.25	052° 18' 48.62"	038° 26' 00.83"	Картометрический метод	5.00	–
4863	385428.58	1246715.05	052° 18' 48.59"	038° 26' 00.51"	Картометрический метод	5.00	–
4864	385424.40	1246709.07	052° 18' 48.45"	038° 26' 00.19"	Картометрический метод	5.00	–
4865	385412.83	1246701.13	052° 18' 48.08"	038° 25' 59.77"	Картометрический метод	5.00	–
4866	385406.69	1246696.69	052° 18' 47.88"	038° 25' 59.54"	Картометрический метод	5.00	–
4867	385402.56	1246690.60	052° 18' 47.74"	038° 25' 59.22"	Картометрический метод	5.00	–
4868	385400.88	1246684.56	052° 18' 47.69"	038° 25' 58.90"	Картометрический метод	5.00	–
4869	385401.51	1246677.41	052° 18' 47.71"	038° 25' 58.52"	Картометрический метод	5.00	–
4870	385403.72	1246670.37	052° 18' 47.78"	038° 25' 58.15"	Картометрический метод	5.00	–
4871	385414.65	1246651.38	052° 18' 48.13"	038° 25' 57.15"	Картометрический метод	5.00	–
4872	385420.87	1246646.08	052° 18' 48.33"	038° 25' 56.86"	Картометрический метод	5.00	–
4873	385441.22	1246636.29	052° 18' 48.99"	038° 25' 56.35"	Картометрический метод	5.00	–
4874	385453.76	1246627.52	052° 18' 49.40"	038° 25' 55.88"	Картометрический метод	5.00	–
4875	385457.80	1246622.50	052° 18' 49.53"	038° 25' 55.62"	Картометрический метод	5.00	–
4876	385463.39	1246609.00	052° 18' 49.71"	038° 25' 54.91"	Картометрический метод	5.00	–
4877	385465.88	1246605.37	052° 18' 49.79"	038° 25' 54.71"	Картометрический метод	5.00	–
4878	385471.76	1246600.65	052° 18' 49.98"	038° 25' 54.46"	Картометрический метод	5.00	–
4879	385474.94	1246594.18	052° 18' 50.08"	038° 25' 54.12"	Картометрический метод	5.00	–
4880	385474.26	1246585.44	052° 18' 50.06"	038° 25' 53.66"	Картометрический метод	5.00	–
4881	385471.53	1246577.95	052° 18' 49.97"	038° 25' 53.27"	Картометрический метод	5.00	–
4882	385471.53	1246571.82	052° 18' 49.97"	038° 25' 52.94"	Картометрический метод	5.00	–
4883	385474.46	1246566.83	052° 18' 50.07"	038° 25' 52.68"	Картометрический метод	5.00	–
4884	385482.12	1246561.29	052° 18' 50.31"	038° 25' 52.39"	Картометрический метод	5.00	–
4885	385485.47	1246554.33	052° 18' 50.42"	038° 25' 52.02"	Картометрический метод	5.00	–
4886	385485.68	1246540.67	052° 18' 50.43"	038° 25' 51.30"	Картометрический метод	5.00	–
4887	385483.00	1246531.82	052° 18' 50.34"	038° 25' 50.83"	Картометрический метод	5.00	–
4888	385478.54	1246523.14	052° 18' 50.20"	038° 25' 50.37"	Картометрический метод	5.00	–
4889	385471.99	1246515.31	052° 18' 49.99"	038° 25' 49.96"	Картометрический метод	5.00	–
4890	385470.40	1246511.67	052° 18' 49.93"	038° 25' 49.77"	Картометрический метод	5.00	–
4891	385470.67	1246507.50	052° 18' 49.94"	038° 25' 49.55"	Картометрический метод	5.00	–
4892	385473.90	1246500.63	052° 18' 50.05"	038° 25' 49.18"	Картометрический метод	5.00	–
4893	385474.57	1246495.73	052° 18' 50.07"	038° 25' 48.93"	Картометрический метод	5.00	–
4894	385474.13	1246484.18	052° 18' 50.05"	038° 25' 48.32"	Картометрический метод	5.00	–
4895	385474.77	1246479.26	052° 18' 50.07"	038° 25' 48.06"	Картометрический метод	5.00	–
4896	385481.45	1246464.94	052° 18' 50.29"	038° 25' 47.30"	Картометрический метод	5.00	–
4897	385483.12	1246453.63	052° 18' 50.34"	038° 25' 46.70"	Картометрический метод	5.00	–
4898	385480.82	1246443.16	052° 18' 50.27"	038° 25' 46.15"	Картометрический метод	5.00	–
4899	385472.62	1246416.08	052° 18' 50.00"	038° 25' 44.72"	Картометрический метод	5.00	–
4900	385465.45	1246391.61	052° 18' 49.77"	038° 25' 43.43"	Картометрический	5.00	–

					метод		
4901	385461.77	1246386.16	052° 18' 49.65"	038° 25' 43.14"	Картометрический метод	5.00	–
4902	385458.55	1246385.11	052° 18' 49.55"	038° 25' 43.09"	Картометрический метод	5.00	–
4903	385452.51	1246386.66	052° 18' 49.35"	038° 25' 43.17"	Картометрический метод	5.00	–
4904	385445.43	1246389.70	052° 18' 49.12"	038° 25' 43.33"	Картометрический метод	5.00	–
4905	385436.22	1246395.69	052° 18' 48.83"	038° 25' 43.65"	Картометрический метод	5.00	–
4906	385426.48	1246402.67	052° 18' 48.51"	038° 25' 44.02"	Картометрический метод	5.00	–
4907	385415.24	1246408.22	052° 18' 48.15"	038° 25' 44.31"	Картометрический метод	5.00	–
4908	385407.77	1246409.60	052° 18' 47.91"	038° 25' 44.38"	Картометрический метод	5.00	–
4909	385401.63	1246407.58	052° 18' 47.71"	038° 25' 44.28"	Картометрический метод	5.00	–
4910	385391.53	1246394.06	052° 18' 47.38"	038° 25' 43.56"	Картометрический метод	5.00	–
4911	385387.78	1246389.56	052° 18' 47.26"	038° 25' 43.33"	Картометрический метод	5.00	–
4912	385375.00	1246378.09	052° 18' 46.84"	038° 25' 42.72"	Картометрический метод	5.00	–
4913	385364.33	1246368.20	052° 18' 46.50"	038° 25' 42.20"	Картометрический метод	5.00	–
4914	385354.06	1246363.92	052° 18' 46.17"	038° 25' 41.97"	Картометрический метод	5.00	–
4915	385343.26	1246363.16	052° 18' 45.82"	038° 25' 41.93"	Картометрический метод	5.00	–
4916	385334.97	1246364.66	052° 18' 45.55"	038° 25' 42.01"	Картометрический метод	5.00	–
4917	385319.19	1246370.00	052° 18' 45.04"	038° 25' 42.30"	Картометрический метод	5.00	–
4918	385313.99	1246370.85	052° 18' 44.87"	038° 25' 42.34"	Картометрический метод	5.00	–
4919	385308.26	1246370.76	052° 18' 44.68"	038° 25' 42.34"	Картометрический метод	5.00	–
4920	385303.91	1246368.07	052° 18' 44.54"	038° 25' 42.19"	Картометрический метод	5.00	–
4921	385299.74	1246368.25	052° 18' 44.41"	038° 25' 42.20"	Картометрический метод	5.00	–
4922	385293.64	1246373.43	052° 18' 44.21"	038° 25' 42.48"	Картометрический метод	5.00	–
4923	385288.32	1246374.89	052° 18' 44.04"	038° 25' 42.55"	Картометрический метод	5.00	–
4924	385282.09	1246373.43	052° 18' 43.84"	038° 25' 42.48"	Картометрический метод	5.00	–
4925	385278.01	1246370.16	052° 18' 43.71"	038° 25' 42.31"	Картометрический метод	5.00	–
4926	385276.74	1246365.08	052° 18' 43.66"	038° 25' 42.04"	Картометрический метод	5.00	–
4927	385278.07	1246360.96	052° 18' 43.71"	038° 25' 41.82"	Картометрический метод	5.00	–
4928	385282.50	1246355.09	052° 18' 43.85"	038° 25' 41.51"	Картометрический метод	5.00	–
4929	385285.99	1246348.14	052° 18' 43.96"	038° 25' 41.14"	Картометрический метод	5.00	–
4930	385289.89	1246338.33	052° 18' 44.09"	038° 25' 40.62"	Картометрический метод	5.00	–
4931	385294.14	1246331.17	052° 18' 44.23"	038° 25' 40.25"	Картометрический метод	5.00	–
4932	385302.89	1246320.11	052° 18' 44.51"	038° 25' 39.66"	Картометрический метод	5.00	–
4933	385305.94	1246311.08	052° 18' 44.61"	038° 25' 39.19"	Картометрический метод	5.00	–
4934	385304.60	1246301.63	052° 18' 44.56"	038° 25' 38.69"	Картометрический метод	5.00	–
4935	385298.36	1246276.90	052° 18' 44.36"	038° 25' 37.38"	Картометрический метод	5.00	–
4936	385294.13	1246252.70	052° 18' 44.22"	038° 25' 36.10"	Картометрический метод	5.00	–
4937	385292.63	1246235.63	052° 18' 44.18"	038° 25' 35.20"	Картометрический метод	5.00	–
4938	385290.96	1246235.54	052° 18' 44.12"	038° 25' 35.20"	Картометрический метод	5.00	–

4939	385289.28	1246219.70	052° 18' 44.07"	038° 25' 34.36"	Картометрический метод	5.00	–
4940	385292.99	1246208.28	052° 18' 44.19"	038° 25' 33.76"	Картометрический метод	5.00	–
4941	385295.69	1246200.96	052° 18' 44.27"	038° 25' 33.37"	Картометрический метод	5.00	–
4942	385324.01	1246203.77	052° 18' 45.19"	038° 25' 33.52"	Картометрический метод	5.00	–
4943	385336.53	1246201.86	052° 18' 45.60"	038° 25' 33.42"	Картометрический метод	5.00	–
4944	385345.81	1246197.54	052° 18' 45.90"	038° 25' 33.19"	Картометрический метод	5.00	–
4945	385351.07	1246194.62	052° 18' 46.07"	038° 25' 33.04"	Картометрический метод	5.00	–
4946	385352.49	1246191.14	052° 18' 46.11"	038° 25' 32.85"	Картометрический метод	5.00	–
4947	385350.94	1246187.85	052° 18' 46.06"	038° 25' 32.68"	Картометрический метод	5.00	–
4948	385344.59	1246180.77	052° 18' 45.86"	038° 25' 32.31"	Картометрический метод	5.00	–
4949	385335.26	1246172.35	052° 18' 45.55"	038° 25' 31.86"	Картометрический метод	5.00	–
4950	385330.40	1246166.20	052° 18' 45.40"	038° 25' 31.54"	Картометрический метод	5.00	–
4951	385327.84	1246161.70	052° 18' 45.31"	038° 25' 31.30"	Картометрический метод	5.00	–
4952	385328.00	1246155.51	052° 18' 45.32"	038° 25' 30.97"	Картометрический метод	5.00	–
4953	385330.99	1246148.86	052° 18' 45.41"	038° 25' 30.62"	Картометрический метод	5.00	–
4954	385331.05	1246143.81	052° 18' 45.42"	038° 25' 30.36"	Картометрический метод	5.00	–
4955	385328.93	1246132.52	052° 18' 45.35"	038° 25' 29.76"	Картометрический метод	5.00	–
4956	385328.20	1246123.10	052° 18' 45.32"	038° 25' 29.26"	Картометрический метод	5.00	–
4957	385331.15	1246107.44	052° 18' 45.42"	038° 25' 28.43"	Картометрический метод	5.00	–
4958	385331.15	1246098.36	052° 18' 45.42"	038° 25' 27.96"	Картометрический метод	5.00	–
4959	385328.55	1246086.11	052° 18' 45.33"	038° 25' 27.31"	Картометрический метод	5.00	–
4960	385328.43	1246076.91	052° 18' 45.33"	038° 25' 26.82"	Картометрический метод	5.00	–
4961	385329.79	1246065.67	052° 18' 45.37"	038° 25' 26.23"	Картометрический метод	5.00	–
4962	385329.56	1246059.09	052° 18' 45.37"	038° 25' 25.88"	Картометрический метод	5.00	–
4963	385328.68	1246049.70	052° 18' 45.34"	038° 25' 25.39"	Картометрический метод	5.00	–
4964	385330.58	1246040.36	052° 18' 45.40"	038° 25' 24.89"	Картометрический метод	5.00	–
4965	385342.27	1246014.94	052° 18' 45.78"	038° 25' 23.55"	Картометрический метод	5.00	–
4966	385346.50	1245999.69	052° 18' 45.91"	038° 25' 22.75"	Картометрический метод	5.00	–
4967	385346.81	1245990.66	052° 18' 45.92"	038° 25' 22.27"	Картометрический метод	5.00	–
4968	385346.04	1245980.97	052° 18' 45.90"	038° 25' 21.76"	Картометрический метод	5.00	–
4969	385344.84	1245970.96	052° 18' 45.86"	038° 25' 21.23"	Картометрический метод	5.00	–
4970	385346.09	1245959.06	052° 18' 45.90"	038° 25' 20.60"	Картометрический метод	5.00	–
4971	385349.29	1245945.68	052° 18' 46.00"	038° 25' 19.90"	Картометрический метод	5.00	–
4972	385354.26	1245923.54	052° 18' 46.16"	038° 25' 18.73"	Картометрический метод	5.00	–
4973	385355.51	1245911.76	052° 18' 46.20"	038° 25' 18.10"	Картометрический метод	5.00	–
4974	385354.94	1245880.51	052° 18' 46.18"	038° 25' 16.45"	Картометрический метод	5.00	–
4975	385356.05	1245870.37	052° 18' 46.22"	038° 25' 15.92"	Картометрический метод	5.00	–
4976	385358.23	1245862.12	052° 18' 46.29"	038° 25' 15.48"	Картометрический метод	5.00	–
4977	385378.48	1245816.12	052° 18' 46.94"	038° 25' 13.05"	Картометрический	5.00	–

					метод		
4978	385384.15	1245803.52	052° 18' 47.13"	038° 25' 12.39"	Картометрический метод	5.00	–
4979	385395.88	1245773.29	052° 18' 47.50"	038° 25' 10.79"	Картометрический метод	5.00	–
4980	385401.54	1245756.54	052° 18' 47.69"	038° 25' 09.91"	Картометрический метод	5.00	–
4981	385400.49	1245742.01	052° 18' 47.65"	038° 25' 09.14"	Картометрический метод	5.00	–
4982	385392.57	1245723.24	052° 18' 47.40"	038° 25' 08.15"	Картометрический метод	5.00	–
4983	385383.70	1245703.85	052° 18' 47.11"	038° 25' 07.13"	Картометрический метод	5.00	–
4984	385378.16	1245689.33	052° 18' 46.93"	038° 25' 06.36"	Картометрический метод	5.00	–
4985	385375.93	1245674.55	052° 18' 46.86"	038° 25' 05.58"	Картометрический метод	5.00	–
4986	385375.16	1245661.93	052° 18' 46.83"	038° 25' 04.92"	Картометрический метод	5.00	–
4987	385375.57	1245652.27	052° 18' 46.84"	038° 25' 04.41"	Картометрический метод	5.00	–
4988	385377.37	1245644.54	052° 18' 46.90"	038° 25' 04.00"	Картометрический метод	5.00	–
4989	385382.92	1245631.61	052° 18' 47.08"	038° 25' 03.31"	Картометрический метод	5.00	–
4990	385383.97	1245626.24	052° 18' 47.11"	038° 25' 03.03"	Картометрический метод	5.00	–
4991	385383.92	1245612.86	052° 18' 47.11"	038° 25' 02.33"	Картометрический метод	5.00	–
4992	385382.83	1245572.05	052° 18' 47.08"	038° 25' 00.17"	Картометрический метод	5.00	–
4993	385383.31	1245551.35	052° 18' 47.09"	038° 24' 59.08"	Картометрический метод	5.00	–
4994	385384.49	1245543.77	052° 18' 47.13"	038° 24' 58.68"	Картометрический метод	5.00	–
4995	385387.21	1245535.92	052° 18' 47.22"	038° 24' 58.26"	Картометрический метод	5.00	–
4996	385392.93	1245528.32	052° 18' 47.40"	038° 24' 57.86"	Картометрический метод	5.00	–
4997	385401.89	1245521.53	052° 18' 47.69"	038° 24' 57.50"	Картометрический метод	5.00	–
4998	385412.00	1245522.05	052° 18' 48.02"	038° 24' 57.53"	Картометрический метод	5.00	–
4999	385424.80	1245526.43	052° 18' 48.43"	038° 24' 57.76"	Картометрический метод	5.00	–
5000	385438.81	1245528.68	052° 18' 48.89"	038° 24' 57.88"	Картометрический метод	5.00	–
5001	385456.55	1245528.59	052° 18' 49.46"	038° 24' 57.87"	Картометрический метод	5.00	–
5002	385470.41	1245528.27	052° 18' 49.91"	038° 24' 57.86"	Картометрический метод	5.00	–
5003	385482.18	1245525.75	052° 18' 50.29"	038° 24' 57.72"	Картометрический метод	5.00	–
5004	385491.14	1245526.09	052° 18' 50.58"	038° 24' 57.74"	Картометрический метод	5.00	–
5005	385497.34	1245526.70	052° 18' 50.78"	038° 24' 57.77"	Картометрический метод	5.00	–
5006	385502.86	1245528.04	052° 18' 50.96"	038° 24' 57.84"	Картометрический метод	5.00	–
5007	385510.36	1245531.88	052° 18' 51.20"	038° 24' 58.04"	Картометрический метод	5.00	–
5008	385521.97	1245537.10	052° 18' 51.58"	038° 24' 58.32"	Картометрический метод	5.00	–
5009	385543.71	1245545.11	052° 18' 52.28"	038° 24' 58.74"	Картометрический метод	5.00	–
5010	385569.56	1245548.79	052° 18' 53.12"	038° 24' 58.93"	Картометрический метод	5.00	–
5011	385587.74	1245550.10	052° 18' 53.70"	038° 24' 59.00"	Картометрический метод	5.00	–
5012	385600.07	1245551.26	052° 18' 54.10"	038° 24' 59.06"	Картометрический метод	5.00	–
5013	385653.45	1245551.15	052° 18' 55.83"	038° 24' 59.05"	Картометрический метод	5.00	–
5014	385658.65	1245547.97	052° 18' 56.00"	038° 24' 58.89"	Картометрический метод	5.00	–
5015	385663.59	1245542.26	052° 18' 56.16"	038° 24' 58.58"	Картометрический метод	5.00	–

5016	385669.36	1245537.12	052° 18' 56.34"	038° 24' 58.31"	Картометрический метод	5.00	–
5017	385677.49	1245531.88	052° 18' 56.61"	038° 24' 58.04"	Картометрический метод	5.00	–
5018	385711.44	1245513.22	052° 18' 57.71"	038° 24' 57.05"	Картометрический метод	5.00	–
5019	385718.37	1245507.26	052° 18' 57.93"	038° 24' 56.73"	Картометрический метод	5.00	–
5020	385727.56	1245500.17	052° 18' 58.23"	038° 24' 56.36"	Картометрический метод	5.00	–
5021	385731.42	1245493.02	052° 18' 58.35"	038° 24' 55.98"	Картометрический метод	5.00	–
5022	385731.94	1245488.19	052° 18' 58.37"	038° 24' 55.73"	Картометрический метод	5.00	–
5023	385731.47	1245483.26	052° 18' 58.35"	038° 24' 55.47"	Картометрический метод	5.00	–
5024	385729.06	1245478.89	052° 18' 58.27"	038° 24' 55.24"	Картометрический метод	5.00	–
5025	385728.88	1245472.75	052° 18' 58.27"	038° 24' 54.91"	Картометрический метод	5.00	–
5026	385730.96	1245464.88	052° 18' 58.34"	038° 24' 54.50"	Картометрический метод	5.00	–
5027	385734.29	1245453.16	052° 18' 58.44"	038° 24' 53.88"	Картометрический метод	5.00	–
5028	385738.27	1245438.43	052° 18' 58.57"	038° 24' 53.10"	Картометрический метод	5.00	–
5029	385743.33	1245430.60	052° 18' 58.73"	038° 24' 52.69"	Картометрический метод	5.00	–
5030	385745.04	1245427.20	052° 18' 58.79"	038° 24' 52.51"	Картометрический метод	5.00	–
5031	385744.24	1245423.23	052° 18' 58.76"	038° 24' 52.30"	Картометрический метод	5.00	–
5032	385739.82	1245420.50	052° 18' 58.62"	038° 24' 52.15"	Картометрический метод	5.00	–
5033	385738.23	1245416.87	052° 18' 58.57"	038° 24' 51.96"	Картометрический метод	5.00	–
5034	385739.82	1245409.72	052° 18' 58.62"	038° 24' 51.58"	Картометрический метод	5.00	–
5035	385737.18	1245401.14	052° 18' 58.53"	038° 24' 51.13"	Картометрический метод	5.00	–
5036	385730.28	1245389.57	052° 18' 58.31"	038° 24' 50.52"	Картометрический метод	5.00	–
5037	385723.06	1245382.03	052° 18' 58.08"	038° 24' 50.12"	Картометрический метод	5.00	–
5038	385718.41	1245377.01	052° 18' 57.93"	038° 24' 49.86"	Картометрический метод	5.00	–
5039	385715.53	1245369.55	052° 18' 57.83"	038° 24' 49.46"	Картометрический метод	5.00	–
5040	385714.51	1245362.17	052° 18' 57.80"	038° 24' 49.07"	Картометрический метод	5.00	–
5041	385713.83	1245353.09	052° 18' 57.78"	038° 24' 48.60"	Картометрический метод	5.00	–
5042	385711.56	1245346.28	052° 18' 57.70"	038° 24' 48.24"	Картометрический метод	5.00	–
5043	385709.18	1245337.54	052° 18' 57.63"	038° 24' 47.78"	Картометрический метод	5.00	–
5044	385703.05	1245329.15	052° 18' 57.43"	038° 24' 47.33"	Картометрический метод	5.00	–
5045	385701.34	1245323.13	052° 18' 57.37"	038° 24' 47.01"	Картометрический метод	5.00	–
5046	385701.57	1245318.14	052° 18' 57.38"	038° 24' 46.75"	Картометрический метод	5.00	–
5047	385704.75	1245306.79	052° 18' 57.48"	038° 24' 46.15"	Картометрический метод	5.00	–
5048	385708.27	1245287.50	052° 18' 57.60"	038° 24' 45.13"	Картометрический метод	5.00	–
5049	385707.25	1245262.87	052° 18' 57.56"	038° 24' 43.83"	Картометрический метод	5.00	–
5050	385704.86	1245238.24	052° 18' 57.48"	038° 24' 42.53"	Картометрический метод	5.00	–
5051	385699.30	1245214.18	052° 18' 57.30"	038° 24' 41.26"	Картометрический метод	5.00	–
5052	385691.47	1245199.32	052° 18' 57.05"	038° 24' 40.48"	Картометрический метод	5.00	–
5053	385675.13	1245174.58	052° 18' 56.52"	038° 24' 39.17"	Картометрический метод	5.00	–
5054	385667.19	1245160.50	052° 18' 56.26"	038° 24' 38.43"	Картометрический	5.00	–

					метод		
5055	385662.19	1245142.12	052° 18' 56.10"	038° 24' 37.46"	Картометрический метод	5.00	–
5056	385656.25	1245113.39	052° 18' 55.91"	038° 24' 35.94"	Картометрический метод	5.00	–
5057	385655.50	1245097.52	052° 18' 55.88"	038° 24' 35.11"	Картометрический метод	5.00	–
5058	385651.86	1245088.89	052° 18' 55.76"	038° 24' 34.65"	Картометрический метод	5.00	–
5059	385646.19	1245083.56	052° 18' 55.58"	038° 24' 34.37"	Картометрический метод	5.00	–
5060	385638.93	1245083.79	052° 18' 55.35"	038° 24' 34.38"	Картометрический метод	5.00	–
5061	385628.94	1245087.08	052° 18' 55.02"	038° 24' 34.56"	Картометрический метод	5.00	–
5062	385626.67	1245085.94	052° 18' 54.95"	038° 24' 34.50"	Картометрический метод	5.00	–
5063	385627.47	1245083.79	052° 18' 54.97"	038° 24' 34.38"	Картометрический метод	5.00	–
5064	385637.34	1245076.98	052° 18' 55.29"	038° 24' 34.02"	Картометрический метод	5.00	–
5065	385639.72	1245073.01	052° 18' 55.37"	038° 24' 33.81"	Картометрический метод	5.00	–
5066	385638.36	1245065.18	052° 18' 55.33"	038° 24' 33.40"	Картометрический метод	5.00	–
5067	385634.61	1245051.67	052° 18' 55.21"	038° 24' 32.69"	Картометрический метод	5.00	–
5068	385628.26	1245039.30	052° 18' 55.00"	038° 24' 32.04"	Картометрический метод	5.00	–
5069	385622.24	1245024.09	052° 18' 54.80"	038° 24' 31.23"	Картометрический метод	5.00	–
5070	385619.52	1245010.70	052° 18' 54.72"	038° 24' 30.53"	Картометрический метод	5.00	–
5071	385620.02	1245003.39	052° 18' 54.73"	038° 24' 30.14"	Картометрический метод	5.00	–
5072	385621.16	1244994.04	052° 18' 54.77"	038° 24' 29.65"	Картометрический метод	5.00	–
5073	385621.47	1244982.56	052° 18' 54.78"	038° 24' 29.04"	Картометрический метод	5.00	–
5074	385619.75	1244974.11	052° 18' 54.72"	038° 24' 28.59"	Картометрический метод	5.00	–
5075	385614.53	1244958.82	052° 18' 54.55"	038° 24' 27.79"	Картометрический метод	5.00	–
5076	385608.85	1244926.04	052° 18' 54.37"	038° 24' 26.06"	Картометрический метод	5.00	–
5077	385602.84	1244885.64	052° 18' 54.17"	038° 24' 23.92"	Картометрический метод	5.00	–
5078	385603.09	1244867.91	052° 18' 54.18"	038° 24' 22.99"	Картометрический метод	5.00	–
5079	385605.74	1244847.59	052° 18' 54.26"	038° 24' 21.92"	Картометрический метод	5.00	–
5080	385610.22	1244833.82	052° 18' 54.41"	038° 24' 21.19"	Картометрический метод	5.00	–
5081	385616.00	1244821.86	052° 18' 54.60"	038° 24' 20.56"	Картометрический метод	5.00	–
5082	385624.85	1244813.80	052° 18' 54.88"	038° 24' 20.13"	Картометрический метод	5.00	–
5083	385626.56	1244807.45	052° 18' 54.94"	038° 24' 19.80"	Картометрический метод	5.00	–
5084	385624.17	1244799.16	052° 18' 54.86"	038° 24' 19.36"	Картометрический метод	5.00	–
5085	385620.77	1244787.48	052° 18' 54.75"	038° 24' 18.74"	Картометрический метод	5.00	–
5086	385621.68	1244777.49	052° 18' 54.78"	038° 24' 18.21"	Картометрический метод	5.00	–
5087	385624.97	1244761.03	052° 18' 54.88"	038° 24' 17.35"	Картометрический метод	5.00	–
5088	385623.27	1244753.43	052° 18' 54.83"	038° 24' 16.94"	Картометрический метод	5.00	–
5089	385617.71	1244751.05	052° 18' 54.65"	038° 24' 16.82"	Картометрический метод	5.00	–
5090	385612.37	1244751.95	052° 18' 54.48"	038° 24' 16.87"	Картометрический метод	5.00	–
5091	385608.97	1244756.04	052° 18' 54.37"	038° 24' 17.08"	Картометрический метод	5.00	–
5092	385607.26	1244761.49	052° 18' 54.31"	038° 24' 17.37"	Картометрический метод	5.00	–

5093	385601.93	1244765.12	052° 18' 54.14"	038° 24' 17.56"	Картометрический метод	5.00	–
5094	385591.94	1244762.62	052° 18' 53.81"	038° 24' 17.43"	Картометрический метод	5.00	–
5095	385582.07	1244763.08	052° 18' 53.50"	038° 24' 17.46"	Картометрический метод	5.00	–
5096	385575.49	1244767.84	052° 18' 53.28"	038° 24' 17.71"	Картометрический метод	5.00	–
5097	385572.88	1244775.67	052° 18' 53.20"	038° 24' 18.12"	Картометрический метод	5.00	–
5098	385569.93	1244791.45	052° 18' 53.10"	038° 24' 18.95"	Картометрический метод	5.00	–
5099	385560.17	1244805.52	052° 18' 52.79"	038° 24' 19.70"	Картометрический метод	5.00	–
5100	385549.39	1244817.55	052° 18' 52.44"	038° 24' 20.33"	Картометрический метод	5.00	–
5101	385538.61	1244824.24	052° 18' 52.09"	038° 24' 20.69"	Картометрический метод	5.00	–
5102	385533.04	1244823.90	052° 18' 51.91"	038° 24' 20.67"	Картометрический метод	5.00	–
5103	385523.49	1244808.95	052° 18' 51.60"	038° 24' 19.88"	Картометрический метод	5.00	–
5104	385518.40	1244797.12	052° 18' 51.44"	038° 24' 19.26"	Картометрический метод	5.00	–
5105	385516.18	1244786.91	052° 18' 51.36"	038° 24' 18.72"	Картометрический метод	5.00	–
5106	385519.37	1244777.48	052° 18' 51.47"	038° 24' 18.22"	Картометрический метод	5.00	–
5107	385526.92	1244768.30	052° 18' 51.71"	038° 24' 17.73"	Картометрический метод	5.00	–
5108	385544.73	1244756.04	052° 18' 52.29"	038° 24' 17.09"	Картометрический метод	5.00	–
5109	385554.27	1244743.78	052° 18' 52.60"	038° 24' 16.44"	Картометрический метод	5.00	–
5110	385566.75	1244706.45	052° 18' 53.00"	038° 24' 14.47"	Картометрический метод	5.00	–
5111	385570.27	1244694.53	052° 18' 53.11"	038° 24' 13.84"	Картометрический метод	5.00	–
5112	385585.48	1244675.01	052° 18' 53.60"	038° 24' 12.81"	Картометрический метод	5.00	–
5113	385596.81	1244666.02	052° 18' 53.97"	038° 24' 12.33"	Картометрический метод	5.00	–
5114	385623.85	1244666.08	052° 18' 54.84"	038° 24' 12.33"	Картометрический метод	5.00	–
5115	385659.90	1244665.40	052° 18' 56.01"	038° 24' 12.30"	Картометрический метод	5.00	–
5116	385676.94	1244661.44	052° 18' 56.56"	038° 24' 12.08"	Картометрический метод	5.00	–
5117	385702.48	1244649.19	052° 18' 57.39"	038° 24' 11.44"	Картометрический метод	5.00	–
5118	385717.59	1244641.00	052° 18' 57.88"	038° 24' 11.00"	Картометрический метод	5.00	–
5119	385727.71	1244636.06	052° 18' 58.20"	038° 24' 10.74"	Картометрический метод	5.00	–
5120	385747.14	1244629.55	052° 18' 58.83"	038° 24' 10.40"	Картометрический метод	5.00	–
5121	385755.48	1244624.96	052° 18' 59.10"	038° 24' 10.15"	Картометрический метод	5.00	–
5122	385762.63	1244615.66	052° 18' 59.33"	038° 24' 09.66"	Картометрический метод	5.00	–
5123	385765.58	1244604.88	052° 18' 59.43"	038° 24' 09.09"	Картометрический метод	5.00	–
5124	385768.30	1244586.38	052° 18' 59.51"	038° 24' 08.12"	Картометрический метод	5.00	–
5125	385770.62	1244566.91	052° 18' 59.59"	038° 24' 07.09"	Картометрический метод	5.00	–
5126	385773.57	1244556.71	052° 18' 59.68"	038° 24' 06.55"	Картометрический метод	5.00	–
5127	385784.42	1244546.09	052° 19' 00.03"	038° 24' 05.99"	Картометрический метод	5.00	–
5128	385790.32	1244537.46	052° 19' 00.22"	038° 24' 05.53"	Картометрический метод	5.00	–
5129	385798.49	1244518.40	052° 19' 00.49"	038° 24' 04.53"	Картометрический метод	5.00	–
5130	385802.46	1244497.40	052° 19' 00.62"	038° 24' 03.42"	Картометрический метод	5.00	–
5131	385808.14	1244474.37	052° 19' 00.80"	038° 24' 02.20"	Картометрический	5.00	–

					метод		
5132	385813.58	1244434.76	052° 19' 00.97"	038° 24' 00.11"	Картометрический метод	5.00	–
5133	385814.26	1244415.47	052° 19' 00.99"	038° 23' 59.09"	Картометрический метод	5.00	–
5134	385813.24	1244409.22	052° 19' 00.96"	038° 23' 58.76"	Картометрический метод	5.00	–
5135	385810.59	1244405.11	052° 19' 00.88"	038° 23' 58.54"	Картометрический метод	5.00	–
5136	385802.01	1244398.67	052° 19' 00.60"	038° 23' 58.21"	Картометрический метод	5.00	–
5137	385794.59	1244389.80	052° 19' 00.36"	038° 23' 57.74"	Картометрический метод	5.00	–
5138	385790.30	1244378.08	052° 19' 00.22"	038° 23' 57.12"	Картометрический метод	5.00	–
5139	385791.34	1244361.90	052° 19' 00.25"	038° 23' 56.27"	Картометрический метод	5.00	–
5140	385790.93	1244354.30	052° 19' 00.24"	038° 23' 55.86"	Картометрический метод	5.00	–
5141	385787.78	1244343.86	052° 19' 00.14"	038° 23' 55.31"	Картометрический метод	5.00	–
5142	385788.16	1244338.84	052° 19' 00.15"	038° 23' 55.05"	Картометрический метод	5.00	–
5143	385792.21	1244327.69	052° 19' 00.28"	038° 23' 54.46"	Картометрический метод	5.00	–
5144	385807.00	1244300.85	052° 19' 00.76"	038° 23' 53.04"	Картометрический метод	5.00	–
5145	385820.38	1244276.23	052° 19' 01.19"	038° 23' 51.74"	Картометрический метод	5.00	–
5146	385830.50	1244257.50	052° 19' 01.51"	038° 23' 50.75"	Картометрический метод	5.00	–
5147	385841.05	1244244.44	052° 19' 01.85"	038° 23' 50.06"	Картометрический метод	5.00	–
5148	385852.68	1244231.68	052° 19' 02.23"	038° 23' 49.39"	Картометрический метод	5.00	–
5149	385862.15	1244223.56	052° 19' 02.54"	038° 23' 48.96"	Картометрический метод	5.00	–
5150	385875.32	1244215.50	052° 19' 02.96"	038° 23' 48.53"	Картометрический метод	5.00	–
5151	385885.19	1244211.99	052° 19' 03.28"	038° 23' 48.34"	Картометрический метод	5.00	–
5152	385895.52	1244211.76	052° 19' 03.62"	038° 23' 48.33"	Картометрический метод	5.00	–
5153	385903.69	1244213.57	052° 19' 03.88"	038° 23' 48.43"	Картометрический метод	5.00	–
5154	385910.27	1244219.59	052° 19' 04.09"	038° 23' 48.74"	Картометрический метод	5.00	–
5155	385913.22	1244227.87	052° 19' 04.19"	038° 23' 49.18"	Картометрический метод	5.00	–
5156	385910.84	1244244.56	052° 19' 04.11"	038° 23' 50.06"	Картометрический метод	5.00	–
5157	385911.43	1244264.10	052° 19' 04.13"	038° 23' 51.09"	Картометрический метод	5.00	–
5158	385912.86	1244270.95	052° 19' 04.18"	038° 23' 51.46"	Картометрический метод	5.00	–
5159	385915.38	1244273.06	052° 19' 04.26"	038° 23' 51.57"	Картометрический метод	5.00	–
5160	385920.24	1244274.20	052° 19' 04.42"	038° 23' 51.63"	Картометрический метод	5.00	–
5161	385923.13	1244276.96	052° 19' 04.51"	038° 23' 51.77"	Картометрический метод	5.00	–
5162	385927.00	1244282.62	052° 19' 04.64"	038° 23' 52.07"	Картометрический метод	5.00	–
5163	385931.61	1244285.18	052° 19' 04.79"	038° 23' 52.21"	Картометрический метод	5.00	–
5164	385940.43	1244288.00	052° 19' 05.07"	038° 23' 52.35"	Картометрический метод	5.00	–
5165	385950.63	1244291.44	052° 19' 05.40"	038° 23' 52.54"	Картометрический метод	5.00	–
5166	385958.01	1244292.65	052° 19' 05.64"	038° 23' 52.60"	Картометрический метод	5.00	–
5167	385968.85	1244291.67	052° 19' 05.99"	038° 23' 52.55"	Картометрический метод	5.00	–
5168	385980.08	1244293.29	052° 19' 06.35"	038° 23' 52.63"	Картометрический метод	5.00	–
5169	385986.97	1244295.30	052° 19' 06.58"	038° 23' 52.74"	Картометрический метод	5.00	–

5170	385994.13	1244300.50	052° 19' 06.81"	038° 23' 53.01"	Картометрический метод	5.00	–
5171	386003.00	1244310.50	052° 19' 07.10"	038° 23' 53.54"	Картометрический метод	5.00	–
5172	386012.32	1244322.75	052° 19' 07.40"	038° 23' 54.18"	Картометрический метод	5.00	–
5173	386015.40	1244331.97	052° 19' 07.50"	038° 23' 54.67"	Картометрический метод	5.00	–
5174	386016.22	1244340.98	052° 19' 07.53"	038° 23' 55.15"	Картометрический метод	5.00	–
5175	386010.46	1244373.12	052° 19' 07.34"	038° 23' 56.84"	Картометрический метод	5.00	–
5176	386010.89	1244386.14	052° 19' 07.36"	038° 23' 57.53"	Картометрический метод	5.00	–
5177	386014.23	1244399.51	052° 19' 07.46"	038° 23' 58.24"	Картометрический метод	5.00	–
5178	386021.20	1244408.19	052° 19' 07.69"	038° 23' 58.69"	Картометрический метод	5.00	–
5179	386029.42	1244413.08	052° 19' 07.96"	038° 23' 58.95"	Картометрический метод	5.00	–
5180	386044.33	1244416.83	052° 19' 08.44"	038° 23' 59.15"	Картометрический метод	5.00	–
5181	386053.21	1244415.64	052° 19' 08.73"	038° 23' 59.09"	Картометрический метод	5.00	–
5182	386064.13	1244409.09	052° 19' 09.08"	038° 23' 58.74"	Картометрический метод	5.00	–
5183	386069.35	1244402.78	052° 19' 09.25"	038° 23' 58.41"	Картометрический метод	5.00	–
5184	386077.65	1244387.69	052° 19' 09.51"	038° 23' 57.61"	Картометрический метод	5.00	–
5185	386092.88	1244368.40	052° 19' 10.01"	038° 23' 56.59"	Картометрический метод	5.00	–
5186	386098.81	1244364.51	052° 19' 10.20"	038° 23' 56.38"	Картометрический метод	5.00	–
5187	386103.82	1244364.21	052° 19' 10.36"	038° 23' 56.37"	Картометрический метод	5.00	–
5188	386108.74	1244365.42	052° 19' 10.52"	038° 23' 56.43"	Картометрический метод	5.00	–
5189	386112.92	1244368.49	052° 19' 10.66"	038° 23' 56.59"	Картометрический метод	5.00	–
5190	386120.67	1244379.22	052° 19' 10.91"	038° 23' 57.16"	Картометрический метод	5.00	–
5191	386127.57	1244385.35	052° 19' 11.13"	038° 23' 57.48"	Картометрический метод	5.00	–
5192	386139.18	1244389.34	052° 19' 11.51"	038° 23' 57.69"	Картометрический метод	5.00	–
5193	386146.25	1244390.43	052° 19' 11.73"	038° 23' 57.75"	Картометрический метод	5.00	–
5194	386157.63	1244389.19	052° 19' 12.10"	038° 23' 57.68"	Картометрический метод	5.00	–
5195	386162.41	1244387.27	052° 19' 12.26"	038° 23' 57.58"	Картометрический метод	5.00	–
5196	386170.02	1244381.10	052° 19' 12.50"	038° 23' 57.26"	Картометрический метод	5.00	–
5197	386179.25	1244368.94	052° 19' 12.80"	038° 23' 56.61"	Картометрический метод	5.00	–
5198	386182.33	1244361.23	052° 19' 12.90"	038° 23' 56.21"	Картометрический метод	5.00	–
5199	386185.68	1244348.37	052° 19' 13.01"	038° 23' 55.53"	Картометрический метод	5.00	–
5200	386186.57	1244340.56	052° 19' 13.04"	038° 23' 55.11"	Картометрический метод	5.00	–
5201	386185.08	1244333.10	052° 19' 12.99"	038° 23' 54.72"	Картометрический метод	5.00	–
5202	386176.10	1244315.62	052° 19' 12.70"	038° 23' 53.80"	Картометрический метод	5.00	–
5203	386174.17	1244304.99	052° 19' 12.63"	038° 23' 53.24"	Картометрический метод	5.00	–
5204	386174.06	1244291.75	052° 19' 12.63"	038° 23' 52.54"	Картометрический метод	5.00	–
5205	386175.78	1244287.33	052° 19' 12.69"	038° 23' 52.30"	Картометрический метод	5.00	–
5206	386179.66	1244284.24	052° 19' 12.81"	038° 23' 52.14"	Картометрический метод	5.00	–
5207	386185.11	1244281.82	052° 19' 12.99"	038° 23' 52.01"	Картометрический метод	5.00	–
5208	386192.43	1244281.92	052° 19' 13.22"	038° 23' 52.02"	Картометрический	5.00	–

					метод		
5209	386206.96	1244284.15	052° 19' 13.69"	038° 23' 52.13"	Картометрический метод	5.00	–
5210	386214.19	1244284.10	052° 19' 13.93"	038° 23' 52.13"	Картометрический метод	5.00	–
5211	386216.91	1244285.65	052° 19' 14.02"	038° 23' 52.21"	Картометрический метод	5.00	–
5212	386218.28	1244288.45	052° 19' 14.06"	038° 23' 52.36"	Картометрический метод	5.00	–
5213	386216.84	1244290.28	052° 19' 14.01"	038° 23' 52.46"	Картометрический метод	5.00	–
5214	386212.33	1244297.83	052° 19' 13.87"	038° 23' 52.86"	Картометрический метод	5.00	–
5215	386213.27	1244301.13	052° 19' 13.90"	038° 23' 53.03"	Картометрический метод	5.00	–
5216	386216.47	1244302.37	052° 19' 14.00"	038° 23' 53.10"	Картометрический метод	5.00	–
5217	386225.86	1244299.57	052° 19' 14.31"	038° 23' 52.95"	Картометрический метод	5.00	–
5218	386237.39	1244297.55	052° 19' 14.68"	038° 23' 52.84"	Картометрический метод	5.00	–
5219	386245.72	1244297.53	052° 19' 14.95"	038° 23' 52.84"	Картометрический метод	5.00	–
5220	386252.25	1244298.42	052° 19' 15.16"	038° 23' 52.88"	Картометрический метод	5.00	–
5221	386256.09	1244298.44	052° 19' 15.28"	038° 23' 52.89"	Картометрический метод	5.00	–
5222	386261.97	1244296.93	052° 19' 15.47"	038° 23' 52.81"	Картометрический метод	5.00	–
5223	386273.14	1244287.53	052° 19' 15.84"	038° 23' 52.31"	Картометрический метод	5.00	–
5224	386288.31	1244279.32	052° 19' 16.33"	038° 23' 51.87"	Картометрический метод	5.00	–
5225	386292.64	1244274.96	052° 19' 16.47"	038° 23' 51.64"	Картометрический метод	5.00	–
5226	386296.90	1244267.68	052° 19' 16.60"	038° 23' 51.26"	Картометрический метод	5.00	–
5227	386299.17	1244260.14	052° 19' 16.68"	038° 23' 50.86"	Картометрический метод	5.00	–
5228	386299.10	1244239.28	052° 19' 16.67"	038° 23' 49.76"	Картометрический метод	5.00	–
5229	386298.70	1244220.82	052° 19' 16.66"	038° 23' 48.79"	Картометрический метод	5.00	–
5230	386295.71	1244208.26	052° 19' 16.56"	038° 23' 48.12"	Картометрический метод	5.00	–
5231	386291.91	1244199.44	052° 19' 16.44"	038° 23' 47.66"	Картометрический метод	5.00	–
5232	386285.22	1244188.22	052° 19' 16.22"	038° 23' 47.06"	Картометрический метод	5.00	–
5233	386281.10	1244183.67	052° 19' 16.09"	038° 23' 46.82"	Картометрический метод	5.00	–
5234	386273.51	1244178.36	052° 19' 15.84"	038° 23' 46.55"	Картометрический метод	5.00	–
5235	386269.70	1244173.73	052° 19' 15.72"	038° 23' 46.30"	Картометрический метод	5.00	–
5236	386265.91	1244163.62	052° 19' 15.60"	038° 23' 45.77"	Картометрический метод	5.00	–
5237	386264.05	1244158.14	052° 19' 15.54"	038° 23' 45.48"	Картометрический метод	5.00	–
5238	386265.00	1244154.08	052° 19' 15.57"	038° 23' 45.26"	Картометрический метод	5.00	–
5239	386269.10	1244151.74	052° 19' 15.70"	038° 23' 45.14"	Картометрический метод	5.00	–
5240	386278.05	1244150.86	052° 19' 15.99"	038° 23' 45.09"	Картометрический метод	5.00	–
5241	386286.96	1244150.11	052° 19' 16.28"	038° 23' 45.05"	Картометрический метод	5.00	–
5242	386316.50	1244142.39	052° 19' 17.23"	038° 23' 44.64"	Картометрический метод	5.00	–
5243	386327.68	1244138.48	052° 19' 17.59"	038° 23' 44.44"	Картометрический метод	5.00	–
5244	386341.39	1244131.41	052° 19' 18.04"	038° 23' 44.06"	Картометрический метод	5.00	–
5245	386353.80	1244121.09	052° 19' 18.44"	038° 23' 43.52"	Картометрический метод	5.00	–
5246	386373.52	1244098.43	052° 19' 19.08"	038° 23' 42.32"	Картометрический метод	5.00	–

5247	386377.79	1244091.07	052° 19' 19.21"	038° 23' 41.93"	Картометрический метод	5.00	–
5248	386386.18	1244074.08	052° 19' 19.48"	038° 23' 41.03"	Картометрический метод	5.00	–
5249	386392.01	1244070.07	052° 19' 19.67"	038° 23' 40.82"	Картометрический метод	5.00	–
5250	386406.06	1244067.00	052° 19' 20.13"	038° 23' 40.66"	Картометрический метод	5.00	–
5251	386415.00	1244068.21	052° 19' 20.42"	038° 23' 40.72"	Картометрический метод	5.00	–
5252	386424.02	1244072.77	052° 19' 20.71"	038° 23' 40.96"	Картометрический метод	5.00	–
5253	386442.07	1244087.76	052° 19' 21.29"	038° 23' 41.75"	Картометрический метод	5.00	–
5254	386449.46	1244089.46	052° 19' 21.53"	038° 23' 41.84"	Картометрический метод	5.00	–
5255	386455.96	1244087.13	052° 19' 21.74"	038° 23' 41.72"	Картометрический метод	5.00	–
5256	386463.12	1244080.65	052° 19' 21.97"	038° 23' 41.37"	Картометрический метод	5.00	–
5257	386470.68	1244065.54	052° 19' 22.22"	038° 23' 40.58"	Картометрический метод	5.00	–
5258	386483.27	1244049.74	052° 19' 22.62"	038° 23' 39.74"	Картометрический метод	5.00	–
5259	386488.69	1244048.55	052° 19' 22.80"	038° 23' 39.68"	Картометрический метод	5.00	–
5260	386495.43	1244051.23	052° 19' 23.02"	038° 23' 39.82"	Картометрический метод	5.00	–
5261	386499.74	1244056.70	052° 19' 23.16"	038° 23' 40.11"	Картометрический метод	5.00	–
5262	386509.64	1244062.74	052° 19' 23.48"	038° 23' 40.43"	Картометрический метод	5.00	–
5263	386525.58	1244064.81	052° 19' 23.99"	038° 23' 40.53"	Картометрический метод	5.00	–
5264	386552.96	1244063.38	052° 19' 24.88"	038° 23' 40.46"	Картометрический метод	5.00	–
5265	386559.82	1244061.64	052° 19' 25.10"	038° 23' 40.36"	Картометрический метод	5.00	–
5266	386576.23	1244048.90	052° 19' 25.63"	038° 23' 39.69"	Картометрический метод	5.00	–
5267	386590.45	1244042.76	052° 19' 26.09"	038° 23' 39.36"	Картометрический метод	5.00	–
5268	386599.54	1244040.98	052° 19' 26.39"	038° 23' 39.27"	Картометрический метод	5.00	–
5269	386623.03	1244040.17	052° 19' 27.15"	038° 23' 39.23"	Картометрический метод	5.00	–
5270	386645.63	1244034.54	052° 19' 27.88"	038° 23' 38.93"	Картометрический метод	5.00	–
5271	386652.83	1244028.44	052° 19' 28.11"	038° 23' 38.60"	Картометрический метод	5.00	–
5272	386658.25	1244018.35	052° 19' 28.28"	038° 23' 38.07"	Картометрический метод	5.00	–
5273	386661.42	1244012.55	052° 19' 28.39"	038° 23' 37.77"	Картометрический метод	5.00	–
5274	386668.21	1244005.14	052° 19' 28.61"	038° 23' 37.37"	Картометрический метод	5.00	–
5275	386671.70	1244000.41	052° 19' 28.72"	038° 23' 37.12"	Картометрический метод	5.00	–
5276	386677.91	1243985.53	052° 19' 28.92"	038° 23' 36.34"	Картометрический метод	5.00	–
5277	386680.49	1243977.96	052° 19' 29.00"	038° 23' 35.94"	Картометрический метод	5.00	–
5278	386680.90	1243971.94	052° 19' 29.02"	038° 23' 35.62"	Картометрический метод	5.00	–
5279	386678.32	1243959.55	052° 19' 28.93"	038° 23' 34.97"	Картометрический метод	5.00	–
5280	386679.24	1243954.49	052° 19' 28.96"	038° 23' 34.70"	Картометрический метод	5.00	–
5281	386682.01	1243950.84	052° 19' 29.05"	038° 23' 34.51"	Картометрический метод	5.00	–
5282	386696.57	1243934.97	052° 19' 29.52"	038° 23' 33.67"	Картометрический метод	5.00	–
5283	386702.59	1243926.38	052° 19' 29.72"	038° 23' 33.21"	Картометрический метод	5.00	–
5284	386713.86	1243903.18	052° 19' 30.08"	038° 23' 31.99"	Картометрический метод	5.00	–
5285	386720.46	1243895.83	052° 19' 30.29"	038° 23' 31.60"	Картометрический	5.00	–

					метод		
5286	386740.20	1243883.69	052° 19' 30.93"	038° 23' 30.96"	Картометрический метод	5.00	–
5287	386747.28	1243872.79	052° 19' 31.16"	038° 23' 30.38"	Картометрический метод	5.00	–
5288	386751.69	1243861.89	052° 19' 31.30"	038° 23' 29.80"	Картометрический метод	5.00	–
5289	386753.23	1243855.84	052° 19' 31.35"	038° 23' 29.48"	Картометрический метод	5.00	–
5290	386751.33	1243850.27	052° 19' 31.29"	038° 23' 29.19"	Картометрический метод	5.00	–
5291	386741.41	1243842.06	052° 19' 30.97"	038° 23' 28.76"	Картометрический метод	5.00	–
5292	386732.20	1243834.68	052° 19' 30.67"	038° 23' 28.37"	Картометрический метод	5.00	–
5293	386729.10	1243825.59	052° 19' 30.57"	038° 23' 27.89"	Картометрический метод	5.00	–
5294	386728.92	1243806.67	052° 19' 30.56"	038° 23' 26.89"	Картометрический метод	5.00	–
5295	386726.77	1243799.30	052° 19' 30.49"	038° 23' 26.50"	Картометрический метод	5.00	–
5296	386715.34	1243785.05	052° 19' 30.12"	038° 23' 25.75"	Картометрический метод	5.00	–
5297	386710.59	1243781.54	052° 19' 29.97"	038° 23' 25.56"	Картометрический метод	5.00	–
5298	386699.07	1243776.50	052° 19' 29.60"	038° 23' 25.30"	Картометрический метод	5.00	–
5299	386691.09	1243775.57	052° 19' 29.34"	038° 23' 25.25"	Картометрический метод	5.00	–
5300	386678.21	1243776.72	052° 19' 28.92"	038° 23' 25.31"	Картометрический метод	5.00	–
5301	386672.80	1243778.34	052° 19' 28.75"	038° 23' 25.40"	Картометрический метод	5.00	–
5302	386666.47	1243781.48	052° 19' 28.54"	038° 23' 25.56"	Картометрический метод	5.00	–
5303	386656.34	1243789.74	052° 19' 28.21"	038° 23' 26.00"	Картометрический метод	5.00	–
5304	386651.31	1243793.06	052° 19' 28.05"	038° 23' 26.18"	Картометрический метод	5.00	–
5305	386630.16	1243801.36	052° 19' 27.37"	038° 23' 26.62"	Картометрический метод	5.00	–
5306	386625.91	1243805.55	052° 19' 27.23"	038° 23' 26.84"	Картометрический метод	5.00	–
5307	386625.00	1243815.14	052° 19' 27.20"	038° 23' 27.34"	Картометрический метод	5.00	–
5308	386622.29	1243821.02	052° 19' 27.11"	038° 23' 27.65"	Картометрический метод	5.00	–
5309	386619.07	1243823.15	052° 19' 27.01"	038° 23' 27.77"	Картометрический метод	5.00	–
5310	386616.07	1243823.54	052° 19' 26.91"	038° 23' 27.79"	Картометрический метод	5.00	–
5311	386612.68	1243821.82	052° 19' 26.80"	038° 23' 27.70"	Картометрический метод	5.00	–
5312	386609.89	1243813.05	052° 19' 26.71"	038° 23' 27.23"	Картометрический метод	5.00	–
5313	386610.97	1243805.58	052° 19' 26.75"	038° 23' 26.84"	Картометрический метод	5.00	–
5314	386615.77	1243796.62	052° 19' 26.90"	038° 23' 26.37"	Картометрический метод	5.00	–
5315	386616.61	1243790.68	052° 19' 26.93"	038° 23' 26.05"	Картометрический метод	5.00	–
5316	386617.09	1243781.37	052° 19' 26.94"	038° 23' 25.56"	Картометрический метод	5.00	–
5317	386618.56	1243777.15	052° 19' 26.99"	038° 23' 25.34"	Картометрический метод	5.00	–
5318	386629.91	1243765.16	052° 19' 27.36"	038° 23' 24.71"	Картометрический метод	5.00	–
5319	386649.81	1243746.88	052° 19' 28.00"	038° 23' 23.74"	Картометрический метод	5.00	–
5320	386666.09	1243735.81	052° 19' 28.53"	038° 23' 23.15"	Картометрический метод	5.00	–
5321	386676.25	1243731.73	052° 19' 28.86"	038° 23' 22.94"	Картометрический метод	5.00	–
5322	386682.30	1243730.28	052° 19' 29.05"	038° 23' 22.86"	Картометрический метод	5.00	–
5323	386708.10	1243728.24	052° 19' 29.89"	038° 23' 22.75"	Картометрический метод	5.00	–

5324	386760.35	1243731.07	052° 19' 31.58"	038° 23' 22.90"	Картометрический метод	5.00	–
5325	386766.38	1243731.24	052° 19' 31.77"	038° 23' 22.90"	Картометрический метод	5.00	–
5326	386771.24	1243730.26	052° 19' 31.93"	038° 23' 22.85"	Картометрический метод	5.00	–
5327	386775.07	1243728.46	052° 19' 32.05"	038° 23' 22.76"	Картометрический метод	5.00	–
5328	386779.42	1243729.55	052° 19' 32.19"	038° 23' 22.81"	Картометрический метод	5.00	–
5329	386793.72	1243740.53	052° 19' 32.66"	038° 23' 23.39"	Картометрический метод	5.00	–
5330	386799.74	1243745.95	052° 19' 32.85"	038° 23' 23.68"	Картометрический метод	5.00	–
5331	386821.50	1243771.34	052° 19' 33.56"	038° 23' 25.02"	Картометрический метод	5.00	–
5332	386832.70	1243777.35	052° 19' 33.92"	038° 23' 25.33"	Картометрический метод	5.00	–
5333	386848.52	1243781.94	052° 19' 34.43"	038° 23' 25.58"	Картометрический метод	5.00	–
5334	386856.07	1243781.45	052° 19' 34.67"	038° 23' 25.55"	Картометрический метод	5.00	–
5335	386873.47	1243778.23	052° 19' 35.24"	038° 23' 25.38"	Картометрический метод	5.00	–
5336	386877.93	1243773.48	052° 19' 35.38"	038° 23' 25.13"	Картометрический метод	5.00	–
5337	386889.23	1243752.95	052° 19' 35.75"	038° 23' 24.04"	Картометрический метод	5.00	–
5338	386898.28	1243736.22	052° 19' 36.04"	038° 23' 23.16"	Картометрический метод	5.00	–
5339	386901.17	1243726.54	052° 19' 36.13"	038° 23' 22.65"	Картометрический метод	5.00	–
5340	386902.89	1243709.43	052° 19' 36.19"	038° 23' 21.74"	Картометрический метод	5.00	–
5341	386904.68	1243685.04	052° 19' 36.24"	038° 23' 20.46"	Картометрический метод	5.00	–
5342	386904.97	1243668.29	052° 19' 36.25"	038° 23' 19.57"	Картометрический метод	5.00	–
5343	386903.62	1243659.37	052° 19' 36.21"	038° 23' 19.10"	Картометрический метод	5.00	–
5344	386901.20	1243650.74	052° 19' 36.13"	038° 23' 18.64"	Картометрический метод	5.00	–
5345	386882.02	1243609.56	052° 19' 35.51"	038° 23' 16.47"	Картометрический метод	5.00	–
5346	386869.37	1243593.59	052° 19' 35.10"	038° 23' 15.63"	Картометрический метод	5.00	–
5347	386862.71	1243586.09	052° 19' 34.88"	038° 23' 15.23"	Картометрический метод	5.00	–
5348	386853.69	1243579.06	052° 19' 34.59"	038° 23' 14.86"	Картометрический метод	5.00	–
5349	386844.76	1243576.23	052° 19' 34.30"	038° 23' 14.71"	Картометрический метод	5.00	–
5350	386831.35	1243574.00	052° 19' 33.87"	038° 23' 14.60"	Картометрический метод	5.00	–
5351	386809.52	1243565.60	052° 19' 33.16"	038° 23' 14.16"	Картометрический метод	5.00	–
5352	386805.52	1243560.05	052° 19' 33.03"	038° 23' 13.86"	Картометрический метод	5.00	–
5353	386798.67	1243534.14	052° 19' 32.81"	038° 23' 12.50"	Картометрический метод	5.00	–
5354	386794.27	1243527.62	052° 19' 32.66"	038° 23' 12.15"	Картометрический метод	5.00	–
5355	386781.34	1243516.14	052° 19' 32.25"	038° 23' 11.55"	Картометрический метод	5.00	–
5356	386771.71	1243508.64	052° 19' 31.93"	038° 23' 11.15"	Картометрический метод	5.00	–
5357	386766.00	1243505.74	052° 19' 31.75"	038° 23' 11.00"	Картометрический метод	5.00	–
5358	386761.43	1243504.80	052° 19' 31.60"	038° 23' 10.95"	Картометрический метод	5.00	–
5359	386753.21	1243507.19	052° 19' 31.34"	038° 23' 11.08"	Картометрический метод	5.00	–
5360	386748.62	1243505.81	052° 19' 31.19"	038° 23' 11.00"	Картометрический метод	5.00	–
5361	386744.25	1243501.92	052° 19' 31.05"	038° 23' 10.80"	Картометрический метод	5.00	–
5362	386735.81	1243487.26	052° 19' 30.77"	038° 23' 10.02"	Картометрический	5.00	–

					метод		
5363	386734.42	1243477.19	052° 19' 30.73"	038° 23' 09.49"	Картометрический метод	5.00	–
5364	386734.44	1243471.82	052° 19' 30.73"	038° 23' 09.21"	Картометрический метод	5.00	–
5365	386737.16	1243468.10	052° 19' 30.81"	038° 23' 09.01"	Картометрический метод	5.00	–
5366	386741.36	1243464.41	052° 19' 30.95"	038° 23' 08.82"	Картометрический метод	5.00	–
5367	386742.80	1243459.52	052° 19' 31.00"	038° 23' 08.56"	Картометрический метод	5.00	–
5368	386741.73	1243452.74	052° 19' 30.96"	038° 23' 08.20"	Картометрический метод	5.00	–
5369	386742.27	1243448.92	052° 19' 30.98"	038° 23' 08.00"	Картометрический метод	5.00	–
5370	386746.57	1243437.20	052° 19' 31.12"	038° 23' 07.38"	Картометрический метод	5.00	–
5371	386747.78	1243431.76	052° 19' 31.16"	038° 23' 07.09"	Картометрический метод	5.00	–
5372	386750.31	1243423.78	052° 19' 31.24"	038° 23' 06.67"	Картометрический метод	5.00	–
5373	386754.45	1243418.14	052° 19' 31.37"	038° 23' 06.37"	Картометрический метод	5.00	–
5374	386766.48	1243409.60	052° 19' 31.76"	038° 23' 05.92"	Картометрический метод	5.00	–
5375	386773.60	1243406.61	052° 19' 31.99"	038° 23' 05.76"	Картометрический метод	5.00	–
5376	386777.98	1243404.98	052° 19' 32.13"	038° 23' 05.68"	Картометрический метод	5.00	–
5377	386781.56	1243401.74	052° 19' 32.25"	038° 23' 05.51"	Картометрический метод	5.00	–
5378	386784.10	1243398.16	052° 19' 32.33"	038° 23' 05.32"	Картометрический метод	5.00	–
5379	386788.00	1243395.51	052° 19' 32.46"	038° 23' 05.18"	Картометрический метод	5.00	–
5380	386793.29	1243393.08	052° 19' 32.63"	038° 23' 05.05"	Картометрический метод	5.00	–
5381	386809.30	1243385.70	052° 19' 33.14"	038° 23' 04.66"	Картометрический метод	5.00	–
5382	386814.08	1243382.13	052° 19' 33.30"	038° 23' 04.47"	Картометрический метод	5.00	–
5383	386819.71	1243374.40	052° 19' 33.48"	038° 23' 04.06"	Картометрический метод	5.00	–
5384	386822.69	1243371.20	052° 19' 33.58"	038° 23' 03.89"	Картометрический метод	5.00	–
5385	386827.82	1243366.39	052° 19' 33.74"	038° 23' 03.64"	Картометрический метод	5.00	–
5386	386831.64	1243361.20	052° 19' 33.87"	038° 23' 03.36"	Картометрический метод	5.00	–
5387	386839.51	1243348.26	052° 19' 34.12"	038° 23' 02.68"	Картометрический метод	5.00	–
5388	386842.33	1243341.31	052° 19' 34.21"	038° 23' 02.31"	Картометрический метод	5.00	–
5389	386846.15	1243328.30	052° 19' 34.33"	038° 23' 01.62"	Картометрический метод	5.00	–
5390	386847.30	1243323.29	052° 19' 34.37"	038° 23' 01.36"	Картометрический метод	5.00	–
5391	386847.36	1243318.56	052° 19' 34.37"	038° 23' 01.11"	Картометрический метод	5.00	–
5392	386844.64	1243310.91	052° 19' 34.28"	038° 23' 00.70"	Картометрический метод	5.00	–
5393	386844.72	1243306.00	052° 19' 34.29"	038° 23' 00.45"	Картометрический метод	5.00	–
5394	386846.14	1243301.40	052° 19' 34.33"	038° 23' 00.20"	Картометрический метод	5.00	–
5395	386850.31	1243294.18	052° 19' 34.47"	038° 22' 59.82"	Картометрический метод	5.00	–
5396	386852.28	1243286.29	052° 19' 34.53"	038° 22' 59.40"	Картометрический метод	5.00	–
5397	386852.08	1243280.99	052° 19' 34.52"	038° 22' 59.12"	Картометрический метод	5.00	–
5398	386851.11	1243276.50	052° 19' 34.49"	038° 22' 58.89"	Картометрический метод	5.00	–
5399	386852.20	1243270.59	052° 19' 34.53"	038° 22' 58.57"	Картометрический метод	5.00	–
5400	386855.72	1243267.00	052° 19' 34.64"	038° 22' 58.39"	Картометрический метод	5.00	–

5401	386863.01	1243263.78	052° 19' 34.88"	038° 22' 58.21"	Картометрический метод	5.00	–
5402	386866.01	1243260.47	052° 19' 34.97"	038° 22' 58.04"	Картометрический метод	5.00	–
5403	386867.19	1243255.75	052° 19' 35.01"	038° 22' 57.79"	Картометрический метод	5.00	–
5404	386868.33	1243246.08	052° 19' 35.05"	038° 22' 57.28"	Картометрический метод	5.00	–
5405	386871.14	1243235.14	052° 19' 35.14"	038° 22' 56.70"	Картометрический метод	5.00	–
5406	386874.32	1243225.47	052° 19' 35.24"	038° 22' 56.19"	Картометрический метод	5.00	–
5407	386874.86	1243217.89	052° 19' 35.26"	038° 22' 55.79"	Картометрический метод	5.00	–
5408	386876.31	1243207.77	052° 19' 35.30"	038° 22' 55.26"	Картометрический метод	5.00	–
5409	386876.18	1243203.46	052° 19' 35.30"	038° 22' 55.03"	Картометрический метод	5.00	–
5410	386874.64	1243192.85	052° 19' 35.25"	038° 22' 54.47"	Картометрический метод	5.00	–
5411	386873.32	1243189.11	052° 19' 35.21"	038° 22' 54.27"	Картометрический метод	5.00	–
5412	386870.82	1243184.84	052° 19' 35.13"	038° 22' 54.05"	Картометрический метод	5.00	–
5413	386870.00	1243181.21	052° 19' 35.10"	038° 22' 53.85"	Картометрический метод	5.00	–
5414	386870.00	1243176.81	052° 19' 35.10"	038° 22' 53.62"	Картометрический метод	5.00	–
5415	386869.23	1243174.58	052° 19' 35.07"	038° 22' 53.50"	Картометрический метод	5.00	–
5416	386864.06	1243169.09	052° 19' 34.91"	038° 22' 53.21"	Картометрический метод	5.00	–
5417	386860.97	1243162.94	052° 19' 34.81"	038° 22' 52.89"	Картометрический метод	5.00	–
5418	386859.61	1243155.70	052° 19' 34.76"	038° 22' 52.51"	Картометрический метод	5.00	–
5419	386858.52	1243137.09	052° 19' 34.73"	038° 22' 51.53"	Картометрический метод	5.00	–
5420	386859.45	1243126.60	052° 19' 34.76"	038° 22' 50.97"	Картометрический метод	5.00	–
5421	386861.90	1243117.52	052° 19' 34.83"	038° 22' 50.49"	Картометрический метод	5.00	–
5422	386863.10	1243111.33	052° 19' 34.87"	038° 22' 50.16"	Картометрический метод	5.00	–
5423	386864.01	1243101.45	052° 19' 34.90"	038° 22' 49.64"	Картометрический метод	5.00	–
5424	386865.88	1243095.74	052° 19' 34.96"	038° 22' 49.34"	Картометрический метод	5.00	–
5425	386870.34	1243089.60	052° 19' 35.11"	038° 22' 49.02"	Картометрический метод	5.00	–
5426	386877.07	1243084.76	052° 19' 35.32"	038° 22' 48.76"	Картометрический метод	5.00	–
5427	386880.20	1243081.09	052° 19' 35.42"	038° 22' 48.57"	Картометрический метод	5.00	–
5428	386881.66	1243076.48	052° 19' 35.47"	038° 22' 48.32"	Картометрический метод	5.00	–
5429	386884.35	1243064.18	052° 19' 35.56"	038° 22' 47.67"	Картометрический метод	5.00	–
5430	386890.41	1243047.80	052° 19' 35.75"	038° 22' 46.81"	Картометрический метод	5.00	–
5431	386893.24	1243032.71	052° 19' 35.84"	038° 22' 46.01"	Картометрический метод	5.00	–
5432	386894.50	1243015.30	052° 19' 35.88"	038° 22' 45.09"	Картометрический метод	5.00	–
5433	386888.51	1242977.16	052° 19' 35.69"	038° 22' 43.08"	Картометрический метод	5.00	–
5434	386881.19	1242954.74	052° 19' 35.45"	038° 22' 41.89"	Картометрический метод	5.00	–
5435	386871.45	1242937.28	052° 19' 35.13"	038° 22' 40.97"	Картометрический метод	5.00	–
5436	386860.01	1242924.43	052° 19' 34.76"	038° 22' 40.30"	Картометрический метод	5.00	–
5437	386841.77	1242911.04	052° 19' 34.17"	038° 22' 39.59"	Картометрический метод	5.00	–
5438	386835.14	1242907.63	052° 19' 33.96"	038° 22' 39.41"	Картометрический метод	5.00	–
5439	386822.53	1242903.42	052° 19' 33.55"	038° 22' 39.19"	Картометрический	5.00	–

					метод		
5440	386806.75	1242894.57	052° 19' 33.04"	038° 22' 38.72"	Картометрический метод	5.00	–
5441	386793.94	1242886.60	052° 19' 32.62"	038° 22' 38.30"	Картометрический метод	5.00	–
5442	386788.29	1242883.56	052° 19' 32.44"	038° 22' 38.14"	Картометрический метод	5.00	–
5443	386767.69	1242874.73	052° 19' 31.78"	038° 22' 37.68"	Картометрический метод	5.00	–
5444	386756.77	1242872.85	052° 19' 31.42"	038° 22' 37.58"	Картометрический метод	5.00	–
5445	386738.04	1242874.43	052° 19' 30.82"	038° 22' 37.67"	Картометрический метод	5.00	–
5446	386728.48	1242876.10	052° 19' 30.51"	038° 22' 37.75"	Картометрический метод	5.00	–
5447	386720.81	1242874.71	052° 19' 30.26"	038° 22' 37.68"	Картометрический метод	5.00	–
5448	386700.87	1242858.39	052° 19' 29.61"	038° 22' 36.82"	Картометрический метод	5.00	–
5449	386672.08	1242817.75	052° 19' 28.68"	038° 22' 34.68"	Картометрический метод	5.00	–
5450	386660.47	1242793.33	052° 19' 28.30"	038° 22' 33.39"	Картометрический метод	5.00	–
5451	386658.49	1242785.64	052° 19' 28.24"	038° 22' 32.98"	Картометрический метод	5.00	–
5452	386657.30	1242772.57	052° 19' 28.20"	038° 22' 32.29"	Картометрический метод	5.00	–
5453	386654.95	1242765.42	052° 19' 28.12"	038° 22' 31.92"	Картометрический метод	5.00	–
5454	386646.20	1242750.87	052° 19' 27.84"	038° 22' 31.15"	Картометрический метод	5.00	–
5455	386642.91	1242738.43	052° 19' 27.73"	038° 22' 30.49"	Картометрический метод	5.00	–
5456	386642.38	1242718.56	052° 19' 27.71"	038° 22' 29.44"	Картометрический метод	5.00	–
5457	386647.18	1242710.93	052° 19' 27.87"	038° 22' 29.04"	Картометрический метод	5.00	–
5458	386653.71	1242706.76	052° 19' 28.08"	038° 22' 28.82"	Картометрический метод	5.00	–
5459	386663.73	1242705.35	052° 19' 28.40"	038° 22' 28.74"	Картометрический метод	5.00	–
5460	386695.45	1242709.40	052° 19' 29.43"	038° 22' 28.95"	Картометрический метод	5.00	–
5461	386707.24	1242709.66	052° 19' 29.81"	038° 22' 28.97"	Картометрический метод	5.00	–
5462	386716.09	1242706.94	052° 19' 30.10"	038° 22' 28.82"	Картометрический метод	5.00	–
5463	386726.86	1242700.35	052° 19' 30.45"	038° 22' 28.47"	Картометрический метод	5.00	–
5464	386735.40	1242689.36	052° 19' 30.72"	038° 22' 27.89"	Картометрический метод	5.00	–
5465	386742.64	1242661.42	052° 19' 30.95"	038° 22' 26.42"	Картометрический метод	5.00	–
5466	386743.79	1242649.25	052° 19' 30.99"	038° 22' 25.77"	Картометрический метод	5.00	–
5467	386739.87	1242637.78	052° 19' 30.86"	038° 22' 25.17"	Картометрический метод	5.00	–
5468	386733.65	1242627.81	052° 19' 30.66"	038° 22' 24.64"	Картометрический метод	5.00	–
5469	386720.90	1242619.82	052° 19' 30.25"	038° 22' 24.22"	Картометрический метод	5.00	–
5470	386716.59	1242613.68	052° 19' 30.11"	038° 22' 23.90"	Картометрический метод	5.00	–
5471	386715.10	1242603.29	052° 19' 30.06"	038° 22' 23.35"	Картометрический метод	5.00	–
5472	386715.10	1242577.66	052° 19' 30.06"	038° 22' 22.00"	Картометрический метод	5.00	–
5473	386718.16	1242553.50	052° 19' 30.16"	038° 22' 20.72"	Картометрический метод	5.00	–
5474	386718.30	1242516.37	052° 19' 30.16"	038° 22' 18.76"	Картометрический метод	5.00	–
5475	386718.36	1242500.43	052° 19' 30.16"	038° 22' 17.92"	Картометрический метод	5.00	–
5476	386713.92	1242485.81	052° 19' 30.02"	038° 22' 17.15"	Картометрический метод	5.00	–
5477	386704.03	1242470.89	052° 19' 29.70"	038° 22' 16.36"	Картометрический метод	5.00	–

5478	386701.80	1242464.02	052° 19' 29.62"	038° 22' 16.00"	Картометрический метод	5.00	–
5479	386700.06	1242440.99	052° 19' 29.57"	038° 22' 14.78"	Картометрический метод	5.00	–
5480	386695.55	1242428.21	052° 19' 29.42"	038° 22' 14.11"	Картометрический метод	5.00	–
5481	386688.10	1242420.94	052° 19' 29.18"	038° 22' 13.72"	Картометрический метод	5.00	–
5482	386669.20	1242410.21	052° 19' 28.57"	038° 22' 13.16"	Картометрический метод	5.00	–
5483	386664.37	1242405.75	052° 19' 28.41"	038° 22' 12.92"	Картометрический метод	5.00	–
5484	386654.27	1242386.61	052° 19' 28.08"	038° 22' 11.91"	Картометрический метод	5.00	–
5485	386652.78	1242379.30	052° 19' 28.03"	038° 22' 11.53"	Картометрический метод	5.00	–
5486	386653.81	1242368.17	052° 19' 28.07"	038° 22' 10.94"	Картометрический метод	5.00	–
5487	386650.56	1242360.30	052° 19' 27.96"	038° 22' 10.53"	Картометрический метод	5.00	–
5488	386638.01	1242346.32	052° 19' 27.55"	038° 22' 09.79"	Картометрический метод	5.00	–
5489	386602.66	1242324.42	052° 19' 26.41"	038° 22' 08.63"	Картометрический метод	5.00	–
5490	386594.27	1242317.45	052° 19' 26.14"	038° 22' 08.27"	Картометрический метод	5.00	–
5491	386583.32	1242305.48	052° 19' 25.78"	038° 22' 07.64"	Картометрический метод	5.00	–
5492	386565.03	1242285.50	052° 19' 25.19"	038° 22' 06.58"	Картометрический метод	5.00	–
5493	386555.49	1242269.69	052° 19' 24.88"	038° 22' 05.75"	Картометрический метод	5.00	–
5494	386555.16	1242263.66	052° 19' 24.87"	038° 22' 05.43"	Картометрический метод	5.00	–
5495	386557.16	1242256.46	052° 19' 24.93"	038° 22' 05.05"	Картометрический метод	5.00	–
5496	386561.25	1242249.40	052° 19' 25.07"	038° 22' 04.68"	Картометрический метод	5.00	–
5497	386566.61	1242242.16	052° 19' 25.24"	038° 22' 04.29"	Картометрический метод	5.00	–
5498	386567.40	1242236.52	052° 19' 25.26"	038° 22' 04.00"	Картометрический метод	5.00	–
5499	386565.38	1242230.63	052° 19' 25.20"	038° 22' 03.69"	Картометрический метод	5.00	–
5500	386561.62	1242227.61	052° 19' 25.08"	038° 22' 03.53"	Картометрический метод	5.00	–
5501	386554.47	1242225.98	052° 19' 24.84"	038° 22' 03.44"	Картометрический метод	5.00	–
5502	386547.04	1242225.16	052° 19' 24.60"	038° 22' 03.40"	Картометрический метод	5.00	–
5503	386531.86	1242221.69	052° 19' 24.11"	038° 22' 03.22"	Картометрический метод	5.00	–
5504	386526.10	1242222.13	052° 19' 23.93"	038° 22' 03.24"	Картометрический метод	5.00	–
5505	386517.56	1242224.38	052° 19' 23.65"	038° 22' 03.36"	Картометрический метод	5.00	–
5506	386513.55	1242222.03	052° 19' 23.52"	038° 22' 03.24"	Картометрический метод	5.00	–
5507	386510.56	1242214.45	052° 19' 23.42"	038° 22' 02.84"	Картометрический метод	5.00	–
5508	386510.94	1242207.79	052° 19' 23.44"	038° 22' 02.48"	Картометрический метод	5.00	–
5509	386513.13	1242199.96	052° 19' 23.51"	038° 22' 02.07"	Картометрический метод	5.00	–
5510	386513.68	1242193.99	052° 19' 23.52"	038° 22' 01.76"	Картометрический метод	5.00	–
5511	386512.25	1242186.07	052° 19' 23.48"	038° 22' 01.34"	Картометрический метод	5.00	–
5512	386509.24	1242178.55	052° 19' 23.38"	038° 22' 00.94"	Картометрический метод	5.00	–
5513	386503.07	1242171.61	052° 19' 23.18"	038° 22' 00.58"	Картометрический метод	5.00	–
5514	386497.03	1242166.73	052° 19' 22.98"	038° 22' 00.32"	Картометрический метод	5.00	–
5515	386486.74	1242161.17	052° 19' 22.65"	038° 22' 00.03"	Картометрический метод	5.00	–
5516	386480.09	1242157.20	052° 19' 22.43"	038° 21' 59.82"	Картометрический	5.00	–

					метод		
5517	386465.40	1242145.65	052° 19' 21.96"	038° 21' 59.21"	Картометрический метод	5.00	–
5518	386456.98	1242140.88	052° 19' 21.69"	038° 21' 58.96"	Картометрический метод	5.00	–
5519	386439.69	1242135.30	052° 19' 21.13"	038° 21' 58.66"	Картометрический метод	5.00	–
5520	386428.15	1242132.83	052° 19' 20.75"	038° 21' 58.53"	Картометрический метод	5.00	–
5521	386413.22	1242127.72	052° 19' 20.27"	038° 21' 58.27"	Картометрический метод	5.00	–
5522	386374.45	1242109.54	052° 19' 19.01"	038° 21' 57.31"	Картометрический метод	5.00	–
5523	386361.69	1242107.31	052° 19' 18.60"	038° 21' 57.19"	Картометрический метод	5.00	–
5524	386346.25	1242108.03	052° 19' 18.10"	038° 21' 57.23"	Картометрический метод	5.00	–
5525	386328.48	1242114.44	052° 19' 17.53"	038° 21' 57.57"	Картометрический метод	5.00	–
5526	386313.05	1242122.93	052° 19' 17.03"	038° 21' 58.02"	Картометрический метод	5.00	–
5527	386295.13	1242138.43	052° 19' 16.45"	038° 21' 58.84"	Картометрический метод	5.00	–
5528	386286.23	1242141.92	052° 19' 16.16"	038° 21' 59.03"	Картометрический метод	5.00	–
5529	386278.17	1242141.82	052° 19' 15.90"	038° 21' 59.02"	Картометрический метод	5.00	–
5530	386271.49	1242139.17	052° 19' 15.68"	038° 21' 58.88"	Картометрический метод	5.00	–
5531	386254.84	1242122.64	052° 19' 15.15"	038° 21' 58.01"	Картометрический метод	5.00	–
5532	386245.21	1242108.80	052° 19' 14.83"	038° 21' 57.28"	Картометрический метод	5.00	–
5533	386242.66	1242101.00	052° 19' 14.75"	038° 21' 56.87"	Картометрический метод	5.00	–
5534	386241.53	1242093.26	052° 19' 14.71"	038° 21' 56.46"	Картометрический метод	5.00	–
5535	386242.22	1242074.47	052° 19' 14.73"	038° 21' 55.47"	Картометрический метод	5.00	–
5536	386240.48	1242052.48	052° 19' 14.68"	038° 21' 54.31"	Картометрический метод	5.00	–
5537	386235.53	1242038.88	052° 19' 14.52"	038° 21' 53.59"	Картометрический метод	5.00	–
5538	386233.76	1242034.39	052° 19' 14.46"	038° 21' 53.35"	Картометрический метод	5.00	–
5539	386229.18	1242027.72	052° 19' 14.31"	038° 21' 53.00"	Картометрический метод	5.00	–
5540	386228.36	1242022.64	052° 19' 14.28"	038° 21' 52.73"	Картометрический метод	5.00	–
5541	386228.69	1242016.45	052° 19' 14.29"	038° 21' 52.41"	Картометрический метод	5.00	–
5542	386232.26	1242002.54	052° 19' 14.41"	038° 21' 51.67"	Картометрический метод	5.00	–
5543	386232.12	1241994.01	052° 19' 14.40"	038° 21' 51.22"	Картометрический метод	5.00	–
5544	386231.39	1241991.01	052° 19' 14.38"	038° 21' 51.06"	Картометрический метод	5.00	–
5545	386232.39	1241989.24	052° 19' 14.41"	038° 21' 50.97"	Картометрический метод	5.00	–
5546	386237.08	1241987.84	052° 19' 14.56"	038° 21' 50.90"	Картометрический метод	5.00	–
5547	386238.17	1241984.20	052° 19' 14.60"	038° 21' 50.70"	Картометрический метод	5.00	–
5548	386239.42	1241980.02	052° 19' 14.64"	038° 21' 50.48"	Картометрический метод	5.00	–
5549	386239.72	1241977.10	052° 19' 14.65"	038° 21' 50.33"	Картометрический метод	5.00	–
5550	386237.70	1241975.94	052° 19' 14.58"	038° 21' 50.27"	Картометрический метод	5.00	–
5551	386235.89	1241978.12	052° 19' 14.52"	038° 21' 50.38"	Картометрический метод	5.00	–
5552	386234.44	1241981.52	052° 19' 14.48"	038° 21' 50.56"	Картометрический метод	5.00	–
5553	386232.12	1241982.93	052° 19' 14.40"	038° 21' 50.64"	Картометрический метод	5.00	–
5554	386229.94	1241982.48	052° 19' 14.33"	038° 21' 50.61"	Картометрический метод	5.00	–

5555	386227.72	1241980.21	052° 19' 14.26"	038° 21' 50.49"	Картометрический метод	5.00	–
5556	386221.41	1241963.05	052° 19' 14.06"	038° 21' 49.59"	Картометрический метод	5.00	–
5557	386217.55	1241953.56	052° 19' 13.93"	038° 21' 49.09"	Картометрический метод	5.00	–
5558	386217.14	1241949.66	052° 19' 13.92"	038° 21' 48.88"	Картометрический метод	5.00	–
5559	386218.64	1241943.26	052° 19' 13.96"	038° 21' 48.54"	Картометрический метод	5.00	–
5560	386222.68	1241936.58	052° 19' 14.09"	038° 21' 48.19"	Картометрический метод	5.00	–
5561	386226.76	1241930.18	052° 19' 14.23"	038° 21' 47.85"	Картометрический метод	5.00	–
5562	386231.43	1241926.45	052° 19' 14.38"	038° 21' 47.65"	Картометрический метод	5.00	–
5563	386240.92	1241921.55	052° 19' 14.68"	038° 21' 47.39"	Картометрический метод	5.00	–
5564	386245.49	1241916.32	052° 19' 14.83"	038° 21' 47.12"	Картометрический метод	5.00	–
5565	386249.98	1241906.38	052° 19' 14.98"	038° 21' 46.59"	Картометрический метод	5.00	–
5566	386251.63	1241892.88	052° 19' 15.03"	038° 21' 45.88"	Картометрический метод	5.00	–
5567	386250.31	1241881.50	052° 19' 14.99"	038° 21' 45.28"	Картометрический метод	5.00	–
5568	386247.45	1241874.58	052° 19' 14.89"	038° 21' 44.91"	Картометрический метод	5.00	–
5569	386240.41	1241859.59	052° 19' 14.66"	038° 21' 44.12"	Картометрический метод	5.00	–
5570	386234.38	1241853.53	052° 19' 14.47"	038° 21' 43.80"	Картометрический метод	5.00	–
5571	386226.70	1241850.12	052° 19' 14.22"	038° 21' 43.63"	Картометрический метод	5.00	–
5572	386216.59	1241850.97	052° 19' 13.89"	038° 21' 43.67"	Картометрический метод	5.00	–
5573	386205.14	1241856.84	052° 19' 13.52"	038° 21' 43.98"	Картометрический метод	5.00	–
5574	386199.48	1241863.03	052° 19' 13.34"	038° 21' 44.31"	Картометрический метод	5.00	–
5575	386186.30	1241884.97	052° 19' 12.92"	038° 21' 45.47"	Картометрический метод	5.00	–
5576	386181.40	1241888.61	052° 19' 12.76"	038° 21' 45.66"	Картометрический метод	5.00	–
5577	386160.42	1241892.51	052° 19' 12.08"	038° 21' 45.87"	Картометрический метод	5.00	–
5578	386152.27	1241892.24	052° 19' 11.81"	038° 21' 45.86"	Картометрический метод	5.00	–
5579	386143.79	1241889.63	052° 19' 11.54"	038° 21' 45.72"	Картометрический метод	5.00	–
5580	386127.27	1241880.83	052° 19' 11.01"	038° 21' 45.26"	Картометрический метод	5.00	–
5581	386122.49	1241875.46	052° 19' 10.85"	038° 21' 44.97"	Картометрический метод	5.00	–
5582	386115.04	1241864.37	052° 19' 10.61"	038° 21' 44.39"	Картометрический метод	5.00	–
5583	386108.97	1241848.30	052° 19' 10.41"	038° 21' 43.54"	Картометрический метод	5.00	–
5584	386110.17	1241842.16	052° 19' 10.45"	038° 21' 43.22"	Картометрический метод	5.00	–
5585	386115.18	1241839.32	052° 19' 10.61"	038° 21' 43.06"	Картометрический метод	5.00	–
5586	386116.86	1241836.31	052° 19' 10.67"	038° 21' 42.91"	Картометрический метод	5.00	–
5587	386116.65	1241832.52	052° 19' 10.66"	038° 21' 42.71"	Картометрический метод	5.00	–
5588	386112.10	1241829.08	052° 19' 10.51"	038° 21' 42.52"	Картометрический метод	5.00	–
5589	386105.80	1241826.87	052° 19' 10.31"	038° 21' 42.41"	Картометрический метод	5.00	–
5590	386102.00	1241822.62	052° 19' 10.18"	038° 21' 42.18"	Картометрический метод	5.00	–
5591	386093.78	1241810.05	052° 19' 09.92"	038° 21' 41.52"	Картометрический метод	5.00	–
5592	386088.33	1241797.56	052° 19' 09.74"	038° 21' 40.86"	Картометрический метод	5.00	–
5593	386087.01	1241791.87	052° 19' 09.70"	038° 21' 40.56"	Картометрический	5.00	–

					метод		
5594	386086.59	1241783.42	052° 19' 09.68"	038° 21' 40.12"	Картометрический метод	5.00	–
5595	386087.54	1241775.66	052° 19' 09.71"	038° 21' 39.71"	Картометрический метод	5.00	–
5596	386090.20	1241752.20	052° 19' 09.80"	038° 21' 38.47"	Картометрический метод	5.00	–
5597	386091.00	1241738.20	052° 19' 09.82"	038° 21' 37.73"	Картометрический метод	5.00	–
5598	386091.88	1241728.58	052° 19' 09.85"	038° 21' 37.22"	Картометрический метод	5.00	–
5599	386095.86	1241705.44	052° 19' 09.98"	038° 21' 36.00"	Картометрический метод	5.00	–
5600	386097.35	1241693.57	052° 19' 10.03"	038° 21' 35.37"	Картометрический метод	5.00	–
5601	386097.42	1241682.04	052° 19' 10.03"	038° 21' 34.76"	Картометрический метод	5.00	–
5602	386097.14	1241661.97	052° 19' 10.02"	038° 21' 33.70"	Картометрический метод	5.00	–
5603	386097.83	1241656.94	052° 19' 10.04"	038° 21' 33.44"	Картометрический метод	5.00	–
5604	386101.08	1241649.56	052° 19' 10.15"	038° 21' 33.05"	Картометрический метод	5.00	–
5605	386100.18	1241645.20	052° 19' 10.12"	038° 21' 32.82"	Картометрический метод	5.00	–
5606	386093.76	1241637.65	052° 19' 09.91"	038° 21' 32.42"	Картометрический метод	5.00	–
5607	386086.54	1241630.86	052° 19' 09.67"	038° 21' 32.06"	Картометрический метод	5.00	–
5608	386058.45	1241616.63	052° 19' 08.76"	038° 21' 31.31"	Картометрический метод	5.00	–
5609	386025.61	1241607.34	052° 19' 07.70"	038° 21' 30.83"	Картометрический метод	5.00	–
5610	386013.20	1241604.51	052° 19' 07.30"	038° 21' 30.68"	Картометрический метод	5.00	–
5611	385973.34	1241594.85	052° 19' 06.01"	038° 21' 30.17"	Картометрический метод	5.00	–
5612	385964.74	1241590.04	052° 19' 05.73"	038° 21' 29.92"	Картометрический метод	5.00	–
5613	385952.38	1241573.50	052° 19' 05.33"	038° 21' 29.05"	Картометрический метод	5.00	–
5614	385946.99	1241568.07	052° 19' 05.16"	038° 21' 28.76"	Картометрический метод	5.00	–
5615	385939.01	1241562.69	052° 19' 04.90"	038° 21' 28.48"	Картометрический метод	5.00	–
5616	385930.63	1241559.66	052° 19' 04.63"	038° 21' 28.32"	Картометрический метод	5.00	–
5617	385901.52	1241552.63	052° 19' 03.68"	038° 21' 27.95"	Картометрический метод	5.00	–
5618	385887.86	1241547.94	052° 19' 03.24"	038° 21' 27.70"	Картометрический метод	5.00	–
5619	385880.81	1241542.98	052° 19' 03.01"	038° 21' 27.44"	Картометрический метод	5.00	–
5620	385850.28	1241518.59	052° 19' 02.02"	038° 21' 26.16"	Картометрический метод	5.00	–
5621	385836.36	1241507.90	052° 19' 01.57"	038° 21' 25.59"	Картометрический метод	5.00	–
5622	385827.08	1241501.77	052° 19' 01.27"	038° 21' 25.27"	Картометрический метод	5.00	–
5623	385812.38	1241492.05	052° 19' 00.80"	038° 21' 24.76"	Картометрический метод	5.00	–
5624	385807.37	1241487.27	052° 19' 00.63"	038° 21' 24.51"	Картометрический метод	5.00	–
5625	385803.41	1241480.03	052° 19' 00.51"	038° 21' 24.13"	Картометрический метод	5.00	–
5626	385800.25	1241469.63	052° 19' 00.40"	038° 21' 23.58"	Картометрический метод	5.00	–
5627	385799.70	1241460.75	052° 19' 00.38"	038° 21' 23.11"	Картометрический метод	5.00	–
5628	385799.60	1241450.98	052° 19' 00.38"	038° 21' 22.59"	Картометрический метод	5.00	–
5629	385801.53	1241445.51	052° 19' 00.44"	038° 21' 22.30"	Картометрический метод	5.00	–
5630	385810.70	1241436.76	052° 19' 00.74"	038° 21' 21.84"	Картометрический метод	5.00	–
5631	385819.95	1241431.20	052° 19' 01.04"	038° 21' 21.55"	Картометрический метод	5.00	–

5632	385827.92	1241428.37	052° 19' 01.30"	038° 21' 21.40"	Картометрический метод	5.00	–
5633	385849.91	1241424.62	052° 19' 02.01"	038° 21' 21.20"	Картометрический метод	5.00	–
5634	385861.46	1241419.03	052° 19' 02.38"	038° 21' 20.90"	Картометрический метод	5.00	–
5635	385867.25	1241414.21	052° 19' 02.57"	038° 21' 20.64"	Картометрический метод	5.00	–
5636	385876.28	1241401.68	052° 19' 02.86"	038° 21' 19.98"	Картометрический метод	5.00	–
5637	385880.08	1241392.67	052° 19' 02.98"	038° 21' 19.51"	Картометрический метод	5.00	–
5638	385880.38	1241386.21	052° 19' 02.99"	038° 21' 19.16"	Картометрический метод	5.00	–
5639	385877.52	1241372.49	052° 19' 02.90"	038° 21' 18.44"	Картометрический метод	5.00	–
5640	385873.14	1241365.38	052° 19' 02.75"	038° 21' 18.07"	Картометрический метод	5.00	–
5641	385866.26	1241360.44	052° 19' 02.53"	038° 21' 17.81"	Картометрический метод	5.00	–
5642	385856.49	1241357.03	052° 19' 02.22"	038° 21' 17.63"	Картометрический метод	5.00	–
5643	385837.74	1241350.53	052° 19' 01.61"	038° 21' 17.29"	Картометрический метод	5.00	–
5644	385829.71	1241346.00	052° 19' 01.35"	038° 21' 17.05"	Картометрический метод	5.00	–
5645	385812.71	1241334.05	052° 19' 00.80"	038° 21' 16.42"	Картометрический метод	5.00	–
5646	385793.81	1241324.06	052° 19' 00.19"	038° 21' 15.89"	Картометрический метод	5.00	–
5647	385788.82	1241318.83	052° 19' 00.02"	038° 21' 15.62"	Картометрический метод	5.00	–
5648	385779.62	1241305.24	052° 18' 59.73"	038° 21' 14.90"	Картометрический метод	5.00	–
5649	385775.15	1241293.87	052° 18' 59.58"	038° 21' 14.30"	Картометрический метод	5.00	–
5650	385773.67	1241282.01	052° 18' 59.53"	038° 21' 13.67"	Картометрический метод	5.00	–
5651	385769.99	1241268.25	052° 18' 59.41"	038° 21' 12.95"	Картометрический метод	5.00	–
5652	385758.46	1241247.37	052° 18' 59.04"	038° 21' 11.85"	Картометрический метод	5.00	–
5653	385746.06	1241229.09	052° 18' 58.64"	038° 21' 10.88"	Картометрический метод	5.00	–
5654	385739.19	1241223.43	052° 18' 58.41"	038° 21' 10.58"	Картометрический метод	5.00	–
5655	385734.31	1241221.63	052° 18' 58.25"	038° 21' 10.49"	Картометрический метод	5.00	–
5656	385725.07	1241220.61	052° 18' 57.96"	038° 21' 10.44"	Картометрический метод	5.00	–
5657	385717.82	1241219.86	052° 18' 57.72"	038° 21' 10.40"	Картометрический метод	5.00	–
5658	385707.78	1241214.95	052° 18' 57.40"	038° 21' 10.14"	Картометрический метод	5.00	–
5659	385699.83	1241212.96	052° 18' 57.14"	038° 21' 10.04"	Картометрический метод	5.00	–
5660	385685.01	1241212.70	052° 18' 56.66"	038° 21' 10.02"	Картометрический метод	5.00	–
5661	385675.98	1241214.89	052° 18' 56.37"	038° 21' 10.14"	Картометрический метод	5.00	–
5662	385658.87	1241223.57	052° 18' 55.81"	038° 21' 10.60"	Картометрический метод	5.00	–
5663	385652.89	1241228.72	052° 18' 55.62"	038° 21' 10.87"	Картометрический метод	5.00	–
5664	385645.52	1241236.84	052° 18' 55.38"	038° 21' 11.30"	Картометрический метод	5.00	–
5665	385640.13	1241239.14	052° 18' 55.21"	038° 21' 11.42"	Картометрический метод	5.00	–
5666	385629.14	1241242.41	052° 18' 54.85"	038° 21' 11.60"	Картометрический метод	5.00	–
5667	385616.61	1241240.60	052° 18' 54.45"	038° 21' 11.50"	Картометрический метод	5.00	–
5668	385605.90	1241238.11	052° 18' 54.10"	038° 21' 11.37"	Картометрический метод	5.00	–
5669	385587.54	1241227.80	052° 18' 53.51"	038° 21' 10.83"	Картометрический метод	5.00	–
5670	385563.60	1241220.10	052° 18' 52.73"	038° 21' 10.43"	Картометрический	5.00	–

					метод		
5671	385552.23	1241214.51	052° 18' 52.36"	038° 21' 10.13"	Картометрический метод	5.00	–
5672	385549.11	1241209.86	052° 18' 52.26"	038° 21' 09.89"	Картометрический метод	5.00	–
5673	385547.62	1241203.90	052° 18' 52.21"	038° 21' 09.57"	Картометрический метод	5.00	–
5674	385545.01	1241198.49	052° 18' 52.13"	038° 21' 09.29"	Картометрический метод	5.00	–
5675	385532.44	1241183.75	052° 18' 51.72"	038° 21' 08.51"	Картометрический метод	5.00	–
5676	385525.89	1241176.63	052° 18' 51.51"	038° 21' 08.13"	Картометрический метод	5.00	–
5677	385519.26	1241170.78	052° 18' 51.29"	038° 21' 07.83"	Картометрический метод	5.00	–
5678	385513.46	1241168.30	052° 18' 51.11"	038° 21' 07.70"	Картометрический метод	5.00	–
5679	385503.48	1241166.84	052° 18' 50.78"	038° 21' 07.62"	Картометрический метод	5.00	–
5680	385492.63	1241165.24	052° 18' 50.43"	038° 21' 07.54"	Картометрический метод	5.00	–
5681	385488.57	1241163.69	052° 18' 50.30"	038° 21' 07.45"	Картометрический метод	5.00	–
5682	385483.77	1241157.70	052° 18' 50.15"	038° 21' 07.14"	Картометрический метод	5.00	–
5683	385477.34	1241154.37	052° 18' 49.94"	038° 21' 06.96"	Картометрический метод	5.00	–
5684	385452.54	1241150.66	052° 18' 49.13"	038° 21' 06.77"	Картометрический метод	5.00	–
5685	385441.41	1241149.14	052° 18' 48.77"	038° 21' 06.69"	Картометрический метод	5.00	–
5686	385434.81	1241146.25	052° 18' 48.56"	038° 21' 06.54"	Картометрический метод	5.00	–
5687	385423.81	1241135.90	052° 18' 48.20"	038° 21' 05.99"	Картометрический метод	5.00	–
5688	385418.43	1241132.62	052° 18' 48.03"	038° 21' 05.82"	Картометрический метод	5.00	–
5689	385405.22	1241127.46	052° 18' 47.60"	038° 21' 05.55"	Картометрический метод	5.00	–
5690	385392.84	1241122.69	052° 18' 47.20"	038° 21' 05.30"	Картометрический метод	5.00	–
5691	385376.22	1241117.91	052° 18' 46.66"	038° 21' 05.05"	Картометрический метод	5.00	–
5692	385368.88	1241114.95	052° 18' 46.43"	038° 21' 04.89"	Картометрический метод	5.00	–
5693	385341.19	1241096.49	052° 18' 45.53"	038° 21' 03.92"	Картометрический метод	5.00	–
5694	385331.88	1241094.15	052° 18' 45.23"	038° 21' 03.80"	Картометрический метод	5.00	–
5695	385301.17	1241096.19	052° 18' 44.23"	038° 21' 03.91"	Картометрический метод	5.00	–
5696	385284.23	1241090.58	052° 18' 43.69"	038° 21' 03.62"	Картометрический метод	5.00	–
5697	385264.93	1241082.04	052° 18' 43.06"	038° 21' 03.17"	Картометрический метод	5.00	–
5698	385254.53	1241074.13	052° 18' 42.72"	038° 21' 02.75"	Картометрический метод	5.00	–
5699	385246.86	1241066.04	052° 18' 42.48"	038° 21' 02.32"	Картометрический метод	5.00	–
5700	385244.19	1241062.65	052° 18' 42.39"	038° 21' 02.14"	Картометрический метод	5.00	–
5701	385235.33	1241046.97	052° 18' 42.10"	038° 21' 01.32"	Картометрический метод	5.00	–
5702	385232.41	1241042.79	052° 18' 42.01"	038° 21' 01.10"	Картометрический метод	5.00	–
5703	385226.92	1241036.58	052° 18' 41.83"	038° 21' 00.77"	Картометрический метод	5.00	–
5704	385224.07	1241032.47	052° 18' 41.74"	038° 21' 00.55"	Картометрический метод	5.00	–
5705	385219.18	1241023.82	052° 18' 41.58"	038° 21' 00.10"	Картометрический метод	5.00	–
5706	385214.97	1241018.88	052° 18' 41.44"	038° 20' 59.84"	Картометрический метод	5.00	–
5707	385199.96	1241005.49	052° 18' 40.95"	038° 20' 59.13"	Картометрический метод	5.00	–
5708	385193.39	1240997.73	052° 18' 40.74"	038° 20' 58.72"	Картометрический метод	5.00	–

5709	385181.93	1240977.08	052° 18' 40.37"	038° 20' 57.63"	Картометрический метод	5.00	–
5710	385170.44	1240960.70	052° 18' 40.00"	038° 20' 56.77"	Картометрический метод	5.00	–
5711	385164.81	1240956.59	052° 18' 39.81"	038° 20' 56.55"	Картометрический метод	5.00	–
5712	385147.68	1240949.29	052° 18' 39.26"	038° 20' 56.17"	Картометрический метод	5.00	–
5713	385138.21	1240943.86	052° 18' 38.95"	038° 20' 55.88"	Картометрический метод	5.00	–
5714	385133.33	1240943.40	052° 18' 38.80"	038° 20' 55.86"	Картометрический метод	5.00	–
5715	385128.13	1240947.27	052° 18' 38.63"	038° 20' 56.07"	Картометрический метод	5.00	–
5716	385125.15	1240952.79	052° 18' 38.53"	038° 20' 56.36"	Картометрический метод	5.00	–
5717	385121.42	1240956.55	052° 18' 38.41"	038° 20' 56.56"	Картометрический метод	5.00	–
5718	385117.68	1240960.06	052° 18' 38.29"	038° 20' 56.74"	Картометрический метод	5.00	–
5719	385114.03	1240960.10	052° 18' 38.17"	038° 20' 56.74"	Картометрический метод	5.00	–
5720	385090.04	1240948.66	052° 18' 37.39"	038° 20' 56.14"	Картометрический метод	5.00	–
5721	385086.63	1240946.71	052° 18' 37.28"	038° 20' 56.04"	Картометрический метод	5.00	–
5722	385084.86	1240947.30	052° 18' 37.23"	038° 20' 56.07"	Картометрический метод	5.00	–
5723	385084.59	1240949.66	052° 18' 37.22"	038° 20' 56.20"	Картометрический метод	5.00	–
5724	385088.77	1240952.70	052° 18' 37.35"	038° 20' 56.36"	Картометрический метод	5.00	–
5725	385088.63	1240954.06	052° 18' 37.35"	038° 20' 56.43"	Картометрический метод	5.00	–
5726	385086.13	1240955.61	052° 18' 37.27"	038° 20' 56.51"	Картометрический метод	5.00	–
5727	385077.92	1240954.70	052° 18' 37.00"	038° 20' 56.46"	Картометрический метод	5.00	–
5728	385074.92	1240951.29	052° 18' 36.91"	038° 20' 56.28"	Картометрический метод	5.00	–
5729	385074.18	1240947.45	052° 18' 36.88"	038° 20' 56.08"	Картометрический метод	5.00	–
5730	385072.15	1240937.04	052° 18' 36.82"	038° 20' 55.53"	Картометрический метод	5.00	–
5731	385073.83	1240934.68	052° 18' 36.87"	038° 20' 55.41"	Картометрический метод	5.00	–
5732	385077.19	1240934.68	052° 18' 36.98"	038° 20' 55.41"	Картометрический метод	5.00	–
5733	385079.46	1240936.22	052° 18' 37.05"	038° 20' 55.49"	Картометрический метод	5.00	–
5734	385080.37	1240938.77	052° 18' 37.08"	038° 20' 55.62"	Картометрический метод	5.00	–
5735	385082.09	1240939.40	052° 18' 37.14"	038° 20' 55.65"	Картометрический метод	5.00	–
5736	385084.14	1240938.45	052° 18' 37.20"	038° 20' 55.60"	Картометрический метод	5.00	–
5737	385086.04	1240931.73	052° 18' 37.26"	038° 20' 55.25"	Картометрический метод	5.00	–
5738	385084.91	1240927.46	052° 18' 37.23"	038° 20' 55.02"	Картометрический метод	5.00	–
5739	385080.05	1240920.97	052° 18' 37.07"	038° 20' 54.68"	Картометрический метод	5.00	–
5740	385072.83	1240916.30	052° 18' 36.84"	038° 20' 54.44"	Картометрический метод	5.00	–
5741	385064.98	1240915.66	052° 18' 36.58"	038° 20' 54.40"	Картометрический метод	5.00	–
5742	385058.90	1240917.16	052° 18' 36.39"	038° 20' 54.48"	Картометрический метод	5.00	–
5743	385029.31	1240921.01	052° 18' 35.43"	038° 20' 54.69"	Картометрический метод	5.00	–
5744	385015.49	1240920.50	052° 18' 34.98"	038° 20' 54.66"	Картометрический метод	5.00	–
5745	385004.93	1240918.80	052° 18' 34.64"	038° 20' 54.57"	Картометрический метод	5.00	–
5746	384995.69	1240913.88	052° 18' 34.34"	038° 20' 54.32"	Картометрический метод	5.00	–
5747	384988.06	1240907.97	052° 18' 34.09"	038° 20' 54.01"	Картометрический	5.00	–

					метод		
5748	384962.97	1240886.05	052° 18' 33.28"	038° 20' 52.85"	Картометрический метод	5.00	–
5749	384944.45	1240866.68	052° 18' 32.68"	038° 20' 51.83"	Картометрический метод	5.00	–
5750	384931.50	1240852.15	052° 18' 32.26"	038° 20' 51.06"	Картометрический метод	5.00	–
5751	384913.75	1240834.49	052° 18' 31.68"	038° 20' 50.13"	Картометрический метод	5.00	–
5752	384880.81	1240792.39	052° 18' 30.62"	038° 20' 47.92"	Картометрический метод	5.00	–
5753	384874.18	1240778.35	052° 18' 30.40"	038° 20' 47.17"	Картометрический метод	5.00	–
5754	384864.86	1240760.84	052° 18' 30.10"	038° 20' 46.25"	Картометрический метод	5.00	–
5755	384846.79	1240740.70	052° 18' 29.51"	038° 20' 45.19"	Картометрический метод	5.00	–
5756	384826.74	1240723.45	052° 18' 28.86"	038° 20' 44.28"	Картометрический метод	5.00	–
5757	384792.65	1240681.90	052° 18' 27.76"	038° 20' 42.09"	Картометрический метод	5.00	–
5758	384774.86	1240669.61	052° 18' 27.18"	038° 20' 41.45"	Картометрический метод	5.00	–
5759	384759.55	1240663.93	052° 18' 26.69"	038° 20' 41.15"	Картометрический метод	5.00	–
5760	384748.69	1240663.57	052° 18' 26.33"	038° 20' 41.13"	Картометрический метод	5.00	–
5761	384737.01	1240664.32	052° 18' 25.96"	038° 20' 41.17"	Картометрический метод	5.00	–
5762	384729.82	1240666.03	052° 18' 25.72"	038° 20' 41.26"	Картометрический метод	5.00	–
5763	384717.85	1240671.81	052° 18' 25.34"	038° 20' 41.57"	Картометрический метод	5.00	–
5764	384708.68	1240672.65	052° 18' 25.04"	038° 20' 41.61"	Картометрический метод	5.00	–
5765	384700.99	1240671.15	052° 18' 24.79"	038° 20' 41.53"	Картометрический метод	5.00	–
5766	384692.49	1240666.79	052° 18' 24.52"	038° 20' 41.30"	Картометрический метод	5.00	–
5767	384678.07	1240656.89	052° 18' 24.05"	038° 20' 40.78"	Картометрический метод	5.00	–
5768	384658.93	1240637.18	052° 18' 23.43"	038° 20' 39.75"	Картометрический метод	5.00	–
5769	384654.02	1240634.12	052° 18' 23.27"	038° 20' 39.58"	Картометрический метод	5.00	–
5770	384648.19	1240631.83	052° 18' 23.08"	038° 20' 39.46"	Картометрический метод	5.00	–
5771	384627.91	1240629.61	052° 18' 22.42"	038° 20' 39.35"	Картометрический метод	5.00	–
5772	384622.37	1240630.13	052° 18' 22.24"	038° 20' 39.38"	Картометрический метод	5.00	–
5773	384616.22	1240634.99	052° 18' 22.05"	038° 20' 39.63"	Картометрический метод	5.00	–
5774	384610.68	1240639.60	052° 18' 21.87"	038° 20' 39.88"	Картометрический метод	5.00	–
5775	384605.36	1240642.94	052° 18' 21.70"	038° 20' 40.06"	Картометрический метод	5.00	–
5776	384583.03	1240655.28	052° 18' 20.97"	038° 20' 40.71"	Картометрический метод	5.00	–
5777	384569.36	1240667.76	052° 18' 20.53"	038° 20' 41.37"	Картометрический метод	5.00	–
5778	384565.64	1240672.34	052° 18' 20.41"	038° 20' 41.61"	Картометрический метод	5.00	–
5779	384561.10	1240675.43	052° 18' 20.27"	038° 20' 41.77"	Картометрический метод	5.00	–
5780	384552.51	1240678.06	052° 18' 19.99"	038° 20' 41.91"	Картометрический метод	5.00	–
5781	384548.94	1240679.74	052° 18' 19.87"	038° 20' 42.00"	Картометрический метод	5.00	–
5782	384538.06	1240685.50	052° 18' 19.52"	038° 20' 42.31"	Картометрический метод	5.00	–
5783	384532.26	1240687.68	052° 18' 19.33"	038° 20' 42.42"	Картометрический метод	5.00	–
5784	384516.72	1240689.87	052° 18' 18.83"	038° 20' 42.54"	Картометрический метод	5.00	–
5785	384494.06	1240696.71	052° 18' 18.10"	038° 20' 42.90"	Картометрический метод	5.00	–

5786	384487.96	1240700.77	052° 18' 17.90"	038° 20' 43.12"	Картометрический метод	5.00	–
5787	384472.51	1240713.73	052° 18' 17.40"	038° 20' 43.80"	Картометрический метод	5.00	–
5788	384465.32	1240717.98	052° 18' 17.17"	038° 20' 44.03"	Картометрический метод	5.00	–
5789	384462.22	1240719.36	052° 18' 17.07"	038° 20' 44.10"	Картометрический метод	5.00	–
5790	384450.39	1240724.63	052° 18' 16.69"	038° 20' 44.38"	Картометрический метод	5.00	–
5791	384443.26	1240727.57	052° 18' 16.46"	038° 20' 44.54"	Картометрический метод	5.00	–
5792	384430.45	1240732.36	052° 18' 16.04"	038° 20' 44.79"	Картометрический метод	5.00	–
5793	384399.62	1240738.27	052° 18' 15.05"	038° 20' 45.11"	Картометрический метод	5.00	–
5794	384395.45	1240740.18	052° 18' 14.91"	038° 20' 45.21"	Картометрический метод	5.00	–
5795	384390.32	1240746.99	052° 18' 14.74"	038° 20' 45.57"	Картометрический метод	5.00	–
5796	384386.56	1240749.23	052° 18' 14.62"	038° 20' 45.69"	Картометрический метод	5.00	–
5797	384372.52	1240753.01	052° 18' 14.17"	038° 20' 45.89"	Картометрический метод	5.00	–
5798	384345.48	1240754.41	052° 18' 13.29"	038° 20' 45.96"	Картометрический метод	5.00	–
5799	384325.45	1240758.57	052° 18' 12.65"	038° 20' 46.19"	Картометрический метод	5.00	–
5800	384304.31	1240764.92	052° 18' 11.96"	038° 20' 46.52"	Картометрический метод	5.00	–
5801	384295.03	1240766.13	052° 18' 11.66"	038° 20' 46.59"	Картометрический метод	5.00	–
5802	384286.92	1240764.79	052° 18' 11.40"	038° 20' 46.52"	Картометрический метод	5.00	–
5803	384278.22	1240763.55	052° 18' 11.12"	038° 20' 46.45"	Картометрический метод	5.00	–
5804	384261.42	1240762.68	052° 18' 10.58"	038° 20' 46.41"	Картометрический метод	5.00	–
5805	384245.92	1240763.82	052° 18' 10.07"	038° 20' 46.47"	Картометрический метод	5.00	–
5806	384236.14	1240763.59	052° 18' 09.76"	038° 20' 46.46"	Картометрический метод	5.00	–
5807	384211.32	1240760.23	052° 18' 08.95"	038° 20' 46.29"	Картометрический метод	5.00	–
5808	384201.29	1240760.61	052° 18' 08.63"	038° 20' 46.31"	Картометрический метод	5.00	–
5809	384189.91	1240762.87	052° 18' 08.26"	038° 20' 46.43"	Картометрический метод	5.00	–
5810	384183.09	1240763.38	052° 18' 08.04"	038° 20' 46.45"	Картометрический метод	5.00	–
5811	384172.97	1240763.22	052° 18' 07.71"	038° 20' 46.45"	Картометрический метод	5.00	–
5812	384165.76	1240762.79	052° 18' 07.48"	038° 20' 46.42"	Картометрический метод	5.00	–
5813	384145.36	1240764.67	052° 18' 06.82"	038° 20' 46.53"	Картометрический метод	5.00	–
5814	384127.61	1240764.01	052° 18' 06.25"	038° 20' 46.49"	Картометрический метод	5.00	–
5815	384106.99	1240760.33	052° 18' 05.58"	038° 20' 46.30"	Картометрический метод	5.00	–
5816	384093.55	1240755.91	052° 18' 05.14"	038° 20' 46.07"	Картометрический метод	5.00	–
5817	384076.15	1240744.34	052° 18' 04.58"	038° 20' 45.46"	Картометрический метод	5.00	–
5818	384066.91	1240740.05	052° 18' 04.28"	038° 20' 45.23"	Картометрический метод	5.00	–
5819	384056.21	1240737.24	052° 18' 03.93"	038° 20' 45.09"	Картометрический метод	5.00	–
5820	384040.58	1240734.90	052° 18' 03.43"	038° 20' 44.97"	Картометрический метод	5.00	–
5821	384008.65	1240730.87	052° 18' 02.40"	038° 20' 44.76"	Картометрический метод	5.00	–
5822	383996.44	1240729.44	052° 18' 02.00"	038° 20' 44.68"	Картометрический метод	5.00	–
5823	383959.33	1240727.62	052° 18' 00.80"	038° 20' 44.59"	Картометрический метод	5.00	–
5824	383946.42	1240727.78	052° 18' 00.38"	038° 20' 44.60"	Картометрический	5.00	–

					метод		
5825	383931.97	1240727.68	052° 17' 59.91"	038° 20' 44.59"	Картометрический метод	5.00	–
5826	383898.03	1240723.83	052° 17' 58.82"	038° 20' 44.40"	Картометрический метод	5.00	–
5827	383882.75	1240722.83	052° 17' 58.32"	038° 20' 44.34"	Картометрический метод	5.00	–
5828	383842.06	1240726.79	052° 17' 57.01"	038° 20' 44.56"	Картометрический метод	5.00	–
5829	383835.11	1240727.89	052° 17' 56.78"	038° 20' 44.62"	Картометрический метод	5.00	–
5830	383803.05	1240739.14	052° 17' 55.74"	038° 20' 45.21"	Картометрический метод	5.00	–
5831	383778.67	1240751.28	052° 17' 54.96"	038° 20' 45.86"	Картометрический метод	5.00	–
5832	383764.31	1240761.68	052° 17' 54.49"	038° 20' 46.41"	Картометрический метод	5.00	–
5833	383758.18	1240766.56	052° 17' 54.29"	038° 20' 46.66"	Картометрический метод	5.00	–
5834	383750.26	1240775.30	052° 17' 54.04"	038° 20' 47.13"	Картометрический метод	5.00	–
5835	383743.16	1240782.01	052° 17' 53.81"	038° 20' 47.48"	Картометрический метод	5.00	–
5836	383727.32	1240790.10	052° 17' 53.30"	038° 20' 47.91"	Картометрический метод	5.00	–
5837	383702.39	1240797.23	052° 17' 52.49"	038° 20' 48.29"	Картометрический метод	5.00	–
5838	383684.14	1240804.95	052° 17' 51.90"	038° 20' 48.70"	Картометрический метод	5.00	–
5839	383670.90	1240812.26	052° 17' 51.47"	038° 20' 49.08"	Картометрический метод	5.00	–
5840	383646.10	1240830.01	052° 17' 50.67"	038° 20' 50.02"	Картометрический метод	5.00	–
5841	383629.29	1240839.00	052° 17' 50.13"	038° 20' 50.50"	Картометрический метод	5.00	–
5842	383606.73	1240848.80	052° 17' 49.40"	038° 20' 51.02"	Картометрический метод	5.00	–
5843	383601.03	1240852.61	052° 17' 49.22"	038° 20' 51.22"	Картометрический метод	5.00	–
5844	383592.27	1240860.47	052° 17' 48.93"	038° 20' 51.64"	Картометрический метод	5.00	–
5845	383518.19	1240899.90	052° 17' 46.54"	038° 20' 53.72"	Картометрический метод	5.00	–
5846	383502.44	1240904.91	052° 17' 46.03"	038° 20' 53.99"	Картометрический метод	5.00	–
5847	383499.15	1240907.84	052° 17' 45.92"	038° 20' 54.15"	Картометрический метод	5.00	–
5848	383498.03	1240913.09	052° 17' 45.89"	038° 20' 54.42"	Картометрический метод	5.00	–
5849	383496.74	1240927.61	052° 17' 45.85"	038° 20' 55.19"	Картометрический метод	5.00	–
5850	383495.27	1240941.14	052° 17' 45.80"	038° 20' 55.90"	Картометрический метод	5.00	–
5851	383493.80	1240951.46	052° 17' 45.75"	038° 20' 56.45"	Картометрический метод	5.00	–
5852	383494.49	1240975.70	052° 17' 45.78"	038° 20' 57.73"	Картометрический метод	5.00	–
5853	383496.98	1240997.22	052° 17' 45.86"	038° 20' 58.86"	Картометрический метод	5.00	–
5854	383499.08	1241006.60	052° 17' 45.93"	038° 20' 59.36"	Картометрический метод	5.00	–
5855	383500.44	1241032.73	052° 17' 45.97"	038° 21' 00.74"	Картометрический метод	5.00	–
5856	383503.58	1241057.20	052° 17' 46.07"	038° 21' 02.03"	Картометрический метод	5.00	–
5857	383507.69	1241081.44	052° 17' 46.21"	038° 21' 03.30"	Картометрический метод	5.00	–
5858	383514.09	1241091.26	052° 17' 46.42"	038° 21' 03.82"	Картометрический метод	5.00	–
5859	383515.46	1241096.48	052° 17' 46.46"	038° 21' 04.10"	Картометрический метод	5.00	–
5860	383514.45	1241103.17	052° 17' 46.43"	038° 21' 04.45"	Картометрический метод	5.00	–
5861	383511.03	1241115.59	052° 17' 46.32"	038° 21' 05.11"	Картометрический метод	5.00	–
5862	383497.98	1241138.17	052° 17' 45.90"	038° 21' 06.30"	Картометрический метод	5.00	–

5863	383490.66	1241155.65	052° 17' 45.66"	038° 21' 07.22"	Картометрический метод	5.00	–
5864	383475.86	1241173.80	052° 17' 45.18"	038° 21' 08.18"	Картометрический метод	5.00	–
5865	383468.21	1241178.29	052° 17' 44.94"	038° 21' 08.42"	Картометрический метод	5.00	–
5866	383459.16	1241180.67	052° 17' 44.65"	038° 21' 08.55"	Картометрический метод	5.00	–
5867	383446.03	1241191.09	052° 17' 44.22"	038° 21' 09.10"	Картометрический метод	5.00	–
5868	383435.36	1241199.15	052° 17' 43.88"	038° 21' 09.52"	Картометрический метод	5.00	–
5869	383431.16	1241209.02	052° 17' 43.74"	038° 21' 10.04"	Картометрический метод	5.00	–
5870	383425.03	1241231.38	052° 17' 43.54"	038° 21' 11.22"	Картометрический метод	5.00	–
5871	383417.11	1241257.71	052° 17' 43.29"	038° 21' 12.61"	Картометрический метод	5.00	–
5872	383411.94	1241274.82	052° 17' 43.12"	038° 21' 13.52"	Картометрический метод	5.00	–
5873	383401.63	1241302.19	052° 17' 42.79"	038° 21' 14.96"	Картометрический метод	5.00	–
5874	383394.46	1241312.18	052° 17' 42.56"	038° 21' 15.49"	Картометрический метод	5.00	–
5875	383386.09	1241319.24	052° 17' 42.29"	038° 21' 15.86"	Картометрический метод	5.00	–
5876	383373.74	1241326.37	052° 17' 41.89"	038° 21' 16.24"	Картометрический метод	5.00	–
5877	383365.45	1241331.18	052° 17' 41.62"	038° 21' 16.50"	Картометрический метод	5.00	–
5878	383356.76	1241333.31	052° 17' 41.34"	038° 21' 16.61"	Картометрический метод	5.00	–
5879	383330.61	1241339.53	052° 17' 40.50"	038° 21' 16.94"	Картометрический метод	5.00	–
5880	383322.67	1241339.53	052° 17' 40.24"	038° 21' 16.94"	Картометрический метод	5.00	–
5881	383307.58	1241340.21	052° 17' 39.75"	038° 21' 16.98"	Картометрический метод	5.00	–
5882	383298.61	1241343.05	052° 17' 39.46"	038° 21' 17.13"	Картометрический метод	5.00	–
5883	383291.91	1241346.45	052° 17' 39.24"	038° 21' 17.31"	Картометрический метод	5.00	–
5884	383288.74	1241346.91	052° 17' 39.14"	038° 21' 17.33"	Картометрический метод	5.00	–
5885	383279.54	1241346.79	052° 17' 38.84"	038° 21' 17.33"	Картометрический метод	5.00	–
5886	383270.58	1241345.21	052° 17' 38.55"	038° 21' 17.25"	Картометрический метод	5.00	–
5887	383264.00	1241344.52	052° 17' 38.34"	038° 21' 17.21"	Картометрический метод	5.00	–
5888	383254.46	1241344.41	052° 17' 38.03"	038° 21' 17.20"	Картометрический метод	5.00	–
5889	383241.07	1241347.02	052° 17' 37.60"	038° 21' 17.34"	Картометрический метод	5.00	–
5890	383225.75	1241349.86	052° 17' 37.10"	038° 21' 17.49"	Картометрический метод	5.00	–
5891	383208.96	1241350.43	052° 17' 36.56"	038° 21' 17.53"	Картометрический метод	5.00	–
5892	383185.01	1241351.56	052° 17' 35.79"	038° 21' 17.59"	Картометрический метод	5.00	–
5893	383162.65	1241356.67	052° 17' 35.06"	038° 21' 17.86"	Картометрический метод	5.00	–
5894	383156.93	1241357.75	052° 17' 34.88"	038° 21' 17.92"	Картометрический метод	5.00	–
5895	383151.08	1241358.03	052° 17' 34.69"	038° 21' 17.93"	Картометрический метод	5.00	–
5896	383145.97	1241356.33	052° 17' 34.52"	038° 21' 17.84"	Картометрический метод	5.00	–
5897	383139.73	1241354.06	052° 17' 34.32"	038° 21' 17.72"	Картометрический метод	5.00	–
5898	383134.74	1241353.01	052° 17' 34.16"	038° 21' 17.67"	Картометрический метод	5.00	–
5899	383130.76	1241354.28	052° 17' 34.03"	038° 21' 17.74"	Картометрический метод	5.00	–
5900	383126.68	1241357.80	052° 17' 33.90"	038° 21' 17.92"	Картометрический метод	5.00	–
5901	383119.14	1241361.34	052° 17' 33.66"	038° 21' 18.11"	Картометрический	5.00	–

					метод		
5902	383096.90	1241367.88	052° 17' 32.94"	038° 21' 18.46"	Картометрический метод	5.00	–
5903	383074.77	1241379.23	052° 17' 32.22"	038° 21' 19.06"	Картометрический метод	5.00	–
5904	383068.44	1241380.09	052° 17' 32.02"	038° 21' 19.10"	Картометрический метод	5.00	–
5905	383057.36	1241379.09	052° 17' 31.66"	038° 21' 19.05"	Картометрический метод	5.00	–
5906	383041.20	1241370.97	052° 17' 31.13"	038° 21' 18.63"	Картометрический метод	5.00	–
5907	383035.07	1241370.06	052° 17' 30.94"	038° 21' 18.58"	Картометрический метод	5.00	–
5908	383023.35	1241370.54	052° 17' 30.56"	038° 21' 18.60"	Картометрический метод	5.00	–
5909	383014.15	1241369.88	052° 17' 30.26"	038° 21' 18.57"	Картометрический метод	5.00	–
5910	383002.89	1241367.70	052° 17' 29.89"	038° 21' 18.46"	Картометрический метод	5.00	–
5911	382996.40	1241367.15	052° 17' 29.68"	038° 21' 18.43"	Картометрический метод	5.00	–
5912	382988.41	1241367.56	052° 17' 29.43"	038° 21' 18.45"	Картометрический метод	5.00	–
5913	382973.55	1241368.81	052° 17' 28.95"	038° 21' 18.52"	Картометрический метод	5.00	–
5914	382968.75	1241369.92	052° 17' 28.79"	038° 21' 18.58"	Картометрический метод	5.00	–
5915	382957.04	1241376.46	052° 17' 28.41"	038° 21' 18.92"	Картометрический метод	5.00	–
5916	382943.47	1241384.36	052° 17' 27.97"	038° 21' 19.34"	Картометрический метод	5.00	–
5917	382938.47	1241388.17	052° 17' 27.81"	038° 21' 19.54"	Картометрический метод	5.00	–
5918	382937.16	1241391.71	052° 17' 27.77"	038° 21' 19.73"	Картометрический метод	5.00	–
5919	382937.61	1241395.93	052° 17' 27.78"	038° 21' 19.95"	Картометрический метод	5.00	–
5920	382936.89	1241398.41	052° 17' 27.76"	038° 21' 20.08"	Картометрический метод	5.00	–
5921	382935.34	1241399.88	052° 17' 27.71"	038° 21' 20.16"	Картометрический метод	5.00	–
5922	382931.71	1241400.75	052° 17' 27.59"	038° 21' 20.21"	Картометрический метод	5.00	–
5923	382928.03	1241405.29	052° 17' 27.47"	038° 21' 20.45"	Картометрический метод	5.00	–
5924	382921.81	1241417.50	052° 17' 27.27"	038° 21' 21.09"	Картометрический метод	5.00	–
5925	382918.05	1241423.31	052° 17' 27.15"	038° 21' 21.40"	Картометрический метод	5.00	–
5926	382912.23	1241429.66	052° 17' 26.97"	038° 21' 21.73"	Картометрический метод	5.00	–
5927	382910.69	1241435.11	052° 17' 26.92"	038° 21' 22.02"	Картометрический метод	5.00	–
5928	382910.15	1241448.02	052° 17' 26.90"	038° 21' 22.70"	Картометрический метод	5.00	–
5929	382909.83	1241462.60	052° 17' 26.89"	038° 21' 23.47"	Картометрический метод	5.00	–
5930	382907.81	1241468.02	052° 17' 26.82"	038° 21' 23.76"	Картометрический метод	5.00	–
5931	382901.29	1241474.92	052° 17' 26.61"	038° 21' 24.12"	Картометрический метод	5.00	–
5932	382899.89	1241478.33	052° 17' 26.57"	038° 21' 24.30"	Картометрический метод	5.00	–
5933	382899.62	1241483.14	052° 17' 26.56"	038° 21' 24.56"	Картометрический метод	5.00	–
5934	382898.39	1241484.68	052° 17' 26.52"	038° 21' 24.64"	Картометрический метод	5.00	–
5935	382892.40	1241486.45	052° 17' 26.33"	038° 21' 24.73"	Картометрический метод	5.00	–
5936	382889.63	1241488.49	052° 17' 26.24"	038° 21' 24.84"	Картометрический метод	5.00	–
5937	382886.31	1241492.35	052° 17' 26.13"	038° 21' 25.04"	Картометрический метод	5.00	–
5938	382882.91	1241494.62	052° 17' 26.02"	038° 21' 25.16"	Картометрический метод	5.00	–
5939	382864.03	1241503.02	052° 17' 25.41"	038° 21' 25.61"	Картометрический метод	5.00	–

5940	382851.68	1241509.24	052° 17' 25.01"	038° 21' 25.94"	Картометрический метод	5.00	–
5941	382843.33	1241515.46	052° 17' 24.74"	038° 21' 26.27"	Картометрический метод	5.00	–
5942	382831.21	1241527.94	052° 17' 24.35"	038° 21' 26.93"	Картометрический метод	5.00	–
5943	382821.31	1241538.70	052° 17' 24.03"	038° 21' 27.50"	Картометрический метод	5.00	–
5944	382812.32	1241547.23	052° 17' 23.74"	038° 21' 27.95"	Картометрический метод	5.00	–
5945	382806.19	1241551.50	052° 17' 23.54"	038° 21' 28.17"	Картометрический метод	5.00	–
5946	382799.52	1241554.09	052° 17' 23.33"	038° 21' 28.31"	Картометрический метод	5.00	–
5947	382782.22	1241561.90	052° 17' 22.77"	038° 21' 28.72"	Картометрический метод	5.00	–
5948	382775.96	1241567.03	052° 17' 22.56"	038° 21' 28.99"	Картометрический метод	5.00	–
5949	382764.97	1241577.10	052° 17' 22.21"	038° 21' 29.53"	Картометрический метод	5.00	–
5950	382757.53	1241580.15	052° 17' 21.97"	038° 21' 29.69"	Картометрический метод	5.00	–
5951	382747.63	1241581.46	052° 17' 21.65"	038° 21' 29.76"	Картометрический метод	5.00	–
5952	382737.74	1241582.93	052° 17' 21.33"	038° 21' 29.84"	Картометрический метод	5.00	–
5953	382725.16	1241584.28	052° 17' 20.92"	038° 21' 29.91"	Картометрический метод	5.00	–
5954	382720.17	1241582.37	052° 17' 20.76"	038° 21' 29.81"	Картометрический метод	5.00	–
5955	382707.32	1241573.84	052° 17' 20.34"	038° 21' 29.36"	Картометрический метод	5.00	–
5956	382699.56	1241568.21	052° 17' 20.09"	038° 21' 29.06"	Картометрический метод	5.00	–
5957	382692.16	1241558.90	052° 17' 19.85"	038° 21' 28.57"	Картометрический метод	5.00	–
5958	382683.40	1241548.05	052° 17' 19.57"	038° 21' 28.00"	Картометрический метод	5.00	–
5959	382675.77	1241539.97	052° 17' 19.32"	038° 21' 27.58"	Картометрический метод	5.00	–
5960	382657.30	1241522.22	052° 17' 18.72"	038° 21' 26.64"	Картометрический метод	5.00	–
5961	382649.26	1241512.10	052° 17' 18.46"	038° 21' 26.11"	Картометрический метод	5.00	–
5962	382643.23	1241507.38	052° 17' 18.27"	038° 21' 25.86"	Картометрический метод	5.00	–
5963	382635.28	1241504.31	052° 17' 18.01"	038° 21' 25.70"	Картометрический метод	5.00	–
5964	382620.30	1241499.77	052° 17' 17.52"	038° 21' 25.46"	Картометрический метод	5.00	–
5965	382613.61	1241496.03	052° 17' 17.31"	038° 21' 25.26"	Картометрический метод	5.00	–
5966	382603.73	1241486.38	052° 17' 16.99"	038° 21' 24.76"	Картометрический метод	5.00	–
5967	382594.77	1241480.03	052° 17' 16.70"	038° 21' 24.42"	Картометрический метод	5.00	–
5968	382583.76	1241471.74	052° 17' 16.34"	038° 21' 23.99"	Картометрический метод	5.00	–
5969	382572.96	1241466.77	052° 17' 15.99"	038° 21' 23.72"	Картометрический метод	5.00	–
5970	382568.05	1241463.48	052° 17' 15.83"	038° 21' 23.55"	Картометрический метод	5.00	–
5971	382554.81	1241450.24	052° 17' 15.40"	038° 21' 22.85"	Картометрический метод	5.00	–
5972	382549.74	1241447.34	052° 17' 15.24"	038° 21' 22.70"	Картометрический метод	5.00	–
5973	382540.75	1241444.33	052° 17' 14.95"	038° 21' 22.54"	Картометрический метод	5.00	–
5974	382534.94	1241443.96	052° 17' 14.76"	038° 21' 22.52"	Картометрический метод	5.00	–
5975	382522.99	1241444.64	052° 17' 14.37"	038° 21' 22.56"	Картометрический метод	5.00	–
5976	382516.22	1241444.10	052° 17' 14.15"	038° 21' 22.53"	Картометрический метод	5.00	–
5977	382499.93	1241439.70	052° 17' 13.63"	038° 21' 22.30"	Картометрический метод	5.00	–
5978	382494.31	1241440.07	052° 17' 13.44"	038° 21' 22.32"	Картометрический	5.00	–

					метод		
5979	382482.19	1241443.33	052° 17' 13.05"	038° 21' 22.50"	Картометрический метод	5.00	–
5980	382472.09	1241444.86	052° 17' 12.73"	038° 21' 22.58"	Картометрический метод	5.00	–
5981	382459.72	1241446.84	052° 17' 12.33"	038° 21' 22.68"	Картометрический метод	5.00	–
5982	382453.19	1241447.81	052° 17' 12.11"	038° 21' 22.73"	Картометрический метод	5.00	–
5983	382443.39	1241450.81	052° 17' 11.80"	038° 21' 22.89"	Картометрический метод	5.00	–
5984	382434.44	1241452.69	052° 17' 11.51"	038° 21' 22.99"	Картометрический метод	5.00	–
5985	382419.20	1241452.22	052° 17' 11.02"	038° 21' 22.97"	Картометрический метод	5.00	–
5986	382408.08	1241448.29	052° 17' 10.66"	038° 21' 22.76"	Картометрический метод	5.00	–
5987	382400.02	1241443.88	052° 17' 10.39"	038° 21' 22.53"	Картометрический метод	5.00	–
5988	382386.16	1241434.58	052° 17' 09.95"	038° 21' 22.04"	Картометрический метод	5.00	–
5989	382383.96	1241429.20	052° 17' 09.87"	038° 21' 21.76"	Картометрический метод	5.00	–
5990	382384.68	1241420.53	052° 17' 09.90"	038° 21' 21.30"	Картометрический метод	5.00	–
5991	382382.42	1241416.76	052° 17' 09.82"	038° 21' 21.10"	Картометрический метод	5.00	–
5992	382374.95	1241413.15	052° 17' 09.58"	038° 21' 20.91"	Картометрический метод	5.00	–
5993	382370.99	1241410.28	052° 17' 09.45"	038° 21' 20.76"	Картометрический метод	5.00	–
5994	382374.06	1241404.46	052° 17' 09.55"	038° 21' 20.46"	Картометрический метод	5.00	–
5995	382377.40	1241397.13	052° 17' 09.66"	038° 21' 20.07"	Картометрический метод	5.00	–
5996	382379.63	1241393.15	052° 17' 09.73"	038° 21' 19.86"	Картометрический метод	5.00	–
5997	382376.51	1241386.90	052° 17' 09.63"	038° 21' 19.53"	Картометрический метод	5.00	–
5998	382350.77	1241363.59	052° 17' 08.80"	038° 21' 18.30"	Картометрический метод	5.00	–
5999	382340.56	1241356.10	052° 17' 08.47"	038° 21' 17.91"	Картометрический метод	5.00	–
6000	382320.24	1241342.48	052° 17' 07.81"	038° 21' 17.19"	Картометрический метод	5.00	–
6001	382277.57	1241311.39	052° 17' 06.43"	038° 21' 15.55"	Картометрический метод	5.00	–
6002	382253.06	1241300.04	052° 17' 05.63"	038° 21' 14.96"	Картометрический метод	5.00	–
6003	382243.87	1241299.02	052° 17' 05.33"	038° 21' 14.90"	Картометрический метод	5.00	–
6004	382237.40	1241300.95	052° 17' 05.12"	038° 21' 15.01"	Картометрический метод	5.00	–
6005	382228.43	1241300.72	052° 17' 04.83"	038° 21' 15.00"	Картометрический метод	5.00	–
6006	382204.94	1241291.98	052° 17' 04.07"	038° 21' 14.54"	Картометрический метод	5.00	–
6007	382189.96	1241286.53	052° 17' 03.59"	038° 21' 14.25"	Картометрический метод	5.00	–
6008	382177.57	1241278.11	052° 17' 03.19"	038° 21' 13.81"	Картометрический метод	5.00	–
6009	382160.34	1241263.61	052° 17' 02.63"	038° 21' 13.04"	Картометрический метод	5.00	–
6010	382143.21	1241240.34	052° 17' 02.07"	038° 21' 11.82"	Картометрический метод	5.00	–
6011	382109.95	1241208.23	052° 17' 01.00"	038° 21' 10.13"	Картометрический метод	5.00	–
6012	382094.02	1241194.38	052° 17' 00.48"	038° 21' 09.40"	Картометрический метод	5.00	–
6013	382086.69	1241189.73	052° 17' 00.24"	038° 21' 09.15"	Картометрический метод	5.00	–
6014	382073.18	1241183.94	052° 16' 59.81"	038° 21' 08.85"	Картометрический метод	5.00	–
6015	382056.42	1241176.83	052° 16' 59.26"	038° 21' 08.48"	Картометрический метод	5.00	–
6016	382043.42	1241168.60	052° 16' 58.84"	038° 21' 08.04"	Картометрический метод	5.00	–

6017	382020.61	1241149.55	052° 16' 58.10"	038° 21' 07.04"	Картометрический метод	5.00	–
6018	381991.86	1241120.25	052° 16' 57.17"	038° 21' 05.50"	Картометрический метод	5.00	–
6019	381980.18	1241106.56	052° 16' 56.79"	038° 21' 04.78"	Картометрический метод	5.00	–
6020	381971.83	1241099.17	052° 16' 56.52"	038° 21' 04.39"	Картометрический метод	5.00	–
6021	381947.25	1241082.27	052° 16' 55.72"	038° 21' 03.50"	Картометрический метод	5.00	–
6022	381933.54	1241073.98	052° 16' 55.28"	038° 21' 03.06"	Картометрический метод	5.00	–
6023	381928.37	1241069.42	052° 16' 55.11"	038° 21' 02.82"	Картометрический метод	5.00	–
6024	381904.44	1241045.37	052° 16' 54.34"	038° 21' 01.56"	Картометрический метод	5.00	–
6025	381895.68	1241034.55	052° 16' 54.05"	038° 21' 00.99"	Картометрический метод	5.00	–
6026	381889.20	1241027.24	052° 16' 53.84"	038° 21' 00.60"	Картометрический метод	5.00	–
6027	381877.92	1241014.00	052° 16' 53.48"	038° 20' 59.90"	Картометрический метод	5.00	–
6028	381874.37	1241011.80	052° 16' 53.36"	038° 20' 59.79"	Картометрический метод	5.00	–
6029	381860.75	1241006.72	052° 16' 52.92"	038° 20' 59.52"	Картометрический метод	5.00	–
6030	381846.98	1241004.55	052° 16' 52.48"	038° 20' 59.41"	Картометрический метод	5.00	–
6031	381823.72	1240996.43	052° 16' 51.72"	038° 20' 58.98"	Картометрический метод	5.00	–
6032	381820.70	1240994.09	052° 16' 51.63"	038° 20' 58.86"	Картометрический метод	5.00	–
6033	381817.03	1240989.53	052° 16' 51.51"	038° 20' 58.62"	Картометрический метод	5.00	–
6034	381814.43	1240987.05	052° 16' 51.42"	038° 20' 58.49"	Картометрический метод	5.00	–
6035	381808.57	1240984.87	052° 16' 51.23"	038° 20' 58.38"	Картометрический метод	5.00	–
6036	381803.16	1240980.60	052° 16' 51.06"	038° 20' 58.15"	Картометрический метод	5.00	–
6037	381798.64	1240979.19	052° 16' 50.91"	038° 20' 58.08"	Картометрический метод	5.00	–
6038	381780.08	1240976.94	052° 16' 50.31"	038° 20' 57.96"	Картометрический метод	5.00	–
6039	381771.83	1240970.63	052° 16' 50.04"	038° 20' 57.63"	Картометрический метод	5.00	–
6040	381768.43	1240967.25	052° 16' 49.93"	038° 20' 57.45"	Картометрический метод	5.00	–
6041	381761.80	1240957.33	052° 16' 49.72"	038° 20' 56.93"	Картометрический метод	5.00	–
6042	381758.67	1240953.97	052° 16' 49.62"	038° 20' 56.75"	Картометрический метод	5.00	–
6043	381740.78	1240942.22	052° 16' 49.04"	038° 20' 56.13"	Картометрический метод	5.00	–
6044	381736.97	1240938.49	052° 16' 48.91"	038° 20' 55.94"	Картометрический метод	5.00	–
6045	381733.84	1240933.27	052° 16' 48.81"	038° 20' 55.66"	Картометрический метод	5.00	–
6046	381729.39	1240924.01	052° 16' 48.67"	038° 20' 55.17"	Картометрический метод	5.00	–
6047	381724.35	1240920.52	052° 16' 48.50"	038° 20' 54.99"	Картометрический метод	5.00	–
6048	381713.27	1240918.47	052° 16' 48.15"	038° 20' 54.88"	Картометрический метод	5.00	–
6049	381709.87	1240916.25	052° 16' 48.03"	038° 20' 54.76"	Картометрический метод	5.00	–
6050	381705.36	1240910.85	052° 16' 47.89"	038° 20' 54.48"	Картометрический метод	5.00	–
6051	381701.46	1240907.28	052° 16' 47.76"	038° 20' 54.29"	Картометрический метод	5.00	–
6052	381694.43	1240902.02	052° 16' 47.53"	038° 20' 54.02"	Картометрический метод	5.00	–
6053	381692.01	1240898.14	052° 16' 47.46"	038° 20' 53.81"	Картометрический метод	5.00	–
6054	381690.24	1240891.67	052° 16' 47.40"	038° 20' 53.47"	Картометрический метод	5.00	–
6055	381687.98	1240888.09	052° 16' 47.33"	038° 20' 53.28"	Картометрический	5.00	–

					метод		
6056	381683.34	1240884.01	052° 16' 47.17"	038° 20' 53.07"	Картометрический метод	5.00	–
6057	381681.33	1240880.39	052° 16' 47.11"	038° 20' 52.88"	Картометрический метод	5.00	–
6058	381679.28	1240873.63	052° 16' 47.04"	038° 20' 52.52"	Картометрический метод	5.00	–
6059	381675.44	1240868.73	052° 16' 46.92"	038° 20' 52.26"	Картометрический метод	5.00	–
6060	381669.02	1240866.00	052° 16' 46.71"	038° 20' 52.12"	Картометрический метод	5.00	–
6061	381663.52	1240866.32	052° 16' 46.53"	038° 20' 52.14"	Картометрический метод	5.00	–
6062	381656.01	1240868.12	052° 16' 46.29"	038° 20' 52.23"	Картометрический метод	5.00	–
6063	381645.49	1240867.70	052° 16' 45.95"	038° 20' 52.21"	Картометрический метод	5.00	–
6064	381642.04	1240865.57	052° 16' 45.84"	038° 20' 52.10"	Картометрический метод	5.00	–
6065	381637.30	1240856.35	052° 16' 45.68"	038° 20' 51.61"	Картометрический метод	5.00	–
6066	381634.31	1240852.41	052° 16' 45.59"	038° 20' 51.40"	Картометрический метод	5.00	–
6067	381626.57	1240844.51	052° 16' 45.34"	038° 20' 50.99"	Картометрический метод	5.00	–
6068	381617.59	1240836.36	052° 16' 45.04"	038° 20' 50.56"	Картометрический метод	5.00	–
6069	381609.01	1240827.16	052° 16' 44.77"	038° 20' 50.08"	Картометрический метод	5.00	–
6070	381603.26	1240819.77	052° 16' 44.58"	038° 20' 49.69"	Картометрический метод	5.00	–
6071	381601.11	1240817.00	052° 16' 44.51"	038° 20' 49.54"	Картометрический метод	5.00	–
6072	381597.81	1240814.03	052° 16' 44.40"	038° 20' 49.38"	Картометрический метод	5.00	–
6073	381586.38	1240807.85	052° 16' 44.03"	038° 20' 49.06"	Картометрический метод	5.00	–
6074	381572.38	1240796.60	052° 16' 43.58"	038° 20' 48.47"	Картометрический метод	5.00	–
6075	381565.74	1240792.34	052° 16' 43.36"	038° 20' 48.24"	Картометрический метод	5.00	–
6076	381562.05	1240788.27	052° 16' 43.24"	038° 20' 48.03"	Картометрический метод	5.00	–
6077	381559.71	1240784.20	052° 16' 43.17"	038° 20' 47.81"	Картометрический метод	5.00	–
6078	381556.09	1240781.40	052° 16' 43.05"	038° 20' 47.67"	Картометрический метод	5.00	–
6079	381548.97	1240779.42	052° 16' 42.82"	038° 20' 47.56"	Картометрический метод	5.00	–
6080	381544.51	1240776.19	052° 16' 42.68"	038° 20' 47.39"	Картометрический метод	5.00	–
6081	381524.07	1240756.37	052° 16' 42.01"	038° 20' 46.35"	Картометрический метод	5.00	–
6082	381520.68	1240751.85	052° 16' 41.90"	038° 20' 46.11"	Картометрический метод	5.00	–
6083	381516.98	1240744.67	052° 16' 41.78"	038° 20' 45.73"	Картометрический метод	5.00	–
6084	381513.20	1240740.14	052° 16' 41.66"	038° 20' 45.50"	Картометрический метод	5.00	–
6085	381506.92	1240735.20	052° 16' 41.46"	038° 20' 45.24"	Картометрический метод	5.00	–
6086	381502.75	1240730.95	052° 16' 41.32"	038° 20' 45.01"	Картометрический метод	5.00	–
6087	381497.71	1240722.50	052° 16' 41.16"	038° 20' 44.57"	Картометрический метод	5.00	–
6088	381494.08	1240719.85	052° 16' 41.04"	038° 20' 44.43"	Картометрический метод	5.00	–
6089	381486.42	1240717.41	052° 16' 40.79"	038° 20' 44.30"	Картометрический метод	5.00	–
6090	381483.57	1240715.88	052° 16' 40.70"	038° 20' 44.22"	Картометрический метод	5.00	–
6091	381479.52	1240712.42	052° 16' 40.57"	038° 20' 44.04"	Картометрический метод	5.00	–
6092	381475.70	1240710.62	052° 16' 40.45"	038° 20' 43.94"	Картометрический метод	5.00	–
6093	381462.54	1240707.94	052° 16' 40.02"	038° 20' 43.80"	Картометрический метод	5.00	–

6094	381459.34	1240705.75	052° 16' 39.92"	038° 20' 43.69"	Картометрический метод	5.00	–
6095	381450.88	1240692.84	052° 16' 39.64"	038° 20' 43.01"	Картометрический метод	5.00	–
6096	381438.17	1240660.05	052° 16' 39.23"	038° 20' 41.28"	Картометрический метод	5.00	–
6097	381430.25	1240639.61	052° 16' 38.97"	038° 20' 40.20"	Картометрический метод	5.00	–
6098	381425.15	1240632.93	052° 16' 38.81"	038° 20' 39.85"	Картометрический метод	5.00	–
6099	381411.83	1240624.75	052° 16' 38.37"	038° 20' 39.42"	Картометрический метод	5.00	–
6100	381402.79	1240619.39	052° 16' 38.08"	038° 20' 39.14"	Картометрический метод	5.00	–
6101	381388.21	1240610.27	052° 16' 37.61"	038° 20' 38.66"	Картометрический метод	5.00	–
6102	381375.28	1240605.40	052° 16' 37.19"	038° 20' 38.40"	Картометрический метод	5.00	–
6103	381372.05	1240593.84	052° 16' 37.09"	038° 20' 37.79"	Картометрический метод	5.00	–
6104	381360.67	1240585.49	052° 16' 36.72"	038° 20' 37.35"	Картометрический метод	5.00	–
6105	381317.22	1240580.93	052° 16' 35.31"	038° 20' 37.12"	Картометрический метод	5.00	–
6106	381296.00	1240544.57	052° 16' 34.62"	038° 20' 35.20"	Картометрический метод	5.00	–
6107	381266.46	1240525.64	052° 16' 33.67"	038° 20' 34.21"	Картометрический метод	5.00	–
6108	381237.49	1240510.39	052° 16' 32.73"	038° 20' 33.40"	Картометрический метод	5.00	–
6109	381222.92	1240507.23	052° 16' 32.26"	038° 20' 33.24"	Картометрический метод	5.00	–
6110	381194.57	1240471.67	052° 16' 31.34"	038° 20' 31.37"	Картометрический метод	5.00	–
6111	381175.44	1240452.23	052° 16' 30.72"	038° 20' 30.34"	Картометрический метод	5.00	–
6112	381137.22	1240439.11	052° 16' 29.48"	038° 20' 29.66"	Картометрический метод	5.00	–
6113	381128.83	1240445.40	052° 16' 29.21"	038° 20' 29.99"	Картометрический метод	5.00	–
6114	381108.61	1240435.61	052° 16' 28.55"	038° 20' 29.47"	Картометрический метод	5.00	–
6115	381078.30	1240410.97	052° 16' 27.57"	038° 20' 28.18"	Картометрический метод	5.00	–
6116	381044.26	1240388.54	052° 16' 26.47"	038° 20' 27.00"	Картометрический метод	5.00	–
6117	381016.93	1240377.32	052° 16' 25.58"	038° 20' 26.41"	Картометрический метод	5.00	–
6118	381007.22	1240364.50	052° 16' 25.27"	038° 20' 25.73"	Картометрический метод	5.00	–
6119	380991.57	1240361.57	052° 16' 24.76"	038° 20' 25.58"	Картометрический метод	5.00	–
6120	380962.67	1240368.58	052° 16' 23.83"	038° 20' 25.95"	Картометрический метод	5.00	–
6121	380932.49	1240359.67	052° 16' 22.85"	038° 20' 25.49"	Картометрический метод	5.00	–
6122	380888.04	1240331.87	052° 16' 21.41"	038° 20' 24.03"	Картометрический метод	5.00	–
6123	380876.33	1240315.98	052° 16' 21.03"	038° 20' 23.19"	Картометрический метод	5.00	–
6124	380859.71	1240306.00	052° 16' 20.49"	038° 20' 22.66"	Картометрический метод	5.00	–
6125	380842.72	1240288.21	052° 16' 19.94"	038° 20' 21.73"	Картометрический метод	5.00	–
6126	380806.52	1240269.31	052° 16' 18.77"	038° 20' 20.74"	Картометрический метод	5.00	–
6127	380790.02	1240258.08	052° 16' 18.23"	038° 20' 20.14"	Картометрический метод	5.00	–
6128	380777.70	1240262.57	052° 16' 17.84"	038° 20' 20.38"	Картометрический метод	5.00	–
6129	380763.73	1240261.06	052° 16' 17.38"	038° 20' 20.30"	Картометрический метод	5.00	–
6130	380761.70	1240257.53	052° 16' 17.32"	038° 20' 20.12"	Картометрический метод	5.00	–
6131	380767.37	1240243.00	052° 16' 17.50"	038° 20' 19.35"	Картометрический метод	5.00	–
6132	380764.98	1240237.37	052° 16' 17.42"	038° 20' 19.06"	Картометрический	5.00	–

					метод		
6133	380734.49	1240216.43	052° 16' 16.43"	038° 20' 17.95"	Картометрический метод	5.00	–
6134	380707.41	1240203.40	052° 16' 15.56"	038° 20' 17.27"	Картометрический метод	5.00	–
6135	380701.12	1240185.19	052° 16' 15.35"	038° 20' 16.31"	Картометрический метод	5.00	–
6136	380672.91	1240139.27	052° 16' 14.44"	038° 20' 13.89"	Картометрический метод	5.00	–
6137	380658.74	1240131.69	052° 16' 13.98"	038° 20' 13.49"	Картометрический метод	5.00	–
6138	380619.60	1240085.01	052° 16' 12.71"	038° 20' 11.04"	Картометрический метод	5.00	–
6139	380599.44	1240078.59	052° 16' 12.06"	038° 20' 10.70"	Картометрический метод	5.00	–
6140	380581.45	1240057.03	052° 16' 11.47"	038° 20' 09.56"	Картометрический метод	5.00	–
6141	380563.75	1240027.46	052° 16' 10.90"	038° 20' 08.01"	Картометрический метод	5.00	–
6142	380561.60	1240007.55	052° 16' 10.83"	038° 20' 06.96"	Картометрический метод	5.00	–
6143	380552.34	1240001.51	052° 16' 10.53"	038° 20' 06.64"	Картометрический метод	5.00	–
6144	380554.33	1239994.15	052° 16' 10.59"	038° 20' 06.25"	Картометрический метод	5.00	–
6145	380542.21	1239975.30	052° 16' 10.20"	038° 20' 05.26"	Картометрический метод	5.00	–
6146	380529.26	1239968.07	052° 16' 09.78"	038° 20' 04.88"	Картометрический метод	5.00	–
6147	380520.57	1239956.27	052° 16' 09.50"	038° 20' 04.26"	Картометрический метод	5.00	–
6148	380499.63	1239939.72	052° 16' 08.82"	038° 20' 03.39"	Картометрический метод	5.00	–
6149	380501.55	1239919.78	052° 16' 08.88"	038° 20' 02.33"	Картометрический метод	5.00	–
6150	380494.60	1239898.47	052° 16' 08.65"	038° 20' 01.21"	Картометрический метод	5.00	–
6151	380480.30	1239892.66	052° 16' 08.19"	038° 20' 00.91"	Картометрический метод	5.00	–
6152	380477.37	1239885.64	052° 16' 08.09"	038° 20' 00.54"	Картометрический метод	5.00	–
6153	380481.34	1239860.69	052° 16' 08.22"	038° 19' 59.22"	Картометрический метод	5.00	–
6154	380463.56	1239830.26	052° 16' 07.64"	038° 19' 57.62"	Картометрический метод	5.00	–
6155	380432.76	1239801.67	052° 16' 06.65"	038° 19' 56.11"	Картометрический метод	5.00	–
6156	380402.19	1239768.16	052° 16' 05.65"	038° 19' 54.35"	Картометрический метод	5.00	–
6157	380394.90	1239758.66	052° 16' 05.42"	038° 19' 53.85"	Картометрический метод	5.00	–
6158	380389.33	1239748.04	052° 16' 05.24"	038° 19' 53.29"	Картометрический метод	5.00	–
6159	380377.39	1239714.63	052° 16' 04.85"	038° 19' 51.53"	Картометрический метод	5.00	–
6160	380370.22	1239700.74	052° 16' 04.62"	038° 19' 50.80"	Картометрический метод	5.00	–
6161	380346.43	1239656.45	052° 16' 03.84"	038° 19' 48.47"	Картометрический метод	5.00	–
6162	380318.32	1239577.90	052° 16' 02.93"	038° 19' 44.33"	Картометрический метод	5.00	–
6163	380304.93	1239540.05	052° 16' 02.49"	038° 19' 42.33"	Картометрический метод	5.00	–
6164	380301.05	1239528.70	052° 16' 02.37"	038° 19' 41.73"	Картометрический метод	5.00	–
6165	380296.57	1239519.23	052° 16' 02.22"	038° 19' 41.23"	Картометрический метод	5.00	–
6166	380292.10	1239511.61	052° 16' 02.07"	038° 19' 40.83"	Картометрический метод	5.00	–
6167	380271.80	1239479.45	052° 16' 01.42"	038° 19' 39.14"	Картометрический метод	5.00	–
6168	380251.39	1239460.18	052° 16' 00.75"	038° 19' 38.13"	Картометрический метод	5.00	–
6169	380227.46	1239435.79	052° 15' 59.98"	038° 19' 36.84"	Картометрический метод	5.00	–
6170	380218.97	1239421.49	052° 15' 59.70"	038° 19' 36.09"	Картометрический метод	5.00	–

6171	380200.01	1239373.21	052° 15' 59.09"	038° 19' 33.55"	Картометрический метод	5.00	–
6172	380199.26	1239361.92	052° 15' 59.06"	038° 19' 32.95"	Картометрический метод	5.00	–
6173	380200.45	1239352.43	052° 15' 59.10"	038° 19' 32.45"	Картометрический метод	5.00	–
6174	380212.97	1239327.94	052° 15' 59.50"	038° 19' 31.16"	Картометрический метод	5.00	–
6175	380212.76	1239319.55	052° 15' 59.49"	038° 19' 30.71"	Картометрический метод	5.00	–
6176	380210.47	1239311.00	052° 15' 59.42"	038° 19' 30.26"	Картометрический метод	5.00	–
6177	380201.52	1239290.71	052° 15' 59.13"	038° 19' 29.20"	Картометрический метод	5.00	–
6178	380198.53	1239280.85	052° 15' 59.03"	038° 19' 28.68"	Картометрический метод	5.00	–
6179	380197.20	1239268.38	052° 15' 58.99"	038° 19' 28.02"	Картометрический метод	5.00	–
6180	380198.60	1239247.60	052° 15' 59.03"	038° 19' 26.92"	Картометрический метод	5.00	–
6181	380195.90	1239247.40	052° 15' 58.94"	038° 19' 26.91"	Картометрический метод	5.00	–
6182	380194.60	1239268.54	052° 15' 58.90"	038° 19' 28.03"	Картометрический метод	5.00	–
6183	380196.01	1239281.49	052° 15' 58.95"	038° 19' 28.71"	Картометрический метод	5.00	–
6184	380199.11	1239291.69	052° 15' 59.05"	038° 19' 29.25"	Картометрический метод	5.00	–
6185	380208.05	1239311.96	052° 15' 59.34"	038° 19' 30.32"	Картометрический метод	5.00	–
6186	380210.21	1239320.07	052° 15' 59.41"	038° 19' 30.74"	Картометрический метод	5.00	–
6187	380210.36	1239327.57	052° 15' 59.42"	038° 19' 31.14"	Картометрический метод	5.00	–
6188	380197.89	1239351.88	052° 15' 59.02"	038° 19' 32.42"	Картометрический метод	5.00	–
6189	380196.66	1239361.85	052° 15' 58.98"	038° 19' 32.95"	Картометрический метод	5.00	–
6190	380197.52	1239373.97	052° 15' 59.01"	038° 19' 33.59"	Картометрический метод	5.00	–
6191	380216.68	1239422.73	052° 15' 59.63"	038° 19' 36.16"	Картометрический метод	5.00	–
6192	380225.49	1239437.50	052° 15' 59.91"	038° 19' 36.93"	Картометрический метод	5.00	–
6193	380249.59	1239462.05	052° 16' 00.70"	038° 19' 38.22"	Картометрический метод	5.00	–
6194	380269.90	1239481.23	052° 16' 01.35"	038° 19' 39.23"	Картометрический метод	5.00	–
6195	380289.89	1239512.98	052° 16' 02.00"	038° 19' 40.91"	Картометрический метод	5.00	–
6196	380294.29	1239520.50	052° 16' 02.15"	038° 19' 41.30"	Картометрический метод	5.00	–
6197	380298.67	1239529.74	052° 16' 02.29"	038° 19' 41.79"	Картометрический метод	5.00	–
6198	380302.48	1239540.91	052° 16' 02.41"	038° 19' 42.38"	Картометрический метод	5.00	–
6199	380315.87	1239578.77	052° 16' 02.85"	038° 19' 44.37"	Картометрический метод	5.00	–
6200	380344.10	1239657.60	052° 16' 03.77"	038° 19' 48.53"	Картометрический метод	5.00	–
6201	380367.92	1239701.96	052° 16' 04.54"	038° 19' 50.86"	Картометрический метод	5.00	–
6202	380386.99	1239749.17	052° 16' 05.16"	038° 19' 53.35"	Картометрический метод	5.00	–
6203	380392.77	1239760.16	052° 16' 05.35"	038° 19' 53.93"	Картометрический метод	5.00	–
6204	380400.23	1239769.87	052° 16' 05.59"	038° 19' 54.44"	Картометрический метод	5.00	–
6205	380430.87	1239803.46	052° 16' 06.58"	038° 19' 56.21"	Картометрический метод	5.00	–
6206	380461.59	1239832.02	052° 16' 07.58"	038° 19' 57.71"	Картометрический метод	5.00	–
6207	380478.63	1239861.41	052° 16' 08.13"	038° 19' 59.26"	Картометрический метод	5.00	–
6208	380474.75	1239886.04	052° 16' 08.01"	038° 20' 00.56"	Картометрический метод	5.00	–
6209	380478.50	1239894.68	052° 16' 08.13"	038° 20' 01.01"	Картометрический	5.00	–

					метод		
6210	380492.67	1239900.35	052° 16' 08.59"	038° 20' 01.31"	Картометрический метод	5.00	–
6211	380498.96	1239920.23	052° 16' 08.80"	038° 20' 02.36"	Картометрический метод	5.00	–
6212	380497.13	1239940.92	052° 16' 08.74"	038° 20' 03.45"	Картометрический метод	5.00	–
6213	380518.69	1239958.09	052° 16' 09.44"	038° 20' 04.35"	Картометрический метод	5.00	–
6214	380527.59	1239970.10	052° 16' 09.72"	038° 20' 04.99"	Картометрический метод	5.00	–
6215	380540.36	1239977.36	052° 16' 10.14"	038° 20' 05.37"	Картометрический метод	5.00	–
6216	380551.51	1239994.70	052° 16' 10.50"	038° 20' 06.28"	Картометрический метод	5.00	–
6217	380549.35	1240003.04	052° 16' 10.43"	038° 20' 06.72"	Картометрический метод	5.00	–
6218	380559.03	1240008.81	052° 16' 10.74"	038° 20' 07.02"	Картометрический метод	5.00	–
6219	380561.20	1240028.42	052° 16' 10.82"	038° 20' 08.06"	Картометрический метод	5.00	–
6220	380579.38	1240058.61	052° 16' 11.41"	038° 20' 09.65"	Картометрический метод	5.00	–
6221	380597.83	1240081.96	052° 16' 12.00"	038° 20' 10.88"	Картометрический метод	5.00	–
6222	380617.90	1240088.25	052° 16' 12.65"	038° 20' 11.21"	Картометрический метод	5.00	–
6223	380656.75	1240134.71	052° 16' 13.91"	038° 20' 13.65"	Картометрический метод	5.00	–
6224	380670.32	1240141.86	052° 16' 14.35"	038° 20' 14.03"	Картометрический метод	5.00	–
6225	380697.88	1240186.79	052° 16' 15.25"	038° 20' 16.39"	Картометрический метод	5.00	–
6226	380704.69	1240206.12	052° 16' 15.47"	038° 20' 17.41"	Картометрический метод	5.00	–
6227	380732.80	1240219.61	052° 16' 16.38"	038° 20' 18.12"	Картометрический метод	5.00	–
6228	380762.20	1240239.78	052° 16' 17.33"	038° 20' 19.18"	Картометрический метод	5.00	–
6229	380763.65	1240243.32	052° 16' 17.38"	038° 20' 19.37"	Картометрический метод	5.00	–
6230	380757.61	1240258.04	052° 16' 17.19"	038° 20' 20.15"	Картометрический метод	5.00	–
6231	380761.52	1240264.64	052° 16' 17.31"	038° 20' 20.49"	Картометрический метод	5.00	–
6232	380778.55	1240266.18	052° 16' 17.86"	038° 20' 20.57"	Картометрический метод	5.00	–
6233	380789.67	1240261.89	052° 16' 18.22"	038° 20' 20.35"	Картометрический метод	5.00	–
6234	380804.55	1240272.33	052° 16' 18.71"	038° 20' 20.89"	Картометрический метод	5.00	–
6235	380840.54	1240291.10	052° 16' 19.87"	038° 20' 21.88"	Картометрический метод	5.00	–
6236	380857.65	1240308.96	052° 16' 20.43"	038° 20' 22.82"	Картометрический метод	5.00	–
6237	380874.06	1240318.81	052° 16' 20.96"	038° 20' 23.34"	Картометрический метод	5.00	–
6238	380885.72	1240334.66	052° 16' 21.34"	038° 20' 24.17"	Картометрический метод	5.00	–
6239	380931.12	1240363.02	052° 16' 22.81"	038° 20' 25.66"	Картометрический метод	5.00	–
6240	380962.78	1240372.24	052° 16' 23.83"	038° 20' 26.15"	Картометрический метод	5.00	–
6241	380991.92	1240365.19	052° 16' 24.77"	038° 20' 25.77"	Картометрический метод	5.00	–
6242	381005.50	1240367.80	052° 16' 25.21"	038° 20' 25.91"	Картометрический метод	5.00	–
6243	381014.77	1240380.29	052° 16' 25.51"	038° 20' 26.57"	Картометрический метод	5.00	–
6244	381042.73	1240391.80	052° 16' 26.42"	038° 20' 27.17"	Картометрический метод	5.00	–
6245	381076.09	1240413.82	052° 16' 27.50"	038° 20' 28.33"	Картометрический метод	5.00	–
6246	381106.84	1240438.75	052° 16' 28.50"	038° 20' 29.64"	Картометрический метод	5.00	–
6247	381129.41	1240449.61	052° 16' 29.23"	038° 20' 30.21"	Картометрический метод	5.00	–

6248	381137.60	1240443.19	052° 16' 29.49"	038° 20' 29.87"	Картометрический метод	5.00	–
6249	381173.45	1240455.30	052° 16' 30.65"	038° 20' 30.51"	Картометрический метод	5.00	–
6250	381191.82	1240473.99	052° 16' 31.25"	038° 20' 31.49"	Картометрический метод	5.00	–
6251	381221.01	1240510.61	052° 16' 32.19"	038° 20' 33.42"	Картометрический метод	5.00	–
6252	381236.15	1240513.74	052° 16' 32.68"	038° 20' 33.58"	Картометрический метод	5.00	–
6253	381264.59	1240528.71	052° 16' 33.61"	038° 20' 34.37"	Картометрический метод	5.00	–
6254	381293.32	1240547.06	052° 16' 34.54"	038° 20' 35.33"	Картометрический метод	5.00	–
6255	381315.15	1240584.28	052° 16' 35.24"	038° 20' 37.29"	Картометрический метод	5.00	–
6256	381359.24	1240588.86	052° 16' 36.67"	038° 20' 37.53"	Картометрический метод	5.00	–
6257	381368.95	1240596.05	052° 16' 36.99"	038° 20' 37.91"	Картометрический метод	5.00	–
6258	381372.38	1240608.38	052° 16' 37.10"	038° 20' 38.56"	Картометрический метод	5.00	–
6259	381386.49	1240613.47	052° 16' 37.55"	038° 20' 38.83"	Картометрический метод	5.00	–
6260	381399.82	1240623.50	052° 16' 37.99"	038° 20' 39.35"	Картометрический метод	5.00	–
6261	381409.27	1240629.04	052° 16' 38.29"	038° 20' 39.65"	Картометрический метод	5.00	–
6262	381419.72	1240637.42	052° 16' 38.63"	038° 20' 40.09"	Картометрический метод	5.00	–
6263	381423.68	1240642.95	052° 16' 38.76"	038° 20' 40.38"	Картометрический метод	5.00	–
6264	381432.09	1240662.19	052° 16' 39.03"	038° 20' 41.39"	Картометрический метод	5.00	–
6265	381446.58	1240695.39	052° 16' 39.50"	038° 20' 43.14"	Картометрический метод	5.00	–
6266	381456.11	1240709.58	052° 16' 39.81"	038° 20' 43.89"	Картометрический метод	5.00	–
6267	381460.88	1240712.67	052° 16' 39.97"	038° 20' 44.05"	Картометрический метод	5.00	–
6268	381470.95	1240715.21	052° 16' 40.29"	038° 20' 44.18"	Картометрический метод	5.00	–
6269	381477.95	1240718.71	052° 16' 40.52"	038° 20' 44.37"	Картометрический метод	5.00	–
6270	381485.31	1240725.82	052° 16' 40.76"	038° 20' 44.74"	Картометрический метод	5.00	–
6271	381490.03	1240729.48	052° 16' 40.91"	038° 20' 44.94"	Картометрический метод	5.00	–
6272	381497.81	1240733.11	052° 16' 41.16"	038° 20' 45.13"	Картометрический метод	5.00	–
6273	381501.43	1240736.12	052° 16' 41.28"	038° 20' 45.28"	Картометрический метод	5.00	–
6274	381509.53	1240743.48	052° 16' 41.54"	038° 20' 45.67"	Картометрический метод	5.00	–
6275	381512.90	1240747.13	052° 16' 41.65"	038° 20' 45.86"	Картометрический метод	5.00	–
6276	381516.11	1240757.32	052° 16' 41.76"	038° 20' 46.40"	Картометрический метод	5.00	–
6277	381518.66	1240760.92	052° 16' 41.84"	038° 20' 46.59"	Картометрический метод	5.00	–
6278	381541.13	1240780.56	052° 16' 42.57"	038° 20' 47.62"	Картометрический метод	5.00	–
6279	381544.66	1240785.10	052° 16' 42.68"	038° 20' 47.86"	Картометрический метод	5.00	–
6280	381548.76	1240791.31	052° 16' 42.82"	038° 20' 48.19"	Картометрический метод	5.00	–
6281	381553.36	1240794.66	052° 16' 42.96"	038° 20' 48.37"	Картометрический метод	5.00	–
6282	381559.21	1240795.34	052° 16' 43.15"	038° 20' 48.40"	Картометрический метод	5.00	–
6283	381563.67	1240797.02	052° 16' 43.30"	038° 20' 48.49"	Картометрический метод	5.00	–
6284	381569.46	1240801.23	052° 16' 43.49"	038° 20' 48.71"	Картометрический метод	5.00	–
6285	381582.66	1240812.92	052° 16' 43.91"	038° 20' 49.33"	Картометрический метод	5.00	–
6286	381593.18	1240818.01	052° 16' 44.25"	038° 20' 49.59"	Картометрический	5.00	–

					метод		
6287	381597.96	1240822.46	052° 16' 44.41"	038° 20' 49.83"	Картометрический метод	5.00	–
6288	381605.18	1240833.43	052° 16' 44.64"	038° 20' 50.41"	Картометрический метод	5.00	–
6289	381611.55	1240840.75	052° 16' 44.85"	038° 20' 50.79"	Картометрический метод	5.00	–
6290	381621.44	1240850.38	052° 16' 45.17"	038° 20' 51.30"	Картометрический метод	5.00	–
6291	381625.22	1240853.92	052° 16' 45.29"	038° 20' 51.49"	Картометрический метод	5.00	–
6292	381633.83	1240859.81	052° 16' 45.57"	038° 20' 51.80"	Картометрический метод	5.00	–
6293	381636.39	1240862.93	052° 16' 45.65"	038° 20' 51.96"	Картометрический метод	5.00	–
6294	381638.95	1240868.31	052° 16' 45.74"	038° 20' 52.24"	Картометрический метод	5.00	–
6295	381642.35	1240871.07	052° 16' 45.85"	038° 20' 52.39"	Картометрический метод	5.00	–
6296	381656.13	1240872.69	052° 16' 46.29"	038° 20' 52.47"	Картометрический метод	5.00	–
6297	381667.65	1240871.11	052° 16' 46.67"	038° 20' 52.39"	Картометрический метод	5.00	–
6298	381672.51	1240872.30	052° 16' 46.82"	038° 20' 52.45"	Картометрический метод	5.00	–
6299	381675.90	1240876.20	052° 16' 46.93"	038° 20' 52.66"	Картометрический метод	5.00	–
6300	381677.03	1240883.03	052° 16' 46.97"	038° 20' 53.02"	Картометрический метод	5.00	–
6301	381678.90	1240886.26	052° 16' 47.03"	038° 20' 53.19"	Картометрический метод	5.00	–
6302	381684.93	1240890.68	052° 16' 47.23"	038° 20' 53.42"	Картометрический метод	5.00	–
6303	381687.26	1240894.33	052° 16' 47.30"	038° 20' 53.61"	Картометрический метод	5.00	–
6304	381688.09	1240900.68	052° 16' 47.33"	038° 20' 53.95"	Картометрический метод	5.00	–
6305	381690.02	1240904.62	052° 16' 47.39"	038° 20' 54.15"	Картометрический метод	5.00	–
6306	381697.47	1240909.79	052° 16' 47.63"	038° 20' 54.43"	Картометрический метод	5.00	–
6307	381701.38	1240913.78	052° 16' 47.76"	038° 20' 54.64"	Картометрический метод	5.00	–
6308	381706.46	1240921.29	052° 16' 47.93"	038° 20' 55.03"	Картометрический метод	5.00	–
6309	381710.32	1240925.06	052° 16' 48.05"	038° 20' 55.23"	Картометрический метод	5.00	–
6310	381711.96	1240925.87	052° 16' 48.10"	038° 20' 55.27"	Картометрический метод	5.00	–
6311	381722.90	1240928.73	052° 16' 48.46"	038° 20' 55.42"	Картометрический метод	5.00	–
6312	381725.17	1240929.96	052° 16' 48.53"	038° 20' 55.49"	Картометрический метод	5.00	–
6313	381727.35	1240933.95	052° 16' 48.60"	038° 20' 55.70"	Картометрический метод	5.00	–
6314	381728.89	1240938.36	052° 16' 48.65"	038° 20' 55.93"	Картометрический метод	5.00	–
6315	381730.80	1240941.17	052° 16' 48.71"	038° 20' 56.08"	Картометрический метод	5.00	–
6316	381737.42	1240946.07	052° 16' 48.93"	038° 20' 56.34"	Картометрический метод	5.00	–
6317	381751.13	1240957.37	052° 16' 49.37"	038° 20' 56.93"	Картометрический метод	5.00	–
6318	381756.73	1240963.03	052° 16' 49.55"	038° 20' 57.23"	Картометрический метод	5.00	–
6319	381762.98	1240971.99	052° 16' 49.76"	038° 20' 57.70"	Картометрический метод	5.00	–
6320	381763.43	1240974.17	052° 16' 49.77"	038° 20' 57.81"	Картометрический метод	5.00	–
6321	381761.21	1240975.90	052° 16' 49.70"	038° 20' 57.91"	Картометрический метод	5.00	–
6322	381755.22	1240976.94	052° 16' 49.51"	038° 20' 57.96"	Картометрический метод	5.00	–
6323	381753.95	1240978.89	052° 16' 49.46"	038° 20' 58.06"	Картометрический метод	5.00	–
6324	381755.22	1240980.39	052° 16' 49.51"	038° 20' 58.14"	Картометрический метод	5.00	–

6325	381764.02	1240980.62	052° 16' 49.79"	038° 20' 58.15"	Картометрический метод	5.00	–
6326	381768.07	1240981.16	052° 16' 49.92"	038° 20' 58.18"	Картометрический метод	5.00	–
6327	381770.97	1240982.98	052° 16' 50.02"	038° 20' 58.28"	Картометрический метод	5.00	–
6328	381773.88	1240983.07	052° 16' 50.11"	038° 20' 58.28"	Картометрический метод	5.00	–
6329	381778.70	1240980.35	052° 16' 50.27"	038° 20' 58.14"	Картометрический метод	5.00	–
6330	381785.39	1240982.61	052° 16' 50.48"	038° 20' 58.26"	Картометрический метод	5.00	–
6331	381789.67	1240983.20	052° 16' 50.62"	038° 20' 58.29"	Картометрический метод	5.00	–
6332	381797.52	1240983.26	052° 16' 50.87"	038° 20' 58.29"	Картометрический метод	5.00	–
6333	381801.65	1240984.34	052° 16' 51.01"	038° 20' 58.35"	Картометрический метод	5.00	–
6334	381815.98	1240996.05	052° 16' 51.47"	038° 20' 58.96"	Картометрический метод	5.00	–
6335	381820.50	1240999.26	052° 16' 51.62"	038° 20' 59.13"	Картометрический метод	5.00	–
6336	381846.14	1241008.87	052° 16' 52.45"	038° 20' 59.64"	Картометрический метод	5.00	–
6337	381859.45	1241010.81	052° 16' 52.88"	038° 20' 59.74"	Картометрический метод	5.00	–
6338	381870.09	1241014.01	052° 16' 53.22"	038° 20' 59.91"	Картометрический метод	5.00	–
6339	381873.52	1241016.78	052° 16' 53.34"	038° 21' 00.05"	Картометрический метод	5.00	–
6340	381883.26	1241028.04	052° 16' 53.65"	038° 21' 00.64"	Картометрический метод	5.00	–
6341	381887.27	1241033.59	052° 16' 53.78"	038° 21' 00.94"	Картометрический метод	5.00	–
6342	381890.15	1241040.04	052° 16' 53.87"	038° 21' 01.28"	Картометрический метод	5.00	–
6343	381893.21	1241045.29	052° 16' 53.97"	038° 21' 01.55"	Картометрический метод	5.00	–
6344	381923.21	1241075.21	052° 16' 54.95"	038° 21' 03.13"	Картометрический метод	5.00	–
6345	381928.69	1241079.64	052° 16' 55.12"	038° 21' 03.36"	Картометрический метод	5.00	–
6346	381942.48	1241090.61	052° 16' 55.57"	038° 21' 03.94"	Картометрический метод	5.00	–
6347	381972.81	1241115.76	052° 16' 56.55"	038° 21' 05.26"	Картометрический метод	5.00	–
6348	381984.68	1241126.79	052° 16' 56.94"	038° 21' 05.84"	Картометрический метод	5.00	–
6349	381992.62	1241134.54	052° 16' 57.20"	038° 21' 06.25"	Картометрический метод	5.00	–
6350	382004.43	1241148.26	052° 16' 57.58"	038° 21' 06.97"	Картометрический метод	5.00	–
6351	382016.72	1241162.79	052° 16' 57.98"	038° 21' 07.74"	Картометрический метод	5.00	–
6352	382037.85	1241178.82	052° 16' 58.66"	038° 21' 08.58"	Картометрический метод	5.00	–
6353	382051.21	1241187.64	052° 16' 59.09"	038° 21' 09.05"	Картометрический метод	5.00	–
6354	382069.33	1241196.31	052° 16' 59.68"	038° 21' 09.50"	Картометрический метод	5.00	–
6355	382088.16	1241218.55	052° 17' 00.29"	038° 21' 10.67"	Картометрический метод	5.00	–
6356	382093.95	1241229.79	052° 17' 00.48"	038° 21' 11.27"	Картометрический метод	5.00	–
6357	382100.08	1241242.84	052° 17' 00.68"	038° 21' 11.95"	Картометрический метод	5.00	–
6358	382106.89	1241250.44	052° 17' 00.90"	038° 21' 12.36"	Картометрический метод	5.00	–
6359	382118.92	1241255.10	052° 17' 01.29"	038° 21' 12.60"	Картометрический метод	5.00	–
6360	382123.91	1241259.41	052° 17' 01.45"	038° 21' 12.83"	Картометрический метод	5.00	–
6361	382143.21	1241285.74	052° 17' 02.08"	038° 21' 14.21"	Картометрический метод	5.00	–
6362	382157.05	1241296.75	052° 17' 02.53"	038° 21' 14.79"	Картометрический метод	5.00	–
6363	382167.04	1241300.49	052° 17' 02.85"	038° 21' 14.99"	Картометрический	5.00	–

					метод		
6364	382174.62	1241301.56	052° 17' 03.09"	038° 21' 15.05"	Картометрический метод	5.00	–
6365	382179.23	1241302.92	052° 17' 03.24"	038° 21' 15.12"	Картометрический метод	5.00	–
6366	382185.76	1241307.10	052° 17' 03.45"	038° 21' 15.34"	Картометрический метод	5.00	–
6367	382190.87	1241309.84	052° 17' 03.62"	038° 21' 15.48"	Картометрический метод	5.00	–
6368	382208.01	1241314.11	052° 17' 04.17"	038° 21' 15.70"	Картометрический метод	5.00	–
6369	382221.74	1241320.85	052° 17' 04.62"	038° 21' 16.06"	Картометрический метод	5.00	–
6370	382228.24	1241322.31	052° 17' 04.83"	038° 21' 16.13"	Картометрический метод	5.00	–
6371	382242.96	1241322.85	052° 17' 05.31"	038° 21' 16.16"	Картометрический метод	5.00	–
6372	382253.90	1241326.46	052° 17' 05.66"	038° 21' 16.35"	Картометрический метод	5.00	–
6373	382260.78	1241330.97	052° 17' 05.88"	038° 21' 16.59"	Картометрический метод	5.00	–
6374	382266.43	1241338.16	052° 17' 06.07"	038° 21' 16.97"	Картометрический метод	5.00	–
6375	382270.95	1241341.05	052° 17' 06.21"	038° 21' 17.12"	Картометрический метод	5.00	–
6376	382278.66	1241343.73	052° 17' 06.46"	038° 21' 17.26"	Картометрический метод	5.00	–
6377	382282.70	1241346.73	052° 17' 06.59"	038° 21' 17.42"	Картометрический метод	5.00	–
6378	382308.85	1241377.71	052° 17' 07.44"	038° 21' 19.05"	Картометрический метод	5.00	–
6379	382326.12	1241401.00	052° 17' 08.00"	038° 21' 20.28"	Картометрический метод	5.00	–
6380	382347.42	1241422.91	052° 17' 08.69"	038° 21' 21.43"	Картометрический метод	5.00	–
6381	382352.85	1241425.19	052° 17' 08.87"	038° 21' 21.55"	Картометрический метод	5.00	–
6382	382359.76	1241424.27	052° 17' 09.09"	038° 21' 21.50"	Картометрический метод	5.00	–
6383	382364.91	1241419.23	052° 17' 09.26"	038° 21' 21.24"	Картометрический метод	5.00	–
6384	382367.67	1241414.99	052° 17' 09.35"	038° 21' 21.01"	Картометрический метод	5.00	–
6385	382371.83	1241417.11	052° 17' 09.48"	038° 21' 21.12"	Картометрический метод	5.00	–
6386	382377.06	1241420.37	052° 17' 09.65"	038° 21' 21.29"	Картометрический метод	5.00	–
6387	382379.32	1241423.49	052° 17' 09.72"	038° 21' 21.46"	Картометрический метод	5.00	–
6388	382376.67	1241427.86	052° 17' 09.64"	038° 21' 21.69"	Картометрический метод	5.00	–
6389	382376.82	1241433.01	052° 17' 09.64"	038° 21' 21.96"	Картометрический метод	5.00	–
6390	382381.07	1241438.18	052° 17' 09.78"	038° 21' 22.23"	Картометрический метод	5.00	–
6391	382396.39	1241450.35	052° 17' 10.28"	038° 21' 22.87"	Картометрический метод	5.00	–
6392	382405.46	1241455.15	052° 17' 10.57"	038° 21' 23.13"	Картометрический метод	5.00	–
6393	382417.17	1241458.88	052° 17' 10.95"	038° 21' 23.32"	Картометрический метод	5.00	–
6394	382426.08	1241460.63	052° 17' 11.24"	038° 21' 23.41"	Картометрический метод	5.00	–
6395	382443.93	1241462.01	052° 17' 11.82"	038° 21' 23.48"	Картометрический метод	5.00	–
6396	382451.14	1241461.21	052° 17' 12.05"	038° 21' 23.44"	Картометрический метод	5.00	–
6397	382470.26	1241455.75	052° 17' 12.67"	038° 21' 23.15"	Картометрический метод	5.00	–
6398	382488.90	1241451.54	052° 17' 13.27"	038° 21' 22.93"	Картометрический метод	5.00	–
6399	382496.86	1241450.78	052° 17' 13.53"	038° 21' 22.89"	Картометрический метод	5.00	–
6400	382516.67	1241452.67	052° 17' 14.17"	038° 21' 22.99"	Картометрический метод	5.00	–
6401	382525.99	1241452.71	052° 17' 14.47"	038° 21' 22.99"	Картометрический метод	5.00	–

6402	382540.24	1241454.12	052° 17' 14.93"	038° 21' 23.06"	Картометрический метод	5.00	–
6403	382547.18	1241457.19	052° 17' 15.16"	038° 21' 23.22"	Картометрический метод	5.00	–
6404	382561.89	1241469.83	052° 17' 15.63"	038° 21' 23.89"	Картометрический метод	5.00	–
6405	382570.48	1241479.35	052° 17' 15.91"	038° 21' 24.39"	Картометрический метод	5.00	–
6406	382588.53	1241495.23	052° 17' 16.50"	038° 21' 25.22"	Картометрический метод	5.00	–
6407	382607.96	1241511.99	052° 17' 17.13"	038° 21' 26.11"	Картометрический метод	5.00	–
6408	382627.00	1241523.49	052° 17' 17.74"	038° 21' 26.71"	Картометрический метод	5.00	–
6409	382643.34	1241535.98	052° 17' 18.27"	038° 21' 27.37"	Картометрический метод	5.00	–
6410	382663.20	1241556.52	052° 17' 18.92"	038° 21' 28.45"	Картометрический метод	5.00	–
6411	382683.74	1241579.78	052° 17' 19.58"	038° 21' 29.68"	Картометрический метод	5.00	–
6412	382692.71	1241591.13	052° 17' 19.87"	038° 21' 30.27"	Картометрический метод	5.00	–
6413	382697.70	1241595.44	052° 17' 20.03"	038° 21' 30.50"	Картометрический метод	5.00	–
6414	382710.18	1241601.12	052° 17' 20.44"	038° 21' 30.80"	Картометрический метод	5.00	–
6415	382723.80	1241602.59	052° 17' 20.88"	038° 21' 30.88"	Картометрический метод	5.00	–
6416	382738.78	1241602.03	052° 17' 21.36"	038° 21' 30.84"	Картометрический метод	5.00	–
6417	382762.61	1241601.46	052° 17' 22.13"	038° 21' 30.81"	Картометрический метод	5.00	–
6418	382770.90	1241599.07	052° 17' 22.40"	038° 21' 30.69"	Картометрический метод	5.00	–
6419	382786.56	1241589.88	052° 17' 22.91"	038° 21' 30.20"	Картометрический метод	5.00	–
6420	382813.12	1241575.81	052° 17' 23.77"	038° 21' 29.45"	Картометрический метод	5.00	–
6421	382830.37	1241566.62	052° 17' 24.32"	038° 21' 28.97"	Картометрический метод	5.00	–
6422	382841.71	1241558.90	052° 17' 24.69"	038° 21' 28.56"	Картометрический метод	5.00	–
6423	382863.16	1241539.61	052° 17' 25.38"	038° 21' 27.54"	Картометрический метод	5.00	–
6424	382871.56	1241535.07	052° 17' 25.66"	038° 21' 27.30"	Картометрический метод	5.00	–
6425	382880.41	1241533.14	052° 17' 25.94"	038° 21' 27.20"	Картометрический метод	5.00	–
6426	382887.79	1241529.85	052° 17' 26.18"	038° 21' 27.02"	Картометрический метод	5.00	–
6427	382898.00	1241521.45	052° 17' 26.51"	038° 21' 26.58"	Картометрический метод	5.00	–
6428	382903.52	1241518.05	052° 17' 26.69"	038° 21' 26.40"	Картометрический метод	5.00	–
6429	382908.24	1241517.27	052° 17' 26.84"	038° 21' 26.36"	Картометрический метод	5.00	–
6430	382918.23	1241519.72	052° 17' 27.16"	038° 21' 26.49"	Картометрический метод	5.00	–
6431	382922.36	1241519.09	052° 17' 27.30"	038° 21' 26.45"	Картометрический метод	5.00	–
6432	382925.40	1241516.96	052° 17' 27.40"	038° 21' 26.34"	Картометрический метод	5.00	–
6433	382927.71	1241512.28	052° 17' 27.47"	038° 21' 26.09"	Картометрический метод	5.00	–
6434	382931.16	1241510.46	052° 17' 27.58"	038° 21' 26.00"	Картометрический метод	5.00	–
6435	382940.67	1241507.38	052° 17' 27.89"	038° 21' 25.83"	Картометрический метод	5.00	–
6436	382953.39	1241505.33	052° 17' 28.30"	038° 21' 25.72"	Картометрический метод	5.00	–
6437	382961.67	1241501.48	052° 17' 28.57"	038° 21' 25.52"	Картометрический метод	5.00	–
6438	382973.59	1241493.99	052° 17' 28.95"	038° 21' 25.12"	Картометрический метод	5.00	–
6439	382983.80	1241481.73	052° 17' 29.28"	038° 21' 24.48"	Картометрический метод	5.00	–
6440	382991.74	1241471.29	052° 17' 29.54"	038° 21' 23.92"	Картометрический	5.00	–

					метод		
6441	382994.90	1241461.94	052° 17' 29.64"	038° 21' 23.43"	Картометрический метод	5.00	–
6442	382994.44	1241458.58	052° 17' 29.63"	038° 21' 23.25"	Картометрический метод	5.00	–
6443	382986.27	1241445.23	052° 17' 29.36"	038° 21' 22.55"	Картометрический метод	5.00	–
6444	382976.79	1241436.56	052° 17' 29.05"	038° 21' 22.09"	Картометрический метод	5.00	–
6445	382972.88	1241435.20	052° 17' 28.93"	038° 21' 22.02"	Картометрический метод	5.00	–
6446	382969.34	1241435.47	052° 17' 28.81"	038° 21' 22.04"	Картометрический метод	5.00	–
6447	382967.66	1241438.56	052° 17' 28.76"	038° 21' 22.20"	Картометрический метод	5.00	–
6448	382967.62	1241442.55	052° 17' 28.76"	038° 21' 22.41"	Картометрический метод	5.00	–
6449	382966.48	1241445.50	052° 17' 28.72"	038° 21' 22.57"	Картометрический метод	5.00	–
6450	382962.58	1241450.95	052° 17' 28.59"	038° 21' 22.85"	Картометрический метод	5.00	–
6451	382955.81	1241459.44	052° 17' 28.38"	038° 21' 23.30"	Картометрический метод	5.00	–
6452	382944.65	1241471.92	052° 17' 28.02"	038° 21' 23.96"	Картометрический метод	5.00	–
6453	382936.97	1241479.14	052° 17' 27.77"	038° 21' 24.34"	Картометрический метод	5.00	–
6454	382931.62	1241481.14	052° 17' 27.60"	038° 21' 24.45"	Картометрический метод	5.00	–
6455	382930.62	1241480.50	052° 17' 27.56"	038° 21' 24.42"	Картометрический метод	5.00	–
6456	382930.67	1241479.14	052° 17' 27.56"	038° 21' 24.34"	Картометрический метод	5.00	–
6457	382936.48	1241475.37	052° 17' 27.75"	038° 21' 24.14"	Картометрический метод	5.00	–
6458	382941.33	1241470.43	052° 17' 27.91"	038° 21' 23.88"	Картометрический метод	5.00	–
6459	382943.19	1241464.53	052° 17' 27.97"	038° 21' 23.57"	Картометрический метод	5.00	–
6460	382942.56	1241457.99	052° 17' 27.95"	038° 21' 23.23"	Картометрический метод	5.00	–
6461	382939.34	1241452.04	052° 17' 27.84"	038° 21' 22.91"	Картометрический метод	5.00	–
6462	382935.89	1241447.55	052° 17' 27.73"	038° 21' 22.68"	Картометрический метод	5.00	–
6463	382935.20	1241439.51	052° 17' 27.71"	038° 21' 22.25"	Картометрический метод	5.00	–
6464	382935.79	1241430.75	052° 17' 27.73"	038° 21' 21.79"	Картометрический метод	5.00	–
6465	382939.98	1241420.25	052° 17' 27.86"	038° 21' 21.24"	Картометрический метод	5.00	–
6466	382941.42	1241415.00	052° 17' 27.91"	038° 21' 20.96"	Картометрический метод	5.00	–
6467	382941.74	1241407.65	052° 17' 27.92"	038° 21' 20.57"	Картометрический метод	5.00	–
6468	382942.65	1241404.28	052° 17' 27.95"	038° 21' 20.39"	Картометрический метод	5.00	–
6469	382945.19	1241401.06	052° 17' 28.03"	038° 21' 20.22"	Картометрический метод	5.00	–
6470	382954.18	1241396.75	052° 17' 28.32"	038° 21' 19.99"	Картометрический метод	5.00	–
6471	382963.17	1241390.58	052° 17' 28.61"	038° 21' 19.67"	Картометрический метод	5.00	–
6472	382970.79	1241387.76	052° 17' 28.86"	038° 21' 19.52"	Картометрический метод	5.00	–
6473	382978.60	1241386.40	052° 17' 29.11"	038° 21' 19.45"	Картометрический метод	5.00	–
6474	382988.13	1241385.81	052° 17' 29.42"	038° 21' 19.41"	Картометрический метод	5.00	–
6475	383003.80	1241387.49	052° 17' 29.92"	038° 21' 19.50"	Картометрический метод	5.00	–
6476	383016.42	1241389.49	052° 17' 30.33"	038° 21' 19.61"	Картометрический метод	5.00	–
6477	383022.31	1241391.78	052° 17' 30.52"	038° 21' 19.73"	Картометрический метод	5.00	–
6478	383032.53	1241397.70	052° 17' 30.86"	038° 21' 20.04"	Картометрический метод	5.00	–

6479	383032.89	1241398.93	052° 17' 30.87"	038° 21' 20.10"	Картометрический метод	5.00	–
6480	383031.62	1241400.97	052° 17' 30.83"	038° 21' 20.21"	Картометрический метод	5.00	–
6481	383017.14	1241408.05	052° 17' 30.36"	038° 21' 20.58"	Картометрический метод	5.00	–
6482	383012.78	1241410.32	052° 17' 30.22"	038° 21' 20.71"	Картометрический метод	5.00	–
6483	383009.15	1241410.82	052° 17' 30.10"	038° 21' 20.73"	Картометрический метод	5.00	–
6484	383003.66	1241410.32	052° 17' 29.92"	038° 21' 20.71"	Картометрический метод	5.00	–
6485	383000.98	1241410.71	052° 17' 29.84"	038° 21' 20.73"	Картометрический метод	5.00	–
6486	382996.67	1241413.00	052° 17' 29.70"	038° 21' 20.85"	Картометрический метод	5.00	–
6487	382995.72	1241415.54	052° 17' 29.67"	038° 21' 20.98"	Картометрический метод	5.00	–
6488	382996.85	1241419.13	052° 17' 29.70"	038° 21' 21.17"	Картометрический метод	5.00	–
6489	383004.84	1241430.30	052° 17' 29.96"	038° 21' 21.76"	Картометрический метод	5.00	–
6490	383012.74	1241444.32	052° 17' 30.22"	038° 21' 22.50"	Картометрический метод	5.00	–
6491	383016.91	1241445.91	052° 17' 30.35"	038° 21' 22.58"	Картометрический метод	5.00	–
6492	383019.37	1241445.55	052° 17' 30.43"	038° 21' 22.56"	Картометрический метод	5.00	–
6493	383026.58	1241441.42	052° 17' 30.67"	038° 21' 22.34"	Картометрический метод	5.00	–
6494	383039.57	1241431.75	052° 17' 31.08"	038° 21' 21.83"	Картометрический метод	5.00	–
6495	383049.69	1241426.62	052° 17' 31.41"	038° 21' 21.56"	Картометрический метод	5.00	–
6496	383059.09	1241422.44	052° 17' 31.72"	038° 21' 21.34"	Картометрический метод	5.00	–
6497	383076.06	1241413.73	052° 17' 32.26"	038° 21' 20.88"	Картометрический метод	5.00	–
6498	383094.45	1241404.20	052° 17' 32.86"	038° 21' 20.37"	Картометрический метод	5.00	–
6499	383114.83	1241396.30	052° 17' 33.52"	038° 21' 19.96"	Картометрический метод	5.00	–
6500	383124.05	1241393.94	052° 17' 33.82"	038° 21' 19.83"	Картометрический метод	5.00	–
6501	383129.22	1241393.94	052° 17' 33.98"	038° 21' 19.83"	Картометрический метод	5.00	–
6502	383140.21	1241397.48	052° 17' 34.34"	038° 21' 20.02"	Картометрический метод	5.00	–
6503	383149.97	1241398.16	052° 17' 34.65"	038° 21' 20.05"	Картометрический метод	5.00	–
6504	383161.77	1241395.71	052° 17' 35.04"	038° 21' 19.92"	Картометрический метод	5.00	–
6505	383173.57	1241391.85	052° 17' 35.42"	038° 21' 19.72"	Картометрический метод	5.00	–
6506	383179.88	1241390.76	052° 17' 35.62"	038° 21' 19.66"	Картометрический метод	5.00	–
6507	383190.05	1241391.67	052° 17' 35.95"	038° 21' 19.70"	Картометрический метод	5.00	–
6508	383208.98	1241395.30	052° 17' 36.56"	038° 21' 19.89"	Картометрический метод	5.00	–
6509	383227.50	1241398.66	052° 17' 37.16"	038° 21' 20.07"	Картометрический метод	5.00	–
6510	383233.90	1241398.34	052° 17' 37.37"	038° 21' 20.05"	Картометрический метод	5.00	–
6511	383238.80	1241397.70	052° 17' 37.53"	038° 21' 20.02"	Картометрический метод	5.00	–
6512	383248.06	1241393.16	052° 17' 37.83"	038° 21' 19.78"	Картометрический метод	5.00	–
6513	383257.96	1241391.35	052° 17' 38.15"	038° 21' 19.68"	Картометрический метод	5.00	–
6514	383273.21	1241390.12	052° 17' 38.64"	038° 21' 19.61"	Картометрический метод	5.00	–
6515	383298.32	1241388.17	052° 17' 39.45"	038° 21' 19.51"	Картометрический метод	5.00	–
6516	383319.65	1241386.72	052° 17' 40.14"	038° 21' 19.43"	Картометрический метод	5.00	–
6517	383330.45	1241384.13	052° 17' 40.49"	038° 21' 19.29"	Картометрический	5.00	–

					метод		
6518	383335.95	1241383.86	052° 17' 40.67"	038° 21' 19.28"	Картометрический метод	5.00	–
6519	383339.94	1241385.58	052° 17' 40.80"	038° 21' 19.37"	Картометрический метод	5.00	–
6520	383349.29	1241392.03	052° 17' 41.10"	038° 21' 19.71"	Картометрический метод	5.00	–
6521	383351.29	1241395.93	052° 17' 41.17"	038° 21' 19.91"	Картометрический метод	5.00	–
6522	383350.25	1241404.92	052° 17' 41.13"	038° 21' 20.39"	Картометрический метод	5.00	–
6523	383350.97	1241409.51	052° 17' 41.16"	038° 21' 20.63"	Картометрический метод	5.00	–
6524	383354.01	1241415.91	052° 17' 41.26"	038° 21' 20.97"	Картометрический метод	5.00	–
6525	383357.33	1241422.72	052° 17' 41.36"	038° 21' 21.33"	Картометрический метод	5.00	–
6526	383359.14	1241430.21	052° 17' 41.42"	038° 21' 21.72"	Картометрический метод	5.00	–
6527	383361.55	1241431.11	052° 17' 41.50"	038° 21' 21.77"	Картометрический метод	5.00	–
6528	383364.05	1241429.66	052° 17' 41.58"	038° 21' 21.69"	Картометрический метод	5.00	–
6529	383366.36	1241424.62	052° 17' 41.66"	038° 21' 21.43"	Картометрический метод	5.00	–
6530	383366.54	1241419.90	052° 17' 41.66"	038° 21' 21.18"	Картометрический метод	5.00	–
6531	383364.55	1241407.37	052° 17' 41.60"	038° 21' 20.52"	Картометрический метод	5.00	–
6532	383364.86	1241398.61	052° 17' 41.61"	038° 21' 20.05"	Картометрический метод	5.00	–
6533	383366.09	1241390.31	052° 17' 41.65"	038° 21' 19.62"	Картометрический метод	5.00	–
6534	383366.09	1241386.22	052° 17' 41.65"	038° 21' 19.40"	Картометрический метод	5.00	–
6535	383364.73	1241380.27	052° 17' 41.60"	038° 21' 19.09"	Картометрический метод	5.00	–
6536	383365.73	1241377.59	052° 17' 41.63"	038° 21' 18.95"	Картометрический метод	5.00	–
6537	383368.45	1241375.91	052° 17' 41.72"	038° 21' 18.86"	Картометрический метод	5.00	–
6538	383386.79	1241373.24	052° 17' 42.31"	038° 21' 18.71"	Картометрический метод	5.00	–
6539	383408.67	1241370.24	052° 17' 43.02"	038° 21' 18.55"	Картометрический метод	5.00	–
6540	383425.60	1241367.52	052° 17' 43.57"	038° 21' 18.41"	Картометрический метод	5.00	–
6541	383455.65	1241358.98	052° 17' 44.54"	038° 21' 17.95"	Картометрический метод	5.00	–
6542	383470.32	1241352.90	052° 17' 45.02"	038° 21' 17.63"	Картометрический метод	5.00	–
6543	383488.50	1241341.60	052° 17' 45.60"	038° 21' 17.03"	Картометрический метод	5.00	–
6544	383496.87	1241332.95	052° 17' 45.87"	038° 21' 16.58"	Картометрический метод	5.00	–
6545	383506.52	1241316.15	052° 17' 46.19"	038° 21' 15.69"	Картометрический метод	5.00	–
6546	383507.54	1241309.46	052° 17' 46.22"	038° 21' 15.34"	Картометрический метод	5.00	–
6547	383506.74	1241303.22	052° 17' 46.19"	038° 21' 15.01"	Картометрический метод	5.00	–
6548	383507.65	1241298.00	052° 17' 46.22"	038° 21' 14.73"	Картометрический метод	5.00	–
6549	383509.92	1241291.44	052° 17' 46.29"	038° 21' 14.39"	Картометрический метод	5.00	–
6550	383510.69	1241285.87	052° 17' 46.32"	038° 21' 14.09"	Картометрический метод	5.00	–
6551	383511.40	1241273.03	052° 17' 46.34"	038° 21' 13.41"	Картометрический метод	5.00	–
6552	383511.17	1241255.10	052° 17' 46.33"	038° 21' 12.47"	Картометрический метод	5.00	–
6553	383510.72	1241249.54	052° 17' 46.32"	038° 21' 12.17"	Картометрический метод	5.00	–
6554	383509.70	1241227.97	052° 17' 46.28"	038° 21' 11.04"	Картометрический метод	5.00	–
6555	383508.45	1241216.74	052° 17' 46.24"	038° 21' 10.44"	Картометрический метод	5.00	–

6556	383505.77	1241211.34	052° 17' 46.15"	038° 21' 10.16"	Картометрический метод	5.00	–
6557	383491.43	1241205.31	052° 17' 45.69"	038° 21' 09.84"	Картометрический метод	5.00	–
6558	383447.19	1241196.08	052° 17' 44.26"	038° 21' 09.36"	Картометрический метод	5.00	–
6559	383461.19	1241183.95	052° 17' 44.71"	038° 21' 08.72"	Картометрический метод	5.00	–
6560	383469.89	1241181.59	052° 17' 44.99"	038° 21' 08.59"	Картометрический метод	5.00	–
6561	383478.14	1241176.52	052° 17' 45.26"	038° 21' 08.32"	Картометрический метод	5.00	–
6562	383493.90	1241157.22	052° 17' 45.77"	038° 21' 07.30"	Картометрический метод	5.00	–
6563	383501.25	1241139.69	052° 17' 46.00"	038° 21' 06.38"	Картометрический метод	5.00	–
6564	383514.45	1241116.74	052° 17' 46.43"	038° 21' 05.17"	Картометрический метод	5.00	–
6565	383517.99	1241103.82	052° 17' 46.54"	038° 21' 04.48"	Картометрический метод	5.00	–
6566	383519.08	1241096.66	052° 17' 46.58"	038° 21' 04.11"	Картометрический метод	5.00	–
6567	383517.50	1241090.06	052° 17' 46.53"	038° 21' 03.76"	Картометрический метод	5.00	–
6568	383510.96	1241079.89	052° 17' 46.32"	038° 21' 03.22"	Картометрический метод	5.00	–
6569	383507.14	1241056.73	052° 17' 46.19"	038° 21' 02.00"	Картометрический метод	5.00	–
6570	383504.02	1241032.34	052° 17' 46.09"	038° 21' 00.71"	Картометрический метод	5.00	–
6571	383502.66	1241006.27	052° 17' 46.04"	038° 20' 59.34"	Картометрический метод	5.00	–
6572	383500.51	1240996.52	052° 17' 45.97"	038° 20' 58.82"	Картометрический метод	5.00	–
6573	383498.08	1240975.36	052° 17' 45.89"	038° 20' 57.71"	Картометрический метод	5.00	–
6574	383497.45	1240951.72	052° 17' 45.87"	038° 20' 56.46"	Картометрический метод	5.00	–
6575	383500.29	1240941.85	052° 17' 45.96"	038° 20' 55.94"	Картометрический метод	5.00	–
6576	383503.48	1240916.30	052° 17' 46.06"	038° 20' 54.59"	Картометрический метод	5.00	–
6577	383504.99	1240912.02	052° 17' 46.11"	038° 20' 54.37"	Картометрический метод	5.00	–
6578	383509.46	1240909.14	052° 17' 46.26"	038° 20' 54.21"	Картометрический метод	5.00	–
6579	383520.43	1240904.66	052° 17' 46.61"	038° 20' 53.98"	Картометрический метод	5.00	–
6580	383589.11	1240868.13	052° 17' 48.83"	038° 20' 52.04"	Картометрический метод	5.00	–
6581	383593.97	1240866.86	052° 17' 48.99"	038° 20' 51.97"	Картометрический метод	5.00	–
6582	383599.08	1240867.35	052° 17' 49.15"	038° 20' 52.00"	Картометрический метод	5.00	–
6583	383602.72	1240866.49	052° 17' 49.27"	038° 20' 51.95"	Картометрический метод	5.00	–
6584	383613.15	1240860.72	052° 17' 49.61"	038° 20' 51.65"	Картометрический метод	5.00	–
6585	383637.30	1240849.14	052° 17' 50.39"	038° 20' 51.03"	Картометрический метод	5.00	–
6586	383648.89	1240842.24	052° 17' 50.76"	038° 20' 50.67"	Картометрический метод	5.00	–
6587	383678.92	1240822.42	052° 17' 51.73"	038° 20' 49.62"	Картометрический метод	5.00	–
6588	383691.49	1240816.13	052° 17' 52.14"	038° 20' 49.29"	Картометрический метод	5.00	–
6589	383705.89	1240809.33	052° 17' 52.61"	038° 20' 48.93"	Картометрический метод	5.00	–
6590	383719.62	1240803.58	052° 17' 53.05"	038° 20' 48.62"	Картометрический метод	5.00	–
6591	383737.13	1240798.98	052° 17' 53.62"	038° 20' 48.38"	Картометрический метод	5.00	–
6592	383745.01	1240795.06	052° 17' 53.87"	038° 20' 48.17"	Картометрический метод	5.00	–
6593	383755.80	1240786.60	052° 17' 54.22"	038° 20' 47.72"	Картометрический метод	5.00	–
6594	383773.34	1240773.71	052° 17' 54.79"	038° 20' 47.04"	Картометрический	5.00	–

					метод		
6595	383784.87	1240766.80	052° 17' 55.16"	038° 20' 46.67"	Картометрический метод	5.00	–
6596	383802.32	1240752.36	052° 17' 55.72"	038° 20' 45.91"	Картометрический метод	5.00	–
6597	383813.71	1240743.08	052° 17' 56.09"	038° 20' 45.42"	Картометрический метод	5.00	–
6598	383820.86	1240739.00	052° 17' 56.32"	038° 20' 45.20"	Картометрический метод	5.00	–
6599	383835.12	1240733.22	052° 17' 56.78"	038° 20' 44.90"	Картометрический метод	5.00	–
6600	383841.82	1240731.76	052° 17' 57.00"	038° 20' 44.82"	Картометрический метод	5.00	–
6601	383883.29	1240728.81	052° 17' 58.34"	038° 20' 44.66"	Картометрический метод	5.00	–
6602	383897.50	1240729.80	052° 17' 58.80"	038° 20' 44.71"	Картометрический метод	5.00	–
6603	383932.61	1240735.12	052° 17' 59.94"	038° 20' 44.99"	Картометрический метод	5.00	–
6604	383942.54	1240735.87	052° 18' 00.26"	038° 20' 45.03"	Картометрический метод	5.00	–
6605	383958.59	1240734.65	052° 18' 00.78"	038° 20' 44.96"	Картометрический метод	5.00	–
6606	383997.11	1240737.14	052° 18' 02.02"	038° 20' 45.09"	Картометрический метод	5.00	–
6607	384008.24	1240738.61	052° 18' 02.38"	038° 20' 45.16"	Картометрический метод	5.00	–
6608	384039.47	1240743.52	052° 18' 03.39"	038° 20' 45.42"	Картометрический метод	5.00	–
6609	384054.51	1240746.28	052° 18' 03.88"	038° 20' 45.56"	Картометрический метод	5.00	–
6610	384062.10	1240748.69	052° 18' 04.13"	038° 20' 45.69"	Картометрический метод	5.00	–
6611	384082.61	1240759.38	052° 18' 04.79"	038° 20' 46.25"	Картометрический метод	5.00	–
6612	384093.68	1240764.39	052° 18' 05.15"	038° 20' 46.52"	Картометрический метод	5.00	–
6613	384105.68	1240767.83	052° 18' 05.54"	038° 20' 46.70"	Картометрический метод	5.00	–
6614	384127.40	1240770.94	052° 18' 06.24"	038° 20' 46.86"	Картометрический метод	5.00	–
6615	384146.22	1240771.52	052° 18' 06.85"	038° 20' 46.89"	Картометрический метод	5.00	–
6616	384166.25	1240769.54	052° 18' 07.50"	038° 20' 46.78"	Картометрический метод	5.00	–
6617	384172.71	1240769.65	052° 18' 07.71"	038° 20' 46.79"	Картометрический метод	5.00	–
6618	384183.73	1240770.35	052° 18' 08.06"	038° 20' 46.82"	Картометрический метод	5.00	–
6619	384190.09	1240769.87	052° 18' 08.27"	038° 20' 46.80"	Картометрический метод	5.00	–
6620	384200.13	1240767.93	052° 18' 08.59"	038° 20' 46.69"	Картометрический метод	5.00	–
6621	384211.15	1240767.18	052° 18' 08.95"	038° 20' 46.65"	Картометрический метод	5.00	–
6622	384237.51	1240768.90	052° 18' 09.80"	038° 20' 46.74"	Картометрический метод	5.00	–
6623	384261.34	1240768.67	052° 18' 10.57"	038° 20' 46.73"	Картометрический метод	5.00	–
6624	384285.59	1240770.59	052° 18' 11.36"	038° 20' 46.82"	Картометрический метод	5.00	–
6625	384295.45	1240772.20	052° 18' 11.68"	038° 20' 46.91"	Картометрический метод	5.00	–
6626	384305.79	1240770.99	052° 18' 12.01"	038° 20' 46.84"	Картометрический метод	5.00	–
6627	384327.10	1240764.33	052° 18' 12.70"	038° 20' 46.49"	Картометрический метод	5.00	–
6628	384346.47	1240760.32	052° 18' 13.33"	038° 20' 46.28"	Картометрический метод	5.00	–
6629	384373.77	1240758.88	052° 18' 14.21"	038° 20' 46.20"	Картометрический метод	5.00	–
6630	384389.27	1240754.58	052° 18' 14.71"	038° 20' 45.97"	Картометрический метод	5.00	–
6631	384393.81	1240751.75	052° 18' 14.86"	038° 20' 45.82"	Картометрический метод	5.00	–
6632	384397.70	1240746.43	052° 18' 14.98"	038° 20' 45.54"	Картометрический метод	5.00	–

6633	384402.76	1240743.93	052° 18' 15.15"	038° 20' 45.41"	Картометрический метод	5.00	–
6634	384432.21	1240737.97	052° 18' 16.10"	038° 20' 45.09"	Картометрический метод	5.00	–
6635	384445.16	1240733.87	052° 18' 16.52"	038° 20' 44.87"	Картометрический метод	5.00	–
6636	384452.37	1240730.43	052° 18' 16.75"	038° 20' 44.69"	Картометрический метод	5.00	–
6637	384462.50	1240726.34	052° 18' 17.08"	038° 20' 44.47"	Картометрический метод	5.00	–
6638	384470.54	1240723.09	052° 18' 17.34"	038° 20' 44.30"	Картометрический метод	5.00	–
6639	384474.93	1240720.55	052° 18' 17.48"	038° 20' 44.16"	Картометрический метод	5.00	–
6640	384492.09	1240705.85	052° 18' 18.03"	038° 20' 43.39"	Картометрический метод	5.00	–
6641	384498.05	1240702.50	052° 18' 18.23"	038° 20' 43.21"	Картометрический метод	5.00	–
6642	384518.41	1240696.65	052° 18' 18.89"	038° 20' 42.90"	Картометрический метод	5.00	–
6643	384534.66	1240694.26	052° 18' 19.41"	038° 20' 42.77"	Картометрический метод	5.00	–
6644	384540.64	1240691.88	052° 18' 19.60"	038° 20' 42.64"	Картометрический метод	5.00	–
6645	384569.91	1240677.43	052° 18' 20.55"	038° 20' 41.88"	Картометрический метод	5.00	–
6646	384573.54	1240674.25	052° 18' 20.67"	038° 20' 41.71"	Картометрический метод	5.00	–
6647	384576.04	1240668.58	052° 18' 20.75"	038° 20' 41.41"	Картометрический метод	5.00	–
6648	384579.44	1240665.22	052° 18' 20.86"	038° 20' 41.23"	Картометрический метод	5.00	–
6649	384590.38	1240660.86	052° 18' 21.21"	038° 20' 41.00"	Картометрический метод	5.00	–
6650	384605.82	1240652.82	052° 18' 21.71"	038° 20' 40.58"	Картометрический метод	5.00	–
6651	384624.41	1240645.54	052° 18' 22.31"	038° 20' 40.19"	Картометрический метод	5.00	–
6652	384643.79	1240643.27	052° 18' 22.94"	038° 20' 40.07"	Картометрический метод	5.00	–
6653	384649.37	1240643.76	052° 18' 23.12"	038° 20' 40.09"	Картометрический метод	5.00	–
6654	384653.56	1240645.64	052° 18' 23.26"	038° 20' 40.19"	Картометрический метод	5.00	–
6655	384671.84	1240664.72	052° 18' 23.85"	038° 20' 41.20"	Картометрический метод	5.00	–
6656	384680.43	1240671.11	052° 18' 24.13"	038° 20' 41.53"	Картометрический метод	5.00	–
6657	384687.12	1240674.47	052° 18' 24.34"	038° 20' 41.71"	Картометрический метод	5.00	–
6658	384701.22	1240680.66	052° 18' 24.80"	038° 20' 42.04"	Картометрический метод	5.00	–
6659	384706.82	1240681.72	052° 18' 24.98"	038° 20' 42.09"	Картометрический метод	5.00	–
6660	384719.55	1240680.32	052° 18' 25.39"	038° 20' 42.02"	Картометрический метод	5.00	–
6661	384737.46	1240676.81	052° 18' 25.97"	038° 20' 41.83"	Картометрический метод	5.00	–
6662	384747.31	1240674.77	052° 18' 26.29"	038° 20' 41.72"	Картометрический метод	5.00	–
6663	384758.52	1240674.11	052° 18' 26.65"	038° 20' 41.68"	Картометрический метод	5.00	–
6664	384771.24	1240678.28	052° 18' 27.06"	038° 20' 41.90"	Картометрический метод	5.00	–
6665	384785.34	1240688.19	052° 18' 27.52"	038° 20' 42.42"	Картометрический метод	5.00	–
6666	384793.10	1240695.31	052° 18' 27.77"	038° 20' 42.80"	Картометрический метод	5.00	–
6667	384821.26	1240729.28	052° 18' 28.69"	038° 20' 44.59"	Картометрический метод	5.00	–
6668	384841.42	1240746.62	052° 18' 29.34"	038° 20' 45.50"	Картометрический метод	5.00	–
6669	384856.76	1240764.62	052° 18' 29.84"	038° 20' 46.45"	Картометрический метод	5.00	–
6670	384866.50	1240782.56	052° 18' 30.15"	038° 20' 47.40"	Картометрический метод	5.00	–
6671	384874.32	1240797.07	052° 18' 30.41"	038° 20' 48.16"	Картометрический	5.00	–

					метод		
6672	384906.76	1240839.90	052° 18' 31.46"	038° 20' 50.42"	Картометрический метод	5.00	–
6673	384916.95	1240852.73	052° 18' 31.79"	038° 20' 51.10"	Картометрический метод	5.00	–
6674	384923.73	1240858.55	052° 18' 32.01"	038° 20' 51.40"	Картометрический метод	5.00	–
6675	384928.97	1240862.97	052° 18' 32.18"	038° 20' 51.64"	Картометрический метод	5.00	–
6676	384937.90	1240872.60	052° 18' 32.47"	038° 20' 52.14"	Картометрический метод	5.00	–
6677	384957.06	1240892.20	052° 18' 33.09"	038° 20' 53.18"	Картометрический метод	5.00	–
6678	384971.65	1240905.51	052° 18' 33.56"	038° 20' 53.88"	Картометрический метод	5.00	–
6679	384976.36	1240911.41	052° 18' 33.71"	038° 20' 54.19"	Картометрический метод	5.00	–
6680	384981.12	1240914.98	052° 18' 33.87"	038° 20' 54.38"	Картометрический метод	5.00	–
6681	385003.10	1240925.48	052° 18' 34.58"	038° 20' 54.93"	Картометрический метод	5.00	–
6682	385015.39	1240927.82	052° 18' 34.98"	038° 20' 55.05"	Картометрический метод	5.00	–
6683	385029.49	1240928.73	052° 18' 35.43"	038° 20' 55.10"	Картометрический метод	5.00	–
6684	385044.94	1240927.90	052° 18' 35.93"	038° 20' 55.05"	Картометрический метод	5.00	–
6685	385060.49	1240927.10	052° 18' 36.44"	038° 20' 55.01"	Картометрический метод	5.00	–
6686	385065.57	1240928.87	052° 18' 36.60"	038° 20' 55.10"	Картометрический метод	5.00	–
6687	385067.80	1240931.96	052° 18' 36.67"	038° 20' 55.26"	Картометрический метод	5.00	–
6688	385068.11	1240942.26	052° 18' 36.69"	038° 20' 55.81"	Картометрический метод	5.00	–
6689	385068.88	1240948.39	052° 18' 36.71"	038° 20' 56.13"	Картометрический метод	5.00	–
6690	385070.88	1240954.15	052° 18' 36.78"	038° 20' 56.43"	Картометрический метод	5.00	–
6691	385075.60	1240957.47	052° 18' 36.93"	038° 20' 56.61"	Картометрический метод	5.00	–
6692	385080.64	1240958.83	052° 18' 37.09"	038° 20' 56.68"	Картометрический метод	5.00	–
6693	385086.82	1240958.60	052° 18' 37.29"	038° 20' 56.67"	Картометрический метод	5.00	–
6694	385094.67	1240957.38	052° 18' 37.55"	038° 20' 56.60"	Картометрический метод	5.00	–
6695	385098.53	1240958.74	052° 18' 37.67"	038° 20' 56.67"	Картометрический метод	5.00	–
6696	385112.65	1240967.27	052° 18' 38.13"	038° 20' 57.12"	Картометрический метод	5.00	–
6697	385115.87	1240967.82	052° 18' 38.23"	038° 20' 57.15"	Картометрический метод	5.00	–
6698	385118.96	1240966.27	052° 18' 38.33"	038° 20' 57.07"	Картометрический метод	5.00	–
6699	385128.08	1240958.69	052° 18' 38.63"	038° 20' 56.67"	Картометрический метод	5.00	–
6700	385133.84	1240955.24	052° 18' 38.81"	038° 20' 56.49"	Картометрический метод	5.00	–
6701	385138.02	1240953.87	052° 18' 38.95"	038° 20' 56.41"	Картометрический метод	5.00	–
6702	385146.42	1240954.93	052° 18' 39.22"	038° 20' 56.47"	Картометрический метод	5.00	–
6703	385162.15	1240961.97	052° 18' 39.73"	038° 20' 56.84"	Картометрический метод	5.00	–
6704	385166.37	1240965.14	052° 18' 39.87"	038° 20' 57.01"	Картометрический метод	5.00	–
6705	385175.18	1240978.44	052° 18' 40.15"	038° 20' 57.71"	Картометрический метод	5.00	–
6706	385186.12	1240997.70	052° 18' 40.51"	038° 20' 58.72"	Картометрический метод	5.00	–
6707	385190.78	1241003.35	052° 18' 40.66"	038° 20' 59.02"	Картометрический метод	5.00	–
6708	385202.26	1241015.58	052° 18' 41.03"	038° 20' 59.66"	Картометрический метод	5.00	–
6709	385210.50	1241022.04	052° 18' 41.30"	038° 21' 00.00"	Картометрический метод	5.00	–

6710	385214.55	1241027.63	052° 18' 41.43"	038° 21' 00.30"	Картометрический метод	5.00	–
6711	385219.02	1241037.78	052° 18' 41.57"	038° 21' 00.83"	Картометрический метод	5.00	–
6712	385222.55	1241041.44	052° 18' 41.69"	038° 21' 01.03"	Картометрический метод	5.00	–
6713	385229.43	1241045.75	052° 18' 41.91"	038° 21' 01.25"	Картометрический метод	5.00	–
6714	385232.46	1241049.60	052° 18' 42.01"	038° 21' 01.46"	Картометрический метод	5.00	–
6715	385238.32	1241064.68	052° 18' 42.20"	038° 21' 02.25"	Картометрический метод	5.00	–
6716	385242.01	1241069.71	052° 18' 42.32"	038° 21' 02.52"	Картометрический метод	5.00	–
6717	385250.69	1241078.74	052° 18' 42.60"	038° 21' 02.99"	Картометрический метод	5.00	–
6718	385262.19	1241087.38	052° 18' 42.97"	038° 21' 03.45"	Картометрический метод	5.00	–
6719	385282.21	1241096.22	052° 18' 43.62"	038° 21' 03.91"	Картометрический метод	5.00	–
6720	385300.49	1241102.16	052° 18' 44.21"	038° 21' 04.22"	Картометрический метод	5.00	–
6721	385308.57	1241102.48	052° 18' 44.47"	038° 21' 04.24"	Картометрический метод	5.00	–
6722	385331.28	1241101.02	052° 18' 45.21"	038° 21' 04.16"	Картометрический метод	5.00	–
6723	385340.18	1241103.46	052° 18' 45.50"	038° 21' 04.29"	Картометрический метод	5.00	–
6724	385364.60	1241119.78	052° 18' 46.29"	038° 21' 05.15"	Картометрический метод	5.00	–
6725	385372.69	1241123.50	052° 18' 46.55"	038° 21' 05.34"	Картометрический метод	5.00	–
6726	385390.31	1241128.41	052° 18' 47.12"	038° 21' 05.60"	Картометрический метод	5.00	–
6727	385401.57	1241133.72	052° 18' 47.48"	038° 21' 05.88"	Картометрический метод	5.00	–
6728	385413.40	1241139.07	052° 18' 47.87"	038° 21' 06.16"	Картометрический метод	5.00	–
6729	385419.36	1241142.45	052° 18' 48.06"	038° 21' 06.34"	Картометрический метод	5.00	–
6730	385433.64	1241154.62	052° 18' 48.52"	038° 21' 06.98"	Картометрический метод	5.00	–
6731	385439.05	1241156.77	052° 18' 48.70"	038° 21' 07.09"	Картометрический метод	5.00	–
6732	385472.84	1241160.84	052° 18' 49.79"	038° 21' 07.31"	Картометрический метод	5.00	–
6733	385480.82	1241164.07	052° 18' 50.05"	038° 21' 07.48"	Картометрический метод	5.00	–
6734	385485.96	1241168.94	052° 18' 50.22"	038° 21' 07.73"	Картометрический метод	5.00	–
6735	385490.65	1241170.93	052° 18' 50.37"	038° 21' 07.84"	Картометрический метод	5.00	–
6736	385499.81	1241172.28	052° 18' 50.67"	038° 21' 07.91"	Картометрический метод	5.00	–
6737	385506.77	1241173.32	052° 18' 50.89"	038° 21' 07.96"	Картометрический метод	5.00	–
6738	385512.57	1241175.62	052° 18' 51.08"	038° 21' 08.08"	Картометрический метод	5.00	–
6739	385520.89	1241180.67	052° 18' 51.35"	038° 21' 08.35"	Картометрический метод	5.00	–
6740	385528.07	1241187.86	052° 18' 51.58"	038° 21' 08.73"	Картометрический метод	5.00	–
6741	385537.80	1241201.83	052° 18' 51.90"	038° 21' 09.46"	Картометрический метод	5.00	–
6742	385540.38	1241207.04	052° 18' 51.98"	038° 21' 09.74"	Картометрический метод	5.00	–
6743	385543.56	1241214.53	052° 18' 52.08"	038° 21' 10.13"	Картометрический метод	5.00	–
6744	385549.07	1241219.53	052° 18' 52.26"	038° 21' 10.40"	Картометрический метод	5.00	–
6745	385561.46	1241225.70	052° 18' 52.66"	038° 21' 10.72"	Картометрический метод	5.00	–
6746	385586.63	1241234.48	052° 18' 53.48"	038° 21' 11.18"	Картометрический метод	5.00	–
6747	385604.03	1241243.81	052° 18' 54.04"	038° 21' 11.67"	Картометрический метод	5.00	–
6748	385618.07	1241247.37	052° 18' 54.50"	038° 21' 11.86"	Картометрический	5.00	–

					метод		
6749	385630.13	1241248.81	052° 18' 54.89"	038° 21' 11.93"	Картометрический метод	5.00	–
6750	385639.19	1241246.27	052° 18' 55.18"	038° 21' 11.80"	Картометрический метод	5.00	–
6751	385646.30	1241242.88	052° 18' 55.41"	038° 21' 11.62"	Картометрический метод	5.00	–
6752	385653.43	1241240.22	052° 18' 55.64"	038° 21' 11.48"	Картометрический метод	5.00	–
6753	385656.60	1241236.96	052° 18' 55.74"	038° 21' 11.31"	Картометрический метод	5.00	–
6754	385658.50	1241232.06	052° 18' 55.80"	038° 21' 11.05"	Картометрический метод	5.00	–
6755	385662.27	1241228.28	052° 18' 55.92"	038° 21' 10.85"	Картометрический метод	5.00	–
6756	385673.89	1241222.77	052° 18' 56.30"	038° 21' 10.56"	Картометрический метод	5.00	–
6757	385682.07	1241219.62	052° 18' 56.56"	038° 21' 10.39"	Картометрический метод	5.00	–
6758	385699.04	1241218.90	052° 18' 57.11"	038° 21' 10.35"	Картометрический метод	5.00	–
6759	385706.32	1241221.12	052° 18' 57.35"	038° 21' 10.47"	Картометрический метод	5.00	–
6760	385716.04	1241225.66	052° 18' 57.66"	038° 21' 10.70"	Картометрический метод	5.00	–
6761	385723.70	1241227.32	052° 18' 57.91"	038° 21' 10.79"	Картометрический метод	5.00	–
6762	385734.02	1241227.66	052° 18' 58.25"	038° 21' 10.81"	Картометрический метод	5.00	–
6763	385738.36	1241229.90	052° 18' 58.39"	038° 21' 10.93"	Картометрический метод	5.00	–
6764	385741.88	1241233.39	052° 18' 58.50"	038° 21' 11.11"	Картометрический метод	5.00	–
6765	385753.42	1241250.60	052° 18' 58.87"	038° 21' 12.02"	Картометрический метод	5.00	–
6766	385764.57	1241270.81	052° 18' 59.24"	038° 21' 13.08"	Картометрический метод	5.00	–
6767	385767.83	1241283.33	052° 18' 59.34"	038° 21' 13.74"	Картометрический метод	5.00	–
6768	385769.44	1241295.71	052° 18' 59.40"	038° 21' 14.40"	Картометрический метод	5.00	–
6769	385774.47	1241308.32	052° 18' 59.56"	038° 21' 15.06"	Картометрический метод	5.00	–
6770	385784.32	1241322.78	052° 18' 59.88"	038° 21' 15.83"	Картометрический метод	5.00	–
6771	385790.58	1241329.13	052° 19' 00.08"	038° 21' 16.16"	Картометрический метод	5.00	–
6772	385809.74	1241339.25	052° 19' 00.70"	038° 21' 16.69"	Картометрический метод	5.00	–
6773	385826.92	1241351.81	052° 19' 01.26"	038° 21' 17.35"	Картометрический метод	5.00	–
6774	385833.81	1241355.51	052° 19' 01.48"	038° 21' 17.55"	Картометрический метод	5.00	–
6775	385854.29	1241362.70	052° 19' 02.14"	038° 21' 17.93"	Картометрический метод	5.00	–
6776	385862.83	1241365.44	052° 19' 02.42"	038° 21' 18.07"	Картометрический метод	5.00	–
6777	385869.00	1241368.97	052° 19' 02.62"	038° 21' 18.26"	Картометрический метод	5.00	–
6778	385872.30	1241374.61	052° 19' 02.73"	038° 21' 18.55"	Картометрический метод	5.00	–
6779	385873.71	1241383.08	052° 19' 02.77"	038° 21' 19.00"	Картометрический метод	5.00	–
6780	385872.71	1241391.90	052° 19' 02.74"	038° 21' 19.47"	Картометрический метод	5.00	–
6781	385867.37	1241401.31	052° 19' 02.57"	038° 21' 19.96"	Картометрический метод	5.00	–
6782	385861.03	1241409.17	052° 19' 02.37"	038° 21' 20.38"	Картометрический метод	5.00	–
6783	385856.85	1241412.50	052° 19' 02.23"	038° 21' 20.55"	Картометрический метод	5.00	–
6784	385846.91	1241417.20	052° 19' 01.91"	038° 21' 20.80"	Картометрический метод	5.00	–
6785	385824.38	1241421.66	052° 19' 01.18"	038° 21' 21.04"	Картометрический метод	5.00	–
6786	385814.35	1241425.63	052° 19' 00.86"	038° 21' 21.25"	Картометрический метод	5.00	–

6787	385805.39	1241432.19	052° 19' 00.57"	038° 21' 21.60"	Картометрический метод	5.00	–
6788	385796.60	1241442.34	052° 19' 00.28"	038° 21' 22.14"	Картометрический метод	5.00	–
6789	385792.93	1241453.77	052° 19' 00.16"	038° 21' 22.74"	Картометрический метод	5.00	–
6790	385791.79	1241465.61	052° 19' 00.13"	038° 21' 23.36"	Картометрический метод	5.00	–
6791	385792.55	1241471.19	052° 19' 00.15"	038° 21' 23.66"	Картометрический метод	5.00	–
6792	385795.29	1241482.41	052° 19' 00.24"	038° 21' 24.25"	Картометрический метод	5.00	–
6793	385799.74	1241493.44	052° 19' 00.39"	038° 21' 24.83"	Картометрический метод	5.00	–
6794	385804.77	1241499.99	052° 19' 00.55"	038° 21' 25.18"	Картометрический метод	5.00	–
6795	385817.79	1241509.95	052° 19' 00.97"	038° 21' 25.70"	Картометрический метод	5.00	–
6796	385824.86	1241515.36	052° 19' 01.20"	038° 21' 25.99"	Картометрический метод	5.00	–
6797	385840.79	1241527.42	052° 19' 01.72"	038° 21' 26.62"	Картометрический метод	5.00	–
6798	385872.29	1241549.77	052° 19' 02.74"	038° 21' 27.80"	Картометрический метод	5.00	–
6799	385884.62	1241557.47	052° 19' 03.14"	038° 21' 28.21"	Картометрический метод	5.00	–
6800	385898.54	1241562.80	052° 19' 03.59"	038° 21' 28.49"	Картометрический метод	5.00	–
6801	385932.66	1241570.86	052° 19' 04.69"	038° 21' 28.91"	Картометрический метод	5.00	–
6802	385940.61	1241575.98	052° 19' 04.95"	038° 21' 29.18"	Картометрический метод	5.00	–
6803	385945.06	1241581.60	052° 19' 05.09"	038° 21' 29.47"	Картометрический метод	5.00	–
6804	385957.21	1241598.73	052° 19' 05.49"	038° 21' 30.38"	Картометрический метод	5.00	–
6805	385965.85	1241604.62	052° 19' 05.77"	038° 21' 30.69"	Картометрический метод	5.00	–
6806	385978.44	1241608.49	052° 19' 06.18"	038° 21' 30.89"	Картометрический метод	5.00	–
6807	385986.56	1241609.89	052° 19' 06.44"	038° 21' 30.96"	Картометрический метод	5.00	–
6808	385993.74	1241608.73	052° 19' 06.67"	038° 21' 30.90"	Картометрический метод	5.00	–
6809	385999.93	1241609.54	052° 19' 06.87"	038° 21' 30.94"	Картометрический метод	5.00	–
6810	386009.78	1241615.48	052° 19' 07.19"	038° 21' 31.26"	Картометрический метод	5.00	–
6811	386015.29	1241618.12	052° 19' 07.37"	038° 21' 31.40"	Картометрический метод	5.00	–
6812	386023.62	1241619.25	052° 19' 07.64"	038° 21' 31.45"	Картометрический метод	5.00	–
6813	386028.00	1241621.23	052° 19' 07.78"	038° 21' 31.56"	Картометрический метод	5.00	–
6814	386031.38	1241625.97	052° 19' 07.89"	038° 21' 31.81"	Картометрический метод	5.00	–
6815	386034.87	1241627.33	052° 19' 08.00"	038° 21' 31.88"	Картометрический метод	5.00	–
6816	386039.96	1241624.92	052° 19' 08.17"	038° 21' 31.75"	Картометрический метод	5.00	–
6817	386044.23	1241625.28	052° 19' 08.30"	038° 21' 31.77"	Картометрический метод	5.00	–
6818	386053.74	1241629.83	052° 19' 08.61"	038° 21' 32.01"	Картометрический метод	5.00	–
6819	386072.22	1241641.85	052° 19' 09.21"	038° 21' 32.64"	Картометрический метод	5.00	–
6820	386080.60	1241647.78	052° 19' 09.48"	038° 21' 32.96"	Картометрический метод	5.00	–
6821	386083.64	1241651.99	052° 19' 09.58"	038° 21' 33.18"	Картометрический метод	5.00	–
6822	386084.55	1241658.79	052° 19' 09.61"	038° 21' 33.54"	Картометрический метод	5.00	–
6823	386084.85	1241670.14	052° 19' 09.62"	038° 21' 34.14"	Картометрический метод	5.00	–
6824	386082.38	1241675.41	052° 19' 09.54"	038° 21' 34.41"	Картометрический метод	5.00	–
6825	386078.37	1241679.14	052° 19' 09.41"	038° 21' 34.61"	Картометрический	5.00	–

					метод		
6826	386078.95	1241690.32	052° 19' 09.43"	038° 21' 35.20"	Картометрический метод	5.00	–
6827	386080.30	1241697.76	052° 19' 09.48"	038° 21' 35.59"	Картометрический метод	5.00	–
6828	386078.57	1241706.48	052° 19' 09.42"	038° 21' 36.05"	Картометрический метод	5.00	–
6829	386082.09	1241711.60	052° 19' 09.53"	038° 21' 36.32"	Картометрический метод	5.00	–
6830	386082.27	1241716.33	052° 19' 09.54"	038° 21' 36.57"	Картометрический метод	5.00	–
6831	386079.46	1241741.54	052° 19' 09.45"	038° 21' 37.91"	Картометрический метод	5.00	–
6832	386079.62	1241755.71	052° 19' 09.46"	038° 21' 38.65"	Картометрический метод	5.00	–
6833	386078.59	1241762.99	052° 19' 09.42"	038° 21' 39.04"	Картометрический метод	5.00	–
6834	386074.17	1241772.85	052° 19' 09.28"	038° 21' 39.56"	Картометрический метод	5.00	–
6835	386072.84	1241779.16	052° 19' 09.24"	038° 21' 39.89"	Картометрический метод	5.00	–
6836	386074.51	1241786.59	052° 19' 09.29"	038° 21' 40.28"	Картометрический метод	5.00	–
6837	386074.71	1241792.57	052° 19' 09.30"	038° 21' 40.60"	Картометрический метод	5.00	–
6838	386073.41	1241804.08	052° 19' 09.26"	038° 21' 41.21"	Картометрический метод	5.00	–
6839	386075.65	1241812.36	052° 19' 09.33"	038° 21' 41.64"	Картометрический метод	5.00	–
6840	386084.20	1241824.42	052° 19' 09.61"	038° 21' 42.28"	Картометрический метод	5.00	–
6841	386092.42	1241837.93	052° 19' 09.88"	038° 21' 42.99"	Картометрический метод	5.00	–
6842	386099.28	1241853.63	052° 19' 10.10"	038° 21' 43.82"	Картометрический метод	5.00	–
6843	386108.68	1241876.00	052° 19' 10.40"	038° 21' 45.00"	Картометрический метод	5.00	–
6844	386114.81	1241887.89	052° 19' 10.60"	038° 21' 45.63"	Картометрический метод	5.00	–
6845	386119.16	1241891.09	052° 19' 10.74"	038° 21' 45.80"	Картометрический метод	5.00	–
6846	386126.14	1241893.70	052° 19' 10.97"	038° 21' 45.93"	Картометрический метод	5.00	–
6847	386135.52	1241901.18	052° 19' 11.27"	038° 21' 46.33"	Картометрический метод	5.00	–
6848	386140.09	1241902.64	052° 19' 11.42"	038° 21' 46.41"	Картометрический метод	5.00	–
6849	386160.31	1241903.57	052° 19' 12.08"	038° 21' 46.45"	Картометрический метод	5.00	–
6850	386171.45	1241902.32	052° 19' 12.44"	038° 21' 46.39"	Картометрический метод	5.00	–
6851	386187.05	1241898.10	052° 19' 12.94"	038° 21' 46.16"	Картометрический метод	5.00	–
6852	386194.95	1241891.82	052° 19' 13.20"	038° 21' 45.83"	Картометрический метод	5.00	–
6853	386199.85	1241884.55	052° 19' 13.35"	038° 21' 45.45"	Картометрический метод	5.00	–
6854	386202.07	1241877.46	052° 19' 13.42"	038° 21' 45.07"	Картометрический метод	5.00	–
6855	386207.37	1241870.44	052° 19' 13.60"	038° 21' 44.70"	Картометрический метод	5.00	–
6856	386212.98	1241863.96	052° 19' 13.78"	038° 21' 44.36"	Картометрический метод	5.00	–
6857	386216.12	1241861.90	052° 19' 13.88"	038° 21' 44.25"	Картометрический метод	5.00	–
6858	386219.44	1241862.04	052° 19' 13.99"	038° 21' 44.25"	Картометрический метод	5.00	–
6859	386225.13	1241863.39	052° 19' 14.17"	038° 21' 44.33"	Картометрический метод	5.00	–
6860	386228.47	1241865.99	052° 19' 14.28"	038° 21' 44.46"	Картометрический метод	5.00	–
6861	386230.11	1241871.84	052° 19' 14.33"	038° 21' 44.77"	Картометрический метод	5.00	–
6862	386234.07	1241880.15	052° 19' 14.46"	038° 21' 45.21"	Картометрический метод	5.00	–
6863	386241.35	1241891.55	052° 19' 14.70"	038° 21' 45.81"	Картометрический метод	5.00	–

6864	386241.74	1241898.23	052° 19' 14.71"	038° 21' 46.16"	Картометрический метод	5.00	–
6865	386240.00	1241905.00	052° 19' 14.65"	038° 21' 46.52"	Картометрический метод	5.00	–
6866	386233.84	1241913.06	052° 19' 14.45"	038° 21' 46.95"	Картометрический метод	5.00	–
6867	386229.73	1241917.70	052° 19' 14.32"	038° 21' 47.19"	Картометрический метод	5.00	–
6868	386226.90	1241919.29	052° 19' 14.23"	038° 21' 47.28"	Картометрический метод	5.00	–
6869	386223.79	1241918.85	052° 19' 14.13"	038° 21' 47.25"	Картометрический метод	5.00	–
6870	386219.14	1241916.70	052° 19' 13.98"	038° 21' 47.14"	Картометрический метод	5.00	–
6871	386215.87	1241914.25	052° 19' 13.87"	038° 21' 47.01"	Картометрический метод	5.00	–
6872	386213.51	1241913.89	052° 19' 13.80"	038° 21' 46.99"	Картометрический метод	5.00	–
6873	386211.38	1241915.11	052° 19' 13.73"	038° 21' 47.06"	Картометрический метод	5.00	–
6874	386206.25	1241920.88	052° 19' 13.56"	038° 21' 47.36"	Картометрический метод	5.00	–
6875	386203.25	1241929.00	052° 19' 13.47"	038° 21' 47.79"	Картометрический метод	5.00	–
6876	386202.75	1241938.58	052° 19' 13.45"	038° 21' 48.30"	Картометрический метод	5.00	–
6877	386207.61	1241953.20	052° 19' 13.61"	038° 21' 49.07"	Картометрический метод	5.00	–
6878	386210.98	1241979.28	052° 19' 13.72"	038° 21' 50.45"	Картометрический метод	5.00	–
6879	386212.46	1241990.78	052° 19' 13.77"	038° 21' 51.05"	Картометрический метод	5.00	–
6880	386213.74	1242012.62	052° 19' 13.81"	038° 21' 52.21"	Картометрический метод	5.00	–
6881	386215.02	1242019.65	052° 19' 13.85"	038° 21' 52.58"	Картометрический метод	5.00	–
6882	386219.84	1242030.79	052° 19' 14.01"	038° 21' 53.16"	Картометрический метод	5.00	–
6883	386226.16	1242047.64	052° 19' 14.21"	038° 21' 54.05"	Картометрический метод	5.00	–
6884	386228.27	1242055.38	052° 19' 14.28"	038° 21' 54.46"	Картометрический метод	5.00	–
6885	386230.20	1242074.69	052° 19' 14.35"	038° 21' 55.48"	Картометрический метод	5.00	–
6886	386230.11	1242086.92	052° 19' 14.34"	038° 21' 56.13"	Картометрический метод	5.00	–
6887	386229.66	1242093.29	052° 19' 14.33"	038° 21' 56.46"	Картометрический метод	5.00	–
6888	386227.52	1242100.29	052° 19' 14.26"	038° 21' 56.83"	Картометрический метод	5.00	–
6889	386228.71	1242104.45	052° 19' 14.30"	038° 21' 57.05"	Картометрический метод	5.00	–
6890	386234.55	1242110.77	052° 19' 14.49"	038° 21' 57.39"	Картометрический метод	5.00	–
6891	386248.17	1242129.11	052° 19' 14.93"	038° 21' 58.35"	Картометрический метод	5.00	–
6892	386267.35	1242147.19	052° 19' 15.55"	038° 21' 59.31"	Картометрический метод	5.00	–
6893	386277.24	1242150.80	052° 19' 15.87"	038° 21' 59.50"	Картометрический метод	5.00	–
6894	386288.69	1242150.60	052° 19' 16.24"	038° 21' 59.48"	Картометрический метод	5.00	–
6895	386300.43	1242145.73	052° 19' 16.62"	038° 21' 59.23"	Картометрический метод	5.00	–
6896	386318.56	1242130.05	052° 19' 17.21"	038° 21' 58.40"	Картометрический метод	5.00	–
6897	386332.47	1242122.50	052° 19' 17.66"	038° 21' 58.00"	Картометрический метод	5.00	–
6898	386348.61	1242116.73	052° 19' 18.18"	038° 21' 57.69"	Картометрический метод	5.00	–
6899	386361.50	1242116.31	052° 19' 18.60"	038° 21' 57.67"	Картометрический метод	5.00	–
6900	386372.20	1242118.27	052° 19' 18.94"	038° 21' 57.77"	Картометрический метод	5.00	–
6901	386410.02	1242136.12	052° 19' 20.17"	038° 21' 58.71"	Картометрический метод	5.00	–
6902	386414.92	1242137.46	052° 19' 20.33"	038° 21' 58.78"	Картометрический	5.00	–

					метод		
6903	386424.02	1242139.05	052° 19' 20.62"	038° 21' 58.86"	Картометрический метод	5.00	–
6904	386428.72	1242140.40	052° 19' 20.77"	038° 21' 58.93"	Картометрический метод	5.00	–
6905	386449.65	1242151.76	052° 19' 21.45"	038° 21' 59.53"	Картометрический метод	5.00	–
6906	386463.86	1242162.19	052° 19' 21.91"	038° 22' 00.08"	Картометрический метод	5.00	–
6907	386476.68	1242173.88	052° 19' 22.33"	038° 22' 00.70"	Картометрический метод	5.00	–
6908	386480.77	1242179.22	052° 19' 22.46"	038° 22' 00.98"	Картометрический метод	5.00	–
6909	386486.10	1242182.74	052° 19' 22.63"	038° 22' 01.16"	Картометрический метод	5.00	–
6910	386496.72	1242183.99	052° 19' 22.97"	038° 22' 01.23"	Картометрический метод	5.00	–
6911	386500.13	1242186.05	052° 19' 23.08"	038° 22' 01.34"	Картометрический метод	5.00	–
6912	386502.36	1242189.93	052° 19' 23.16"	038° 22' 01.54"	Картометрический метод	5.00	–
6913	386503.79	1242198.31	052° 19' 23.20"	038° 22' 01.98"	Картометрический метод	5.00	–
6914	386502.85	1242209.93	052° 19' 23.17"	038° 22' 02.60"	Картометрический метод	5.00	–
6915	386503.71	1242215.50	052° 19' 23.20"	038° 22' 02.89"	Картометрический метод	5.00	–
6916	386506.79	1242224.76	052° 19' 23.30"	038° 22' 03.38"	Картометрический метод	5.00	–
6917	386510.52	1242229.74	052° 19' 23.42"	038° 22' 03.64"	Картометрический метод	5.00	–
6918	386516.28	1242231.61	052° 19' 23.61"	038° 22' 03.74"	Картометрический метод	5.00	–
6919	386526.69	1242230.61	052° 19' 23.95"	038° 22' 03.69"	Картометрический метод	5.00	–
6920	386538.51	1242231.24	052° 19' 24.33"	038° 22' 03.72"	Картометрический метод	5.00	–
6921	386544.84	1242234.03	052° 19' 24.53"	038° 22' 03.87"	Картометрический метод	5.00	–
6922	386549.98	1242238.97	052° 19' 24.70"	038° 22' 04.13"	Картометрический метод	5.00	–
6923	386552.33	1242244.16	052° 19' 24.78"	038° 22' 04.40"	Картометрический метод	5.00	–
6924	386551.37	1242252.76	052° 19' 24.75"	038° 22' 04.86"	Картометрический метод	5.00	–
6925	386546.51	1242263.82	052° 19' 24.59"	038° 22' 05.44"	Картометрический метод	5.00	–
6926	386546.80	1242269.33	052° 19' 24.60"	038° 22' 05.73"	Картометрический метод	5.00	–
6927	386559.26	1242289.87	052° 19' 25.00"	038° 22' 06.81"	Картометрический метод	5.00	–
6928	386577.47	1242310.00	052° 19' 25.59"	038° 22' 07.88"	Картометрический метод	5.00	–
6929	386591.63	1242325.66	052° 19' 26.05"	038° 22' 08.70"	Картометрический метод	5.00	–
6930	386599.15	1242331.71	052° 19' 26.30"	038° 22' 09.02"	Картометрический метод	5.00	–
6931	386634.00	1242352.06	052° 19' 27.42"	038° 22' 10.09"	Картометрический метод	5.00	–
6932	386644.90	1242364.45	052° 19' 27.78"	038° 22' 10.74"	Картометрический метод	5.00	–
6933	386647.00	1242369.93	052° 19' 27.85"	038° 22' 11.03"	Картометрический метод	5.00	–
6934	386645.50	1242380.57	052° 19' 27.80"	038° 22' 11.60"	Картометрический метод	5.00	–
6935	386646.39	1242387.73	052° 19' 27.83"	038° 22' 11.97"	Картометрический метод	5.00	–
6936	386655.95	1242406.35	052° 19' 28.14"	038° 22' 12.96"	Картометрический метод	5.00	–
6937	386661.94	1242415.44	052° 19' 28.33"	038° 22' 13.44"	Картометрический метод	5.00	–
6938	386666.58	1242418.69	052° 19' 28.48"	038° 22' 13.61"	Картометрический метод	5.00	–
6939	386677.90	1242422.68	052° 19' 28.85"	038° 22' 13.82"	Картометрический метод	5.00	–
6940	386683.81	1242426.46	052° 19' 29.04"	038° 22' 14.02"	Картометрический метод	5.00	–

6941	386690.04	1242432.59	052° 19' 29.24"	038° 22' 14.34"	Картометрический метод	5.00	–
6942	386693.30	1242442.78	052° 19' 29.35"	038° 22' 14.88"	Картометрический метод	5.00	–
6943	386695.29	1242468.58	052° 19' 29.41"	038° 22' 16.24"	Картометрический метод	5.00	–
6944	386696.64	1242474.30	052° 19' 29.46"	038° 22' 16.54"	Картометрический метод	5.00	–
6945	386707.84	1242489.30	052° 19' 29.82"	038° 22' 17.33"	Картометрический метод	5.00	–
6946	386711.52	1242501.92	052° 19' 29.94"	038° 22' 18.00"	Картометрический метод	5.00	–
6947	386711.42	1242516.40	052° 19' 29.94"	038° 22' 18.76"	Картометрический метод	5.00	–
6948	386711.18	1242553.10	052° 19' 29.93"	038° 22' 20.70"	Картометрический метод	5.00	–
6949	386708.11	1242577.44	052° 19' 29.83"	038° 22' 21.99"	Картометрический метод	5.00	–
6950	386708.14	1242604.04	052° 19' 29.84"	038° 22' 23.39"	Картометрический метод	5.00	–
6951	386710.86	1242617.84	052° 19' 29.92"	038° 22' 24.12"	Картометрический метод	5.00	–
6952	386717.18	1242624.83	052° 19' 30.13"	038° 22' 24.49"	Картометрический метод	5.00	–
6953	386728.89	1242632.77	052° 19' 30.51"	038° 22' 24.91"	Картометрический метод	5.00	–
6954	386733.30	1242640.81	052° 19' 30.65"	038° 22' 25.33"	Картометрический метод	5.00	–
6955	386736.50	1242651.10	052° 19' 30.76"	038° 22' 25.87"	Картометрический метод	5.00	–
6956	386734.93	1242664.65	052° 19' 30.71"	038° 22' 26.59"	Картометрический метод	5.00	–
6957	386728.89	1242686.67	052° 19' 30.51"	038° 22' 27.75"	Картометрический метод	5.00	–
6958	386721.61	1242694.45	052° 19' 30.28"	038° 22' 28.16"	Картометрический метод	5.00	–
6959	386713.57	1242699.85	052° 19' 30.02"	038° 22' 28.45"	Картометрический метод	5.00	–
6960	386705.99	1242701.84	052° 19' 29.77"	038° 22' 28.55"	Картометрический метод	5.00	–
6961	386695.73	1242702.42	052° 19' 29.44"	038° 22' 28.59"	Картометрический метод	5.00	–
6962	386663.22	1242698.36	052° 19' 28.39"	038° 22' 28.37"	Картометрический метод	5.00	–
6963	386650.60	1242700.46	052° 19' 27.98"	038° 22' 28.49"	Картометрический метод	5.00	–
6964	386641.69	1242706.54	052° 19' 27.69"	038° 22' 28.81"	Картометрический метод	5.00	–
6965	386635.36	1242717.69	052° 19' 27.49"	038° 22' 29.40"	Картометрический метод	5.00	–
6966	386635.96	1242741.69	052° 19' 27.51"	038° 22' 30.66"	Картометрический метод	5.00	–
6967	386639.42	1242754.45	052° 19' 27.62"	038° 22' 31.34"	Картометрический метод	5.00	–
6968	386648.24	1242768.14	052° 19' 27.91"	038° 22' 32.06"	Картометрический метод	5.00	–
6969	386650.52	1242773.78	052° 19' 27.98"	038° 22' 32.36"	Картометрический метод	5.00	–
6970	386650.80	1242787.65	052° 19' 27.99"	038° 22' 33.09"	Картометрический метод	5.00	–
6971	386652.53	1242794.94	052° 19' 28.05"	038° 22' 33.47"	Картометрический метод	5.00	–
6972	386666.15	1242821.47	052° 19' 28.49"	038° 22' 34.87"	Картометрический метод	5.00	–
6973	386696.11	1242863.52	052° 19' 29.46"	038° 22' 37.09"	Картометрический метод	5.00	–
6974	386717.25	1242881.76	052° 19' 30.14"	038° 22' 38.05"	Картометрический метод	5.00	–
6975	386722.47	1242884.70	052° 19' 30.31"	038° 22' 38.21"	Картометрический метод	5.00	–
6976	386729.47	1242884.29	052° 19' 30.54"	038° 22' 38.19"	Картометрический метод	5.00	–
6977	386739.68	1242881.92	052° 19' 30.87"	038° 22' 38.06"	Картометрический метод	5.00	–
6978	386752.79	1242882.11	052° 19' 31.29"	038° 22' 38.07"	Картометрический метод	5.00	–
6979	386763.78	1242884.21	052° 19' 31.65"	038° 22' 38.18"	Картометрический	5.00	–

					метод		
6980	386777.88	1242887.26	052° 19' 32.11"	038° 22' 38.34"	Картометрический метод	5.00	–
6981	386786.05	1242890.32	052° 19' 32.37"	038° 22' 38.50"	Картометрический метод	5.00	–
6982	386792.85	1242894.27	052° 19' 32.59"	038° 22' 38.71"	Картометрический метод	5.00	–
6983	386802.16	1242902.55	052° 19' 32.89"	038° 22' 39.14"	Картометрический метод	5.00	–
6984	386816.62	1242909.03	052° 19' 33.36"	038° 22' 39.49"	Картометрический метод	5.00	–
6985	386832.18	1242914.49	052° 19' 33.86"	038° 22' 39.77"	Картометрический метод	5.00	–
6986	386838.99	1242918.29	052° 19' 34.08"	038° 22' 39.97"	Картометрический метод	5.00	–
6987	386854.67	1242931.24	052° 19' 34.59"	038° 22' 40.66"	Картометрический метод	5.00	–
6988	386865.28	1242942.38	052° 19' 34.94"	038° 22' 41.24"	Картометрический метод	5.00	–
6989	386873.83	1242958.61	052° 19' 35.21"	038° 22' 42.10"	Картометрический метод	5.00	–
6990	386880.58	1242978.29	052° 19' 35.43"	038° 22' 43.14"	Картометрический метод	5.00	–
6991	386881.76	1242984.02	052° 19' 35.47"	038° 22' 43.44"	Картометрический метод	5.00	–
6992	386881.17	1242996.07	052° 19' 35.45"	038° 22' 44.08"	Картометрический метод	5.00	–
6993	386881.96	1243002.90	052° 19' 35.48"	038° 22' 44.44"	Картометрический метод	5.00	–
6994	386884.66	1243011.92	052° 19' 35.57"	038° 22' 44.91"	Картометрический метод	5.00	–
6995	386884.99	1243018.27	052° 19' 35.58"	038° 22' 45.25"	Картометрический метод	5.00	–
6996	386884.55	1243031.82	052° 19' 35.56"	038° 22' 45.96"	Картометрический метод	5.00	–
6997	386880.45	1243049.58	052° 19' 35.43"	038° 22' 46.90"	Картометрический метод	5.00	–
6998	386877.78	1243058.21	052° 19' 35.35"	038° 22' 47.36"	Картометрический метод	5.00	–
6999	386873.10	1243065.34	052° 19' 35.19"	038° 22' 47.74"	Картометрический метод	5.00	–
7000	386871.38	1243070.59	052° 19' 35.14"	038° 22' 48.01"	Картометрический метод	5.00	–
7001	386869.71	1243077.24	052° 19' 35.09"	038° 22' 48.36"	Картометрический метод	5.00	–
7002	386867.70	1243081.03	052° 19' 35.02"	038° 22' 48.56"	Картометрический метод	5.00	–
7003	386862.55	1243086.05	052° 19' 34.85"	038° 22' 48.83"	Картометрический метод	5.00	–
7004	386859.16	1243090.89	052° 19' 34.74"	038° 22' 49.09"	Картометрический метод	5.00	–
7005	386855.92	1243097.65	052° 19' 34.64"	038° 22' 49.44"	Картометрический метод	5.00	–
7006	386852.94	1243105.04	052° 19' 34.54"	038° 22' 49.83"	Картометрический метод	5.00	–
7007	386849.67	1243114.12	052° 19' 34.44"	038° 22' 50.31"	Картометрический метод	5.00	–
7008	386847.58	1243123.15	052° 19' 34.37"	038° 22' 50.79"	Картометрический метод	5.00	–
7009	386847.08	1243131.14	052° 19' 34.36"	038° 22' 51.21"	Картометрический метод	5.00	–
7010	386850.21	1243143.90	052° 19' 34.46"	038° 22' 51.89"	Картометрический метод	5.00	–
7011	386851.08	1243150.39	052° 19' 34.49"	038° 22' 52.23"	Картометрический метод	5.00	–
7012	386851.98	1243161.46	052° 19' 34.52"	038° 22' 52.81"	Картометрический метод	5.00	–
7013	386853.35	1243167.23	052° 19' 34.56"	038° 22' 53.12"	Картометрический метод	5.00	–
7014	386857.88	1243175.04	052° 19' 34.71"	038° 22' 53.53"	Картометрический метод	5.00	–
7015	386859.47	1243179.67	052° 19' 34.76"	038° 22' 53.77"	Картометрический метод	5.00	–
7016	386859.02	1243184.07	052° 19' 34.74"	038° 22' 54.01"	Картометрический метод	5.00	–
7017	386857.75	1243187.93	052° 19' 34.70"	038° 22' 54.21"	Картометрический метод	5.00	–

7018	386857.52	1243190.88	052° 19' 34.70"	038° 22' 54.37"	Картометрический метод	5.00	–
7019	386858.20	1243193.42	052° 19' 34.72"	038° 22' 54.50"	Картометрический метод	5.00	–
7020	386861.83	1243197.64	052° 19' 34.84"	038° 22' 54.72"	Картометрический метод	5.00	–
7021	386862.33	1243200.55	052° 19' 34.85"	038° 22' 54.88"	Картометрический метод	5.00	–
7022	386862.20	1243205.63	052° 19' 34.85"	038° 22' 55.14"	Картометрический метод	5.00	–
7023	386861.52	1243221.70	052° 19' 34.83"	038° 22' 55.99"	Картометрический метод	5.00	–
7024	386859.97	1243229.83	052° 19' 34.78"	038° 22' 56.42"	Картометрический метод	5.00	–
7025	386855.00	1243243.16	052° 19' 34.62"	038° 22' 57.13"	Картометрический метод	5.00	–
7026	386854.48	1243247.12	052° 19' 34.60"	038° 22' 57.34"	Картометрический метод	5.00	–
7027	386854.39	1243252.44	052° 19' 34.60"	038° 22' 57.62"	Картометрический метод	5.00	–
7028	386852.48	1243258.56	052° 19' 34.54"	038° 22' 57.94"	Картометрический метод	5.00	–
7029	386847.33	1243263.33	052° 19' 34.37"	038° 22' 58.19"	Картометрический метод	5.00	–
7030	386843.45	1243270.63	052° 19' 34.24"	038° 22' 58.58"	Картометрический метод	5.00	–
7031	386839.63	1243287.21	052° 19' 34.12"	038° 22' 59.45"	Картометрический метод	5.00	–
7032	386839.25	1243291.86	052° 19' 34.11"	038° 22' 59.70"	Картометрический метод	5.00	–
7033	386839.65	1243296.80	052° 19' 34.12"	038° 22' 59.96"	Картометрический метод	5.00	–
7034	386839.29	1243300.37	052° 19' 34.11"	038° 23' 00.15"	Картометрический метод	5.00	–
7035	386836.52	1243306.86	052° 19' 34.02"	038° 23' 00.49"	Картометрический метод	5.00	–
7036	386836.00	1243310.90	052° 19' 34.01"	038° 23' 00.70"	Картометрический метод	5.00	–
7037	386837.56	1243316.31	052° 19' 34.06"	038° 23' 00.99"	Картометрический метод	5.00	–
7038	386838.00	1243320.07	052° 19' 34.07"	038° 23' 01.19"	Картометрический метод	5.00	–
7039	386836.73	1243328.82	052° 19' 34.03"	038° 23' 01.65"	Картометрический метод	5.00	–
7040	386835.33	1243337.24	052° 19' 33.98"	038° 23' 02.10"	Картометрический метод	5.00	–
7041	386832.09	1243347.49	052° 19' 33.88"	038° 23' 02.64"	Картометрический метод	5.00	–
7042	386827.24	1243359.35	052° 19' 33.72"	038° 23' 03.26"	Картометрический метод	5.00	–
7043	386823.62	1243363.68	052° 19' 33.61"	038° 23' 03.49"	Картометрический метод	5.00	–
7044	386818.87	1243367.30	052° 19' 33.45"	038° 23' 03.68"	Картометрический метод	5.00	–
7045	386815.64	1243371.18	052° 19' 33.35"	038° 23' 03.89"	Картометрический метод	5.00	–
7046	386811.48	1243377.26	052° 19' 33.21"	038° 23' 04.21"	Картометрический метод	5.00	–
7047	386806.68	1243381.13	052° 19' 33.06"	038° 23' 04.41"	Картометрический метод	5.00	–
7048	386799.01	1243385.66	052° 19' 32.81"	038° 23' 04.65"	Картометрический метод	5.00	–
7049	386791.41	1243388.28	052° 19' 32.57"	038° 23' 04.79"	Картометрический метод	5.00	–
7050	386782.82	1243390.35	052° 19' 32.29"	038° 23' 04.90"	Картометрический метод	5.00	–
7051	386774.72	1243393.17	052° 19' 32.03"	038° 23' 05.05"	Картометрический метод	5.00	–
7052	386766.99	1243397.91	052° 19' 31.78"	038° 23' 05.30"	Картометрический метод	5.00	–
7053	386749.36	1243413.55	052° 19' 31.21"	038° 23' 06.13"	Картометрический метод	5.00	–
7054	386745.01	1243419.17	052° 19' 31.07"	038° 23' 06.43"	Картометрический метод	5.00	–
7055	386741.41	1243427.61	052° 19' 30.95"	038° 23' 06.87"	Картометрический метод	5.00	–
7056	386739.65	1243434.50	052° 19' 30.89"	038° 23' 07.24"	Картометрический	5.00	–

					метод		
7057	386738.64	1243442.17	052° 19' 30.86"	038° 23' 07.64"	Картометрический метод	5.00	–
7058	386737.17	1243447.34	052° 19' 30.81"	038° 23' 07.92"	Картометрический метод	5.00	–
7059	386731.92	1243455.81	052° 19' 30.64"	038° 23' 08.36"	Картометрический метод	5.00	–
7060	386728.70	1243467.54	052° 19' 30.54"	038° 23' 08.98"	Картометрический метод	5.00	–
7061	386728.10	1243475.55	052° 19' 30.52"	038° 23' 09.41"	Картометрический метод	5.00	–
7062	386729.80	1243489.73	052° 19' 30.58"	038° 23' 10.15"	Картометрический метод	5.00	–
7063	386734.89	1243499.56	052° 19' 30.74"	038° 23' 10.67"	Картометрический метод	5.00	–
7064	386739.73	1243507.06	052° 19' 30.90"	038° 23' 11.07"	Картометрический метод	5.00	–
7065	386746.08	1243511.71	052° 19' 31.10"	038° 23' 11.31"	Картометрический метод	5.00	–
7066	386753.86	1243513.20	052° 19' 31.36"	038° 23' 11.39"	Картометрический метод	5.00	–
7067	386759.83	1243511.94	052° 19' 31.55"	038° 23' 11.33"	Картометрический метод	5.00	–
7068	386764.32	1243512.93	052° 19' 31.69"	038° 23' 11.38"	Картометрический метод	5.00	–
7069	386776.79	1243521.68	052° 19' 32.10"	038° 23' 11.84"	Картометрический метод	5.00	–
7070	386786.90	1243532.56	052° 19' 32.43"	038° 23' 12.41"	Картометрический метод	5.00	–
7071	386791.04	1243538.01	052° 19' 32.56"	038° 23' 12.70"	Картометрический метод	5.00	–
7072	386795.06	1243546.27	052° 19' 32.69"	038° 23' 13.14"	Картометрический метод	5.00	–
7073	386799.72	1243562.12	052° 19' 32.84"	038° 23' 13.97"	Картометрический метод	5.00	–
7074	386802.14	1243567.90	052° 19' 32.92"	038° 23' 14.28"	Картометрический метод	5.00	–
7075	386808.10	1243572.10	052° 19' 33.11"	038° 23' 14.50"	Картометрический метод	5.00	–
7076	386830.16	1243579.87	052° 19' 33.83"	038° 23' 14.91"	Картометрический метод	5.00	–
7077	386843.56	1243582.10	052° 19' 34.26"	038° 23' 15.02"	Картометрический метод	5.00	–
7078	386851.21	1243584.55	052° 19' 34.51"	038° 23' 15.15"	Картометрический метод	5.00	–
7079	386857.87	1243590.45	052° 19' 34.73"	038° 23' 15.46"	Картометрический метод	5.00	–
7080	386865.09	1243597.78	052° 19' 34.96"	038° 23' 15.85"	Картометрический метод	5.00	–
7081	386877.10	1243612.99	052° 19' 35.35"	038° 23' 16.65"	Картометрический метод	5.00	–
7082	386893.98	1243651.51	052° 19' 35.90"	038° 23' 18.69"	Картометрический метод	5.00	–
7083	386897.24	1243668.77	052° 19' 36.00"	038° 23' 19.60"	Картометрический метод	5.00	–
7084	386897.27	1243688.61	052° 19' 36.00"	038° 23' 20.64"	Картометрический метод	5.00	–
7085	386895.51	1243708.78	052° 19' 35.95"	038° 23' 21.71"	Картометрический метод	5.00	–
7086	386892.86	1243719.99	052° 19' 35.86"	038° 23' 22.30"	Картометрический метод	5.00	–
7087	386888.71	1243731.90	052° 19' 35.73"	038° 23' 22.93"	Картометрический метод	5.00	–
7088	386883.04	1243744.76	052° 19' 35.55"	038° 23' 23.61"	Картометрический метод	5.00	–
7089	386871.99	1243768.08	052° 19' 35.19"	038° 23' 24.84"	Картометрический метод	5.00	–
7090	386866.90	1243772.32	052° 19' 35.02"	038° 23' 25.07"	Картометрический метод	5.00	–
7091	386856.47	1243775.22	052° 19' 34.69"	038° 23' 25.22"	Картометрический метод	5.00	–
7092	386848.76	1243775.51	052° 19' 34.44"	038° 23' 25.24"	Картометрический метод	5.00	–
7093	386834.77	1243771.72	052° 19' 33.99"	038° 23' 25.04"	Картометрический метод	5.00	–
7094	386824.85	1243766.34	052° 19' 33.66"	038° 23' 24.75"	Картометрический метод	5.00	–

7095	386805.00	1243739.87	052° 19' 33.02"	038° 23' 23.36"	Картометрический метод	5.00	–
7096	386800.00	1243734.58	052° 19' 32.86"	038° 23' 23.08"	Картометрический метод	5.00	–
7097	386779.88	1243722.26	052° 19' 32.21"	038° 23' 22.43"	Картометрический метод	5.00	–
7098	386774.85	1243722.13	052° 19' 32.04"	038° 23' 22.42"	Картометрический метод	5.00	–
7099	386769.89	1243723.96	052° 19' 31.88"	038° 23' 22.52"	Картометрический метод	5.00	–
7100	386764.84	1243725.55	052° 19' 31.72"	038° 23' 22.60"	Картометрический метод	5.00	–
7101	386760.20	1243725.53	052° 19' 31.57"	038° 23' 22.60"	Картометрический метод	5.00	–
7102	386707.93	1243722.25	052° 19' 29.88"	038° 23' 22.43"	Картометрический метод	5.00	–
7103	386681.72	1243723.60	052° 19' 29.03"	038° 23' 22.51"	Картометрический метод	5.00	–
7104	386675.99	1243724.78	052° 19' 28.85"	038° 23' 22.57"	Картометрический метод	5.00	–
7105	386662.93	1243730.71	052° 19' 28.42"	038° 23' 22.88"	Картометрический метод	5.00	–
7106	386645.89	1243742.35	052° 19' 27.87"	038° 23' 23.50"	Картометрический метод	5.00	–
7107	386623.99	1243761.90	052° 19' 27.17"	038° 23' 24.53"	Картометрический метод	5.00	–
7108	386615.61	1243770.09	052° 19' 26.89"	038° 23' 24.97"	Картометрический метод	5.00	–
7109	386611.27	1243775.68	052° 19' 26.75"	038° 23' 25.26"	Картометрический метод	5.00	–
7110	386609.17	1243782.28	052° 19' 26.69"	038° 23' 25.61"	Картометрический метод	5.00	–
7111	386609.74	1243788.44	052° 19' 26.71"	038° 23' 25.94"	Картометрический метод	5.00	–
7112	386610.38	1243792.66	052° 19' 26.73"	038° 23' 26.16"	Картометрический метод	5.00	–
7113	386609.64	1243797.01	052° 19' 26.70"	038° 23' 26.39"	Картометрический метод	5.00	–
7114	386606.23	1243800.44	052° 19' 26.59"	038° 23' 26.57"	Картометрический метод	5.00	–
7115	386605.00	1243804.89	052° 19' 26.55"	038° 23' 26.80"	Картометрический метод	5.00	–
7116	386604.62	1243813.85	052° 19' 26.54"	038° 23' 27.28"	Картометрический метод	5.00	–
7117	386605.67	1243819.69	052° 19' 26.58"	038° 23' 27.59"	Картометрический метод	5.00	–
7118	386609.68	1243826.92	052° 19' 26.71"	038° 23' 27.97"	Картометрический метод	5.00	–
7119	386615.69	1243829.39	052° 19' 26.90"	038° 23' 28.10"	Картометрический метод	5.00	–
7120	386621.72	1243828.58	052° 19' 27.09"	038° 23' 28.05"	Картометрический метод	5.00	–
7121	386627.37	1243824.30	052° 19' 27.28"	038° 23' 27.83"	Картометрический метод	5.00	–
7122	386630.95	1243816.03	052° 19' 27.39"	038° 23' 27.39"	Картометрический метод	5.00	–
7123	386631.41	1243810.02	052° 19' 27.41"	038° 23' 27.07"	Картометрический метод	5.00	–
7124	386633.28	1243806.80	052° 19' 27.47"	038° 23' 26.90"	Картометрический метод	5.00	–
7125	386654.36	1243798.69	052° 19' 28.15"	038° 23' 26.47"	Картометрический метод	5.00	–
7126	386661.18	1243794.77	052° 19' 28.37"	038° 23' 26.27"	Картометрический метод	5.00	–
7127	386669.92	1243786.60	052° 19' 28.65"	038° 23' 25.83"	Картометрический метод	5.00	–
7128	386679.45	1243783.42	052° 19' 28.96"	038° 23' 25.67"	Картометрический метод	5.00	–
7129	386690.79	1243781.94	052° 19' 29.33"	038° 23' 25.59"	Картометрический метод	5.00	–
7130	386698.32	1243782.47	052° 19' 29.57"	038° 23' 25.61"	Картометрический метод	5.00	–
7131	386711.42	1243789.59	052° 19' 30.00"	038° 23' 25.99"	Картометрический метод	5.00	–
7132	386721.68	1243802.52	052° 19' 30.33"	038° 23' 26.67"	Картометрический метод	5.00	–
7133	386723.02	1243807.78	052° 19' 30.37"	038° 23' 26.95"	Картометрический	5.00	–

					метод		
7134	386722.07	1243828.02	052° 19' 30.34"	038° 23' 28.02"	Картометрический метод	5.00	–
7135	386722.87	1243834.19	052° 19' 30.37"	038° 23' 28.34"	Картометрический метод	5.00	–
7136	386725.84	1243838.65	052° 19' 30.46"	038° 23' 28.58"	Картометрический метод	5.00	–
7137	386739.59	1243850.84	052° 19' 30.91"	038° 23' 29.22"	Картометрический метод	5.00	–
7138	386743.58	1243855.00	052° 19' 31.04"	038° 23' 29.44"	Картометрический метод	5.00	–
7139	386745.28	1243860.27	052° 19' 31.09"	038° 23' 29.72"	Картометрический метод	5.00	–
7140	386742.70	1243867.32	052° 19' 31.01"	038° 23' 30.09"	Картометрический метод	5.00	–
7141	386733.12	1243880.19	052° 19' 30.70"	038° 23' 30.77"	Картометрический метод	5.00	–
7142	386713.68	1243889.46	052° 19' 30.07"	038° 23' 31.26"	Картометрический метод	5.00	–
7143	386708.56	1243894.82	052° 19' 29.91"	038° 23' 31.55"	Картометрический метод	5.00	–
7144	386694.65	1243921.33	052° 19' 29.46"	038° 23' 32.95"	Картометрический метод	5.00	–
7145	386690.30	1243927.42	052° 19' 29.32"	038° 23' 33.27"	Картометрический метод	5.00	–
7146	386675.17	1243947.05	052° 19' 28.83"	038° 23' 34.31"	Картометрический метод	5.00	–
7147	386671.88	1243953.24	052° 19' 28.72"	038° 23' 34.63"	Картометрический метод	5.00	–
7148	386671.19	1243960.00	052° 19' 28.70"	038° 23' 34.99"	Картометрический метод	5.00	–
7149	386673.19	1243970.21	052° 19' 28.77"	038° 23' 35.53"	Картометрический метод	5.00	–
7150	386672.76	1243975.90	052° 19' 28.75"	038° 23' 35.83"	Картометрический метод	5.00	–
7151	386670.24	1243983.29	052° 19' 28.67"	038° 23' 36.22"	Картометрический метод	5.00	–
7152	386665.97	1243992.84	052° 19' 28.53"	038° 23' 36.72"	Картометрический метод	5.00	–
7153	386660.78	1244000.84	052° 19' 28.37"	038° 23' 37.15"	Картометрический метод	5.00	–
7154	386653.67	1244009.04	052° 19' 28.14"	038° 23' 37.58"	Картометрический метод	5.00	–
7155	386650.64	1244013.97	052° 19' 28.04"	038° 23' 37.84"	Картометрический метод	5.00	–
7156	386647.33	1244022.37	052° 19' 27.93"	038° 23' 38.28"	Картометрический метод	5.00	–
7157	386641.57	1244027.56	052° 19' 27.75"	038° 23' 38.56"	Картометрический метод	5.00	–
7158	386621.77	1244031.45	052° 19' 27.10"	038° 23' 38.77"	Картометрический метод	5.00	–
7159	386598.37	1244033.07	052° 19' 26.35"	038° 23' 38.85"	Картометрический метод	5.00	–
7160	386587.68	1244035.25	052° 19' 26.00"	038° 23' 38.97"	Картометрический метод	5.00	–
7161	386572.02	1244042.10	052° 19' 25.50"	038° 23' 39.33"	Картометрический метод	5.00	–
7162	386557.65	1244052.00	052° 19' 25.03"	038° 23' 39.85"	Картометрический метод	5.00	–
7163	386549.08	1244054.42	052° 19' 24.75"	038° 23' 39.98"	Картометрический метод	5.00	–
7164	386525.70	1244056.82	052° 19' 24.00"	038° 23' 40.11"	Картометрический метод	5.00	–
7165	386513.60	1244054.97	052° 19' 23.61"	038° 23' 40.01"	Картометрический метод	5.00	–
7166	386506.28	1244051.52	052° 19' 23.37"	038° 23' 39.83"	Картометрический метод	5.00	–
7167	386497.55	1244043.99	052° 19' 23.09"	038° 23' 39.44"	Картометрический метод	5.00	–
7168	386492.66	1244041.17	052° 19' 22.93"	038° 23' 39.29"	Картометрический метод	5.00	–
7169	386484.16	1244040.31	052° 19' 22.65"	038° 23' 39.24"	Картометрический метод	5.00	–
7170	386478.50	1244042.54	052° 19' 22.47"	038° 23' 39.36"	Картометрический метод	5.00	–
7171	386470.95	1244049.90	052° 19' 22.23"	038° 23' 39.75"	Картометрический метод	5.00	–

7172	386463.69	1244061.65	052° 19' 21.99"	038° 23' 40.37"	Картометрический метод	5.00	–
7173	386458.73	1244070.94	052° 19' 21.83"	038° 23' 40.86"	Картометрический метод	5.00	–
7174	386452.51	1244079.21	052° 19' 21.63"	038° 23' 41.30"	Картометрический метод	5.00	–
7175	386447.58	1244079.52	052° 19' 21.47"	038° 23' 41.32"	Картометрический метод	5.00	–
7176	386441.53	1244075.94	052° 19' 21.28"	038° 23' 41.13"	Картометрический метод	5.00	–
7177	386426.28	1244063.70	052° 19' 20.78"	038° 23' 40.48"	Картометрический метод	5.00	–
7178	386416.73	1244060.38	052° 19' 20.47"	038° 23' 40.31"	Картометрический метод	5.00	–
7179	386405.63	1244059.01	052° 19' 20.11"	038° 23' 40.23"	Картометрический метод	5.00	–
7180	386401.69	1244059.11	052° 19' 19.99"	038° 23' 40.24"	Картометрический метод	5.00	–
7181	386388.06	1244063.09	052° 19' 19.54"	038° 23' 40.45"	Картометрический метод	5.00	–
7182	386379.48	1244069.61	052° 19' 19.27"	038° 23' 40.80"	Картометрический метод	5.00	–
7183	386375.15	1244076.69	052° 19' 19.13"	038° 23' 41.17"	Картометрический метод	5.00	–
7184	386370.83	1244087.12	052° 19' 18.99"	038° 23' 41.72"	Картометрический метод	5.00	–
7185	386366.78	1244094.16	052° 19' 18.86"	038° 23' 42.09"	Картометрический метод	5.00	–
7186	386348.69	1244115.07	052° 19' 18.27"	038° 23' 43.20"	Картометрический метод	5.00	–
7187	386337.35	1244124.57	052° 19' 17.91"	038° 23' 43.70"	Картометрический метод	5.00	–
7188	386325.00	1244131.24	052° 19' 17.51"	038° 23' 44.05"	Картометрический метод	5.00	–
7189	386315.72	1244136.35	052° 19' 17.21"	038° 23' 44.32"	Картометрический метод	5.00	–
7190	386307.30	1244136.30	052° 19' 16.94"	038° 23' 44.32"	Картометрический метод	5.00	–
7191	386298.90	1244133.01	052° 19' 16.66"	038° 23' 44.15"	Картометрический метод	5.00	–
7192	386294.35	1244129.91	052° 19' 16.52"	038° 23' 43.99"	Картометрический метод	5.00	–
7193	386291.73	1244124.43	052° 19' 16.43"	038° 23' 43.70"	Картометрический метод	5.00	–
7194	386289.06	1244123.53	052° 19' 16.34"	038° 23' 43.65"	Картометрический метод	5.00	–
7195	386286.51	1244125.61	052° 19' 16.26"	038° 23' 43.76"	Картометрический метод	5.00	–
7196	386285.59	1244130.81	052° 19' 16.23"	038° 23' 44.03"	Картометрический метод	5.00	–
7197	386284.15	1244133.26	052° 19' 16.19"	038° 23' 44.16"	Картометрический метод	5.00	–
7198	386278.55	1244135.29	052° 19' 16.00"	038° 23' 44.27"	Картометрический метод	5.00	–
7199	386264.04	1244139.58	052° 19' 15.54"	038° 23' 44.50"	Картометрический метод	5.00	–
7200	386258.33	1244143.05	052° 19' 15.35"	038° 23' 44.68"	Картометрический метод	5.00	–
7201	386253.41	1244149.60	052° 19' 15.19"	038° 23' 45.03"	Картометрический метод	5.00	–
7202	386253.42	1244153.27	052° 19' 15.19"	038° 23' 45.22"	Картометрический метод	5.00	–
7203	386258.61	1244166.88	052° 19' 15.36"	038° 23' 45.94"	Картометрический метод	5.00	–
7204	386268.06	1244190.35	052° 19' 15.67"	038° 23' 47.18"	Картометрический метод	5.00	–
7205	386271.70	1244195.05	052° 19' 15.79"	038° 23' 47.43"	Картометрический метод	5.00	–
7206	386278.29	1244199.20	052° 19' 16.00"	038° 23' 47.64"	Картометрический метод	5.00	–
7207	386280.06	1244202.45	052° 19' 16.06"	038° 23' 47.82"	Картометрический метод	5.00	–
7208	386280.32	1244208.73	052° 19' 16.07"	038° 23' 48.15"	Картометрический метод	5.00	–
7209	386282.00	1244214.57	052° 19' 16.12"	038° 23' 48.46"	Картометрический метод	5.00	–
7210	386287.31	1244222.36	052° 19' 16.29"	038° 23' 48.87"	Картометрический	5.00	–

					метод		
7211	386289.29	1244232.75	052° 19' 16.36"	038° 23' 49.42"	Картометрический метод	5.00	–
7212	386288.05	1244239.70	052° 19' 16.32"	038° 23' 49.78"	Картометрический метод	5.00	–
7213	386284.22	1244244.78	052° 19' 16.19"	038° 23' 50.05"	Картометрический метод	5.00	–
7214	386282.91	1244249.60	052° 19' 16.15"	038° 23' 50.31"	Картометрический метод	5.00	–
7215	386282.56	1244260.93	052° 19' 16.14"	038° 23' 50.90"	Картометрический метод	5.00	–
7216	386278.84	1244268.96	052° 19' 16.02"	038° 23' 51.33"	Картометрический метод	5.00	–
7217	386265.22	1244280.83	052° 19' 15.58"	038° 23' 51.96"	Картометрический метод	5.00	–
7218	386256.98	1244284.69	052° 19' 15.31"	038° 23' 52.16"	Картометрический метод	5.00	–
7219	386245.51	1244288.44	052° 19' 14.94"	038° 23' 52.36"	Картометрический метод	5.00	–
7220	386239.01	1244288.08	052° 19' 14.73"	038° 23' 52.34"	Картометрический метод	5.00	–
7221	386220.02	1244277.77	052° 19' 14.12"	038° 23' 51.80"	Картометрический метод	5.00	–
7222	386211.47	1244272.78	052° 19' 13.84"	038° 23' 51.53"	Картометрический метод	5.00	–
7223	386204.36	1244269.82	052° 19' 13.61"	038° 23' 51.38"	Картометрический метод	5.00	–
7224	386194.99	1244269.85	052° 19' 13.31"	038° 23' 51.38"	Картометрический метод	5.00	–
7225	386184.88	1244273.05	052° 19' 12.98"	038° 23' 51.55"	Картометрический метод	5.00	–
7226	386176.51	1244278.25	052° 19' 12.71"	038° 23' 51.82"	Картометрический метод	5.00	–
7227	386169.89	1244284.74	052° 19' 12.50"	038° 23' 52.17"	Картометрический метод	5.00	–
7228	386167.12	1244293.08	052° 19' 12.41"	038° 23' 52.61"	Картометрический метод	5.00	–
7229	386167.60	1244305.94	052° 19' 12.42"	038° 23' 53.29"	Картометрический метод	5.00	–
7230	386170.48	1244317.72	052° 19' 12.52"	038° 23' 53.91"	Картометрический метод	5.00	–
7231	386177.88	1244333.93	052° 19' 12.76"	038° 23' 54.76"	Картометрический метод	5.00	–
7232	386178.81	1244342.50	052° 19' 12.79"	038° 23' 55.22"	Картометрический метод	5.00	–
7233	386178.02	1244353.02	052° 19' 12.76"	038° 23' 55.77"	Картометрический метод	5.00	–
7234	386173.71	1244366.61	052° 19' 12.62"	038° 23' 56.49"	Картометрический метод	5.00	–
7235	386165.50	1244377.16	052° 19' 12.36"	038° 23' 57.05"	Картометрический метод	5.00	–
7236	386160.62	1244382.42	052° 19' 12.20"	038° 23' 57.33"	Картометрический метод	5.00	–
7237	386156.92	1244384.19	052° 19' 12.08"	038° 23' 57.42"	Картометрический метод	5.00	–
7238	386151.07	1244383.96	052° 19' 11.89"	038° 23' 57.41"	Картометрический метод	5.00	–
7239	386144.03	1244382.74	052° 19' 11.66"	038° 23' 57.34"	Картометрический метод	5.00	–
7240	386131.27	1244378.23	052° 19' 11.25"	038° 23' 57.11"	Картометрический метод	5.00	–
7241	386126.42	1244373.67	052° 19' 11.09"	038° 23' 56.87"	Картометрический метод	5.00	–
7242	386118.07	1244359.39	052° 19' 10.82"	038° 23' 56.11"	Картометрический метод	5.00	–
7243	386112.34	1244355.27	052° 19' 10.64"	038° 23' 55.90"	Картометрический метод	5.00	–
7244	386105.72	1244354.53	052° 19' 10.42"	038° 23' 55.86"	Картометрический метод	5.00	–
7245	386095.94	1244356.87	052° 19' 10.11"	038° 23' 55.98"	Картометрический метод	5.00	–
7246	386087.02	1244362.94	052° 19' 09.82"	038° 23' 56.30"	Картометрический метод	5.00	–
7247	386069.94	1244381.97	052° 19' 09.27"	038° 23' 57.31"	Картометрический метод	5.00	–
7248	386064.24	1244390.65	052° 19' 09.08"	038° 23' 57.77"	Картометрический метод	5.00	–

7249	386061.76	1244398.63	052° 19' 09.00"	038° 23' 58.19"	Картометрический метод	5.00	–
7250	386058.46	1244403.42	052° 19' 08.89"	038° 23' 58.44"	Картометрический метод	5.00	–
7251	386049.99	1244408.28	052° 19' 08.62"	038° 23' 58.70"	Картометрический метод	5.00	–
7252	386044.30	1244408.81	052° 19' 08.44"	038° 23' 58.73"	Картометрический метод	5.00	–
7253	386032.06	1244405.52	052° 19' 08.04"	038° 23' 58.55"	Картометрический метод	5.00	–
7254	386026.03	1244401.79	052° 19' 07.85"	038° 23' 58.36"	Картометрический метод	5.00	–
7255	386021.11	1244395.36	052° 19' 07.69"	038° 23' 58.02"	Картометрический метод	5.00	–
7256	386018.78	1244384.82	052° 19' 07.61"	038° 23' 57.46"	Картометрический метод	5.00	–
7257	386018.68	1244376.02	052° 19' 07.61"	038° 23' 57.00"	Картометрический метод	5.00	–
7258	386026.08	1244342.41	052° 19' 07.84"	038° 23' 55.22"	Картометрический метод	5.00	–
7259	386025.48	1244333.47	052° 19' 07.83"	038° 23' 54.75"	Картометрический метод	5.00	–
7260	386019.61	1244317.96	052° 19' 07.63"	038° 23' 53.93"	Картометрический метод	5.00	–
7261	386009.79	1244303.48	052° 19' 07.32"	038° 23' 53.17"	Картометрический метод	5.00	–
7262	385999.92	1244292.23	052° 19' 07.00"	038° 23' 52.57"	Картометрический метод	5.00	–
7263	385994.11	1244286.45	052° 19' 06.81"	038° 23' 52.27"	Картометрический метод	5.00	–
7264	385989.18	1244283.32	052° 19' 06.65"	038° 23' 52.10"	Картометрический метод	5.00	–
7265	385984.98	1244282.80	052° 19' 06.51"	038° 23' 52.08"	Картометрический метод	5.00	–
7266	385974.38	1244284.88	052° 19' 06.17"	038° 23' 52.19"	Картометрический метод	5.00	–
7267	385968.52	1244285.14	052° 19' 05.98"	038° 23' 52.20"	Картометрический метод	5.00	–
7268	385963.15	1244283.74	052° 19' 05.81"	038° 23' 52.13"	Картометрический метод	5.00	–
7269	385955.04	1244278.95	052° 19' 05.54"	038° 23' 51.88"	Картометрический метод	5.00	–
7270	385950.05	1244277.22	052° 19' 05.38"	038° 23' 51.78"	Картометрический метод	5.00	–
7271	385939.53	1244276.40	052° 19' 05.04"	038° 23' 51.74"	Картометрический метод	5.00	–
7272	385932.49	1244274.88	052° 19' 04.81"	038° 23' 51.66"	Картометрический метод	5.00	–
7273	385926.39	1244271.23	052° 19' 04.62"	038° 23' 51.47"	Картометрический метод	5.00	–
7274	385922.42	1244253.86	052° 19' 04.49"	038° 23' 50.55"	Картометрический метод	5.00	–
7275	385923.32	1244240.58	052° 19' 04.52"	038° 23' 49.85"	Картометрический метод	5.00	–
7276	385925.03	1244223.67	052° 19' 04.57"	038° 23' 48.96"	Картометрический метод	5.00	–
7277	385922.30	1244213.46	052° 19' 04.48"	038° 23' 48.42"	Картометрический метод	5.00	–
7278	385917.42	1244207.22	052° 19' 04.32"	038° 23' 48.09"	Картометрический метод	5.00	–
7279	385904.71	1244201.66	052° 19' 03.91"	038° 23' 47.80"	Картометрический метод	5.00	–
7280	385893.82	1244199.05	052° 19' 03.56"	038° 23' 47.66"	Картометрический метод	5.00	–
7281	385882.58	1244198.25	052° 19' 03.20"	038° 23' 47.62"	Картометрический метод	5.00	–
7282	385872.60	1244201.89	052° 19' 02.87"	038° 23' 47.81"	Картометрический метод	5.00	–
7283	385837.17	1244225.38	052° 19' 01.73"	038° 23' 49.05"	Картометрический метод	5.00	–
7284	385829.37	1244232.00	052° 19' 01.48"	038° 23' 49.41"	Картометрический метод	5.00	–
7285	385818.00	1244245.03	052° 19' 01.11"	038° 23' 50.09"	Картометрический метод	5.00	–
7286	385808.45	1244258.51	052° 19' 00.80"	038° 23' 50.81"	Картометрический метод	5.00	–
7287	385803.00	1244271.66	052° 19' 00.62"	038° 23' 51.50"	Картометрический	5.00	–

					метод		
7288	385799.75	1244277.47	052° 19' 00.52"	038° 23' 51.81"	Картометрический метод	5.00	–
7289	385792.92	1244286.69	052° 19' 00.30"	038° 23' 52.29"	Картометрический метод	5.00	–
7290	385789.75	1244292.59	052° 19' 00.20"	038° 23' 52.61"	Картометрический метод	5.00	–
7291	385786.91	1244303.34	052° 19' 00.11"	038° 23' 53.17"	Картометрический метод	5.00	–
7292	385783.41	1244311.92	052° 18' 59.99"	038° 23' 53.63"	Картометрический метод	5.00	–
7293	385772.27	1244332.85	052° 18' 59.63"	038° 23' 54.73"	Картометрический метод	5.00	–
7294	385766.94	1244347.72	052° 18' 59.46"	038° 23' 55.52"	Картометрический метод	5.00	–
7295	385766.78	1244354.53	052° 18' 59.46"	038° 23' 55.88"	Картометрический метод	5.00	–
7296	385768.87	1244365.31	052° 18' 59.52"	038° 23' 56.45"	Картометрический метод	5.00	–
7297	385780.22	1244397.99	052° 18' 59.89"	038° 23' 58.17"	Картометрический метод	5.00	–
7298	385786.69	1244423.30	052° 19' 00.10"	038° 23' 59.51"	Картометрический метод	5.00	–
7299	385783.85	1244454.51	052° 19' 00.01"	038° 24' 01.15"	Картометрический метод	5.00	–
7300	385776.02	1244494.34	052° 18' 59.76"	038° 24' 03.26"	Картометрический метод	5.00	–
7301	385772.64	1244510.77	052° 18' 59.65"	038° 24' 04.13"	Картометрический метод	5.00	–
7302	385769.24	1244519.13	052° 18' 59.54"	038° 24' 04.57"	Картометрический метод	5.00	–
7303	385757.48	1244532.24	052° 18' 59.16"	038° 24' 05.26"	Картометрический метод	5.00	–
7304	385753.41	1244542.51	052° 18' 59.03"	038° 24' 05.80"	Картометрический метод	5.00	–
7305	385748.51	1244557.62	052° 18' 58.87"	038° 24' 06.60"	Картометрический метод	5.00	–
7306	385745.15	1244573.55	052° 18' 58.76"	038° 24' 07.44"	Картометрический метод	5.00	–
7307	385744.47	1244583.09	052° 18' 58.74"	038° 24' 07.94"	Картометрический метод	5.00	–
7308	385741.41	1244603.74	052° 18' 58.64"	038° 24' 09.04"	Картометрический метод	5.00	–
7309	385737.32	1244612.03	052° 18' 58.51"	038° 24' 09.47"	Картометрический метод	5.00	–
7310	385729.49	1244617.36	052° 18' 58.26"	038° 24' 09.75"	Картометрический метод	5.00	–
7311	385725.29	1244617.81	052° 18' 58.12"	038° 24' 09.78"	Картометрический метод	5.00	–
7312	385720.86	1244614.07	052° 18' 57.98"	038° 24' 09.58"	Картометрический метод	5.00	–
7313	385720.75	1244605.22	052° 18' 57.98"	038° 24' 09.11"	Картометрический метод	5.00	–
7314	385718.37	1244602.61	052° 18' 57.90"	038° 24' 08.98"	Картометрический метод	5.00	–
7315	385707.81	1244602.04	052° 18' 57.56"	038° 24' 08.95"	Картометрический метод	5.00	–
7316	385702.71	1244604.65	052° 18' 57.39"	038° 24' 09.09"	Картометрический метод	5.00	–
7317	385696.58	1244613.73	052° 18' 57.19"	038° 24' 09.56"	Картометрический метод	5.00	–
7318	385683.98	1244623.83	052° 18' 56.79"	038° 24' 10.10"	Картометрический метод	5.00	–
7319	385676.60	1244628.71	052° 18' 56.55"	038° 24' 10.36"	Картометрический метод	5.00	–
7320	385664.92	1244634.95	052° 18' 56.17"	038° 24' 10.69"	Картометрический метод	5.00	–
7321	385653.00	1244637.22	052° 18' 55.79"	038° 24' 10.81"	Картометрический метод	5.00	–
7322	385636.61	1244641.17	052° 18' 55.26"	038° 24' 11.02"	Картометрический метод	5.00	–
7323	385629.33	1244641.37	052° 18' 55.02"	038° 24' 11.03"	Картометрический метод	5.00	–
7324	385621.11	1244639.03	052° 18' 54.75"	038° 24' 10.91"	Картометрический метод	5.00	–
7325	385611.58	1244640.17	052° 18' 54.45"	038° 24' 10.97"	Картометрический метод	5.00	–

7326	385585.42	1244652.44	052° 18' 53.60"	038° 24' 11.62"	Картометрический метод	5.00	–
7327	385564.82	1244652.54	052° 18' 52.93"	038° 24' 11.62"	Картометрический метод	5.00	–
7328	385548.93	1244657.76	052° 18' 52.42"	038° 24' 11.90"	Картометрический метод	5.00	–
7329	385540.69	1244665.07	052° 18' 52.15"	038° 24' 12.28"	Картометрический метод	5.00	–
7330	385535.12	1244675.97	052° 18' 51.97"	038° 24' 12.86"	Картометрический метод	5.00	–
7331	385532.02	1244685.90	052° 18' 51.87"	038° 24' 13.38"	Картометрический метод	5.00	–
7332	385532.20	1244699.91	052° 18' 51.88"	038° 24' 14.12"	Картометрический метод	5.00	–
7333	385531.34	1244711.62	052° 18' 51.85"	038° 24' 14.74"	Картометрический метод	5.00	–
7334	385530.16	1244718.23	052° 18' 51.81"	038° 24' 15.09"	Картометрический метод	5.00	–
7335	385524.10	1244730.62	052° 18' 51.62"	038° 24' 15.75"	Картометрический метод	5.00	–
7336	385516.78	1244743.31	052° 18' 51.38"	038° 24' 16.42"	Картометрический метод	5.00	–
7337	385512.29	1244750.01	052° 18' 51.24"	038° 24' 16.77"	Картометрический метод	5.00	–
7338	385500.11	1244758.04	052° 18' 50.84"	038° 24' 17.19"	Картометрический метод	5.00	–
7339	385493.51	1244769.18	052° 18' 50.63"	038° 24' 17.78"	Картометрический метод	5.00	–
7340	385490.26	1244793.49	052° 18' 50.53"	038° 24' 19.07"	Картометрический метод	5.00	–
7341	385498.00	1244818.37	052° 18' 50.78"	038° 24' 20.38"	Картометрический метод	5.00	–
7342	385499.52	1244829.87	052° 18' 50.83"	038° 24' 20.99"	Картометрический метод	5.00	–
7343	385498.77	1244840.81	052° 18' 50.80"	038° 24' 21.56"	Картометрический метод	5.00	–
7344	385499.12	1244851.03	052° 18' 50.81"	038° 24' 22.10"	Картометрический метод	5.00	–
7345	385501.52	1244858.61	052° 18' 50.89"	038° 24' 22.50"	Картометрический метод	5.00	–
7346	385506.15	1244866.92	052° 18' 51.04"	038° 24' 22.94"	Картометрический метод	5.00	–
7347	385514.66	1244877.47	052° 18' 51.32"	038° 24' 23.50"	Картометрический метод	5.00	–
7348	385523.17	1244885.64	052° 18' 51.59"	038° 24' 23.93"	Картометрический метод	5.00	–
7349	385531.23	1244895.74	052° 18' 51.85"	038° 24' 24.46"	Картометрический метод	5.00	–
7350	385538.56	1244904.41	052° 18' 52.09"	038° 24' 24.92"	Картометрический метод	5.00	–
7351	385538.99	1244911.02	052° 18' 52.11"	038° 24' 25.27"	Картометрический метод	5.00	–
7352	385535.62	1244921.89	052° 18' 52.00"	038° 24' 25.84"	Картометрический метод	5.00	–
7353	385535.00	1244930.08	052° 18' 51.98"	038° 24' 26.27"	Картометрический метод	5.00	–
7354	385537.72	1244937.55	052° 18' 52.07"	038° 24' 26.67"	Картометрический метод	5.00	–
7355	385537.44	1244942.90	052° 18' 52.06"	038° 24' 26.95"	Картометрический метод	5.00	–
7356	385533.14	1244950.49	052° 18' 51.92"	038° 24' 27.35"	Картометрический метод	5.00	–
7357	385525.46	1244957.09	052° 18' 51.67"	038° 24' 27.70"	Картометрический метод	5.00	–
7358	385516.70	1244963.63	052° 18' 51.39"	038° 24' 28.05"	Картометрический метод	5.00	–
7359	385510.15	1244968.26	052° 18' 51.18"	038° 24' 28.29"	Картометрический метод	5.00	–
7360	385502.25	1244971.92	052° 18' 50.92"	038° 24' 28.49"	Картометрический метод	5.00	–
7361	385495.50	1244973.16	052° 18' 50.70"	038° 24' 28.55"	Картометрический метод	5.00	–
7362	385488.22	1244976.41	052° 18' 50.47"	038° 24' 28.72"	Картометрический метод	5.00	–
7363	385485.97	1244981.88	052° 18' 50.39"	038° 24' 29.01"	Картометрический метод	5.00	–
7364	385487.42	1244986.12	052° 18' 50.44"	038° 24' 29.24"	Картометрический	5.00	–

					метод		
7365	385492.67	1244990.48	052° 18' 50.61"	038° 24' 29.47"	Картометрический метод	5.00	–
7366	385496.64	1244998.38	052° 18' 50.74"	038° 24' 29.88"	Картометрический метод	5.00	–
7367	385498.00	1245007.30	052° 18' 50.78"	038° 24' 30.35"	Картометрический метод	5.00	–
7368	385500.02	1245025.98	052° 18' 50.85"	038° 24' 31.34"	Картометрический метод	5.00	–
7369	385501.24	1245041.60	052° 18' 50.89"	038° 24' 32.16"	Картометрический метод	5.00	–
7370	385504.47	1245053.42	052° 18' 50.99"	038° 24' 32.79"	Картометрический метод	5.00	–
7371	385509.78	1245062.57	052° 18' 51.17"	038° 24' 33.27"	Картометрический метод	5.00	–
7372	385513.64	1245073.46	052° 18' 51.29"	038° 24' 33.84"	Картометрический метод	5.00	–
7373	385515.23	1245082.65	052° 18' 51.34"	038° 24' 34.33"	Картометрический метод	5.00	–
7374	385514.66	1245107.39	052° 18' 51.33"	038° 24' 35.64"	Картометрический метод	5.00	–
7375	385517.04	1245122.15	052° 18' 51.40"	038° 24' 36.41"	Картометрический метод	5.00	–
7376	385523.28	1245133.72	052° 18' 51.61"	038° 24' 37.03"	Картометрический метод	5.00	–
7377	385526.83	1245139.41	052° 18' 51.72"	038° 24' 37.33"	Картометрический метод	5.00	–
7378	385531.00	1245146.09	052° 18' 51.86"	038° 24' 37.68"	Картометрический метод	5.00	–
7379	385536.04	1245148.79	052° 18' 52.02"	038° 24' 37.82"	Картометрический метод	5.00	–
7380	385546.39	1245149.32	052° 18' 52.35"	038° 24' 37.85"	Картометрический метод	5.00	–
7381	385563.71	1245150.90	052° 18' 52.91"	038° 24' 37.93"	Картометрический метод	5.00	–
7382	385576.24	1245155.65	052° 18' 53.32"	038° 24' 38.18"	Картометрический метод	5.00	–
7383	385586.77	1245163.18	052° 18' 53.66"	038° 24' 38.58"	Картометрический метод	5.00	–
7384	385595.63	1245175.37	052° 18' 53.95"	038° 24' 39.22"	Картометрический метод	5.00	–
7385	385602.27	1245189.22	052° 18' 54.16"	038° 24' 39.95"	Картометрический метод	5.00	–
7386	385609.58	1245209.78	052° 18' 54.40"	038° 24' 41.04"	Картометрический метод	5.00	–
7387	385610.92	1245217.00	052° 18' 54.44"	038° 24' 41.42"	Картометрический метод	5.00	–
7388	385610.89	1245223.22	052° 18' 54.44"	038° 24' 41.75"	Картометрический метод	5.00	–
7389	385608.26	1245230.48	052° 18' 54.36"	038° 24' 42.13"	Картометрический метод	5.00	–
7390	385603.13	1245240.72	052° 18' 54.19"	038° 24' 42.67"	Картометрический метод	5.00	–
7391	385601.17	1245247.93	052° 18' 54.13"	038° 24' 43.05"	Картометрический метод	5.00	–
7392	385602.09	1245255.38	052° 18' 54.16"	038° 24' 43.44"	Картометрический метод	5.00	–
7393	385605.81	1245265.93	052° 18' 54.28"	038° 24' 44.00"	Картометрический метод	5.00	–
7394	385620.16	1245289.37	052° 18' 54.75"	038° 24' 45.24"	Картометрический метод	5.00	–
7395	385624.92	1245299.32	052° 18' 54.90"	038° 24' 45.76"	Картометрический метод	5.00	–
7396	385630.19	1245319.79	052° 18' 55.07"	038° 24' 46.84"	Картометрический метод	5.00	–
7397	385634.36	1245334.96	052° 18' 55.21"	038° 24' 47.64"	Картометрический метод	5.00	–
7398	385635.43	1245342.23	052° 18' 55.24"	038° 24' 48.03"	Картометрический метод	5.00	–
7399	385634.81	1245358.05	052° 18' 55.22"	038° 24' 48.86"	Картометрический метод	5.00	–
7400	385635.52	1245365.80	052° 18' 55.24"	038° 24' 49.27"	Картометрический метод	5.00	–
7401	385640.88	1245382.12	052° 18' 55.42"	038° 24' 50.13"	Картометрический метод	5.00	–
7402	385648.41	1245395.74	052° 18' 55.66"	038° 24' 50.85"	Картометрический метод	5.00	–

7403	385652.34	1245408.04	052° 18' 55.79"	038° 24' 51.50"	Картометрический метод	5.00	–
7404	385650.62	1245419.21	052° 18' 55.73"	038° 24' 52.09"	Картометрический метод	5.00	–
7405	385643.13	1245431.51	052° 18' 55.49"	038° 24' 52.74"	Картометрический метод	5.00	–
7406	385640.06	1245442.54	052° 18' 55.39"	038° 24' 53.32"	Картометрический метод	5.00	–
7407	385638.52	1245454.39	052° 18' 55.34"	038° 24' 53.95"	Картометрический метод	5.00	–
7408	385634.73	1245466.12	052° 18' 55.22"	038° 24' 54.57"	Картометрический метод	5.00	–
7409	385626.73	1245472.13	052° 18' 54.96"	038° 24' 54.88"	Картометрический метод	5.00	–
7410	385614.07	1245477.13	052° 18' 54.55"	038° 24' 55.15"	Картометрический метод	5.00	–
7411	385602.50	1245483.15	052° 18' 54.18"	038° 24' 55.47"	Картометрический метод	5.00	–
7412	385591.38	1245484.85	052° 18' 53.82"	038° 24' 55.56"	Картометрический метод	5.00	–
7413	385579.57	1245482.58	052° 18' 53.44"	038° 24' 55.44"	Картометрический метод	5.00	–
7414	385571.63	1245479.06	052° 18' 53.18"	038° 24' 55.25"	Картометрический метод	5.00	–
7415	385559.83	1245470.78	052° 18' 52.80"	038° 24' 54.82"	Картометрический метод	5.00	–
7416	385553.70	1245467.71	052° 18' 52.60"	038° 24' 54.65"	Картометрический метод	5.00	–
7417	385543.55	1245464.49	052° 18' 52.27"	038° 24' 54.49"	Картометрический метод	5.00	–
7418	385508.99	1245452.96	052° 18' 51.15"	038° 24' 53.88"	Картометрический метод	5.00	–
7419	385485.58	1245448.65	052° 18' 50.40"	038° 24' 53.65"	Картометрический метод	5.00	–
7420	385470.10	1245445.61	052° 18' 49.90"	038° 24' 53.49"	Картометрический метод	5.00	–
7421	385458.96	1245441.04	052° 18' 49.53"	038° 24' 53.25"	Картометрический метод	5.00	–
7422	385430.43	1245431.40	052° 18' 48.61"	038° 24' 52.74"	Картометрический метод	5.00	–
7423	385411.49	1245426.35	052° 18' 48.00"	038° 24' 52.48"	Картометрический метод	5.00	–
7424	385394.48	1245418.82	052° 18' 47.45"	038° 24' 52.08"	Картометрический метод	5.00	–
7425	385379.17	1245412.60	052° 18' 46.95"	038° 24' 51.75"	Картометрический метод	5.00	–
7426	385365.62	1245410.01	052° 18' 46.51"	038° 24' 51.62"	Картометрический метод	5.00	–
7427	385344.82	1245410.74	052° 18' 45.84"	038° 24' 51.66"	Картометрический метод	5.00	–
7428	385336.03	1245412.08	052° 18' 45.56"	038° 24' 51.73"	Картометрический метод	5.00	–
7429	385324.53	1245415.34	052° 18' 45.18"	038° 24' 51.90"	Картометрический метод	5.00	–
7430	385314.83	1245423.04	052° 18' 44.87"	038° 24' 52.31"	Картометрический метод	5.00	–
7431	385303.02	1245441.02	052° 18' 44.49"	038° 24' 53.26"	Картометрический метод	5.00	–
7432	385297.59	1245454.79	052° 18' 44.31"	038° 24' 53.99"	Картометрический метод	5.00	–
7433	385296.56	1245474.70	052° 18' 44.28"	038° 24' 55.04"	Картометрический метод	5.00	–
7434	385294.99	1245485.75	052° 18' 44.23"	038° 24' 55.62"	Картометрический метод	5.00	–
7435	385289.85	1245499.83	052° 18' 44.07"	038° 24' 56.36"	Картометрический метод	5.00	–
7436	385286.12	1245515.56	052° 18' 43.95"	038° 24' 57.19"	Картометрический метод	5.00	–
7437	385284.03	1245536.08	052° 18' 43.88"	038° 24' 58.28"	Картометрический метод	5.00	–
7438	385280.51	1245558.64	052° 18' 43.76"	038° 24' 59.47"	Картометрический метод	5.00	–
7439	385277.84	1245573.07	052° 18' 43.68"	038° 25' 00.23"	Картометрический метод	5.00	–
7440	385273.05	1245586.10	052° 18' 43.52"	038° 25' 00.92"	Картометрический метод	5.00	–
7441	385273.50	1245593.80	052° 18' 43.54"	038° 25' 01.32"	Картометрический	5.00	–

					метод		
7442	385277.81	1245601.06	052° 18' 43.68"	038° 25' 01.71"	Картометрический метод	5.00	–
7443	385280.88	1245610.71	052° 18' 43.78"	038° 25' 02.22"	Картометрический метод	5.00	–
7444	385281.67	1245618.20	052° 18' 43.80"	038° 25' 02.61"	Картометрический метод	5.00	–
7445	385280.13	1245624.18	052° 18' 43.75"	038° 25' 02.93"	Картометрический метод	5.00	–
7446	385277.02	1245632.47	052° 18' 43.65"	038° 25' 03.37"	Картометрический метод	5.00	–
7447	385276.22	1245641.91	052° 18' 43.63"	038° 25' 03.86"	Картометрический метод	5.00	–
7448	385278.97	1245651.88	052° 18' 43.72"	038° 25' 04.39"	Картометрический метод	5.00	–
7449	385286.67	1245661.59	052° 18' 43.97"	038° 25' 04.90"	Картометрический метод	5.00	–
7450	385292.41	1245668.47	052° 18' 44.15"	038° 25' 05.27"	Картометрический метод	5.00	–
7451	385297.31	1245680.14	052° 18' 44.31"	038° 25' 05.88"	Картометрический метод	5.00	–
7452	385297.76	1245686.79	052° 18' 44.33"	038° 25' 06.23"	Картометрический метод	5.00	–
7453	385292.54	1245708.01	052° 18' 44.16"	038° 25' 07.35"	Картометрический метод	5.00	–
7454	385289.68	1245722.94	052° 18' 44.07"	038° 25' 08.14"	Картометрический метод	5.00	–
7455	385287.57	1245736.45	052° 18' 44.00"	038° 25' 08.85"	Картометрический метод	5.00	–
7456	385283.49	1245752.22	052° 18' 43.87"	038° 25' 09.69"	Картометрический метод	5.00	–
7457	385273.73	1245774.69	052° 18' 43.55"	038° 25' 10.87"	Картометрический метод	5.00	–
7458	385266.46	1245797.62	052° 18' 43.32"	038° 25' 12.08"	Картометрический метод	5.00	–
7459	385265.22	1245813.39	052° 18' 43.28"	038° 25' 12.92"	Картометрический метод	5.00	–
7460	385263.82	1245823.33	052° 18' 43.23"	038° 25' 13.44"	Картометрический метод	5.00	–
7461	385261.83	1245835.16	052° 18' 43.17"	038° 25' 14.07"	Картометрический метод	5.00	–
7462	385261.88	1245840.39	052° 18' 43.17"	038° 25' 14.34"	Картометрический метод	5.00	–
7463	385264.51	1245850.43	052° 18' 43.26"	038° 25' 14.87"	Картометрический метод	5.00	–
7464	385265.33	1245857.20	052° 18' 43.28"	038° 25' 15.23"	Картометрический метод	5.00	–
7465	385263.85	1245866.73	052° 18' 43.23"	038° 25' 15.73"	Картометрический метод	5.00	–
7466	385253.07	1245891.13	052° 18' 42.89"	038° 25' 17.02"	Картометрический метод	5.00	–
7467	385240.36	1245924.61	052° 18' 42.48"	038° 25' 18.79"	Картометрический метод	5.00	–
7468	385236.71	1245945.08	052° 18' 42.36"	038° 25' 19.87"	Картометрический метод	5.00	–
7469	385237.03	1245951.62	052° 18' 42.37"	038° 25' 20.21"	Картометрический метод	5.00	–
7470	385239.55	1245960.45	052° 18' 42.45"	038° 25' 20.68"	Картометрический метод	5.00	–
7471	385244.26	1245974.11	052° 18' 42.60"	038° 25' 21.40"	Картометрический метод	5.00	–
7472	385250.19	1245983.29	052° 18' 42.80"	038° 25' 21.89"	Картометрический метод	5.00	–
7473	385255.48	1245989.43	052° 18' 42.97"	038° 25' 22.21"	Картометрический метод	5.00	–
7474	385267.03	1246006.34	052° 18' 43.34"	038° 25' 23.10"	Картометрический метод	5.00	–
7475	385269.32	1246014.08	052° 18' 43.42"	038° 25' 23.51"	Картометрический метод	5.00	–
7476	385269.00	1246022.44	052° 18' 43.41"	038° 25' 23.95"	Картометрический метод	5.00	–
7477	385264.31	1246031.33	052° 18' 43.25"	038° 25' 24.42"	Картометрический метод	5.00	–
7478	385255.28	1246045.88	052° 18' 42.96"	038° 25' 25.19"	Картометрический метод	5.00	–
7479	385247.89	1246061.48	052° 18' 42.72"	038° 25' 26.01"	Картометрический метод	5.00	–

7480	385240.59	1246073.66	052° 18' 42.49"	038° 25' 26.66"	Картометрический метод	5.00	–
7481	385236.85	1246078.82	052° 18' 42.37"	038° 25' 26.93"	Картометрический метод	5.00	–
7482	385232.53	1246082.47	052° 18' 42.23"	038° 25' 27.12"	Картометрический метод	5.00	–
7483	385225.59	1246089.57	052° 18' 42.00"	038° 25' 27.50"	Картометрический метод	5.00	–
7484	385220.78	1246092.91	052° 18' 41.85"	038° 25' 27.67"	Картометрический метод	5.00	–
7485	385212.90	1246097.79	052° 18' 41.59"	038° 25' 27.93"	Картометрический метод	5.00	–
7486	385211.08	1246103.24	052° 18' 41.53"	038° 25' 28.22"	Картометрический метод	5.00	–
7487	385213.35	1246112.43	052° 18' 41.61"	038° 25' 28.70"	Картометрический метод	5.00	–
7488	385214.26	1246122.76	052° 18' 41.64"	038° 25' 29.25"	Картометрический метод	5.00	–
7489	385214.33	1246135.53	052° 18' 41.64"	038° 25' 29.92"	Картометрический метод	5.00	–
7490	385211.88	1246145.43	052° 18' 41.56"	038° 25' 30.45"	Картометрический метод	5.00	–
7491	385209.38	1246151.15	052° 18' 41.48"	038° 25' 30.75"	Картометрический метод	5.00	–
7492	385204.84	1246158.19	052° 18' 41.33"	038° 25' 31.12"	Картометрический метод	5.00	–
7493	385199.74	1246165.66	052° 18' 41.17"	038° 25' 31.51"	Картометрический метод	5.00	–
7494	385197.12	1246170.53	052° 18' 41.08"	038° 25' 31.77"	Картометрический метод	5.00	–
7495	385197.92	1246176.21	052° 18' 41.11"	038° 25' 32.07"	Картометрический метод	5.00	–
7496	385203.70	1246183.03	052° 18' 41.30"	038° 25' 32.43"	Картометрический метод	5.00	–
7497	385237.15	1246191.73	052° 18' 42.38"	038° 25' 32.89"	Картометрический метод	5.00	–
7498	385280.07	1246199.41	052° 18' 43.77"	038° 25' 33.29"	Картометрический метод	5.00	–
7499	385282.70	1246206.72	052° 18' 43.85"	038° 25' 33.68"	Картометрический метод	5.00	–
7500	385283.28	1246218.79	052° 18' 43.87"	038° 25' 34.31"	Картометрический метод	5.00	–
7501	385277.89	1246233.89	052° 18' 43.70"	038° 25' 35.11"	Картометрический метод	5.00	–
7502	385276.32	1246233.81	052° 18' 43.65"	038° 25' 35.11"	Картометрический метод	5.00	–
7503	385270.66	1246250.66	052° 18' 43.47"	038° 25' 36.00"	Картометрический метод	5.00	–
7504	385270.44	1246256.78	052° 18' 43.46"	038° 25' 36.32"	Картометрический метод	5.00	–
7505	385276.34	1246276.53	052° 18' 43.65"	038° 25' 37.36"	Картометрический метод	5.00	–
7506	385286.30	1246312.08	052° 18' 43.97"	038° 25' 39.24"	Картометрический метод	5.00	–
7507	385288.37	1246322.28	052° 18' 44.04"	038° 25' 39.78"	Картометрический метод	5.00	–
7508	385286.46	1246327.33	052° 18' 43.98"	038° 25' 40.04"	Картометрический метод	5.00	–
7509	385278.54	1246337.12	052° 18' 43.72"	038° 25' 40.56"	Картометрический метод	5.00	–
7510	385272.62	1246348.75	052° 18' 43.53"	038° 25' 41.18"	Картометрический метод	5.00	–
7511	385266.46	1246364.99	052° 18' 43.33"	038° 25' 42.03"	Картометрический метод	5.00	–
7512	385265.92	1246370.89	052° 18' 43.31"	038° 25' 42.34"	Картометрический метод	5.00	–
7513	385270.47	1246377.39	052° 18' 43.46"	038° 25' 42.69"	Картометрический метод	5.00	–
7514	385279.72	1246382.00	052° 18' 43.76"	038° 25' 42.93"	Картометрический метод	5.00	–
7515	385289.28	1246383.18	052° 18' 44.07"	038° 25' 42.99"	Картометрический метод	5.00	–
7516	385297.83	1246382.92	052° 18' 44.35"	038° 25' 42.98"	Картометрический метод	5.00	–
7517	385307.54	1246380.45	052° 18' 44.66"	038° 25' 42.85"	Картометрический метод	5.00	–
7518	385312.96	1246379.98	052° 18' 44.84"	038° 25' 42.82"	Картометрический	5.00	–

					метод		
7519	385320.83	1246380.81	052° 18' 45.09"	038° 25' 42.87"	Картометрический метод	5.00	–
7520	385326.07	1246380.23	052° 18' 45.26"	038° 25' 42.83"	Картометрический метод	5.00	–
7521	385331.46	1246376.76	052° 18' 45.44"	038° 25' 42.65"	Картометрический метод	5.00	–
7522	385337.62	1246371.79	052° 18' 45.63"	038° 25' 42.39"	Картометрический метод	5.00	–
7523	385344.46	1246370.08	052° 18' 45.86"	038° 25' 42.30"	Картометрический метод	5.00	–
7524	385351.88	1246371.06	052° 18' 46.10"	038° 25' 42.35"	Картометрический метод	5.00	–
7525	385360.57	1246375.70	052° 18' 46.38"	038° 25' 42.59"	Картометрический метод	5.00	–
7526	385370.08	1246383.07	052° 18' 46.69"	038° 25' 42.98"	Картометрический метод	5.00	–
7527	385374.13	1246388.69	052° 18' 46.82"	038° 25' 43.28"	Картометрический метод	5.00	–
7528	385376.37	1246394.09	052° 18' 46.89"	038° 25' 43.56"	Картометрический метод	5.00	–
7529	385377.07	1246397.34	052° 18' 46.91"	038° 25' 43.74"	Картометрический метод	5.00	–
7530	385380.04	1246406.10	052° 18' 47.01"	038° 25' 44.20"	Картометрический метод	5.00	–
7531	385383.00	1246410.83	052° 18' 47.10"	038° 25' 44.45"	Картометрический метод	5.00	–
7532	385389.88	1246415.50	052° 18' 47.33"	038° 25' 44.69"	Картометрический метод	5.00	–
7533	385403.07	1246419.19	052° 18' 47.75"	038° 25' 44.89"	Картометрический метод	5.00	–
7534	385414.58	1246420.29	052° 18' 48.13"	038° 25' 44.95"	Картометрический метод	5.00	–
7535	385423.16	1246419.42	052° 18' 48.40"	038° 25' 44.90"	Картометрический метод	5.00	–
7536	385430.64	1246415.48	052° 18' 48.65"	038° 25' 44.69"	Картометрический метод	5.00	–
7537	385450.97	1246400.85	052° 18' 49.30"	038° 25' 43.92"	Картометрический метод	5.00	–
7538	385454.61	1246400.12	052° 18' 49.42"	038° 25' 43.88"	Картометрический метод	5.00	–
7539	385458.49	1246403.26	052° 18' 49.55"	038° 25' 44.05"	Картометрический метод	5.00	–
7540	385474.19	1246445.36	052° 18' 50.05"	038° 25' 46.27"	Картометрический метод	5.00	–
7541	385476.06	1246455.30	052° 18' 50.12"	038° 25' 46.79"	Картометрический метод	5.00	–
7542	385474.61	1246463.45	052° 18' 50.07"	038° 25' 47.22"	Картометрический метод	5.00	–
7543	385468.48	1246478.53	052° 18' 49.87"	038° 25' 48.02"	Картометрический метод	5.00	–
7544	385467.71	1246483.53	052° 18' 49.85"	038° 25' 48.28"	Картометрический метод	5.00	–
7545	385467.49	1246496.13	052° 18' 49.84"	038° 25' 48.95"	Картометрический метод	5.00	–
7546	385466.36	1246500.58	052° 18' 49.80"	038° 25' 49.18"	Картометрический метод	5.00	–
7547	385462.54	1246507.75	052° 18' 49.68"	038° 25' 49.56"	Картометрический метод	5.00	–
7548	385462.48	1246512.44	052° 18' 49.68"	038° 25' 49.81"	Картометрический метод	5.00	–
7549	385465.41	1246518.57	052° 18' 49.77"	038° 25' 50.13"	Картометрический метод	5.00	–
7550	385476.83	1246535.14	052° 18' 50.14"	038° 25' 51.01"	Картометрический метод	5.00	–
7551	385478.81	1246542.08	052° 18' 50.21"	038° 25' 51.37"	Картометрический метод	5.00	–
7552	385478.50	1246553.38	052° 18' 50.20"	038° 25' 51.97"	Картометрический метод	5.00	–
7553	385475.63	1246558.03	052° 18' 50.10"	038° 25' 52.21"	Картометрический метод	5.00	–
7554	385468.28	1246561.42	052° 18' 49.87"	038° 25' 52.39"	Картометрический метод	5.00	–
7555	385465.18	1246567.96	052° 18' 49.77"	038° 25' 52.74"	Картометрический метод	5.00	–
7556	385464.39	1246585.10	052° 18' 49.74"	038° 25' 53.64"	Картометрический метод	5.00	–

7557	385463.48	1246592.93	052° 18' 49.71"	038° 25' 54.06"	Картометрический метод	5.00	–
7558	385457.58	1246604.28	052° 18' 49.52"	038° 25' 54.66"	Картометрический метод	5.00	–
7559	385441.64	1246623.68	052° 18' 49.01"	038° 25' 55.68"	Картометрический метод	5.00	–
7560	385432.83	1246630.45	052° 18' 48.72"	038° 25' 56.04"	Картометрический метод	5.00	–
7561	385418.70	1246637.57	052° 18' 48.26"	038° 25' 56.42"	Картометрический метод	5.00	–
7562	385413.09	1246642.70	052° 18' 48.08"	038° 25' 56.69"	Картометрический метод	5.00	–
7563	385410.08	1246647.17	052° 18' 47.99"	038° 25' 56.92"	Картометрический метод	5.00	–
7564	385398.16	1246667.81	052° 18' 47.60"	038° 25' 58.01"	Картометрический метод	5.00	–
7565	385396.48	1246677.02	052° 18' 47.55"	038° 25' 58.50"	Картометрический метод	5.00	–
7566	385396.02	1246687.79	052° 18' 47.53"	038° 25' 59.07"	Картометрический метод	5.00	–
7567	385397.93	1246693.47	052° 18' 47.59"	038° 25' 59.37"	Картометрический метод	5.00	–
7568	385403.17	1246700.24	052° 18' 47.76"	038° 25' 59.72"	Картометрический метод	5.00	–
7569	385407.95	1246704.24	052° 18' 47.92"	038° 25' 59.94"	Картометрический метод	5.00	–
7570	385421.49	1246713.27	052° 18' 48.36"	038° 26' 00.41"	Картометрический метод	5.00	–
7571	385424.10	1246717.31	052° 18' 48.44"	038° 26' 00.62"	Картометрический метод	5.00	–
7572	385424.74	1246721.53	052° 18' 48.46"	038° 26' 00.85"	Картометрический метод	5.00	–
7573	385423.76	1246726.18	052° 18' 48.43"	038° 26' 01.09"	Картометрический метод	5.00	–
7574	385420.81	1246729.08	052° 18' 48.33"	038° 26' 01.25"	Картометрический метод	5.00	–
7575	385415.62	1246730.15	052° 18' 48.17"	038° 26' 01.30"	Картометрический метод	5.00	–
7576	385399.12	1246731.72	052° 18' 47.63"	038° 26' 01.39"	Картометрический метод	5.00	–
7577	385394.59	1246736.43	052° 18' 47.49"	038° 26' 01.64"	Картометрический метод	5.00	–
7578	385391.91	1246745.12	052° 18' 47.40"	038° 26' 02.09"	Картометрический метод	5.00	–
7579	385388.56	1246750.51	052° 18' 47.29"	038° 26' 02.38"	Картометрический метод	5.00	–
7580	385380.48	1246757.40	052° 18' 47.03"	038° 26' 02.74"	Картометрический метод	5.00	–
7581	385375.42	1246767.09	052° 18' 46.87"	038° 26' 03.25"	Картометрический метод	5.00	–
7582	385370.05	1246769.96	052° 18' 46.69"	038° 26' 03.41"	Картометрический метод	5.00	–
7583	385349.09	1246773.25	052° 18' 46.02"	038° 26' 03.58"	Картометрический метод	5.00	–
7584	385342.26	1246774.53	052° 18' 45.79"	038° 26' 03.65"	Картометрический метод	5.00	–
7585	385336.84	1246777.63	052° 18' 45.62"	038° 26' 03.81"	Картометрический метод	5.00	–
7586	385330.92	1246786.47	052° 18' 45.43"	038° 26' 04.28"	Картометрический метод	5.00	–
7587	385328.39	1246797.43	052° 18' 45.35"	038° 26' 04.86"	Картометрический метод	5.00	–
7588	385330.24	1246806.99	052° 18' 45.41"	038° 26' 05.36"	Картометрический метод	5.00	–
7589	385343.38	1246824.93	052° 18' 45.83"	038° 26' 06.31"	Картометрический метод	5.00	–
7590	385346.78	1246833.57	052° 18' 45.94"	038° 26' 06.76"	Картометрический метод	5.00	–
7591	385349.99	1246847.09	052° 18' 46.05"	038° 26' 07.48"	Картометрический метод	5.00	–
7592	385349.33	1246852.16	052° 18' 46.02"	038° 26' 07.75"	Картометрический метод	5.00	–
7593	385347.11	1246856.39	052° 18' 45.95"	038° 26' 07.97"	Картометрический метод	5.00	–
7594	385338.11	1246863.33	052° 18' 45.66"	038° 26' 08.34"	Картометрический метод	5.00	–
7595	385335.34	1246868.29	052° 18' 45.57"	038° 26' 08.60"	Картометрический	5.00	–

					метод		
7596	385335.31	1246875.87	052° 18' 45.57"	038° 26' 09.00"	Картометрический метод	5.00	–
7597	385333.88	1246882.80	052° 18' 45.53"	038° 26' 09.36"	Картометрический метод	5.00	–
7598	385330.50	1246891.33	052° 18' 45.42"	038° 26' 09.81"	Картометрический метод	5.00	–
7599	385330.26	1246901.89	052° 18' 45.41"	038° 26' 10.37"	Картометрический метод	5.00	–
7600	385332.61	1246909.27	052° 18' 45.48"	038° 26' 10.76"	Картометрический метод	5.00	–
7601	385342.26	1246924.06	052° 18' 45.80"	038° 26' 11.54"	Картометрический метод	5.00	–
7602	385356.21	1246936.91	052° 18' 46.25"	038° 26' 12.22"	Картометрический метод	5.00	–
7603	385368.53	1246946.20	052° 18' 46.65"	038° 26' 12.71"	Картометрический метод	5.00	–
7604	385370.60	1246949.79	052° 18' 46.71"	038° 26' 12.90"	Картометрический метод	5.00	–
7605	385371.73	1246954.40	052° 18' 46.75"	038° 26' 13.14"	Картометрический метод	5.00	–
7606	385370.30	1246963.24	052° 18' 46.71"	038° 26' 13.61"	Картометрический метод	5.00	–
7607	385372.31	1246970.95	052° 18' 46.77"	038° 26' 14.02"	Картометрический метод	5.00	–
7608	385379.71	1246983.19	052° 18' 47.01"	038° 26' 14.66"	Картометрический метод	5.00	–
7609	385398.73	1246999.54	052° 18' 47.63"	038° 26' 15.52"	Картометрический метод	5.00	–
7610	385404.89	1247002.85	052° 18' 47.83"	038° 26' 15.70"	Картометрический метод	5.00	–
7611	385414.53	1247006.14	052° 18' 48.14"	038° 26' 15.87"	Картометрический метод	5.00	–
7612	385419.48	1247011.17	052° 18' 48.30"	038° 26' 16.14"	Картометрический метод	5.00	–
7613	385424.54	1247023.32	052° 18' 48.46"	038° 26' 16.78"	Картометрический метод	5.00	–
7614	385425.89	1247029.82	052° 18' 48.51"	038° 26' 17.12"	Картометрический метод	5.00	–
7615	385428.29	1247062.44	052° 18' 48.58"	038° 26' 18.84"	Картометрический метод	5.00	–
7616	385430.96	1247070.53	052° 18' 48.67"	038° 26' 19.27"	Картометрический метод	5.00	–
7617	385436.96	1247079.18	052° 18' 48.86"	038° 26' 19.73"	Картометрический метод	5.00	–
7618	385468.84	1247108.14	052° 18' 49.90"	038° 26' 21.25"	Картометрический метод	5.00	–
7619	385473.48	1247116.56	052° 18' 50.05"	038° 26' 21.70"	Картометрический метод	5.00	–
7620	385473.26	1247122.43	052° 18' 50.04"	038° 26' 22.01"	Картометрический метод	5.00	–
7621	385468.11	1247130.88	052° 18' 49.87"	038° 26' 22.46"	Картометрический метод	5.00	–
7622	385455.61	1247147.42	052° 18' 49.47"	038° 26' 23.33"	Картометрический метод	5.00	–
7623	385445.46	1247154.44	052° 18' 49.14"	038° 26' 23.70"	Картометрический метод	5.00	–
7624	385433.16	1247159.79	052° 18' 48.74"	038° 26' 23.98"	Картометрический метод	5.00	–
7625	385415.45	1247164.96	052° 18' 48.17"	038° 26' 24.26"	Картометрический метод	5.00	–
7626	385367.17	1247177.18	052° 18' 46.61"	038° 26' 24.90"	Картометрический метод	5.00	–
7627	385335.55	1247178.70	052° 18' 45.59"	038° 26' 24.98"	Картометрический метод	5.00	–
7628	385328.41	1247177.69	052° 18' 45.35"	038° 26' 24.93"	Картометрический метод	5.00	–
7629	385314.11	1247169.85	052° 18' 44.89"	038° 26' 24.52"	Картометрический метод	5.00	–
7630	385291.14	1247159.73	052° 18' 44.15"	038° 26' 23.98"	Картометрический метод	5.00	–
7631	385282.04	1247158.98	052° 18' 43.85"	038° 26' 23.94"	Картометрический метод	5.00	–
7632	385268.85	1247161.85	052° 18' 43.43"	038° 26' 24.10"	Картометрический метод	5.00	–
7633	385252.35	1247170.27	052° 18' 42.89"	038° 26' 24.54"	Картометрический метод	5.00	–

7634	385244.01	1247173.40	052° 18' 42.62"	038° 26' 24.71"	Картометрический метод	5.00	–
7635	385224.43	1247176.86	052° 18' 41.99"	038° 26' 24.89"	Картометрический метод	5.00	–
7636	385216.16	1247180.19	052° 18' 41.72"	038° 26' 25.07"	Картометрический метод	5.00	–
7637	385207.73	1247185.19	052° 18' 41.45"	038° 26' 25.33"	Картометрический метод	5.00	–
7638	385203.05	1247190.07	052° 18' 41.30"	038° 26' 25.59"	Картометрический метод	5.00	–
7639	385200.22	1247197.67	052° 18' 41.21"	038° 26' 25.99"	Картометрический метод	5.00	–
7640	385200.94	1247206.20	052° 18' 41.23"	038° 26' 26.44"	Картометрический метод	5.00	–
7641	385198.48	1247210.71	052° 18' 41.15"	038° 26' 26.68"	Картометрический метод	5.00	–
7642	385193.60	1247211.74	052° 18' 40.99"	038° 26' 26.73"	Картометрический метод	5.00	–
7643	385181.91	1247211.74	052° 18' 40.62"	038° 26' 26.73"	Картометрический метод	5.00	–
7644	385168.03	1247218.37	052° 18' 40.17"	038° 26' 27.08"	Картометрический метод	5.00	–
7645	385160.86	1247228.49	052° 18' 39.93"	038° 26' 27.62"	Картометрический метод	5.00	–
7646	385154.20	1247248.00	052° 18' 39.72"	038° 26' 28.65"	Картометрический метод	5.00	–
7647	385150.15	1247266.46	052° 18' 39.59"	038° 26' 29.62"	Картометрический метод	5.00	–
7648	385149.37	1247279.33	052° 18' 39.56"	038° 26' 30.30"	Картометрический метод	5.00	–
7649	385150.61	1247289.46	052° 18' 39.60"	038° 26' 30.84"	Картометрический метод	5.00	–
7650	385162.34	1247330.90	052° 18' 39.98"	038° 26' 33.02"	Картометрический метод	5.00	–
7651	385176.09	1247357.56	052° 18' 40.43"	038° 26' 34.43"	Картометрический метод	5.00	–
7652	385184.37	1247366.55	052° 18' 40.70"	038° 26' 34.90"	Картометрический метод	5.00	–
7653	385193.01	1247371.18	052° 18' 40.98"	038° 26' 35.15"	Картометрический метод	5.00	–
7654	385211.64	1247373.37	052° 18' 41.58"	038° 26' 35.26"	Картометрический метод	5.00	–
7655	385219.38	1247379.01	052° 18' 41.83"	038° 26' 35.56"	Картометрический метод	5.00	–
7656	385222.89	1247389.75	052° 18' 41.94"	038° 26' 36.13"	Картометрический метод	5.00	–
7657	385223.95	1247437.23	052° 18' 41.98"	038° 26' 38.63"	Картометрический метод	5.00	–
7658	385226.09	1247452.97	052° 18' 42.05"	038° 26' 39.46"	Картометрический метод	5.00	–
7659	385229.11	1247458.58	052° 18' 42.15"	038° 26' 39.76"	Картометрический метод	5.00	–
7660	385246.60	1247472.29	052° 18' 42.71"	038° 26' 40.48"	Картометрический метод	5.00	–
7661	385251.97	1247479.38	052° 18' 42.89"	038° 26' 40.86"	Картометрический метод	5.00	–
7662	385254.56	1247491.93	052° 18' 42.97"	038° 26' 41.52"	Картометрический метод	5.00	–
7663	385254.02	1247509.31	052° 18' 42.95"	038° 26' 42.44"	Картометрический метод	5.00	–
7664	385249.40	1247528.02	052° 18' 42.80"	038° 26' 43.43"	Картометрический метод	5.00	–
7665	385234.85	1247566.15	052° 18' 42.33"	038° 26' 45.44"	Картометрический метод	5.00	–
7666	385225.30	1247589.48	052° 18' 42.03"	038° 26' 46.67"	Картометрический метод	5.00	–
7667	385205.31	1247637.64	052° 18' 41.38"	038° 26' 49.21"	Картометрический метод	5.00	–
7668	385201.75	1247642.54	052° 18' 41.27"	038° 26' 49.47"	Картометрический метод	5.00	–
7669	385196.27	1247647.86	052° 18' 41.09"	038° 26' 49.75"	Картометрический метод	5.00	–
7670	385192.93	1247654.56	052° 18' 40.98"	038° 26' 50.11"	Картометрический метод	5.00	–
7671	385192.97	1247663.16	052° 18' 40.98"	038° 26' 50.56"	Картометрический метод	5.00	–
7672	385191.80	1247667.95	052° 18' 40.94"	038° 26' 50.81"	Картометрический	5.00	–

					метод		
7673	385189.54	1247673.15	052° 18' 40.87"	038° 26' 51.09"	Картометрический метод	5.00	–
7674	385184.24	1247677.34	052° 18' 40.70"	038° 26' 51.31"	Картометрический метод	5.00	–
7675	385176.52	1247681.86	052° 18' 40.45"	038° 26' 51.55"	Картометрический метод	5.00	–
7676	385174.11	1247686.14	052° 18' 40.37"	038° 26' 51.77"	Картометрический метод	5.00	–
7677	385175.24	1247703.51	052° 18' 40.41"	038° 26' 52.69"	Картометрический метод	5.00	–
7678	385176.98	1247715.25	052° 18' 40.46"	038° 26' 53.31"	Картометрический метод	5.00	–
7679	385176.55	1247719.28	052° 18' 40.45"	038° 26' 53.52"	Картометрический метод	5.00	–
7680	385170.58	1247729.87	052° 18' 40.26"	038° 26' 54.08"	Картометрический метод	5.00	–
7681	385170.39	1247737.18	052° 18' 40.25"	038° 26' 54.47"	Картометрический метод	5.00	–
7682	385173.87	1247748.21	052° 18' 40.36"	038° 26' 55.05"	Картометрический метод	5.00	–
7683	385185.18	1247765.08	052° 18' 40.73"	038° 26' 55.94"	Картометрический метод	5.00	–
7684	385191.16	1247770.04	052° 18' 40.92"	038° 26' 56.20"	Картометрический метод	5.00	–
7685	385205.24	1247776.73	052° 18' 41.38"	038° 26' 56.56"	Картометрический метод	5.00	–
7686	385218.62	1247781.93	052° 18' 41.81"	038° 26' 56.83"	Картометрический метод	5.00	–
7687	385230.81	1247791.74	052° 18' 42.21"	038° 26' 57.35"	Картометрический метод	5.00	–
7688	385272.38	1247836.21	052° 18' 43.55"	038° 26' 59.69"	Картометрический метод	5.00	–
7689	385285.20	1247845.79	052° 18' 43.97"	038° 27' 00.20"	Картометрический метод	5.00	–
7690	385297.33	1247848.86	052° 18' 44.36"	038° 27' 00.36"	Картометрический метод	5.00	–
7691	385309.22	1247848.46	052° 18' 44.75"	038° 27' 00.34"	Картометрический метод	5.00	–
7692	385336.08	1247843.71	052° 18' 45.61"	038° 27' 00.09"	Картометрический метод	5.00	–
7693	385343.43	1247845.86	052° 18' 45.85"	038° 27' 00.20"	Картометрический метод	5.00	–
7694	385353.04	1247856.71	052° 18' 46.16"	038° 27' 00.77"	Картометрический метод	5.00	–
7695	385359.99	1247872.00	052° 18' 46.39"	038° 27' 01.58"	Картометрический метод	5.00	–
7696	385361.93	1247881.47	052° 18' 46.45"	038° 27' 02.08"	Картометрический метод	5.00	–
7697	385362.32	1247894.83	052° 18' 46.46"	038° 27' 02.79"	Картометрический метод	5.00	–
7698	385361.03	1247910.04	052° 18' 46.42"	038° 27' 03.59"	Картометрический метод	5.00	–
7699	385361.28	1247917.54	052° 18' 46.43"	038° 27' 03.98"	Картометрический метод	5.00	–
7700	385364.35	1247927.36	052° 18' 46.53"	038° 27' 04.50"	Картометрический метод	5.00	–
7701	385365.25	1247933.86	052° 18' 46.56"	038° 27' 04.85"	Картометрический метод	5.00	–
7702	385364.54	1247941.46	052° 18' 46.54"	038° 27' 05.25"	Картометрический метод	5.00	–
7703	385365.64	1247945.99	052° 18' 46.57"	038° 27' 05.49"	Картометрический метод	5.00	–
7704	385369.98	1247951.27	052° 18' 46.71"	038° 27' 05.76"	Картометрический метод	5.00	–
7705	385371.20	1247954.80	052° 18' 46.75"	038° 27' 05.95"	Картометрический метод	5.00	–
7706	385370.74	1247958.26	052° 18' 46.74"	038° 27' 06.13"	Картометрический метод	5.00	–
7707	385351.01	1248006.93	052° 18' 46.10"	038° 27' 08.70"	Картометрический метод	5.00	–
7708	385347.20	1248013.73	052° 18' 45.98"	038° 27' 09.06"	Картометрический метод	5.00	–
7709	385341.27	1248020.93	052° 18' 45.78"	038° 27' 09.44"	Картометрический метод	5.00	–
7710	385338.21	1248027.08	052° 18' 45.69"	038° 27' 09.77"	Картометрический метод	5.00	–

7711	385334.99	1248037.98	052° 18' 45.58"	038° 27' 10.34"	Картометрический метод	5.00	–
7712	385332.72	1248044.90	052° 18' 45.51"	038° 27' 10.71"	Картометрический метод	5.00	–
7713	385327.39	1248051.76	052° 18' 45.34"	038° 27' 11.07"	Картометрический метод	5.00	–
7714	385320.41	1248055.06	052° 18' 45.11"	038° 27' 11.24"	Картометрический метод	5.00	–
7715	385307.09	1248060.55	052° 18' 44.68"	038° 27' 11.53"	Картометрический метод	5.00	–
7716	385303.70	1248066.24	052° 18' 44.57"	038° 27' 11.83"	Картометрический метод	5.00	–
7717	385302.67	1248074.88	052° 18' 44.54"	038° 27' 12.29"	Картометрический метод	5.00	–
7718	385300.84	1248079.54	052° 18' 44.48"	038° 27' 12.54"	Картометрический метод	5.00	–
7719	385294.73	1248088.96	052° 18' 44.28"	038° 27' 13.03"	Картометрический метод	5.00	–
7720	385293.18	1248094.91	052° 18' 44.23"	038° 27' 13.35"	Картометрический метод	5.00	–
7721	385294.26	1248105.17	052° 18' 44.26"	038° 27' 13.89"	Картометрический метод	5.00	–
7722	385295.29	1248116.19	052° 18' 44.30"	038° 27' 14.47"	Картометрический метод	5.00	–
7723	385295.05	1248121.43	052° 18' 44.29"	038° 27' 14.75"	Картометрический метод	5.00	–
7724	385292.71	1248124.90	052° 18' 44.21"	038° 27' 14.93"	Картометрический метод	5.00	–
7725	385281.82	1248133.74	052° 18' 43.86"	038° 27' 15.40"	Картометрический метод	5.00	–
7726	385277.33	1248141.13	052° 18' 43.72"	038° 27' 15.79"	Картометрический метод	5.00	–
7727	385262.64	1248180.08	052° 18' 43.24"	038° 27' 17.84"	Картометрический метод	5.00	–
7728	385248.02	1248206.04	052° 18' 42.77"	038° 27' 19.22"	Картометрический метод	5.00	–
7729	385241.69	1248214.55	052° 18' 42.57"	038° 27' 19.66"	Картометрический метод	5.00	–
7730	385226.35	1248226.91	052° 18' 42.07"	038° 27' 20.32"	Картометрический метод	5.00	–
7731	385184.04	1248252.79	052° 18' 40.70"	038° 27' 21.68"	Картометрический метод	5.00	–
7732	385175.84	1248260.89	052° 18' 40.44"	038° 27' 22.11"	Картометрический метод	5.00	–
7733	385167.28	1248270.88	052° 18' 40.16"	038° 27' 22.64"	Картометрический метод	5.00	–
7734	385158.42	1248276.96	052° 18' 39.87"	038° 27' 22.96"	Картометрический метод	5.00	–
7735	385124.36	1248291.23	052° 18' 38.77"	038° 27' 23.71"	Картометрический метод	5.00	–
7736	385110.11	1248295.20	052° 18' 38.31"	038° 27' 23.92"	Картометрический метод	5.00	–
7737	385097.24	1248297.73	052° 18' 37.89"	038° 27' 24.06"	Картометрический метод	5.00	–
7738	385088.61	1248303.90	052° 18' 37.61"	038° 27' 24.38"	Картометрический метод	5.00	–
7739	385079.80	1248315.41	052° 18' 37.33"	038° 27' 24.99"	Картометрический метод	5.00	–
7740	385074.53	1248319.47	052° 18' 37.16"	038° 27' 25.21"	Картометрический метод	5.00	–
7741	385066.91	1248325.79	052° 18' 36.91"	038° 27' 25.54"	Картометрический метод	5.00	–
7742	385057.51	1248334.17	052° 18' 36.61"	038° 27' 25.98"	Картометрический метод	5.00	–
7743	385050.63	1248345.24	052° 18' 36.39"	038° 27' 26.57"	Картометрический метод	5.00	–
7744	385045.09	1248352.07	052° 18' 36.21"	038° 27' 26.93"	Картометрический метод	5.00	–
7745	385037.47	1248356.12	052° 18' 35.96"	038° 27' 27.14"	Картометрический метод	5.00	–
7746	385019.79	1248362.70	052° 18' 35.39"	038° 27' 27.49"	Картометрический метод	5.00	–
7747	385006.51	1248366.45	052° 18' 34.96"	038° 27' 27.69"	Картометрический метод	5.00	–
7748	384995.57	1248368.95	052° 18' 34.60"	038° 27' 27.82"	Картометрический метод	5.00	–
7749	384991.83	1248366.95	052° 18' 34.48"	038° 27' 27.71"	Картометрический	5.00	–

					метод		
7750	384990.58	1248361.62	052° 18' 34.44"	038° 27' 27.43"	Картометрический метод	5.00	–
7751	384991.26	1248354.13	052° 18' 34.47"	038° 27' 27.04"	Картометрический метод	5.00	–
7752	384990.35	1248345.84	052° 18' 34.44"	038° 27' 26.60"	Картометрический метод	5.00	–
7753	384987.40	1248341.07	052° 18' 34.34"	038° 27' 26.35"	Картометрический метод	5.00	–
7754	384980.14	1248336.42	052° 18' 34.10"	038° 27' 26.10"	Картометрический метод	5.00	–
7755	384972.42	1248337.33	052° 18' 33.86"	038° 27' 26.15"	Картометрический метод	5.00	–
7756	384967.97	1248341.53	052° 18' 33.71"	038° 27' 26.37"	Картометрический метод	5.00	–
7757	384959.26	1248352.15	052° 18' 33.43"	038° 27' 26.93"	Картометрический метод	5.00	–
7758	384951.42	1248363.80	052° 18' 33.18"	038° 27' 27.55"	Картометрический метод	5.00	–
7759	384946.10	1248376.21	052° 18' 33.00"	038° 27' 28.20"	Картометрический метод	5.00	–
7760	384941.29	1248392.40	052° 18' 32.85"	038° 27' 29.06"	Картометрический метод	5.00	–
7761	384938.80	1248397.75	052° 18' 32.77"	038° 27' 29.34"	Картометрический метод	5.00	–
7762	384930.00	1248410.79	052° 18' 32.48"	038° 27' 30.03"	Картометрический метод	5.00	–
7763	384926.32	1248420.71	052° 18' 32.36"	038° 27' 30.55"	Картометрический метод	5.00	–
7764	384922.01	1248439.47	052° 18' 32.23"	038° 27' 31.54"	Картометрический метод	5.00	–
7765	384922.36	1248449.96	052° 18' 32.24"	038° 27' 32.10"	Картометрический метод	5.00	–
7766	384929.42	1248508.09	052° 18' 32.47"	038° 27' 35.16"	Картометрический метод	5.00	–
7767	384932.09	1248540.44	052° 18' 32.55"	038° 27' 36.87"	Картометрический метод	5.00	–
7768	384936.24	1248567.38	052° 18' 32.69"	038° 27' 38.29"	Картометрический метод	5.00	–
7769	384935.44	1248578.80	052° 18' 32.66"	038° 27' 38.90"	Картометрический метод	5.00	–
7770	384929.46	1248595.54	052° 18' 32.47"	038° 27' 39.78"	Картометрический метод	5.00	–
7771	384905.11	1248631.53	052° 18' 31.68"	038° 27' 41.68"	Картометрический метод	5.00	–
7772	384898.30	1248638.75	052° 18' 31.46"	038° 27' 42.06"	Картометрический метод	5.00	–
7773	384889.71	1248642.95	052° 18' 31.18"	038° 27' 42.28"	Картометрический метод	5.00	–
7774	384874.52	1248647.69	052° 18' 30.69"	038° 27' 42.53"	Картометрический метод	5.00	–
7775	384867.92	1248650.92	052° 18' 30.48"	038° 27' 42.71"	Картометрический метод	5.00	–
7776	384855.22	1248660.32	052° 18' 30.07"	038° 27' 43.20"	Картометрический метод	5.00	–
7777	384852.14	1248665.38	052° 18' 29.97"	038° 27' 43.47"	Картометрический метод	5.00	–
7778	384848.76	1248679.33	052° 18' 29.86"	038° 27' 44.20"	Картометрический метод	5.00	–
7779	384841.83	1248689.82	052° 18' 29.63"	038° 27' 44.76"	Картометрический метод	5.00	–
7780	384829.66	1248699.85	052° 18' 29.24"	038° 27' 45.29"	Картометрический метод	5.00	–
7781	384818.31	1248707.05	052° 18' 28.87"	038° 27' 45.67"	Картометрический метод	5.00	–
7782	384814.54	1248712.45	052° 18' 28.75"	038° 27' 45.95"	Картометрический метод	5.00	–
7783	384811.36	1248728.38	052° 18' 28.65"	038° 27' 46.79"	Картометрический метод	5.00	–
7784	384810.57	1248734.92	052° 18' 28.62"	038° 27' 47.14"	Картометрический метод	5.00	–
7785	384813.13	1248738.96	052° 18' 28.71"	038° 27' 47.35"	Картометрический метод	5.00	–
7786	384820.48	1248742.08	052° 18' 28.94"	038° 27' 47.52"	Картометрический метод	5.00	–
7787	384822.22	1248746.04	052° 18' 29.00"	038° 27' 47.73"	Картометрический метод	5.00	–

7788	384821.69	1248750.32	052° 18' 28.98"	038° 27' 47.95"	Картометрический метод	5.00	–
7789	384817.55	1248756.48	052° 18' 28.85"	038° 27' 48.28"	Картометрический метод	5.00	–
7790	384811.65	1248763.79	052° 18' 28.66"	038° 27' 48.66"	Картометрический метод	5.00	–
7791	384790.52	1248781.81	052° 18' 27.97"	038° 27' 49.61"	Картометрический метод	5.00	–
7792	384780.02	1248789.99	052° 18' 27.64"	038° 27' 50.05"	Картометрический метод	5.00	–
7793	384778.08	1248793.95	052° 18' 27.57"	038° 27' 50.26"	Картометрический метод	5.00	–
7794	384777.60	1248798.44	052° 18' 27.56"	038° 27' 50.49"	Картометрический метод	5.00	–
7795	384780.59	1248843.27	052° 18' 27.65"	038° 27' 52.86"	Картометрический метод	5.00	–
7796	384786.12	1248866.00	052° 18' 27.83"	038° 27' 54.06"	Картометрический метод	5.00	–
7797	384801.80	1248893.10	052° 18' 28.34"	038° 27' 55.49"	Картометрический метод	5.00	–
7798	384830.75	1248939.42	052° 18' 29.28"	038° 27' 57.93"	Картометрический метод	5.00	–
7799	384837.05	1248946.86	052° 18' 29.48"	038° 27' 58.33"	Картометрический метод	5.00	–
7800	384847.72	1248953.76	052° 18' 29.83"	038° 27' 58.69"	Картометрический метод	5.00	–
7801	384852.34	1248957.91	052° 18' 29.98"	038° 27' 58.91"	Картометрический метод	5.00	–
7802	384860.48	1248966.61	052° 18' 30.24"	038° 27' 59.37"	Картометрический метод	5.00	–
7803	384867.97	1248975.51	052° 18' 30.48"	038° 27' 59.84"	Картометрический метод	5.00	–
7804	384877.86	1248983.23	052° 18' 30.80"	038° 28' 00.24"	Картометрический метод	5.00	–
7805	384888.35	1248991.49	052° 18' 31.14"	038° 28' 00.68"	Картометрический метод	5.00	–
7806	384895.39	1248995.62	052° 18' 31.37"	038° 28' 00.90"	Картометрический метод	5.00	–
7807	384910.37	1248999.80	052° 18' 31.85"	038° 28' 01.12"	Картометрический метод	5.00	–
7808	384916.62	1249004.32	052° 18' 32.06"	038° 28' 01.36"	Картометрический метод	5.00	–
7809	384925.39	1249019.04	052° 18' 32.34"	038° 28' 02.13"	Картометрический метод	5.00	–
7810	384929.05	1249027.62	052° 18' 32.46"	038° 28' 02.59"	Картометрический метод	5.00	–
7811	384931.18	1249042.18	052° 18' 32.53"	038° 28' 03.36"	Картометрический метод	5.00	–
7812	384930.40	1249058.00	052° 18' 32.50"	038° 28' 04.19"	Картометрический метод	5.00	–
7813	384930.07	1249065.93	052° 18' 32.49"	038° 28' 04.61"	Картометрический метод	5.00	–
7814	384930.66	1249091.56	052° 18' 32.51"	038° 28' 05.96"	Картометрический метод	5.00	–
7815	384928.50	1249103.82	052° 18' 32.44"	038° 28' 06.61"	Картометрический метод	5.00	–
7816	384920.79	1249116.41	052° 18' 32.19"	038° 28' 07.27"	Картометрический метод	5.00	–
7817	384916.20	1249123.97	052° 18' 32.04"	038° 28' 07.67"	Картометрический метод	5.00	–
7818	384915.04	1249132.03	052° 18' 32.01"	038° 28' 08.10"	Картометрический метод	5.00	–
7819	384915.76	1249138.14	052° 18' 32.03"	038° 28' 08.42"	Картометрический метод	5.00	–
7820	384918.86	1249147.28	052° 18' 32.13"	038° 28' 08.90"	Картометрический метод	5.00	–
7821	384930.43	1249166.46	052° 18' 32.50"	038° 28' 09.92"	Картометрический метод	5.00	–
7822	384933.65	1249173.20	052° 18' 32.61"	038° 28' 10.27"	Картометрический метод	5.00	–
7823	384933.36	1249180.69	052° 18' 32.60"	038° 28' 10.67"	Картометрический метод	5.00	–
7824	384924.17	1249210.40	052° 18' 32.30"	038° 28' 12.24"	Картометрический метод	5.00	–
7825	384920.74	1249221.93	052° 18' 32.19"	038° 28' 12.84"	Картометрический метод	5.00	–
7826	384921.60	1249228.83	052° 18' 32.22"	038° 28' 13.21"	Картометрический	5.00	–

					метод		
7827	384925.56	1249235.58	052° 18' 32.35"	038° 28' 13.56"	Картометрический метод	5.00	–
7828	384931.79	1249242.72	052° 18' 32.55"	038° 28' 13.94"	Картометрический метод	5.00	–
7829	384950.75	1249257.25	052° 18' 33.16"	038° 28' 14.71"	Картометрический метод	5.00	–
7830	384962.43	1249268.14	052° 18' 33.54"	038° 28' 15.28"	Картометрический метод	5.00	–
7831	384972.42	1249282.44	052° 18' 33.86"	038° 28' 16.04"	Картометрический метод	5.00	–
7832	384978.55	1249290.21	052° 18' 34.06"	038° 28' 16.45"	Картометрический метод	5.00	–
7833	384984.91	1249295.84	052° 18' 34.27"	038° 28' 16.74"	Картометрический метод	5.00	–
7834	384992.05	1249300.38	052° 18' 34.50"	038° 28' 16.98"	Картометрический метод	5.00	–
7835	385005.33	1249304.91	052° 18' 34.93"	038° 28' 17.22"	Картометрический метод	5.00	–
7836	385007.72	1249309.23	052° 18' 35.01"	038° 28' 17.45"	Картометрический метод	5.00	–
7837	385007.49	1249314.90	052° 18' 35.00"	038° 28' 17.75"	Картометрический метод	5.00	–
7838	384998.07	1249328.29	052° 18' 34.69"	038° 28' 18.46"	Картометрический метод	5.00	–
7839	384977.41	1249353.60	052° 18' 34.03"	038° 28' 19.79"	Картометрический метод	5.00	–
7840	384968.58	1249361.09	052° 18' 33.74"	038° 28' 20.19"	Картометрический метод	5.00	–
7841	384958.80	1249367.22	052° 18' 33.42"	038° 28' 20.51"	Картометрический метод	5.00	–
7842	384943.60	1249374.48	052° 18' 32.93"	038° 28' 20.90"	Картометрический метод	5.00	–
7843	384933.72	1249376.18	052° 18' 32.61"	038° 28' 20.99"	Картометрический метод	5.00	–
7844	384918.74	1249375.66	052° 18' 32.13"	038° 28' 20.96"	Картометрический метод	5.00	–
7845	384909.53	1249375.55	052° 18' 31.83"	038° 28' 20.95"	Картометрический метод	5.00	–
7846	384898.17	1249376.94	052° 18' 31.46"	038° 28' 21.03"	Картометрический метод	5.00	–
7847	384881.39	1249379.96	052° 18' 30.92"	038° 28' 21.19"	Картометрический метод	5.00	–
7848	384854.18	1249391.57	052° 18' 30.04"	038° 28' 21.80"	Картометрический метод	5.00	–
7849	384844.24	1249395.74	052° 18' 29.72"	038° 28' 22.02"	Картометрический метод	5.00	–
7850	384833.83	1249396.98	052° 18' 29.38"	038° 28' 22.08"	Картометрический метод	5.00	–
7851	384816.67	1249396.82	052° 18' 28.82"	038° 28' 22.08"	Картометрический метод	5.00	–
7852	384807.44	1249398.89	052° 18' 28.53"	038° 28' 22.19"	Картометрический метод	5.00	–
7853	384799.09	1249402.84	052° 18' 28.26"	038° 28' 22.39"	Картометрический метод	5.00	–
7854	384792.92	1249407.96	052° 18' 28.06"	038° 28' 22.66"	Картометрический метод	5.00	–
7855	384784.99	1249410.81	052° 18' 27.80"	038° 28' 22.81"	Картометрический метод	5.00	–
7856	384767.19	1249413.72	052° 18' 27.22"	038° 28' 22.97"	Картометрический метод	5.00	–
7857	384751.17	1249415.29	052° 18' 26.71"	038° 28' 23.05"	Картометрический метод	5.00	–
7858	384739.61	1249412.71	052° 18' 26.33"	038° 28' 22.91"	Картометрический метод	5.00	–
7859	384726.53	1249406.92	052° 18' 25.91"	038° 28' 22.61"	Картометрический метод	5.00	–
7860	384701.33	1249392.59	052° 18' 25.09"	038° 28' 21.85"	Картометрический метод	5.00	–
7861	384685.96	1249385.19	052° 18' 24.60"	038° 28' 21.46"	Картометрический метод	5.00	–
7862	384679.11	1249384.94	052° 18' 24.37"	038° 28' 21.45"	Картометрический метод	5.00	–
7863	384672.24	1249388.27	052° 18' 24.15"	038° 28' 21.63"	Картометрический метод	5.00	–
7864	384667.96	1249395.03	052° 18' 24.01"	038° 28' 21.98"	Картометрический метод	5.00	–

7865	384667.60	1249400.87	052° 18' 24.00"	038° 28' 22.29"	Картометрический метод	5.00	–
7866	384671.22	1249406.48	052° 18' 24.12"	038° 28' 22.59"	Картометрический метод	5.00	–
7867	384671.65	1249411.82	052° 18' 24.13"	038° 28' 22.87"	Картометрический метод	5.00	–
7868	384669.62	1249415.74	052° 18' 24.07"	038° 28' 23.08"	Картометрический метод	5.00	–
7869	384651.42	1249431.68	052° 18' 23.48"	038° 28' 23.92"	Картометрический метод	5.00	–
7870	384640.27	1249444.55	052° 18' 23.12"	038° 28' 24.60"	Картометрический метод	5.00	–
7871	384635.08	1249454.89	052° 18' 22.95"	038° 28' 25.14"	Картометрический метод	5.00	–
7872	384629.83	1249472.16	052° 18' 22.78"	038° 28' 26.05"	Картометрический метод	5.00	–
7873	384627.96	1249485.94	052° 18' 22.72"	038° 28' 26.78"	Картометрический метод	5.00	–
7874	384631.06	1249492.88	052° 18' 22.82"	038° 28' 27.15"	Картометрический метод	5.00	–
7875	384638.99	1249498.04	052° 18' 23.08"	038° 28' 27.42"	Картометрический метод	5.00	–
7876	384646.38	1249498.67	052° 18' 23.32"	038° 28' 27.45"	Картометрический метод	5.00	–
7877	384656.44	1249494.67	052° 18' 23.64"	038° 28' 27.24"	Картометрический метод	5.00	–
7878	384662.13	1249494.29	052° 18' 23.83"	038° 28' 27.22"	Картометрический метод	5.00	–
7879	384677.71	1249500.69	052° 18' 24.33"	038° 28' 27.56"	Картометрический метод	5.00	–
7880	384708.13	1249518.54	052° 18' 25.31"	038° 28' 28.50"	Картометрический метод	5.00	–
7881	384717.47	1249524.04	052° 18' 25.62"	038° 28' 28.79"	Картометрический метод	5.00	–
7882	384718.39	1249528.40	052° 18' 25.65"	038° 28' 29.02"	Картометрический метод	5.00	–
7883	384714.44	1249548.21	052° 18' 25.52"	038° 28' 30.07"	Картометрический метод	5.00	–
7884	384714.93	1249557.72	052° 18' 25.53"	038° 28' 30.57"	Картометрический метод	5.00	–
7885	384721.81	1249595.57	052° 18' 25.76"	038° 28' 32.57"	Картометрический метод	5.00	–
7886	384722.15	1249603.23	052° 18' 25.77"	038° 28' 32.97"	Картометрический метод	5.00	–
7887	384719.05	1249609.94	052° 18' 25.67"	038° 28' 33.33"	Картометрический метод	5.00	–
7888	384701.19	1249628.01	052° 18' 25.09"	038° 28' 34.28"	Картометрический метод	5.00	–
7889	384687.23	1249637.38	052° 18' 24.64"	038° 28' 34.77"	Картометрический метод	5.00	–
7890	384677.61	1249641.79	052° 18' 24.33"	038° 28' 35.01"	Картометрический метод	5.00	–
7891	384668.50	1249645.03	052° 18' 24.03"	038° 28' 35.18"	Картометрический метод	5.00	–
7892	384653.98	1249650.14	052° 18' 23.56"	038° 28' 35.45"	Картометрический метод	5.00	–
7893	384645.58	1249653.77	052° 18' 23.29"	038° 28' 35.64"	Картометрический метод	5.00	–
7894	384639.79	1249659.90	052° 18' 23.10"	038° 28' 35.96"	Картометрический метод	5.00	–
7895	384634.23	1249677.04	052° 18' 22.92"	038° 28' 36.87"	Картометрический метод	5.00	–
7896	384629.29	1249683.23	052° 18' 22.76"	038° 28' 37.19"	Картометрический метод	5.00	–
7897	384601.75	1249694.08	052° 18' 21.87"	038° 28' 37.77"	Картометрический метод	5.00	–
7898	384596.36	1249693.51	052° 18' 21.70"	038° 28' 37.74"	Картометрический метод	5.00	–
7899	384593.16	1249691.51	052° 18' 21.60"	038° 28' 37.63"	Картометрический метод	5.00	–
7900	384570.73	1249653.39	052° 18' 20.87"	038° 28' 35.62"	Картометрический метод	5.00	–
7901	384565.49	1249649.55	052° 18' 20.70"	038° 28' 35.42"	Картометрический метод	5.00	–
7902	384558.22	1249646.56	052° 18' 20.46"	038° 28' 35.26"	Картометрический метод	5.00	–
7903	384546.56	1249645.48	052° 18' 20.09"	038° 28' 35.20"	Картометрический	5.00	–

					метод		
7904	384536.73	1249646.71	052° 18' 19.77"	038° 28' 35.27"	Картометрический метод	5.00	–
7905	384523.46	1249650.70	052° 18' 19.34"	038° 28' 35.48"	Картометрический метод	5.00	–
7906	384509.81	1249658.52	052° 18' 18.90"	038° 28' 35.89"	Картометрический метод	5.00	–
7907	384494.65	1249663.36	052° 18' 18.41"	038° 28' 36.15"	Картометрический метод	5.00	–
7908	384482.13	1249669.62	052° 18' 18.00"	038° 28' 36.48"	Картометрический метод	5.00	–
7909	384467.56	1249682.37	052° 18' 17.53"	038° 28' 37.15"	Картометрический метод	5.00	–
7910	384458.82	1249693.10	052° 18' 17.25"	038° 28' 37.72"	Картометрический метод	5.00	–
7911	384443.08	1249716.73	052° 18' 16.74"	038° 28' 38.96"	Картометрический метод	5.00	–
7912	384440.76	1249725.14	052° 18' 16.66"	038° 28' 39.41"	Картометрический метод	5.00	–
7913	384440.79	1249738.07	052° 18' 16.67"	038° 28' 40.09"	Картометрический метод	5.00	–
7914	384442.02	1249748.64	052° 18' 16.71"	038° 28' 40.65"	Картометрический метод	5.00	–
7915	384446.52	1249759.03	052° 18' 16.85"	038° 28' 41.19"	Картометрический метод	5.00	–
7916	384447.29	1249764.47	052° 18' 16.88"	038° 28' 41.48"	Картометрический метод	5.00	–
7917	384446.75	1249776.13	052° 18' 16.86"	038° 28' 42.10"	Картометрический метод	5.00	–
7918	384444.04	1249789.14	052° 18' 16.77"	038° 28' 42.78"	Картометрический метод	5.00	–
7919	384441.52	1249797.20	052° 18' 16.69"	038° 28' 43.21"	Картометрический метод	5.00	–
7920	384434.89	1249807.47	052° 18' 16.47"	038° 28' 43.75"	Картометрический метод	5.00	–
7921	384433.03	1249815.66	052° 18' 16.41"	038° 28' 44.18"	Картометрический метод	5.00	–
7922	384431.48	1249841.86	052° 18' 16.36"	038° 28' 45.57"	Картометрический метод	5.00	–
7923	384429.05	1249852.21	052° 18' 16.29"	038° 28' 46.11"	Картометрический метод	5.00	–
7924	384425.12	1249856.24	052° 18' 16.16"	038° 28' 46.33"	Картометрический метод	5.00	–
7925	384413.31	1249863.97	052° 18' 15.78"	038° 28' 46.73"	Картометрический метод	5.00	–
7926	384396.15	1249879.84	052° 18' 15.22"	038° 28' 47.57"	Картометрический метод	5.00	–
7927	384385.99	1249898.45	052° 18' 14.89"	038° 28' 48.55"	Картометрический метод	5.00	–
7928	384384.06	1249904.98	052° 18' 14.83"	038° 28' 48.90"	Картометрический метод	5.00	–
7929	384382.10	1249919.95	052° 18' 14.77"	038° 28' 49.69"	Картометрический метод	5.00	–
7930	384379.10	1249928.92	052° 18' 14.67"	038° 28' 50.16"	Картометрический метод	5.00	–
7931	384373.07	1249937.41	052° 18' 14.48"	038° 28' 50.61"	Картометрический метод	5.00	–
7932	384357.15	1249949.84	052° 18' 13.96"	038° 28' 51.27"	Картометрический метод	5.00	–
7933	384348.79	1249954.46	052° 18' 13.69"	038° 28' 51.51"	Картометрический метод	5.00	–
7934	384343.25	1249953.77	052° 18' 13.51"	038° 28' 51.47"	Картометрический метод	5.00	–
7935	384339.91	1249951.19	052° 18' 13.40"	038° 28' 51.34"	Картометрический метод	5.00	–
7936	384329.00	1249923.77	052° 18' 13.05"	038° 28' 49.89"	Картометрический метод	5.00	–
7937	384322.34	1249919.59	052° 18' 12.83"	038° 28' 49.67"	Картометрический метод	5.00	–
7938	384314.38	1249920.73	052° 18' 12.58"	038° 28' 49.73"	Картометрический метод	5.00	–
7939	384302.11	1249931.38	052° 18' 12.18"	038° 28' 50.29"	Картометрический метод	5.00	–
7940	384299.64	1249936.36	052° 18' 12.10"	038° 28' 50.55"	Картометрический метод	5.00	–
7941	384297.97	1249948.70	052° 18' 12.05"	038° 28' 51.21"	Картометрический метод	5.00	–

7942	384294.90	1249956.36	052° 18' 11.95"	038° 28' 51.61"	Картометрический метод	5.00	–
7943	384290.41	1249963.85	052° 18' 11.80"	038° 28' 52.01"	Картометрический метод	5.00	–
7944	384270.94	1250001.48	052° 18' 11.17"	038° 28' 53.99"	Картометрический метод	5.00	–
7945	384265.14	1250025.51	052° 18' 10.98"	038° 28' 55.26"	Картометрический метод	5.00	–
7946	384265.20	1250040.77	052° 18' 10.99"	038° 28' 56.06"	Картометрический метод	5.00	–
7947	384268.00	1250047.50	052° 18' 11.08"	038° 28' 56.42"	Картометрический метод	5.00	–
7948	384290.18	1250070.05	052° 18' 11.79"	038° 28' 57.61"	Картометрический метод	5.00	–
7949	384301.30	1250076.06	052° 18' 12.15"	038° 28' 57.93"	Картометрический метод	5.00	–
7950	384307.65	1250080.81	052° 18' 12.36"	038° 28' 58.18"	Картометрический метод	5.00	–
7951	384311.47	1250089.15	052° 18' 12.48"	038° 28' 58.62"	Картометрический метод	5.00	–
7952	384312.36	1250097.05	052° 18' 12.51"	038° 28' 59.04"	Картометрический метод	5.00	–
7953	384310.49	1250104.75	052° 18' 12.45"	038° 28' 59.44"	Картометрический метод	5.00	–
7954	384304.61	1250114.97	052° 18' 12.26"	038° 28' 59.98"	Картометрический метод	5.00	–
7955	384301.17	1250127.37	052° 18' 12.15"	038° 29' 00.63"	Картометрический метод	5.00	–
7956	384297.58	1250133.42	052° 18' 12.03"	038° 29' 00.95"	Картометрический метод	5.00	–
7957	384292.60	1250137.54	052° 18' 11.87"	038° 29' 01.17"	Картометрический метод	5.00	–
7958	384282.73	1250140.45	052° 18' 11.55"	038° 29' 01.33"	Картометрический метод	5.00	–
7959	384255.10	1250140.55	052° 18' 10.66"	038° 29' 01.33"	Картометрический метод	5.00	–
7960	384245.09	1250139.01	052° 18' 10.33"	038° 29' 01.25"	Картометрический метод	5.00	–
7961	384220.61	1250129.50	052° 18' 09.54"	038° 29' 00.75"	Картометрический метод	5.00	–
7962	384205.71	1250123.48	052° 18' 09.06"	038° 29' 00.43"	Картометрический метод	5.00	–
7963	384156.91	1250105.88	052° 18' 07.48"	038° 28' 59.50"	Картометрический метод	5.00	–
7964	384146.60	1250103.02	052° 18' 07.15"	038° 28' 59.35"	Картометрический метод	5.00	–
7965	384133.45	1250098.67	052° 18' 06.72"	038° 28' 59.12"	Картометрический метод	5.00	–
7966	384121.21	1250094.33	052° 18' 06.33"	038° 28' 58.89"	Картометрический метод	5.00	–
7967	384114.78	1250094.93	052° 18' 06.12"	038° 28' 58.92"	Картометрический метод	5.00	–
7968	384110.22	1250098.97	052° 18' 05.97"	038° 28' 59.14"	Картометрический метод	5.00	–
7969	384098.19	1250126.73	052° 18' 05.58"	038° 29' 00.60"	Картометрический метод	5.00	–
7970	384078.95	1250146.73	052° 18' 04.96"	038° 29' 01.66"	Картометрический метод	5.00	–
7971	384072.16	1250157.45	052° 18' 04.74"	038° 29' 02.22"	Картометрический метод	5.00	–
7972	384067.09	1250180.44	052° 18' 04.58"	038° 29' 03.44"	Картометрический метод	5.00	–
7973	384064.68	1250184.00	052° 18' 04.50"	038° 29' 03.62"	Картометрический метод	5.00	–
7974	384041.73	1250193.32	052° 18' 03.76"	038° 29' 04.12"	Картометрический метод	5.00	–
7975	384032.78	1250199.76	052° 18' 03.47"	038° 29' 04.46"	Картометрический метод	5.00	–
7976	384018.26	1250214.44	052° 18' 03.00"	038° 29' 05.23"	Картометрический метод	5.00	–
7977	384015.01	1250220.72	052° 18' 02.89"	038° 29' 05.56"	Картометрический метод	5.00	–
7978	384014.74	1250225.41	052° 18' 02.88"	038° 29' 05.81"	Картометрический метод	5.00	–
7979	384018.18	1250242.93	052° 18' 02.99"	038° 29' 06.73"	Картометрический метод	5.00	–
7980	384020.62	1250247.78	052° 18' 03.07"	038° 29' 06.99"	Картометрический	5.00	–

					метод		
7981	384029.13	1250257.93	052° 18' 03.35"	038° 29' 07.53"	Картометрический метод	5.00	–
7982	384047.17	1250289.92	052° 18' 03.93"	038° 29' 09.21"	Картометрический метод	5.00	–
7983	384052.26	1250297.35	052° 18' 04.10"	038° 29' 09.61"	Картометрический метод	5.00	–
7984	384059.62	1250303.24	052° 18' 04.33"	038° 29' 09.92"	Картометрический метод	5.00	–
7985	384065.44	1250304.25	052° 18' 04.52"	038° 29' 09.97"	Картометрический метод	5.00	–
7986	384074.02	1250302.71	052° 18' 04.80"	038° 29' 09.89"	Картометрический метод	5.00	–
7987	384080.19	1250303.62	052° 18' 05.00"	038° 29' 09.94"	Картометрический метод	5.00	–
7988	384083.60	1250307.88	052° 18' 05.11"	038° 29' 10.16"	Картометрический метод	5.00	–
7989	384087.59	1250317.78	052° 18' 05.24"	038° 29' 10.68"	Картометрический метод	5.00	–
7990	384092.22	1250327.63	052° 18' 05.39"	038° 29' 11.20"	Картометрический метод	5.00	–
7991	384097.62	1250334.38	052° 18' 05.56"	038° 29' 11.56"	Картометрический метод	5.00	–
7992	384135.17	1250353.00	052° 18' 06.78"	038° 29' 12.54"	Картометрический метод	5.00	–
7993	384140.28	1250357.53	052° 18' 06.94"	038° 29' 12.78"	Картометрический метод	5.00	–
7994	384144.72	1250369.79	052° 18' 07.09"	038° 29' 13.43"	Картометрический метод	5.00	–
7995	384148.91	1250393.28	052° 18' 07.22"	038° 29' 14.67"	Картометрический метод	5.00	–
7996	384147.92	1250407.63	052° 18' 07.19"	038° 29' 15.43"	Картометрический метод	5.00	–
7997	384149.44	1250422.03	052° 18' 07.24"	038° 29' 16.19"	Картометрический метод	5.00	–
7998	384152.64	1250436.71	052° 18' 07.34"	038° 29' 16.96"	Картометрический метод	5.00	–
7999	384153.11	1250443.91	052° 18' 07.36"	038° 29' 17.34"	Картометрический метод	5.00	–
8000	384151.69	1250450.73	052° 18' 07.31"	038° 29' 17.70"	Картометрический метод	5.00	–
8001	384144.94	1250463.31	052° 18' 07.09"	038° 29' 18.36"	Картометрический метод	5.00	–
8002	384140.61	1250468.37	052° 18' 06.95"	038° 29' 18.63"	Картометрический метод	5.00	–
8003	384133.65	1250473.85	052° 18' 06.73"	038° 29' 18.92"	Картометрический метод	5.00	–
8004	384130.71	1250481.20	052° 18' 06.63"	038° 29' 19.31"	Картометрический метод	5.00	–
8005	384130.92	1250490.79	052° 18' 06.64"	038° 29' 19.81"	Картометрический метод	5.00	–
8006	384139.75	1250509.71	052° 18' 06.93"	038° 29' 20.81"	Картометрический метод	5.00	–
8007	384141.99	1250516.24	052° 18' 07.00"	038° 29' 21.16"	Картометрический метод	5.00	–
8008	384146.45	1250539.86	052° 18' 07.14"	038° 29' 22.40"	Картометрический метод	5.00	–
8009	384152.13	1250556.66	052° 18' 07.33"	038° 29' 23.29"	Картометрический метод	5.00	–
8010	384156.51	1250560.76	052° 18' 07.47"	038° 29' 23.51"	Картометрический метод	5.00	–
8011	384174.42	1250565.81	052° 18' 08.05"	038° 29' 23.77"	Картометрический метод	5.00	–
8012	384178.11	1250569.35	052° 18' 08.17"	038° 29' 23.96"	Картометрический метод	5.00	–
8013	384179.29	1250581.79	052° 18' 08.21"	038° 29' 24.62"	Картометрический метод	5.00	–
8014	384182.41	1250589.13	052° 18' 08.31"	038° 29' 25.00"	Картометрический метод	5.00	–
8015	384196.65	1250607.20	052° 18' 08.77"	038° 29' 25.96"	Картометрический метод	5.00	–
8016	384199.70	1250614.98	052° 18' 08.87"	038° 29' 26.37"	Картометрический метод	5.00	–
8017	384202.91	1250627.52	052° 18' 08.97"	038° 29' 27.03"	Картометрический метод	5.00	–
8018	384201.82	1250634.50	052° 18' 08.93"	038° 29' 27.40"	Картометрический метод	5.00	–

8019	384195.74	1250639.27	052° 18' 08.74"	038° 29' 27.65"	Картометрический метод	5.00	–
8020	384178.76	1250644.23	052° 18' 08.19"	038° 29' 27.91"	Картометрический метод	5.00	–
8021	384172.30	1250647.30	052° 18' 07.98"	038° 29' 28.07"	Картометрический метод	5.00	–
8022	384168.49	1250653.61	052° 18' 07.86"	038° 29' 28.41"	Картометрический метод	5.00	–
8023	384157.54	1250703.77	052° 18' 07.50"	038° 29' 31.05"	Картометрический метод	5.00	–
8024	384153.22	1250711.13	052° 18' 07.36"	038° 29' 31.44"	Картометрический метод	5.00	–
8025	384118.85	1250745.64	052° 18' 06.25"	038° 29' 33.26"	Картометрический метод	5.00	–
8026	384109.58	1250749.39	052° 18' 05.95"	038° 29' 33.46"	Картометрический метод	5.00	–
8027	384100.25	1250750.37	052° 18' 05.65"	038° 29' 33.51"	Картометрический метод	5.00	–
8028	384091.33	1250750.37	052° 18' 05.36"	038° 29' 33.51"	Картометрический метод	5.00	–
8029	384073.40	1250744.03	052° 18' 04.78"	038° 29' 33.18"	Картометрический метод	5.00	–
8030	384061.11	1250743.02	052° 18' 04.38"	038° 29' 33.13"	Картометрический метод	5.00	–
8031	384048.75	1250745.53	052° 18' 03.98"	038° 29' 33.26"	Картометрический метод	5.00	–
8032	384039.07	1250749.53	052° 18' 03.67"	038° 29' 33.47"	Картометрический метод	5.00	–
8033	384016.84	1250759.51	052° 18' 02.95"	038° 29' 34.00"	Картометрический метод	5.00	–
8034	383999.93	1250764.27	052° 18' 02.40"	038° 29' 34.25"	Картометрический метод	5.00	–
8035	383992.53	1250768.82	052° 18' 02.16"	038° 29' 34.49"	Картометрический метод	5.00	–
8036	383985.80	1250779.40	052° 18' 01.94"	038° 29' 35.04"	Картометрический метод	5.00	–
8037	383985.15	1250784.25	052° 18' 01.92"	038° 29' 35.30"	Картометрический метод	5.00	–
8038	383985.63	1250795.40	052° 18' 01.94"	038° 29' 35.89"	Картометрический метод	5.00	–
8039	383983.55	1250802.07	052° 18' 01.87"	038° 29' 36.24"	Картометрический метод	5.00	–
8040	383968.57	1250831.10	052° 18' 01.39"	038° 29' 37.77"	Картометрический метод	5.00	–
8041	383965.43	1250839.36	052° 18' 01.29"	038° 29' 38.21"	Картометрический метод	5.00	–
8042	383963.53	1250845.27	052° 18' 01.22"	038° 29' 38.52"	Картометрический метод	5.00	–
8043	383961.39	1250848.90	052° 18' 01.15"	038° 29' 38.71"	Картометрический метод	5.00	–
8044	383957.67	1250851.35	052° 18' 01.03"	038° 29' 38.84"	Картометрический метод	5.00	–
8045	383952.27	1250852.21	052° 18' 00.86"	038° 29' 38.89"	Картометрический метод	5.00	–
8046	383948.82	1250853.66	052° 18' 00.75"	038° 29' 38.96"	Картометрический метод	5.00	–
8047	383943.61	1250858.40	052° 18' 00.58"	038° 29' 39.21"	Картометрический метод	5.00	–
8048	383939.63	1250860.37	052° 18' 00.45"	038° 29' 39.32"	Картометрический метод	5.00	–
8049	383933.79	1250862.33	052° 18' 00.26"	038° 29' 39.42"	Картометрический метод	5.00	–
8050	383926.13	1250867.59	052° 18' 00.01"	038° 29' 39.70"	Картометрический метод	5.00	–
8051	383921.39	1250875.01	052° 17' 59.86"	038° 29' 40.09"	Картометрический метод	5.00	–
8052	383918.59	1250886.29	052° 17' 59.77"	038° 29' 40.68"	Картометрический метод	5.00	–
8053	383919.04	1250900.61	052° 17' 59.78"	038° 29' 41.44"	Картометрический метод	5.00	–
8054	383915.68	1250926.11	052° 17' 59.68"	038° 29' 42.79"	Картометрический метод	5.00	–
8055	383912.99	1250937.08	052° 17' 59.59"	038° 29' 43.36"	Картометрический метод	5.00	–
8056	383903.33	1250952.61	052° 17' 59.28"	038° 29' 44.18"	Картометрический метод	5.00	–
8057	383899.40	1250958.13	052° 17' 59.15"	038° 29' 44.48"	Картометрический	5.00	–

					метод		
8058	383888.70	1250968.32	052° 17' 58.80"	038° 29' 45.01"	Картометрический метод	5.00	–
8059	383885.58	1250973.14	052° 17' 58.70"	038° 29' 45.27"	Картометрический метод	5.00	–
8060	383880.60	1250983.22	052° 17' 58.54"	038° 29' 45.80"	Картометрический метод	5.00	–
8061	383877.45	1250988.05	052° 17' 58.44"	038° 29' 46.05"	Картометрический метод	5.00	–
8062	383870.60	1250993.43	052° 17' 58.22"	038° 29' 46.34"	Картометрический метод	5.00	–
8063	383864.31	1251001.50	052° 17' 58.01"	038° 29' 46.76"	Картометрический метод	5.00	–
8064	383859.47	1251013.13	052° 17' 57.86"	038° 29' 47.38"	Картометрический метод	5.00	–
8065	383855.42	1251026.42	052° 17' 57.73"	038° 29' 48.08"	Картометрический метод	5.00	–
8066	383852.79	1251032.35	052° 17' 57.64"	038° 29' 48.39"	Картометрический метод	5.00	–
8067	383844.31	1251048.84	052° 17' 57.37"	038° 29' 49.26"	Картометрический метод	5.00	–
8068	383841.54	1251055.76	052° 17' 57.28"	038° 29' 49.63"	Картометрический метод	5.00	–
8069	383836.11	1251069.36	052° 17' 57.10"	038° 29' 50.34"	Картометрический метод	5.00	–
8070	383832.71	1251073.79	052° 17' 56.99"	038° 29' 50.58"	Картометрический метод	5.00	–
8071	383813.35	1251087.03	052° 17' 56.36"	038° 29' 51.28"	Картометрический метод	5.00	–
8072	383807.18	1251089.28	052° 17' 56.16"	038° 29' 51.40"	Картометрический метод	5.00	–
8073	383795.52	1251089.66	052° 17' 55.79"	038° 29' 51.42"	Картометрический метод	5.00	–
8074	383783.28	1251088.87	052° 17' 55.39"	038° 29' 51.37"	Картометрический метод	5.00	–
8075	383776.76	1251091.11	052° 17' 55.18"	038° 29' 51.49"	Картометрический метод	5.00	–
8076	383772.48	1251096.74	052° 17' 55.04"	038° 29' 51.79"	Картометрический метод	5.00	–
8077	383764.15	1251121.77	052° 17' 54.77"	038° 29' 53.11"	Картометрический метод	5.00	–
8078	383760.21	1251130.29	052° 17' 54.64"	038° 29' 53.56"	Картометрический метод	5.00	–
8079	383756.13	1251134.14	052° 17' 54.51"	038° 29' 53.76"	Картометрический метод	5.00	–
8080	383735.19	1251144.86	052° 17' 53.83"	038° 29' 54.33"	Картометрический метод	5.00	–
8081	383730.97	1251148.18	052° 17' 53.70"	038° 29' 54.50"	Картометрический метод	5.00	–
8082	383726.53	1251153.37	052° 17' 53.55"	038° 29' 54.78"	Картометрический метод	5.00	–
8083	383723.22	1251156.05	052° 17' 53.45"	038° 29' 54.92"	Картометрический метод	5.00	–
8084	383705.08	1251164.50	052° 17' 52.86"	038° 29' 55.36"	Картометрический метод	5.00	–
8085	383691.03	1251172.22	052° 17' 52.41"	038° 29' 55.77"	Картометрический метод	5.00	–
8086	383680.73	1251179.64	052° 17' 52.07"	038° 29' 56.16"	Картометрический метод	5.00	–
8087	383665.82	1251185.80	052° 17' 51.59"	038° 29' 56.49"	Картометрический метод	5.00	–
8088	383656.14	1251191.58	052° 17' 51.28"	038° 29' 56.79"	Картометрический метод	5.00	–
8089	383648.57	1251200.48	052° 17' 51.03"	038° 29' 57.26"	Картометрический метод	5.00	–
8090	383643.71	1251206.51	052° 17' 50.87"	038° 29' 57.58"	Картометрический метод	5.00	–
8091	383639.36	1251213.82	052° 17' 50.73"	038° 29' 57.97"	Картометрический метод	5.00	–
8092	383636.94	1251223.58	052° 17' 50.66"	038° 29' 58.48"	Картометрический метод	5.00	–
8093	383636.16	1251233.26	052° 17' 50.63"	038° 29' 58.99"	Картометрический метод	5.00	–
8094	383635.22	1251247.39	052° 17' 50.60"	038° 29' 59.74"	Картометрический метод	5.00	–
8095	383634.57	1251264.79	052° 17' 50.58"	038° 30' 00.66"	Картометрический метод	5.00	–

8096	383633.04	1251274.39	052° 17' 50.53"	038° 30' 01.16"	Картометрический метод	5.00	–
8097	383629.45	1251295.23	052° 17' 50.41"	038° 30' 02.26"	Картометрический метод	5.00	–
8098	383624.06	1251318.80	052° 17' 50.24"	038° 30' 03.51"	Картометрический метод	5.00	–
8099	383617.89	1251335.00	052° 17' 50.04"	038° 30' 04.36"	Картометрический метод	5.00	–
8100	383609.62	1251350.03	052° 17' 49.77"	038° 30' 05.15"	Картометрический метод	5.00	–
8101	383602.12	1251360.56	052° 17' 49.53"	038° 30' 05.71"	Картометрический метод	5.00	–
8102	383599.08	1251366.10	052° 17' 49.43"	038° 30' 06.00"	Картометрический метод	5.00	–
8103	383595.25	1251368.44	052° 17' 49.31"	038° 30' 06.12"	Картометрический метод	5.00	–
8104	383589.48	1251369.85	052° 17' 49.12"	038° 30' 06.20"	Картометрический метод	5.00	–
8105	383583.62	1251371.88	052° 17' 48.93"	038° 30' 06.31"	Картометрический метод	5.00	–
8106	383579.80	1251376.17	052° 17' 48.81"	038° 30' 06.53"	Картометрический метод	5.00	–
8107	383578.47	1251379.92	052° 17' 48.76"	038° 30' 06.73"	Картометрический метод	5.00	–
8108	383577.15	1251387.10	052° 17' 48.72"	038° 30' 07.11"	Картометрический метод	5.00	–
8109	383572.24	1251395.92	052° 17' 48.56"	038° 30' 07.57"	Картометрический метод	5.00	–
8110	383564.04	1251402.79	052° 17' 48.30"	038° 30' 07.94"	Картометрический метод	5.00	–
8111	383554.60	1251413.01	052° 17' 47.99"	038° 30' 08.48"	Картометрический метод	5.00	–
8112	383543.17	1251425.27	052° 17' 47.62"	038° 30' 09.12"	Картометрический метод	5.00	–
8113	383539.50	1251432.08	052° 17' 47.50"	038° 30' 09.48"	Картометрический метод	5.00	–
8114	383537.77	1251444.02	052° 17' 47.45"	038° 30' 10.11"	Картометрический метод	5.00	–
8115	383533.87	1251450.47	052° 17' 47.32"	038° 30' 10.45"	Картометрический метод	5.00	–
8116	383516.17	1251466.78	052° 17' 46.75"	038° 30' 11.31"	Картометрический метод	5.00	–
8117	383509.82	1251472.58	052° 17' 46.54"	038° 30' 11.62"	Картометрический метод	5.00	–
8118	383501.83	1251479.77	052° 17' 46.28"	038° 30' 12.00"	Картометрический метод	5.00	–
8119	383498.74	1251486.91	052° 17' 46.18"	038° 30' 12.37"	Картометрический метод	5.00	–
8120	383499.34	1251494.21	052° 17' 46.20"	038° 30' 12.76"	Картометрический метод	5.00	–
8121	383503.92	1251499.20	052° 17' 46.35"	038° 30' 13.02"	Картометрический метод	5.00	–
8122	383513.62	1251506.05	052° 17' 46.66"	038° 30' 13.38"	Картометрический метод	5.00	–
8123	383521.38	1251513.02	052° 17' 46.91"	038° 30' 13.75"	Картометрический метод	5.00	–
8124	383525.13	1251519.72	052° 17' 47.04"	038° 30' 14.11"	Картометрический метод	5.00	–
8125	383525.13	1251530.04	052° 17' 47.04"	038° 30' 14.65"	Картометрический метод	5.00	–
8126	383523.43	1251540.60	052° 17' 46.98"	038° 30' 15.21"	Картометрический метод	5.00	–
8127	383520.02	1251548.54	052° 17' 46.87"	038° 30' 15.63"	Картометрический метод	5.00	–
8128	383515.42	1251554.27	052° 17' 46.72"	038° 30' 15.93"	Картометрический метод	5.00	–
8129	383509.47	1251558.41	052° 17' 46.53"	038° 30' 16.15"	Картометрический метод	5.00	–
8130	383500.82	1251562.25	052° 17' 46.25"	038° 30' 16.35"	Картометрический метод	5.00	–
8131	383493.51	1251563.98	052° 17' 46.01"	038° 30' 16.44"	Картометрический метод	5.00	–
8132	383476.78	1251565.45	052° 17' 45.47"	038° 30' 16.52"	Картометрический метод	5.00	–
8133	383465.97	1251566.04	052° 17' 45.12"	038° 30' 16.55"	Картометрический метод	5.00	–
8134	383460.74	1251563.77	052° 17' 44.95"	038° 30' 16.43"	Картометрический	5.00	–

					метод		
8135	383454.33	1251557.37	052° 17' 44.74"	038° 30' 16.09"	Картометрический метод	5.00	–
8136	383449.91	1251555.19	052° 17' 44.60"	038° 30' 15.98"	Картометрический метод	5.00	–
8137	383440.31	1251550.65	052° 17' 44.29"	038° 30' 15.74"	Картометрический метод	5.00	–
8138	383433.59	1251546.11	052° 17' 44.07"	038° 30' 15.50"	Картометрический метод	5.00	–
8139	383431.23	1251541.94	052° 17' 44.00"	038° 30' 15.28"	Картометрический метод	5.00	–
8140	383428.51	1251540.30	052° 17' 43.91"	038° 30' 15.19"	Картометрический метод	5.00	–
8141	383423.79	1251540.71	052° 17' 43.76"	038° 30' 15.21"	Картометрический метод	5.00	–
8142	383417.20	1251545.48	052° 17' 43.54"	038° 30' 15.46"	Картометрический метод	5.00	–
8143	383410.05	1251557.39	052° 17' 43.31"	038° 30' 16.09"	Картометрический метод	5.00	–
8144	383407.44	1251566.58	052° 17' 43.23"	038° 30' 16.58"	Картометрический метод	5.00	–
8145	383408.97	1251582.91	052° 17' 43.28"	038° 30' 17.44"	Картометрический метод	5.00	–
8146	383409.48	1251594.85	052° 17' 43.29"	038° 30' 18.07"	Картометрический метод	5.00	–
8147	383407.09	1251611.45	052° 17' 43.22"	038° 30' 18.94"	Картометрический метод	5.00	–
8148	383408.55	1251617.88	052° 17' 43.26"	038° 30' 19.28"	Картометрический метод	5.00	–
8149	383414.65	1251626.72	052° 17' 43.46"	038° 30' 19.75"	Картометрический метод	5.00	–
8150	383414.26	1251633.67	052° 17' 43.45"	038° 30' 20.12"	Картометрический метод	5.00	–
8151	383410.35	1251645.92	052° 17' 43.32"	038° 30' 20.76"	Картометрический метод	5.00	–
8152	383403.95	1251654.27	052° 17' 43.11"	038° 30' 21.20"	Картометрический метод	5.00	–
8153	383392.64	1251664.81	052° 17' 42.75"	038° 30' 21.76"	Картометрический метод	5.00	–
8154	383385.46	1251680.42	052° 17' 42.52"	038° 30' 22.58"	Картометрический метод	5.00	–
8155	383381.48	1251696.34	052° 17' 42.39"	038° 30' 23.42"	Картометрический метод	5.00	–
8156	383374.84	1251712.19	052° 17' 42.17"	038° 30' 24.26"	Картометрический метод	5.00	–
8157	383367.35	1251729.59	052° 17' 41.93"	038° 30' 25.18"	Картометрический метод	5.00	–
8158	383359.93	1251747.00	052° 17' 41.69"	038° 30' 26.10"	Картометрический метод	5.00	–
8159	383356.19	1251760.19	052° 17' 41.57"	038° 30' 26.79"	Картометрический метод	5.00	–
8160	383354.63	1251783.06	052° 17' 41.52"	038° 30' 28.00"	Картометрический метод	5.00	–
8161	383351.35	1251807.88	052° 17' 41.41"	038° 30' 29.31"	Картометрический метод	5.00	–
8162	383348.85	1251824.35	052° 17' 41.33"	038° 30' 30.18"	Картометрический метод	5.00	–
8163	383342.61	1251842.15	052° 17' 41.13"	038° 30' 31.12"	Картометрический метод	5.00	–
8164	383333.79	1251858.69	052° 17' 40.84"	038° 30' 31.99"	Картометрический метод	5.00	–
8165	383321.92	1251878.05	052° 17' 40.46"	038° 30' 33.01"	Картометрический метод	5.00	–
8166	383310.21	1251896.39	052° 17' 40.08"	038° 30' 33.98"	Картометрический метод	5.00	–
8167	383302.02	1251907.48	052° 17' 39.81"	038° 30' 34.56"	Картометрический метод	5.00	–
8168	383296.63	1251913.10	052° 17' 39.64"	038° 30' 34.86"	Картометрический метод	5.00	–
8169	383289.45	1251918.25	052° 17' 39.41"	038° 30' 35.13"	Картометрический метод	5.00	–
8170	383280.94	1251917.93	052° 17' 39.13"	038° 30' 35.11"	Картометрический метод	5.00	–
8171	383269.24	1251913.76	052° 17' 38.75"	038° 30' 34.89"	Картометрический метод	5.00	–
8172	383256.61	1251904.20	052° 17' 38.34"	038° 30' 34.39"	Картометрический метод	5.00	–

8173	383249.65	1251902.17	052° 17' 38.12"	038° 30' 34.28"	Картометрический метод	5.00	–
8174	383232.62	1251903.76	052° 17' 37.57"	038° 30' 34.37"	Картометрический метод	5.00	–
8175	383226.70	1251902.93	052° 17' 37.38"	038° 30' 34.32"	Картометрический метод	5.00	–
8176	383217.41	1251898.42	052° 17' 37.08"	038° 30' 34.08"	Картометрический метод	5.00	–
8177	383201.52	1251891.33	052° 17' 36.56"	038° 30' 33.71"	Картометрический метод	5.00	–
8178	383192.45	1251884.39	052° 17' 36.27"	038° 30' 33.34"	Картометрический метод	5.00	–
8179	383188.13	1251877.57	052° 17' 36.13"	038° 30' 32.98"	Картометрический метод	5.00	–
8180	383185.85	1251869.39	052° 17' 36.06"	038° 30' 32.55"	Картометрический метод	5.00	–
8181	383186.83	1251865.34	052° 17' 36.09"	038° 30' 32.34"	Картометрический метод	5.00	–
8182	383193.29	1251860.25	052° 17' 36.30"	038° 30' 32.07"	Картометрический метод	5.00	–
8183	383194.31	1251856.35	052° 17' 36.33"	038° 30' 31.86"	Картометрический метод	5.00	–
8184	383191.96	1251850.89	052° 17' 36.25"	038° 30' 31.58"	Картометрический метод	5.00	–
8185	383183.14	1251843.94	052° 17' 35.97"	038° 30' 31.21"	Картометрический метод	5.00	–
8186	383180.49	1251834.73	052° 17' 35.88"	038° 30' 30.72"	Картометрический метод	5.00	–
8187	383181.35	1251822.79	052° 17' 35.91"	038° 30' 30.09"	Картометрический метод	5.00	–
8188	383185.64	1251812.41	052° 17' 36.05"	038° 30' 29.54"	Картометрический метод	5.00	–
8189	383192.51	1251799.14	052° 17' 36.27"	038° 30' 28.84"	Картометрический метод	5.00	–
8190	383195.55	1251790.32	052° 17' 36.37"	038° 30' 28.38"	Картометрический метод	5.00	–
8191	383198.21	1251774.40	052° 17' 36.46"	038° 30' 27.54"	Картометрический метод	5.00	–
8192	383198.36	1251757.69	052° 17' 36.46"	038° 30' 26.66"	Картометрический метод	5.00	–
8193	383195.24	1251738.73	052° 17' 36.36"	038° 30' 25.66"	Картометрический метод	5.00	–
8194	383189.15	1251724.60	052° 17' 36.16"	038° 30' 24.91"	Картометрический метод	5.00	–
8195	383181.19	1251717.26	052° 17' 35.91"	038° 30' 24.52"	Картометрический метод	5.00	–
8196	383173.31	1251712.97	052° 17' 35.65"	038° 30' 24.30"	Картометрический метод	5.00	–
8197	383166.29	1251712.81	052° 17' 35.42"	038° 30' 24.29"	Картометрический метод	5.00	–
8198	383151.81	1251715.68	052° 17' 34.96"	038° 30' 24.44"	Картометрический метод	5.00	–
8199	383140.34	1251717.13	052° 17' 34.58"	038° 30' 24.52"	Картометрический метод	5.00	–
8200	383134.03	1251720.18	052° 17' 34.38"	038° 30' 24.68"	Картометрический метод	5.00	–
8201	383125.15	1251724.48	052° 17' 34.09"	038° 30' 24.90"	Картометрический метод	5.00	–
8202	383120.98	1251725.25	052° 17' 33.96"	038° 30' 24.94"	Картометрический метод	5.00	–
8203	383112.94	1251723.86	052° 17' 33.70"	038° 30' 24.87"	Картометрический метод	5.00	–
8204	383106.83	1251724.58	052° 17' 33.50"	038° 30' 24.91"	Картометрический метод	5.00	–
8205	383100.49	1251728.74	052° 17' 33.30"	038° 30' 25.13"	Картометрический метод	5.00	–
8206	383096.51	1251734.20	052° 17' 33.17"	038° 30' 25.42"	Картометрический метод	5.00	–
8207	383094.56	1251740.68	052° 17' 33.10"	038° 30' 25.76"	Картометрический метод	5.00	–
8208	383088.31	1251755.66	052° 17' 32.90"	038° 30' 26.55"	Картометрический метод	5.00	–
8209	383083.78	1251764.64	052° 17' 32.75"	038° 30' 27.02"	Картометрический метод	5.00	–
8210	383081.83	1251771.74	052° 17' 32.69"	038° 30' 27.40"	Картометрический метод	5.00	–
8211	383076.21	1251776.74	052° 17' 32.51"	038° 30' 27.66"	Картометрический	5.00	–

					метод		
8212	383069.97	1251778.85	052° 17' 32.31"	038° 30' 27.77"	Картометрический метод	5.00	–
8213	383066.85	1251777.75	052° 17' 32.21"	038° 30' 27.71"	Картометрический метод	5.00	–
8214	383063.41	1251767.92	052° 17' 32.10"	038° 30' 27.20"	Картометрический метод	5.00	–
8215	383050.69	1251763.39	052° 17' 31.68"	038° 30' 26.96"	Картометрический метод	5.00	–
8216	383040.86	1251756.52	052° 17' 31.37"	038° 30' 26.59"	Картометрический метод	5.00	–
8217	383030.47	1251753.87	052° 17' 31.03"	038° 30' 26.45"	Картометрический метод	5.00	–
8218	383017.13	1251754.42	052° 17' 30.60"	038° 30' 26.48"	Картометрический метод	5.00	–
8219	383010.18	1251753.63	052° 17' 30.37"	038° 30' 26.44"	Картометрический метод	5.00	–
8220	382997.61	1251750.82	052° 17' 29.97"	038° 30' 26.29"	Картометрический метод	5.00	–
8221	382990.51	1251752.39	052° 17' 29.74"	038° 30' 26.37"	Картометрический метод	5.00	–
8222	382983.49	1251758.12	052° 17' 29.51"	038° 30' 26.68"	Картометрический метод	5.00	–
8223	382976.70	1251773.21	052° 17' 29.29"	038° 30' 27.47"	Картометрический метод	5.00	–
8224	382969.12	1251798.58	052° 17' 29.04"	038° 30' 28.81"	Картометрический метод	5.00	–
8225	382968.32	1251815.15	052° 17' 29.02"	038° 30' 29.69"	Картометрический метод	5.00	–
8226	382973.89	1251847.45	052° 17' 29.20"	038° 30' 31.39"	Картометрический метод	5.00	–
8227	382979.74	1251866.89	052° 17' 29.39"	038° 30' 32.42"	Картометрический метод	5.00	–
8228	382979.99	1251875.88	052° 17' 29.40"	038° 30' 32.89"	Картометрический метод	5.00	–
8229	382975.71	1251886.99	052° 17' 29.26"	038° 30' 33.48"	Картометрический метод	5.00	–
8230	382968.54	1251892.29	052° 17' 29.02"	038° 30' 33.76"	Картометрический метод	5.00	–
8231	382952.96	1251895.64	052° 17' 28.52"	038° 30' 33.93"	Картометрический метод	5.00	–
8232	382936.48	1251896.93	052° 17' 27.99"	038° 30' 34.00"	Картометрический метод	5.00	–
8233	382926.72	1251898.85	052° 17' 27.67"	038° 30' 34.10"	Картометрический метод	5.00	–
8234	382908.40	1251905.08	052° 17' 27.08"	038° 30' 34.43"	Картометрический метод	5.00	–
8235	382897.56	1251907.07	052° 17' 26.73"	038° 30' 34.53"	Картометрический метод	5.00	–
8236	382888.28	1251905.96	052° 17' 26.43"	038° 30' 34.48"	Картометрический метод	5.00	–
8237	382868.02	1251896.99	052° 17' 25.77"	038° 30' 34.00"	Картометрический метод	5.00	–
8238	382858.21	1251895.92	052° 17' 25.46"	038° 30' 33.95"	Картометрический метод	5.00	–
8239	382840.50	1251899.45	052° 17' 24.88"	038° 30' 34.13"	Картометрический метод	5.00	–
8240	382826.81	1251902.73	052° 17' 24.44"	038° 30' 34.30"	Картометрический метод	5.00	–
8241	382815.42	1251905.55	052° 17' 24.07"	038° 30' 34.45"	Картометрический метод	5.00	–
8242	382804.88	1251910.68	052° 17' 23.73"	038° 30' 34.72"	Картометрический метод	5.00	–
8243	382796.59	1251917.70	052° 17' 23.46"	038° 30' 35.09"	Картометрический метод	5.00	–
8244	382790.32	1251927.79	052° 17' 23.26"	038° 30' 35.63"	Картометрический метод	5.00	–
8245	382786.24	1251945.43	052° 17' 23.13"	038° 30' 36.56"	Картометрический метод	5.00	–
8246	382787.34	1251953.00	052° 17' 23.16"	038° 30' 36.96"	Картометрический метод	5.00	–
8247	382791.37	1251957.53	052° 17' 23.29"	038° 30' 37.19"	Картометрический метод	5.00	–
8248	382805.80	1251964.58	052° 17' 23.76"	038° 30' 37.57"	Картометрический метод	5.00	–
8249	382812.08	1251969.04	052° 17' 23.96"	038° 30' 37.80"	Картометрический метод	5.00	–

8250	382831.66	1251989.16	052° 17' 24.59"	038° 30' 38.86"	Картометрический метод	5.00	–
8251	382833.70	1251997.24	052° 17' 24.66"	038° 30' 39.29"	Картометрический метод	5.00	–
8252	382831.39	1252008.95	052° 17' 24.59"	038° 30' 39.91"	Картометрический метод	5.00	–
8253	382828.39	1252018.12	052° 17' 24.49"	038° 30' 40.39"	Картометрический метод	5.00	–
8254	382826.71	1252027.39	052° 17' 24.43"	038° 30' 40.88"	Картометрический метод	5.00	–
8255	382823.67	1252033.83	052° 17' 24.34"	038° 30' 41.22"	Картометрический метод	5.00	–
8256	382820.58	1252037.28	052° 17' 24.24"	038° 30' 41.40"	Картометрический метод	5.00	–
8257	382816.72	1252038.30	052° 17' 24.11"	038° 30' 41.46"	Картометрический метод	5.00	–
8258	382810.21	1252037.04	052° 17' 23.90"	038° 30' 41.39"	Картометрический метод	5.00	–
8259	382805.27	1252038.03	052° 17' 23.74"	038° 30' 41.44"	Картометрический метод	5.00	–
8260	382796.91	1252043.52	052° 17' 23.47"	038° 30' 41.73"	Картометрический метод	5.00	–
8261	382789.93	1252051.75	052° 17' 23.24"	038° 30' 42.17"	Картометрический метод	5.00	–
8262	382789.90	1252055.82	052° 17' 23.24"	038° 30' 42.38"	Картометрический метод	5.00	–
8263	382792.32	1252059.74	052° 17' 23.32"	038° 30' 42.59"	Картометрический метод	5.00	–
8264	382805.48	1252063.76	052° 17' 23.75"	038° 30' 42.80"	Картометрический метод	5.00	–
8265	382807.69	1252066.65	052° 17' 23.82"	038° 30' 42.95"	Картометрический метод	5.00	–
8266	382806.72	1252070.60	052° 17' 23.79"	038° 30' 43.16"	Картометрический метод	5.00	–
8267	382798.81	1252079.27	052° 17' 23.53"	038° 30' 43.62"	Картометрический метод	5.00	–
8268	382792.34	1252087.07	052° 17' 23.32"	038° 30' 44.03"	Картометрический метод	5.00	–
8269	382784.77	1252090.59	052° 17' 23.08"	038° 30' 44.21"	Картометрический метод	5.00	–
8270	382772.06	1252089.37	052° 17' 22.67"	038° 30' 44.15"	Картометрический метод	5.00	–
8271	382755.78	1252086.97	052° 17' 22.14"	038° 30' 44.02"	Картометрический метод	5.00	–
8272	382749.40	1252088.37	052° 17' 21.93"	038° 30' 44.10"	Картометрический метод	5.00	–
8273	382742.75	1252093.05	052° 17' 21.72"	038° 30' 44.34"	Картометрический метод	5.00	–
8274	382741.39	1252097.59	052° 17' 21.67"	038° 30' 44.58"	Картометрический метод	5.00	–
8275	382740.64	1252114.88	052° 17' 21.65"	038° 30' 45.49"	Картометрический метод	5.00	–
8276	382738.85	1252120.68	052° 17' 21.59"	038° 30' 45.80"	Картометрический метод	5.00	–
8277	382734.12	1252125.57	052° 17' 21.44"	038° 30' 46.06"	Картометрический метод	5.00	–
8278	382726.03	1252130.41	052° 17' 21.18"	038° 30' 46.31"	Картометрический метод	5.00	–
8279	382720.14	1252136.61	052° 17' 20.99"	038° 30' 46.64"	Картометрический метод	5.00	–
8280	382718.16	1252145.52	052° 17' 20.92"	038° 30' 47.11"	Картометрический метод	5.00	–
8281	382719.28	1252155.21	052° 17' 20.96"	038° 30' 47.62"	Картометрический метод	5.00	–
8282	382724.43	1252163.49	052° 17' 21.12"	038° 30' 48.06"	Картометрический метод	5.00	–
8283	382736.29	1252170.43	052° 17' 21.51"	038° 30' 48.43"	Картометрический метод	5.00	–
8284	382756.28	1252177.93	052° 17' 22.15"	038° 30' 48.82"	Картометрический метод	5.00	–
8285	382764.55	1252184.48	052° 17' 22.42"	038° 30' 49.17"	Картометрический метод	5.00	–
8286	382769.83	1252191.27	052° 17' 22.59"	038° 30' 49.53"	Картометрический метод	5.00	–
8287	382771.54	1252199.35	052° 17' 22.65"	038° 30' 49.95"	Картометрический метод	5.00	–
8288	382769.15	1252214.85	052° 17' 22.57"	038° 30' 50.77"	Картометрический	5.00	–

					метод		
8289	382763.81	1252249.03	052° 17' 22.40"	038° 30' 52.57"	Картометрический метод	5.00	–
8290	382761.44	1252257.63	052° 17' 22.32"	038° 30' 53.03"	Картометрический метод	5.00	–
8291	382742.53	1252301.61	052° 17' 21.71"	038° 30' 55.35"	Картометрический метод	5.00	–
8292	382737.44	1252311.49	052° 17' 21.54"	038° 30' 55.87"	Картометрический метод	5.00	–
8293	382732.45	1252313.42	052° 17' 21.38"	038° 30' 55.97"	Картометрический метод	5.00	–
8294	382718.35	1252314.23	052° 17' 20.92"	038° 30' 56.01"	Картометрический метод	5.00	–
8295	382713.47	1252315.48	052° 17' 20.77"	038° 30' 56.08"	Картометрический метод	5.00	–
8296	382707.23	1252318.89	052° 17' 20.56"	038° 30' 56.26"	Картометрический метод	5.00	–
8297	382703.36	1252326.56	052° 17' 20.44"	038° 30' 56.66"	Картометрический метод	5.00	–
8298	382697.01	1252351.58	052° 17' 20.23"	038° 30' 57.98"	Картометрический метод	5.00	–
8299	382692.89	1252357.48	052° 17' 20.10"	038° 30' 58.29"	Картометрический метод	5.00	–
8300	382684.47	1252364.46	052° 17' 19.83"	038° 30' 58.66"	Картометрический метод	5.00	–
8301	382653.51	1252370.39	052° 17' 18.83"	038° 30' 58.97"	Картометрический метод	5.00	–
8302	382646.77	1252372.36	052° 17' 18.61"	038° 30' 59.08"	Картометрический метод	5.00	–
8303	382639.51	1252377.04	052° 17' 18.37"	038° 30' 59.32"	Картометрический метод	5.00	–
8304	382620.79	1252392.64	052° 17' 17.77"	038° 31' 00.15"	Картометрический метод	5.00	–
8305	382615.00	1252398.89	052° 17' 17.58"	038° 31' 00.48"	Картометрический метод	5.00	–
8306	382607.51	1252411.30	052° 17' 17.34"	038° 31' 01.13"	Картометрический метод	5.00	–
8307	382597.90	1252421.60	052° 17' 17.03"	038° 31' 01.67"	Картометрический метод	5.00	–
8308	382593.03	1252423.70	052° 17' 16.87"	038° 31' 01.78"	Картометрический метод	5.00	–
8309	382582.23	1252423.77	052° 17' 16.52"	038° 31' 01.79"	Картометрический метод	5.00	–
8310	382576.11	1252422.09	052° 17' 16.32"	038° 31' 01.70"	Картометрический метод	5.00	–
8311	382566.42	1252413.74	052° 17' 16.01"	038° 31' 01.26"	Картометрический метод	5.00	–
8312	382561.69	1252410.13	052° 17' 15.85"	038° 31' 01.07"	Картометрический метод	5.00	–
8313	382557.39	1252409.90	052° 17' 15.72"	038° 31' 01.06"	Картометрический метод	5.00	–
8314	382553.65	1252412.46	052° 17' 15.59"	038° 31' 01.19"	Картометрический метод	5.00	–
8315	382550.33	1252413.38	052° 17' 15.49"	038° 31' 01.24"	Картометрический метод	5.00	–
8316	382547.27	1252412.21	052° 17' 15.39"	038° 31' 01.18"	Картометрический метод	5.00	–
8317	382543.33	1252405.48	052° 17' 15.26"	038° 31' 00.82"	Картометрический метод	5.00	–
8318	382539.28	1252401.47	052° 17' 15.13"	038° 31' 00.61"	Картометрический метод	5.00	–
8319	382513.86	1252380.13	052° 17' 14.31"	038° 30' 59.48"	Картометрический метод	5.00	–
8320	382506.90	1252376.84	052° 17' 14.08"	038° 30' 59.31"	Картометрический метод	5.00	–
8321	382490.87	1252372.84	052° 17' 13.56"	038° 30' 59.10"	Картометрический метод	5.00	–
8322	382484.51	1252368.64	052° 17' 13.36"	038° 30' 58.88"	Картометрический метод	5.00	–
8323	382477.18	1252357.73	052° 17' 13.12"	038° 30' 58.30"	Картометрический метод	5.00	–
8324	382474.43	1252354.72	052° 17' 13.03"	038° 30' 58.14"	Картометрический метод	5.00	–
8325	382470.21	1252353.31	052° 17' 12.90"	038° 30' 58.07"	Картометрический метод	5.00	–
8326	382459.13	1252352.53	052° 17' 12.54"	038° 30' 58.03"	Картометрический метод	5.00	–

8327	382453.44	1252351.16	052° 17' 12.35"	038° 30' 57.95"	Картометрический метод	5.00	–
8328	382443.29	1252345.74	052° 17' 12.03"	038° 30' 57.67"	Картометрический метод	5.00	–
8329	382403.48	1252326.07	052° 17' 10.74"	038° 30' 56.63"	Картометрический метод	5.00	–
8330	382378.34	1252321.39	052° 17' 09.92"	038° 30' 56.38"	Картометрический метод	5.00	–
8331	382368.90	1252317.17	052° 17' 09.62"	038° 30' 56.16"	Картометрический метод	5.00	–
8332	382359.38	1252315.30	052° 17' 09.31"	038° 30' 56.06"	Картометрический метод	5.00	–
8333	382351.50	1252315.92	052° 17' 09.06"	038° 30' 56.09"	Картометрический метод	5.00	–
8334	382340.26	1252320.22	052° 17' 08.69"	038° 30' 56.32"	Картометрический метод	5.00	–
8335	382328.25	1252327.91	052° 17' 08.30"	038° 30' 56.72"	Картометрический метод	5.00	–
8336	382318.51	1252337.85	052° 17' 07.99"	038° 30' 57.25"	Картометрический метод	5.00	–
8337	382304.63	1252358.57	052° 17' 07.54"	038° 30' 58.34"	Картометрический метод	5.00	–
8338	382301.62	1252366.18	052° 17' 07.44"	038° 30' 58.74"	Картометрический метод	5.00	–
8339	382298.04	1252386.37	052° 17' 07.33"	038° 30' 59.81"	Картометрический метод	5.00	–
8340	382295.66	1252396.08	052° 17' 07.25"	038° 31' 00.32"	Картометрический метод	5.00	–
8341	382283.27	1252430.38	052° 17' 06.85"	038° 31' 02.13"	Картометрический метод	5.00	–
8342	382277.82	1252451.27	052° 17' 06.67"	038° 31' 03.23"	Картометрический метод	5.00	–
8343	382275.79	1252465.24	052° 17' 06.60"	038° 31' 03.97"	Картометрический метод	5.00	–
8344	382276.96	1252504.51	052° 17' 06.64"	038° 31' 06.04"	Картометрический метод	5.00	–
8345	382279.45	1252519.80	052° 17' 06.72"	038° 31' 06.85"	Картометрический метод	5.00	–
8346	382286.24	1252532.75	052° 17' 06.94"	038° 31' 07.53"	Картометрический метод	5.00	–
8347	382293.45	1252542.49	052° 17' 07.17"	038° 31' 08.04"	Картометрический метод	5.00	–
8348	382306.95	1252553.09	052° 17' 07.61"	038° 31' 08.60"	Картометрический метод	5.00	–
8349	382317.31	1252560.46	052° 17' 07.95"	038° 31' 08.99"	Картометрический метод	5.00	–
8350	382332.64	1252571.31	052° 17' 08.44"	038° 31' 09.57"	Картометрический метод	5.00	–
8351	382346.42	1252578.49	052° 17' 08.89"	038° 31' 09.94"	Картометрический метод	5.00	–
8352	382352.86	1252583.11	052° 17' 09.10"	038° 31' 10.19"	Картометрический метод	5.00	–
8353	382355.00	1252588.29	052° 17' 09.17"	038° 31' 10.46"	Картометрический метод	5.00	–
8354	382354.31	1252598.71	052° 17' 09.14"	038° 31' 11.01"	Картометрический метод	5.00	–
8355	382352.31	1252617.42	052° 17' 09.08"	038° 31' 12.00"	Картометрический метод	5.00	–
8356	382349.60	1252630.43	052° 17' 08.99"	038° 31' 12.68"	Картометрический метод	5.00	–
8357	382343.93	1252656.23	052° 17' 08.81"	038° 31' 14.05"	Картометрический метод	5.00	–
8358	382338.23	1252673.63	052° 17' 08.62"	038° 31' 14.96"	Картометрический метод	5.00	–
8359	382335.83	1252686.45	052° 17' 08.54"	038° 31' 15.64"	Картометрический метод	5.00	–
8360	382333.02	1252706.33	052° 17' 08.45"	038° 31' 16.69"	Картометрический метод	5.00	–
8361	382330.38	1252715.81	052° 17' 08.37"	038° 31' 17.19"	Картометрический метод	5.00	–
8362	382323.87	1252728.59	052° 17' 08.16"	038° 31' 17.86"	Картометрический метод	5.00	–
8363	382318.56	1252737.64	052° 17' 07.98"	038° 31' 18.34"	Картометрический метод	5.00	–
8364	382313.33	1252752.31	052° 17' 07.81"	038° 31' 19.11"	Картометрический метод	5.00	–
8365	382310.08	1252775.62	052° 17' 07.71"	038° 31' 20.34"	Картометрический	5.00	–

					метод		
8366	382310.21	1252785.72	052° 17' 07.71"	038° 31' 20.88"	Картометрический метод	5.00	–
8367	382310.75	1252791.00	052° 17' 07.73"	038° 31' 21.15"	Картометрический метод	5.00	–
8368	382307.36	1252797.91	052° 17' 07.62"	038° 31' 21.52"	Картометрический метод	5.00	–
8369	382307.18	1252806.28	052° 17' 07.61"	038° 31' 21.96"	Картометрический метод	5.00	–
8370	382309.63	1252819.43	052° 17' 07.69"	038° 31' 22.65"	Картометрический метод	5.00	–
8371	382309.58	1252826.50	052° 17' 07.69"	038° 31' 23.03"	Картометрический метод	5.00	–
8372	382307.85	1252841.75	052° 17' 07.64"	038° 31' 23.83"	Картометрический метод	5.00	–
8373	382308.02	1252851.40	052° 17' 07.64"	038° 31' 24.34"	Картометрический метод	5.00	–
8374	382305.93	1252855.71	052° 17' 07.57"	038° 31' 24.57"	Картометрический метод	5.00	–
8375	382301.05	1252858.75	052° 17' 07.42"	038° 31' 24.73"	Картометрический метод	5.00	–
8376	382291.23	1252862.73	052° 17' 07.10"	038° 31' 24.94"	Картометрический метод	5.00	–
8377	382286.64	1252866.97	052° 17' 06.95"	038° 31' 25.16"	Картометрический метод	5.00	–
8378	382279.27	1252875.94	052° 17' 06.71"	038° 31' 25.63"	Картометрический метод	5.00	–
8379	382274.75	1252883.73	052° 17' 06.56"	038° 31' 26.05"	Картометрический метод	5.00	–
8380	382274.33	1252887.77	052° 17' 06.55"	038° 31' 26.26"	Картометрический метод	5.00	–
8381	382277.28	1252891.73	052° 17' 06.65"	038° 31' 26.47"	Картометрический метод	5.00	–
8382	382277.17	1252895.49	052° 17' 06.64"	038° 31' 26.67"	Картометрический метод	5.00	–
8383	382270.91	1252905.69	052° 17' 06.44"	038° 31' 27.20"	Картометрический метод	5.00	–
8384	382268.92	1252911.38	052° 17' 06.37"	038° 31' 27.50"	Картометрический метод	5.00	–
8385	382267.53	1252919.97	052° 17' 06.33"	038° 31' 27.96"	Картометрический метод	5.00	–
8386	382263.61	1252927.39	052° 17' 06.20"	038° 31' 28.35"	Картометрический метод	5.00	–
8387	382254.17	1252936.75	052° 17' 05.90"	038° 31' 28.84"	Картометрический метод	5.00	–
8388	382247.53	1252946.82	052° 17' 05.68"	038° 31' 29.37"	Картометрический метод	5.00	–
8389	382236.68	1252958.84	052° 17' 05.33"	038° 31' 30.01"	Картометрический метод	5.00	–
8390	382232.13	1252963.34	052° 17' 05.18"	038° 31' 30.24"	Картометрический метод	5.00	–
8391	382228.46	1252963.59	052° 17' 05.06"	038° 31' 30.26"	Картометрический метод	5.00	–
8392	382223.97	1252959.41	052° 17' 04.92"	038° 31' 30.04"	Картометрический метод	5.00	–
8393	382218.93	1252958.80	052° 17' 04.76"	038° 31' 30.00"	Картометрический метод	5.00	–
8394	382191.18	1252962.73	052° 17' 03.86"	038° 31' 30.21"	Картометрический метод	5.00	–
8395	382188.03	1252965.67	052° 17' 03.76"	038° 31' 30.37"	Картометрический метод	5.00	–
8396	382185.90	1252972.75	052° 17' 03.69"	038° 31' 30.74"	Картометрический метод	5.00	–
8397	382185.67	1252986.43	052° 17' 03.68"	038° 31' 31.46"	Картометрический метод	5.00	–
8398	382183.86	1252991.08	052° 17' 03.62"	038° 31' 31.71"	Картометрический метод	5.00	–
8399	382175.02	1253002.82	052° 17' 03.33"	038° 31' 32.32"	Картометрический метод	5.00	–
8400	382161.07	1253014.68	052° 17' 02.88"	038° 31' 32.95"	Картометрический метод	5.00	–
8401	382154.44	1253022.63	052° 17' 02.67"	038° 31' 33.37"	Картометрический метод	5.00	–
8402	382143.01	1253039.70	052° 17' 02.30"	038° 31' 34.27"	Картометрический метод	5.00	–
8403	382136.53	1253053.05	052° 17' 02.09"	038° 31' 34.97"	Картометрический метод	5.00	–

8404	382132.66	1253064.43	052° 17' 01.96"	038° 31' 35.57"	Картометрический метод	5.00	–
8405	382132.08	1253075.53	052° 17' 01.94"	038° 31' 36.16"	Картометрический метод	5.00	–
8406	382132.99	1253085.05	052° 17' 01.97"	038° 31' 36.66"	Картометрический метод	5.00	–
8407	382132.65	1253091.72	052° 17' 01.96"	038° 31' 37.01"	Картометрический метод	5.00	–
8408	382130.43	1253106.24	052° 17' 01.89"	038° 31' 37.78"	Картометрический метод	5.00	–
8409	382131.17	1253115.57	052° 17' 01.91"	038° 31' 38.27"	Картометрический метод	5.00	–
8410	382134.27	1253126.03	052° 17' 02.01"	038° 31' 38.82"	Картометрический метод	5.00	–
8411	382140.05	1253134.14	052° 17' 02.20"	038° 31' 39.25"	Картометрический метод	5.00	–
8412	382145.82	1253142.69	052° 17' 02.39"	038° 31' 39.70"	Картометрический метод	5.00	–
8413	382147.38	1253148.46	052° 17' 02.44"	038° 31' 40.01"	Картометрический метод	5.00	–
8414	382146.99	1253158.98	052° 17' 02.43"	038° 31' 40.56"	Картометрический метод	5.00	–
8415	382145.05	1253167.28	052° 17' 02.36"	038° 31' 41.00"	Картометрический метод	5.00	–
8416	382139.27	1253183.32	052° 17' 02.17"	038° 31' 41.85"	Картометрический метод	5.00	–
8417	382135.27	1253191.56	052° 17' 02.05"	038° 31' 42.28"	Картометрический метод	5.00	–
8418	382133.08	1253200.00	052° 17' 01.97"	038° 31' 42.73"	Картометрический метод	5.00	–
8419	382131.57	1253213.29	052° 17' 01.93"	038° 31' 43.43"	Картометрический метод	5.00	–
8420	382130.24	1253225.49	052° 17' 01.88"	038° 31' 44.07"	Картометрический метод	5.00	–
8421	382127.48	1253243.81	052° 17' 01.79"	038° 31' 45.04"	Картометрический метод	5.00	–
8422	382123.15	1253258.83	052° 17' 01.65"	038° 31' 45.83"	Картометрический метод	5.00	–
8423	382118.95	1253269.26	052° 17' 01.52"	038° 31' 46.38"	Картометрический метод	5.00	–
8424	382113.26	1253279.50	052° 17' 01.33"	038° 31' 46.92"	Картометрический метод	5.00	–
8425	382113.20	1253288.77	052° 17' 01.33"	038° 31' 47.41"	Картометрический метод	5.00	–
8426	382119.99	1253305.47	052° 17' 01.55"	038° 31' 48.29"	Картометрический метод	5.00	–
8427	382128.81	1253320.23	052° 17' 01.83"	038° 31' 49.07"	Картометрический метод	5.00	–
8428	382135.44	1253330.26	052° 17' 02.05"	038° 31' 49.60"	Картометрический метод	5.00	–
8429	382138.72	1253342.00	052° 17' 02.15"	038° 31' 50.22"	Картометрический метод	5.00	–
8430	382137.94	1253349.02	052° 17' 02.13"	038° 31' 50.59"	Картометрический метод	5.00	–
8431	382134.74	1253358.72	052° 17' 02.02"	038° 31' 51.10"	Картометрический метод	5.00	–
8432	382129.83	1253368.29	052° 17' 01.87"	038° 31' 51.60"	Картометрический метод	5.00	–
8433	382125.48	1253369.42	052° 17' 01.72"	038° 31' 51.66"	Картометрический метод	5.00	–
8434	382118.82	1253367.13	052° 17' 01.51"	038° 31' 51.54"	Картометрический метод	5.00	–
8435	382108.32	1253364.99	052° 17' 01.17"	038° 31' 51.43"	Картометрический метод	5.00	–
8436	382100.79	1253364.88	052° 17' 00.93"	038° 31' 51.42"	Картометрический метод	5.00	–
8437	382092.35	1253366.90	052° 17' 00.65"	038° 31' 51.53"	Картометрический метод	5.00	–
8438	382083.00	1253373.93	052° 17' 00.35"	038° 31' 51.90"	Картометрический метод	5.00	–
8439	382078.32	1253382.43	052° 17' 00.20"	038° 31' 52.35"	Картометрический метод	5.00	–
8440	382076.43	1253393.28	052° 17' 00.14"	038° 31' 52.92"	Картометрический метод	5.00	–
8441	382075.97	1253403.66	052° 17' 00.12"	038° 31' 53.47"	Картометрический метод	5.00	–
8442	382076.36	1253418.33	052° 17' 00.13"	038° 31' 54.24"	Картометрический	5.00	–

					метод		
8443	382078.93	1253426.84	052° 17' 00.22"	038° 31' 54.69"	Картометрический метод	5.00	–
8444	382082.60	1253439.02	052° 17' 00.34"	038° 31' 55.33"	Картометрический метод	5.00	–
8445	382083.70	1253444.21	052° 17' 00.37"	038° 31' 55.61"	Картометрический метод	5.00	–
8446	382082.75	1253451.91	052° 17' 00.34"	038° 31' 56.01"	Картометрический метод	5.00	–
8447	382074.49	1253467.04	052° 17' 00.07"	038° 31' 56.81"	Картометрический метод	5.00	–
8448	382072.82	1253473.02	052° 17' 00.02"	038° 31' 57.13"	Картометрический метод	5.00	–
8449	382072.89	1253477.11	052° 17' 00.02"	038° 31' 57.34"	Картометрический метод	5.00	–
8450	382073.31	1253482.10	052° 17' 00.03"	038° 31' 57.60"	Картометрический метод	5.00	–
8451	382072.38	1253487.46	052° 17' 00.00"	038° 31' 57.89"	Картометрический метод	5.00	–
8452	382070.82	1253490.21	052° 16' 59.95"	038° 31' 58.03"	Картометрический метод	5.00	–
8453	382063.60	1253499.69	052° 16' 59.72"	038° 31' 58.53"	Картометрический метод	5.00	–
8454	382061.40	1253507.14	052° 16' 59.65"	038° 31' 58.93"	Картометрический метод	5.00	–
8455	382062.33	1253517.30	052° 16' 59.68"	038° 31' 59.46"	Картометрический метод	5.00	–
8456	382065.04	1253543.69	052° 16' 59.77"	038° 32' 00.85"	Картометрический метод	5.00	–
8457	382063.80	1253550.17	052° 16' 59.73"	038° 32' 01.19"	Картометрический метод	5.00	–
8458	382047.40	1253571.47	052° 16' 59.19"	038° 32' 02.32"	Картометрический метод	5.00	–
8459	382039.13	1253578.58	052° 16' 58.93"	038° 32' 02.69"	Картометрический метод	5.00	–
8460	382037.26	1253583.49	052° 16' 58.87"	038° 32' 02.95"	Картометрический метод	5.00	–
8461	382037.59	1253588.50	052° 16' 58.88"	038° 32' 03.22"	Картометрический метод	5.00	–
8462	382041.24	1253606.03	052° 16' 58.99"	038° 32' 04.14"	Картометрический метод	5.00	–
8463	382040.54	1253615.96	052° 16' 58.97"	038° 32' 04.67"	Картометрический метод	5.00	–
8464	382036.32	1253631.50	052° 16' 58.83"	038° 32' 05.48"	Картометрический метод	5.00	–
8465	382029.37	1253644.92	052° 16' 58.61"	038° 32' 06.19"	Картометрический метод	5.00	–
8466	382021.62	1253653.79	052° 16' 58.36"	038° 32' 06.66"	Картометрический метод	5.00	–
8467	382015.46	1253656.84	052° 16' 58.16"	038° 32' 06.82"	Картометрический метод	5.00	–
8468	382007.68	1253658.97	052° 16' 57.91"	038° 32' 06.93"	Картометрический метод	5.00	–
8469	381998.15	1253663.42	052° 16' 57.60"	038° 32' 07.17"	Картометрический метод	5.00	–
8470	381995.09	1253669.45	052° 16' 57.50"	038° 32' 07.48"	Картометрический метод	5.00	–
8471	381993.82	1253679.81	052° 16' 57.46"	038° 32' 08.03"	Картометрический метод	5.00	–
8472	381995.69	1253692.26	052° 16' 57.52"	038° 32' 08.69"	Картометрический метод	5.00	–
8473	382000.82	1253729.48	052° 16' 57.68"	038° 32' 10.65"	Картометрический метод	5.00	–
8474	382000.66	1253733.92	052° 16' 57.68"	038° 32' 10.89"	Картометрический метод	5.00	–
8475	381999.82	1253737.81	052° 16' 57.65"	038° 32' 11.09"	Картометрический метод	5.00	–
8476	381996.34	1253742.14	052° 16' 57.54"	038° 32' 11.32"	Картометрический метод	5.00	–
8477	381987.38	1253750.93	052° 16' 57.25"	038° 32' 11.78"	Картометрический метод	5.00	–
8478	381980.37	1253759.15	052° 16' 57.02"	038° 32' 12.22"	Картометрический метод	5.00	–
8479	381971.12	1253770.30	052° 16' 56.72"	038° 32' 12.80"	Картометрический метод	5.00	–
8480	381961.47	1253778.94	052° 16' 56.41"	038° 32' 13.26"	Картометрический метод	5.00	–

8481	381952.87	1253784.26	052° 16' 56.13"	038° 32' 13.54"	Картометрический метод	5.00	–
8482	381936.39	1253790.68	052° 16' 55.60"	038° 32' 13.88"	Картометрический метод	5.00	–
8483	381931.18	1253795.56	052° 16' 55.43"	038° 32' 14.13"	Картометрический метод	5.00	–
8484	381921.97	1253813.59	052° 16' 55.13"	038° 32' 15.09"	Картометрический метод	5.00	–
8485	381908.86	1253825.07	052° 16' 54.71"	038° 32' 15.69"	Картометрический метод	5.00	–
8486	381901.64	1253834.73	052° 16' 54.47"	038° 32' 16.20"	Картометрический метод	5.00	–
8487	381899.21	1253842.63	052° 16' 54.39"	038° 32' 16.62"	Картометрический метод	5.00	–
8488	381901.06	1253854.57	052° 16' 54.45"	038° 32' 17.25"	Картометрический метод	5.00	–
8489	381909.64	1253871.35	052° 16' 54.73"	038° 32' 18.13"	Картометрический метод	5.00	–
8490	381934.70	1253905.30	052° 16' 55.54"	038° 32' 19.92"	Картометрический метод	5.00	–
8491	381944.69	1253915.29	052° 16' 55.86"	038° 32' 20.45"	Картометрический метод	5.00	–
8492	381958.58	1253924.27	052° 16' 56.31"	038° 32' 20.93"	Картометрический метод	5.00	–
8493	381980.24	1253944.65	052° 16' 57.01"	038° 32' 22.00"	Картометрический метод	5.00	–
8494	381998.95	1253964.42	052° 16' 57.62"	038° 32' 23.04"	Картометрический метод	5.00	–
8495	382027.41	1253986.92	052° 16' 58.54"	038° 32' 24.23"	Картометрический метод	5.00	–
8496	382033.70	1253990.39	052° 16' 58.74"	038° 32' 24.42"	Картометрический метод	5.00	–
8497	382039.87	1253992.15	052° 16' 58.94"	038° 32' 24.51"	Картометрический метод	5.00	–
8498	382049.60	1253995.19	052° 16' 59.26"	038° 32' 24.67"	Картометрический метод	5.00	–
8499	382061.26	1253998.34	052° 16' 59.63"	038° 32' 24.84"	Картометрический метод	5.00	–
8500	382068.34	1254002.97	052° 16' 59.86"	038° 32' 25.08"	Картометрический метод	5.00	–
8501	382073.82	1254010.53	052° 17' 00.04"	038° 32' 25.48"	Картометрический метод	5.00	–
8502	382074.64	1254016.30	052° 17' 00.07"	038° 32' 25.78"	Картометрический метод	5.00	–
8503	382072.80	1254022.94	052° 17' 00.01"	038° 32' 26.14"	Картометрический метод	5.00	–
8504	382068.38	1254029.85	052° 16' 59.86"	038° 32' 26.50"	Картометрический метод	5.00	–
8505	382048.11	1254041.16	052° 16' 59.21"	038° 32' 27.10"	Картометрический метод	5.00	–
8506	382044.98	1254046.33	052° 16' 59.10"	038° 32' 27.37"	Картометрический метод	5.00	–
8507	382044.73	1254053.61	052° 16' 59.10"	038° 32' 27.75"	Картометрический метод	5.00	–
8508	382050.69	1254069.89	052° 16' 59.29"	038° 32' 28.61"	Картометрический метод	5.00	–
8509	382070.47	1254093.78	052° 16' 59.93"	038° 32' 29.87"	Картометрический метод	5.00	–
8510	382075.82	1254098.56	052° 17' 00.10"	038° 32' 30.12"	Картометрический метод	5.00	–
8511	382099.31	1254111.91	052° 17' 00.86"	038° 32' 30.83"	Картометрический метод	5.00	–
8512	382104.54	1254117.67	052° 17' 01.03"	038° 32' 31.13"	Картометрический метод	5.00	–
8513	382111.33	1254129.47	052° 17' 01.25"	038° 32' 31.76"	Картометрический метод	5.00	–
8514	382121.28	1254145.00	052° 17' 01.57"	038° 32' 32.58"	Картометрический метод	5.00	–
8515	382123.87	1254150.95	052° 17' 01.65"	038° 32' 32.89"	Картометрический метод	5.00	–
8516	382135.45	1254184.65	052° 17' 02.03"	038° 32' 34.67"	Картометрический метод	5.00	–
8517	382142.55	1254203.85	052° 17' 02.26"	038° 32' 35.68"	Картометрический метод	5.00	–
8518	382148.17	1254212.67	052° 17' 02.44"	038° 32' 36.15"	Картометрический метод	5.00	–
8519	382162.30	1254225.16	052° 17' 02.90"	038° 32' 36.81"	Картометрический	5.00	–

					метод		
8520	382174.19	1254234.70	052° 17' 03.28"	038° 32' 37.31"	Картометрический метод	5.00	–
8521	382179.93	1254238.20	052° 17' 03.47"	038° 32' 37.50"	Картометрический метод	5.00	–
8522	382195.47	1254242.96	052° 17' 03.97"	038° 32' 37.75"	Картометрический метод	5.00	–
8523	382198.90	1254245.69	052° 17' 04.08"	038° 32' 37.89"	Картометрический метод	5.00	–
8524	382201.73	1254274.31	052° 17' 04.17"	038° 32' 39.40"	Картометрический метод	5.00	–
8525	382201.85	1254282.76	052° 17' 04.17"	038° 32' 39.85"	Картометрический метод	5.00	–
8526	382200.19	1254297.77	052° 17' 04.12"	038° 32' 40.64"	Картометрический метод	5.00	–
8527	382196.37	1254324.25	052° 17' 04.00"	038° 32' 42.04"	Картометрический метод	5.00	–
8528	382190.32	1254338.96	052° 17' 03.80"	038° 32' 42.81"	Картометрический метод	5.00	–
8529	382187.43	1254354.75	052° 17' 03.71"	038° 32' 43.64"	Картометрический метод	5.00	–
8530	382184.07	1254365.19	052° 17' 03.60"	038° 32' 44.19"	Картометрический метод	5.00	–
8531	382183.92	1254375.18	052° 17' 03.59"	038° 32' 44.72"	Картометрический метод	5.00	–
8532	382193.72	1254410.65	052° 17' 03.91"	038° 32' 46.59"	Картометрический метод	5.00	–
8533	382203.80	1254429.37	052° 17' 04.23"	038° 32' 47.58"	Картометрический метод	5.00	–
8534	382204.76	1254435.52	052° 17' 04.26"	038° 32' 47.91"	Картометрический метод	5.00	–
8535	382204.26	1254447.34	052° 17' 04.25"	038° 32' 48.53"	Картометрический метод	5.00	–
8536	382204.87	1254456.08	052° 17' 04.27"	038° 32' 48.99"	Картометрический метод	5.00	–
8537	382207.39	1254465.94	052° 17' 04.35"	038° 32' 49.51"	Картометрический метод	5.00	–
8538	382208.35	1254472.50	052° 17' 04.38"	038° 32' 49.86"	Картометрический метод	5.00	–
8539	382206.31	1254488.07	052° 17' 04.31"	038° 32' 50.68"	Картометрический метод	5.00	–
8540	382203.66	1254492.95	052° 17' 04.23"	038° 32' 50.93"	Картометрический метод	5.00	–
8541	382196.72	1254498.81	052° 17' 04.00"	038° 32' 51.24"	Картометрический метод	5.00	–
8542	382194.12	1254504.25	052° 17' 03.92"	038° 32' 51.53"	Картометрический метод	5.00	–
8543	382185.87	1254551.27	052° 17' 03.65"	038° 32' 54.01"	Картометрический метод	5.00	–
8544	382186.96	1254562.97	052° 17' 03.68"	038° 32' 54.63"	Картометрический метод	5.00	–
8545	382192.66	1254573.28	052° 17' 03.87"	038° 32' 55.17"	Картометрический метод	5.00	–
8546	382200.87	1254578.38	052° 17' 04.13"	038° 32' 55.44"	Картометрический метод	5.00	–
8547	382210.07	1254578.91	052° 17' 04.43"	038° 32' 55.47"	Картометрический метод	5.00	–
8548	382223.41	1254579.68	052° 17' 04.86"	038° 32' 55.51"	Картометрический метод	5.00	–
8549	382253.85	1254591.45	052° 17' 05.85"	038° 32' 56.13"	Картометрический метод	5.00	–
8550	382259.53	1254594.86	052° 17' 06.03"	038° 32' 56.31"	Картометрический метод	5.00	–
8551	382280.94	1254625.91	052° 17' 06.72"	038° 32' 57.95"	Картометрический метод	5.00	–
8552	382282.45	1254633.44	052° 17' 06.77"	038° 32' 58.35"	Картометрический метод	5.00	–
8553	382282.65	1254660.46	052° 17' 06.78"	038° 32' 59.78"	Картометрический метод	5.00	–
8554	382279.59	1254670.23	052° 17' 06.68"	038° 33' 00.29"	Картометрический метод	5.00	–
8555	382268.37	1254696.68	052° 17' 06.31"	038° 33' 01.69"	Картометрический метод	5.00	–
8556	382268.92	1254701.13	052° 17' 06.33"	038° 33' 01.92"	Картометрический метод	5.00	–
8557	382291.69	1254751.24	052° 17' 07.07"	038° 33' 04.57"	Картометрический метод	5.00	–

8558	382293.41	1254754.73	052° 17' 07.12"	038° 33' 04.75"	Картометрический метод	5.00	–
8559	382296.39	1254758.34	052° 17' 07.22"	038° 33' 04.94"	Картометрический метод	5.00	–
8560	382306.15	1254763.02	052° 17' 07.53"	038° 33' 05.19"	Картометрический метод	5.00	–
8561	382328.74	1254767.84	052° 17' 08.27"	038° 33' 05.44"	Картометрический метод	5.00	–
8562	382334.25	1254767.31	052° 17' 08.44"	038° 33' 05.42"	Картометрический метод	5.00	–
8563	382341.66	1254763.33	052° 17' 08.68"	038° 33' 05.21"	Картометрический метод	5.00	–
8564	382350.17	1254762.32	052° 17' 08.96"	038° 33' 05.15"	Картометрический метод	5.00	–
8565	382359.85	1254765.36	052° 17' 09.27"	038° 33' 05.31"	Картометрический метод	5.00	–
8566	382362.50	1254768.88	052° 17' 09.36"	038° 33' 05.50"	Картометрический метод	5.00	–
8567	382363.83	1254777.15	052° 17' 09.40"	038° 33' 05.94"	Картометрический метод	5.00	–
8568	382371.34	1254798.72	052° 17' 09.64"	038° 33' 07.07"	Картометрический метод	5.00	–
8569	382374.54	1254807.85	052° 17' 09.75"	038° 33' 07.56"	Картометрический метод	5.00	–
8570	382381.78	1254822.33	052° 17' 09.98"	038° 33' 08.32"	Картометрический метод	5.00	–
8571	382382.84	1254828.91	052° 17' 10.01"	038° 33' 08.67"	Картометрический метод	5.00	–
8572	382374.13	1254865.04	052° 17' 09.73"	038° 33' 10.57"	Картометрический метод	5.00	–
8573	382372.23	1254881.18	052° 17' 09.67"	038° 33' 11.42"	Картометрический метод	5.00	–
8574	382372.57	1254887.52	052° 17' 09.68"	038° 33' 11.76"	Картометрический метод	5.00	–
8575	382375.46	1254893.53	052° 17' 09.77"	038° 33' 12.08"	Картометрический метод	5.00	–
8576	382381.70	1254898.68	052° 17' 09.97"	038° 33' 12.35"	Картометрический метод	5.00	–
8577	382386.31	1254904.45	052° 17' 10.12"	038° 33' 12.65"	Картометрический метод	5.00	–
8578	382389.12	1254911.48	052° 17' 10.21"	038° 33' 13.02"	Картометрический метод	5.00	–
8579	382393.10	1254927.79	052° 17' 10.34"	038° 33' 13.88"	Картометрический метод	5.00	–
8580	382403.93	1254954.71	052° 17' 10.69"	038° 33' 15.30"	Картометрический метод	5.00	–
8581	382425.26	1255027.78	052° 17' 11.38"	038° 33' 19.16"	Картометрический метод	5.00	–
8582	382429.00	1255046.98	052° 17' 11.50"	038° 33' 20.17"	Картометрический метод	5.00	–
8583	382428.53	1255057.59	052° 17' 11.48"	038° 33' 20.73"	Картометрический метод	5.00	–
8584	382424.40	1255068.28	052° 17' 11.35"	038° 33' 21.30"	Картометрический метод	5.00	–
8585	382424.71	1255078.20	052° 17' 11.36"	038° 33' 21.82"	Картометрический метод	5.00	–
8586	382428.14	1255088.42	052° 17' 11.47"	038° 33' 22.36"	Картометрический метод	5.00	–
8587	382432.91	1255095.06	052° 17' 11.62"	038° 33' 22.71"	Картометрический метод	5.00	–
8588	382441.02	1255101.69	052° 17' 11.89"	038° 33' 23.06"	Картометрический метод	5.00	–
8589	382468.90	1255130.66	052° 17' 12.79"	038° 33' 24.59"	Картометрический метод	5.00	–
8590	382478.68	1255143.46	052° 17' 13.10"	038° 33' 25.27"	Картометрический метод	5.00	–
8591	382484.19	1255152.58	052° 17' 13.28"	038° 33' 25.75"	Картометрический метод	5.00	–
8592	382488.17	1255160.85	052° 17' 13.41"	038° 33' 26.18"	Картометрический метод	5.00	–
8593	382496.83	1255195.90	052° 17' 13.69"	038° 33' 28.03"	Картометрический метод	5.00	–
8594	382499.02	1255213.38	052° 17' 13.76"	038° 33' 28.96"	Картометрический метод	5.00	–
8595	382501.17	1255248.03	052° 17' 13.83"	038° 33' 30.78"	Картометрический метод	5.00	–
8596	382500.26	1255282.38	052° 17' 13.80"	038° 33' 32.60"	Картометрический	5.00	–

					метод		
8597	382505.33	1255306.65	052° 17' 13.96"	038° 33' 33.88"	Картометрический метод	5.00	–
8598	382514.70	1255333.64	052° 17' 14.26"	038° 33' 35.30"	Картометрический метод	5.00	–
8599	382518.32	1255347.61	052° 17' 14.38"	038° 33' 36.04"	Картометрический метод	5.00	–
8600	382517.61	1255359.59	052° 17' 14.36"	038° 33' 36.67"	Картометрический метод	5.00	–
8601	382509.69	1255382.30	052° 17' 14.10"	038° 33' 37.87"	Картометрический метод	5.00	–
8602	382497.98	1255403.76	052° 17' 13.72"	038° 33' 39.00"	Картометрический метод	5.00	–
8603	382496.20	1255411.86	052° 17' 13.66"	038° 33' 39.43"	Картометрический метод	5.00	–
8604	382498.03	1255429.75	052° 17' 13.72"	038° 33' 40.37"	Картометрический метод	5.00	–
8605	382496.99	1255436.69	052° 17' 13.69"	038° 33' 40.74"	Картометрический метод	5.00	–
8606	382487.66	1255456.93	052° 17' 13.38"	038° 33' 41.80"	Картометрический метод	5.00	–
8607	382485.67	1255471.35	052° 17' 13.32"	038° 33' 42.57"	Картометрический метод	5.00	–
8608	382487.43	1255482.42	052° 17' 13.38"	038° 33' 43.15"	Картометрический метод	5.00	–
8609	382493.86	1255502.57	052° 17' 13.58"	038° 33' 44.21"	Картометрический метод	5.00	–
8610	382501.28	1255521.14	052° 17' 13.82"	038° 33' 45.19"	Картометрический метод	5.00	–
8611	382512.83	1255535.90	052° 17' 14.20"	038° 33' 45.97"	Картометрический метод	5.00	–
8612	382524.62	1255544.79	052° 17' 14.58"	038° 33' 46.44"	Картометрический метод	5.00	–
8613	382532.97	1255546.90	052° 17' 14.85"	038° 33' 46.55"	Картометрический метод	5.00	–
8614	382560.09	1255546.23	052° 17' 15.72"	038° 33' 46.52"	Картометрический метод	5.00	–
8615	382584.56	1255550.02	052° 17' 16.52"	038° 33' 46.72"	Картометрический метод	5.00	–
8616	382591.27	1255554.63	052° 17' 16.73"	038° 33' 46.96"	Картометрический метод	5.00	–
8617	382595.57	1255562.59	052° 17' 16.87"	038° 33' 47.39"	Картометрический метод	5.00	–
8618	382597.36	1255598.09	052° 17' 16.93"	038° 33' 49.26"	Картометрический метод	5.00	–
8619	382593.77	1255630.30	052° 17' 16.81"	038° 33' 50.96"	Картометрический метод	5.00	–
8620	382589.41	1255641.35	052° 17' 16.67"	038° 33' 51.54"	Картометрический метод	5.00	–
8621	382574.10	1255657.58	052° 17' 16.17"	038° 33' 52.40"	Картометрический метод	5.00	–
8622	382564.58	1255664.84	052° 17' 15.87"	038° 33' 52.78"	Картометрический метод	5.00	–
8623	382550.12	1255671.21	052° 17' 15.40"	038° 33' 53.11"	Картометрический метод	5.00	–
8624	382539.70	1255673.93	052° 17' 15.06"	038° 33' 53.26"	Картометрический метод	5.00	–
8625	382489.96	1255680.45	052° 17' 13.45"	038° 33' 53.60"	Картометрический метод	5.00	–
8626	382472.87	1255688.10	052° 17' 12.90"	038° 33' 54.00"	Картометрический метод	5.00	–
8627	382463.50	1255695.28	052° 17' 12.59"	038° 33' 54.38"	Картометрический метод	5.00	–
8628	382453.54	1255708.71	052° 17' 12.27"	038° 33' 55.09"	Картометрический метод	5.00	–
8629	382447.97	1255719.55	052° 17' 12.09"	038° 33' 55.66"	Картометрический метод	5.00	–
8630	382442.57	1255734.12	052° 17' 11.92"	038° 33' 56.43"	Картометрический метод	5.00	–
8631	382440.79	1255747.86	052° 17' 11.86"	038° 33' 57.15"	Картометрический метод	5.00	–
8632	382441.18	1255772.43	052° 17' 11.87"	038° 33' 58.45"	Картометрический метод	5.00	–
8633	382446.43	1255831.19	052° 17' 12.04"	038° 34' 01.55"	Картометрический метод	5.00	–
8634	382450.15	1255846.15	052° 17' 12.16"	038° 34' 02.34"	Картометрический метод	5.00	–

8635	382455.80	1255854.01	052° 17' 12.34"	038° 34' 02.75"	Картометрический метод	5.00	–
8636	382462.74	1255858.05	052° 17' 12.56"	038° 34' 02.96"	Картометрический метод	5.00	–
8637	382475.38	1255857.28	052° 17' 12.97"	038° 34' 02.92"	Картометрический метод	5.00	–
8638	382491.95	1255853.08	052° 17' 13.51"	038° 34' 02.70"	Картометрический метод	5.00	–
8639	382503.30	1255853.31	052° 17' 13.88"	038° 34' 02.72"	Картометрический метод	5.00	–
8640	382506.14	1255856.71	052° 17' 13.97"	038° 34' 02.90"	Картометрический метод	5.00	–
8641	382502.84	1255868.01	052° 17' 13.86"	038° 34' 03.49"	Картометрический метод	5.00	–
8642	382502.92	1255873.24	052° 17' 13.86"	038° 34' 03.77"	Картометрический метод	5.00	–
8643	382506.35	1255887.83	052° 17' 13.97"	038° 34' 04.54"	Картометрический метод	5.00	–
8644	382533.98	1255940.29	052° 17' 14.87"	038° 34' 07.31"	Картометрический метод	5.00	–
8645	382541.01	1255956.44	052° 17' 15.09"	038° 34' 08.16"	Картометрический метод	5.00	–
8646	382561.61	1255992.11	052° 17' 15.76"	038° 34' 10.04"	Картометрический метод	5.00	–
8647	382565.67	1256003.10	052° 17' 15.89"	038° 34' 10.62"	Картометрический метод	5.00	–
8648	382565.26	1256009.17	052° 17' 15.87"	038° 34' 10.94"	Картометрический метод	5.00	–
8649	382560.35	1256017.01	052° 17' 15.72"	038° 34' 11.36"	Картометрический метод	5.00	–
8650	382552.43	1256022.69	052° 17' 15.46"	038° 34' 11.66"	Картометрический метод	5.00	–
8651	382547.96	1256032.22	052° 17' 15.31"	038° 34' 12.16"	Картометрический метод	5.00	–
8652	382543.84	1256037.46	052° 17' 15.18"	038° 34' 12.44"	Картометрический метод	5.00	–
8653	382534.69	1256043.31	052° 17' 14.88"	038° 34' 12.74"	Картометрический метод	5.00	–
8654	382532.42	1256051.12	052° 17' 14.81"	038° 34' 13.15"	Картометрический метод	5.00	–
8655	382534.26	1256063.40	052° 17' 14.87"	038° 34' 13.80"	Картометрический метод	5.00	–
8656	382533.77	1256071.26	052° 17' 14.85"	038° 34' 14.22"	Картометрический метод	5.00	–
8657	382529.85	1256080.00	052° 17' 14.73"	038° 34' 14.68"	Картометрический метод	5.00	–
8658	382529.53	1256086.71	052° 17' 14.72"	038° 34' 15.03"	Картометрический метод	5.00	–
8659	382531.64	1256092.32	052° 17' 14.78"	038° 34' 15.33"	Картометрический метод	5.00	–
8660	382550.62	1256113.79	052° 17' 15.40"	038° 34' 16.46"	Картометрический метод	5.00	–
8661	382565.92	1256121.96	052° 17' 15.89"	038° 34' 16.89"	Картометрический метод	5.00	–
8662	382576.10	1256123.98	052° 17' 16.22"	038° 34' 17.00"	Картометрический метод	5.00	–
8663	382595.49	1256120.90	052° 17' 16.85"	038° 34' 16.84"	Картометрический метод	5.00	–
8664	382605.32	1256123.24	052° 17' 17.17"	038° 34' 16.96"	Картометрический метод	5.00	–
8665	382638.64	1256149.75	052° 17' 18.24"	038° 34' 18.37"	Картометрический метод	5.00	–
8666	382650.12	1256157.11	052° 17' 18.61"	038° 34' 18.75"	Картометрический метод	5.00	–
8667	382659.49	1256165.39	052° 17' 18.92"	038° 34' 19.19"	Картометрический метод	5.00	–
8668	382682.05	1256188.73	052° 17' 19.65"	038° 34' 20.42"	Картометрический метод	5.00	–
8669	382691.10	1256195.44	052° 17' 19.94"	038° 34' 20.78"	Картометрический метод	5.00	–
8670	382696.69	1256196.60	052° 17' 20.12"	038° 34' 20.84"	Картометрический метод	5.00	–
8671	382713.91	1256191.12	052° 17' 20.68"	038° 34' 20.55"	Картометрический метод	5.00	–
8672	382722.48	1256191.69	052° 17' 20.95"	038° 34' 20.58"	Картометрический метод	5.00	–
8673	382742.38	1256204.10	052° 17' 21.60"	038° 34' 21.24"	Картометрический	5.00	–

					метод		
8674	382747.61	1256209.10	052° 17' 21.77"	038° 34' 21.50"	Картометрический метод	5.00	–
8675	382753.15	1256217.45	052° 17' 21.95"	038° 34' 21.94"	Картометрический метод	5.00	–
8676	382760.34	1256241.73	052° 17' 22.18"	038° 34' 23.23"	Картометрический метод	5.00	–
8677	382771.85	1256275.15	052° 17' 22.55"	038° 34' 24.99"	Картометрический метод	5.00	–
8678	382771.92	1256282.74	052° 17' 22.55"	038° 34' 25.39"	Картометрический метод	5.00	–
8679	382766.70	1256303.62	052° 17' 22.38"	038° 34' 26.49"	Картометрический метод	5.00	–
8680	382765.79	1256316.44	052° 17' 22.35"	038° 34' 27.17"	Картометрический метод	5.00	–
8681	382767.67	1256331.12	052° 17' 22.41"	038° 34' 27.94"	Картометрический метод	5.00	–
8682	382773.86	1256355.23	052° 17' 22.61"	038° 34' 29.21"	Картометрический метод	5.00	–
8683	382786.47	1256380.83	052° 17' 23.02"	038° 34' 30.57"	Картометрический метод	5.00	–
8684	382798.74	1256399.47	052° 17' 23.41"	038° 34' 31.55"	Картометрический метод	5.00	–
8685	382807.40	1256410.39	052° 17' 23.69"	038° 34' 32.13"	Картометрический метод	5.00	–
8686	382812.78	1256413.94	052° 17' 23.87"	038° 34' 32.32"	Картометрический метод	5.00	–
8687	382821.37	1256417.26	052° 17' 24.14"	038° 34' 32.49"	Картометрический метод	5.00	–
8688	382837.15	1256419.70	052° 17' 24.65"	038° 34' 32.62"	Картометрический метод	5.00	–
8689	382876.41	1256429.43	052° 17' 25.92"	038° 34' 33.14"	Картометрический метод	5.00	–
8690	382887.82	1256435.08	052° 17' 26.29"	038° 34' 33.44"	Картометрический метод	5.00	–
8691	382894.43	1256440.29	052° 17' 26.51"	038° 34' 33.71"	Картометрический метод	5.00	–
8692	382898.80	1256445.91	052° 17' 26.65"	038° 34' 34.01"	Картометрический метод	5.00	–
8693	382901.69	1256452.93	052° 17' 26.74"	038° 34' 34.38"	Картометрический метод	5.00	–
8694	382903.25	1256463.86	052° 17' 26.79"	038° 34' 34.95"	Картометрический метод	5.00	–
8695	382903.17	1256473.77	052° 17' 26.79"	038° 34' 35.48"	Картометрический метод	5.00	–
8696	382899.42	1256498.44	052° 17' 26.67"	038° 34' 36.78"	Картометрический метод	5.00	–
8697	382898.00	1256518.71	052° 17' 26.62"	038° 34' 37.85"	Картометрический метод	5.00	–
8698	382899.03	1256529.77	052° 17' 26.65"	038° 34' 38.43"	Картометрический метод	5.00	–
8699	382912.62	1256580.20	052° 17' 27.09"	038° 34' 41.09"	Картометрический метод	5.00	–
8700	382913.08	1256594.74	052° 17' 27.10"	038° 34' 41.86"	Картометрический метод	5.00	–
8701	382912.16	1256606.14	052° 17' 27.07"	038° 34' 42.46"	Картометрический метод	5.00	–
8702	382908.79	1256621.29	052° 17' 26.96"	038° 34' 43.26"	Картометрический метод	5.00	–
8703	382907.01	1256636.81	052° 17' 26.91"	038° 34' 44.08"	Картометрический метод	5.00	–
8704	382901.26	1256662.17	052° 17' 26.72"	038° 34' 45.42"	Картометрический метод	5.00	–
8705	382894.97	1256676.71	052° 17' 26.51"	038° 34' 46.18"	Картометрический метод	5.00	–
8706	382889.19	1256686.93	052° 17' 26.33"	038° 34' 46.72"	Картометрический метод	5.00	–
8707	382879.05	1256696.38	052° 17' 26.00"	038° 34' 47.22"	Картометрический метод	5.00	–
8708	382862.19	1256714.64	052° 17' 25.45"	038° 34' 48.18"	Картометрический метод	5.00	–
8709	382858.91	1256724.94	052° 17' 25.35"	038° 34' 48.73"	Картометрический метод	5.00	–
8710	382857.27	1256735.79	052° 17' 25.29"	038° 34' 49.30"	Картометрический метод	5.00	–
8711	382859.61	1256754.06	052° 17' 25.37"	038° 34' 50.26"	Картометрический метод	5.00	–

8712	382865.11	1256763.01	052° 17' 25.54"	038° 34' 50.74"	Картометрический метод	5.00	–
8713	382877.56	1256771.62	052° 17' 25.95"	038° 34' 51.19"	Картометрический метод	5.00	–
8714	382883.14	1256776.74	052° 17' 26.13"	038° 34' 51.46"	Картометрический метод	5.00	–
8715	382887.09	1256780.36	052° 17' 26.25"	038° 34' 51.65"	Картометрический метод	5.00	–
8716	382889.27	1256785.59	052° 17' 26.33"	038° 34' 51.93"	Картометрический метод	5.00	–
8717	382890.13	1256791.76	052° 17' 26.35"	038° 34' 52.25"	Картометрический метод	5.00	–
8718	382886.05	1256823.21	052° 17' 26.22"	038° 34' 53.91"	Картометрический метод	5.00	–
8719	382884.51	1256835.08	052° 17' 26.17"	038° 34' 54.54"	Картометрический метод	5.00	–
8720	382872.26	1256873.24	052° 17' 25.77"	038° 34' 56.55"	Картометрический метод	5.00	–
8721	382869.99	1256891.12	052° 17' 25.70"	038° 34' 57.49"	Картометрический метод	5.00	–
8722	382869.91	1256924.91	052° 17' 25.69"	038° 34' 59.28"	Картометрический метод	5.00	–
8723	382873.74	1256944.35	052° 17' 25.82"	038° 35' 00.30"	Картометрический метод	5.00	–
8724	382886.15	1256971.04	052° 17' 26.22"	038° 35' 01.71"	Картометрический метод	5.00	–
8725	382887.94	1256981.35	052° 17' 26.27"	038° 35' 02.26"	Картометрический метод	5.00	–
8726	382887.40	1256989.85	052° 17' 26.26"	038° 35' 02.71"	Картометрический метод	5.00	–
8727	382877.88	1257017.09	052° 17' 25.95"	038° 35' 04.14"	Картометрический метод	5.00	–
8728	382870.85	1257052.69	052° 17' 25.72"	038° 35' 06.02"	Картометрический метод	5.00	–
8729	382867.34	1257056.43	052° 17' 25.60"	038° 35' 06.22"	Картометрический метод	5.00	–
8730	382846.11	1257062.91	052° 17' 24.92"	038° 35' 06.56"	Картометрический метод	5.00	–
8731	382834.83	1257062.71	052° 17' 24.55"	038° 35' 06.55"	Картометрический метод	5.00	–
8732	382805.01	1257057.98	052° 17' 23.59"	038° 35' 06.29"	Картометрический метод	5.00	–
8733	382795.14	1257053.62	052° 17' 23.27"	038° 35' 06.06"	Картометрический метод	5.00	–
8734	382788.04	1257046.36	052° 17' 23.04"	038° 35' 05.68"	Картометрический метод	5.00	–
8735	382772.58	1257024.20	052° 17' 22.54"	038° 35' 04.51"	Картометрический метод	5.00	–
8736	382749.79	1256982.67	052° 17' 21.80"	038° 35' 02.32"	Картометрический метод	5.00	–
8737	382743.39	1256967.84	052° 17' 21.60"	038° 35' 01.53"	Картометрический метод	5.00	–
8738	382725.85	1256909.94	052° 17' 21.03"	038° 34' 58.48"	Картометрический метод	5.00	–
8739	382715.53	1256835.47	052° 17' 20.70"	038° 34' 54.55"	Картометрический метод	5.00	–
8740	382711.62	1256820.71	052° 17' 20.58"	038° 34' 53.77"	Картометрический метод	5.00	–
8741	382706.39	1256806.66	052° 17' 20.41"	038° 34' 53.03"	Картометрический метод	5.00	–
8742	382699.29	1256794.96	052° 17' 20.18"	038° 34' 52.41"	Картометрический метод	5.00	–
8743	382693.91	1256790.12	052° 17' 20.00"	038° 34' 52.15"	Картометрический метод	5.00	–
8744	382683.21	1256784.65	052° 17' 19.66"	038° 34' 51.86"	Картометрический метод	5.00	–
8745	382675.33	1256782.86	052° 17' 19.40"	038° 34' 51.77"	Картометрический метод	5.00	–
8746	382667.91	1256784.73	052° 17' 19.16"	038° 34' 51.87"	Картометрический метод	5.00	–
8747	382661.28	1256788.87	052° 17' 18.95"	038° 34' 52.09"	Картометрический метод	5.00	–
8748	382651.80	1256797.13	052° 17' 18.64"	038° 34' 52.52"	Картометрический метод	5.00	–
8749	382644.81	1256800.26	052° 17' 18.42"	038° 34' 52.69"	Картометрический метод	5.00	–
8750	382631.54	1256804.01	052° 17' 17.99"	038° 34' 52.88"	Картометрический	5.00	–

					метод		
8751	382595.25	1256820.26	052° 17' 16.81"	038° 34' 53.74"	Картометрический метод	5.00	–
8752	382587.57	1256821.88	052° 17' 16.56"	038° 34' 53.82"	Картометрический метод	5.00	–
8753	382561.96	1256822.04	052° 17' 15.73"	038° 34' 53.83"	Картометрический метод	5.00	–
8754	382554.34	1256823.79	052° 17' 15.49"	038° 34' 53.92"	Картометрический метод	5.00	–
8755	382547.64	1256826.88	052° 17' 15.27"	038° 34' 54.08"	Картометрический метод	5.00	–
8756	382538.82	1256835.39	052° 17' 14.98"	038° 34' 54.53"	Картометрический метод	5.00	–
8757	382526.95	1256849.28	052° 17' 14.60"	038° 34' 55.26"	Картометрический метод	5.00	–
8758	382509.55	1256861.61	052° 17' 14.04"	038° 34' 55.91"	Картометрический метод	5.00	–
8759	382475.93	1256886.92	052° 17' 12.95"	038° 34' 57.25"	Картометрический метод	5.00	–
8760	382467.71	1256889.79	052° 17' 12.68"	038° 34' 57.40"	Картометрический метод	5.00	–
8761	382441.80	1256893.22	052° 17' 11.84"	038° 34' 57.58"	Картометрический метод	5.00	–
8762	382427.75	1256891.59	052° 17' 11.39"	038° 34' 57.49"	Картометрический метод	5.00	–
8763	382418.69	1256887.99	052° 17' 11.10"	038° 34' 57.30"	Картометрический метод	5.00	–
8764	382415.41	1256882.77	052° 17' 10.99"	038° 34' 57.02"	Картометрический метод	5.00	–
8765	382415.02	1256874.18	052° 17' 10.98"	038° 34' 56.57"	Картометрический метод	5.00	–
8766	382413.00	1256869.34	052° 17' 10.91"	038° 34' 56.31"	Картометрический метод	5.00	–
8767	382403.32	1256862.47	052° 17' 10.60"	038° 34' 55.95"	Картометрический метод	5.00	–
8768	382395.82	1256855.45	052° 17' 10.36"	038° 34' 55.58"	Картометрический метод	5.00	–
8769	382384.04	1256838.90	052° 17' 09.98"	038° 34' 54.71"	Картометрический метод	5.00	–
8770	382377.60	1256836.21	052° 17' 09.77"	038° 34' 54.56"	Картометрический метод	5.00	–
8771	382372.30	1256836.53	052° 17' 09.60"	038° 34' 54.58"	Картометрический метод	5.00	–
8772	382369.04	1256839.56	052° 17' 09.49"	038° 34' 54.74"	Картометрический метод	5.00	–
8773	382362.50	1256852.87	052° 17' 09.28"	038° 34' 55.44"	Картометрический метод	5.00	–
8774	382356.02	1256861.46	052° 17' 09.07"	038° 34' 55.89"	Картометрический метод	5.00	–
8775	382348.76	1256867.08	052° 17' 08.83"	038° 34' 56.19"	Картометрический метод	5.00	–
8776	382335.57	1256873.24	052° 17' 08.41"	038° 34' 56.51"	Картометрический метод	5.00	–
8777	382331.20	1256876.52	052° 17' 08.27"	038° 34' 56.69"	Картометрический метод	5.00	–
8778	382314.71	1256896.35	052° 17' 07.73"	038° 34' 57.73"	Картометрический метод	5.00	–
8779	382282.96	1256921.64	052° 17' 06.70"	038° 34' 59.06"	Картометрический метод	5.00	–
8780	382266.57	1256937.71	052° 17' 06.17"	038° 34' 59.91"	Картометрический метод	5.00	–
8781	382260.40	1256948.10	052° 17' 05.97"	038° 35' 00.46"	Картометрический метод	5.00	–
8782	382253.69	1256967.92	052° 17' 05.75"	038° 35' 01.50"	Картометрический метод	5.00	–
8783	382253.14	1256976.90	052° 17' 05.74"	038° 35' 01.98"	Картометрический метод	5.00	–
8784	382254.08	1256981.42	052° 17' 05.77"	038° 35' 02.21"	Картометрический метод	5.00	–
8785	382252.75	1256985.17	052° 17' 05.72"	038° 35' 02.41"	Картометрический метод	5.00	–
8786	382248.23	1256988.84	052° 17' 05.58"	038° 35' 02.61"	Картометрический метод	5.00	–
8787	382221.64	1257000.44	052° 17' 04.72"	038° 35' 03.22"	Картометрический метод	5.00	–
8788	382213.93	1257006.48	052° 17' 04.47"	038° 35' 03.53"	Картометрический метод	5.00	–

8789	382203.69	1257019.21	052° 17' 04.13"	038° 35' 04.20"	Картометрический метод	5.00	–
8790	382200.29	1257025.37	052° 17' 04.02"	038° 35' 04.53"	Картометрический метод	5.00	–
8791	382199.13	1257034.11	052° 17' 03.99"	038° 35' 04.99"	Картометрический метод	5.00	–
8792	382190.66	1257064.63	052° 17' 03.71"	038° 35' 06.60"	Картометрический метод	5.00	–
8793	382189.99	1257075.83	052° 17' 03.69"	038° 35' 07.19"	Картометрический метод	5.00	–
8794	382191.04	1257082.59	052° 17' 03.72"	038° 35' 07.55"	Картометрический метод	5.00	–
8795	382198.85	1257100.67	052° 17' 03.97"	038° 35' 08.50"	Картометрический метод	5.00	–
8796	382200.50	1257112.41	052° 17' 04.03"	038° 35' 09.12"	Картометрический метод	5.00	–
8797	382199.98	1257120.75	052° 17' 04.01"	038° 35' 09.56"	Картометрический метод	5.00	–
8798	382189.84	1257174.32	052° 17' 03.68"	038° 35' 12.39"	Картометрический метод	5.00	–
8799	382189.92	1257235.64	052° 17' 03.68"	038° 35' 15.62"	Картометрический метод	5.00	–
8800	382191.25	1257245.94	052° 17' 03.72"	038° 35' 16.16"	Картометрический метод	5.00	–
8801	382190.31	1257256.56	052° 17' 03.69"	038° 35' 16.72"	Картометрический метод	5.00	–
8802	382184.57	1257270.65	052° 17' 03.50"	038° 35' 17.47"	Картометрический метод	5.00	–
8803	382184.54	1257275.35	052° 17' 03.50"	038° 35' 17.72"	Картометрический метод	5.00	–
8804	382188.30	1257285.35	052° 17' 03.62"	038° 35' 18.24"	Картометрический метод	5.00	–
8805	382188.95	1257290.99	052° 17' 03.64"	038° 35' 18.54"	Картометрический метод	5.00	–
8806	382186.02	1257305.97	052° 17' 03.55"	038° 35' 19.33"	Картометрический метод	5.00	–
8807	382186.02	1257311.43	052° 17' 03.55"	038° 35' 19.62"	Картометрический метод	5.00	–
8808	382188.12	1257322.80	052° 17' 03.62"	038° 35' 20.22"	Картометрический метод	5.00	–
8809	382187.96	1257331.20	052° 17' 03.61"	038° 35' 20.66"	Картометрический метод	5.00	–
8810	382187.10	1257348.15	052° 17' 03.58"	038° 35' 21.56"	Картометрический метод	5.00	–
8811	382187.82	1257357.64	052° 17' 03.61"	038° 35' 22.06"	Картометрический метод	5.00	–
8812	382190.55	1257374.02	052° 17' 03.69"	038° 35' 22.92"	Картометрический метод	5.00	–
8813	382190.75	1257416.39	052° 17' 03.70"	038° 35' 25.16"	Картометрический метод	5.00	–
8814	382192.51	1257430.82	052° 17' 03.75"	038° 35' 25.92"	Картометрический метод	5.00	–
8815	382196.47	1257446.73	052° 17' 03.88"	038° 35' 26.76"	Картометрический метод	5.00	–
8816	382195.40	1257452.02	052° 17' 03.85"	038° 35' 27.04"	Картометрический метод	5.00	–
8817	382185.97	1257461.78	052° 17' 03.54"	038° 35' 27.55"	Картометрический метод	5.00	–
8818	382181.34	1257470.28	052° 17' 03.39"	038° 35' 28.00"	Картометрический метод	5.00	–
8819	382176.57	1257481.11	052° 17' 03.24"	038° 35' 28.57"	Картометрический метод	5.00	–
8820	382173.84	1257493.29	052° 17' 03.15"	038° 35' 29.21"	Картометрический метод	5.00	–
8821	382174.57	1257504.60	052° 17' 03.17"	038° 35' 29.81"	Картометрический метод	5.00	–
8822	382180.02	1257523.71	052° 17' 03.35"	038° 35' 30.82"	Картометрический метод	5.00	–
8823	382187.82	1257559.56	052° 17' 03.60"	038° 35' 32.71"	Картометрический метод	5.00	–
8824	382197.66	1257617.94	052° 17' 03.91"	038° 35' 35.79"	Картометрический метод	5.00	–
8825	382199.68	1257635.82	052° 17' 03.98"	038° 35' 36.73"	Картометрический метод	5.00	–
8826	382200.22	1257675.03	052° 17' 03.99"	038° 35' 38.80"	Картометрический метод	5.00	–
8827	382197.75	1257690.05	052° 17' 03.91"	038° 35' 39.59"	Картометрический	5.00	–

					метод		
8828	382172.18	1257771.74	052° 17' 03.08"	038° 35' 43.90"	Картометрический метод	5.00	–
8829	382161.08	1257793.29	052° 17' 02.72"	038° 35' 45.04"	Картометрический метод	5.00	–
8830	382158.90	1257801.58	052° 17' 02.65"	038° 35' 45.47"	Картометрический метод	5.00	–
8831	382159.17	1257810.15	052° 17' 02.66"	038° 35' 45.93"	Картометрический метод	5.00	–
8832	382170.24	1257835.89	052° 17' 03.01"	038° 35' 47.28"	Картометрический метод	5.00	–
8833	382170.23	1257843.12	052° 17' 03.01"	038° 35' 47.67"	Картометрический метод	5.00	–
8834	382163.98	1257855.47	052° 17' 02.81"	038° 35' 48.32"	Картометрический метод	5.00	–
8835	382159.92	1257859.20	052° 17' 02.68"	038° 35' 48.51"	Картометрический метод	5.00	–
8836	382153.40	1257862.32	052° 17' 02.47"	038° 35' 48.68"	Картометрический метод	5.00	–
8837	382147.16	1257863.65	052° 17' 02.26"	038° 35' 48.75"	Картометрический метод	5.00	–
8838	382140.43	1257867.68	052° 17' 02.05"	038° 35' 48.96"	Картометрический метод	5.00	–
8839	382104.30	1257900.26	052° 17' 00.88"	038° 35' 50.67"	Картометрический метод	5.00	–
8840	382094.47	1257912.12	052° 17' 00.56"	038° 35' 51.30"	Картометрический метод	5.00	–
8841	382086.58	1257927.38	052° 17' 00.30"	038° 35' 52.10"	Картометрический метод	5.00	–
8842	382078.79	1257951.34	052° 17' 00.05"	038° 35' 53.37"	Картометрический метод	5.00	–
8843	382078.22	1257961.49	052° 17' 00.03"	038° 35' 53.90"	Картометрический метод	5.00	–
8844	382085.26	1257982.14	052° 17' 00.26"	038° 35' 54.99"	Картометрический метод	5.00	–
8845	382086.46	1257989.54	052° 17' 00.29"	038° 35' 55.38"	Картометрический метод	5.00	–
8846	382087.44	1258016.56	052° 17' 00.33"	038° 35' 56.81"	Картометрический метод	5.00	–
8847	382089.40	1258027.18	052° 17' 00.39"	038° 35' 57.37"	Картометрический метод	5.00	–
8848	382095.56	1258047.54	052° 17' 00.59"	038° 35' 58.44"	Картометрический метод	5.00	–
8849	382103.45	1258068.07	052° 17' 00.84"	038° 35' 59.53"	Картометрический метод	5.00	–
8850	382112.03	1258086.34	052° 17' 01.12"	038° 36' 00.49"	Картометрический метод	5.00	–
8851	382120.02	1258096.81	052° 17' 01.38"	038° 36' 01.04"	Картометрический метод	5.00	–
8852	382126.08	1258104.76	052° 17' 01.57"	038° 36' 01.46"	Картометрический метод	5.00	–
8853	382133.42	1258111.39	052° 17' 01.81"	038° 36' 01.81"	Картометрический метод	5.00	–
8854	382140.91	1258114.04	052° 17' 02.05"	038° 36' 01.96"	Картометрический метод	5.00	–
8855	382150.12	1258114.82	052° 17' 02.35"	038° 36' 02.00"	Картометрический метод	5.00	–
8856	382164.16	1258111.11	052° 17' 02.80"	038° 36' 01.80"	Картометрический метод	5.00	–
8857	382171.43	1258111.47	052° 17' 03.04"	038° 36' 01.82"	Картометрический метод	5.00	–
8858	382179.54	1258114.97	052° 17' 03.30"	038° 36' 02.01"	Картометрический метод	5.00	–
8859	382186.40	1258121.99	052° 17' 03.52"	038° 36' 02.38"	Картометрический метод	5.00	–
8860	382188.31	1258127.87	052° 17' 03.58"	038° 36' 02.69"	Картометрический метод	5.00	–
8861	382186.03	1258141.05	052° 17' 03.51"	038° 36' 03.38"	Картометрический метод	5.00	–
8862	382182.04	1258151.67	052° 17' 03.38"	038° 36' 03.94"	Картометрический метод	5.00	–
8863	382181.61	1258160.09	052° 17' 03.36"	038° 36' 04.39"	Картометрический метод	5.00	–
8864	382188.99	1258201.70	052° 17' 03.60"	038° 36' 06.58"	Картометрический метод	5.00	–
8865	382195.24	1258216.29	052° 17' 03.80"	038° 36' 07.35"	Картометрический метод	5.00	–

8866	382209.21	1258236.98	052° 17' 04.25"	038° 36' 08.45"	Картометрический метод	5.00	–
8867	382223.02	1258254.46	052° 17' 04.70"	038° 36' 09.37"	Картометрический метод	5.00	–
8868	382238.24	1258268.43	052° 17' 05.19"	038° 36' 10.11"	Картометрический метод	5.00	–
8869	382251.51	1258278.03	052° 17' 05.62"	038° 36' 10.62"	Картометрический метод	5.00	–
8870	382286.48	1258294.81	052° 17' 06.75"	038° 36' 11.50"	Картометрический метод	5.00	–
8871	382295.53	1258302.23	052° 17' 07.04"	038° 36' 11.90"	Картометрический метод	5.00	–
8872	382309.89	1258308.71	052° 17' 07.51"	038° 36' 12.24"	Картометрический метод	5.00	–
8873	382319.26	1258309.80	052° 17' 07.81"	038° 36' 12.30"	Картометрический метод	5.00	–
8874	382327.85	1258308.32	052° 17' 08.09"	038° 36' 12.22"	Картометрический метод	5.00	–
8875	382333.78	1258308.94	052° 17' 08.28"	038° 36' 12.25"	Картометрический метод	5.00	–
8876	382342.36	1258314.33	052° 17' 08.56"	038° 36' 12.54"	Картометрический метод	5.00	–
8877	382366.33	1258330.56	052° 17' 09.33"	038° 36' 13.40"	Картометрический метод	5.00	–
8878	382390.99	1258344.30	052° 17' 10.13"	038° 36' 14.12"	Картометрический метод	5.00	–
8879	382397.37	1258349.41	052° 17' 10.33"	038° 36' 14.39"	Картометрический метод	5.00	–
8880	382405.52	1258359.43	052° 17' 10.60"	038° 36' 14.92"	Картометрический метод	5.00	–
8881	382415.44	1258369.14	052° 17' 10.92"	038° 36' 15.44"	Картометрический метод	5.00	–
8882	382422.49	1258378.00	052° 17' 11.15"	038° 36' 15.90"	Картометрический метод	5.00	–
8883	382424.61	1258383.15	052° 17' 11.21"	038° 36' 16.18"	Картометрический метод	5.00	–
8884	382424.08	1258387.39	052° 17' 11.20"	038° 36' 16.40"	Картометрический метод	5.00	–
8885	382419.05	1258394.20	052° 17' 11.03"	038° 36' 16.76"	Картометрический метод	5.00	–
8886	382417.14	1258400.70	052° 17' 10.97"	038° 36' 17.10"	Картометрический метод	5.00	–
8887	382417.23	1258414.14	052° 17' 10.97"	038° 36' 17.81"	Картометрический метод	5.00	–
8888	382418.62	1258422.39	052° 17' 11.02"	038° 36' 18.25"	Картометрический метод	5.00	–
8889	382434.89	1258450.98	052° 17' 11.54"	038° 36' 19.76"	Картометрический метод	5.00	–
8890	382450.56	1258482.09	052° 17' 12.05"	038° 36' 21.40"	Картометрический метод	5.00	–
8891	382461.78	1258499.08	052° 17' 12.41"	038° 36' 22.30"	Картометрический метод	5.00	–
8892	382467.56	1258504.46	052° 17' 12.60"	038° 36' 22.58"	Картометрический метод	5.00	–
8893	382482.43	1258511.29	052° 17' 13.08"	038° 36' 22.94"	Картометрический метод	5.00	–
8894	382503.70	1258513.36	052° 17' 13.77"	038° 36' 23.05"	Картометрический метод	5.00	–
8895	382515.25	1258515.72	052° 17' 14.14"	038° 36' 23.18"	Картометрический метод	5.00	–
8896	382537.65	1258526.47	052° 17' 14.86"	038° 36' 23.75"	Картометрический метод	5.00	–
8897	382558.70	1258532.14	052° 17' 15.54"	038° 36' 24.05"	Картометрический метод	5.00	–
8898	382567.22	1258538.40	052° 17' 15.82"	038° 36' 24.38"	Картометрический метод	5.00	–
8899	382573.70	1258549.13	052° 17' 16.03"	038° 36' 24.95"	Картометрический метод	5.00	–
8900	382578.16	1258563.78	052° 17' 16.17"	038° 36' 25.72"	Картометрический метод	5.00	–
8901	382582.75	1258588.86	052° 17' 16.32"	038° 36' 27.04"	Картометрический метод	5.00	–
8902	382585.01	1258596.32	052° 17' 16.39"	038° 36' 27.44"	Картометрический метод	5.00	–
8903	382590.02	1258604.19	052° 17' 16.55"	038° 36' 27.85"	Картометрический метод	5.00	–
8904	382591.65	1258611.75	052° 17' 16.61"	038° 36' 28.25"	Картометрический	5.00	–

					метод		
8905	382591.53	1258620.41	052° 17' 16.60"	038° 36' 28.71"	Картометрический метод	5.00	–
8906	382589.31	1258625.48	052° 17' 16.53"	038° 36' 28.98"	Картометрический метод	5.00	–
8907	382576.83	1258640.27	052° 17' 16.12"	038° 36' 29.75"	Картометрический метод	5.00	–
8908	382569.11	1258654.09	052° 17' 15.87"	038° 36' 30.48"	Картометрический метод	5.00	–
8909	382568.40	1258662.60	052° 17' 15.85"	038° 36' 30.93"	Картометрический метод	5.00	–
8910	382570.96	1258672.89	052° 17' 15.93"	038° 36' 31.47"	Картометрический метод	5.00	–
8911	382579.33	1258691.63	052° 17' 16.20"	038° 36' 32.46"	Картометрический метод	5.00	–
8912	382592.68	1258718.17	052° 17' 16.63"	038° 36' 33.87"	Картометрический метод	5.00	–
8913	382600.41	1258754.08	052° 17' 16.88"	038° 36' 35.76"	Картометрический метод	5.00	–
8914	382599.76	1258769.42	052° 17' 16.86"	038° 36' 36.57"	Картометрический метод	5.00	–
8915	382600.49	1258776.33	052° 17' 16.88"	038° 36' 36.94"	Картометрический метод	5.00	–
8916	382604.29	1258786.08	052° 17' 17.01"	038° 36' 37.45"	Картометрический метод	5.00	–
8917	382607.59	1258817.85	052° 17' 17.11"	038° 36' 39.13"	Картометрический метод	5.00	–
8918	382607.11	1258827.28	052° 17' 17.09"	038° 36' 39.62"	Картометрический метод	5.00	–
8919	382604.16	1258840.85	052° 17' 17.00"	038° 36' 40.34"	Картометрический метод	5.00	–
8920	382604.58	1258848.27	052° 17' 17.01"	038° 36' 40.73"	Картометрический метод	5.00	–
8921	382608.46	1258857.77	052° 17' 17.14"	038° 36' 41.23"	Картометрический метод	5.00	–
8922	382611.41	1258882.39	052° 17' 17.23"	038° 36' 42.53"	Картометрический метод	5.00	–
8923	382622.73	1258932.66	052° 17' 17.59"	038° 36' 45.18"	Картометрический метод	5.00	–
8924	382632.66	1258995.59	052° 17' 17.91"	038° 36' 48.51"	Картометрический метод	5.00	–
8925	382639.50	1259047.88	052° 17' 18.13"	038° 36' 51.26"	Картометрический метод	5.00	–
8926	382639.22	1259054.92	052° 17' 18.12"	038° 36' 51.64"	Картометрический метод	5.00	–
8927	382636.02	1259077.25	052° 17' 18.01"	038° 36' 52.81"	Картометрический метод	5.00	–
8928	382636.86	1259086.26	052° 17' 18.04"	038° 36' 53.29"	Картометрический метод	5.00	–
8929	382642.71	1259100.08	052° 17' 18.23"	038° 36' 54.02"	Картометрический метод	5.00	–
8930	382650.12	1259134.58	052° 17' 18.47"	038° 36' 55.84"	Картометрический метод	5.00	–
8931	382653.01	1259139.81	052° 17' 18.56"	038° 36' 56.12"	Картометрический метод	5.00	–
8932	382665.69	1259148.51	052° 17' 18.97"	038° 36' 56.58"	Картометрический метод	5.00	–
8933	382669.33	1259153.86	052° 17' 19.09"	038° 36' 56.86"	Картометрический метод	5.00	–
8934	382670.89	1259160.65	052° 17' 19.14"	038° 36' 57.22"	Картометрический метод	5.00	–
8935	382669.25	1259169.86	052° 17' 19.08"	038° 36' 57.70"	Картометрический метод	5.00	–
8936	382664.88	1259181.57	052° 17' 18.94"	038° 36' 58.32"	Картометрический метод	5.00	–
8937	382663.86	1259190.62	052° 17' 18.91"	038° 36' 58.80"	Картометрический метод	5.00	–
8938	382667.61	1259198.89	052° 17' 19.03"	038° 36' 59.23"	Картометрический метод	5.00	–
8939	382674.40	1259207.79	052° 17' 19.25"	038° 36' 59.70"	Картометрический метод	5.00	–
8940	382690.40	1259233.39	052° 17' 19.76"	038° 37' 01.06"	Картометрический метод	5.00	–
8941	382695.19	1259244.14	052° 17' 19.92"	038° 37' 01.62"	Картометрический метод	5.00	–
8942	382701.17	1259264.22	052° 17' 20.11"	038° 37' 02.68"	Картометрический метод	5.00	–

8943	382711.01	1259291.31	052° 17' 20.43"	038° 37' 04.11"	Картометрический метод	5.00	–
8944	382714.49	1259313.60	052° 17' 20.54"	038° 37' 05.29"	Картометрический метод	5.00	–
8945	382713.00	1259320.16	052° 17' 20.49"	038° 37' 05.64"	Картометрический метод	5.00	–
8946	382703.06	1259338.41	052° 17' 20.17"	038° 37' 06.60"	Картометрический метод	5.00	–
8947	382702.42	1259342.72	052° 17' 20.15"	038° 37' 06.83"	Картометрический метод	5.00	–
8948	382703.35	1259351.17	052° 17' 20.18"	038° 37' 07.27"	Картометрический метод	5.00	–
8949	382702.83	1259372.27	052° 17' 20.16"	038° 37' 08.39"	Картометрический метод	5.00	–
8950	382704.06	1259377.18	052° 17' 20.20"	038° 37' 08.64"	Картометрический метод	5.00	–
8951	382711.40	1259389.81	052° 17' 20.43"	038° 37' 09.31"	Картометрический метод	5.00	–
8952	382724.84	1259406.02	052° 17' 20.87"	038° 37' 10.17"	Картометрический метод	5.00	–
8953	382743.32	1259433.05	052° 17' 21.47"	038° 37' 11.60"	Картометрический метод	5.00	–
8954	382769.33	1259460.28	052° 17' 22.30"	038° 37' 13.04"	Картометрический метод	5.00	–
8955	382780.16	1259468.41	052° 17' 22.65"	038° 37' 13.47"	Картометрический метод	5.00	–
8956	382783.81	1259473.81	052° 17' 22.77"	038° 37' 13.75"	Картометрический метод	5.00	–
8957	382786.13	1259483.03	052° 17' 22.85"	038° 37' 14.24"	Картометрический метод	5.00	–
8958	382785.55	1259490.47	052° 17' 22.83"	038° 37' 14.63"	Картометрический метод	5.00	–
8959	382783.05	1259499.24	052° 17' 22.75"	038° 37' 15.09"	Картометрический метод	5.00	–
8960	382766.81	1259525.99	052° 17' 22.22"	038° 37' 16.50"	Картометрический метод	5.00	–
8961	382747.11	1259545.15	052° 17' 21.58"	038° 37' 17.51"	Картометрический метод	5.00	–
8962	382731.58	1259553.86	052° 17' 21.08"	038° 37' 17.97"	Картометрический метод	5.00	–
8963	382715.88	1259555.04	052° 17' 20.57"	038° 37' 18.03"	Картометрический метод	5.00	–
8964	382703.80	1259555.77	052° 17' 20.18"	038° 37' 18.07"	Картометрический метод	5.00	–
8965	382696.18	1259559.76	052° 17' 19.93"	038° 37' 18.28"	Картометрический метод	5.00	–
8966	382684.65	1259568.57	052° 17' 19.56"	038° 37' 18.74"	Картометрический метод	5.00	–
8967	382681.56	1259575.92	052° 17' 19.46"	038° 37' 19.13"	Картометрический метод	5.00	–
8968	382682.38	1259600.54	052° 17' 19.48"	038° 37' 20.43"	Картометрический метод	5.00	–
8969	382679.32	1259610.93	052° 17' 19.38"	038° 37' 20.97"	Картометрический метод	5.00	–
8970	382670.18	1259627.56	052° 17' 19.09"	038° 37' 21.85"	Картометрический метод	5.00	–
8971	382654.18	1259668.07	052° 17' 18.57"	038° 37' 23.99"	Картометрический метод	5.00	–
8972	382649.10	1259682.77	052° 17' 18.40"	038° 37' 24.76"	Картометрический метод	5.00	–
8973	382644.51	1259696.09	052° 17' 18.25"	038° 37' 25.46"	Картометрический метод	5.00	–
8974	382642.09	1259708.81	052° 17' 18.17"	038° 37' 26.13"	Картометрический метод	5.00	–
8975	382636.78	1259724.26	052° 17' 18.00"	038° 37' 26.95"	Картометрический метод	5.00	–
8976	382630.68	1259733.25	052° 17' 17.80"	038° 37' 27.42"	Картометрический метод	5.00	–
8977	382609.62	1259751.97	052° 17' 17.12"	038° 37' 28.41"	Картометрический метод	5.00	–
8978	382595.62	1259757.98	052° 17' 16.67"	038° 37' 28.72"	Картометрический метод	5.00	–
8979	382586.41	1259759.22	052° 17' 16.37"	038° 37' 28.79"	Картометрический метод	5.00	–
8980	382572.06	1259757.00	052° 17' 15.90"	038° 37' 28.67"	Картометрический метод	5.00	–
8981	382562.80	1259753.50	052° 17' 15.60"	038° 37' 28.48"	Картометрический	5.00	–

					метод		
8982	382556.61	1259748.05	052° 17' 15.41"	038° 37' 28.20"	Картометрический метод	5.00	–
8983	382551.18	1259745.40	052° 17' 15.23"	038° 37' 28.06"	Картометрический метод	5.00	–
8984	382544.30	1259744.95	052° 17' 15.01"	038° 37' 28.03"	Картометрический метод	5.00	–
8985	382539.56	1259742.41	052° 17' 14.85"	038° 37' 27.90"	Картометрический метод	5.00	–
8986	382533.51	1259737.69	052° 17' 14.66"	038° 37' 27.65"	Картометрический метод	5.00	–
8987	382528.50	1259736.30	052° 17' 14.50"	038° 37' 27.57"	Картометрический метод	5.00	–
8988	382518.41	1259736.82	052° 17' 14.17"	038° 37' 27.60"	Картометрический метод	5.00	–
8989	382504.64	1259741.65	052° 17' 13.72"	038° 37' 27.85"	Картометрический метод	5.00	–
8990	382478.57	1259754.16	052° 17' 12.88"	038° 37' 28.51"	Картометрический метод	5.00	–
8991	382454.84	1259772.58	052° 17' 12.11"	038° 37' 29.48"	Картометрический метод	5.00	–
8992	382435.79	1259781.40	052° 17' 11.49"	038° 37' 29.94"	Картометрический метод	5.00	–
8993	382419.25	1259785.61	052° 17' 10.96"	038° 37' 30.16"	Картометрический метод	5.00	–
8994	382386.93	1259798.49	052° 17' 09.91"	038° 37' 30.84"	Картометрический метод	5.00	–
8995	382371.17	1259802.86	052° 17' 09.40"	038° 37' 31.07"	Картометрический метод	5.00	–
8996	382323.71	1259820.66	052° 17' 07.87"	038° 37' 32.00"	Картометрический метод	5.00	–
8997	382309.89	1259823.12	052° 17' 07.42"	038° 37' 32.13"	Картометрический метод	5.00	–
8998	382298.26	1259825.19	052° 17' 07.04"	038° 37' 32.24"	Картометрический метод	5.00	–
8999	382282.65	1259826.20	052° 17' 06.54"	038° 37' 32.29"	Картометрический метод	5.00	–
9000	382271.10	1259828.85	052° 17' 06.16"	038° 37' 32.43"	Картометрический метод	5.00	–
9001	382260.64	1259833.85	052° 17' 05.82"	038° 37' 32.69"	Картометрический метод	5.00	–
9002	382241.75	1259848.45	052° 17' 05.21"	038° 37' 33.46"	Картометрический метод	5.00	–
9003	382233.74	1259851.67	052° 17' 04.95"	038° 37' 33.63"	Картометрический метод	5.00	–
9004	382204.22	1259853.59	052° 17' 04.00"	038° 37' 33.73"	Картометрический метод	5.00	–
9005	382193.79	1259852.41	052° 17' 03.66"	038° 37' 33.66"	Картометрический метод	5.00	–
9006	382143.11	1259822.31	052° 17' 02.02"	038° 37' 32.07"	Картометрический метод	5.00	–
9007	382132.25	1259818.24	052° 17' 01.67"	038° 37' 31.86"	Картометрический метод	5.00	–
9008	382116.38	1259817.55	052° 17' 01.16"	038° 37' 31.82"	Картометрический метод	5.00	–
9009	382103.08	1259819.70	052° 17' 00.73"	038° 37' 31.93"	Картометрический метод	5.00	–
9010	382096.37	1259824.85	052° 17' 00.51"	038° 37' 32.20"	Картометрический метод	5.00	–
9011	382080.65	1259856.48	052° 16' 60.00"	038° 37' 33.87"	Картометрический метод	5.00	–
9012	382070.82	1259883.02	052° 16' 59.68"	038° 37' 35.27"	Картометрический метод	5.00	–
9013	382049.16	1259958.80	052° 16' 58.97"	038° 37' 39.26"	Картометрический метод	5.00	–
9014	382046.87	1259969.79	052° 16' 58.90"	038° 37' 39.84"	Картометрический метод	5.00	–
9015	382042.41	1260016.02	052° 16' 58.75"	038° 37' 42.28"	Картометрический метод	5.00	–
9016	382044.20	1260022.49	052° 16' 58.81"	038° 37' 42.62"	Картометрический метод	5.00	–
9017	382048.64	1260028.43	052° 16' 58.95"	038° 37' 42.93"	Картометрический метод	5.00	–
9018	382059.01	1260035.90	052° 16' 59.29"	038° 37' 43.33"	Картометрический метод	5.00	–
9019	382061.24	1260041.35	052° 16' 59.36"	038° 37' 43.62"	Картометрический метод	5.00	–

9020	382054.74	1260082.21	052° 16' 59.15"	038° 37' 45.77"	Картометрический метод	5.00	–
9021	382059.19	1260135.05	052° 16' 59.29"	038° 37' 48.56"	Картометрический метод	5.00	–
9022	382057.89	1260146.01	052° 16' 59.24"	038° 37' 49.14"	Картометрический метод	5.00	–
9023	382048.42	1260168.15	052° 16' 58.94"	038° 37' 50.30"	Картометрический метод	5.00	–
9024	382040.54	1260181.42	052° 16' 58.68"	038° 37' 51.00"	Картометрический метод	5.00	–
9025	382028.11	1260192.92	052° 16' 58.28"	038° 37' 51.61"	Картометрический метод	5.00	–
9026	382016.14	1260197.09	052° 16' 57.89"	038° 37' 51.83"	Картометрический метод	5.00	–
9027	382010.01	1260196.82	052° 16' 57.69"	038° 37' 51.81"	Картометрический метод	5.00	–
9028	382002.60	1260192.97	052° 16' 57.45"	038° 37' 51.61"	Картометрический метод	5.00	–
9029	381996.04	1260193.27	052° 16' 57.24"	038° 37' 51.62"	Картометрический метод	5.00	–
9030	381983.88	1260198.21	052° 16' 56.85"	038° 37' 51.88"	Картометрический метод	5.00	–
9031	381970.29	1260206.78	052° 16' 56.41"	038° 37' 52.33"	Картометрический метод	5.00	–
9032	381957.02	1260216.85	052° 16' 55.98"	038° 37' 52.86"	Картометрический метод	5.00	–
9033	381946.25	1260228.09	052° 16' 55.63"	038° 37' 53.46"	Картометрический метод	5.00	–
9034	381908.71	1260303.33	052° 16' 54.41"	038° 37' 57.42"	Картометрический метод	5.00	–
9035	381903.16	1260318.63	052° 16' 54.23"	038° 37' 58.23"	Картометрический метод	5.00	–
9036	381895.98	1260345.17	052° 16' 53.99"	038° 37' 59.63"	Картометрический метод	5.00	–
9037	381891.61	1260365.85	052° 16' 53.85"	038° 38' 00.72"	Картометрический метод	5.00	–
9038	381889.17	1260392.85	052° 16' 53.77"	038° 38' 02.14"	Картометрический метод	5.00	–
9039	381886.94	1260416.82	052° 16' 53.70"	038° 38' 03.41"	Картометрический метод	5.00	–
9040	381884.35	1260464.51	052° 16' 53.61"	038° 38' 05.92"	Картометрический метод	5.00	–
9041	381886.38	1260472.40	052° 16' 53.67"	038° 38' 06.34"	Картометрический метод	5.00	–
9042	381892.66	1260482.20	052° 16' 53.88"	038° 38' 06.85"	Картометрический метод	5.00	–
9043	381894.98	1260488.02	052° 16' 53.95"	038° 38' 07.16"	Картометрический метод	5.00	–
9044	381894.61	1260494.18	052° 16' 53.94"	038° 38' 07.49"	Картометрический метод	5.00	–
9045	381886.82	1260520.78	052° 16' 53.68"	038° 38' 08.89"	Картометрический метод	5.00	–
9046	381881.64	1260530.64	052° 16' 53.52"	038° 38' 09.41"	Картометрический метод	5.00	–
9047	381871.16	1260544.91	052° 16' 53.18"	038° 38' 10.16"	Картометрический метод	5.00	–
9048	381867.00	1260553.15	052° 16' 53.04"	038° 38' 10.59"	Картометрический метод	5.00	–
9049	381863.96	1260555.11	052° 16' 52.94"	038° 38' 10.70"	Картометрический метод	5.00	–
9050	381856.08	1260553.85	052° 16' 52.69"	038° 38' 10.63"	Картометрический метод	5.00	–
9051	381850.91	1260554.51	052° 16' 52.52"	038° 38' 10.66"	Картометрический метод	5.00	–
9052	381839.61	1260560.00	052° 16' 52.15"	038° 38' 10.95"	Картометрический метод	5.00	–
9053	381832.56	1260561.03	052° 16' 51.93"	038° 38' 11.01"	Картометрический метод	5.00	–
9054	381812.17	1260560.39	052° 16' 51.27"	038° 38' 10.97"	Картометрический метод	5.00	–
9055	381773.72	1260563.67	052° 16' 50.02"	038° 38' 11.14"	Картометрический метод	5.00	–
9056	381764.53	1260567.19	052° 16' 49.73"	038° 38' 11.32"	Картометрический метод	5.00	–
9057	381753.46	1260577.61	052° 16' 49.37"	038° 38' 11.87"	Картометрический метод	5.00	–
9058	381744.31	1260583.94	052° 16' 49.07"	038° 38' 12.20"	Картометрический	5.00	–

					метод		
9059	381730.59	1260589.24	052° 16' 48.63"	038° 38' 12.48"	Картометрический метод	5.00	–
9060	381696.01	1260599.54	052° 16' 47.51"	038° 38' 13.02"	Картометрический метод	5.00	–
9061	381663.28	1260604.01	052° 16' 46.45"	038° 38' 13.25"	Картометрический метод	5.00	–
9062	381651.59	1260602.13	052° 16' 46.07"	038° 38' 13.15"	Картометрический метод	5.00	–
9063	381628.66	1260593.29	052° 16' 45.33"	038° 38' 12.69"	Картометрический метод	5.00	–
9064	381611.75	1260583.18	052° 16' 44.78"	038° 38' 12.15"	Картометрический метод	5.00	–
9065	381595.48	1260574.02	052° 16' 44.26"	038° 38' 11.66"	Картометрический метод	5.00	–
9066	381583.93	1260570.74	052° 16' 43.88"	038° 38' 11.49"	Картометрический метод	5.00	–
9067	381570.16	1260573.47	052° 16' 43.44"	038° 38' 11.63"	Картометрический метод	5.00	–
9068	381542.38	1260598.67	052° 16' 42.54"	038° 38' 12.96"	Картометрический метод	5.00	–
9069	381531.56	1260610.95	052° 16' 42.18"	038° 38' 13.61"	Картометрический метод	5.00	–
9070	381522.66	1260627.72	052° 16' 41.90"	038° 38' 14.49"	Картометрический метод	5.00	–
9071	381520.16	1260646.45	052° 16' 41.81"	038° 38' 15.48"	Картометрический метод	5.00	–
9072	381519.77	1260659.72	052° 16' 41.80"	038° 38' 16.18"	Картометрический метод	5.00	–
9073	381515.27	1260676.77	052° 16' 41.65"	038° 38' 17.08"	Картометрический метод	5.00	–
9074	381510.75	1260704.83	052° 16' 41.51"	038° 38' 18.56"	Картометрический метод	5.00	–
9075	381508.37	1260712.80	052° 16' 41.43"	038° 38' 18.97"	Картометрический метод	5.00	–
9076	381500.47	1260728.07	052° 16' 41.17"	038° 38' 19.78"	Картометрический метод	5.00	–
9077	381498.46	1260739.57	052° 16' 41.11"	038° 38' 20.39"	Картометрический метод	5.00	–
9078	381499.95	1260749.40	052° 16' 41.15"	038° 38' 20.90"	Картометрический метод	5.00	–
9079	381513.48	1260774.11	052° 16' 41.59"	038° 38' 22.21"	Картометрический метод	5.00	–
9080	381530.46	1260821.37	052° 16' 42.13"	038° 38' 24.70"	Картометрический метод	5.00	–
9081	381535.20	1260830.12	052° 16' 42.29"	038° 38' 25.17"	Картометрический метод	5.00	–
9082	381544.60	1260838.89	052° 16' 42.59"	038° 38' 25.63"	Картометрический метод	5.00	–
9083	381559.19	1260845.64	052° 16' 43.06"	038° 38' 25.99"	Картометрический метод	5.00	–
9084	381569.41	1260852.82	052° 16' 43.39"	038° 38' 26.37"	Картометрический метод	5.00	–
9085	381598.99	1260884.36	052° 16' 44.35"	038° 38' 28.03"	Картометрический метод	5.00	–
9086	381611.17	1260893.88	052° 16' 44.74"	038° 38' 28.54"	Картометрический метод	5.00	–
9087	381625.29	1260902.11	052° 16' 45.20"	038° 38' 28.97"	Картометрический метод	5.00	–
9088	381637.47	1260912.77	052° 16' 45.59"	038° 38' 29.54"	Картометрический метод	5.00	–
9089	381650.43	1260926.27	052° 16' 46.01"	038° 38' 30.25"	Картометрический метод	5.00	–
9090	381669.08	1260948.91	052° 16' 46.61"	038° 38' 31.45"	Картометрический метод	5.00	–
9091	381677.78	1260955.09	052° 16' 46.89"	038° 38' 31.77"	Картометрический метод	5.00	–
9092	381693.53	1260960.72	052° 16' 47.40"	038° 38' 32.07"	Картометрический метод	5.00	–
9093	381700.15	1260964.26	052° 16' 47.61"	038° 38' 32.26"	Картометрический метод	5.00	–
9094	381711.59	1260977.24	052° 16' 47.98"	038° 38' 32.95"	Картометрический метод	5.00	–
9095	381716.62	1260981.06	052° 16' 48.15"	038° 38' 33.15"	Картометрический метод	5.00	–
9096	381729.50	1260987.46	052° 16' 48.56"	038° 38' 33.49"	Картометрический метод	5.00	–

9097	381772.97	1261001.90	052° 16' 49.97"	038° 38' 34.25"	Картометрический метод	5.00	–
9098	381790.25	1261009.94	052° 16' 50.53"	038° 38' 34.68"	Картометрический метод	5.00	–
9099	381807.71	1261014.16	052° 16' 51.09"	038° 38' 34.91"	Картометрический метод	5.00	–
9100	381841.81	1261018.29	052° 16' 52.19"	038° 38' 35.13"	Картометрический метод	5.00	–
9101	381850.56	1261018.47	052° 16' 52.48"	038° 38' 35.14"	Картометрический метод	5.00	–
9102	381881.53	1261022.12	052° 16' 53.48"	038° 38' 35.33"	Картометрический метод	5.00	–
9103	381897.67	1261021.72	052° 16' 54.00"	038° 38' 35.31"	Картометрический метод	5.00	–
9104	381907.08	1261023.51	052° 16' 54.31"	038° 38' 35.41"	Картометрический метод	5.00	–
9105	381930.09	1261034.06	052° 16' 55.05"	038° 38' 35.97"	Картометрический метод	5.00	–
9106	381941.97	1261036.43	052° 16' 55.43"	038° 38' 36.10"	Картометрический метод	5.00	–
9107	381956.95	1261037.31	052° 16' 55.92"	038° 38' 36.14"	Картометрический метод	5.00	–
9108	381968.54	1261035.62	052° 16' 56.29"	038° 38' 36.06"	Картометрический метод	5.00	–
9109	381976.67	1261034.81	052° 16' 56.56"	038° 38' 36.01"	Картометрический метод	5.00	–
9110	381984.49	1261035.78	052° 16' 56.81"	038° 38' 36.07"	Картометрический метод	5.00	–
9111	381996.05	1261041.48	052° 16' 57.18"	038° 38' 36.37"	Картометрический метод	5.00	–
9112	382003.30	1261047.64	052° 16' 57.42"	038° 38' 36.69"	Картометрический метод	5.00	–
9113	382007.99	1261056.23	052° 16' 57.57"	038° 38' 37.15"	Картометрический метод	5.00	–
9114	382012.91	1261072.15	052° 16' 57.73"	038° 38' 37.99"	Картометрический метод	5.00	–
9115	382018.13	1261079.10	052° 16' 57.89"	038° 38' 38.36"	Картометрический метод	5.00	–
9116	382030.78	1261087.60	052° 16' 58.30"	038° 38' 38.81"	Картометрический метод	5.00	–
9117	382044.24	1261092.09	052° 16' 58.74"	038° 38' 39.04"	Картометрический метод	5.00	–
9118	382052.57	1261097.03	052° 16' 59.01"	038° 38' 39.31"	Картометрический метод	5.00	–
9119	382058.73	1261102.86	052° 16' 59.21"	038° 38' 39.61"	Картометрический метод	5.00	–
9120	382073.24	1261112.89	052° 16' 59.67"	038° 38' 40.14"	Картометрический метод	5.00	–
9121	382111.02	1261132.17	052° 17' 00.90"	038° 38' 41.17"	Картометрический метод	5.00	–
9122	382152.78	1261149.19	052° 17' 02.25"	038° 38' 42.07"	Картометрический метод	5.00	–
9123	382192.35	1261162.85	052° 17' 03.52"	038° 38' 42.79"	Картометрический метод	5.00	–
9124	382204.89	1261165.33	052° 17' 03.93"	038° 38' 42.93"	Картометрический метод	5.00	–
9125	382214.93	1261169.61	052° 17' 04.25"	038° 38' 43.15"	Картометрический метод	5.00	–
9126	382223.65	1261175.34	052° 17' 04.54"	038° 38' 43.46"	Картометрический метод	5.00	–
9127	382239.16	1261179.86	052° 17' 05.04"	038° 38' 43.70"	Картометрический метод	5.00	–
9128	382255.62	1261180.00	052° 17' 05.57"	038° 38' 43.71"	Картометрический метод	5.00	–
9129	382264.81	1261183.71	052° 17' 05.87"	038° 38' 43.90"	Картометрический метод	5.00	–
9130	382278.60	1261192.59	052° 17' 06.31"	038° 38' 44.37"	Картометрический метод	5.00	–
9131	382291.16	1261197.97	052° 17' 06.72"	038° 38' 44.66"	Картометрический метод	5.00	–
9132	382302.37	1261199.21	052° 17' 07.08"	038° 38' 44.72"	Картометрический метод	5.00	–
9133	382337.76	1261197.50	052° 17' 08.23"	038° 38' 44.64"	Картометрический метод	5.00	–
9134	382350.64	1261201.72	052° 17' 08.64"	038° 38' 44.86"	Картометрический метод	5.00	–
9135	382364.59	1261210.80	052° 17' 09.09"	038° 38' 45.34"	Картометрический	5.00	–

					метод		
9136	382371.81	1261220.16	052° 17' 09.33"	038° 38' 45.84"	Картометрический метод	5.00	–
9137	382372.89	1261225.79	052° 17' 09.36"	038° 38' 46.14"	Картометрический метод	5.00	–
9138	382371.83	1261237.46	052° 17' 09.33"	038° 38' 46.75"	Картометрический метод	5.00	–
9139	382372.97	1261242.91	052° 17' 09.36"	038° 38' 47.04"	Картометрический метод	5.00	–
9140	382383.89	1261254.59	052° 17' 09.71"	038° 38' 47.66"	Картометрический метод	5.00	–
9141	382393.56	1261267.96	052° 17' 10.03"	038° 38' 48.36"	Картометрический метод	5.00	–
9142	382399.86	1261272.81	052° 17' 10.23"	038° 38' 48.62"	Картометрический метод	5.00	–
9143	382427.19	1261287.34	052° 17' 11.11"	038° 38' 49.39"	Картометрический метод	5.00	–
9144	382432.23	1261293.23	052° 17' 11.28"	038° 38' 49.70"	Картометрический метод	5.00	–
9145	382434.13	1261306.57	052° 17' 11.34"	038° 38' 50.40"	Картометрический метод	5.00	–
9146	382432.79	1261316.83	052° 17' 11.29"	038° 38' 50.95"	Картометрический метод	5.00	–
9147	382418.58	1261349.60	052° 17' 10.83"	038° 38' 52.67"	Картометрический метод	5.00	–
9148	382415.65	1261358.93	052° 17' 10.73"	038° 38' 53.16"	Картометрический метод	5.00	–
9149	382411.27	1261399.41	052° 17' 10.59"	038° 38' 55.30"	Картометрический метод	5.00	–
9150	382411.83	1261408.14	052° 17' 10.61"	038° 38' 55.76"	Картометрический метод	5.00	–
9151	382414.37	1261421.06	052° 17' 10.69"	038° 38' 56.44"	Картометрический метод	5.00	–
9152	382412.60	1261427.01	052° 17' 10.63"	038° 38' 56.76"	Картометрический метод	5.00	–
9153	382407.65	1261430.18	052° 17' 10.47"	038° 38' 56.92"	Картометрический метод	5.00	–
9154	382386.62	1261432.21	052° 17' 09.79"	038° 38' 57.03"	Картометрический метод	5.00	–
9155	382375.37	1261435.16	052° 17' 09.43"	038° 38' 57.18"	Картометрический метод	5.00	–
9156	382371.09	1261438.53	052° 17' 09.29"	038° 38' 57.36"	Картометрический метод	5.00	–
9157	382369.68	1261446.49	052° 17' 09.24"	038° 38' 57.78"	Картометрический метод	5.00	–
9158	382370.78	1261453.90	052° 17' 09.28"	038° 38' 58.17"	Картометрический метод	5.00	–
9159	382378.82	1261472.35	052° 17' 09.53"	038° 38' 59.14"	Картометрический метод	5.00	–
9160	382386.31	1261482.13	052° 17' 09.78"	038° 38' 59.66"	Картометрический метод	5.00	–
9161	382394.58	1261490.04	052° 17' 10.04"	038° 39' 00.08"	Картометрический метод	5.00	–
9162	382402.03	1261494.44	052° 17' 10.28"	038° 39' 00.31"	Картометрический метод	5.00	–
9163	382410.97	1261502.22	052° 17' 10.57"	038° 39' 00.72"	Картометрический метод	5.00	–
9164	382422.60	1261516.58	052° 17' 10.95"	038° 39' 01.48"	Картометрический метод	5.00	–
9165	382435.62	1261537.83	052° 17' 11.37"	038° 39' 02.60"	Картометрический метод	5.00	–
9166	382445.39	1261563.46	052° 17' 11.68"	038° 39' 03.96"	Картометрический метод	5.00	–
9167	382451.87	1261573.87	052° 17' 11.89"	038° 39' 04.51"	Картометрический метод	5.00	–
9168	382464.59	1261590.50	052° 17' 12.30"	038° 39' 05.39"	Картометрический метод	5.00	–
9169	382473.02	1261598.54	052° 17' 12.57"	038° 39' 05.81"	Картометрический метод	5.00	–
9170	382476.22	1261603.92	052° 17' 12.68"	038° 39' 06.10"	Картометрический метод	5.00	–
9171	382476.22	1261610.79	052° 17' 12.68"	038° 39' 06.46"	Картометрический метод	5.00	–
9172	382473.75	1261618.12	052° 17' 12.60"	038° 39' 06.85"	Картометрический метод	5.00	–
9173	382474.58	1261624.23	052° 17' 12.62"	038° 39' 07.17"	Картометрический метод	5.00	–

9174	382477.38	1261629.21	052° 17' 12.71"	038° 39' 07.43"	Картометрический метод	5.00	–
9175	382486.29	1261633.72	052° 17' 13.00"	038° 39' 07.67"	Картометрический метод	5.00	–
9176	382489.71	1261637.26	052° 17' 13.11"	038° 39' 07.86"	Картометрический метод	5.00	–
9177	382494.00	1261649.26	052° 17' 13.25"	038° 39' 08.49"	Картометрический метод	5.00	–
9178	382494.12	1261654.77	052° 17' 13.25"	038° 39' 08.78"	Картометрический метод	5.00	–
9179	382490.74	1261661.21	052° 17' 13.14"	038° 39' 09.12"	Картометрический метод	5.00	–
9180	382491.29	1261667.69	052° 17' 13.16"	038° 39' 09.46"	Картометрический метод	5.00	–
9181	382498.23	1261688.22	052° 17' 13.38"	038° 39' 10.55"	Картометрический метод	5.00	–
9182	382517.90	1261732.32	052° 17' 14.01"	038° 39' 12.88"	Картометрический метод	5.00	–
9183	382518.62	1261739.19	052° 17' 14.04"	038° 39' 13.24"	Картометрический метод	5.00	–
9184	382516.18	1261747.88	052° 17' 13.96"	038° 39' 13.70"	Картометрический метод	5.00	–
9185	382516.48	1261753.24	052° 17' 13.97"	038° 39' 13.98"	Картометрический метод	5.00	–
9186	382519.51	1261762.69	052° 17' 14.06"	038° 39' 14.48"	Картометрический метод	5.00	–
9187	382522.28	1261766.50	052° 17' 14.15"	038° 39' 14.68"	Картометрический метод	5.00	–
9188	382528.10	1261769.29	052° 17' 14.34"	038° 39' 14.83"	Картометрический метод	5.00	–
9189	382532.50	1261773.06	052° 17' 14.48"	038° 39' 15.03"	Картометрический метод	5.00	–
9190	382535.39	1261780.09	052° 17' 14.58"	038° 39' 15.40"	Картометрический метод	5.00	–
9191	382537.80	1261795.64	052° 17' 14.65"	038° 39' 16.22"	Картометрический метод	5.00	–
9192	382541.20	1261803.47	052° 17' 14.76"	038° 39' 16.63"	Картометрический метод	5.00	–
9193	382559.58	1261825.04	052° 17' 15.36"	038° 39' 17.77"	Картометрический метод	5.00	–
9194	382563.73	1261836.14	052° 17' 15.49"	038° 39' 18.36"	Картометрический метод	5.00	–
9195	382567.70	1261854.47	052° 17' 15.62"	038° 39' 19.33"	Картометрический метод	5.00	–
9196	382571.68	1261862.59	052° 17' 15.74"	038° 39' 19.75"	Картометрический метод	5.00	–
9197	382588.83	1261886.67	052° 17' 16.30"	038° 39' 21.03"	Картометрический метод	5.00	–
9198	382595.96	1261893.89	052° 17' 16.53"	038° 39' 21.41"	Картометрический метод	5.00	–
9199	382610.94	1261904.58	052° 17' 17.01"	038° 39' 21.97"	Картометрический метод	5.00	–
9200	382637.40	1261917.61	052° 17' 17.87"	038° 39' 22.67"	Картометрический метод	5.00	–
9201	382651.76	1261927.21	052° 17' 18.33"	038° 39' 23.17"	Картометрический метод	5.00	–
9202	382664.72	1261938.14	052° 17' 18.75"	038° 39' 23.75"	Картометрический метод	5.00	–
9203	382697.74	1261960.07	052° 17' 19.82"	038° 39' 24.91"	Картометрический метод	5.00	–
9204	382726.85	1261978.70	052° 17' 20.76"	038° 39' 25.90"	Картометрический метод	5.00	–
9205	382739.42	1261983.16	052° 17' 21.16"	038° 39' 26.14"	Картометрический метод	5.00	–
9206	382754.37	1261986.43	052° 17' 21.65"	038° 39' 26.31"	Картометрический метод	5.00	–
9207	382777.97	1261995.98	052° 17' 22.41"	038° 39' 26.82"	Картометрический метод	5.00	–
9208	382784.30	1261999.41	052° 17' 22.61"	038° 39' 27.00"	Картометрический метод	5.00	–
9209	382788.67	1261999.57	052° 17' 22.75"	038° 39' 27.01"	Картометрический метод	5.00	–
9210	382794.61	1261996.67	052° 17' 22.95"	038° 39' 26.86"	Картометрический метод	5.00	–
9211	382799.61	1261996.70	052° 17' 23.11"	038° 39' 26.86"	Картометрический метод	5.00	–
9212	382815.36	1262003.47	052° 17' 23.62"	038° 39' 27.22"	Картометрический	5.00	–

					метод		
9213	382831.28	1262011.98	052° 17' 24.13"	038° 39' 27.67"	Картометрический метод	5.00	–
9214	382846.57	1262018.24	052° 17' 24.63"	038° 39' 28.00"	Картометрический метод	5.00	–
9215	382851.84	1262024.15	052° 17' 24.80"	038° 39' 28.31"	Картометрический метод	5.00	–
9216	382854.43	1262034.42	052° 17' 24.88"	038° 39' 28.86"	Картометрический метод	5.00	–
9217	382854.04	1262042.74	052° 17' 24.87"	038° 39' 29.29"	Картометрический метод	5.00	–
9218	382848.75	1262052.19	052° 17' 24.69"	038° 39' 29.79"	Картометрический метод	5.00	–
9219	382846.76	1262059.32	052° 17' 24.63"	038° 39' 30.17"	Картометрический метод	5.00	–
9220	382846.77	1262067.41	052° 17' 24.63"	038° 39' 30.60"	Картометрический метод	5.00	–
9221	382851.25	1262077.76	052° 17' 24.77"	038° 39' 31.14"	Картометрический метод	5.00	–
9222	382853.43	1262091.62	052° 17' 24.84"	038° 39' 31.87"	Картометрический метод	5.00	–
9223	382852.80	1262103.01	052° 17' 24.82"	038° 39' 32.47"	Картометрический метод	5.00	–
9224	382847.75	1262123.67	052° 17' 24.66"	038° 39' 33.56"	Картометрический метод	5.00	–
9225	382844.17	1262132.97	052° 17' 24.54"	038° 39' 34.05"	Картометрический метод	5.00	–
9226	382837.55	1262139.85	052° 17' 24.32"	038° 39' 34.42"	Картометрический метод	5.00	–
9227	382812.04	1262153.25	052° 17' 23.50"	038° 39' 35.12"	Картометрический метод	5.00	–
9228	382795.10	1262168.13	052° 17' 22.95"	038° 39' 35.90"	Картометрический метод	5.00	–
9229	382782.27	1262181.74	052° 17' 22.53"	038° 39' 36.62"	Картометрический метод	5.00	–
9230	382759.55	1262220.30	052° 17' 21.80"	038° 39' 38.65"	Картометрический метод	5.00	–
9231	382758.20	1262228.55	052° 17' 21.75"	038° 39' 39.09"	Картометрический метод	5.00	–
9232	382755.83	1262233.15	052° 17' 21.67"	038° 39' 39.33"	Картометрический метод	5.00	–
9233	382751.08	1262237.35	052° 17' 21.52"	038° 39' 39.55"	Картометрический метод	5.00	–
9234	382740.14	1262252.19	052° 17' 21.16"	038° 39' 40.33"	Картометрический метод	5.00	–
9235	382731.52	1262270.80	052° 17' 20.88"	038° 39' 41.31"	Картометрический метод	5.00	–
9236	382725.37	1262285.86	052° 17' 20.68"	038° 39' 42.11"	Картометрический метод	5.00	–
9237	382724.82	1262292.66	052° 17' 20.67"	038° 39' 42.46"	Картометрический метод	5.00	–
9238	382727.55	1262302.35	052° 17' 20.75"	038° 39' 42.98"	Картометрический метод	5.00	–
9239	382727.35	1262308.70	052° 17' 20.75"	038° 39' 43.31"	Картометрический метод	5.00	–
9240	382719.79	1262323.80	052° 17' 20.50"	038° 39' 44.11"	Картометрический метод	5.00	–
9241	382711.74	1262333.01	052° 17' 20.24"	038° 39' 44.59"	Картометрический метод	5.00	–
9242	382698.60	1262339.64	052° 17' 19.81"	038° 39' 44.94"	Картометрический метод	5.00	–
9243	382688.37	1262347.06	052° 17' 19.48"	038° 39' 45.33"	Картометрический метод	5.00	–
9244	382679.21	1262356.45	052° 17' 19.18"	038° 39' 45.82"	Картометрический метод	5.00	–
9245	382671.52	1262360.69	052° 17' 18.94"	038° 39' 46.05"	Картометрический метод	5.00	–
9246	382639.90	1262370.24	052° 17' 17.91"	038° 39' 46.55"	Картометрический метод	5.00	–
9247	382625.15	1262372.11	052° 17' 17.43"	038° 39' 46.64"	Картометрический метод	5.00	–
9248	382607.20	1262370.94	052° 17' 16.85"	038° 39' 46.58"	Картометрический метод	5.00	–
9249	382567.47	1262363.84	052° 17' 15.57"	038° 39' 46.20"	Картометрический метод	5.00	–
9250	382524.28	1262364.74	052° 17' 14.17"	038° 39' 46.24"	Картометрический метод	5.00	–

9251	382491.67	1262368.74	052° 17' 13.12"	038° 39' 46.45"	Картометрический метод	5.00	–
9252	382474.98	1262367.98	052° 17' 12.58"	038° 39' 46.40"	Картометрический метод	5.00	–
9253	382460.22	1262364.93	052° 17' 12.10"	038° 39' 46.24"	Картометрический метод	5.00	–
9254	382409.80	1262346.36	052° 17' 10.47"	038° 39' 45.26"	Картометрический метод	5.00	–
9255	382400.24	1262344.12	052° 17' 10.16"	038° 39' 45.14"	Картометрический метод	5.00	–
9256	382353.02	1262339.53	052° 17' 08.63"	038° 39' 44.89"	Картометрический метод	5.00	–
9257	382340.73	1262341.05	052° 17' 08.24"	038° 39' 44.97"	Картометрический метод	5.00	–
9258	382331.20	1262344.40	052° 17' 07.93"	038° 39' 45.14"	Картометрический метод	5.00	–
9259	382301.07	1262358.47	052° 17' 06.95"	038° 39' 45.88"	Картометрический метод	5.00	–
9260	382284.53	1262368.83	052° 17' 06.41"	038° 39' 46.43"	Картометрический метод	5.00	–
9261	382275.79	1262378.83	052° 17' 06.13"	038° 39' 46.95"	Картометрический метод	5.00	–
9262	382263.25	1262400.09	052° 17' 05.72"	038° 39' 48.07"	Картометрический метод	5.00	–
9263	382255.18	1262412.47	052° 17' 05.46"	038° 39' 48.72"	Картометрический метод	5.00	–
9264	382248.28	1262426.95	052° 17' 05.24"	038° 39' 49.49"	Картометрический метод	5.00	–
9265	382244.55	1262431.65	052° 17' 05.12"	038° 39' 49.73"	Картометрический метод	5.00	–
9266	382227.86	1262442.59	052° 17' 04.58"	038° 39' 50.31"	Картометрический метод	5.00	–
9267	382211.09	1262459.40	052° 17' 04.03"	038° 39' 51.19"	Картометрический метод	5.00	–
9268	382185.25	1262479.61	052° 17' 03.19"	038° 39' 52.26"	Картометрический метод	5.00	–
9269	382156.31	1262496.82	052° 17' 02.26"	038° 39' 53.16"	Картометрический метод	5.00	–
9270	382139.38	1262514.27	052° 17' 01.71"	038° 39' 54.08"	Картометрический метод	5.00	–
9271	382118.46	1262546.82	052° 17' 01.03"	038° 39' 55.79"	Картометрический метод	5.00	–
9272	382096.26	1262573.66	052° 17' 00.31"	038° 39' 57.21"	Картометрический метод	5.00	–
9273	382091.31	1262575.90	052° 17' 00.15"	038° 39' 57.32"	Картометрический метод	5.00	–
9274	382085.95	1262575.53	052° 16' 59.97"	038° 39' 57.30"	Картометрический метод	5.00	–
9275	382064.80	1262559.62	052° 16' 59.29"	038° 39' 56.46"	Картометрический метод	5.00	–
9276	382057.68	1262557.73	052° 16' 59.06"	038° 39' 56.36"	Картометрический метод	5.00	–
9277	382049.70	1262558.48	052° 16' 58.80"	038° 39' 56.40"	Картометрический метод	5.00	–
9278	382044.69	1262562.34	052° 16' 58.64"	038° 39' 56.60"	Картометрический метод	5.00	–
9279	382014.80	1262592.92	052° 16' 57.67"	038° 39' 58.21"	Картометрический метод	5.00	–
9280	382010.49	1262599.01	052° 16' 57.53"	038° 39' 58.53"	Картометрический метод	5.00	–
9281	382003.30	1262619.85	052° 16' 57.30"	038° 39' 59.63"	Картометрический метод	5.00	–
9282	381997.29	1262632.18	052° 16' 57.10"	038° 40' 00.28"	Картометрический метод	5.00	–
9283	381991.28	1262640.53	052° 16' 56.91"	038° 40' 00.72"	Картометрический метод	5.00	–
9284	381984.73	1262646.78	052° 16' 56.69"	038° 40' 01.05"	Картометрический метод	5.00	–
9285	381965.45	1262659.58	052° 16' 56.07"	038° 40' 01.72"	Картометрический метод	5.00	–
9286	381949.79	1262668.10	052° 16' 55.56"	038° 40' 02.17"	Картометрический метод	5.00	–
9287	381934.21	1262674.66	052° 16' 55.06"	038° 40' 02.51"	Картометрический метод	5.00	–
9288	381908.22	1262679.12	052° 16' 54.22"	038° 40' 02.74"	Картометрический метод	5.00	–
9289	381901.86	1262682.24	052° 16' 54.01"	038° 40' 02.91"	Картометрический	5.00	–

					метод		
9290	381876.14	1262702.99	052° 16' 53.18"	038° 40' 04.00"	Картометрический метод	5.00	–
9291	381872.22	1262704.41	052° 16' 53.05"	038° 40' 04.07"	Картометрический метод	5.00	–
9292	381868.81	1262702.83	052° 16' 52.94"	038° 40' 03.99"	Картометрический метод	5.00	–
9293	381865.13	1262697.92	052° 16' 52.82"	038° 40' 03.73"	Картометрический метод	5.00	–
9294	381860.23	1262694.62	052° 16' 52.66"	038° 40' 03.56"	Картометрический метод	5.00	–
9295	381846.34	1262688.54	052° 16' 52.21"	038° 40' 03.23"	Картометрический метод	5.00	–
9296	381840.41	1262688.07	052° 16' 52.02"	038° 40' 03.21"	Картометрический метод	5.00	–
9297	381833.81	1262689.82	052° 16' 51.81"	038° 40' 03.30"	Картометрический метод	5.00	–
9298	381818.27	1262697.66	052° 16' 51.30"	038° 40' 03.71"	Картометрический метод	5.00	–
9299	381791.39	1262707.58	052° 16' 50.43"	038° 40' 04.23"	Картометрический метод	5.00	–
9300	381747.67	1262734.07	052° 16' 49.02"	038° 40' 05.62"	Картометрический метод	5.00	–
9301	381737.81	1262742.23	052° 16' 48.70"	038° 40' 06.05"	Картометрический метод	5.00	–
9302	381729.92	1262754.52	052° 16' 48.44"	038° 40' 06.70"	Картометрический метод	5.00	–
9303	381722.90	1262761.43	052° 16' 48.21"	038° 40' 07.06"	Картометрический метод	5.00	–
9304	381704.60	1262770.49	052° 16' 47.62"	038° 40' 07.54"	Картометрический метод	5.00	–
9305	381686.80	1262775.96	052° 16' 47.04"	038° 40' 07.82"	Картометрический метод	5.00	–
9306	381634.20	1262784.54	052° 16' 45.34"	038° 40' 08.27"	Картометрический метод	5.00	–
9307	381626.61	1262782.56	052° 16' 45.10"	038° 40' 08.16"	Картометрический метод	5.00	–
9308	381620.18	1262779.00	052° 16' 44.89"	038° 40' 07.97"	Картометрический метод	5.00	–
9309	381616.17	1262770.80	052° 16' 44.76"	038° 40' 07.54"	Картометрический метод	5.00	–
9310	381613.80	1262757.59	052° 16' 44.68"	038° 40' 06.84"	Картометрический метод	5.00	–
9311	381613.36	1262740.83	052° 16' 44.67"	038° 40' 05.96"	Картометрический метод	5.00	–
9312	381611.64	1262729.20	052° 16' 44.62"	038° 40' 05.35"	Картометрический метод	5.00	–
9313	381605.24	1262711.72	052° 16' 44.41"	038° 40' 04.42"	Картометрический метод	5.00	–
9314	381603.36	1262702.43	052° 16' 44.35"	038° 40' 03.93"	Картометрический метод	5.00	–
9315	381603.29	1262694.00	052° 16' 44.35"	038° 40' 03.49"	Картометрический метод	5.00	–
9316	381607.58	1262677.14	052° 16' 44.49"	038° 40' 02.60"	Картометрический метод	5.00	–
9317	381609.37	1262664.50	052° 16' 44.55"	038° 40' 01.93"	Картометрический метод	5.00	–
9318	381608.13	1262653.49	052° 16' 44.51"	038° 40' 01.35"	Картометрический метод	5.00	–
9319	381604.54	1262645.45	052° 16' 44.39"	038° 40' 00.93"	Картометрический метод	5.00	–
9320	381594.54	1262634.06	052° 16' 44.07"	038° 40' 00.32"	Картометрический метод	5.00	–
9321	381575.50	1262616.57	052° 16' 43.46"	038° 39' 59.40"	Картометрический метод	5.00	–
9322	381548.34	1262591.91	052° 16' 42.58"	038° 39' 58.10"	Картометрический метод	5.00	–
9323	381537.66	1262584.28	052° 16' 42.23"	038° 39' 57.69"	Картометрический метод	5.00	–
9324	381528.67	1262577.86	052° 16' 41.94"	038° 39' 57.35"	Картометрический метод	5.00	–
9325	381497.45	1262558.27	052° 16' 40.94"	038° 39' 56.31"	Картометрический метод	5.00	–
9326	381476.37	1262548.82	052° 16' 40.25"	038° 39' 55.81"	Картометрический метод	5.00	–
9327	381451.40	1262543.13	052° 16' 39.45"	038° 39' 55.51"	Картометрический метод	5.00	–

9328	381424.47	1262543.28	052° 16' 38.58"	038° 39' 55.51"	Картометрический метод	5.00	–
9329	381385.24	1262551.45	052° 16' 37.31"	038° 39' 55.94"	Картометрический метод	5.00	–
9330	381342.59	1262555.38	052° 16' 35.93"	038° 39' 56.14"	Картометрический метод	5.00	–
9331	381306.03	1262554.64	052° 16' 34.74"	038° 39' 56.10"	Картометрический метод	5.00	–
9332	381298.65	1262555.69	052° 16' 34.50"	038° 39' 56.15"	Картометрический метод	5.00	–
9333	381287.10	1262563.34	052° 16' 34.13"	038° 39' 56.55"	Картометрический метод	5.00	–
9334	381278.71	1262570.82	052° 16' 33.86"	038° 39' 56.95"	Картометрический метод	5.00	–
9335	381272.42	1262571.85	052° 16' 33.65"	038° 39' 57.00"	Картометрический метод	5.00	–
9336	381265.40	1262568.65	052° 16' 33.43"	038° 39' 56.83"	Картометрический метод	5.00	–
9337	381253.53	1262555.69	052° 16' 33.04"	038° 39' 56.15"	Картометрический метод	5.00	–
9338	381237.22	1262529.47	052° 16' 32.52"	038° 39' 54.76"	Картометрический метод	5.00	–
9339	381216.38	1262503.47	052° 16' 31.85"	038° 39' 53.39"	Картометрический метод	5.00	–
9340	381201.57	1262490.28	052° 16' 31.37"	038° 39' 52.69"	Картометрический метод	5.00	–
9341	381152.46	1262420.66	052° 16' 29.79"	038° 39' 49.01"	Картометрический метод	5.00	–
9342	381143.40	1262410.83	052° 16' 29.49"	038° 39' 48.49"	Картометрический метод	5.00	–
9343	381136.53	1262408.33	052° 16' 29.27"	038° 39' 48.36"	Картометрический метод	5.00	–
9344	381099.12	1262410.33	052° 16' 28.06"	038° 39' 48.46"	Картометрический метод	5.00	–
9345	381091.70	1262409.16	052° 16' 27.82"	038° 39' 48.40"	Картометрический метод	5.00	–
9346	381072.89	1262400.90	052° 16' 27.21"	038° 39' 47.96"	Картометрический метод	5.00	–
9347	381063.45	1262398.18	052° 16' 26.91"	038° 39' 47.81"	Картометрический метод	5.00	–
9348	381054.73	1262397.82	052° 16' 26.63"	038° 39' 47.79"	Картометрический метод	5.00	–
9349	381023.32	1262399.36	052° 16' 25.61"	038° 39' 47.87"	Картометрический метод	5.00	–
9350	381006.89	1262399.81	052° 16' 25.08"	038° 39' 47.89"	Картометрический метод	5.00	–
9351	380981.68	1262396.54	052° 16' 24.26"	038° 39' 47.72"	Картометрический метод	5.00	–
9352	380974.65	1262398.42	052° 16' 24.03"	038° 39' 47.81"	Картометрический метод	5.00	–
9353	380951.13	1262418.66	052° 16' 23.27"	038° 39' 48.88"	Картометрический метод	5.00	–
9354	380946.00	1262426.93	052° 16' 23.11"	038° 39' 49.31"	Картометрический метод	5.00	–
9355	380945.17	1262436.26	052° 16' 23.08"	038° 39' 49.81"	Картометрический метод	5.00	–
9356	380956.02	1262485.79	052° 16' 23.42"	038° 39' 52.42"	Картометрический метод	5.00	–
9357	380961.70	1262500.35	052° 16' 23.61"	038° 39' 53.19"	Картометрический метод	5.00	–
9358	380987.53	1262546.09	052° 16' 24.44"	038° 39' 55.60"	Картометрический метод	5.00	–
9359	380997.99	1262557.72	052° 16' 24.78"	038° 39' 56.22"	Картометрический метод	5.00	–
9360	381008.22	1262561.86	052° 16' 25.11"	038° 39' 56.44"	Картометрический метод	5.00	–
9361	381039.08	1262563.20	052° 16' 26.11"	038° 39' 56.51"	Картометрический метод	5.00	–
9362	381046.44	1262566.51	052° 16' 26.34"	038° 39' 56.69"	Картометрический метод	5.00	–
9363	381055.44	1262572.47	052° 16' 26.63"	038° 39' 57.00"	Картометрический метод	5.00	–
9364	381059.61	1262580.18	052° 16' 26.77"	038° 39' 57.41"	Картометрический метод	5.00	–
9365	381059.00	1262589.93	052° 16' 26.75"	038° 39' 57.93"	Картометрический метод	5.00	–
9366	381053.10	1262600.82	052° 16' 26.56"	038° 39' 58.50"	Картометрический	5.00	–

					метод		
9367	381047.60	1262611.87	052° 16' 26.38"	038° 39' 59.08"	Картометрический метод	5.00	–
9368	381043.61	1262634.78	052° 16' 26.25"	038° 40' 00.29"	Картометрический метод	5.00	–
9369	381038.95	1262648.04	052° 16' 26.09"	038° 40' 00.99"	Картометрический метод	5.00	–
9370	381020.60	1262682.17	052° 16' 25.50"	038° 40' 02.79"	Картометрический метод	5.00	–
9371	381020.05	1262690.07	052° 16' 25.48"	038° 40' 03.20"	Картометрический метод	5.00	–
9372	381022.78	1262695.33	052° 16' 25.57"	038° 40' 03.48"	Картометрический метод	5.00	–
9373	381034.40	1262704.41	052° 16' 25.94"	038° 40' 03.96"	Картометрический метод	5.00	–
9374	381037.03	1262710.68	052° 16' 26.03"	038° 40' 04.29"	Картометрический метод	5.00	–
9375	381039.21	1262743.09	052° 16' 26.10"	038° 40' 06.00"	Картометрический метод	5.00	–
9376	381037.40	1262751.89	052° 16' 26.04"	038° 40' 06.47"	Картометрический метод	5.00	–
9377	381026.88	1262768.26	052° 16' 25.69"	038° 40' 07.33"	Картометрический метод	5.00	–
9378	381017.65	1262782.00	052° 16' 25.39"	038° 40' 08.05"	Картометрический метод	5.00	–
9379	381009.07	1262787.82	052° 16' 25.12"	038° 40' 08.36"	Картометрический метод	5.00	–
9380	381000.44	1262789.07	052° 16' 24.84"	038° 40' 08.42"	Картометрический метод	5.00	–
9381	380982.00	1262789.41	052° 16' 24.24"	038° 40' 08.44"	Картометрический метод	5.00	–
9382	380974.77	1262788.10	052° 16' 24.01"	038° 40' 08.37"	Картометрический метод	5.00	–
9383	380967.47	1262784.54	052° 16' 23.77"	038° 40' 08.18"	Картометрический метод	5.00	–
9384	380962.79	1262778.28	052° 16' 23.62"	038° 40' 07.85"	Картометрический метод	5.00	–
9385	380959.74	1262766.82	052° 16' 23.52"	038° 40' 07.24"	Картометрический метод	5.00	–
9386	380955.76	1262762.89	052° 16' 23.39"	038° 40' 07.03"	Картометрический метод	5.00	–
9387	380928.53	1262752.11	052° 16' 22.51"	038° 40' 06.46"	Картометрический метод	5.00	–
9388	380920.80	1262750.28	052° 16' 22.26"	038° 40' 06.36"	Картометрический метод	5.00	–
9389	380913.38	1262750.67	052° 16' 22.02"	038° 40' 06.38"	Картометрический метод	5.00	–
9390	380894.32	1262756.34	052° 16' 21.41"	038° 40' 06.68"	Картометрический метод	5.00	–
9391	380891.14	1262761.59	052° 16' 21.30"	038° 40' 06.96"	Картометрический метод	5.00	–
9392	380893.32	1262772.05	052° 16' 21.37"	038° 40' 07.51"	Картометрический метод	5.00	–
9393	380891.14	1262780.01	052° 16' 21.30"	038° 40' 07.93"	Картометрический метод	5.00	–
9394	380868.11	1262799.61	052° 16' 20.55"	038° 40' 08.96"	Картометрический метод	5.00	–
9395	380860.85	1262812.17	052° 16' 20.32"	038° 40' 09.62"	Картометрический метод	5.00	–
9396	380857.96	1262822.94	052° 16' 20.22"	038° 40' 10.19"	Картометрический метод	5.00	–
9397	380856.33	1262835.12	052° 16' 20.17"	038° 40' 10.83"	Картометрический метод	5.00	–
9398	380859.06	1262855.41	052° 16' 20.26"	038° 40' 11.90"	Картометрический метод	5.00	–
9399	380863.81	1262869.50	052° 16' 20.41"	038° 40' 12.64"	Картометрический метод	5.00	–
9400	380870.41	1262881.61	052° 16' 20.62"	038° 40' 13.28"	Картометрический метод	5.00	–
9401	380882.53	1262896.55	052° 16' 21.01"	038° 40' 14.07"	Картометрический метод	5.00	–
9402	380898.61	1262910.45	052° 16' 21.53"	038° 40' 14.81"	Картометрический метод	5.00	–
9403	380903.26	1262919.01	052° 16' 21.68"	038° 40' 15.26"	Картометрический метод	5.00	–
9404	380903.48	1262929.32	052° 16' 21.69"	038° 40' 15.80"	Картометрический метод	5.00	–

9405	380900.32	1262937.73	052° 16' 21.59"	038° 40' 16.25"	Картометрический метод	5.00	–
9406	380892.02	1262945.70	052° 16' 21.32"	038° 40' 16.67"	Картометрический метод	5.00	–
9407	380887.82	1262957.75	052° 16' 21.18"	038° 40' 17.30"	Картометрический метод	5.00	–
9408	380886.22	1262978.35	052° 16' 21.13"	038° 40' 18.39"	Картометрический метод	5.00	–
9409	380889.11	1262992.47	052° 16' 21.22"	038° 40' 19.13"	Картометрический метод	5.00	–
9410	380899.10	1263014.64	052° 16' 21.54"	038° 40' 20.30"	Картометрический метод	5.00	–
9411	380902.69	1263032.12	052° 16' 21.65"	038° 40' 21.23"	Картометрический метод	5.00	–
9412	380904.33	1263061.24	052° 16' 21.70"	038° 40' 22.76"	Картометрический метод	5.00	–
9413	380908.31	1263087.31	052° 16' 21.83"	038° 40' 24.14"	Картометрический метод	5.00	–
9414	380921.00	1263137.69	052° 16' 22.24"	038° 40' 26.80"	Картометрический метод	5.00	–
9415	380922.67	1263156.38	052° 16' 22.29"	038° 40' 27.78"	Картометрический метод	5.00	–
9416	380925.17	1263169.03	052° 16' 22.37"	038° 40' 28.45"	Картометрический метод	5.00	–
9417	380945.54	1263220.23	052° 16' 23.02"	038° 40' 31.15"	Картометрический метод	5.00	–
9418	380948.66	1263231.94	052° 16' 23.12"	038° 40' 31.77"	Картометрический метод	5.00	–
9419	380949.99	1263245.05	052° 16' 23.17"	038° 40' 32.46"	Картометрический метод	5.00	–
9420	380946.80	1263253.76	052° 16' 23.06"	038° 40' 32.92"	Картометрический метод	5.00	–
9421	380915.25	1263288.53	052° 16' 22.04"	038° 40' 34.75"	Картометрический метод	5.00	–
9422	380897.10	1263307.11	052° 16' 21.45"	038° 40' 35.73"	Картометрический метод	5.00	–
9423	380886.60	1263314.23	052° 16' 21.11"	038° 40' 36.10"	Картометрический метод	5.00	–
9424	380860.63	1263323.58	052° 16' 20.27"	038° 40' 36.59"	Картометрический метод	5.00	–
9425	380850.19	1263325.03	052° 16' 19.93"	038° 40' 36.67"	Картометрический метод	5.00	–
9426	380833.83	1263322.07	052° 16' 19.40"	038° 40' 36.51"	Картометрический метод	5.00	–
9427	380832.35	1263319.10	052° 16' 19.35"	038° 40' 36.35"	Картометрический метод	5.00	–
9428	380832.85	1263314.24	052° 16' 19.37"	038° 40' 36.10"	Картометрический метод	5.00	–
9429	380829.08	1263309.98	052° 16' 19.25"	038° 40' 35.87"	Картометрический метод	5.00	–
9430	380815.05	1263308.43	052° 16' 18.80"	038° 40' 35.79"	Картометрический метод	5.00	–
9431	380809.33	1263305.98	052° 16' 18.61"	038° 40' 35.66"	Картометрический метод	5.00	–
9432	380808.09	1263300.04	052° 16' 18.57"	038° 40' 35.34"	Картометрический метод	5.00	–
9433	380810.33	1263286.92	052° 16' 18.64"	038° 40' 34.65"	Картометрический метод	5.00	–
9434	380808.24	1263278.38	052° 16' 18.58"	038° 40' 34.20"	Картометрический метод	5.00	–
9435	380802.98	1263273.30	052° 16' 18.41"	038° 40' 33.93"	Картометрический метод	5.00	–
9436	380792.85	1263271.29	052° 16' 18.08"	038° 40' 33.82"	Картометрический метод	5.00	–
9437	380774.17	1263273.80	052° 16' 17.48"	038° 40' 33.95"	Картометрический метод	5.00	–
9438	380765.28	1263277.25	052° 16' 17.19"	038° 40' 34.13"	Картометрический метод	5.00	–
9439	380756.09	1263283.49	052° 16' 16.89"	038° 40' 34.46"	Картометрический метод	5.00	–
9440	380743.81	1263287.61	052° 16' 16.49"	038° 40' 34.68"	Картометрический метод	5.00	–
9441	380727.58	1263291.22	052° 16' 15.97"	038° 40' 34.87"	Картометрический метод	5.00	–
9442	380692.24	1263294.59	052° 16' 14.82"	038° 40' 35.04"	Картометрический метод	5.00	–
9443	380682.69	1263296.61	052° 16' 14.51"	038° 40' 35.14"	Картометрический	5.00	–

					метод		
9444	380674.21	1263301.74	052° 16' 14.24"	038° 40' 35.41"	Картометрический метод	5.00	–
9445	380664.28	1263313.37	052° 16' 13.92"	038° 40' 36.03"	Картометрический метод	5.00	–
9446	380653.18	1263331.86	052° 16' 13.56"	038° 40' 37.00"	Картометрический метод	5.00	–
9447	380643.41	1263340.10	052° 16' 13.24"	038° 40' 37.43"	Картометрический метод	5.00	–
9448	380628.37	1263349.11	052° 16' 12.75"	038° 40' 37.91"	Картометрический метод	5.00	–
9449	380602.27	1263347.22	052° 16' 11.91"	038° 40' 37.80"	Картометрический метод	5.00	–
9450	380583.28	1263349.32	052° 16' 11.29"	038° 40' 37.91"	Картометрический метод	5.00	–
9451	380559.24	1263355.44	052° 16' 10.51"	038° 40' 38.23"	Картометрический метод	5.00	–
9452	380553.70	1263355.22	052° 16' 10.34"	038° 40' 38.22"	Картометрический метод	5.00	–
9453	380541.59	1263349.78	052° 16' 09.94"	038° 40' 37.93"	Картометрический метод	5.00	–
9454	380530.51	1263347.11	052° 16' 09.59"	038° 40' 37.79"	Картометрический метод	5.00	–
9455	380521.77	1263347.72	052° 16' 09.30"	038° 40' 37.82"	Картометрический метод	5.00	–
9456	380510.95	1263351.83	052° 16' 08.95"	038° 40' 38.03"	Картометрический метод	5.00	–
9457	380495.09	1263362.02	052° 16' 08.44"	038° 40' 38.57"	Картометрический метод	5.00	–
9458	380486.62	1263370.10	052° 16' 08.16"	038° 40' 38.99"	Картометрический метод	5.00	–
9459	380477.23	1263381.88	052° 16' 07.86"	038° 40' 39.61"	Картометрический метод	5.00	–
9460	380469.78	1263393.05	052° 16' 07.62"	038° 40' 40.20"	Картометрический метод	5.00	–
9461	380463.36	1263396.12	052° 16' 07.41"	038° 40' 40.36"	Картометрический метод	5.00	–
9462	380455.08	1263394.66	052° 16' 07.14"	038° 40' 40.28"	Картометрический метод	5.00	–
9463	380447.17	1263396.42	052° 16' 06.89"	038° 40' 40.37"	Картометрический метод	5.00	–
9464	380411.69	1263412.14	052° 16' 05.74"	038° 40' 41.20"	Картометрический метод	5.00	–
9465	380399.62	1263413.93	052° 16' 05.35"	038° 40' 41.29"	Картометрический метод	5.00	–
9466	380383.07	1263411.62	052° 16' 04.81"	038° 40' 41.17"	Картометрический метод	5.00	–
9467	380373.45	1263411.93	052° 16' 04.50"	038° 40' 41.18"	Картометрический метод	5.00	–
9468	380356.07	1263410.16	052° 16' 03.94"	038° 40' 41.09"	Картометрический метод	5.00	–
9469	380344.21	1263411.12	052° 16' 03.55"	038° 40' 41.14"	Картометрический метод	5.00	–
9470	380314.88	1263425.07	052° 16' 02.60"	038° 40' 41.87"	Картометрический метод	5.00	–
9471	380307.88	1263430.85	052° 16' 02.38"	038° 40' 42.17"	Картометрический метод	5.00	–
9472	380303.14	1263438.13	052° 16' 02.22"	038° 40' 42.55"	Картометрический метод	5.00	–
9473	380272.25	1263502.63	052° 16' 01.22"	038° 40' 45.95"	Картометрический метод	5.00	–
9474	380267.29	1263517.89	052° 16' 01.06"	038° 40' 46.75"	Картометрический метод	5.00	–
9475	380265.40	1263529.49	052° 16' 00.99"	038° 40' 47.37"	Картометрический метод	5.00	–
9476	380262.29	1263564.73	052° 16' 00.89"	038° 40' 49.22"	Картометрический метод	5.00	–
9477	380259.76	1263588.50	052° 16' 00.81"	038° 40' 50.48"	Картометрический метод	5.00	–
9478	380256.61	1263606.49	052° 16' 00.70"	038° 40' 51.42"	Картометрический метод	5.00	–
9479	380255.68	1263616.12	052° 16' 00.67"	038° 40' 51.93"	Картометрический метод	5.00	–
9480	380254.04	1263628.53	052° 16' 00.62"	038° 40' 52.59"	Картометрический метод	5.00	–
9481	380249.67	1263637.90	052° 16' 00.47"	038° 40' 53.08"	Картометрический метод	5.00	–

9482	380242.28	1263643.04	052° 16' 00.24"	038° 40' 53.35"	Картометрический метод	5.00	–
9483	380240.18	1263649.44	052° 16' 00.17"	038° 40' 53.69"	Картометрический метод	5.00	–
9484	380243.30	1263653.65	052° 16' 00.27"	038° 40' 53.91"	Картометрический метод	5.00	–
9485	380241.50	1263661.93	052° 16' 00.21"	038° 40' 54.35"	Картометрический метод	5.00	–
9486	380242.52	1263670.04	052° 16' 00.24"	038° 40' 54.77"	Картометрический метод	5.00	–
9487	380249.62	1263688.15	052° 16' 00.47"	038° 40' 55.73"	Картометрический метод	5.00	–
9488	380246.58	1263698.14	052° 16' 00.37"	038° 40' 56.26"	Картометрический метод	5.00	–
9489	380247.28	1263705.09	052° 16' 00.39"	038° 40' 56.62"	Картометрический метод	5.00	–
9490	380255.24	1263713.91	052° 16' 00.65"	038° 40' 57.09"	Картометрический метод	5.00	–
9491	380262.73	1263721.79	052° 16' 00.89"	038° 40' 57.51"	Картометрический метод	5.00	–
9492	380269.52	1263735.61	052° 16' 01.11"	038° 40' 58.24"	Картометрический метод	5.00	–
9493	380275.53	1263753.33	052° 16' 01.30"	038° 40' 59.17"	Картометрический метод	5.00	–
9494	380277.02	1263765.81	052° 16' 01.35"	038° 40' 59.83"	Картометрический метод	5.00	–
9495	380275.38	1263778.15	052° 16' 01.29"	038° 41' 00.48"	Картометрический метод	5.00	–
9496	380275.53	1263790.63	052° 16' 01.30"	038° 41' 01.14"	Картометрический метод	5.00	–
9497	380281.23	1263804.84	052° 16' 01.48"	038° 41' 01.89"	Картометрический метод	5.00	–
9498	380289.51	1263826.85	052° 16' 01.75"	038° 41' 03.05"	Картометрический метод	5.00	–
9499	380295.52	1263845.82	052° 16' 01.94"	038° 41' 04.05"	Картометрический метод	5.00	–
9500	380303.16	1263869.86	052° 16' 02.18"	038° 41' 05.32"	Картометрический метод	5.00	–
9501	380309.64	1263891.63	052° 16' 02.39"	038° 41' 06.47"	Картометрический метод	5.00	–
9502	380315.97	1263905.76	052° 16' 02.60"	038° 41' 07.22"	Картометрический метод	5.00	–
9503	380320.34	1263911.46	052° 16' 02.74"	038° 41' 07.52"	Картометрический метод	5.00	–
9504	380332.59	1263915.67	052° 16' 03.13"	038° 41' 07.74"	Картометрический метод	5.00	–
9505	380338.99	1263918.33	052° 16' 03.34"	038° 41' 07.88"	Картометрический метод	5.00	–
9506	380341.07	1263921.09	052° 16' 03.41"	038° 41' 08.03"	Картометрический метод	5.00	–
9507	380344.53	1263927.04	052° 16' 03.52"	038° 41' 08.34"	Картометрический метод	5.00	–
9508	380342.74	1263946.11	052° 16' 03.46"	038° 41' 09.35"	Картометрический метод	5.00	–
9509	380343.67	1263955.09	052° 16' 03.49"	038° 41' 09.82"	Картометрический метод	5.00	–
9510	380352.42	1263982.88	052° 16' 03.77"	038° 41' 11.29"	Картометрический метод	5.00	–
9511	380363.97	1264009.26	052° 16' 04.14"	038° 41' 12.68"	Картометрический метод	5.00	–
9512	380366.93	1264022.22	052° 16' 04.23"	038° 41' 13.36"	Картометрический метод	5.00	–
9513	380369.82	1264037.90	052° 16' 04.33"	038° 41' 14.19"	Картометрический метод	5.00	–
9514	380376.85	1264052.58	052° 16' 04.55"	038° 41' 14.97"	Картометрический метод	5.00	–
9515	380387.31	1264066.86	052° 16' 04.89"	038° 41' 15.72"	Картометрический метод	5.00	–
9516	380397.53	1264085.98	052° 16' 05.22"	038° 41' 16.73"	Картометрический метод	5.00	–
9517	380403.38	1264094.41	052° 16' 05.41"	038° 41' 17.18"	Картометрический метод	5.00	–
9518	380414.55	1264109.40	052° 16' 05.77"	038° 41' 17.97"	Картометрический метод	5.00	–
9519	380423.44	1264116.50	052° 16' 06.05"	038° 41' 18.34"	Картометрический метод	5.00	–
9520	380432.81	1264134.22	052° 16' 06.36"	038° 41' 19.28"	Картометрический	5.00	–

					метод		
9521	380440.69	1264144.76	052° 16' 06.61"	038° 41' 19.84"	Картометрический метод	5.00	–
9522	380454.98	1264162.40	052° 16' 07.07"	038° 41' 20.77"	Картометрический метод	5.00	–
9523	380473.32	1264181.83	052° 16' 07.66"	038° 41' 21.80"	Картометрический метод	5.00	–
9524	380483.86	1264190.73	052° 16' 08.00"	038° 41' 22.27"	Картометрический метод	5.00	–
9525	380488.23	1264195.80	052° 16' 08.14"	038° 41' 22.54"	Картометрический метод	5.00	–
9526	380492.44	1264195.49	052° 16' 08.28"	038° 41' 22.52"	Картометрический метод	5.00	–
9527	380497.83	1264191.75	052° 16' 08.45"	038° 41' 22.32"	Картометрический метод	5.00	–
9528	380502.35	1264192.14	052° 16' 08.60"	038° 41' 22.34"	Картометрический метод	5.00	–
9529	380516.33	1264199.24	052° 16' 09.05"	038° 41' 22.72"	Картометрический метод	5.00	–
9530	380530.38	1264209.23	052° 16' 09.50"	038° 41' 23.25"	Картометрический метод	5.00	–
9531	380538.80	1264218.28	052° 16' 09.78"	038° 41' 23.73"	Картометрический метод	5.00	–
9532	380546.38	1264230.23	052° 16' 10.02"	038° 41' 24.36"	Картометрический метод	5.00	–
9533	380559.02	1264242.71	052° 16' 10.43"	038° 41' 25.02"	Картометрический метод	5.00	–
9534	380576.74	1264257.54	052° 16' 11.00"	038° 41' 25.80"	Картометрический метод	5.00	–
9535	380599.45	1264277.13	052° 16' 11.73"	038° 41' 26.84"	Картометрический метод	5.00	–
9536	380606.94	1264289.15	052° 16' 11.97"	038° 41' 27.48"	Картометрический метод	5.00	–
9537	380611.86	1264299.61	052° 16' 12.13"	038° 41' 28.03"	Картометрический метод	5.00	–
9538	380615.30	1264311.63	052° 16' 12.24"	038° 41' 28.66"	Картометрический метод	5.00	–
9539	380634.89	1264334.11	052° 16' 12.87"	038° 41' 29.85"	Картометрический метод	5.00	–
9540	380648.78	1264353.00	052° 16' 13.32"	038° 41' 30.85"	Картометрический метод	5.00	–
9541	380660.80	1264367.60	052° 16' 13.71"	038° 41' 31.62"	Картометрический метод	5.00	–
9542	380665.87	1264374.93	052° 16' 13.87"	038° 41' 32.01"	Картометрический метод	5.00	–
9543	380666.34	1264383.21	052° 16' 13.89"	038° 41' 32.45"	Картометрический метод	5.00	–
9544	380664.00	1264390.54	052° 16' 13.81"	038° 41' 32.83"	Картометрический метод	5.00	–
9545	380651.82	1264406.08	052° 16' 13.42"	038° 41' 33.65"	Картометрический метод	5.00	–
9546	380649.17	1264414.27	052° 16' 13.33"	038° 41' 34.08"	Картометрический метод	5.00	–
9547	380647.14	1264427.07	052° 16' 13.26"	038° 41' 34.76"	Картометрический метод	5.00	–
9548	380651.67	1264440.03	052° 16' 13.41"	038° 41' 35.44"	Картометрический метод	5.00	–
9549	380668.37	1264462.67	052° 16' 13.95"	038° 41' 36.64"	Картометрический метод	5.00	–
9550	380673.68	1264478.74	052° 16' 14.12"	038° 41' 37.48"	Картометрический метод	5.00	–
9551	380669.15	1264487.56	052° 16' 13.97"	038° 41' 37.95"	Картометрический метод	5.00	–
9552	380669.15	1264494.51	052° 16' 13.97"	038° 41' 38.32"	Картометрический метод	5.00	–
9553	380674.69	1264504.27	052° 16' 14.15"	038° 41' 38.83"	Картометрический метод	5.00	–
9554	380677.66	1264518.55	052° 16' 14.24"	038° 41' 39.58"	Картометрический метод	5.00	–
9555	380679.46	1264542.20	052° 16' 14.30"	038° 41' 40.83"	Картометрический метод	5.00	–
9556	380680.08	1264569.13	052° 16' 14.31"	038° 41' 42.25"	Картометрический метод	5.00	–
9557	380676.80	1264584.43	052° 16' 14.21"	038° 41' 43.06"	Картометрический метод	5.00	–
9558	380668.84	1264607.69	052° 16' 13.95"	038° 41' 44.28"	Картометрический метод	5.00	–

9559	380665.87	1264625.33	052° 16' 13.85"	038° 41' 45.21"	Картометрический метод	5.00	–
9560	380662.13	1264638.13	052° 16' 13.73"	038° 41' 45.89"	Картометрический метод	5.00	–
9561	380653.23	1264648.43	052° 16' 13.44"	038° 41' 46.43"	Картометрический метод	5.00	–
9562	380639.16	1264653.54	052° 16' 12.98"	038° 41' 46.70"	Картометрический метод	5.00	–
9563	380628.39	1264652.92	052° 16' 12.63"	038° 41' 46.66"	Картометрический метод	5.00	–
9564	380616.23	1264647.96	052° 16' 12.24"	038° 41' 46.40"	Картометрический метод	5.00	–
9565	380613.11	1264642.19	052° 16' 12.14"	038° 41' 46.09"	Картометрический метод	5.00	–
9566	380612.56	1264635.08	052° 16' 12.12"	038° 41' 45.72"	Картометрический метод	5.00	–
9567	380608.74	1264631.88	052° 16' 12.00"	038° 41' 45.55"	Картометрический метод	5.00	–
9568	380597.03	1264630.32	052° 16' 11.62"	038° 41' 45.47"	Картометрический метод	5.00	–
9569	380570.18	1264637.19	052° 16' 10.75"	038° 41' 45.82"	Картометрический метод	5.00	–
9570	380541.15	1264644.06	052° 16' 09.81"	038° 41' 46.18"	Картометрический метод	5.00	–
9571	380517.42	1264645.78	052° 16' 09.04"	038° 41' 46.27"	Картометрический метод	5.00	–
9572	380485.26	1264641.72	052° 16' 08.00"	038° 41' 46.05"	Картометрический метод	5.00	–
9573	380471.52	1264632.82	052° 16' 07.56"	038° 41' 45.58"	Картометрический метод	5.00	–
9574	380454.35	1264625.33	052° 16' 07.01"	038° 41' 45.18"	Картометрический метод	5.00	–
9575	380435.00	1264614.09	052° 16' 06.38"	038° 41' 44.59"	Картометрический метод	5.00	–
9576	380423.44	1264611.59	052° 16' 06.01"	038° 41' 44.45"	Картометрический метод	5.00	–
9577	380412.36	1264613.31	052° 16' 05.65"	038° 41' 44.54"	Картометрический метод	5.00	–
9578	380399.25	1264615.18	052° 16' 05.22"	038° 41' 44.64"	Картометрический метод	5.00	–
9579	380387.07	1264611.84	052° 16' 04.83"	038° 41' 44.46"	Картометрический метод	5.00	–
9580	380379.27	1264609.25	052° 16' 04.58"	038° 41' 44.32"	Картометрический метод	5.00	–
9581	380370.84	1264601.29	052° 16' 04.31"	038° 41' 43.90"	Картометрический метод	5.00	–
9582	380368.23	1264594.22	052° 16' 04.22"	038° 41' 43.53"	Картометрический метод	5.00	–
9583	380370.21	1264575.37	052° 16' 04.29"	038° 41' 42.53"	Картометрический метод	5.00	–
9584	380367.40	1264568.82	052° 16' 04.20"	038° 41' 42.19"	Картометрический метод	5.00	–
9585	380354.29	1264558.05	052° 16' 03.78"	038° 41' 41.62"	Картометрический метод	5.00	–
9586	380328.84	1264546.03	052° 16' 02.95"	038° 41' 40.98"	Картометрический метод	5.00	–
9587	380310.42	1264531.35	052° 16' 02.36"	038° 41' 40.20"	Картометрический метод	5.00	–
9588	380289.83	1264513.82	052° 16' 01.69"	038° 41' 39.28"	Картометрический метод	5.00	–
9589	380282.40	1264508.09	052° 16' 01.45"	038° 41' 38.97"	Картометрический метод	5.00	–
9590	380255.94	1264499.66	052° 16' 00.60"	038° 41' 38.52"	Картометрический метод	5.00	–
9591	380228.55	1264489.13	052° 15' 59.71"	038° 41' 37.96"	Картометрический метод	5.00	–
9592	380213.79	1264481.63	052° 15' 59.24"	038° 41' 37.57"	Картометрический метод	5.00	–
9593	380190.22	1264475.47	052° 15' 58.48"	038° 41' 37.24"	Картометрический метод	5.00	–
9594	380160.02	1264471.49	052° 15' 57.50"	038° 41' 37.02"	Картометрический метод	5.00	–
9595	380132.93	1264470.47	052° 15' 56.62"	038° 41' 36.97"	Картометрический метод	5.00	–
9596	380104.76	1264469.46	052° 15' 55.71"	038° 41' 36.91"	Картометрический метод	5.00	–
9597	380092.27	1264470.24	052° 15' 55.31"	038° 41' 36.95"	Картометрический	5.00	–

					метод		
9598	380080.64	1264476.40	052° 15' 54.93"	038° 41' 37.27"	Картометрический метод	5.00	–
9599	380070.80	1264481.94	052° 15' 54.61"	038° 41' 37.56"	Картометрический метод	5.00	–
9600	380063.70	1264484.44	052° 15' 54.38"	038° 41' 37.69"	Картометрический метод	5.00	–
9601	380048.01	1264482.65	052° 15' 53.87"	038° 41' 37.59"	Картометрический метод	5.00	–
9602	380024.05	1264478.51	052° 15' 53.10"	038° 41' 37.37"	Картометрический метод	5.00	–
9603	380011.64	1264474.76	052° 15' 52.70"	038° 41' 37.17"	Картометрический метод	5.00	–
9604	379980.42	1264461.18	052° 15' 51.69"	038° 41' 36.45"	Картометрический метод	5.00	–
9605	379945.06	1264456.03	052° 15' 50.55"	038° 41' 36.18"	Картометрический метод	5.00	–
9606	379919.62	1264457.28	052° 15' 49.72"	038° 41' 36.24"	Картометрический метод	5.00	–
9607	379893.94	1264462.82	052° 15' 48.89"	038° 41' 36.53"	Картометрический метод	5.00	–
9608	379869.51	1264471.33	052° 15' 48.10"	038° 41' 36.97"	Картометрический метод	5.00	–
9609	379844.69	1264477.18	052° 15' 47.30"	038° 41' 37.28"	Картометрический метод	5.00	–
9610	379824.31	1264482.57	052° 15' 46.64"	038° 41' 37.56"	Картометрический метод	5.00	–
9611	379807.61	1264487.80	052° 15' 46.10"	038° 41' 37.83"	Картометрический метод	5.00	–
9612	379792.08	1264496.46	052° 15' 45.59"	038° 41' 38.28"	Картометрический метод	5.00	–
9613	379775.77	1264506.61	052° 15' 45.06"	038° 41' 38.82"	Картометрический метод	5.00	–
9614	379765.38	1264513.01	052° 15' 44.73"	038° 41' 39.15"	Картометрический метод	5.00	–
9615	379759.76	1264520.42	052° 15' 44.54"	038° 41' 39.54"	Картометрический метод	5.00	–
9616	379755.94	1264530.49	052° 15' 44.42"	038° 41' 40.07"	Картометрический метод	5.00	–
9617	379747.43	1264543.61	052° 15' 44.14"	038° 41' 40.76"	Картометрический метод	5.00	–
9618	379736.97	1264554.92	052° 15' 43.80"	038° 41' 41.36"	Картометрический метод	5.00	–
9619	379732.21	1264564.45	052° 15' 43.65"	038° 41' 41.86"	Картометрический метод	5.00	–
9620	379728.39	1264572.25	052° 15' 43.52"	038° 41' 42.27"	Картометрический метод	5.00	–
9621	379729.79	1264585.68	052° 15' 43.57"	038° 41' 42.98"	Картометрический метод	5.00	–
9622	379734.07	1264594.92	052° 15' 43.71"	038° 41' 43.47"	Картометрический метод	5.00	–
9623	379740.80	1264603.00	052° 15' 43.92"	038° 41' 43.89"	Картометрический метод	5.00	–
9624	379748.89	1264606.95	052° 15' 44.18"	038° 41' 44.10"	Картометрический метод	5.00	–
9625	379760.12	1264608.17	052° 15' 44.55"	038° 41' 44.17"	Картометрический метод	5.00	–
9626	379765.66	1264609.42	052° 15' 44.73"	038° 41' 44.24"	Картометрический метод	5.00	–
9627	379767.49	1264614.32	052° 15' 44.79"	038° 41' 44.49"	Картометрический метод	5.00	–
9628	379766.01	1264619.71	052° 15' 44.74"	038° 41' 44.78"	Картометрический метод	5.00	–
9629	379759.30	1264626.65	052° 15' 44.52"	038° 41' 45.14"	Картометрический метод	5.00	–
9630	379752.19	1264631.65	052° 15' 44.29"	038° 41' 45.41"	Картометрический метод	5.00	–
9631	379749.77	1264637.74	052° 15' 44.21"	038° 41' 45.73"	Картометрический метод	5.00	–
9632	379752.12	1264647.57	052° 15' 44.28"	038° 41' 46.25"	Картометрический метод	5.00	–
9633	379752.35	1264660.22	052° 15' 44.29"	038° 41' 46.91"	Картометрический метод	5.00	–
9634	379748.76	1264673.87	052° 15' 44.17"	038° 41' 47.63"	Картометрический метод	5.00	–
9635	379743.37	1264683.40	052° 15' 44.00"	038° 41' 48.13"	Картометрический метод	5.00	–

9636	379740.80	1264694.56	052° 15' 43.91"	038° 41' 48.72"	Картометрический метод	5.00	–
9637	379742.28	1264707.67	052° 15' 43.96"	038° 41' 49.41"	Картометрический метод	5.00	–
9638	379746.42	1264721.17	052° 15' 44.09"	038° 41' 50.13"	Картометрический метод	5.00	–
9639	379751.72	1264732.57	052° 15' 44.26"	038° 41' 50.73"	Картометрический метод	5.00	–
9640	379752.35	1264739.67	052° 15' 44.28"	038° 41' 51.10"	Картометрический метод	5.00	–
9641	379751.10	1264744.51	052° 15' 44.24"	038° 41' 51.36"	Картометрический метод	5.00	–
9642	379742.36	1264749.20	052° 15' 43.96"	038° 41' 51.60"	Картометрический метод	5.00	–
9643	379730.96	1264757.31	052° 15' 43.59"	038° 41' 52.03"	Картометрический метод	5.00	–
9644	379725.58	1264768.08	052° 15' 43.41"	038° 41' 52.60"	Картометрический метод	5.00	–
9645	379716.91	1264798.29	052° 15' 43.13"	038° 41' 54.19"	Картометрический метод	5.00	–
9646	379710.04	1264821.16	052° 15' 42.91"	038° 41' 55.39"	Картометрический метод	5.00	–
9647	379701.62	1264848.40	052° 15' 42.63"	038° 41' 56.83"	Картометрический метод	5.00	–
9648	379693.73	1264870.96	052° 15' 42.37"	038° 41' 58.01"	Картометрический метод	5.00	–
9649	379686.79	1264885.63	052° 15' 42.15"	038° 41' 58.79"	Картометрический метод	5.00	–
9650	379680.78	1264890.78	052° 15' 41.95"	038° 41' 59.06"	Картометрический метод	5.00	–
9651	379677.50	1264904.99	052° 15' 41.85"	038° 41' 59.81"	Картометрический метод	5.00	–
9652	379669.93	1264914.82	052° 15' 41.60"	038° 42' 00.32"	Картометрический метод	5.00	–
9653	379666.34	1264920.83	052° 15' 41.48"	038° 42' 00.64"	Картометрический метод	5.00	–
9654	379664.46	1264930.36	052° 15' 41.42"	038° 42' 01.14"	Картометрический метод	5.00	–
9655	379663.84	1264940.66	052° 15' 41.40"	038° 42' 01.69"	Картометрический метод	5.00	–
9656	379658.69	1264947.06	052° 15' 41.23"	038° 42' 02.02"	Картометрический метод	5.00	–
9657	379647.84	1264952.91	052° 15' 40.88"	038° 42' 02.33"	Картометрический метод	5.00	–
9658	379637.77	1264954.24	052° 15' 40.56"	038° 42' 02.40"	Картометрический метод	5.00	–
9659	379631.37	1264956.58	052° 15' 40.35"	038° 42' 02.52"	Картометрический метод	5.00	–
9660	379623.72	1264966.57	052° 15' 40.10"	038° 42' 03.05"	Картометрический метод	5.00	–
9661	379621.69	1264973.75	052° 15' 40.03"	038° 42' 03.42"	Картометрический метод	5.00	–
9662	379623.80	1264977.19	052° 15' 40.10"	038° 42' 03.60"	Картометрический метод	5.00	–
9663	379622.94	1264984.99	052° 15' 40.07"	038° 42' 04.02"	Картометрический метод	5.00	–
9664	379622.70	1264993.58	052° 15' 40.06"	038° 42' 04.47"	Картометрический метод	5.00	–
9665	379624.58	1265004.66	052° 15' 40.12"	038° 42' 05.05"	Картометрический метод	5.00	–
9666	379625.59	1265013.71	052° 15' 40.16"	038° 42' 05.53"	Картометрический метод	5.00	–
9667	379628.87	1265023.63	052° 15' 40.26"	038° 42' 06.05"	Картометрический метод	5.00	–
9668	379629.03	1265033.46	052° 15' 40.27"	038° 42' 06.57"	Картометрический метод	5.00	–
9669	379628.01	1265051.80	052° 15' 40.23"	038° 42' 07.54"	Картометрический метод	5.00	–
9670	379625.67	1265064.21	052° 15' 40.15"	038° 42' 08.19"	Картометрический метод	5.00	–
9671	379620.99	1265073.58	052° 15' 40.00"	038° 42' 08.69"	Картометрический метод	5.00	–
9672	379617.55	1265084.82	052° 15' 39.89"	038° 42' 09.28"	Картометрический метод	5.00	–
9673	379617.01	1265095.44	052° 15' 39.87"	038° 42' 09.84"	Картометрический метод	5.00	–
9674	379619.82	1265108.39	052° 15' 39.96"	038° 42' 10.52"	Картометрический	5.00	–

					метод		
9675	379624.89	1265121.43	052° 15' 40.12"	038° 42' 11.21"	Картометрический метод	5.00	–
9676	379628.71	1265141.49	052° 15' 40.24"	038° 42' 12.27"	Картометрический метод	5.00	–
9677	379634.49	1265152.26	052° 15' 40.43"	038° 42' 12.84"	Картометрический метод	5.00	–
9678	379642.06	1265168.41	052° 15' 40.67"	038° 42' 13.69"	Картометрический метод	5.00	–
9679	379648.07	1265184.03	052° 15' 40.87"	038° 42' 14.51"	Картометрический метод	5.00	–
9680	379652.60	1265199.95	052° 15' 41.01"	038° 42' 15.35"	Картометрический метод	5.00	–
9681	379653.69	1265214.78	052° 15' 41.05"	038° 42' 16.14"	Картометрический метод	5.00	–
9682	379652.29	1265229.69	052° 15' 41.00"	038° 42' 16.92"	Картометрический метод	5.00	–
9683	379652.52	1265251.46	052° 15' 41.00"	038° 42' 18.07"	Картометрический метод	5.00	–
9684	379654.63	1265268.63	052° 15' 41.07"	038° 42' 18.98"	Картометрический метод	5.00	–
9685	379657.28	1265280.19	052° 15' 41.16"	038° 42' 19.59"	Картометрический метод	5.00	–
9686	379656.74	1265291.43	052° 15' 41.14"	038° 42' 20.18"	Картометрический метод	5.00	–
9687	379658.06	1265303.29	052° 15' 41.18"	038° 42' 20.80"	Картометрический метод	5.00	–
9688	379661.50	1265314.76	052° 15' 41.29"	038° 42' 21.41"	Картометрический метод	5.00	–
9689	379670.86	1265335.37	052° 15' 41.59"	038° 42' 22.50"	Картометрический метод	5.00	–
9690	379684.21	1265351.84	052° 15' 42.02"	038° 42' 23.37"	Картометрический метод	5.00	–
9691	379704.50	1265367.68	052° 15' 42.67"	038° 42' 24.21"	Картометрический метод	5.00	–
9692	379719.26	1265372.21	052° 15' 43.15"	038° 42' 24.45"	Картометрический метод	5.00	–
9693	379727.29	1265379.62	052° 15' 43.41"	038° 42' 24.84"	Картометрический метод	5.00	–
9694	379736.82	1265393.21	052° 15' 43.72"	038° 42' 25.56"	Картометрический метод	5.00	–
9695	379757.11	1265406.94	052° 15' 44.37"	038° 42' 26.29"	Картометрический метод	5.00	–
9696	379781.31	1265440.66	052° 15' 45.15"	038° 42' 28.07"	Картометрический метод	5.00	–
9697	379803.32	1265481.01	052° 15' 45.86"	038° 42' 30.20"	Картометрический метод	5.00	–
9698	379806.52	1265500.37	052° 15' 45.96"	038° 42' 31.22"	Картометрический метод	5.00	–
9699	379809.64	1265510.28	052° 15' 46.06"	038° 42' 31.74"	Картометрический метод	5.00	–
9700	379820.49	1265526.44	052° 15' 46.41"	038° 42' 32.60"	Картометрический метод	5.00	–
9701	379829.47	1265546.97	052° 15' 46.70"	038° 42' 33.68"	Картометрический метод	5.00	–
9702	379832.27	1265560.63	052° 15' 46.79"	038° 42' 34.40"	Картометрический метод	5.00	–
9703	379827.18	1265593.30	052° 15' 46.62"	038° 42' 36.12"	Картометрический метод	5.00	–
9704	379828.45	1265611.99	052° 15' 46.66"	038° 42' 37.11"	Картометрический метод	5.00	–
9705	379833.13	1265633.29	052° 15' 46.81"	038° 42' 38.23"	Картометрический метод	5.00	–
9706	379841.88	1265654.06	052° 15' 47.09"	038° 42' 39.33"	Картометрический метод	5.00	–
9707	379844.84	1265667.64	052° 15' 47.18"	038° 42' 40.05"	Картометрический метод	5.00	–
9708	379841.92	1265681.07	052° 15' 47.09"	038° 42' 40.75"	Картометрический метод	5.00	–
9709	379839.74	1265695.44	052° 15' 47.02"	038° 42' 41.51"	Картометрический метод	5.00	–
9710	379843.90	1265712.60	052° 15' 47.15"	038° 42' 42.42"	Картометрический метод	5.00	–
9711	379853.27	1265738.43	052° 15' 47.45"	038° 42' 43.78"	Картометрический метод	5.00	–
9712	379859.67	1265768.33	052° 15' 47.65"	038° 42' 45.36"	Картометрический метод	5.00	–

9713	379861.86	1265775.12	052° 15' 47.72"	038° 42' 45.72"	Картометрический метод	5.00	–
9714	379860.84	1265778.63	052° 15' 47.69"	038° 42' 45.90"	Картометрический метод	5.00	–
9715	379849.21	1265786.28	052° 15' 47.31"	038° 42' 46.30"	Картометрический метод	5.00	–
9716	379837.35	1265798.61	052° 15' 46.93"	038° 42' 46.95"	Картометрический метод	5.00	–
9717	379824.24	1265810.32	052° 15' 46.50"	038° 42' 47.57"	Картометрический метод	5.00	–
9718	379811.90	1265821.87	052° 15' 46.10"	038° 42' 48.17"	Картометрический метод	5.00	–
9719	379800.74	1265832.80	052° 15' 45.74"	038° 42' 48.75"	Картометрический метод	5.00	–
9720	379790.87	1265836.87	052° 15' 45.42"	038° 42' 48.96"	Картометрический метод	5.00	–
9721	379779.59	1265842.71	052° 15' 45.06"	038° 42' 49.27"	Картометрический метод	5.00	–
9722	379770.30	1265850.05	052° 15' 44.75"	038° 42' 49.65"	Картометрический метод	5.00	–
9723	379755.24	1265854.73	052° 15' 44.27"	038° 42' 49.90"	Картометрический метод	5.00	–
9724	379740.76	1265856.54	052° 15' 43.80"	038° 42' 49.99"	Картометрический метод	5.00	–
9725	379723.91	1265852.17	052° 15' 43.25"	038° 42' 49.76"	Картометрический метод	5.00	–
9726	379712.04	1265856.77	052° 15' 42.87"	038° 42' 50.00"	Картометрический метод	5.00	–
9727	379703.22	1265858.10	052° 15' 42.58"	038° 42' 50.06"	Картометрический метод	5.00	–
9728	379688.39	1265867.07	052° 15' 42.10"	038° 42' 50.54"	Картометрический метод	5.00	–
9729	379683.35	1265864.49	052° 15' 41.94"	038° 42' 50.40"	Картометрический метод	5.00	–
9730	379676.25	1265852.08	052° 15' 41.71"	038° 42' 49.74"	Картометрический метод	5.00	–
9731	379669.69	1265846.77	052° 15' 41.50"	038° 42' 49.46"	Картометрический метод	5.00	–
9732	379657.98	1265846.22	052° 15' 41.12"	038° 42' 49.43"	Картометрический метод	5.00	–
9733	379642.30	1265847.63	052° 15' 40.61"	038° 42' 49.50"	Картометрический метод	5.00	–
9734	379637.77	1265850.59	052° 15' 40.47"	038° 42' 49.66"	Картометрический метод	5.00	–
9735	379637.92	1265856.13	052° 15' 40.47"	038° 42' 49.95"	Картометрический метод	5.00	–
9736	379640.34	1265860.90	052° 15' 40.55"	038° 42' 50.20"	Картометрический метод	5.00	–
9737	379638.08	1265864.72	052° 15' 40.48"	038° 42' 50.40"	Картометрический метод	5.00	–
9738	379632.93	1265864.80	052° 15' 40.31"	038° 42' 50.41"	Картометрический метод	5.00	–
9739	379624.58	1265859.18	052° 15' 40.04"	038° 42' 50.11"	Картометрический метод	5.00	–
9740	379615.84	1265858.09	052° 15' 39.76"	038° 42' 50.05"	Картометрический метод	5.00	–
9741	379592.58	1265859.18	052° 15' 39.00"	038° 42' 50.10"	Картометрический метод	5.00	–
9742	379581.34	1265862.61	052° 15' 38.64"	038° 42' 50.28"	Картометрический метод	5.00	–
9743	379569.32	1265868.15	052° 15' 38.25"	038° 42' 50.57"	Картометрический метод	5.00	–
9744	379553.47	1265873.23	052° 15' 37.74"	038° 42' 50.84"	Картометрический метод	5.00	–
9745	379539.50	1265877.52	052° 15' 37.28"	038° 42' 51.06"	Картометрический метод	5.00	–
9746	379523.50	1265879.94	052° 15' 36.77"	038° 42' 51.19"	Картометрический метод	5.00	–
9747	379501.18	1265882.67	052° 15' 36.04"	038° 42' 51.33"	Картометрический метод	5.00	–
9748	379470.58	1265885.25	052° 15' 35.05"	038° 42' 51.46"	Картометрический метод	5.00	–
9749	379454.03	1265886.03	052° 15' 34.52"	038° 42' 51.50"	Картометрический метод	5.00	–
9750	379439.59	1265890.63	052° 15' 34.05"	038° 42' 51.74"	Картометрический метод	5.00	–
9751	379418.60	1265904.92	052° 15' 33.37"	038° 42' 52.49"	Картометрический	5.00	–

					метод		
9752	379410.71	1265905.70	052° 15' 33.12"	038° 42' 52.53"	Картометрический метод	5.00	–
9753	379404.16	1265903.75	052° 15' 32.90"	038° 42' 52.42"	Картометрический метод	5.00	–
9754	379384.88	1265904.84	052° 15' 32.28"	038° 42' 52.48"	Картометрический метод	5.00	–
9755	379372.70	1265909.68	052° 15' 31.88"	038° 42' 52.73"	Картометрический метод	5.00	–
9756	379361.31	1265916.78	052° 15' 31.52"	038° 42' 53.10"	Картометрический метод	5.00	–
9757	379347.18	1265925.05	052° 15' 31.06"	038° 42' 53.54"	Картометрический метод	5.00	–
9758	379332.82	1265935.12	052° 15' 30.59"	038° 42' 54.06"	Картометрический метод	5.00	–
9759	379322.36	1265946.28	052° 15' 30.25"	038° 42' 54.65"	Картометрический метод	5.00	–
9760	379319.00	1265955.26	052° 15' 30.14"	038° 42' 55.12"	Картометрический метод	5.00	–
9761	379317.52	1265963.30	052° 15' 30.09"	038° 42' 55.55"	Картометрический метод	5.00	–
9762	379302.46	1265987.34	052° 15' 29.60"	038° 42' 56.81"	Картометрический метод	5.00	–
9763	379297.54	1265999.98	052° 15' 29.44"	038° 42' 57.48"	Картометрический метод	5.00	–
9764	379289.34	1266010.44	052° 15' 29.18"	038° 42' 58.03"	Картометрический метод	5.00	–
9765	379287.70	1266026.05	052° 15' 29.12"	038° 42' 58.85"	Картометрический метод	5.00	–
9766	379285.75	1266042.21	052° 15' 29.06"	038° 42' 59.70"	Картометрический метод	5.00	–
9767	379281.93	1266055.09	052° 15' 28.93"	038° 43' 00.38"	Картометрический метод	5.00	–
9768	379276.93	1266068.59	052° 15' 28.77"	038° 43' 01.09"	Картометрический метод	5.00	–
9769	379270.61	1266076.71	052° 15' 28.56"	038° 43' 01.52"	Картометрический метод	5.00	–
9770	379261.71	1266092.24	052° 15' 28.28"	038° 43' 02.34"	Картометрический метод	5.00	–
9771	379259.68	1266098.56	052° 15' 28.21"	038° 43' 02.67"	Картометрический метод	5.00	–
9772	379261.01	1266104.18	052° 15' 28.25"	038° 43' 02.96"	Картометрический метод	5.00	–
9773	379257.03	1266114.25	052° 15' 28.12"	038° 43' 03.49"	Картометрический метод	5.00	–
9774	379252.35	1266128.46	052° 15' 27.97"	038° 43' 04.24"	Картометрический метод	5.00	–
9775	379248.29	1266134.00	052° 15' 27.84"	038° 43' 04.53"	Картометрический метод	5.00	–
9776	379237.59	1266140.17	052° 15' 27.49"	038° 43' 04.86"	Картометрический метод	5.00	–
9777	379225.65	1266145.32	052° 15' 27.10"	038° 43' 05.13"	Картометрический метод	5.00	–
9778	379215.51	1266154.29	052° 15' 26.77"	038° 43' 05.60"	Картометрический метод	5.00	–
9779	379208.25	1266157.88	052° 15' 26.54"	038° 43' 05.79"	Картометрический метод	5.00	–
9780	379199.50	1266157.42	052° 15' 26.26"	038° 43' 05.76"	Картометрический метод	5.00	–
9781	379192.40	1266152.11	052° 15' 26.03"	038° 43' 05.48"	Картометрический метод	5.00	–
9782	379184.91	1266150.94	052° 15' 25.78"	038° 43' 05.42"	Картометрический метод	5.00	–
9783	379174.29	1266153.59	052° 15' 25.44"	038° 43' 05.55"	Картометрический метод	5.00	–
9784	379165.01	1266151.17	052° 15' 25.14"	038° 43' 05.43"	Картометрический метод	5.00	–
9785	379149.16	1266153.59	052° 15' 24.63"	038° 43' 05.55"	Картометрический метод	5.00	–
9786	379143.54	1266150.78	052° 15' 24.45"	038° 43' 05.40"	Картометрический метод	5.00	–
9787	379139.17	1266151.95	052° 15' 24.30"	038° 43' 05.46"	Картометрический метод	5.00	–
9788	379132.38	1266162.33	052° 15' 24.08"	038° 43' 06.01"	Картометрический метод	5.00	–
9789	379133.00	1266174.74	052° 15' 24.10"	038° 43' 06.66"	Картометрический метод	5.00	–

9790	379130.58	1266185.83	052° 15' 24.02"	038° 43' 07.25"	Картометрический метод	5.00	–
9791	379122.23	1266200.58	052° 15' 23.75"	038° 43' 08.02"	Картометрический метод	5.00	–
9792	379120.36	1266207.45	052° 15' 23.69"	038° 43' 08.38"	Картометрический метод	5.00	–
9793	379123.01	1266215.18	052° 15' 23.77"	038° 43' 08.79"	Картометрический метод	5.00	–
9794	379121.61	1266230.16	052° 15' 23.73"	038° 43' 09.58"	Картометрический метод	5.00	–
9795	379116.38	1266245.38	052° 15' 23.56"	038° 43' 10.38"	Картометрический метод	5.00	–
9796	379102.25	1266274.10	052° 15' 23.10"	038° 43' 11.90"	Картометрический метод	5.00	–
9797	379096.55	1266291.51	052° 15' 22.91"	038° 43' 12.81"	Картометрический метод	5.00	–
9798	379096.01	1266303.61	052° 15' 22.89"	038° 43' 13.45"	Картометрический метод	5.00	–
9799	379100.30	1266316.41	052° 15' 23.03"	038° 43' 14.13"	Картометрический метод	5.00	–
9800	379104.90	1266332.64	052° 15' 23.18"	038° 43' 14.98"	Картометрический метод	5.00	–
9801	379104.20	1266356.37	052° 15' 23.15"	038° 43' 16.23"	Картометрический метод	5.00	–
9802	379100.85	1266366.52	052° 15' 23.04"	038° 43' 16.77"	Картометрический метод	5.00	–
9803	379087.81	1266382.83	052° 15' 22.62"	038° 43' 17.63"	Картометрический метод	5.00	–
9804	379083.75	1266392.28	052° 15' 22.49"	038° 43' 18.12"	Картометрический метод	5.00	–
9805	379076.88	1266404.45	052° 15' 22.26"	038° 43' 18.76"	Картометрический метод	5.00	–
9806	379071.50	1266409.76	052° 15' 22.09"	038° 43' 19.04"	Картометрический метод	5.00	–
9807	379069.39	1266419.83	052° 15' 22.02"	038° 43' 19.57"	Картометрический метод	5.00	–
9808	379069.78	1266434.66	052° 15' 22.03"	038° 43' 20.35"	Картометрический метод	5.00	–
9809	379069.31	1266450.58	052° 15' 22.01"	038° 43' 21.19"	Картометрический метод	5.00	–
9810	379072.51	1266467.13	052° 15' 22.11"	038° 43' 22.07"	Картометрический метод	5.00	–
9811	379073.45	1266482.66	052° 15' 22.14"	038° 43' 22.89"	Картометрический метод	5.00	–
9812	379074.62	1266511.31	052° 15' 22.18"	038° 43' 24.40"	Картометрический метод	5.00	–
9813	379074.00	1266521.92	052° 15' 22.16"	038° 43' 24.96"	Картометрический метод	5.00	–
9814	379076.65	1266539.87	052° 15' 22.24"	038° 43' 25.90"	Картометрический метод	5.00	–
9815	379087.19	1266584.28	052° 15' 22.58"	038° 43' 28.25"	Картометрический метод	5.00	–
9816	379104.98	1266626.75	052° 15' 23.15"	038° 43' 30.49"	Картометрический метод	5.00	–
9817	379116.77	1266639.70	052° 15' 23.53"	038° 43' 31.17"	Картометрический метод	5.00	–
9818	379143.23	1266666.08	052° 15' 24.38"	038° 43' 32.57"	Картометрический метод	5.00	–
9819	379151.19	1266677.79	052° 15' 24.64"	038° 43' 33.19"	Картометрический метод	5.00	–
9820	379164.15	1266695.12	052° 15' 25.05"	038° 43' 34.10"	Картометрический метод	5.00	–
9821	379168.83	1266710.03	052° 15' 25.20"	038° 43' 34.89"	Картометрический метод	5.00	–
9822	379172.81	1266729.70	052° 15' 25.33"	038° 43' 35.93"	Картометрический метод	5.00	–
9823	379176.56	1266751.47	052° 15' 25.45"	038° 43' 37.08"	Картометрический метод	5.00	–
9824	379181.86	1266769.03	052° 15' 25.62"	038° 43' 38.00"	Картометрический метод	5.00	–
9825	379190.68	1266788.63	052° 15' 25.90"	038° 43' 39.04"	Картометрический метод	5.00	–
9826	379195.13	1266805.17	052° 15' 26.04"	038° 43' 39.91"	Картометрический метод	5.00	–
9827	379202.08	1266829.99	052° 15' 26.27"	038° 43' 41.22"	Картометрический метод	5.00	–
9828	379207.31	1266838.50	052° 15' 26.44"	038° 43' 41.67"	Картометрический	5.00	–

					метод		
9829	379218.16	1266846.77	052° 15' 26.79"	038° 43' 42.11"	Картометрический метод	5.00	–
9830	379239.47	1266864.41	052° 15' 27.47"	038° 43' 43.04"	Картометрический метод	5.00	–
9831	379246.26	1266872.38	052° 15' 27.69"	038° 43' 43.46"	Картометрический метод	5.00	–
9832	379248.37	1266881.90	052° 15' 27.76"	038° 43' 43.96"	Картометрический метод	5.00	–
9833	379247.12	1266888.84	052° 15' 27.72"	038° 43' 44.33"	Картометрический метод	5.00	–
9834	379239.78	1266892.12	052° 15' 27.48"	038° 43' 44.50"	Картометрический метод	5.00	–
9835	379221.59	1266899.77	052° 15' 26.89"	038° 43' 44.90"	Картометрический метод	5.00	–
9836	379213.55	1266908.36	052° 15' 26.63"	038° 43' 45.35"	Картометрический метод	5.00	–
9837	379203.09	1266919.99	052° 15' 26.29"	038° 43' 45.96"	Картометрический метод	5.00	–
9838	379196.69	1266928.96	052° 15' 26.08"	038° 43' 46.44"	Картометрический метод	5.00	–
9839	379189.12	1266934.74	052° 15' 25.84"	038° 43' 46.74"	Картометрический метод	5.00	–
9840	379177.88	1266940.91	052° 15' 25.47"	038° 43' 47.06"	Картометрический метод	5.00	–
9841	379175.93	1266948.09	052° 15' 25.41"	038° 43' 47.44"	Картометрический метод	5.00	–
9842	379179.05	1266960.03	052° 15' 25.51"	038° 43' 48.07"	Картометрический метод	5.00	–
9843	379191.00	1266976.58	052° 15' 25.89"	038° 43' 48.95"	Картометрический метод	5.00	–
9844	379204.34	1266998.66	052° 15' 26.32"	038° 43' 50.11"	Картометрический метод	5.00	–
9845	379214.88	1267018.57	052° 15' 26.66"	038° 43' 51.16"	Картометрический метод	5.00	–
9846	379226.04	1267035.27	052° 15' 27.02"	038° 43' 52.05"	Картометрический метод	5.00	–
9847	379235.10	1267049.79	052° 15' 27.31"	038° 43' 52.81"	Картометрический метод	5.00	–
9848	379247.27	1267062.75	052° 15' 27.70"	038° 43' 53.50"	Картометрический метод	5.00	–
9849	379263.20	1267082.02	052° 15' 28.22"	038° 43' 54.52"	Картометрический метод	5.00	–
9850	379272.72	1267090.14	052° 15' 28.52"	038° 43' 54.95"	Картометрический метод	5.00	–
9851	379278.57	1267105.13	052° 15' 28.71"	038° 43' 55.74"	Картометрический метод	5.00	–
9852	379282.94	1267119.96	052° 15' 28.85"	038° 43' 56.52"	Картометрический метод	5.00	–
9853	379300.27	1267152.82	052° 15' 29.41"	038° 43' 58.26"	Картометрический метод	5.00	–
9854	379314.09	1267170.46	052° 15' 29.85"	038° 43' 59.19"	Картометрический метод	5.00	–
9855	379326.18	1267180.99	052° 15' 30.24"	038° 43' 59.75"	Картометрический метод	5.00	–
9856	379333.60	1267189.42	052° 15' 30.48"	038° 44' 00.19"	Картометрический метод	5.00	–
9857	379340.00	1267200.59	052° 15' 30.69"	038° 44' 00.78"	Картометрический метод	5.00	–
9858	379345.70	1267214.87	052° 15' 30.87"	038° 44' 01.54"	Картометрический метод	5.00	–
9859	379349.83	1267232.51	052° 15' 31.00"	038° 44' 02.47"	Картометрический метод	5.00	–
9860	379353.03	1267246.25	052° 15' 31.10"	038° 44' 03.19"	Картометрический метод	5.00	–
9861	379360.21	1267263.89	052° 15' 31.34"	038° 44' 04.12"	Картометрический метод	5.00	–
9862	379364.51	1267282.07	052° 15' 31.47"	038° 44' 05.08"	Картометрический метод	5.00	–
9863	379365.29	1267296.59	052° 15' 31.50"	038° 44' 05.85"	Картометрический метод	5.00	–
9864	379366.93	1267321.65	052° 15' 31.55"	038° 44' 07.17"	Картометрический метод	5.00	–
9865	379368.64	1267337.26	052° 15' 31.60"	038° 44' 07.99"	Картометрический метод	5.00	–
9866	379371.22	1267347.40	052° 15' 31.68"	038° 44' 08.53"	Картометрический метод	5.00	–

9867	379375.90	1267356.69	052° 15' 31.83"	038° 44' 09.02"	Картометрический метод	5.00	–
9868	379379.49	1267359.34	052° 15' 31.95"	038° 44' 09.16"	Картометрический метод	5.00	–
9869	379388.55	1267357.94	052° 15' 32.24"	038° 44' 09.09"	Картометрический метод	5.00	–
9870	379392.58	1267355.69	052° 15' 32.37"	038° 44' 08.97"	Картометрический метод	5.00	–
9871	379401.27	1267352.79	052° 15' 32.65"	038° 44' 08.82"	Картометрический метод	5.00	–
9872	379407.98	1267354.27	052° 15' 32.87"	038° 44' 08.90"	Картометрический метод	5.00	–
9873	379415.71	1267360.83	052° 15' 33.12"	038° 44' 09.25"	Картометрический метод	5.00	–
9874	379418.75	1267373.94	052° 15' 33.22"	038° 44' 09.94"	Картометрический метод	5.00	–
9875	379420.70	1267391.81	052° 15' 33.28"	038° 44' 10.88"	Картометрический метод	5.00	–
9876	379425.31	1267402.74	052° 15' 33.43"	038° 44' 11.46"	Картометрический метод	5.00	–
9877	379432.02	1267414.84	052° 15' 33.64"	038° 44' 12.10"	Картометрический метод	5.00	–
9878	379437.17	1267434.82	052° 15' 33.81"	038° 44' 13.15"	Картометрический метод	5.00	–
9879	379446.77	1267458.55	052° 15' 34.11"	038° 44' 14.40"	Картометрический метод	5.00	–
9880	379456.84	1267483.53	052° 15' 34.44"	038° 44' 15.72"	Картометрический метод	5.00	–
9881	379468.94	1267511.16	052° 15' 34.82"	038° 44' 17.18"	Картометрический метод	5.00	–
9882	379480.41	1267535.82	052° 15' 35.19"	038° 44' 18.48"	Картометрический метод	5.00	–
9883	379497.74	1267570.87	052° 15' 35.75"	038° 44' 20.33"	Картометрический метод	5.00	–
9884	379507.26	1267583.98	052° 15' 36.06"	038° 44' 21.03"	Картометрический метод	5.00	–
9885	379514.21	1267596.00	052° 15' 36.28"	038° 44' 21.66"	Картометрический метод	5.00	–
9886	379517.26	1267607.63	052° 15' 36.38"	038° 44' 22.28"	Картометрический метод	5.00	–
9887	379515.77	1267624.10	052° 15' 36.33"	038° 44' 23.14"	Картометрический метод	5.00	–
9888	379512.81	1267631.44	052° 15' 36.23"	038° 44' 23.53"	Картометрический метод	5.00	–
9889	379507.50	1267635.65	052° 15' 36.06"	038° 44' 23.75"	Картометрический метод	5.00	–
9890	379493.53	1267631.36	052° 15' 35.61"	038° 44' 23.52"	Картометрический метод	5.00	–
9891	379487.13	1267632.84	052° 15' 35.40"	038° 44' 23.60"	Картометрический метод	5.00	–
9892	379478.46	1267640.10	052° 15' 35.12"	038° 44' 23.98"	Картометрический метод	5.00	–
9893	379457.16	1267651.34	052° 15' 34.43"	038° 44' 24.57"	Картометрический метод	5.00	–
9894	379440.22	1267657.89	052° 15' 33.88"	038° 44' 24.91"	Картометрический метод	5.00	–
9895	379422.03	1267662.19	052° 15' 33.29"	038° 44' 25.13"	Картометрический метод	5.00	–
9896	379403.77	1267669.21	052° 15' 32.70"	038° 44' 25.50"	Картометрический метод	5.00	–
9897	379385.82	1267668.59	052° 15' 32.12"	038° 44' 25.47"	Картометрический метод	5.00	–
9898	379371.88	1267663.36	052° 15' 31.67"	038° 44' 25.19"	Картометрический метод	5.00	–
9899	379358.29	1267663.36	052° 15' 31.23"	038° 44' 25.18"	Картометрический метод	5.00	–
9900	379340.34	1267669.84	052° 15' 30.65"	038° 44' 25.52"	Картометрический метод	5.00	–
9901	379307.79	1267678.04	052° 15' 29.59"	038° 44' 25.95"	Картометрический метод	5.00	–
9902	379290.78	1267678.82	052° 15' 29.04"	038° 44' 25.99"	Картометрический метод	5.00	–
9903	379276.89	1267673.12	052° 15' 28.59"	038° 44' 25.68"	Картометрический метод	5.00	–
9904	379264.16	1267670.54	052° 15' 28.18"	038° 44' 25.55"	Картометрический метод	5.00	–
9905	379252.85	1267670.70	052° 15' 27.82"	038° 44' 25.55"	Картометрический	5.00	–

					метод		
9906	379228.10	1267673.27	052° 15' 27.01"	038° 44' 25.68"	Картометрический метод	5.00	–
9907	379204.45	1267678.58	052° 15' 26.25"	038° 44' 25.96"	Картометрический метод	5.00	–
9908	379194.07	1267679.28	052° 15' 25.91"	038° 44' 25.99"	Картометрический метод	5.00	–
9909	379182.05	1267680.06	052° 15' 25.52"	038° 44' 26.03"	Картометрический метод	5.00	–
9910	379172.69	1267680.77	052° 15' 25.22"	038° 44' 26.07"	Картометрический метод	5.00	–
9911	379150.13	1267692.40	052° 15' 24.49"	038° 44' 26.68"	Картометрический метод	5.00	–
9912	379139.98	1267693.41	052° 15' 24.16"	038° 44' 26.73"	Картометрический метод	5.00	–
9913	379122.81	1267684.20	052° 15' 23.61"	038° 44' 26.24"	Картометрический метод	5.00	–
9914	379111.65	1267680.06	052° 15' 23.25"	038° 44' 26.02"	Картометрический метод	5.00	–
9915	379100.41	1267678.97	052° 15' 22.88"	038° 44' 25.96"	Картометрический метод	5.00	–
9916	379083.55	1267682.72	052° 15' 22.34"	038° 44' 26.15"	Картометрический метод	5.00	–
9917	379067.94	1267689.12	052° 15' 21.83"	038° 44' 26.49"	Картометрический метод	5.00	–
9918	379054.51	1267696.38	052° 15' 21.40"	038° 44' 26.87"	Картометрический метод	5.00	–
9919	379043.82	1267704.11	052° 15' 21.05"	038° 44' 27.27"	Картометрический метод	5.00	–
9920	379026.10	1267714.41	052° 15' 20.47"	038° 44' 27.81"	Картометрический метод	5.00	–
9921	379018.83	1267721.59	052° 15' 20.24"	038° 44' 28.19"	Картометрический метод	5.00	–
9922	379010.49	1267732.67	052° 15' 19.97"	038° 44' 28.77"	Картометрический метод	5.00	–
9923	379009.40	1267741.34	052° 15' 19.93"	038° 44' 29.23"	Картометрический метод	5.00	–
9924	379010.41	1267753.75	052° 15' 19.96"	038° 44' 29.88"	Картометрический метод	5.00	–
9925	379007.06	1267762.02	052° 15' 19.85"	038° 44' 30.32"	Картометрический метод	5.00	–
9926	379000.03	1267769.59	052° 15' 19.62"	038° 44' 30.72"	Картометрический метод	5.00	–
9927	378990.67	1267776.77	052° 15' 19.32"	038° 44' 31.09"	Картометрический метод	5.00	–
9928	378983.33	1267788.56	052° 15' 19.08"	038° 44' 31.71"	Картометрический метод	5.00	–
9929	378976.54	1267804.25	052° 15' 18.86"	038° 44' 32.54"	Картометрический метод	5.00	–
9930	378974.98	1267819.47	052° 15' 18.81"	038° 44' 33.34"	Картометрический метод	5.00	–
9931	378976.54	1267827.97	052° 15' 18.86"	038° 44' 33.79"	Картометрический метод	5.00	–
9932	378981.07	1267835.15	052° 15' 19.00"	038° 44' 34.17"	Картометрический метод	5.00	–
9933	378984.42	1267837.03	052° 15' 19.11"	038° 44' 34.27"	Картометрический метод	5.00	–
9934	378992.70	1267836.17	052° 15' 19.38"	038° 44' 34.23"	Картометрический метод	5.00	–
9935	379002.45	1267839.29	052° 15' 19.70"	038° 44' 34.39"	Картометрический метод	5.00	–
9936	379015.96	1267841.01	052° 15' 20.13"	038° 44' 34.49"	Картометрический метод	5.00	–
9937	379027.43	1267841.32	052° 15' 20.50"	038° 44' 34.50"	Картометрический метод	5.00	–
9938	379045.23	1267834.30	052° 15' 21.08"	038° 44' 34.14"	Картометрический метод	5.00	–
9939	379054.98	1267832.81	052° 15' 21.40"	038° 44' 34.06"	Картометрический метод	5.00	–
9940	379058.73	1267834.84	052° 15' 21.52"	038° 44' 34.17"	Картометрический метод	5.00	–
9941	379059.28	1267841.09	052° 15' 21.53"	038° 44' 34.50"	Картометрический метод	5.00	–
9942	379056.08	1267849.91	052° 15' 21.43"	038° 44' 34.96"	Картометрический метод	5.00	–
9943	379054.44	1267861.07	052° 15' 21.37"	038° 44' 35.55"	Картометрический метод	5.00	–

9944	379054.59	1267882.61	052° 15' 21.38"	038° 44' 36.69"	Картометрический метод	5.00	–
9945	379052.56	1267902.36	052° 15' 21.31"	038° 44' 37.73"	Картометрический метод	5.00	–
9946	379048.27	1267915.00	052° 15' 21.17"	038° 44' 38.39"	Картометрический метод	5.00	–
9947	379042.81	1267921.32	052° 15' 20.99"	038° 44' 38.73"	Картометрический метод	5.00	–
9948	379036.72	1267922.89	052° 15' 20.79"	038° 44' 38.81"	Картометрический метод	5.00	–
9949	379034.14	1267927.80	052° 15' 20.71"	038° 44' 39.07"	Картометрический метод	5.00	–
9950	379032.82	1267936.00	052° 15' 20.67"	038° 44' 39.50"	Картометрический метод	5.00	–
9951	379025.40	1267949.89	052° 15' 20.42"	038° 44' 40.23"	Картометрический метод	5.00	–
9952	379015.64	1267960.98	052° 15' 20.11"	038° 44' 40.81"	Картометрический метод	5.00	–
9953	379006.98	1267966.52	052° 15' 19.83"	038° 44' 41.10"	Картометрический метод	5.00	–
9954	378994.80	1267968.70	052° 15' 19.43"	038° 44' 41.21"	Картометрический метод	5.00	–
9955	378987.23	1267975.34	052° 15' 19.19"	038° 44' 41.56"	Картометрический метод	5.00	–
9956	378978.65	1267986.50	052° 15' 18.91"	038° 44' 42.15"	Картометрический метод	5.00	–
9957	378973.51	1267997.70	052° 15' 18.74"	038° 44' 42.74"	Картометрический метод	5.00	–
9958	378969.13	1268006.48	052° 15' 18.60"	038° 44' 43.20"	Картометрический метод	5.00	–
9959	378958.12	1268021.08	052° 15' 18.24"	038° 44' 43.97"	Картометрический метод	5.00	–
9960	378945.48	1268035.13	052° 15' 17.83"	038° 44' 44.71"	Картометрический метод	5.00	–
9961	378932.99	1268051.59	052° 15' 17.42"	038° 44' 45.57"	Картометрический метод	5.00	–
9962	378924.87	1268065.64	052° 15' 17.16"	038° 44' 46.31"	Картометрический метод	5.00	–
9963	378919.80	1268079.30	052° 15' 16.99"	038° 44' 47.03"	Картометрический метод	5.00	–
9964	378915.19	1268089.29	052° 15' 16.84"	038° 44' 47.56"	Картометрический метод	5.00	–
9965	378906.58	1268110.26	052° 15' 16.56"	038° 44' 48.66"	Картометрический метод	5.00	–
9966	378901.38	1268124.42	052° 15' 16.39"	038° 44' 49.41"	Картометрический метод	5.00	–
9967	378904.03	1268134.02	052° 15' 16.48"	038° 44' 49.91"	Картометрический метод	5.00	–
9968	378911.37	1268145.34	052° 15' 16.71"	038° 44' 50.51"	Картометрический метод	5.00	–
9969	378909.60	1268158.96	052° 15' 16.65"	038° 44' 51.23"	Картометрический метод	5.00	–
9970	378910.64	1268168.94	052° 15' 16.69"	038° 44' 51.75"	Картометрический метод	5.00	–
9971	378914.17	1268173.38	052° 15' 16.80"	038° 44' 51.99"	Картометрический метод	5.00	–
9972	378918.55	1268174.84	052° 15' 16.94"	038° 44' 52.07"	Картометрический метод	5.00	–
9973	378919.95	1268182.02	052° 15' 16.99"	038° 44' 52.45"	Картометрический метод	5.00	–
9974	378914.02	1268193.03	052° 15' 16.79"	038° 44' 53.02"	Картометрический метод	5.00	–
9975	378904.26	1268205.67	052° 15' 16.48"	038° 44' 53.69"	Картометрический метод	5.00	–
9976	378897.47	1268209.03	052° 15' 16.26"	038° 44' 53.86"	Картометрический метод	5.00	–
9977	378891.23	1268207.85	052° 15' 16.05"	038° 44' 53.80"	Картометрический метод	5.00	–
9978	378874.68	1268199.11	052° 15' 15.52"	038° 44' 53.34"	Картометрический метод	5.00	–
9979	378858.52	1268188.89	052° 15' 15.00"	038° 44' 52.80"	Картометрический метод	5.00	–
9980	378843.85	1268179.91	052° 15' 14.52"	038° 44' 52.32"	Картометрический метод	5.00	–
9981	378838.31	1268177.10	052° 15' 14.35"	038° 44' 52.17"	Картометрический метод	5.00	–
9982	378832.92	1268178.43	052° 15' 14.17"	038° 44' 52.24"	Картометрический	5.00	–

					метод		
9983	378825.59	1268182.18	052° 15' 13.93"	038° 44' 52.44"	Картометрический метод	5.00	–
9984	378808.42	1268177.49	052° 15' 13.38"	038° 44' 52.19"	Картометрический метод	5.00	–
9985	378797.25	1268178.66	052° 15' 13.02"	038° 44' 52.24"	Картометрический метод	5.00	–
9986	378788.04	1268182.64	052° 15' 12.72"	038° 44' 52.45"	Картометрический метод	5.00	–
9987	378778.21	1268191.85	052° 15' 12.40"	038° 44' 52.94"	Картометрический метод	5.00	–
9988	378775.40	1268199.19	052° 15' 12.31"	038° 44' 53.32"	Картометрический метод	5.00	–
9989	378777.74	1268209.57	052° 15' 12.38"	038° 44' 53.87"	Картометрический метод	5.00	–
9990	378776.96	1268220.73	052° 15' 12.36"	038° 44' 54.46"	Картометрический метод	5.00	–
9991	378771.73	1268229.63	052° 15' 12.18"	038° 44' 54.93"	Картометрический метод	5.00	–
9992	378763.30	1268243.76	052° 15' 11.91"	038° 44' 55.67"	Картометрический метод	5.00	–
9993	378759.16	1268256.79	052° 15' 11.78"	038° 44' 56.36"	Картометрический метод	5.00	–
9994	378761.82	1268285.20	052° 15' 11.86"	038° 44' 57.85"	Картометрический метод	5.00	–
9995	378763.14	1268305.26	052° 15' 11.90"	038° 44' 58.91"	Картометрический метод	5.00	–
9996	378763.38	1268327.98	052° 15' 11.90"	038° 45' 00.11"	Картометрический метод	5.00	–
9997	378764.08	1268348.74	052° 15' 11.92"	038° 45' 01.20"	Картометрический метод	5.00	–
9998	378770.87	1268373.25	052° 15' 12.14"	038° 45' 02.50"	Картометрический метод	5.00	–
9999	378778.13	1268391.12	052° 15' 12.37"	038° 45' 03.44"	Картометрический метод	5.00	–
10000	378784.14	1268402.82	052° 15' 12.57"	038° 45' 04.06"	Картометрический метод	5.00	–
10001	378790.39	1268410.40	052° 15' 12.77"	038° 45' 04.46"	Картометрический метод	5.00	–
10002	378797.33	1268421.56	052° 15' 12.99"	038° 45' 05.05"	Картометрический метод	5.00	–
10003	378808.18	1268430.77	052° 15' 13.34"	038° 45' 05.54"	Картометрический метод	5.00	–
10004	378816.53	1268433.81	052° 15' 13.61"	038° 45' 05.70"	Картометрический метод	5.00	–
10005	378826.84	1268433.89	052° 15' 13.94"	038° 45' 05.71"	Картометрический метод	5.00	–
10006	378833.16	1268437.17	052° 15' 14.15"	038° 45' 05.88"	Картометрический метод	5.00	–
10007	378839.25	1268436.93	052° 15' 14.34"	038° 45' 05.87"	Картометрический метод	5.00	–
10008	378843.62	1268438.10	052° 15' 14.49"	038° 45' 05.93"	Картометрический метод	5.00	–
10009	378853.22	1268435.61	052° 15' 14.80"	038° 45' 05.80"	Картометрический метод	5.00	–
10010	378859.93	1268438.34	052° 15' 15.01"	038° 45' 05.95"	Картометрический метод	5.00	–
10011	378863.75	1268437.71	052° 15' 15.14"	038° 45' 05.91"	Картометрический метод	5.00	–
10012	378868.13	1268433.58	052° 15' 15.28"	038° 45' 05.70"	Картометрический метод	5.00	–
10013	378873.12	1268432.56	052° 15' 15.44"	038° 45' 05.64"	Картометрический метод	5.00	–
10014	378879.13	1268434.36	052° 15' 15.64"	038° 45' 05.74"	Картометрический метод	5.00	–
10015	378885.14	1268440.06	052° 15' 15.83"	038° 45' 06.04"	Картометрический метод	5.00	–
10016	378889.51	1268447.24	052° 15' 15.97"	038° 45' 06.42"	Картометрический метод	5.00	–
10017	378888.34	1268451.06	052° 15' 15.93"	038° 45' 06.62"	Картометрический метод	5.00	–
10018	378880.77	1268458.24	052° 15' 15.69"	038° 45' 07.00"	Картометрический метод	5.00	–
10019	378874.84	1268467.61	052° 15' 15.49"	038° 45' 07.49"	Картометрический метод	5.00	–
10020	378874.06	1268480.80	052° 15' 15.47"	038° 45' 08.19"	Картометрический метод	5.00	–

10021	378869.92	1268494.54	052° 15' 15.33"	038° 45' 08.91"	Картометрический метод	5.00	–
10022	378869.69	1268503.59	052° 15' 15.32"	038° 45' 09.39"	Картометрический метод	5.00	–
10023	378865.63	1268514.52	052° 15' 15.19"	038° 45' 09.96"	Картометрический метод	5.00	–
10024	378866.02	1268548.08	052° 15' 15.20"	038° 45' 11.73"	Картометрический метод	5.00	–
10025	378862.43	1268561.74	052° 15' 15.08"	038° 45' 12.45"	Картометрический метод	5.00	–
10026	378861.57	1268573.37	052° 15' 15.05"	038° 45' 13.06"	Картометрический метод	5.00	–
10027	378856.42	1268588.12	052° 15' 14.88"	038° 45' 13.84"	Картометрический метод	5.00	–
10028	378855.17	1268598.42	052° 15' 14.84"	038° 45' 14.38"	Картометрический метод	5.00	–
10029	378854.39	1268623.32	052° 15' 14.81"	038° 45' 15.70"	Картометрический метод	5.00	–
10030	378853.69	1268644.79	052° 15' 14.79"	038° 45' 16.83"	Картометрический метод	5.00	–
10031	378856.89	1268653.92	052° 15' 14.89"	038° 45' 17.31"	Картометрический метод	5.00	–
10032	378857.28	1268668.90	052° 15' 14.90"	038° 45' 18.10"	Картометрический метод	5.00	–
10033	378863.60	1268685.30	052° 15' 15.10"	038° 45' 18.97"	Картометрический метод	5.00	–
10034	378870.08	1268704.18	052° 15' 15.31"	038° 45' 19.96"	Картометрический метод	5.00	–
10035	378881.86	1268724.95	052° 15' 15.69"	038° 45' 21.06"	Картометрический метод	5.00	–
10036	378894.12	1268746.72	052° 15' 16.08"	038° 45' 22.21"	Картометрический метод	5.00	–
10037	378895.13	1268756.48	052° 15' 16.11"	038° 45' 22.72"	Картометрический метод	5.00	–
10038	378903.80	1268773.73	052° 15' 16.39"	038° 45' 23.64"	Картометрический метод	5.00	–
10039	378926.98	1268811.74	052° 15' 17.14"	038° 45' 25.64"	Картометрический метод	5.00	–
10040	378938.37	1268828.68	052° 15' 17.50"	038° 45' 26.54"	Картометрический метод	5.00	–
10041	378948.05	1268836.01	052° 15' 17.82"	038° 45' 26.93"	Картометрический метод	5.00	–
10042	378959.13	1268843.59	052° 15' 18.17"	038° 45' 27.33"	Картометрический метод	5.00	–
10043	378974.28	1268847.33	052° 15' 18.66"	038° 45' 27.53"	Картометрический метод	5.00	–
10044	378987.94	1268847.33	052° 15' 19.11"	038° 45' 27.53"	Картометрический метод	5.00	–
10045	379009.09	1268854.36	052° 15' 19.79"	038° 45' 27.91"	Картометрический метод	5.00	–
10046	379026.42	1268856.39	052° 15' 20.35"	038° 45' 28.02"	Картометрический метод	5.00	–
10047	379044.31	1268858.17	052° 15' 20.93"	038° 45' 28.12"	Картометрический метод	5.00	–
10048	379058.57	1268859.59	052° 15' 21.39"	038° 45' 28.19"	Картометрический метод	5.00	–
10049	379079.80	1268863.57	052° 15' 22.08"	038° 45' 28.41"	Картометрический метод	5.00	–
10050	379097.52	1268864.04	052° 15' 22.65"	038° 45' 28.44"	Картометрический метод	5.00	–
10051	379128.51	1268858.18	052° 15' 23.65"	038° 45' 28.13"	Картометрический метод	5.00	–
10052	379143.73	1268859.20	052° 15' 24.14"	038° 45' 28.19"	Картометрический метод	5.00	–
10053	379153.88	1268873.40	052° 15' 24.47"	038° 45' 28.94"	Картометрический метод	5.00	–
10054	379163.63	1268885.34	052° 15' 24.78"	038° 45' 29.57"	Картометрический метод	5.00	–
10055	379175.03	1268897.44	052° 15' 25.15"	038° 45' 30.21"	Картометрический метод	5.00	–
10056	379185.33	1268904.62	052° 15' 25.48"	038° 45' 30.59"	Картометрический метод	5.00	–
10057	379197.97	1268910.71	052° 15' 25.89"	038° 45' 30.92"	Картометрический метод	5.00	–
10058	379207.73	1268914.69	052° 15' 26.21"	038° 45' 31.13"	Картометрический метод	5.00	–
10059	379218.97	1268922.81	052° 15' 26.57"	038° 45' 31.56"	Картометрический	5.00	–

					метод		
10060	379221.86	1268930.61	052° 15' 26.66"	038° 45' 31.97"	Картометрический метод	5.00	–
10061	379218.42	1268936.00	052° 15' 26.55"	038° 45' 32.25"	Картометрический метод	5.00	–
10062	379206.72	1268938.89	052° 15' 26.17"	038° 45' 32.40"	Картометрический метод	5.00	–
10063	379200.47	1268946.54	052° 15' 25.97"	038° 45' 32.81"	Картометрический метод	5.00	–
10064	379201.25	1268963.17	052° 15' 25.99"	038° 45' 33.68"	Картометрический метод	5.00	–
10065	379197.97	1268979.48	052° 15' 25.88"	038° 45' 34.54"	Картометрический метод	5.00	–
10066	379200.86	1268987.83	052° 15' 25.98"	038° 45' 34.98"	Картометрический метод	5.00	–
10067	379215.69	1268996.65	052° 15' 26.46"	038° 45' 35.45"	Картометрический метод	5.00	–
10068	379229.66	1269006.02	052° 15' 26.91"	038° 45' 35.95"	Картометрический метод	5.00	–
10069	379248.08	1269016.24	052° 15' 27.50"	038° 45' 36.49"	Картометрический метод	5.00	–
10070	379264.24	1269026.70	052° 15' 28.02"	038° 45' 37.04"	Картометрический метод	5.00	–
10071	379278.99	1269038.49	052° 15' 28.50"	038° 45' 37.67"	Картометрический метод	5.00	–
10072	379293.35	1269052.85	052° 15' 28.96"	038° 45' 38.43"	Картометрический метод	5.00	–
10073	379303.66	1269063.70	052° 15' 29.29"	038° 45' 39.00"	Картометрический метод	5.00	–
10074	379314.58	1269075.09	052° 15' 29.65"	038° 45' 39.61"	Картометрический метод	5.00	–
10075	379339.33	1269095.23	052° 15' 30.44"	038° 45' 40.67"	Картометрический метод	5.00	–
10076	379349.63	1269104.99	052° 15' 30.78"	038° 45' 41.19"	Картометрический метод	5.00	–
10077	379371.02	1269121.46	052° 15' 31.47"	038° 45' 42.06"	Картометрический метод	5.00	–
10078	379387.33	1269130.43	052° 15' 31.99"	038° 45' 42.54"	Картометрический метод	5.00	–
10079	379397.09	1269138.71	052° 15' 32.31"	038° 45' 42.98"	Картометрический метод	5.00	–
10080	379426.59	1269153.15	052° 15' 33.26"	038° 45' 43.74"	Картометрический метод	5.00	–
10081	379440.56	1269159.86	052° 15' 33.71"	038° 45' 44.10"	Картометрический метод	5.00	–
10082	379456.48	1269165.25	052° 15' 34.22"	038° 45' 44.39"	Картометрический метод	5.00	–
10083	379474.90	1269168.37	052° 15' 34.82"	038° 45' 44.56"	Картометрический метод	5.00	–
10084	379491.76	1269170.08	052° 15' 35.37"	038° 45' 44.65"	Картометрический метод	5.00	–
10085	379503.78	1269175.94	052° 15' 35.75"	038° 45' 44.96"	Картометрический метод	5.00	–
10086	379511.75	1269183.43	052° 15' 36.01"	038° 45' 45.36"	Картометрический метод	5.00	–
10087	379517.29	1269200.92	052° 15' 36.19"	038° 45' 46.28"	Картометрический метод	5.00	–
10088	379519.71	1269219.41	052° 15' 36.26"	038° 45' 47.26"	Картометрический метод	5.00	–
10089	379519.94	1269234.56	052° 15' 36.27"	038° 45' 48.05"	Картометрический метод	5.00	–
10090	379517.76	1269245.25	052° 15' 36.20"	038° 45' 48.62"	Картометрический метод	5.00	–
10091	379519.00	1269261.09	052° 15' 36.24"	038° 45' 49.45"	Картометрический метод	5.00	–
10092	379525.95	1269277.64	052° 15' 36.46"	038° 45' 50.33"	Картометрический метод	5.00	–
10093	379525.79	1269289.89	052° 15' 36.45"	038° 45' 50.97"	Картометрический метод	5.00	–
10094	379533.37	1269314.25	052° 15' 36.69"	038° 45' 52.26"	Картометрический метод	5.00	–
10095	379534.15	1269324.78	052° 15' 36.72"	038° 45' 52.81"	Картометрический метод	5.00	–
10096	379532.27	1269341.33	052° 15' 36.65"	038° 45' 53.69"	Картометрический метод	5.00	–
10097	379527.59	1269369.20	052° 15' 36.50"	038° 45' 55.16"	Картометрический метод	5.00	–

10098	379526.03	1269383.32	052° 15' 36.45"	038° 45' 55.90"	Картометрический метод	5.00	–
10099	379528.99	1269396.51	052° 15' 36.54"	038° 45' 56.60"	Картометрический метод	5.00	–
10100	379527.51	1269406.66	052° 15' 36.49"	038° 45' 57.13"	Картометрический метод	5.00	–
10101	379521.50	1269418.84	052° 15' 36.30"	038° 45' 57.77"	Картометрический метод	5.00	–
10102	379520.96	1269430.70	052° 15' 36.28"	038° 45' 58.40"	Картометрический метод	5.00	–
10103	379524.23	1269444.52	052° 15' 36.38"	038° 45' 59.13"	Картометрический метод	5.00	–
10104	379527.67	1269463.17	052° 15' 36.49"	038° 46' 00.11"	Картометрический метод	5.00	–
10105	379526.65	1269474.96	052° 15' 36.46"	038° 46' 00.73"	Картометрический метод	5.00	–
10106	379523.30	1269484.95	052° 15' 36.35"	038° 46' 01.26"	Картометрический метод	5.00	–
10107	379518.15	1269495.72	052° 15' 36.18"	038° 46' 01.82"	Картометрический метод	5.00	–
10108	379518.46	1269517.18	052° 15' 36.19"	038° 46' 02.96"	Картометрический метод	5.00	–
10109	379519.07	1269535.39	052° 15' 36.20"	038° 46' 03.92"	Картометрический метод	5.00	–
10110	379519.08	1269548.09	052° 15' 36.20"	038° 46' 04.59"	Картометрический метод	5.00	–
10111	379515.16	1269561.32	052° 15' 36.07"	038° 46' 05.28"	Картометрический метод	5.00	–
10112	379510.89	1269569.63	052° 15' 35.93"	038° 46' 05.72"	Картометрический метод	5.00	–
10113	379497.93	1269580.56	052° 15' 35.51"	038° 46' 06.29"	Картометрический метод	5.00	–
10114	379490.22	1269587.52	052° 15' 35.26"	038° 46' 06.66"	Картометрический метод	5.00	–
10115	379485.14	1269595.09	052° 15' 35.10"	038° 46' 07.06"	Картометрический метод	5.00	–
10116	379482.48	1269603.59	052° 15' 35.01"	038° 46' 07.50"	Картометрический метод	5.00	–
10117	379480.76	1269621.77	052° 15' 34.95"	038° 46' 08.46"	Картометрический метод	5.00	–
10118	379477.87	1269635.35	052° 15' 34.86"	038° 46' 09.18"	Картометрический метод	5.00	–
10119	379468.35	1269648.78	052° 15' 34.55"	038° 46' 09.88"	Картометрический метод	5.00	–
10120	379460.23	1269665.40	052° 15' 34.28"	038° 46' 10.76"	Картометрический метод	5.00	–
10121	379452.44	1269674.70	052° 15' 34.03"	038° 46' 11.25"	Картометрический метод	5.00	–
10122	379447.60	1269686.49	052° 15' 33.87"	038° 46' 11.87"	Картометрический метод	5.00	–
10123	379446.74	1269701.47	052° 15' 33.84"	038° 46' 12.66"	Картометрический метод	5.00	–
10124	379448.38	1269713.18	052° 15' 33.89"	038° 46' 13.27"	Картометрический метод	5.00	–
10125	379452.99	1269728.25	052° 15' 34.04"	038° 46' 14.07"	Картометрический метод	5.00	–
10126	379456.26	1269736.44	052° 15' 34.15"	038° 46' 14.50"	Картометрический метод	5.00	–
10127	379463.37	1269747.06	052° 15' 34.37"	038° 46' 15.06"	Картометрический метод	5.00	–
10128	379465.55	1269756.34	052° 15' 34.44"	038° 46' 15.55"	Картометрический метод	5.00	–
10129	379465.55	1269771.41	052° 15' 34.44"	038° 46' 16.35"	Картометрический метод	5.00	–
10130	379462.04	1269783.51	052° 15' 34.33"	038° 46' 16.99"	Картометрический метод	5.00	–
10131	379458.68	1269800.83	052° 15' 34.22"	038° 46' 17.90"	Картометрический метод	5.00	–
10132	379456.11	1269811.92	052° 15' 34.13"	038° 46' 18.48"	Картометрический метод	5.00	–
10133	379448.93	1269824.17	052° 15' 33.90"	038° 46' 19.13"	Картометрический метод	5.00	–
10134	379440.19	1269828.07	052° 15' 33.61"	038° 46' 19.33"	Картометрический метод	5.00	–
10135	379434.96	1269837.13	052° 15' 33.44"	038° 46' 19.81"	Картометрический метод	5.00	–
10136	379432.99	1269851.72	052° 15' 33.38"	038° 46' 20.58"	Картометрический	5.00	–

					метод		
10137	379428.15	1269871.46	052° 15' 33.22"	038° 46' 21.62"	Картометрический метод	5.00	–
10138	379425.36	1269887.24	052° 15' 33.13"	038° 46' 22.45"	Картометрический метод	5.00	–
10139	379424.50	1269900.27	052° 15' 33.10"	038° 46' 23.13"	Картометрический метод	5.00	–
10140	379426.04	1269918.92	052° 15' 33.14"	038° 46' 24.12"	Картометрический метод	5.00	–
10141	379423.31	1269932.42	052° 15' 33.05"	038° 46' 24.83"	Картометрический метод	5.00	–
10142	379422.92	1269942.02	052° 15' 33.04"	038° 46' 25.33"	Картометрический метод	5.00	–
10143	379429.40	1269956.15	052° 15' 33.25"	038° 46' 26.08"	Картометрический метод	5.00	–
10144	379430.10	1269964.42	052° 15' 33.27"	038° 46' 26.52"	Картометрический метод	5.00	–
10145	379425.58	1269973.48	052° 15' 33.12"	038° 46' 26.99"	Картометрический метод	5.00	–
10146	379423.94	1269987.92	052° 15' 33.07"	038° 46' 27.75"	Картометрический метод	5.00	–
10147	379422.61	1270010.32	052° 15' 33.02"	038° 46' 28.94"	Картометрический метод	5.00	–
10148	379425.34	1270030.30	052° 15' 33.11"	038° 46' 29.99"	Картометрический метод	5.00	–
10149	379431.90	1270041.07	052° 15' 33.32"	038° 46' 30.56"	Картометрический метод	5.00	–
10150	379430.49	1270050.05	052° 15' 33.27"	038° 46' 31.03"	Картометрический метод	5.00	–
10151	379424.79	1270064.10	052° 15' 33.09"	038° 46' 31.77"	Картометрический метод	5.00	–
10152	379422.84	1270092.12	052° 15' 33.02"	038° 46' 33.25"	Картометрический метод	5.00	–
10153	379441.26	1270133.64	052° 15' 33.61"	038° 46' 35.44"	Картометрический метод	5.00	–
10154	379456.17	1270162.13	052° 15' 34.09"	038° 46' 36.95"	Картометрический метод	5.00	–
10155	379458.12	1270174.54	052° 15' 34.15"	038° 46' 37.60"	Картометрический метод	5.00	–
10156	379454.30	1270194.99	052° 15' 34.02"	038° 46' 38.68"	Картометрический метод	5.00	–
10157	379457.81	1270207.48	052° 15' 34.13"	038° 46' 39.34"	Картометрический метод	5.00	–
10158	379476.08	1270238.08	052° 15' 34.72"	038° 46' 40.95"	Картометрический метод	5.00	–
10159	379488.33	1270253.69	052° 15' 35.12"	038° 46' 41.78"	Картометрический метод	5.00	–
10160	379506.59	1270282.56	052° 15' 35.70"	038° 46' 43.31"	Картометрический метод	5.00	–
10161	379510.50	1270296.93	052° 15' 35.83"	038° 46' 44.06"	Картометрический метод	5.00	–
10162	379515.34	1270308.32	052° 15' 35.98"	038° 46' 44.67"	Картометрический метод	5.00	–
10163	379528.21	1270326.34	052° 15' 36.40"	038° 46' 45.62"	Картометрический метод	5.00	–
10164	379533.29	1270333.46	052° 15' 36.56"	038° 46' 46.00"	Картометрический метод	5.00	–
10165	379547.34	1270342.04	052° 15' 37.01"	038° 46' 46.45"	Картометрический метод	5.00	–
10166	379555.53	1270348.83	052° 15' 37.28"	038° 46' 46.81"	Картометрический метод	5.00	–
10167	379569.58	1270350.24	052° 15' 37.73"	038° 46' 46.89"	Картометрический метод	5.00	–
10168	379581.60	1270356.48	052° 15' 38.12"	038° 46' 47.22"	Картометрический метод	5.00	–
10169	379595.34	1270355.00	052° 15' 38.56"	038° 46' 47.14"	Картометрический метод	5.00	–
10170	379606.19	1270349.46	052° 15' 38.92"	038° 46' 46.86"	Картометрический метод	5.00	–
10171	379613.45	1270342.51	052° 15' 39.15"	038° 46' 46.49"	Картометрический метод	5.00	–
10172	379636.86	1270336.19	052° 15' 39.91"	038° 46' 46.16"	Картометрический метод	5.00	–
10173	379663.64	1270319.02	052° 15' 40.78"	038° 46' 45.26"	Картометрический метод	5.00	–
10174	379678.92	1270309.07	052° 15' 41.27"	038° 46' 44.74"	Картометрический метод	5.00	–

10175	379707.81	1270297.47	052° 15' 42.21"	038° 46' 44.14"	Картометрический метод	5.00	–
10176	379721.71	1270292.09	052° 15' 42.66"	038° 46' 43.86"	Картометрический метод	5.00	–
10177	379736.22	1270279.13	052° 15' 43.13"	038° 46' 43.18"	Картометрический метод	5.00	–
10178	379740.36	1270271.01	052° 15' 43.27"	038° 46' 42.75"	Картометрический метод	5.00	–
10179	379764.95	1270266.10	052° 15' 44.06"	038° 46' 42.49"	Картометрический метод	5.00	–
10180	379803.90	1270262.04	052° 15' 45.32"	038° 46' 42.29"	Картометрический метод	5.00	–
10181	379835.12	1270266.41	052° 15' 46.33"	038° 46' 42.53"	Картометрический метод	5.00	–
10182	379847.37	1270276.63	052° 15' 46.73"	038° 46' 43.07"	Картометрический метод	5.00	–
10183	379874.61	1270288.03	052° 15' 47.61"	038° 46' 43.67"	Картометрический метод	5.00	–
10184	379889.75	1270285.14	052° 15' 48.10"	038° 46' 43.53"	Картометрический метод	5.00	–
10185	379899.74	1270289.59	052° 15' 48.42"	038° 46' 43.76"	Картометрический метод	5.00	–
10186	379911.14	1270302.94	052° 15' 48.79"	038° 46' 44.47"	Картометрический метод	5.00	–
10187	379930.11	1270341.96	052° 15' 49.40"	038° 46' 46.53"	Картометрический метод	5.00	–
10188	379932.99	1270354.35	052° 15' 49.49"	038° 46' 47.18"	Картометрический метод	5.00	–
10189	379933.62	1270367.64	052° 15' 49.51"	038° 46' 47.88"	Картометрический метод	5.00	–
10190	379928.64	1270377.93	052° 15' 49.34"	038° 46' 48.43"	Картометрический метод	5.00	–
10191	379917.46	1270396.68	052° 15' 48.98"	038° 46' 49.41"	Картометрический метод	5.00	–
10192	379892.80	1270418.61	052° 15' 48.18"	038° 46' 50.56"	Картометрический метод	5.00	–
10193	379869.38	1270449.60	052° 15' 47.42"	038° 46' 52.19"	Картометрический метод	5.00	–
10194	379855.80	1270485.03	052° 15' 46.97"	038° 46' 54.06"	Картометрический метод	5.00	–
10195	379854.47	1270524.84	052° 15' 46.93"	038° 46' 56.16"	Картометрический метод	5.00	–
10196	379854.63	1270548.49	052° 15' 46.93"	038° 46' 57.40"	Картометрический метод	5.00	–
10197	379860.56	1270566.21	052° 15' 47.12"	038° 46' 58.34"	Картометрический метод	5.00	–
10198	379868.29	1270596.41	052° 15' 47.36"	038° 46' 59.93"	Картометрический метод	5.00	–
10199	379875.24	1270613.04	052° 15' 47.59"	038° 47' 00.81"	Картометрический метод	5.00	–
10200	379875.31	1270623.26	052° 15' 47.59"	038° 47' 01.35"	Картометрический метод	5.00	–
10201	379871.88	1270628.57	052° 15' 47.47"	038° 47' 01.63"	Картометрический метод	5.00	–
10202	379863.37	1270644.03	052° 15' 47.20"	038° 47' 02.44"	Картометрический метод	5.00	–
10203	379861.81	1270653.31	052° 15' 47.15"	038° 47' 02.93"	Картометрический метод	5.00	–
10204	379861.89	1270671.34	052° 15' 47.15"	038° 47' 03.88"	Картометрический метод	5.00	–
10205	379868.05	1270685.32	052° 15' 47.34"	038° 47' 04.62"	Картометрический метод	5.00	–
10206	379883.82	1270704.44	052° 15' 47.85"	038° 47' 05.63"	Картометрический метод	5.00	–
10207	379900.37	1270717.94	052° 15' 48.38"	038° 47' 06.35"	Картометрический метод	5.00	–
10208	379916.45	1270730.98	052° 15' 48.90"	038° 47' 07.04"	Картометрический метод	5.00	–
10209	379925.03	1270743.78	052° 15' 49.18"	038° 47' 07.72"	Картометрический метод	5.00	–
10210	379930.96	1270759.15	052° 15' 49.37"	038° 47' 08.53"	Картометрический метод	5.00	–
10211	379949.54	1270779.99	052° 15' 49.97"	038° 47' 09.63"	Картометрический метод	5.00	–
10212	379957.58	1270794.28	052° 15' 50.23"	038° 47' 10.39"	Картометрический метод	5.00	–
10213	379963.59	1270804.89	052° 15' 50.42"	038° 47' 10.95"	Картометрический	5.00	–

					метод		
10214	379962.65	1270812.85	052° 15' 50.39"	038° 47' 11.37"	Картометрический метод	5.00	–
10215	379969.76	1270831.43	052° 15' 50.61"	038° 47' 12.35"	Картометрический метод	5.00	–
10216	379979.12	1270848.29	052° 15' 50.91"	038° 47' 13.24"	Картометрический метод	5.00	–
10217	379994.26	1270871.08	052° 15' 51.40"	038° 47' 14.44"	Картометрический метод	5.00	–
10218	380010.27	1270881.93	052° 15' 51.92"	038° 47' 15.02"	Картометрический метод	5.00	–
10219	380028.14	1270894.57	052° 15' 52.49"	038° 47' 15.69"	Картометрический метод	5.00	–
10220	380060.38	1270908.78	052° 15' 53.54"	038° 47' 16.45"	Картометрический метод	5.00	–
10221	380072.16	1270919.32	052° 15' 53.92"	038° 47' 17.00"	Картометрический метод	5.00	–
10222	380083.09	1270937.74	052° 15' 54.27"	038° 47' 17.98"	Картометрический метод	5.00	–
10223	380099.32	1270976.68	052° 15' 54.79"	038° 47' 20.04"	Картометрический метод	5.00	–
10224	380114.23	1270999.71	052° 15' 55.27"	038° 47' 21.25"	Картометрический метод	5.00	–
10225	380135.62	1271022.03	052° 15' 55.95"	038° 47' 22.43"	Картометрический метод	5.00	–
10226	380164.18	1271065.20	052° 15' 56.87"	038° 47' 24.72"	Картометрический метод	5.00	–
10227	380178.47	1271110.47	052° 15' 57.33"	038° 47' 27.11"	Картометрический метод	5.00	–
10228	380189.01	1271134.19	052° 15' 57.67"	038° 47' 28.36"	Картометрический метод	5.00	–
10229	380197.67	1271153.40	052° 15' 57.94"	038° 47' 29.38"	Картометрический метод	5.00	–
10230	380201.65	1271184.62	052° 15' 58.07"	038° 47' 31.02"	Картометрический метод	5.00	–
10231	380199.23	1271209.91	052° 15' 57.99"	038° 47' 32.36"	Картометрический метод	5.00	–
10232	380192.21	1271230.43	052° 15' 57.76"	038° 47' 33.44"	Картометрический метод	5.00	–
10233	380181.20	1271253.38	052° 15' 57.40"	038° 47' 34.64"	Картометрический метод	5.00	–
10234	380173.63	1271275.39	052° 15' 57.15"	038° 47' 35.80"	Картометрический метод	5.00	–
10235	380161.61	1271315.67	052° 15' 56.75"	038° 47' 37.92"	Картометрический метод	5.00	–
10236	380155.60	1271342.44	052° 15' 56.56"	038° 47' 39.33"	Картометрический метод	5.00	–
10237	380155.60	1271366.40	052° 15' 56.55"	038° 47' 40.60"	Картометрический метод	5.00	–
10238	380155.60	1271386.62	052° 15' 56.55"	038° 47' 41.66"	Картометрический метод	5.00	–
10239	380156.07	1271406.91	052° 15' 56.56"	038° 47' 42.73"	Картометрический метод	5.00	–
10240	380155.05	1271423.61	052° 15' 56.53"	038° 47' 43.61"	Картометрический метод	5.00	–
10241	380145.53	1271458.74	052° 15' 56.21"	038° 47' 45.46"	Картометрический метод	5.00	–
10242	380134.68	1271486.05	052° 15' 55.86"	038° 47' 46.90"	Картометрический метод	5.00	–
10243	380125.08	1271510.87	052° 15' 55.55"	038° 47' 48.21"	Картометрический метод	5.00	–
10244	380118.06	1271532.73	052° 15' 55.32"	038° 47' 49.36"	Картометрический метод	5.00	–
10245	380108.14	1271558.56	052° 15' 54.99"	038° 47' 50.72"	Картометрический метод	5.00	–
10246	380102.60	1271581.20	052° 15' 54.81"	038° 47' 51.91"	Картометрический метод	5.00	–
10247	380092.85	1271615.86	052° 15' 54.49"	038° 47' 53.74"	Картометрический метод	5.00	–
10248	380089.96	1271635.37	052° 15' 54.39"	038° 47' 54.77"	Картометрический метод	5.00	–
10249	380081.14	1271674.86	052° 15' 54.10"	038° 47' 56.85"	Картометрический метод	5.00	–
10250	380075.75	1271698.75	052° 15' 53.92"	038° 47' 58.10"	Картометрический метод	5.00	–
10251	380068.49	1271725.99	052° 15' 53.68"	038° 47' 59.54"	Картометрический метод	5.00	–

10252	380059.91	1271749.64	052° 15' 53.40"	038° 48' 00.78"	Картометрический метод	5.00	–
10253	380044.61	1271785.23	052° 15' 52.90"	038° 48' 02.66"	Картометрический метод	5.00	–
10254	380029.00	1271822.85	052° 15' 52.39"	038° 48' 04.64"	Картометрический метод	5.00	–
10255	380014.01	1271855.63	052° 15' 51.90"	038° 48' 06.36"	Картометрический метод	5.00	–
10256	379999.96	1271876.86	052° 15' 51.45"	038° 48' 07.48"	Картометрический метод	5.00	–
10257	379986.38	1271888.73	052° 15' 51.01"	038° 48' 08.10"	Картометрический метод	5.00	–
10258	379968.12	1271901.68	052° 15' 50.41"	038° 48' 08.78"	Картометрический метод	5.00	–
10259	379951.73	1271920.26	052° 15' 49.88"	038° 48' 09.76"	Картометрический метод	5.00	–
10260	379947.67	1271930.25	052° 15' 49.75"	038° 48' 10.28"	Картометрический метод	5.00	–
10261	379947.75	1271942.35	052° 15' 49.75"	038° 48' 10.92"	Картометрический метод	5.00	–
10262	379955.24	1271955.15	052° 15' 49.99"	038° 48' 11.60"	Картометрический метод	5.00	–
10263	379977.72	1271981.61	052° 15' 50.71"	038° 48' 13.00"	Картометрический метод	5.00	–
10264	379997.78	1272000.73	052° 15' 51.36"	038° 48' 14.01"	Картометрический метод	5.00	–
10265	380009.49	1272020.01	052° 15' 51.73"	038° 48' 15.03"	Картометрический метод	5.00	–
10266	380019.87	1272031.02	052° 15' 52.07"	038° 48' 15.61"	Картометрический метод	5.00	–
10267	380034.77	1272042.72	052° 15' 52.55"	038° 48' 16.23"	Картометрический метод	5.00	–
10268	380052.18	1272056.70	052° 15' 53.11"	038° 48' 16.97"	Картометрический метод	5.00	–
10269	380069.59	1272071.37	052° 15' 53.67"	038° 48' 17.75"	Картометрический метод	5.00	–
10270	380092.61	1272083.78	052° 15' 54.41"	038° 48' 18.41"	Картометрический метод	5.00	–
10271	380109.24	1272090.02	052° 15' 54.95"	038° 48' 18.74"	Картометрический метод	5.00	–
10272	380131.64	1272095.17	052° 15' 55.68"	038° 48' 19.02"	Картометрический метод	5.00	–
10273	380152.40	1272097.83	052° 15' 56.35"	038° 48' 19.17"	Картометрический метод	5.00	–
10274	380183.93	1272096.97	052° 15' 57.37"	038° 48' 19.13"	Картометрический метод	5.00	–
10275	380204.46	1272093.30	052° 15' 58.03"	038° 48' 18.94"	Картометрический метод	5.00	–
10276	380226.24	1272086.51	052° 15' 58.74"	038° 48' 18.59"	Картометрический метод	5.00	–
10277	380238.80	1272085.34	052° 15' 59.14"	038° 48' 18.53"	Картометрический метод	5.00	–
10278	380260.11	1272083.86	052° 15' 59.83"	038° 48' 18.45"	Картометрический метод	5.00	–
10279	380274.08	1272081.28	052° 16' 00.29"	038° 48' 18.32"	Картометрический метод	5.00	–
10280	380285.71	1272074.18	052° 16' 00.66"	038° 48' 17.95"	Картометрический метод	5.00	–
10281	380296.33	1272067.47	052° 16' 01.01"	038° 48' 17.60"	Картометрический метод	5.00	–
10282	380305.77	1272059.35	052° 16' 01.31"	038° 48' 17.17"	Картометрический метод	5.00	–
10283	380312.64	1272045.77	052° 16' 01.54"	038° 48' 16.46"	Картометрический метод	5.00	–
10284	380322.16	1272034.84	052° 16' 01.85"	038° 48' 15.88"	Картометрический метод	5.00	–
10285	380331.84	1272021.88	052° 16' 02.16"	038° 48' 15.20"	Картометрический метод	5.00	–
10286	380342.61	1272006.59	052° 16' 02.51"	038° 48' 14.40"	Картометрический метод	5.00	–
10287	380347.53	1271996.28	052° 16' 02.67"	038° 48' 13.86"	Картометрический метод	5.00	–
10288	380350.42	1271988.63	052° 16' 02.77"	038° 48' 13.45"	Картометрический метод	5.00	–
10289	380348.54	1271980.44	052° 16' 02.71"	038° 48' 13.02"	Картометрический метод	5.00	–
10290	380349.72	1271973.80	052° 16' 02.75"	038° 48' 12.67"	Картометрический	5.00	–

					метод		
10291	380354.40	1271964.05	052° 16' 02.90"	038° 48' 12.16"	Картометрический метод	5.00	–
10292	380355.26	1271956.24	052° 16' 02.93"	038° 48' 11.75"	Картометрический метод	5.00	–
10293	380361.42	1271945.08	052° 16' 03.13"	038° 48' 11.16"	Картометрический метод	5.00	–
10294	380368.60	1271929.24	052° 16' 03.37"	038° 48' 10.33"	Картометрический метод	5.00	–
10295	380377.89	1271915.81	052° 16' 03.67"	038° 48' 09.62"	Картометрический метод	5.00	–
10296	380385.23	1271912.61	052° 16' 03.91"	038° 48' 09.45"	Картометрический метод	5.00	–
10297	380401.78	1271916.04	052° 16' 04.44"	038° 48' 09.64"	Картометрический метод	5.00	–
10298	380412.47	1271917.14	052° 16' 04.79"	038° 48' 09.70"	Картометрический метод	5.00	–
10299	380421.99	1271916.51	052° 16' 05.09"	038° 48' 09.67"	Картометрический метод	5.00	–
10300	380436.51	1271906.58	052° 16' 05.57"	038° 48' 09.15"	Картометрический метод	5.00	–
10301	380455.55	1271901.29	052° 16' 06.18"	038° 48' 08.87"	Картометрический метод	5.00	–
10302	380465.00	1271898.01	052° 16' 06.49"	038° 48' 08.70"	Картометрический метод	5.00	–
10303	380475.46	1271905.35	052° 16' 06.83"	038° 48' 09.09"	Картометрический метод	5.00	–
10304	380498.95	1271913.06	052° 16' 07.58"	038° 48' 09.50"	Картометрический метод	5.00	–
10305	380511.99	1271916.04	052° 16' 08.01"	038° 48' 09.66"	Картометрический метод	5.00	–
10306	380521.20	1271910.74	052° 16' 08.30"	038° 48' 09.39"	Картометрический метод	5.00	–
10307	380540.49	1271915.20	052° 16' 08.93"	038° 48' 09.63"	Картометрический метод	5.00	–
10308	380554.29	1271918.39	052° 16' 09.37"	038° 48' 09.80"	Картометрический метод	5.00	–
10309	380580.20	1271919.48	052° 16' 10.21"	038° 48' 09.86"	Картометрический метод	5.00	–
10310	380619.23	1271916.67	052° 16' 11.48"	038° 48' 09.72"	Картометрический метод	5.00	–
10311	380628.91	1271913.08	052° 16' 11.79"	038° 48' 09.53"	Картометрический метод	5.00	–
10312	380638.12	1271899.34	052° 16' 12.09"	038° 48' 08.81"	Картометрический метод	5.00	–
10313	380650.61	1271877.17	052° 16' 12.50"	038° 48' 07.65"	Картометрический метод	5.00	–
10314	380661.22	1271872.18	052° 16' 12.84"	038° 48' 07.38"	Картометрический метод	5.00	–
10315	380681.67	1271869.06	052° 16' 13.50"	038° 48' 07.22"	Картометрический метод	5.00	–
10316	380705.71	1271863.91	052° 16' 14.28"	038° 48' 06.96"	Картометрический метод	5.00	–
10317	380714.77	1271865.62	052° 16' 14.57"	038° 48' 07.05"	Картометрический метод	5.00	–
10318	380727.25	1271876.71	052° 16' 14.98"	038° 48' 07.64"	Картометрический метод	5.00	–
10319	380736.46	1271876.71	052° 16' 15.27"	038° 48' 07.64"	Картометрический метод	5.00	–
10320	380748.33	1271869.53	052° 16' 15.66"	038° 48' 07.26"	Картометрический метод	5.00	–
10321	380760.50	1271853.13	052° 16' 16.06"	038° 48' 06.40"	Картометрический метод	5.00	–
10322	380769.87	1271843.14	052° 16' 16.36"	038° 48' 05.88"	Картометрический метод	5.00	–
10323	380781.42	1271839.87	052° 16' 16.73"	038° 48' 05.71"	Картометрический метод	5.00	–
10324	380805.46	1271848.92	052° 16' 17.51"	038° 48' 06.19"	Картометрический метод	5.00	–
10325	380813.74	1271861.88	052° 16' 17.78"	038° 48' 06.88"	Картометрический метод	5.00	–
10326	380835.44	1271874.36	052° 16' 18.48"	038° 48' 07.54"	Картометрический метод	5.00	–
10327	380858.54	1271894.35	052° 16' 19.22"	038° 48' 08.60"	Картометрический метод	5.00	–
10328	380886.17	1271921.04	052° 16' 20.11"	038° 48' 10.01"	Картометрический метод	5.00	–

10329	380914.11	1271943.83	052° 16' 21.01"	038° 48' 11.22"	Картометрический метод	5.00	–
10330	380924.57	1271954.76	052° 16' 21.35"	038° 48' 11.80"	Картометрический метод	5.00	–
10331	380951.26	1271980.36	052° 16' 22.21"	038° 48' 13.16"	Картометрический метод	5.00	–
10332	380985.45	1272013.30	052° 16' 23.31"	038° 48' 14.90"	Картометрический метод	5.00	–
10333	381011.37	1272040.62	052° 16' 24.14"	038° 48' 16.35"	Картометрический метод	5.00	–
10334	381037.75	1272072.62	052° 16' 24.99"	038° 48' 18.04"	Картометрический метод	5.00	–
10335	381062.26	1272099.00	052° 16' 25.78"	038° 48' 19.44"	Картометрический метод	5.00	–
10336	381095.19	1272130.22	052° 16' 26.84"	038° 48' 21.09"	Картометрический метод	5.00	–
10337	381114.08	1272150.20	052° 16' 27.45"	038° 48' 22.15"	Картометрический метод	5.00	–
10338	381125.01	1272167.37	052° 16' 27.80"	038° 48' 23.06"	Картометрический метод	5.00	–
10339	381138.59	1272197.81	052° 16' 28.24"	038° 48' 24.67"	Картометрический метод	5.00	–
10340	381155.29	1272235.59	052° 16' 28.77"	038° 48' 26.67"	Картометрический метод	5.00	–
10341	381173.56	1272278.99	052° 16' 29.36"	038° 48' 28.96"	Картометрический метод	5.00	–
10342	381186.51	1272313.02	052° 16' 29.77"	038° 48' 30.76"	Картометрический метод	5.00	–
10343	381194.16	1272340.34	052° 16' 30.01"	038° 48' 32.20"	Картометрический метод	5.00	–
10344	381212.90	1272377.49	052° 16' 30.62"	038° 48' 34.16"	Картометрический метод	5.00	–
10345	381230.36	1272419.95	052° 16' 31.17"	038° 48' 36.41"	Картометрический метод	5.00	–
10346	381242.07	1272447.43	052° 16' 31.55"	038° 48' 37.86"	Картометрический метод	5.00	–
10347	381255.03	1272481.38	052° 16' 31.96"	038° 48' 39.65"	Картометрический метод	5.00	–
10348	381262.29	1272510.26	052° 16' 32.19"	038° 48' 41.18"	Картометрический метод	5.00	–
10349	381265.33	1272534.69	052° 16' 32.29"	038° 48' 42.47"	Картометрический метод	5.00	–
10350	381264.55	1272556.07	052° 16' 32.26"	038° 48' 43.59"	Картометрический метод	5.00	–
10351	381264.71	1272575.28	052° 16' 32.26"	038° 48' 44.61"	Картометрический метод	5.00	–
10352	381259.56	1272592.91	052° 16' 32.09"	038° 48' 45.54"	Картометрический метод	5.00	–
10353	381252.06	1272606.65	052° 16' 31.85"	038° 48' 46.26"	Картометрический метод	5.00	–
10354	381241.13	1272640.84	052° 16' 31.49"	038° 48' 48.06"	Картометрический метод	5.00	–
10355	381230.21	1272668.16	052° 16' 31.13"	038° 48' 49.50"	Картометрический метод	5.00	–
10356	381224.59	1272695.32	052° 16' 30.95"	038° 48' 50.93"	Картометрический метод	5.00	–
10357	381223.65	1272726.23	052° 16' 30.91"	038° 48' 52.56"	Картометрический метод	5.00	–
10358	381225.21	1272756.82	052° 16' 30.96"	038° 48' 54.17"	Картометрический метод	5.00	–
10359	381228.33	1272775.25	052° 16' 31.06"	038° 48' 55.15"	Картометрический метод	5.00	–
10360	381247.22	1272815.05	052° 16' 31.66"	038° 48' 57.25"	Картометрический метод	5.00	–
10361	381257.84	1272842.37	052° 16' 32.00"	038° 48' 58.69"	Картометрический метод	5.00	–
10362	381260.65	1272860.63	052° 16' 32.09"	038° 48' 59.66"	Картометрический метод	5.00	–
10363	381252.22	1272885.92	052° 16' 31.81"	038° 49' 00.99"	Картометрический метод	5.00	–
10364	381243.01	1272895.60	052° 16' 31.51"	038° 49' 01.50"	Картометрический метод	5.00	–
10365	381234.27	1272916.05	052° 16' 31.23"	038° 49' 02.57"	Картометрический метод	5.00	–
10366	381222.09	1272940.56	052° 16' 30.83"	038° 49' 03.86"	Картометрический метод	5.00	–
10367	381212.57	1272967.88	052° 16' 30.52"	038° 49' 05.30"	Картометрический	5.00	–

					метод		
10368	381198.52	1273004.09	052° 16' 30.06"	038° 49' 07.21"	Картометрический метод	5.00	–
10369	381187.12	1273040.31	052° 16' 29.68"	038° 49' 09.12"	Картометрический метод	5.00	–
10370	381185.25	1273061.39	052° 16' 29.62"	038° 49' 10.23"	Картометрический метод	5.00	–
10371	381183.06	1273090.26	052° 16' 29.55"	038° 49' 11.75"	Картометрический метод	5.00	–
10372	381178.54	1273120.86	052° 16' 29.39"	038° 49' 13.36"	Картометрический метод	5.00	–
10373	381175.41	1273138.66	052° 16' 29.29"	038° 49' 14.30"	Картометрический метод	5.00	–
10374	381173.39	1273170.35	052° 16' 29.22"	038° 49' 15.97"	Картометрический метод	5.00	–
10375	381169.48	1273202.50	052° 16' 29.09"	038° 49' 17.67"	Картометрический метод	5.00	–
10376	381160.12	1273235.75	052° 16' 28.78"	038° 49' 19.42"	Картометрический метод	5.00	–
10377	381147.32	1273268.22	052° 16' 28.36"	038° 49' 21.13"	Картометрический метод	5.00	–
10378	381131.55	1273305.22	052° 16' 27.85"	038° 49' 23.07"	Картометрический метод	5.00	–
10379	381111.41	1273354.71	052° 16' 27.19"	038° 49' 25.68"	Картометрический метод	5.00	–
10380	381095.72	1273394.12	052° 16' 26.67"	038° 49' 27.75"	Картометрический метод	5.00	–
10381	381080.66	1273440.41	052° 16' 26.18"	038° 49' 30.19"	Картометрический метод	5.00	–
10382	381069.11	1273475.22	052° 16' 25.80"	038° 49' 32.02"	Картометрический метод	5.00	–
10383	381060.52	1273508.70	052° 16' 25.52"	038° 49' 33.79"	Картометрический метод	5.00	–
10384	381045.93	1273534.85	052° 16' 25.04"	038° 49' 35.16"	Картометрический метод	5.00	–
10385	381033.36	1273553.74	052° 16' 24.63"	038° 49' 36.16"	Картометрический метод	5.00	–
10386	381015.56	1273566.54	052° 16' 24.05"	038° 49' 36.83"	Картометрический метод	5.00	–
10387	380999.02	1273583.71	052° 16' 23.52"	038° 49' 37.73"	Картометрический метод	5.00	–
10388	380976.38	1273597.92	052° 16' 22.78"	038° 49' 38.47"	Картометрический метод	5.00	–
10389	380953.12	1273598.39	052° 16' 22.03"	038° 49' 38.49"	Картометрический метод	5.00	–
10390	380932.98	1273610.41	052° 16' 21.38"	038° 49' 39.12"	Картометрический метод	5.00	–
10391	380917.61	1273616.42	052° 16' 20.88"	038° 49' 39.43"	Картометрический метод	5.00	–
10392	380890.37	1273637.10	052° 16' 19.99"	038° 49' 40.52"	Картометрический метод	5.00	–
10393	380870.78	1273649.35	052° 16' 19.36"	038° 49' 41.16"	Картометрический метод	5.00	–
10394	380856.96	1273660.52	052° 16' 18.91"	038° 49' 41.74"	Картометрический метод	5.00	–
10395	380838.85	1273680.96	052° 16' 18.32"	038° 49' 42.82"	Картометрический метод	5.00	–
10396	380820.90	1273711.64	052° 16' 17.73"	038° 49' 44.43"	Картометрический метод	5.00	–
10397	380815.20	1273728.89	052° 16' 17.55"	038° 49' 45.34"	Картометрический метод	5.00	–
10398	380815.98	1273745.44	052° 16' 17.57"	038° 49' 46.21"	Картометрический метод	5.00	–
10399	380813.33	1273766.90	052° 16' 17.48"	038° 49' 47.34"	Картометрический метод	5.00	–
10400	380811.92	1273781.81	052° 16' 17.43"	038° 49' 48.13"	Картометрический метод	5.00	–
10401	380810.91	1273802.34	052° 16' 17.40"	038° 49' 49.21"	Картометрический метод	5.00	–
10402	380815.28	1273816.54	052° 16' 17.54"	038° 49' 49.96"	Картометрический метод	5.00	–
10403	380832.37	1273835.20	052° 16' 18.09"	038° 49' 50.95"	Картометрический метод	5.00	–
10404	380847.44	1273849.17	052° 16' 18.57"	038° 49' 51.69"	Картометрический метод	5.00	–
10405	380852.75	1273860.72	052° 16' 18.74"	038° 49' 52.30"	Картометрический метод	5.00	–

10406	380858.05	1273877.66	052° 16' 18.91"	038° 49' 53.19"	Картометрический метод	5.00	–
10407	380860.47	1273891.39	052° 16' 18.99"	038° 49' 53.92"	Картометрический метод	5.00	–
10408	380858.37	1273902.32	052° 16' 18.92"	038° 49' 54.50"	Картометрический метод	5.00	–
10409	380850.25	1273913.64	052° 16' 18.65"	038° 49' 55.09"	Картометрический метод	5.00	–
10410	380844.00	1273923.32	052° 16' 18.45"	038° 49' 55.60"	Картометрический метод	5.00	–
10411	380842.83	1273933.39	052° 16' 18.41"	038° 49' 56.13"	Картометрический метод	5.00	–
10412	380845.18	1273949.07	052° 16' 18.48"	038° 49' 56.96"	Картометрический метод	5.00	–
10413	380854.31	1273970.54	052° 16' 18.77"	038° 49' 58.09"	Картометрический метод	5.00	–
10414	380864.45	1273985.92	052° 16' 19.10"	038° 49' 58.91"	Картометрический метод	5.00	–
10415	380874.44	1273994.58	052° 16' 19.42"	038° 49' 59.37"	Картометрический метод	5.00	–
10416	380884.12	1273996.45	052° 16' 19.73"	038° 49' 59.47"	Картометрический метод	5.00	–
10417	380893.57	1273998.01	052° 16' 20.04"	038° 49' 59.55"	Картометрический метод	5.00	–
10418	380906.13	1274003.17	052° 16' 20.45"	038° 49' 59.83"	Картометрический метод	5.00	–
10419	380923.85	1274010.58	052° 16' 21.02"	038° 50' 00.22"	Картометрический метод	5.00	–
10420	380932.67	1274016.04	052° 16' 21.30"	038° 50' 00.51"	Картометрический метод	5.00	–
10421	380945.55	1274032.12	052° 16' 21.72"	038° 50' 01.36"	Картометрический метод	5.00	–
10422	380954.60	1274050.86	052° 16' 22.01"	038° 50' 02.35"	Картометрический метод	5.00	–
10423	380963.11	1274070.99	052° 16' 22.28"	038° 50' 03.42"	Картометрический метод	5.00	–
10424	380974.20	1274089.88	052° 16' 22.63"	038° 50' 04.42"	Картометрический метод	5.00	–
10425	380985.90	1274114.00	052° 16' 23.01"	038° 50' 05.69"	Картометрический метод	5.00	–
10426	380997.38	1274136.63	052° 16' 23.38"	038° 50' 06.89"	Картометрический метод	5.00	–
10427	381009.48	1274153.96	052° 16' 23.77"	038° 50' 07.81"	Картометрический метод	5.00	–
10428	381026.33	1274173.01	052° 16' 24.31"	038° 50' 08.81"	Картометрический метод	5.00	–
10429	381034.76	1274188.07	052° 16' 24.58"	038° 50' 09.61"	Картометрический метод	5.00	–
10430	381047.49	1274205.32	052° 16' 24.99"	038° 50' 10.52"	Картометрический метод	5.00	–
10431	381052.95	1274217.50	052° 16' 25.16"	038° 50' 11.17"	Картометрический метод	5.00	–
10432	381055.60	1274227.72	052° 16' 25.25"	038° 50' 11.71"	Картометрический метод	5.00	–
10433	381056.31	1274254.34	052° 16' 25.26"	038° 50' 13.11"	Картометрический метод	5.00	–
10434	381055.92	1274290.48	052° 16' 25.25"	038° 50' 15.02"	Картометрический метод	5.00	–
10435	381053.50	1274317.17	052° 16' 25.16"	038° 50' 16.42"	Картометрический метод	5.00	–
10436	381050.84	1274333.25	052° 16' 25.08"	038° 50' 17.27"	Картометрический метод	5.00	–
10437	381048.27	1274355.49	052° 16' 24.99"	038° 50' 18.44"	Картометрический метод	5.00	–
10438	381047.25	1274381.56	052° 16' 24.95"	038° 50' 19.82"	Картометрический метод	5.00	–
10439	381044.05	1274392.96	052° 16' 24.85"	038° 50' 20.42"	Картометрический метод	5.00	–
10440	381036.95	1274400.84	052° 16' 24.62"	038° 50' 20.83"	Картометрический метод	5.00	–
10441	381030.24	1274403.03	052° 16' 24.40"	038° 50' 20.95"	Картометрический метод	5.00	–
10442	381020.79	1274399.75	052° 16' 24.09"	038° 50' 20.77"	Картометрический метод	5.00	–
10443	381004.64	1274401.70	052° 16' 23.57"	038° 50' 20.87"	Картометрический метод	5.00	–
10444	380989.57	1274409.43	052° 16' 23.08"	038° 50' 21.27"	Картометрический	5.00	–

					метод		
10445	380963.35	1274427.61	052° 16' 22.23"	038° 50' 22.23"	Картометрический метод	5.00	–
10446	380948.05	1274438.70	052° 16' 21.73"	038° 50' 22.81"	Картометрический метод	5.00	–
10447	380931.34	1274457.20	052° 16' 21.19"	038° 50' 23.78"	Картометрический метод	5.00	–
10448	380916.05	1274475.07	052° 16' 20.69"	038° 50' 24.72"	Картометрический метод	5.00	–
10449	380901.76	1274496.85	052° 16' 20.23"	038° 50' 25.86"	Картометрический метод	5.00	–
10450	380892.63	1274516.98	052° 16' 19.93"	038° 50' 26.92"	Картометрический метод	5.00	–
10451	380890.91	1274532.83	052° 16' 19.87"	038° 50' 27.76"	Картометрический метод	5.00	–
10452	380892.32	1274549.61	052° 16' 19.91"	038° 50' 28.64"	Картометрический метод	5.00	–
10453	380897.08	1274569.59	052° 16' 20.06"	038° 50' 29.70"	Картометрический метод	5.00	–
10454	380907.46	1274590.51	052° 16' 20.40"	038° 50' 30.80"	Картометрический метод	5.00	–
10455	380919.72	1274609.16	052° 16' 20.79"	038° 50' 31.79"	Картометрический метод	5.00	–
10456	380932.36	1274632.19	052° 16' 21.19"	038° 50' 33.01"	Картометрический метод	5.00	–
10457	380946.64	1274653.89	052° 16' 21.65"	038° 50' 34.15"	Картометрический метод	5.00	–
10458	380957.88	1274666.92	052° 16' 22.01"	038° 50' 34.84"	Картометрический метод	5.00	–
10459	380974.74	1274677.46	052° 16' 22.56"	038° 50' 35.40"	Картометрический метод	5.00	–
10460	380983.41	1274686.51	052° 16' 22.84"	038° 50' 35.88"	Картометрический метод	5.00	–
10461	380999.72	1274701.89	052° 16' 23.36"	038° 50' 36.70"	Картометрический метод	5.00	–
10462	381018.76	1274716.33	052° 16' 23.98"	038° 50' 37.47"	Картометрический метод	5.00	–
10463	381029.93	1274725.93	052° 16' 24.34"	038° 50' 37.98"	Картометрический метод	5.00	–
10464	381041.79	1274742.71	052° 16' 24.72"	038° 50' 38.86"	Картометрический метод	5.00	–
10465	381049.59	1274761.52	052° 16' 24.97"	038° 50' 39.86"	Картометрический метод	5.00	–
10466	381052.33	1274779.47	052° 16' 25.05"	038° 50' 40.81"	Картометрический метод	5.00	–
10467	381060.52	1274793.68	052° 16' 25.32"	038° 50' 41.56"	Картометрический метод	5.00	–
10468	381069.65	1274812.88	052° 16' 25.61"	038° 50' 42.57"	Картометрический метод	5.00	–
10469	381078.01	1274838.56	052° 16' 25.87"	038° 50' 43.93"	Картометрический метод	5.00	–
10470	381083.63	1274865.88	052° 16' 26.05"	038° 50' 45.37"	Картометрический метод	5.00	–
10471	381084.41	1274883.60	052° 16' 26.07"	038° 50' 46.31"	Картометрический метод	5.00	–
10472	381081.91	1274909.04	052° 16' 25.99"	038° 50' 47.65"	Картометрический метод	5.00	–
10473	381076.91	1274930.58	052° 16' 25.82"	038° 50' 48.78"	Картометрический метод	5.00	–
10474	381072.31	1274944.63	052° 16' 25.67"	038° 50' 49.52"	Картометрический метод	5.00	–
10475	381068.40	1274951.81	052° 16' 25.54"	038° 50' 49.90"	Картометрический метод	5.00	–
10476	381061.46	1274958.37	052° 16' 25.32"	038° 50' 50.24"	Картометрический метод	5.00	–
10477	381057.95	1274965.16	052° 16' 25.20"	038° 50' 50.60"	Картометрический метод	5.00	–
10478	381053.57	1274985.14	052° 16' 25.06"	038° 50' 51.65"	Картометрический метод	5.00	–
10479	381051.70	1274998.33	052° 16' 25.00"	038° 50' 52.35"	Картометрический метод	5.00	–
10480	381046.00	1275009.10	052° 16' 24.81"	038° 50' 52.91"	Картометрический метод	5.00	–
10481	381036.95	1275019.02	052° 16' 24.52"	038° 50' 53.43"	Картометрический метод	5.00	–
10482	381026.72	1275034.39	052° 16' 24.18"	038° 50' 54.24"	Картометрический метод	5.00	–

10483	381018.45	1275052.74	052° 16' 23.91"	038° 50' 55.21"	Картометрический метод	5.00	–
10484	381011.97	1275070.06	052° 16' 23.70"	038° 50' 56.12"	Картометрический метод	5.00	–
10485	381007.37	1275093.17	052° 16' 23.55"	038° 50' 57.34"	Картометрический метод	5.00	–
10486	381006.04	1275111.35	052° 16' 23.50"	038° 50' 58.30"	Картометрический метод	5.00	–
10487	381010.96	1275123.22	052° 16' 23.66"	038° 50' 58.92"	Картометрический метод	5.00	–
10488	381016.34	1275142.11	052° 16' 23.83"	038° 50' 59.92"	Картометрический метод	5.00	–
10489	381015.80	1275154.13	052° 16' 23.81"	038° 51' 00.55"	Картометрический метод	5.00	–
10490	381008.23	1275162.87	052° 16' 23.56"	038° 51' 01.01"	Картометрический метод	5.00	–
10491	381004.17	1275171.37	052° 16' 23.43"	038° 51' 01.46"	Картометрический метод	5.00	–
10492	381005.10	1275174.26	052° 16' 23.46"	038° 51' 01.61"	Картометрический метод	5.00	–
10493	381009.87	1275173.95	052° 16' 23.61"	038° 51' 01.60"	Картометрический метод	5.00	–
10494	381013.38	1275170.52	052° 16' 23.73"	038° 51' 01.42"	Картометрический метод	5.00	–
10495	381016.27	1275181.05	052° 16' 23.82"	038° 51' 01.98"	Картометрический метод	5.00	–
10496	381019.78	1275187.22	052° 16' 23.93"	038° 51' 02.30"	Картометрический метод	5.00	–
10497	381018.84	1275211.96	052° 16' 23.90"	038° 51' 03.61"	Картометрический метод	5.00	–
10498	381013.07	1275219.22	052° 16' 23.71"	038° 51' 03.99"	Картометрический метод	5.00	–
10499	381005.88	1275229.60	052° 16' 23.48"	038° 51' 04.53"	Картометрический метод	5.00	–
10500	380998.47	1275241.62	052° 16' 23.23"	038° 51' 05.16"	Картометрический метод	5.00	–
10501	380989.81	1275251.61	052° 16' 22.95"	038° 51' 05.69"	Картометрический метод	5.00	–
10502	380987.85	1275259.03	052° 16' 22.89"	038° 51' 06.08"	Картометрический метод	5.00	–
10503	380983.75	1275264.06	052° 16' 22.75"	038° 51' 06.34"	Картометрический метод	5.00	–
10504	380967.17	1275284.08	052° 16' 22.22"	038° 51' 07.40"	Картометрический метод	5.00	–
10505	380955.31	1275298.83	052° 16' 21.83"	038° 51' 08.17"	Картометрический метод	5.00	–
10506	380950.31	1275313.27	052° 16' 21.66"	038° 51' 08.93"	Картометрический метод	5.00	–
10507	380953.43	1275321.47	052° 16' 21.76"	038° 51' 09.36"	Картометрический метод	5.00	–
10508	380953.90	1275330.84	052° 16' 21.78"	038° 51' 09.86"	Картометрический метод	5.00	–
10509	380962.25	1275339.50	052° 16' 22.05"	038° 51' 10.32"	Картометрический метод	5.00	–
10510	380973.88	1275340.20	052° 16' 22.42"	038° 51' 10.36"	Картометрический метод	5.00	–
10511	380984.11	1275347.15	052° 16' 22.75"	038° 51' 10.73"	Картометрический метод	5.00	–
10512	381000.19	1275352.07	052° 16' 23.27"	038° 51' 10.99"	Картометрический метод	5.00	–
10513	381003.62	1275356.67	052° 16' 23.38"	038° 51' 11.23"	Картометрический метод	5.00	–
10514	381008.85	1275371.89	052° 16' 23.55"	038° 51' 12.04"	Картометрический метод	5.00	–
10515	381015.64	1275390.00	052° 16' 23.77"	038° 51' 12.99"	Картометрический метод	5.00	–
10516	381023.06	1275402.33	052° 16' 24.00"	038° 51' 13.65"	Картометрический метод	5.00	–
10517	381029.07	1275414.74	052° 16' 24.20"	038° 51' 14.30"	Картометрический метод	5.00	–
10518	381031.49	1275427.46	052° 16' 24.27"	038° 51' 14.97"	Картометрический метод	5.00	–
10519	381032.34	1275439.95	052° 16' 24.30"	038° 51' 15.63"	Картометрический метод	5.00	–
10520	381036.40	1275448.54	052° 16' 24.43"	038° 51' 16.09"	Картометрический метод	5.00	–
10521	381038.43	1275463.21	052° 16' 24.49"	038° 51' 16.86"	Картометрический	5.00	–

					метод		
10522	381037.42	1275478.12	052° 16' 24.46"	038° 51' 17.65"	Картометрический метод	5.00	–
10523	381033.13	1275498.57	052° 16' 24.31"	038° 51' 18.73"	Картометрический метод	5.00	–
10524	381032.66	1275515.90	052° 16' 24.30"	038° 51' 19.64"	Картометрический метод	5.00	–
10525	381030.63	1275540.87	052° 16' 24.23"	038° 51' 20.96"	Картометрический метод	5.00	–
10526	381028.44	1275562.73	052° 16' 24.15"	038° 51' 22.11"	Картометрический метод	5.00	–
10527	381026.26	1275578.73	052° 16' 24.08"	038° 51' 22.95"	Картометрический метод	5.00	–
10528	381024.15	1275593.64	052° 16' 24.01"	038° 51' 23.74"	Картометрический метод	5.00	–
10529	381018.30	1275613.85	052° 16' 23.81"	038° 51' 24.80"	Картометрический метод	5.00	–
10530	381016.19	1275629.78	052° 16' 23.74"	038° 51' 25.64"	Картометрический метод	5.00	–
10531	381010.26	1275661.93	052° 16' 23.55"	038° 51' 27.33"	Картометрический метод	5.00	–
10532	381003.93	1275689.17	052° 16' 23.34"	038° 51' 28.77"	Картометрический метод	5.00	–
10533	380997.07	1275713.84	052° 16' 23.11"	038° 51' 30.07"	Картометрический метод	5.00	–
10534	380991.68	1275737.80	052° 16' 22.93"	038° 51' 31.33"	Картометрический метод	5.00	–
10535	380989.49	1275755.36	052° 16' 22.86"	038° 51' 32.26"	Картометрический метод	5.00	–
10536	380986.06	1275779.40	052° 16' 22.74"	038° 51' 33.52"	Картометрический метод	5.00	–
10537	380983.02	1275790.95	052° 16' 22.64"	038° 51' 34.13"	Картометрический метод	5.00	–
10538	380977.01	1275800.09	052° 16' 22.45"	038° 51' 34.61"	Картометрический метод	5.00	–
10539	380970.61	1275809.92	052° 16' 22.24"	038° 51' 35.13"	Картометрический метод	5.00	–
10540	380966.78	1275822.10	052° 16' 22.11"	038° 51' 35.77"	Картометрический метод	5.00	–
10541	380964.52	1275842.63	052° 16' 22.04"	038° 51' 36.85"	Картометрический метод	5.00	–
10542	380966.47	1275866.20	052° 16' 22.10"	038° 51' 38.10"	Картометрический метод	5.00	–
10543	380964.75	1275886.88	052° 16' 22.04"	038° 51' 39.19"	Картометрический метод	5.00	–
10544	380959.05	1275904.05	052° 16' 21.85"	038° 51' 40.09"	Картометрический метод	5.00	–
10545	380947.74	1275924.74	052° 16' 21.48"	038° 51' 41.18"	Картометрический метод	5.00	–
10546	380940.24	1275933.87	052° 16' 21.24"	038° 51' 41.66"	Картометрический метод	5.00	–
10547	380934.70	1275934.65	052° 16' 21.06"	038° 51' 41.70"	Картометрический метод	5.00	–
10548	380932.75	1275929.34	052° 16' 20.99"	038° 51' 41.42"	Картометрический метод	5.00	–
10549	380929.24	1275927.94	052° 16' 20.88"	038° 51' 41.34"	Картометрический метод	5.00	–
10550	380923.38	1275934.49	052° 16' 20.69"	038° 51' 41.69"	Картометрический метод	5.00	–
10551	380920.65	1275940.35	052° 16' 20.60"	038° 51' 41.99"	Картометрический метод	5.00	–
10552	380921.12	1275956.89	052° 16' 20.61"	038° 51' 42.87"	Картометрический метод	5.00	–
10553	380925.02	1275970.47	052° 16' 20.74"	038° 51' 43.58"	Картометрический метод	5.00	–
10554	380936.03	1275993.97	052° 16' 21.09"	038° 51' 44.83"	Картометрический метод	5.00	–
10555	380940.95	1276008.64	052° 16' 21.25"	038° 51' 45.60"	Картометрический метод	5.00	–
10556	380943.76	1276021.29	052° 16' 21.33"	038° 51' 46.27"	Картометрический метод	5.00	–
10557	380948.83	1276033.07	052° 16' 21.50"	038° 51' 46.89"	Картометрический метод	5.00	–
10558	380956.95	1276042.52	052° 16' 21.76"	038° 51' 47.39"	Картометрический метод	5.00	–
10559	380968.26	1276055.40	052° 16' 22.12"	038° 51' 48.07"	Картометрический метод	5.00	–

10560	380985.59	1276077.02	052° 16' 22.68"	038° 51' 49.22"	Картометрический метод	5.00	–
10561	381001.20	1276100.43	052° 16' 23.18"	038° 51' 50.46"	Картометрический метод	5.00	–
10562	381007.76	1276110.97	052° 16' 23.39"	038° 51' 51.02"	Картометрический метод	5.00	–
10563	381016.11	1276117.06	052° 16' 23.66"	038° 51' 51.34"	Картометрический метод	5.00	–
10564	381028.99	1276122.36	052° 16' 24.07"	038° 51' 51.62"	Картометрический метод	5.00	–
10565	381044.91	1276132.36	052° 16' 24.59"	038° 51' 52.15"	Картометрический метод	5.00	–
10566	381057.95	1276142.19	052° 16' 25.01"	038° 51' 52.68"	Картометрический метод	5.00	–
10567	381069.65	1276154.13	052° 16' 25.39"	038° 51' 53.31"	Картометрический метод	5.00	–
10568	381087.14	1276168.81	052° 16' 25.95"	038° 51' 54.09"	Картометрический метод	5.00	–
10569	381100.64	1276181.84	052° 16' 26.38"	038° 51' 54.78"	Картометрический метод	5.00	–
10570	381112.66	1276185.20	052° 16' 26.77"	038° 51' 54.96"	Картометрический метод	5.00	–
10571	381123.20	1276190.11	052° 16' 27.11"	038° 51' 55.22"	Картометрический метод	5.00	–
10572	381142.16	1276199.87	052° 16' 27.72"	038° 51' 55.74"	Картометрический метод	5.00	–
10573	381147.00	1276206.82	052° 16' 27.88"	038° 51' 56.11"	Картометрический метод	5.00	–
10574	381146.46	1276221.73	052° 16' 27.86"	038° 51' 56.90"	Картометрический метод	5.00	–
10575	381145.75	1276238.35	052° 16' 27.83"	038° 51' 57.77"	Картометрический метод	5.00	–
10576	381147.16	1276253.73	052° 16' 27.88"	038° 51' 58.58"	Картометрический метод	5.00	–
10577	381153.09	1276275.19	052° 16' 28.06"	038° 51' 59.72"	Картометрический метод	5.00	–
10578	381159.80	1276301.18	052° 16' 28.28"	038° 52' 01.09"	Картометрический метод	5.00	–
10579	381164.02	1276317.26	052° 16' 28.41"	038° 52' 01.94"	Картометрический метод	5.00	–
10580	381165.03	1276337.71	052° 16' 28.44"	038° 52' 03.02"	Картометрический метод	5.00	–
10581	381167.30	1276355.27	052° 16' 28.51"	038° 52' 03.94"	Картометрический метод	5.00	–
10582	381173.93	1276373.85	052° 16' 28.72"	038° 52' 04.93"	Картометрический метод	5.00	–
10583	381179.24	1276386.34	052° 16' 28.89"	038° 52' 05.59"	Картометрический метод	5.00	–
10584	381184.78	1276414.59	052° 16' 29.07"	038° 52' 07.08"	Картометрический метод	5.00	–
10585	381185.25	1276434.57	052° 16' 29.08"	038° 52' 08.13"	Картометрический метод	5.00	–
10586	381182.36	1276457.83	052° 16' 28.98"	038° 52' 09.36"	Картометрический метод	5.00	–
10587	381177.68	1276470.48	052° 16' 28.83"	038° 52' 10.02"	Картометрический метод	5.00	–
10588	381167.53	1276486.24	052° 16' 28.49"	038° 52' 10.85"	Картометрический метод	5.00	–
10589	381167.06	1276497.87	052° 16' 28.48"	038° 52' 11.47"	Картометрический метод	5.00	–
10590	381169.64	1276517.70	052° 16' 28.56"	038° 52' 12.51"	Картометрический метод	5.00	–
10591	381176.43	1276541.35	052° 16' 28.77"	038° 52' 13.76"	Картометрический метод	5.00	–
10592	381184.78	1276558.52	052° 16' 29.04"	038° 52' 14.67"	Картометрический метод	5.00	–
10593	381193.05	1276577.33	052° 16' 29.30"	038° 52' 15.66"	Картометрический метод	5.00	–
10594	381198.52	1276597.08	052° 16' 29.48"	038° 52' 16.71"	Картометрический метод	5.00	–
10595	381202.34	1276617.45	052° 16' 29.60"	038° 52' 17.78"	Картометрический метод	5.00	–
10596	381207.18	1276627.83	052° 16' 29.75"	038° 52' 18.33"	Картометрический метод	5.00	–
10597	381213.82	1276639.07	052° 16' 29.97"	038° 52' 18.93"	Картометрический метод	5.00	–
10598	381222.01	1276646.88	052° 16' 30.23"	038° 52' 19.34"	Картометрический	5.00	–

					метод		
10599	381224.04	1276653.59	052° 16' 30.29"	038° 52' 19.69"	Картометрический метод	5.00	–
10600	381222.64	1276674.90	052° 16' 30.24"	038° 52' 20.82"	Картометрический метод	5.00	–
10601	381224.28	1276686.92	052° 16' 30.30"	038° 52' 21.45"	Картометрический метод	5.00	–
10602	381228.88	1276701.20	052° 16' 30.44"	038° 52' 22.21"	Картометрический метод	5.00	–
10603	381235.44	1276718.76	052° 16' 30.65"	038° 52' 23.13"	Картометрический метод	5.00	–
10604	381247.07	1276747.17	052° 16' 31.02"	038° 52' 24.64"	Картометрический метод	5.00	–
10605	381253.86	1276760.83	052° 16' 31.24"	038° 52' 25.36"	Картометрический метод	5.00	–
10606	381261.04	1276770.59	052° 16' 31.47"	038° 52' 25.88"	Картометрический метод	5.00	–
10607	381272.36	1276775.27	052° 16' 31.84"	038° 52' 26.13"	Картометрический метод	5.00	–
10608	381300.77	1276782.14	052° 16' 32.75"	038° 52' 26.50"	Картометрический метод	5.00	–
10609	381314.97	1276790.26	052° 16' 33.21"	038° 52' 26.93"	Картометрический метод	5.00	–
10610	381324.03	1276798.22	052° 16' 33.50"	038° 52' 27.35"	Картометрический метод	5.00	–
10611	381331.99	1276816.02	052° 16' 33.76"	038° 52' 28.29"	Картометрический метод	5.00	–
10612	381339.95	1276841.62	052° 16' 34.01"	038° 52' 29.64"	Картометрический метод	5.00	–
10613	381349.16	1276860.97	052° 16' 34.31"	038° 52' 30.67"	Картометрический метод	5.00	–
10614	381363.68	1276882.36	052° 16' 34.77"	038° 52' 31.80"	Картометрический метод	5.00	–
10615	381375.38	1276891.26	052° 16' 35.15"	038° 52' 32.27"	Картометрический метод	5.00	–
10616	381391.00	1276902.50	052° 16' 35.65"	038° 52' 32.87"	Картометрический метод	5.00	–
10617	381402.55	1276912.72	052° 16' 36.02"	038° 52' 33.41"	Картометрический метод	5.00	–
10618	381415.35	1276932.63	052° 16' 36.43"	038° 52' 34.47"	Картометрический метод	5.00	–
10619	381433.77	1276966.19	052° 16' 37.02"	038° 52' 36.24"	Картометрический метод	5.00	–
10620	381444.38	1276978.52	052° 16' 37.37"	038° 52' 36.89"	Картометрический метод	5.00	–
10621	381455.00	1277001.78	052° 16' 37.71"	038° 52' 38.12"	Картометрический метод	5.00	–
10622	381464.83	1277031.13	052° 16' 38.02"	038° 52' 39.67"	Картометрический метод	5.00	–
10623	381474.20	1277059.70	052° 16' 38.32"	038° 52' 41.18"	Картометрический метод	5.00	–
10624	381481.22	1277088.11	052° 16' 38.54"	038° 52' 42.68"	Картометрический метод	5.00	–
10625	381484.35	1277114.02	052° 16' 38.63"	038° 52' 44.05"	Картометрический метод	5.00	–
10626	381485.59	1277144.30	052° 16' 38.67"	038° 52' 45.65"	Картометрический метод	5.00	–
10627	381487.94	1277172.87	052° 16' 38.74"	038° 52' 47.16"	Картометрический метод	5.00	–
10628	381486.22	1277188.01	052° 16' 38.68"	038° 52' 47.96"	Картометрический метод	5.00	–
10629	381477.79	1277214.55	052° 16' 38.40"	038° 52' 49.35"	Картометрический метод	5.00	–
10630	381475.92	1277236.87	052° 16' 38.34"	038° 52' 50.53"	Картометрический метод	5.00	–
10631	381473.42	1277251.39	052° 16' 38.26"	038° 52' 51.29"	Картометрический метод	5.00	–
10632	381464.83	1277280.58	052° 16' 37.97"	038° 52' 52.83"	Картометрический метод	5.00	–
10633	381454.84	1277306.34	052° 16' 37.65"	038° 52' 54.19"	Картометрический метод	5.00	–
10634	381438.76	1277334.75	052° 16' 37.12"	038° 52' 55.68"	Картометрический метод	5.00	–
10635	381424.71	1277367.85	052° 16' 36.66"	038° 52' 57.42"	Картометрический метод	5.00	–
10636	381407.85	1277404.06	052° 16' 36.11"	038° 52' 59.33"	Картометрический метод	5.00	–

10637	381389.12	1277438.41	052° 16' 35.50"	038° 53' 01.13"	Картометрический метод	5.00	–
10638	381378.66	1277459.64	052° 16' 35.15"	038° 53' 02.25"	Картометрический метод	5.00	–
10639	381373.91	1277471.88	052° 16' 35.00"	038° 53' 02.90"	Картометрический метод	5.00	–
10640	381367.66	1277476.08	052° 16' 34.80"	038° 53' 03.11"	Картометрический метод	5.00	–
10641	381360.16	1277477.28	052° 16' 34.55"	038° 53' 03.18"	Картометрический метод	5.00	–
10642	381344.63	1277489.14	052° 16' 34.05"	038° 53' 03.80"	Картометрический метод	5.00	–
10643	381317.63	1277513.18	052° 16' 33.17"	038° 53' 05.06"	Картометрический метод	5.00	–
10644	381292.65	1277532.38	052° 16' 32.36"	038° 53' 06.06"	Картометрический метод	5.00	–
10645	381270.79	1277545.03	052° 16' 31.65"	038° 53' 06.72"	Картометрический метод	5.00	–
10646	381255.59	1277551.70	052° 16' 31.16"	038° 53' 07.07"	Картометрический метод	5.00	–
10647	381240.35	1277554.63	052° 16' 30.66"	038° 53' 07.22"	Картометрический метод	5.00	–
10648	381225.68	1277554.55	052° 16' 30.19"	038° 53' 07.21"	Картометрический метод	5.00	–
10649	381208.35	1277550.18	052° 16' 29.63"	038° 53' 06.98"	Картометрический метод	5.00	–
10650	381186.19	1277540.34	052° 16' 28.91"	038° 53' 06.45"	Картометрический метод	5.00	–
10651	381164.18	1277535.82	052° 16' 28.20"	038° 53' 06.21"	Картометрический метод	5.00	–
10652	381148.25	1277531.29	052° 16' 27.69"	038° 53' 05.96"	Картометрический метод	5.00	–
10653	381123.28	1277520.52	052° 16' 26.88"	038° 53' 05.39"	Картометрический метод	5.00	–
10654	381088.00	1277501.00	052° 16' 25.74"	038° 53' 04.35"	Картометрический метод	5.00	–
10655	381066.61	1277492.11	052° 16' 25.05"	038° 53' 03.87"	Картометрический метод	5.00	–
10656	381044.91	1277484.77	052° 16' 24.35"	038° 53' 03.48"	Картометрический метод	5.00	–
10657	381018.53	1277478.84	052° 16' 23.50"	038° 53' 03.16"	Картометрический метод	5.00	–
10658	380993.71	1277473.69	052° 16' 22.70"	038° 53' 02.88"	Картометрический метод	5.00	–
10659	380968.58	1277463.62	052° 16' 21.89"	038° 53' 02.34"	Картометрический метод	5.00	–
10660	380932.83	1277453.08	052° 16' 20.73"	038° 53' 01.78"	Картометрический метод	5.00	–
10661	380899.89	1277439.34	052° 16' 19.67"	038° 53' 01.04"	Картометрический метод	5.00	–
10662	380877.41	1277427.32	052° 16' 18.94"	038° 53' 00.40"	Картометрический метод	5.00	–
10663	380861.18	1277414.83	052° 16' 18.42"	038° 52' 59.74"	Картометрический метод	5.00	–
10664	380827.77	1277396.80	052° 16' 17.34"	038° 52' 58.78"	Картометрический метод	5.00	–
10665	380796.94	1277380.49	052° 16' 16.35"	038° 52' 57.91"	Картометрический метод	5.00	–
10666	380767.67	1277355.36	052° 16' 15.41"	038° 52' 56.57"	Картометрический метод	5.00	–
10667	380747.38	1277331.01	052° 16' 14.75"	038° 52' 55.28"	Картометрический метод	5.00	–
10668	380717.09	1277298.38	052° 16' 13.78"	038° 52' 53.55"	Картометрический метод	5.00	–
10669	380696.49	1277264.35	052° 16' 13.12"	038° 52' 51.75"	Картометрический метод	5.00	–
10670	380678.85	1277241.09	052° 16' 12.55"	038° 52' 50.52"	Картометрический метод	5.00	–
10671	380649.50	1277206.28	052° 16' 11.61"	038° 52' 48.68"	Картометрический метод	5.00	–
10672	380628.58	1277171.47	052° 16' 10.94"	038° 52' 46.84"	Картометрический метод	5.00	–
10673	380607.04	1277135.56	052° 16' 10.25"	038° 52' 44.94"	Картометрический метод	5.00	–
10674	380584.25	1277101.06	052° 16' 09.52"	038° 52' 43.11"	Картометрический метод	5.00	–
10675	380560.21	1277068.44	052° 16' 08.74"	038° 52' 41.38"	Картометрический	5.00	–

					метод		
10676	380539.99	1277042.45	052° 16' 08.10"	038° 52' 40.01"	Картометрический метод	5.00	–
10677	380523.21	1277022.00	052° 16' 07.56"	038° 52' 38.92"	Картометрический метод	5.00	–
10678	380510.25	1277006.62	052° 16' 07.14"	038° 52' 38.11"	Картометрический метод	5.00	–
10679	380490.43	1276993.74	052° 16' 06.50"	038° 52' 37.42"	Картометрический метод	5.00	–
10680	380469.51	1276967.91	052° 16' 05.83"	038° 52' 36.06"	Картометрический метод	5.00	–
10681	380452.65	1276944.33	052° 16' 05.29"	038° 52' 34.81"	Картометрический метод	5.00	–
10682	380427.83	1276909.05	052° 16' 04.49"	038° 52' 32.94"	Картометрический метод	5.00	–
10683	380409.80	1276873.93	052° 16' 03.91"	038° 52' 31.08"	Картометрический метод	5.00	–
10684	380392.78	1276842.55	052° 16' 03.37"	038° 52' 29.42"	Картометрический метод	5.00	–
10685	380377.56	1276817.11	052° 16' 02.88"	038° 52' 28.08"	Картометрический метод	5.00	–
10686	380358.52	1276793.54	052° 16' 02.27"	038° 52' 26.83"	Картометрический метод	5.00	–
10687	380345.87	1276770.28	052° 16' 01.86"	038° 52' 25.60"	Картометрический метод	5.00	–
10688	380336.04	1276759.51	052° 16' 01.55"	038° 52' 25.03"	Картометрический метод	5.00	–
10689	380316.21	1276735.31	052° 16' 00.91"	038° 52' 23.75"	Картометрический метод	5.00	–
10690	380300.37	1276713.14	052° 16' 00.40"	038° 52' 22.57"	Картометрический метод	5.00	–
10691	380284.60	1276695.58	052° 15' 59.89"	038° 52' 21.64"	Картометрический метод	5.00	–
10692	380271.57	1276681.38	052° 15' 59.47"	038° 52' 20.89"	Картометрический метод	5.00	–
10693	380255.80	1276665.06	052° 15' 58.97"	038° 52' 20.03"	Картометрический метод	5.00	–
10694	380238.47	1276649.30	052° 15' 58.41"	038° 52' 19.19"	Картометрический метод	5.00	–
10695	380220.21	1276637.74	052° 15' 57.82"	038° 52' 18.57"	Картометрический метод	5.00	–
10696	380199.76	1276630.56	052° 15' 57.16"	038° 52' 18.19"	Картометрический метод	5.00	–
10697	380188.05	1276625.72	052° 15' 56.78"	038° 52' 17.93"	Картометрический метод	5.00	–
10698	380176.19	1276616.05	052° 15' 56.40"	038° 52' 17.42"	Картометрический метод	5.00	–
10699	380165.73	1276613.39	052° 15' 56.06"	038° 52' 17.28"	Картометрический метод	5.00	–
10700	380153.55	1276614.95	052° 15' 55.67"	038° 52' 17.35"	Картометрический метод	5.00	–
10701	380134.66	1276625.88	052° 15' 55.06"	038° 52' 17.92"	Картометрический метод	5.00	–
10702	380116.56	1276641.96	052° 15' 54.47"	038° 52' 18.77"	Картометрический метод	5.00	–
10703	380111.09	1276652.42	052° 15' 54.29"	038° 52' 19.32"	Картометрический метод	5.00	–
10704	380110.62	1276665.06	052° 15' 54.27"	038° 52' 19.98"	Картометрический метод	5.00	–
10705	380112.97	1276675.68	052° 15' 54.34"	038° 52' 20.54"	Картометрический метод	5.00	–
10706	380118.90	1276684.42	052° 15' 54.53"	038° 52' 21.01"	Картометрический метод	5.00	–
10707	380129.04	1276700.97	052° 15' 54.86"	038° 52' 21.88"	Картометрический метод	5.00	–
10708	380138.25	1276717.36	052° 15' 55.16"	038° 52' 22.75"	Картометрический метод	5.00	–
10709	380140.28	1276728.75	052° 15' 55.22"	038° 52' 23.35"	Картометрический метод	5.00	–
10710	380135.60	1276739.99	052° 15' 55.07"	038° 52' 23.94"	Картометрический метод	5.00	–
10711	380123.19	1276759.19	052° 15' 54.66"	038° 52' 24.95"	Картометрический метод	5.00	–
10712	380114.63	1276770.85	052° 15' 54.38"	038° 52' 25.56"	Картометрический метод	5.00	–
10713	380111.56	1276796.35	052° 15' 54.28"	038° 52' 26.91"	Картометрический метод	5.00	–

10714	380108.75	1276823.82	052° 15' 54.18"	038° 52' 28.35"	Картометрический метод	5.00	–
10715	380102.82	1276838.34	052° 15' 53.99"	038° 52' 29.12"	Картометрический метод	5.00	–
10716	380087.05	1276854.42	052° 15' 53.47"	038° 52' 29.96"	Картометрический метод	5.00	–
10717	380061.76	1276865.66	052° 15' 52.65"	038° 52' 30.55"	Картометрический метод	5.00	–
10718	380044.59	1276866.59	052° 15' 52.10"	038° 52' 30.59"	Картометрический метод	5.00	–
10719	380029.14	1276863.16	052° 15' 51.60"	038° 52' 30.41"	Картометрический метод	5.00	–
10720	379995.89	1276863.47	052° 15' 50.52"	038° 52' 30.41"	Картометрический метод	5.00	–
10721	379980.28	1276869.25	052° 15' 50.02"	038° 52' 30.71"	Картометрический метод	5.00	–
10722	379966.70	1276880.18	052° 15' 49.58"	038° 52' 31.29"	Картометрический метод	5.00	–
10723	379961.54	1276900.94	052° 15' 49.41"	038° 52' 32.38"	Картометрический метод	5.00	–
10724	379952.80	1276937.00	052° 15' 49.12"	038° 52' 34.28"	Картометрический метод	5.00	–
10725	379945.93	1276976.49	052° 15' 48.89"	038° 52' 36.36"	Картометрический метод	5.00	–
10726	379946.40	1276995.07	052° 15' 48.90"	038° 52' 37.34"	Картометрический метод	5.00	–
10727	379945.93	1277015.05	052° 15' 48.88"	038° 52' 38.39"	Картометрический метод	5.00	–
10728	379946.25	1277052.83	052° 15' 48.88"	038° 52' 40.38"	Картометрический метод	5.00	–
10729	379950.62	1277072.34	052° 15' 49.02"	038° 52' 41.41"	Картометрический метод	5.00	–
10730	379961.86	1277083.89	052° 15' 49.38"	038° 52' 42.03"	Картометрический метод	5.00	–
10731	379976.53	1277093.88	052° 15' 49.86"	038° 52' 42.56"	Картометрический метод	5.00	–
10732	379980.82	1277104.03	052° 15' 49.99"	038° 52' 43.09"	Картометрический метод	5.00	–
10733	379993.55	1277122.68	052° 15' 50.40"	038° 52' 44.08"	Картометрический метод	5.00	–
10734	380003.46	1277127.60	052° 15' 50.72"	038° 52' 44.34"	Картометрический метод	5.00	–
10735	380017.51	1277128.62	052° 15' 51.18"	038° 52' 44.40"	Картометрический метод	5.00	–
10736	380025.81	1277132.29	052° 15' 51.44"	038° 52' 44.60"	Картометрический метод	5.00	–
10737	380035.88	1277155.47	052° 15' 51.77"	038° 52' 45.82"	Картометрический метод	5.00	–
10738	380049.20	1277175.60	052° 15' 52.19"	038° 52' 46.89"	Картометрический метод	5.00	–
10739	380052.16	1277189.50	052° 15' 52.29"	038° 52' 47.62"	Картометрический метод	5.00	–
10740	380050.99	1277207.45	052° 15' 52.25"	038° 52' 48.57"	Картометрический метод	5.00	–
10741	380053.10	1277249.28	052° 15' 52.31"	038° 52' 50.77"	Картометрический метод	5.00	–
10742	380055.91	1277268.95	052° 15' 52.39"	038° 52' 51.81"	Картометрический метод	5.00	–
10743	380056.85	1277292.37	052° 15' 52.42"	038° 52' 53.05"	Картометрический метод	5.00	–
10744	380060.05	1277308.06	052° 15' 52.52"	038° 52' 53.87"	Картометрический метод	5.00	–
10745	380065.90	1277321.25	052° 15' 52.71"	038° 52' 54.57"	Картометрический метод	5.00	–
10746	380076.83	1277339.59	052° 15' 53.06"	038° 52' 55.54"	Картометрический метод	5.00	–
10747	380090.88	1277364.49	052° 15' 53.51"	038° 52' 56.86"	Картометрический метод	5.00	–
10748	380105.63	1277394.70	052° 15' 53.98"	038° 52' 58.46"	Картометрический метод	5.00	–
10749	380113.20	1277408.59	052° 15' 54.22"	038° 52' 59.19"	Картометрический метод	5.00	–
10750	380118.43	1277425.53	052° 15' 54.39"	038° 53' 00.09"	Картометрический метод	5.00	–
10751	380118.04	1277439.19	052° 15' 54.37"	038° 53' 00.81"	Картометрический метод	5.00	–
10752	380114.92	1277446.60	052° 15' 54.27"	038° 53' 01.20"	Картометрический	5.00	–

					метод		
10753	380109.53	1277452.92	052° 15' 54.10"	038° 53' 01.53"	Картометрический метод	5.00	–
10754	380106.41	1277464.79	052° 15' 53.99"	038° 53' 02.15"	Картометрический метод	5.00	–
10755	380107.50	1277476.50	052° 15' 54.03"	038° 53' 02.77"	Картометрический метод	5.00	–
10756	380101.73	1277507.33	052° 15' 53.83"	038° 53' 04.39"	Картометрический метод	5.00	–
10757	380101.18	1277536.52	052° 15' 53.81"	038° 53' 05.93"	Картометрический метод	5.00	–
10758	380104.07	1277556.11	052° 15' 53.90"	038° 53' 06.97"	Картометрический метод	5.00	–
10759	380110.31	1277578.90	052° 15' 54.10"	038° 53' 08.17"	Картометрический метод	5.00	–
10760	380118.27	1277600.13	052° 15' 54.35"	038° 53' 09.29"	Картометрический метод	5.00	–
10761	380124.99	1277624.17	052° 15' 54.57"	038° 53' 10.56"	Картометрический метод	5.00	–
10762	380131.15	1277644.93	052° 15' 54.76"	038° 53' 11.66"	Картометрический метод	5.00	–
10763	380140.05	1277664.91	052° 15' 55.05"	038° 53' 12.71"	Картометрический метод	5.00	–
10764	380145.20	1277681.38	052° 15' 55.21"	038° 53' 13.58"	Картометрический метод	5.00	–
10765	380146.06	1277709.17	052° 15' 55.23"	038° 53' 15.05"	Картометрический метод	5.00	–
10766	380146.61	1277729.85	052° 15' 55.25"	038° 53' 16.14"	Картометрический метод	5.00	–
10767	380149.96	1277747.34	052° 15' 55.35"	038° 53' 17.06"	Картометрический метод	5.00	–
10768	380156.05	1277759.75	052° 15' 55.55"	038° 53' 17.72"	Картометрический метод	5.00	–
10769	380164.48	1277767.08	052° 15' 55.82"	038° 53' 18.11"	Картометрический метод	5.00	–
10770	380181.34	1277780.35	052° 15' 56.36"	038° 53' 18.81"	Картометрический метод	5.00	–
10771	380195.00	1277787.69	052° 15' 56.80"	038° 53' 19.20"	Картометрический метод	5.00	–
10772	380220.44	1277797.76	052° 15' 57.62"	038° 53' 19.74"	Картометрический метод	5.00	–
10773	380232.46	1277804.47	052° 15' 58.01"	038° 53' 20.10"	Картометрический метод	5.00	–
10774	380261.42	1277818.68	052° 15' 58.94"	038° 53' 20.86"	Картометрический метод	5.00	–
10775	380273.29	1277828.36	052° 15' 59.33"	038° 53' 21.37"	Картометрический метод	5.00	–
10776	380283.59	1277834.60	052° 15' 59.66"	038° 53' 21.70"	Картометрический метод	5.00	–
10777	380300.60	1277839.67	052° 16' 00.21"	038° 53' 21.98"	Картометрический метод	5.00	–
10778	380307.94	1277838.81	052° 16' 00.45"	038° 53' 21.93"	Картометрический метод	5.00	–
10779	380317.85	1277835.69	052° 16' 00.77"	038° 53' 21.77"	Картометрический метод	5.00	–
10780	380322.15	1277836.55	052° 16' 00.91"	038° 53' 21.82"	Картометрический метод	5.00	–
10781	380329.48	1277844.90	052° 16' 01.14"	038° 53' 22.26"	Картометрический метод	5.00	–
10782	380346.11	1277856.30	052° 16' 01.68"	038° 53' 22.87"	Картометрический метод	5.00	–
10783	380364.68	1277873.70	052° 16' 02.28"	038° 53' 23.79"	Картометрический метод	5.00	–
10784	380380.92	1277889.00	052° 16' 02.80"	038° 53' 24.60"	Картометрический метод	5.00	–
10785	380395.52	1277901.65	052° 16' 03.27"	038° 53' 25.27"	Картометрический метод	5.00	–
10786	380408.24	1277910.78	052° 16' 03.68"	038° 53' 25.76"	Картометрический метод	5.00	–
10787	380421.27	1277920.22	052° 16' 04.10"	038° 53' 26.26"	Картометрический метод	5.00	–
10788	380429.78	1277930.21	052° 16' 04.37"	038° 53' 26.79"	Картометрический метод	5.00	–
10789	380438.21	1277942.78	052° 16' 04.64"	038° 53' 27.45"	Картометрический метод	5.00	–
10790	380451.87	1277963.15	052° 16' 05.08"	038° 53' 28.53"	Картометрический метод	5.00	–

10791	380462.56	1277978.22	052° 16' 05.42"	038° 53' 29.33"	Картометрический метод	5.00	–
10792	380473.26	1277995.08	052° 16' 05.77"	038° 53' 30.22"	Картометрический метод	5.00	–
10793	380479.19	1278007.25	052° 16' 05.96"	038° 53' 30.87"	Картометрический метод	5.00	–
10794	380490.90	1278017.63	052° 16' 06.33"	038° 53' 31.42"	Картометрический метод	5.00	–
10795	380508.15	1278029.57	052° 16' 06.89"	038° 53' 32.05"	Картометрический метод	5.00	–
10796	380526.10	1278040.58	052° 16' 07.47"	038° 53' 32.64"	Картометрический метод	5.00	–
10797	380555.99	1278059.94	052° 16' 08.43"	038° 53' 33.67"	Картометрический метод	5.00	–
10798	380580.11	1278074.84	052° 16' 09.21"	038° 53' 34.46"	Картометрический метод	5.00	–
10799	380615.00	1278092.72	052° 16' 10.33"	038° 53' 35.41"	Картометрический метод	5.00	–
10800	380631.86	1278103.49	052° 16' 10.88"	038° 53' 35.99"	Картометрический метод	5.00	–
10801	380651.92	1278117.93	052° 16' 11.52"	038° 53' 36.75"	Картометрический метод	5.00	–
10802	380666.20	1278130.03	052° 16' 11.98"	038° 53' 37.40"	Картометрический метод	5.00	–
10803	380684.08	1278143.06	052° 16' 12.56"	038° 53' 38.09"	Картометрический метод	5.00	–
10804	380705.38	1278155.32	052° 16' 13.25"	038° 53' 38.74"	Картометрический метод	5.00	–
10805	380741.91	1278169.99	052° 16' 14.43"	038° 53' 39.53"	Картометрический метод	5.00	–
10806	380764.78	1278176.94	052° 16' 15.16"	038° 53' 39.90"	Картометрический метод	5.00	–
10807	380788.20	1278179.28	052° 16' 15.92"	038° 53' 40.03"	Картометрический метод	5.00	–
10808	380807.71	1278179.36	052° 16' 16.55"	038° 53' 40.04"	Картометрический метод	5.00	–
10809	380831.91	1278180.45	052° 16' 17.34"	038° 53' 40.10"	Картометрический метод	5.00	–
10810	380859.69	1278181.93	052° 16' 18.23"	038° 53' 40.19"	Картометрический метод	5.00	–
10811	380886.93	1278181.31	052° 16' 19.12"	038° 53' 40.17"	Картометрический метод	5.00	–
10812	380916.12	1278180.76	052° 16' 20.06"	038° 53' 40.15"	Картометрический метод	5.00	–
10813	380936.81	1278181.39	052° 16' 20.73"	038° 53' 40.19"	Картометрический метод	5.00	–
10814	380949.38	1278181.00	052° 16' 21.14"	038° 53' 40.17"	Картометрический метод	5.00	–
10815	380956.95	1278178.73	052° 16' 21.38"	038° 53' 40.05"	Картометрический метод	5.00	–
10816	380964.28	1278172.72	052° 16' 21.62"	038° 53' 39.74"	Картометрический метод	5.00	–
10817	380976.15	1278172.96	052° 16' 22.00"	038° 53' 39.75"	Картометрический метод	5.00	–
10818	381004.79	1278175.14	052° 16' 22.93"	038° 53' 39.88"	Картометрический метод	5.00	–
10819	381029.69	1278177.17	052° 16' 23.73"	038° 53' 39.99"	Картометрический метод	5.00	–
10820	381050.61	1278181.15	052° 16' 24.41"	038° 53' 40.21"	Картометрический метод	5.00	–
10821	381062.08	1278185.60	052° 16' 24.78"	038° 53' 40.45"	Картометрический метод	5.00	–
10822	381081.05	1278193.80	052° 16' 25.39"	038° 53' 40.88"	Картометрический метод	5.00	–
10823	381093.85	1278204.65	052° 16' 25.81"	038° 53' 41.46"	Картометрический метод	5.00	–
10824	381101.42	1278211.44	052° 16' 26.05"	038° 53' 41.82"	Картометрический метод	5.00	–
10825	381118.36	1278221.19	052° 16' 26.59"	038° 53' 42.34"	Картометрический метод	5.00	–
10826	381132.10	1278230.40	052° 16' 27.04"	038° 53' 42.83"	Картометрический метод	5.00	–
10827	381143.18	1278239.77	052° 16' 27.39"	038° 53' 43.33"	Картометрический метод	5.00	–
10828	381165.35	1278258.50	052° 16' 28.11"	038° 53' 44.32"	Картометрический метод	5.00	–
10829	381184.55	1278273.80	052° 16' 28.73"	038° 53' 45.13"	Картометрический	5.00	–

					метод		
10830	381197.50	1278285.35	052° 16' 29.14"	038° 53' 45.75"	Картометрический метод	5.00	–
10831	381219.05	1278304.47	052° 16' 29.84"	038° 53' 46.76"	Картометрический метод	5.00	–
10832	381237.31	1278320.94	052° 16' 30.42"	038° 53' 47.64"	Картометрический метод	5.00	–
10833	381256.43	1278333.51	052° 16' 31.04"	038° 53' 48.30"	Картометрический метод	5.00	–
10834	381267.36	1278343.03	052° 16' 31.39"	038° 53' 48.81"	Картометрический метод	5.00	–
10835	381280.40	1278359.35	052° 16' 31.81"	038° 53' 49.67"	Картометрический метод	5.00	–
10836	381293.12	1278380.81	052° 16' 32.22"	038° 53' 50.81"	Картометрический метод	5.00	–
10837	381306.46	1278399.07	052° 16' 32.65"	038° 53' 51.78"	Картометрический метод	5.00	–
10838	381323.71	1278426.94	052° 16' 33.20"	038° 53' 53.25"	Картометрический метод	5.00	–
10839	381333.24	1278446.92	052° 16' 33.50"	038° 53' 54.31"	Картометрический метод	5.00	–
10840	381337.22	1278464.33	052° 16' 33.63"	038° 53' 55.23"	Картометрический метод	5.00	–
10841	381344.48	1278474.78	052° 16' 33.86"	038° 53' 55.78"	Картометрический метод	5.00	–
10842	381358.21	1278491.96	052° 16' 34.30"	038° 53' 56.69"	Картометрический метод	5.00	–
10843	381365.16	1278503.66	052° 16' 34.53"	038° 53' 57.31"	Картометрический метод	5.00	–
10844	381367.74	1278516.93	052° 16' 34.61"	038° 53' 58.01"	Картометрический метод	5.00	–
10845	381368.52	1278533.40	052° 16' 34.63"	038° 53' 58.88"	Картометрический метод	5.00	–
10846	381370.94	1278547.61	052° 16' 34.71"	038° 53' 59.63"	Картометрический метод	5.00	–
10847	381371.87	1278565.33	052° 16' 34.73"	038° 54' 00.57"	Картометрический метод	5.00	–
10848	381376.56	1278579.14	052° 16' 34.88"	038° 54' 01.30"	Картометрический метод	5.00	–
10849	381383.03	1278594.28	052° 16' 35.09"	038° 54' 02.10"	Картометрический метод	5.00	–
10850	381394.27	1278611.92	052° 16' 35.45"	038° 54' 03.03"	Картометрический метод	5.00	–
10851	381405.44	1278628.31	052° 16' 35.81"	038° 54' 03.90"	Картометрический метод	5.00	–
10852	381419.25	1278643.69	052° 16' 36.25"	038° 54' 04.71"	Картометрический метод	5.00	–
10853	381434.47	1278653.06	052° 16' 36.74"	038° 54' 05.21"	Картометрический метод	5.00	–
10854	381451.10	1278661.02	052° 16' 37.28"	038° 54' 05.64"	Картометрический метод	5.00	–
10855	381459.92	1278669.53	052° 16' 37.56"	038° 54' 06.09"	Картометрический метод	5.00	–
10856	381465.77	1278680.92	052° 16' 37.75"	038° 54' 06.69"	Картометрический метод	5.00	–
10857	381468.66	1278695.60	052° 16' 37.84"	038° 54' 07.47"	Картометрический метод	5.00	–
10858	381475.14	1278705.98	052° 16' 38.05"	038° 54' 08.02"	Картометрический метод	5.00	–
10859	381487.94	1278714.09	052° 16' 38.46"	038° 54' 08.45"	Картометрический метод	5.00	–
10860	381503.94	1278719.87	052° 16' 38.98"	038° 54' 08.76"	Картометрический метод	5.00	–
10861	381524.46	1278723.69	052° 16' 39.64"	038° 54' 08.96"	Картометрический метод	5.00	–
10862	381545.54	1278727.75	052° 16' 40.32"	038° 54' 09.19"	Картометрический метод	5.00	–
10863	381564.51	1278727.91	052° 16' 40.93"	038° 54' 09.20"	Картометрический метод	5.00	–
10864	381579.88	1278729.94	052° 16' 41.43"	038° 54' 09.31"	Картометрический метод	5.00	–
10865	381597.13	1278730.41	052° 16' 41.99"	038° 54' 09.34"	Картометрический метод	5.00	–
10866	381602.36	1278732.83	052° 16' 42.16"	038° 54' 09.47"	Картометрический метод	5.00	–
10867	381612.12	1278744.69	052° 16' 42.47"	038° 54' 10.10"	Картометрический метод	5.00	–

10868	381623.59	1278765.22	052° 16' 42.84"	038° 54' 11.19"	Картометрический метод	5.00	–
10869	381635.22	1278790.12	052° 16' 43.21"	038° 54' 12.50"	Картометрический метод	5.00	–
10870	381644.51	1278801.59	052° 16' 43.51"	038° 54' 13.11"	Картометрический метод	5.00	–
10871	381654.89	1278809.86	052° 16' 43.84"	038° 54' 13.55"	Картометрический метод	5.00	–
10872	381665.82	1278813.30	052° 16' 44.20"	038° 54' 13.73"	Картометрический метод	5.00	–
10873	381675.81	1278813.53	052° 16' 44.52"	038° 54' 13.75"	Картометрический метод	5.00	–
10874	381695.56	1278810.41	052° 16' 45.16"	038° 54' 13.59"	Картометрический метод	5.00	–
10875	381713.51	1278808.61	052° 16' 45.74"	038° 54' 13.50"	Картометрический метод	5.00	–
10876	381728.57	1278805.41	052° 16' 46.23"	038° 54' 13.34"	Картометрический метод	5.00	–
10877	381742.78	1278804.09	052° 16' 46.69"	038° 54' 13.27"	Картометрический метод	5.00	–
10878	381747.77	1278801.36	052° 16' 46.85"	038° 54' 13.13"	Картометрический метод	5.00	–
10879	381748.55	1278796.44	052° 16' 46.88"	038° 54' 12.87"	Картометрический метод	5.00	–
10880	381748.32	1278788.32	052° 16' 46.87"	038° 54' 12.44"	Картометрический метод	5.00	–
10881	381753.08	1278785.04	052° 16' 47.02"	038° 54' 12.27"	Картометрический метод	5.00	–
10882	381767.83	1278777.63	052° 16' 47.50"	038° 54' 11.88"	Картометрический метод	5.00	–
10883	381789.30	1278770.37	052° 16' 48.20"	038° 54' 11.51"	Картометрический метод	5.00	–
10884	381811.39	1278768.11	052° 16' 48.91"	038° 54' 11.40"	Картометрический метод	5.00	–
10885	381827.00	1278768.26	052° 16' 49.42"	038° 54' 11.41"	Картометрический метод	5.00	–
10886	381838.39	1278770.53	052° 16' 49.79"	038° 54' 11.53"	Картометрический метод	5.00	–
10887	381865.71	1278778.41	052° 16' 50.67"	038° 54' 11.96"	Картометрический метод	5.00	–
10888	381880.93	1278783.33	052° 16' 51.16"	038° 54' 12.22"	Картометрический метод	5.00	–
10889	381890.14	1278789.26	052° 16' 51.46"	038° 54' 12.53"	Картометрический метод	5.00	–
10890	381899.90	1278804.56	052° 16' 51.77"	038° 54' 13.34"	Картометрический метод	5.00	–
10891	381900.37	1278813.61	052° 16' 51.78"	038° 54' 13.82"	Картометрический метод	5.00	–
10892	381896.77	1278828.36	052° 16' 51.67"	038° 54' 14.60"	Картометрический метод	5.00	–
10893	381891.78	1278841.16	052° 16' 51.50"	038° 54' 15.27"	Картометрический метод	5.00	–
10894	381887.49	1278854.20	052° 16' 51.36"	038° 54' 15.96"	Картометрический метод	5.00	–
10895	381883.35	1278870.04	052° 16' 51.22"	038° 54' 16.79"	Картометрический метод	5.00	–
10896	381878.04	1278886.82	052° 16' 51.05"	038° 54' 17.68"	Картометрический метод	5.00	–
10897	381877.73	1278900.33	052° 16' 51.04"	038° 54' 18.39"	Картометрический метод	5.00	–
10898	381874.92	1278906.73	052° 16' 50.94"	038° 54' 18.73"	Картометрический метод	5.00	–
10899	381868.29	1278913.99	052° 16' 50.73"	038° 54' 19.11"	Картометрический метод	5.00	–
10900	381860.79	1278926.08	052° 16' 50.48"	038° 54' 19.74"	Картометрический метод	5.00	–
10901	381857.51	1278939.66	052° 16' 50.37"	038° 54' 20.46"	Картометрический метод	5.00	–
10902	381856.03	1278967.69	052° 16' 50.32"	038° 54' 21.94"	Картометрический метод	5.00	–
10903	381856.42	1278983.69	052° 16' 50.33"	038° 54' 22.78"	Картометрический метод	5.00	–
10904	381858.22	1279000.55	052° 16' 50.39"	038° 54' 23.67"	Картометрический метод	5.00	–
10905	381865.24	1279021.54	052° 16' 50.61"	038° 54' 24.78"	Картометрический метод	5.00	–
10906	381872.34	1279042.38	052° 16' 50.83"	038° 54' 25.88"	Картометрический	5.00	–

					метод		
10907	381881.87	1279055.18	052° 16' 51.14"	038° 54' 26.56"	Картометрический метод	5.00	–
10908	381884.52	1279069.39	052° 16' 51.22"	038° 54' 27.31"	Картометрический метод	5.00	–
10909	381884.21	1279081.56	052° 16' 51.21"	038° 54' 27.95"	Картометрический метод	5.00	–
10910	381882.26	1279096.00	052° 16' 51.15"	038° 54' 28.71"	Картометрический метод	5.00	–
10911	381875.00	1279121.06	052° 16' 50.91"	038° 54' 30.03"	Картометрический метод	5.00	–
10912	381872.34	1279136.83	052° 16' 50.82"	038° 54' 30.86"	Картометрический метод	5.00	–
10913	381861.73	1279143.85	052° 16' 50.47"	038° 54' 31.23"	Картометрический метод	5.00	–
10914	381849.40	1279149.86	052° 16' 50.07"	038° 54' 31.54"	Картометрический метод	5.00	–
10915	381830.66	1279158.21	052° 16' 49.46"	038° 54' 31.98"	Картометрический метод	5.00	–
10916	381810.68	1279165.39	052° 16' 48.82"	038° 54' 32.35"	Картометрический метод	5.00	–
10917	381784.77	1279168.51	052° 16' 47.98"	038° 54' 32.51"	Картометрический метод	5.00	–
10918	381747.54	1279175.15	052° 16' 46.77"	038° 54' 32.85"	Картометрический метод	5.00	–
10919	381720.45	1279180.69	052° 16' 45.89"	038° 54' 33.13"	Картометрический метод	5.00	–
10920	381689.62	1279190.84	052° 16' 44.90"	038° 54' 33.66"	Картометрический метод	5.00	–
10921	381651.53	1279202.31	052° 16' 43.66"	038° 54' 34.25"	Картометрический метод	5.00	–
10922	381622.19	1279214.72	052° 16' 42.71"	038° 54' 34.89"	Картометрический метод	5.00	–
10923	381600.80	1279220.89	052° 16' 42.02"	038° 54' 35.21"	Картометрический метод	5.00	–
10924	381581.76	1279230.96	052° 16' 41.40"	038° 54' 35.74"	Картометрический метод	5.00	–
10925	381556.15	1279238.14	052° 16' 40.57"	038° 54' 36.11"	Картометрический метод	5.00	–
10926	381515.02	1279251.25	052° 16' 39.23"	038° 54' 36.79"	Картометрический метод	5.00	–
10927	381486.38	1279258.82	052° 16' 38.31"	038° 54' 37.18"	Картометрический метод	5.00	–
10928	381459.60	1279266.55	052° 16' 37.44"	038° 54' 37.58"	Картометрический метод	5.00	–
10929	381433.46	1279272.01	052° 16' 36.59"	038° 54' 37.86"	Картометрический метод	5.00	–
10930	381407.85	1279278.96	052° 16' 35.76"	038° 54' 38.22"	Картометрический метод	5.00	–
10931	381390.29	1279286.22	052° 16' 35.19"	038° 54' 38.59"	Картометрический метод	5.00	–
10932	381377.88	1279296.60	052° 16' 34.79"	038° 54' 39.14"	Картометрический метод	5.00	–
10933	381366.56	1279301.52	052° 16' 34.42"	038° 54' 39.39"	Картометрический метод	5.00	–
10934	381347.21	1279303.39	052° 16' 33.80"	038° 54' 39.49"	Картометрический метод	5.00	–
10935	381319.97	1279305.34	052° 16' 32.91"	038° 54' 39.58"	Картометрический метод	5.00	–
10936	381282.11	1279306.35	052° 16' 31.69"	038° 54' 39.62"	Картометрический метод	5.00	–
10937	381260.88	1279306.75	052° 16' 31.00"	038° 54' 39.64"	Картометрический метод	5.00	–
10938	381234.42	1279306.20	052° 16' 30.15"	038° 54' 39.60"	Картометрический метод	5.00	–
10939	381216.47	1279311.19	052° 16' 29.56"	038° 54' 39.86"	Картометрический метод	5.00	–
10940	381188.68	1279317.36	052° 16' 28.66"	038° 54' 40.17"	Картометрический метод	5.00	–
10941	381164.49	1279330.71	052° 16' 27.88"	038° 54' 40.87"	Картометрический метод	5.00	–
10942	381150.59	1279333.83	052° 16' 27.43"	038° 54' 41.03"	Картометрический метод	5.00	–
10943	381120.15	1279335.39	052° 16' 26.44"	038° 54' 41.10"	Картометрический метод	5.00	–
10944	381105.01	1279338.98	052° 16' 25.95"	038° 54' 41.29"	Картометрический метод	5.00	–

10945	381083.86	1279342.10	052° 16' 25.27"	038° 54' 41.45"	Картометрический метод	5.00	–
10946	381062.27	1279335.24	052° 16' 24.57"	038° 54' 41.08"	Картометрический метод	5.00	–
10947	381053.06	1279334.62	052° 16' 24.27"	038° 54' 41.04"	Картометрический метод	5.00	–
10948	381027.66	1279343.59	052° 16' 23.45"	038° 54' 41.51"	Картометрический метод	5.00	–
10949	381008.62	1279344.60	052° 16' 22.83"	038° 54' 41.55"	Картометрический метод	5.00	–
10950	380989.10	1279351.70	052° 16' 22.20"	038° 54' 41.92"	Картометрический метод	5.00	–
10951	380972.24	1279363.96	052° 16' 21.65"	038° 54' 42.56"	Картометрический метод	5.00	–
10952	380951.72	1279373.40	052° 16' 20.99"	038° 54' 43.05"	Картометрический метод	5.00	–
10953	380899.58	1279390.42	052° 16' 19.30"	038° 54' 43.94"	Картометрический метод	5.00	–
10954	380855.56	1279399.47	052° 16' 17.87"	038° 54' 44.40"	Картометрический метод	5.00	–
10955	380816.45	1279398.07	052° 16' 16.61"	038° 54' 44.31"	Картометрический метод	5.00	–
10956	380773.76	1279401.11	052° 16' 15.22"	038° 54' 44.46"	Картометрический метод	5.00	–
10957	380719.20	1279392.84	052° 16' 13.46"	038° 54' 44.01"	Картометрический метод	5.00	–
10958	380688.60	1279384.88	052° 16' 12.47"	038° 54' 43.58"	Картометрический метод	5.00	–
10959	380667.37	1279377.07	052° 16' 11.79"	038° 54' 43.16"	Картометрический метод	5.00	–
10960	380659.10	1279370.98	052° 16' 11.52"	038° 54' 42.84"	Картометрический метод	5.00	–
10961	380654.65	1279362.32	052° 16' 11.38"	038° 54' 42.38"	Картометрический метод	5.00	–
10962	380649.26	1279351.31	052° 16' 11.21"	038° 54' 41.80"	Картометрический метод	5.00	–
10963	380642.79	1279342.34	052° 16' 11.00"	038° 54' 41.32"	Картометрический метод	5.00	–
10964	380636.07	1279336.09	052° 16' 10.78"	038° 54' 40.99"	Картометрический метод	5.00	–
10965	380623.97	1279330.94	052° 16' 10.39"	038° 54' 40.71"	Картометрический метод	5.00	–
10966	380614.53	1279329.93	052° 16' 10.09"	038° 54' 40.66"	Картометрический метод	5.00	–
10967	380601.03	1279331.02	052° 16' 09.65"	038° 54' 40.71"	Картометрический метод	5.00	–
10968	380593.14	1279333.44	052° 16' 09.39"	038° 54' 40.84"	Картометрический метод	5.00	–
10969	380585.18	1279331.57	052° 16' 09.14"	038° 54' 40.73"	Картометрический метод	5.00	–
10970	380568.95	1279334.92	052° 16' 08.61"	038° 54' 40.91"	Картометрический метод	5.00	–
10971	380555.52	1279341.95	052° 16' 08.18"	038° 54' 41.27"	Картометрический метод	5.00	–
10972	380542.57	1279348.43	052° 16' 07.76"	038° 54' 41.61"	Картометрический метод	5.00	–
10973	380526.80	1279356.93	052° 16' 07.24"	038° 54' 42.05"	Картометрический метод	5.00	–
10974	380524.07	1279364.19	052° 16' 07.15"	038° 54' 42.44"	Картометрический метод	5.00	–
10975	380522.66	1279380.74	052° 16' 07.11"	038° 54' 43.31"	Картометрический метод	5.00	–
10976	380525.24	1279389.48	052° 16' 07.19"	038° 54' 43.77"	Картометрический метод	5.00	–
10977	380528.44	1279395.65	052° 16' 07.29"	038° 54' 44.10"	Картометрический метод	5.00	–
10978	380526.72	1279400.17	052° 16' 07.23"	038° 54' 44.33"	Картометрический метод	5.00	–
10979	380517.82	1279405.56	052° 16' 06.94"	038° 54' 44.62"	Картометрический метод	5.00	–
10980	380505.41	1279415.63	052° 16' 06.54"	038° 54' 45.14"	Картометрический метод	5.00	–
10981	380493.71	1279422.73	052° 16' 06.16"	038° 54' 45.51"	Картометрический метод	5.00	–
10982	380476.22	1279426.63	052° 16' 05.59"	038° 54' 45.71"	Картометрический метод	5.00	–
10983	380459.91	1279432.18	052° 16' 05.07"	038° 54' 46.00"	Картометрический	5.00	–

					метод		
10984	380431.19	1279443.34	052° 16' 04.13"	038° 54' 46.58"	Картометрический метод	5.00	–
10985	380407.15	1279456.29	052° 16' 03.35"	038° 54' 47.26"	Картометрический метод	5.00	–
10986	380381.47	1279473.39	052° 16' 02.52"	038° 54' 48.15"	Картометрический метод	5.00	–
10987	380361.41	1279489.93	052° 16' 01.87"	038° 54' 49.02"	Картометрический метод	5.00	–
10988	380344.47	1279499.69	052° 16' 01.32"	038° 54' 49.52"	Картометрический метод	5.00	–
10989	380322.07	1279510.46	052° 16' 00.59"	038° 54' 50.09"	Картометрический метод	5.00	–
10990	380301.77	1279516.78	052° 15' 59.93"	038° 54' 50.41"	Картометрический метод	5.00	–
10991	380292.72	1279526.85	052° 15' 59.64"	038° 54' 50.94"	Картометрический метод	5.00	–
10992	380280.78	1279534.58	052° 15' 59.25"	038° 54' 51.34"	Картометрический метод	5.00	–
10993	380259.16	1279544.88	052° 15' 58.55"	038° 54' 51.88"	Картометрический метод	5.00	–
10994	380221.46	1279565.18	052° 15' 57.33"	038° 54' 52.94"	Картометрический метод	5.00	–
10995	380211.39	1279571.97	052° 15' 57.00"	038° 54' 53.29"	Картометрический метод	5.00	–
10996	380193.75	1279580.32	052° 15' 56.43"	038° 54' 53.73"	Картометрический метод	5.00	–
10997	380180.09	1279587.81	052° 15' 55.98"	038° 54' 54.12"	Картометрический метод	5.00	–
10998	380162.29	1279596.01	052° 15' 55.41"	038° 54' 54.55"	Картометрический метод	5.00	–
10999	380131.31	1279614.74	052° 15' 54.40"	038° 54' 55.52"	Картометрический метод	5.00	–
11000	380117.41	1279630.35	052° 15' 53.95"	038° 54' 56.34"	Картометрический метод	5.00	–
11001	380105.79	1279643.23	052° 15' 53.57"	038° 54' 57.02"	Картометрический метод	5.00	–
11002	380090.64	1279656.26	052° 15' 53.08"	038° 54' 57.70"	Картометрический метод	5.00	–
11003	380070.82	1279672.34	052° 15' 52.43"	038° 54' 58.54"	Картометрический метод	5.00	–
11004	380044.44	1279696.38	052° 15' 51.57"	038° 54' 59.80"	Картометрический метод	5.00	–
11005	380031.48	1279709.42	052° 15' 51.15"	038° 55' 00.49"	Картометрический метод	5.00	–
11006	380017.51	1279726.35	052° 15' 50.70"	038° 55' 01.37"	Картометрический метод	5.00	–
11007	380001.35	1279741.73	052° 15' 50.17"	038° 55' 02.18"	Картометрический метод	5.00	–
11008	379982.77	1279763.35	052° 15' 49.57"	038° 55' 03.31"	Картометрический метод	5.00	–
11009	379975.05	1279777.56	052° 15' 49.31"	038° 55' 04.06"	Картометрический метод	5.00	–
11010	379970.52	1279798.40	052° 15' 49.16"	038° 55' 05.16"	Картометрический метод	5.00	–
11011	379968.59	1279815.57	052° 15' 49.10"	038° 55' 06.06"	Картометрический метод	5.00	–
11012	379959.69	1279835.32	052° 15' 48.80"	038° 55' 07.10"	Картометрический метод	5.00	–
11013	379949.78	1279856.39	052° 15' 48.48"	038° 55' 08.21"	Картометрический метод	5.00	–
11014	379945.25	1279871.30	052° 15' 48.33"	038° 55' 08.99"	Картометрический метод	5.00	–
11015	379944.16	1279882.15	052° 15' 48.29"	038° 55' 09.57"	Картометрический метод	5.00	–
11016	379952.12	1279889.48	052° 15' 48.55"	038° 55' 09.95"	Картометрический метод	5.00	–
11017	379959.92	1279896.90	052° 15' 48.80"	038° 55' 10.35"	Картометрический метод	5.00	–
11018	379964.37	1279906.97	052° 15' 48.94"	038° 55' 10.88"	Картометрический метод	5.00	–
11019	379974.75	1279914.38	052° 15' 49.28"	038° 55' 11.27"	Картометрический метод	5.00	–
11020	379989.50	1279920.31	052° 15' 49.75"	038° 55' 11.59"	Картометрический метод	5.00	–
11021	379995.67	1279925.86	052° 15' 49.95"	038° 55' 11.89"	Картометрический метод	5.00	–

11022	379997.23	1279934.05	052° 15' 50.00"	038° 55' 12.32"	Картометрический метод	5.00	–
11023	379997.54	1279954.19	052° 15' 50.01"	038° 55' 13.38"	Картометрический метод	5.00	–
11024	379996.14	1279961.99	052° 15' 49.96"	038° 55' 13.79"	Картометрический метод	5.00	–
11025	379990.21	1279970.35	052° 15' 49.77"	038° 55' 14.23"	Картометрический метод	5.00	–
11026	379983.18	1279978.78	052° 15' 49.54"	038° 55' 14.67"	Картометрический метод	5.00	–
11027	379977.87	1279995.01	052° 15' 49.36"	038° 55' 15.53"	Картометрический метод	5.00	–
11028	379969.91	1280009.22	052° 15' 49.10"	038° 55' 16.27"	Картометрический метод	5.00	–
11029	379964.21	1280017.41	052° 15' 48.92"	038° 55' 16.70"	Картометрический метод	5.00	–
11030	379958.99	1280031.46	052° 15' 48.74"	038° 55' 17.44"	Картометрический метод	5.00	–
11031	379956.96	1280046.84	052° 15' 48.67"	038° 55' 18.25"	Картометрический метод	5.00	–
11032	379958.75	1280061.43	052° 15' 48.73"	038° 55' 19.02"	Картометрический метод	5.00	–
11033	379963.04	1280075.17	052° 15' 48.87"	038° 55' 19.75"	Картометрический метод	5.00	–
11034	379971.86	1280096.56	052° 15' 49.15"	038° 55' 20.88"	Картометрический метод	5.00	–
11035	379983.81	1280116.30	052° 15' 49.53"	038° 55' 21.92"	Картометрический метод	5.00	–
11036	379987.71	1280127.47	052° 15' 49.65"	038° 55' 22.51"	Картометрический метод	5.00	–
11037	379990.21	1280141.44	052° 15' 49.73"	038° 55' 23.25"	Картометрический метод	5.00	–
11038	379990.83	1280158.06	052° 15' 49.75"	038° 55' 24.13"	Картометрический метод	5.00	–
11039	379993.80	1280172.27	052° 15' 49.84"	038° 55' 24.88"	Картометрический метод	5.00	–
11040	379999.88	1280188.42	052° 15' 50.04"	038° 55' 25.73"	Картометрический метод	5.00	–
11041	380009.33	1280209.26	052° 15' 50.34"	038° 55' 26.83"	Картометрический метод	5.00	–
11042	380016.20	1280223.70	052° 15' 50.56"	038° 55' 27.60"	Картометрический метод	5.00	–
11043	380022.60	1280232.29	052° 15' 50.76"	038° 55' 28.05"	Картометрический метод	5.00	–
11044	380026.89	1280252.27	052° 15' 50.90"	038° 55' 29.11"	Картометрический метод	5.00	–
11045	380036.26	1280278.73	052° 15' 51.19"	038° 55' 30.51"	Картометрический метод	5.00	–
11046	380047.11	1280306.05	052° 15' 51.54"	038° 55' 31.95"	Картометрический метод	5.00	–
11047	380056.55	1280329.47	052° 15' 51.84"	038° 55' 33.19"	Картометрический метод	5.00	–
11048	380064.12	1280348.98	052° 15' 52.08"	038° 55' 34.22"	Картометрический метод	5.00	–
11049	380071.61	1280363.57	052° 15' 52.32"	038° 55' 34.99"	Картометрический метод	5.00	–
11050	380079.73	1280376.37	052° 15' 52.58"	038° 55' 35.67"	Картометрический метод	5.00	–
11051	380094.56	1280396.12	052° 15' 53.06"	038° 55' 36.71"	Картометрический метод	5.00	–
11052	380103.30	1280406.74	052° 15' 53.34"	038° 55' 37.28"	Картометрический метод	5.00	–
11053	380111.34	1280411.34	052° 15' 53.60"	038° 55' 37.52"	Картометрический метод	5.00	–
11054	380134.52	1280420.08	052° 15' 54.35"	038° 55' 37.99"	Картометрический метод	5.00	–
11055	380150.60	1280422.97	052° 15' 54.87"	038° 55' 38.15"	Картометрический метод	5.00	–
11056	380165.59	1280426.80	052° 15' 55.35"	038° 55' 38.35"	Картометрический метод	5.00	–
11057	380179.01	1280431.56	052° 15' 55.78"	038° 55' 38.61"	Картометрический метод	5.00	–
11058	380194.78	1280431.79	052° 15' 56.29"	038° 55' 38.63"	Картометрический метод	5.00	–
11059	380219.76	1280431.01	052° 15' 57.10"	038° 55' 38.59"	Картометрический метод	5.00	–
11060	380227.25	1280429.14	052° 15' 57.34"	038° 55' 38.50"	Картометрический	5.00	–

					метод		
11061	380240.29	1280419.54	052° 15' 57.77"	038° 55' 38.00"	Картометрический метод	5.00	–
11062	380251.60	1280408.84	052° 15' 58.14"	038° 55' 37.44"	Картометрический метод	5.00	–
11063	380254.26	1280401.35	052° 15' 58.22"	038° 55' 37.04"	Картометрический метод	5.00	–
11064	380254.34	1280393.08	052° 15' 58.23"	038° 55' 36.60"	Картометрический метод	5.00	–
11065	380247.94	1280384.80	052° 15' 58.02"	038° 55' 36.17"	Картометрический метод	5.00	–
11066	380247.23	1280373.49	052° 15' 58.00"	038° 55' 35.57"	Картометрический метод	5.00	–
11067	380249.50	1280367.55	052° 15' 58.08"	038° 55' 35.26"	Картометрический метод	5.00	–
11068	380255.74	1280362.79	052° 15' 58.28"	038° 55' 35.01"	Картометрический метод	5.00	–
11069	380267.68	1280363.26	052° 15' 58.67"	038° 55' 35.04"	Картометрический метод	5.00	–
11070	380283.92	1280362.25	052° 15' 59.19"	038° 55' 34.99"	Картометрический метод	5.00	–
11071	380291.25	1280358.03	052° 15' 59.43"	038° 55' 34.77"	Картометрический метод	5.00	–
11072	380303.27	1280354.91	052° 15' 59.82"	038° 55' 34.61"	Картометрический метод	5.00	–
11073	380313.42	1280354.52	052° 16' 00.15"	038° 55' 34.59"	Картометрический метод	5.00	–
11074	380323.02	1280357.80	052° 16' 00.46"	038° 55' 34.77"	Картометрический метод	5.00	–
11075	380329.44	1280363.11	052° 16' 00.66"	038° 55' 35.05"	Картометрический метод	5.00	–
11076	380338.57	1280371.54	052° 16' 00.96"	038° 55' 35.50"	Картометрический метод	5.00	–
11077	380347.22	1280378.25	052° 16' 01.24"	038° 55' 35.85"	Картометрический метод	5.00	–
11078	380356.04	1280384.26	052° 16' 01.52"	038° 55' 36.17"	Картометрический метод	5.00	–
11079	380371.49	1280391.99	052° 16' 02.02"	038° 55' 36.59"	Картометрический метод	5.00	–
11080	380383.43	1280397.14	052° 16' 02.40"	038° 55' 36.86"	Картометрический метод	5.00	–
11081	380396.31	1280407.83	052° 16' 02.82"	038° 55' 37.43"	Картометрический метод	5.00	–
11082	380417.46	1280426.72	052° 16' 03.50"	038° 55' 38.43"	Картометрический метод	5.00	–
11083	380428.08	1280438.50	052° 16' 03.84"	038° 55' 39.06"	Картометрический метод	5.00	–
11084	380435.65	1280443.89	052° 16' 04.08"	038° 55' 39.34"	Картометрический метод	5.00	–
11085	380448.92	1280447.17	052° 16' 04.51"	038° 55' 39.52"	Картометрический метод	5.00	–
11086	380468.75	1280467.15	052° 16' 05.15"	038° 55' 40.58"	Картометрический метод	5.00	–
11087	380471.56	1280478.70	052° 16' 05.24"	038° 55' 41.19"	Картометрический метод	5.00	–
11088	380467.81	1280485.41	052° 16' 05.12"	038° 55' 41.54"	Картометрический метод	5.00	–
11089	380459.38	1280506.88	052° 16' 04.84"	038° 55' 42.67"	Картометрический метод	5.00	–
11090	380457.97	1280526.39	052° 16' 04.79"	038° 55' 43.70"	Картометрический метод	5.00	–
11091	380455.71	1280540.91	052° 16' 04.71"	038° 55' 44.47"	Картометрический метод	5.00	–
11092	380462.66	1280561.59	052° 16' 04.93"	038° 55' 45.56"	Картометрический метод	5.00	–
11093	380469.92	1280579.47	052° 16' 05.16"	038° 55' 46.50"	Картометрический метод	5.00	–
11094	380475.07	1280597.58	052° 16' 05.33"	038° 55' 47.46"	Картометрический метод	5.00	–
11095	380483.18	1280606.55	052° 16' 05.59"	038° 55' 47.94"	Картометрический метод	5.00	–
11096	380491.69	1280610.38	052° 16' 05.86"	038° 55' 48.14"	Картометрический метод	5.00	–
11097	380499.97	1280610.61	052° 16' 06.13"	038° 55' 48.16"	Картометрический метод	5.00	–
11098	380511.52	1280606.40	052° 16' 06.51"	038° 55' 47.94"	Картометрический метод	5.00	–

11099	380523.77	1280599.68	052° 16' 06.90"	038° 55' 47.59"	Картометрический метод	5.00	–
11100	380530.17	1280599.21	052° 16' 07.11"	038° 55' 47.56"	Картометрический метод	5.00	–
11101	380544.22	1280605.46	052° 16' 07.56"	038° 55' 47.90"	Картометрический метод	5.00	–
11102	380550.54	1280605.77	052° 16' 07.77"	038° 55' 47.92"	Картометрический метод	5.00	–
11103	380556.16	1280600.78	052° 16' 07.95"	038° 55' 47.65"	Картометрический метод	5.00	–
11104	380562.56	1280601.56	052° 16' 08.16"	038° 55' 47.70"	Картометрический метод	5.00	–
11105	380569.28	1280607.02	052° 16' 08.37"	038° 55' 47.99"	Картометрический метод	5.00	–
11106	380570.99	1280615.68	052° 16' 08.43"	038° 55' 48.45"	Картометрический метод	5.00	–
11107	380576.54	1280622.01	052° 16' 08.61"	038° 55' 48.78"	Картометрический метод	5.00	–
11108	380592.30	1280628.41	052° 16' 09.11"	038° 55' 49.12"	Картометрический метод	5.00	–
11109	380627.11	1280643.94	052° 16' 10.24"	038° 55' 49.95"	Картометрический метод	5.00	–
11110	380645.07	1280652.60	052° 16' 10.82"	038° 55' 50.42"	Картометрический метод	5.00	–
11111	380657.55	1280663.76	052° 16' 11.22"	038° 55' 51.01"	Картометрический метод	5.00	–
11112	380667.70	1280677.42	052° 16' 11.54"	038° 55' 51.73"	Картометрический метод	5.00	–
11113	380683.55	1280693.66	052° 16' 12.05"	038° 55' 52.59"	Картометрический метод	5.00	–
11114	380696.58	1280706.46	052° 16' 12.47"	038° 55' 53.27"	Картометрический метод	5.00	–
11115	380705.40	1280715.12	052° 16' 12.76"	038° 55' 53.73"	Картометрический метод	5.00	–
11116	380711.41	1280724.57	052° 16' 12.95"	038° 55' 54.23"	Картометрический метод	5.00	–
11117	380720.54	1280743.30	052° 16' 13.24"	038° 55' 55.22"	Картометрический метод	5.00	–
11118	380726.01	1280759.92	052° 16' 13.41"	038° 55' 56.10"	Картометрический метод	5.00	–
11119	380728.58	1280775.46	052° 16' 13.49"	038° 55' 56.92"	Картометрический метод	5.00	–
11120	380729.28	1280812.06	052° 16' 13.51"	038° 55' 58.85"	Картометрический метод	5.00	–
11121	380730.77	1280834.23	052° 16' 13.55"	038° 56' 00.02"	Картометрический метод	5.00	–
11122	380734.67	1280848.90	052° 16' 13.68"	038° 56' 00.80"	Картометрический метод	5.00	–
11123	380734.75	1280857.96	052° 16' 13.68"	038° 56' 01.28"	Картометрический метод	5.00	–
11124	380724.37	1280885.35	052° 16' 13.34"	038° 56' 02.72"	Картометрический метод	5.00	–
11125	380723.04	1280902.68	052° 16' 13.29"	038° 56' 03.63"	Картометрический метод	5.00	–
11126	380727.18	1280918.68	052° 16' 13.42"	038° 56' 04.48"	Картометрический метод	5.00	–
11127	380737.87	1280946.47	052° 16' 13.76"	038° 56' 05.94"	Картометрический метод	5.00	–
11128	380746.22	1280965.20	052° 16' 14.03"	038° 56' 06.93"	Картометрический метод	5.00	–
11129	380762.14	1281000.17	052° 16' 14.53"	038° 56' 08.78"	Картометрический метод	5.00	–
11130	380771.98	1281022.65	052° 16' 14.85"	038° 56' 09.97"	Картометрический метод	5.00	–
11131	380780.33	1281045.67	052° 16' 15.11"	038° 56' 11.19"	Картометрический метод	5.00	–
11132	380803.43	1281073.07	052° 16' 15.86"	038° 56' 12.64"	Картометрический метод	5.00	–
11133	380832.08	1281099.14	052° 16' 16.78"	038° 56' 14.03"	Картометрический метод	5.00	–
11134	380850.81	1281114.75	052° 16' 17.38"	038° 56' 14.86"	Картометрический метод	5.00	–
11135	380867.59	1281123.88	052° 16' 17.92"	038° 56' 15.34"	Картометрический метод	5.00	–
11136	380880.78	1281127.00	052° 16' 18.35"	038° 56' 15.51"	Картометрический метод	5.00	–
11137	380891.55	1281130.67	052° 16' 18.69"	038° 56' 15.71"	Картометрический	5.00	–

					метод		
11138	380915.20	1281140.27	052° 16' 19.46"	038° 56' 16.22"	Картометрический метод	5.00	–
11139	380929.25	1281146.99	052° 16' 19.91"	038° 56' 16.58"	Картометрический метод	5.00	–
11140	380942.29	1281150.58	052° 16' 20.33"	038° 56' 16.78"	Картометрический метод	5.00	–
11141	380953.29	1281156.12	052° 16' 20.69"	038° 56' 17.07"	Картометрический метод	5.00	–
11142	380964.22	1281164.55	052° 16' 21.04"	038° 56' 17.52"	Картометрический метод	5.00	–
11143	380972.57	1281175.40	052° 16' 21.31"	038° 56' 18.09"	Картометрический метод	5.00	–
11144	380980.22	1281188.51	052° 16' 21.55"	038° 56' 18.79"	Картометрический метод	5.00	–
11145	380982.80	1281201.00	052° 16' 21.63"	038° 56' 19.45"	Картометрический метод	5.00	–
11146	380980.92	1281210.29	052° 16' 21.57"	038° 56' 19.94"	Картометрический метод	5.00	–
11147	380977.88	1281218.79	052° 16' 21.47"	038° 56' 20.38"	Картометрический метод	5.00	–
11148	380968.36	1281232.22	052° 16' 21.16"	038° 56' 21.09"	Картометрический метод	5.00	–
11149	380962.11	1281240.49	052° 16' 20.96"	038° 56' 21.52"	Картометрический метод	5.00	–
11150	380954.47	1281244.24	052° 16' 20.71"	038° 56' 21.72"	Картометрический метод	5.00	–
11151	380945.02	1281251.03	052° 16' 20.40"	038° 56' 22.07"	Картометрический метод	5.00	–
11152	380937.37	1281256.49	052° 16' 20.15"	038° 56' 22.36"	Картометрический метод	5.00	–
11153	380927.85	1281263.05	052° 16' 19.84"	038° 56' 22.70"	Картометрический метод	5.00	–
11154	380915.13	1281266.33	052° 16' 19.43"	038° 56' 22.87"	Картометрический метод	5.00	–
11155	380896.94	1281267.42	052° 16' 18.84"	038° 56' 22.92"	Картометрический метод	5.00	–
11156	380879.93	1281268.04	052° 16' 18.29"	038° 56' 22.95"	Картометрический метод	5.00	–
11157	380856.28	1281263.99	052° 16' 17.53"	038° 56' 22.73"	Картометрический метод	5.00	–
11158	380838.87	1281260.08	052° 16' 16.96"	038° 56' 22.52"	Картометрический метод	5.00	–
11159	380826.23	1281255.09	052° 16' 16.56"	038° 56' 22.25"	Картометрический метод	5.00	–
11160	380808.19	1281247.75	052° 16' 15.97"	038° 56' 21.86"	Картометрический метод	5.00	–
11161	380783.06	1281240.18	052° 16' 15.16"	038° 56' 21.45"	Картометрический метод	5.00	–
11162	380759.10	1281233.78	052° 16' 14.39"	038° 56' 21.10"	Картометрический метод	5.00	–
11163	380737.64	1281225.90	052° 16' 13.70"	038° 56' 20.68"	Картометрический метод	5.00	–
11164	380728.66	1281223.48	052° 16' 13.41"	038° 56' 20.55"	Картометрический метод	5.00	–
11165	380716.87	1281226.05	052° 16' 13.02"	038° 56' 20.68"	Картометрический метод	5.00	–
11166	380706.49	1281221.68	052° 16' 12.69"	038° 56' 20.45"	Картометрический метод	5.00	–
11167	380694.63	1281214.27	052° 16' 12.31"	038° 56' 20.05"	Картометрический метод	5.00	–
11168	380671.60	1281209.19	052° 16' 11.56"	038° 56' 19.78"	Картометрический метод	5.00	–
11169	380649.59	1281203.81	052° 16' 10.85"	038° 56' 19.49"	Картометрический метод	5.00	–
11170	380641.24	1281207.16	052° 16' 10.58"	038° 56' 19.66"	Картометрический метод	5.00	–
11171	380615.72	1281218.56	052° 16' 09.75"	038° 56' 20.25"	Картометрический метод	5.00	–
11172	380601.82	1281224.73	052° 16' 09.30"	038° 56' 20.57"	Картометрический метод	5.00	–
11173	380578.88	1281230.58	052° 16' 08.56"	038° 56' 20.87"	Картометрический метод	5.00	–
11174	380553.59	1281238.46	052° 16' 07.74"	038° 56' 21.28"	Картометрический метод	5.00	–
11175	380544.22	1281240.49	052° 16' 07.44"	038° 56' 21.39"	Картометрический метод	5.00	–

11176	380530.80	1281250.25	052° 16' 07.00"	038° 56' 21.90"	Картометрический метод	5.00	–
11177	380511.13	1281259.77	052° 16' 06.36"	038° 56' 22.39"	Картометрический метод	5.00	–
11178	380499.42	1281266.17	052° 16' 05.98"	038° 56' 22.72"	Картометрический метод	5.00	–
11179	380488.65	1281267.58	052° 16' 05.63"	038° 56' 22.80"	Картометрический метод	5.00	–
11180	380472.73	1281268.51	052° 16' 05.12"	038° 56' 22.84"	Картометрический метод	5.00	–
11181	380456.49	1281263.99	052° 16' 04.59"	038° 56' 22.60"	Картометрический метод	5.00	–
11182	380440.49	1281259.30	052° 16' 04.08"	038° 56' 22.34"	Картометрический метод	5.00	–
11183	380419.88	1281253.37	052° 16' 03.41"	038° 56' 22.02"	Картометрический метод	5.00	–
11184	380402.56	1281246.89	052° 16' 02.85"	038° 56' 21.68"	Картометрический метод	5.00	–
11185	380385.39	1281239.17	052° 16' 02.30"	038° 56' 21.26"	Картометрический метод	5.00	–
11186	380368.29	1281229.64	052° 16' 01.75"	038° 56' 20.75"	Картометрический метод	5.00	–
11187	380346.98	1281216.61	052° 16' 01.06"	038° 56' 20.06"	Картометрический метод	5.00	–
11188	380336.02	1281209.44	052° 16' 00.71"	038° 56' 19.68"	Картометрический метод	5.00	–
11189	380312.56	1281195.53	052° 15' 59.95"	038° 56' 18.94"	Картометрический метод	5.00	–
11190	380287.35	1281187.26	052° 15' 59.14"	038° 56' 18.49"	Картометрический метод	5.00	–
11191	380253.16	1281180.24	052° 15' 58.03"	038° 56' 18.11"	Картометрический метод	5.00	–
11192	380222.26	1281173.99	052° 15' 57.03"	038° 56' 17.77"	Картометрический метод	5.00	–
11193	380195.95	1281168.14	052° 15' 56.18"	038° 56' 17.45"	Картометрический метод	5.00	–
11194	380171.83	1281165.17	052° 15' 55.40"	038° 56' 17.29"	Картометрический метод	5.00	–
11195	380143.27	1281162.13	052° 15' 54.48"	038° 56' 17.12"	Картометрический метод	5.00	–
11196	380114.70	1281160.10	052° 15' 53.56"	038° 56' 17.00"	Картометрический метод	5.00	–
11197	380090.58	1281161.74	052° 15' 52.78"	038° 56' 17.08"	Картометрический метод	5.00	–
11198	380067.17	1281161.97	052° 15' 52.02"	038° 56' 17.09"	Картометрический метод	5.00	–
11199	380052.18	1281165.09	052° 15' 51.53"	038° 56' 17.25"	Картометрический метод	5.00	–
11200	380043.75	1281169.86	052° 15' 51.26"	038° 56' 17.49"	Картометрический метод	5.00	–
11201	380028.45	1281179.53	052° 15' 50.76"	038° 56' 18.00"	Картометрический метод	5.00	–
11202	380024.94	1281187.26	052° 15' 50.65"	038° 56' 18.41"	Картометрический метод	5.00	–
11203	380022.52	1281195.46	052° 15' 50.57"	038° 56' 18.84"	Картометрический метод	5.00	–
11204	380026.42	1281207.63	052° 15' 50.69"	038° 56' 19.48"	Картометрический метод	5.00	–
11205	380032.20	1281224.02	052° 15' 50.87"	038° 56' 20.35"	Картометрический метод	5.00	–
11206	380046.33	1281247.36	052° 15' 51.33"	038° 56' 21.58"	Картометрический метод	5.00	–
11207	380061.31	1281260.71	052° 15' 51.81"	038° 56' 22.29"	Картометрический метод	5.00	–
11208	380069.43	1281270.07	052° 15' 52.07"	038° 56' 22.79"	Картометрический метод	5.00	–
11209	380081.29	1281285.37	052° 15' 52.45"	038° 56' 23.60"	Картометрический метод	5.00	–
11210	380094.72	1281304.73	052° 15' 52.88"	038° 56' 24.62"	Картометрический метод	5.00	–
11211	380100.96	1281318.94	052° 15' 53.08"	038° 56' 25.37"	Картометрический метод	5.00	–
11212	380107.91	1281332.59	052° 15' 53.30"	038° 56' 26.10"	Картометрический метод	5.00	–
11213	380115.56	1281343.13	052° 15' 53.55"	038° 56' 26.66"	Картометрический метод	5.00	–
11214	380127.42	1281353.67	052° 15' 53.93"	038° 56' 27.21"	Картометрический	5.00	–

					метод		
11215	380132.89	1281367.95	052° 15' 54.10"	038° 56' 27.97"	Картометрический метод	5.00	–
11216	380136.94	1281396.83	052° 15' 54.23"	038° 56' 29.49"	Картометрический метод	5.00	–
11217	380141.55	1281420.87	052° 15' 54.37"	038° 56' 30.76"	Картометрический метод	5.00	–
11218	380145.84	1281436.87	052° 15' 54.51"	038° 56' 31.61"	Картометрический метод	5.00	–
11219	380154.43	1281462.86	052° 15' 54.78"	038° 56' 32.98"	Картометрический метод	5.00	–
11220	380163.56	1281488.00	052° 15' 55.07"	038° 56' 34.31"	Картометрический метод	5.00	–
11221	380171.60	1281513.29	052° 15' 55.32"	038° 56' 35.65"	Картометрический метод	5.00	–
11222	380171.60	1281523.74	052° 15' 55.32"	038° 56' 36.20"	Картометрический метод	5.00	–
11223	380169.41	1281534.44	052° 15' 55.25"	038° 56' 36.76"	Картометрический метод	5.00	–
11224	380172.07	1281548.57	052° 15' 55.33"	038° 56' 37.51"	Картометрический метод	5.00	–
11225	380177.70	1281558.25	052° 15' 55.51"	038° 56' 38.02"	Картометрический метод	5.00	–
11226	380186.60	1281574.33	052° 15' 55.80"	038° 56' 38.87"	Картометрический метод	5.00	–
11227	380192.06	1281591.19	052° 15' 55.97"	038° 56' 39.76"	Картометрический метод	5.00	–
11228	380201.96	1281601.95	052° 15' 56.29"	038° 56' 40.33"	Картометрический метод	5.00	–
11229	380217.49	1281614.99	052° 15' 56.79"	038° 56' 41.02"	Картометрический метод	5.00	–
11230	380236.62	1281627.94	052° 15' 57.40"	038° 56' 41.71"	Картометрический метод	5.00	–
11231	380260.89	1281638.87	052° 15' 58.19"	038° 56' 42.30"	Картометрический метод	5.00	–
11232	380284.00	1281647.61	052° 15' 58.93"	038° 56' 42.77"	Картометрический метод	5.00	–
11233	380306.63	1281655.97	052° 15' 59.66"	038° 56' 43.21"	Картометрический метод	5.00	–
11234	380329.27	1281667.28	052° 16' 00.39"	038° 56' 43.82"	Картометрический метод	5.00	–
11235	380342.14	1281670.87	052° 16' 00.81"	038° 56' 44.01"	Картометрический метод	5.00	–
11236	380360.17	1281678.44	052° 16' 01.39"	038° 56' 44.42"	Картометрический метод	5.00	–
11237	380381.87	1281690.85	052° 16' 02.09"	038° 56' 45.08"	Картометрический метод	5.00	–
11238	380407.24	1281696.71	052° 16' 02.91"	038° 56' 45.40"	Картометрический метод	5.00	–
11239	380440.18	1281704.67	052° 16' 03.97"	038° 56' 45.83"	Картометрический метод	5.00	–
11240	380471.71	1281714.11	052° 16' 04.99"	038° 56' 46.34"	Картометрический метод	5.00	–
11241	380491.85	1281720.20	052° 16' 05.64"	038° 56' 46.66"	Картометрический метод	5.00	–
11242	380511.52	1281731.91	052° 16' 06.28"	038° 56' 47.29"	Картометрический метод	5.00	–
11243	380531.89	1281739.95	052° 16' 06.93"	038° 56' 47.72"	Картометрический метод	5.00	–
11244	380558.58	1281751.27	052° 16' 07.80"	038° 56' 48.32"	Картометрический метод	5.00	–
11245	380580.05	1281759.15	052° 16' 08.49"	038° 56' 48.75"	Картометрический метод	5.00	–
11246	380599.40	1281760.48	052° 16' 09.11"	038° 56' 48.82"	Картометрический метод	5.00	–
11247	380632.81	1281750.10	052° 16' 10.20"	038° 56' 48.29"	Картометрический метод	5.00	–
11248	380654.41	1281743.61	052° 16' 10.90"	038° 56' 47.95"	Картометрический метод	5.00	–
11249	380671.63	1281737.10	052° 16' 11.46"	038° 56' 47.62"	Картометрический метод	5.00	–
11250	380691.15	1281728.41	052° 16' 12.09"	038° 56' 47.16"	Картометрический метод	5.00	–
11251	380712.97	1281714.00	052° 16' 12.80"	038° 56' 46.41"	Картометрический метод	5.00	–
11252	380735.93	1281698.31	052° 16' 13.54"	038° 56' 45.59"	Картометрический метод	5.00	–

11253	380747.85	1281689.96	052° 16' 13.93"	038° 56' 45.16"	Картометрический метод	5.00	–
11254	380769.72	1281674.42	052° 16' 14.64"	038° 56' 44.34"	Картометрический метод	5.00	–
11255	380785.65	1281657.91	052° 16' 15.16"	038° 56' 43.48"	Картометрический метод	5.00	–
11256	380795.09	1281644.20	052° 16' 15.47"	038° 56' 42.76"	Картометрический метод	5.00	–
11257	380795.64	1281634.52	052° 16' 15.49"	038° 56' 42.25"	Картометрический метод	5.00	–
11258	380801.45	1281620.94	052° 16' 15.68"	038° 56' 41.53"	Картометрический метод	5.00	–
11259	380802.73	1281614.05	052° 16' 15.72"	038° 56' 41.17"	Картометрический метод	5.00	–
11260	380809.05	1281602.34	052° 16' 15.93"	038° 56' 40.56"	Картометрический метод	5.00	–
11261	380817.09	1281594.77	052° 16' 16.19"	038° 56' 40.16"	Картометрический метод	5.00	–
11262	380828.49	1281589.62	052° 16' 16.56"	038° 56' 39.89"	Картометрический метод	5.00	–
11263	380835.75	1281588.45	052° 16' 16.80"	038° 56' 39.83"	Картометрический метод	5.00	–
11264	380841.99	1281584.58	052° 16' 17.00"	038° 56' 39.63"	Картометрический метод	5.00	–
11265	380855.26	1281574.87	052° 16' 17.43"	038° 56' 39.12"	Картометрический метод	5.00	–
11266	380869.78	1281568.08	052° 16' 17.90"	038° 56' 38.77"	Картометрический метод	5.00	–
11267	380886.17	1281557.54	052° 16' 18.43"	038° 56' 38.22"	Картометрический метод	5.00	–
11268	380898.50	1281543.10	052° 16' 18.84"	038° 56' 37.46"	Картометрический метод	5.00	–
11269	380910.13	1281530.61	052° 16' 19.21"	038° 56' 36.81"	Картометрический метод	5.00	–
11270	380921.84	1281522.34	052° 16' 19.59"	038° 56' 36.37"	Картометрический метод	5.00	–
11271	380934.09	1281518.36	052° 16' 19.99"	038° 56' 36.17"	Картометрический метод	5.00	–
11272	380946.19	1281518.28	052° 16' 20.38"	038° 56' 36.17"	Картометрический метод	5.00	–
11273	380957.43	1281515.78	052° 16' 20.75"	038° 56' 36.04"	Картометрический метод	5.00	–
11274	380969.76	1281508.21	052° 16' 21.15"	038° 56' 35.65"	Картометрический метод	5.00	–
11275	380978.51	1281500.80	052° 16' 21.43"	038° 56' 35.26"	Картометрический метод	5.00	–
11276	380985.76	1281498.85	052° 16' 21.67"	038° 56' 35.16"	Картометрический метод	5.00	–
11277	380998.88	1281495.57	052° 16' 22.09"	038° 56' 34.99"	Картометрический метод	5.00	–
11278	381008.71	1281493.69	052° 16' 22.41"	038° 56' 34.89"	Картометрический метод	5.00	–
11279	381021.67	1281485.73	052° 16' 22.83"	038° 56' 34.48"	Картометрический метод	5.00	–
11280	381036.50	1281474.18	052° 16' 23.31"	038° 56' 33.87"	Картометрический метод	5.00	–
11281	381051.80	1281464.19	052° 16' 23.81"	038° 56' 33.35"	Картометрический метод	5.00	–
11282	381060.93	1281463.02	052° 16' 24.11"	038° 56' 33.29"	Картометрический метод	5.00	–
11283	381070.84	1281458.65	052° 16' 24.43"	038° 56' 33.07"	Картометрический метод	5.00	–
11284	381088.72	1281449.59	052° 16' 25.01"	038° 56' 32.59"	Картометрический метод	5.00	–
11285	381103.15	1281441.01	052° 16' 25.48"	038° 56' 32.15"	Картометрический метод	5.00	–
11286	381115.80	1281436.01	052° 16' 25.89"	038° 56' 31.89"	Картометрический метод	5.00	–
11287	381127.90	1281430.47	052° 16' 26.28"	038° 56' 31.60"	Картометрический метод	5.00	–
11288	381141.17	1281424.31	052° 16' 26.71"	038° 56' 31.28"	Картометрический метод	5.00	–
11289	381158.96	1281420.01	052° 16' 27.29"	038° 56' 31.06"	Картометрический метод	5.00	–
11290	381174.88	1281413.46	052° 16' 27.80"	038° 56' 30.72"	Картометрический метод	5.00	–
11291	381199.63	1281406.04	052° 16' 28.61"	038° 56' 30.33"	Картометрический	5.00	–

					метод		
11292	381234.91	1281401.44	052° 16' 29.75"	038° 56' 30.10"	Картометрический метод	5.00	–
11293	381281.58	1281398.86	052° 16' 31.26"	038° 56' 29.98"	Картометрический метод	5.00	–
11294	381323.42	1281399.88	052° 16' 32.61"	038° 56' 30.05"	Картометрический метод	5.00	–
11295	381352.77	1281402.22	052° 16' 33.56"	038° 56' 30.18"	Картометрический метод	5.00	–
11296	381371.04	1281402.77	052° 16' 34.15"	038° 56' 30.22"	Картометрический метод	5.00	–
11297	381395.71	1281406.13	052° 16' 34.95"	038° 56' 30.40"	Картометрический метод	5.00	–
11298	381402.89	1281405.58	052° 16' 35.18"	038° 56' 30.38"	Картометрический метод	5.00	–
11299	381405.22	1281400.58	052° 16' 35.26"	038° 56' 30.11"	Картометрический метод	5.00	–
11300	381410.84	1281398.86	052° 16' 35.44"	038° 56' 30.03"	Картометрический метод	5.00	–
11301	381418.72	1281400.58	052° 16' 35.69"	038° 56' 30.12"	Картометрический метод	5.00	–
11302	381422.94	1281405.10	052° 16' 35.83"	038° 56' 30.36"	Картометрический метод	5.00	–
11303	381426.14	1281411.82	052° 16' 35.93"	038° 56' 30.71"	Картометрический метод	5.00	–
11304	381426.84	1281416.19	052° 16' 35.95"	038° 56' 30.94"	Картометрический метод	5.00	–
11305	381425.29	1281421.43	052° 16' 35.90"	038° 56' 31.22"	Картометрический метод	5.00	–
11306	381426.07	1281431.89	052° 16' 35.93"	038° 56' 31.77"	Картометрический метод	5.00	–
11307	381426.53	1281444.21	052° 16' 35.94"	038° 56' 32.42"	Картометрический метод	5.00	–
11308	381425.28	1281463.72	052° 16' 35.89"	038° 56' 33.45"	Картометрический метод	5.00	–
11309	381427.85	1281481.13	052° 16' 35.97"	038° 56' 34.37"	Картометрический метод	5.00	–
11310	381429.88	1281488.15	052° 16' 36.04"	038° 56' 34.74"	Картометрический метод	5.00	–
11311	381435.42	1281493.93	052° 16' 36.22"	038° 56' 35.05"	Картометрический метод	5.00	–
11312	381452.83	1281500.64	052° 16' 36.78"	038° 56' 35.41"	Картометрический метод	5.00	–
11313	381466.96	1281503.45	052° 16' 37.23"	038° 56' 35.56"	Картометрический метод	5.00	–
11314	381490.45	1281509.23	052° 16' 37.99"	038° 56' 35.87"	Картометрический метод	5.00	–
11315	381507.93	1281517.50	052° 16' 38.56"	038° 56' 36.32"	Картометрический метод	5.00	–
11316	381529.24	1281528.74	052° 16' 39.24"	038° 56' 36.92"	Картометрический метод	5.00	–
11317	381544.31	1281532.95	052° 16' 39.73"	038° 56' 37.14"	Картометрический метод	5.00	–
11318	381561.56	1281539.90	052° 16' 40.29"	038° 56' 37.51"	Картометрический метод	5.00	–
11319	381573.89	1281547.63	052° 16' 40.68"	038° 56' 37.93"	Картометрический метод	5.00	–
11320	381586.30	1281553.72	052° 16' 41.08"	038° 56' 38.25"	Картометрический метод	5.00	–
11321	381590.59	1281562.93	052° 16' 41.22"	038° 56' 38.74"	Картометрический метод	5.00	–
11322	381590.28	1281571.04	052° 16' 41.21"	038° 56' 39.17"	Картометрический метод	5.00	–
11323	381587.31	1281578.62	052° 16' 41.11"	038° 56' 39.57"	Картометрический метод	5.00	–
11324	381584.66	1281590.48	052° 16' 41.02"	038° 56' 40.19"	Картометрический метод	5.00	–
11325	381581.23	1281606.09	052° 16' 40.91"	038° 56' 41.01"	Картометрический метод	5.00	–
11326	381576.31	1281615.53	052° 16' 40.75"	038° 56' 41.51"	Картометрический метод	5.00	–
11327	381570.53	1281619.59	052° 16' 40.56"	038° 56' 41.72"	Картометрический метод	5.00	–
11328	381561.01	1281621.31	052° 16' 40.25"	038° 56' 41.81"	Картометрический метод	5.00	–
11329	381551.80	1281620.22	052° 16' 39.96"	038° 56' 41.75"	Картометрический метод	5.00	–

11330	381542.82	1281622.71	052° 16' 39.66"	038° 56' 41.88"	Картометрический метод	5.00	–
11331	381532.76	1281628.72	052° 16' 39.34"	038° 56' 42.19"	Картометрический метод	5.00	–
11332	381515.58	1281635.20	052° 16' 38.78"	038° 56' 42.53"	Картометрический метод	5.00	–
11333	381506.45	1281634.73	052° 16' 38.48"	038° 56' 42.50"	Картометрический метод	5.00	–
11334	381489.12	1281630.52	052° 16' 37.93"	038° 56' 42.27"	Картометрический метод	5.00	–
11335	381474.92	1281624.82	052° 16' 37.47"	038° 56' 41.96"	Картометрический метод	5.00	–
11336	381470.47	1281618.50	052° 16' 37.32"	038° 56' 41.63"	Картометрический метод	5.00	–
11337	381469.69	1281612.26	052° 16' 37.30"	038° 56' 41.30"	Картометрический метод	5.00	–
11338	381465.71	1281603.83	052° 16' 37.17"	038° 56' 40.85"	Картометрический метод	5.00	–
11339	381464.23	1281590.64	052° 16' 37.13"	038° 56' 40.16"	Картометрический метод	5.00	–
11340	381460.01	1281574.09	052° 16' 36.99"	038° 56' 39.28"	Картометрический метод	5.00	–
11341	381454.55	1281561.37	052° 16' 36.82"	038° 56' 38.61"	Картометрический метод	5.00	–
11342	381442.76	1281541.93	052° 16' 36.44"	038° 56' 37.58"	Картометрический метод	5.00	–
11343	381430.97	1281519.76	052° 16' 36.07"	038° 56' 36.41"	Картометрический метод	5.00	–
11344	381422.62	1281502.75	052° 16' 35.80"	038° 56' 35.51"	Картометрический метод	5.00	–
11345	381414.90	1281491.74	052° 16' 35.55"	038° 56' 34.93"	Картометрический метод	5.00	–
11346	381404.20	1281481.44	052° 16' 35.21"	038° 56' 34.38"	Картометрический метод	5.00	–
11347	381394.84	1281472.62	052° 16' 34.91"	038° 56' 33.91"	Картометрический метод	5.00	–
11348	381374.46	1281464.35	052° 16' 34.25"	038° 56' 33.47"	Картометрический метод	5.00	–
11349	381357.29	1281459.66	052° 16' 33.70"	038° 56' 33.21"	Картометрический метод	5.00	–
11350	381334.27	1281458.49	052° 16' 32.95"	038° 56' 33.15"	Картометрический метод	5.00	–
11351	381312.26	1281460.29	052° 16' 32.24"	038° 56' 33.23"	Картометрический метод	5.00	–
11352	381297.43	1281462.63	052° 16' 31.76"	038° 56' 33.35"	Картометрический метод	5.00	–
11353	381284.78	1281469.34	052° 16' 31.35"	038° 56' 33.70"	Картометрический метод	5.00	–
11354	381271.20	1281481.28	052° 16' 30.91"	038° 56' 34.33"	Картометрический метод	5.00	–
11355	381260.90	1281493.62	052° 16' 30.57"	038° 56' 34.97"	Картометрический метод	5.00	–
11356	381252.23	1281508.13	052° 16' 30.29"	038° 56' 35.74"	Картометрический метод	5.00	–
11357	381245.60	1281521.79	052° 16' 30.07"	038° 56' 36.45"	Картометрический метод	5.00	–
11358	381243.73	1281535.37	052° 16' 30.01"	038° 56' 37.17"	Картометрический метод	5.00	–
11359	381244.66	1281546.77	052° 16' 30.03"	038° 56' 37.77"	Картометрический метод	5.00	–
11360	381252.70	1281563.24	052° 16' 30.29"	038° 56' 38.64"	Картометрический метод	5.00	–
11361	381262.46	1281577.37	052° 16' 30.60"	038° 56' 39.39"	Картометрический метод	5.00	–
11362	381281.43	1281611.01	052° 16' 31.21"	038° 56' 41.17"	Картометрический метод	5.00	–
11363	381285.72	1281625.99	052° 16' 31.35"	038° 56' 41.96"	Картометрический метод	5.00	–
11364	381290.87	1281657.76	052° 16' 31.51"	038° 56' 43.64"	Картометрический метод	5.00	–
11365	381292.82	1281683.60	052° 16' 31.56"	038° 56' 45.00"	Картометрический метод	5.00	–
11366	381291.50	1281704.59	052° 16' 31.52"	038° 56' 46.11"	Картометрический метод	5.00	–
11367	381291.81	1281726.06	052° 16' 31.52"	038° 56' 47.24"	Картометрический метод	5.00	–
11368	381289.78	1281760.63	052° 16' 31.45"	038° 56' 49.07"	Картометрический	5.00	–

					метод		
11369	381293.45	1281781.40	052° 16' 31.56"	038° 56' 50.16"	Картометрический метод	5.00	–
11370	381299.85	1281795.44	052° 16' 31.77"	038° 56' 50.90"	Картометрический метод	5.00	–
11371	381306.79	1281810.74	052° 16' 31.99"	038° 56' 51.71"	Картометрический метод	5.00	–
11372	381319.52	1281834.31	052° 16' 32.40"	038° 56' 52.96"	Картометрический метод	5.00	–
11373	381340.59	1281867.41	052° 16' 33.07"	038° 56' 54.71"	Картометрический метод	5.00	–
11374	381353.70	1281896.68	052° 16' 33.49"	038° 56' 56.26"	Картометрический метод	5.00	–
11375	381358.15	1281912.29	052° 16' 33.63"	038° 56' 57.09"	Картометрический метод	5.00	–
11376	381358.00	1281927.04	052° 16' 33.62"	038° 56' 57.87"	Картометрический метод	5.00	–
11377	381354.17	1281938.59	052° 16' 33.50"	038° 56' 58.47"	Картометрический метод	5.00	–
11378	381347.85	1281947.18	052° 16' 33.29"	038° 56' 58.92"	Картометрический метод	5.00	–
11379	381335.13	1281956.47	052° 16' 32.88"	038° 56' 59.41"	Картометрический метод	5.00	–
11380	381319.52	1281963.02	052° 16' 32.37"	038° 56' 59.75"	Картометрический метод	5.00	–
11381	381309.45	1281964.82	052° 16' 32.04"	038° 56' 59.84"	Картометрический метод	5.00	–
11382	381295.79	1281965.29	052° 16' 31.60"	038° 56' 59.86"	Картометрический метод	5.00	–
11383	381279.24	1281965.05	052° 16' 31.07"	038° 56' 59.84"	Картометрический метод	5.00	–
11384	381261.68	1281963.02	052° 16' 30.50"	038° 56' 59.73"	Картометрический метод	5.00	–
11385	381242.63	1281963.57	052° 16' 29.88"	038° 56' 59.75"	Картометрический метод	5.00	–
11386	381228.43	1281961.15	052° 16' 29.42"	038° 56' 59.62"	Картометрический метод	5.00	–
11387	381211.80	1281957.64	052° 16' 28.89"	038° 56' 59.43"	Картометрический метод	5.00	–
11388	381195.18	1281952.41	052° 16' 28.35"	038° 56' 59.15"	Картометрический метод	5.00	–
11389	381170.36	1281948.12	052° 16' 27.55"	038° 56' 58.91"	Картометрический метод	5.00	–
11390	381147.41	1281944.37	052° 16' 26.81"	038° 56' 58.71"	Картометрический метод	5.00	–
11391	381135.31	1281939.76	052° 16' 26.41"	038° 56' 58.46"	Картометрический метод	5.00	–
11392	381128.13	1281940.31	052° 16' 26.18"	038° 56' 58.49"	Картометрический метод	5.00	–
11393	381124.46	1281942.96	052° 16' 26.06"	038° 56' 58.63"	Картометрический метод	5.00	–
11394	381117.36	1281941.95	052° 16' 25.83"	038° 56' 58.57"	Картометрический метод	5.00	–
11395	381111.43	1281938.90	052° 16' 25.64"	038° 56' 58.41"	Картометрический метод	5.00	–
11396	381101.36	1281940.23	052° 16' 25.32"	038° 56' 58.47"	Картометрический метод	5.00	–
11397	381072.01	1281947.33	052° 16' 24.37"	038° 56' 58.84"	Картометрический метод	5.00	–
11398	381057.10	1281953.03	052° 16' 23.88"	038° 56' 59.13"	Картометрический метод	5.00	–
11399	381044.69	1281964.27	052° 16' 23.48"	038° 56' 59.72"	Картометрический метод	5.00	–
11400	381038.37	1281972.70	052° 16' 23.27"	038° 57' 00.16"	Картометрический метод	5.00	–
11401	381036.97	1281981.75	052° 16' 23.22"	038° 57' 00.64"	Картометрический метод	5.00	–
11402	381037.75	1281989.71	052° 16' 23.25"	038° 57' 01.06"	Картометрический метод	5.00	–
11403	381039.15	1281995.64	052° 16' 23.29"	038° 57' 01.38"	Картометрический метод	5.00	–
11404	381033.69	1282005.63	052° 16' 23.11"	038° 57' 01.90"	Картометрический метод	5.00	–
11405	381032.13	1282022.34	052° 16' 23.06"	038° 57' 02.78"	Картометрический метод	5.00	–
11406	381032.44	1282035.45	052° 16' 23.07"	038° 57' 03.47"	Картометрический метод	5.00	–

11407	381034.78	1282046.07	052° 16' 23.14"	038° 57' 04.03"	Картометрический метод	5.00	–
11408	381034.23	1282053.09	052° 16' 23.12"	038° 57' 04.40"	Картометрический метод	5.00	–
11409	381030.41	1282060.35	052° 16' 23.00"	038° 57' 04.78"	Картометрический метод	5.00	–
11410	381031.50	1282069.79	052° 16' 23.03"	038° 57' 05.28"	Картометрический метод	5.00	–
11411	381037.59	1282090.71	052° 16' 23.22"	038° 57' 06.39"	Картометрический метод	5.00	–
11412	381039.78	1282104.92	052° 16' 23.29"	038° 57' 07.14"	Картометрический метод	5.00	–
11413	381042.90	1282115.84	052° 16' 23.39"	038° 57' 07.72"	Картометрический метод	5.00	–
11414	381053.05	1282130.05	052° 16' 23.71"	038° 57' 08.47"	Картометрический метод	5.00	–
11415	381064.91	1282141.45	052° 16' 24.09"	038° 57' 09.07"	Картометрический метод	5.00	–
11416	381072.40	1282155.57	052° 16' 24.33"	038° 57' 09.82"	Картометрический метод	5.00	–
11417	381074.12	1282167.51	052° 16' 24.39"	038° 57' 10.45"	Картометрический метод	5.00	–
11418	381070.37	1282175.48	052° 16' 24.26"	038° 57' 10.87"	Картометрический метод	5.00	–
11419	381056.95	1282186.87	052° 16' 23.83"	038° 57' 11.47"	Картометрический метод	5.00	–
11420	381044.30	1282198.58	052° 16' 23.42"	038° 57' 12.08"	Картометрический метод	5.00	–
11421	381028.38	1282207.32	052° 16' 22.90"	038° 57' 12.53"	Картометрический метод	5.00	–
11422	381011.05	1282214.03	052° 16' 22.34"	038° 57' 12.88"	Картометрический метод	5.00	–
11423	380989.82	1282224.02	052° 16' 21.65"	038° 57' 13.40"	Картометрический метод	5.00	–
11424	380965.00	1282237.29	052° 16' 20.84"	038° 57' 14.09"	Картометрический метод	5.00	–
11425	380949.70	1282245.41	052° 16' 20.35"	038° 57' 14.52"	Картометрический метод	5.00	–
11426	380928.32	1282254.93	052° 16' 19.65"	038° 57' 15.01"	Картометрический метод	5.00	–
11427	380903.97	1282267.27	052° 16' 18.86"	038° 57' 15.65"	Картометрический метод	5.00	–
11428	380881.17	1282278.97	052° 16' 18.12"	038° 57' 16.26"	Картометрический метод	5.00	–
11429	380867.28	1282285.37	052° 16' 17.67"	038° 57' 16.60"	Картометрический метод	5.00	–
11430	380856.51	1282289.59	052° 16' 17.32"	038° 57' 16.81"	Картометрический метод	5.00	–
11431	380847.92	1282290.48	052° 16' 17.04"	038° 57' 16.86"	Картометрический метод	5.00	–
11432	380836.22	1282288.34	052° 16' 16.67"	038° 57' 16.74"	Картометрический метод	5.00	–
11433	380829.50	1282289.90	052° 16' 16.45"	038° 57' 16.82"	Картометрический метод	5.00	–
11434	380821.54	1282297.55	052° 16' 16.19"	038° 57' 17.22"	Картометрический метод	5.00	–
11435	380820.76	1282304.11	052° 16' 16.16"	038° 57' 17.57"	Картометрический метод	5.00	–
11436	380824.51	1282314.25	052° 16' 16.28"	038° 57' 18.10"	Картометрический метод	5.00	–
11437	380826.85	1282332.21	052° 16' 16.35"	038° 57' 19.05"	Картометрический метод	5.00	–
11438	380827.63	1282344.54	052° 16' 16.38"	038° 57' 19.70"	Картометрический метод	5.00	–
11439	380832.63	1282357.81	052° 16' 16.53"	038° 57' 20.40"	Картометрический метод	5.00	–
11440	380839.03	1282365.46	052° 16' 16.74"	038° 57' 20.81"	Картометрический метод	5.00	–
11441	380854.48	1282376.07	052° 16' 17.24"	038° 57' 21.37"	Картометрический метод	5.00	–
11442	380881.95	1282387.47	052° 16' 18.12"	038° 57' 21.99"	Картометрический метод	5.00	–
11443	380898.35	1282391.53	052° 16' 18.65"	038° 57' 22.20"	Картометрический метод	5.00	–
11444	380920.67	1282388.40	052° 16' 19.38"	038° 57' 22.05"	Картометрический метод	5.00	–
11445	380940.03	1282386.53	052° 16' 20.00"	038° 57' 21.96"	Картометрический	5.00	–

					метод		
11446	380970.93	1282379.51	052° 16' 21.00"	038° 57' 21.60"	Картометрический метод	5.00	–
11447	380997.47	1282374.98	052° 16' 21.86"	038° 57' 21.37"	Картометрический метод	5.00	–
11448	381014.64	1282374.51	052° 16' 22.42"	038° 57' 21.35"	Картометрический метод	5.00	–
11449	381030.25	1282376.38	052° 16' 22.92"	038° 57' 21.45"	Картометрический метод	5.00	–
11450	381040.71	1282379.82	052° 16' 23.26"	038° 57' 21.64"	Картометрический метод	5.00	–
11451	381054.92	1282389.03	052° 16' 23.72"	038° 57' 22.13"	Картометрический метод	5.00	–
11452	381072.09	1282395.43	052° 16' 24.27"	038° 57' 22.47"	Картометрический метод	5.00	–
11453	381095.97	1282401.36	052° 16' 25.05"	038° 57' 22.79"	Картометрический метод	5.00	–
11454	381108.46	1282407.60	052° 16' 25.45"	038° 57' 23.12"	Картометрический метод	5.00	–
11455	381128.44	1282420.87	052° 16' 26.09"	038° 57' 23.83"	Картометрический метод	5.00	–
11456	381138.75	1282426.80	052° 16' 26.42"	038° 57' 24.15"	Картометрический метод	5.00	–
11457	381148.74	1282433.67	052° 16' 26.75"	038° 57' 24.51"	Картометрический метод	5.00	–
11458	381153.89	1282440.23	052° 16' 26.91"	038° 57' 24.86"	Картометрический метод	5.00	–
11459	381160.60	1282444.91	052° 16' 27.13"	038° 57' 25.11"	Картометрический метод	5.00	–
11460	381174.34	1282448.82	052° 16' 27.57"	038° 57' 25.32"	Картометрический метод	5.00	–
11461	381183.70	1282448.04	052° 16' 27.87"	038° 57' 25.28"	Картометрический метод	5.00	–
11462	381193.85	1282443.66	052° 16' 28.20"	038° 57' 25.06"	Картометрический метод	5.00	–
11463	381202.28	1282441.17	052° 16' 28.48"	038° 57' 24.93"	Картометрический метод	5.00	–
11464	381210.71	1282441.17	052° 16' 28.75"	038° 57' 24.93"	Картометрический метод	5.00	–
11465	381229.29	1282444.13	052° 16' 29.35"	038° 57' 25.09"	Картометрический метод	5.00	–
11466	381248.33	1282446.63	052° 16' 29.96"	038° 57' 25.23"	Картометрический метод	5.00	–
11467	381273.20	1282447.08	052° 16' 30.77"	038° 57' 25.26"	Картометрический метод	5.00	–
11468	381289.76	1282444.99	052° 16' 31.31"	038° 57' 25.16"	Картометрический метод	5.00	–
11469	381301.14	1282440.15	052° 16' 31.67"	038° 57' 24.91"	Картометрический метод	5.00	–
11470	381310.97	1282432.81	052° 16' 31.99"	038° 57' 24.52"	Картометрический метод	5.00	–
11471	381313.74	1282423.18	052° 16' 32.09"	038° 57' 24.02"	Картометрический метод	5.00	–
11472	381314.41	1282405.67	052° 16' 32.11"	038° 57' 23.09"	Картометрический метод	5.00	–
11473	381311.24	1282384.32	052° 16' 32.01"	038° 57' 21.97"	Картометрический метод	5.00	–
11474	381306.67	1282362.64	052° 16' 31.87"	038° 57' 20.82"	Картометрический метод	5.00	–
11475	381303.77	1282351.06	052° 16' 31.78"	038° 57' 20.21"	Картометрический метод	5.00	–
11476	381295.15	1282334.90	052° 16' 31.50"	038° 57' 19.35"	Картометрический метод	5.00	–
11477	381289.43	1282319.21	052° 16' 31.32"	038° 57' 18.53"	Картометрический метод	5.00	–
11478	381289.70	1282308.24	052° 16' 31.33"	038° 57' 17.95"	Картометрический метод	5.00	–
11479	381290.37	1282289.38	052° 16' 31.36"	038° 57' 16.95"	Картометрический метод	5.00	–
11480	381285.45	1282275.98	052° 16' 31.20"	038° 57' 16.24"	Картометрический метод	5.00	–
11481	381286.46	1282269.79	052° 16' 31.24"	038° 57' 15.92"	Картометрический метод	5.00	–
11482	381293.00	1282265.28	052° 16' 31.45"	038° 57' 15.68"	Картометрический метод	5.00	–
11483	381296.23	1282259.01	052° 16' 31.55"	038° 57' 15.35"	Картометрический метод	5.00	–

11484	381304.44	1282247.23	052° 16' 31.82"	038° 57' 14.73"	Картометрический метод	5.00	–
11485	381316.09	1282237.40	052° 16' 32.20"	038° 57' 14.22"	Картометрический метод	5.00	–
11486	381320.00	1282233.36	052° 16' 32.33"	038° 57' 14.01"	Картометрический метод	5.00	–
11487	381328.89	1282216.66	052° 16' 32.62"	038° 57' 13.13"	Картометрический метод	5.00	–
11488	381331.04	1282208.98	052° 16' 32.69"	038° 57' 12.73"	Картометрический метод	5.00	–
11489	381335.22	1282198.48	052° 16' 32.83"	038° 57' 12.17"	Картометрический метод	5.00	–
11490	381341.14	1282191.48	052° 16' 33.02"	038° 57' 11.81"	Картометрический метод	5.00	–
11491	381346.26	1282189.19	052° 16' 33.19"	038° 57' 11.69"	Картометрический метод	5.00	–
11492	381356.36	1282189.05	052° 16' 33.51"	038° 57' 11.68"	Картометрический метод	5.00	–
11493	381364.30	1282184.47	052° 16' 33.77"	038° 57' 11.44"	Картометрический метод	5.00	–
11494	381370.90	1282177.74	052° 16' 33.99"	038° 57' 11.09"	Картометрический метод	5.00	–
11495	381380.46	1282160.77	052° 16' 34.30"	038° 57' 10.20"	Картометрический метод	5.00	–
11496	381388.54	1282146.36	052° 16' 34.56"	038° 57' 09.44"	Картометрический метод	5.00	–
11497	381394.47	1282131.82	052° 16' 34.76"	038° 57' 08.68"	Картометрический метод	5.00	–
11498	381399.86	1282121.45	052° 16' 34.94"	038° 57' 08.13"	Картометрический метод	5.00	–
11499	381408.88	1282110.94	052° 16' 35.23"	038° 57' 07.58"	Картометрический метод	5.00	–
11500	381435.01	1282088.99	052° 16' 36.08"	038° 57' 06.43"	Картометрический метод	5.00	–
11501	381448.07	1282076.06	052° 16' 36.50"	038° 57' 05.76"	Картометрический метод	5.00	–
11502	381461.54	1282060.85	052° 16' 36.94"	038° 57' 04.96"	Картометрический метод	5.00	–
11503	381472.31	1282048.46	052° 16' 37.29"	038° 57' 04.31"	Картометрический метод	5.00	–
11504	381477.83	1282044.01	052° 16' 37.47"	038° 57' 04.08"	Картометрический метод	5.00	–
11505	381491.43	1282040.11	052° 16' 37.91"	038° 57' 03.87"	Картометрический метод	5.00	–
11506	381503.96	1282039.16	052° 16' 38.32"	038° 57' 03.83"	Картометрический метод	5.00	–
11507	381513.92	1282041.86	052° 16' 38.64"	038° 57' 03.97"	Картометрический метод	5.00	–
11508	381520.52	1282047.11	052° 16' 38.85"	038° 57' 04.25"	Картометрический метод	5.00	–
11509	381525.37	1282057.88	052° 16' 39.01"	038° 57' 04.82"	Картометрический метод	5.00	–
11510	381525.64	1282065.16	052° 16' 39.02"	038° 57' 05.21"	Картометрический метод	5.00	–
11511	381522.61	1282076.74	052° 16' 38.92"	038° 57' 05.82"	Картометрический метод	5.00	–
11512	381514.33	1282088.59	052° 16' 38.65"	038° 57' 06.44"	Картометрический метод	5.00	–
11513	381511.30	1282099.50	052° 16' 38.55"	038° 57' 07.01"	Картометрический метод	5.00	–
11514	381510.35	1282112.76	052° 16' 38.51"	038° 57' 07.71"	Картометрический метод	5.00	–
11515	381506.85	1282134.38	052° 16' 38.39"	038° 57' 08.85"	Картометрический метод	5.00	–
11516	381502.34	1282153.84	052° 16' 38.24"	038° 57' 09.88"	Картометрический метод	5.00	–
11517	381494.67	1282177.20	052° 16' 37.99"	038° 57' 11.11"	Картометрический метод	5.00	–
11518	381491.23	1282200.30	052° 16' 37.87"	038° 57' 12.32"	Картометрический метод	5.00	–
11519	381487.33	1282227.23	052° 16' 37.74"	038° 57' 13.74"	Картометрический метод	5.00	–
11520	381487.53	1282246.22	052° 16' 37.75"	038° 57' 14.74"	Картометрический метод	5.00	–
11521	381490.22	1282253.29	052° 16' 37.83"	038° 57' 15.12"	Картометрический метод	5.00	–
11522	381497.90	1282265.81	052° 16' 38.08"	038° 57' 15.78"	Картометрический	5.00	–

					метод		
11523	381510.88	1282278.21	052° 16' 38.49"	038° 57' 16.44"	Картометрический метод	5.00	–
11524	381547.12	1282300.56	052° 16' 39.66"	038° 57' 17.63"	Картометрический метод	5.00	–
11525	381562.61	1282310.86	052° 16' 40.16"	038° 57' 18.18"	Картометрический метод	5.00	–
11526	381583.62	1282321.50	052° 16' 40.84"	038° 57' 18.75"	Картометрический метод	5.00	–
11527	381596.88	1282330.19	052° 16' 41.27"	038° 57' 19.21"	Картометрический метод	5.00	–
11528	381613.71	1282346.62	052° 16' 41.81"	038° 57' 20.08"	Картометрический метод	5.00	–
11529	381633.24	1282360.08	052° 16' 42.44"	038° 57' 20.80"	Картометрический метод	5.00	–
11530	381641.99	1282368.97	052° 16' 42.72"	038° 57' 21.27"	Картометрический метод	5.00	–
11531	381635.72	1282385.37	052° 16' 42.51"	038° 57' 22.13"	Картометрический метод	5.00	–
11532	381624.95	1282400.98	052° 16' 42.16"	038° 57' 22.95"	Картометрический метод	5.00	–
11533	381607.15	1282413.47	052° 16' 41.58"	038° 57' 23.61"	Картометрический метод	5.00	–
11534	381583.73	1282431.11	052° 16' 40.82"	038° 57' 24.53"	Картометрический метод	5.00	–
11535	381553.76	1282454.99	052° 16' 39.84"	038° 57' 25.78"	Картометрический метод	5.00	–
11536	381531.75	1282466.85	052° 16' 39.13"	038° 57' 26.40"	Картометрический метод	5.00	–
11537	381508.49	1282474.97	052° 16' 38.38"	038° 57' 26.82"	Картометрический метод	5.00	–
11538	381494.60	1282485.74	052° 16' 37.92"	038° 57' 27.38"	Картометрический метод	5.00	–
11539	381476.80	1282495.89	052° 16' 37.35"	038° 57' 27.91"	Картометрический метод	5.00	–
11540	381449.33	1282513.69	052° 16' 36.45"	038° 57' 28.84"	Картометрический метод	5.00	–
11541	381429.35	1282526.80	052° 16' 35.80"	038° 57' 29.52"	Картометрический метод	5.00	–
11542	381400.15	1282548.65	052° 16' 34.85"	038° 57' 30.66"	Картометрический метод	5.00	–
11543	381375.49	1282566.14	052° 16' 34.05"	038° 57' 31.58"	Картометрический метод	5.00	–
11544	381354.26	1282582.37	052° 16' 33.36"	038° 57' 32.43"	Картометрический метод	5.00	–
11545	381317.11	1282605.16	052° 16' 32.16"	038° 57' 33.62"	Картометрический метод	5.00	–
11546	381292.75	1282625.92	052° 16' 31.36"	038° 57' 34.70"	Картометрический метод	5.00	–
11547	381272.82	1282642.21	052° 16' 30.72"	038° 57' 35.55"	Картометрический метод	5.00	–
11548	381226.72	1282642.18	052° 16' 29.22"	038° 57' 35.54"	Картометрический метод	5.00	–
11549	381174.00	1282648.82	052° 16' 27.52"	038° 57' 35.87"	Картометрический метод	5.00	–
11550	381105.75	1282636.69	052° 16' 25.31"	038° 57' 35.21"	Картометрический метод	5.00	–
11551	381021.11	1282588.87	052° 16' 22.58"	038° 57' 32.65"	Картометрический метод	5.00	–
11552	380994.71	1282579.56	052° 16' 21.73"	038° 57' 32.15"	Картометрический метод	5.00	–
11553	380927.30	1282589.42	052° 16' 19.55"	038° 57' 32.65"	Картометрический метод	5.00	–
11554	380872.16	1282589.81	052° 16' 17.76"	038° 57' 32.65"	Картометрический метод	5.00	–
11555	380761.82	1282553.32	052° 16' 14.20"	038° 57' 30.69"	Картометрический метод	5.00	–
11556	380683.40	1282490.98	052° 16' 11.68"	038° 57' 27.38"	Картометрический метод	5.00	–
11557	380645.69	1282428.92	052° 16' 10.47"	038° 57' 24.09"	Картометрический метод	5.00	–
11558	380620.76	1282305.64	052° 16' 09.69"	038° 57' 17.58"	Картометрический метод	5.00	–
11559	380632.33	1282237.05	052° 16' 10.08"	038° 57' 13.97"	Картометрический метод	5.00	–
11560	380675.47	1282162.32	052° 16' 11.49"	038° 57' 10.04"	Картометрический метод	5.00	–

11561	380735.87	1282112.91	052° 16' 13.46"	038° 57' 07.46"	Картометрический метод	5.00	–
11562	380813.23	1282086.30	052° 16' 15.96"	038° 57' 06.08"	Картометрический метод	5.00	–
11563	380827.37	1282069.46	052° 16' 16.43"	038° 57' 05.20"	Картометрический метод	5.00	–
11564	380838.15	1282047.92	052° 16' 16.78"	038° 57' 04.06"	Картометрический метод	5.00	–
11565	380844.80	1281937.04	052° 16' 17.02"	038° 56' 58.22"	Картометрический метод	5.00	–
11566	380865.08	1281880.93	052° 16' 17.68"	038° 56' 55.27"	Картометрический метод	5.00	–
11567	380890.67	1281843.89	052° 16' 18.52"	038° 56' 53.32"	Картометрический метод	5.00	–
11568	380927.03	1281808.88	052° 16' 19.70"	038° 56' 51.49"	Картометрический метод	5.00	–
11569	380978.88	1281771.84	052° 16' 21.39"	038° 56' 49.55"	Картометрический метод	5.00	–
11570	381021.97	1281757.03	052° 16' 22.79"	038° 56' 48.79"	Картометрический метод	5.00	–
11571	381085.27	1281744.91	052° 16' 24.84"	038° 56' 48.17"	Картометрический метод	5.00	–
11572	381094.69	1281728.75	052° 16' 25.14"	038° 56' 47.32"	Картометрический метод	5.00	–
11573	381093.35	1281699.12	052° 16' 25.11"	038° 56' 45.76"	Картометрический метод	5.00	–
11574	381087.29	1281684.31	052° 16' 24.91"	038° 56' 44.97"	Картометрический метод	5.00	–
11575	381072.47	1281680.94	052° 16' 24.44"	038° 56' 44.79"	Картометрический метод	5.00	–
11576	381026.59	1281699.95	052° 16' 22.95"	038° 56' 45.78"	Картометрический метод	5.00	–
11577	380967.01	1281741.88	052° 16' 21.01"	038° 56' 47.97"	Картометрический метод	5.00	–
11578	380935.78	1281781.94	052° 16' 19.99"	038° 56' 50.07"	Картометрический метод	5.00	–
11579	380909.52	1281810.22	052° 16' 19.14"	038° 56' 51.55"	Картометрический метод	5.00	–
11580	380852.29	1281856.69	052° 16' 17.28"	038° 56' 53.98"	Картометрический метод	5.00	–
11581	380785.04	1281905.01	052° 16' 15.09"	038° 56' 56.51"	Картометрический метод	5.00	–
11582	380626.10	1281958.69	052° 16' 09.94"	038° 56' 59.29"	Картометрический метод	5.00	–
11583	380538.86	1281954.87	052° 16' 07.12"	038° 56' 59.05"	Картометрический метод	5.00	–
11584	380424.34	1281909.03	052° 16' 03.42"	038° 56' 56.60"	Картометрический метод	5.00	–
11585	380353.73	1281889.42	052° 16' 01.14"	038° 56' 55.54"	Картометрический метод	5.00	–
11586	380187.38	1281824.88	052° 15' 55.77"	038° 56' 52.08"	Картометрический метод	5.00	–
11587	380095.78	1281771.44	052° 15' 52.82"	038° 56' 49.23"	Картометрический метод	5.00	–
11588	380052.26	1281734.59	052° 15' 51.42"	038° 56' 47.27"	Картометрический метод	5.00	–
11589	379991.13	1281633.79	052° 15' 49.46"	038° 56' 41.94"	Картометрический метод	5.00	–
11590	379972.86	1281566.36	052° 15' 48.88"	038° 56' 38.38"	Картометрический метод	5.00	–
11591	379939.77	1281438.53	052° 15' 47.84"	038° 56' 31.63"	Картометрический метод	5.00	–
11592	379885.08	1281365.69	052° 15' 46.09"	038° 56' 27.77"	Картометрический метод	5.00	–
11593	379840.72	1281278.84	052° 15' 44.67"	038° 56' 23.17"	Картометрический метод	5.00	–
11594	379823.04	1281209.94	052° 15' 44.11"	038° 56' 19.54"	Картометрический метод	5.00	–
11595	379830.59	1281139.20	052° 15' 44.37"	038° 56' 15.81"	Картометрический метод	5.00	–
11596	379868.42	1281059.57	052° 15' 45.61"	038° 56' 11.62"	Картометрический метод	5.00	–
11597	379920.66	1281011.06	052° 15' 47.31"	038° 56' 09.08"	Картометрический метод	5.00	–
11598	380027.89	1280965.86	052° 15' 50.79"	038° 56' 06.73"	Картометрический метод	5.00	–
11599	380177.95	1280965.26	052° 15' 55.64"	038° 56' 06.75"	Картометрический	5.00	–

					метод		
11600	380367.81	1281003.31	052° 16' 01.78"	038° 56' 08.82"	Картометрический метод	5.00	–
11601	380409.22	1281025.09	052° 16' 03.11"	038° 56' 09.98"	Картометрический метод	5.00	–
11602	380432.11	1281040.58	052° 16' 03.85"	038° 56' 10.81"	Картометрический метод	5.00	–
11603	380469.15	1281056.74	052° 16' 05.04"	038° 56' 11.67"	Картометрический метод	5.00	–
11604	380498.78	1281046.64	052° 16' 06.00"	038° 56' 11.15"	Картометрический метод	5.00	–
11605	380550.62	1281031.16	052° 16' 07.69"	038° 56' 10.35"	Картометрический метод	5.00	–
11606	380554.66	1281012.97	052° 16' 07.82"	038° 56' 09.39"	Картометрический метод	5.00	–
11607	380537.38	1280977.07	052° 16' 07.27"	038° 56' 07.49"	Картометрический метод	5.00	–
11608	380523.99	1280922.23	052° 16' 06.85"	038° 56' 04.60"	Картометрический метод	5.00	–
11609	380530.42	1280842.62	052° 16' 07.07"	038° 56' 00.40"	Картометрический метод	5.00	–
11610	380525.71	1280822.42	052° 16' 06.92"	038° 55' 59.33"	Картометрический метод	5.00	–
11611	380512.92	1280812.99	052° 16' 06.51"	038° 55' 58.83"	Картометрический метод	5.00	–
11612	380481.13	1280810.10	052° 16' 05.48"	038° 55' 58.67"	Картометрический метод	5.00	–
11613	380416.02	1280795.51	052° 16' 03.38"	038° 55' 57.88"	Картометрический метод	5.00	–
11614	380353.05	1280756.05	052° 16' 01.35"	038° 55' 55.78"	Картометрический метод	5.00	–
11615	380304.43	1280701.90	052° 15' 59.79"	038° 55' 52.91"	Картометрический метод	5.00	–
11616	380280.61	1280635.90	052° 15' 59.03"	038° 55' 49.42"	Картометрический метод	5.00	–
11617	380269.16	1280626.47	052° 15' 58.66"	038° 55' 48.92"	Картометрический метод	5.00	–
11618	380236.84	1280625.12	052° 15' 57.62"	038° 55' 48.84"	Картометрический метод	5.00	–
11619	380178.92	1280631.17	052° 15' 55.74"	038° 55' 49.13"	Картометрический метод	5.00	–
11620	380049.42	1280601.52	052° 15' 51.56"	038° 55' 47.53"	Картометрический метод	5.00	–
11621	379984.51	1280565.99	052° 15' 49.46"	038° 55' 45.63"	Картометрический метод	5.00	–
11622	379911.22	1280484.10	052° 15' 47.11"	038° 55' 41.29"	Картометрический метод	5.00	–
11623	379803.99	1280228.77	052° 15' 43.69"	038° 55' 27.80"	Картометрический метод	5.00	–
11624	379772.87	1280137.12	052° 15' 42.70"	038° 55' 22.95"	Картометрический метод	5.00	–
11625	379759.84	1280049.95	052° 15' 42.30"	038° 55' 18.35"	Картометрический метод	5.00	–
11626	379766.35	1279977.68	052° 15' 42.52"	038° 55' 14.55"	Картометрический метод	5.00	–
11627	379748.95	1279925.70	052° 15' 41.97"	038° 55' 11.80"	Картометрический метод	5.00	–
11628	379745.54	1279858.63	052° 15' 41.87"	038° 55' 08.26"	Картометрический метод	5.00	–
11629	379792.33	1279702.25	052° 15' 43.42"	038° 55' 00.03"	Картометрический метод	5.00	–
11630	379815.66	1279653.46	052° 15' 44.18"	038° 54' 57.47"	Картометрический метод	5.00	–
11631	380000.29	1279463.62	052° 15' 50.19"	038° 54' 47.51"	Картометрический метод	5.00	–
11632	380299.73	1279287.58	052° 15' 59.91"	038° 54' 38.33"	Картометрический метод	5.00	–
11633	380349.80	1279264.02	052° 16' 01.54"	038° 54' 37.10"	Картометрический метод	5.00	–
11634	380389.19	1279211.79	052° 16' 02.82"	038° 54' 34.36"	Картометрический метод	5.00	–
11635	380463.01	1279164.63	052° 16' 05.22"	038° 54' 31.89"	Картометрический метод	5.00	–
11636	380554.33	1279136.54	052° 16' 08.18"	038° 54' 30.44"	Картометрический метод	5.00	–
11637	380629.68	1279133.08	052° 16' 10.61"	038° 54' 30.28"	Картометрический метод	5.00	–

11638	380718.63	1279153.92	052° 16' 13.49"	038° 54' 31.41"	Картометрический метод	5.00	–
11639	380780.11	1279197.50	052° 16' 15.47"	038° 54' 33.72"	Картометрический метод	5.00	–
11640	380826.96	1279200.00	052° 16' 16.98"	038° 54' 33.87"	Картометрический метод	5.00	–
11641	380874.04	1279187.24	052° 16' 18.51"	038° 54' 33.21"	Картометрический метод	5.00	–
11642	380904.35	1279170.54	052° 16' 19.49"	038° 54' 32.34"	Картометрический метод	5.00	–
11643	381029.44	1279136.01	052° 16' 23.55"	038° 54' 30.56"	Картометрический метод	5.00	–
11644	381095.01	1279139.18	052° 16' 25.67"	038° 54' 30.75"	Картометрический метод	5.00	–
11645	381168.52	1279117.02	052° 16' 28.05"	038° 54' 29.60"	Картометрический метод	5.00	–
11646	381288.62	1279104.69	052° 16' 31.94"	038° 54' 28.99"	Картометрический метод	5.00	–
11647	381343.16	1279091.23	052° 16' 33.71"	038° 54' 28.29"	Картометрический метод	5.00	–
11648	381493.32	1279044.76	052° 16' 38.57"	038° 54' 25.89"	Картометрический метод	5.00	–
11649	381607.79	1279010.42	052° 16' 42.28"	038° 54' 24.11"	Картометрический метод	5.00	–
11650	381596.34	1278996.96	052° 16' 41.91"	038° 54' 23.40"	Картометрический метод	5.00	–
11651	381535.49	1278969.27	052° 16' 39.95"	038° 54' 21.92"	Картометрический метод	5.00	–
11652	381482.78	1278919.20	052° 16' 38.25"	038° 54' 19.26"	Картометрический метод	5.00	–
11653	381407.53	1278894.21	052° 16' 35.82"	038° 54' 17.92"	Картометрический метод	5.00	–
11654	381358.66	1278868.57	052° 16' 34.25"	038° 54' 16.56"	Картометрический метод	5.00	–
11655	381310.42	1278819.43	052° 16' 32.70"	038° 54' 13.95"	Картометрический метод	5.00	–
11656	381279.13	1278786.41	052° 16' 31.69"	038° 54' 12.20"	Картометрический метод	5.00	–
11657	381195.56	1278664.25	052° 16' 29.01"	038° 54' 05.73"	Картометрический метод	5.00	–
11658	381174.40	1278579.87	052° 16' 28.34"	038° 54' 01.27"	Картометрический метод	5.00	–
11659	381125.35	1278489.53	052° 16' 26.77"	038° 53' 56.49"	Картометрический метод	5.00	–
11660	381016.58	1278399.69	052° 16' 23.27"	038° 53' 51.72"	Картометрический метод	5.00	–
11661	380983.59	1278379.49	052° 16' 22.21"	038° 53' 50.65"	Картометрический метод	5.00	–
11662	380940.50	1278377.47	052° 16' 20.81"	038° 53' 50.53"	Картометрический метод	5.00	–
11663	380744.07	1278375.87	052° 16' 14.46"	038° 53' 50.38"	Картометрический метод	5.00	–
11664	380623.14	1278337.63	052° 16' 10.55"	038° 53' 48.33"	Картометрический метод	5.00	–
11665	380358.07	1278167.16	052° 16' 02.01"	038° 53' 39.26"	Картометрический метод	5.00	–
11666	380279.95	1278064.96	052° 15' 59.50"	038° 53' 33.85"	Картометрический метод	5.00	–
11667	380239.91	1278030.12	052° 15' 58.21"	038° 53' 32.00"	Картометрический метод	5.00	–
11668	380057.50	1277936.07	052° 15' 52.33"	038° 53' 26.99"	Картометрический метод	5.00	–
11669	380003.34	1277885.55	052° 15' 50.58"	038° 53' 24.31"	Картометрический метод	5.00	–
11670	379962.29	1277816.48	052° 15' 49.27"	038° 53' 20.65"	Картометрический метод	5.00	–
11671	379947.49	1277720.36	052° 15' 48.81"	038° 53' 15.58"	Картометрический метод	5.00	–
11672	379914.05	1277618.50	052° 15' 47.74"	038° 53' 10.20"	Картометрический метод	5.00	–
11673	379901.95	1277516.92	052° 15' 47.37"	038° 53' 04.84"	Картометрический метод	5.00	–
11674	379908.70	1277452.93	052° 15' 47.60"	038° 53' 01.47"	Картометрический метод	5.00	–
11675	379869.17	1277367.80	052° 15' 46.34"	038° 52' 56.97"	Картометрический метод	5.00	–
11676	379859.09	1277278.56	052° 15' 46.03"	038° 52' 52.26"	Картометрический	5.00	–

					метод		
11677	379842.26	1277244.89	052° 15' 45.49"	038° 52' 50.48"	Картометрический метод	5.00	–
11678	379787.84	1277188.56	052° 15' 43.74"	038° 52' 47.49"	Картометрический метод	5.00	–
11679	379767.11	1277147.39	052° 15' 43.07"	038° 52' 45.32"	Картометрический метод	5.00	–
11680	379757.42	1277112.65	052° 15' 42.77"	038° 52' 43.48"	Картометрический метод	5.00	–
11681	379746.70	1277005.96	052° 15' 42.44"	038° 52' 37.86"	Картометрический метод	5.00	–
11682	379769.74	1276845.39	052° 15' 43.21"	038° 52' 29.40"	Картометрический метод	5.00	–
11683	379792.32	1276782.22	052° 15' 43.95"	038° 52' 26.07"	Картометрический метод	5.00	–
11684	379834.53	1276730.07	052° 15' 45.33"	038° 52' 23.33"	Картометрический метод	5.00	–
11685	379902.86	1276688.70	052° 15' 47.54"	038° 52' 21.17"	Картометрический метод	5.00	–
11686	379911.61	1276667.83	052° 15' 47.83"	038° 52' 20.07"	Картометрический метод	5.00	–
11687	379914.13	1276617.68	052° 15' 47.92"	038° 52' 17.43"	Картометрический метод	5.00	–
11688	379937.46	1276553.15	052° 15' 48.69"	038° 52' 14.03"	Картометрический метод	5.00	–
11689	379995.80	1276481.94	052° 15' 50.59"	038° 52' 10.30"	Картометрический метод	5.00	–
11690	380060.06	1276440.31	052° 15' 52.67"	038° 52' 08.12"	Картометрический метод	5.00	–
11691	380142.84	1276414.70	052° 15' 55.36"	038° 52' 06.79"	Картометрический метод	5.00	–
11692	380209.32	1276418.20	052° 15' 57.51"	038° 52' 06.99"	Картометрический метод	5.00	–
11693	380314.57	1276461.40	052° 16' 00.90"	038° 52' 09.30"	Картометрический метод	5.00	–
11694	380401.06	1276528.95	052° 16' 03.69"	038° 52' 12.89"	Картометрический метод	5.00	–
11695	380535.20	1276694.01	052° 16' 08.00"	038° 52' 21.63"	Картометрический метод	5.00	–
11696	380596.78	1276801.14	052° 16' 09.97"	038° 52' 27.30"	Картометрический метод	5.00	–
11697	380630.64	1276846.95	052° 16' 11.06"	038° 52' 29.72"	Картометрический метод	5.00	–
11698	380664.15	1276878.88	052° 16' 12.14"	038° 52' 31.42"	Картометрический метод	5.00	–
11699	380871.83	1277170.62	052° 16' 18.81"	038° 52' 46.86"	Картометрический метод	5.00	–
11700	380918.63	1277218.74	052° 16' 20.31"	038° 52' 49.41"	Картометрический метод	5.00	–
11701	381008.02	1277266.49	052° 16' 23.20"	038° 52' 51.96"	Картометрический метод	5.00	–
11702	381099.33	1277292.31	052° 16' 26.15"	038° 52' 53.34"	Картометрический метод	5.00	–
11703	381168.76	1277321.66	052° 16' 28.39"	038° 52' 54.91"	Картометрический метод	5.00	–
11704	381197.72	1277332.43	052° 16' 29.32"	038° 52' 55.49"	Картометрический метод	5.00	–
11705	381217.24	1277327.72	052° 16' 29.96"	038° 52' 55.25"	Картометрический метод	5.00	–
11706	381234.75	1277300.78	052° 16' 30.53"	038° 52' 53.83"	Картометрический метод	5.00	–
11707	381267.06	1277234.18	052° 16' 31.58"	038° 52' 50.33"	Картометрический метод	5.00	–
11708	381285.55	1277164.44	052° 16' 32.19"	038° 52' 46.65"	Картометрический метод	5.00	–
11709	381268.54	1277079.30	052° 16' 31.66"	038° 52' 42.16"	Картометрический метод	5.00	–
11710	381249.49	1277046.96	052° 16' 31.05"	038° 52' 40.45"	Картометрический метод	5.00	–
11711	381217.84	1277019.22	052° 16' 30.03"	038° 52' 38.98"	Картометрический метод	5.00	–
11712	381174.77	1276950.90	052° 16' 28.65"	038° 52' 35.36"	Картометрический метод	5.00	–
11713	381120.52	1276912.91	052° 16' 26.90"	038° 52' 33.34"	Картометрический метод	5.00	–
11714	381079.57	1276854.69	052° 16' 25.59"	038° 52' 30.26"	Картометрический метод	5.00	–

11715	381032.27	1276737.89	052° 16' 24.08"	038° 52' 24.09"	Картометрический метод	5.00	–
11716	380975.08	1276553.96	052° 16' 22.26"	038° 52' 14.37"	Картометрический метод	5.00	–
11717	380967.06	1276496.60	052° 16' 22.01"	038° 52' 11.34"	Картометрический метод	5.00	–
11718	380979.63	1276428.32	052° 16' 22.43"	038° 52' 07.74"	Картометрический метод	5.00	–
11719	380964.74	1276350.01	052° 16' 21.96"	038° 52' 03.61"	Картометрический метод	5.00	–
11720	380954.64	1276325.09	052° 16' 21.63"	038° 52' 02.29"	Картометрический метод	5.00	–
11721	380935.11	1276302.87	052° 16' 21.01"	038° 52' 01.12"	Картометрический метод	5.00	–
11722	380890.48	1276272.68	052° 16' 19.57"	038° 51' 59.51"	Картометрический метод	5.00	–
11723	380790.34	1276153.18	052° 16' 16.35"	038° 51' 53.18"	Картометрический метод	5.00	–
11724	380737.07	1276038.84	052° 16' 14.64"	038° 51' 47.14"	Картометрический метод	5.00	–
11725	380720.65	1275941.91	052° 16' 14.13"	038° 51' 42.02"	Картометрический метод	5.00	–
11726	380731.62	1275875.02	052° 16' 14.50"	038° 51' 38.50"	Картометрический метод	5.00	–
11727	380764.76	1275814.15	052° 16' 15.58"	038° 51' 35.29"	Картометрический метод	5.00	–
11728	380813.71	1275623.84	052° 16' 17.19"	038° 51' 25.27"	Картометрический метод	5.00	–
11729	380832.76	1275508.99	052° 16' 17.83"	038° 51' 19.22"	Картометрический метод	5.00	–
11730	380828.05	1275489.46	052° 16' 17.68"	038° 51' 18.19"	Картометрический метод	5.00	–
11731	380809.91	1275469.64	052° 16' 17.10"	038° 51' 17.14"	Картометрический метод	5.00	–
11732	380770.77	1275411.23	052° 16' 15.84"	038° 51' 14.05"	Картометрический метод	5.00	–
11733	380750.63	1275324.64	052° 16' 15.20"	038° 51' 09.48"	Картометрический метод	5.00	–
11734	380759.55	1275253.19	052° 16' 15.50"	038° 51' 05.71"	Картометрический метод	5.00	–
11735	380805.14	1275170.92	052° 16' 16.99"	038° 51' 01.38"	Картометрический метод	5.00	–
11736	380806.04	1275112.92	052° 16' 17.03"	038° 50' 58.33"	Картометрический метод	5.00	–
11737	380826.21	1274997.55	052° 16' 17.70"	038° 50' 52.25"	Картометрический метод	5.00	–
11738	380879.23	1274884.19	052° 16' 19.44"	038° 50' 46.28"	Картометрический метод	5.00	–
11739	380868.92	1274852.59	052° 16' 19.11"	038° 50' 44.61"	Картометрический метод	5.00	–
11740	380807.71	1274799.02	052° 16' 17.14"	038° 50' 41.77"	Картометрический метод	5.00	–
11741	380712.98	1274647.75	052° 16' 14.09"	038° 50' 33.77"	Картометрический метод	5.00	–
11742	380693.67	1274565.91	052° 16' 13.48"	038° 50' 29.45"	Картометрический метод	5.00	–
11743	380692.86	1274504.95	052° 16' 13.47"	038° 50' 26.23"	Картометрический метод	5.00	–
11744	380721.21	1274410.82	052° 16' 14.40"	038° 50' 21.28"	Картометрический метод	5.00	–
11745	380791.56	1274314.14	052° 16' 16.69"	038° 50' 16.20"	Картометрический метод	5.00	–
11746	380836.13	1274278.10	052° 16' 18.14"	038° 50' 14.31"	Картометрический метод	5.00	–
11747	380836.13	1274261.94	052° 16' 18.14"	038° 50' 13.46"	Картометрический метод	5.00	–
11748	380830.07	1274242.41	052° 16' 17.95"	038° 50' 12.42"	Картометрический метод	5.00	–
11749	380791.49	1274173.60	052° 16' 16.71"	038° 50' 08.78"	Картометрический метод	5.00	–
11750	380746.70	1274147.58	052° 16' 15.27"	038° 50' 07.40"	Картометрический метод	5.00	–
11751	380699.05	1274098.35	052° 16' 13.73"	038° 50' 04.79"	Картометрический метод	5.00	–
11752	380652.94	1273996.16	052° 16' 12.26"	038° 49' 59.39"	Картометрический метод	5.00	–
11753	380642.96	1273926.07	052° 16' 11.94"	038° 49' 55.69"	Картометрический	5.00	–

					метод		
11754	380613.33	1273833.36	052° 16' 11.00"	038° 49' 50.80"	Картометрический метод	5.00	–
11755	380619.95	1273685.55	052° 16' 11.24"	038° 49' 43.00"	Картометрический метод	5.00	–
11756	380667.45	1273577.90	052° 16' 12.79"	038° 49' 37.34"	Картометрический метод	5.00	–
11757	380741.16	1273497.04	052° 16' 15.19"	038° 49' 33.09"	Картометрический метод	5.00	–
11758	380863.06	1273423.62	052° 16' 19.14"	038° 49' 29.25"	Картометрический метод	5.00	–
11759	380881.91	1273402.07	052° 16' 19.76"	038° 49' 28.12"	Картометрический метод	5.00	–
11760	380899.42	1273356.96	052° 16' 20.33"	038° 49' 25.74"	Картометрический метод	5.00	–
11761	380973.41	1273156.19	052° 16' 22.75"	038° 49' 15.17"	Картометрический метод	5.00	–
11762	380986.48	1273039.18	052° 16' 23.19"	038° 49' 09.01"	Картометрический метод	5.00	–
11763	381003.67	1272958.97	052° 16' 23.76"	038° 49' 04.78"	Картометрический метод	5.00	–
11764	381040.15	1272874.83	052° 16' 24.95"	038° 49' 00.35"	Картометрический метод	5.00	–
11765	381040.15	1272845.21	052° 16' 24.96"	038° 48' 58.79"	Картометрический метод	5.00	–
11766	381032.49	1272815.82	052° 16' 24.71"	038° 48' 57.24"	Картометрический метод	5.00	–
11767	381028.03	1272745.55	052° 16' 24.58"	038° 48' 53.53"	Картометрический метод	5.00	–
11768	381023.99	1272687.64	052° 16' 24.46"	038° 48' 50.48"	Картометрический метод	5.00	–
11769	381034.09	1272643.20	052° 16' 24.79"	038° 48' 48.13"	Картометрический метод	5.00	–
11770	381062.35	1272551.52	052° 16' 25.72"	038° 48' 43.31"	Картометрический метод	5.00	–
11771	381060.01	1272533.19	052° 16' 25.65"	038° 48' 42.34"	Картометрический метод	5.00	–
11772	381034.09	1272466.78	052° 16' 24.82"	038° 48' 38.83"	Картометрический метод	5.00	–
11773	380995.04	1272374.53	052° 16' 23.57"	038° 48' 33.96"	Картометрический метод	5.00	–
11774	380958.00	1272281.61	052° 16' 22.38"	038° 48' 29.05"	Картометрический метод	5.00	–
11775	380923.66	1272243.23	052° 16' 21.28"	038° 48' 27.01"	Картометрический метод	5.00	–
11776	380867.55	1272179.82	052° 16' 19.47"	038° 48' 23.66"	Картометрический метод	5.00	–
11777	380768.12	1272080.95	052° 16' 16.27"	038° 48' 18.42"	Картометрический метод	5.00	–
11778	380749.94	1272076.24	052° 16' 15.68"	038° 48' 18.17"	Картометрический метод	5.00	–
11779	380695.15	1272101.80	052° 16' 13.91"	038° 48' 19.50"	Картометрический метод	5.00	–
11780	380606.26	1272117.78	052° 16' 11.03"	038° 48' 20.32"	Картометрический метод	5.00	–
11781	380527.73	1272114.62	052° 16' 08.49"	038° 48' 20.14"	Картометрический метод	5.00	–
11782	380508.61	1272121.35	052° 16' 07.87"	038° 48' 20.49"	Картометрический метод	5.00	–
11783	380467.36	1272177.21	052° 16' 06.52"	038° 48' 23.43"	Картометрический метод	5.00	–
11784	380419.60	1272223.81	052° 16' 04.97"	038° 48' 25.87"	Картометрический метод	5.00	–
11785	380340.16	1272270.06	052° 16' 02.40"	038° 48' 28.29"	Картометрический метод	5.00	–
11786	380179.35	1272296.01	052° 15' 57.19"	038° 48' 29.62"	Картометрический метод	5.00	–
11787	380121.01	1272295.35	052° 15' 55.30"	038° 48' 29.57"	Картометрический метод	5.00	–
11788	380002.24	1272262.20	052° 15' 51.46"	038° 48' 27.80"	Картометрический метод	5.00	–
11789	379876.23	1272170.20	052° 15' 47.40"	038° 48' 22.92"	Картометрический метод	5.00	–
11790	379769.21	1272032.49	052° 15' 43.96"	038° 48' 15.63"	Картометрический метод	5.00	–
11791	379748.92	1271964.06	052° 15' 43.31"	038° 48' 12.02"	Картометрический метод	5.00	–

11792	379754.89	1271884.79	052° 15' 43.52"	038° 48' 07.84"	Картометрический метод	5.00	–
11793	379780.69	1271816.59	052° 15' 44.36"	038° 48' 04.25"	Картометрический метод	5.00	–
11794	379836.22	1271755.14	052° 15' 46.17"	038° 48' 01.02"	Картометрический метод	5.00	–
11795	379870.47	1271682.44	052° 15' 47.28"	038° 47' 57.20"	Картометрический метод	5.00	–
11796	379898.64	1271568.04	052° 15' 48.21"	038° 47' 51.17"	Картометрический метод	5.00	–
11797	379955.26	1271391.40	052° 15' 50.07"	038° 47' 41.87"	Картометрический метод	5.00	–
11798	379956.31	1271325.55	052° 15' 50.11"	038° 47' 38.40"	Картометрический метод	5.00	–
11799	379996.34	1271186.59	052° 15' 51.43"	038° 47' 31.08"	Картометрический метод	5.00	–
11800	379987.53	1271163.37	052° 15' 51.14"	038° 47' 29.85"	Картометрический метод	5.00	–
11801	379955.21	1271121.01	052° 15' 50.10"	038° 47' 27.61"	Картометрический метод	5.00	–
11802	379920.33	1271060.54	052° 15' 48.98"	038° 47' 24.42"	Картометрический метод	5.00	–
11803	379877.07	1271033.15	052° 15' 47.59"	038° 47' 22.96"	Картометрический метод	5.00	–
11804	379827.68	1270981.76	052° 15' 46.00"	038° 47' 20.24"	Картометрический метод	5.00	–
11805	379767.11	1270868.30	052° 15' 44.05"	038° 47' 14.25"	Картометрический метод	5.00	–
11806	379724.83	1270824.91	052° 15' 42.69"	038° 47' 11.95"	Картометрический метод	5.00	–
11807	379690.90	1270778.14	052° 15' 41.60"	038° 47' 09.48"	Картометрический метод	5.00	–
11808	379665.51	1270691.62	052° 15' 40.79"	038° 47' 04.91"	Картометрический метод	5.00	–
11809	379665.17	1270613.72	052° 15' 40.79"	038° 47' 00.80"	Картометрический метод	5.00	–
11810	379657.09	1270558.50	052° 15' 40.54"	038° 46' 57.89"	Картометрический метод	5.00	–
11811	379646.31	1270547.73	052° 15' 40.19"	038° 46' 57.32"	Картометрический метод	5.00	–
11812	379605.64	1270554.74	052° 15' 38.87"	038° 46' 57.68"	Картометрический метод	5.00	–
11813	379510.16	1270543.62	052° 15' 35.78"	038° 46' 57.07"	Картометрический метод	5.00	–
11814	379441.81	1270513.36	052° 15' 33.58"	038° 46' 55.46"	Картометрический метод	5.00	–
11815	379379.53	1270461.36	052° 15' 31.57"	038° 46' 52.71"	Картометрический метод	5.00	–
11816	379279.01	1270297.09	052° 15' 28.34"	038° 46' 44.02"	Картометрический метод	5.00	–
11817	379259.39	1270232.61	052° 15' 27.71"	038° 46' 40.62"	Картометрический метод	5.00	–
11818	379226.26	1270128.97	052° 15' 26.65"	038° 46' 35.15"	Картометрический метод	5.00	–
11819	379223.06	1269934.48	052° 15' 26.58"	038° 46' 24.89"	Картометрический метод	5.00	–
11820	379237.64	1269804.45	052° 15' 27.06"	038° 46' 18.04"	Картометрический метод	5.00	–
11821	379253.25	1269753.55	052° 15' 27.58"	038° 46' 15.36"	Картометрический метод	5.00	–
11822	379248.62	1269706.67	052° 15' 27.43"	038° 46' 12.89"	Картометрический метод	5.00	–
11823	379253.91	1269636.61	052° 15' 27.61"	038° 46' 09.20"	Картометрический метод	5.00	–
11824	379287.18	1269560.44	052° 15' 28.70"	038° 46' 05.19"	Картометрический метод	5.00	–
11825	379315.70	1269493.19	052° 15' 29.63"	038° 46' 01.65"	Картометрический метод	5.00	–
11826	379327.82	1269396.97	052° 15' 30.03"	038° 45' 56.58"	Картометрический метод	5.00	–
11827	379327.14	1269341.75	052° 15' 30.02"	038° 45' 53.67"	Картометрический метод	5.00	–
11828	379315.70	1269317.51	052° 15' 29.65"	038° 45' 52.39"	Картометрический метод	5.00	–
11829	379264.74	1269290.89	052° 15' 28.01"	038° 45' 50.97"	Картометрический метод	5.00	–
11830	379156.86	1269197.67	052° 15' 24.53"	038° 45' 46.04"	Картометрический	5.00	–

					метод		
11831	379092.06	1269155.65	052° 15' 22.44"	038° 45' 43.81"	Картометрический метод	5.00	–
11832	379049.69	1269118.78	052° 15' 21.07"	038° 45' 41.86"	Картометрический метод	5.00	–
11833	379022.11	1269071.74	052° 15' 20.18"	038° 45' 39.37"	Картометрический метод	5.00	–
11834	379000.57	1269054.91	052° 15' 19.49"	038° 45' 38.48"	Картометрический метод	5.00	–
11835	378933.84	1269043.21	052° 15' 17.33"	038° 45' 37.85"	Картометрический метод	5.00	–
11836	378846.16	1269006.16	052° 15' 14.50"	038° 45' 35.88"	Картометрический метод	5.00	–
11837	378788.40	1268961.00	052° 15' 12.64"	038° 45' 33.49"	Картометрический метод	5.00	–
11838	378687.80	1268786.51	052° 15' 09.40"	038° 45' 24.27"	Картометрический метод	5.00	–
11839	378655.06	1268668.25	052° 15' 08.36"	038° 45' 18.03"	Картометрический метод	5.00	–
11840	378661.20	1268580.86	052° 15' 08.57"	038° 45' 13.42"	Картометрический метод	5.00	–
11841	378652.44	1268554.60	052° 15' 08.29"	038° 45' 12.03"	Картометрический метод	5.00	–
11842	378627.82	1268526.91	052° 15' 07.49"	038° 45' 10.57"	Картометрический метод	5.00	–
11843	378570.97	1268400.80	052° 15' 05.67"	038° 45' 03.91"	Картометрический метод	5.00	–
11844	378559.20	1268252.86	052° 15' 05.31"	038° 44' 56.11"	Картометрический метод	5.00	–
11845	378582.62	1268145.92	052° 15' 06.08"	038° 44' 50.48"	Картометрический метод	5.00	–
11846	378618.11	1268076.01	052° 15' 07.23"	038° 44' 46.80"	Картометрический метод	5.00	–
11847	378681.19	1268015.78	052° 15' 09.28"	038° 44' 43.64"	Картометрический метод	5.00	–
11848	378741.25	1267986.67	052° 15' 11.23"	038° 44' 42.11"	Картометрический метод	5.00	–
11849	378763.55	1267954.65	052° 15' 11.95"	038° 44' 40.43"	Картометрический метод	5.00	–
11850	378785.77	1267920.31	052° 15' 12.68"	038° 44' 38.62"	Картометрический метод	5.00	–
11851	378792.50	1267896.07	052° 15' 12.90"	038° 44' 37.35"	Картометрический метод	5.00	–
11852	378780.38	1267863.74	052° 15' 12.51"	038° 44' 35.64"	Картометрический метод	5.00	–
11853	378775.30	1267808.00	052° 15' 12.35"	038° 44' 32.70"	Картометрический метод	5.00	–
11854	378794.88	1267721.57	052° 15' 12.99"	038° 44' 28.15"	Картометрический метод	5.00	–
11855	378852.35	1267610.24	052° 15' 14.86"	038° 44' 22.29"	Картометрический метод	5.00	–
11856	378937.02	1267535.00	052° 15' 17.61"	038° 44' 18.34"	Картометрический метод	5.00	–
11857	379059.00	1267483.30	052° 15' 21.57"	038° 44' 15.64"	Картометрический метод	5.00	–
11858	379212.00	1267476.57	052° 15' 26.52"	038° 44' 15.31"	Картометрический метод	5.00	–
11859	379212.00	1267460.41	052° 15' 26.52"	038° 44' 14.46"	Картометрический метод	5.00	–
11860	379195.17	1267439.53	052° 15' 25.98"	038° 44' 13.35"	Картометрический метод	5.00	–
11861	379170.93	1267346.61	052° 15' 25.20"	038° 44' 08.45"	Картометрический метод	5.00	–
11862	379161.50	1267297.45	052° 15' 24.90"	038° 44' 05.86"	Картометрический метод	5.00	–
11863	379146.50	1267280.71	052° 15' 24.42"	038° 44' 04.97"	Картометрический метод	5.00	–
11864	379103.28	1267201.70	052° 15' 23.03"	038° 44' 00.80"	Картометрический метод	5.00	–
11865	379088.81	1267186.17	052° 15' 22.56"	038° 43' 59.98"	Картометрический метод	5.00	–
11866	379003.05	1267048.66	052° 15' 19.80"	038° 43' 52.71"	Картометрический метод	5.00	–
11867	378979.48	1266985.61	052° 15' 19.05"	038° 43' 49.38"	Картометрический метод	5.00	–
11868	378978.16	1266918.31	052° 15' 19.01"	038° 43' 45.84"	Картометрический метод	5.00	–

11869	378995.18	1266868.53	052° 15' 19.57"	038° 43' 43.21"	Картометрический метод	5.00	–
11870	378997.20	1266839.58	052° 15' 19.64"	038° 43' 41.69"	Картометрический метод	5.00	–
11871	378983.70	1266792.24	052° 15' 19.21"	038° 43' 39.19"	Картометрический метод	5.00	–
11872	378927.07	1266718.12	052° 15' 17.38"	038° 43' 35.27"	Картометрический метод	5.00	–
11873	378878.76	1266568.84	052° 15' 15.83"	038° 43' 27.40"	Картометрический метод	5.00	–
11874	378872.01	1266387.54	052° 15' 15.64"	038° 43' 17.84"	Картометрический метод	5.00	–
11875	378897.54	1266325.13	052° 15' 16.47"	038° 43' 14.55"	Картометрический метод	5.00	–
11876	378897.54	1266284.73	052° 15' 16.47"	038° 43' 12.42"	Картометрический метод	5.00	–
11877	378921.45	1266186.57	052° 15' 17.26"	038° 43' 07.25"	Картометрический метод	5.00	–
11878	378950.05	1266086.88	052° 15' 18.19"	038° 43' 02.00"	Картометрический метод	5.00	–
11879	378982.07	1266028.18	052° 15' 19.23"	038° 42' 58.91"	Картометрический метод	5.00	–
11880	379031.64	1265983.31	052° 15' 20.84"	038° 42' 56.55"	Картометрический метод	5.00	–
11881	379082.04	1265964.89	052° 15' 22.48"	038° 42' 55.59"	Картометрический метод	5.00	–
11882	379102.92	1265944.69	052° 15' 23.15"	038° 42' 54.53"	Картометрический метод	5.00	–
11883	379144.52	1265854.77	052° 15' 24.51"	038° 42' 49.80"	Картометрический метод	5.00	–
11884	379174.94	1265811.13	052° 15' 25.50"	038° 42' 47.50"	Картометрический метод	5.00	–
11885	379280.54	1265732.17	052° 15' 28.92"	038° 42' 43.35"	Картометрический метод	5.00	–
11886	379373.05	1265702.02	052° 15' 31.92"	038° 42' 41.78"	Картометрический метод	5.00	–
11887	379481.79	1265683.63	052° 15' 35.44"	038° 42' 40.83"	Картометрический метод	5.00	–
11888	379535.01	1265667.64	052° 15' 37.16"	038° 42' 39.99"	Картометрический метод	5.00	–
11889	379626.11	1265652.45	052° 15' 40.11"	038° 42' 39.21"	Картометрический метод	5.00	–
11890	379634.19	1265633.60	052° 15' 40.37"	038° 42' 38.22"	Картометрический метод	5.00	–
11891	379630.83	1265601.95	052° 15' 40.27"	038° 42' 36.55"	Картометрический метод	5.00	–
11892	379604.56	1265543.37	052° 15' 39.42"	038° 42' 33.45"	Картометрический метод	5.00	–
11893	379578.26	1265521.90	052° 15' 38.57"	038° 42' 32.32"	Картометрический метод	5.00	–
11894	379523.55	1265470.96	052° 15' 36.81"	038° 42' 29.62"	Картометрический метод	5.00	–
11895	379465.40	1265356.96	052° 15' 34.94"	038° 42' 23.60"	Картометрический метод	5.00	–
11896	379454.90	1265244.33	052° 15' 34.61"	038° 42' 17.66"	Картометрический метод	5.00	–
11897	379418.30	1265118.19	052° 15' 33.44"	038° 42' 11.01"	Картометрический метод	5.00	–
11898	379423.08	1265046.52	052° 15' 33.60"	038° 42' 07.23"	Картометрический метод	5.00	–
11899	379425.98	1264947.72	052° 15' 33.70"	038° 42' 02.02"	Картометрический метод	5.00	–
11900	379454.71	1264862.81	052° 15' 34.64"	038° 41' 57.55"	Картометрический метод	5.00	–
11901	379503.84	1264802.62	052° 15' 36.24"	038° 41' 54.38"	Картометрический метод	5.00	–
11902	379536.56	1264705.05	052° 15' 37.31"	038° 41' 49.24"	Картометрический метод	5.00	–
11903	379546.66	1264675.42	052° 15' 37.64"	038° 41' 47.68"	Картометрический метод	5.00	–
11904	379541.94	1264648.49	052° 15' 37.49"	038° 41' 46.26"	Картометрический метод	5.00	–
11905	379528.46	1264577.58	052° 15' 37.06"	038° 41' 42.52"	Картометрический метод	5.00	–
11906	379539.19	1264507.39	052° 15' 37.41"	038° 41' 38.82"	Картометрический метод	5.00	–
11907	379606.76	1264391.62	052° 15' 39.61"	038° 41' 32.73"	Картометрический	5.00	–

					метод		
11908	379695.83	1264321.14	052° 15' 42.49"	038° 41' 29.03"	Картометрический метод	5.00	–
11909	379860.88	1264266.09	052° 15' 47.84"	038° 41' 26.15"	Картометрический метод	5.00	–
11910	379932.43	1264257.69	052° 15' 50.16"	038° 41' 25.72"	Картометрический метод	5.00	–
11911	380058.97	1264273.02	052° 15' 54.25"	038° 41' 26.54"	Картометрический метод	5.00	–
11912	380215.17	1264277.02	052° 15' 59.30"	038° 41' 26.78"	Картометрический метод	5.00	–
11913	380316.30	1264311.14	052° 16' 02.57"	038° 41' 28.59"	Картометрический метод	5.00	–
11914	380310.24	1264288.24	052° 16' 02.38"	038° 41' 27.38"	Картометрический метод	5.00	–
11915	380207.94	1264159.69	052° 15' 59.08"	038° 41' 20.59"	Картометрический метод	5.00	–
11916	380147.56	1264012.21	052° 15' 57.14"	038° 41' 12.80"	Картометрический метод	5.00	–
11917	380085.86	1263842.06	052° 15' 55.16"	038° 41' 03.82"	Картометрический метод	5.00	–
11918	380059.46	1263773.83	052° 15' 54.31"	038° 41' 00.22"	Картометрический метод	5.00	–
11919	380040.24	1263654.49	052° 15' 53.70"	038° 40' 53.92"	Картометрический метод	5.00	–
11920	380051.06	1263584.35	052° 15' 54.05"	038° 40' 50.23"	Картометрический метод	5.00	–
11921	380075.70	1263460.49	052° 15' 54.86"	038° 40' 43.70"	Картометрический метод	5.00	–
11922	380140.36	1263321.58	052° 15' 56.97"	038° 40' 36.38"	Картометрический метод	5.00	–
11923	380188.61	1263270.30	052° 15' 58.53"	038° 40' 33.69"	Картометрический метод	5.00	–
11924	380286.66	1263219.58	052° 16' 01.71"	038° 40' 31.03"	Картометрический метод	5.00	–
11925	380364.44	1263211.89	052° 16' 04.22"	038° 40' 30.63"	Картометрический метод	5.00	–
11926	380414.36	1263179.01	052° 16' 05.84"	038° 40' 28.90"	Картометрический метод	5.00	–
11927	380467.10	1263155.34	052° 16' 07.55"	038° 40' 27.66"	Картометрический метод	5.00	–
11928	380538.89	1263148.45	052° 16' 09.87"	038° 40' 27.31"	Картометрический метод	5.00	–
11929	380582.82	1263123.84	052° 16' 11.30"	038° 40' 26.02"	Картометрический метод	5.00	–
11930	380665.77	1263101.79	052° 16' 13.98"	038° 40' 24.87"	Картометрический метод	5.00	–
11931	380700.11	1263089.00	052° 16' 15.10"	038° 40' 24.20"	Картометрический метод	5.00	–
11932	380704.82	1263072.17	052° 16' 15.25"	038° 40' 23.31"	Картометрический метод	5.00	–
11933	380696.07	1263025.71	052° 16' 14.97"	038° 40' 20.86"	Картометрический метод	5.00	–
11934	380687.96	1262965.15	052° 16' 14.71"	038° 40' 17.66"	Картометрический метод	5.00	–
11935	380661.89	1262888.96	052° 16' 13.88"	038° 40' 13.64"	Картометрический метод	5.00	–
11936	380661.02	1262803.88	052° 16' 13.85"	038° 40' 09.16"	Картометрический метод	5.00	–
11937	380671.45	1262747.92	052° 16' 14.20"	038° 40' 06.21"	Картометрический метод	5.00	–
11938	380729.14	1262644.29	052° 16' 16.07"	038° 40' 00.75"	Картометрический метод	5.00	–
11939	380770.81	1262608.23	052° 16' 17.42"	038° 39' 58.85"	Картометрический метод	5.00	–
11940	380776.87	1262587.35	052° 16' 17.62"	038° 39' 57.75"	Картометрический метод	5.00	–
11941	380776.87	1262563.79	052° 16' 17.62"	038° 39' 56.51"	Картометрический метод	5.00	–
11942	380746.46	1262440.52	052° 16' 16.65"	038° 39' 50.01"	Картометрический метод	5.00	–
11943	380754.27	1262370.01	052° 16' 16.91"	038° 39' 46.29"	Картометрический метод	5.00	–
11944	380786.20	1262306.66	052° 16' 17.94"	038° 39' 42.95"	Картометрический метод	5.00	–
11945	380866.48	1262230.19	052° 16' 20.55"	038° 39' 38.93"	Картометрический метод	5.00	–

11946	380931.21	1262203.19	052° 16' 22.64"	038° 39' 37.51"	Картометрический метод	5.00	–
11947	381053.24	1262197.82	052° 16' 26.59"	038° 39' 37.25"	Картометрический метод	5.00	–
11948	381149.84	1262210.93	052° 16' 29.72"	038° 39' 37.95"	Картометрический метод	5.00	–
11949	381216.46	1262224.64	052° 16' 31.87"	038° 39' 38.68"	Картометрический метод	5.00	–
11950	381274.64	1262259.90	052° 16' 33.75"	038° 39' 40.55"	Картометрический метод	5.00	–
11951	381314.21	1262311.95	052° 16' 35.03"	038° 39' 43.30"	Картометрический метод	5.00	–
11952	381350.57	1262350.33	052° 16' 36.20"	038° 39' 45.33"	Картометрический метод	5.00	–
11953	381371.44	1262350.33	052° 16' 36.88"	038° 39' 45.33"	Картометрический метод	5.00	–
11954	381428.87	1262343.33	052° 16' 38.73"	038° 39' 44.97"	Картометрический метод	5.00	–
11955	381539.84	1262359.16	052° 16' 42.32"	038° 39' 45.82"	Картометрический метод	5.00	–
11956	381665.58	1262429.87	052° 16' 46.39"	038° 39' 49.56"	Картометрический метод	5.00	–
11957	381707.44	1262468.84	052° 16' 47.74"	038° 39' 51.63"	Картометрический метод	5.00	–
11958	381738.42	1262505.88	052° 16' 48.74"	038° 39' 53.58"	Картометрический метод	5.00	–
11959	381755.93	1262509.24	052° 16' 49.30"	038° 39' 53.76"	Картометрический метод	5.00	–
11960	381786.23	1262498.47	052° 16' 50.28"	038° 39' 53.20"	Картометрический метод	5.00	–
11961	381834.03	1262491.06	052° 16' 51.83"	038° 39' 52.81"	Картометрический метод	5.00	–
11962	381853.56	1262478.94	052° 16' 52.46"	038° 39' 52.18"	Картометрический метод	5.00	–
11963	381879.15	1262453.36	052° 16' 53.29"	038° 39' 50.83"	Картометрический метод	5.00	–
11964	381917.53	1262413.63	052° 16' 54.54"	038° 39' 48.74"	Картометрический метод	5.00	–
11965	381953.89	1262386.69	052° 16' 55.72"	038° 39' 47.32"	Картометрический метод	5.00	–
11966	382004.14	1262365.03	052° 16' 57.34"	038° 39' 46.19"	Картометрический метод	5.00	–
11967	382094.15	1262295.47	052° 17' 00.26"	038° 39' 42.53"	Картометрический метод	5.00	–
11968	382115.79	1262261.46	052° 17' 00.96"	038° 39' 40.74"	Картометрический метод	5.00	–
11969	382161.35	1262211.27	052° 17' 02.44"	038° 39' 38.10"	Картометрический метод	5.00	–
11970	382252.08	1262161.76	052° 17' 05.38"	038° 39' 35.50"	Картометрический метод	5.00	–
11971	382307.42	1262143.84	052° 17' 07.17"	038° 39' 34.56"	Картометрический метод	5.00	–
11972	382376.26	1262144.20	052° 17' 09.40"	038° 39' 34.59"	Картометрический метод	5.00	–
11973	382410.55	1262144.38	052° 17' 10.51"	038° 39' 34.60"	Картометрический метод	5.00	–
11974	382501.75	1262166.57	052° 17' 13.46"	038° 39' 35.78"	Картометрический метод	5.00	–
11975	382558.53	1262164.04	052° 17' 15.30"	038° 39' 35.66"	Картометрический метод	5.00	–
11976	382579.44	1262136.21	052° 17' 15.97"	038° 39' 34.19"	Картометрический метод	5.00	–
11977	382574.05	1262120.05	052° 17' 15.80"	038° 39' 33.34"	Картометрический метод	5.00	–
11978	382558.56	1262105.91	052° 17' 15.30"	038° 39' 32.59"	Картометрический метод	5.00	–
11979	382495.32	1262067.77	052° 17' 13.26"	038° 39' 30.57"	Картометрический метод	5.00	–
11980	382415.56	1261987.60	052° 17' 10.68"	038° 39' 26.33"	Картометрический метод	5.00	–
11981	382345.40	1261859.87	052° 17' 08.42"	038° 39' 19.58"	Картометрический метод	5.00	–
11982	382301.68	1261724.69	052° 17' 07.02"	038° 39' 12.45"	Картометрический метод	5.00	–
11983	382261.80	1261638.43	052° 17' 05.74"	038° 39' 07.89"	Картометрический метод	5.00	–
11984	382227.26	1261602.85	052° 17' 04.62"	038° 39' 06.01"	Картометрический	5.00	–

					метод		
11985	382191.90	1261543.50	052° 17' 03.48"	038° 39' 02.87"	Картометрический метод	5.00	–
11986	382171.11	1261441.91	052° 17' 02.82"	038° 38' 57.51"	Картометрический метод	5.00	–
11987	382180.14	1261392.15	052° 17' 03.11"	038° 38' 54.89"	Картометрический метод	5.00	–
11988	382176.10	1261371.28	052° 17' 02.98"	038° 38' 53.79"	Картометрический метод	5.00	–
11989	382159.94	1261362.52	052° 17' 02.46"	038° 38' 53.32"	Картометрический метод	5.00	–
11990	382041.26	1261319.62	052° 16' 58.62"	038° 38' 51.05"	Картометрический метод	5.00	–
11991	381948.50	1261266.24	052° 16' 55.63"	038° 38' 48.22"	Картометрический метод	5.00	–
11992	381886.56	1261231.22	052° 16' 53.63"	038° 38' 46.36"	Картометрический метод	5.00	–
11993	381852.89	1261221.12	052° 16' 52.54"	038° 38' 45.83"	Картометрический метод	5.00	–
11994	381788.97	1261213.28	052° 16' 50.47"	038° 38' 45.41"	Картометрический метод	5.00	–
11995	381664.89	1261176.75	052° 16' 46.46"	038° 38' 43.46"	Картометрический метод	5.00	–
11996	381576.70	1261127.67	052° 16' 43.61"	038° 38' 40.87"	Картометрический метод	5.00	–
11997	381424.60	1260996.75	052° 16' 38.70"	038° 38' 33.94"	Картометрический метод	5.00	–
11998	381371.29	1260944.73	052° 16' 36.98"	038° 38' 31.19"	Картометрический метод	5.00	–
11999	381308.50	1260802.13	052° 16' 34.96"	038° 38' 23.66"	Картометрический метод	5.00	–
12000	381298.49	1260735.92	052° 16' 34.64"	038° 38' 20.17"	Картометрический метод	5.00	–
12001	381329.73	1260585.33	052° 16' 35.66"	038° 38' 12.23"	Картометрический метод	5.00	–
12002	381365.41	1260499.61	052° 16' 36.82"	038° 38' 07.71"	Картометрический метод	5.00	–
12003	381452.85	1260411.49	052° 16' 39.65"	038° 38' 03.08"	Картометрический метод	5.00	–
12004	381517.27	1260380.59	052° 16' 41.74"	038° 38' 01.45"	Картометрический метод	5.00	–
12005	381599.54	1260371.35	052° 16' 44.40"	038° 38' 00.97"	Картометрический метод	5.00	–
12006	381660.31	1260388.18	052° 16' 46.37"	038° 38' 01.87"	Картометрический метод	5.00	–
12007	381682.53	1260382.80	052° 16' 47.08"	038° 38' 01.59"	Картометрический метод	5.00	–
12008	381693.30	1260367.98	052° 16' 47.43"	038° 38' 00.81"	Картометрический метод	5.00	–
12009	381716.99	1260245.56	052° 16' 48.21"	038° 37' 54.35"	Картометрический метод	5.00	–
12010	381788.92	1260104.61	052° 16' 50.55"	038° 37' 46.93"	Картометрический метод	5.00	–
12011	381834.71	1260063.63	052° 16' 52.03"	038° 37' 44.77"	Картометрический метод	5.00	–
12012	381847.50	1260039.39	052° 16' 52.44"	038° 37' 43.49"	Картометрический метод	5.00	–
12013	381847.12	1259959.70	052° 16' 52.44"	038° 37' 39.29"	Картометрический метод	5.00	–
12014	381878.03	1259829.80	052° 16' 53.45"	038° 37' 32.44"	Картометрический метод	5.00	–
12015	381913.24	1259744.43	052° 16' 54.59"	038° 37' 27.94"	Картометрический метод	5.00	–
12016	381942.41	1259697.18	052° 16' 55.54"	038° 37' 25.45"	Картометрический метод	5.00	–
12017	381995.20	1259652.31	052° 16' 57.25"	038° 37' 23.09"	Картометрический метод	5.00	–
12018	382060.14	1259628.15	052° 16' 59.35"	038° 37' 21.82"	Картометрический метод	5.00	–
12019	382150.92	1259619.11	052° 17' 02.29"	038° 37' 21.35"	Картометрический метод	5.00	–
12020	382203.03	1259632.68	052° 17' 03.97"	038° 37' 22.07"	Картометрический метод	5.00	–
12021	382230.64	1259634.70	052° 17' 04.87"	038° 37' 22.18"	Картометрический метод	5.00	–
12022	382350.31	1259598.72	052° 17' 08.74"	038° 37' 20.30"	Картометрический метод	5.00	–

12023	382371.13	1259585.46	052° 17' 09.41"	038° 37' 19.60"	Картометрический метод	5.00	–
12024	382456.21	1259553.90	052° 17' 12.17"	038° 37' 17.94"	Картометрический метод	5.00	–
12025	382482.47	1259541.11	052° 17' 13.02"	038° 37' 17.27"	Картометрический метод	5.00	–
12026	382488.56	1259523.47	052° 17' 13.22"	038° 37' 16.34"	Картометрический метод	5.00	–
12027	382516.81	1259466.36	052° 17' 14.13"	038° 37' 13.33"	Картометрический метод	5.00	–
12028	382516.81	1259445.49	052° 17' 14.14"	038° 37' 12.23"	Картометрический метод	5.00	–
12029	382506.91	1259410.86	052° 17' 13.82"	038° 37' 10.40"	Картометрический метод	5.00	–
12030	382506.71	1259331.69	052° 17' 13.82"	038° 37' 06.23"	Картометрический метод	5.00	–
12031	382500.65	1259308.13	052° 17' 13.62"	038° 37' 04.98"	Картометрический метод	5.00	–
12032	382484.69	1259279.50	052° 17' 13.11"	038° 37' 03.47"	Картометрический метод	5.00	–
12033	382445.38	1259144.04	052° 17' 11.84"	038° 36' 56.32"	Картометрический метод	5.00	–
12034	382437.42	1259071.21	052° 17' 11.59"	038° 36' 52.48"	Картометрический метод	5.00	–
12035	382398.10	1258772.37	052° 17' 10.34"	038° 36' 36.71"	Картометрический метод	5.00	–
12036	382385.12	1258742.65	052° 17' 09.92"	038° 36' 35.14"	Картометрический метод	5.00	–
12037	382371.37	1258688.64	052° 17' 09.47"	038° 36' 32.29"	Картометрический метод	5.00	–
12038	382355.21	1258666.42	052° 17' 08.95"	038° 36' 31.11"	Картометрический метод	5.00	–
12039	382316.90	1258636.00	052° 17' 07.72"	038° 36' 29.51"	Картометрический метод	5.00	–
12040	382264.98	1258548.58	052° 17' 06.04"	038° 36' 24.89"	Картометрический метод	5.00	–
12041	382236.70	1258501.45	052° 17' 05.13"	038° 36' 22.40"	Картометрический метод	5.00	–
12042	382194.95	1258473.84	052° 17' 03.78"	038° 36' 20.94"	Картометрический метод	5.00	–
12043	382115.67	1258426.47	052° 17' 01.22"	038° 36' 18.43"	Картометрический метод	5.00	–
12044	382092.83	1258400.63	052° 17' 00.48"	038° 36' 17.07"	Картометрический метод	5.00	–
12045	382031.81	1258331.59	052° 16' 58.51"	038° 36' 13.42"	Картометрический метод	5.00	–
12046	382000.86	1258263.41	052° 16' 57.51"	038° 36' 09.82"	Картометрический метод	5.00	–
12047	381972.50	1258232.88	052° 16' 56.60"	038° 36' 08.21"	Картометрический метод	5.00	–
12048	381906.44	1258112.60	052° 16' 54.46"	038° 36' 01.86"	Картометрический метод	5.00	–
12049	381879.83	1257971.69	052° 16' 53.61"	038° 35' 54.42"	Картометрический метод	5.00	–
12050	381885.07	1257901.60	052° 16' 53.78"	038° 35' 50.73"	Картометрический метод	5.00	–
12051	381925.38	1257810.89	052° 16' 55.09"	038° 35' 45.95"	Картометрический метод	5.00	–
12052	381967.07	1257754.94	052° 16' 56.44"	038° 35' 43.00"	Картометрический метод	5.00	–
12053	381996.31	1257672.55	052° 16' 57.39"	038° 35' 38.65"	Картометрический метод	5.00	–
12054	381995.64	1257618.68	052° 16' 57.38"	038° 35' 35.81"	Картометрический метод	5.00	–
12055	381976.58	1257482.70	052° 16' 56.77"	038° 35' 28.64"	Картометрический метод	5.00	–
12056	381989.11	1257411.41	052° 16' 57.17"	038° 35' 24.88"	Картометрический метод	5.00	–
12057	381984.92	1257287.61	052° 16' 57.04"	038° 35' 18.35"	Картометрический метод	5.00	–
12058	381993.33	1257137.13	052° 16' 57.32"	038° 35' 10.41"	Картометрический метод	5.00	–
12059	381991.56	1257096.95	052° 16' 57.27"	038° 35' 08.29"	Картометрический метод	5.00	–
12060	382005.20	1256985.21	052° 16' 57.71"	038° 35' 02.40"	Картометрический метод	5.00	–
12061	382037.63	1256912.03	052° 16' 58.77"	038° 34' 58.54"	Картометрический	5.00	–

					метод		
12062	382099.98	1256828.66	052° 17' 00.79"	038° 34' 54.14"	Картометрический метод	5.00	–
12063	382247.29	1256680.89	052° 17' 05.56"	038° 34' 46.36"	Картометрический метод	5.00	–
12064	382317.90	1256645.32	052° 17' 07.85"	038° 34' 44.49"	Картометрический метод	5.00	–
12065	382387.35	1256636.44	052° 17' 10.09"	038° 34' 44.02"	Картометрический метод	5.00	–
12066	382436.01	1256647.04	052° 17' 11.67"	038° 34' 44.59"	Картометрический метод	5.00	–
12067	382469.68	1256647.04	052° 17' 12.76"	038° 34' 44.59"	Картометрический метод	5.00	–
12068	382537.02	1256622.80	052° 17' 14.94"	038° 34' 43.32"	Картометрический метод	5.00	–
12069	382623.54	1256592.46	052° 17' 17.74"	038° 34' 41.72"	Картометрический метод	5.00	–
12070	382693.23	1256589.13	052° 17' 19.99"	038° 34' 41.55"	Картометрический метод	5.00	–
12071	382687.85	1256568.25	052° 17' 19.82"	038° 34' 40.45"	Картометрический метод	5.00	–
12072	382620.71	1256492.75	052° 17' 17.65"	038° 34' 36.46"	Картометрический метод	5.00	–
12073	382580.60	1256401.86	052° 17' 16.36"	038° 34' 31.66"	Картометрический метод	5.00	–
12074	382572.03	1256358.84	052° 17' 16.08"	038° 34' 29.39"	Картометрический метод	5.00	–
12075	382556.54	1256335.95	052° 17' 15.58"	038° 34' 28.18"	Картометрический метод	5.00	–
12076	382535.00	1256319.79	052° 17' 14.88"	038° 34' 27.33"	Картометрический метод	5.00	–
12077	382480.58	1256302.84	052° 17' 13.12"	038° 34' 26.43"	Картометрический метод	5.00	–
12078	382400.83	1256243.60	052° 17' 10.55"	038° 34' 23.30"	Картометрический метод	5.00	–
12079	382358.14	1256191.80	052° 17' 09.17"	038° 34' 20.57"	Картометрический метод	5.00	–
12080	382335.00	1256128.80	052° 17' 08.42"	038° 34' 17.24"	Картометрический метод	5.00	–
12081	382336.36	1256023.51	052° 17' 08.47"	038° 34' 11.69"	Картометрический метод	5.00	–
12082	382325.58	1256001.29	052° 17' 08.12"	038° 34' 10.51"	Картометрический метод	5.00	–
12083	382294.04	1255971.17	052° 17' 07.10"	038° 34' 08.92"	Картометрический метод	5.00	–
12084	382260.88	1255910.76	052° 17' 06.03"	038° 34' 05.73"	Картометрический метод	5.00	–
12085	382242.64	1255796.61	052° 17' 05.44"	038° 33' 59.71"	Картометрический метод	5.00	–
12086	382249.60	1255694.07	052° 17' 05.67"	038° 33' 54.30"	Картометрический метод	5.00	–
12087	382263.65	1255641.92	052° 17' 06.13"	038° 33' 51.55"	Картометрический метод	5.00	–
12088	382301.34	1255583.81	052° 17' 07.35"	038° 33' 48.49"	Картометрический метод	5.00	–
12089	382304.04	1255548.12	052° 17' 07.44"	038° 33' 46.61"	Картометрический метод	5.00	–
12090	382285.75	1255477.04	052° 17' 06.85"	038° 33' 42.85"	Картометрический метод	5.00	–
12091	382306.27	1255349.20	052° 17' 07.52"	038° 33' 36.11"	Картометрический метод	5.00	–
12092	382300.67	1255259.26	052° 17' 07.34"	038° 33' 31.37"	Картометрический метод	5.00	–
12093	382285.85	1255228.28	052° 17' 06.86"	038° 33' 29.73"	Картометрический метод	5.00	–
12094	382260.43	1255192.27	052° 17' 06.04"	038° 33' 27.83"	Картометрический метод	5.00	–
12095	382231.90	1255131.34	052° 17' 05.12"	038° 33' 24.61"	Картометрический метод	5.00	–
12096	382225.18	1255064.40	052° 17' 04.91"	038° 33' 21.08"	Картометрический метод	5.00	–
12097	382200.38	1254989.25	052° 17' 04.11"	038° 33' 17.12"	Картометрический метод	5.00	–
12098	382175.80	1254923.33	052° 17' 03.31"	038° 33' 13.64"	Картометрический метод	5.00	–
12099	382137.55	1254879.88	052° 17' 02.08"	038° 33' 11.34"	Картометрический метод	5.00	–

12100	382088.63	1254787.71	052° 17' 00.50"	038° 33' 06.48"	Картометрический метод	5.00	–
12101	382071.60	1254733.76	052° 16' 59.95"	038° 33' 03.63"	Картометрический метод	5.00	–
12102	382052.45	1254712.43	052° 16' 59.33"	038° 33' 02.51"	Картометрический метод	5.00	–
12103	382006.14	1254647.69	052° 16' 57.83"	038° 32' 59.09"	Картометрический метод	5.00	–
12104	381987.82	1254581.49	052° 16' 57.24"	038° 32' 55.60"	Картометрический метод	5.00	–
12105	381997.95	1254465.27	052° 16' 57.57"	038° 32' 49.47"	Картометрический метод	5.00	–
12106	381985.61	1254401.14	052° 16' 57.17"	038° 32' 46.08"	Картометрический метод	5.00	–
12107	381988.19	1254334.04	052° 16' 57.26"	038° 32' 42.54"	Картометрический метод	5.00	–
12108	381945.25	1254249.81	052° 16' 55.87"	038° 32' 38.10"	Картометрический метод	5.00	–
12109	381876.44	1254168.07	052° 16' 53.65"	038° 32' 33.78"	Картометрический метод	5.00	–
12110	381851.87	1254098.66	052° 16' 52.86"	038° 32' 30.12"	Картометрический метод	5.00	–
12111	381815.72	1254068.16	052° 16' 51.69"	038° 32' 28.51"	Картометрический метод	5.00	–
12112	381735.17	1253969.13	052° 16' 49.08"	038° 32' 23.28"	Картометрический метод	5.00	–
12113	381703.74	1253884.98	052° 16' 48.07"	038° 32' 18.84"	Картометрический метод	5.00	–
12114	381700.75	1253817.86	052° 16' 47.97"	038° 32' 15.30"	Картометрический метод	5.00	–
12115	381720.15	1253753.53	052° 16' 48.60"	038° 32' 11.91"	Картометрический метод	5.00	–
12116	381793.04	1253650.93	052° 16' 50.96"	038° 32' 06.50"	Картометрический метод	5.00	–
12117	381806.94	1253601.62	052° 16' 51.41"	038° 32' 03.90"	Картометрический метод	5.00	–
12118	381841.07	1253541.85	052° 16' 52.52"	038° 32' 00.75"	Картометрический метод	5.00	–
12119	381874.85	1253435.03	052° 16' 53.61"	038° 31' 55.11"	Картометрический метод	5.00	–
12120	381884.96	1253331.31	052° 16' 53.94"	038° 31' 49.64"	Картометрический метод	5.00	–
12121	381913.09	1253269.74	052° 16' 54.86"	038° 31' 46.40"	Картометрический метод	5.00	–
12122	381938.10	1253164.65	052° 16' 55.67"	038° 31' 40.85"	Картометрический метод	5.00	–
12123	381932.94	1253057.06	052° 16' 55.50"	038° 31' 35.18"	Картометрический метод	5.00	–
12124	381956.06	1252968.65	052° 16' 56.25"	038° 31' 30.52"	Картометрический метод	5.00	–
12125	382037.97	1252833.45	052° 16' 58.90"	038° 31' 23.39"	Картометрический метод	5.00	–
12126	382092.37	1252790.03	052° 17' 00.67"	038° 31' 21.10"	Картометрический метод	5.00	–
12127	382111.30	1252767.37	052° 17' 01.28"	038° 31' 19.90"	Картометрический метод	5.00	–
12128	382115.41	1252723.51	052° 17' 01.41"	038° 31' 17.59"	Картометрический метод	5.00	–
12129	382133.68	1252671.56	052° 17' 02.00"	038° 31' 14.85"	Картометрический метод	5.00	–
12130	382130.31	1252650.69	052° 17' 01.89"	038° 31' 13.75"	Картометрический метод	5.00	–
12131	382112.80	1252627.79	052° 17' 01.33"	038° 31' 12.54"	Картометрический метод	5.00	–
12132	382086.96	1252574.08	052° 17' 00.49"	038° 31' 09.70"	Картометрический метод	5.00	–
12133	382075.80	1252462.55	052° 17' 00.13"	038° 31' 03.82"	Картометрический метод	5.00	–
12134	382108.09	1252315.71	052° 17' 01.18"	038° 30' 56.08"	Картометрический метод	5.00	–
12135	382146.75	1252235.39	052° 17' 02.43"	038° 30' 51.84"	Картометрический метод	5.00	–
12136	382184.32	1252189.55	052° 17' 03.65"	038° 30' 49.42"	Картометрический метод	5.00	–
12137	382278.40	1252129.76	052° 17' 06.69"	038° 30' 46.27"	Картометрический метод	5.00	–
12138	382347.53	1252115.96	052° 17' 08.93"	038° 30' 45.54"	Картометрический	5.00	–

					метод		
12139	382441.80	1252129.77	052° 17' 11.98"	038° 30' 46.27"	Картометрический метод	5.00	–
12140	382506.04	1252153.75	052° 17' 14.06"	038° 30' 47.54"	Картометрический метод	5.00	–
12141	382518.16	1252149.71	052° 17' 14.45"	038° 30' 47.33"	Картометрический метод	5.00	–
12142	382523.55	1252126.15	052° 17' 14.62"	038° 30' 46.08"	Картометрический метод	5.00	–
12143	382531.37	1252070.53	052° 17' 14.88"	038° 30' 43.15"	Картометрический метод	5.00	–
12144	382571.36	1251996.86	052° 17' 16.17"	038° 30' 39.27"	Картометрический метод	5.00	–
12145	382588.19	1251968.58	052° 17' 16.72"	038° 30' 37.77"	Картометрический метод	5.00	–
12146	382588.19	1251936.93	052° 17' 16.72"	038° 30' 36.10"	Картометрический метод	5.00	–
12147	382594.25	1251897.21	052° 17' 16.92"	038° 30' 34.01"	Картометрический метод	5.00	–
12148	382606.98	1251847.86	052° 17' 17.33"	038° 30' 31.40"	Картометрический метод	5.00	–
12149	382652.53	1251781.10	052° 17' 18.80"	038° 30' 27.88"	Картометрический метод	5.00	–
12150	382710.15	1251734.53	052° 17' 20.67"	038° 30' 25.43"	Картометрический метод	5.00	–
12151	382791.14	1251706.96	052° 17' 23.29"	038° 30' 23.97"	Картометрический метод	5.00	–
12152	382815.25	1251656.02	052° 17' 24.07"	038° 30' 21.29"	Картометрический метод	5.00	–
12153	382858.22	1251602.38	052° 17' 25.46"	038° 30' 18.46"	Картометрический метод	5.00	–
12154	382916.82	1251566.45	052° 17' 27.35"	038° 30' 16.56"	Картометрический метод	5.00	–
12155	383012.82	1251548.97	052° 17' 30.46"	038° 30' 15.64"	Картометрический метод	5.00	–
12156	383147.36	1251513.71	052° 17' 34.81"	038° 30' 13.78"	Картометрический метод	5.00	–
12157	383186.85	1251516.32	052° 17' 36.09"	038° 30' 13.92"	Картометрический метод	5.00	–
12158	383203.63	1251517.44	052° 17' 36.63"	038° 30' 13.98"	Картометрический метод	5.00	–
12159	383220.47	1251505.32	052° 17' 37.18"	038° 30' 13.34"	Картометрический метод	5.00	–
12160	383233.26	1251475.69	052° 17' 37.59"	038° 30' 11.78"	Картометрический метод	5.00	–
12161	383259.52	1251431.25	052° 17' 38.44"	038° 30' 09.43"	Картометрический метод	5.00	–
12162	383289.63	1251392.37	052° 17' 39.42"	038° 30' 07.38"	Картометрический метод	5.00	–
12163	383346.83	1251356.10	052° 17' 41.27"	038° 30' 05.47"	Картометрический метод	5.00	–
12164	383388.81	1251303.98	052° 17' 42.63"	038° 30' 02.72"	Картометрический метод	5.00	–
12165	383428.53	1251252.14	052° 17' 43.91"	038° 29' 59.99"	Картометрический метод	5.00	–
12166	383438.13	1251205.25	052° 17' 44.22"	038° 29' 57.51"	Картометрический метод	5.00	–
12167	383467.18	1251116.23	052° 17' 45.16"	038° 29' 52.81"	Картометрический метод	5.00	–
12168	383509.15	1251057.08	052° 17' 46.52"	038° 29' 49.69"	Картометрический метод	5.00	–
12169	383601.82	1250994.33	052° 17' 49.52"	038° 29' 46.38"	Картометрический метод	5.00	–
12170	383627.82	1250957.63	052° 17' 50.36"	038° 29' 44.45"	Картометрический метод	5.00	–
12171	383675.65	1250922.19	052° 17' 51.91"	038° 29' 42.58"	Картометрический метод	5.00	–
12172	383697.20	1250903.34	052° 17' 52.61"	038° 29' 41.58"	Картометрический метод	5.00	–
12173	383715.38	1250872.36	052° 17' 53.20"	038° 29' 39.95"	Картометрический метод	5.00	–
12174	383725.62	1250834.09	052° 17' 53.53"	038° 29' 37.93"	Картометрический метод	5.00	–
12175	383752.31	1250768.18	052° 17' 54.39"	038° 29' 34.45"	Картометрический метод	5.00	–
12176	383797.73	1250717.94	052° 17' 55.86"	038° 29' 31.80"	Картометрический метод	5.00	–

12177	383824.44	1250660.45	052° 17' 56.72"	038° 29' 28.77"	Картометрический метод	5.00	–
12178	383869.62	1250611.05	052° 17' 58.19"	038° 29' 26.16"	Картометрический метод	5.00	–
12179	383930.18	1250582.15	052° 18' 00.15"	038° 29' 24.63"	Картометрический метод	5.00	–
12180	383942.98	1250568.68	052° 18' 00.56"	038° 29' 23.92"	Картометрический метод	5.00	–
12181	383943.65	1250555.89	052° 18' 00.58"	038° 29' 23.25"	Картометрический метод	5.00	–
12182	383934.90	1250529.63	052° 18' 00.30"	038° 29' 21.86"	Картометрический метод	5.00	–
12183	383931.53	1250495.96	052° 18' 00.19"	038° 29' 20.09"	Картометрический метод	5.00	–
12184	383928.83	1250466.33	052° 18' 00.10"	038° 29' 18.52"	Картометрический метод	5.00	–
12185	383920.75	1250444.11	052° 17' 59.84"	038° 29' 17.35"	Картометрический метод	5.00	–
12186	383899.57	1250416.68	052° 17' 59.16"	038° 29' 15.90"	Картометрический метод	5.00	–
12187	383863.20	1250369.60	052° 17' 57.98"	038° 29' 13.42"	Картометрический метод	5.00	–
12188	383819.16	1250267.23	052° 17' 56.55"	038° 29' 08.02"	Картометрический метод	5.00	–
12189	383816.49	1250198.98	052° 17' 56.47"	038° 29' 04.41"	Картометрический метод	5.00	–
12190	383836.94	1250133.82	052° 17' 57.13"	038° 29' 00.98"	Картометрический метод	5.00	–
12191	383897.33	1250052.60	052° 17' 59.08"	038° 28' 56.69"	Картометрический метод	5.00	–
12192	383978.03	1249948.99	052° 18' 01.69"	038° 28' 51.22"	Картометрический метод	5.00	–
12193	384034.02	1249911.96	052° 18' 03.51"	038° 28' 49.27"	Картометрический метод	5.00	–
12194	384089.09	1249897.35	052° 18' 05.29"	038° 28' 48.50"	Картометрический метод	5.00	–
12195	384107.95	1249879.17	052° 18' 05.90"	038° 28' 47.54"	Картометрический метод	5.00	–
12196	384118.69	1249851.17	052° 18' 06.24"	038° 28' 46.06"	Картометрический метод	5.00	–
12197	384159.34	1249793.82	052° 18' 07.56"	038° 28' 43.03"	Картометрический метод	5.00	–
12198	384221.07	1249752.58	052° 18' 09.56"	038° 28' 40.86"	Картометрический метод	5.00	–
12199	384235.21	1249736.42	052° 18' 10.01"	038° 28' 40.00"	Картометрический метод	5.00	–
12200	384241.94	1249715.54	052° 18' 10.23"	038° 28' 38.90"	Картометрический метод	5.00	–
12201	384247.33	1249673.12	052° 18' 10.41"	038° 28' 36.66"	Картометрический метод	5.00	–
12202	384272.14	1249612.90	052° 18' 11.21"	038° 28' 33.48"	Картометрический метод	5.00	–
12203	384357.57	1249513.14	052° 18' 13.97"	038° 28' 28.22"	Картометрический метод	5.00	–
12204	384400.86	1249491.32	052° 18' 15.37"	038° 28' 27.07"	Картометрический метод	5.00	–
12205	384424.42	1249472.46	052° 18' 16.14"	038° 28' 26.07"	Картометрический метод	5.00	–
12206	384435.20	1249449.57	052° 18' 16.48"	038° 28' 24.86"	Картометрический метод	5.00	–
12207	384444.68	1249393.65	052° 18' 16.79"	038° 28' 21.91"	Картометрический метод	5.00	–
12208	384484.83	1249319.65	052° 18' 18.09"	038° 28' 18.01"	Картометрический метод	5.00	–
12209	384534.60	1249246.67	052° 18' 19.70"	038° 28' 14.15"	Картометрический метод	5.00	–
12210	384589.67	1249206.05	052° 18' 21.48"	038° 28' 12.01"	Картометрический метод	5.00	–
12211	384655.21	1249186.37	052° 18' 23.60"	038° 28' 10.97"	Картометрический метод	5.00	–
12212	384707.90	1249188.98	052° 18' 25.31"	038° 28' 11.11"	Картометрический метод	5.00	–
12213	384718.00	1249184.27	052° 18' 25.63"	038° 28' 10.86"	Картометрический метод	5.00	–
12214	384720.70	1249169.46	052° 18' 25.72"	038° 28' 10.08"	Картометрический метод	5.00	–
12215	384717.33	1249124.34	052° 18' 25.61"	038° 28' 07.69"	Картометрический	5.00	–

					метод		
12216	384707.23	1249098.75	052° 18' 25.28"	038° 28' 06.34"	Картометрический метод	5.00	–
12217	384676.66	1249066.34	052° 18' 24.29"	038° 28' 04.63"	Картометрический метод	5.00	–
12218	384597.82	1248933.40	052° 18' 21.74"	038° 27' 57.62"	Картометрический метод	5.00	–
12219	384579.17	1248823.46	052° 18' 21.14"	038° 27' 51.82"	Картометрический метод	5.00	–
12220	384579.59	1248770.25	052° 18' 21.15"	038° 27' 49.01"	Картометрический метод	5.00	–
12221	384606.22	1248695.33	052° 18' 22.01"	038° 27' 45.05"	Картометрический метод	5.00	–
12222	384642.44	1248610.55	052° 18' 23.18"	038° 27' 40.58"	Картометрический метод	5.00	–
12223	384689.05	1248554.01	052° 18' 24.69"	038° 27' 37.59"	Картометрический метод	5.00	–
12224	384722.04	1248517.65	052° 18' 25.76"	038° 27' 35.67"	Картометрический метод	5.00	–
12225	384725.41	1248497.45	052° 18' 25.87"	038° 27' 34.61"	Картометрический метод	5.00	–
12226	384723.39	1248469.84	052° 18' 25.80"	038° 27' 33.15"	Картометрический метод	5.00	–
12227	384724.06	1248439.54	052° 18' 25.82"	038° 27' 31.55"	Картометрический метод	5.00	–
12228	384730.20	1248382.81	052° 18' 26.02"	038° 27' 28.56"	Картометрический метод	5.00	–
12229	384780.47	1248264.10	052° 18' 27.64"	038° 27' 22.29"	Картометрический метод	5.00	–
12230	384842.89	1248184.94	052° 18' 29.66"	038° 27' 18.11"	Картометрический метод	5.00	–
12231	384900.96	1248150.53	052° 18' 31.54"	038° 27' 16.29"	Картометрический метод	5.00	–
12232	384967.16	1248137.40	052° 18' 33.68"	038° 27' 15.60"	Картометрический метод	5.00	–
12233	385053.75	1248102.98	052° 18' 36.48"	038° 27' 13.78"	Картометрический метод	5.00	–
12234	385084.33	1248080.73	052° 18' 37.47"	038° 27' 12.60"	Картометрический метод	5.00	–
12235	385117.30	1248001.86	052° 18' 38.54"	038° 27' 08.44"	Картометрический метод	5.00	–
12236	385120.67	1247974.93	052° 18' 38.65"	038° 27' 07.02"	Картометрический метод	5.00	–
12237	385111.92	1247958.09	052° 18' 38.36"	038° 27' 06.13"	Картометрический метод	5.00	–
12238	385049.07	1247910.79	052° 18' 36.33"	038° 27' 03.64"	Картометрический метод	5.00	–
12239	384994.38	1247832.15	052° 18' 34.56"	038° 26' 59.49"	Картометрический метод	5.00	–
12240	384972.65	1247767.17	052° 18' 33.85"	038° 26' 56.06"	Картометрический метод	5.00	–
12241	384978.60	1247643.99	052° 18' 34.05"	038° 26' 49.55"	Картометрический метод	5.00	–
12242	385026.40	1247538.60	052° 18' 35.59"	038° 26' 43.99"	Картометрический метод	5.00	–
12243	385033.81	1247508.97	052° 18' 35.83"	038° 26' 42.43"	Картометрический метод	5.00	–
12244	385027.75	1247490.79	052° 18' 35.63"	038° 26' 41.47"	Картометрический метод	5.00	–
12245	384978.66	1247410.03	052° 18' 34.04"	038° 26' 37.20"	Картометрический метод	5.00	–
12246	384953.63	1247303.63	052° 18' 33.23"	038° 26' 31.59"	Картометрический метод	5.00	–
12247	384952.47	1247236.09	052° 18' 33.19"	038° 26' 28.02"	Картометрический метод	5.00	–
12248	384980.57	1247148.66	052° 18' 34.10"	038° 26' 23.41"	Картометрический метод	5.00	–
12249	385006.48	1247100.46	052° 18' 34.94"	038° 26' 20.86"	Картометрический метод	5.00	–
12250	385082.51	1247029.24	052° 18' 37.40"	038° 26' 17.10"	Картометрический метод	5.00	–
12251	385141.54	1246998.57	052° 18' 39.31"	038° 26' 15.48"	Картометрический метод	5.00	–
12252	385146.26	1246983.75	052° 18' 39.46"	038° 26' 14.70"	Картометрический метод	5.00	–
12253	385138.85	1246958.84	052° 18' 39.22"	038° 26' 13.38"	Картометрический метод	5.00	–

12254	385133.26	1246893.13	052° 18' 39.04"	038° 26' 09.92"	Картометрический метод	5.00	–
12255	385130.97	1246789.95	052° 18' 38.96"	038° 26' 04.47"	Картометрический метод	5.00	–
12256	385155.18	1246693.97	052° 18' 39.74"	038° 25' 59.40"	Картометрический метод	5.00	–
12257	385183.29	1246656.50	052° 18' 40.65"	038° 25' 57.42"	Картометрический метод	5.00	–
12258	385198.10	1246630.24	052° 18' 41.13"	038° 25' 56.04"	Картометрический метод	5.00	–
12259	385219.65	1246581.76	052° 18' 41.82"	038° 25' 53.48"	Картометрический метод	5.00	–
12260	385215.61	1246568.29	052° 18' 41.69"	038° 25' 52.77"	Картометрический метод	5.00	–
12261	385188.95	1246553.21	052° 18' 40.83"	038° 25' 51.97"	Картометрический метод	5.00	–
12262	385138.23	1246524.83	052° 18' 39.19"	038° 25' 50.48"	Картометрический метод	5.00	–
12263	385093.48	1246472.22	052° 18' 37.74"	038° 25' 47.70"	Картометрический метод	5.00	–
12264	385069.30	1246407.52	052° 18' 36.95"	038° 25' 44.29"	Картометрический метод	5.00	–
12265	385072.32	1246334.24	052° 18' 37.05"	038° 25' 40.42"	Картометрический метод	5.00	–
12266	385045.93	1246306.44	052° 18' 36.20"	038° 25' 38.95"	Картометрический метод	5.00	–
12267	385028.64	1246282.73	052° 18' 35.64"	038° 25' 37.70"	Картометрический метод	5.00	–
12268	385017.18	1246261.86	052° 18' 35.26"	038° 25' 36.60"	Картометрический метод	5.00	–
12269	385002.52	1246218.87	052° 18' 34.79"	038° 25' 34.33"	Картометрический метод	5.00	–
12270	384997.12	1246170.26	052° 18' 34.61"	038° 25' 31.77"	Картометрический метод	5.00	–
12271	384999.63	1246146.88	052° 18' 34.69"	038° 25' 30.53"	Картометрический метод	5.00	–
12272	385001.60	1246128.44	052° 18' 34.76"	038° 25' 29.56"	Картометрический метод	5.00	–
12273	385011.24	1246095.27	052° 18' 35.07"	038° 25' 27.81"	Картометрический метод	5.00	–
12274	385014.34	1246067.27	052° 18' 35.17"	038° 25' 26.33"	Картометрический метод	5.00	–
12275	385028.01	1246021.53	052° 18' 35.61"	038° 25' 23.91"	Картометрический метод	5.00	–
12276	385041.75	1245994.44	052° 18' 36.05"	038° 25' 22.48"	Картометрический метод	5.00	–
12277	385037.26	1245961.33	052° 18' 35.91"	038° 25' 20.74"	Картометрический метод	5.00	–
12278	385039.82	1245909.94	052° 18' 35.99"	038° 25' 18.02"	Картометрический метод	5.00	–
12279	385047.59	1245871.31	052° 18' 36.24"	038° 25' 15.98"	Картометрический метод	5.00	–
12280	385062.06	1245830.78	052° 18' 36.71"	038° 25' 13.84"	Картометрический метод	5.00	–
12281	385067.09	1245781.84	052° 18' 36.87"	038° 25' 11.26"	Картометрический метод	5.00	–
12282	385075.80	1245737.21	052° 18' 37.15"	038° 25' 08.90"	Картометрический метод	5.00	–
12283	385085.79	1245705.06	052° 18' 37.47"	038° 25' 07.21"	Картометрический метод	5.00	–
12284	385082.02	1245689.97	052° 18' 37.35"	038° 25' 06.41"	Картометрический метод	5.00	–
12285	385077.85	1245667.40	052° 18' 37.21"	038° 25' 05.22"	Картометрический метод	5.00	–
12286	385076.73	1245629.12	052° 18' 37.17"	038° 25' 03.20"	Картометрический метод	5.00	–
12287	385073.05	1245584.17	052° 18' 37.05"	038° 25' 00.83"	Картометрический метод	5.00	–
12288	385075.20	1245556.84	052° 18' 37.12"	038° 24' 59.38"	Картометрический метод	5.00	–
12289	385083.89	1245521.45	052° 18' 37.40"	038° 24' 57.51"	Картометрический метод	5.00	–
12290	385087.15	1245495.31	052° 18' 37.51"	038° 24' 56.13"	Картометрический метод	5.00	–
12291	385097.82	1245445.09	052° 18' 37.85"	038° 24' 53.48"	Картометрический метод	5.00	–
12292	385102.13	1245412.40	052° 18' 37.99"	038° 24' 51.76"	Картометрический	5.00	–

					метод		
12293	385116.94	1245367.71	052° 18' 38.47"	038° 24' 49.40"	Картометрический метод	5.00	–
12294	385128.73	1245342.92	052° 18' 38.85"	038° 24' 48.09"	Картометрический метод	5.00	–
12295	385147.69	1245313.21	052° 18' 39.46"	038° 24' 46.52"	Картометрический метод	5.00	–
12296	385178.34	1245276.86	052° 18' 40.45"	038° 24' 44.60"	Картометрический метод	5.00	–
12297	385212.84	1245249.43	052° 18' 41.57"	038° 24' 43.15"	Картометрический метод	5.00	–
12298	385240.41	1245233.88	052° 18' 42.46"	038° 24' 42.33"	Картометрический метод	5.00	–
12299	385270.09	1245222.88	052° 18' 43.42"	038° 24' 41.75"	Картометрический метод	5.00	–
12300	385305.89	1245214.36	052° 18' 44.58"	038° 24' 41.29"	Картометрический метод	5.00	–
12301	385331.16	1245211.89	052° 18' 45.39"	038° 24' 41.16"	Картометрический метод	5.00	–
12302	385335.05	1245205.09	052° 18' 45.52"	038° 24' 40.80"	Картометрический метод	5.00	–
12303	385325.62	1245180.09	052° 18' 45.21"	038° 24' 39.48"	Картометрический метод	5.00	–
12304	385318.41	1245146.65	052° 18' 44.98"	038° 24' 37.72"	Картометрический метод	5.00	–
12305	385315.03	1245117.05	052° 18' 44.87"	038° 24' 36.16"	Картометрический метод	5.00	–
12306	385308.32	1245094.37	052° 18' 44.65"	038° 24' 34.96"	Картометрический метод	5.00	–
12307	385302.46	1245062.08	052° 18' 44.46"	038° 24' 33.25"	Картометрический метод	5.00	–
12308	385292.58	1245032.87	052° 18' 44.14"	038° 24' 31.71"	Картометрический метод	5.00	–
12309	385286.14	1244990.26	052° 18' 43.93"	038° 24' 29.47"	Картометрический метод	5.00	–
12310	385287.01	1244961.52	052° 18' 43.96"	038° 24' 27.95"	Картометрический метод	5.00	–
12311	385291.98	1244933.20	052° 18' 44.12"	038° 24' 26.45"	Картометрический метод	5.00	–
12312	385304.59	1244897.37	052° 18' 44.52"	038° 24' 24.56"	Картометрический метод	5.00	–
12313	385302.01	1244884.93	052° 18' 44.44"	038° 24' 23.90"	Картометрический метод	5.00	–
12314	385299.03	1244851.97	052° 18' 44.34"	038° 24' 22.16"	Картометрический метод	5.00	–
12315	385292.71	1244824.73	052° 18' 44.14"	038° 24' 20.73"	Картометрический метод	5.00	–
12316	385290.27	1244795.90	052° 18' 44.06"	038° 24' 19.21"	Картометрический метод	5.00	–
12317	385292.02	1244767.02	052° 18' 44.11"	038° 24' 17.68"	Картометрический метод	5.00	–
12318	385300.58	1244716.45	052° 18' 44.39"	038° 24' 15.01"	Картометрический метод	5.00	–
12319	385315.01	1244678.97	052° 18' 44.85"	038° 24' 13.03"	Картометрический метод	5.00	–
12320	385337.00	1244641.57	052° 18' 45.56"	038° 24' 11.06"	Картометрический метод	5.00	–
12321	385344.19	1244616.41	052° 18' 45.79"	038° 24' 09.73"	Картометрический метод	5.00	–
12322	385357.03	1244584.94	052° 18' 46.21"	038° 24' 08.07"	Картометрический метод	5.00	–
12323	385378.10	1244548.60	052° 18' 46.89"	038° 24' 06.15"	Картометрический метод	5.00	–
12324	385407.97	1244515.45	052° 18' 47.85"	038° 24' 04.39"	Картометрический метод	5.00	–
12325	385437.73	1244491.52	052° 18' 48.82"	038° 24' 03.13"	Картометрический метод	5.00	–
12326	385473.73	1244472.43	052° 18' 49.98"	038° 24' 02.12"	Картометрический метод	5.00	–
12327	385517.42	1244458.23	052° 18' 51.39"	038° 24' 01.37"	Картометрический метод	5.00	–
12328	385548.25	1244453.22	052° 18' 52.39"	038° 24' 01.10"	Картометрический метод	5.00	–
12329	385572.49	1244439.83	052° 18' 53.17"	038° 24' 00.39"	Картометрический метод	5.00	–
12330	385575.86	1244426.36	052° 18' 53.28"	038° 23' 59.68"	Картометрический метод	5.00	–

12331	385567.78	1244380.57	052° 18' 53.02"	038° 23' 57.26"	Картометрический метод	5.00	–
12332	385571.14	1244333.44	052° 18' 53.13"	038° 23' 54.78"	Картометрический метод	5.00	–
12333	385582.59	1244268.12	052° 18' 53.49"	038° 23' 51.33"	Картометрический метод	5.00	–
12334	385619.62	1244198.09	052° 18' 54.69"	038° 23' 47.63"	Картометрический метод	5.00	–
12335	385663.89	1244117.55	052° 18' 56.12"	038° 23' 43.37"	Картометрический метод	5.00	–
12336	385748.59	1244044.96	052° 18' 58.86"	038° 23' 39.54"	Картометрический метод	5.00	–
12337	385794.56	1244017.73	052° 19' 00.34"	038° 23' 38.10"	Картометрический метод	5.00	–
12338	385867.32	1244000.81	052° 19' 02.69"	038° 23' 37.20"	Картометрический метод	5.00	–
12339	385933.78	1244003.08	052° 19' 04.85"	038° 23' 37.31"	Картометрический метод	5.00	–
12340	386012.60	1244035.00	052° 19' 07.40"	038° 23' 38.99"	Картометрический метод	5.00	–
12341	386051.24	1244065.44	052° 19' 08.65"	038° 23' 40.60"	Картометрический метод	5.00	–
12342	386066.73	1244066.79	052° 19' 09.15"	038° 23' 40.67"	Картометрический метод	5.00	–
12343	386076.83	1244062.75	052° 19' 09.48"	038° 23' 40.45"	Картометрический метод	5.00	–
12344	386101.92	1244019.02	052° 19' 10.29"	038° 23' 38.14"	Картометрический метод	5.00	–
12345	386171.77	1243961.80	052° 19' 12.54"	038° 23' 35.12"	Картометрический метод	5.00	–
12346	386232.86	1243932.94	052° 19' 14.52"	038° 23' 33.59"	Картометрический метод	5.00	–
12347	386253.49	1243915.13	052° 19' 15.19"	038° 23' 32.65"	Картометрический метод	5.00	–
12348	386313.80	1243877.38	052° 19' 17.14"	038° 23' 30.65"	Картометрический метод	5.00	–
12349	386385.23	1243862.09	052° 19' 19.45"	038° 23' 29.84"	Картометрический метод	5.00	–
12350	386400.71	1243854.01	052° 19' 19.95"	038° 23' 29.41"	Картометрический метод	5.00	–
12351	386406.10	1243838.52	052° 19' 20.12"	038° 23' 28.59"	Картометрический метод	5.00	–
12352	386407.45	1243791.39	052° 19' 20.16"	038° 23' 26.10"	Картометрический метод	5.00	–
12353	386422.07	1243711.60	052° 19' 20.63"	038° 23' 21.89"	Картометрический метод	5.00	–
12354	386472.24	1243631.63	052° 19' 22.25"	038° 23' 17.67"	Картометрический метод	5.00	–
12355	386519.90	1243594.10	052° 19' 23.79"	038° 23' 15.68"	Картометрический метод	5.00	–
12356	386543.46	1243571.88	052° 19' 24.55"	038° 23' 14.51"	Картометрический метод	5.00	–
12357	386543.46	1243553.02	052° 19' 24.55"	038° 23' 13.51"	Картометрический метод	5.00	–
12358	386534.71	1243528.78	052° 19' 24.27"	038° 23' 12.23"	Картометрический метод	5.00	–
12359	386528.49	1243463.02	052° 19' 24.06"	038° 23' 08.76"	Картометрический метод	5.00	–
12360	386548.70	1243374.10	052° 19' 24.71"	038° 23' 04.06"	Картометрический метод	5.00	–
12361	386572.42	1243320.63	052° 19' 25.48"	038° 23' 01.24"	Картометрический метод	5.00	–
12362	386633.69	1243254.05	052° 19' 27.46"	038° 22' 57.72"	Картометрический метод	5.00	–
12363	386653.89	1243221.06	052° 19' 28.11"	038° 22' 55.97"	Картометрический метод	5.00	–
12364	386656.59	1243193.45	052° 19' 28.20"	038° 22' 54.52"	Картометрический метод	5.00	–
12365	386647.31	1243140.85	052° 19' 27.89"	038° 22' 51.74"	Картометрический метод	5.00	–
12366	386654.43	1243091.10	052° 19' 28.12"	038° 22' 49.11"	Картометрический метод	5.00	–
12367	386652.01	1243075.75	052° 19' 28.04"	038° 22' 48.30"	Картометрический метод	5.00	–
12368	386642.85	1243066.05	052° 19' 27.75"	038° 22' 47.79"	Картометрический метод	5.00	–
12369	386617.80	1243051.24	052° 19' 26.93"	038° 22' 47.01"	Картометрический	5.00	–

					метод		
12370	386558.49	1243008.65	052° 19' 25.01"	038° 22' 44.77"	Картометрический метод	5.00	–
12371	386483.72	1242902.19	052° 19' 22.59"	038° 22' 39.15"	Картометрический метод	5.00	–
12372	386445.49	1242803.36	052° 19' 21.35"	038° 22' 33.94"	Картометрический метод	5.00	–
12373	386442.56	1242769.64	052° 19' 21.25"	038° 22' 32.16"	Картометрический метод	5.00	–
12374	386436.34	1242697.98	052° 19' 21.05"	038° 22' 28.37"	Картометрический метод	5.00	–
12375	386454.94	1242631.39	052° 19' 21.64"	038° 22' 24.86"	Картометрический метод	5.00	–
12376	386499.70	1242571.95	052° 19' 23.09"	038° 22' 21.71"	Картометрический метод	5.00	–
12377	386504.41	1242548.38	052° 19' 23.24"	038° 22' 20.47"	Картометрический метод	5.00	–
12378	386501.04	1242531.55	052° 19' 23.13"	038° 22' 19.58"	Картометрический метод	5.00	–
12379	386478.88	1242497.01	052° 19' 22.41"	038° 22' 17.76"	Картометрический метод	5.00	–
12380	386392.63	1242398.22	052° 19' 19.62"	038° 22' 12.55"	Картометрический метод	5.00	–
12381	386351.56	1242353.78	052° 19' 18.29"	038° 22' 10.21"	Картометрический метод	5.00	–
12382	386334.05	1242345.03	052° 19' 17.72"	038° 22' 09.75"	Картометрический метод	5.00	–
12383	386297.35	1242350.42	052° 19' 16.53"	038° 22' 10.03"	Картометрический метод	5.00	–
12384	386209.38	1242338.61	052° 19' 13.69"	038° 22' 09.42"	Картометрический метод	5.00	–
12385	386149.09	1242308.49	052° 19' 11.73"	038° 22' 07.83"	Картометрический метод	5.00	–
12386	386071.59	1242228.20	052° 19' 09.22"	038° 22' 03.60"	Картометрический метод	5.00	–
12387	386039.36	1242168.84	052° 19' 08.18"	038° 22' 00.47"	Картометрический метод	5.00	–
12388	386026.33	1242086.46	052° 19' 07.75"	038° 21' 56.12"	Картометрический метод	5.00	–
12389	386016.90	1242065.59	052° 19' 07.44"	038° 21' 55.02"	Картометрический метод	5.00	–
12390	385994.68	1242042.69	052° 19' 06.72"	038° 21' 53.81"	Картометрический метод	5.00	–
12391	385949.38	1241996.81	052° 19' 05.26"	038° 21' 51.39"	Картометрический метод	5.00	–
12392	385880.52	1241856.94	052° 19' 03.02"	038° 21' 44.02"	Картометрический метод	5.00	–
12393	385877.52	1241823.18	052° 19' 02.92"	038° 21' 42.23"	Картометрический метод	5.00	–
12394	385872.80	1241793.55	052° 19' 02.77"	038° 21' 40.67"	Картометрический метод	5.00	–
12395	385861.36	1241773.35	052° 19' 02.40"	038° 21' 39.60"	Картометрический метод	5.00	–
12396	385834.92	1241755.81	052° 19' 01.54"	038° 21' 38.68"	Картометрический метод	5.00	–
12397	385791.77	1241734.62	052° 19' 00.14"	038° 21' 37.57"	Картометрический метод	5.00	–
12398	385679.29	1241653.11	052° 18' 56.50"	038° 21' 33.27"	Картометрический метод	5.00	–
12399	385634.34	1241603.73	052° 18' 55.04"	038° 21' 30.67"	Картометрический метод	5.00	–
12400	385609.10	1241553.91	052° 18' 54.22"	038° 21' 28.04"	Картометрический метод	5.00	–
12401	385596.73	1241462.26	052° 18' 53.82"	038° 21' 23.21"	Картометрический метод	5.00	–
12402	385583.94	1241445.43	052° 18' 53.40"	038° 21' 22.32"	Картометрический метод	5.00	–
12403	385568.45	1241436.67	052° 18' 52.90"	038° 21' 21.86"	Картометрический метод	5.00	–
12404	385462.00	1241399.59	052° 18' 49.46"	038° 21' 19.91"	Картометрический метод	5.00	–
12405	385407.73	1241361.04	052° 18' 47.70"	038° 21' 17.88"	Картометрический метод	5.00	–
12406	385375.87	1241343.75	052° 18' 46.67"	038° 21' 16.97"	Картометрический метод	5.00	–
12407	385326.72	1241319.51	052° 18' 45.07"	038° 21' 15.70"	Картометрический метод	5.00	–

12408	385289.68	1241302.00	052° 18' 43.87"	038° 21' 14.77"	Картометрический метод	5.00	–
12409	385253.68	1241296.61	052° 18' 42.71"	038° 21' 14.49"	Картометрический метод	5.00	–
12410	385165.58	1241259.73	052° 18' 39.86"	038° 21' 12.56"	Картометрический метод	5.00	–
12411	385117.98	1241228.37	052° 18' 38.32"	038° 21' 10.90"	Картометрический метод	5.00	–
12412	385070.84	1241170.03	052° 18' 36.79"	038° 21' 07.83"	Картометрический метод	5.00	–
12413	385051.31	1241155.21	052° 18' 36.15"	038° 21' 07.05"	Картометрический метод	5.00	–
12414	385023.55	1241150.58	052° 18' 35.26"	038° 21' 06.81"	Картометрический метод	5.00	–
12415	384981.29	1241132.99	052° 18' 33.89"	038° 21' 05.88"	Картометрический метод	5.00	–
12416	384938.86	1241115.48	052° 18' 32.51"	038° 21' 04.96"	Картометрический метод	5.00	–
12417	384877.59	1241083.84	052° 18' 30.53"	038° 21' 03.30"	Картометрический метод	5.00	–
12418	384850.65	1241060.94	052° 18' 29.66"	038° 21' 02.09"	Картометрический метод	5.00	–
12419	384777.68	1240996.27	052° 18' 27.29"	038° 20' 58.69"	Картометрический метод	5.00	–
12420	384718.68	1240918.19	052° 18' 25.38"	038° 20' 54.57"	Картометрический метод	5.00	–
12421	384692.42	1240882.50	052° 18' 24.53"	038° 20' 52.69"	Картометрический метод	5.00	–
12422	384668.85	1240872.40	052° 18' 23.76"	038° 20' 52.16"	Картометрический метод	5.00	–
12423	384643.26	1240869.71	052° 18' 22.94"	038° 20' 52.02"	Картометрический метод	5.00	–
12424	384620.37	1240874.42	052° 18' 22.20"	038° 20' 52.27"	Картометрический метод	5.00	–
12425	384477.33	1240933.48	052° 18' 17.57"	038° 20' 55.40"	Картометрический метод	5.00	–
12426	384396.14	1240955.23	052° 18' 14.95"	038° 20' 56.56"	Картометрический метод	5.00	–
12427	384329.48	1240968.69	052° 18' 12.79"	038° 20' 57.27"	Картометрический метод	5.00	–
12428	384276.96	1240969.37	052° 18' 11.09"	038° 20' 57.32"	Картометрический метод	5.00	–
12429	384173.94	1240968.69	052° 18' 07.76"	038° 20' 57.29"	Картометрический метод	5.00	–
12430	384086.40	1240966.67	052° 18' 04.93"	038° 20' 57.19"	Картометрический метод	5.00	–
12431	384055.43	1240959.27	052° 18' 03.92"	038° 20' 56.80"	Картометрический метод	5.00	–
12432	384004.17	1240942.09	052° 18' 02.26"	038° 20' 55.90"	Картометрический метод	5.00	–
12433	383924.12	1240933.01	052° 17' 59.67"	038° 20' 55.43"	Картометрический метод	5.00	–
12434	383895.84	1240934.35	052° 17' 58.76"	038° 20' 55.51"	Картометрический метод	5.00	–
12435	383867.47	1240952.53	052° 17' 57.84"	038° 20' 56.47"	Картометрический метод	5.00	–
12436	383783.39	1240997.65	052° 17' 55.12"	038° 20' 58.86"	Картометрический метод	5.00	–
12437	383716.73	1241031.99	052° 17' 52.97"	038° 21' 00.67"	Картометрический метод	5.00	–
12438	383712.69	1241044.11	052° 17' 52.84"	038° 21' 01.31"	Картометрический метод	5.00	–
12439	383718.75	1241071.72	052° 17' 53.04"	038° 21' 02.77"	Картометрический метод	5.00	–
12440	383712.69	1241116.83	052° 17' 52.84"	038° 21' 05.15"	Картометрический метод	5.00	–
12441	383707.85	1241167.72	052° 17' 52.69"	038° 21' 07.84"	Картометрический метод	5.00	–
12442	383704.61	1241268.34	052° 17' 52.59"	038° 21' 13.15"	Картометрический метод	5.00	–
12443	383704.61	1241331.63	052° 17' 52.59"	038° 21' 16.49"	Картометрический метод	5.00	–
12444	383693.16	1241374.05	052° 17' 52.23"	038° 21' 18.73"	Картометрический метод	5.00	–
12445	383674.31	1241421.86	052° 17' 51.62"	038° 21' 21.25"	Картометрический метод	5.00	–
12446	383657.47	1241449.47	052° 17' 51.08"	038° 21' 22.71"	Картометрический	5.00	–

					метод		
12447	383625.83	1241485.83	052° 17' 50.05"	038° 21' 24.63"	Картометрический метод	5.00	–
12448	383522.43	1241547.51	052° 17' 46.71"	038° 21' 27.90"	Картометрический метод	5.00	–
12449	383504.44	1241567.65	052° 17' 46.13"	038° 21' 28.96"	Картометрический метод	5.00	–
12450	383450.76	1241607.99	052° 17' 44.40"	038° 21' 31.09"	Картометрический метод	5.00	–
12451	383386.77	1241628.29	052° 17' 42.33"	038° 21' 32.17"	Картометрический метод	5.00	–
12452	383319.66	1241626.27	052° 17' 40.16"	038° 21' 32.07"	Картометрический метод	5.00	–
12453	383249.59	1241597.41	052° 17' 37.89"	038° 21' 30.55"	Картометрический метод	5.00	–
12454	383171.27	1241595.48	052° 17' 35.35"	038° 21' 30.46"	Картометрический метод	5.00	–
12455	383136.08	1241610.40	052° 17' 34.22"	038° 21' 31.25"	Картометрический метод	5.00	–
12456	383105.32	1241641.37	052° 17' 33.22"	038° 21' 32.89"	Картометрический метод	5.00	–
12457	383075.02	1241662.25	052° 17' 32.24"	038° 21' 33.99"	Картометрический метод	5.00	–
12458	382985.02	1241707.86	052° 17' 29.34"	038° 21' 36.41"	Картометрический метод	5.00	–
12459	382844.07	1241785.21	052° 17' 24.78"	038° 21' 40.50"	Картометрический метод	5.00	–
12460	382757.08	1241801.19	052° 17' 21.97"	038° 21' 41.35"	Картометрический метод	5.00	–
12461	382677.07	1241793.55	052° 17' 19.38"	038° 21' 40.95"	Картометрический метод	5.00	–
12462	382635.32	1241786.14	052° 17' 18.03"	038° 21' 40.57"	Картометрический метод	5.00	–
12463	382589.62	1241763.73	052° 17' 16.55"	038° 21' 39.39"	Картометрический метод	5.00	–
12464	382501.33	1241681.10	052° 17' 13.69"	038° 21' 35.04"	Картометрический метод	5.00	–
12465	382473.05	1241663.59	052° 17' 12.77"	038° 21' 34.12"	Картометрический метод	5.00	–
12466	382440.05	1241657.53	052° 17' 11.70"	038° 21' 33.80"	Картометрический метод	5.00	–
12467	382374.06	1241651.47	052° 17' 09.57"	038° 21' 33.49"	Картометрический метод	5.00	–
12468	382341.74	1241644.07	052° 17' 08.52"	038° 21' 33.10"	Картометрический метод	5.00	–
12469	382282.49	1241614.44	052° 17' 06.60"	038° 21' 31.54"	Картометрический метод	5.00	–
12470	382236.78	1241588.07	052° 17' 05.12"	038° 21' 30.15"	Картометрический метод	5.00	–
12471	382180.81	1241531.62	052° 17' 03.31"	038° 21' 27.18"	Картометрический метод	5.00	–
12472	382143.10	1241504.01	052° 17' 02.09"	038° 21' 25.73"	Картометрический метод	5.00	–
12473	382118.48	1241494.66	052° 17' 01.29"	038° 21' 25.24"	Картометрический метод	5.00	–
12474	382063.34	1241473.44	052° 16' 59.50"	038° 21' 24.12"	Картометрический метод	5.00	–
12475	381979.55	1241404.67	052° 16' 56.79"	038° 21' 20.50"	Картометрический метод	5.00	–
12476	381930.25	1241346.70	052° 16' 55.19"	038° 21' 17.45"	Картометрический метод	5.00	–
12477	381875.62	1241301.27	052° 16' 53.42"	038° 21' 15.06"	Картометрический метод	5.00	–
12478	381776.13	1241207.06	052° 16' 50.20"	038° 21' 10.10"	Картометрический метод	5.00	–
12479	381747.85	1241185.51	052° 16' 49.28"	038° 21' 08.96"	Картометрический метод	5.00	–
12480	381686.19	1241168.10	052° 16' 47.28"	038° 21' 08.05"	Картометрический метод	5.00	–
12481	381628.38	1241135.03	052° 16' 45.41"	038° 21' 06.31"	Картометрический метод	5.00	–
12482	381579.29	1241075.38	052° 16' 43.82"	038° 21' 03.17"	Картометрический метод	5.00	–
12483	381536.26	1241040.62	052° 16' 42.43"	038° 21' 01.34"	Картометрический метод	5.00	–
12484	381465.18	1240973.65	052° 16' 40.12"	038° 20' 57.82"	Картометрический метод	5.00	–

12485	381306.96	1240842.83	052° 16' 35.00"	038° 20' 50.93"	Картометрический метод	5.00	–
12486	381276.50	1240792.95	052° 16' 34.01"	038° 20' 48.30"	Картометрический метод	5.00	–
12487	381255.63	1240774.09	052° 16' 33.33"	038° 20' 47.31"	Картометрический метод	5.00	–
12488	381206.88	1240752.44	052° 16' 31.75"	038° 20' 46.17"	Картометрический метод	5.00	–
12489	381144.30	1240695.32	052° 16' 29.72"	038° 20' 43.17"	Картометрический метод	5.00	–
12490	381078.39	1240650.83	052° 16' 27.59"	038° 20' 40.83"	Картометрический метод	5.00	–
12491	380988.30	1240596.33	052° 16' 24.67"	038° 20' 37.96"	Картометрический метод	5.00	–
12492	380950.60	1240572.09	052° 16' 23.45"	038° 20' 36.69"	Картометрический метод	5.00	–
12493	380908.18	1240560.64	052° 16' 22.08"	038° 20' 36.09"	Картометрический метод	5.00	–
12494	380862.13	1240550.75	052° 16' 20.59"	038° 20' 35.57"	Картометрический метод	5.00	–
12495	380779.76	1240504.28	052° 16' 17.92"	038° 20' 33.13"	Картометрический метод	5.00	–
12496	380743.88	1240472.43	052° 16' 16.75"	038° 20' 31.45"	Картометрический метод	5.00	–
12497	380713.58	1240455.60	052° 16' 15.77"	038° 20' 30.57"	Картометрический метод	5.00	–
12498	380658.61	1240436.13	052° 16' 13.99"	038° 20' 29.55"	Картометрический метод	5.00	–
12499	380605.51	1240389.79	052° 16' 12.27"	038° 20' 27.11"	Картометрический метод	5.00	–
12500	380563.42	1240347.70	052° 16' 10.91"	038° 20' 24.89"	Картометрический метод	5.00	–
12501	380515.20	1240275.91	052° 16' 09.34"	038° 20' 21.11"	Картометрический метод	5.00	–
12502	380449.25	1240215.85	052° 16' 07.21"	038° 20' 17.95"	Картометрический метод	5.00	–
12503	380376.21	1240104.47	052° 16' 04.84"	038° 20' 12.09"	Картометрический метод	5.00	–
12504	380324.35	1240041.67	052° 16' 03.15"	038° 20' 08.78"	Картометрический метод	5.00	–
12505	380289.36	1239951.26	052° 16' 02.02"	038° 20' 04.02"	Картометрический метод	5.00	–
12506	380269.16	1239920.28	052° 16' 01.36"	038° 20' 02.39"	Картометрический метод	5.00	–
12507	380237.61	1239886.29	052° 16' 00.34"	038° 20' 00.60"	Картометрический метод	5.00	–
12508	380165.21	1239747.04	052° 15' 57.99"	038° 19' 53.26"	Картометрический метод	5.00	–
12509	380134.49	1239666.43	052° 15' 56.99"	038° 19' 49.02"	Картометрический метод	5.00	–
12510	380110.25	1239608.52	052° 15' 56.20"	038° 19' 45.96"	Картометрический метод	5.00	–
12511	380085.34	1239577.55	052° 15' 55.39"	038° 19' 44.33"	Картометрический метод	5.00	–
12512	380056.38	1239544.55	052° 15' 54.45"	038° 19' 42.60"	Картометрический метод	5.00	–
12513	380034.16	1239489.34	052° 15' 53.73"	038° 19' 39.69"	Картометрический метод	5.00	–
12514	380001.87	1239407.21	052° 15' 52.68"	038° 19' 35.36"	Картометрический метод	5.00	–
12515	379997.85	1239339.96	052° 15' 52.54"	038° 19' 31.82"	Картометрический метод	5.00	–
12516	379996.28	1239259.73	052° 15' 52.49"	038° 19' 27.59"	Картометрический метод	5.00	–
12517	380003.62	1239192.39	052° 15' 52.72"	038° 19' 24.03"	Картометрический метод	5.00	–
12518	380033.01	1239131.36	052° 15' 53.67"	038° 19' 20.81"	Картометрический метод	5.00	–
12519	380081.08	1239083.64	052° 15' 55.22"	038° 19' 18.29"	Картометрический метод	5.00	–
12520	380142.33	1239054.71	052° 15' 57.20"	038° 19' 16.76"	Картометрический метод	5.00	–
12521	380209.73	1239047.88	052° 15' 59.38"	038° 19' 16.39"	Картометрический метод	5.00	–
12522	380275.53	1239063.94	052° 16' 01.51"	038° 19' 17.23"	Картометрический метод	5.00	–
12523	380332.21	1239101.04	052° 16' 03.34"	038° 19' 19.18"	Картометрический	5.00	–

					метод		
12524	380373.25	1239154.93	052° 16' 04.68"	038° 19' 22.02"	Картометрический метод	5.00	–
12525	380404.11	1239261.36	052° 16' 05.68"	038° 19' 27.62"	Картометрический метод	5.00	–
12526	380411.24	1239329.08	052° 16' 05.92"	038° 19' 31.19"	Картометрический метод	5.00	–
12527	380429.42	1239359.38	052° 16' 06.51"	038° 19' 32.79"	Картометрический метод	5.00	–
12528	380461.23	1239404.86	052° 16' 07.54"	038° 19' 35.18"	Картометрический метод	5.00	–
12529	380500.80	1239499.44	052° 16' 08.83"	038° 19' 40.17"	Картометрический метод	5.00	–
12530	380553.32	1239625.36	052° 16' 10.53"	038° 19' 46.80"	Картометрический метод	5.00	–
12531	380570.83	1239653.64	052° 16' 11.10"	038° 19' 48.29"	Картометрический метод	5.00	–
12532	380612.01	1239696.23	052° 16' 12.44"	038° 19' 50.53"	Картометрический метод	5.00	–
12533	380654.04	1239759.82	052° 16' 13.80"	038° 19' 53.88"	Картометрический метод	5.00	–
12534	380675.63	1239813.62	052° 16' 14.50"	038° 19' 56.72"	Картометрический метод	5.00	–
12535	380741.87	1239920.92	052° 16' 16.65"	038° 20' 02.37"	Картометрический метод	5.00	–
12536	380814.19	1239997.70	052° 16' 19.00"	038° 20' 06.41"	Картометрический метод	5.00	–
12537	380857.11	1240059.51	052° 16' 20.39"	038° 20' 09.66"	Картометрический метод	5.00	–
12538	380941.99	1240114.58	052° 16' 23.14"	038° 20' 12.56"	Картометрический метод	5.00	–
12539	380980.22	1240148.55	052° 16' 24.38"	038° 20' 14.35"	Картометрический метод	5.00	–
12540	381006.48	1240163.36	052° 16' 25.23"	038° 20' 15.13"	Картометрический метод	5.00	–
12541	381045.54	1240170.77	052° 16' 26.50"	038° 20' 15.51"	Картометрический метод	5.00	–
12542	381076.51	1240177.50	052° 16' 27.50"	038° 20' 15.86"	Картометрический метод	5.00	–
12543	381110.18	1240197.71	052° 16' 28.59"	038° 20' 16.93"	Картометрический метод	5.00	–
12544	381191.94	1240246.83	052° 16' 31.24"	038° 20' 19.51"	Картометрический метод	5.00	–
12545	381240.40	1240263.07	052° 16' 32.81"	038° 20' 20.36"	Картометрический метод	5.00	–
12546	381289.01	1240288.62	052° 16' 34.38"	038° 20' 21.70"	Картометрический метод	5.00	–
12547	381342.49	1240341.13	052° 16' 36.11"	038° 20' 24.47"	Картометрический метод	5.00	–
12548	381381.54	1240368.06	052° 16' 37.38"	038° 20' 25.88"	Картометрический метод	5.00	–
12549	381453.42	1240408.29	052° 16' 39.71"	038° 20' 28.00"	Картометрический метод	5.00	–
12550	381544.49	1240474.45	052° 16' 42.66"	038° 20' 31.48"	Картометрический метод	5.00	–
12551	381579.51	1240507.45	052° 16' 43.79"	038° 20' 33.21"	Картометрический метод	5.00	–
12552	381606.19	1240547.93	052° 16' 44.66"	038° 20' 35.35"	Картометрический метод	5.00	–
12553	381647.89	1240592.00	052° 16' 46.01"	038° 20' 37.67"	Картометрический метод	5.00	–
12554	381737.04	1240670.45	052° 16' 48.90"	038° 20' 41.80"	Картометрический метод	5.00	–
12555	381775.76	1240696.86	052° 16' 50.15"	038° 20' 43.19"	Картометрический метод	5.00	–
12556	381881.87	1240797.45	052° 16' 53.59"	038° 20' 48.48"	Картометрический метод	5.00	–
12557	381986.80	1240846.39	052° 16' 56.99"	038° 20' 51.05"	Картометрический метод	5.00	–
12558	382156.26	1241001.13	052° 17' 02.48"	038° 20' 59.20"	Картометрический метод	5.00	–
12559	382188.41	1241017.52	052° 17' 03.52"	038° 21' 00.06"	Картометрический метод	5.00	–
12560	382246.80	1241071.04	052° 17' 05.42"	038° 21' 02.88"	Картометрический метод	5.00	–
12561	382284.51	1241102.69	052° 17' 06.64"	038° 21' 04.54"	Картометрический метод	5.00	–

12562	382320.10	1241111.60	052° 17' 07.79"	038° 21' 05.01"	Картометрический метод	5.00	–
12563	382427.07	1241173.40	052° 17' 11.25"	038° 21' 08.26"	Картометрический метод	5.00	–
12564	382509.45	1241241.01	052° 17' 13.92"	038° 21' 11.82"	Картометрический метод	5.00	–
12565	382544.16	1241244.36	052° 17' 15.05"	038° 21' 11.99"	Картометрический метод	5.00	–
12566	382613.87	1241258.18	052° 17' 17.30"	038° 21' 12.72"	Картометрический метод	5.00	–
12567	382716.80	1241320.86	052° 17' 20.64"	038° 21' 16.01"	Картометрический метод	5.00	–
12568	382735.65	1241324.22	052° 17' 21.25"	038° 21' 16.19"	Картометрический метод	5.00	–
12569	382751.81	1241316.82	052° 17' 21.77"	038° 21' 15.80"	Картометрический метод	5.00	–
12570	382791.82	1241254.31	052° 17' 23.06"	038° 21' 12.49"	Картометрический метод	5.00	–
12571	382878.34	1241191.52	052° 17' 25.85"	038° 21' 09.17"	Картометрический метод	5.00	–
12572	382942.35	1241171.67	052° 17' 27.92"	038° 21' 08.12"	Картометрический метод	5.00	–
12573	383040.04	1241171.18	052° 17' 31.09"	038° 21' 08.08"	Картометрический метод	5.00	–
12574	383082.79	1241160.12	052° 17' 32.47"	038° 21' 07.50"	Картометрический метод	5.00	–
12575	383167.27	1241153.87	052° 17' 35.20"	038° 21' 07.16"	Картометрический метод	5.00	–
12576	383219.12	1241151.85	052° 17' 36.88"	038° 21' 07.05"	Картометрический метод	5.00	–
12577	383237.98	1241145.79	052° 17' 37.49"	038° 21' 06.73"	Картометрический метод	5.00	–
12578	383250.77	1241124.24	052° 17' 37.90"	038° 21' 05.59"	Картометрический метод	5.00	–
12579	383266.93	1241096.63	052° 17' 38.42"	038° 21' 04.13"	Картометрический метод	5.00	–
12580	383294.54	1241062.29	052° 17' 39.31"	038° 21' 02.31"	Картометрический метод	5.00	–
12581	383300.60	1241043.44	052° 17' 39.51"	038° 21' 01.32"	Картометрический метод	5.00	–
12582	383299.92	1241022.56	052° 17' 39.48"	038° 21' 00.22"	Картометрический метод	5.00	–
12583	383295.21	1240981.49	052° 17' 39.33"	038° 20' 58.05"	Картометрический метод	5.00	–
12584	383303.42	1240866.75	052° 17' 39.59"	038° 20' 52.00"	Картометрический метод	5.00	–
12585	383328.95	1240802.80	052° 17' 40.41"	038° 20' 48.62"	Картометрический метод	5.00	–
12586	383374.66	1240751.31	052° 17' 41.89"	038° 20' 45.90"	Картометрический метод	5.00	–
12587	383555.01	1240651.49	052° 17' 47.71"	038° 20' 40.61"	Картометрический метод	5.00	–
12588	383642.44	1240603.10	052° 17' 50.54"	038° 20' 38.05"	Картометрический метод	5.00	–
12589	383761.41	1240541.96	052° 17' 54.39"	038° 20' 34.81"	Картометрический метод	5.00	–
12590	383861.66	1240523.95	052° 17' 57.63"	038° 20' 33.85"	Картометрический метод	5.00	–
12591	383960.48	1240529.67	052° 18' 00.82"	038° 20' 34.14"	Картометрический метод	5.00	–
12592	384029.84	1240533.03	052° 18' 03.07"	038° 20' 34.31"	Картометрический метод	5.00	–
12593	384097.85	1240544.48	052° 18' 05.27"	038° 20' 34.91"	Картометрический метод	5.00	–
12594	384171.59	1240562.85	052° 18' 07.66"	038° 20' 35.87"	Картометрический метод	5.00	–
12595	384309.31	1240559.82	052° 18' 12.11"	038° 20' 35.70"	Картометрический метод	5.00	–
12596	384385.11	1240529.24	052° 18' 14.56"	038° 20' 34.08"	Картометрический метод	5.00	–
12597	384458.81	1240499.26	052° 18' 16.95"	038° 20' 32.49"	Картометрический метод	5.00	–
12598	384522.85	1240456.65	052° 18' 19.01"	038° 20' 30.23"	Картометрический метод	5.00	–
12599	384591.66	1240432.50	052° 18' 21.24"	038° 20' 28.95"	Картометрический метод	5.00	–
12600	384689.76	1240436.20	052° 18' 24.41"	038° 20' 29.13"	Картометрический	5.00	–

					метод		
12601	384755.83	1240463.26	052° 18' 26.55"	038° 20' 30.56"	Картометрический метод	5.00	–
12602	384816.56	1240474.00	052° 18' 28.52"	038° 20' 31.12"	Картометрический метод	5.00	–
12603	384882.11	1240500.79	052° 18' 30.64"	038° 20' 32.52"	Картометрический метод	5.00	–
12604	384987.38	1240598.45	052° 18' 34.05"	038° 20' 37.67"	Картометрический метод	5.00	–
12605	385043.23	1240671.07	052° 18' 35.86"	038° 20' 41.50"	Картометрический метод	5.00	–
12606	385081.61	1240714.84	052° 18' 37.11"	038° 20' 43.80"	Картометрический метод	5.00	–
12607	385115.53	1240724.14	052° 18' 38.21"	038° 20' 44.29"	Картометрический метод	5.00	–
12608	385242.11	1240772.13	052° 18' 42.30"	038° 20' 46.81"	Картометрический метод	5.00	–
12609	385292.90	1240802.99	052° 18' 43.95"	038° 20' 48.43"	Картометрический метод	5.00	–
12610	385335.47	1240855.57	052° 18' 45.33"	038° 20' 51.20"	Картометрический метод	5.00	–
12611	385367.12	1240893.28	052° 18' 46.36"	038° 20' 53.19"	Картометрический метод	5.00	–
12612	385395.40	1240909.44	052° 18' 47.27"	038° 20' 54.04"	Картометрический метод	5.00	–
12613	385477.63	1240941.55	052° 18' 49.93"	038° 20' 55.73"	Картометрический метод	5.00	–
12614	385577.75	1240979.52	052° 18' 53.18"	038° 20' 57.72"	Картометрический метод	5.00	–
12615	385646.42	1241016.55	052° 18' 55.40"	038° 20' 59.67"	Картометрический метод	5.00	–
12616	385678.08	1241012.81	052° 18' 56.42"	038° 20' 59.47"	Картометрический метод	5.00	–
12617	385769.97	1241024.83	052° 18' 59.40"	038° 21' 00.10"	Картометрический метод	5.00	–
1	385836.05	1241049.44	052° 19' 01.54"	038° 21' 01.39"	Картометрический метод	5.00	–
12618	380677.83	1281438.79	052° 16' 11.72"	038° 56' 31.89"	Картометрический метод	5.00	–
12619	380618.34	1281509.58	052° 16' 09.78"	038° 56' 35.60"	Картометрический метод	5.00	–
12620	380592.35	1281526.10	052° 16' 08.93"	038° 56' 36.46"	Картометрический метод	5.00	–
12621	380486.94	1281490.02	052° 16' 05.53"	038° 56' 34.52"	Картометрический метод	5.00	–
12622	380572.66	1281475.97	052° 16' 08.31"	038° 56' 33.81"	Картометрический метод	5.00	–
12623	380658.15	1281433.93	052° 16' 11.08"	038° 56' 31.62"	Картометрический метод	5.00	–
12618	380677.83	1281438.79	052° 16' 11.72"	038° 56' 31.89"	Картометрический метод	5.00	–

3. План границ водоохранных зон р. Снова,
протяженностью 74 км по правому берегу и 74 км по левому берегу,
расположенной на территории Липецкой области

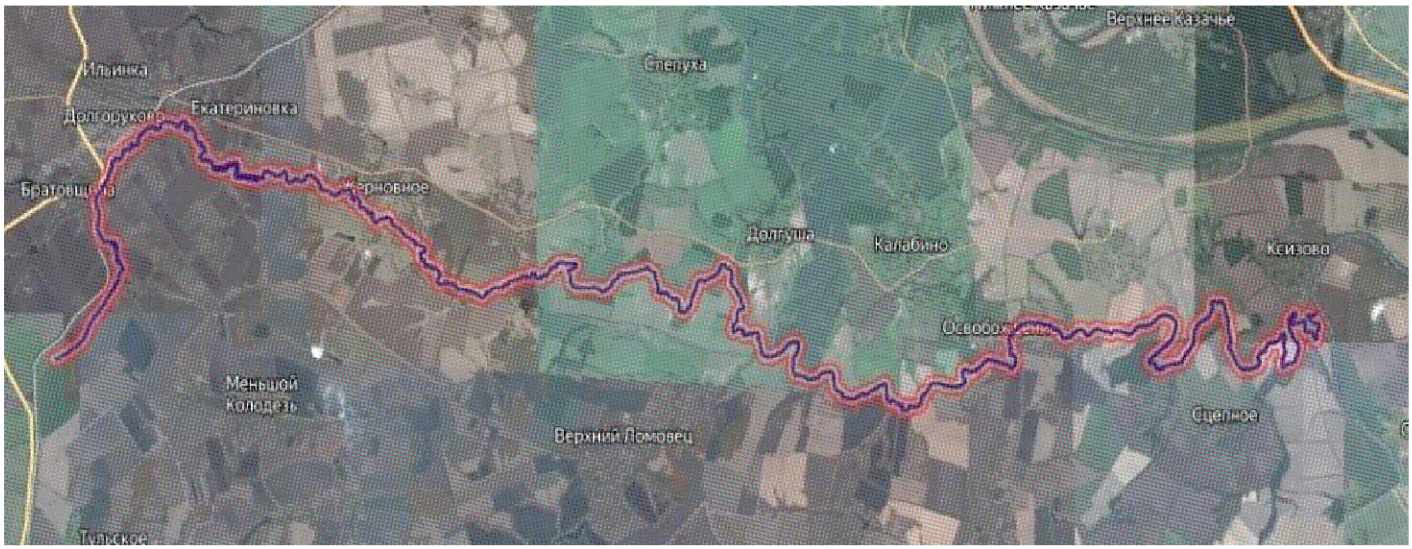

Масштаб 1:200 000

Используемые условные знаки и обозначения:

Граница зоны с особыми условиями использования территории

Граница береговой линии

Приложение 9
к постановлению
администрации Липецкой области
«Об установлении местоположения береговых линий
(границ водных объектов), границ водоохранных зон и
границ прибрежных защитных полос рек Ольшанец,
Ягодная Ряса,Снова, Сквирня»

Сведения о реке Снова

Таблица 1

№ п/п	Характеристики	Описание характеристик
1	местоположение р. Снова	Российская Федерация, Липецкая область, Долгоруковский и Задонский районы

Сведения о характерных точках прибрежных защитных полос р. Снова
протяженностью 74 км по правому берегу и 74 км по левому берегу,
расположенной на территории Липецкой области, в
системе координат МСК-48 и WGS 1984

Таблица 2

№ точки	Система координат				Метод определения координат характерной точки	Средняя квадратическая погрешность положения характерной точки (Mt), м	Описание обозначения точки на местности (при наличии)
	МСК 48		Географические координаты (WGS 1984)				
	X(м)	Y(м)	X(градусы)	Y(градусы)			
1	385836.05	1241049.44	052° 19' 01.54"	038° 21' 01.39"	Картометрический метод	5.00	–
2	385904.31	1241110.51	052° 19' 03.75"	038° 21' 04.61"	Картометрический метод	5.00	–
3	385945.90	1241177.77	052° 19' 05.10"	038° 21' 08.15"	Картометрический метод	5.00	–
4	385999.90	1241210.67	052° 19' 06.85"	038° 21' 09.89"	Картометрический метод	5.00	–
5	386044.63	1241262.45	052° 19' 08.30"	038° 21' 12.62"	Картометрический метод	5.00	–
6	386076.64	1241347.69	052° 19' 09.34"	038° 21' 17.11"	Картометрический метод	5.00	–
7	386078.85	1241403.68	052° 19' 09.41"	038° 21' 20.07"	Картометрический метод	5.00	–
8	386095.68	1241422.53	052° 19' 09.96"	038° 21' 21.06"	Картометрический метод	5.00	–
9	386195.78	1241463.32	052° 19' 13.20"	038° 21' 23.21"	Картометрический метод	5.00	–
10	386263.27	1241529.43	052° 19' 15.39"	038° 21' 26.69"	Картометрический метод	5.00	–

11	386293.44	1241593.71	052° 19' 16.37"	038° 21' 30.08"	Картометрический метод	5.00	–
12	386297.02	1241648.78	052° 19' 16.48"	038° 21' 32.99"	Картометрический метод	5.00	–
13	386306.44	1241668.31	052° 19' 16.79"	038° 21' 34.02"	Картометрический метод	5.00	–
14	386351.56	1241690.53	052° 19' 18.25"	038° 21' 35.19"	Картометрический метод	5.00	–
15	386396.85	1241736.88	052° 19' 19.72"	038° 21' 37.63"	Картометрический метод	5.00	–
16	386439.48	1241818.66	052° 19' 21.10"	038° 21' 41.95"	Картометрический метод	5.00	–
17	386445.83	1241905.33	052° 19' 21.31"	038° 21' 46.52"	Картометрический метод	5.00	–
18	386453.23	1241925.53	052° 19' 21.55"	038° 21' 47.59"	Картометрический метод	5.00	–
19	386490.27	1241941.01	052° 19' 22.75"	038° 21' 48.40"	Картометрический метод	5.00	–
20	386536.73	1241957.47	052° 19' 24.26"	038° 21' 49.27"	Картометрический метод	5.00	–
21	386626.18	1242016.29	052° 19' 27.15"	038° 21' 52.36"	Картометрический метод	5.00	–
22	386730.96	1242121.40	052° 19' 30.55"	038° 21' 57.90"	Картометрический метод	5.00	–
23	386762.69	1242193.67	052° 19' 31.58"	038° 22' 01.72"	Картометрический метод	5.00	–
24	386802.70	1242234.60	052° 19' 32.88"	038° 22' 03.88"	Картометрический метод	5.00	–
25	386830.31	1242272.30	052° 19' 33.77"	038° 22' 05.86"	Картометрический метод	5.00	–
26	386868.68	1242328.08	052° 19' 35.02"	038° 22' 08.81"	Картометрический метод	5.00	–
27	386914.15	1242459.57	052° 19' 36.49"	038° 22' 15.75"	Картометрический метод	5.00	–
28	386916.50	1242507.98	052° 19' 36.57"	038° 22' 18.30"	Картометрический метод	5.00	–
29	386919.19	1242555.11	052° 19' 36.66"	038° 22' 20.79"	Картометрический метод	5.00	–
30	386937.37	1242604.94	052° 19' 37.25"	038° 22' 23.42"	Картометрический метод	5.00	–
31	386943.79	1242647.32	052° 19' 37.46"	038° 22' 25.66"	Картометрический метод	5.00	–
32	386939.39	1242690.46	052° 19' 37.32"	038° 22' 27.94"	Картометрический метод	5.00	–
33	386934.68	1242732.88	052° 19' 37.17"	038° 22' 30.18"	Картометрический метод	5.00	–
34	386954.21	1242750.38	052° 19' 37.80"	038° 22' 31.10"	Картометрический метод	5.00	–
35	387007.26	1242789.08	052° 19' 39.52"	038° 22' 33.14"	Картометрический метод	5.00	–
36	387067.38	1242881.71	052° 19' 41.47"	038° 22' 38.02"	Картометрический метод	5.00	–
37	387082.15	1242938.25	052° 19' 41.95"	038° 22' 41.01"	Картометрический метод	5.00	–
38	387091.57	1242995.49	052° 19' 42.26"	038° 22' 44.03"	Картометрический метод	5.00	–
39	387091.57	1243043.97	052° 19' 42.26"	038° 22' 46.59"	Картометрический метод	5.00	–
40	387069.95	1243143.91	052° 19' 41.57"	038° 22' 51.87"	Картометрический метод	5.00	–
41	387073.70	1243173.40	052° 19' 41.69"	038° 22' 53.43"	Картометрический метод	5.00	–
42	387065.80	1243279.28	052° 19' 41.44"	038° 22' 59.02"	Картометрический метод	5.00	–
43	387041.74	1243370.54	052° 19' 40.66"	038° 23' 03.84"	Картометрический метод	5.00	–
44	387021.54	1243417.68	052° 19' 40.01"	038° 23' 06.33"	Картометрический метод	5.00	–
45	387014.81	1243453.36	052° 19' 39.80"	038° 23' 08.21"	Картометрический метод	5.00	–
46	387037.70	1243488.38	052° 19' 40.54"	038° 23' 10.06"	Картометрический метод	5.00	–
47	387075.93	1243553.44	052° 19' 41.78"	038° 23' 13.49"	Картометрический метод	5.00	–
48	387093.79	1243588.18	052° 19' 42.36"	038° 23' 15.33"	Картометрический метод	5.00	–
49	387101.17	1243726.62	052° 19' 42.60"	038° 23' 22.64"	Картометрический	5.00	–

					метод		
50	387091.85	1243786.90	052° 19' 42.30"	038° 23' 25.82"	Картометрический метод	5.00	–
51	387043.21	1243886.10	052° 19' 40.73"	038° 23' 31.06"	Картометрический метод	5.00	–
52	386995.19	1243935.50	052° 19' 39.18"	038° 23' 33.67"	Картометрический метод	5.00	–
53	386924.55	1243969.36	052° 19' 36.90"	038° 23' 35.47"	Картометрический метод	5.00	–
54	386877.62	1244024.48	052° 19' 35.38"	038° 23' 38.38"	Картометрический метод	5.00	–
55	386865.79	1244054.10	052° 19' 35.00"	038° 23' 39.95"	Картометрический метод	5.00	–
56	386804.47	1244156.08	052° 19' 33.02"	038° 23' 45.33"	Картометрический метод	5.00	–
57	386752.49	1244203.61	052° 19' 31.34"	038° 23' 47.85"	Картометрический метод	5.00	–
58	386687.26	1244230.16	052° 19' 29.23"	038° 23' 49.25"	Картометрический метод	5.00	–
59	386638.30	1244245.60	052° 19' 27.65"	038° 23' 50.07"	Картометрический метод	5.00	–
60	386564.21	1244261.59	052° 19' 25.25"	038° 23' 50.92"	Картометрический метод	5.00	–
61	386511.14	1244276.88	052° 19' 23.54"	038° 23' 51.73"	Картометрический метод	5.00	–
62	386494.31	1244297.08	052° 19' 22.99"	038° 23' 52.80"	Картометрический метод	5.00	–
63	386469.46	1244368.78	052° 19' 22.19"	038° 23' 56.59"	Картометрический метод	5.00	–
64	386425.30	1244421.02	052° 19' 20.76"	038° 23' 59.35"	Картометрический метод	5.00	–
65	386344.54	1244479.09	052° 19' 18.15"	038° 24' 02.42"	Картометрический метод	5.00	–
66	386287.69	1244541.14	052° 19' 16.32"	038° 24' 05.70"	Картометрический метод	5.00	–
67	386228.07	1244576.38	052° 19' 14.39"	038° 24' 07.56"	Картометрический метод	5.00	–
68	386160.01	1244589.18	052° 19' 12.19"	038° 24' 08.24"	Картометрический метод	5.00	–
69	386127.29	1244601.42	052° 19' 11.13"	038° 24' 08.89"	Картометрический метод	5.00	–
70	386061.54	1244615.47	052° 19' 09.00"	038° 24' 09.64"	Картометрический метод	5.00	–
71	386000.74	1244607.49	052° 19' 07.03"	038° 24' 09.22"	Картометрический метод	5.00	–
72	385980.54	1244610.18	052° 19' 06.38"	038° 24' 09.36"	Картометрический метод	5.00	–
73	385961.69	1244643.85	052° 19' 05.77"	038° 24' 11.14"	Картометрический метод	5.00	–
74	385934.98	1244713.17	052° 19' 04.91"	038° 24' 14.80"	Картометрический метод	5.00	–
75	385895.34	1244767.93	052° 19' 03.63"	038° 24' 17.69"	Картометрический метод	5.00	–
76	385837.79	1244805.46	052° 19' 01.77"	038° 24' 19.68"	Картометрический метод	5.00	–
77	385826.43	1244810.72	052° 19' 01.40"	038° 24' 19.96"	Картометрический метод	5.00	–
78	385824.86	1244828.35	052° 19' 01.35"	038° 24' 20.89"	Картометрический метод	5.00	–
79	385822.44	1244847.74	052° 19' 01.27"	038° 24' 21.91"	Картометрический метод	5.00	–
80	385818.05	1244865.55	052° 19' 01.13"	038° 24' 22.85"	Картометрический метод	5.00	–
81	385807.56	1244892.65	052° 19' 00.79"	038° 24' 24.28"	Картометрический метод	5.00	–
82	385817.43	1244942.52	052° 19' 01.12"	038° 24' 26.92"	Картометрический метод	5.00	–
83	385820.28	1244965.45	052° 19' 01.21"	038° 24' 28.13"	Картометрический метод	5.00	–
84	385821.90	1244981.88	052° 19' 01.26"	038° 24' 28.99"	Картометрический метод	5.00	–
85	385841.56	1245023.62	052° 19' 01.90"	038° 24' 31.20"	Картометрический метод	5.00	–
86	385850.45	1245051.63	052° 19' 02.19"	038° 24' 32.67"	Картометрический метод	5.00	–
87	385853.09	1245075.97	052° 19' 02.27"	038° 24' 33.96"	Картометрический метод	5.00	–

88	385883.31	1245135.94	052° 19' 03.25"	038° 24' 37.12"	Картометрический метод	5.00	–
89	385894.17	1245169.14	052° 19' 03.61"	038° 24' 38.88"	Картометрический метод	5.00	–
90	385899.73	1245193.20	052° 19' 03.79"	038° 24' 40.15"	Картометрический метод	5.00	–
91	385906.32	1245243.60	052° 19' 04.00"	038° 24' 42.81"	Картометрический метод	5.00	–
92	385908.98	1245298.74	052° 19' 04.09"	038° 24' 45.72"	Картометрический метод	5.00	–
93	385923.09	1245327.39	052° 19' 04.55"	038° 24' 47.23"	Картометрический метод	5.00	–
94	385940.36	1245384.00	052° 19' 05.11"	038° 24' 50.22"	Картометрический метод	5.00	–
95	385944.99	1245431.79	052° 19' 05.26"	038° 24' 52.74"	Картометрический метод	5.00	–
96	385939.15	1245475.38	052° 19' 05.07"	038° 24' 55.04"	Картометрический метод	5.00	–
97	385931.58	1245499.02	052° 19' 04.83"	038° 24' 56.29"	Картометрический метод	5.00	–
98	385924.57	1245544.92	052° 19' 04.60"	038° 24' 58.71"	Картометрический метод	5.00	–
99	385914.25	1245574.10	052° 19' 04.27"	038° 25' 00.25"	Картометрический метод	5.00	–
100	385888.64	1245618.72	052° 19' 03.44"	038° 25' 02.61"	Картометрический метод	5.00	–
101	385870.58	1245639.98	052° 19' 02.86"	038° 25' 03.73"	Картометрический метод	5.00	–
102	385831.09	1245673.49	052° 19' 01.58"	038° 25' 05.50"	Картометрический метод	5.00	–
103	385791.14	1245697.64	052° 19' 00.29"	038° 25' 06.78"	Картометрический метод	5.00	–
104	385757.78	1245721.79	052° 18' 59.21"	038° 25' 08.06"	Картометрический метод	5.00	–
105	385720.85	1245739.45	052° 18' 58.02"	038° 25' 08.99"	Картометрический метод	5.00	–
106	385681.11	1245749.23	052° 18' 56.73"	038° 25' 09.51"	Картометрический метод	5.00	–
107	385628.50	1245751.20	052° 18' 55.03"	038° 25' 09.62"	Картометрический метод	5.00	–
108	385602.12	1245752.19	052° 18' 54.18"	038° 25' 09.67"	Картометрический метод	5.00	–
109	385598.61	1245789.36	052° 18' 54.06"	038° 25' 11.63"	Картометрический метод	5.00	–
110	385585.39	1245837.23	052° 18' 53.64"	038° 25' 14.16"	Картометрический метод	5.00	–
111	385555.36	1245910.70	052° 18' 52.67"	038° 25' 18.04"	Картометрический метод	5.00	–
112	385553.15	1245944.62	052° 18' 52.60"	038° 25' 19.83"	Картометрический метод	5.00	–
113	385546.33	1245981.06	052° 18' 52.38"	038° 25' 21.75"	Картометрический метод	5.00	–
114	385545.21	1246022.33	052° 18' 52.34"	038° 25' 23.93"	Картометрический метод	5.00	–
115	385535.03	1246068.30	052° 18' 52.01"	038° 25' 26.36"	Картометрический метод	5.00	–
116	385530.67	1246084.41	052° 18' 51.87"	038° 25' 27.21"	Картометрический метод	5.00	–
117	385533.57	1246106.22	052° 18' 51.97"	038° 25' 28.36"	Картометрический метод	5.00	–
118	385543.50	1246131.83	052° 18' 52.29"	038° 25' 29.71"	Картометрический метод	5.00	–
119	385551.59	1246172.19	052° 18' 52.55"	038° 25' 31.84"	Картометрический метод	5.00	–
120	385551.71	1246207.55	052° 18' 52.56"	038° 25' 33.71"	Картометрический метод	5.00	–
121	385543.94	1246244.82	052° 18' 52.31"	038° 25' 35.68"	Картометрический метод	5.00	–
122	385611.32	1246257.41	052° 18' 54.49"	038° 25' 36.34"	Картометрический метод	5.00	–
123	385636.59	1246288.99	052° 18' 55.31"	038° 25' 38.01"	Картометрический метод	5.00	–
124	385677.41	1246406.13	052° 18' 56.63"	038° 25' 44.19"	Картометрический метод	5.00	–
125	385680.56	1246485.56	052° 18' 56.73"	038° 25' 48.38"	Картометрический метод	5.00	–
126	385685.44	1246550.90	052° 18' 56.89"	038° 25' 51.83"	Картометрический	5.00	–

					метод		
127	385668.05	1246646.21	052° 18' 56.33"	038° 25' 56.86"	Картометрический метод	5.00	–
128	385635.78	1246710.37	052° 18' 55.29"	038° 26' 00.25"	Картометрический метод	5.00	–
129	385627.03	1246744.04	052° 18' 55.01"	038° 26' 02.03"	Картометрический метод	5.00	–
130	385611.21	1246809.30	052° 18' 54.50"	038° 26' 05.47"	Картометрический метод	5.00	–
131	385582.59	1246849.76	052° 18' 53.57"	038° 26' 07.61"	Картометрический метод	5.00	–
132	385573.16	1246871.98	052° 18' 53.27"	038° 26' 08.78"	Картометрический метод	5.00	–
133	385594.71	1246904.97	052° 18' 53.96"	038° 26' 10.53"	Картометрический метод	5.00	–
134	385619.78	1246965.94	052° 18' 54.78"	038° 26' 13.74"	Картометрический метод	5.00	–
135	385642.38	1246998.37	052° 18' 55.51"	038° 26' 15.45"	Картометрический метод	5.00	–
136	385675.74	1247080.44	052° 18' 56.59"	038° 26' 19.79"	Картометрический метод	5.00	–
137	385677.11	1247151.64	052° 18' 56.64"	038° 26' 23.54"	Картометрический метод	5.00	–
138	385653.45	1247218.81	052° 18' 55.87"	038° 26' 27.09"	Картометрический метод	5.00	–
139	385600.53	1247294.18	052° 18' 54.16"	038° 26' 31.07"	Картометрический метод	5.00	–
140	385525.45	1247343.71	052° 18' 51.73"	038° 26' 33.69"	Картометрический метод	5.00	–
141	385441.18	1247366.89	052° 18' 49.01"	038° 26' 34.91"	Картометрический метод	5.00	–
142	385433.78	1247385.07	052° 18' 48.77"	038° 26' 35.87"	Картометрический метод	5.00	–
143	385454.96	1247440.24	052° 18' 49.45"	038° 26' 38.79"	Картометрический метод	5.00	–
144	385460.55	1247510.32	052° 18' 49.64"	038° 26' 42.49"	Картометрический метод	5.00	–
145	385432.43	1247618.72	052° 18' 48.73"	038° 26' 48.21"	Картометрический метод	5.00	–
146	385427.72	1247648.35	052° 18' 48.58"	038° 26' 49.77"	Картометрический метод	5.00	–
147	385441.18	1247663.17	052° 18' 49.01"	038° 26' 50.55"	Картометрический метод	5.00	–
148	385473.13	1247683.34	052° 18' 50.05"	038° 26' 51.62"	Картометрический метод	5.00	–
149	385517.83	1247733.93	052° 18' 51.49"	038° 26' 54.29"	Картометрический метод	5.00	–
150	385558.85	1247814.54	052° 18' 52.82"	038° 26' 58.54"	Картометрический метод	5.00	–
151	385573.84	1247925.10	052° 18' 53.31"	038° 27' 04.38"	Картометрический метод	5.00	–
152	385575.86	1247976.27	052° 18' 53.37"	038° 27' 07.08"	Картометрический метод	5.00	–
153	385557.62	1248045.55	052° 18' 52.78"	038° 27' 10.74"	Картометрический метод	5.00	–
154	385553.16	1248098.87	052° 18' 52.64"	038° 27' 13.55"	Картометрический метод	5.00	–
155	385526.91	1248162.46	052° 18' 51.79"	038° 27' 16.91"	Картометрический метод	5.00	–
156	385480.67	1248213.39	052° 18' 50.30"	038° 27' 19.60"	Картометрический метод	5.00	–
157	385438.46	1248295.15	052° 18' 48.93"	038° 27' 23.92"	Картометрический метод	5.00	–
158	385409.42	1248341.21	052° 18' 47.99"	038° 27' 26.35"	Картометрический метод	5.00	–
159	385274.22	1248449.24	052° 18' 43.62"	038° 27' 32.05"	Картометрический метод	5.00	–
160	385156.36	1248523.04	052° 18' 39.81"	038° 27' 35.95"	Картометрический метод	5.00	–
161	385138.18	1248542.56	052° 18' 39.22"	038° 27' 36.98"	Картометрический метод	5.00	–
162	385140.53	1248595.30	052° 18' 39.30"	038° 27' 39.77"	Картометрический метод	5.00	–
163	385126.90	1248663.52	052° 18' 38.86"	038° 27' 43.37"	Картометрический метод	5.00	–
164	385077.58	1248746.50	052° 18' 37.26"	038° 27' 47.75"	Картометрический метод	5.00	–

165	385046.60	1248777.56	052° 18' 36.26"	038° 27' 49.39"	Картометрический метод	5.00	–
166	385025.05	1248805.85	052° 18' 35.56"	038° 27' 50.88"	Картометрический метод	5.00	–
167	385033.13	1248826.72	052° 18' 35.82"	038° 27' 51.98"	Картометрический метод	5.00	–
168	385068.82	1248868.47	052° 18' 36.98"	038° 27' 54.18"	Картометрический метод	5.00	–
169	385108.98	1248926.34	052° 18' 38.28"	038° 27' 57.24"	Картометрический метод	5.00	–
170	385134.55	1248991.00	052° 18' 39.11"	038° 28' 00.65"	Картометрический метод	5.00	–
171	385140.20	1249056.33	052° 18' 39.29"	038° 28' 04.10"	Картометрический метод	5.00	–
172	385142.89	1249146.56	052° 18' 39.38"	038° 28' 08.86"	Картометрический метод	5.00	–
173	385165.11	1249167.44	052° 18' 40.10"	038° 28' 09.96"	Картометрический метод	5.00	–
174	385199.46	1249229.42	052° 18' 41.21"	038° 28' 13.24"	Картометрический метод	5.00	–
175	385216.05	1249296.77	052° 18' 41.75"	038° 28' 16.79"	Картометрический метод	5.00	–
176	385208.64	1249365.73	052° 18' 41.51"	038° 28' 20.43"	Картометрический метод	5.00	–
177	385171.20	1249443.72	052° 18' 40.30"	038° 28' 24.55"	Картометрический метод	5.00	–
178	385095.25	1249523.54	052° 18' 37.84"	038° 28' 28.76"	Картометрический метод	5.00	–
179	385037.30	1249561.74	052° 18' 35.96"	038° 28' 30.78"	Картометрический метод	5.00	–
180	384988.02	1249572.79	052° 18' 34.37"	038° 28' 31.36"	Картометрический метод	5.00	–
181	384936.84	1249585.59	052° 18' 32.71"	038° 28' 32.04"	Картометрический метод	5.00	–
182	384927.42	1249600.40	052° 18' 32.41"	038° 28' 32.82"	Картометрический метод	5.00	–
183	384926.66	1249640.24	052° 18' 32.38"	038° 28' 34.92"	Картометрический метод	5.00	–
184	384905.71	1249705.81	052° 18' 31.71"	038° 28' 38.38"	Картометрический метод	5.00	–
185	384825.59	1249810.97	052° 18' 29.12"	038° 28' 43.94"	Картометрический метод	5.00	–
186	384773.76	1249853.09	052° 18' 27.44"	038° 28' 46.16"	Картометрический метод	5.00	–
187	384672.22	1249885.23	052° 18' 24.15"	038° 28' 47.85"	Картометрический метод	5.00	–
188	384631.82	1249902.06	052° 18' 22.85"	038° 28' 48.74"	Картометрический метод	5.00	–
189	384622.55	1249925.90	052° 18' 22.55"	038° 28' 50.00"	Картометрический метод	5.00	–
190	384586.24	1249986.36	052° 18' 21.37"	038° 28' 53.19"	Картометрический метод	5.00	–
191	384561.90	1250027.04	052° 18' 20.58"	038° 28' 55.34"	Картометрический метод	5.00	–
192	384525.43	1250072.42	052° 18' 19.40"	038° 28' 57.73"	Картометрический метод	5.00	–
193	384516.00	1250095.32	052° 18' 19.10"	038° 28' 58.94"	Картометрический метод	5.00	–
194	384506.92	1250170.08	052° 18' 18.81"	038° 29' 02.89"	Картометрический метод	5.00	–
195	384462.36	1250254.77	052° 18' 17.36"	038° 29' 07.36"	Картометрический метод	5.00	–
196	384436.76	1250281.76	052° 18' 16.54"	038° 29' 08.78"	Картометрический метод	5.00	–
197	384415.83	1250303.82	052° 18' 15.86"	038° 29' 09.95"	Картометрический метод	5.00	–
198	384356.41	1250330.32	052° 18' 13.94"	038° 29' 11.35"	Картометрический метод	5.00	–
199	384346.99	1250345.80	052° 18' 13.63"	038° 29' 12.16"	Картометрический метод	5.00	–
200	384351.03	1250375.43	052° 18' 13.76"	038° 29' 13.73"	Картометрический метод	5.00	–
201	384356.45	1250414.30	052° 18' 13.94"	038° 29' 15.78"	Картометрический метод	5.00	–
202	384357.09	1250460.27	052° 18' 13.96"	038° 29' 18.20"	Картометрический метод	5.00	–
203	384365.84	1250485.86	052° 18' 14.24"	038° 29' 19.56"	Картометрический	5.00	–

					метод		
204	384391.22	1250535.89	052° 18' 15.06"	038° 29' 22.20"	Картометрический метод	5.00	–
205	384407.24	1250623.17	052° 18' 15.58"	038° 29' 26.80"	Картометрический метод	5.00	–
206	384400.34	1250689.86	052° 18' 15.36"	038° 29' 30.32"	Картометрический метод	5.00	–
207	384371.77	1250750.53	052° 18' 14.43"	038° 29' 33.52"	Картометрический метод	5.00	–
208	384332.26	1250817.71	052° 18' 13.15"	038° 29' 37.07"	Картометрический метод	5.00	–
209	384256.62	1250898.50	052° 18' 10.71"	038° 29' 41.33"	Картометрический метод	5.00	–
210	384212.43	1250931.45	052° 18' 09.28"	038° 29' 43.07"	Картометрический метод	5.00	–
211	384139.06	1250954.74	052° 18' 06.90"	038° 29' 44.30"	Картометрический метод	5.00	–
212	384113.14	1250988.97	052° 18' 06.06"	038° 29' 46.10"	Картометрический метод	5.00	–
213	384101.15	1251018.41	052° 18' 05.68"	038° 29' 47.66"	Картометрический метод	5.00	–
214	384048.64	1251097.60	052° 18' 03.98"	038° 29' 51.84"	Картометрический метод	5.00	–
215	384024.99	1251152.45	052° 18' 03.21"	038° 29' 54.73"	Картометрический метод	5.00	–
216	383993.55	1251202.98	052° 18' 02.19"	038° 29' 57.40"	Картометрический метод	5.00	–
217	383904.12	1251278.39	052° 17' 59.30"	038° 30' 01.38"	Картометрический метод	5.00	–
218	383834.56	1251326.58	052° 17' 57.05"	038° 30' 03.92"	Картометрический метод	5.00	–
219	383825.17	1251363.82	052° 17' 56.74"	038° 30' 05.88"	Картометрический метод	5.00	–
220	383789.60	1251451.33	052° 17' 55.59"	038° 30' 10.50"	Картометрический метод	5.00	–
221	383740.97	1251509.36	052° 17' 54.02"	038° 30' 13.56"	Картометрический метод	5.00	–
222	383730.87	1251528.21	052° 17' 53.69"	038° 30' 14.56"	Картометрический метод	5.00	–
223	383724.85	1251576.14	052° 17' 53.50"	038° 30' 17.09"	Картометрический метод	5.00	–
224	383701.92	1251642.51	052° 17' 52.75"	038° 30' 20.59"	Картометрический метод	5.00	–
225	383646.71	1251711.63	052° 17' 50.97"	038° 30' 24.23"	Картометрический метод	5.00	–
226	383587.53	1251753.77	052° 17' 49.05"	038° 30' 26.46"	Картометрический метод	5.00	–
227	383575.82	1251771.78	052° 17' 48.67"	038° 30' 27.41"	Картометрический метод	5.00	–
228	383546.12	1251895.32	052° 17' 47.71"	038° 30' 33.93"	Картометрический метод	5.00	–
229	383485.52	1252021.42	052° 17' 45.75"	038° 30' 40.58"	Картометрический метод	5.00	–
230	383439.23	1252070.45	052° 17' 44.25"	038° 30' 43.17"	Картометрический метод	5.00	–
231	383359.53	1252112.17	052° 17' 41.67"	038° 30' 45.37"	Картометрический метод	5.00	–
232	383281.25	1252125.99	052° 17' 39.14"	038° 30' 46.09"	Картометрический метод	5.00	–
233	383172.35	1252102.65	052° 17' 35.62"	038° 30' 44.86"	Картометрический метод	5.00	–
234	383103.98	1252069.59	052° 17' 33.40"	038° 30' 43.11"	Картометрический метод	5.00	–
235	383073.00	1252066.22	052° 17' 32.40"	038° 30' 42.93"	Картометрический метод	5.00	–
236	383028.30	1252087.68	052° 17' 30.96"	038° 30' 44.07"	Картометрический метод	5.00	–
237	382994.89	1252149.71	052° 17' 29.87"	038° 30' 47.34"	Картометрический метод	5.00	–
238	382979.41	1252186.75	052° 17' 29.37"	038° 30' 49.29"	Картометрический метод	5.00	–
239	382976.04	1252231.86	052° 17' 29.26"	038° 30' 51.67"	Картометрический метод	5.00	–
240	382967.26	1252285.10	052° 17' 28.98"	038° 30' 54.48"	Картометрический метод	5.00	–
241	382912.27	1252420.60	052° 17' 27.20"	038° 31' 01.63"	Картометрический метод	5.00	–

242	382825.54	1252517.30	052° 17' 24.39"	038° 31' 06.73"	Картометрический метод	5.00	–
243	382767.53	1252553.96	052° 17' 22.51"	038° 31' 08.66"	Картометрический метод	5.00	–
244	382715.79	1252592.18	052° 17' 20.84"	038° 31' 10.68"	Картометрический метод	5.00	–
245	382650.22	1252621.99	052° 17' 18.72"	038° 31' 12.25"	Картометрический метод	5.00	–
246	382578.09	1252627.12	052° 17' 16.38"	038° 31' 12.52"	Картометрический метод	5.00	–
247	382561.26	1252631.16	052° 17' 15.84"	038° 31' 12.73"	Картометрический метод	5.00	–
248	382551.16	1252661.46	052° 17' 15.51"	038° 31' 14.33"	Картометрический метод	5.00	–
249	382536.34	1252724.08	052° 17' 15.03"	038° 31' 17.63"	Картометрический метод	5.00	–
250	382515.71	1252808.09	052° 17' 14.36"	038° 31' 22.06"	Картометрический метод	5.00	–
251	382507.39	1252885.02	052° 17' 14.09"	038° 31' 26.12"	Картометрический метод	5.00	–
252	382499.31	1252921.38	052° 17' 13.83"	038° 31' 28.04"	Картометрический метод	5.00	–
253	382462.31	1252996.20	052° 17' 12.63"	038° 31' 31.98"	Картометрический метод	5.00	–
254	382407.38	1253075.96	052° 17' 10.85"	038° 31' 36.19"	Картометрический метод	5.00	–
255	382361.94	1253115.98	052° 17' 09.38"	038° 31' 38.30"	Картометрический метод	5.00	–
256	382352.52	1253134.16	052° 17' 09.08"	038° 31' 39.26"	Картометрический метод	5.00	–
257	382351.84	1253164.46	052° 17' 09.05"	038° 31' 40.86"	Картометрический метод	5.00	–
258	382343.09	1253210.92	052° 17' 08.77"	038° 31' 43.31"	Картометрический метод	5.00	–
259	382330.03	1253262.34	052° 17' 08.35"	038° 31' 46.02"	Картометрический метод	5.00	–
260	382339.91	1253302.62	052° 17' 08.66"	038° 31' 48.15"	Картометрический метод	5.00	–
261	382341.91	1253369.22	052° 17' 08.73"	038° 31' 51.66"	Картометрический метод	5.00	–
262	382316.48	1253452.23	052° 17' 07.90"	038° 31' 56.04"	Картометрический метод	5.00	–
263	382284.51	1253499.11	052° 17' 06.87"	038° 31' 58.51"	Картометрический метод	5.00	–
264	382274.41	1253526.72	052° 17' 06.54"	038° 31' 59.97"	Картометрический метод	5.00	–
265	382262.96	1253585.98	052° 17' 06.17"	038° 32' 03.09"	Картометрический метод	5.00	–
266	382243.79	1253656.89	052° 17' 05.55"	038° 32' 06.83"	Картометрический метод	5.00	–
267	382209.57	1253742.28	052° 17' 04.44"	038° 32' 11.33"	Картометрический метод	5.00	–
268	382207.73	1253762.96	052° 17' 04.38"	038° 32' 12.43"	Картометрический метод	5.00	–
269	382188.89	1253817.61	052° 17' 03.77"	038° 32' 15.31"	Картометрический метод	5.00	–
270	382192.26	1253839.16	052° 17' 03.87"	038° 32' 16.44"	Картометрический метод	5.00	–
271	382235.12	1253881.32	052° 17' 05.26"	038° 32' 18.67"	Картометрический метод	5.00	–
272	382268.71	1253941.87	052° 17' 06.35"	038° 32' 21.87"	Картометрический метод	5.00	–
273	382279.59	1254007.32	052° 17' 06.70"	038° 32' 25.32"	Картометрический метод	5.00	–
274	382312.24	1254073.34	052° 17' 07.75"	038° 32' 28.80"	Картометрический метод	5.00	–
275	382356.18	1254111.93	052° 17' 09.17"	038° 32' 30.84"	Картометрический метод	5.00	–
276	382390.33	1254169.33	052° 17' 10.27"	038° 32' 33.87"	Картометрический метод	5.00	–
277	382407.03	1254263.46	052° 17' 10.81"	038° 32' 38.84"	Картометрический метод	5.00	–
278	382397.22	1254362.06	052° 17' 10.49"	038° 32' 44.04"	Картометрический метод	5.00	–
279	382411.94	1254458.94	052° 17' 10.97"	038° 32' 49.15"	Картометрический метод	5.00	–
280	382463.59	1254532.36	052° 17' 12.63"	038° 32' 53.03"	Картометрический	5.00	–

					метод		
281	382485.21	1254598.17	052° 17' 13.33"	038° 32' 56.50"	Картометрический метод	5.00	–
282	382533.74	1254656.12	052° 17' 14.90"	038° 32' 59.56"	Картометрический метод	5.00	–
283	382573.38	1254752.90	052° 17' 16.18"	038° 33' 04.67"	Картометрический метод	5.00	–
284	382588.19	1254794.64	052° 17' 16.66"	038° 33' 06.87"	Картометрический метод	5.00	–
285	382585.57	1254856.68	052° 17' 16.57"	038° 33' 10.14"	Картометрический метод	5.00	–
286	382629.28	1254994.82	052° 17' 17.98"	038° 33' 17.43"	Картометрический метод	5.00	–
287	382657.50	1255035.90	052° 17' 18.89"	038° 33' 19.60"	Картометрический метод	5.00	–
288	382696.28	1255134.04	052° 17' 20.14"	038° 33' 24.78"	Картометрический метод	5.00	–
289	382705.57	1255253.62	052° 17' 20.44"	038° 33' 31.09"	Картометрический метод	5.00	–
290	382719.71	1255316.69	052° 17' 20.90"	038° 33' 34.42"	Картометрический метод	5.00	–
291	382722.86	1255366.32	052° 17' 21.00"	038° 33' 37.04"	Картометрический метод	5.00	–
292	382737.00	1255393.93	052° 17' 21.45"	038° 33' 38.49"	Картометрический метод	5.00	–
293	382789.71	1255463.08	052° 17' 23.16"	038° 33' 42.15"	Картометрический метод	5.00	–
294	382809.37	1255534.06	052° 17' 23.79"	038° 33' 45.89"	Картометрический метод	5.00	–
295	382801.19	1255667.70	052° 17' 23.52"	038° 33' 52.94"	Картометрический метод	5.00	–
296	382775.89	1255731.92	052° 17' 22.70"	038° 33' 56.33"	Картометрический метод	5.00	–
297	382724.21	1255793.23	052° 17' 21.02"	038° 33' 59.56"	Картометрический метод	5.00	–
298	382712.76	1255822.85	052° 17' 20.65"	038° 34' 01.12"	Картометрический метод	5.00	–
299	382733.63	1255867.97	052° 17' 21.33"	038° 34' 03.50"	Картометрический метод	5.00	–
300	382755.20	1255919.26	052° 17' 22.02"	038° 34' 06.21"	Картометрический метод	5.00	–
301	382764.61	1255972.34	052° 17' 22.33"	038° 34' 09.01"	Картометрический метод	5.00	–
302	382773.36	1255987.82	052° 17' 22.61"	038° 34' 09.83"	Картометрический метод	5.00	–
303	382823.86	1256011.39	052° 17' 24.24"	038° 34' 11.08"	Картометрический метод	5.00	–
304	382887.59	1256056.37	052° 17' 26.30"	038° 34' 13.45"	Картометрический метод	5.00	–
305	382932.93	1256109.60	052° 17' 27.77"	038° 34' 16.27"	Картометрический метод	5.00	–
306	382947.76	1256142.70	052° 17' 28.24"	038° 34' 18.01"	Картометрический метод	5.00	–
307	382959.88	1256183.10	052° 17' 28.63"	038° 34' 20.15"	Картометрический метод	5.00	–
308	382979.41	1256243.70	052° 17' 29.26"	038° 34' 23.34"	Картометрический метод	5.00	–
309	382995.57	1256255.82	052° 17' 29.79"	038° 34' 23.98"	Картометрический метод	5.00	–
310	383030.25	1256279.32	052° 17' 30.91"	038° 34' 25.23"	Картометрический метод	5.00	–
311	383079.45	1256342.13	052° 17' 32.50"	038° 34' 28.54"	Картометрический метод	5.00	–
312	383106.30	1256409.67	052° 17' 33.36"	038° 34' 32.11"	Картометрический метод	5.00	–
313	383109.07	1256495.64	052° 17' 33.45"	038° 34' 36.65"	Картометрический метод	5.00	–
314	383122.31	1256559.69	052° 17' 33.87"	038° 34' 40.03"	Картометрический метод	5.00	–
315	383111.58	1256686.74	052° 17' 33.52"	038° 34' 46.73"	Картометрический метод	5.00	–
316	383097.20	1256740.83	052° 17' 33.05"	038° 34' 49.58"	Картометрический метод	5.00	–
317	383096.72	1256773.86	052° 17' 33.04"	038° 34' 51.32"	Картометрический метод	5.00	–
318	383080.81	1256904.80	052° 17' 32.52"	038° 34' 58.23"	Картометрический метод	5.00	–

319	383090.78	1256958.13	052° 17' 32.84"	038° 35' 01.05"	Картометрический метод	5.00	–
320	383095.90	1257002.84	052° 17' 33.00"	038° 35' 03.41"	Картометрический метод	5.00	–
321	383086.47	1257043.24	052° 17' 32.69"	038° 35' 05.54"	Картометрический метод	5.00	–
322	383075.69	1257102.26	052° 17' 32.34"	038° 35' 08.65"	Картометрический метод	5.00	–
323	383056.87	1257153.08	052° 17' 31.73"	038° 35' 11.33"	Картометрический метод	5.00	–
324	383015.39	1257206.48	052° 17' 30.39"	038° 35' 14.14"	Картометрический метод	5.00	–
325	382958.49	1257243.00	052° 17' 28.54"	038° 35' 16.07"	Картометрический метод	5.00	–
326	382874.93	1257270.13	052° 17' 25.84"	038° 35' 17.49"	Картометрический метод	5.00	–
327	382779.74	1257266.42	052° 17' 22.76"	038° 35' 17.29"	Картометрический метод	5.00	–
328	382725.35	1257254.03	052° 17' 21.00"	038° 35' 16.63"	Картометрический метод	5.00	–
329	382665.60	1257218.30	052° 17' 19.07"	038° 35' 14.74"	Картометрический метод	5.00	–
330	382589.91	1257125.42	052° 17' 16.62"	038° 35' 09.84"	Картометрический метод	5.00	–
331	382569.34	1257086.06	052° 17' 15.96"	038° 35' 07.76"	Картометрический метод	5.00	–
332	382553.85	1257080.00	052° 17' 15.46"	038° 35' 07.44"	Картометрический метод	5.00	–
333	382500.09	1257094.75	052° 17' 13.72"	038° 35' 08.21"	Картометрический метод	5.00	–
334	382428.61	1257100.61	052° 17' 11.41"	038° 35' 08.52"	Картометрический метод	5.00	–
335	382410.28	1257122.46	052° 17' 10.81"	038° 35' 09.67"	Картометрический метод	5.00	–
336	382395.10	1257194.68	052° 17' 10.32"	038° 35' 13.48"	Картометрический метод	5.00	–
337	382393.77	1257343.31	052° 17' 10.27"	038° 35' 21.32"	Картометрический метод	5.00	–
338	382400.48	1257425.39	052° 17' 10.48"	038° 35' 25.65"	Картометрический метод	5.00	–
339	382393.02	1257498.08	052° 17' 10.24"	038° 35' 29.48"	Картометрический метод	5.00	–
340	382408.53	1257584.08	052° 17' 10.74"	038° 35' 34.02"	Картометрический метод	5.00	–
341	382413.56	1257674.29	052° 17' 10.89"	038° 35' 38.78"	Картометрический метод	5.00	–
342	382376.96	1257833.67	052° 17' 09.70"	038° 35' 47.18"	Картометрический метод	5.00	–
343	382363.36	1257916.94	052° 17' 09.26"	038° 35' 51.58"	Картометрический метод	5.00	–
344	382340.40	1257960.07	052° 17' 08.51"	038° 35' 53.85"	Картометрический метод	5.00	–
345	382336.36	1257977.58	052° 17' 08.38"	038° 35' 54.77"	Картометрический метод	5.00	–
346	382346.46	1258001.15	052° 17' 08.71"	038° 35' 56.02"	Картометрический метод	5.00	–
347	382377.73	1258040.66	052° 17' 09.72"	038° 35' 58.10"	Картометрический метод	5.00	–
348	382387.53	1258088.01	052° 17' 10.03"	038° 36' 00.60"	Картометрический метод	5.00	–
349	382396.96	1258110.90	052° 17' 10.33"	038° 36' 01.81"	Картометрический метод	5.00	–
350	382442.07	1258131.78	052° 17' 11.79"	038° 36' 02.92"	Картометрический метод	5.00	–
351	382506.76	1258170.98	052° 17' 13.88"	038° 36' 04.99"	Картометрический метод	5.00	–
352	382602.16	1258266.93	052° 17' 16.96"	038° 36' 10.06"	Картометрический метод	5.00	–
353	382630.25	1258331.14	052° 17' 17.87"	038° 36' 13.45"	Картометрический метод	5.00	–
354	382692.57	1258373.68	052° 17' 19.88"	038° 36' 15.70"	Картометрический метод	5.00	–
355	382746.76	1258437.29	052° 17' 21.63"	038° 36' 19.06"	Картометрический метод	5.00	–
356	382769.32	1258503.47	052° 17' 22.36"	038° 36' 22.55"	Картометрический метод	5.00	–
357	382790.20	1258569.46	052° 17' 23.03"	038° 36' 26.04"	Картометрический	5.00	–

					метод		
358	382798.28	1258613.23	052° 17' 23.29"	038° 36' 28.35"	Картометрический метод	5.00	–
359	382795.63	1258658.01	052° 17' 23.20"	038° 36' 30.71"	Картометрический метод	5.00	–
360	382802.95	1258686.55	052° 17' 23.44"	038° 36' 32.22"	Картометрический метод	5.00	–
361	382814.06	1258818.19	052° 17' 23.79"	038° 36' 39.16"	Картометрический метод	5.00	–
362	382849.48	1259035.24	052° 17' 24.92"	038° 36' 50.62"	Картометрический метод	5.00	–
363	382857.60	1259070.41	052° 17' 25.18"	038° 36' 52.47"	Картометрический метод	5.00	–
364	382876.63	1259138.58	052° 17' 25.80"	038° 36' 56.07"	Картометрический метод	5.00	–
365	382903.37	1259198.95	052° 17' 26.66"	038° 36' 59.26"	Картометрический метод	5.00	–
366	382915.44	1259287.25	052° 17' 27.04"	038° 37' 03.92"	Картометрический метод	5.00	–
367	382928.23	1259324.96	052° 17' 27.45"	038° 37' 05.91"	Картометрический метод	5.00	–
368	382952.47	1259355.93	052° 17' 28.24"	038° 37' 07.55"	Картометрический метод	5.00	–
369	382974.31	1259393.52	052° 17' 28.94"	038° 37' 09.53"	Картометрический метод	5.00	–
370	382990.47	1259470.91	052° 17' 29.46"	038° 37' 13.62"	Картометрический метод	5.00	–
371	382986.23	1259540.78	052° 17' 29.32"	038° 37' 17.30"	Картометрический метод	5.00	–
372	382940.55	1259641.38	052° 17' 27.83"	038° 37' 22.61"	Картометрический метод	5.00	–
373	382868.98	1259710.79	052° 17' 25.51"	038° 37' 26.26"	Картометрический метод	5.00	–
374	382849.45	1259745.81	052° 17' 24.88"	038° 37' 28.11"	Картометрический метод	5.00	–
375	382821.02	1259820.84	052° 17' 23.95"	038° 37' 32.06"	Картометрический метод	5.00	–
376	382781.52	1259878.60	052° 17' 22.67"	038° 37' 35.11"	Картометрический метод	5.00	–
377	382695.75	1259940.00	052° 17' 19.89"	038° 37' 38.34"	Картометрический метод	5.00	–
378	382628.73	1259963.28	052° 17' 17.72"	038° 37' 39.56"	Картометрический метод	5.00	–
379	382558.56	1259961.95	052° 17' 15.45"	038° 37' 39.48"	Картометрический метод	5.00	–
380	382522.87	1259968.68	052° 17' 14.30"	038° 37' 39.83"	Картометрический метод	5.00	–
381	382430.85	1260005.86	052° 17' 11.32"	038° 37' 41.78"	Картометрический метод	5.00	–
382	382310.10	1260046.12	052° 17' 07.41"	038° 37' 43.90"	Картометрический метод	5.00	–
383	382275.08	1260055.55	052° 17' 06.28"	038° 37' 44.39"	Картометрический метод	5.00	–
384	382265.65	1260078.44	052° 17' 05.97"	038° 37' 45.60"	Картометрический метод	5.00	–
385	382268.35	1260124.90	052° 17' 06.05"	038° 37' 48.05"	Картометрический метод	5.00	–
386	382264.87	1260179.18	052° 17' 05.94"	038° 37' 50.91"	Картометрический метод	5.00	–
387	382220.68	1260290.24	052° 17' 04.50"	038° 37' 56.76"	Картометрический метод	5.00	–
388	382180.14	1260334.32	052° 17' 03.19"	038° 37' 59.08"	Картометрический метод	5.00	–
389	382149.16	1260361.92	052° 17' 02.18"	038° 38' 00.54"	Картометрический метод	5.00	–
390	382106.07	1260385.49	052° 17' 00.79"	038° 38' 01.78"	Картометрический метод	5.00	–
391	382101.36	1260409.06	052° 17' 00.63"	038° 38' 03.02"	Картометрический метод	5.00	–
392	382101.73	1260506.01	052° 17' 00.64"	038° 38' 08.13"	Картометрический метод	5.00	–
393	382088.86	1260566.90	052° 17' 00.22"	038° 38' 11.34"	Картометрический метод	5.00	–
394	382082.43	1260597.29	052° 17' 00.01"	038° 38' 12.95"	Картометрический метод	5.00	–
395	382019.42	1260693.24	052° 16' 57.96"	038° 38' 18.00"	Картометрический метод	5.00	–

396	381955.03	1260740.03	052° 16' 55.88"	038° 38' 20.46"	Картометрический метод	5.00	–
397	381846.16	1260763.24	052° 16' 52.35"	038° 38' 21.67"	Картометрический метод	5.00	–
398	381824.61	1260774.69	052° 16' 51.65"	038° 38' 22.28"	Картометрический метод	5.00	–
399	381821.24	1260788.83	052° 16' 51.54"	038° 38' 23.02"	Картометрический метод	5.00	–
400	381836.73	1260802.30	052° 16' 52.04"	038° 38' 23.73"	Картометрический метод	5.00	–
401	381908.73	1260809.85	052° 16' 54.37"	038° 38' 24.14"	Картометрический метод	5.00	–
402	381969.96	1260824.08	052° 16' 56.35"	038° 38' 24.90"	Картометрический метод	5.00	–
403	382049.21	1260836.30	052° 16' 58.92"	038° 38' 25.55"	Картометрический метод	5.00	–
404	382110.71	1260863.96	052° 17' 00.90"	038° 38' 27.02"	Картометрический метод	5.00	–
405	382159.51	1260910.48	052° 17' 02.48"	038° 38' 29.48"	Картометрический метод	5.00	–
406	382196.00	1260939.46	052° 17' 03.66"	038° 38' 31.01"	Картометрический метод	5.00	–
407	382247.68	1260953.50	052° 17' 05.33"	038° 38' 31.76"	Картометрический метод	5.00	–
408	382311.95	1260979.54	052° 17' 07.41"	038° 38' 33.14"	Картометрический метод	5.00	–
409	382405.84	1260997.60	052° 17' 10.44"	038° 38' 34.10"	Картометрический метод	5.00	–
410	382508.12	1261055.53	052° 17' 13.75"	038° 38' 37.17"	Картометрический метод	5.00	–
411	382551.73	1261107.20	052° 17' 15.16"	038° 38' 39.90"	Картометрический метод	5.00	–
412	382610.00	1261173.71	052° 17' 17.04"	038° 38' 43.42"	Картометрический метод	5.00	–
413	382637.62	1261236.28	052° 17' 17.92"	038° 38' 46.72"	Картометрический метод	5.00	–
414	382644.45	1261330.20	052° 17' 18.14"	038° 38' 51.68"	Картометрический метод	5.00	–
415	382621.47	1261403.67	052° 17' 17.39"	038° 38' 55.55"	Картометрический метод	5.00	–
416	382618.63	1261443.16	052° 17' 17.30"	038° 38' 57.63"	Картометрический метод	5.00	–
417	382637.29	1261470.63	052° 17' 17.90"	038° 38' 59.08"	Картометрический метод	5.00	–
418	382676.31	1261540.43	052° 17' 19.15"	038° 39' 02.77"	Картометрический метод	5.00	–
419	382719.62	1261682.64	052° 17' 20.54"	038° 39' 10.28"	Картометрический метод	5.00	–
420	382753.54	1261740.25	052° 17' 21.64"	038° 39' 13.32"	Картометрический метод	5.00	–
421	382848.03	1261795.45	052° 17' 24.69"	038° 39' 16.25"	Картометрический метод	5.00	–
422	382916.62	1261819.28	052° 17' 26.91"	038° 39' 17.51"	Картометрический метод	5.00	–
423	382978.05	1261855.65	052° 17' 28.89"	038° 39' 19.44"	Картометрический метод	5.00	–
424	383033.35	1261926.83	052° 17' 30.68"	038° 39' 23.20"	Картометрический метод	5.00	–
425	383060.04	1261990.72	052° 17' 31.53"	038° 39' 26.58"	Картометрический метод	5.00	–
426	383062.62	1262073.67	052° 17' 31.61"	038° 39' 30.95"	Картометрический метод	5.00	–
427	383044.65	1262194.55	052° 17' 31.02"	038° 39' 37.33"	Картометрический метод	5.00	–
428	383010.64	1262257.92	052° 17' 29.92"	038° 39' 40.67"	Картометрический метод	5.00	–
429	382970.83	1262291.22	052° 17' 28.62"	038° 39' 42.42"	Картометрический метод	5.00	–
430	382956.51	1262303.20	052° 17' 28.16"	038° 39' 43.05"	Картометрический метод	5.00	–
431	382934.97	1262334.85	052° 17' 27.46"	038° 39' 44.72"	Картометрический метод	5.00	–
432	382922.85	1262377.94	052° 17' 27.07"	038° 39' 46.99"	Картометрический метод	5.00	–
433	382903.67	1262421.18	052° 17' 26.44"	038° 39' 49.27"	Картометрический метод	5.00	–
434	382833.39	1262500.01	052° 17' 24.16"	038° 39' 53.42"	Картометрический	5.00	–

					метод		
435	382784.94	1262536.74	052° 17' 22.59"	038° 39' 55.35"	Картометрический метод	5.00	–
436	382681.34	1262574.25	052° 17' 19.24"	038° 39' 57.31"	Картометрический метод	5.00	–
437	382479.02	1262576.38	052° 17' 12.69"	038° 39' 57.40"	Картометрический метод	5.00	–
438	382421.87	1262567.83	052° 17' 10.84"	038° 39' 56.94"	Картометрический метод	5.00	–
439	382397.63	1262569.85	052° 17' 10.06"	038° 39' 57.04"	Картометрический метод	5.00	–
440	382356.56	1262604.19	052° 17' 08.73"	038° 39' 58.85"	Картометрический метод	5.00	–
441	382296.05	1262653.34	052° 17' 06.76"	038° 40' 01.44"	Картометрический метод	5.00	–
442	382213.69	1262743.20	052° 17' 04.09"	038° 40' 06.17"	Картометрический метод	5.00	–
443	382153.81	1262775.01	052° 17' 02.15"	038° 40' 07.84"	Картометрический метод	5.00	–
444	382136.25	1262791.84	052° 17' 01.58"	038° 40' 08.72"	Картометрический метод	5.00	–
445	382064.77	1262843.23	052° 16' 59.27"	038° 40' 11.42"	Картометрический метод	5.00	–
446	382013.23	1262867.04	052° 16' 57.60"	038° 40' 12.67"	Картометрический метод	5.00	–
447	381942.64	1262899.18	052° 16' 55.31"	038° 40' 14.36"	Картометрический метод	5.00	–
448	381874.39	1262910.55	052° 16' 53.10"	038° 40' 14.95"	Картометрический метод	5.00	–
449	381784.24	1262964.33	052° 16' 50.18"	038° 40' 17.77"	Картометрический метод	5.00	–
450	381660.09	1262990.27	052° 16' 46.16"	038° 40' 19.12"	Картометрический метод	5.00	–
451	381604.51	1262991.93	052° 16' 44.36"	038° 40' 19.20"	Картометрический метод	5.00	–
452	381537.91	1262972.49	052° 16' 42.21"	038° 40' 18.17"	Картометрический метод	5.00	–
453	381479.72	1262930.10	052° 16' 40.33"	038° 40' 15.92"	Картометрический метод	5.00	–
454	381437.25	1262875.31	052° 16' 38.96"	038° 40' 13.03"	Картометрический метод	5.00	–
455	381409.82	1262792.73	052° 16' 38.08"	038° 40' 08.67"	Картометрический метод	5.00	–
456	381400.40	1262765.12	052° 16' 37.78"	038° 40' 07.21"	Картометрический метод	5.00	–
457	381386.26	1262759.06	052° 16' 37.32"	038° 40' 06.89"	Картометрический метод	5.00	–
458	381363.36	1262761.08	052° 16' 36.58"	038° 40' 06.99"	Картометрический метод	5.00	–
459	381333.25	1262770.24	052° 16' 35.61"	038° 40' 07.47"	Картометрический метод	5.00	–
460	381268.42	1262773.20	052° 16' 33.51"	038° 40' 07.62"	Картометрический метод	5.00	–
461	381247.54	1262780.61	052° 16' 32.83"	038° 40' 08.01"	Картометрический метод	5.00	–
462	381231.38	1262825.72	052° 16' 32.31"	038° 40' 10.39"	Картометрический метод	5.00	–
463	381194.35	1262880.93	052° 16' 31.10"	038° 40' 13.29"	Картометрический метод	5.00	–
464	381162.50	1262928.24	052° 16' 30.07"	038° 40' 15.78"	Картометрический метод	5.00	–
465	381120.28	1262960.39	052° 16' 28.70"	038° 40' 17.47"	Картометрический метод	5.00	–
466	381108.83	1262980.59	052° 16' 28.33"	038° 40' 18.54"	Картометрический метод	5.00	–
467	381115.57	1263025.71	052° 16' 28.54"	038° 40' 20.92"	Картометрический метод	5.00	–
468	381131.20	1263111.81	052° 16' 29.04"	038° 40' 25.46"	Картометрический метод	5.00	–
469	381157.88	1263199.75	052° 16' 29.90"	038° 40' 30.10"	Картометрический метод	5.00	–
470	381151.24	1263304.83	052° 16' 29.67"	038° 40' 35.64"	Картометрический метод	5.00	–
471	381124.30	1263368.27	052° 16' 28.80"	038° 40' 38.99"	Картометрический метод	5.00	–
472	381024.32	1263471.61	052° 16' 25.55"	038° 40' 44.42"	Картометрический метод	5.00	–

473	380938.94	1263513.90	052° 16' 22.79"	038° 40' 46.64"	Картометрический метод	5.00	–
474	380871.69	1263529.71	052° 16' 20.61"	038° 40' 47.46"	Картометрический метод	5.00	–
475	380758.11	1263516.33	052° 16' 16.93"	038° 40' 46.74"	Картометрический метод	5.00	–
476	380698.40	1263544.34	052° 16' 15.00"	038° 40' 48.21"	Картометрический метод	5.00	–
477	380625.41	1263554.52	052° 16' 12.64"	038° 40' 48.74"	Картометрический метод	5.00	–
478	380582.43	1263567.93	052° 16' 11.25"	038° 40' 49.44"	Картометрический метод	5.00	–
479	380479.25	1263610.85	052° 16' 07.90"	038° 40' 51.69"	Картометрический метод	5.00	–
480	380463.76	1263635.09	052° 16' 07.40"	038° 40' 52.96"	Картометрический метод	5.00	–
481	380466.46	1263667.41	052° 16' 07.49"	038° 40' 54.67"	Картометрический метод	5.00	–
482	380483.29	1263728.69	052° 16' 08.02"	038° 40' 57.90"	Картометрический метод	5.00	–
483	380494.34	1263779.63	052° 16' 08.38"	038° 41' 00.59"	Картометрический метод	5.00	–
484	380528.48	1263827.76	052° 16' 09.48"	038° 41' 03.13"	Картометрический метод	5.00	–
485	380548.87	1263896.77	052° 16' 10.13"	038° 41' 06.78"	Картометрический метод	5.00	–
486	380569.59	1263962.51	052° 16' 10.80"	038° 41' 10.25"	Картометрический метод	5.00	–
487	380597.64	1264006.69	052° 16' 11.70"	038° 41' 12.58"	Картометрический метод	5.00	–
488	380632.10	1264027.65	052° 16' 12.81"	038° 41' 13.69"	Картометрический метод	5.00	–
489	380677.22	1264068.06	052° 16' 14.27"	038° 41' 15.83"	Картометрический метод	5.00	–
490	380728.28	1264112.88	052° 16' 15.92"	038° 41' 18.20"	Картометрический метод	5.00	–
491	380831.81	1264245.74	052° 16' 19.25"	038° 41' 25.22"	Картометрический метод	5.00	–
492	380868.12	1264331.77	052° 16' 20.42"	038° 41' 29.76"	Картометрический метод	5.00	–
493	380873.30	1264404.63	052° 16' 20.58"	038° 41' 33.61"	Картометрический метод	5.00	–
494	380888.17	1264480.75	052° 16' 21.06"	038° 41' 37.62"	Картометрический метод	5.00	–
495	380889.11	1264618.23	052° 16' 21.07"	038° 41' 44.87"	Картометрический метод	5.00	–
496	380859.39	1264725.05	052° 16' 20.10"	038° 41' 50.50"	Картометрический метод	5.00	–
497	380821.42	1264781.67	052° 16' 18.87"	038° 41' 53.48"	Картометрический метод	5.00	–
498	380751.10	1264834.59	052° 16' 16.59"	038° 41' 56.26"	Картометрический метод	5.00	–
499	380683.25	1264859.29	052° 16' 14.39"	038° 41' 57.56"	Картометрический метод	5.00	–
500	380585.46	1264858.59	052° 16' 11.23"	038° 41' 57.50"	Картометрический метод	5.00	–
501	380519.43	1264862.00	052° 16' 09.09"	038° 41' 57.67"	Картометрический метод	5.00	–
502	380401.91	1264836.32	052° 16' 05.29"	038° 41' 56.30"	Картометрический метод	5.00	–
503	380279.89	1264792.36	052° 16' 01.35"	038° 41' 53.96"	Картометрический метод	5.00	–
504	380221.70	1264754.15	052° 15' 59.47"	038° 41' 51.94"	Картометрический метод	5.00	–
505	380180.12	1264698.30	052° 15' 58.13"	038° 41' 48.99"	Картометрический метод	5.00	–
506	380156.07	1264689.20	052° 15' 57.35"	038° 41' 48.50"	Картометрический метод	5.00	–
507	380058.41	1264699.35	052° 15' 54.19"	038° 41' 49.02"	Картометрический метод	5.00	–
508	379987.03	1264684.17	052° 15' 51.88"	038° 41' 48.21"	Картометрический метод	5.00	–
509	379966.15	1264684.17	052° 15' 51.21"	038° 41' 48.21"	Картометрический метод	5.00	–
510	379962.79	1264703.70	052° 15' 51.10"	038° 41' 49.24"	Картометрический метод	5.00	–
511	379962.79	1264755.55	052° 15' 51.09"	038° 41' 51.97"	Картометрический	5.00	–

					метод		
512	379952.92	1264803.51	052° 15' 50.77"	038° 41' 54.50"	Картометрический метод	5.00	–
513	379920.05	1264863.68	052° 15' 49.70"	038° 41' 57.67"	Картометрический метод	5.00	–
514	379905.21	1264903.02	052° 15' 49.21"	038° 41' 59.74"	Картометрический метод	5.00	–
515	379844.95	1265039.70	052° 15' 47.25"	038° 42' 06.94"	Картометрический метод	5.00	–
516	379835.31	1265079.17	052° 15' 46.93"	038° 42' 09.02"	Картометрический метод	5.00	–
517	379844.73	1265108.20	052° 15' 47.24"	038° 42' 10.55"	Картометрический метод	5.00	–
518	379854.38	1265196.59	052° 15' 47.54"	038° 42' 15.21"	Картометрический метод	5.00	–
519	379866.50	1265224.88	052° 15' 47.93"	038° 42' 16.70"	Картометрический метод	5.00	–
520	379902.63	1265255.82	052° 15' 49.10"	038° 42' 18.34"	Картометрический метод	5.00	–
521	379984.58	1265372.15	052° 15' 51.74"	038° 42' 24.49"	Картометрический метод	5.00	–
522	380031.47	1265478.06	052° 15' 53.24"	038° 42' 30.08"	Картометрический метод	5.00	–
523	380040.22	1265522.50	052° 15' 53.52"	038° 42' 32.42"	Картометрический метод	5.00	–
524	380043.18	1265577.87	052° 15' 53.61"	038° 42' 35.35"	Картометрический метод	5.00	–
525	380055.80	1265651.03	052° 15' 54.01"	038° 42' 39.21"	Картометрический метод	5.00	–
526	380073.79	1265758.28	052° 15' 54.58"	038° 42' 44.86"	Картометрический метод	5.00	–
527	380068.27	1265825.97	052° 15' 54.40"	038° 42' 48.43"	Картометрический метод	5.00	–
528	380040.43	1265887.92	052° 15' 53.49"	038° 42' 51.69"	Картометрический метод	5.00	–
529	379935.97	1265994.90	052° 15' 50.10"	038° 42' 57.32"	Картометрический метод	5.00	–
530	379832.04	1266053.08	052° 15' 46.73"	038° 43' 00.37"	Картометрический метод	5.00	–
531	379767.23	1266072.25	052° 15' 44.63"	038° 43' 01.37"	Картометрический метод	5.00	–
532	379644.24	1266068.02	052° 15' 40.65"	038° 43' 01.12"	Картометрический метод	5.00	–
533	379506.93	1266098.21	052° 15' 36.21"	038° 43' 02.69"	Картометрический метод	5.00	–
534	379483.36	1266115.05	052° 15' 35.44"	038° 43' 03.58"	Картометрический метод	5.00	–
535	379472.65	1266154.29	052° 15' 35.09"	038° 43' 05.64"	Картометрический метод	5.00	–
536	379410.88	1266264.16	052° 15' 33.08"	038° 43' 11.42"	Картометрический метод	5.00	–
537	379345.32	1266311.67	052° 15' 30.96"	038° 43' 13.92"	Картометрический метод	5.00	–
538	379323.10	1266335.23	052° 15' 30.24"	038° 43' 15.16"	Картометрический метод	5.00	–
539	379317.72	1266360.82	052° 15' 30.06"	038° 43' 16.50"	Картометрический метод	5.00	–
540	379313.77	1266396.36	052° 15' 29.93"	038° 43' 18.38"	Картометрический метод	5.00	–
541	379289.01	1266467.75	052° 15' 29.12"	038° 43' 22.14"	Картометрический метод	5.00	–
542	379292.37	1266521.74	052° 15' 29.22"	038° 43' 24.98"	Картометрический метод	5.00	–
543	379341.98	1266590.04	052° 15' 30.82"	038° 43' 28.59"	Картометрический метод	5.00	–
544	379385.17	1266714.16	052° 15' 32.20"	038° 43' 35.15"	Картометрический метод	5.00	–
545	379400.94	1266732.46	052° 15' 32.71"	038° 43' 36.11"	Картометрический метод	5.00	–
546	379448.84	1266828.30	052° 15' 34.25"	038° 43' 41.17"	Картометрический метод	5.00	–
547	379458.03	1266894.63	052° 15' 34.54"	038° 43' 44.67"	Картометрический метод	5.00	–
548	379447.00	1266942.60	052° 15' 34.18"	038° 43' 47.20"	Картометрический метод	5.00	–
549	379447.67	1266970.88	052° 15' 34.20"	038° 43' 48.69"	Картометрический метод	5.00	–

550	379465.85	1267006.57	052° 15' 34.78"	038° 43' 50.58"	Картометрический метод	5.00	–
551	379509.03	1267076.74	052° 15' 36.17"	038° 43' 54.28"	Картометрический метод	5.00	–
552	379561.03	1267211.40	052° 15' 37.84"	038° 44' 01.39"	Картометрический метод	5.00	–
553	379587.82	1267242.89	052° 15' 38.70"	038° 44' 03.06"	Картометрический метод	5.00	–
554	379616.76	1267307.05	052° 15' 39.63"	038° 44' 06.45"	Картометрический метод	5.00	–
555	379716.25	1267544.88	052° 15' 42.82"	038° 44' 19.00"	Картометрический метод	5.00	–
556	379725.99	1267613.54	052° 15' 43.13"	038° 44' 22.63"	Картометрический метод	5.00	–
557	379706.35	1267699.55	052° 15' 42.48"	038° 44' 27.16"	Картометрический метод	5.00	–
558	379674.87	1267759.65	052° 15' 41.46"	038° 44' 30.32"	Картометрический метод	5.00	–
559	379625.11	1267805.77	052° 15' 39.84"	038° 44' 32.74"	Картометрический метод	5.00	–
560	379484.30	1267864.53	052° 15' 35.28"	038° 44' 35.81"	Картометрический метод	5.00	–
561	379317.04	1267885.97	052° 15' 29.87"	038° 44' 36.91"	Картометрический метод	5.00	–
562	379280.01	1267893.37	052° 15' 28.67"	038° 44' 37.30"	Картометрический метод	5.00	–
563	379266.54	1267916.94	052° 15' 28.23"	038° 44' 38.54"	Картометрический метод	5.00	–
564	379255.01	1267962.50	052° 15' 27.85"	038° 44' 40.94"	Картометрический метод	5.00	–
565	379180.54	1268096.62	052° 15' 25.43"	038° 44' 47.99"	Картометрический метод	5.00	–
566	379139.41	1268133.09	052° 15' 24.09"	038° 44' 49.91"	Картометрический метод	5.00	–
567	379129.18	1268155.31	052° 15' 23.76"	038° 44' 51.08"	Картометрический метод	5.00	–
568	379131.87	1268192.34	052° 15' 23.84"	038° 44' 53.03"	Картометрический метод	5.00	–
569	379104.92	1268275.92	052° 15' 22.96"	038° 44' 57.43"	Картометрический метод	5.00	–
570	379067.90	1268324.99	052° 15' 21.76"	038° 45' 00.01"	Картометрический метод	5.00	–
571	379064.54	1268346.54	052° 15' 21.64"	038° 45' 01.15"	Картометрический метод	5.00	–
572	379089.70	1268396.61	052° 15' 22.45"	038° 45' 03.79"	Картометрический метод	5.00	–
573	379096.72	1268464.05	052° 15' 22.67"	038° 45' 07.35"	Картометрический метод	5.00	–
574	379080.82	1268529.96	052° 15' 22.15"	038° 45' 10.82"	Картометрический метод	5.00	–
575	379065.88	1268617.23	052° 15' 21.66"	038° 45' 15.42"	Картометрический метод	5.00	–
576	379071.27	1268642.14	052° 15' 21.83"	038° 45' 16.73"	Картометрический метод	5.00	–
577	379091.47	1268651.57	052° 15' 22.48"	038° 45' 17.23"	Картометрический метод	5.00	–
578	379148.60	1268648.58	052° 15' 24.33"	038° 45' 17.09"	Картометрический метод	5.00	–
579	379228.03	1268667.50	052° 15' 26.90"	038° 45' 18.10"	Картометрический метод	5.00	–
580	379286.05	1268706.76	052° 15' 28.77"	038° 45' 20.18"	Картометрический метод	5.00	–
581	379362.80	1268770.32	052° 15' 31.24"	038° 45' 23.55"	Картометрический метод	5.00	–
582	379404.71	1268825.77	052° 15' 32.59"	038° 45' 26.48"	Картометрический метод	5.00	–
583	379425.45	1268889.26	052° 15' 33.26"	038° 45' 29.83"	Картометрический метод	5.00	–
584	379447.67	1268909.46	052° 15' 33.97"	038° 45' 30.90"	Картометрический метод	5.00	–
585	379502.58	1268952.64	052° 15' 35.74"	038° 45' 33.19"	Картометрический метод	5.00	–
586	379589.87	1268987.56	052° 15' 38.56"	038° 45' 35.05"	Картометрический метод	5.00	–
587	379648.26	1269024.40	052° 15' 40.45"	038° 45' 37.00"	Картометрический метод	5.00	–
588	379690.64	1269078.91	052° 15' 41.81"	038° 45' 39.88"	Картометрический	5.00	–

					метод		
589	379718.52	1269160.46	052° 15' 42.70"	038° 45' 44.19"	Картометрический метод	5.00	–
590	379726.27	1269215.94	052° 15' 42.95"	038° 45' 47.12"	Картометрический метод	5.00	–
591	379738.82	1269293.06	052° 15' 43.34"	038° 45' 51.18"	Картометрический метод	5.00	–
592	379728.85	1269524.73	052° 15' 42.99"	038° 46' 03.40"	Картометрический метод	5.00	–
593	379714.48	1269619.19	052° 15' 42.51"	038° 46' 08.37"	Картометрический метод	5.00	–
594	379681.33	1269688.53	052° 15' 41.43"	038° 46' 12.02"	Картометрический метод	5.00	–
595	379672.57	1269714.12	052° 15' 41.15"	038° 46' 13.37"	Картометрический метод	5.00	–
596	379674.59	1269752.50	052° 15' 41.21"	038° 46' 15.39"	Картометрический метод	5.00	–
597	379665.04	1269852.67	052° 15' 40.89"	038° 46' 20.67"	Картометрический метод	5.00	–
598	379639.10	1269915.21	052° 15' 40.04"	038° 46' 23.97"	Картометрический метод	5.00	–
599	379636.98	1270043.11	052° 15' 39.95"	038° 46' 30.71"	Картометрический метод	5.00	–
600	379646.31	1270074.36	052° 15' 40.25"	038° 46' 32.36"	Картометрический метод	5.00	–
601	379669.21	1270076.38	052° 15' 40.99"	038° 46' 32.47"	Картометрический метод	5.00	–
602	379718.36	1270058.20	052° 15' 42.58"	038° 46' 31.52"	Картометрический метод	5.00	–
603	379780.31	1270054.16	052° 15' 44.59"	038° 46' 31.32"	Картометрический метод	5.00	–
604	379871.29	1270055.70	052° 15' 47.53"	038° 46' 31.42"	Картометрический метод	5.00	–
605	379992.76	1270101.50	052° 15' 51.46"	038° 46' 33.86"	Картометрический метод	5.00	–
606	380058.69	1270149.52	052° 15' 53.58"	038° 46' 36.41"	Картометрический метод	5.00	–
607	380126.05	1270247.78	052° 15' 55.75"	038° 46' 41.61"	Картометрический метод	5.00	–
608	380145.52	1270316.07	052° 15' 56.37"	038° 46' 45.21"	Картометрический метод	5.00	–
609	380138.31	1270418.30	052° 15' 56.12"	038° 46' 50.60"	Картометрический метод	5.00	–
610	380123.45	1270474.16	052° 15' 55.63"	038° 46' 53.54"	Картометрический метод	5.00	–
611	380090.05	1270523.49	052° 15' 54.55"	038° 46' 56.14"	Картометрический метод	5.00	–
612	380080.62	1270559.85	052° 15' 54.24"	038° 46' 58.05"	Картометрический метод	5.00	–
613	380094.17	1270615.96	052° 15' 54.67"	038° 47' 01.01"	Картометрический метод	5.00	–
614	380128.24	1270659.13	052° 15' 55.76"	038° 47' 03.30"	Картометрический метод	5.00	–
615	380160.90	1270715.83	052° 15' 56.81"	038° 47' 06.29"	Картометрический метод	5.00	–
616	380213.95	1270754.45	052° 15' 58.52"	038° 47' 08.34"	Картометрический метод	5.00	–
617	380251.66	1270799.56	052° 15' 59.74"	038° 47' 10.73"	Картометрический метод	5.00	–
618	380324.24	1270910.98	052° 16' 02.07"	038° 47' 16.62"	Картометрический метод	5.00	–
619	380383.41	1271026.54	052° 16' 03.97"	038° 47' 22.73"	Картометрический метод	5.00	–
620	380418.08	1271139.18	052° 16' 05.08"	038° 47' 28.68"	Картометрический метод	5.00	–
621	380413.89	1271252.95	052° 16' 04.93"	038° 47' 34.67"	Картометрический метод	5.00	–
622	380391.93	1271319.03	052° 16' 04.21"	038° 47' 38.15"	Картометрический метод	5.00	–
623	380371.58	1271465.19	052° 16' 03.53"	038° 47' 45.86"	Картометрический метод	5.00	–
624	380338.52	1271556.41	052° 16' 02.44"	038° 47' 50.66"	Картометрический метод	5.00	–
625	380318.32	1271643.95	052° 16' 01.78"	038° 47' 55.27"	Картометрический метод	5.00	–
626	380311.58	1271682.33	052° 16' 01.56"	038° 47' 57.29"	Картометрический метод	5.00	–

627	380319.66	1271695.79	052° 16' 01.82"	038° 47' 58.00"	Картометрический метод	5.00	–
628	380344.58	1271697.14	052° 16' 02.62"	038° 47' 58.08"	Картометрический метод	5.00	–
629	380399.12	1271683.67	052° 16' 04.39"	038° 47' 57.38"	Картометрический метод	5.00	–
630	380462.58	1271678.35	052° 16' 06.44"	038° 47' 57.12"	Картометрический метод	5.00	–
631	380529.08	1271690.41	052° 16' 08.59"	038° 47' 57.77"	Картометрический метод	5.00	–
632	380560.73	1271685.69	052° 16' 09.62"	038° 47' 57.53"	Картометрический метод	5.00	–
633	380590.49	1271668.96	052° 16' 10.58"	038° 47' 56.65"	Картометрический метод	5.00	–
634	380656.78	1271655.13	052° 16' 12.73"	038° 47' 55.94"	Картометрический метод	5.00	–
635	380699.02	1271639.01	052° 16' 14.10"	038° 47' 55.10"	Картометрический метод	5.00	–
636	380764.64	1271624.22	052° 16' 16.22"	038° 47' 54.33"	Картометрический метод	5.00	–
637	380831.46	1271632.02	052° 16' 18.38"	038° 47' 54.76"	Картометрический метод	5.00	–
638	380944.83	1271687.56	052° 16' 22.04"	038° 47' 57.71"	Картометрический метод	5.00	–
639	381084.27	1271799.63	052° 16' 26.54"	038° 48' 03.66"	Картометрический метод	5.00	–
640	381246.96	1271966.16	052° 16' 31.78"	038° 48' 12.48"	Картометрический метод	5.00	–
641	381314.31	1272053.55	052° 16' 33.94"	038° 48' 17.10"	Картометрический метод	5.00	–
642	381431.28	1272318.59	052° 16' 37.69"	038° 48' 31.11"	Картометрический метод	5.00	–
643	381485.13	1272484.58	052° 16' 39.41"	038° 48' 39.88"	Картометрический метод	5.00	–
644	381485.07	1272570.15	052° 16' 39.39"	038° 48' 44.39"	Картометрический метод	5.00	–
645	381454.26	1272688.99	052° 16' 38.38"	038° 48' 50.65"	Картометрический метод	5.00	–
646	381452.24	1272739.49	052° 16' 38.31"	038° 48' 53.31"	Картометрический метод	5.00	–
647	381475.55	1272812.31	052° 16' 39.05"	038° 48' 57.16"	Картометрический метод	5.00	–
648	381477.09	1272879.65	052° 16' 39.09"	038° 49' 00.71"	Картометрический метод	5.00	–
649	381410.99	1273073.12	052° 16' 36.92"	038° 49' 10.90"	Картометрический метод	5.00	–
650	381403.72	1273168.12	052° 16' 36.67"	038° 49' 15.91"	Картометрический метод	5.00	–
651	381385.76	1273260.77	052° 16' 36.08"	038° 49' 20.79"	Картометрический метод	5.00	–
652	381301.66	1273499.91	052° 16' 33.32"	038° 49' 33.38"	Картометрический метод	5.00	–
653	381255.51	1273633.48	052° 16' 31.81"	038° 49' 40.42"	Картометрический метод	5.00	–
654	381155.86	1273746.41	052° 16' 28.57"	038° 49' 46.35"	Картометрический метод	5.00	–
655	381074.49	1273789.92	052° 16' 25.93"	038° 49' 48.62"	Картометрический метод	5.00	–
656	381061.03	1273812.81	052° 16' 25.49"	038° 49' 49.83"	Картометрический метод	5.00	–
657	381067.76	1273843.79	052° 16' 25.70"	038° 49' 51.46"	Картометрический метод	5.00	–
658	381098.73	1273881.50	052° 16' 26.70"	038° 49' 53.46"	Картометрический метод	5.00	–
659	381164.05	1273974.42	052° 16' 28.79"	038° 49' 58.38"	Картометрический метод	5.00	–
660	381237.70	1274087.48	052° 16' 31.16"	038° 50' 04.36"	Картометрический метод	5.00	–
661	381276.23	1274227.02	052° 16' 32.38"	038° 50' 11.73"	Картометрический метод	5.00	–
662	381268.85	1274388.64	052° 16' 32.12"	038° 50' 20.25"	Картометрический метод	5.00	–
663	381244.18	1274467.99	052° 16' 31.31"	038° 50' 24.43"	Картометрический метод	5.00	–
664	381220.61	1274510.41	052° 16' 30.54"	038° 50' 26.66"	Картометрический метод	5.00	–
665	381181.56	1274555.52	052° 16' 29.27"	038° 50' 29.03"	Картометрический	5.00	–

					метод		
666	381186.27	1274579.09	052° 16' 29.42"	038° 50' 30.27"	Картометрический метод	5.00	–
667	381218.96	1274607.74	052° 16' 30.47"	038° 50' 31.79"	Картометрический метод	5.00	–
668	381248.89	1274665.28	052° 16' 31.43"	038° 50' 34.83"	Картометрический метод	5.00	–
669	381280.54	1274738.67	052° 16' 32.44"	038° 50' 38.71"	Картометрический метод	5.00	–
670	381294.68	1274814.76	052° 16' 32.89"	038° 50' 42.73"	Картометрический метод	5.00	–
671	381305.78	1274883.28	052° 16' 33.24"	038° 50' 46.35"	Картометрический метод	5.00	–
672	381300.67	1274953.86	052° 16' 33.06"	038° 50' 50.07"	Картометрический метод	5.00	–
673	381283.23	1275000.61	052° 16' 32.49"	038° 50' 52.53"	Картометрический метод	5.00	–
674	381248.22	1275063.23	052° 16' 31.34"	038° 50' 55.82"	Картометрический метод	5.00	–
675	381225.32	1275117.77	052° 16' 30.59"	038° 50' 58.69"	Картометрический метод	5.00	–
676	381237.38	1275160.82	052° 16' 30.98"	038° 51' 00.97"	Картометрический метод	5.00	–
677	381239.67	1275247.96	052° 16' 31.04"	038° 51' 05.56"	Картометрический метод	5.00	–
678	381221.28	1275309.68	052° 16' 30.43"	038° 51' 08.81"	Картометрический метод	5.00	–
679	381225.32	1275339.98	052° 16' 30.56"	038° 51' 10.41"	Картометрический метод	5.00	–
680	381239.46	1275403.27	052° 16' 31.00"	038° 51' 13.75"	Картометрический метод	5.00	–
681	381247.32	1275449.11	052° 16' 31.25"	038° 51' 16.17"	Картометрический метод	5.00	–
682	381232.28	1275667.21	052° 16' 30.73"	038° 51' 27.67"	Картометрический метод	5.00	–
683	381188.83	1275844.83	052° 16' 29.29"	038° 51' 37.03"	Картометрический метод	5.00	–
684	381168.76	1275933.88	052° 16' 28.63"	038° 51' 41.72"	Картометрический метод	5.00	–
685	381173.48	1275964.18	052° 16' 28.78"	038° 51' 43.32"	Картометрический метод	5.00	–
686	381212.36	1275992.51	052° 16' 30.03"	038° 51' 44.82"	Картометрический метод	5.00	–
687	381244.06	1276008.46	052° 16' 31.05"	038° 51' 45.67"	Картометрический метод	5.00	–
688	381305.11	1276061.99	052° 16' 33.02"	038° 51' 48.51"	Картометрический метод	5.00	–
689	381341.28	1276119.06	052° 16' 34.18"	038° 51' 51.53"	Картометрический метод	5.00	–
690	381356.38	1276184.93	052° 16' 34.66"	038° 51' 55.01"	Картометрический метод	5.00	–
691	381397.85	1276408.63	052° 16' 35.96"	038° 52' 06.82"	Картометрический метод	5.00	–
692	381391.86	1276487.47	052° 16' 35.75"	038° 52' 10.98"	Картометрический метод	5.00	–
693	381401.99	1276523.80	052° 16' 36.07"	038° 52' 12.90"	Картометрический метод	5.00	–
694	381428.29	1276607.26	052° 16' 36.91"	038° 52' 17.31"	Картометрический метод	5.00	–
695	381478.34	1276654.70	052° 16' 38.52"	038° 52' 19.82"	Картометрический метод	5.00	–
696	381523.50	1276730.61	052° 16' 39.97"	038° 52' 23.84"	Картометрический метод	5.00	–
697	381547.75	1276751.59	052° 16' 40.75"	038° 52' 24.95"	Картометрический метод	5.00	–
698	381626.32	1276870.24	052° 16' 43.27"	038° 52' 31.23"	Картометрический метод	5.00	–
699	381684.15	1277001.97	052° 16' 45.12"	038° 52' 38.20"	Картометрический метод	5.00	–
700	381700.86	1277135.21	052° 16' 45.64"	038° 52' 45.23"	Картометрический метод	5.00	–
701	381700.99	1277214.86	052° 16' 45.63"	038° 52' 49.43"	Картометрический метод	5.00	–
702	381673.50	1277349.74	052° 16' 44.71"	038° 52' 56.54"	Картометрический метод	5.00	–
703	381574.92	1277556.96	052° 16' 41.49"	038° 53' 07.44"	Картометрический метод	5.00	–

704	381549.28	1277596.20	052° 16' 40.65"	038° 53' 09.50"	Картометрический метод	5.00	–
705	381400.22	1277723.00	052° 16' 35.80"	038° 53' 16.15"	Картометрический метод	5.00	–
706	381311.08	1277760.27	052° 16' 32.91"	038° 53' 18.09"	Картометрический метод	5.00	–
707	381240.74	1277772.58	052° 16' 30.64"	038° 53' 18.72"	Картометрический метод	5.00	–
708	381089.61	1277743.26	052° 16' 25.75"	038° 53' 17.12"	Картометрический метод	5.00	–
709	380996.83	1277702.45	052° 16' 22.76"	038° 53' 14.95"	Картометрический метод	5.00	–
710	380923.18	1277683.81	052° 16' 20.38"	038° 53' 13.94"	Картометрический метод	5.00	–
711	380748.37	1277607.21	052° 16' 14.74"	038° 53' 09.85"	Картометрический метод	5.00	–
712	380618.97	1277513.00	052° 16' 10.57"	038° 53' 04.84"	Картометрический метод	5.00	–
713	380480.57	1277356.25	052° 16' 06.12"	038° 52' 56.54"	Картометрический метод	5.00	–
714	380411.60	1277248.79	052° 16' 03.91"	038° 52' 50.85"	Картометрический метод	5.00	–
715	380287.61	1277100.00	052° 15' 59.92"	038° 52' 42.97"	Картометрический метод	5.00	–
716	380248.29	1277033.46	052° 15' 58.66"	038° 52' 39.45"	Картометрический метод	5.00	–
717	380228.09	1277022.01	052° 15' 58.01"	038° 52' 38.84"	Картометрический метод	5.00	–
718	380222.03	1277040.87	052° 15' 57.81"	038° 52' 39.83"	Картометрический метод	5.00	–
719	380253.68	1277096.08	052° 15' 58.82"	038° 52' 42.75"	Картометрический метод	5.00	–
720	380265.80	1277164.76	052° 15' 59.20"	038° 52' 46.38"	Картометрический метод	5.00	–
721	380283.71	1277256.09	052° 15' 59.77"	038° 52' 51.20"	Картометрический метод	5.00	–
722	380314.10	1277327.20	052° 16' 00.74"	038° 52' 54.96"	Картометрический метод	5.00	–
723	380328.42	1277375.52	052° 16' 01.19"	038° 52' 57.51"	Картометрический метод	5.00	–
724	380331.11	1277411.21	052° 16' 01.27"	038° 52' 59.39"	Картометрический метод	5.00	–
725	380323.60	1277509.73	052° 16' 01.01"	038° 53' 04.58"	Картометрический метод	5.00	–
726	380339.87	1277563.39	052° 16' 01.53"	038° 53' 07.42"	Картометрический метод	5.00	–
727	380349.29	1277605.14	052° 16' 01.83"	038° 53' 09.62"	Картометрический метод	5.00	–
728	380366.80	1277626.68	052° 16' 02.39"	038° 53' 10.76"	Картометрический метод	5.00	–
729	380413.50	1277645.24	052° 16' 03.90"	038° 53' 11.76"	Картометрический метод	5.00	–
730	380538.46	1277735.88	052° 16' 07.92"	038° 53' 16.57"	Картометрический метод	5.00	–
731	380607.95	1277805.99	052° 16' 10.16"	038° 53' 20.29"	Картометрический метод	5.00	–
732	380641.03	1277853.20	052° 16' 11.22"	038° 53' 22.79"	Картометрический метод	5.00	–
733	380761.38	1277927.67	052° 16' 15.10"	038° 53' 26.75"	Картометрический метод	5.00	–
734	380811.89	1277952.59	052° 16' 16.73"	038° 53' 28.08"	Картометрический метод	5.00	–
735	380885.95	1277958.65	052° 16' 19.12"	038° 53' 28.42"	Картометрический метод	5.00	–
736	381042.85	1277963.36	052° 16' 24.20"	038° 53' 28.72"	Картометрический метод	5.00	–
737	381122.97	1277977.91	052° 16' 26.79"	038° 53' 29.51"	Картометрический метод	5.00	–
738	381236.30	1278040.76	052° 16' 30.44"	038° 53' 32.86"	Картометрический метод	5.00	–
739	381406.82	1278180.75	052° 16' 35.93"	038° 53' 40.29"	Картометрический метод	5.00	–
740	381514.86	1278328.89	052° 16' 39.40"	038° 53' 48.14"	Картометрический метод	5.00	–
741	381569.57	1278422.62	052° 16' 41.16"	038° 53' 53.10"	Картометрический метод	5.00	–
742	381588.53	1278490.50	052° 16' 41.76"	038° 53' 56.68"	Картометрический	5.00	–

					метод		
743	381597.82	1278507.15	052° 16' 42.05"	038° 53' 57.57"	Картометрический метод	5.00	–
744	381640.11	1278518.59	052° 16' 43.42"	038° 53' 58.18"	Картометрический метод	5.00	–
745	381707.44	1278554.56	052° 16' 45.59"	038° 54' 00.10"	Картометрический метод	5.00	–
746	381733.03	1278559.28	052° 16' 46.42"	038° 54' 00.36"	Картометрический метод	5.00	–
747	381764.68	1278547.16	052° 16' 47.44"	038° 53' 59.73"	Картометрический метод	5.00	–
748	381813.83	1278548.50	052° 16' 49.03"	038° 53' 59.81"	Картометрический метод	5.00	–
749	381877.90	1278554.80	052° 16' 51.11"	038° 54' 00.16"	Картометрический метод	5.00	–
750	381977.98	1278595.92	052° 16' 54.34"	038° 54' 02.36"	Картометрический метод	5.00	–
751	382040.64	1278652.36	052° 16' 56.35"	038° 54' 05.36"	Картометрический метод	5.00	–
752	382069.75	1278678.59	052° 16' 57.29"	038° 54' 06.75"	Картометрический метод	5.00	–
753	382101.89	1278743.27	052° 16' 58.32"	038° 54' 10.17"	Картометрический метод	5.00	–
754	382110.65	1278845.37	052° 16' 58.58"	038° 54' 15.56"	Картометрический метод	5.00	–
755	382076.64	1278965.51	052° 16' 57.46"	038° 54' 21.89"	Картометрический метод	5.00	–
756	382100.94	1279082.56	052° 16' 58.22"	038° 54' 28.07"	Картометрический метод	5.00	–
757	382094.52	1279156.41	052° 16' 58.00"	038° 54' 31.96"	Картометрический метод	5.00	–
758	382063.05	1279241.42	052° 16' 56.97"	038° 54' 36.44"	Картометрический метод	5.00	–
759	382009.25	1279301.89	052° 16' 55.21"	038° 54' 39.61"	Картометрический метод	5.00	–
760	381950.20	1279340.20	052° 16' 53.30"	038° 54' 41.61"	Картометрический метод	5.00	–
761	381792.15	1279389.05	052° 16' 48.17"	038° 54' 44.14"	Картометрический метод	5.00	–
762	381581.79	1279462.64	052° 16' 41.35"	038° 54' 47.96"	Картометрический метод	5.00	–
763	381506.71	1279478.45	052° 16' 38.92"	038° 54' 48.77"	Картометрический метод	5.00	–
764	381451.43	1279507.94	052° 16' 37.13"	038° 54' 50.31"	Картометрический метод	5.00	–
765	381383.15	1279529.81	052° 16' 34.92"	038° 54' 51.44"	Картометрический метод	5.00	–
766	381286.87	1279526.14	052° 16' 31.80"	038° 54' 51.21"	Картометрический метод	5.00	–
767	381224.97	1279542.44	052° 16' 29.80"	038° 54' 52.05"	Картометрический метод	5.00	–
768	381074.40	1279558.60	052° 16' 24.92"	038° 54' 52.86"	Картометрический метод	5.00	–
769	380911.98	1279612.08	052° 16' 19.66"	038° 54' 55.63"	Картометрический метод	5.00	–
770	380751.97	1279621.08	052° 16' 14.48"	038° 54' 56.05"	Картометрический метод	5.00	–
771	380654.32	1279600.95	052° 16' 11.32"	038° 54' 54.96"	Картометрический метод	5.00	–
772	380605.17	1279598.93	052° 16' 09.73"	038° 54' 54.84"	Картометрический метод	5.00	–
773	380471.17	1279676.37	052° 16' 05.38"	038° 54' 58.88"	Картометрический метод	5.00	–
774	380268.36	1279786.88	052° 15' 58.80"	038° 55' 04.64"	Картометрический метод	5.00	–
775	380206.54	1279840.67	052° 15' 56.79"	038° 55' 07.46"	Картометрический метод	5.00	–
776	380198.46	1279865.58	052° 15' 56.52"	038° 55' 08.77"	Картометрический метод	5.00	–
777	380206.54	1279916.08	052° 15' 56.77"	038° 55' 11.44"	Картометрический метод	5.00	–
778	380207.19	1279980.96	052° 15' 56.78"	038° 55' 14.86"	Картометрический метод	5.00	–
779	380189.42	1280049.44	052° 15' 56.19"	038° 55' 18.46"	Картометрический метод	5.00	–
780	380201.15	1280123.48	052° 15' 56.56"	038° 55' 22.37"	Картометрический метод	5.00	–

781	380216.64	1280147.04	052° 15' 57.06"	038° 55' 23.62"	Картометрический метод	5.00	–
782	380241.56	1280149.06	052° 15' 57.86"	038° 55' 23.73"	Картометрический метод	5.00	–
783	380292.53	1280136.59	052° 15' 59.51"	038° 55' 23.09"	Картометрический метод	5.00	–
784	380360.94	1280145.01	052° 16' 01.73"	038° 55' 23.56"	Картометрический метод	5.00	–
785	380487.99	1280210.10	052° 16' 05.82"	038° 55' 27.03"	Картометрический метод	5.00	–
786	380601.02	1280298.37	052° 16' 09.46"	038° 55' 31.72"	Картометрический метод	5.00	–
787	380648.71	1280355.22	052° 16' 10.99"	038° 55' 34.74"	Картометрический метод	5.00	–
788	380679.54	1280426.57	052° 16' 11.98"	038° 55' 38.51"	Картометрический метод	5.00	–
789	380738.11	1280457.11	052° 16' 13.87"	038° 55' 40.14"	Картометрический метод	5.00	–
790	380835.10	1280535.95	052° 16' 16.99"	038° 55' 44.33"	Картометрический метод	5.00	–
791	380899.74	1280616.22	052° 16' 19.06"	038° 55' 48.58"	Картометрический метод	5.00	–
792	380930.73	1280678.85	052° 16' 20.05"	038° 55' 51.89"	Картометрический метод	5.00	–
793	380947.22	1280869.06	052° 16' 20.55"	038° 56' 01.93"	Картометрический метод	5.00	–
794	380964.79	1280923.66	052° 16' 21.11"	038° 56' 04.82"	Картометрический метод	5.00	–
795	381059.60	1280974.46	052° 16' 24.16"	038° 56' 07.53"	Картометрический метод	5.00	–
796	381117.06	1281017.58	052° 16' 26.01"	038° 56' 09.82"	Картометрический метод	5.00	–
797	381179.67	1281119.00	052° 16' 28.02"	038° 56' 15.19"	Картометрический метод	5.00	–
798	381193.00	1281171.21	052° 16' 28.44"	038° 56' 17.95"	Картометрический метод	5.00	–
799	381210.51	1281182.66	052° 16' 29.00"	038° 56' 18.56"	Картометрический метод	5.00	–
800	381317.57	1281183.33	052° 16' 32.47"	038° 56' 18.63"	Картометрический метод	5.00	–
801	381446.75	1281190.09	052° 16' 36.64"	038° 56' 19.03"	Картометрический метод	5.00	–
802	381528.22	1281224.22	052° 16' 39.27"	038° 56' 20.85"	Картометрический метод	5.00	–
803	381581.31	1281267.21	052° 16' 40.98"	038° 56' 23.14"	Картометрический метод	5.00	–
804	381616.83	1281325.55	052° 16' 42.12"	038° 56' 26.23"	Картометрический метод	5.00	–
805	381638.26	1281336.91	052° 16' 42.81"	038° 56' 26.83"	Картометрический метод	5.00	–
806	381717.03	1281388.04	052° 16' 45.35"	038° 56' 29.56"	Картометрический метод	5.00	–
807	381764.51	1281438.51	052° 16' 46.87"	038° 56' 32.23"	Картометрический метод	5.00	–
808	381791.92	1281502.16	052° 16' 47.75"	038° 56' 35.60"	Картометрический метод	5.00	–
809	381798.50	1281596.37	052° 16' 47.94"	038° 56' 40.57"	Картометрический метод	5.00	–
810	381788.97	1281662.28	052° 16' 47.62"	038° 56' 44.05"	Картометрический метод	5.00	–
811	381746.07	1281742.50	052° 16' 46.21"	038° 56' 48.26"	Картометрический метод	5.00	–
812	381691.66	1281791.10	052° 16' 44.44"	038° 56' 50.81"	Картометрический метод	5.00	–
813	381589.47	1281832.04	052° 16' 41.13"	038° 56' 52.93"	Картометрический метод	5.00	–
814	381575.47	1281838.77	052° 16' 40.68"	038° 56' 53.28"	Картометрический метод	5.00	–
815	381597.01	1281853.32	052° 16' 41.37"	038° 56' 54.06"	Картометрический метод	5.00	–
816	381633.98	1281871.88	052° 16' 42.56"	038° 56' 55.05"	Картометрический метод	5.00	–
817	381692.82	1281938.22	052° 16' 44.45"	038° 56' 58.57"	Картометрический метод	5.00	–
818	381723.23	1281997.44	052° 16' 45.42"	038° 57' 01.70"	Картометрический метод	5.00	–
819	381732.51	1282063.36	052° 16' 45.71"	038° 57' 05.18"	Картометрический	5.00	–

					метод		
820	381716.87	1282147.71	052° 16' 45.19"	038° 57' 09.63"	Картометрический метод	5.00	–
821	381720.04	1282159.69	052° 16' 45.29"	038° 57' 10.26"	Картометрический метод	5.00	–
822	381766.88	1282188.38	052° 16' 46.80"	038° 57' 11.79"	Картометрический метод	5.00	–
823	381783.55	1282204.37	052° 16' 47.33"	038° 57' 12.64"	Картометрический метод	5.00	–
824	381814.90	1282234.44	052° 16' 48.34"	038° 57' 14.23"	Картометрический метод	5.00	–
825	381835.74	1282274.44	052° 16' 49.00"	038° 57' 16.35"	Картометрический метод	5.00	–
826	381820.54	1282287.02	052° 16' 48.51"	038° 57' 17.01"	Картометрический метод	5.00	–
827	381799.31	1282297.64	052° 16' 47.82"	038° 57' 17.56"	Картометрический метод	5.00	–
828	381781.67	1282305.44	052° 16' 47.25"	038° 57' 17.97"	Картометрический метод	5.00	–
829	381753.42	1282313.09	052° 16' 46.33"	038° 57' 18.36"	Картометрический метод	5.00	–
830	381730.47	1282319.49	052° 16' 45.59"	038° 57' 18.69"	Картометрический метод	5.00	–
831	381714.39	1282319.49	052° 16' 45.07"	038° 57' 18.69"	Картометрический метод	5.00	–
832	381700.97	1282317.62	052° 16' 44.64"	038° 57' 18.58"	Картометрический метод	5.00	–
833	381692.85	1282319.96	052° 16' 44.37"	038° 57' 18.70"	Картометрический метод	5.00	–
834	381680.52	1282331.36	052° 16' 43.97"	038° 57' 19.30"	Картометрический метод	5.00	–
835	381665.84	1282346.50	052° 16' 43.49"	038° 57' 20.09"	Картометрический метод	5.00	–
836	381654.38	1282353.75	052° 16' 43.12"	038° 57' 20.47"	Картометрический метод	5.00	–
837	381641.64	1282342.52	052° 16' 42.71"	038° 57' 19.88"	Картометрический метод	5.00	–
838	381634.75	1282337.89	052° 16' 42.49"	038° 57' 19.63"	Картометрический метод	5.00	–
839	381628.26	1282338.43	052° 16' 42.28"	038° 57' 19.66"	Картометрический метод	5.00	–
840	381621.67	1282335.98	052° 16' 42.07"	038° 57' 19.52"	Картометрический метод	5.00	–
841	381613.42	1282327.68	052° 16' 41.80"	038° 57' 19.08"	Картометрический метод	5.00	–
842	381596.75	1282314.38	052° 16' 41.26"	038° 57' 18.38"	Картометрический метод	5.00	–
843	381584.69	1282307.34	052° 16' 40.88"	038° 57' 18.00"	Картометрический метод	5.00	–
844	381575.14	1282302.34	052° 16' 40.57"	038° 57' 17.73"	Картометрический метод	5.00	–
845	381557.77	1282293.85	052° 16' 40.01"	038° 57' 17.28"	Картометрический метод	5.00	–
846	381531.56	1282280.63	052° 16' 39.16"	038° 57' 16.57"	Картометрический метод	5.00	–
847	381520.25	1282274.97	052° 16' 38.80"	038° 57' 16.27"	Картометрический метод	5.00	–
848	381510.35	1282268.51	052° 16' 38.48"	038° 57' 15.93"	Картометрический метод	5.00	–
849	381500.73	1282257.73	052° 16' 38.17"	038° 57' 15.36"	Картометрический метод	5.00	–
850	381498.10	1282250.73	052° 16' 38.09"	038° 57' 14.99"	Картометрический метод	5.00	–
851	381497.42	1282240.99	052° 16' 38.07"	038° 57' 14.47"	Картометрический метод	5.00	–
852	381498.23	1282229.66	052° 16' 38.10"	038° 57' 13.87"	Картометрический метод	5.00	–
853	381500.46	1282208.44	052° 16' 38.17"	038° 57' 12.76"	Картометрический метод	5.00	–
854	381501.26	1282195.73	052° 16' 38.20"	038° 57' 12.09"	Картометрический метод	5.00	–
855	381504.56	1282174.22	052° 16' 38.31"	038° 57' 10.95"	Картометрический метод	5.00	–
856	381508.02	1282162.71	052° 16' 38.43"	038° 57' 10.35"	Картометрический метод	5.00	–
857	381510.95	1282151.21	052° 16' 38.52"	038° 57' 09.74"	Картометрический метод	5.00	–

858	381518.23	1282128.99	052° 16' 38.76"	038° 57' 08.57"	Картометрический метод	5.00	–
859	381522.41	1282099.50	052° 16' 38.90"	038° 57' 07.02"	Картометрический метод	5.00	–
860	381529.01	1282077.95	052° 16' 39.12"	038° 57' 05.88"	Картометрический метод	5.00	–
861	381532.78	1282065.42	052° 16' 39.25"	038° 57' 05.22"	Картометрический метод	5.00	–
862	381532.58	1282057.91	052° 16' 39.24"	038° 57' 04.83"	Картометрический метод	5.00	–
863	381530.35	1282050.64	052° 16' 39.17"	038° 57' 04.44"	Картометрический метод	5.00	–
864	381526.18	1282045.90	052° 16' 39.04"	038° 57' 04.19"	Картометрический метод	5.00	–
865	381519.98	1282036.47	052° 16' 38.84"	038° 57' 03.69"	Картометрический метод	5.00	–
866	381512.04	1282030.41	052° 16' 38.58"	038° 57' 03.37"	Картометрический метод	5.00	–
867	381501.40	1282030.14	052° 16' 38.24"	038° 57' 03.35"	Картометрический метод	5.00	–
868	381491.43	1282034.59	052° 16' 37.92"	038° 57' 03.58"	Картометрический метод	5.00	–
869	381478.10	1282036.07	052° 16' 37.48"	038° 57' 03.66"	Картометрический метод	5.00	–
870	381467.87	1282040.91	052° 16' 37.15"	038° 57' 03.91"	Картометрический метод	5.00	–
871	381454.58	1282054.76	052° 16' 36.72"	038° 57' 04.63"	Картометрический метод	5.00	–
872	381445.24	1282066.50	052° 16' 36.42"	038° 57' 05.25"	Картометрический метод	5.00	–
873	381433.66	1282078.49	052° 16' 36.04"	038° 57' 05.88"	Картометрический метод	5.00	–
874	381415.21	1282094.65	052° 16' 35.44"	038° 57' 06.72"	Картометрический метод	5.00	–
875	381403.63	1282105.15	052° 16' 35.06"	038° 57' 07.27"	Картометрический метод	5.00	–
876	381391.91	1282119.70	052° 16' 34.68"	038° 57' 08.04"	Картометрический метод	5.00	–
877	381386.26	1282132.63	052° 16' 34.49"	038° 57' 08.72"	Картометрический метод	5.00	–
878	381379.93	1282138.69	052° 16' 34.29"	038° 57' 09.04"	Картометрический метод	5.00	–
879	381374.14	1282148.52	052° 16' 34.10"	038° 57' 09.55"	Картометрический метод	5.00	–
880	381371.04	1282161.04	052° 16' 33.99"	038° 57' 10.21"	Картометрический метод	5.00	–
881	381366.86	1282169.26	052° 16' 33.86"	038° 57' 10.64"	Картометрический метод	5.00	–
882	381361.07	1282175.72	052° 16' 33.67"	038° 57' 10.98"	Картометрический метод	5.00	–
883	381351.91	1282178.95	052° 16' 33.37"	038° 57' 11.15"	Картометрический метод	5.00	–
884	381340.33	1282182.45	052° 16' 33.00"	038° 57' 11.33"	Картометрический метод	5.00	–
885	381331.04	1282193.09	052° 16' 32.69"	038° 57' 11.89"	Картометрический метод	5.00	–
886	381324.71	1282205.21	052° 16' 32.49"	038° 57' 12.53"	Картометрический метод	5.00	–
887	381312.99	1282226.76	052° 16' 32.10"	038° 57' 13.66"	Картометрический метод	5.00	–
888	381303.43	1282233.70	052° 16' 31.79"	038° 57' 14.02"	Картометрический метод	5.00	–
889	381293.94	1282241.10	052° 16' 31.48"	038° 57' 14.41"	Картометрический метод	5.00	–
890	381287.88	1282250.93	052° 16' 31.29"	038° 57' 14.92"	Картометрический метод	5.00	–
891	381284.04	1282262.11	052° 16' 31.16"	038° 57' 15.51"	Картометрический метод	5.00	–
892	381280.81	1282265.81	052° 16' 31.05"	038° 57' 15.71"	Картометрический метод	5.00	–
893	381275.96	1282267.30	052° 16' 30.90"	038° 57' 15.78"	Картометрический метод	5.00	–
894	381272.80	1282269.05	052° 16' 30.79"	038° 57' 15.87"	Картометрический метод	5.00	–
895	381273.20	1282273.02	052° 16' 30.81"	038° 57' 16.08"	Картометрический метод	5.00	–
896	381276.30	1282278.88	052° 16' 30.90"	038° 57' 16.39"	Картометрический	5.00	–

					метод		
897	381280.07	1282280.70	052° 16' 31.03"	038° 57' 16.49"	Картометрический метод	5.00	–
898	381280.47	1282290.93	052° 16' 31.04"	038° 57' 17.03"	Картометрический метод	5.00	–
899	381278.45	1282311.94	052° 16' 30.97"	038° 57' 18.14"	Картометрический метод	5.00	–
900	381278.05	1282325.41	052° 16' 30.95"	038° 57' 18.85"	Картометрический метод	5.00	–
901	381281.95	1282336.58	052° 16' 31.08"	038° 57' 19.44"	Картометрический метод	5.00	–
902	381292.86	1282351.40	052° 16' 31.43"	038° 57' 20.22"	Картометрический метод	5.00	–
903	381296.97	1282363.72	052° 16' 31.56"	038° 57' 20.88"	Картометрический метод	5.00	–
904	381300.00	1282382.30	052° 16' 31.65"	038° 57' 21.86"	Картометрический метод	5.00	–
905	381304.58	1282400.89	052° 16' 31.79"	038° 57' 22.84"	Картометрический метод	5.00	–
906	381305.86	1282413.01	052° 16' 31.83"	038° 57' 23.48"	Картометрический метод	5.00	–
907	381303.97	1282419.54	052° 16' 31.77"	038° 57' 23.82"	Картометрический метод	5.00	–
908	381297.71	1282425.80	052° 16' 31.57"	038° 57' 24.15"	Картометрический метод	5.00	–
909	381291.18	1282428.03	052° 16' 31.35"	038° 57' 24.26"	Картометрический метод	5.00	–
910	381274.21	1282429.98	052° 16' 30.81"	038° 57' 24.36"	Картометрический метод	5.00	–
911	381253.80	1282437.58	052° 16' 30.14"	038° 57' 24.76"	Картометрический метод	5.00	–
912	381245.99	1282437.73	052° 16' 29.89"	038° 57' 24.76"	Картометрический метод	5.00	–
913	381225.23	1282433.05	052° 16' 29.22"	038° 57' 24.51"	Картометрический метод	5.00	–
914	381208.53	1282429.46	052° 16' 28.68"	038° 57' 24.31"	Картометрический метод	5.00	–
915	381189.01	1282432.74	052° 16' 28.05"	038° 57' 24.48"	Картометрический метод	5.00	–
916	381182.92	1282435.70	052° 16' 27.85"	038° 57' 24.63"	Картометрический метод	5.00	–
917	381178.40	1282439.61	052° 16' 27.70"	038° 57' 24.84"	Картометрический метод	5.00	–
918	381173.25	1282440.07	052° 16' 27.54"	038° 57' 24.86"	Картометрический метод	5.00	–
919	381167.94	1282437.26	052° 16' 27.37"	038° 57' 24.71"	Картометрический метод	5.00	–
920	381164.04	1282431.80	052° 16' 27.24"	038° 57' 24.42"	Картометрический метод	5.00	–
921	381155.14	1282426.96	052° 16' 26.95"	038° 57' 24.16"	Картометрический метод	5.00	–
922	381144.99	1282415.41	052° 16' 26.63"	038° 57' 23.55"	Картометрический метод	5.00	–
923	381133.75	1282409.32	052° 16' 26.27"	038° 57' 23.22"	Картометрический метод	5.00	–
924	381114.71	1282399.17	052° 16' 25.65"	038° 57' 22.68"	Картометрический метод	5.00	–
925	381099.88	1282394.18	052° 16' 25.17"	038° 57' 22.41"	Картометрический метод	5.00	–
926	381078.33	1282385.28	052° 16' 24.48"	038° 57' 21.94"	Картометрический метод	5.00	–
927	381064.28	1282379.82	052° 16' 24.02"	038° 57' 21.64"	Картометрический метод	5.00	–
928	381056.64	1282378.72	052° 16' 23.78"	038° 57' 21.58"	Картометрический метод	5.00	–
929	381043.52	1282372.64	052° 16' 23.35"	038° 57' 21.26"	Картометрический метод	5.00	–
930	381031.81	1282368.42	052° 16' 22.98"	038° 57' 21.03"	Картометрический метод	5.00	–
931	381009.34	1282363.74	052° 16' 22.25"	038° 57' 20.78"	Картометрический метод	5.00	–
932	380998.72	1282364.68	052° 16' 21.91"	038° 57' 20.82"	Картометрический метод	5.00	–
933	380971.40	1282365.77	052° 16' 21.02"	038° 57' 20.87"	Картометрический метод	5.00	–
934	380957.67	1282367.80	052° 16' 20.58"	038° 57' 20.97"	Картометрический метод	5.00	–

935	380940.96	1282370.14	052° 16' 20.04"	038° 57' 21.09"	Картометрический метод	5.00	–
936	380920.67	1282374.04	052° 16' 19.38"	038° 57' 21.29"	Картометрический метод	5.00	–
937	380899.91	1282379.19	052° 16' 18.71"	038° 57' 21.55"	Картометрический метод	5.00	–
938	380887.26	1282377.63	052° 16' 18.30"	038° 57' 21.47"	Картометрический метод	5.00	–
939	380872.59	1282372.01	052° 16' 17.82"	038° 57' 21.17"	Картометрический метод	5.00	–
940	380864.31	1282368.58	052° 16' 17.56"	038° 57' 20.98"	Картометрический метод	5.00	–
941	380853.39	1282367.33	052° 16' 17.20"	038° 57' 20.91"	Картометрический метод	5.00	–
942	380846.05	1282361.08	052° 16' 16.97"	038° 57' 20.58"	Картометрический метод	5.00	–
943	380840.90	1282352.81	052° 16' 16.80"	038° 57' 20.14"	Картометрический метод	5.00	–
944	380838.87	1282340.79	052° 16' 16.74"	038° 57' 19.51"	Картометрический метод	5.00	–
945	380839.81	1282327.99	052° 16' 16.77"	038° 57' 18.83"	Картометрический метод	5.00	–
946	380837.00	1282321.28	052° 16' 16.68"	038° 57' 18.48"	Картометрический метод	5.00	–
947	380832.47	1282316.28	052° 16' 16.54"	038° 57' 18.21"	Картометрический метод	5.00	–
948	380832.94	1282309.88	052° 16' 16.55"	038° 57' 17.88"	Картометрический метод	5.00	–
949	380837.93	1282306.29	052° 16' 16.72"	038° 57' 17.69"	Картометрический метод	5.00	–
950	380851.05	1282305.36	052° 16' 17.14"	038° 57' 17.64"	Картометрический метод	5.00	–
951	380865.10	1282302.55	052° 16' 17.60"	038° 57' 17.50"	Картометрический метод	5.00	–
952	380872.90	1282301.61	052° 16' 17.85"	038° 57' 17.45"	Картометрический метод	5.00	–
953	380880.08	1282297.55	052° 16' 18.08"	038° 57' 17.24"	Картометрический метод	5.00	–
954	380893.04	1282292.09	052° 16' 18.50"	038° 57' 16.96"	Картометрический метод	5.00	–
955	380909.12	1282282.88	052° 16' 19.03"	038° 57' 16.48"	Картометрический метод	5.00	–
956	380928.47	1282271.95	052° 16' 19.65"	038° 57' 15.91"	Картометрический метод	5.00	–
957	380956.26	1282259.46	052° 16' 20.56"	038° 57' 15.26"	Картометрический метод	5.00	–
958	380969.76	1282253.23	052° 16' 20.99"	038° 57' 14.94"	Картометрический метод	5.00	–
959	380986.70	1282245.57	052° 16' 21.54"	038° 57' 14.54"	Картометрический метод	5.00	–
960	381006.99	1282235.26	052° 16' 22.20"	038° 57' 14.00"	Картометрический метод	5.00	–
961	381030.72	1282221.68	052° 16' 22.97"	038° 57' 13.29"	Картометрический метод	5.00	–
962	381052.58	1282209.66	052° 16' 23.68"	038° 57' 12.67"	Картометрический метод	5.00	–
963	381066.00	1282200.45	052° 16' 24.12"	038° 57' 12.19"	Картометрический метод	5.00	–
964	381080.52	1282181.10	052° 16' 24.59"	038° 57' 11.17"	Картометрический метод	5.00	–
965	381086.92	1282168.76	052° 16' 24.80"	038° 57' 10.52"	Картометрический метод	5.00	–
966	381087.86	1282156.43	052° 16' 24.83"	038° 57' 09.87"	Картометрический метод	5.00	–
967	381085.05	1282146.60	052° 16' 24.75"	038° 57' 09.35"	Картометрический метод	5.00	–
968	381080.21	1282136.29	052° 16' 24.59"	038° 57' 08.81"	Картометрический метод	5.00	–
969	381075.84	1282131.14	052° 16' 24.45"	038° 57' 08.53"	Картометрический метод	5.00	–
970	381064.60	1282122.71	052° 16' 24.09"	038° 57' 08.09"	Картометрический метод	5.00	–
971	381057.26	1282113.03	052° 16' 23.85"	038° 57' 07.57"	Картометрический метод	5.00	–
972	381052.26	1282097.74	052° 16' 23.70"	038° 57' 06.76"	Картометрический метод	5.00	–
973	381046.33	1282076.51	052° 16' 23.51"	038° 57' 05.64"	Картометрический	5.00	–

					метод		
974	381044.38	1282047.24	052° 16' 23.45"	038° 57' 04.10"	Картометрический метод	5.00	–
975	381046.96	1282030.61	052° 16' 23.54"	038° 57' 03.22"	Картометрический метод	5.00	–
976	381052.89	1282007.98	052° 16' 23.73"	038° 57' 02.03"	Картометрический метод	5.00	–
977	381052.26	1281998.45	052° 16' 23.72"	038° 57' 01.53"	Картометрический метод	5.00	–
978	381048.99	1281987.84	052° 16' 23.61"	038° 57' 00.97"	Картометрический метод	5.00	–
979	381048.83	1281979.88	052° 16' 23.61"	038° 57' 00.55"	Картометрический метод	5.00	–
980	381055.07	1281969.26	052° 16' 23.81"	038° 56' 59.99"	Картометрический метод	5.00	–
981	381065.22	1281958.65	052° 16' 24.14"	038° 56' 59.43"	Картометрический метод	5.00	–
982	381074.28	1281956.62	052° 16' 24.44"	038° 56' 59.33"	Картометрический метод	5.00	–
983	381092.77	1281955.84	052° 16' 25.04"	038° 56' 59.29"	Картометрический метод	5.00	–
984	381113.22	1281956.23	052° 16' 25.70"	038° 56' 59.32"	Картометрический метод	5.00	–
985	381152.17	1281963.34	052° 16' 26.96"	038° 56' 59.71"	Картометрический метод	5.00	–
986	381190.26	1281970.28	052° 16' 28.19"	038° 57' 00.09"	Картометрический метод	5.00	–
987	381215.55	1281973.25	052° 16' 29.00"	038° 57' 00.25"	Картометрический метод	5.00	–
988	381250.83	1281978.09	052° 16' 30.14"	038° 57' 00.52"	Картометрический метод	5.00	–
989	381277.21	1281979.96	052° 16' 31.00"	038° 57' 00.63"	Картометрический метод	5.00	–
990	381299.69	1281980.43	052° 16' 31.72"	038° 57' 00.66"	Картометрический метод	5.00	–
991	381312.65	1281977.62	052° 16' 32.14"	038° 57' 00.52"	Картометрический метод	5.00	–
992	381336.22	1281969.50	052° 16' 32.91"	038° 57' 00.10"	Картометрический метод	5.00	–
993	381352.92	1281957.48	052° 16' 33.45"	038° 56' 59.47"	Картометрический метод	5.00	–
994	381362.76	1281944.37	052° 16' 33.77"	038° 56' 58.78"	Картометрический метод	5.00	–
995	381369.31	1281932.04	052° 16' 33.99"	038° 56' 58.13"	Картометрический метод	5.00	–
996	381370.25	1281915.65	052° 16' 34.02"	038° 56' 57.27"	Картометрический метод	5.00	–
997	381368.38	1281898.63	052° 16' 33.96"	038° 56' 56.37"	Картометрический метод	5.00	–
998	381357.06	1281866.78	052° 16' 33.60"	038° 56' 54.69"	Картометрический метод	5.00	–
999	381341.53	1281839.00	052° 16' 33.11"	038° 56' 53.22"	Картометрический метод	5.00	–
1000	381326.23	1281815.58	052° 16' 32.62"	038° 56' 51.98"	Картометрический метод	5.00	–
1001	381315.93	1281794.98	052° 16' 32.29"	038° 56' 50.89"	Картометрический метод	5.00	–
1002	381304.06	1281771.56	052° 16' 31.91"	038° 56' 49.65"	Картометрический метод	5.00	–
1003	381302.97	1281757.82	052° 16' 31.88"	038° 56' 48.92"	Картометрический метод	5.00	–
1004	381306.09	1281740.11	052° 16' 31.98"	038° 56' 47.99"	Картометрический метод	5.00	–
1005	381306.64	1281721.06	052° 16' 32.00"	038° 56' 46.98"	Картометрический метод	5.00	–
1006	381305.00	1281690.23	052° 16' 31.96"	038° 56' 45.36"	Картометрический метод	5.00	–
1007	381305.08	1281661.19	052° 16' 31.96"	038° 56' 43.83"	Картометрический метод	5.00	–
1008	381302.89	1281643.48	052° 16' 31.90"	038° 56' 42.89"	Картометрический метод	5.00	–
1009	381297.04	1281609.60	052° 16' 31.72"	038° 56' 41.10"	Картометрический метод	5.00	–
1010	381287.75	1281588.22	052° 16' 31.42"	038° 56' 39.97"	Картометрический метод	5.00	–
1011	381274.32	1281565.27	052° 16' 30.99"	038° 56' 38.76"	Картометрический метод	5.00	–

1012	381264.33	1281553.01	052° 16' 30.67"	038° 56' 38.11"	Картометрический метод	5.00	–
1013	381258.64	1281542.01	052° 16' 30.49"	038° 56' 37.52"	Картометрический метод	5.00	–
1014	381259.65	1281523.28	052° 16' 30.52"	038° 56' 36.54"	Картометрический метод	5.00	–
1015	381265.50	1281510.94	052° 16' 30.72"	038° 56' 35.89"	Картометрический метод	5.00	–
1016	381278.30	1281496.19	052° 16' 31.13"	038° 56' 35.11"	Картометрический метод	5.00	–
1017	381286.89	1281483.00	052° 16' 31.41"	038° 56' 34.42"	Картометрический метод	5.00	–
1018	381294.07	1281477.07	052° 16' 31.65"	038° 56' 34.11"	Картометрический метод	5.00	–
1019	381303.98	1281473.32	052° 16' 31.97"	038° 56' 33.92"	Картометрический метод	5.00	–
1020	381331.54	1281475.04	052° 16' 32.86"	038° 56' 34.02"	Картометрический метод	5.00	–
1021	381355.50	1281474.42	052° 16' 33.63"	038° 56' 33.99"	Картометрический метод	5.00	–
1022	381366.97	1281475.66	052° 16' 34.01"	038° 56' 34.06"	Картометрический метод	5.00	–
1023	381378.06	1281479.96	052° 16' 34.36"	038° 56' 34.29"	Картометрический метод	5.00	–
1024	381393.51	1281491.66	052° 16' 34.86"	038° 56' 34.91"	Картометрический метод	5.00	–
1025	381402.56	1281500.33	052° 16' 35.15"	038° 56' 35.37"	Картометрический метод	5.00	–
1026	381411.70	1281512.11	052° 16' 35.44"	038° 56' 36.00"	Картометрический метод	5.00	–
1027	381416.54	1281523.43	052° 16' 35.60"	038° 56' 36.60"	Картометрический метод	5.00	–
1028	381423.95	1281539.98	052° 16' 35.84"	038° 56' 37.47"	Картометрический метод	5.00	–
1029	381431.60	1281553.79	052° 16' 36.08"	038° 56' 38.20"	Картометрический метод	5.00	–
1030	381440.89	1281569.09	052° 16' 36.38"	038° 56' 39.01"	Картометрический метод	5.00	–
1031	381450.10	1281589.00	052° 16' 36.67"	038° 56' 40.07"	Картометрический метод	5.00	–
1032	381456.19	1281606.17	052° 16' 36.86"	038° 56' 40.97"	Картометрический метод	5.00	–
1033	381464.30	1281625.52	052° 16' 37.12"	038° 56' 42.00"	Картометрический метод	5.00	–
1034	381469.53	1281635.91	052° 16' 37.29"	038° 56' 42.55"	Картометрический метод	5.00	–
1035	381474.92	1281640.98	052° 16' 37.46"	038° 56' 42.82"	Картометрический метод	5.00	–
1036	381482.10	1281644.26	052° 16' 37.70"	038° 56' 42.99"	Картометрический метод	5.00	–
1037	381497.87	1281645.43	052° 16' 38.20"	038° 56' 43.06"	Картометрический метод	5.00	–
1038	381517.53	1281645.19	052° 16' 38.84"	038° 56' 43.05"	Картометрический метод	5.00	–
1039	381533.61	1281643.01	052° 16' 39.36"	038° 56' 42.94"	Картометрический метод	5.00	–
1040	381547.74	1281637.39	052° 16' 39.82"	038° 56' 42.65"	Картометрический метод	5.00	–
1041	381554.61	1281634.34	052° 16' 40.04"	038° 56' 42.49"	Картометрический метод	5.00	–
1042	381565.46	1281633.25	052° 16' 40.39"	038° 56' 42.44"	Картометрический метод	5.00	–
1043	381575.53	1281628.10	052° 16' 40.72"	038° 56' 42.17"	Картометрический метод	5.00	–
1044	381587.86	1281620.14	052° 16' 41.12"	038° 56' 41.76"	Картометрический метод	5.00	–
1045	381595.82	1281610.69	052° 16' 41.38"	038° 56' 41.26"	Картометрический метод	5.00	–
1046	381598.55	1281601.09	052° 16' 41.47"	038° 56' 40.75"	Картометрический метод	5.00	–
1047	381599.41	1281588.68	052° 16' 41.50"	038° 56' 40.10"	Картометрический метод	5.00	–
1048	381598.94	1281572.29	052° 16' 41.49"	038° 56' 39.24"	Картометрический метод	5.00	–
1049	381598.24	1281558.95	052° 16' 41.47"	038° 56' 38.53"	Картометрический метод	5.00	–
1050	381597.30	1281548.25	052° 16' 41.44"	038° 56' 37.97"	Картометрический	5.00	–

					метод		
1051	381592.31	1281540.60	052° 16' 41.28"	038° 56' 37.56"	Картометрический метод	5.00	–
1052	381578.49	1281529.83	052° 16' 40.84"	038° 56' 36.99"	Картометрический метод	5.00	–
1053	381561.79	1281521.72	052° 16' 40.30"	038° 56' 36.56"	Картометрический метод	5.00	–
1054	381549.15	1281515.78	052° 16' 39.89"	038° 56' 36.24"	Картометрический метод	5.00	–
1055	381543.53	1281514.22	052° 16' 39.71"	038° 56' 36.15"	Картометрический метод	5.00	–
1056	381538.22	1281516.25	052° 16' 39.54"	038° 56' 36.26"	Картометрический метод	5.00	–
1057	381532.13	1281514.14	052° 16' 39.34"	038° 56' 36.15"	Картометрический метод	5.00	–
1058	381524.40	1281509.77	052° 16' 39.09"	038° 56' 35.91"	Картометрический метод	5.00	–
1059	381510.28	1281500.25	052° 16' 38.64"	038° 56' 35.41"	Картометрический метод	5.00	–
1060	381502.94	1281495.96	052° 16' 38.40"	038° 56' 35.18"	Картометрический метод	5.00	–
1061	381495.29	1281493.07	052° 16' 38.15"	038° 56' 35.02"	Картометрический метод	5.00	–
1062	381487.09	1281492.45	052° 16' 37.89"	038° 56' 34.99"	Картометрический метод	5.00	–
1063	381475.93	1281493.38	052° 16' 37.53"	038° 56' 35.03"	Картометрический метод	5.00	–
1064	381469.92	1281491.98	052° 16' 37.33"	038° 56' 34.96"	Картометрический метод	5.00	–
1065	381454.31	1281486.05	052° 16' 36.83"	038° 56' 34.64"	Картометрический метод	5.00	–
1066	381447.83	1281480.82	052° 16' 36.62"	038° 56' 34.36"	Картометрический метод	5.00	–
1067	381443.85	1281471.14	052° 16' 36.49"	038° 56' 33.85"	Картометрический метод	5.00	–
1068	381440.50	1281455.92	052° 16' 36.39"	038° 56' 33.04"	Картометрический метод	5.00	–
1069	381437.84	1281435.47	052° 16' 36.31"	038° 56' 31.97"	Картометрический метод	5.00	–
1070	381435.42	1281417.83	052° 16' 36.23"	038° 56' 31.03"	Картометрический метод	5.00	–
1071	381432.93	1281406.43	052° 16' 36.15"	038° 56' 30.43"	Картометрический метод	5.00	–
1072	381430.74	1281398.86	052° 16' 36.08"	038° 56' 30.03"	Картометрический метод	5.00	–
1073	381425.43	1281394.10	052° 16' 35.91"	038° 56' 29.78"	Картометрический метод	5.00	–
1074	381413.26	1281388.01	052° 16' 35.52"	038° 56' 29.45"	Картометрический метод	5.00	–
1075	381400.77	1281384.73	052° 16' 35.12"	038° 56' 29.28"	Картометрический метод	5.00	–
1076	381368.06	1281381.61	052° 16' 34.06"	038° 56' 29.10"	Картометрический метод	5.00	–
1077	381329.43	1281379.82	052° 16' 32.81"	038° 56' 28.99"	Картометрический метод	5.00	–
1078	381302.50	1281378.65	052° 16' 31.94"	038° 56' 28.92"	Картометрический метод	5.00	–
1079	381286.73	1281380.13	052° 16' 31.43"	038° 56' 29.00"	Картометрический метод	5.00	–
1080	381257.23	1281380.75	052° 16' 30.47"	038° 56' 29.02"	Картометрический метод	5.00	–
1081	381242.63	1281379.89	052° 16' 30.00"	038° 56' 28.97"	Картометрический метод	5.00	–
1082	381227.80	1281380.67	052° 16' 29.52"	038° 56' 29.01"	Картометрический метод	5.00	–
1083	381212.27	1281383.02	052° 16' 29.02"	038° 56' 29.12"	Картометрический метод	5.00	–
1084	381192.29	1281387.39	052° 16' 28.37"	038° 56' 29.35"	Картометрический метод	5.00	–
1085	381168.09	1281393.08	052° 16' 27.59"	038° 56' 29.64"	Картометрический метод	5.00	–
1086	381150.30	1281399.88	052° 16' 27.01"	038° 56' 29.99"	Картометрический метод	5.00	–
1087	381124.15	1281409.87	052° 16' 26.16"	038° 56' 30.51"	Картометрический метод	5.00	–
1088	381113.93	1281417.67	052° 16' 25.83"	038° 56' 30.92"	Картометрический метод	5.00	–

1089	381099.95	1281422.82	052° 16' 25.38"	038° 56' 31.19"	Картометрический метод	5.00	–
1090	381085.91	1281429.07	052° 16' 24.92"	038° 56' 31.51"	Картометрический метод	5.00	–
1091	381077.32	1281434.14	052° 16' 24.64"	038° 56' 31.77"	Картометрический метод	5.00	–
1092	381068.58	1281440.85	052° 16' 24.36"	038° 56' 32.13"	Картометрический метод	5.00	–
1093	381061.47	1281443.27	052° 16' 24.13"	038° 56' 32.25"	Картометрический метод	5.00	–
1094	381054.84	1281444.52	052° 16' 23.91"	038° 56' 32.31"	Картометрический метод	5.00	–
1095	381043.68	1281451.31	052° 16' 23.55"	038° 56' 32.67"	Картометрический метод	5.00	–
1096	381018.78	1281470.43	052° 16' 22.74"	038° 56' 33.67"	Картометрический метод	5.00	–
1097	381005.28	1281477.69	052° 16' 22.30"	038° 56' 34.05"	Картометрический метод	5.00	–
1098	380996.46	1281482.30	052° 16' 22.02"	038° 56' 34.29"	Картометрический метод	5.00	–
1099	380985.06	1281484.48	052° 16' 21.65"	038° 56' 34.40"	Картометрический метод	5.00	–
1100	380974.52	1281486.44	052° 16' 21.31"	038° 56' 34.50"	Картометрический метод	5.00	–
1101	380967.66	1281489.25	052° 16' 21.08"	038° 56' 34.64"	Картометрический метод	5.00	–
1102	380962.66	1281494.87	052° 16' 20.92"	038° 56' 34.94"	Картометрический метод	5.00	–
1103	380958.91	1281497.44	052° 16' 20.80"	038° 56' 35.07"	Картометрический метод	5.00	–
1104	380949.39	1281500.02	052° 16' 20.49"	038° 56' 35.21"	Картометрический метод	5.00	–
1105	380935.58	1281504.70	052° 16' 20.04"	038° 56' 35.45"	Картометрический метод	5.00	–
1106	380921.06	1281511.26	052° 16' 19.57"	038° 56' 35.79"	Картометрический метод	5.00	–
1107	380909.58	1281515.31	052° 16' 19.20"	038° 56' 36.00"	Картометрический метод	5.00	–
1108	380897.56	1281523.59	052° 16' 18.81"	038° 56' 36.43"	Картометрический метод	5.00	–
1109	380882.73	1281534.98	052° 16' 18.33"	038° 56' 37.03"	Картометрический метод	5.00	–
1110	380866.50	1281549.66	052° 16' 17.80"	038° 56' 37.80"	Картометрический метод	5.00	–
1111	380854.25	1281560.51	052° 16' 17.40"	038° 56' 38.36"	Картометрический метод	5.00	–
1112	380842.77	1281570.03	052° 16' 17.03"	038° 56' 38.86"	Картометрический метод	5.00	–
1113	380831.84	1281578.15	052° 16' 16.67"	038° 56' 39.29"	Картометрический метод	5.00	–
1114	380811.94	1281586.42	052° 16' 16.03"	038° 56' 39.72"	Картометрический метод	5.00	–
1115	380803.36	1281594.38	052° 16' 15.75"	038° 56' 40.13"	Картометрический метод	5.00	–
1116	380787.82	1281611.94	052° 16' 15.24"	038° 56' 41.05"	Картометрический метод	5.00	–
1117	380783.24	1281626.99	052° 16' 15.09"	038° 56' 41.85"	Картометрический метод	5.00	–
1118	380770.74	1281643.10	052° 16' 14.68"	038° 56' 42.69"	Картометрический метод	5.00	–
1119	380758.84	1281657.26	052° 16' 14.29"	038° 56' 43.44"	Картометрический метод	5.00	–
1120	380733.02	1281676.65	052° 16' 13.45"	038° 56' 44.45"	Картометрический метод	5.00	–
1121	380708.19	1281692.72	052° 16' 12.65"	038° 56' 45.29"	Картометрический метод	5.00	–
1122	380687.99	1281705.65	052° 16' 11.99"	038° 56' 45.96"	Картометрический метод	5.00	–
1123	380669.65	1281715.70	052° 16' 11.40"	038° 56' 46.49"	Картометрический метод	5.00	–
1124	380644.83	1281729.72	052° 16' 10.59"	038° 56' 47.22"	Картометрический метод	5.00	–
1125	380607.21	1281738.47	052° 16' 09.37"	038° 56' 47.67"	Картометрический метод	5.00	–
1126	380588.17	1281736.75	052° 16' 08.76"	038° 56' 47.57"	Картометрический метод	5.00	–
1127	380566.94	1281731.60	052° 16' 08.07"	038° 56' 47.29"	Картометрический	5.00	–

					метод		
1128	380535.25	1281720.20	052° 16' 07.05"	038° 56' 46.68"	Картометрический метод	5.00	–
1129	380505.90	1281705.84	052° 16' 06.10"	038° 56' 45.91"	Картометрический метод	5.00	–
1130	380491.22	1281699.60	052° 16' 05.63"	038° 56' 45.58"	Картометрический метод	5.00	–
1131	380456.35	1281692.35	052° 16' 04.50"	038° 56' 45.18"	Картометрический метод	5.00	–
1132	380419.57	1281681.18	052° 16' 03.31"	038° 56' 44.58"	Картометрический метод	5.00	–
1133	380380.86	1281670.87	052° 16' 02.06"	038° 56' 44.03"	Картометрический метод	5.00	–
1134	380360.88	1281658.54	052° 16' 01.42"	038° 56' 43.37"	Картометрический метод	5.00	–
1135	380336.52	1281650.58	052° 16' 00.63"	038° 56' 42.94"	Картометрический метод	5.00	–
1136	380292.82	1281636.84	052° 15' 59.22"	038° 56' 42.20"	Картометрический метод	5.00	–
1137	380267.37	1281626.38	052° 15' 58.40"	038° 56' 41.64"	Картометрический метод	5.00	–
1138	380255.68	1281623.50	052° 15' 58.02"	038° 56' 41.49"	Картометрический метод	5.00	–
1139	380239.75	1281616.79	052° 15' 57.51"	038° 56' 41.13"	Картометрический метод	5.00	–
1140	380220.71	1281599.46	052° 15' 56.90"	038° 56' 40.21"	Картометрический метод	5.00	–
1141	380206.43	1281577.84	052° 15' 56.44"	038° 56' 39.06"	Картометрический метод	5.00	–
1142	380193.94	1281559.03	052° 15' 56.04"	038° 56' 38.07"	Картометрический метод	5.00	–
1143	380185.19	1281551.62	052° 15' 55.76"	038° 56' 37.67"	Картометрический метод	5.00	–
1144	380182.54	1281542.25	052° 15' 55.67"	038° 56' 37.18"	Картометрический метод	5.00	–
1145	380183.40	1281526.02	052° 15' 55.70"	038° 56' 36.32"	Картометрический метод	5.00	–
1146	380183.23	1281512.35	052° 15' 55.70"	038° 56' 35.60"	Картометрический метод	5.00	–
1147	380177.69	1281496.89	052° 15' 55.53"	038° 56' 34.78"	Картометрический метод	5.00	–
1148	380174.41	1281480.27	052° 15' 55.42"	038° 56' 33.91"	Картометрический метод	5.00	–
1149	380161.37	1281438.67	052° 15' 55.01"	038° 56' 31.71"	Картометрический метод	5.00	–
1150	380153.41	1281407.29	052° 15' 54.76"	038° 56' 30.05"	Картометрический метод	5.00	–
1151	380145.76	1281375.60	052° 15' 54.52"	038° 56' 28.38"	Картометрический метод	5.00	–
1152	380141.16	1281354.29	052° 15' 54.37"	038° 56' 27.25"	Картометрический метод	5.00	–
1153	380136.48	1281338.45	052° 15' 54.22"	038° 56' 26.42"	Картометрический метод	5.00	–
1154	380123.91	1281325.96	052° 15' 53.82"	038° 56' 25.75"	Картометрический метод	5.00	–
1155	380113.45	1281310.74	052° 15' 53.49"	038° 56' 24.95"	Картометрический метод	5.00	–
1156	380099.09	1281286.93	052° 15' 53.03"	038° 56' 23.69"	Картометрический метод	5.00	–
1157	380089.80	1281271.17	052° 15' 52.73"	038° 56' 22.85"	Картометрический метод	5.00	–
1158	380075.44	1281255.63	052° 15' 52.27"	038° 56' 22.03"	Картометрический метод	5.00	–
1159	380058.81	1281239.09	052° 15' 51.73"	038° 56' 21.15"	Картометрический метод	5.00	–
1160	380046.01	1281223.24	052° 15' 51.32"	038° 56' 20.31"	Картометрический метод	5.00	–
1161	380039.30	1281209.51	052° 15' 51.11"	038° 56' 19.58"	Картометрический метод	5.00	–
1162	380037.19	1281200.37	052° 15' 51.04"	038° 56' 19.10"	Картометрический метод	5.00	–
1163	380040.08	1281192.41	052° 15' 51.14"	038° 56' 18.68"	Картометрический метод	5.00	–
1164	380055.15	1281179.77	052° 15' 51.63"	038° 56' 18.02"	Картометрический метод	5.00	–
1165	380066.70	1281174.07	052° 15' 52.00"	038° 56' 17.72"	Картометрический метод	5.00	–

1166	380073.72	1281173.37	052° 15' 52.23"	038° 56' 17.69"	Картометрический метод	5.00	–
1167	380092.30	1281175.71	052° 15' 52.83"	038° 56' 17.82"	Картометрический метод	5.00	–
1168	380125.00	1281178.05	052° 15' 53.89"	038° 56' 17.95"	Картометрический метод	5.00	–
1169	380151.38	1281181.64	052° 15' 54.74"	038° 56' 18.15"	Картометрический метод	5.00	–
1170	380174.64	1281184.92	052° 15' 55.49"	038° 56' 18.33"	Картометрический метод	5.00	–
1171	380203.13	1281190.93	052° 15' 56.41"	038° 56' 18.66"	Картометрический метод	5.00	–
1172	380222.88	1281196.39	052° 15' 57.05"	038° 56' 18.95"	Картометрический метод	5.00	–
1173	380239.19	1281202.40	052° 15' 57.58"	038° 56' 19.28"	Картометрический метод	5.00	–
1174	380269.79	1281210.75	052° 15' 58.56"	038° 56' 19.73"	Картометрический метод	5.00	–
1175	380303.27	1281218.95	052° 15' 59.64"	038° 56' 20.17"	Картометрический метод	5.00	–
1176	380328.80	1281228.39	052° 16' 00.47"	038° 56' 20.68"	Картометрический метод	5.00	–
1177	380342.38	1281237.60	052° 16' 00.91"	038° 56' 21.17"	Картометрический метод	5.00	–
1178	380361.74	1281253.68	052° 16' 01.53"	038° 56' 22.02"	Картометрический метод	5.00	–
1179	380375.94	1281260.08	052° 16' 01.99"	038° 56' 22.36"	Картометрический метод	5.00	–
1180	380390.46	1281263.99	052° 16' 02.46"	038° 56' 22.57"	Картометрический метод	5.00	–
1181	380409.35	1281271.64	052° 16' 03.07"	038° 56' 22.98"	Картометрический метод	5.00	–
1182	380430.73	1281279.44	052° 16' 03.76"	038° 56' 23.40"	Картометрический метод	5.00	–
1183	380457.19	1281286.54	052° 16' 04.61"	038° 56' 23.78"	Картометрический метод	5.00	–
1184	380472.73	1281290.52	052° 16' 05.11"	038° 56' 24.00"	Картометрический метод	5.00	–
1185	380493.72	1281292.01	052° 16' 05.79"	038° 56' 24.09"	Картометрический метод	5.00	–
1186	380503.40	1281288.34	052° 16' 06.11"	038° 56' 23.89"	Картометрический метод	5.00	–
1187	380520.18	1281278.74	052° 16' 06.65"	038° 56' 23.39"	Картометрический метод	5.00	–
1188	380536.73	1281267.19	052° 16' 07.19"	038° 56' 22.79"	Картометрический метод	5.00	–
1189	380557.72	1281261.18	052° 16' 07.87"	038° 56' 22.48"	Картометрический метод	5.00	–
1190	380574.90	1281252.98	052° 16' 08.43"	038° 56' 22.05"	Картометрический метод	5.00	–
1191	380597.69	1281245.18	052° 16' 09.16"	038° 56' 21.65"	Картометрический метод	5.00	–
1192	380614.00	1281236.12	052° 16' 09.69"	038° 56' 21.18"	Картометрический метод	5.00	–
1193	380633.59	1281224.73	052° 16' 10.33"	038° 56' 20.58"	Картометрический метод	5.00	–
1194	380643.27	1281224.26	052° 16' 10.64"	038° 56' 20.56"	Картометрический метод	5.00	–
1195	380653.34	1281225.27	052° 16' 10.97"	038° 56' 20.62"	Картометрический метод	5.00	–
1196	380673.40	1281229.88	052° 16' 11.62"	038° 56' 20.87"	Картометрический метод	5.00	–
1197	380693.22	1281235.65	052° 16' 12.26"	038° 56' 21.18"	Картометрический метод	5.00	–
1198	380706.41	1281241.43	052° 16' 12.68"	038° 56' 21.49"	Картометрический метод	5.00	–
1199	380724.68	1281248.45	052° 16' 13.27"	038° 56' 21.87"	Картометрический метод	5.00	–
1200	380757.62	1281253.61	052° 16' 14.34"	038° 56' 22.15"	Картометрический метод	5.00	–
1201	380778.93	1281260.63	052° 16' 15.02"	038° 56' 22.53"	Картометрический метод	5.00	–
1202	380799.77	1281265.39	052° 16' 15.70"	038° 56' 22.78"	Картометрический метод	5.00	–
1203	380835.90	1281274.52	052° 16' 16.87"	038° 56' 23.28"	Картометрический метод	5.00	–
1204	380867.98	1281283.27	052° 16' 17.90"	038° 56' 23.75"	Картометрический	5.00	–

					метод		
1205	380884.92	1281283.89	052° 16' 18.45"	038° 56' 23.79"	Картометрический метод	5.00	–
1206	380909.19	1281280.07	052° 16' 19.24"	038° 56' 23.59"	Картометрический метод	5.00	–
1207	380925.98	1281277.26	052° 16' 19.78"	038° 56' 23.45"	Картометрический метод	5.00	–
1208	380943.23	1281271.01	052° 16' 20.34"	038° 56' 23.13"	Картометрический метод	5.00	–
1209	380953.06	1281264.69	052° 16' 20.66"	038° 56' 22.80"	Картометрический метод	5.00	–
1210	380972.89	1281244.32	052° 16' 21.30"	038° 56' 21.73"	Картометрический метод	5.00	–
1211	380985.84	1281224.65	052° 16' 21.73"	038° 56' 20.70"	Картометрический метод	5.00	–
1212	380994.35	1281205.68	052° 16' 22.01"	038° 56' 19.70"	Картометрический метод	5.00	–
1213	380994.82	1281195.38	052° 16' 22.02"	038° 56' 19.16"	Картометрический метод	5.00	–
1214	380992.32	1281184.84	052° 16' 21.94"	038° 56' 18.60"	Картометрический метод	5.00	–
1215	380983.81	1281169.15	052° 16' 21.67"	038° 56' 17.77"	Картометрический метод	5.00	–
1216	380977.49	1281160.94	052° 16' 21.47"	038° 56' 17.33"	Картометрический метод	5.00	–
1217	380970.23	1281153.39	052° 16' 21.24"	038° 56' 16.93"	Картометрический метод	5.00	–
1218	380960.48	1281149.64	052° 16' 20.92"	038° 56' 16.73"	Картометрический метод	5.00	–
1219	380950.56	1281146.28	052° 16' 20.60"	038° 56' 16.55"	Картометрический метод	5.00	–
1220	380943.07	1281140.35	052° 16' 20.36"	038° 56' 16.24"	Картометрический метод	5.00	–
1221	380924.96	1281127.39	052° 16' 19.78"	038° 56' 15.55"	Картометрический метод	5.00	–
1222	380909.04	1281121.85	052° 16' 19.26"	038° 56' 15.25"	Картометрический метод	5.00	–
1223	380895.54	1281116.08	052° 16' 18.83"	038° 56' 14.94"	Картометрический метод	5.00	–
1224	380882.34	1281113.50	052° 16' 18.40"	038° 56' 14.80"	Картометрический метод	5.00	–
1225	380870.87	1281107.65	052° 16' 18.03"	038° 56' 14.49"	Картометрический метод	5.00	–
1226	380856.35	1281098.28	052° 16' 17.56"	038° 56' 13.99"	Картометрический метод	5.00	–
1227	380839.10	1281081.66	052° 16' 17.01"	038° 56' 13.11"	Картометрический метод	5.00	–
1228	380820.68	1281063.55	052° 16' 16.42"	038° 56' 12.15"	Картометрический метод	5.00	–
1229	380794.30	1281035.84	052° 16' 15.57"	038° 56' 10.68"	Картометрический метод	5.00	–
1230	380784.00	1281013.67	052° 16' 15.24"	038° 56' 09.50"	Картометрический метод	5.00	–
1231	380772.68	1280980.73	052° 16' 14.88"	038° 56' 07.76"	Картометрический метод	5.00	–
1232	380767.53	1280961.53	052° 16' 14.72"	038° 56' 06.75"	Картометрический метод	5.00	–
1233	380754.89	1280937.65	052° 16' 14.31"	038° 56' 05.48"	Картометрический метод	5.00	–
1234	380741.85	1280911.97	052° 16' 13.90"	038° 56' 04.13"	Картометрический метод	5.00	–
1235	380738.96	1280902.84	052° 16' 13.80"	038° 56' 03.64"	Картометрический метод	5.00	–
1236	380738.03	1280883.48	052° 16' 13.78"	038° 56' 02.62"	Картометрический метод	5.00	–
1237	380743.41	1280877.63	052° 16' 13.95"	038° 56' 02.32"	Картометрический метод	5.00	–
1238	380745.28	1280872.55	052° 16' 14.01"	038° 56' 02.05"	Картометрический метод	5.00	–
1239	380744.58	1280865.84	052° 16' 13.99"	038° 56' 01.69"	Картометрический метод	5.00	–
1240	380747.63	1280856.24	052° 16' 14.09"	038° 56' 01.19"	Картометрический метод	5.00	–
1241	380747.86	1280847.26	052° 16' 14.10"	038° 56' 00.72"	Картометрический метод	5.00	–
1242	380745.99	1280827.44	052° 16' 14.05"	038° 55' 59.67"	Картометрический метод	5.00	–

1243	380745.91	1280798.33	052° 16' 14.05"	038° 55' 58.13"	Картометрический метод	5.00	–
1244	380745.13	1280771.40	052° 16' 14.03"	038° 55' 56.71"	Картометрический метод	5.00	–
1245	380741.14	1280749.54	052° 16' 13.91"	038° 55' 55.56"	Картометрический метод	5.00	–
1246	380738.73	1280734.87	052° 16' 13.83"	038° 55' 54.79"	Картометрический метод	5.00	–
1247	380724.91	1280711.30	052° 16' 13.39"	038° 55' 53.54"	Картометрический метод	5.00	–
1248	380702.43	1280685.62	052° 16' 12.67"	038° 55' 52.18"	Картометрический метод	5.00	–
1249	380677.69	1280665.01	052° 16' 11.87"	038° 55' 51.08"	Картометрический метод	5.00	–
1250	380667.23	1280650.42	052° 16' 11.53"	038° 55' 50.31"	Картометрический метод	5.00	–
1251	380657.55	1280641.52	052° 16' 11.22"	038° 55' 49.84"	Картометрический метод	5.00	–
1252	380643.35	1280633.25	052° 16' 10.77"	038° 55' 49.40"	Картометрический метод	5.00	–
1253	380629.69	1280627.70	052° 16' 10.32"	038° 55' 49.10"	Картометрический метод	5.00	–
1254	380610.02	1280619.35	052° 16' 09.69"	038° 55' 48.65"	Картометрический метод	5.00	–
1255	380592.46	1280611.08	052° 16' 09.12"	038° 55' 48.21"	Картометрический метод	5.00	–
1256	380565.45	1280595.78	052° 16' 08.25"	038° 55' 47.39"	Картометрический метод	5.00	–
1257	380539.07	1280585.71	052° 16' 07.40"	038° 55' 46.85"	Картометрический метод	5.00	–
1258	380529.86	1280583.06	052° 16' 07.10"	038° 55' 46.71"	Картометрический метод	5.00	–
1259	380520.65	1280585.87	052° 16' 06.80"	038° 55' 46.86"	Картометрический метод	5.00	–
1260	380512.84	1280590.94	052° 16' 06.55"	038° 55' 47.12"	Картометрический метод	5.00	–
1261	380505.35	1280600.07	052° 16' 06.31"	038° 55' 47.60"	Картометрический метод	5.00	–
1262	380494.35	1280600.39	052° 16' 05.95"	038° 55' 47.61"	Картометрический метод	5.00	–
1263	380489.59	1280596.72	052° 16' 05.80"	038° 55' 47.42"	Картометрический метод	5.00	–
1264	380484.75	1280583.53	052° 16' 05.64"	038° 55' 46.72"	Картометрический метод	5.00	–
1265	380480.06	1280570.02	052° 16' 05.50"	038° 55' 46.01"	Картометрический метод	5.00	–
1266	380471.95	1280548.32	052° 16' 05.24"	038° 55' 44.86"	Картометрический метод	5.00	–
1267	380470.07	1280537.63	052° 16' 05.18"	038° 55' 44.30"	Картометрический метод	5.00	–
1268	380471.95	1280519.68	052° 16' 05.24"	038° 55' 43.35"	Картометрический метод	5.00	–
1269	380472.96	1280504.07	052° 16' 05.28"	038° 55' 42.53"	Картометрический метод	5.00	–
1270	380477.25	1280488.54	052° 16' 05.42"	038° 55' 41.71"	Картометрический метод	5.00	–
1271	380483.50	1280478.86	052° 16' 05.62"	038° 55' 41.20"	Картометрический метод	5.00	–
1272	380484.67	1280471.60	052° 16' 05.66"	038° 55' 40.82"	Картометрический метод	5.00	–
1273	380482.48	1280462.23	052° 16' 05.59"	038° 55' 40.33"	Картометрический метод	5.00	–
1274	380474.29	1280453.10	052° 16' 05.33"	038° 55' 39.84"	Картометрический метод	5.00	–
1275	380453.45	1280433.74	052° 16' 04.66"	038° 55' 38.81"	Картометрический метод	5.00	–
1276	380434.25	1280420.16	052° 16' 04.04"	038° 55' 38.09"	Картометрический метод	5.00	–
1277	380421.91	1280411.26	052° 16' 03.65"	038° 55' 37.62"	Картометрический метод	5.00	–
1278	380412.24	1280400.65	052° 16' 03.33"	038° 55' 37.06"	Картометрический метод	5.00	–
1279	380391.47	1280385.27	052° 16' 02.67"	038° 55' 36.24"	Картометрический метод	5.00	–
1280	380371.34	1280374.81	052° 16' 02.02"	038° 55' 35.68"	Картометрический метод	5.00	–
1281	380351.59	1280362.25	052° 16' 01.38"	038° 55' 35.01"	Картометрический	5.00	–

					метод		
1282	380328.95	1280347.18	052° 16' 00.65"	038° 55' 34.21"	Картометрический метод	5.00	–
1283	380312.64	1280341.17	052° 16' 00.12"	038° 55' 33.89"	Картометрический метод	5.00	–
1284	380302.65	1280336.33	052° 15' 59.80"	038° 55' 33.63"	Картометрический метод	5.00	–
1285	380297.34	1280338.21	052° 15' 59.63"	038° 55' 33.73"	Картометрический метод	5.00	–
1286	380293.28	1280346.56	052° 15' 59.50"	038° 55' 34.16"	Картометрический метод	5.00	–
1287	380286.73	1280349.06	052° 15' 59.28"	038° 55' 34.29"	Картометрический метод	5.00	–
1288	380282.51	1280344.61	052° 15' 59.15"	038° 55' 34.06"	Картометрический метод	5.00	–
1289	380275.96	1280347.81	052° 15' 58.94"	038° 55' 34.22"	Картометрический метод	5.00	–
1290	380266.82	1280352.65	052° 15' 58.64"	038° 55' 34.48"	Картометрический метод	5.00	–
1291	380252.70	1280354.44	052° 15' 58.18"	038° 55' 34.57"	Картометрический метод	5.00	–
1292	380240.36	1280360.61	052° 15' 57.78"	038° 55' 34.89"	Картометрический метод	5.00	–
1293	380234.98	1280366.85	052° 15' 57.61"	038° 55' 35.22"	Картометрический метод	5.00	–
1294	380235.45	1280373.49	052° 15' 57.62"	038° 55' 35.57"	Картометрический метод	5.00	–
1295	380235.76	1280382.31	052° 15' 57.63"	038° 55' 36.03"	Картометрический метод	5.00	–
1296	380241.30	1280392.92	052° 15' 57.81"	038° 55' 36.59"	Картометрический метод	5.00	–
1297	380241.69	1280400.96	052° 15' 57.82"	038° 55' 37.02"	Картометрический метод	5.00	–
1298	380237.24	1280407.28	052° 15' 57.67"	038° 55' 37.35"	Картометрический метод	5.00	–
1299	380229.44	1280413.53	052° 15' 57.42"	038° 55' 37.68"	Картометрический метод	5.00	–
1300	380219.45	1280416.49	052° 15' 57.09"	038° 55' 37.83"	Картометрический метод	5.00	–
1301	380201.88	1280416.42	052° 15' 56.53"	038° 55' 37.82"	Картометрический метод	5.00	–
1302	380181.20	1280414.23	052° 15' 55.86"	038° 55' 37.70"	Картометрический метод	5.00	–
1303	380154.04	1280406.58	052° 15' 54.98"	038° 55' 37.28"	Картометрический метод	5.00	–
1304	380122.82	1280393.31	052° 15' 53.97"	038° 55' 36.57"	Картометрический метод	5.00	–
1305	380092.69	1280367.40	052° 15' 53.00"	038° 55' 35.20"	Картометрический метод	5.00	–
1306	380083.48	1280351.16	052° 15' 52.71"	038° 55' 34.34"	Картометрический метод	5.00	–
1307	380070.68	1280326.03	052° 15' 52.30"	038° 55' 33.01"	Картометрический метод	5.00	–
1308	380052.10	1280288.41	052° 15' 51.71"	038° 55' 31.02"	Картометрический метод	5.00	–
1309	380046.48	1280269.99	052° 15' 51.53"	038° 55' 30.05"	Картометрический метод	5.00	–
1310	380038.36	1280245.17	052° 15' 51.27"	038° 55' 28.74"	Картометрический метод	5.00	–
1311	380029.62	1280223.47	052° 15' 50.99"	038° 55' 27.59"	Картометрический метод	5.00	–
1312	380014.95	1280193.65	052° 15' 50.52"	038° 55' 26.01"	Картометрический метод	5.00	–
1313	380000.59	1280159.94	052° 15' 50.06"	038° 55' 24.23"	Картометрический метод	5.00	–
1314	380000.12	1280142.45	052° 15' 50.05"	038° 55' 23.31"	Картометрический метод	5.00	–
1315	380001.68	1280129.50	052° 15' 50.11"	038° 55' 22.63"	Картометрический метод	5.00	–
1316	379998.25	1280117.01	052° 15' 50.00"	038° 55' 21.97"	Картометрический метод	5.00	–
1317	379991.38	1280100.30	052° 15' 49.78"	038° 55' 21.08"	Картометрический метод	5.00	–
1318	379981.07	1280088.60	052° 15' 49.45"	038° 55' 20.46"	Картометрический метод	5.00	–
1319	379972.49	1280065.65	052° 15' 49.17"	038° 55' 19.25"	Картометрический метод	5.00	–

1320	379970.30	1280050.51	052° 15' 49.11"	038° 55' 18.45"	Картометрический метод	5.00	–
1321	379971.40	1280040.98	052° 15' 49.14"	038° 55' 17.95"	Картометрический метод	5.00	–
1322	379976.23	1280030.84	052° 15' 49.30"	038° 55' 17.42"	Картометрический метод	5.00	–
1323	379980.61	1280014.37	052° 15' 49.45"	038° 55' 16.55"	Картометрический метод	5.00	–
1324	379989.50	1279994.46	052° 15' 49.74"	038° 55' 15.50"	Картометрический метод	5.00	–
1325	379994.73	1279979.40	052° 15' 49.91"	038° 55' 14.71"	Картометрический метод	5.00	–
1326	379999.18	1279973.16	052° 15' 50.06"	038° 55' 14.38"	Картометрический метод	5.00	–
1327	380005.89	1279969.33	052° 15' 50.27"	038° 55' 14.18"	Картометрический метод	5.00	–
1328	380007.77	1279965.74	052° 15' 50.33"	038° 55' 13.99"	Картометрический метод	5.00	–
1329	380007.22	1279954.35	052° 15' 50.32"	038° 55' 13.39"	Картометрический метод	5.00	–
1330	380011.51	1279940.53	052° 15' 50.46"	038° 55' 12.66"	Картометрический метод	5.00	–
1331	380009.64	1279933.90	052° 15' 50.40"	038° 55' 12.31"	Картометрический метод	5.00	–
1332	380008.16	1279927.18	052° 15' 50.35"	038° 55' 11.96"	Картометрический метод	5.00	–
1333	380008.00	1279919.46	052° 15' 50.35"	038° 55' 11.55"	Картометрический метод	5.00	–
1334	380004.10	1279914.85	052° 15' 50.23"	038° 55' 11.31"	Картометрический метод	5.00	–
1335	379997.39	1279910.87	052° 15' 50.01"	038° 55' 11.10"	Картометрический метод	5.00	–
1336	379989.97	1279897.68	052° 15' 49.77"	038° 55' 10.40"	Картометрический метод	5.00	–
1337	379986.77	1279894.87	052° 15' 49.67"	038° 55' 10.25"	Картометрический метод	5.00	–
1338	379974.21	1279892.92	052° 15' 49.26"	038° 55' 10.14"	Картометрический метод	5.00	–
1339	379966.09	1279888.86	052° 15' 49.00"	038° 55' 09.93"	Картометрический метод	5.00	–
1340	379961.40	1279880.74	052° 15' 48.85"	038° 55' 09.50"	Картометрический метод	5.00	–
1341	379962.11	1279868.57	052° 15' 48.88"	038° 55' 08.85"	Картометрический метод	5.00	–
1342	379968.74	1279849.13	052° 15' 49.09"	038° 55' 07.83"	Картометрический метод	5.00	–
1343	379976.63	1279822.52	052° 15' 49.35"	038° 55' 06.43"	Картометрический метод	5.00	–
1344	379980.92	1279800.27	052° 15' 49.50"	038° 55' 05.26"	Картометрический метод	5.00	–
1345	379987.55	1279784.97	052° 15' 49.72"	038° 55' 04.45"	Картометрический метод	5.00	–
1346	380000.59	1279770.30	052° 15' 50.14"	038° 55' 03.69"	Картометрический метод	5.00	–
1347	380016.51	1279755.62	052° 15' 50.66"	038° 55' 02.92"	Картометрический метод	5.00	–
1348	380024.86	1279741.89	052° 15' 50.93"	038° 55' 02.20"	Картометрический метод	5.00	–
1349	380045.70	1279718.32	052° 15' 51.61"	038° 55' 00.96"	Картометрический метод	5.00	–
1350	380069.04	1279694.74	052° 15' 52.37"	038° 54' 59.72"	Картометрический метод	5.00	–
1351	380101.43	1279667.35	052° 15' 53.42"	038° 54' 58.29"	Картометрический метод	5.00	–
1352	380122.27	1279643.70	052° 15' 54.10"	038° 54' 57.05"	Картометрический метод	5.00	–
1353	380137.18	1279631.83	052° 15' 54.59"	038° 54' 56.43"	Картометрический метод	5.00	–
1354	380153.73	1279621.61	052° 15' 55.12"	038° 54' 55.89"	Картометрический метод	5.00	–
1355	380187.52	1279600.69	052° 15' 56.22"	038° 54' 54.80"	Картометрический метод	5.00	–
1356	380211.33	1279590.78	052° 15' 56.99"	038° 54' 54.29"	Картометрический метод	5.00	–
1357	380227.10	1279582.04	052° 15' 57.50"	038° 54' 53.83"	Картометрический метод	5.00	–
1358	380264.78	1279558.46	052° 15' 58.73"	038° 54' 52.60"	Картометрический	5.00	–

					метод		
1359	380294.36	1279545.27	052° 15' 59.69"	038° 54' 51.91"	Картометрический метод	5.00	–
1360	380324.41	1279528.41	052° 16' 00.66"	038° 54' 51.03"	Картометрический метод	5.00	–
1361	380337.52	1279521.15	052° 16' 01.09"	038° 54' 50.65"	Картометрический метод	5.00	–
1362	380349.46	1279515.69	052° 16' 01.48"	038° 54' 50.37"	Картометрический метод	5.00	–
1363	380370.07	1279503.28	052° 16' 02.15"	038° 54' 49.72"	Картометрический метод	5.00	–
1364	380388.33	1279488.14	052° 16' 02.74"	038° 54' 48.93"	Картометрический метод	5.00	–
1365	380405.58	1279478.54	052° 16' 03.30"	038° 54' 48.43"	Картометрический метод	5.00	–
1366	380433.68	1279461.52	052° 16' 04.21"	038° 54' 47.54"	Картометрический метод	5.00	–
1367	380451.09	1279452.08	052° 16' 04.78"	038° 54' 47.05"	Картометрический метод	5.00	–
1368	380469.98	1279444.20	052° 16' 05.39"	038° 54' 46.64"	Картометрический метод	5.00	–
1369	380494.02	1279434.83	052° 16' 06.17"	038° 54' 46.15"	Картометрический метод	5.00	–
1370	380511.50	1279426.56	052° 16' 06.74"	038° 54' 45.72"	Картометрический метод	5.00	–
1371	380530.94	1279414.22	052° 16' 07.37"	038° 54' 45.08"	Картометрический метод	5.00	–
1372	380539.44	1279403.53	052° 16' 07.64"	038° 54' 44.51"	Картометрический метод	5.00	–
1373	380542.41	1279383.16	052° 16' 07.74"	038° 54' 43.44"	Картометрический метод	5.00	–
1374	380539.68	1279364.74	052° 16' 07.66"	038° 54' 42.47"	Картометрический метод	5.00	–
1375	380543.19	1279357.32	052° 16' 07.77"	038° 54' 42.08"	Картометрический метод	5.00	–
1376	380548.03	1279352.87	052° 16' 07.93"	038° 54' 41.85"	Картометрический метод	5.00	–
1377	380563.48	1279346.63	052° 16' 08.43"	038° 54' 41.52"	Картометрический метод	5.00	–
1378	380580.81	1279344.76	052° 16' 08.99"	038° 54' 41.43"	Картометрический метод	5.00	–
1379	380606.02	1279347.10	052° 16' 09.81"	038° 54' 41.56"	Картометрический метод	5.00	–
1380	380623.43	1279353.97	052° 16' 10.37"	038° 54' 41.93"	Картометрический метод	5.00	–
1381	380635.45	1279364.58	052° 16' 10.76"	038° 54' 42.49"	Картометрический метод	5.00	–
1382	380643.41	1279379.57	052° 16' 11.01"	038° 54' 43.28"	Картометрический метод	5.00	–
1383	380652.46	1279390.96	052° 16' 11.30"	038° 54' 43.89"	Картометрический метод	5.00	–
1384	380670.10	1279401.73	052° 16' 11.87"	038° 54' 44.46"	Картометрический метод	5.00	–
1385	380692.74	1279409.85	052° 16' 12.60"	038° 54' 44.90"	Картометрический метод	5.00	–
1386	380720.99	1279415.00	052° 16' 13.52"	038° 54' 45.18"	Картометрический метод	5.00	–
1387	380758.07	1279421.17	052° 16' 14.71"	038° 54' 45.51"	Картометрический метод	5.00	–
1388	380787.96	1279418.52	052° 16' 15.68"	038° 54' 45.38"	Картометрический метод	5.00	–
1389	380803.89	1279419.37	052° 16' 16.20"	038° 54' 45.43"	Картометрический метод	5.00	–
1390	380842.60	1279419.53	052° 16' 17.45"	038° 54' 45.45"	Картометрический метод	5.00	–
1391	380869.14	1279416.72	052° 16' 18.31"	038° 54' 45.31"	Картометрический метод	5.00	–
1392	380898.33	1279410.48	052° 16' 19.25"	038° 54' 44.99"	Картометрический метод	5.00	–
1393	380926.90	1279401.27	052° 16' 20.18"	038° 54' 44.52"	Картометрический метод	5.00	–
1394	380968.73	1279385.50	052° 16' 21.54"	038° 54' 43.70"	Картометрический метод	5.00	–
1395	380998.39	1279371.61	052° 16' 22.50"	038° 54' 42.97"	Картометрический метод	5.00	–
1396	381028.21	1279361.62	052° 16' 23.46"	038° 54' 42.46"	Картометрический метод	5.00	–

1397	381059.43	1279357.25	052° 16' 24.48"	038° 54' 42.24"	Картометрический метод	5.00	–
1398	381085.97	1279358.10	052° 16' 25.33"	038° 54' 42.29"	Картометрический метод	5.00	–
1399	381143.88	1279356.15	052° 16' 27.21"	038° 54' 42.20"	Картометрический метод	5.00	–
1400	381168.62	1279350.53	052° 16' 28.01"	038° 54' 41.92"	Картометрический метод	5.00	–
1401	381197.35	1279339.29	052° 16' 28.94"	038° 54' 41.33"	Картометрический метод	5.00	–
1402	381223.03	1279330.39	052° 16' 29.77"	038° 54' 40.87"	Картометрический метод	5.00	–
1403	381245.82	1279328.52	052° 16' 30.51"	038° 54' 40.78"	Картометрический метод	5.00	–
1404	381287.97	1279325.48	052° 16' 31.88"	038° 54' 40.63"	Картометрический метод	5.00	–
1405	381315.52	1279331.25	052° 16' 32.77"	038° 54' 40.95"	Картометрический метод	5.00	–
1406	381342.21	1279333.44	052° 16' 33.63"	038° 54' 41.07"	Картометрический метод	5.00	–
1407	381357.28	1279331.49	052° 16' 34.12"	038° 54' 40.97"	Картометрический метод	5.00	–
1408	381371.48	1279326.18	052° 16' 34.58"	038° 54' 40.69"	Картометрический метод	5.00	–
1409	381383.66	1279319.78	052° 16' 34.97"	038° 54' 40.36"	Картометрический метод	5.00	–
1410	381394.90	1279309.32	052° 16' 35.34"	038° 54' 39.81"	Картометрический метод	5.00	–
1411	381408.01	1279300.03	052° 16' 35.76"	038° 54' 39.33"	Картометрический метод	5.00	–
1412	381424.48	1279292.23	052° 16' 36.30"	038° 54' 38.92"	Картометрический метод	5.00	–
1413	381442.12	1279286.22	052° 16' 36.87"	038° 54' 38.61"	Картометрический метод	5.00	–
1414	381457.34	1279286.84	052° 16' 37.36"	038° 54' 38.65"	Картометрический метод	5.00	–
1415	381475.60	1279279.35	052° 16' 37.95"	038° 54' 38.26"	Картометрический метод	5.00	–
1416	381512.60	1279274.98	052° 16' 39.15"	038° 54' 38.04"	Картометрический метод	5.00	–
1417	381534.77	1279263.43	052° 16' 39.87"	038° 54' 37.44"	Картометрический метод	5.00	–
1418	381553.34	1279259.21	052° 16' 40.47"	038° 54' 37.22"	Картометрический метод	5.00	–
1419	381582.85	1279251.41	052° 16' 41.43"	038° 54' 36.82"	Картометрический метод	5.00	–
1420	381628.27	1279233.92	052° 16' 42.90"	038° 54' 35.91"	Картометрический метод	5.00	–
1421	381671.67	1279214.41	052° 16' 44.31"	038° 54' 34.89"	Картометрический метод	5.00	–
1422	381690.56	1279208.01	052° 16' 44.92"	038° 54' 34.56"	Картометрический метод	5.00	–
1423	381707.89	1279204.57	052° 16' 45.48"	038° 54' 34.39"	Картометрический метод	5.00	–
1424	381715.54	1279200.52	052° 16' 45.73"	038° 54' 34.17"	Картометрический метод	5.00	–
1425	381724.12	1279194.12	052° 16' 46.01"	038° 54' 33.84"	Картометрический метод	5.00	–
1426	381740.83	1279190.84	052° 16' 46.55"	038° 54' 33.67"	Картометрический метод	5.00	–
1427	381758.93	1279190.84	052° 16' 47.14"	038° 54' 33.68"	Картометрический метод	5.00	–
1428	381772.05	1279190.06	052° 16' 47.56"	038° 54' 33.64"	Картометрический метод	5.00	–
1429	381804.99	1279180.53	052° 16' 48.63"	038° 54' 33.15"	Картометрический метод	5.00	–
1430	381824.34	1279175.23	052° 16' 49.26"	038° 54' 32.87"	Картометрический метод	5.00	–
1431	381855.41	1279164.77	052° 16' 50.26"	038° 54' 32.33"	Картометрический метод	5.00	–
1432	381872.58	1279155.87	052° 16' 50.82"	038° 54' 31.87"	Картометрический метод	5.00	–
1433	381892.09	1279137.61	052° 16' 51.46"	038° 54' 30.91"	Картометрический метод	5.00	–
1434	381894.90	1279123.24	052° 16' 51.55"	038° 54' 30.15"	Картометрический метод	5.00	–
1435	381900.68	1279114.81	052° 16' 51.74"	038° 54' 29.71"	Картометрический	5.00	–

					метод		
1436	381901.93	1279102.48	052° 16' 51.78"	038° 54' 29.06"	Картометрический метод	5.00	–
1437	381897.87	1279063.61	052° 16' 51.66"	038° 54' 27.01"	Картометрический метод	5.00	–
1438	381892.25	1279047.53	052° 16' 51.48"	038° 54' 26.16"	Картометрический метод	5.00	–
1439	381887.41	1279036.92	052° 16' 51.32"	038° 54' 25.60"	Картометрический метод	5.00	–
1440	381880.70	1279028.33	052° 16' 51.11"	038° 54' 25.14"	Картометрический метод	5.00	–
1441	381875.08	1279005.38	052° 16' 50.93"	038° 54' 23.93"	Картометрический метод	5.00	–
1442	381871.33	1278992.97	052° 16' 50.81"	038° 54' 23.27"	Картометрический метод	5.00	–
1443	381870.24	1278967.61	052° 16' 50.78"	038° 54' 21.94"	Картометрический метод	5.00	–
1444	381868.68	1278950.36	052° 16' 50.73"	038° 54' 21.03"	Картометрический метод	5.00	–
1445	381867.82	1278939.74	052° 16' 50.71"	038° 54' 20.47"	Картометрический метод	5.00	–
1446	381871.49	1278931.78	052° 16' 50.83"	038° 54' 20.05"	Картометрический метод	5.00	–
1447	381881.24	1278922.81	052° 16' 51.15"	038° 54' 19.58"	Картометрический метод	5.00	–
1448	381885.93	1278905.95	052° 16' 51.30"	038° 54' 18.69"	Картометрический метод	5.00	–
1449	381888.58	1278893.46	052° 16' 51.39"	038° 54' 18.03"	Картометрический метод	5.00	–
1450	381891.55	1278875.66	052° 16' 51.49"	038° 54' 17.09"	Картометрический метод	5.00	–
1451	381900.99	1278860.83	052° 16' 51.80"	038° 54' 16.31"	Картометрический метод	5.00	–
1452	381905.28	1278849.51	052° 16' 51.94"	038° 54' 15.72"	Картометрический метод	5.00	–
1453	381911.45	1278827.50	052° 16' 52.14"	038° 54' 14.56"	Картометрический метод	5.00	–
1454	381912.78	1278809.47	052° 16' 52.19"	038° 54' 13.61"	Картометрический метод	5.00	–
1455	381909.65	1278798.47	052° 16' 52.09"	038° 54' 13.03"	Картометрический метод	5.00	–
1456	381900.44	1278786.68	052° 16' 51.79"	038° 54' 12.40"	Картометрический метод	5.00	–
1457	381885.85	1278773.96	052° 16' 51.32"	038° 54' 11.73"	Картометрический метод	5.00	–
1458	381869.53	1278763.97	052° 16' 50.80"	038° 54' 11.19"	Картометрический метод	5.00	–
1459	381853.30	1278758.58	052° 16' 50.27"	038° 54' 10.91"	Картометрический метод	5.00	–
1460	381837.53	1278749.92	052° 16' 49.76"	038° 54' 10.44"	Картометрический метод	5.00	–
1461	381831.60	1278749.37	052° 16' 49.57"	038° 54' 10.41"	Картометрический метод	5.00	–
1462	381828.79	1278753.51	052° 16' 49.48"	038° 54' 10.63"	Картометрический метод	5.00	–
1463	381823.87	1278755.07	052° 16' 49.32"	038° 54' 10.71"	Картометрический метод	5.00	–
1464	381804.59	1278751.25	052° 16' 48.70"	038° 54' 10.50"	Картометрический метод	5.00	–
1465	381791.33	1278747.03	052° 16' 48.27"	038° 54' 10.28"	Картометрический метод	5.00	–
1466	381778.29	1278752.57	052° 16' 47.85"	038° 54' 10.57"	Картометрический метод	5.00	–
1467	381757.37	1278763.27	052° 16' 47.17"	038° 54' 11.12"	Картометрический метод	5.00	–
1468	381741.84	1278774.90	052° 16' 46.66"	038° 54' 11.73"	Картометрический метод	5.00	–
1469	381732.08	1278791.13	052° 16' 46.34"	038° 54' 12.59"	Картометрический метод	5.00	–
1470	381725.84	1278794.88	052° 16' 46.14"	038° 54' 12.78"	Картометрический метод	5.00	–
1471	381708.82	1278800.03	052° 16' 45.59"	038° 54' 13.05"	Картометрический метод	5.00	–
1472	381688.61	1278799.64	052° 16' 44.94"	038° 54' 13.02"	Картометрический метод	5.00	–
1473	381670.42	1278800.26	052° 16' 44.35"	038° 54' 13.05"	Картометрический метод	5.00	–

1474	381659.96	1278796.36	052° 16' 44.01"	038° 54' 12.84"	Картометрический метод	5.00	–
1475	381650.44	1278785.75	052° 16' 43.70"	038° 54' 12.28"	Картометрический метод	5.00	–
1476	381641.15	1278772.71	052° 16' 43.41"	038° 54' 11.59"	Картометрический метод	5.00	–
1477	381632.65	1278752.57	052° 16' 43.13"	038° 54' 10.52"	Картометрический метод	5.00	–
1478	381622.89	1278738.06	052° 16' 42.82"	038° 54' 09.75"	Картометрический метод	5.00	–
1479	381611.81	1278726.66	052° 16' 42.47"	038° 54' 09.15"	Картометрический метод	5.00	–
1480	381597.83	1278715.65	052° 16' 42.02"	038° 54' 08.56"	Картометрический метод	5.00	–
1481	381585.97	1278711.13	052° 16' 41.63"	038° 54' 08.32"	Картометрический метод	5.00	–
1482	381564.82	1278710.11	052° 16' 40.95"	038° 54' 08.26"	Картометрический метод	5.00	–
1483	381538.67	1278710.19	052° 16' 40.10"	038° 54' 08.26"	Картометрический метод	5.00	–
1484	381521.50	1278706.37	052° 16' 39.55"	038° 54' 08.05"	Картометрический метод	5.00	–
1485	381507.84	1278702.31	052° 16' 39.11"	038° 54' 07.83"	Картометрический метод	5.00	–
1486	381493.48	1278695.60	052° 16' 38.64"	038° 54' 07.47"	Картометрический метод	5.00	–
1487	381481.77	1278686.31	052° 16' 38.27"	038° 54' 06.98"	Картометрический метод	5.00	–
1488	381469.83	1278668.12	052° 16' 37.88"	038° 54' 06.02"	Картометрический метод	5.00	–
1489	381462.18	1278656.18	052° 16' 37.64"	038° 54' 05.38"	Картометрический метод	5.00	–
1490	381452.11	1278644.16	052° 16' 37.31"	038° 54' 04.75"	Картометрический метод	5.00	–
1491	381436.58	1278635.89	052° 16' 36.81"	038° 54' 04.31"	Картометрический метод	5.00	–
1492	381426.43	1278626.44	052° 16' 36.49"	038° 54' 03.81"	Картометрический метод	5.00	–
1493	381414.96	1278609.66	052° 16' 36.12"	038° 54' 02.92"	Картометрический метод	5.00	–
1494	381400.13	1278588.27	052° 16' 35.64"	038° 54' 01.78"	Картометрический метод	5.00	–
1495	381391.00	1278573.44	052° 16' 35.35"	038° 54' 01.00"	Картометрический метод	5.00	–
1496	381389.75	1278557.91	052° 16' 35.31"	038° 54' 00.18"	Картометрический метод	5.00	–
1497	381391.93	1278542.69	052° 16' 35.39"	038° 53' 59.38"	Картометрический метод	5.00	–
1498	381392.01	1278529.73	052° 16' 35.39"	038° 53' 58.69"	Картометрический метод	5.00	–
1499	381389.43	1278509.52	052° 16' 35.31"	038° 53' 57.63"	Картометрический метод	5.00	–
1500	381385.69	1278499.68	052° 16' 35.19"	038° 53' 57.11"	Картометрический метод	5.00	–
1501	381381.16	1278495.08	052° 16' 35.05"	038° 53' 56.86"	Картометрический метод	5.00	–
1502	381370.94	1278492.03	052° 16' 34.72"	038° 53' 56.70"	Картометрический метод	5.00	–
1503	381358.99	1278472.83	052° 16' 34.33"	038° 53' 55.68"	Картометрический метод	5.00	–
1504	381346.04	1278462.22	052° 16' 33.92"	038° 53' 55.12"	Картометрический метод	5.00	–
1505	381346.90	1278455.74	052° 16' 33.95"	038° 53' 54.78"	Картометрический метод	5.00	–
1506	381352.36	1278448.95	052° 16' 34.12"	038° 53' 54.42"	Картометрический метод	5.00	–
1507	381350.72	1278443.17	052° 16' 34.07"	038° 53' 54.12"	Картометрический метод	5.00	–
1508	381342.37	1278431.62	052° 16' 33.80"	038° 53' 53.50"	Картометрический метод	5.00	–
1509	381331.29	1278413.05	052° 16' 33.45"	038° 53' 52.52"	Картометрический метод	5.00	–
1510	381318.33	1278395.80	052° 16' 33.03"	038° 53' 51.61"	Картометрический метод	5.00	–
1511	381308.03	1278377.77	052° 16' 32.70"	038° 53' 50.65"	Картометрический метод	5.00	–
1512	381294.44	1278358.64	052° 16' 32.27"	038° 53' 49.64"	Картометрический	5.00	–

					метод		
1513	381283.91	1278341.32	052° 16' 31.93"	038° 53' 48.72"	Картометрический метод	5.00	–
1514	381268.77	1278325.47	052° 16' 31.44"	038° 53' 47.88"	Картометрический метод	5.00	–
1515	381251.91	1278308.69	052° 16' 30.90"	038° 53' 46.99"	Картометрический метод	5.00	–
1516	381239.57	1278298.15	052° 16' 30.50"	038° 53' 46.43"	Картометрический метод	5.00	–
1517	381231.46	1278291.28	052° 16' 30.24"	038° 53' 46.07"	Картометрический метод	5.00	–
1518	381223.57	1278289.57	052° 16' 29.99"	038° 53' 45.98"	Картометрический метод	5.00	–
1519	381215.38	1278282.23	052° 16' 29.72"	038° 53' 45.59"	Картометрический метод	5.00	–
1520	381200.39	1278266.78	052° 16' 29.24"	038° 53' 44.77"	Картометрический метод	5.00	–
1521	381180.18	1278248.67	052° 16' 28.59"	038° 53' 43.81"	Картометрический метод	5.00	–
1522	381152.47	1278227.75	052° 16' 27.70"	038° 53' 42.70"	Картометрический метод	5.00	–
1523	381131.78	1278211.28	052° 16' 27.03"	038° 53' 41.82"	Картометрический метод	5.00	–
1524	381111.26	1278198.09	052° 16' 26.37"	038° 53' 41.12"	Картометрический метод	5.00	–
1525	381090.81	1278181.62	052° 16' 25.71"	038° 53' 40.24"	Картометрический метод	5.00	–
1526	381076.29	1278173.11	052° 16' 25.24"	038° 53' 39.79"	Картометрический метод	5.00	–
1527	381061.61	1278168.27	052° 16' 24.77"	038° 53' 39.53"	Картометрический метод	5.00	–
1528	381048.50	1278162.58	052° 16' 24.35"	038° 53' 39.23"	Картометрический метод	5.00	–
1529	381032.03	1278160.94	052° 16' 23.81"	038° 53' 39.14"	Картометрический метод	5.00	–
1530	381007.99	1278160.00	052° 16' 23.04"	038° 53' 39.08"	Картометрический метод	5.00	–
1531	380979.27	1278158.20	052° 16' 22.11"	038° 53' 38.98"	Картометрический метод	5.00	–
1532	380963.27	1278157.19	052° 16' 21.59"	038° 53' 38.92"	Картометрический метод	5.00	–
1533	380941.49	1278158.52	052° 16' 20.88"	038° 53' 38.98"	Картометрический метод	5.00	–
1534	380918.54	1278158.36	052° 16' 20.14"	038° 53' 38.97"	Картометрический метод	5.00	–
1535	380889.27	1278160.47	052° 16' 19.19"	038° 53' 39.07"	Картометрический метод	5.00	–
1536	380861.96	1278161.72	052° 16' 18.31"	038° 53' 39.13"	Картометрический метод	5.00	–
1537	380833.78	1278161.48	052° 16' 17.40"	038° 53' 39.11"	Картометрический метод	5.00	–
1538	380815.67	1278160.39	052° 16' 16.81"	038° 53' 39.04"	Картометрический метод	5.00	–
1539	380789.76	1278157.11	052° 16' 15.98"	038° 53' 38.86"	Картометрический метод	5.00	–
1540	380764.00	1278153.68	052° 16' 15.14"	038° 53' 38.67"	Картометрический метод	5.00	–
1541	380730.75	1278141.50	052° 16' 14.07"	038° 53' 38.02"	Картометрический метод	5.00	–
1542	380707.49	1278129.09	052° 16' 13.32"	038° 53' 37.36"	Картометрический метод	5.00	–
1543	380675.02	1278108.88	052° 16' 12.27"	038° 53' 36.28"	Картометрический метод	5.00	–
1544	380654.42	1278093.11	052° 16' 11.61"	038° 53' 35.45"	Картометрический метод	5.00	–
1545	380625.77	1278073.13	052° 16' 10.69"	038° 53' 34.38"	Картометрический метод	5.00	–
1546	380607.12	1278065.63	052° 16' 10.08"	038° 53' 33.98"	Картометрический метод	5.00	–
1547	380585.34	1278055.10	052° 16' 09.38"	038° 53' 33.42"	Картометрический метод	5.00	–
1548	380575.04	1278049.17	052° 16' 09.05"	038° 53' 33.10"	Картометрический метод	5.00	–
1549	380552.48	1278039.88	052° 16' 08.32"	038° 53' 32.61"	Картометрический метод	5.00	–
1550	380530.00	1278026.30	052° 16' 07.60"	038° 53' 31.89"	Картометрический метод	5.00	–

1551	380507.83	1278011.93	052° 16' 06.88"	038° 53' 31.12"	Картометрический метод	5.00	–
1552	380500.11	1278002.10	052° 16' 06.63"	038° 53' 30.60"	Картометрический метод	5.00	–
1553	380488.01	1277993.36	052° 16' 06.24"	038° 53' 30.14"	Картометрический метод	5.00	–
1554	380482.15	1277984.46	052° 16' 06.06"	038° 53' 29.67"	Картометрический метод	5.00	–
1555	380475.36	1277974.31	052° 16' 05.84"	038° 53' 29.13"	Картометрический метод	5.00	–
1556	380474.27	1277963.07	052° 16' 05.80"	038° 53' 28.54"	Картометрический метод	5.00	–
1557	380471.85	1277957.14	052° 16' 05.73"	038° 53' 28.22"	Картометрический метод	5.00	–
1558	380462.41	1277943.17	052° 16' 05.42"	038° 53' 27.48"	Картометрический метод	5.00	–
1559	380447.50	1277922.88	052° 16' 04.95"	038° 53' 26.41"	Картометрический метод	5.00	–
1560	380430.72	1277905.16	052° 16' 04.41"	038° 53' 25.47"	Картометрический метод	5.00	–
1561	380416.28	1277894.23	052° 16' 03.94"	038° 53' 24.89"	Картометрический метод	5.00	–
1562	380401.06	1277883.15	052° 16' 03.45"	038° 53' 24.30"	Картометрический метод	5.00	–
1563	380381.31	1277866.99	052° 16' 02.81"	038° 53' 23.44"	Картометрический метод	5.00	–
1564	380373.97	1277858.80	052° 16' 02.58"	038° 53' 23.01"	Картометрический метод	5.00	–
1565	380362.89	1277850.05	052° 16' 02.22"	038° 53' 22.54"	Картометрический метод	5.00	–
1566	380346.50	1277837.18	052° 16' 01.69"	038° 53' 21.86"	Картометрический метод	5.00	–
1567	380335.81	1277828.59	052° 16' 01.35"	038° 53' 21.40"	Картометрический метод	5.00	–
1568	380327.77	1277825.94	052° 16' 01.09"	038° 53' 21.26"	Картометрический метод	5.00	–
1569	380315.28	1277825.94	052° 16' 00.69"	038° 53' 21.26"	Картометрический метод	5.00	–
1570	380299.75	1277821.49	052° 16' 00.18"	038° 53' 21.02"	Картометрический метод	5.00	–
1571	380278.12	1277810.17	052° 15' 59.49"	038° 53' 20.41"	Картометрический метод	5.00	–
1572	380263.53	1277798.70	052° 15' 59.02"	038° 53' 19.80"	Картометрический метод	5.00	–
1573	380248.46	1277789.49	052° 15' 58.53"	038° 53' 19.31"	Картометрический метод	5.00	–
1574	380224.81	1277776.84	052° 15' 57.77"	038° 53' 18.64"	Картометрический метод	5.00	–
1575	380208.97	1277773.87	052° 15' 57.26"	038° 53' 18.48"	Картометрический метод	5.00	–
1576	380180.95	1277760.37	052° 15' 56.35"	038° 53' 17.76"	Картометрический метод	5.00	–
1577	380172.13	1277747.26	052° 15' 56.07"	038° 53' 17.07"	Картометрический метод	5.00	–
1578	380166.98	1277730.17	052° 15' 55.91"	038° 53' 16.16"	Картометрический метод	5.00	–
1579	380165.34	1277704.17	052° 15' 55.86"	038° 53' 14.79"	Картометрический метод	5.00	–
1580	380162.14	1277675.06	052° 15' 55.76"	038° 53' 13.26"	Картометрический метод	5.00	–
1581	380152.46	1277635.02	052° 15' 55.45"	038° 53' 11.14"	Картометрический метод	5.00	–
1582	380141.14	1277606.37	052° 15' 55.09"	038° 53' 09.63"	Картометрический метод	5.00	–
1583	380133.57	1277585.61	052° 15' 54.85"	038° 53' 08.53"	Картометрический метод	5.00	–
1584	380123.66	1277562.04	052° 15' 54.53"	038° 53' 07.28"	Картометрический метод	5.00	–
1585	380121.32	1277536.36	052° 15' 54.46"	038° 53' 05.93"	Картометрический метод	5.00	–
1586	380123.11	1277521.22	052° 15' 54.52"	038° 53' 05.13"	Картометрический метод	5.00	–
1587	380123.58	1277500.22	052° 15' 54.54"	038° 53' 04.03"	Картометрический метод	5.00	–
1588	380132.64	1277446.29	052° 15' 54.84"	038° 53' 01.18"	Картометрический метод	5.00	–
1589	380133.88	1277428.34	052° 15' 54.89"	038° 53' 00.24"	Картометрический	5.00	–

					метод		
1590	380132.24	1277410.46	052° 15' 54.84"	038° 52' 59.29"	Картометрический метод	5.00	–
1591	380126.23	1277389.62	052° 15' 54.65"	038° 52' 58.19"	Картометрический метод	5.00	–
1592	380122.41	1277380.49	052° 15' 54.53"	038° 52' 57.71"	Картометрический метод	5.00	–
1593	380110.62	1277363.24	052° 15' 54.15"	038° 52' 56.80"	Картометрический метод	5.00	–
1594	380097.36	1277339.83	052° 15' 53.72"	038° 52' 55.56"	Картометрический метод	5.00	–
1595	380077.14	1277307.67	052° 15' 53.07"	038° 52' 53.86"	Картометрический метод	5.00	–
1596	380075.11	1277289.17	052° 15' 53.01"	038° 52' 52.88"	Картометрический метод	5.00	–
1597	380083.54	1277273.87	052° 15' 53.29"	038° 52' 52.08"	Картометрический метод	5.00	–
1598	380083.93	1277265.60	052° 15' 53.30"	038° 52' 51.64"	Картометрический метод	5.00	–
1599	380076.28	1277252.88	052° 15' 53.06"	038° 52' 50.97"	Картометрический метод	5.00	–
1600	380065.12	1277228.44	052° 15' 52.70"	038° 52' 49.68"	Картометрический метод	5.00	–
1601	380063.56	1277215.41	052° 15' 52.65"	038° 52' 48.99"	Картометрический метод	5.00	–
1602	380064.73	1277198.47	052° 15' 52.69"	038° 52' 48.10"	Картометрический метод	5.00	–
1603	380064.53	1277157.27	052° 15' 52.69"	038° 52' 45.92"	Картометрический метод	5.00	–
1604	380059.84	1277149.46	052° 15' 52.54"	038° 52' 45.51"	Картометрический метод	5.00	–
1605	380048.57	1277145.16	052° 15' 52.18"	038° 52' 45.28"	Картометрический метод	5.00	–
1606	380039.52	1277133.69	052° 15' 51.89"	038° 52' 44.67"	Картометрический метод	5.00	–
1607	380033.20	1277115.35	052° 15' 51.69"	038° 52' 43.70"	Картометрический метод	5.00	–
1608	380032.18	1277099.27	052° 15' 51.66"	038° 52' 42.86"	Картометрический метод	5.00	–
1609	380029.22	1277093.34	052° 15' 51.56"	038° 52' 42.54"	Картометрический метод	5.00	–
1610	380022.27	1277091.62	052° 15' 51.34"	038° 52' 42.45"	Картометрический метод	5.00	–
1611	380011.03	1277090.99	052° 15' 50.97"	038° 52' 42.41"	Картометрический метод	5.00	–
1612	379994.17	1277080.15	052° 15' 50.43"	038° 52' 41.84"	Картометрический метод	5.00	–
1613	379976.06	1277063.52	052° 15' 49.85"	038° 52' 40.96"	Картометрический метод	5.00	–
1614	379968.96	1277036.90	052° 15' 49.62"	038° 52' 39.55"	Картометрический метод	5.00	–
1615	379966.07	1277009.27	052° 15' 49.53"	038° 52' 38.09"	Картометрический метод	5.00	–
1616	379964.51	1276984.14	052° 15' 49.49"	038° 52' 36.77"	Картометрический метод	5.00	–
1617	379970.75	1276947.61	052° 15' 49.70"	038° 52' 34.84"	Картометрический метод	5.00	–
1618	379975.91	1276927.32	052° 15' 49.87"	038° 52' 33.77"	Картометрический метод	5.00	–
1619	379980.75	1276901.87	052° 15' 50.03"	038° 52' 32.43"	Картометрический метод	5.00	–
1620	379988.86	1276892.66	052° 15' 50.29"	038° 52' 31.95"	Картометрический метод	5.00	–
1621	380001.19	1276886.26	052° 15' 50.69"	038° 52' 31.62"	Картометрический метод	5.00	–
1622	380017.74	1276884.70	052° 15' 51.23"	038° 52' 31.54"	Картометрический метод	5.00	–
1623	380057.86	1276887.67	052° 15' 52.52"	038° 52' 31.71"	Картометрический метод	5.00	–
1624	380072.53	1276883.61	052° 15' 53.00"	038° 52' 31.50"	Картометрический метод	5.00	–
1625	380095.64	1276870.34	052° 15' 53.75"	038° 52' 30.80"	Картометрический метод	5.00	–
1626	380112.65	1276855.98	052° 15' 54.30"	038° 52' 30.05"	Картометрический метод	5.00	–
1627	380125.22	1276832.33	052° 15' 54.71"	038° 52' 28.81"	Картометрический метод	5.00	–

1628	380130.29	1276812.19	052° 15' 54.88"	038° 52' 27.75"	Картометрический метод	5.00	–
1629	380133.57	1276785.89	052° 15' 54.99"	038° 52' 26.36"	Картометрический метод	5.00	–
1630	380141.69	1276762.47	052° 15' 55.26"	038° 52' 25.13"	Картометрический метод	5.00	–
1631	380151.09	1276748.04	052° 15' 55.57"	038° 52' 24.37"	Картометрический метод	5.00	–
1632	380156.24	1276735.55	052° 15' 55.73"	038° 52' 23.71"	Картометрический метод	5.00	–
1633	380157.49	1276723.61	052° 15' 55.78"	038° 52' 23.08"	Картометрический метод	5.00	–
1634	380155.69	1276715.34	052° 15' 55.72"	038° 52' 22.65"	Картометрический метод	5.00	–
1635	380143.48	1276698.16	052° 15' 55.33"	038° 52' 21.74"	Картометрический метод	5.00	–
1636	380135.68	1276685.12	052° 15' 55.08"	038° 52' 21.05"	Картометрический метод	5.00	–
1637	380128.65	1276670.68	052° 15' 54.85"	038° 52' 20.29"	Картометрический метод	5.00	–
1638	380130.53	1276657.10	052° 15' 54.92"	038° 52' 19.57"	Картометрический метод	5.00	–
1639	380142.78	1276643.60	052° 15' 55.31"	038° 52' 18.86"	Картометрический метод	5.00	–
1640	380152.62	1276637.28	052° 15' 55.63"	038° 52' 18.53"	Картометрический метод	5.00	–
1641	380164.64	1276637.74	052° 15' 56.02"	038° 52' 18.56"	Картометрический метод	5.00	–
1642	380190.39	1276652.26	052° 15' 56.85"	038° 52' 19.33"	Картометрический метод	5.00	–
1643	380218.34	1276668.50	052° 15' 57.75"	038° 52' 20.20"	Картометрический метод	5.00	–
1644	380239.18	1276684.34	052° 15' 58.43"	038° 52' 21.04"	Картометрический метод	5.00	–
1645	380256.66	1276703.07	052° 15' 58.99"	038° 52' 22.03"	Картометрический метод	5.00	–
1646	380279.22	1276728.13	052° 15' 59.71"	038° 52' 23.36"	Картометрический метод	5.00	–
1647	380300.76	1276755.45	052° 16' 00.41"	038° 52' 24.80"	Картометрический метод	5.00	–
1648	380326.05	1276787.61	052° 16' 01.22"	038° 52' 26.51"	Картометрический метод	5.00	–
1649	380344.55	1276813.52	052° 16' 01.81"	038° 52' 27.88"	Картометрический метод	5.00	–
1650	380361.41	1276841.15	052° 16' 02.35"	038° 52' 29.34"	Картометрический метод	5.00	–
1651	380379.59	1276871.12	052° 16' 02.94"	038° 52' 30.93"	Картометрический метод	5.00	–
1652	380399.73	1276905.00	052° 16' 03.58"	038° 52' 32.72"	Картометрический метод	5.00	–
1653	380415.81	1276933.72	052° 16' 04.10"	038° 52' 34.24"	Картометрический метод	5.00	–
1654	380441.25	1276971.96	052° 16' 04.91"	038° 52' 36.26"	Картометрический метод	5.00	–
1655	380462.09	1276997.88	052° 16' 05.58"	038° 52' 37.63"	Картометрический метод	5.00	–
1656	380484.50	1277022.54	052° 16' 06.30"	038° 52' 38.94"	Картометрический метод	5.00	–
1657	380508.38	1277052.83	052° 16' 07.07"	038° 52' 40.54"	Картометрический метод	5.00	–
1658	380534.92	1277079.68	052° 16' 07.92"	038° 52' 41.97"	Картометрический метод	5.00	–
1659	380557.86	1277105.90	052° 16' 08.66"	038° 52' 43.36"	Картометрический метод	5.00	–
1660	380574.33	1277131.66	052° 16' 09.19"	038° 52' 44.72"	Картометрический метод	5.00	–
1661	380594.71	1277165.07	052° 16' 09.84"	038° 52' 46.49"	Картометрический метод	5.00	–
1662	380613.59	1277196.29	052° 16' 10.45"	038° 52' 48.14"	Картометрический метод	5.00	–
1663	380633.11	1277226.88	052° 16' 11.08"	038° 52' 49.76"	Картометрический метод	5.00	–
1664	380660.89	1277257.48	052° 16' 11.97"	038° 52' 51.38"	Картометрический метод	5.00	–
1665	380676.35	1277279.33	052° 16' 12.47"	038° 52' 52.54"	Картометрический метод	5.00	–
1666	380691.96	1277298.22	052° 16' 12.97"	038° 52' 53.54"	Картометрический	5.00	–

					метод		
1667	380707.72	1277320.70	052° 16' 13.47"	038° 52' 54.73"	Картометрический метод	5.00	–
1668	380724.12	1277339.12	052° 16' 14.00"	038° 52' 55.70"	Картометрический метод	5.00	–
1669	380742.07	1277355.36	052° 16' 14.58"	038° 52' 56.57"	Картометрический метод	5.00	–
1670	380766.11	1277377.99	052° 16' 15.35"	038° 52' 57.77"	Картометрический метод	5.00	–
1671	380787.96	1277395.16	052° 16' 16.06"	038° 52' 58.68"	Картометрический метод	5.00	–
1672	380810.13	1277412.34	052° 16' 16.77"	038° 52' 59.59"	Картометрический метод	5.00	–
1673	380831.83	1277425.45	052° 16' 17.47"	038° 53' 00.29"	Картометрический метод	5.00	–
1674	380854.93	1277434.66	052° 16' 18.21"	038° 53' 00.78"	Картометрический метод	5.00	–
1675	380876.01	1277446.05	052° 16' 18.89"	038° 53' 01.39"	Картометрический метод	5.00	–
1676	380893.65	1277457.76	052° 16' 19.46"	038° 53' 02.01"	Картометрический метод	5.00	–
1677	380931.74	1277473.69	052° 16' 20.69"	038° 53' 02.86"	Картометрический метод	5.00	–
1678	380949.54	1277482.22	052° 16' 21.27"	038° 53' 03.32"	Картометрический метод	5.00	–
1679	380972.24	1277489.92	052° 16' 22.00"	038° 53' 03.73"	Картометрический метод	5.00	–
1680	380997.92	1277498.04	052° 16' 22.83"	038° 53' 04.17"	Картометрический метод	5.00	–
1681	381023.06	1277503.97	052° 16' 23.64"	038° 53' 04.49"	Картометрический метод	5.00	–
1682	381050.53	1277507.87	052° 16' 24.53"	038° 53' 04.70"	Картометрический метод	5.00	–
1683	381068.48	1277514.27	052° 16' 25.11"	038° 53' 05.04"	Картометрический метод	5.00	–
1684	381087.84	1277523.79	052° 16' 25.73"	038° 53' 05.55"	Картометрический метод	5.00	–
1685	381105.10	1277534.44	052° 16' 26.29"	038° 53' 06.12"	Картометрический метод	5.00	–
1686	381133.58	1277548.15	052° 16' 27.21"	038° 53' 06.85"	Картометрический метод	5.00	–
1687	381162.46	1277556.73	052° 16' 28.14"	038° 53' 07.31"	Картометрический метод	5.00	–
1688	381200.55	1277564.54	052° 16' 29.37"	038° 53' 07.73"	Картометрический метод	5.00	–
1689	381220.22	1277570.78	052° 16' 30.01"	038° 53' 08.07"	Картометрический метод	5.00	–
1690	381241.99	1277572.58	052° 16' 30.71"	038° 53' 08.17"	Картометрический метод	5.00	–
1691	381266.42	1277566.80	052° 16' 31.50"	038° 53' 07.87"	Картометрический метод	5.00	–
1692	381294.37	1277553.30	052° 16' 32.41"	038° 53' 07.17"	Картометрический метод	5.00	–
1693	381316.22	1277539.87	052° 16' 33.12"	038° 53' 06.46"	Картометрический метод	5.00	–
1694	381348.53	1277513.34	052° 16' 34.17"	038° 53' 05.07"	Картометрический метод	5.00	–
1695	381373.67	1277487.27	052° 16' 34.99"	038° 53' 03.71"	Картометрический метод	5.00	–
1696	381395.83	1277467.91	052° 16' 35.71"	038° 53' 02.69"	Картометрический метод	5.00	–
1697	381408.64	1277442.62	052° 16' 36.13"	038° 53' 01.36"	Картометрический метод	5.00	–
1698	381423.78	1277415.61	052° 16' 36.62"	038° 52' 59.94"	Картометрический метод	5.00	–
1699	381440.48	1277382.05	052° 16' 37.17"	038° 52' 58.18"	Картометрический метод	5.00	–
1700	381458.90	1277341.46	052° 16' 37.77"	038° 52' 56.04"	Картометрический метод	5.00	–
1701	381474.51	1277314.46	052° 16' 38.28"	038° 52' 54.62"	Картометрический метод	5.00	–
1702	381480.52	1277303.77	052° 16' 38.48"	038° 52' 54.06"	Картометрический метод	5.00	–
1703	381480.29	1277298.07	052° 16' 38.47"	038° 52' 53.76"	Картометрический метод	5.00	–
1704	381473.26	1277293.62	052° 16' 38.24"	038° 52' 53.52"	Картометрический метод	5.00	–

1705	381476.38	1277274.18	052° 16' 38.35"	038° 52' 52.50"	Картометрический метод	5.00	–
1706	381483.41	1277258.10	052° 16' 38.58"	038° 52' 51.65"	Картометрический метод	5.00	–
1707	381489.65	1277248.27	052° 16' 38.78"	038° 52' 51.13"	Картометрический метод	5.00	–
1708	381496.99	1277237.50	052° 16' 39.02"	038° 52' 50.57"	Картометрический метод	5.00	–
1709	381499.96	1277225.17	052° 16' 39.12"	038° 52' 49.92"	Картометрический метод	5.00	–
1710	381499.64	1277210.18	052° 16' 39.11"	038° 52' 49.13"	Картометрический метод	5.00	–
1711	381503.70	1277169.20	052° 16' 39.25"	038° 52' 46.97"	Картометрический метод	5.00	–
1712	381501.52	1277151.49	052° 16' 39.18"	038° 52' 46.03"	Картометрический метод	5.00	–
1713	381497.77	1277109.88	052° 16' 39.07"	038° 52' 43.84"	Картометрический метод	5.00	–
1714	381497.46	1277081.08	052° 16' 39.06"	038° 52' 42.32"	Картометрический метод	5.00	–
1715	381494.49	1277065.47	052° 16' 38.97"	038° 52' 41.49"	Картометрический метод	5.00	–
1716	381488.40	1277048.61	052° 16' 38.78"	038° 52' 40.60"	Картометрический метод	5.00	–
1717	381474.98	1277016.77	052° 16' 38.35"	038° 52' 38.92"	Картометрический метод	5.00	–
1718	381467.80	1276997.72	052° 16' 38.12"	038° 52' 37.91"	Картометрический метод	5.00	–
1719	381455.62	1276974.46	052° 16' 37.73"	038° 52' 36.68"	Картометрический метод	5.00	–
1720	381440.48	1276952.92	052° 16' 37.24"	038° 52' 35.54"	Картометрический метод	5.00	–
1721	381432.68	1276938.09	052° 16' 36.99"	038° 52' 34.76"	Картометрический метод	5.00	–
1722	381420.81	1276915.77	052° 16' 36.61"	038° 52' 33.58"	Картометрический метод	5.00	–
1723	381412.15	1276901.95	052° 16' 36.34"	038° 52' 32.85"	Картометрический метод	5.00	–
1724	381405.20	1276891.88	052° 16' 36.11"	038° 52' 32.31"	Картометрический метод	5.00	–
1725	381396.62	1276886.89	052° 16' 35.84"	038° 52' 32.05"	Картометрический метод	5.00	–
1726	381375.38	1276873.15	052° 16' 35.15"	038° 52' 31.32"	Картометрический метод	5.00	–
1727	381362.90	1276860.35	052° 16' 34.75"	038° 52' 30.64"	Картометрический метод	5.00	–
1728	381353.06	1276843.33	052° 16' 34.44"	038° 52' 29.74"	Картометрический метод	5.00	–
1729	381350.10	1276826.79	052° 16' 34.34"	038° 52' 28.86"	Картометрический метод	5.00	–
1730	381346.04	1276815.70	052° 16' 34.21"	038° 52' 28.28"	Картометрический метод	5.00	–
1731	381343.07	1276808.52	052° 16' 34.12"	038° 52' 27.90"	Картометрический метод	5.00	–
1732	381330.43	1276789.32	052° 16' 33.71"	038° 52' 26.88"	Картометрический метод	5.00	–
1733	381317.31	1276774.96	052° 16' 33.29"	038° 52' 26.12"	Картометрический метод	5.00	–
1734	381304.04	1276768.09	052° 16' 32.86"	038° 52' 25.76"	Картометрический метод	5.00	–
1735	381291.09	1276764.03	052° 16' 32.44"	038° 52' 25.54"	Картометрический метод	5.00	–
1736	381283.13	1276761.38	052° 16' 32.19"	038° 52' 25.40"	Картометрический метод	5.00	–
1737	381272.36	1276759.66	052° 16' 31.84"	038° 52' 25.30"	Картометрический метод	5.00	–
1738	381265.10	1276751.94	052° 16' 31.61"	038° 52' 24.89"	Картометрический метод	5.00	–
1739	381259.32	1276733.91	052° 16' 31.42"	038° 52' 23.94"	Картометрический метод	5.00	–
1740	381251.28	1276717.20	052° 16' 31.16"	038° 52' 23.06"	Картометрический метод	5.00	–
1741	381238.95	1276695.82	052° 16' 30.77"	038° 52' 21.93"	Картометрический метод	5.00	–
1742	381232.39	1276680.21	052° 16' 30.56"	038° 52' 21.10"	Картометрический метод	5.00	–
1743	381232.16	1276664.75	052° 16' 30.55"	038° 52' 20.28"	Картометрический	5.00	–

					метод		
1744	381233.33	1276649.61	052° 16' 30.60"	038° 52' 19.49"	Картометрический метод	5.00	–
1745	381231.30	1276641.88	052° 16' 30.53"	038° 52' 19.08"	Картометрический метод	5.00	–
1746	381219.44	1276626.50	052° 16' 30.15"	038° 52' 18.26"	Картометрический метод	5.00	–
1747	381211.01	1276614.25	052° 16' 29.88"	038° 52' 17.62"	Картометрический метод	5.00	–
1748	381209.52	1276605.35	052° 16' 29.83"	038° 52' 17.15"	Картометрический метод	5.00	–
1749	381209.84	1276590.76	052° 16' 29.85"	038° 52' 16.38"	Картометрический метод	5.00	–
1750	381207.18	1276573.59	052° 16' 29.76"	038° 52' 15.47"	Картометрический метод	5.00	–
1751	381205.00	1276558.37	052° 16' 29.69"	038° 52' 14.67"	Картометрический метод	5.00	–
1752	381198.05	1276548.84	052° 16' 29.47"	038° 52' 14.16"	Картометрический метод	5.00	–
1753	381189.85	1276534.09	052° 16' 29.21"	038° 52' 13.38"	Картометрический метод	5.00	–
1754	381183.61	1276517.70	052° 16' 29.01"	038° 52' 12.52"	Картометрический метод	5.00	–
1755	381182.99	1276508.65	052° 16' 28.99"	038° 52' 12.04"	Картометрический метод	5.00	–
1756	381185.64	1276497.41	052° 16' 29.08"	038° 52' 11.45"	Картометрический метод	5.00	–
1757	381186.11	1276478.83	052° 16' 29.10"	038° 52' 10.47"	Картометрический метод	5.00	–
1758	381193.91	1276463.77	052° 16' 29.35"	038° 52' 09.67"	Картометрический метод	5.00	–
1759	381197.58	1276450.18	052° 16' 29.47"	038° 52' 08.96"	Картометрический метод	5.00	–
1760	381199.38	1276433.33	052° 16' 29.53"	038° 52' 08.07"	Картометрический метод	5.00	–
1761	381197.74	1276411.47	052° 16' 29.48"	038° 52' 06.92"	Картометрический метод	5.00	–
1762	381195.94	1276396.09	052° 16' 29.43"	038° 52' 06.11"	Картометрический метод	5.00	–
1763	381187.12	1276370.18	052° 16' 29.15"	038° 52' 04.74"	Картометрический метод	5.00	–
1764	381180.02	1276345.44	052° 16' 28.92"	038° 52' 03.43"	Картометрический метод	5.00	–
1765	381176.12	1276332.56	052° 16' 28.80"	038° 52' 02.75"	Картометрический метод	5.00	–
1766	381174.56	1276313.67	052° 16' 28.75"	038° 52' 01.75"	Картометрический метод	5.00	–
1767	381171.98	1276297.05	052° 16' 28.67"	038° 52' 00.87"	Картометрический метод	5.00	–
1768	381169.40	1276284.40	052° 16' 28.59"	038° 52' 00.21"	Картометрический метод	5.00	–
1769	381165.50	1276264.42	052° 16' 28.47"	038° 51' 59.15"	Картометрический метод	5.00	–
1770	381161.37	1276249.67	052° 16' 28.34"	038° 51' 58.37"	Картометрический метод	5.00	–
1771	381158.87	1276235.31	052° 16' 28.26"	038° 51' 57.62"	Картометрический метод	5.00	–
1772	381161.99	1276226.95	052° 16' 28.36"	038° 51' 57.18"	Картометрический метод	5.00	–
1773	381160.19	1276209.16	052° 16' 28.30"	038° 51' 56.24"	Картометрический метод	5.00	–
1774	381156.68	1276196.05	052° 16' 28.19"	038° 51' 55.54"	Картометрический метод	5.00	–
1775	381149.74	1276184.88	052° 16' 27.97"	038° 51' 54.95"	Картометрический метод	5.00	–
1776	381138.11	1276178.09	052° 16' 27.60"	038° 51' 54.59"	Картометрический метод	5.00	–
1777	381126.24	1276175.05	052° 16' 27.21"	038° 51' 54.43"	Картометрический метод	5.00	–
1778	381112.74	1276168.88	052° 16' 26.78"	038° 51' 54.10"	Картометрический метод	5.00	–
1779	381097.13	1276155.54	052° 16' 26.27"	038° 51' 53.39"	Картометрический метод	5.00	–
1780	381083.23	1276142.50	052° 16' 25.83"	038° 51' 52.70"	Картометрический метод	5.00	–
1781	381061.77	1276124.32	052° 16' 25.14"	038° 51' 51.73"	Картометрический метод	5.00	–

1782	381047.17	1276113.78	052° 16' 24.66"	038° 51' 51.17"	Картометрический метод	5.00	–
1783	381028.36	1276102.77	052° 16' 24.06"	038° 51' 50.59"	Картометрический метод	5.00	–
1784	381018.76	1276093.95	052° 16' 23.75"	038° 51' 50.12"	Картометрический метод	5.00	–
1785	381010.33	1276081.00	052° 16' 23.48"	038° 51' 49.44"	Картометрический метод	5.00	–
1786	380994.41	1276063.28	052° 16' 22.97"	038° 51' 48.50"	Картометрический метод	5.00	–
1787	380985.28	1276044.47	052° 16' 22.67"	038° 51' 47.50"	Картометрический метод	5.00	–
1788	380973.88	1276026.52	052° 16' 22.31"	038° 51' 46.55"	Картометрический метод	5.00	–
1789	380962.18	1276009.66	052° 16' 21.93"	038° 51' 45.66"	Картометрический метод	5.00	–
1790	380950.55	1275994.91	052° 16' 21.56"	038° 51' 44.88"	Картометрический метод	5.00	–
1791	380945.39	1275978.90	052° 16' 21.39"	038° 51' 44.03"	Картометрический метод	5.00	–
1792	380935.33	1275964.00	052° 16' 21.07"	038° 51' 43.24"	Картометрический метод	5.00	–
1793	380935.33	1275949.71	052° 16' 21.07"	038° 51' 42.49"	Картометрический метод	5.00	–
1794	380937.75	1275945.73	052° 16' 21.15"	038° 51' 42.28"	Картометрический метод	5.00	–
1795	380946.41	1275944.17	052° 16' 21.43"	038° 51' 42.20"	Картометрический метод	5.00	–
1796	380953.12	1275939.57	052° 16' 21.65"	038° 51' 41.96"	Картометрический метод	5.00	–
1797	380962.33	1275927.23	052° 16' 21.95"	038° 51' 41.31"	Картометрический метод	5.00	–
1798	380969.36	1275913.18	052° 16' 22.18"	038° 51' 40.57"	Картометрический метод	5.00	–
1799	380975.60	1275893.83	052° 16' 22.39"	038° 51' 39.55"	Картометрический метод	5.00	–
1800	380980.21	1275879.31	052° 16' 22.54"	038° 51' 38.79"	Картометрический метод	5.00	–
1801	380983.17	1275859.41	052° 16' 22.64"	038° 51' 37.74"	Картометрический метод	5.00	–
1802	380980.60	1275851.60	052° 16' 22.56"	038° 51' 37.33"	Картометрический метод	5.00	–
1803	380981.06	1275844.42	052° 16' 22.57"	038° 51' 36.95"	Картометрический метод	5.00	–
1804	380983.48	1275837.40	052° 16' 22.65"	038° 51' 36.58"	Картометрический метод	5.00	–
1805	380980.60	1275831.07	052° 16' 22.56"	038° 51' 36.25"	Картометрический метод	5.00	–
1806	380979.58	1275819.99	052° 16' 22.53"	038° 51' 35.66"	Картометрический метод	5.00	–
1807	380981.53	1275810.39	052° 16' 22.59"	038° 51' 35.16"	Картометрический метод	5.00	–
1808	380986.22	1275799.70	052° 16' 22.75"	038° 51' 34.59"	Картометрический метод	5.00	–
1809	380992.85	1275795.64	052° 16' 22.96"	038° 51' 34.38"	Картометрический метод	5.00	–
1810	380997.22	1275789.71	052° 16' 23.10"	038° 51' 34.07"	Картометрический метод	5.00	–
1811	381001.75	1275774.10	052° 16' 23.25"	038° 51' 33.25"	Картометрический метод	5.00	–
1812	381006.82	1275754.89	052° 16' 23.42"	038° 51' 32.24"	Картометрический метод	5.00	–
1813	381010.18	1275740.06	052° 16' 23.53"	038° 51' 31.46"	Картометрический метод	5.00	–
1814	381010.72	1275727.34	052° 16' 23.55"	038° 51' 30.78"	Картометрический метод	5.00	–
1815	381012.52	1275714.15	052° 16' 23.61"	038° 51' 30.09"	Картометрический метод	5.00	–
1816	381021.42	1275683.94	052° 16' 23.90"	038° 51' 28.50"	Картометрический метод	5.00	–
1817	381030.32	1275667.16	052° 16' 24.19"	038° 51' 27.62"	Картометрический метод	5.00	–
1818	381032.97	1275650.62	052° 16' 24.28"	038° 51' 26.74"	Картометрический метод	5.00	–
1819	381036.40	1275628.76	052° 16' 24.40"	038° 51' 25.59"	Картометрический метод	5.00	–
1820	381037.89	1275601.05	052° 16' 24.45"	038° 51' 24.13"	Картометрический	5.00	–

					метод		
1821	381041.95	1275570.53	052° 16' 24.59"	038° 51' 22.52"	Картометрический метод	5.00	–
1822	381044.13	1275551.02	052° 16' 24.66"	038° 51' 21.49"	Картометрический метод	5.00	–
1823	381045.93	1275529.48	052° 16' 24.72"	038° 51' 20.36"	Картометрический метод	5.00	–
1824	381045.22	1275506.69	052° 16' 24.70"	038° 51' 19.16"	Картометрический метод	5.00	–
1825	381047.88	1275482.65	052° 16' 24.79"	038° 51' 17.89"	Картометрический метод	5.00	–
1826	381048.19	1275467.82	052° 16' 24.81"	038° 51' 17.11"	Картометрический метод	5.00	–
1827	381045.77	1275446.43	052° 16' 24.73"	038° 51' 15.98"	Картометрический метод	5.00	–
1828	381042.73	1275424.65	052° 16' 24.64"	038° 51' 14.83"	Картометрический метод	5.00	–
1829	381039.45	1275409.75	052° 16' 24.53"	038° 51' 14.04"	Картометрический метод	5.00	–
1830	381035.39	1275398.27	052° 16' 24.40"	038° 51' 13.44"	Картометрический метод	5.00	–
1831	381024.38	1275378.76	052° 16' 24.05"	038° 51' 12.40"	Картометрический метод	5.00	–
1832	381017.36	1275357.22	052° 16' 23.83"	038° 51' 11.27"	Картометрический метод	5.00	–
1833	381015.56	1275349.80	052° 16' 23.77"	038° 51' 10.87"	Картометрический метод	5.00	–
1834	381010.65	1275344.81	052° 16' 23.61"	038° 51' 10.61"	Картометрический метод	5.00	–
1835	380998.78	1275338.95	052° 16' 23.23"	038° 51' 10.30"	Картометрический метод	5.00	–
1836	380984.89	1275333.57	052° 16' 22.78"	038° 51' 10.01"	Картометрический метод	5.00	–
1837	380977.71	1275327.01	052° 16' 22.55"	038° 51' 09.66"	Картометрический метод	5.00	–
1838	380968.42	1275320.69	052° 16' 22.25"	038° 51' 09.33"	Картометрический метод	5.00	–
1839	380965.84	1275312.81	052° 16' 22.17"	038° 51' 08.91"	Картометрический метод	5.00	–
1840	380968.50	1275305.23	052° 16' 22.25"	038° 51' 08.51"	Картометрический метод	5.00	–
1841	380976.69	1275289.55	052° 16' 22.52"	038° 51' 07.69"	Картометрический метод	5.00	–
1842	380984.50	1275280.34	052° 16' 22.78"	038° 51' 07.20"	Картометрический метод	5.00	–
1843	380990.04	1275269.41	052° 16' 22.96"	038° 51' 06.63"	Картометрический метод	5.00	–
1844	380994.72	1275262.85	052° 16' 23.11"	038° 51' 06.28"	Картометрический метод	5.00	–
1845	381003.00	1275261.37	052° 16' 23.38"	038° 51' 06.21"	Картометрический метод	5.00	–
1846	381009.09	1275256.76	052° 16' 23.58"	038° 51' 05.97"	Картометрический метод	5.00	–
1847	381013.61	1275240.14	052° 16' 23.72"	038° 51' 05.09"	Картометрический метод	5.00	–
1848	381017.12	1275230.30	052° 16' 23.84"	038° 51' 04.57"	Картометрический метод	5.00	–
1849	381021.26	1275227.57	052° 16' 23.97"	038° 51' 04.43"	Картометрический метод	5.00	–
1850	381030.63	1275227.57	052° 16' 24.28"	038° 51' 04.43"	Картометрический метод	5.00	–
1851	381041.55	1275220.55	052° 16' 24.63"	038° 51' 04.06"	Картометрический метод	5.00	–
1852	381042.96	1275213.29	052° 16' 24.68"	038° 51' 03.68"	Картометрический метод	5.00	–
1853	381041.55	1275201.50	052° 16' 24.64"	038° 51' 03.06"	Картометрический метод	5.00	–
1854	381033.67	1275187.77	052° 16' 24.38"	038° 51' 02.33"	Картометрический метод	5.00	–
1855	381030.78	1275177.54	052° 16' 24.29"	038° 51' 01.79"	Картометрический метод	5.00	–
1856	381029.22	1275157.48	052° 16' 24.24"	038° 51' 00.74"	Картометрический метод	5.00	–
1857	381028.13	1275135.86	052° 16' 24.21"	038° 50' 59.59"	Картометрический метод	5.00	–
1858	381021.81	1275119.00	052° 16' 24.01"	038° 50' 58.70"	Картометрический метод	5.00	–

1859	381016.97	1275104.17	052° 16' 23.86"	038° 50' 57.92"	Картометрический метод	5.00	–
1860	381018.37	1275085.20	052° 16' 23.90"	038° 50' 56.92"	Картометрический метод	5.00	–
1861	381024.85	1275071.86	052° 16' 24.12"	038° 50' 56.22"	Картометрический метод	5.00	–
1862	381027.74	1275060.54	052° 16' 24.21"	038° 50' 55.62"	Картометрический метод	5.00	–
1863	381038.43	1275042.28	052° 16' 24.56"	038° 50' 54.66"	Картометрический метод	5.00	–
1864	381041.79	1275028.23	052° 16' 24.67"	038° 50' 53.92"	Картометрический метод	5.00	–
1865	381047.49	1275020.03	052° 16' 24.86"	038° 50' 53.49"	Картометрический метод	5.00	–
1866	381057.24	1275009.57	052° 16' 25.17"	038° 50' 52.94"	Картометрический метод	5.00	–
1867	381064.58	1274992.71	052° 16' 25.41"	038° 50' 52.05"	Картометрический метод	5.00	–
1868	381068.09	1274974.29	052° 16' 25.53"	038° 50' 51.08"	Картометрический метод	5.00	–
1869	381073.79	1274961.49	052° 16' 25.72"	038° 50' 50.41"	Картометрический метод	5.00	–
1870	381083.39	1274946.66	052° 16' 26.03"	038° 50' 49.63"	Картометрический метод	5.00	–
1871	381086.83	1274933.24	052° 16' 26.14"	038° 50' 48.92"	Картометрический метод	5.00	–
1872	381091.82	1274920.59	052° 16' 26.31"	038° 50' 48.26"	Картометрический метод	5.00	–
1873	381104.00	1274911.54	052° 16' 26.70"	038° 50' 47.78"	Картометрический метод	5.00	–
1874	381106.88	1274904.36	052° 16' 26.80"	038° 50' 47.41"	Картометрический метод	5.00	–
1875	381105.87	1274889.84	052° 16' 26.77"	038° 50' 46.64"	Картометрический метод	5.00	–
1876	381101.34	1274885.63	052° 16' 26.62"	038° 50' 46.42"	Картометрический метод	5.00	–
1877	381100.72	1274878.91	052° 16' 26.60"	038° 50' 46.06"	Картометрический метод	5.00	–
1878	381103.14	1274869.00	052° 16' 26.68"	038° 50' 45.54"	Картометрический метод	5.00	–
1879	381103.68	1274854.09	052° 16' 26.70"	038° 50' 44.75"	Картометрический метод	5.00	–
1880	381100.41	1274839.57	052° 16' 26.60"	038° 50' 43.99"	Картометрический метод	5.00	–
1881	381092.13	1274804.45	052° 16' 26.34"	038° 50' 42.13"	Картометрический метод	5.00	–
1882	381069.50	1274757.54	052° 16' 25.61"	038° 50' 39.65"	Картометрический метод	5.00	–
1883	381064.11	1274739.51	052° 16' 25.44"	038° 50' 38.70"	Картометрический метод	5.00	–
1884	381057.79	1274726.16	052° 16' 25.24"	038° 50' 38.00"	Картометрический метод	5.00	–
1885	381046.78	1274714.61	052° 16' 24.88"	038° 50' 37.38"	Картометрический метод	5.00	–
1886	381036.72	1274703.37	052° 16' 24.56"	038° 50' 36.79"	Картометрический метод	5.00	–
1887	381023.13	1274692.52	052° 16' 24.12"	038° 50' 36.21"	Картометрический метод	5.00	–
1888	381004.48	1274679.18	052° 16' 23.52"	038° 50' 35.50"	Картометрический метод	5.00	–
1889	380980.75	1274661.54	052° 16' 22.76"	038° 50' 34.57"	Картометрический метод	5.00	–
1890	380971.31	1274653.34	052° 16' 22.45"	038° 50' 34.13"	Картометрический метод	5.00	–
1891	380958.19	1274639.37	052° 16' 22.03"	038° 50' 33.39"	Картометрический метод	5.00	–
1892	380946.17	1274624.62	052° 16' 21.64"	038° 50' 32.61"	Картометрический метод	5.00	–
1893	380935.95	1274607.37	052° 16' 21.31"	038° 50' 31.70"	Картометрический метод	5.00	–
1894	380929.08	1274596.83	052° 16' 21.09"	038° 50' 31.14"	Картометрический метод	5.00	–
1895	380922.99	1274585.83	052° 16' 20.90"	038° 50' 30.56"	Картометрический метод	5.00	–
1896	380913.78	1274576.77	052° 16' 20.60"	038° 50' 30.08"	Картометрический метод	5.00	–
1897	380909.10	1274568.58	052° 16' 20.45"	038° 50' 29.65"	Картометрический	5.00	–

					метод		
1898	380905.90	1274550.47	052° 16' 20.35"	038° 50' 28.69"	Картометрический метод	5.00	–
1899	380905.51	1274536.65	052° 16' 20.34"	038° 50' 27.96"	Картометрический метод	5.00	–
1900	380909.49	1274522.14	052° 16' 20.47"	038° 50' 27.20"	Картометрический метод	5.00	–
1901	380919.64	1274501.53	052° 16' 20.80"	038° 50' 26.11"	Картометрический метод	5.00	–
1902	380930.25	1274487.09	052° 16' 21.15"	038° 50' 25.35"	Картометрический метод	5.00	–
1903	380946.49	1274469.29	052° 16' 21.68"	038° 50' 24.42"	Картометрический метод	5.00	–
1904	380966.16	1274449.23	052° 16' 22.32"	038° 50' 23.37"	Картометрический метод	5.00	–
1905	380987.00	1274429.02	052° 16' 22.99"	038° 50' 22.31"	Картометрический метод	5.00	–
1906	380998.86	1274418.87	052° 16' 23.38"	038° 50' 21.77"	Картометрический метод	5.00	–
1907	381006.90	1274417.39	052° 16' 23.64"	038° 50' 21.70"	Картометрический метод	5.00	–
1908	381017.75	1274420.28	052° 16' 23.99"	038° 50' 21.85"	Картометрический метод	5.00	–
1909	381027.35	1274420.04	052° 16' 24.30"	038° 50' 21.84"	Картометрический метод	5.00	–
1910	381042.65	1274416.14	052° 16' 24.80"	038° 50' 21.64"	Картометрический метод	5.00	–
1911	381051.78	1274410.13	052° 16' 25.09"	038° 50' 21.33"	Картометрический метод	5.00	–
1912	381059.66	1274396.94	052° 16' 25.35"	038° 50' 20.63"	Картометрический метод	5.00	–
1913	381066.61	1274380.78	052° 16' 25.58"	038° 50' 19.78"	Картометрический метод	5.00	–
1914	381072.62	1274349.95	052° 16' 25.78"	038° 50' 18.16"	Картометрический метод	5.00	–
1915	381073.56	1274319.67	052° 16' 25.81"	038° 50' 16.56"	Картометрический метод	5.00	–
1916	381074.02	1274303.82	052° 16' 25.83"	038° 50' 15.73"	Картометрический метод	5.00	–
1917	381078.40	1274290.24	052° 16' 25.97"	038° 50' 15.01"	Картометрический метод	5.00	–
1918	381077.46	1274269.09	052° 16' 25.95"	038° 50' 13.89"	Картометрический метод	5.00	–
1919	381077.30	1274247.78	052° 16' 25.95"	038° 50' 12.77"	Картометрический метод	5.00	–
1920	381075.27	1274231.94	052° 16' 25.88"	038° 50' 11.93"	Картометрический метод	5.00	–
1921	381069.03	1274205.48	052° 16' 25.68"	038° 50' 10.54"	Картометрический метод	5.00	–
1922	381065.67	1274189.32	052° 16' 25.58"	038° 50' 09.68"	Картометрический метод	5.00	–
1923	381059.04	1274177.38	052° 16' 25.37"	038° 50' 09.05"	Картометрический метод	5.00	–
1924	381051.94	1274168.25	052° 16' 25.14"	038° 50' 08.57"	Картометрический метод	5.00	–
1925	381040.46	1274155.05	052° 16' 24.77"	038° 50' 07.87"	Картометрический метод	5.00	–
1926	381023.29	1274131.72	052° 16' 24.22"	038° 50' 06.64"	Картометрический метод	5.00	–
1927	381011.35	1274113.69	052° 16' 23.83"	038° 50' 05.68"	Картометрический метод	5.00	–
1928	381000.89	1274093.78	052° 16' 23.50"	038° 50' 04.63"	Картометрический метод	5.00	–
1929	380990.82	1274074.90	052° 16' 23.17"	038° 50' 03.63"	Картометрический метод	5.00	–
1930	380979.74	1274058.11	052° 16' 22.82"	038° 50' 02.74"	Картометрический метод	5.00	–
1931	380966.08	1274032.43	052° 16' 22.38"	038° 50' 01.38"	Картометрический метод	5.00	–
1932	380950.08	1274009.49	052° 16' 21.87"	038° 50' 00.17"	Картометрический метод	5.00	–
1933	380935.25	1273992.71	052° 16' 21.39"	038° 49' 59.28"	Картометрический метод	5.00	–
1934	380922.29	1273985.68	052° 16' 20.97"	038° 49' 58.91"	Картометрический метод	5.00	–
1935	380913.31	1273984.59	052° 16' 20.68"	038° 49' 58.85"	Картометрический метод	5.00	–

1936	380898.41	1273985.06	052° 16' 20.20"	038° 49' 58.87"	Картометрический метод	5.00	–
1937	380880.53	1273979.44	052° 16' 19.62"	038° 49' 58.57"	Картометрический метод	5.00	–
1938	380873.35	1273971.48	052° 16' 19.39"	038° 49' 58.15"	Картометрический метод	5.00	–
1939	380863.52	1273954.62	052° 16' 19.07"	038° 49' 57.25"	Картометрический метод	5.00	–
1940	380858.83	1273940.96	052° 16' 18.93"	038° 49' 56.53"	Картометрический метод	5.00	–
1941	380860.55	1273922.77	052° 16' 18.98"	038° 49' 55.57"	Картометрический метод	5.00	–
1942	380863.83	1273910.67	052° 16' 19.09"	038° 49' 54.94"	Картометрический метод	5.00	–
1943	380869.76	1273901.93	052° 16' 19.28"	038° 49' 54.48"	Картометрический метод	5.00	–
1944	380873.35	1273890.77	052° 16' 19.40"	038° 49' 53.89"	Картометрический метод	5.00	–
1945	380873.59	1273879.84	052° 16' 19.41"	038° 49' 53.31"	Картометрический метод	5.00	–
1946	380871.56	1273865.87	052° 16' 19.35"	038° 49' 52.58"	Картометрический метод	5.00	–
1947	380868.67	1273857.29	052° 16' 19.26"	038° 49' 52.12"	Картометрический метод	5.00	–
1948	380857.74	1273844.09	052° 16' 18.91"	038° 49' 51.42"	Картометрический метод	5.00	–
1949	380845.88	1273830.83	052° 16' 18.52"	038° 49' 50.72"	Картометрический метод	5.00	–
1950	380834.17	1273813.19	052° 16' 18.15"	038° 49' 49.79"	Картометрический метод	5.00	–
1951	380834.56	1273804.29	052° 16' 18.16"	038° 49' 49.32"	Картометрический метод	5.00	–
1952	380833.55	1273797.18	052° 16' 18.13"	038° 49' 48.94"	Картометрический метод	5.00	–
1953	380834.79	1273776.58	052° 16' 18.17"	038° 49' 47.86"	Картометрический метод	5.00	–
1954	380836.28	1273755.90	052° 16' 18.22"	038° 49' 46.77"	Картометрический метод	5.00	–
1955	380839.79	1273726.55	052° 16' 18.34"	038° 49' 45.22"	Картометрический метод	5.00	–
1956	380844.81	1273713.29	052° 16' 18.51"	038° 49' 44.52"	Картометрический метод	5.00	–
1957	380855.56	1273698.99	052° 16' 18.86"	038° 49' 43.77"	Картометрический метод	5.00	–
1958	380878.43	1273679.40	052° 16' 19.60"	038° 49' 42.74"	Картометрический метод	5.00	–
1959	380920.11	1273651.46	052° 16' 20.95"	038° 49' 41.28"	Картометрический метод	5.00	–
1960	380955.62	1273629.29	052° 16' 22.10"	038° 49' 40.12"	Картометрический метод	5.00	–
1961	380983.80	1273617.59	052° 16' 23.02"	038° 49' 39.51"	Картометрический метод	5.00	–
1962	381013.30	1273604.08	052° 16' 23.97"	038° 49' 38.81"	Картометрический метод	5.00	–
1963	381028.75	1273591.99	052° 16' 24.48"	038° 49' 38.17"	Картометрический метод	5.00	–
1964	381047.49	1273572.47	052° 16' 25.09"	038° 49' 37.15"	Картометрический метод	5.00	–
1965	381064.42	1273552.57	052° 16' 25.64"	038° 49' 36.10"	Картометрический метод	5.00	–
1966	381083.00	1273532.28	052° 16' 26.24"	038° 49' 35.04"	Картометрический метод	5.00	–
1967	381095.88	1273496.84	052° 16' 26.66"	038° 49' 33.17"	Картометрический метод	5.00	–
1968	381103.92	1273469.91	052° 16' 26.93"	038° 49' 31.75"	Картометрический метод	5.00	–
1969	381105.48	1273445.56	052° 16' 26.98"	038° 49' 30.47"	Картометрический метод	5.00	–
1970	381116.17	1273417.85	052° 16' 27.33"	038° 49' 29.01"	Картометрический метод	5.00	–
1971	381125.93	1273387.41	052° 16' 27.65"	038° 49' 27.41"	Картометрический метод	5.00	–
1972	381133.73	1273364.38	052° 16' 27.91"	038° 49' 26.19"	Картометрический метод	5.00	–
1973	381148.25	1273329.81	052° 16' 28.38"	038° 49' 24.37"	Картометрический метод	5.00	–
1974	381161.99	1273295.70	052° 16' 28.83"	038° 49' 22.58"	Картометрический	5.00	–

					метод		
1975	381179.40	1273254.72	052° 16' 29.40"	038° 49' 20.42"	Картометрический метод	5.00	–
1976	381190.17	1273218.97	052° 16' 29.76"	038° 49' 18.54"	Картометрический метод	5.00	–
1977	381201.09	1273177.61	052° 16' 30.12"	038° 49' 16.36"	Картометрический метод	5.00	–
1978	381204.29	1273152.86	052° 16' 30.22"	038° 49' 15.06"	Картометрический метод	5.00	–
1979	381206.32	1273108.68	052° 16' 30.29"	038° 49' 12.73"	Картометрический метод	5.00	–
1980	381207.96	1273057.25	052° 16' 30.36"	038° 49' 10.01"	Картометрический метод	5.00	–
1981	381213.66	1273030.48	052° 16' 30.54"	038° 49' 08.60"	Картометрический метод	5.00	–
1982	381223.81	1273001.75	052° 16' 30.88"	038° 49' 07.09"	Картометрический метод	5.00	–
1983	381241.45	1272957.26	052° 16' 31.45"	038° 49' 04.75"	Картометрический метод	5.00	–
1984	381257.21	1272917.61	052° 16' 31.97"	038° 49' 02.66"	Картометрический метод	5.00	–
1985	381271.73	1272876.09	052° 16' 32.45"	038° 49' 00.47"	Картометрический метод	5.00	–
1986	381279.22	1272850.49	052° 16' 32.69"	038° 48' 59.13"	Картометрический метод	5.00	–
1987	381277.19	1272833.47	052° 16' 32.63"	038° 48' 58.23"	Картометрический метод	5.00	–
1988	381273.76	1272822.39	052° 16' 32.52"	038° 48' 57.64"	Картометрический метод	5.00	–
1989	381263.15	1272803.97	052° 16' 32.18"	038° 48' 56.67"	Картометрический метод	5.00	–
1990	381248.94	1272766.66	052° 16' 31.72"	038° 48' 54.70"	Картометрический метод	5.00	–
1991	381245.66	1272734.97	052° 16' 31.62"	038° 48' 53.03"	Картометрический метод	5.00	–
1992	381246.29	1272700.47	052° 16' 31.65"	038° 48' 51.21"	Картометрический метод	5.00	–
1993	381252.84	1272670.19	052° 16' 31.87"	038° 48' 49.61"	Картометрический метод	5.00	–
1994	381265.33	1272628.35	052° 16' 32.28"	038° 48' 47.41"	Картометрический метод	5.00	–
1995	381273.76	1272599.00	052° 16' 32.55"	038° 48' 45.86"	Картометрический метод	5.00	–
1996	381282.97	1272578.24	052° 16' 32.85"	038° 48' 44.77"	Картометрический метод	5.00	–
1997	381285.47	1272557.48	052° 16' 32.94"	038° 48' 43.67"	Картометрический метод	5.00	–
1998	381287.97	1272518.14	052° 16' 33.02"	038° 48' 41.60"	Картометрический метод	5.00	–
1999	381282.97	1272496.60	052° 16' 32.87"	038° 48' 40.46"	Картометрический метод	5.00	–
2000	381271.58	1272458.51	052° 16' 32.50"	038° 48' 38.45"	Картометрический метод	5.00	–
2001	381263.77	1272434.47	052° 16' 32.25"	038° 48' 37.18"	Картометрический метод	5.00	–
2002	381247.69	1272397.94	052° 16' 31.74"	038° 48' 35.25"	Картометрический метод	5.00	–
2003	381229.44	1272361.88	052° 16' 31.15"	038° 48' 33.34"	Картометрический метод	5.00	–
2004	381202.28	1272293.19	052° 16' 30.28"	038° 48' 29.72"	Картометрический метод	5.00	–
2005	381172.62	1272216.08	052° 16' 29.34"	038° 48' 25.64"	Картометрический метод	5.00	–
2006	381144.52	1272159.26	052° 16' 28.44"	038° 48' 22.64"	Картометрический метод	5.00	–
2007	381130.63	1272136.00	052° 16' 27.99"	038° 48' 21.41"	Картометрический метод	5.00	–
2008	381109.71	1272111.64	052° 16' 27.32"	038° 48' 20.12"	Картометрический метод	5.00	–
2009	381080.36	1272084.17	052° 16' 26.37"	038° 48' 18.66"	Картометрический метод	5.00	–
2010	381046.33	1272051.86	052° 16' 25.27"	038° 48' 16.95"	Картометрический метод	5.00	–
2011	381017.61	1272014.86	052° 16' 24.35"	038° 48' 14.99"	Картометрический метод	5.00	–
2012	380985.14	1271983.17	052° 16' 23.30"	038° 48' 13.31"	Картометрический метод	5.00	–

2013	380955.01	1271952.26	052° 16' 22.33"	038° 48' 11.68"	Картометрический метод	5.00	–
2014	380922.70	1271926.50	052° 16' 21.29"	038° 48' 10.31"	Картометрический метод	5.00	–
2015	380891.32	1271898.72	052° 16' 20.28"	038° 48' 08.84"	Картометрический метод	5.00	–
2016	380851.05	1271864.22	052° 16' 18.98"	038° 48' 07.01"	Картометрический метод	5.00	–
2017	380811.24	1271838.62	052° 16' 17.70"	038° 48' 05.65"	Картометрический метод	5.00	–
2018	380785.01	1271825.66	052° 16' 16.85"	038° 48' 04.96"	Картометрический метод	5.00	–
2019	380775.18	1271823.94	052° 16' 16.53"	038° 48' 04.87"	Картометрический метод	5.00	–
2020	380762.69	1271829.56	052° 16' 16.13"	038° 48' 05.16"	Картометрический метод	5.00	–
2021	380749.89	1271845.64	052° 16' 15.71"	038° 48' 06.01"	Картометрический метод	5.00	–
2022	380738.65	1271852.35	052° 16' 15.35"	038° 48' 06.36"	Картометрический метод	5.00	–
2023	380718.20	1271851.73	052° 16' 14.69"	038° 48' 06.32"	Картометрический метод	5.00	–
2024	380680.27	1271853.29	052° 16' 13.46"	038° 48' 06.39"	Картометрический метод	5.00	–
2025	380663.88	1271855.01	052° 16' 12.93"	038° 48' 06.48"	Картометрический метод	5.00	–
2026	380650.61	1271860.63	052° 16' 12.50"	038° 48' 06.77"	Картометрический метод	5.00	–
2027	380641.40	1271872.02	052° 16' 12.20"	038° 48' 07.37"	Картометрический метод	5.00	–
2028	380633.75	1271888.41	052° 16' 11.95"	038° 48' 08.23"	Картометрический метод	5.00	–
2029	380621.26	1271897.31	052° 16' 11.54"	038° 48' 08.70"	Картометрический метод	5.00	–
2030	380592.85	1271902.31	052° 16' 10.62"	038° 48' 08.96"	Картометрический метод	5.00	–
2031	380579.27	1271906.83	052° 16' 10.18"	038° 48' 09.19"	Картометрический метод	5.00	–
2032	380567.40	1271906.21	052° 16' 09.80"	038° 48' 09.16"	Картометрический метод	5.00	–
2033	380559.29	1271909.18	052° 16' 09.54"	038° 48' 09.31"	Картометрический метод	5.00	–
2034	380544.77	1271900.59	052° 16' 09.07"	038° 48' 08.86"	Картометрический метод	5.00	–
2035	380528.85	1271894.50	052° 16' 08.55"	038° 48' 08.53"	Картометрический метод	5.00	–
2036	380511.52	1271887.95	052° 16' 07.99"	038° 48' 08.18"	Картометрический метод	5.00	–
2037	380497.86	1271889.37	052° 16' 07.55"	038° 48' 08.25"	Картометрический метод	5.00	–
2038	380474.68	1271879.20	052° 16' 06.80"	038° 48' 07.71"	Картометрический метод	5.00	–
2039	380452.67	1271878.11	052° 16' 06.09"	038° 48' 07.65"	Картометрический метод	5.00	–
2040	380450.17	1271887.95	052° 16' 06.01"	038° 48' 08.17"	Картометрический метод	5.00	–
2041	380442.99	1271888.26	052° 16' 05.78"	038° 48' 08.18"	Картометрический метод	5.00	–
2042	380430.16	1271893.13	052° 16' 05.36"	038° 48' 08.44"	Картометрический метод	5.00	–
2043	380413.48	1271899.97	052° 16' 04.82"	038° 48' 08.79"	Картометрический метод	5.00	–
2044	380396.78	1271892.79	052° 16' 04.28"	038° 48' 08.41"	Картометрический метод	5.00	–
2045	380371.02	1271892.16	052° 16' 03.45"	038° 48' 08.37"	Картометрический метод	5.00	–
2046	380361.03	1271896.38	052° 16' 03.13"	038° 48' 08.59"	Картометрический метод	5.00	–
2047	380351.20	1271915.42	052° 16' 02.80"	038° 48' 09.59"	Картометрический метод	5.00	–
2048	380339.96	1271949.30	052° 16' 02.44"	038° 48' 11.38"	Картометрический метод	5.00	–
2049	380329.81	1271979.74	052° 16' 02.10"	038° 48' 12.98"	Картометрический метод	5.00	–
2050	380315.92	1272007.83	052° 16' 01.65"	038° 48' 14.46"	Картометрический метод	5.00	–
2051	380294.38	1272045.30	052° 16' 00.95"	038° 48' 16.43"	Картометрический	5.00	–

					метод		
2052	380282.04	1272061.69	052° 16' 00.55"	038° 48' 17.29"	Картометрический метод	5.00	–
2053	380270.18	1272069.34	052° 16' 00.16"	038° 48' 17.69"	Картометрический метод	5.00	–
2054	380258.63	1272069.81	052° 15' 59.79"	038° 48' 17.71"	Картометрический метод	5.00	–
2055	380243.49	1272067.78	052° 15' 59.30"	038° 48' 17.60"	Картометрический метод	5.00	–
2056	380218.35	1272070.74	052° 15' 58.48"	038° 48' 17.75"	Картометрический метод	5.00	–
2057	380180.73	1272076.36	052° 15' 57.27"	038° 48' 18.04"	Картометрический метод	5.00	–
2058	380151.07	1272077.61	052° 15' 56.31"	038° 48' 18.10"	Картометрический метод	5.00	–
2059	380128.44	1272079.17	052° 15' 55.57"	038° 48' 18.18"	Картометрический метод	5.00	–
2060	380114.39	1272073.87	052° 15' 55.12"	038° 48' 17.89"	Картометрический метод	5.00	–
2061	380090.50	1272058.72	052° 15' 54.35"	038° 48' 17.09"	Картометрический метод	5.00	–
2062	380048.51	1272029.38	052° 15' 53.00"	038° 48' 15.53"	Картометрический метод	5.00	–
2063	380029.15	1272012.05	052° 15' 52.37"	038° 48' 14.61"	Картометрический метод	5.00	–
2064	380014.79	1271992.54	052° 15' 51.91"	038° 48' 13.58"	Картометрический метод	5.00	–
2065	379989.50	1271963.19	052° 15' 51.10"	038° 48' 12.03"	Картометрический метод	5.00	–
2066	379971.08	1271949.30	052° 15' 50.50"	038° 48' 11.29"	Картометрический метод	5.00	–
2067	379967.02	1271932.59	052° 15' 50.37"	038° 48' 10.41"	Картометрический метод	5.00	–
2068	379973.11	1271920.26	052° 15' 50.57"	038° 48' 09.76"	Картометрический метод	5.00	–
2069	379988.25	1271905.43	052° 15' 51.06"	038° 48' 08.98"	Картометрический метод	5.00	–
2070	380013.86	1271886.23	052° 15' 51.89"	038° 48' 07.98"	Картометрический метод	5.00	–
2071	380031.65	1271866.09	052° 15' 52.47"	038° 48' 06.92"	Картометрический метод	5.00	–
2072	380041.02	1271844.39	052° 15' 52.78"	038° 48' 05.78"	Картометрический метод	5.00	–
2073	380056.47	1271807.55	052° 15' 53.28"	038° 48' 03.84"	Картометрический метод	5.00	–
2074	380073.33	1271776.57	052° 15' 53.83"	038° 48' 02.21"	Картометрический метод	5.00	–
2075	380087.23	1271740.97	052° 15' 54.29"	038° 48' 00.33"	Картометрический метод	5.00	–
2076	380102.68	1271695.31	052° 15' 54.80"	038° 47' 57.93"	Картометрический метод	5.00	–
2077	380112.20	1271656.75	052° 15' 55.11"	038° 47' 55.90"	Картометрический метод	5.00	–
2078	380117.20	1271612.11	052° 15' 55.28"	038° 47' 53.55"	Картометрический метод	5.00	–
2079	380125.00	1271570.12	052° 15' 55.53"	038° 47' 51.33"	Картометрический метод	5.00	–
2080	380137.02	1271529.06	052° 15' 55.93"	038° 47' 49.17"	Картометрический метод	5.00	–
2081	380150.92	1271493.63	052° 15' 56.38"	038° 47' 47.31"	Картометрический метод	5.00	–
2082	380165.59	1271463.81	052° 15' 56.86"	038° 47' 45.74"	Картометрический метод	5.00	–
2083	380173.55	1271437.12	052° 15' 57.12"	038° 47' 44.33"	Картометрический метод	5.00	–
2084	380180.73	1271400.27	052° 15' 57.36"	038° 47' 42.39"	Картометрический метод	5.00	–
2085	380182.14	1271376.55	052° 15' 57.41"	038° 47' 41.14"	Картометрический метод	5.00	–
2086	380180.26	1271346.26	052° 15' 57.35"	038° 47' 39.54"	Картометрический метод	5.00	–
2087	380185.57	1271320.04	052° 15' 57.53"	038° 47' 38.16"	Картометрический метод	5.00	–
2088	380187.93	1271303.26	052° 15' 57.61"	038° 47' 37.28"	Картометрический метод	5.00	–
2089	380187.38	1271291.63	052° 15' 57.59"	038° 47' 36.66"	Картометрический метод	5.00	–

2090	380189.80	1271277.12	052° 15' 57.67"	038° 47' 35.90"	Картометрический метод	5.00	–
2091	380196.12	1271260.65	052° 15' 57.88"	038° 47' 35.03"	Картометрический метод	5.00	–
2092	380203.68	1271245.11	052° 15' 58.13"	038° 47' 34.21"	Картометрический метод	5.00	–
2093	380216.01	1271223.88	052° 15' 58.53"	038° 47' 33.10"	Картометрический метод	5.00	–
2094	380221.01	1271195.62	052° 15' 58.69"	038° 47' 31.61"	Картометрический метод	5.00	–
2095	380220.23	1271168.46	052° 15' 58.67"	038° 47' 30.17"	Картометрический метод	5.00	–
2096	380216.32	1271145.36	052° 15' 58.55"	038° 47' 28.96"	Картометрический метод	5.00	–
2097	380203.84	1271114.60	052° 15' 58.15"	038° 47' 27.33"	Картометрический метод	5.00	–
2098	380187.76	1271076.98	052° 15' 57.63"	038° 47' 25.34"	Картометрический метод	5.00	–
2099	380175.58	1271050.60	052° 15' 57.24"	038° 47' 23.95"	Картометрический метод	5.00	–
2100	380159.81	1271024.84	052° 15' 56.74"	038° 47' 22.59"	Картометрический метод	5.00	–
2101	380138.12	1270994.25	052° 15' 56.04"	038° 47' 20.97"	Картометрический метод	5.00	–
2102	380115.64	1270967.08	052° 15' 55.32"	038° 47' 19.53"	Картометрический метод	5.00	–
2103	380106.74	1270948.20	052° 15' 55.03"	038° 47' 18.53"	Картометрический метод	5.00	–
2104	380089.57	1270916.04	052° 15' 54.48"	038° 47' 16.84"	Картометрический метод	5.00	–
2105	380081.14	1270901.52	052° 15' 54.21"	038° 47' 16.07"	Картометрический метод	5.00	–
2106	380068.49	1270890.12	052° 15' 53.80"	038° 47' 15.46"	Картометрический метод	5.00	–
2107	380058.83	1270887.71	052° 15' 53.49"	038° 47' 15.33"	Картометрический метод	5.00	–
2108	380043.92	1270886.31	052° 15' 53.01"	038° 47' 15.26"	Картометрический метод	5.00	–
2109	380029.01	1270877.18	052° 15' 52.52"	038° 47' 14.77"	Картометрический метод	5.00	–
2110	380009.95	1270868.11	052° 15' 51.91"	038° 47' 14.29"	Картометрический метод	5.00	–
2111	379997.31	1270852.97	052° 15' 51.50"	038° 47' 13.49"	Картометрический метод	5.00	–
2112	379987.16	1270837.52	052° 15' 51.18"	038° 47' 12.67"	Картометрический метод	5.00	–
2113	379991.69	1270825.34	052° 15' 51.32"	038° 47' 12.03"	Картометрический метод	5.00	–
2114	379983.10	1270801.14	052° 15' 51.05"	038° 47' 10.75"	Картометрический метод	5.00	–
2115	379971.24	1270783.04	052° 15' 50.67"	038° 47' 09.80"	Картометрический метод	5.00	–
2116	379947.67	1270755.09	052° 15' 49.91"	038° 47' 08.32"	Картометрический метод	5.00	–
2117	379928.47	1270725.90	052° 15' 49.29"	038° 47' 06.77"	Картометрический метод	5.00	–
2118	379913.79	1270709.82	052° 15' 48.82"	038° 47' 05.92"	Картометрический метод	5.00	–
2119	379902.87	1270696.40	052° 15' 48.47"	038° 47' 05.21"	Картометрический метод	5.00	–
2120	379883.82	1270684.53	052° 15' 47.85"	038° 47' 04.58"	Картометрический метод	5.00	–
2121	379878.51	1270675.01	052° 15' 47.68"	038° 47' 04.08"	Картометрический метод	5.00	–
2122	379878.20	1270659.40	052° 15' 47.68"	038° 47' 03.26"	Картометрический метод	5.00	–
2123	379882.10	1270651.13	052° 15' 47.80"	038° 47' 02.82"	Картометрический метод	5.00	–
2124	379889.52	1270644.65	052° 15' 48.04"	038° 47' 02.48"	Картометрический метод	5.00	–
2125	379893.73	1270625.37	052° 15' 48.18"	038° 47' 01.47"	Картометрический метод	5.00	–
2126	379894.20	1270614.68	052° 15' 48.20"	038° 47' 00.90"	Картометрический метод	5.00	–
2127	379887.72	1270592.12	052° 15' 47.99"	038° 46' 59.71"	Картометрический метод	5.00	–
2128	379876.33	1270561.68	052° 15' 47.63"	038° 46' 58.10"	Картометрический	5.00	–

					метод		
2129	379870.40	1270531.08	052° 15' 47.44"	038° 46' 56.49"	Картометрический метод	5.00	–
2130	379871.02	1270510.01	052° 15' 47.46"	038° 46' 55.38"	Картометрический метод	5.00	–
2131	379876.64	1270483.00	052° 15' 47.65"	038° 46' 53.96"	Картометрический метод	5.00	–
2132	379883.20	1270463.02	052° 15' 47.86"	038° 46' 52.90"	Картометрический метод	5.00	–
2133	379901.40	1270437.98	052° 15' 48.46"	038° 46' 51.59"	Картометрический метод	5.00	–
2134	379913.95	1270425.09	052° 15' 48.86"	038° 46' 50.91"	Картометрический метод	5.00	–
2135	379934.04	1270405.14	052° 15' 49.52"	038° 46' 49.86"	Картометрический метод	5.00	–
2136	379939.63	1270395.35	052° 15' 49.70"	038° 46' 49.35"	Картометрический метод	5.00	–
2137	379940.59	1270385.15	052° 15' 49.73"	038° 46' 48.81"	Картометрический метод	5.00	–
2138	379945.43	1270369.61	052° 15' 49.89"	038° 46' 47.99"	Картометрический метод	5.00	–
2139	379948.29	1270351.49	052° 15' 49.98"	038° 46' 47.04"	Картометрический метод	5.00	–
2140	379946.50	1270335.87	052° 15' 49.93"	038° 46' 46.21"	Картометрический метод	5.00	–
2141	379935.02	1270312.69	052° 15' 49.56"	038° 46' 44.99"	Картометрический метод	5.00	–
2142	379922.54	1270295.17	052° 15' 49.16"	038° 46' 44.06"	Картометрический метод	5.00	–
2143	379912.38	1270285.89	052° 15' 48.83"	038° 46' 43.57"	Картометрический метод	5.00	–
2144	379902.32	1270278.66	052° 15' 48.51"	038° 46' 43.19"	Картометрический метод	5.00	–
2145	379893.75	1270275.27	052° 15' 48.23"	038° 46' 43.01"	Картометрический метод	5.00	–
2146	379868.56	1270271.66	052° 15' 47.41"	038° 46' 42.81"	Картометрический метод	5.00	–
2147	379849.32	1270261.10	052° 15' 46.79"	038° 46' 42.25"	Картометрический метод	5.00	–
2148	379834.88	1270252.36	052° 15' 46.33"	038° 46' 41.78"	Картометрический метод	5.00	–
2149	379814.35	1270248.85	052° 15' 45.66"	038° 46' 41.60"	Картометрический метод	5.00	–
2150	379785.47	1270249.55	052° 15' 44.73"	038° 46' 41.63"	Картометрический метод	5.00	–
2151	379765.57	1270252.67	052° 15' 44.09"	038° 46' 41.79"	Картометрический метод	5.00	–
2152	379751.19	1270253.98	052° 15' 43.62"	038° 46' 41.85"	Картометрический метод	5.00	–
2153	379740.40	1270260.08	052° 15' 43.27"	038° 46' 42.17"	Картометрический метод	5.00	–
2154	379723.55	1270272.57	052° 15' 42.72"	038° 46' 42.83"	Картометрический метод	5.00	–
2155	379708.91	1270283.11	052° 15' 42.25"	038° 46' 43.38"	Картометрический метод	5.00	–
2156	379694.61	1270289.96	052° 15' 41.78"	038° 46' 43.74"	Картометрический метод	5.00	–
2157	379678.22	1270294.11	052° 15' 41.25"	038° 46' 43.95"	Картометрический метод	5.00	–
2158	379663.48	1270301.77	052° 15' 40.78"	038° 46' 44.35"	Картометрический метод	5.00	–
2159	379635.47	1270325.97	052° 15' 39.87"	038° 46' 45.62"	Картометрический метод	5.00	–
2160	379611.51	1270333.00	052° 15' 39.09"	038° 46' 45.99"	Картометрический метод	5.00	–
2161	379597.52	1270340.32	052° 15' 38.64"	038° 46' 46.37"	Картометрический метод	5.00	–
2162	379583.79	1270340.17	052° 15' 38.19"	038° 46' 46.36"	Картометрический метод	5.00	–
2163	379562.40	1270332.36	052° 15' 37.50"	038° 46' 45.94"	Картометрический метод	5.00	–
2164	379547.59	1270328.62	052° 15' 37.02"	038° 46' 45.74"	Картометрический метод	5.00	–
2165	379535.41	1270318.56	052° 15' 36.63"	038° 46' 45.21"	Картометрический метод	5.00	–
2166	379524.00	1270300.20	052° 15' 36.26"	038° 46' 44.24"	Картометрический метод	5.00	–

2167	379514.01	1270272.42	052° 15' 35.94"	038° 46' 42.77"	Картометрический метод	5.00	–
2168	379503.39	1270255.56	052° 15' 35.60"	038° 46' 41.88"	Картометрический метод	5.00	–
2169	379481.23	1270224.65	052° 15' 34.89"	038° 46' 40.25"	Картометрический метод	5.00	–
2170	379469.28	1270197.18	052° 15' 34.51"	038° 46' 38.80"	Картометрический метод	5.00	–
2171	379469.05	1270171.89	052° 15' 34.50"	038° 46' 37.46"	Картометрический метод	5.00	–
2172	379463.90	1270147.38	052° 15' 34.34"	038° 46' 36.17"	Картометрический метод	5.00	–
2173	379451.02	1270123.96	052° 15' 33.93"	038° 46' 34.93"	Картометрический метод	5.00	–
2174	379441.19	1270102.81	052° 15' 33.61"	038° 46' 33.82"	Картометрический метод	5.00	–
2175	379436.31	1270082.05	052° 15' 33.46"	038° 46' 32.72"	Картометрический метод	5.00	–
2176	379437.83	1270058.71	052° 15' 33.51"	038° 46' 31.49"	Картометрический метод	5.00	–
2177	379440.48	1270044.19	052° 15' 33.60"	038° 46' 30.73"	Картометрический метод	5.00	–
2178	379437.36	1270017.50	052° 15' 33.50"	038° 46' 29.32"	Картометрический метод	5.00	–
2179	379436.42	1269985.65	052° 15' 33.47"	038° 46' 27.64"	Картометрический метод	5.00	–
2180	379439.08	1269960.05	052° 15' 33.56"	038° 46' 26.29"	Картометрический метод	5.00	–
2181	379437.44	1269941.71	052° 15' 33.51"	038° 46' 25.32"	Картометрический метод	5.00	–
2182	379432.54	1269929.15	052° 15' 33.35"	038° 46' 24.66"	Картометрический метод	5.00	–
2183	379432.85	1269922.91	052° 15' 33.36"	038° 46' 24.33"	Картометрический метод	5.00	–
2184	379438.47	1269917.76	052° 15' 33.55"	038° 46' 24.06"	Картометрический метод	5.00	–
2185	379439.09	1269913.07	052° 15' 33.57"	038° 46' 23.81"	Картометрический метод	5.00	–
2186	379435.96	1269904.01	052° 15' 33.47"	038° 46' 23.33"	Картометрический метод	5.00	–
2187	379439.86	1269877.32	052° 15' 33.60"	038° 46' 21.93"	Картометрический метод	5.00	–
2188	379446.88	1269843.91	052° 15' 33.83"	038° 46' 20.17"	Картометрический метод	5.00	–
2189	379451.35	1269834.01	052° 15' 33.97"	038° 46' 19.65"	Картометрический метод	5.00	–
2190	379457.20	1269825.34	052° 15' 34.16"	038° 46' 19.19"	Картометрический метод	5.00	–
2191	379463.37	1269821.83	052° 15' 34.36"	038° 46' 19.01"	Картометрический метод	5.00	–
2192	379468.44	1269815.98	052° 15' 34.53"	038° 46' 18.70"	Картометрический метод	5.00	–
2193	379469.92	1269808.72	052° 15' 34.58"	038° 46' 18.32"	Картометрический метод	5.00	–
2194	379468.13	1269799.74	052° 15' 34.52"	038° 46' 17.84"	Картометрический метод	5.00	–
2195	379468.28	1269789.20	052° 15' 34.53"	038° 46' 17.29"	Картометрический метод	5.00	–
2196	379473.12	1269776.25	052° 15' 34.69"	038° 46' 16.61"	Картометрический метод	5.00	–
2197	379475.46	1269755.25	052° 15' 34.76"	038° 46' 15.50"	Картометрический метод	5.00	–
2198	379474.84	1269745.57	052° 15' 34.75"	038° 46' 14.99"	Картометрический метод	5.00	–
2199	379471.08	1269737.45	052° 15' 34.62"	038° 46' 14.56"	Картометрический метод	5.00	–
2200	379459.06	1269721.52	052° 15' 34.24"	038° 46' 13.72"	Картометрический метод	5.00	–
2201	379454.86	1269710.37	052° 15' 34.10"	038° 46' 13.13"	Картометрический метод	5.00	–
2202	379455.87	1269697.41	052° 15' 34.14"	038° 46' 12.45"	Картометрический метод	5.00	–
2203	379459.31	1269684.22	052° 15' 34.25"	038° 46' 11.75"	Картометрический метод	5.00	–
2204	379464.15	1269674.16	052° 15' 34.41"	038° 46' 11.22"	Картометрический метод	5.00	–
2205	379476.08	1269660.02	052° 15' 34.80"	038° 46' 10.48"	Картометрический	5.00	–

					метод		
2206	379479.67	1269645.35	052° 15' 34.91"	038° 46' 09.70"	Картометрический метод	5.00	–
2207	379486.38	1269635.20	052° 15' 35.13"	038° 46' 09.17"	Картометрический метод	5.00	–
2208	379489.19	1269621.31	052° 15' 35.23"	038° 46' 08.44"	Картометрический метод	5.00	–
2209	379487.88	1269605.94	052° 15' 35.18"	038° 46' 07.63"	Картометрический метод	5.00	–
2210	379490.29	1269599.54	052° 15' 35.26"	038° 46' 07.29"	Картометрический метод	5.00	–
2211	379500.74	1269588.37	052° 15' 35.60"	038° 46' 06.71"	Картометрический метод	5.00	–
2212	379516.97	1269572.29	052° 15' 36.13"	038° 46' 05.86"	Картометрический метод	5.00	–
2213	379522.41	1269563.41	052° 15' 36.31"	038° 46' 05.39"	Картометрический метод	5.00	–
2214	379526.26	1269554.10	052° 15' 36.43"	038° 46' 04.90"	Картометрический метод	5.00	–
2215	379528.21	1269539.35	052° 15' 36.50"	038° 46' 04.13"	Картометрический метод	5.00	–
2216	379529.74	1269528.09	052° 15' 36.55"	038° 46' 03.53"	Картометрический метод	5.00	–
2217	379529.15	1269513.67	052° 15' 36.53"	038° 46' 02.77"	Картометрический метод	5.00	–
2218	379527.59	1269499.08	052° 15' 36.48"	038° 46' 02.00"	Картометрический метод	5.00	–
2219	379530.09	1269483.00	052° 15' 36.57"	038° 46' 01.16"	Картометрический метод	5.00	–
2220	379534.15	1269463.33	052° 15' 36.70"	038° 46' 00.12"	Картометрический метод	5.00	–
2221	379533.05	1269443.19	052° 15' 36.67"	038° 45' 59.06"	Картометрический метод	5.00	–
2222	379530.56	1269432.42	052° 15' 36.59"	038° 45' 58.49"	Картометрический метод	5.00	–
2223	379530.79	1269415.64	052° 15' 36.60"	038° 45' 57.60"	Картометрический метод	5.00	–
2224	379536.10	1269404.55	052° 15' 36.77"	038° 45' 57.02"	Картометрический метод	5.00	–
2225	379536.02	1269393.94	052° 15' 36.77"	038° 45' 56.46"	Картометрический метод	5.00	–
2226	379532.90	1269380.28	052° 15' 36.67"	038° 45' 55.74"	Картометрический метод	5.00	–
2227	379533.60	1269367.09	052° 15' 36.69"	038° 45' 55.05"	Картометрический метод	5.00	–
2228	379537.74	1269348.98	052° 15' 36.83"	038° 45' 54.09"	Картометрический метод	5.00	–
2229	379539.84	1269326.66	052° 15' 36.90"	038° 45' 52.91"	Картометрический метод	5.00	–
2230	379539.77	1269312.53	052° 15' 36.90"	038° 45' 52.17"	Картометрический метод	5.00	–
2231	379535.08	1269292.63	052° 15' 36.75"	038° 45' 51.12"	Картометрический метод	5.00	–
2232	379533.44	1269279.75	052° 15' 36.70"	038° 45' 50.44"	Картометрический метод	5.00	–
2233	379527.28	1269258.83	052° 15' 36.50"	038° 45' 49.34"	Картометрический метод	5.00	–
2234	379523.92	1269248.06	052° 15' 36.40"	038° 45' 48.77"	Картометрический метод	5.00	–
2235	379528.29	1269235.18	052° 15' 36.54"	038° 45' 48.09"	Картометрический метод	5.00	–
2236	379528.99	1269229.17	052° 15' 36.56"	038° 45' 47.77"	Картометрический метод	5.00	–
2237	379526.26	1269215.59	052° 15' 36.48"	038° 45' 47.06"	Картометрический метод	5.00	–
2238	379520.33	1269191.31	052° 15' 36.29"	038° 45' 45.77"	Картометрический метод	5.00	–
2239	379517.36	1269177.27	052° 15' 36.19"	038° 45' 45.03"	Картометрический метод	5.00	–
2240	379513.93	1269172.58	052° 15' 36.08"	038° 45' 44.79"	Картометрический метод	5.00	–
2241	379503.47	1269167.82	052° 15' 35.74"	038° 45' 44.53"	Картометрический метод	5.00	–
2242	379495.51	1269161.42	052° 15' 35.49"	038° 45' 44.19"	Картометрический метод	5.00	–
2243	379478.81	1269155.49	052° 15' 34.95"	038° 45' 43.88"	Картометрический метод	5.00	–

2244	379466.01	1269152.91	052° 15' 34.53"	038° 45' 43.74"	Картометрический метод	5.00	–
2245	379447.04	1269149.32	052° 15' 33.92"	038° 45' 43.55"	Картометрический метод	5.00	–
2246	379430.41	1269141.83	052° 15' 33.38"	038° 45' 43.15"	Картометрический метод	5.00	–
2247	379421.77	1269137.32	052° 15' 33.11"	038° 45' 42.91"	Картометрический метод	5.00	–
2248	379410.82	1269131.60	052° 15' 32.75"	038° 45' 42.60"	Картометрический метод	5.00	–
2249	379393.26	1269119.27	052° 15' 32.19"	038° 45' 41.95"	Картометрический метод	5.00	–
2250	379368.83	1269106.78	052° 15' 31.40"	038° 45' 41.29"	Картометрический метод	5.00	–
2251	379350.41	1269092.11	052° 15' 30.80"	038° 45' 40.51"	Картометрический метод	5.00	–
2252	379331.83	1269075.56	052° 15' 30.20"	038° 45' 39.63"	Картометрический метод	5.00	–
2253	379315.13	1269058.63	052° 15' 29.66"	038° 45' 38.74"	Картометрический метод	5.00	–
2254	379299.91	1269042.08	052° 15' 29.17"	038° 45' 37.86"	Картометрический метод	5.00	–
2255	379282.90	1269027.87	052° 15' 28.63"	038° 45' 37.11"	Картометрический метод	5.00	–
2256	379266.43	1269013.98	052° 15' 28.09"	038° 45' 36.37"	Картометрический метод	5.00	–
2257	379257.61	1269007.50	052° 15' 27.81"	038° 45' 36.03"	Картометрический метод	5.00	–
2258	379244.96	1269006.88	052° 15' 27.40"	038° 45' 36.00"	Картометрический метод	5.00	–
2259	379235.28	1269002.74	052° 15' 27.09"	038° 45' 35.78"	Картометрический метод	5.00	–
2260	379218.89	1268990.64	052° 15' 26.56"	038° 45' 35.13"	Картометрический метод	5.00	–
2261	379207.26	1268981.90	052° 15' 26.18"	038° 45' 34.67"	Картометрический метод	5.00	–
2262	379208.82	1268966.29	052° 15' 26.24"	038° 45' 33.85"	Картометрический метод	5.00	–
2263	379218.19	1268960.98	052° 15' 26.54"	038° 45' 33.57"	Картометрический метод	5.00	–
2264	379226.07	1268950.05	052° 15' 26.80"	038° 45' 33.00"	Картометрический метод	5.00	–
2265	379228.53	1268938.08	052° 15' 26.88"	038° 45' 32.37"	Картометрический метод	5.00	–
2266	379230.21	1268929.91	052° 15' 26.93"	038° 45' 31.93"	Картометрический метод	5.00	–
2267	379226.62	1268916.80	052° 15' 26.82"	038° 45' 31.24"	Картометрический метод	5.00	–
2268	379213.59	1268905.64	052° 15' 26.40"	038° 45' 30.65"	Картометрический метод	5.00	–
2269	379198.52	1268899.78	052° 15' 25.91"	038° 45' 30.34"	Картометрический метод	5.00	–
2270	379183.46	1268889.64	052° 15' 25.43"	038° 45' 29.80"	Картометрический метод	5.00	–
2271	379172.37	1268878.94	052° 15' 25.07"	038° 45' 29.24"	Картометрический метод	5.00	–
2272	379160.74	1268865.67	052° 15' 24.69"	038° 45' 28.53"	Картометрический метод	5.00	–
2273	379146.69	1268850.22	052° 15' 24.24"	038° 45' 27.72"	Картометрический метод	5.00	–
2274	379135.53	1268847.33	052° 15' 23.88"	038° 45' 27.56"	Картометрический метод	5.00	–
2275	379121.25	1268846.71	052° 15' 23.42"	038° 45' 27.53"	Картометрический метод	5.00	–
2276	379103.61	1268854.04	052° 15' 22.85"	038° 45' 27.91"	Картометрический метод	5.00	–
2277	379090.89	1268853.34	052° 15' 22.44"	038° 45' 27.87"	Картометрический метод	5.00	–
2278	379066.30	1268847.96	052° 15' 21.64"	038° 45' 27.58"	Картометрический метод	5.00	–
2279	379044.91	1268846.01	052° 15' 20.95"	038° 45' 27.47"	Картометрический метод	5.00	–
2280	379026.18	1268843.51	052° 15' 20.34"	038° 45' 27.34"	Картометрический метод	5.00	–
2281	379001.91	1268838.51	052° 15' 19.56"	038° 45' 27.07"	Картометрический метод	5.00	–
2282	378985.52	1268838.04	052° 15' 19.03"	038° 45' 27.04"	Картометрический	5.00	–

					метод		
2283	378972.25	1268836.95	052° 15' 18.60"	038° 45' 26.98"	Картометрический метод	5.00	–
2284	378963.43	1268834.38	052° 15' 18.31"	038° 45' 26.84"	Картометрический метод	5.00	–
2285	378952.58	1268827.90	052° 15' 17.96"	038° 45' 26.50"	Картометрический метод	5.00	–
2286	378944.47	1268822.69	052° 15' 17.70"	038° 45' 26.23"	Картометрический метод	5.00	–
2287	378935.95	1268810.49	052° 15' 17.43"	038° 45' 25.58"	Картометрический метод	5.00	–
2288	378931.74	1268795.90	052° 15' 17.29"	038° 45' 24.81"	Картометрический метод	5.00	–
2289	378922.68	1268782.16	052° 15' 17.00"	038° 45' 24.08"	Картометрический метод	5.00	–
2290	378908.95	1268758.51	052° 15' 16.56"	038° 45' 22.83"	Картометрический метод	5.00	–
2291	378902.70	1268743.29	052° 15' 16.36"	038° 45' 22.03"	Картометрический метод	5.00	–
2292	378892.87	1268723.23	052° 15' 16.04"	038° 45' 20.97"	Картометрический метод	5.00	–
2293	378878.90	1268699.11	052° 15' 15.60"	038° 45' 19.70"	Картометрический метод	5.00	–
2294	378875.31	1268690.06	052° 15' 15.48"	038° 45' 19.22"	Картометрический метод	5.00	–
2295	378870.54	1268682.56	052° 15' 15.33"	038° 45' 18.82"	Картометрический метод	5.00	–
2296	378866.25	1268672.50	052° 15' 15.19"	038° 45' 18.29"	Картометрический метод	5.00	–
2297	378865.16	1268660.94	052° 15' 15.16"	038° 45' 17.68"	Картометрический метод	5.00	–
2298	378863.68	1268642.13	052° 15' 15.11"	038° 45' 16.69"	Картометрический метод	5.00	–
2299	378862.58	1268628.16	052° 15' 15.08"	038° 45' 15.95"	Картометрический метод	5.00	–
2300	378866.33	1268602.95	052° 15' 15.20"	038° 45' 14.63"	Картометрический метод	5.00	–
2301	378871.56	1268578.13	052° 15' 15.37"	038° 45' 13.32"	Картометрический метод	5.00	–
2302	378875.23	1268559.09	052° 15' 15.49"	038° 45' 12.31"	Картометрический метод	5.00	–
2303	378878.35	1268538.56	052° 15' 15.60"	038° 45' 11.23"	Картометрический метод	5.00	–
2304	378878.58	1268515.06	052° 15' 15.61"	038° 45' 09.99"	Картометрический метод	5.00	–
2305	378877.96	1268497.89	052° 15' 15.59"	038° 45' 09.09"	Картометрический метод	5.00	–
2306	378880.07	1268485.33	052° 15' 15.66"	038° 45' 08.43"	Картометрический метод	5.00	–
2307	378882.21	1268470.36	052° 15' 15.73"	038° 45' 07.64"	Картометрический метод	5.00	–
2308	378887.25	1268461.44	052° 15' 15.89"	038° 45' 07.17"	Картометрический метод	5.00	–
2309	378895.68	1268454.66	052° 15' 16.17"	038° 45' 06.81"	Картометрический метод	5.00	–
2310	378897.16	1268450.75	052° 15' 16.22"	038° 45' 06.61"	Картометрический метод	5.00	–
2311	378893.73	1268442.63	052° 15' 16.11"	038° 45' 06.18"	Картометрический метод	5.00	–
2312	378889.36	1268436.62	052° 15' 15.97"	038° 45' 05.86"	Картометрический метод	5.00	–
2313	378881.00	1268426.40	052° 15' 15.70"	038° 45' 05.32"	Картометрический метод	5.00	–
2314	378875.70	1268424.37	052° 15' 15.53"	038° 45' 05.21"	Картометрический метод	5.00	–
2315	378864.53	1268426.63	052° 15' 15.16"	038° 45' 05.33"	Картометрический метод	5.00	–
2316	378852.91	1268424.13	052° 15' 14.79"	038° 45' 05.20"	Картометрический метод	5.00	–
2317	378845.33	1268427.72	052° 15' 14.54"	038° 45' 05.38"	Картометрический метод	5.00	–
2318	378835.97	1268427.33	052° 15' 14.24"	038° 45' 05.36"	Картометрический метод	5.00	–
2319	378819.03	1268423.90	052° 15' 13.69"	038° 45' 05.18"	Картометрический метод	5.00	–
2320	378811.30	1268422.42	052° 15' 13.44"	038° 45' 05.10"	Картометрический метод	5.00	–

2321	378803.50	1268418.51	052° 15' 13.19"	038° 45' 04.89"	Картометрический метод	5.00	–
2322	378798.74	1268413.28	052° 15' 13.04"	038° 45' 04.61"	Картометрический метод	5.00	–
2323	378798.89	1268406.73	052° 15' 13.04"	038° 45' 04.27"	Картометрический метод	5.00	–
2324	378794.83	1268399.79	052° 15' 12.91"	038° 45' 03.90"	Картометрический метод	5.00	–
2325	378782.97	1268388.31	052° 15' 12.53"	038° 45' 03.29"	Картометрический метод	5.00	–
2326	378777.35	1268375.75	052° 15' 12.35"	038° 45' 02.63"	Картометрический метод	5.00	–
2327	378773.99	1268349.13	052° 15' 12.24"	038° 45' 01.23"	Картометрический метод	5.00	–
2328	378770.79	1268328.68	052° 15' 12.14"	038° 45' 00.15"	Картометрический метод	5.00	–
2329	378772.59	1268315.80	052° 15' 12.20"	038° 44' 59.47"	Картометрический метод	5.00	–
2330	378772.75	1268300.19	052° 15' 12.21"	038° 44' 58.65"	Картометрический метод	5.00	–
2331	378769.39	1268286.84	052° 15' 12.10"	038° 44' 57.94"	Картометрический метод	5.00	–
2332	378768.31	1268270.77	052° 15' 12.07"	038° 44' 57.09"	Картометрический метод	5.00	–
2333	378767.69	1268255.71	052° 15' 12.05"	038° 44' 56.30"	Картометрический метод	5.00	–
2334	378769.78	1268246.96	052° 15' 12.12"	038° 44' 55.84"	Картометрический метод	5.00	–
2335	378777.19	1268245.16	052° 15' 12.36"	038° 44' 55.75"	Картометрический метод	5.00	–
2336	378782.89	1268241.34	052° 15' 12.54"	038° 44' 55.55"	Картометрический метод	5.00	–
2337	378787.34	1268229.09	052° 15' 12.69"	038° 44' 54.90"	Картометрический метод	5.00	–
2338	378787.89	1268218.08	052° 15' 12.71"	038° 44' 54.32"	Картометрический метод	5.00	–
2339	378786.72	1268212.15	052° 15' 12.67"	038° 44' 54.01"	Картометрический метод	5.00	–
2340	378781.96	1268203.48	052° 15' 12.52"	038° 44' 53.55"	Картометрический метод	5.00	–
2341	378784.06	1268195.83	052° 15' 12.59"	038° 44' 53.15"	Картометрический метод	5.00	–
2342	378791.63	1268187.48	052° 15' 12.83"	038° 44' 52.71"	Картометрический метод	5.00	–
2343	378806.23	1268184.83	052° 15' 13.31"	038° 44' 52.57"	Картометрический метод	5.00	–
2344	378824.03	1268191.62	052° 15' 13.88"	038° 44' 52.93"	Картометрический метод	5.00	–
2345	378828.24	1268191.15	052° 15' 14.02"	038° 44' 52.91"	Картометрический метод	5.00	–
2346	378834.17	1268185.53	052° 15' 14.21"	038° 44' 52.61"	Картометрический метод	5.00	–
2347	378839.01	1268185.69	052° 15' 14.37"	038° 44' 52.62"	Картометрический метод	5.00	–
2348	378844.32	1268189.51	052° 15' 14.54"	038° 44' 52.83"	Картометрический метод	5.00	–
2349	378859.46	1268197.71	052° 15' 15.03"	038° 44' 53.26"	Картометрический метод	5.00	–
2350	378890.29	1268212.30	052° 15' 16.02"	038° 44' 54.04"	Картометрический метод	5.00	–
2351	378897.71	1268213.94	052° 15' 16.26"	038° 44' 54.12"	Картометрический метод	5.00	–
2352	378905.28	1268211.13	052° 15' 16.51"	038° 44' 53.98"	Картометрический метод	5.00	–
2353	378916.67	1268200.83	052° 15' 16.88"	038° 44' 53.44"	Картометрический метод	5.00	–
2354	378925.73	1268187.09	052° 15' 17.17"	038° 44' 52.71"	Картометрический метод	5.00	–
2355	378929.16	1268174.60	052° 15' 17.28"	038° 44' 52.06"	Картометрический метод	5.00	–
2356	378933.06	1268164.93	052° 15' 17.41"	038° 44' 51.55"	Картометрический метод	5.00	–
2357	378932.83	1268159.54	052° 15' 17.41"	038° 44' 51.26"	Картометрический метод	5.00	–
2358	378927.29	1268154.94	052° 15' 17.23"	038° 44' 51.02"	Картометрический метод	5.00	–
2359	378920.19	1268154.62	052° 15' 17.00"	038° 44' 51.00"	Картометрический	5.00	–

					метод		
2360	378915.50	1268143.31	052° 15' 16.85"	038° 44' 50.40"	Картометрический метод	5.00	–
2361	378914.57	1268124.73	052° 15' 16.82"	038° 44' 49.42"	Картометрический метод	5.00	–
2362	378918.84	1268111.87	052° 15' 16.96"	038° 44' 48.75"	Картометрический метод	5.00	–
2363	378923.31	1268097.49	052° 15' 17.10"	038° 44' 47.99"	Картометрический метод	5.00	–
2364	378932.44	1268078.99	052° 15' 17.40"	038° 44' 47.02"	Картометрический метод	5.00	–
2365	378946.41	1268052.92	052° 15' 17.86"	038° 44' 45.64"	Картометрический метод	5.00	–
2366	378956.40	1268038.48	052° 15' 18.18"	038° 44' 44.89"	Картометрический метод	5.00	–
2367	378969.83	1268021.31	052° 15' 18.62"	038° 44' 43.98"	Картометрический метод	5.00	–
2368	378979.61	1268008.09	052° 15' 18.94"	038° 44' 43.29"	Картометрический метод	5.00	–
2369	378983.92	1267999.82	052° 15' 19.08"	038° 44' 42.85"	Картометрический метод	5.00	–
2370	378988.95	1267987.36	052° 15' 19.24"	038° 44' 42.20"	Картометрический метод	5.00	–
2371	378993.01	1267981.43	052° 15' 19.37"	038° 44' 41.88"	Картометрический метод	5.00	–
2372	378998.86	1267977.99	052° 15' 19.56"	038° 44' 41.70"	Картометрический метод	5.00	–
2373	379011.12	1267978.54	052° 15' 19.96"	038° 44' 41.74"	Картометрический метод	5.00	–
2374	379023.14	1267973.23	052° 15' 20.35"	038° 44' 41.46"	Картометрический метод	5.00	–
2375	379030.24	1267960.59	052° 15' 20.58"	038° 44' 40.79"	Картометрический метод	5.00	–
2376	379033.44	1267951.53	052° 15' 20.68"	038° 44' 40.32"	Картометрический метод	5.00	–
2377	379040.15	1267940.76	052° 15' 20.90"	038° 44' 39.75"	Картометрический метод	5.00	–
2378	379048.27	1267927.73	052° 15' 21.17"	038° 44' 39.06"	Картометрический метод	5.00	–
2379	379056.00	1267918.05	052° 15' 21.42"	038° 44' 38.56"	Картометрический метод	5.00	–
2380	379062.79	1267910.71	052° 15' 21.64"	038° 44' 38.17"	Картометрический метод	5.00	–
2381	379064.66	1267901.11	052° 15' 21.70"	038° 44' 37.66"	Картометрический метод	5.00	–
2382	379067.71	1267887.61	052° 15' 21.80"	038° 44' 36.95"	Картометрический метод	5.00	–
2383	379067.63	1267872.00	052° 15' 21.80"	038° 44' 36.13"	Картометрический метод	5.00	–
2384	379063.10	1267864.74	052° 15' 21.65"	038° 44' 35.75"	Картометрический метод	5.00	–
2385	379062.40	1267857.95	052° 15' 21.63"	038° 44' 35.39"	Картометрический метод	5.00	–
2386	379065.21	1267840.54	052° 15' 21.73"	038° 44' 34.47"	Картометрический метод	5.00	–
2387	379064.97	1267829.85	052° 15' 21.72"	038° 44' 33.91"	Картометрический метод	5.00	–
2388	379061.70	1267824.46	052° 15' 21.61"	038° 44' 33.62"	Картометрический метод	5.00	–
2389	379055.69	1267823.06	052° 15' 21.42"	038° 44' 33.55"	Картометрический метод	5.00	–
2390	379048.35	1267822.90	052° 15' 21.18"	038° 44' 33.54"	Картометрический метод	5.00	–
2391	379042.18	1267824.07	052° 15' 20.98"	038° 44' 33.60"	Картометрический метод	5.00	–
2392	379034.77	1267830.71	052° 15' 20.74"	038° 44' 33.95"	Картометрический метод	5.00	–
2393	379029.93	1267833.05	052° 15' 20.58"	038° 44' 34.07"	Картометрический метод	5.00	–
2394	379020.41	1267833.05	052° 15' 20.28"	038° 44' 34.07"	Картометрический метод	5.00	–
2395	379007.14	1267826.57	052° 15' 19.85"	038° 44' 33.72"	Картометрический метод	5.00	–
2396	379000.97	1267826.02	052° 15' 19.65"	038° 44' 33.69"	Картометрический метод	5.00	–
2397	378994.02	1267830.32	052° 15' 19.42"	038° 44' 33.92"	Картометрический метод	5.00	–

2398	378986.61	1267827.58	052° 15' 19.18"	038° 44' 33.77"	Картометрический метод	5.00	–
2399	378983.88	1267816.34	052° 15' 19.10"	038° 44' 33.18"	Картометрический метод	5.00	–
2400	378984.89	1267806.59	052° 15' 19.13"	038° 44' 32.67"	Картометрический метод	5.00	–
2401	378988.25	1267794.10	052° 15' 19.24"	038° 44' 32.01"	Картометрический метод	5.00	–
2402	378991.92	1267785.75	052° 15' 19.36"	038° 44' 31.57"	Картометрический метод	5.00	–
2403	378999.41	1267781.92	052° 15' 19.60"	038° 44' 31.37"	Картометрический метод	5.00	–
2404	379006.98	1267773.81	052° 15' 19.85"	038° 44' 30.94"	Картометрический метод	5.00	–
2405	379011.35	1267764.99	052° 15' 19.99"	038° 44' 30.48"	Картометрический метод	5.00	–
2406	379016.50	1267756.48	052° 15' 20.16"	038° 44' 30.03"	Картометрический метод	5.00	–
2407	379018.45	1267750.39	052° 15' 20.22"	038° 44' 29.71"	Картометрический метод	5.00	–
2408	379016.19	1267745.39	052° 15' 20.15"	038° 44' 29.45"	Картометрический метод	5.00	–
2409	379018.30	1267736.97	052° 15' 20.22"	038° 44' 29.00"	Картометрический метод	5.00	–
2410	379022.75	1267729.94	052° 15' 20.36"	038° 44' 28.63"	Картометрический метод	5.00	–
2411	379031.49	1267721.28	052° 15' 20.65"	038° 44' 28.18"	Картометрический метод	5.00	–
2412	379044.76	1267711.91	052° 15' 21.08"	038° 44' 27.69"	Картометрический метод	5.00	–
2413	379065.91	1267697.31	052° 15' 21.76"	038° 44' 26.92"	Картометрический метод	5.00	–
2414	379085.58	1267687.56	052° 15' 22.40"	038° 44' 26.41"	Картометрический метод	5.00	–
2415	379097.76	1267685.92	052° 15' 22.80"	038° 44' 26.33"	Картометрический метод	5.00	–
2416	379109.23	1267686.93	052° 15' 23.17"	038° 44' 26.38"	Картометрический метод	5.00	–
2417	379118.67	1267691.85	052° 15' 23.47"	038° 44' 26.64"	Картометрический метод	5.00	–
2418	379134.36	1267699.97	052° 15' 23.98"	038° 44' 27.07"	Картометрический метод	5.00	–
2419	379144.59	1267700.75	052° 15' 24.31"	038° 44' 27.12"	Картометрический метод	5.00	–
2420	379155.12	1267698.72	052° 15' 24.65"	038° 44' 27.01"	Картометрический метод	5.00	–
2421	379172.69	1267691.54	052° 15' 25.22"	038° 44' 26.64"	Картометрический метод	5.00	–
2422	379190.64	1267687.87	052° 15' 25.80"	038° 44' 26.45"	Картометрический метод	5.00	–
2423	379215.93	1267685.14	052° 15' 26.62"	038° 44' 26.31"	Картометрический метод	5.00	–
2424	379230.60	1267683.89	052° 15' 27.09"	038° 44' 26.24"	Картометрический метод	5.00	–
2425	379240.90	1267683.27	052° 15' 27.43"	038° 44' 26.21"	Картометрический метод	5.00	–
2426	379259.01	1267689.90	052° 15' 28.01"	038° 44' 26.57"	Картометрический метод	5.00	–
2427	379275.01	1267692.01	052° 15' 28.53"	038° 44' 26.68"	Картометрический метод	5.00	–
2428	379299.91	1267690.13	052° 15' 29.34"	038° 44' 26.59"	Картометрический метод	5.00	–
2429	379314.82	1267688.26	052° 15' 29.82"	038° 44' 26.49"	Картометрический метод	5.00	–
2430	379351.74	1267679.91	052° 15' 31.01"	038° 44' 26.06"	Картометрический метод	5.00	–
2431	379383.08	1267678.89	052° 15' 32.03"	038° 44' 26.01"	Картометрический метод	5.00	–
2432	379406.03	1267677.41	052° 15' 32.77"	038° 44' 25.93"	Картометрический метод	5.00	–
2433	379427.11	1267672.88	052° 15' 33.45"	038° 44' 25.70"	Картометрический метод	5.00	–
2434	379448.10	1267665.39	052° 15' 34.13"	038° 44' 25.31"	Картометрический метод	5.00	–
2435	379462.07	1267660.78	052° 15' 34.59"	038° 44' 25.07"	Картометрический метод	5.00	–
2436	379481.04	1267650.32	052° 15' 35.20"	038° 44' 24.52"	Картометрический	5.00	–

					метод		
2437	379493.68	1267645.02	052° 15' 35.61"	038° 44' 24.24"	Картометрический метод	5.00	–
2438	379507.42	1267643.53	052° 15' 36.05"	038° 44' 24.17"	Картометрический метод	5.00	–
2439	379516.01	1267638.15	052° 15' 36.33"	038° 44' 23.88"	Картометрический метод	5.00	–
2440	379522.17	1267630.65	052° 15' 36.53"	038° 44' 23.49"	Картометрический метод	5.00	–
2441	379524.90	1267621.91	052° 15' 36.62"	038° 44' 23.03"	Картометрический метод	5.00	–
2442	379526.09	1267606.88	052° 15' 36.66"	038° 44' 22.24"	Картометрический метод	5.00	–
2443	379525.06	1267597.95	052° 15' 36.63"	038° 44' 21.77"	Картометрический метод	5.00	–
2444	379521.24	1267588.51	052° 15' 36.51"	038° 44' 21.27"	Картометрический метод	5.00	–
2445	379515.46	1267580.62	052° 15' 36.32"	038° 44' 20.85"	Картометрический метод	5.00	–
2446	379506.64	1267570.09	052° 15' 36.04"	038° 44' 20.29"	Картометрический метод	5.00	–
2447	379500.55	1267555.57	052° 15' 35.84"	038° 44' 19.53"	Картометрический метод	5.00	–
2448	379487.13	1267523.41	052° 15' 35.41"	038° 44' 17.83"	Картометрический метод	5.00	–
2449	379481.27	1267507.10	052° 15' 35.22"	038° 44' 16.97"	Картометрический метод	5.00	–
2450	379474.64	1267491.10	052° 15' 35.01"	038° 44' 16.12"	Картометрический метод	5.00	–
2451	379462.54	1267467.84	052° 15' 34.62"	038° 44' 14.90"	Картометрический метод	5.00	–
2452	379452.32	1267446.22	052° 15' 34.29"	038° 44' 13.75"	Картометрический метод	5.00	–
2453	379446.07	1267429.67	052° 15' 34.09"	038° 44' 12.88"	Картометрический метод	5.00	–
2454	379440.14	1267411.72	052° 15' 33.90"	038° 44' 11.93"	Картометрический метод	5.00	–
2455	379436.47	1267402.82	052° 15' 33.79"	038° 44' 11.46"	Картометрический метод	5.00	–
2456	379429.45	1267392.05	052° 15' 33.56"	038° 44' 10.89"	Картометрический метод	5.00	–
2457	379427.34	1267381.36	052° 15' 33.49"	038° 44' 10.33"	Картометрический метод	5.00	–
2458	379428.82	1267370.04	052° 15' 33.54"	038° 44' 09.73"	Картометрический метод	5.00	–
2459	379427.11	1267362.15	052° 15' 33.49"	038° 44' 09.32"	Картометрический метод	5.00	–
2460	379422.81	1267355.91	052° 15' 33.35"	038° 44' 08.99"	Картометрический метод	5.00	–
2461	379413.76	1267346.78	052° 15' 33.06"	038° 44' 08.50"	Картометрический метод	5.00	–
2462	379406.73	1267344.51	052° 15' 32.83"	038° 44' 08.38"	Картометрический метод	5.00	–
2463	379399.06	1267345.35	052° 15' 32.58"	038° 44' 08.43"	Картометрический метод	5.00	–
2464	379390.14	1267347.76	052° 15' 32.29"	038° 44' 08.55"	Картометрический метод	5.00	–
2465	379383.30	1267347.36	052° 15' 32.07"	038° 44' 08.53"	Картометрический метод	5.00	–
2466	379379.10	1267344.20	052° 15' 31.94"	038° 44' 08.36"	Картометрический метод	5.00	–
2467	379375.28	1267330.86	052° 15' 31.81"	038° 44' 07.66"	Картометрический метод	5.00	–
2468	379373.80	1267316.34	052° 15' 31.77"	038° 44' 06.89"	Картометрический метод	5.00	–
2469	379374.97	1267303.62	052° 15' 31.81"	038° 44' 06.22"	Картометрический метод	5.00	–
2470	379373.64	1267287.15	052° 15' 31.77"	038° 44' 05.35"	Картометрический метод	5.00	–
2471	379370.83	1267272.39	052° 15' 31.68"	038° 44' 04.57"	Картометрический метод	5.00	–
2472	379366.38	1267257.02	052° 15' 31.54"	038° 44' 03.76"	Картометрический метод	5.00	–
2473	379360.92	1267244.69	052° 15' 31.36"	038° 44' 03.11"	Картометрический метод	5.00	–
2474	379360.14	1267233.68	052° 15' 31.34"	038° 44' 02.53"	Картометрический метод	5.00	–

2475	379353.74	1267212.29	052° 15' 31.13"	038° 44' 01.40"	Картометрический метод	5.00	–
2476	379346.87	1267194.97	052° 15' 30.91"	038° 44' 00.49"	Картометрический метод	5.00	–
2477	379337.03	1267178.81	052° 15' 30.59"	038° 43' 59.63"	Картометрический метод	5.00	–
2478	379325.09	1267166.56	052° 15' 30.21"	038° 43' 58.99"	Картометрический метод	5.00	–
2479	379313.38	1267145.95	052° 15' 29.83"	038° 43' 57.90"	Картометрический метод	5.00	–
2480	379300.35	1267116.29	052° 15' 29.41"	038° 43' 56.33"	Картометрический метод	5.00	–
2481	379287.70	1267093.19	052° 15' 29.01"	038° 43' 55.11"	Картометрический метод	5.00	–
2482	379278.34	1267077.81	052° 15' 28.71"	038° 43' 54.30"	Картометрический метод	5.00	–
2483	379265.22	1267060.72	052° 15' 28.28"	038° 43' 53.40"	Картометрический метод	5.00	–
2484	379252.50	1267047.45	052° 15' 27.87"	038° 43' 52.69"	Картометрический метод	5.00	–
2485	379234.63	1267021.77	052° 15' 27.30"	038° 43' 51.34"	Картометрический метод	5.00	–
2486	379213.94	1266994.68	052° 15' 26.63"	038° 43' 49.90"	Картометрический метод	5.00	–
2487	379199.27	1266974.94	052° 15' 26.16"	038° 43' 48.86"	Картометрический метод	5.00	–
2488	379187.72	1266956.98	052° 15' 25.79"	038° 43' 47.91"	Картометрический метод	5.00	–
2489	379186.78	1266949.73	052° 15' 25.76"	038° 43' 47.53"	Картометрический метод	5.00	–
2490	379189.44	1266945.75	052° 15' 25.85"	038° 43' 47.32"	Картометрический метод	5.00	–
2491	379203.02	1266939.81	052° 15' 26.29"	038° 43' 47.01"	Картометрический метод	5.00	–
2492	379213.55	1266929.51	052° 15' 26.63"	038° 43' 46.47"	Картометрический метод	5.00	–
2493	379222.06	1266920.14	052° 15' 26.90"	038° 43' 45.98"	Картометрический метод	5.00	–
2494	379225.34	1266908.12	052° 15' 27.01"	038° 43' 45.34"	Картометрический метод	5.00	–
2495	379233.54	1266902.97	052° 15' 27.28"	038° 43' 45.07"	Картометрический метод	5.00	–
2496	379248.99	1266897.74	052° 15' 27.78"	038° 43' 44.80"	Картометрический метод	5.00	–
2497	379255.78	1266894.31	052° 15' 28.00"	038° 43' 44.62"	Картометрический метод	5.00	–
2498	379258.12	1266888.53	052° 15' 28.07"	038° 43' 44.32"	Картометрический метод	5.00	–
2499	379256.09	1266877.14	052° 15' 28.01"	038° 43' 43.71"	Картометрический метод	5.00	–
2500	379250.78	1266865.43	052° 15' 27.84"	038° 43' 43.10"	Картометрический метод	5.00	–
2501	379241.42	1266853.10	052° 15' 27.54"	038° 43' 42.44"	Картометрический метод	5.00	–
2502	379231.27	1266844.75	052° 15' 27.21"	038° 43' 42.00"	Картометрический метод	5.00	–
2503	379216.52	1266834.13	052° 15' 26.73"	038° 43' 41.44"	Картометрический метод	5.00	–
2504	379210.67	1266826.33	052° 15' 26.55"	038° 43' 41.03"	Картометрический метод	5.00	–
2505	379207.39	1266815.16	052° 15' 26.44"	038° 43' 40.44"	Картометрический метод	5.00	–
2506	379205.36	1266800.49	052° 15' 26.38"	038° 43' 39.66"	Картометрический метод	5.00	–
2507	379196.93	1266778.87	052° 15' 26.11"	038° 43' 38.52"	Картометрический метод	5.00	–
2508	379190.68	1266759.43	052° 15' 25.91"	038° 43' 37.50"	Картометрический метод	5.00	–
2509	379186.31	1266743.67	052° 15' 25.77"	038° 43' 36.67"	Картометрический метод	5.00	–
2510	379178.90	1266719.63	052° 15' 25.53"	038° 43' 35.40"	Картометрический метод	5.00	–
2511	379173.75	1266702.85	052° 15' 25.36"	038° 43' 34.51"	Картометрический метод	5.00	–
2512	379167.27	1266687.39	052° 15' 25.16"	038° 43' 33.70"	Картометрический метод	5.00	–
2513	379156.81	1266667.72	052° 15' 24.82"	038° 43' 32.66"	Картометрический	5.00	–

					метод		
2514	379152.67	1266663.90	052° 15' 24.69"	038° 43' 32.45"	Картометрический метод	5.00	–
2515	379142.76	1266654.84	052° 15' 24.37"	038° 43' 31.98"	Картометрический метод	5.00	–
2516	379118.17	1266626.98	052° 15' 23.57"	038° 43' 30.50"	Картометрический метод	5.00	–
2517	379108.57	1266612.38	052° 15' 23.27"	038° 43' 29.73"	Картометрический метод	5.00	–
2518	379101.47	1266595.13	052° 15' 23.04"	038° 43' 28.82"	Картометрический метод	5.00	–
2519	379095.38	1266573.28	052° 15' 22.84"	038° 43' 27.67"	Картометрический метод	5.00	–
2520	379090.15	1266544.79	052° 15' 22.68"	038° 43' 26.16"	Картометрический метод	5.00	–
2521	379086.56	1266521.84	052° 15' 22.56"	038° 43' 24.95"	Картометрический метод	5.00	–
2522	379087.27	1266504.91	052° 15' 22.59"	038° 43' 24.06"	Картометрический метод	5.00	–
2523	379085.94	1266497.18	052° 15' 22.55"	038° 43' 23.65"	Картометрический метод	5.00	–
2524	379088.05	1266483.91	052° 15' 22.62"	038° 43' 22.95"	Картометрический метод	5.00	–
2525	379089.06	1266470.80	052° 15' 22.65"	038° 43' 22.26"	Картометрический метод	5.00	–
2526	379087.81	1266461.20	052° 15' 22.61"	038° 43' 21.76"	Картометрический метод	5.00	–
2527	379084.14	1266451.99	052° 15' 22.49"	038° 43' 21.27"	Картометрический метод	5.00	–
2528	379082.19	1266422.56	052° 15' 22.43"	038° 43' 19.72"	Картометрический метод	5.00	–
2529	379085.24	1266412.41	052° 15' 22.53"	038° 43' 19.18"	Картометрический метод	5.00	–
2530	379093.82	1266397.74	052° 15' 22.81"	038° 43' 18.41"	Картометрический метод	5.00	–
2531	379107.01	1266378.62	052° 15' 23.24"	038° 43' 17.41"	Картометрический метод	5.00	–
2532	379115.83	1266367.69	052° 15' 23.53"	038° 43' 16.83"	Картометрический метод	5.00	–
2533	379120.44	1266341.39	052° 15' 23.68"	038° 43' 15.45"	Картометрический метод	5.00	–
2534	379118.64	1266326.32	052° 15' 23.62"	038° 43' 14.65"	Картометрический метод	5.00	–
2535	379115.68	1266310.40	052° 15' 23.53"	038° 43' 13.81"	Картометрический метод	5.00	–
2536	379110.91	1266298.22	052° 15' 23.37"	038° 43' 13.17"	Картометрический метод	5.00	–
2537	379112.16	1266288.86	052° 15' 23.42"	038° 43' 12.68"	Картометрический метод	5.00	–
2538	379119.11	1266273.71	052° 15' 23.64"	038° 43' 11.88"	Картометрический метод	5.00	–
2539	379126.99	1266253.58	052° 15' 23.90"	038° 43' 10.82"	Картометрический метод	5.00	–
2540	379130.04	1266237.19	052° 15' 24.00"	038° 43' 09.95"	Картометрический метод	5.00	–
2541	379131.36	1266221.03	052° 15' 24.04"	038° 43' 09.10"	Картометрический метод	5.00	–
2542	379129.10	1266212.05	052° 15' 23.97"	038° 43' 08.63"	Картометрический метод	5.00	–
2543	379132.46	1266201.52	052° 15' 24.08"	038° 43' 08.07"	Картометрический метод	5.00	–
2544	379139.40	1266187.31	052° 15' 24.31"	038° 43' 07.33"	Картометрический метод	5.00	–
2545	379141.59	1266175.68	052° 15' 24.38"	038° 43' 06.71"	Картометрический метод	5.00	–
2546	379140.65	1266166.31	052° 15' 24.35"	038° 43' 06.22"	Картометрический метод	5.00	–
2547	379143.23	1266163.27	052° 15' 24.43"	038° 43' 06.06"	Картометрический метод	5.00	–
2548	379158.92	1266162.41	052° 15' 24.94"	038° 43' 06.02"	Картометрический метод	5.00	–
2549	379168.60	1266165.53	052° 15' 25.25"	038° 43' 06.18"	Картометрический метод	5.00	–
2550	379185.06	1266162.96	052° 15' 25.79"	038° 43' 06.05"	Картометрический метод	5.00	–
2551	379195.06	1266164.44	052° 15' 26.11"	038° 43' 06.13"	Картометрический метод	5.00	–

2552	379208.32	1266165.38	052° 15' 26.54"	038° 43' 06.18"	Картометрический метод	5.00	–
2553	379219.72	1266163.04	052° 15' 26.91"	038° 43' 06.06"	Картометрический метод	5.00	–
2554	379236.97	1266150.94	052° 15' 27.47"	038° 43' 05.43"	Картометрический метод	5.00	–
2555	379246.65	1266145.63	052° 15' 27.78"	038° 43' 05.15"	Картометрический метод	5.00	–
2556	379253.67	1266141.34	052° 15' 28.01"	038° 43' 04.92"	Картометрический метод	5.00	–
2557	379259.29	1266133.69	052° 15' 28.19"	038° 43' 04.52"	Картометрический метод	5.00	–
2558	379264.91	1266123.85	052° 15' 28.38"	038° 43' 04.00"	Картометрический метод	5.00	–
2559	379266.55	1266112.46	052° 15' 28.43"	038° 43' 03.40"	Картометрический метод	5.00	–
2560	379269.36	1266100.05	052° 15' 28.52"	038° 43' 02.75"	Картометрический метод	5.00	–
2561	379273.73	1266092.95	052° 15' 28.66"	038° 43' 02.37"	Картометрический метод	5.00	–
2562	379284.04	1266083.89	052° 15' 29.00"	038° 43' 01.90"	Картометрический метод	5.00	–
2563	379288.17	1266077.02	052° 15' 29.13"	038° 43' 01.54"	Картометрический метод	5.00	–
2564	379290.75	1266062.66	052° 15' 29.22"	038° 43' 00.78"	Картометрический метод	5.00	–
2565	379295.59	1266045.26	052° 15' 29.38"	038° 42' 59.86"	Картометрический метод	5.00	–
2566	379294.73	1266032.92	052° 15' 29.35"	038° 42' 59.21"	Картометрический метод	5.00	–
2567	379299.41	1266019.42	052° 15' 29.50"	038° 42' 58.50"	Картометрический метод	5.00	–
2568	379307.92	1266001.08	052° 15' 29.78"	038° 42' 57.54"	Картометрический метод	5.00	–
2569	379316.74	1265988.28	052° 15' 30.07"	038° 42' 56.86"	Картометрический метод	5.00	–
2570	379327.20	1265970.48	052° 15' 30.41"	038° 42' 55.93"	Картометрический метод	5.00	–
2571	379332.74	1265949.80	052° 15' 30.59"	038° 42' 54.84"	Картометрический метод	5.00	–
2572	379337.03	1265943.08	052° 15' 30.73"	038° 42' 54.48"	Картометрический метод	5.00	–
2573	379355.77	1265930.52	052° 15' 31.33"	038° 42' 53.82"	Картометрический метод	5.00	–
2574	379371.38	1265920.14	052° 15' 31.84"	038° 42' 53.28"	Картометрический метод	5.00	–
2575	379385.50	1265915.84	052° 15' 32.30"	038° 42' 53.06"	Картометрический метод	5.00	–
2576	379399.01	1265913.27	052° 15' 32.74"	038° 42' 52.92"	Картометрический метод	5.00	–
2577	379416.41	1265914.13	052° 15' 33.30"	038° 42' 52.97"	Картометрический метод	5.00	–
2578	379424.45	1265911.94	052° 15' 33.56"	038° 42' 52.86"	Картометрический метод	5.00	–
2579	379443.26	1265903.98	052° 15' 34.17"	038° 42' 52.44"	Картометрический метод	5.00	–
2580	379457.08	1265899.69	052° 15' 34.62"	038° 42' 52.22"	Картометрический метод	5.00	–
2581	379473.16	1265898.44	052° 15' 35.14"	038° 42' 52.15"	Картометрический метод	5.00	–
2582	379494.62	1265894.07	052° 15' 35.83"	038° 42' 51.93"	Картометрический метод	5.00	–
2583	379511.01	1265892.35	052° 15' 36.36"	038° 42' 51.84"	Картометрический метод	5.00	–
2584	379532.24	1265889.54	052° 15' 37.05"	038° 42' 51.69"	Картометрический метод	5.00	–
2585	379544.57	1265885.87	052° 15' 37.45"	038° 42' 51.50"	Картометрический метод	5.00	–
2586	379571.89	1265876.74	052° 15' 38.33"	038° 42' 51.03"	Картометрический метод	5.00	–
2587	379584.69	1265869.17	052° 15' 38.75"	038° 42' 50.63"	Картометрический метод	5.00	–
2588	379592.19	1265867.53	052° 15' 38.99"	038° 42' 50.54"	Картометрический метод	5.00	–
2589	379609.59	1265869.40	052° 15' 39.55"	038° 42' 50.65"	Картометрический метод	5.00	–
2590	379633.55	1265868.23	052° 15' 40.33"	038° 42' 50.59"	Картометрический	5.00	–

					метод		
2591	379640.81	1265869.72	052° 15' 40.56"	038° 42' 50.67"	Картометрический метод	5.00	–
2592	379646.59	1265865.58	052° 15' 40.75"	038° 42' 50.45"	Картометрический метод	5.00	–
2593	379648.62	1265858.01	052° 15' 40.82"	038° 42' 50.05"	Картометрический метод	5.00	–
2594	379654.08	1265856.29	052° 15' 40.99"	038° 42' 49.96"	Картометрический метод	5.00	–
2595	379661.26	1265859.10	052° 15' 41.23"	038° 42' 50.11"	Картометрический метод	5.00	–
2596	379671.17	1265863.94	052° 15' 41.55"	038° 42' 50.37"	Картометрический метод	5.00	–
2597	379683.79	1265873.55	052° 15' 41.95"	038° 42' 50.88"	Картометрический метод	5.00	–
2598	379690.66	1265873.47	052° 15' 42.18"	038° 42' 50.87"	Картометрический метод	5.00	–
2599	379709.70	1265863.25	052° 15' 42.79"	038° 42' 50.34"	Картометрический метод	5.00	–
2600	379723.83	1265858.72	052° 15' 43.25"	038° 42' 50.10"	Картометрический метод	5.00	–
2601	379731.24	1265860.36	052° 15' 43.49"	038° 42' 50.19"	Картометрический метод	5.00	–
2602	379733.74	1265869.10	052° 15' 43.57"	038° 42' 50.65"	Картометрический метод	5.00	–
2603	379743.73	1265873.63	052° 15' 43.89"	038° 42' 50.89"	Картометрический метод	5.00	–
2604	379755.24	1265869.17	052° 15' 44.27"	038° 42' 50.66"	Картометрический метод	5.00	–
2605	379763.20	1265862.69	052° 15' 44.52"	038° 42' 50.32"	Картометрический метод	5.00	–
2606	379774.25	1265857.86	052° 15' 44.88"	038° 42' 50.06"	Картометрический метод	5.00	–
2607	379781.66	1265850.21	052° 15' 45.12"	038° 42' 49.66"	Картометрический метод	5.00	–
2608	379790.87	1265846.31	052° 15' 45.42"	038° 42' 49.46"	Картометрический метод	5.00	–
2609	379799.23	1265847.33	052° 15' 45.69"	038° 42' 49.51"	Картометрический метод	5.00	–
2610	379807.11	1265841.94	052° 15' 45.95"	038° 42' 49.23"	Картометрический метод	5.00	–
2611	379815.07	1265834.68	052° 15' 46.20"	038° 42' 48.85"	Картометрический метод	5.00	–
2612	379821.50	1265826.08	052° 15' 46.41"	038° 42' 48.40"	Картометрический метод	5.00	–
2613	379838.36	1265809.30	052° 15' 46.96"	038° 42' 47.51"	Картометрический метод	5.00	–
2614	379849.45	1265797.28	052° 15' 47.32"	038° 42' 46.88"	Картометрический метод	5.00	–
2615	379864.67	1265786.36	052° 15' 47.81"	038° 42' 46.31"	Картометрический метод	5.00	–
2616	379870.44	1265781.98	052° 15' 48.00"	038° 42' 46.08"	Картометрический метод	5.00	–
2617	379874.58	1265776.13	052° 15' 48.14"	038° 42' 45.77"	Картометрический метод	5.00	–
2618	379874.19	1265766.45	052° 15' 48.12"	038° 42' 45.26"	Картометрический метод	5.00	–
2619	379869.27	1265759.58	052° 15' 47.97"	038° 42' 44.90"	Картометрический метод	5.00	–
2620	379867.16	1265752.09	052° 15' 47.90"	038° 42' 44.50"	Картометрический метод	5.00	–
2621	379867.01	1265738.12	052° 15' 47.89"	038° 42' 43.77"	Картометрический метод	5.00	–
2622	379863.54	1265722.29	052° 15' 47.78"	038° 42' 42.93"	Картометрический метод	5.00	–
2623	379862.06	1265711.90	052° 15' 47.74"	038° 42' 42.38"	Картометрический метод	5.00	–
2624	379858.55	1265706.36	052° 15' 47.62"	038° 42' 42.09"	Картометрический метод	5.00	–
2625	379852.38	1265701.37	052° 15' 47.43"	038° 42' 41.83"	Картометрический метод	5.00	–
2626	379850.19	1265690.91	052° 15' 47.36"	038° 42' 41.27"	Картометрический метод	5.00	–
2627	379851.36	1265682.32	052° 15' 47.39"	038° 42' 40.82"	Картометрический метод	5.00	–
2628	379856.55	1265671.93	052° 15' 47.56"	038° 42' 40.27"	Картометрический метод	5.00	–

2629	379856.16	1265663.03	052° 15' 47.55"	038° 42' 39.80"	Картометрический метод	5.00	–
2630	379853.66	1265651.25	052° 15' 47.47"	038° 42' 39.18"	Картометрический метод	5.00	–
2631	379848.90	1265636.65	052° 15' 47.32"	038° 42' 38.41"	Картометрический метод	5.00	–
2632	379842.73	1265612.45	052° 15' 47.12"	038° 42' 37.14"	Картометрический метод	5.00	–
2633	379843.25	1265597.83	052° 15' 47.14"	038° 42' 36.36"	Картометрический метод	5.00	–
2634	379845.00	1265573.82	052° 15' 47.20"	038° 42' 35.10"	Картометрический метод	5.00	–
2635	379845.08	1265557.27	052° 15' 47.20"	038° 42' 34.23"	Картометрический метод	5.00	–
2636	379843.05	1265540.57	052° 15' 47.14"	038° 42' 33.35"	Картометрический метод	5.00	–
2637	379833.76	1265522.07	052° 15' 46.84"	038° 42' 32.37"	Картометрический метод	5.00	–
2638	379824.78	1265512.55	052° 15' 46.55"	038° 42' 31.87"	Картометрический метод	5.00	–
2639	379818.54	1265503.03	052° 15' 46.35"	038° 42' 31.36"	Картометрический метод	5.00	–
2640	379816.90	1265481.17	052° 15' 46.30"	038° 42' 30.21"	Картометрический метод	5.00	–
2641	379798.17	1265449.64	052° 15' 45.70"	038° 42' 28.54"	Картометрический метод	5.00	–
2642	379787.94	1265430.98	052° 15' 45.37"	038° 42' 27.56"	Картометрический метод	5.00	–
2643	379764.31	1265400.29	052° 15' 44.61"	038° 42' 25.94"	Картометрический метод	5.00	–
2644	379739.14	1265374.39	052° 15' 43.79"	038° 42' 24.57"	Картометрический метод	5.00	–
2645	379728.54	1265366.04	052° 15' 43.45"	038° 42' 24.12"	Картометрический метод	5.00	–
2646	379712.07	1265357.54	052° 15' 42.92"	038° 42' 23.67"	Картометрический метод	5.00	–
2647	379697.48	1265348.64	052° 15' 42.45"	038° 42' 23.20"	Картометрический метод	5.00	–
2648	379683.27	1265334.82	052° 15' 41.99"	038° 42' 22.47"	Картометрический метод	5.00	–
2649	379671.57	1265319.29	052° 15' 41.61"	038° 42' 21.65"	Картометрический метод	5.00	–
2650	379664.77	1265300.95	052° 15' 41.40"	038° 42' 20.68"	Картометрический метод	5.00	–
2651	379662.90	1265283.39	052° 15' 41.34"	038° 42' 19.76"	Картометрический метод	5.00	–
2652	379663.37	1265255.37	052° 15' 41.35"	038° 42' 18.28"	Картометрический метод	5.00	–
2653	379662.35	1265238.43	052° 15' 41.32"	038° 42' 17.39"	Картометрический метод	5.00	–
2654	379660.40	1265207.99	052° 15' 41.26"	038° 42' 15.78"	Картометрический метод	5.00	–
2655	379658.53	1265188.63	052° 15' 41.20"	038° 42' 14.76"	Картометрический метод	5.00	–
2656	379655.10	1265171.77	052° 15' 41.10"	038° 42' 13.87"	Картометрический метод	5.00	–
2657	379651.58	1265160.77	052° 15' 40.98"	038° 42' 13.29"	Картометрический метод	5.00	–
2658	379646.43	1265149.37	052° 15' 40.82"	038° 42' 12.69"	Картометрический метод	5.00	–
2659	379639.95	1265136.88	052° 15' 40.61"	038° 42' 12.03"	Картометрический метод	5.00	–
2660	379634.02	1265117.45	052° 15' 40.42"	038° 42' 11.00"	Картометрический метод	5.00	–
2661	379626.76	1265110.97	052° 15' 40.18"	038° 42' 10.66"	Картометрический метод	5.00	–
2662	379624.03	1265099.57	052° 15' 40.10"	038° 42' 10.06"	Картометрический метод	5.00	–
2663	379624.89	1265087.01	052° 15' 40.13"	038° 42' 09.40"	Картометрический метод	5.00	–
2664	379630.20	1265074.05	052° 15' 40.30"	038° 42' 08.71"	Картометрический метод	5.00	–
2665	379636.68	1265057.81	052° 15' 40.51"	038° 42' 07.86"	Картометрический метод	5.00	–
2666	379637.07	1265052.66	052° 15' 40.52"	038° 42' 07.59"	Картометрический метод	5.00	–
2667	379635.11	1265041.50	052° 15' 40.46"	038° 42' 07.00"	Картометрический	5.00	–

					метод		
2668	379636.44	1265029.95	052° 15' 40.51"	038° 42' 06.39"	Картометрический метод	5.00	–
2669	379636.52	1265022.22	052° 15' 40.51"	038° 42' 05.98"	Картометрический метод	5.00	–
2670	379631.91	1265012.70	052° 15' 40.36"	038° 42' 05.48"	Картометрический метод	5.00	–
2671	379629.89	1265003.88	052° 15' 40.30"	038° 42' 05.01"	Картометрический метод	5.00	–
2672	379632.85	1264990.22	052° 15' 40.39"	038° 42' 04.29"	Картометрический метод	5.00	–
2673	379631.84	1264984.13	052° 15' 40.36"	038° 42' 03.97"	Картометрический метод	5.00	–
2674	379629.18	1264977.34	052° 15' 40.28"	038° 42' 03.61"	Картометрический метод	5.00	–
2675	379630.98	1264970.86	052° 15' 40.33"	038° 42' 03.27"	Картометрический метод	5.00	–
2676	379636.99	1264965.09	052° 15' 40.53"	038° 42' 02.97"	Картометрический метод	5.00	–
2677	379655.56	1264960.64	052° 15' 41.13"	038° 42' 02.74"	Картометрический метод	5.00	–
2678	379662.65	1264956.34	052° 15' 41.36"	038° 42' 02.51"	Картометрический метод	5.00	–
2679	379666.67	1264950.31	052° 15' 41.49"	038° 42' 02.19"	Картометрический метод	5.00	–
2680	379673.67	1264943.70	052° 15' 41.72"	038° 42' 01.85"	Картометрический метод	5.00	–
2681	379672.66	1264933.95	052° 15' 41.69"	038° 42' 01.33"	Картометрический метод	5.00	–
2682	379675.78	1264926.69	052° 15' 41.79"	038° 42' 00.95"	Картометрический метод	5.00	–
2683	379681.87	1264920.75	052° 15' 41.99"	038° 42' 00.64"	Картометрический метод	5.00	–
2684	379683.35	1264914.59	052° 15' 42.03"	038° 42' 00.31"	Картометрический метод	5.00	–
2685	379684.52	1264906.86	052° 15' 42.07"	038° 41' 59.91"	Картометрический метод	5.00	–
2686	379687.57	1264900.23	052° 15' 42.17"	038° 41' 59.56"	Картометрический метод	5.00	–
2687	379694.75	1264889.85	052° 15' 42.41"	038° 41' 59.01"	Картометрический метод	5.00	–
2688	379701.30	1264879.15	052° 15' 42.62"	038° 41' 58.45"	Картометрический метод	5.00	–
2689	379707.00	1264866.04	052° 15' 42.80"	038° 41' 57.76"	Картометрический метод	5.00	–
2690	379712.70	1264848.79	052° 15' 42.99"	038° 41' 56.85"	Картометрический метод	5.00	–
2691	379718.55	1264829.04	052° 15' 43.18"	038° 41' 55.81"	Картометрический метод	5.00	–
2692	379721.00	1264811.77	052° 15' 43.26"	038° 41' 54.90"	Картометрический метод	5.00	–
2693	379728.08	1264787.21	052° 15' 43.49"	038° 41' 53.60"	Картометрический метод	5.00	–
2694	379734.71	1264770.66	052° 15' 43.71"	038° 41' 52.73"	Картометрический метод	5.00	–
2695	379746.11	1264760.28	052° 15' 44.08"	038° 41' 52.19"	Картометрический метод	5.00	–
2696	379754.58	1264749.91	052° 15' 44.35"	038° 41' 51.64"	Картометрический метод	5.00	–
2697	379760.82	1264743.82	052° 15' 44.56"	038° 41' 51.32"	Картометрический метод	5.00	–
2698	379763.56	1264739.14	052° 15' 44.65"	038° 41' 51.08"	Картометрический метод	5.00	–
2699	379762.73	1264732.02	052° 15' 44.62"	038° 41' 50.70"	Картометрический метод	5.00	–
2700	379758.36	1264725.16	052° 15' 44.48"	038° 41' 50.34"	Картометрический метод	5.00	–
2701	379749.70	1264707.59	052° 15' 44.20"	038° 41' 49.41"	Картометрический метод	5.00	–
2702	379748.45	1264699.16	052° 15' 44.16"	038° 41' 48.97"	Картометрический метод	5.00	–
2703	379753.13	1264692.76	052° 15' 44.31"	038° 41' 48.63"	Картометрический метод	5.00	–
2704	379757.58	1264684.18	052° 15' 44.46"	038° 41' 48.18"	Картометрический метод	5.00	–
2705	379760.08	1264673.64	052° 15' 44.54"	038° 41' 47.62"	Картометрический метод	5.00	–

2706	379760.70	1264660.53	052° 15' 44.56"	038° 41' 46.93"	Картометрический метод	5.00	–
2707	379760.39	1264644.92	052° 15' 44.55"	038° 41' 46.11"	Картометрический метод	5.00	–
2708	379758.98	1264638.36	052° 15' 44.51"	038° 41' 45.76"	Картометрический метод	5.00	–
2709	379760.23	1264633.76	052° 15' 44.55"	038° 41' 45.52"	Картометрический метод	5.00	–
2710	379766.24	1264629.46	052° 15' 44.74"	038° 41' 45.29"	Картометрический метод	5.00	–
2711	379771.27	1264623.38	052° 15' 44.91"	038° 41' 44.97"	Картометрический метод	5.00	–
2712	379778.11	1264612.99	052° 15' 45.13"	038° 41' 44.43"	Картометрический метод	5.00	–
2713	379777.48	1264608.70	052° 15' 45.11"	038° 41' 44.20"	Картометрический метод	5.00	–
2714	379770.37	1264604.02	052° 15' 44.88"	038° 41' 43.95"	Картометрический метод	5.00	–
2715	379767.21	1264600.83	052° 15' 44.78"	038° 41' 43.78"	Картометрический метод	5.00	–
2716	379766.79	1264592.00	052° 15' 44.76"	038° 41' 43.32"	Картометрический метод	5.00	–
2717	379761.40	1264587.16	052° 15' 44.59"	038° 41' 43.06"	Картометрический метод	5.00	–
2718	379753.60	1264586.07	052° 15' 44.34"	038° 41' 43.00"	Картометрический метод	5.00	–
2719	379744.08	1264589.89	052° 15' 44.03"	038° 41' 43.20"	Картометрический метод	5.00	–
2720	379739.78	1264588.49	052° 15' 43.89"	038° 41' 43.13"	Картометрический метод	5.00	–
2721	379737.52	1264582.40	052° 15' 43.82"	038° 41' 42.81"	Картометрический метод	5.00	–
2722	379739.24	1264574.90	052° 15' 43.88"	038° 41' 42.41"	Картометрический метод	5.00	–
2723	379744.15	1264566.32	052° 15' 44.04"	038° 41' 41.96"	Картометрический метод	5.00	–
2724	379755.39	1264554.45	052° 15' 44.40"	038° 41' 41.34"	Картометрический метод	5.00	–
2725	379760.86	1264547.74	052° 15' 44.58"	038° 41' 40.98"	Картометрический метод	5.00	–
2726	379767.57	1264534.40	052° 15' 44.80"	038° 41' 40.28"	Картометрический метод	5.00	–
2727	379771.78	1264522.84	052° 15' 44.93"	038° 41' 39.67"	Картометрический метод	5.00	–
2728	379779.12	1264515.82	052° 15' 45.17"	038° 41' 39.30"	Картометрический метод	5.00	–
2729	379791.22	1264509.89	052° 15' 45.56"	038° 41' 38.99"	Картометрический метод	5.00	–
2730	379807.77	1264505.20	052° 15' 46.10"	038° 41' 38.75"	Картометрический метод	5.00	–
2731	379812.53	1264507.16	052° 15' 46.25"	038° 41' 38.85"	Картометрический метод	5.00	–
2732	379816.27	1264506.92	052° 15' 46.37"	038° 41' 38.84"	Картометрический метод	5.00	–
2733	379826.81	1264499.04	052° 15' 46.72"	038° 41' 38.43"	Картометрический метод	5.00	–
2734	379840.08	1264492.95	052° 15' 47.15"	038° 41' 38.11"	Картометрический метод	5.00	–
2735	379853.90	1264489.28	052° 15' 47.59"	038° 41' 37.92"	Картометрический метод	5.00	–
2736	379874.03	1264486.32	052° 15' 48.24"	038° 41' 37.76"	Картометрический метод	5.00	–
2737	379883.32	1264484.76	052° 15' 48.55"	038° 41' 37.68"	Картометрический метод	5.00	–
2738	379895.81	1264481.79	052° 15' 48.95"	038° 41' 37.53"	Картометрический метод	5.00	–
2739	379910.56	1264477.26	052° 15' 49.43"	038° 41' 37.29"	Картометрический метод	5.00	–
2740	379927.19	1264476.09	052° 15' 49.97"	038° 41' 37.23"	Картометрический метод	5.00	–
2741	379949.67	1264476.01	052° 15' 50.69"	038° 41' 37.23"	Картометрический метод	5.00	–
2742	379968.47	1264475.23	052° 15' 51.30"	038° 41' 37.19"	Картометрический метод	5.00	–
2743	379987.69	1264484.28	052° 15' 51.92"	038° 41' 37.67"	Картометрический метод	5.00	–
2744	379998.43	1264485.10	052° 15' 52.27"	038° 41' 37.72"	Картометрический	5.00	–

					метод		
2745	380029.51	1264493.81	052° 15' 53.27"	038° 41' 38.18"	Картометрический метод	5.00	–
2746	380045.28	1264497.87	052° 15' 53.78"	038° 41' 38.40"	Картометрический метод	5.00	–
2747	380056.60	1264499.35	052° 15' 54.15"	038° 41' 38.48"	Картометрический метод	5.00	–
2748	380069.94	1264498.57	052° 15' 54.58"	038° 41' 38.44"	Картометрический метод	5.00	–
2749	380083.84	1264495.92	052° 15' 55.03"	038° 41' 38.30"	Картометрический метод	5.00	–
2750	380094.77	1264490.22	052° 15' 55.39"	038° 41' 38.00"	Картометрический метод	5.00	–
2751	380103.20	1264486.88	052° 15' 55.66"	038° 41' 37.83"	Картометрический метод	5.00	–
2752	380114.60	1264486.61	052° 15' 56.03"	038° 41' 37.81"	Картометрический метод	5.00	–
2753	380144.74	1264486.24	052° 15' 57.00"	038° 41' 37.80"	Картометрический метод	5.00	–
2754	380162.51	1264486.19	052° 15' 57.58"	038° 41' 37.80"	Картометрический метод	5.00	–
2755	380177.19	1264488.50	052° 15' 58.05"	038° 41' 37.92"	Картометрический метод	5.00	–
2756	380190.07	1264490.76	052° 15' 58.47"	038° 41' 38.04"	Картометрический метод	5.00	–
2757	380204.66	1264494.74	052° 15' 58.94"	038° 41' 38.26"	Картометрический метод	5.00	–
2758	380213.33	1264499.19	052° 15' 59.22"	038° 41' 38.49"	Картометрический метод	5.00	–
2759	380224.57	1264502.78	052° 15' 59.58"	038° 41' 38.68"	Картометрический метод	5.00	–
2760	380235.18	1264504.03	052° 15' 59.93"	038° 41' 38.75"	Картометрический метод	5.00	–
2761	380252.74	1264505.68	052° 16' 00.49"	038° 41' 38.84"	Картометрический метод	5.00	–
2762	380267.49	1264510.75	052° 16' 00.97"	038° 41' 39.11"	Картометрический метод	5.00	–
2763	380276.86	1264516.13	052° 16' 01.27"	038° 41' 39.40"	Картометрический метод	5.00	–
2764	380300.81	1264538.66	052° 16' 02.05"	038° 41' 40.59"	Картометрический метод	5.00	–
2765	380323.07	1264553.93	052° 16' 02.77"	038° 41' 41.40"	Картометрический метод	5.00	–
2766	380337.90	1264560.23	052° 16' 03.24"	038° 41' 41.73"	Картометрический метод	5.00	–
2767	380348.36	1264567.33	052° 16' 03.58"	038° 41' 42.11"	Картометрический метод	5.00	–
2768	380352.26	1264573.19	052° 16' 03.71"	038° 41' 42.42"	Картометрический метод	5.00	–
2769	380355.61	1264582.14	052° 16' 03.82"	038° 41' 42.89"	Картометрический метод	5.00	–
2770	380359.13	1264591.45	052° 16' 03.93"	038° 41' 43.38"	Картометрический метод	5.00	–
2771	380357.26	1264602.69	052° 16' 03.87"	038° 41' 43.97"	Картометрический метод	5.00	–
2772	380358.89	1264608.62	052° 16' 03.92"	038° 41' 44.29"	Картометрический метод	5.00	–
2773	380368.65	1264616.04	052° 16' 04.23"	038° 41' 44.68"	Картометрический метод	5.00	–
2774	380381.22	1264619.32	052° 16' 04.64"	038° 41' 44.85"	Картометрический метод	5.00	–
2775	380395.11	1264623.38	052° 16' 05.09"	038° 41' 45.07"	Картометрический метод	5.00	–
2776	380402.68	1264623.92	052° 16' 05.33"	038° 41' 45.10"	Картометрический метод	5.00	–
2777	380407.82	1264622.72	052° 16' 05.50"	038° 41' 45.04"	Картометрический метод	5.00	–
2778	380420.32	1264621.27	052° 16' 05.91"	038° 41' 44.96"	Картометрический метод	5.00	–
2779	380433.43	1264628.14	052° 16' 06.33"	038° 41' 45.33"	Картометрический метод	5.00	–
2780	380444.60	1264633.84	052° 16' 06.69"	038° 41' 45.63"	Картометрический метод	5.00	–
2781	380458.02	1264643.90	052° 16' 07.12"	038° 41' 46.16"	Картометрический метод	5.00	–
2782	380469.26	1264647.57	052° 16' 07.49"	038° 41' 46.36"	Картометрический метод	5.00	–

2783	380480.89	1264652.57	052° 16' 07.86"	038° 41' 46.62"	Картометрический метод	5.00	–
2784	380488.46	1264652.88	052° 16' 08.11"	038° 41' 46.64"	Картометрический метод	5.00	–
2785	380506.02	1264658.73	052° 16' 08.67"	038° 41' 46.95"	Картометрический метод	5.00	–
2786	380518.67	1264662.09	052° 16' 09.08"	038° 41' 47.13"	Картометрический метод	5.00	–
2787	380530.84	1264662.32	052° 16' 09.48"	038° 41' 47.14"	Картометрический метод	5.00	–
2788	380548.80	1264658.81	052° 16' 10.06"	038° 41' 46.96"	Картометрический метод	5.00	–
2789	380555.04	1264656.04	052° 16' 10.26"	038° 41' 46.82"	Картометрический метод	5.00	–
2790	380570.26	1264647.26	052° 16' 10.75"	038° 41' 46.36"	Картометрический метод	5.00	–
2791	380587.20	1264638.91	052° 16' 11.30"	038° 41' 45.92"	Картометрический метод	5.00	–
2792	380596.88	1264638.21	052° 16' 11.62"	038° 41' 45.88"	Картометрический метод	5.00	–
2793	380602.03	1264639.77	052° 16' 11.78"	038° 41' 45.97"	Картометрический метод	5.00	–
2794	380607.33	1264645.07	052° 16' 11.95"	038° 41' 46.25"	Картометрический метод	5.00	–
2795	380608.76	1264651.77	052° 16' 12.00"	038° 41' 46.60"	Картометрический метод	5.00	–
2796	380611.24	1264656.94	052° 16' 12.08"	038° 41' 46.87"	Картометрический метод	5.00	–
2797	380616.62	1264660.68	052° 16' 12.25"	038° 41' 47.07"	Картометрический метод	5.00	–
2798	380625.52	1264662.64	052° 16' 12.54"	038° 41' 47.18"	Картометрический метод	5.00	–
2799	380639.96	1264661.62	052° 16' 13.01"	038° 41' 47.12"	Картометрический метод	5.00	–
2800	380649.87	1264662.09	052° 16' 13.33"	038° 41' 47.15"	Картометрический метод	5.00	–
2801	380662.58	1264654.91	052° 16' 13.74"	038° 41' 46.77"	Картометрический метод	5.00	–
2802	380676.72	1264643.59	052° 16' 14.20"	038° 41' 46.18"	Картометрический метод	5.00	–
2803	380682.19	1264631.41	052° 16' 14.38"	038° 41' 45.54"	Картометрический метод	5.00	–
2804	380685.23	1264618.85	052° 16' 14.48"	038° 41' 44.88"	Картометрический метод	5.00	–
2805	380690.85	1264605.34	052° 16' 14.66"	038° 41' 44.16"	Картометрический метод	5.00	–
2806	380690.23	1264597.07	052° 16' 14.64"	038° 41' 43.73"	Картометрический метод	5.00	–
2807	380690.23	1264586.92	052° 16' 14.64"	038° 41' 43.19"	Картометрический метод	5.00	–
2808	380694.36	1264565.69	052° 16' 14.78"	038° 41' 42.07"	Картометрический метод	5.00	–
2809	380694.91	1264550.79	052° 16' 14.80"	038° 41' 41.29"	Картометрический метод	5.00	–
2810	380691.63	1264517.85	052° 16' 14.69"	038° 41' 39.55"	Картометрический метод	5.00	–
2811	380684.14	1264492.25	052° 16' 14.45"	038° 41' 38.20"	Картометрический метод	5.00	–
2812	380682.11	1264473.75	052° 16' 14.39"	038° 41' 37.22"	Картометрический метод	5.00	–
2813	380680.16	1264466.18	052° 16' 14.33"	038° 41' 36.82"	Картометрический метод	5.00	–
2814	380675.86	1264457.28	052° 16' 14.19"	038° 41' 36.35"	Картометрический метод	5.00	–
2815	380668.06	1264446.82	052° 16' 13.94"	038° 41' 35.80"	Картометрический метод	5.00	–
2816	380660.41	1264436.99	052° 16' 13.69"	038° 41' 35.28"	Картометрический метод	5.00	–
2817	380656.82	1264426.29	052° 16' 13.58"	038° 41' 34.72"	Картометрический метод	5.00	–
2818	380657.05	1264412.71	052° 16' 13.58"	038° 41' 34.00"	Картометрический метод	5.00	–
2819	380660.41	1264405.53	052° 16' 13.69"	038° 41' 33.62"	Картометрический метод	5.00	–
2820	380672.66	1264398.90	052° 16' 14.09"	038° 41' 33.27"	Картометрический метод	5.00	–
2821	380674.38	1264391.25	052° 16' 14.15"	038° 41' 32.87"	Картометрический	5.00	–

					метод		
2822	380674.56	1264382.14	052° 16' 14.15"	038° 41' 32.39"	Картометрический метод	5.00	–
2823	380666.42	1264358.21	052° 16' 13.89"	038° 41' 31.13"	Картометрический метод	5.00	–
2824	380645.35	1264334.03	052° 16' 13.21"	038° 41' 29.85"	Картометрический метод	5.00	–
2825	380633.87	1264320.84	052° 16' 12.84"	038° 41' 29.15"	Картометрический метод	5.00	–
2826	380622.79	1264306.40	052° 16' 12.49"	038° 41' 28.39"	Картометрический метод	5.00	–
2827	380616.75	1264297.05	052° 16' 12.29"	038° 41' 27.89"	Картометрический метод	5.00	–
2828	380611.36	1264287.92	052° 16' 12.12"	038° 41' 27.41"	Картометрический метод	5.00	–
2829	380604.18	1264272.31	052° 16' 11.89"	038° 41' 26.59"	Картометрический метод	5.00	–
2830	380595.08	1264262.07	052° 16' 11.59"	038° 41' 26.05"	Картометрический метод	5.00	–
2831	380576.82	1264245.91	052° 16' 11.00"	038° 41' 25.19"	Картометрический метод	5.00	–
2832	380564.17	1264234.60	052° 16' 10.60"	038° 41' 24.59"	Картометрический метод	5.00	–
2833	380548.87	1264218.91	052° 16' 10.10"	038° 41' 23.76"	Картометрический метод	5.00	–
2834	380539.51	1264208.60	052° 16' 09.80"	038° 41' 23.22"	Картометрический метод	5.00	–
2835	380525.77	1264197.68	052° 16' 09.36"	038° 41' 22.64"	Картометрический метод	5.00	–
2836	380511.33	1264187.30	052° 16' 08.89"	038° 41' 22.09"	Картометрический метод	5.00	–
2837	380500.09	1264183.71	052° 16' 08.53"	038° 41' 21.90"	Картометрический метод	5.00	–
2838	380480.66	1264175.20	052° 16' 07.90"	038° 41' 21.45"	Картометрический метод	5.00	–
2839	380471.29	1264166.14	052° 16' 07.60"	038° 41' 20.97"	Картометрический метод	5.00	–
2840	380460.21	1264153.73	052° 16' 07.24"	038° 41' 20.31"	Картометрический метод	5.00	–
2841	380443.89	1264137.73	052° 16' 06.71"	038° 41' 19.47"	Картометрический метод	5.00	–
2842	380439.37	1264130.55	052° 16' 06.57"	038° 41' 19.09"	Картометрический метод	5.00	–
2843	380429.45	1264110.88	052° 16' 06.25"	038° 41' 18.05"	Картометрический метод	5.00	–
2844	380421.49	1264103.16	052° 16' 05.99"	038° 41' 17.64"	Картометрический метод	5.00	–
2845	380412.67	1264091.06	052° 16' 05.71"	038° 41' 17.00"	Картометрический метод	5.00	–
2846	380405.26	1264083.49	052° 16' 05.47"	038° 41' 16.60"	Картометрический метод	5.00	–
2847	380396.20	1264067.88	052° 16' 05.18"	038° 41' 15.78"	Картометрический метод	5.00	–
2848	380388.87	1264051.02	052° 16' 04.94"	038° 41' 14.89"	Картометрический метод	5.00	–
2849	380380.12	1264034.70	052° 16' 04.66"	038° 41' 14.02"	Картометрический метод	5.00	–
2850	380373.96	1264016.99	052° 16' 04.46"	038° 41' 13.09"	Картометрический метод	5.00	–
2851	380367.95	1263999.35	052° 16' 04.27"	038° 41' 12.16"	Картометрический метод	5.00	–
2852	380358.66	1263973.51	052° 16' 03.97"	038° 41' 10.79"	Картометрический метод	5.00	–
2853	380354.37	1263960.48	052° 16' 03.83"	038° 41' 10.11"	Картометрический метод	5.00	–
2854	380350.93	1263945.49	052° 16' 03.72"	038° 41' 09.32"	Картометрический метод	5.00	–
2855	380352.81	1263927.07	052° 16' 03.79"	038° 41' 08.34"	Картометрический метод	5.00	–
2856	380350.00	1263918.02	052° 16' 03.70"	038° 41' 07.87"	Картометрический метод	5.00	–
2857	380343.21	1263909.04	052° 16' 03.48"	038° 41' 07.39"	Картометрический метод	5.00	–
2858	380337.20	1263906.31	052° 16' 03.28"	038° 41' 07.25"	Картометрический метод	5.00	–
2859	380328.14	1263906.00	052° 16' 02.99"	038° 41' 07.23"	Картометрический метод	5.00	–

2860	380321.51	1263902.17	052° 16' 02.78"	038° 41' 07.03"	Картометрический метод	5.00	–
2861	380316.04	1263885.47	052° 16' 02.60"	038° 41' 06.14"	Картометрический метод	5.00	–
2862	380310.66	1263864.78	052° 16' 02.43"	038° 41' 05.05"	Картометрический метод	5.00	–
2863	380304.96	1263842.62	052° 16' 02.25"	038° 41' 03.88"	Картометрический метод	5.00	–
2864	380298.79	1263823.10	052° 16' 02.05"	038° 41' 02.85"	Картометрический метод	5.00	–
2865	380292.94	1263806.48	052° 16' 01.86"	038° 41' 01.98"	Картометрический метод	5.00	–
2866	380288.10	1263786.26	052° 16' 01.70"	038° 41' 00.91"	Картометрический метод	5.00	–
2867	380287.40	1263766.83	052° 16' 01.68"	038° 40' 59.88"	Картометрический метод	5.00	–
2868	380286.31	1263754.34	052° 16' 01.65"	038° 40' 59.23"	Картометрический метод	5.00	–
2869	380283.57	1263742.94	052° 16' 01.56"	038° 40' 58.62"	Картометрический метод	5.00	–
2870	380277.25	1263732.41	052° 16' 01.36"	038° 40' 58.07"	Картометрический метод	5.00	–
2871	380268.28	1263720.31	052° 16' 01.07"	038° 40' 57.43"	Картометрический метод	5.00	–
2872	380264.69	1263710.16	052° 16' 00.95"	038° 40' 56.89"	Картометрический метод	5.00	–
2873	380263.75	1263697.28	052° 16' 00.92"	038° 40' 56.21"	Картометрический метод	5.00	–
2874	380260.63	1263692.05	052° 16' 00.82"	038° 40' 55.94"	Картометрический метод	5.00	–
2875	380254.30	1263685.81	052° 16' 00.62"	038° 40' 55.61"	Картометрический метод	5.00	–
2876	380252.90	1263678.47	052° 16' 00.58"	038° 40' 55.22"	Картометрический метод	5.00	–
2877	380249.15	1263669.18	052° 16' 00.46"	038° 40' 54.73"	Картометрический метод	5.00	–
2878	380251.26	1263658.49	052° 16' 00.52"	038° 40' 54.17"	Картометрический метод	5.00	–
2879	380256.72	1263649.20	052° 16' 00.70"	038° 40' 53.68"	Картометрический метод	5.00	–
2880	380263.90	1263632.11	052° 16' 00.94"	038° 40' 52.78"	Картометрический метод	5.00	–
2881	380266.25	1263621.81	052° 16' 01.01"	038° 40' 52.23"	Картометрический метод	5.00	–
2882	380268.34	1263607.85	052° 16' 01.08"	038° 40' 51.50"	Картометрический метод	5.00	–
2883	380271.43	1263566.15	052° 16' 01.19"	038° 40' 49.30"	Картометрический метод	5.00	–
2884	380274.04	1263530.27	052° 16' 01.27"	038° 40' 47.41"	Картометрический метод	5.00	–
2885	380275.74	1263519.43	052° 16' 01.33"	038° 40' 46.84"	Картометрический метод	5.00	–
2886	380280.98	1263505.68	052° 16' 01.50"	038° 40' 46.11"	Картометрический метод	5.00	–
2887	380312.82	1263442.17	052° 16' 02.53"	038° 40' 42.77"	Картометрический метод	5.00	–
2888	380321.89	1263433.52	052° 16' 02.83"	038° 40' 42.31"	Картометрический метод	5.00	–
2889	380338.24	1263425.67	052° 16' 03.36"	038° 40' 41.90"	Картометрический метод	5.00	–
2890	380360.93	1263420.11	052° 16' 04.09"	038° 40' 41.61"	Картометрический метод	5.00	–
2891	380383.00	1263419.61	052° 16' 04.81"	038° 40' 41.59"	Картометрический метод	5.00	–
2892	380400.38	1263422.01	052° 16' 05.37"	038° 40' 41.72"	Картометрический метод	5.00	–
2893	380413.89	1263420.77	052° 16' 05.81"	038° 40' 41.65"	Картометрический метод	5.00	–
2894	380450.30	1263404.21	052° 16' 06.99"	038° 40' 40.79"	Картометрический метод	5.00	–
2895	380457.13	1263402.74	052° 16' 07.21"	038° 40' 40.71"	Картометрический метод	5.00	–
2896	380467.25	1263403.13	052° 16' 07.53"	038° 40' 40.73"	Картометрический метод	5.00	–
2897	380473.85	1263399.96	052° 16' 07.75"	038° 40' 40.57"	Картометрический метод	5.00	–
2898	380480.52	1263391.67	052° 16' 07.97"	038° 40' 40.13"	Картометрический	5.00	–

					метод		
2899	380485.94	1263386.60	052° 16' 08.14"	038° 40' 39.86"	Картометрический метод	5.00	–
2900	380498.02	1263381.06	052° 16' 08.53"	038° 40' 39.57"	Картометрический метод	5.00	–
2901	380506.37	1263375.07	052° 16' 08.80"	038° 40' 39.26"	Картометрический метод	5.00	–
2902	380512.09	1263367.08	052° 16' 08.99"	038° 40' 38.84"	Картометрический метод	5.00	–
2903	380516.54	1263360.09	052° 16' 09.13"	038° 40' 38.47"	Картометрический метод	5.00	–
2904	380523.26	1263356.19	052° 16' 09.35"	038° 40' 38.26"	Картометрический метод	5.00	–
2905	380536.54	1263356.97	052° 16' 09.78"	038° 40' 38.31"	Картометрический метод	5.00	–
2906	380552.60	1263363.18	052° 16' 10.30"	038° 40' 38.64"	Картометрический метод	5.00	–
2907	380560.65	1263363.33	052° 16' 10.56"	038° 40' 38.65"	Картометрический метод	5.00	–
2908	380584.98	1263357.13	052° 16' 11.35"	038° 40' 38.32"	Картометрический метод	5.00	–
2909	380602.72	1263355.21	052° 16' 11.92"	038° 40' 38.22"	Картометрический метод	5.00	–
2910	380630.42	1263356.91	052° 16' 12.82"	038° 40' 38.32"	Картометрический метод	5.00	–
2911	380637.06	1263353.97	052° 16' 13.03"	038° 40' 38.16"	Картометрический метод	5.00	–
2912	380648.40	1263346.35	052° 16' 13.40"	038° 40' 37.76"	Картометрический метод	5.00	–
2913	380659.69	1263336.54	052° 16' 13.77"	038° 40' 37.25"	Картометрический метод	5.00	–
2914	380670.95	1263317.77	052° 16' 14.13"	038° 40' 36.26"	Картометрический метод	5.00	–
2915	380679.82	1263307.47	052° 16' 14.42"	038° 40' 35.72"	Картометрический метод	5.00	–
2916	380685.67	1263305.14	052° 16' 14.61"	038° 40' 35.59"	Картометрический метод	5.00	–
2917	380696.38	1263303.19	052° 16' 14.96"	038° 40' 35.49"	Картометрический метод	5.00	–
2918	380728.68	1263300.82	052° 16' 16.00"	038° 40' 35.37"	Картометрический метод	5.00	–
2919	380758.90	1263293.22	052° 16' 16.98"	038° 40' 34.98"	Картометрический метод	5.00	–
2920	380781.81	1263281.58	052° 16' 17.72"	038° 40' 34.37"	Картометрический метод	5.00	–
2921	380788.81	1263281.83	052° 16' 17.95"	038° 40' 34.38"	Картометрический метод	5.00	–
2922	380793.26	1263285.55	052° 16' 18.09"	038° 40' 34.58"	Картометрический метод	5.00	–
2923	380797.26	1263295.63	052° 16' 18.22"	038° 40' 35.11"	Картометрический метод	5.00	–
2924	380797.80	1263313.79	052° 16' 18.24"	038° 40' 36.07"	Картометрический метод	5.00	–
2925	380801.77	1263321.15	052° 16' 18.36"	038° 40' 36.46"	Картометрический метод	5.00	–
2926	380805.34	1263324.50	052° 16' 18.48"	038° 40' 36.63"	Картометрический метод	5.00	–
2927	380810.24	1263325.59	052° 16' 18.64"	038° 40' 36.69"	Картометрический метод	5.00	–
2928	380828.58	1263326.26	052° 16' 19.23"	038° 40' 36.73"	Картометрический метод	5.00	–
2929	380851.37	1263331.17	052° 16' 19.97"	038° 40' 36.99"	Картометрический метод	5.00	–
2930	380860.22	1263330.04	052° 16' 20.25"	038° 40' 36.93"	Картометрический метод	5.00	–
2931	380890.12	1263320.84	052° 16' 21.22"	038° 40' 36.45"	Картометрический метод	5.00	–
2932	380896.68	1263317.56	052° 16' 21.44"	038° 40' 36.28"	Картометрический метод	5.00	–
2933	380905.71	1263310.56	052° 16' 21.73"	038° 40' 35.91"	Картометрический метод	5.00	–
2934	380930.75	1263285.21	052° 16' 22.54"	038° 40' 34.58"	Картометрический метод	5.00	–
2935	380943.47	1263274.31	052° 16' 22.95"	038° 40' 34.00"	Картометрический метод	5.00	–
2936	380956.43	1263259.55	052° 16' 23.37"	038° 40' 33.23"	Картометрический метод	5.00	–

2937	380961.49	1263247.21	052° 16' 23.54"	038° 40' 32.58"	Картометрический метод	5.00	–
2938	380962.01	1263238.26	052° 16' 23.56"	038° 40' 32.11"	Картометрический метод	5.00	–
2939	380959.51	1263225.30	052° 16' 23.48"	038° 40' 31.42"	Картометрический метод	5.00	–
2940	380955.14	1263214.53	052° 16' 23.34"	038° 40' 30.85"	Картометрический метод	5.00	–
2941	380937.50	1263164.27	052° 16' 22.77"	038° 40' 28.20"	Картометрический метод	5.00	–
2942	380930.32	1263124.93	052° 16' 22.54"	038° 40' 26.12"	Картометрический метод	5.00	–
2943	380919.24	1263087.07	052° 16' 22.18"	038° 40' 24.13"	Картометрический метод	5.00	–
2944	380916.50	1263069.82	052° 16' 22.10"	038° 40' 23.22"	Картометрический метод	5.00	–
2945	380916.11	1263048.59	052° 16' 22.09"	038° 40' 22.10"	Картометрический метод	5.00	–
2946	380913.30	1263025.49	052° 16' 22.00"	038° 40' 20.88"	Картометрический метод	5.00	–
2947	380908.31	1263007.38	052° 16' 21.84"	038° 40' 19.92"	Картометрический метод	5.00	–
2948	380898.71	1262986.54	052° 16' 21.53"	038° 40' 18.82"	Картометрический метод	5.00	–
2949	380896.92	1262969.51	052° 16' 21.47"	038° 40' 17.92"	Картометрический метод	5.00	–
2950	380898.75	1262959.05	052° 16' 21.53"	038° 40' 17.37"	Картометрический метод	5.00	–
2951	380908.00	1262943.92	052° 16' 21.83"	038° 40' 16.58"	Картометрический метод	5.00	–
2952	380911.43	1262934.25	052° 16' 21.95"	038° 40' 16.07"	Картометрический метод	5.00	–
2953	380912.60	1262923.86	052° 16' 21.98"	038° 40' 15.52"	Картометрический метод	5.00	–
2954	380909.64	1262912.00	052° 16' 21.89"	038° 40' 14.89"	Картометрический метод	5.00	–
2955	380903.94	1262903.18	052° 16' 21.71"	038° 40' 14.43"	Картометрический метод	5.00	–
2956	380889.80	1262889.21	052° 16' 21.25"	038° 40' 13.69"	Картометрический метод	5.00	–
2957	380879.58	1262878.61	052° 16' 20.92"	038° 40' 13.13"	Картометрический метод	5.00	–
2958	380867.25	1262854.32	052° 16' 20.52"	038° 40' 11.84"	Картометрический метод	5.00	–
2959	380864.29	1262834.96	052° 16' 20.43"	038° 40' 10.82"	Картометрический метод	5.00	–
2960	380866.78	1262819.35	052° 16' 20.51"	038° 40' 10.00"	Картометрический метод	5.00	–
2961	380871.62	1262807.64	052° 16' 20.67"	038° 40' 09.38"	Картометрический метод	5.00	–
2962	380882.08	1262797.03	052° 16' 21.01"	038° 40' 08.82"	Картометрический метод	5.00	–
2963	380897.85	1262784.70	052° 16' 21.52"	038° 40' 08.18"	Картометрический метод	5.00	–
2964	380902.37	1262778.98	052° 16' 21.67"	038° 40' 07.88"	Картометрический метод	5.00	–
2965	380908.15	1262764.56	052° 16' 21.85"	038° 40' 07.12"	Картометрический метод	5.00	–
2966	380913.93	1262760.66	052° 16' 22.04"	038° 40' 06.91"	Картометрический метод	5.00	–
2967	380922.05	1262760.81	052° 16' 22.30"	038° 40' 06.92"	Картометрический метод	5.00	–
2968	380944.68	1262770.65	052° 16' 23.03"	038° 40' 07.44"	Картометрический метод	5.00	–
2969	380949.33	1262774.04	052° 16' 23.18"	038° 40' 07.62"	Картометрический метод	5.00	–
2970	380953.71	1262780.66	052° 16' 23.33"	038° 40' 07.97"	Картометрический метод	5.00	–
2971	380955.38	1262788.46	052° 16' 23.38"	038° 40' 08.38"	Картометрический метод	5.00	–
2972	380959.01	1262795.41	052° 16' 23.50"	038° 40' 08.75"	Картометрический метод	5.00	–
2973	380963.92	1262798.60	052° 16' 23.65"	038° 40' 08.92"	Картометрический метод	5.00	–
2974	380973.33	1262798.80	052° 16' 23.96"	038° 40' 08.93"	Картометрический метод	5.00	–
2975	381004.78	1262797.50	052° 16' 24.98"	038° 40' 08.87"	Картометрический	5.00	–

					метод		
2976	381013.84	1262794.44	052° 16' 25.27"	038° 40' 08.71"	Картометрический метод	5.00	–
2977	381021.92	1262788.20	052° 16' 25.53"	038° 40' 08.38"	Картометрический метод	5.00	–
2978	381029.22	1262777.13	052° 16' 25.77"	038° 40' 07.80"	Картометрический метод	5.00	–
2979	381035.22	1262766.78	052° 16' 25.96"	038° 40' 07.25"	Картометрический метод	5.00	–
2980	381044.29	1262755.16	052° 16' 26.26"	038° 40' 06.64"	Картометрический метод	5.00	–
2981	381047.29	1262745.09	052° 16' 26.36"	038° 40' 06.11"	Картометрический метод	5.00	–
2982	381042.66	1262707.05	052° 16' 26.21"	038° 40' 04.10"	Картометрический метод	5.00	–
2983	381040.39	1262700.69	052° 16' 26.14"	038° 40' 03.77"	Картометрический метод	5.00	–
2984	381031.58	1262693.79	052° 16' 25.85"	038° 40' 03.40"	Картометрический метод	5.00	–
2985	381028.50	1262686.53	052° 16' 25.75"	038° 40' 03.02"	Картометрический метод	5.00	–
2986	381029.68	1262678.54	052° 16' 25.79"	038° 40' 02.60"	Картометрический метод	5.00	–
2987	381044.84	1262647.88	052° 16' 26.29"	038° 40' 00.98"	Картометрический метод	5.00	–
2988	381048.55	1262635.91	052° 16' 26.41"	038° 40' 00.35"	Картометрический метод	5.00	–
2989	381052.19	1262614.71	052° 16' 26.53"	038° 39' 59.23"	Картометрический метод	5.00	–
2990	381058.28	1262603.45	052° 16' 26.72"	038° 39' 58.64"	Картометрический метод	5.00	–
2991	381063.72	1262598.37	052° 16' 26.90"	038° 39' 58.37"	Картометрический метод	5.00	–
2992	381067.08	1262591.02	052° 16' 27.01"	038° 39' 57.98"	Картометрический метод	5.00	–
2993	381066.81	1262578.23	052° 16' 27.00"	038° 39' 57.31"	Картометрический метод	5.00	–
2994	381060.98	1262565.99	052° 16' 26.81"	038° 39' 56.66"	Картометрический метод	5.00	–
2995	381050.68	1262559.13	052° 16' 26.48"	038° 39' 56.30"	Картометрический метод	5.00	–
2996	381040.14	1262555.69	052° 16' 26.14"	038° 39' 56.12"	Картометрический метод	5.00	–
2997	381010.28	1262553.02	052° 16' 25.17"	038° 39' 55.97"	Картометрический метод	5.00	–
2998	381001.90	1262549.11	052° 16' 24.90"	038° 39' 55.77"	Картометрический метод	5.00	–
2999	380968.41	1262494.62	052° 16' 23.82"	038° 39' 52.89"	Картометрический метод	5.00	–
3000	380964.65	1262484.37	052° 16' 23.70"	038° 39' 52.35"	Картометрический метод	5.00	–
3001	380953.91	1262443.42	052° 16' 23.36"	038° 39' 50.18"	Картометрический метод	5.00	–
3002	380953.26	1262434.37	052° 16' 23.34"	038° 39' 49.71"	Картометрический метод	5.00	–
3003	380957.34	1262422.96	052° 16' 23.47"	038° 39' 49.11"	Картометрический метод	5.00	–
3004	380977.02	1262408.17	052° 16' 24.11"	038° 39' 48.33"	Картометрический метод	5.00	–
3005	380984.37	1262405.63	052° 16' 24.35"	038° 39' 48.20"	Картометрический метод	5.00	–
3006	381008.80	1262407.53	052° 16' 25.14"	038° 39' 48.30"	Картометрический метод	5.00	–
3007	381025.32	1262407.08	052° 16' 25.67"	038° 39' 48.28"	Картометрический метод	5.00	–
3008	381046.75	1262404.72	052° 16' 26.37"	038° 39' 48.16"	Картометрический метод	5.00	–
3009	381060.82	1262406.35	052° 16' 26.82"	038° 39' 48.24"	Картометрический метод	5.00	–
3010	381069.44	1262408.98	052° 16' 27.10"	038° 39' 48.38"	Картометрический метод	5.00	–
3011	381088.94	1262418.24	052° 16' 27.73"	038° 39' 48.87"	Картометрический метод	5.00	–
3012	381098.34	1262420.08	052° 16' 28.03"	038° 39' 48.97"	Картометрический метод	5.00	–
3013	381134.43	1262416.60	052° 16' 29.20"	038° 39' 48.79"	Картометрический метод	5.00	–

3014	381142.15	1262418.79	052° 16' 29.45"	038° 39' 48.91"	Картометрический метод	5.00	–
3015	381150.50	1262428.47	052° 16' 29.72"	038° 39' 49.42"	Картометрический метод	5.00	–
3016	381174.62	1262468.90	052° 16' 30.50"	038° 39' 51.56"	Картометрический метод	5.00	–
3017	381196.02	1262495.99	052° 16' 31.19"	038° 39' 52.99"	Картометрический метод	5.00	–
3018	381212.56	1262514.01	052° 16' 31.72"	038° 39' 53.94"	Картометрический метод	5.00	–
3019	381227.07	1262530.56	052° 16' 32.19"	038° 39' 54.82"	Картометрический метод	5.00	–
3020	381253.92	1262569.43	052° 16' 33.06"	038° 39' 56.87"	Картометрический метод	5.00	–
3021	381263.90	1262577.49	052° 16' 33.38"	038° 39' 57.30"	Картометрический метод	5.00	–
3022	381271.73	1262579.27	052° 16' 33.63"	038° 39' 57.39"	Картометрический метод	5.00	–
3023	381280.15	1262578.48	052° 16' 33.90"	038° 39' 57.35"	Картометрический метод	5.00	–
3024	381287.40	1262575.56	052° 16' 34.14"	038° 39' 57.20"	Картометрический метод	5.00	–
3025	381295.60	1262568.65	052° 16' 34.40"	038° 39' 56.84"	Картометрический метод	5.00	–
3026	381304.19	1262563.97	052° 16' 34.68"	038° 39' 56.59"	Картометрический метод	5.00	–
3027	381344.07	1262563.34	052° 16' 35.97"	038° 39' 56.56"	Картометрический метод	5.00	–
3028	381386.93	1262559.40	052° 16' 37.36"	038° 39' 56.36"	Картометрический метод	5.00	–
3029	381423.14	1262551.09	052° 16' 38.53"	038° 39' 55.93"	Картометрический метод	5.00	–
3030	381443.28	1262551.01	052° 16' 39.18"	038° 39' 55.92"	Картометрический метод	5.00	–
3031	381456.47	1262552.18	052° 16' 39.61"	038° 39' 55.99"	Картометрический метод	5.00	–
3032	381472.39	1262556.39	052° 16' 40.12"	038° 39' 56.21"	Картометрический метод	5.00	–
3033	381532.34	1262592.92	052° 16' 42.06"	038° 39' 58.15"	Картометрический метод	5.00	–
3034	381547.40	1262603.46	052° 16' 42.55"	038° 39' 58.70"	Картометрический метод	5.00	–
3035	381579.09	1262630.47	052° 16' 43.57"	038° 40' 00.13"	Картометрический метод	5.00	–
3036	381600.71	1262652.32	052° 16' 44.27"	038° 40' 01.29"	Картометрический метод	5.00	–
3037	381602.27	1262659.81	052° 16' 44.32"	038° 40' 01.68"	Картометрический метод	5.00	–
3038	381593.61	1262695.09	052° 16' 44.04"	038° 40' 03.54"	Картометрический метод	5.00	–
3039	381593.76	1262710.86	052° 16' 44.04"	038° 40' 04.38"	Картометрический метод	5.00	–
3040	381606.51	1262742.37	052° 16' 44.45"	038° 40' 06.04"	Картометрический метод	5.00	–
3041	381607.60	1262750.70	052° 16' 44.48"	038° 40' 06.48"	Картометрический метод	5.00	–
3042	381607.11	1262760.50	052° 16' 44.47"	038° 40' 07.00"	Картометрический метод	5.00	–
3043	381609.37	1262770.34	052° 16' 44.54"	038° 40' 07.52"	Картометрический метод	5.00	–
3044	381614.17	1262782.03	052° 16' 44.69"	038° 40' 08.13"	Картометрический метод	5.00	–
3045	381620.93	1262790.79	052° 16' 44.91"	038° 40' 08.60"	Картометрический метод	5.00	–
3046	381626.39	1262793.13	052° 16' 45.09"	038° 40' 08.72"	Картометрический метод	5.00	–
3047	381635.13	1262794.69	052° 16' 45.37"	038° 40' 08.80"	Картометрический метод	5.00	–
3048	381685.55	1262786.41	052° 16' 47.00"	038° 40' 08.37"	Картометрический метод	5.00	–
3049	381709.05	1262779.00	052° 16' 47.76"	038° 40' 07.99"	Картометрический метод	5.00	–
3050	381727.23	1262770.18	052° 16' 48.35"	038° 40' 07.52"	Картометрический метод	5.00	–
3051	381732.39	1262765.34	052° 16' 48.52"	038° 40' 07.27"	Картометрический метод	5.00	–
3052	381737.54	1262755.35	052° 16' 48.69"	038° 40' 06.74"	Картометрический	5.00	–

					метод		
3053	381744.72	1262747.58	052° 16' 48.92"	038° 40' 06.33"	Картометрический метод	5.00	–
3054	381753.97	1262740.40	052° 16' 49.22"	038° 40' 05.96"	Картометрический метод	5.00	–
3055	381794.91	1262716.99	052° 16' 50.55"	038° 40' 04.73"	Картометрический метод	5.00	–
3056	381821.28	1262705.96	052° 16' 51.40"	038° 40' 04.15"	Картометрический метод	5.00	–
3057	381838.85	1262696.50	052° 16' 51.97"	038° 40' 03.65"	Картометрический метод	5.00	–
3058	381846.19	1262696.97	052° 16' 52.21"	038° 40' 03.68"	Картометрический метод	5.00	–
3059	381864.80	1262708.47	052° 16' 52.81"	038° 40' 04.29"	Картометрический метод	5.00	–
3060	381869.83	1262710.33	052° 16' 52.97"	038° 40' 04.39"	Картометрический метод	5.00	–
3061	381876.13	1262710.55	052° 16' 53.17"	038° 40' 04.40"	Картометрический метод	5.00	–
3062	381884.12	1262706.33	052° 16' 53.43"	038° 40' 04.18"	Картометрический метод	5.00	–
3063	381905.70	1262687.75	052° 16' 54.13"	038° 40' 03.20"	Картометрический метод	5.00	–
3064	381911.78	1262685.26	052° 16' 54.33"	038° 40' 03.07"	Картометрический метод	5.00	–
3065	381936.57	1262682.07	052° 16' 55.13"	038° 40' 02.90"	Картометрический метод	5.00	–
3066	381955.95	1262675.42	052° 16' 55.76"	038° 40' 02.55"	Картометрический метод	5.00	–
3067	381990.11	1262654.58	052° 16' 56.87"	038° 40' 01.46"	Картометрический метод	5.00	–
3068	381995.42	1262649.82	052° 16' 57.04"	038° 40' 01.21"	Картометрический метод	5.00	–
3069	382003.77	1262638.11	052° 16' 57.31"	038° 40' 00.59"	Картометрический метод	5.00	–
3070	382014.46	1262607.75	052° 16' 57.66"	038° 39' 58.99"	Картометрический метод	5.00	–
3071	382019.35	1262599.83	052° 16' 57.82"	038° 39' 58.58"	Картометрический метод	5.00	–
3072	382045.61	1262571.93	052° 16' 58.67"	038° 39' 57.11"	Картометрический метод	5.00	–
3073	382051.23	1262569.82	052° 16' 58.85"	038° 39' 57.00"	Картометрический метод	5.00	–
3074	382059.27	1262570.21	052° 16' 59.11"	038° 39' 57.02"	Картометрический метод	5.00	–
3075	382086.04	1262584.10	052° 16' 59.98"	038° 39' 57.76"	Картометрический метод	5.00	–
3076	382091.27	1262585.04	052° 17' 00.15"	038° 39' 57.81"	Картометрический метод	5.00	–
3077	382097.51	1262583.01	052° 17' 00.35"	038° 39' 57.70"	Картометрический метод	5.00	–
3078	382121.40	1262554.05	052° 17' 01.12"	038° 39' 56.17"	Картометрический метод	5.00	–
3079	382144.53	1262520.56	052° 17' 01.87"	038° 39' 54.41"	Картометрический метод	5.00	–
3080	382161.64	1262502.78	052° 17' 02.43"	038° 39' 53.48"	Картометрический метод	5.00	–
3081	382188.76	1262485.99	052° 17' 03.31"	038° 39' 52.59"	Картометрический метод	5.00	–
3082	382212.51	1262469.49	052° 17' 04.08"	038° 39' 51.73"	Картометрический метод	5.00	–
3083	382217.76	1262464.85	052° 17' 04.25"	038° 39' 51.48"	Картометрический метод	5.00	–
3084	382232.00	1262447.43	052° 17' 04.71"	038° 39' 50.56"	Картометрический метод	5.00	–
3085	382240.80	1262441.33	052° 17' 04.99"	038° 39' 50.24"	Картометрический метод	5.00	–
3086	382249.75	1262436.44	052° 17' 05.28"	038° 39' 49.99"	Картометрический метод	5.00	–
3087	382254.96	1262431.05	052° 17' 05.45"	038° 39' 49.70"	Картометрический метод	5.00	–
3088	382262.28	1262414.65	052° 17' 05.69"	038° 39' 48.84"	Картометрический метод	5.00	–
3089	382270.01	1262403.19	052° 17' 05.94"	038° 39' 48.24"	Картометрический метод	5.00	–
3090	382276.33	1262393.81	052° 17' 06.15"	038° 39' 47.74"	Картометрический метод	5.00	–

3091	382285.62	1262376.48	052° 17' 06.45"	038° 39' 46.83"	Картометрический метод	5.00	–
3092	382290.39	1262372.79	052° 17' 06.60"	038° 39' 46.63"	Картометрический метод	5.00	–
3093	382297.80	1262371.10	052° 17' 06.84"	038° 39' 46.55"	Картометрический метод	5.00	–
3094	382306.63	1262367.36	052° 17' 07.13"	038° 39' 46.35"	Картометрический метод	5.00	–
3095	382318.17	1262360.01	052° 17' 07.50"	038° 39' 45.96"	Картометрический метод	5.00	–
3096	382343.86	1262348.88	052° 17' 08.34"	038° 39' 45.38"	Картометрический метод	5.00	–
3097	382352.59	1262347.53	052° 17' 08.62"	038° 39' 45.31"	Картометрический метод	5.00	–
3098	382369.68	1262347.84	052° 17' 09.17"	038° 39' 45.33"	Картометрический метод	5.00	–
3099	382396.67	1262351.19	052° 17' 10.04"	038° 39' 45.51"	Картометрический метод	5.00	–
3100	382460.30	1262373.99	052° 17' 12.10"	038° 39' 46.72"	Картометрический метод	5.00	–
3101	382472.40	1262376.48	052° 17' 12.49"	038° 39' 46.85"	Картометрический метод	5.00	–
3102	382502.14	1262378.73	052° 17' 13.45"	038° 39' 46.98"	Картометрический метод	5.00	–
3103	382526.86	1262374.58	052° 17' 14.25"	038° 39' 46.76"	Картометрический метод	5.00	–
3104	382545.30	1262374.77	052° 17' 14.85"	038° 39' 46.77"	Картометрический метод	5.00	–
3105	382560.06	1262372.94	052° 17' 15.33"	038° 39' 46.68"	Картометрический метод	5.00	–
3106	382569.03	1262373.28	052° 17' 15.62"	038° 39' 46.70"	Картометрический метод	5.00	–
3107	382611.18	1262378.98	052° 17' 16.98"	038° 39' 47.00"	Картометрический метод	5.00	–
3108	382627.33	1262379.53	052° 17' 17.50"	038° 39' 47.03"	Картометрический метод	5.00	–
3109	382640.60	1262378.43	052° 17' 17.93"	038° 39' 46.98"	Картометрический метод	5.00	–
3110	382651.06	1262376.17	052° 17' 18.27"	038° 39' 46.86"	Картометрический метод	5.00	–
3111	382681.90	1262365.52	052° 17' 19.27"	038° 39' 46.30"	Картометрический метод	5.00	–
3112	382689.72	1262360.86	052° 17' 19.52"	038° 39' 46.06"	Картометрический метод	5.00	–
3113	382717.06	1262337.49	052° 17' 20.41"	038° 39' 44.83"	Картометрический метод	5.00	–
3114	382724.22	1262329.99	052° 17' 20.64"	038° 39' 44.43"	Картометрический метод	5.00	–
3115	382734.24	1262314.89	052° 17' 20.97"	038° 39' 43.64"	Картометрический метод	5.00	–
3116	382735.12	1262310.14	052° 17' 21.00"	038° 39' 43.39"	Картометрический метод	5.00	–
3117	382732.09	1262296.04	052° 17' 20.90"	038° 39' 42.64"	Картометрический метод	5.00	–
3118	382732.51	1262286.15	052° 17' 20.91"	038° 39' 42.12"	Картометрический метод	5.00	–
3119	382734.33	1262279.07	052° 17' 20.97"	038° 39' 41.75"	Картометрический метод	5.00	–
3120	382740.23	1262271.26	052° 17' 21.17"	038° 39' 41.34"	Картометрический метод	5.00	–
3121	382742.78	1262264.54	052° 17' 21.25"	038° 39' 40.98"	Картометрический метод	5.00	–
3122	382745.14	1262255.19	052° 17' 21.33"	038° 39' 40.49"	Картометрический метод	5.00	–
3123	382747.95	1262250.65	052° 17' 21.42"	038° 39' 40.25"	Картометрический метод	5.00	–
3124	382754.67	1262246.05	052° 17' 21.63"	038° 39' 40.01"	Картометрический метод	5.00	–
3125	382758.88	1262241.44	052° 17' 21.77"	038° 39' 39.77"	Картометрический метод	5.00	–
3126	382767.52	1262228.73	052° 17' 22.05"	038° 39' 39.10"	Картометрический метод	5.00	–
3127	382773.37	1262214.52	052° 17' 22.24"	038° 39' 38.35"	Картометрический метод	5.00	–
3128	382792.35	1262183.33	052° 17' 22.86"	038° 39' 36.70"	Картометрический метод	5.00	–
3129	382839.13	1262148.34	052° 17' 24.38"	038° 39' 34.86"	Картометрический	5.00	–

					метод		
3130	382845.68	1262145.05	052° 17' 24.59"	038° 39' 34.69"	Картометрический метод	5.00	–
3131	382849.42	1262141.43	052° 17' 24.71"	038° 39' 34.50"	Картометрический метод	5.00	–
3132	382854.29	1262133.19	052° 17' 24.87"	038° 39' 34.07"	Картометрический метод	5.00	–
3133	382856.37	1262126.52	052° 17' 24.93"	038° 39' 33.72"	Картометрический метод	5.00	–
3134	382858.23	1262109.84	052° 17' 25.00"	038° 39' 32.84"	Картометрический метод	5.00	–
3135	382862.39	1262099.05	052° 17' 25.13"	038° 39' 32.27"	Картометрический метод	5.00	–
3136	382862.82	1262082.69	052° 17' 25.15"	038° 39' 31.40"	Картометрический метод	5.00	–
3137	382857.17	1262068.58	052° 17' 24.97"	038° 39' 30.66"	Картометрический метод	5.00	–
3138	382857.43	1262062.24	052° 17' 24.97"	038° 39' 30.32"	Картометрический метод	5.00	–
3139	382864.77	1262039.77	052° 17' 25.21"	038° 39' 29.14"	Картометрический метод	5.00	–
3140	382864.92	1262034.69	052° 17' 25.22"	038° 39' 28.87"	Картометрический метод	5.00	–
3141	382861.72	1262023.69	052° 17' 25.12"	038° 39' 28.29"	Картометрический метод	5.00	–
3142	382855.29	1262013.28	052° 17' 24.91"	038° 39' 27.74"	Картометрический метод	5.00	–
3143	382847.06	1262006.79	052° 17' 24.64"	038° 39' 27.40"	Картометрический метод	5.00	–
3144	382810.21	1261991.84	052° 17' 23.45"	038° 39' 26.60"	Картометрический метод	5.00	–
3145	382802.70	1261990.33	052° 17' 23.21"	038° 39' 26.52"	Картометрический метод	5.00	–
3146	382789.41	1261990.70	052° 17' 22.78"	038° 39' 26.54"	Картометрический метод	5.00	–
3147	382782.81	1261989.03	052° 17' 22.57"	038° 39' 26.45"	Картометрический метод	5.00	–
3148	382771.65	1261982.16	052° 17' 22.21"	038° 39' 26.09"	Картометрический метод	5.00	–
3149	382745.11	1261969.52	052° 17' 21.35"	038° 39' 25.42"	Картометрический метод	5.00	–
3150	382725.99	1261952.22	052° 17' 20.73"	038° 39' 24.50"	Картометрический метод	5.00	–
3151	382714.44	1261945.71	052° 17' 20.36"	038° 39' 24.16"	Картометрический метод	5.00	–
3152	382698.60	1261940.40	052° 17' 19.84"	038° 39' 23.88"	Картометрический метод	5.00	–
3153	382671.82	1261927.29	052° 17' 18.98"	038° 39' 23.18"	Картометрический метод	5.00	–
3154	382656.06	1261917.93	052° 17' 18.47"	038° 39' 22.68"	Картометрический метод	5.00	–
3155	382615.55	1261895.21	052° 17' 17.16"	038° 39' 21.48"	Картометрический метод	5.00	–
3156	382601.65	1261885.61	052° 17' 16.71"	038° 39' 20.97"	Картометрический метод	5.00	–
3157	382591.31	1261876.31	052° 17' 16.38"	038° 39' 20.48"	Картометрический метод	5.00	–
3158	382581.91	1261865.71	052° 17' 16.08"	038° 39' 19.92"	Картометрический метод	5.00	–
3159	382574.37	1261850.11	052° 17' 15.83"	038° 39' 19.10"	Картометрический метод	5.00	–
3160	382571.37	1261824.26	052° 17' 15.74"	038° 39' 17.73"	Картометрический метод	5.00	–
3161	382569.34	1261817.86	052° 17' 15.67"	038° 39' 17.39"	Картометрический метод	5.00	–
3162	382562.86	1261811.07	052° 17' 15.46"	038° 39' 17.04"	Картометрический метод	5.00	–
3163	382551.94	1261803.26	052° 17' 15.11"	038° 39' 16.62"	Картометрический метод	5.00	–
3164	382547.35	1261797.50	052° 17' 14.96"	038° 39' 16.32"	Картометрический метод	5.00	–
3165	382544.64	1261789.99	052° 17' 14.88"	038° 39' 15.92"	Картометрический метод	5.00	–
3166	382542.92	1261779.24	052° 17' 14.82"	038° 39' 15.35"	Картометрический метод	5.00	–
3167	382539.99	1261771.97	052° 17' 14.73"	038° 39' 14.97"	Картометрический метод	5.00	–

3168	382528.44	1261762.60	052° 17' 14.35"	038° 39' 14.47"	Картометрический метод	5.00	–
3169	382525.63	1261757.45	052° 17' 14.26"	038° 39' 14.20"	Картометрический метод	5.00	–
3170	382527.11	1261739.26	052° 17' 14.31"	038° 39' 13.24"	Картометрический метод	5.00	–
3171	382526.10	1261727.71	052° 17' 14.28"	038° 39' 12.63"	Картометрический метод	5.00	–
3172	382522.35	1261715.61	052° 17' 14.16"	038° 39' 11.99"	Картометрический метод	5.00	–
3173	382509.47	1261688.45	052° 17' 13.75"	038° 39' 10.56"	Картометрический метод	5.00	–
3174	382500.93	1261655.13	052° 17' 13.47"	038° 39' 08.80"	Картометрический метод	5.00	–
3175	382499.69	1261633.78	052° 17' 13.43"	038° 39' 07.67"	Картометрический метод	5.00	–
3176	382498.41	1261629.67	052° 17' 13.39"	038° 39' 07.46"	Картометрический метод	5.00	–
3177	382496.04	1261627.05	052° 17' 13.32"	038° 39' 07.32"	Картометрический метод	5.00	–
3178	382488.71	1261626.63	052° 17' 13.08"	038° 39' 07.30"	Картометрический метод	5.00	–
3179	382482.39	1261624.27	052° 17' 12.87"	038° 39' 07.17"	Картометрический метод	5.00	–
3180	382480.85	1261620.01	052° 17' 12.82"	038° 39' 06.95"	Картометрический метод	5.00	–
3181	382483.56	1261602.52	052° 17' 12.91"	038° 39' 06.02"	Картометрический метод	5.00	–
3182	382481.80	1261596.42	052° 17' 12.86"	038° 39' 05.70"	Картометрический метод	5.00	–
3183	382470.36	1261579.12	052° 17' 12.49"	038° 39' 04.79"	Картометрический метод	5.00	–
3184	382466.44	1261574.98	052° 17' 12.36"	038° 39' 04.57"	Картометрический метод	5.00	–
3185	382459.68	1261570.42	052° 17' 12.14"	038° 39' 04.33"	Картометрический метод	5.00	–
3186	382456.87	1261565.60	052° 17' 12.05"	038° 39' 04.07"	Картометрический метод	5.00	–
3187	382452.44	1261551.30	052° 17' 11.91"	038° 39' 03.32"	Картометрический метод	5.00	–
3188	382445.32	1261535.63	052° 17' 11.68"	038° 39' 02.49"	Картометрический метод	5.00	–
3189	382432.05	1261513.38	052° 17' 11.25"	038° 39' 01.31"	Картометрический метод	5.00	–
3190	382423.30	1261501.05	052° 17' 10.97"	038° 39' 00.66"	Картометрический метод	5.00	–
3191	382412.28	1261491.36	052° 17' 10.62"	038° 39' 00.15"	Картометрический метод	5.00	–
3192	382397.26	1261481.72	052° 17' 10.13"	038° 38' 59.64"	Картометрический метод	5.00	–
3193	382388.18	1261471.31	052° 17' 09.84"	038° 38' 59.09"	Картометрический метод	5.00	–
3194	382376.52	1261450.16	052° 17' 09.46"	038° 38' 57.97"	Картометрический метод	5.00	–
3195	382377.42	1261445.01	052° 17' 09.49"	038° 38' 57.70"	Картометрический метод	5.00	–
3196	382379.96	1261442.37	052° 17' 09.57"	038° 38' 57.56"	Картометрический метод	5.00	–
3197	382384.62	1261440.61	052° 17' 09.72"	038° 38' 57.47"	Картометрический метод	5.00	–
3198	382412.14	1261436.81	052° 17' 10.62"	038° 38' 57.27"	Картометрический метод	5.00	–
3199	382418.98	1261431.08	052° 17' 10.84"	038° 38' 56.97"	Картометрический метод	5.00	–
3200	382422.50	1261423.71	052° 17' 10.95"	038° 38' 56.58"	Картометрический метод	5.00	–
3201	382422.79	1261416.82	052° 17' 10.96"	038° 38' 56.22"	Картометрический метод	5.00	–
3202	382420.20	1261406.28	052° 17' 10.88"	038° 38' 55.66"	Картометрический метод	5.00	–
3203	382419.88	1261399.52	052° 17' 10.87"	038° 38' 55.31"	Картометрический метод	5.00	–
3204	382423.46	1261385.00	052° 17' 10.99"	038° 38' 54.54"	Картометрический метод	5.00	–
3205	382423.93	1261378.08	052° 17' 11.00"	038° 38' 54.18"	Картометрический метод	5.00	–
3206	382422.40	1261362.75	052° 17' 10.95"	038° 38' 53.37"	Картометрический	5.00	–

					метод		
3207	382424.52	1261354.21	052° 17' 11.02"	038° 38' 52.92"	Картометрический метод	5.00	–
3208	382431.21	1261340.70	052° 17' 11.24"	038° 38' 52.20"	Картометрический метод	5.00	–
3209	382443.99	1261314.91	052° 17' 11.65"	038° 38' 50.85"	Картометрический метод	5.00	–
3210	382445.87	1261306.41	052° 17' 11.72"	038° 38' 50.40"	Картометрический метод	5.00	–
3211	382445.65	1261289.78	052° 17' 11.71"	038° 38' 49.52"	Картометрический метод	5.00	–
3212	382443.54	1261284.58	052° 17' 11.64"	038° 38' 49.25"	Картометрический метод	5.00	–
3213	382438.92	1261282.10	052° 17' 11.49"	038° 38' 49.11"	Картометрический метод	5.00	–
3214	382431.54	1261281.70	052° 17' 11.25"	038° 38' 49.09"	Картометрический метод	5.00	–
3215	382426.36	1261279.01	052° 17' 11.09"	038° 38' 48.95"	Картометрический метод	5.00	–
3216	382418.26	1261269.93	052° 17' 10.83"	038° 38' 48.47"	Картометрический метод	5.00	–
3217	382414.76	1261267.86	052° 17' 10.71"	038° 38' 48.36"	Картометрический метод	5.00	–
3218	382405.09	1261267.18	052° 17' 10.40"	038° 38' 48.32"	Картометрический метод	5.00	–
3219	382399.57	1261264.24	052° 17' 10.22"	038° 38' 48.17"	Картометрический метод	5.00	–
3220	382390.00	1261249.88	052° 17' 09.91"	038° 38' 47.41"	Картометрический метод	5.00	–
3221	382380.92	1261241.13	052° 17' 09.62"	038° 38' 46.95"	Картометрический метод	5.00	–
3222	382378.94	1261236.53	052° 17' 09.56"	038° 38' 46.70"	Картометрический метод	5.00	–
3223	382378.98	1261229.93	052° 17' 09.56"	038° 38' 46.35"	Картометрический метод	5.00	–
3224	382382.12	1261219.05	052° 17' 09.66"	038° 38' 45.78"	Картометрический метод	5.00	–
3225	382382.16	1261212.97	052° 17' 09.66"	038° 38' 45.46"	Картометрический метод	5.00	–
3226	382379.28	1261208.51	052° 17' 09.57"	038° 38' 45.22"	Картометрический метод	5.00	–
3227	382369.37	1261201.17	052° 17' 09.25"	038° 38' 44.84"	Картометрический метод	5.00	–
3228	382346.66	1261187.04	052° 17' 08.52"	038° 38' 44.09"	Картометрический метод	5.00	–
3229	382335.59	1261184.86	052° 17' 08.16"	038° 38' 43.97"	Картометрический метод	5.00	–
3230	382325.22	1261184.28	052° 17' 07.82"	038° 38' 43.94"	Картометрический метод	5.00	–
3231	382305.87	1261187.50	052° 17' 07.20"	038° 38' 44.11"	Картометрический метод	5.00	–
3232	382295.44	1261186.98	052° 17' 06.86"	038° 38' 44.08"	Картометрический метод	5.00	–
3233	382273.82	1261180.69	052° 17' 06.16"	038° 38' 43.74"	Картометрический метод	5.00	–
3234	382263.38	1261175.80	052° 17' 05.82"	038° 38' 43.49"	Картометрический метод	5.00	–
3235	382258.97	1261172.21	052° 17' 05.68"	038° 38' 43.30"	Картометрический метод	5.00	–
3236	382255.65	1261171.35	052° 17' 05.57"	038° 38' 43.25"	Картометрический метод	5.00	–
3237	382246.52	1261175.18	052° 17' 05.28"	038° 38' 43.45"	Картометрический метод	5.00	–
3238	382240.82	1261175.00	052° 17' 05.09"	038° 38' 43.44"	Картометрический метод	5.00	–
3239	382230.90	1261170.10	052° 17' 04.77"	038° 38' 43.18"	Картометрический метод	5.00	–
3240	382218.86	1261162.21	052° 17' 04.38"	038° 38' 42.76"	Картометрический метод	5.00	–
3241	382211.86	1261153.72	052° 17' 04.16"	038° 38' 42.31"	Картометрический метод	5.00	–
3242	382206.01	1261149.11	052° 17' 03.97"	038° 38' 42.07"	Картометрический метод	5.00	–
3243	382185.56	1261143.18	052° 17' 03.31"	038° 38' 41.76"	Картометрический метод	5.00	–
3244	382174.24	1261142.32	052° 17' 02.94"	038° 38' 41.71"	Картометрический метод	5.00	–

3245	382166.30	1261143.75	052° 17' 02.68"	038° 38' 41.78"	Картометрический метод	5.00	–
3246	382159.44	1261142.63	052° 17' 02.46"	038° 38' 41.72"	Картометрический метод	5.00	–
3247	382134.53	1261130.19	052° 17' 01.66"	038° 38' 41.06"	Картометрический метод	5.00	–
3248	382102.90	1261118.22	052° 17' 00.63"	038° 38' 40.43"	Картометрический метод	5.00	–
3249	382093.80	1261112.67	052° 17' 00.34"	038° 38' 40.13"	Картометрический метод	5.00	–
3250	382084.07	1261103.22	052° 17' 00.03"	038° 38' 39.64"	Картометрический метод	5.00	–
3251	382078.24	1261100.99	052° 16' 59.84"	038° 38' 39.52"	Картометрический метод	5.00	–
3252	382066.66	1261100.01	052° 16' 59.46"	038° 38' 39.46"	Картометрический метод	5.00	–
3253	382061.66	1261097.53	052° 16' 59.30"	038° 38' 39.33"	Картометрический метод	5.00	–
3254	382055.90	1261092.13	052° 16' 59.12"	038° 38' 39.05"	Картометрический метод	5.00	–
3255	382047.68	1261085.26	052° 16' 58.85"	038° 38' 38.68"	Картометрический метод	5.00	–
3256	382033.09	1261073.54	052° 16' 58.38"	038° 38' 38.06"	Картометрический метод	5.00	–
3257	382021.57	1261060.91	052° 16' 58.01"	038° 38' 37.40"	Картометрический метод	5.00	–
3258	382015.14	1261051.48	052° 16' 57.80"	038° 38' 36.90"	Картометрический метод	5.00	–
3259	382006.66	1261035.15	052° 16' 57.53"	038° 38' 36.04"	Картометрический метод	5.00	–
3260	381999.09	1261029.92	052° 16' 57.28"	038° 38' 35.76"	Картометрический метод	5.00	–
3261	381985.59	1261026.49	052° 16' 56.84"	038° 38' 35.58"	Картометрический метод	5.00	–
3262	381975.91	1261026.26	052° 16' 56.53"	038° 38' 35.56"	Картометрический метод	5.00	–
3263	381965.40	1261028.76	052° 16' 56.19"	038° 38' 35.69"	Картометрический метод	5.00	–
3264	381957.35	1261029.03	052° 16' 55.93"	038° 38' 35.71"	Картометрический метод	5.00	–
3265	381937.64	1261026.85	052° 16' 55.29"	038° 38' 35.59"	Картометрический метод	5.00	–
3266	381915.68	1261018.78	052° 16' 54.58"	038° 38' 35.16"	Картометрический метод	5.00	–
3267	381901.99	1261010.80	052° 16' 54.14"	038° 38' 34.74"	Картометрический метод	5.00	–
3268	381894.63	1261009.36	052° 16' 53.90"	038° 38' 34.66"	Картометрический метод	5.00	–
3269	381884.00	1261010.39	052° 16' 53.56"	038° 38' 34.72"	Картометрический метод	5.00	–
3270	381872.10	1261010.10	052° 16' 53.17"	038° 38' 34.70"	Картометрический метод	5.00	–
3271	381862.87	1261008.04	052° 16' 52.88"	038° 38' 34.59"	Картометрический метод	5.00	–
3272	381851.34	1261003.39	052° 16' 52.50"	038° 38' 34.34"	Картометрический метод	5.00	–
3273	381843.30	1261003.00	052° 16' 52.24"	038° 38' 34.32"	Картометрический метод	5.00	–
3274	381835.57	1261005.18	052° 16' 51.99"	038° 38' 34.43"	Картометрический метод	5.00	–
3275	381830.49	1261009.07	052° 16' 51.83"	038° 38' 34.64"	Картометрический метод	5.00	–
3276	381825.50	1261009.42	052° 16' 51.67"	038° 38' 34.66"	Картометрический метод	5.00	–
3277	381814.56	1261006.15	052° 16' 51.31"	038° 38' 34.48"	Картометрический метод	5.00	–
3278	381807.29	1261004.56	052° 16' 51.08"	038° 38' 34.40"	Картометрический метод	5.00	–
3279	381797.44	1261003.98	052° 16' 50.76"	038° 38' 34.37"	Картометрический метод	5.00	–
3280	381792.34	1261002.51	052° 16' 50.59"	038° 38' 34.29"	Картометрический метод	5.00	–
3281	381782.65	1260993.16	052° 16' 50.28"	038° 38' 33.79"	Картометрический метод	5.00	–
3282	381771.88	1260987.46	052° 16' 49.93"	038° 38' 33.49"	Картометрический метод	5.00	–
3283	381765.39	1260985.88	052° 16' 49.72"	038° 38' 33.41"	Картометрический	5.00	–

					метод		
3284	381754.29	1260985.24	052° 16' 49.36"	038° 38' 33.37"	Картометрический метод	5.00	–
3285	381748.13	1260983.56	052° 16' 49.17"	038° 38' 33.28"	Картометрический метод	5.00	–
3286	381715.45	1260965.06	052° 16' 48.11"	038° 38' 32.30"	Картометрический метод	5.00	–
3287	381709.97	1260958.19	052° 16' 47.93"	038° 38' 31.94"	Картометрический метод	5.00	–
3288	381705.04	1260954.32	052° 16' 47.77"	038° 38' 31.74"	Картометрический метод	5.00	–
3289	381689.79	1260947.62	052° 16' 47.28"	038° 38' 31.38"	Картометрический метод	5.00	–
3290	381670.41	1260930.10	052° 16' 46.66"	038° 38' 30.46"	Картометрический метод	5.00	–
3291	381645.75	1260902.54	052° 16' 45.86"	038° 38' 29.00"	Картометрический метод	5.00	–
3292	381624.13	1260881.70	052° 16' 45.16"	038° 38' 27.90"	Картометрический метод	5.00	–
3293	381609.92	1260872.18	052° 16' 44.70"	038° 38' 27.39"	Картометрический метод	5.00	–
3294	381597.10	1260861.93	052° 16' 44.29"	038° 38' 26.85"	Картометрический метод	5.00	–
3295	381587.56	1260851.43	052° 16' 43.98"	038° 38' 26.30"	Картометрический метод	5.00	–
3296	381577.45	1260842.52	052° 16' 43.65"	038° 38' 25.83"	Картометрический метод	5.00	–
3297	381568.62	1260837.24	052° 16' 43.37"	038° 38' 25.55"	Картометрический метод	5.00	–
3298	381553.98	1260832.14	052° 16' 42.90"	038° 38' 25.28"	Картометрический метод	5.00	–
3299	381549.46	1260828.07	052° 16' 42.75"	038° 38' 25.06"	Картометрический метод	5.00	–
3300	381543.19	1260818.48	052° 16' 42.55"	038° 38' 24.55"	Картометрический метод	5.00	–
3301	381539.99	1260807.94	052° 16' 42.44"	038° 38' 24.00"	Картометрический метод	5.00	–
3302	381527.19	1260777.50	052° 16' 42.03"	038° 38' 22.39"	Картометрический метод	5.00	–
3303	381517.51	1260762.44	052° 16' 41.72"	038° 38' 21.59"	Картометрический метод	5.00	–
3304	381509.17	1260753.30	052° 16' 41.45"	038° 38' 21.11"	Картометрический метод	5.00	–
3305	381506.67	1260747.87	052° 16' 41.37"	038° 38' 20.82"	Картометрический метод	5.00	–
3306	381507.05	1260741.75	052° 16' 41.38"	038° 38' 20.50"	Картометрический метод	5.00	–
3307	381516.55	1260722.75	052° 16' 41.69"	038° 38' 19.50"	Картометрический метод	5.00	–
3308	381521.91	1260707.22	052° 16' 41.87"	038° 38' 18.68"	Картометрический метод	5.00	–
3309	381526.10	1260681.99	052° 16' 42.00"	038° 38' 17.35"	Картометрический метод	5.00	–
3310	381530.93	1260670.65	052° 16' 42.16"	038° 38' 16.75"	Картометрический метод	5.00	–
3311	381531.70	1260663.40	052° 16' 42.19"	038° 38' 16.37"	Картометрический метод	5.00	–
3312	381528.51	1260647.86	052° 16' 42.08"	038° 38' 15.55"	Картометрический метод	5.00	–
3313	381529.45	1260634.04	052° 16' 42.12"	038° 38' 14.82"	Картометрический метод	5.00	–
3314	381534.29	1260622.72	052° 16' 42.27"	038° 38' 14.23"	Картометрический метод	5.00	–
3315	381544.12	1260609.53	052° 16' 42.59"	038° 38' 13.53"	Картометрический метод	5.00	–
3316	381574.28	1260583.92	052° 16' 43.57"	038° 38' 12.18"	Картометрический метод	5.00	–
3317	381580.16	1260580.94	052° 16' 43.76"	038° 38' 12.03"	Картометрический метод	5.00	–
3318	381587.50	1260582.27	052° 16' 44.00"	038° 38' 12.10"	Картометрический метод	5.00	–
3319	381594.93	1260588.54	052° 16' 44.24"	038° 38' 12.43"	Картометрический метод	5.00	–
3320	381598.29	1260595.80	052° 16' 44.34"	038° 38' 12.81"	Картометрический метод	5.00	–
3321	381603.21	1260601.81	052° 16' 44.50"	038° 38' 13.13"	Картометрический метод	5.00	–

3322	381610.27	1260605.46	052° 16' 44.73"	038° 38' 13.32"	Картометрический метод	5.00	–
3323	381627.78	1260606.52	052° 16' 45.30"	038° 38' 13.38"	Картометрический метод	5.00	–
3324	381638.18	1260608.75	052° 16' 45.63"	038° 38' 13.50"	Картометрический метод	5.00	–
3325	381651.84	1260613.90	052° 16' 46.08"	038° 38' 13.77"	Картометрический метод	5.00	–
3326	381661.47	1260615.17	052° 16' 46.39"	038° 38' 13.84"	Картометрический метод	5.00	–
3327	381671.58	1260613.90	052° 16' 46.71"	038° 38' 13.78"	Картометрический метод	5.00	–
3328	381735.51	1260598.06	052° 16' 48.78"	038° 38' 12.95"	Картометрический метод	5.00	–
3329	381743.78	1260594.55	052° 16' 49.05"	038° 38' 12.76"	Картометрический метод	5.00	–
3330	381766.84	1260578.93	052° 16' 49.80"	038° 38' 11.94"	Картометрический метод	5.00	–
3331	381779.49	1260573.58	052° 16' 50.21"	038° 38' 11.66"	Картометрический метод	5.00	–
3332	381789.13	1260571.55	052° 16' 50.52"	038° 38' 11.56"	Картометрический метод	5.00	–
3333	381817.15	1260570.12	052° 16' 51.43"	038° 38' 11.48"	Картометрический метод	5.00	–
3334	381841.44	1260565.99	052° 16' 52.21"	038° 38' 11.27"	Картометрический метод	5.00	–
3335	381850.87	1260561.04	052° 16' 52.52"	038° 38' 11.01"	Картометрический метод	5.00	–
3336	381855.55	1260560.13	052° 16' 52.67"	038° 38' 10.96"	Картометрический метод	5.00	–
3337	381868.23	1260560.58	052° 16' 53.08"	038° 38' 10.99"	Картометрический метод	5.00	–
3338	381871.99	1260558.09	052° 16' 53.20"	038° 38' 10.86"	Картометрический метод	5.00	–
3339	381877.62	1260548.46	052° 16' 53.39"	038° 38' 10.35"	Картометрический метод	5.00	–
3340	381886.41	1260539.32	052° 16' 53.67"	038° 38' 09.87"	Картометрический метод	5.00	–
3341	381891.61	1260533.43	052° 16' 53.84"	038° 38' 09.56"	Картометрический метод	5.00	–
3342	381897.15	1260521.96	052° 16' 54.02"	038° 38' 08.95"	Картометрический метод	5.00	–
3343	381901.67	1260500.79	052° 16' 54.17"	038° 38' 07.84"	Картометрический метод	5.00	–
3344	381902.31	1260490.82	052° 16' 54.19"	038° 38' 07.31"	Картометрический метод	5.00	–
3345	381899.03	1260469.74	052° 16' 54.08"	038° 38' 06.20"	Картометрический метод	5.00	–
3346	381898.32	1260457.49	052° 16' 54.06"	038° 38' 05.55"	Картометрический метод	5.00	–
3347	381900.51	1260395.51	052° 16' 54.14"	038° 38' 02.28"	Картометрический метод	5.00	–
3348	381900.01	1260381.01	052° 16' 54.12"	038° 38' 01.52"	Картометрический метод	5.00	–
3349	381900.90	1260371.94	052° 16' 54.15"	038° 38' 01.04"	Картометрический метод	5.00	–
3350	381909.60	1260346.28	052° 16' 54.43"	038° 37' 59.69"	Картометрический метод	5.00	–
3351	381910.33	1260339.94	052° 16' 54.46"	038° 37' 59.35"	Картометрический метод	5.00	–
3352	381909.64	1260327.92	052° 16' 54.44"	038° 37' 58.72"	Картометрический метод	5.00	–
3353	381911.15	1260319.67	052° 16' 54.49"	038° 37' 58.28"	Картометрический метод	5.00	–
3354	381921.43	1260292.56	052° 16' 54.82"	038° 37' 56.85"	Картометрический метод	5.00	–
3355	381952.02	1260238.16	052° 16' 55.81"	038° 37' 53.99"	Картометрический метод	5.00	–
3356	381960.06	1260228.64	052° 16' 56.07"	038° 37' 53.49"	Картометрический метод	5.00	–
3357	381969.51	1260221.46	052° 16' 56.38"	038° 37' 53.11"	Картометрический метод	5.00	–
3358	381989.72	1260215.76	052° 16' 57.03"	038° 37' 52.81"	Картометрический метод	5.00	–
3359	381996.97	1260210.65	052° 16' 57.27"	038° 37' 52.54"	Картометрический метод	5.00	–
3360	382006.73	1260206.83	052° 16' 57.59"	038° 37' 52.34"	Картометрический	5.00	–

					метод		
3361	382024.91	1260204.83	052° 16' 58.17"	038° 37' 52.24"	Картометрический метод	5.00	–
3362	382031.73	1260201.80	052° 16' 58.39"	038° 37' 52.08"	Картометрический метод	5.00	–
3363	382043.58	1260192.79	052° 16' 58.78"	038° 37' 51.60"	Картометрический метод	5.00	–
3364	382053.18	1260180.95	052° 16' 59.09"	038° 37' 50.98"	Картометрический метод	5.00	–
3365	382065.59	1260151.99	052° 16' 59.49"	038° 37' 49.45"	Картометрический метод	5.00	–
3366	382069.10	1260138.22	052° 16' 59.61"	038° 37' 48.73"	Картометрический метод	5.00	–
3367	382068.56	1260119.15	052° 16' 59.59"	038° 37' 47.72"	Картометрический метод	5.00	–
3368	382064.65	1260091.81	052° 16' 59.47"	038° 37' 46.28"	Картометрический метод	5.00	–
3369	382063.76	1260081.87	052° 16' 59.44"	038° 37' 45.75"	Картометрический метод	5.00	–
3370	382069.42	1260048.49	052° 16' 59.62"	038° 37' 44.00"	Картометрический метод	5.00	–
3371	382073.55	1260040.06	052° 16' 59.76"	038° 37' 43.55"	Картометрический метод	5.00	–
3372	382074.49	1260034.76	052° 16' 59.79"	038° 37' 43.27"	Картометрический метод	5.00	–
3373	382073.32	1260031.17	052° 16' 59.75"	038° 37' 43.08"	Картометрический метод	5.00	–
3374	382069.57	1260026.95	052° 16' 59.63"	038° 37' 42.86"	Картометрический метод	5.00	–
3375	382054.42	1260020.79	052° 16' 59.14"	038° 37' 42.53"	Картометрический метод	5.00	–
3376	382050.68	1260015.56	052° 16' 59.02"	038° 37' 42.26"	Картометрический метод	5.00	–
3377	382049.98	1260008.53	052° 16' 59.00"	038° 37' 41.88"	Картометрический метод	5.00	–
3378	382053.49	1259997.76	052° 16' 59.11"	038° 37' 41.32"	Картометрический метод	5.00	–
3379	382057.79	1259990.09	052° 16' 59.25"	038° 37' 40.91"	Картометрический метод	5.00	–
3380	382057.74	1259986.25	052° 16' 59.25"	038° 37' 40.71"	Картометрический метод	5.00	–
3381	382053.39	1259975.67	052° 16' 59.11"	038° 37' 40.15"	Картометрический метод	5.00	–
3382	382053.66	1259971.13	052° 16' 59.12"	038° 37' 39.91"	Картометрический метод	5.00	–
3383	382059.89	1259961.00	052° 16' 59.32"	038° 37' 39.38"	Картометрический метод	5.00	–
3384	382063.18	1259954.69	052° 16' 59.43"	038° 37' 39.05"	Картометрический метод	5.00	–
3385	382072.30	1259921.11	052° 16' 59.73"	038° 37' 37.28"	Картометрический метод	5.00	–
3386	382080.30	1259903.59	052° 16' 59.99"	038° 37' 36.35"	Картометрический метод	5.00	–
3387	382099.15	1259841.03	052° 17' 00.60"	038° 37' 33.05"	Картометрический метод	5.00	–
3388	382103.52	1259835.02	052° 17' 00.74"	038° 37' 32.74"	Картометрический метод	5.00	–
3389	382111.41	1259830.42	052° 17' 01.00"	038° 37' 32.50"	Картометрический метод	5.00	–
3390	382118.82	1259829.01	052° 17' 01.24"	038° 37' 32.42"	Картометрический метод	5.00	–
3391	382128.81	1259831.59	052° 17' 01.56"	038° 37' 32.56"	Картометрический метод	5.00	–
3392	382178.69	1259857.19	052° 17' 03.17"	038° 37' 33.91"	Картометрический метод	5.00	–
3393	382195.16	1259863.12	052° 17' 03.70"	038° 37' 34.23"	Картометрический метод	5.00	–
3394	382203.35	1259864.21	052° 17' 03.97"	038° 37' 34.29"	Картометрический метод	5.00	–
3395	382223.33	1259863.59	052° 17' 04.62"	038° 37' 34.26"	Картометрический метод	5.00	–
3396	382242.41	1259860.53	052° 17' 05.23"	038° 37' 34.10"	Картометрический метод	5.00	–
3397	382250.73	1259857.58	052° 17' 05.50"	038° 37' 33.94"	Картометрический метод	5.00	–
3398	382266.03	1259845.71	052° 17' 06.00"	038° 37' 33.32"	Картометрический метод	5.00	–

3399	382277.35	1259840.87	052° 17' 06.36"	038° 37' 33.06"	Картометрический метод	5.00	–
3400	382311.92	1259836.50	052° 17' 07.48"	038° 37' 32.84"	Картометрический метод	5.00	–
3401	382331.05	1259831.74	052° 17' 08.10"	038° 37' 32.59"	Картометрический метод	5.00	–
3402	382339.46	1259827.95	052° 17' 08.37"	038° 37' 32.39"	Картометрический метод	5.00	–
3403	382352.68	1259818.97	052° 17' 08.80"	038° 37' 31.92"	Картометрический метод	5.00	–
3404	382360.39	1259815.35	052° 17' 09.05"	038° 37' 31.73"	Картометрический метод	5.00	–
3405	382409.26	1259802.24	052° 17' 10.63"	038° 37' 31.04"	Картометрический метод	5.00	–
3406	382445.94	1259788.50	052° 17' 11.82"	038° 37' 30.32"	Картометрический метод	5.00	–
3407	382460.93	1259780.07	052° 17' 12.31"	038° 37' 29.88"	Картометрический метод	5.00	–
3408	382482.39	1259762.67	052° 17' 13.00"	038° 37' 28.96"	Картометрический метод	5.00	–
3409	382510.96	1259745.96	052° 17' 13.93"	038° 37' 28.08"	Картометрический метод	5.00	–
3410	382518.45	1259743.62	052° 17' 14.17"	038° 37' 27.96"	Картометрический метод	5.00	–
3411	382526.36	1259744.65	052° 17' 14.43"	038° 37' 28.01"	Картометрический метод	5.00	–
3412	382532.65	1259748.12	052° 17' 14.63"	038° 37' 28.20"	Картометрический метод	5.00	–
3413	382538.08	1259755.87	052° 17' 14.80"	038° 37' 28.61"	Картометрический метод	5.00	–
3414	382542.82	1259758.60	052° 17' 14.96"	038° 37' 28.75"	Картометрический метод	5.00	–
3415	382558.58	1259760.59	052° 17' 15.47"	038° 37' 28.86"	Картометрический метод	5.00	–
3416	382570.33	1259764.82	052° 17' 15.85"	038° 37' 29.08"	Картометрический метод	5.00	–
3417	382586.90	1259767.21	052° 17' 16.38"	038° 37' 29.21"	Картометрический метод	5.00	–
3418	382597.63	1259765.71	052° 17' 16.73"	038° 37' 29.13"	Картометрический метод	5.00	–
3419	382614.53	1259759.15	052° 17' 17.28"	038° 37' 28.79"	Картометрический метод	5.00	–
3420	382624.29	1259752.83	052° 17' 17.59"	038° 37' 28.46"	Картометрический метод	5.00	–
3421	382638.73	1259738.55	052° 17' 18.06"	038° 37' 27.70"	Картометрический метод	5.00	–
3422	382645.91	1259729.26	052° 17' 18.30"	038° 37' 27.21"	Картометрический метод	5.00	–
3423	382654.26	1259699.60	052° 17' 18.57"	038° 37' 25.65"	Картометрический метод	5.00	–
3424	382660.97	1259686.64	052° 17' 18.79"	038° 37' 24.97"	Картометрический метод	5.00	–
3425	382663.76	1259678.59	052° 17' 18.88"	038° 37' 24.54"	Картометрический метод	5.00	–
3426	382666.44	1259664.97	052° 17' 18.96"	038° 37' 23.82"	Картометрический метод	5.00	–
3427	382669.52	1259656.87	052° 17' 19.06"	038° 37' 23.40"	Картометрический метод	5.00	–
3428	382677.83	1259641.22	052° 17' 19.33"	038° 37' 22.57"	Картометрический метод	5.00	–
3429	382688.82	1259610.52	052° 17' 19.69"	038° 37' 20.95"	Картометрический метод	5.00	–
3430	382690.73	1259597.71	052° 17' 19.75"	038° 37' 20.28"	Картометрический метод	5.00	–
3431	382690.46	1259577.20	052° 17' 19.75"	038° 37' 19.20"	Картометрический метод	5.00	–
3432	382693.73	1259570.20	052° 17' 19.85"	038° 37' 18.83"	Картометрический метод	5.00	–
3433	382702.17	1259565.30	052° 17' 20.13"	038° 37' 18.57"	Картометрический метод	5.00	–
3434	382715.88	1259563.94	052° 17' 20.57"	038° 37' 18.50"	Картометрический метод	5.00	–
3435	382730.77	1259567.84	052° 17' 21.05"	038° 37' 18.71"	Картометрический метод	5.00	–
3436	382736.21	1259566.30	052° 17' 21.23"	038° 37' 18.63"	Картометрический метод	5.00	–
3437	382758.28	1259549.23	052° 17' 21.94"	038° 37' 17.73"	Картометрический	5.00	–

					метод		
3438	382774.62	1259529.71	052° 17' 22.47"	038° 37' 16.70"	Картометрический метод	5.00	–
3439	382789.01	1259504.52	052° 17' 22.94"	038° 37' 15.37"	Картометрический метод	5.00	–
3440	382791.79	1259493.94	052° 17' 23.03"	038° 37' 14.81"	Картометрический метод	5.00	–
3441	382792.26	1259478.01	052° 17' 23.05"	038° 37' 13.97"	Картометрический метод	5.00	–
3442	382788.82	1259468.33	052° 17' 22.94"	038° 37' 13.46"	Картометрический метод	5.00	–
3443	382775.76	1259456.68	052° 17' 22.51"	038° 37' 12.85"	Картометрический метод	5.00	–
3444	382761.82	1259441.48	052° 17' 22.06"	038° 37' 12.04"	Картометрический метод	5.00	–
3445	382751.98	1259426.18	052° 17' 21.75"	038° 37' 11.23"	Картометрический метод	5.00	–
3446	382736.00	1259395.88	052° 17' 21.23"	038° 37' 09.63"	Картометрический метод	5.00	–
3447	382732.78	1259392.93	052° 17' 21.13"	038° 37' 09.48"	Картометрический метод	5.00	–
3448	382724.34	1259392.67	052° 17' 20.85"	038° 37' 09.46"	Картометрический метод	5.00	–
3449	382722.17	1259389.65	052° 17' 20.78"	038° 37' 09.30"	Картометрический метод	5.00	–
3450	382722.60	1259383.12	052° 17' 20.80"	038° 37' 08.96"	Картометрический метод	5.00	–
3451	382721.05	1259380.17	052° 17' 20.75"	038° 37' 08.80"	Картометрический метод	5.00	–
3452	382712.38	1259376.54	052° 17' 20.47"	038° 37' 08.61"	Картометрический метод	5.00	–
3453	382708.45	1259371.14	052° 17' 20.34"	038° 37' 08.33"	Картометрический метод	5.00	–
3454	382707.94	1259364.53	052° 17' 20.32"	038° 37' 07.98"	Картометрический метод	5.00	–
3455	382709.89	1259355.14	052° 17' 20.39"	038° 37' 07.48"	Картометрический метод	5.00	–
3456	382709.50	1259340.75	052° 17' 20.38"	038° 37' 06.72"	Картометрический метод	5.00	–
3457	382711.21	1259335.49	052° 17' 20.43"	038° 37' 06.45"	Картометрический метод	5.00	–
3458	382718.85	1259328.77	052° 17' 20.68"	038° 37' 06.09"	Картометрический метод	5.00	–
3459	382720.53	1259324.79	052° 17' 20.73"	038° 37' 05.88"	Картометрический метод	5.00	–
3460	382721.78	1259312.54	052° 17' 20.78"	038° 37' 05.24"	Картометрический метод	5.00	–
3461	382721.20	1259298.59	052° 17' 20.76"	038° 37' 04.50"	Картометрический метод	5.00	–
3462	382716.95	1259273.07	052° 17' 20.62"	038° 37' 03.15"	Картометрический метод	5.00	–
3463	382713.89	1259262.97	052° 17' 20.52"	038° 37' 02.62"	Картометрический метод	5.00	–
3464	382707.86	1259251.52	052° 17' 20.33"	038° 37' 02.02"	Картометрический метод	5.00	–
3465	382700.39	1259229.10	052° 17' 20.09"	038° 37' 00.83"	Картометрический метод	5.00	–
3466	382693.76	1259217.24	052° 17' 19.87"	038° 37' 00.21"	Картометрический метод	5.00	–
3467	382684.78	1259205.92	052° 17' 19.58"	038° 36' 59.61"	Картометрический метод	5.00	–
3468	382677.60	1259199.60	052° 17' 19.35"	038° 36' 59.27"	Картометрический метод	5.00	–
3469	382672.76	1259193.04	052° 17' 19.20"	038° 36' 58.93"	Картометрический метод	5.00	–
3470	382672.10	1259185.62	052° 17' 19.18"	038° 36' 58.53"	Картометрический метод	5.00	–
3471	382677.13	1259169.31	052° 17' 19.34"	038° 36' 57.68"	Картометрический метод	5.00	–
3472	382677.52	1259157.45	052° 17' 19.35"	038° 36' 57.05"	Картометрический метод	5.00	–
3473	382671.72	1259141.27	052° 17' 19.17"	038° 36' 56.20"	Картометрический метод	5.00	–
3474	382667.82	1259137.38	052° 17' 19.04"	038° 36' 55.99"	Картометрический метод	5.00	–
3475	382659.13	1259132.30	052° 17' 18.76"	038° 36' 55.72"	Картометрический метод	5.00	–

3476	382656.44	1259128.33	052° 17' 18.67"	038° 36' 55.51"	Картометрический метод	5.00	–
3477	382649.73	1259097.19	052° 17' 18.46"	038° 36' 53.87"	Картометрический метод	5.00	–
3478	382642.55	1259077.99	052° 17' 18.23"	038° 36' 52.85"	Картометрический метод	5.00	–
3479	382641.90	1259073.26	052° 17' 18.21"	038° 36' 52.60"	Картометрический метод	5.00	–
3480	382643.73	1259067.39	052° 17' 18.26"	038° 36' 52.29"	Картометрический метод	5.00	–
3481	382649.11	1259060.66	052° 17' 18.44"	038° 36' 51.94"	Картометрический метод	5.00	–
3482	382650.28	1259053.17	052° 17' 18.48"	038° 36' 51.55"	Картометрический метод	5.00	–
3483	382646.32	1259040.27	052° 17' 18.35"	038° 36' 50.86"	Картометрический метод	5.00	–
3484	382645.52	1259033.96	052° 17' 18.32"	038° 36' 50.53"	Картометрический метод	5.00	–
3485	382646.16	1259024.90	052° 17' 18.35"	038° 36' 50.05"	Картометрический метод	5.00	–
3486	382645.58	1259018.22	052° 17' 18.33"	038° 36' 49.70"	Картометрический метод	5.00	–
3487	382640.73	1258995.39	052° 17' 18.17"	038° 36' 48.50"	Картометрический метод	5.00	–
3488	382631.45	1258928.82	052° 17' 17.88"	038° 36' 44.98"	Картометрический метод	5.00	–
3489	382621.21	1258889.06	052° 17' 17.55"	038° 36' 42.88"	Картометрический метод	5.00	–
3490	382619.45	1258882.20	052° 17' 17.49"	038° 36' 42.52"	Картометрический метод	5.00	–
3491	382617.58	1258859.13	052° 17' 17.43"	038° 36' 41.30"	Картометрический метод	5.00	–
3492	382614.09	1258843.43	052° 17' 17.32"	038° 36' 40.48"	Картометрический метод	5.00	–
3493	382614.10	1258834.91	052° 17' 17.32"	038° 36' 40.03"	Картометрический метод	5.00	–
3494	382617.68	1258815.28	052° 17' 17.44"	038° 36' 38.99"	Картометрический метод	5.00	–
3495	382617.42	1258807.41	052° 17' 17.43"	038° 36' 38.58"	Картометрический метод	5.00	–
3496	382613.99	1258789.98	052° 17' 17.32"	038° 36' 37.66"	Картометрический метод	5.00	–
3497	382609.29	1258774.27	052° 17' 17.17"	038° 36' 36.83"	Картометрический метод	5.00	–
3498	382608.44	1258767.23	052° 17' 17.14"	038° 36' 36.46"	Картометрический метод	5.00	–
3499	382610.79	1258748.69	052° 17' 17.22"	038° 36' 35.48"	Картометрический метод	5.00	–
3500	382608.68	1258734.09	052° 17' 17.15"	038° 36' 34.71"	Картометрический метод	5.00	–
3501	382599.62	1258706.93	052° 17' 16.86"	038° 36' 33.27"	Картометрический метод	5.00	–
3502	382594.08	1258698.11	052° 17' 16.68"	038° 36' 32.81"	Картометрический метод	5.00	–
3503	382584.63	1258687.39	052° 17' 16.37"	038° 36' 32.24"	Картометрический метод	5.00	–
3504	382578.61	1258678.04	052° 17' 16.18"	038° 36' 31.75"	Картометрический метод	5.00	–
3505	382576.60	1258671.42	052° 17' 16.12"	038° 36' 31.40"	Картометрический метод	5.00	–
3506	382575.98	1258660.25	052° 17' 16.10"	038° 36' 30.81"	Картометрический метод	5.00	–
3507	382581.05	1258649.56	052° 17' 16.26"	038° 36' 30.25"	Картометрический метод	5.00	–
3508	382587.92	1258644.25	052° 17' 16.48"	038° 36' 29.97"	Картометрический метод	5.00	–
3509	382597.94	1258627.26	052° 17' 16.81"	038° 36' 29.07"	Картометрический метод	5.00	–
3510	382599.34	1258619.68	052° 17' 16.85"	038° 36' 28.67"	Картометрический метод	5.00	–
3511	382597.21	1258606.63	052° 17' 16.79"	038° 36' 27.98"	Картометрический метод	5.00	–
3512	382593.07	1258596.41	052° 17' 16.65"	038° 36' 27.44"	Картометрический метод	5.00	–
3513	382589.01	1258577.75	052° 17' 16.52"	038° 36' 26.46"	Картометрический метод	5.00	–
3514	382582.53	1258555.74	052° 17' 16.31"	038° 36' 25.30"	Картометрический	5.00	–

					метод		
3515	382573.00	1258536.33	052° 17' 16.01"	038° 36' 24.27"	Картометрический метод	5.00	–
3516	382563.14	1258524.83	052° 17' 15.69"	038° 36' 23.66"	Картометрический метод	5.00	–
3517	382553.34	1258517.26	052° 17' 15.37"	038° 36' 23.26"	Картометрический метод	5.00	–
3518	382522.82	1258505.63	052° 17' 14.38"	038° 36' 22.65"	Картометрический метод	5.00	–
3519	382486.84	1258497.75	052° 17' 13.22"	038° 36' 22.23"	Картометрический метод	5.00	–
3520	382477.20	1258493.88	052° 17' 12.91"	038° 36' 22.02"	Картометрический метод	5.00	–
3521	382460.84	1258482.92	052° 17' 12.38"	038° 36' 21.44"	Картометрический метод	5.00	–
3522	382456.33	1258477.72	052° 17' 12.24"	038° 36' 21.17"	Картометрический метод	5.00	–
3523	382445.12	1258454.04	052° 17' 11.87"	038° 36' 19.92"	Картометрический метод	5.00	–
3524	382438.98	1258443.24	052° 17' 11.68"	038° 36' 19.35"	Картометрический метод	5.00	–
3525	382428.17	1258429.71	052° 17' 11.33"	038° 36' 18.63"	Картометрический метод	5.00	–
3526	382422.99	1258421.26	052° 17' 11.16"	038° 36' 18.19"	Картометрический метод	5.00	–
3527	382422.17	1258410.37	052° 17' 11.13"	038° 36' 17.61"	Картометрический метод	5.00	–
3528	382426.50	1258400.05	052° 17' 11.27"	038° 36' 17.07"	Картометрический метод	5.00	–
3529	382436.44	1258386.04	052° 17' 11.60"	038° 36' 16.33"	Картометрический метод	5.00	–
3530	382437.06	1258381.99	052° 17' 11.62"	038° 36' 16.12"	Картометрический метод	5.00	–
3531	382435.79	1258377.94	052° 17' 11.58"	038° 36' 15.90"	Картометрический метод	5.00	–
3532	382428.46	1258367.40	052° 17' 11.34"	038° 36' 15.35"	Картометрический метод	5.00	–
3533	382405.98	1258345.55	052° 17' 10.61"	038° 36' 14.19"	Картометрический метод	5.00	–
3534	382389.70	1258333.15	052° 17' 10.09"	038° 36' 13.54"	Картометрический метод	5.00	–
3535	382345.95	1258304.49	052° 17' 08.67"	038° 36' 12.02"	Картометрический метод	5.00	–
3536	382337.44	1258300.94	052° 17' 08.40"	038° 36' 11.83"	Картометрический метод	5.00	–
3537	382312.94	1258296.06	052° 17' 07.61"	038° 36' 11.57"	Картометрический метод	5.00	–
3538	382295.45	1258287.16	052° 17' 07.04"	038° 36' 11.10"	Картометрический метод	5.00	–
3539	382268.14	1258275.52	052° 17' 06.16"	038° 36' 10.48"	Картометрический метод	5.00	–
3540	382254.09	1258266.95	052° 17' 05.70"	038° 36' 10.03"	Картометрический метод	5.00	–
3541	382238.32	1258252.98	052° 17' 05.19"	038° 36' 09.29"	Картометрический метод	5.00	–
3542	382209.52	1258217.85	052° 17' 04.26"	038° 36' 07.44"	Картометрический метод	5.00	–
3543	382200.78	1258196.15	052° 17' 03.98"	038° 36' 06.29"	Картометрический метод	5.00	–
3544	382194.89	1258177.20	052° 17' 03.79"	038° 36' 05.29"	Картометрический метод	5.00	–
3545	382191.41	1258161.19	052° 17' 03.68"	038° 36' 04.45"	Картометрический метод	5.00	–
3546	382191.88	1258150.75	052° 17' 03.70"	038° 36' 03.90"	Картометрический метод	5.00	–
3547	382195.12	1258128.95	052° 17' 03.80"	038° 36' 02.75"	Картометрический метод	5.00	–
3548	382194.42	1258120.66	052° 17' 03.78"	038° 36' 02.31"	Картометрический метод	5.00	–
3549	382190.11	1258112.64	052° 17' 03.64"	038° 36' 01.89"	Картометрический метод	5.00	–
3550	382181.19	1258104.13	052° 17' 03.35"	038° 36' 01.44"	Картометрический метод	5.00	–
3551	382172.05	1258100.46	052° 17' 03.06"	038° 36' 01.24"	Картометрический метод	5.00	–
3552	382152.76	1258103.37	052° 17' 02.43"	038° 36' 01.39"	Картометрический метод	5.00	–

3553	382141.62	1258102.54	052° 17' 02.07"	038° 36' 01.35"	Картометрический метод	5.00	–
3554	382134.21	1258098.54	052° 17' 01.83"	038° 36' 01.14"	Картометрический метод	5.00	–
3555	382129.02	1258092.66	052° 17' 01.67"	038° 36' 00.83"	Картометрический метод	5.00	–
3556	382123.13	1258071.21	052° 17' 01.48"	038° 35' 59.69"	Картометрический метод	5.00	–
3557	382114.74	1258050.31	052° 17' 01.21"	038° 35' 58.59"	Картометрический метод	5.00	–
3558	382107.04	1258038.02	052° 17' 00.96"	038° 35' 57.94"	Картометрический метод	5.00	–
3559	382101.89	1258025.61	052° 17' 00.79"	038° 35' 57.29"	Картометрический метод	5.00	–
3560	382097.67	1258003.99	052° 17' 00.66"	038° 35' 56.15"	Картометрический метод	5.00	–
3561	382096.44	1257983.23	052° 17' 00.62"	038° 35' 55.05"	Картометрический метод	5.00	–
3562	382094.47	1257976.98	052° 17' 00.55"	038° 35' 54.72"	Картометрический метод	5.00	–
3563	382087.34	1257969.51	052° 17' 00.32"	038° 35' 54.33"	Картометрический метод	5.00	–
3564	382084.95	1257961.45	052° 17' 00.25"	038° 35' 53.90"	Картометрический метод	5.00	–
3565	382086.70	1257948.87	052° 17' 00.30"	038° 35' 53.24"	Картометрический метод	5.00	–
3566	382094.06	1257934.52	052° 17' 00.54"	038° 35' 52.48"	Картометрический метод	5.00	–
3567	382117.40	1257903.58	052° 17' 01.30"	038° 35' 50.85"	Картометрический метод	5.00	–
3568	382130.22	1257892.22	052° 17' 01.72"	038° 35' 50.25"	Картометрический метод	5.00	–
3569	382152.01	1257869.44	052° 17' 02.42"	038° 35' 49.05"	Картометрический метод	5.00	–
3570	382155.96	1257867.80	052° 17' 02.55"	038° 35' 48.97"	Картометрический метод	5.00	–
3571	382164.13	1257867.40	052° 17' 02.81"	038° 35' 48.95"	Картометрический метод	5.00	–
3572	382168.35	1257865.03	052° 17' 02.95"	038° 35' 48.82"	Картометрический метод	5.00	–
3573	382171.58	1257860.18	052° 17' 03.06"	038° 35' 48.57"	Картометрический метод	5.00	–
3574	382176.51	1257844.08	052° 17' 03.22"	038° 35' 47.72"	Картометрический метод	5.00	–
3575	382176.74	1257836.44	052° 17' 03.22"	038° 35' 47.31"	Картометрический метод	5.00	–
3576	382174.24	1257827.20	052° 17' 03.14"	038° 35' 46.83"	Картометрический метод	5.00	–
3577	382165.81	1257810.10	052° 17' 02.87"	038° 35' 45.92"	Картометрический метод	5.00	–
3578	382166.11	1257805.57	052° 17' 02.88"	038° 35' 45.68"	Картометрический метод	5.00	–
3579	382168.54	1257800.35	052° 17' 02.96"	038° 35' 45.41"	Картометрический метод	5.00	–
3580	382177.28	1257793.09	052° 17' 03.24"	038° 35' 45.03"	Картометрический метод	5.00	–
3581	382183.29	1257783.73	052° 17' 03.44"	038° 35' 44.53"	Картометрический метод	5.00	–
3582	382200.39	1257732.13	052° 17' 03.99"	038° 35' 41.81"	Картометрический метод	5.00	–
3583	382213.74	1257665.67	052° 17' 04.43"	038° 35' 38.31"	Картометрический метод	5.00	–
3584	382214.98	1257645.65	052° 17' 04.47"	038° 35' 37.25"	Картометрический метод	5.00	–
3585	382212.64	1257624.42	052° 17' 04.40"	038° 35' 36.13"	Картометрический метод	5.00	–
3586	382202.88	1257583.76	052° 17' 04.08"	038° 35' 33.99"	Картометрический метод	5.00	–
3587	382186.33	1257504.28	052° 17' 03.55"	038° 35' 29.79"	Картометрический метод	5.00	–
3588	382185.69	1257493.57	052° 17' 03.53"	038° 35' 29.23"	Картометрический метод	5.00	–
3589	382188.52	1257469.48	052° 17' 03.62"	038° 35' 27.96"	Картометрический метод	5.00	–
3590	382191.17	1257463.24	052° 17' 03.71"	038° 35' 27.63"	Картометрический метод	5.00	–
3591	382200.27	1257453.05	052° 17' 04.00"	038° 35' 27.09"	Картометрический	5.00	–

					метод		
3592	382201.64	1257447.61	052° 17' 04.05"	038° 35' 26.80"	Картометрический метод	5.00	–
3593	382201.14	1257441.68	052° 17' 04.03"	038° 35' 26.49"	Картометрический метод	5.00	–
3594	382197.75	1257429.43	052° 17' 03.92"	038° 35' 25.84"	Картометрический метод	5.00	–
3595	382196.65	1257416.65	052° 17' 03.89"	038° 35' 25.17"	Картометрический метод	5.00	–
3596	382197.13	1257374.14	052° 17' 03.91"	038° 35' 22.93"	Картометрический метод	5.00	–
3597	382193.70	1257350.57	052° 17' 03.80"	038° 35' 21.68"	Картометрический метод	5.00	–
3598	382194.84	1257261.71	052° 17' 03.84"	038° 35' 17.00"	Картометрический метод	5.00	–
3599	382195.27	1257174.29	052° 17' 03.85"	038° 35' 12.38"	Картометрический метод	5.00	–
3600	382200.15	1257151.27	052° 17' 04.01"	038° 35' 11.17"	Картометрический метод	5.00	–
3601	382208.95	1257123.23	052° 17' 04.30"	038° 35' 09.69"	Картометрический метод	5.00	–
3602	382209.83	1257117.08	052° 17' 04.33"	038° 35' 09.37"	Картометрический метод	5.00	–
3603	382208.21	1257108.58	052° 17' 04.28"	038° 35' 08.92"	Картометрический метод	5.00	–
3604	382195.53	1257072.89	052° 17' 03.87"	038° 35' 07.04"	Картометрический метод	5.00	–
3605	382194.80	1257067.01	052° 17' 03.84"	038° 35' 06.73"	Картометрический метод	5.00	–
3606	382196.09	1257058.54	052° 17' 03.89"	038° 35' 06.28"	Картометрический метод	5.00	–
3607	382199.99	1257045.82	052° 17' 04.01"	038° 35' 05.61"	Картометрический метод	5.00	–
3608	382207.41	1257027.94	052° 17' 04.25"	038° 35' 04.67"	Картометрический метод	5.00	–
3609	382212.95	1257019.90	052° 17' 04.43"	038° 35' 04.24"	Картометрический метод	5.00	–
3610	382233.28	1257002.67	052° 17' 05.09"	038° 35' 03.33"	Картометрический метод	5.00	–
3611	382247.03	1256995.74	052° 17' 05.54"	038° 35' 02.97"	Картометрический метод	5.00	–
3612	382259.86	1256991.10	052° 17' 05.95"	038° 35' 02.73"	Картометрический метод	5.00	–
3613	382262.95	1256987.20	052° 17' 06.05"	038° 35' 02.52"	Картометрический метод	5.00	–
3614	382268.74	1256966.31	052° 17' 06.24"	038° 35' 01.42"	Картометрический метод	5.00	–
3615	382268.91	1256958.48	052° 17' 06.25"	038° 35' 01.01"	Картометрический метод	5.00	–
3616	382274.65	1256945.40	052° 17' 06.43"	038° 35' 00.32"	Картометрический метод	5.00	–
3617	382280.70	1256937.79	052° 17' 06.63"	038° 34' 59.91"	Картометрический метод	5.00	–
3618	382297.24	1256921.79	052° 17' 07.17"	038° 34' 59.07"	Картометрический метод	5.00	–
3619	382320.11	1256902.04	052° 17' 07.91"	038° 34' 58.03"	Картометрический метод	5.00	–
3620	382337.03	1256882.13	052° 17' 08.45"	038° 34' 56.98"	Картометрический метод	5.00	–
3621	382342.59	1256878.24	052° 17' 08.63"	038° 34' 56.78"	Картометрический метод	5.00	–
3622	382357.34	1256871.68	052° 17' 09.11"	038° 34' 56.43"	Картометрический метод	5.00	–
3623	382364.76	1256865.83	052° 17' 09.35"	038° 34' 56.12"	Картометрический метод	5.00	–
3624	382370.30	1256859.43	052° 17' 09.53"	038° 34' 55.79"	Картометрический метод	5.00	–
3625	382373.47	1256852.68	052° 17' 09.63"	038° 34' 55.43"	Картометрический метод	5.00	–
3626	382377.47	1256850.74	052° 17' 09.76"	038° 34' 55.33"	Картометрический метод	5.00	–
3627	382381.29	1256851.25	052° 17' 09.89"	038° 34' 55.36"	Картометрический метод	5.00	–
3628	382388.45	1256859.46	052° 17' 10.12"	038° 34' 55.79"	Картометрический метод	5.00	–
3629	382392.70	1256868.33	052° 17' 10.26"	038° 34' 56.26"	Картометрический метод	5.00	–

3630	382397.15	1256886.20	052° 17' 10.40"	038° 34' 57.20"	Картометрический метод	5.00	–
3631	382399.73	1256889.56	052° 17' 10.48"	038° 34' 57.38"	Картометрический метод	5.00	–
3632	382406.91	1256891.18	052° 17' 10.71"	038° 34' 57.47"	Картометрический метод	5.00	–
3633	382427.27	1256900.39	052° 17' 11.37"	038° 34' 57.95"	Картометрический метод	5.00	–
3634	382437.74	1256901.81	052° 17' 11.71"	038° 34' 58.03"	Картометрический метод	5.00	–
3635	382448.27	1256901.58	052° 17' 12.05"	038° 34' 58.02"	Картометрический метод	5.00	–
3636	382472.01	1256896.98	052° 17' 12.82"	038° 34' 57.78"	Картометрический метод	5.00	–
3637	382483.29	1256892.18	052° 17' 13.19"	038° 34' 57.52"	Картометрический метод	5.00	–
3638	382514.49	1256869.46	052° 17' 14.20"	038° 34' 56.33"	Картометрический метод	5.00	–
3639	382533.11	1256856.32	052° 17' 14.80"	038° 34' 55.63"	Картометрический метод	5.00	–
3640	382557.00	1256830.70	052° 17' 15.57"	038° 34' 54.29"	Картометрический метод	5.00	–
3641	382563.19	1256828.38	052° 17' 15.77"	038° 34' 54.16"	Картометрический метод	5.00	–
3642	382569.10	1256828.69	052° 17' 15.96"	038° 34' 54.18"	Картометрический метод	5.00	–
3643	382584.32	1256832.19	052° 17' 16.46"	038° 34' 54.37"	Картометрический метод	5.00	–
3644	382589.86	1256831.48	052° 17' 16.64"	038° 34' 54.33"	Картометрический метод	5.00	–
3645	382599.53	1256825.54	052° 17' 16.95"	038° 34' 54.02"	Картометрический метод	5.00	–
3646	382633.95	1256809.60	052° 17' 18.06"	038° 34' 53.18"	Картометрический метод	5.00	–
3647	382645.44	1256805.93	052° 17' 18.44"	038° 34' 52.98"	Картометрический метод	5.00	–
3648	382670.49	1256795.35	052° 17' 19.25"	038° 34' 52.43"	Картометрический метод	5.00	–
3649	382678.37	1256794.88	052° 17' 19.50"	038° 34' 52.40"	Картометрический метод	5.00	–
3650	382686.02	1256797.69	052° 17' 19.75"	038° 34' 52.55"	Картометрический метод	5.00	–
3651	382695.08	1256805.34	052° 17' 20.04"	038° 34' 52.96"	Картометрический метод	5.00	–
3652	382701.48	1256815.41	052° 17' 20.25"	038° 34' 53.49"	Картометрический метод	5.00	–
3653	382705.46	1256829.69	052° 17' 20.38"	038° 34' 54.24"	Картометрический метод	5.00	–
3654	382708.03	1256844.52	052° 17' 20.46"	038° 34' 55.02"	Картометрический метод	5.00	–
3655	382709.36	1256866.76	052° 17' 20.50"	038° 34' 56.20"	Картометрический метод	5.00	–
3656	382715.99	1256911.80	052° 17' 20.71"	038° 34' 58.58"	Картометрический метод	5.00	–
3657	382722.79	1256936.54	052° 17' 20.93"	038° 34' 59.88"	Картометрический метод	5.00	–
3658	382738.08	1256981.89	052° 17' 21.43"	038° 35' 02.27"	Картометрический метод	5.00	–
3659	382749.48	1257004.84	052° 17' 21.79"	038° 35' 03.49"	Картометрический метод	5.00	–
3660	382763.53	1257028.10	052° 17' 22.25"	038° 35' 04.71"	Картометрический метод	5.00	–
3661	382782.18	1257054.71	052° 17' 22.85"	038° 35' 06.12"	Картометрический метод	5.00	–
3662	382788.66	1257061.64	052° 17' 23.06"	038° 35' 06.49"	Картометрический метод	5.00	–
3663	382796.54	1257067.12	052° 17' 23.31"	038° 35' 06.78"	Картометрический метод	5.00	–
3664	382812.08	1257072.43	052° 17' 23.82"	038° 35' 07.06"	Картометрический метод	5.00	–
3665	382833.40	1257073.55	052° 17' 24.50"	038° 35' 07.12"	Картометрический метод	5.00	–
3666	382850.24	1257071.65	052° 17' 25.05"	038° 35' 07.02"	Картометрический метод	5.00	–
3667	382861.64	1257068.69	052° 17' 25.42"	038° 35' 06.86"	Картометрический метод	5.00	–
3668	382876.63	1257062.83	052° 17' 25.90"	038° 35' 06.56"	Картометрический	5.00	–

					метод		
3669	382880.45	1257058.85	052° 17' 26.03"	038° 35' 06.35"	Картометрический метод	5.00	–
3670	382881.00	1257055.42	052° 17' 26.05"	038° 35' 06.16"	Картометрический метод	5.00	–
3671	382881.30	1257038.33	052° 17' 26.06"	038° 35' 05.26"	Картометрический метод	5.00	–
3672	382885.29	1257021.15	052° 17' 26.19"	038° 35' 04.36"	Картометрический метод	5.00	–
3673	382894.97	1256995.63	052° 17' 26.50"	038° 35' 03.01"	Картометрический метод	5.00	–
3674	382895.83	1256989.70	052° 17' 26.53"	038° 35' 02.70"	Картометрический метод	5.00	–
3675	382894.34	1256973.38	052° 17' 26.48"	038° 35' 01.84"	Картометрический метод	5.00	–
3676	382890.50	1256961.85	052° 17' 26.36"	038° 35' 01.23"	Картометрический метод	5.00	–
3677	382884.35	1256948.33	052° 17' 26.16"	038° 35' 00.51"	Картометрический метод	5.00	–
3678	382878.66	1256934.12	052° 17' 25.98"	038° 34' 59.76"	Картометрический метод	5.00	–
3679	382877.01	1256914.06	052° 17' 25.92"	038° 34' 58.71"	Картометрический метод	5.00	–
3680	382877.88	1256895.25	052° 17' 25.95"	038° 34' 57.71"	Картометрический метод	5.00	–
3681	382880.61	1256880.03	052° 17' 26.04"	038° 34' 56.91"	Картометрический метод	5.00	–
3682	382891.69	1256840.77	052° 17' 26.40"	038° 34' 54.84"	Картометрический метод	5.00	–
3683	382894.19	1256827.58	052° 17' 26.48"	038° 34' 54.14"	Картометрический метод	5.00	–
3684	382897.00	1256784.50	052° 17' 26.58"	038° 34' 51.87"	Картометрический метод	5.00	–
3685	382894.81	1256776.38	052° 17' 26.50"	038° 34' 51.44"	Картометрический метод	5.00	–
3686	382889.58	1256769.12	052° 17' 26.34"	038° 34' 51.06"	Картометрический метод	5.00	–
3687	382881.78	1256762.41	052° 17' 26.08"	038° 34' 50.71"	Картометрический метод	5.00	–
3688	382872.91	1256757.98	052° 17' 25.80"	038° 34' 50.47"	Картометрический метод	5.00	–
3689	382867.73	1256751.95	052° 17' 25.63"	038° 34' 50.15"	Картометрический метод	5.00	–
3690	382865.04	1256742.43	052° 17' 25.54"	038° 34' 49.65"	Картометрический метод	5.00	–
3691	382864.19	1256730.71	052° 17' 25.52"	038° 34' 49.03"	Картометрический метод	5.00	–
3692	382867.03	1256719.64	052° 17' 25.61"	038° 34' 48.45"	Картометрический метод	5.00	–
3693	382871.08	1256712.14	052° 17' 25.74"	038° 34' 48.05"	Картометрический метод	5.00	–
3694	382892.22	1256693.11	052° 17' 26.42"	038° 34' 47.05"	Картометрический метод	5.00	–
3695	382900.28	1256682.72	052° 17' 26.69"	038° 34' 46.50"	Картометрический метод	5.00	–
3696	382913.01	1256662.89	052° 17' 27.10"	038° 34' 45.46"	Картометрический метод	5.00	–
3697	382916.67	1256651.73	052° 17' 27.22"	038° 34' 44.87"	Картометрический метод	5.00	–
3698	382919.72	1256625.90	052° 17' 27.32"	038° 34' 43.51"	Картометрический метод	5.00	–
3699	382920.26	1256601.70	052° 17' 27.34"	038° 34' 42.23"	Картометрический метод	5.00	–
3700	382923.50	1256586.84	052° 17' 27.44"	038° 34' 41.44"	Картометрический метод	5.00	–
3701	382923.17	1256578.24	052° 17' 27.43"	038° 34' 40.99"	Картометрический метод	5.00	–
3702	382910.37	1256530.25	052° 17' 27.02"	038° 34' 38.46"	Картометрический метод	5.00	–
3703	382908.51	1256516.87	052° 17' 26.96"	038° 34' 37.75"	Картометрический метод	5.00	–
3704	382908.09	1256494.85	052° 17' 26.95"	038° 34' 36.59"	Картометрический метод	5.00	–
3705	382909.02	1256486.03	052° 17' 26.98"	038° 34' 36.12"	Картометрический метод	5.00	–
3706	382911.74	1256471.83	052° 17' 27.07"	038° 34' 35.38"	Картометрический метод	5.00	–

3707	382912.33	1256463.48	052° 17' 27.09"	038° 34' 34.94"	Картометрический метод	5.00	–
3708	382910.12	1256448.56	052° 17' 27.01"	038° 34' 34.15"	Картометрический метод	5.00	–
3709	382905.20	1256436.62	052° 17' 26.86"	038° 34' 33.52"	Картометрический метод	5.00	–
3710	382898.10	1256429.44	052° 17' 26.63"	038° 34' 33.14"	Картометрический метод	5.00	–
3711	382889.04	1256424.91	052° 17' 26.33"	038° 34' 32.90"	Картометрический метод	5.00	–
3712	382839.56	1256412.27	052° 17' 24.73"	038° 34' 32.23"	Картометрический метод	5.00	–
3713	382825.78	1256410.26	052° 17' 24.29"	038° 34' 32.12"	Картометрический метод	5.00	–
3714	382818.33	1256407.85	052° 17' 24.05"	038° 34' 31.99"	Картометрический метод	5.00	–
3715	382812.08	1256403.76	052° 17' 23.84"	038° 34' 31.78"	Картометрический метод	5.00	–
3716	382792.47	1256377.68	052° 17' 23.21"	038° 34' 30.40"	Картометрический метод	5.00	–
3717	382779.23	1256350.24	052° 17' 22.78"	038° 34' 28.95"	Картометрический метод	5.00	–
3718	382774.42	1256325.75	052° 17' 22.63"	038° 34' 27.66"	Картометрический метод	5.00	–
3719	382774.98	1256310.20	052° 17' 22.65"	038° 34' 26.84"	Картометрический метод	5.00	–
3720	382776.35	1256296.70	052° 17' 22.69"	038° 34' 26.13"	Картометрический метод	5.00	–
3721	382782.07	1256281.66	052° 17' 22.88"	038° 34' 25.33"	Картометрический метод	5.00	–
3722	382782.02	1256276.33	052° 17' 22.88"	038° 34' 25.05"	Картометрический метод	5.00	–
3723	382769.18	1256242.77	052° 17' 22.46"	038° 34' 23.28"	Картометрический метод	5.00	–
3724	382765.64	1256230.02	052° 17' 22.35"	038° 34' 22.61"	Картометрический метод	5.00	–
3725	382763.77	1256218.00	052° 17' 22.29"	038° 34' 21.97"	Картометрический метод	5.00	–
3726	382760.33	1256210.66	052° 17' 22.18"	038° 34' 21.59"	Картометрический метод	5.00	–
3727	382752.92	1256202.39	052° 17' 21.94"	038° 34' 21.15"	Картометрический метод	5.00	–
3728	382726.21	1256182.53	052° 17' 21.07"	038° 34' 20.10"	Картометрический метод	5.00	–
3729	382717.09	1256179.83	052° 17' 20.78"	038° 34' 19.96"	Картометрический метод	5.00	–
3730	382700.47	1256178.81	052° 17' 20.24"	038° 34' 19.90"	Картометрический метод	5.00	–
3731	382693.88	1256177.51	052° 17' 20.03"	038° 34' 19.83"	Картометрический метод	5.00	–
3732	382686.65	1256174.83	052° 17' 19.80"	038° 34' 19.69"	Картометрический метод	5.00	–
3733	382667.53	1256157.33	052° 17' 19.18"	038° 34' 18.77"	Картометрический метод	5.00	–
3734	382657.07	1256150.08	052° 17' 18.84"	038° 34' 18.38"	Картометрический метод	5.00	–
3735	382644.25	1256142.96	052° 17' 18.42"	038° 34' 18.01"	Картометрический метод	5.00	–
3736	382614.92	1256119.96	052° 17' 17.48"	038° 34' 16.79"	Картометрический метод	5.00	–
3737	382604.93	1256113.95	052° 17' 17.15"	038° 34' 16.47"	Картометрический метод	5.00	–
3738	382590.51	1256112.94	052° 17' 16.69"	038° 34' 16.42"	Картометрический метод	5.00	–
3739	382576.94	1256115.95	052° 17' 16.25"	038° 34' 16.58"	Картометрический метод	5.00	–
3740	382570.75	1256115.28	052° 17' 16.05"	038° 34' 16.54"	Картометрический метод	5.00	–
3741	382555.06	1256105.99	052° 17' 15.54"	038° 34' 16.05"	Картометрический метод	5.00	–
3742	382539.20	1256089.28	052° 17' 15.03"	038° 34' 15.17"	Картометрический метод	5.00	–
3743	382537.68	1256083.06	052° 17' 14.98"	038° 34' 14.84"	Картометрический метод	5.00	–
3744	382541.14	1256070.96	052° 17' 15.09"	038° 34' 14.20"	Картометрический метод	5.00	–
3745	382541.95	1256063.52	052° 17' 15.12"	038° 34' 13.81"	Картометрический	5.00	–

					метод		
3746	382540.05	1256052.79	052° 17' 15.06"	038° 34' 13.24"	Картометрический метод	5.00	–
3747	382541.99	1256048.44	052° 17' 15.12"	038° 34' 13.01"	Картометрический метод	5.00	–
3748	382556.54	1256040.95	052° 17' 15.59"	038° 34' 12.62"	Картометрический метод	5.00	–
3749	382568.53	1256038.11	052° 17' 15.98"	038° 34' 12.47"	Картометрический метод	5.00	–
3750	382571.03	1256034.79	052° 17' 16.06"	038° 34' 12.30"	Картометрический метод	5.00	–
3751	382571.96	1256030.94	052° 17' 16.09"	038° 34' 12.09"	Картометрический метод	5.00	–
3752	382570.64	1256020.77	052° 17' 16.05"	038° 34' 11.56"	Картометрический метод	5.00	–
3753	382571.37	1256001.79	052° 17' 16.07"	038° 34' 10.55"	Картометрический метод	5.00	–
3754	382569.65	1255993.91	052° 17' 16.02"	038° 34' 10.14"	Картометрический метод	5.00	–
3755	382553.50	1255964.87	052° 17' 15.50"	038° 34' 08.61"	Картометрический метод	5.00	–
3756	382542.84	1255943.56	052° 17' 15.15"	038° 34' 07.48"	Картометрический метод	5.00	–
3757	382535.31	1255928.50	052° 17' 14.91"	038° 34' 06.69"	Картометрический метод	5.00	–
3758	382519.05	1255893.52	052° 17' 14.38"	038° 34' 04.84"	Картометрический метод	5.00	–
3759	382513.31	1255883.31	052° 17' 14.20"	038° 34' 04.30"	Картометрический метод	5.00	–
3760	382507.87	1255872.04	052° 17' 14.02"	038° 34' 03.71"	Картометрический метод	5.00	–
3761	382508.06	1255867.15	052° 17' 14.03"	038° 34' 03.45"	Картометрический метод	5.00	–
3762	382513.06	1255856.37	052° 17' 14.19"	038° 34' 02.88"	Картометрический метод	5.00	–
3763	382513.28	1255851.26	052° 17' 14.20"	038° 34' 02.61"	Картометрический метод	5.00	–
3764	382508.97	1255847.52	052° 17' 14.06"	038° 34' 02.41"	Картометрический метод	5.00	–
3765	382491.61	1255845.93	052° 17' 13.50"	038° 34' 02.33"	Картометрический метод	5.00	–
3766	382469.82	1255850.24	052° 17' 12.79"	038° 34' 02.55"	Картометрический метод	5.00	–
3767	382463.58	1255848.88	052° 17' 12.59"	038° 34' 02.48"	Картометрический метод	5.00	–
3768	382457.02	1255840.46	052° 17' 12.38"	038° 34' 02.04"	Картометрический метод	5.00	–
3769	382452.91	1255823.91	052° 17' 12.25"	038° 34' 01.16"	Картометрический метод	5.00	–
3770	382449.62	1255782.49	052° 17' 12.14"	038° 33' 58.98"	Картометрический метод	5.00	–
3771	382448.69	1255760.74	052° 17' 12.11"	038° 33' 57.83"	Картометрический метод	5.00	–
3772	382450.70	1255740.94	052° 17' 12.18"	038° 33' 56.79"	Картометрический метод	5.00	–
3773	382455.07	1255725.49	052° 17' 12.32"	038° 33' 55.97"	Картометрический метод	5.00	–
3774	382460.61	1255714.32	052° 17' 12.50"	038° 33' 55.38"	Картометрический метод	5.00	–
3775	382469.56	1255700.94	052° 17' 12.79"	038° 33' 54.68"	Картометрический метод	5.00	–
3776	382478.50	1255693.55	052° 17' 13.08"	038° 33' 54.29"	Картометрический метод	5.00	–
3777	382496.05	1255687.94	052° 17' 13.65"	038° 33' 53.99"	Картометрический метод	5.00	–
3778	382528.67	1255686.13	052° 17' 14.70"	038° 33' 53.90"	Картометрический метод	5.00	–
3779	382540.93	1255684.04	052° 17' 15.10"	038° 33' 53.79"	Картометрический метод	5.00	–
3780	382562.20	1255676.18	052° 17' 15.79"	038° 33' 53.38"	Картометрический метод	5.00	–
3781	382579.33	1255664.06	052° 17' 16.34"	038° 33' 52.74"	Картометрический метод	5.00	–
3782	382591.90	1255652.27	052° 17' 16.75"	038° 33' 52.12"	Картометрический метод	5.00	–
3783	382599.39	1255641.03	052° 17' 16.99"	038° 33' 51.52"	Картометрический метод	5.00	–

3784	382605.24	1255627.61	052° 17' 17.18"	038° 33' 50.82"	Картометрический метод	5.00	–
3785	382607.98	1255613.48	052° 17' 17.27"	038° 33' 50.07"	Картометрический метод	5.00	–
3786	382609.19	1255598.22	052° 17' 17.31"	038° 33' 49.27"	Картометрический метод	5.00	–
3787	382611.10	1255562.90	052° 17' 17.37"	038° 33' 47.40"	Картометрический метод	5.00	–
3788	382610.08	1255551.04	052° 17' 17.34"	038° 33' 46.78"	Картометрический метод	5.00	–
3789	382606.65	1255542.76	052° 17' 17.23"	038° 33' 46.34"	Картометрический метод	5.00	–
3790	382600.56	1255537.22	052° 17' 17.03"	038° 33' 46.05"	Картометрический метод	5.00	–
3791	382588.31	1255532.77	052° 17' 16.64"	038° 33' 45.81"	Картометрический метод	5.00	–
3792	382569.81	1255528.01	052° 17' 16.04"	038° 33' 45.56"	Картометрический метод	5.00	–
3793	382562.55	1255527.70	052° 17' 15.80"	038° 33' 45.54"	Картометрический метод	5.00	–
3794	382556.85	1255529.34	052° 17' 15.62"	038° 33' 45.63"	Картометрический метод	5.00	–
3795	382554.04	1255533.71	052° 17' 15.53"	038° 33' 45.86"	Картометрический метод	5.00	–
3796	382548.43	1255536.68	052° 17' 15.35"	038° 33' 46.02"	Картометрический метод	5.00	–
3797	382529.61	1255537.93	052° 17' 14.74"	038° 33' 46.08"	Картометрический метод	5.00	–
3798	382519.54	1255532.23	052° 17' 14.41"	038° 33' 45.78"	Картометрический метод	5.00	–
3799	382508.07	1255518.18	052° 17' 14.04"	038° 33' 45.04"	Картометрический метод	5.00	–
3800	382500.58	1255499.76	052° 17' 13.80"	038° 33' 44.06"	Картометрический метод	5.00	–
3801	382493.63	1255478.62	052° 17' 13.58"	038° 33' 42.95"	Картометрический метод	5.00	–
3802	382493.64	1255466.05	052° 17' 13.58"	038° 33' 42.29"	Картометрический метод	5.00	–
3803	382501.36	1255440.59	052° 17' 13.83"	038° 33' 40.94"	Картометрический метод	5.00	–
3804	382502.31	1255432.27	052° 17' 13.86"	038° 33' 40.50"	Картометрический метод	5.00	–
3805	382501.96	1255412.93	052° 17' 13.85"	038° 33' 39.48"	Картометрический метод	5.00	–
3806	382503.99	1255404.68	052° 17' 13.91"	038° 33' 39.05"	Картометрический метод	5.00	–
3807	382516.11	1255385.08	052° 17' 14.31"	038° 33' 38.02"	Картометрический метод	5.00	–
3808	382524.56	1255360.46	052° 17' 14.58"	038° 33' 36.72"	Картометрический метод	5.00	–
3809	382525.33	1255347.48	052° 17' 14.61"	038° 33' 36.03"	Картометрический метод	5.00	–
3810	382521.35	1255331.48	052° 17' 14.48"	038° 33' 35.19"	Картометрический метод	5.00	–
3811	382512.01	1255304.57	052° 17' 14.18"	038° 33' 33.77"	Картометрический метод	5.00	–
3812	382506.27	1255278.95	052° 17' 13.99"	038° 33' 32.42"	Картометрический метод	5.00	–
3813	382507.84	1255247.49	052° 17' 14.04"	038° 33' 30.76"	Картометрический метод	5.00	–
3814	382507.72	1255214.00	052° 17' 14.04"	038° 33' 28.99"	Картометрический метод	5.00	–
3815	382503.31	1255186.61	052° 17' 13.90"	038° 33' 27.54"	Картометрический метод	5.00	–
3816	382491.83	1255149.15	052° 17' 13.53"	038° 33' 25.57"	Картометрический метод	5.00	–
3817	382486.45	1255139.55	052° 17' 13.36"	038° 33' 25.06"	Картометрический метод	5.00	–
3818	382475.07	1255125.45	052° 17' 12.99"	038° 33' 24.32"	Картометрический метод	5.00	–
3819	382453.35	1255102.86	052° 17' 12.29"	038° 33' 23.12"	Картометрический метод	5.00	–
3820	382433.79	1255086.08	052° 17' 11.65"	038° 33' 22.24"	Картометрический метод	5.00	–
3821	382431.08	1255079.58	052° 17' 11.57"	038° 33' 21.89"	Картометрический метод	5.00	–
3822	382430.72	1255069.88	052° 17' 11.55"	038° 33' 21.38"	Картометрический	5.00	–

					метод		
3823	382435.25	1255054.08	052° 17' 11.70"	038° 33' 20.55"	Картометрический метод	5.00	–
3824	382435.17	1255043.00	052° 17' 11.70"	038° 33' 19.96"	Картометрический метод	5.00	–
3825	382426.27	1255003.03	052° 17' 11.41"	038° 33' 17.86"	Картометрический метод	5.00	–
3826	382409.61	1254953.28	052° 17' 10.88"	038° 33' 15.23"	Картометрический метод	5.00	–
3827	382396.38	1254920.92	052° 17' 10.45"	038° 33' 13.52"	Картометрический метод	5.00	–
3828	382392.32	1254906.01	052° 17' 10.32"	038° 33' 12.74"	Картометрический метод	5.00	–
3829	382387.79	1254897.19	052° 17' 10.17"	038° 33' 12.27"	Картометрический метод	5.00	–
3830	382378.66	1254888.61	052° 17' 09.88"	038° 33' 11.82"	Картометрический метод	5.00	–
3831	382377.64	1254882.36	052° 17' 09.84"	038° 33' 11.49"	Картометрический метод	5.00	–
3832	382380.45	1254867.92	052° 17' 09.94"	038° 33' 10.73"	Картометрический метод	5.00	–
3833	382386.85	1254846.30	052° 17' 10.14"	038° 33' 09.59"	Картометрический метод	5.00	–
3834	382389.69	1254830.37	052° 17' 10.23"	038° 33' 08.74"	Картометрический метод	5.00	–
3835	382388.78	1254820.98	052° 17' 10.21"	038° 33' 08.25"	Картометрический метод	5.00	–
3836	382381.12	1254800.02	052° 17' 09.96"	038° 33' 07.14"	Картометрический метод	5.00	–
3837	382372.73	1254782.77	052° 17' 09.69"	038° 33' 06.23"	Картометрический метод	5.00	–
3838	382367.42	1254763.02	052° 17' 09.52"	038° 33' 05.19"	Картометрический метод	5.00	–
3839	382362.35	1254759.20	052° 17' 09.35"	038° 33' 04.99"	Картометрический метод	5.00	–
3840	382347.67	1254754.83	052° 17' 08.88"	038° 33' 04.76"	Картометрический метод	5.00	–
3841	382339.55	1254754.44	052° 17' 08.62"	038° 33' 04.74"	Картометрический метод	5.00	–
3842	382319.70	1254759.69	052° 17' 07.97"	038° 33' 05.01"	Картометрический метод	5.00	–
3843	382314.50	1254759.08	052° 17' 07.80"	038° 33' 04.98"	Картометрический метод	5.00	–
3844	382301.55	1254753.92	052° 17' 07.39"	038° 33' 04.71"	Картометрический метод	5.00	–
3845	382297.48	1254748.29	052° 17' 07.25"	038° 33' 04.41"	Картометрический метод	5.00	–
3846	382280.08	1254712.91	052° 17' 06.69"	038° 33' 02.54"	Картометрический метод	5.00	–
3847	382275.57	1254701.18	052° 17' 06.55"	038° 33' 01.92"	Картометрический метод	5.00	–
3848	382275.32	1254696.83	052° 17' 06.54"	038° 33' 01.69"	Картометрический метод	5.00	–
3849	382284.84	1254672.17	052° 17' 06.85"	038° 33' 00.39"	Картометрический метод	5.00	–
3850	382287.40	1254661.19	052° 17' 06.93"	038° 32' 59.81"	Картометрический метод	5.00	–
3851	382288.18	1254631.73	052° 17' 06.96"	038° 32' 58.26"	Картометрический метод	5.00	–
3852	382287.26	1254626.74	052° 17' 06.93"	038° 32' 58.00"	Картометрический метод	5.00	–
3853	382274.77	1254605.51	052° 17' 06.52"	038° 32' 56.88"	Картометрический метод	5.00	–
3854	382262.93	1254588.73	052° 17' 06.14"	038° 32' 55.99"	Картометрический метод	5.00	–
3855	382256.35	1254584.42	052° 17' 05.93"	038° 32' 55.76"	Картометрический метод	5.00	–
3856	382227.08	1254574.45	052° 17' 04.98"	038° 32' 55.24"	Картометрический метод	5.00	–
3857	382210.95	1254572.38	052° 17' 04.46"	038° 32' 55.13"	Картометрический метод	5.00	–
3858	382203.67	1254571.44	052° 17' 04.22"	038° 32' 55.08"	Картометрический метод	5.00	–
3859	382196.09	1254567.34	052° 17' 03.98"	038° 32' 54.86"	Картометрический метод	5.00	–
3860	382192.11	1254562.90	052° 17' 03.85"	038° 32' 54.62"	Картометрический метод	5.00	–

3861	382191.41	1254556.42	052° 17' 03.83"	038° 32' 54.28"	Картометрический метод	5.00	–
3862	382200.65	1254506.14	052° 17' 04.13"	038° 32' 51.63"	Картометрический метод	5.00	–
3863	382211.47	1254489.53	052° 17' 04.48"	038° 32' 50.75"	Картометрический метод	5.00	–
3864	382213.27	1254482.81	052° 17' 04.54"	038° 32' 50.40"	Картометрический метод	5.00	–
3865	382213.42	1254471.34	052° 17' 04.54"	038° 32' 49.80"	Картометрический метод	5.00	–
3866	382210.46	1254436.37	052° 17' 04.45"	038° 32' 47.95"	Картометрический метод	5.00	–
3867	382208.43	1254427.71	052° 17' 04.38"	038° 32' 47.49"	Картометрический метод	5.00	–
3868	382197.81	1254407.72	052° 17' 04.04"	038° 32' 46.44"	Картометрический метод	5.00	–
3869	382196.06	1254395.61	052° 17' 03.98"	038° 32' 45.80"	Картометрический метод	5.00	–
3870	382194.68	1254389.58	052° 17' 03.94"	038° 32' 45.48"	Картометрический метод	5.00	–
3871	382190.91	1254379.93	052° 17' 03.82"	038° 32' 44.97"	Картометрический метод	5.00	–
3872	382190.71	1254368.55	052° 17' 03.81"	038° 32' 44.37"	Картометрический метод	5.00	–
3873	382193.33	1254360.49	052° 17' 03.90"	038° 32' 43.95"	Картометрический метод	5.00	–
3874	382197.24	1254340.84	052° 17' 04.02"	038° 32' 42.91"	Картометрический метод	5.00	–
3875	382202.49	1254326.16	052° 17' 04.19"	038° 32' 42.14"	Картометрический метод	5.00	–
3876	382207.65	1254296.66	052° 17' 04.36"	038° 32' 40.58"	Картометрический метод	5.00	–
3877	382208.04	1254283.55	052° 17' 04.37"	038° 32' 39.89"	Картометрический метод	5.00	–
3878	382206.94	1254267.47	052° 17' 04.34"	038° 32' 39.04"	Картометрический метод	5.00	–
3879	382204.84	1254257.37	052° 17' 04.27"	038° 32' 38.51"	Картометрический метод	5.00	–
3880	382204.54	1254252.39	052° 17' 04.26"	038° 32' 38.24"	Картометрический метод	5.00	–
3881	382205.15	1254245.38	052° 17' 04.28"	038° 32' 37.87"	Картометрический метод	5.00	–
3882	382203.79	1254241.46	052° 17' 04.24"	038° 32' 37.67"	Картометрический метод	5.00	–
3883	382199.53	1254238.51	052° 17' 04.10"	038° 32' 37.51"	Картометрический метод	5.00	–
3884	382185.68	1254232.66	052° 17' 03.65"	038° 32' 37.20"	Картометрический метод	5.00	–
3885	382178.66	1254227.90	052° 17' 03.42"	038° 32' 36.95"	Картометрический метод	5.00	–
3886	382166.28	1254216.26	052° 17' 03.02"	038° 32' 36.34"	Картометрический метод	5.00	–
3887	382154.02	1254207.56	052° 17' 02.63"	038° 32' 35.88"	Картометрический метод	5.00	–
3888	382148.55	1254200.07	052° 17' 02.45"	038° 32' 35.48"	Картометрический метод	5.00	–
3889	382126.78	1254141.57	052° 17' 01.75"	038° 32' 32.40"	Картометрический метод	5.00	–
3890	382110.98	1254114.75	052° 17' 01.24"	038° 32' 30.98"	Картометрический метод	5.00	–
3891	382106.41	1254108.71	052° 17' 01.09"	038° 32' 30.66"	Картометрический метод	5.00	–
3892	382101.50	1254104.15	052° 17' 00.93"	038° 32' 30.42"	Картометрический метод	5.00	–
3893	382097.12	1254101.53	052° 17' 00.79"	038° 32' 30.28"	Картометрический метод	5.00	–
3894	382082.17	1254095.30	052° 17' 00.31"	038° 32' 29.95"	Картометрический метод	5.00	–
3895	382077.54	1254090.46	052° 17' 00.16"	038° 32' 29.70"	Картометрический метод	5.00	–
3896	382056.41	1254065.82	052° 16' 59.47"	038° 32' 28.40"	Картометрический метод	5.00	–
3897	382051.89	1254053.06	052° 16' 59.33"	038° 32' 27.72"	Картометрический метод	5.00	–
3898	382051.84	1254049.36	052° 16' 59.33"	038° 32' 27.53"	Картометрический метод	5.00	–
3899	382053.46	1254045.97	052° 16' 59.38"	038° 32' 27.35"	Картометрический	5.00	–

					метод		
3900	382066.99	1254039.27	052° 16' 59.82"	038° 32' 27.00"	Картометрический метод	5.00	–
3901	382073.88	1254034.21	052° 17' 00.04"	038° 32' 26.73"	Картометрический метод	5.00	–
3902	382079.39	1254025.32	052° 17' 00.22"	038° 32' 26.26"	Картометрический метод	5.00	–
3903	382081.69	1254016.76	052° 17' 00.29"	038° 32' 25.81"	Картометрический метод	5.00	–
3904	382079.67	1254007.17	052° 17' 00.23"	038° 32' 25.30"	Картометрический метод	5.00	–
3905	382071.98	1253997.51	052° 16' 59.98"	038° 32' 24.79"	Картометрический метод	5.00	–
3906	382067.15	1253993.74	052° 16' 59.82"	038° 32' 24.59"	Картометрический метод	5.00	–
3907	382052.16	1253989.42	052° 16' 59.34"	038° 32' 24.37"	Картометрический метод	5.00	–
3908	382040.96	1253986.09	052° 16' 58.98"	038° 32' 24.19"	Картометрический метод	5.00	–
3909	382034.27	1253982.37	052° 16' 58.76"	038° 32' 23.99"	Картометрический метод	5.00	–
3910	382027.97	1253976.02	052° 16' 58.56"	038° 32' 23.66"	Картометрический метод	5.00	–
3911	382005.68	1253957.44	052° 16' 57.84"	038° 32' 22.68"	Картометрический метод	5.00	–
3912	381987.38	1253938.24	052° 16' 57.24"	038° 32' 21.66"	Картометрический метод	5.00	–
3913	381962.64	1253919.35	052° 16' 56.44"	038° 32' 20.67"	Картометрический метод	5.00	–
3914	381948.82	1253911.78	052° 16' 56.00"	038° 32' 20.27"	Картометрический метод	5.00	–
3915	381942.03	1253905.30	052° 16' 55.78"	038° 32' 19.92"	Картометрический метод	5.00	–
3916	381910.66	1253860.19	052° 16' 54.76"	038° 32' 17.54"	Картометрический метод	5.00	–
3917	381906.44	1253851.60	052° 16' 54.63"	038° 32' 17.09"	Картометрический метод	5.00	–
3918	381904.72	1253844.42	052° 16' 54.57"	038° 32' 16.71"	Картометрический метод	5.00	–
3919	381906.91	1253837.63	052° 16' 54.64"	038° 32' 16.35"	Картометрический метод	5.00	–
3920	381912.14	1253829.83	052° 16' 54.81"	038° 32' 15.94"	Картометрический метод	5.00	–
3921	381926.35	1253818.28	052° 16' 55.27"	038° 32' 15.33"	Картометрический метод	5.00	–
3922	381930.33	1253812.89	052° 16' 55.40"	038° 32' 15.05"	Картометрический метод	5.00	–
3923	381934.61	1253800.86	052° 16' 55.54"	038° 32' 14.41"	Картометрический метод	5.00	–
3924	381938.61	1253796.95	052° 16' 55.67"	038° 32' 14.21"	Картометрический метод	5.00	–
3925	381959.28	1253787.68	052° 16' 56.34"	038° 32' 13.72"	Картометрический метод	5.00	–
3926	381968.18	1253781.18	052° 16' 56.63"	038° 32' 13.38"	Картометрический метод	5.00	–
3927	381983.31	1253766.28	052° 16' 57.12"	038° 32' 12.59"	Картометрический метод	5.00	–
3928	382001.04	1253747.72	052° 16' 57.69"	038° 32' 11.61"	Картометрический метод	5.00	–
3929	382007.44	1253740.86	052° 16' 57.90"	038° 32' 11.25"	Картометрический метод	5.00	–
3930	382009.51	1253736.28	052° 16' 57.96"	038° 32' 11.01"	Картометрический метод	5.00	–
3931	382008.88	1253727.38	052° 16' 57.94"	038° 32' 10.54"	Картометрический метод	5.00	–
3932	382000.96	1253691.36	052° 16' 57.69"	038° 32' 08.64"	Картометрический метод	5.00	–
3933	382000.10	1253679.89	052° 16' 57.66"	038° 32' 08.04"	Картометрический метод	5.00	–
3934	382000.81	1253673.33	052° 16' 57.68"	038° 32' 07.69"	Картометрический метод	5.00	–
3935	382004.40	1253667.95	052° 16' 57.80"	038° 32' 07.41"	Картометрический метод	5.00	–
3936	382020.63	1253664.28	052° 16' 58.33"	038° 32' 07.21"	Картометрический метод	5.00	–
3937	382027.42	1253659.67	052° 16' 58.55"	038° 32' 06.97"	Картометрический метод	5.00	–

3938	382037.57	1253644.14	052° 16' 58.87"	038° 32' 06.15"	Картометрический метод	5.00	–
3939	382045.92	1253624.63	052° 16' 59.15"	038° 32' 05.12"	Картометрический метод	5.00	–
3940	382048.73	1253612.69	052° 16' 59.24"	038° 32' 04.49"	Картометрический метод	5.00	–
3941	382048.46	1253605.60	052° 16' 59.23"	038° 32' 04.12"	Картометрический метод	5.00	–
3942	382043.35	1253588.18	052° 16' 59.06"	038° 32' 03.20"	Картометрический метод	5.00	–
3943	382043.35	1253583.57	052° 16' 59.06"	038° 32' 02.96"	Картометрический метод	5.00	–
3944	382053.26	1253572.72	052° 16' 59.38"	038° 32' 02.38"	Картометрический метод	5.00	–
3945	382068.17	1253550.17	052° 16' 59.87"	038° 32' 01.20"	Картометрический метод	5.00	–
3946	382069.88	1253541.19	052° 16' 59.92"	038° 32' 00.72"	Картометрический метод	5.00	–
3947	382066.61	1253517.77	052° 16' 59.82"	038° 31' 59.49"	Картометрический метод	5.00	–
3948	382066.07	1253508.37	052° 16' 59.80"	038° 31' 58.99"	Картометрический метод	5.00	–
3949	382067.27	1253502.97	052° 16' 59.84"	038° 31' 58.71"	Картометрический метод	5.00	–
3950	382075.08	1253492.45	052° 17' 00.09"	038° 31' 58.15"	Картометрический метод	5.00	–
3951	382076.90	1253487.95	052° 17' 00.15"	038° 31' 57.91"	Картометрический метод	5.00	–
3952	382077.30	1253483.81	052° 17' 00.16"	038° 31' 57.69"	Картометрический метод	5.00	–
3953	382078.13	1253472.89	052° 17' 00.19"	038° 31' 57.12"	Картометрический метод	5.00	–
3954	382079.84	1253466.91	052° 17' 00.25"	038° 31' 56.80"	Картометрический метод	5.00	–
3955	382085.18	1253457.67	052° 17' 00.42"	038° 31' 56.32"	Картометрический метод	5.00	–
3956	382088.45	1253449.79	052° 17' 00.53"	038° 31' 55.90"	Картометрический метод	5.00	–
3957	382088.61	1253442.22	052° 17' 00.53"	038° 31' 55.50"	Картометрический метод	5.00	–
3958	382085.18	1253431.76	052° 17' 00.42"	038° 31' 54.95"	Картометрический метод	5.00	–
3959	382080.90	1253417.14	052° 17' 00.28"	038° 31' 54.18"	Картометрический метод	5.00	–
3960	382080.80	1253397.34	052° 17' 00.28"	038° 31' 53.13"	Картометрический метод	5.00	–
3961	382081.51	1253386.57	052° 17' 00.30"	038° 31' 52.57"	Картометрический метод	5.00	–
3962	382085.79	1253378.09	052° 17' 00.44"	038° 31' 52.12"	Картометрический метод	5.00	–
3963	382093.89	1253371.73	052° 17' 00.70"	038° 31' 51.78"	Картометрический метод	5.00	–
3964	382100.66	1253370.55	052° 17' 00.92"	038° 31' 51.72"	Картометрический метод	5.00	–
3965	382108.24	1253371.04	052° 17' 01.17"	038° 31' 51.75"	Картометрический метод	5.00	–
3966	382115.93	1253372.59	052° 17' 01.42"	038° 31' 51.83"	Картометрический метод	5.00	–
3967	382128.26	1253375.25	052° 17' 01.81"	038° 31' 51.97"	Картометрический метод	5.00	–
3968	382132.83	1253373.01	052° 17' 01.96"	038° 31' 51.85"	Картометрический метод	5.00	–
3969	382138.41	1253362.99	052° 17' 02.14"	038° 31' 51.32"	Картометрический метод	5.00	–
3970	382143.48	1253348.55	052° 17' 02.31"	038° 31' 50.56"	Картометрический метод	5.00	–
3971	382143.79	1253341.84	052° 17' 02.32"	038° 31' 50.21"	Картометрический метод	5.00	–
3972	382140.05	1253329.04	052° 17' 02.20"	038° 31' 49.53"	Картометрический метод	5.00	–
3973	382134.66	1253318.43	052° 17' 02.02"	038° 31' 48.97"	Картометрический метод	5.00	–
3974	382124.49	1253303.18	052° 17' 01.69"	038° 31' 48.17"	Картометрический метод	5.00	–
3975	382117.49	1253287.67	052° 17' 01.47"	038° 31' 47.35"	Картометрический метод	5.00	–
3976	382118.03	1253280.60	052° 17' 01.49"	038° 31' 46.98"	Картометрический	5.00	–

					метод		
3977	382122.80	1253270.74	052° 17' 01.64"	038° 31' 46.46"	Картометрический метод	5.00	–
3978	382126.76	1253260.94	052° 17' 01.77"	038° 31' 45.94"	Картометрический метод	5.00	–
3979	382131.08	1253245.92	052° 17' 01.91"	038° 31' 45.15"	Картометрический метод	5.00	–
3980	382134.28	1253226.33	052° 17' 02.01"	038° 31' 44.11"	Картометрический метод	5.00	–
3981	382135.89	1253214.28	052° 17' 02.06"	038° 31' 43.48"	Картометрический метод	5.00	–
3982	382137.31	1253200.66	052° 17' 02.11"	038° 31' 42.76"	Картометрический метод	5.00	–
3983	382138.80	1253193.89	052° 17' 02.16"	038° 31' 42.40"	Картометрический метод	5.00	–
3984	382143.01	1253182.69	052° 17' 02.30"	038° 31' 41.81"	Картометрический метод	5.00	–
3985	382148.87	1253170.44	052° 17' 02.49"	038° 31' 41.17"	Картометрический метод	5.00	–
3986	382152.36	1253158.51	052° 17' 02.60"	038° 31' 40.54"	Картометрический метод	5.00	–
3987	382152.41	1253147.55	052° 17' 02.60"	038° 31' 39.96"	Картометрический метод	5.00	–
3988	382149.62	1253139.70	052° 17' 02.51"	038° 31' 39.54"	Картометрический метод	5.00	–
3989	382143.64	1253131.72	052° 17' 02.32"	038° 31' 39.12"	Картометрический метод	5.00	–
3990	382138.49	1253122.05	052° 17' 02.15"	038° 31' 38.61"	Картометрический метод	5.00	–
3991	382135.84	1253111.38	052° 17' 02.07"	038° 31' 38.05"	Картометрический метод	5.00	–
3992	382135.51	1253103.15	052° 17' 02.05"	038° 31' 37.62"	Картометрический метод	5.00	–
3993	382138.54	1253086.55	052° 17' 02.15"	038° 31' 36.74"	Картометрический метод	5.00	–
3994	382138.56	1253080.44	052° 17' 02.15"	038° 31' 36.42"	Картометрический метод	5.00	–
3995	382137.78	1253066.63	052° 17' 02.13"	038° 31' 35.69"	Картометрический метод	5.00	–
3996	382141.37	1253056.09	052° 17' 02.25"	038° 31' 35.13"	Картометрический метод	5.00	–
3997	382145.98	1253048.76	052° 17' 02.39"	038° 31' 34.75"	Картометрический метод	5.00	–
3998	382153.71	1253042.51	052° 17' 02.64"	038° 31' 34.42"	Картометрический метод	5.00	–
3999	382157.30	1253037.53	052° 17' 02.76"	038° 31' 34.16"	Картометрический метод	5.00	–
4000	382163.46	1253024.17	052° 17' 02.96"	038° 31' 33.45"	Картометрический метод	5.00	–
4001	382172.84	1253014.45	052° 17' 03.26"	038° 31' 32.94"	Картометрический метод	5.00	–
4002	382178.45	1253010.47	052° 17' 03.45"	038° 31' 32.73"	Картометрический метод	5.00	–
4003	382188.33	1253006.66	052° 17' 03.77"	038° 31' 32.53"	Картометрический метод	5.00	–
4004	382193.71	1253002.51	052° 17' 03.94"	038° 31' 32.31"	Картометрический метод	5.00	–
4005	382206.36	1252990.42	052° 17' 04.35"	038° 31' 31.67"	Картометрический метод	5.00	–
4006	382216.13	1252981.12	052° 17' 04.67"	038° 31' 31.18"	Картометрический метод	5.00	–
4007	382227.58	1252974.73	052° 17' 05.04"	038° 31' 30.84"	Картометрический метод	5.00	–
4008	382241.67	1252962.04	052° 17' 05.49"	038° 31' 30.18"	Картометрический метод	5.00	–
4009	382251.50	1252950.64	052° 17' 05.81"	038° 31' 29.57"	Картометрический метод	5.00	–
4010	382258.76	1252939.72	052° 17' 06.05"	038° 31' 29.00"	Картометрический метод	5.00	–
4011	382275.94	1252921.53	052° 17' 06.60"	038° 31' 28.04"	Картометрический метод	5.00	–
4012	382278.77	1252916.74	052° 17' 06.69"	038° 31' 27.79"	Картометрический метод	5.00	–
4013	382283.35	1252902.72	052° 17' 06.84"	038° 31' 27.05"	Картометрический метод	5.00	–
4014	382284.13	1252894.76	052° 17' 06.87"	038° 31' 26.63"	Картометрический метод	5.00	–

4015	382283.58	1252887.35	052° 17' 06.85"	038° 31' 26.24"	Картометрический метод	5.00	–
4016	382284.22	1252881.46	052° 17' 06.87"	038° 31' 25.93"	Картометрический метод	5.00	–
4017	382287.49	1252875.24	052° 17' 06.98"	038° 31' 25.60"	Картометрический метод	5.00	–
4018	382292.95	1252869.16	052° 17' 07.15"	038° 31' 25.28"	Картометрический метод	5.00	–
4019	382307.08	1252862.26	052° 17' 07.61"	038° 31' 24.91"	Картометрический метод	5.00	–
4020	382311.46	1252858.60	052° 17' 07.75"	038° 31' 24.72"	Картометрический метод	5.00	–
4021	382316.76	1252846.68	052° 17' 07.92"	038° 31' 24.09"	Картометрический метод	5.00	–
4022	382317.03	1252841.98	052° 17' 07.93"	038° 31' 23.84"	Картометрический метод	5.00	–
4023	382315.99	1252837.32	052° 17' 07.90"	038° 31' 23.60"	Картометрический метод	5.00	–
4024	382315.56	1252831.58	052° 17' 07.89"	038° 31' 23.30"	Картометрический метод	5.00	–
4025	382316.45	1252825.20	052° 17' 07.91"	038° 31' 22.96"	Картометрический метод	5.00	–
4026	382315.81	1252821.17	052° 17' 07.89"	038° 31' 22.75"	Картометрический метод	5.00	–
4027	382313.32	1252815.85	052° 17' 07.81"	038° 31' 22.47"	Картометрический метод	5.00	–
4028	382313.39	1252812.06	052° 17' 07.82"	038° 31' 22.27"	Картометрический метод	5.00	–
4029	382314.87	1252807.31	052° 17' 07.86"	038° 31' 22.02"	Картометрический метод	5.00	–
4030	382315.07	1252799.60	052° 17' 07.87"	038° 31' 21.61"	Картометрический метод	5.00	–
4031	382313.79	1252791.25	052° 17' 07.83"	038° 31' 21.17"	Картометрический метод	5.00	–
4032	382315.50	1252783.92	052° 17' 07.88"	038° 31' 20.78"	Картометрический метод	5.00	–
4033	382320.35	1252757.54	052° 17' 08.04"	038° 31' 19.39"	Картометрический метод	5.00	–
4034	382324.80	1252743.26	052° 17' 08.19"	038° 31' 18.64"	Картометрический метод	5.00	–
4035	382331.59	1252727.80	052° 17' 08.41"	038° 31' 17.82"	Картометрический метод	5.00	–
4036	382336.58	1252715.32	052° 17' 08.57"	038° 31' 17.16"	Картометрический метод	5.00	–
4037	382340.41	1252700.10	052° 17' 08.69"	038° 31' 16.36"	Картометрический метод	5.00	–
4038	382346.39	1252671.68	052° 17' 08.89"	038° 31' 14.86"	Картометрический метод	5.00	–
4039	382351.10	1252653.11	052° 17' 09.04"	038° 31' 13.88"	Картометрический метод	5.00	–
4040	382356.10	1252630.55	052° 17' 09.20"	038° 31' 12.69"	Картометрический метод	5.00	–
4041	382359.14	1252611.90	052° 17' 09.30"	038° 31' 11.71"	Картометрический метод	5.00	–
4042	382361.65	1252586.70	052° 17' 09.38"	038° 31' 10.38"	Картометрический метод	5.00	–
4043	382360.04	1252581.16	052° 17' 09.33"	038° 31' 10.09"	Картометрический метод	5.00	–
4044	382341.81	1252564.52	052° 17' 08.74"	038° 31' 09.21"	Картометрический метод	5.00	–
4045	382330.34	1252557.24	052° 17' 08.37"	038° 31' 08.82"	Картометрический метод	5.00	–
4046	382316.24	1252551.51	052° 17' 07.91"	038° 31' 08.52"	Картометрический метод	5.00	–
4047	382308.64	1252546.57	052° 17' 07.67"	038° 31' 08.26"	Картометрический метод	5.00	–
4048	382294.36	1252532.44	052° 17' 07.20"	038° 31' 07.51"	Картометрический метод	5.00	–
4049	382286.24	1252517.76	052° 17' 06.94"	038° 31' 06.74"	Картометрический метод	5.00	–
4050	382283.66	1252508.18	052° 17' 06.86"	038° 31' 06.23"	Картометрический метод	5.00	–
4051	382282.92	1252499.13	052° 17' 06.83"	038° 31' 05.76"	Картометрический метод	5.00	–
4052	382285.38	1252464.76	052° 17' 06.91"	038° 31' 03.94"	Картометрический метод	5.00	–
4053	382288.00	1252438.57	052° 17' 07.00"	038° 31' 02.56"	Картометрический	5.00	–

					метод		
4054	382289.67	1252430.66	052° 17' 07.05"	038° 31' 02.14"	Картометрический метод	5.00	–
4055	382293.38	1252421.13	052° 17' 07.17"	038° 31' 01.64"	Картометрический метод	5.00	–
4056	382301.01	1252407.56	052° 17' 07.42"	038° 31' 00.93"	Картометрический метод	5.00	–
4057	382304.89	1252397.35	052° 17' 07.55"	038° 31' 00.39"	Картометрический метод	5.00	–
4058	382306.52	1252389.10	052° 17' 07.60"	038° 30' 59.95"	Картометрический метод	5.00	–
4059	382310.20	1252369.53	052° 17' 07.72"	038° 30' 58.92"	Картометрический метод	5.00	–
4060	382312.78	1252361.66	052° 17' 07.80"	038° 30' 58.50"	Картометрический метод	5.00	–
4061	382321.19	1252344.85	052° 17' 08.07"	038° 30' 57.62"	Картометрический метод	5.00	–
4062	382327.34	1252338.06	052° 17' 08.27"	038° 30' 57.26"	Картометрический метод	5.00	–
4063	382340.79	1252332.34	052° 17' 08.71"	038° 30' 56.96"	Картометрический метод	5.00	–
4064	382354.03	1252324.09	052° 17' 09.14"	038° 30' 56.52"	Картометрический метод	5.00	–
4065	382361.19	1252321.46	052° 17' 09.37"	038° 30' 56.39"	Картометрический метод	5.00	–
4066	382366.32	1252322.24	052° 17' 09.54"	038° 30' 56.43"	Картометрический метод	5.00	–
4067	382371.55	1252326.30	052° 17' 09.70"	038° 30' 56.64"	Картометрический метод	5.00	–
4068	382378.22	1252328.56	052° 17' 09.92"	038° 30' 56.76"	Картометрический метод	5.00	–
4069	382400.35	1252331.45	052° 17' 10.64"	038° 30' 56.91"	Картометрический метод	5.00	–
4070	382441.72	1252351.20	052° 17' 11.97"	038° 30' 57.96"	Картометрический метод	5.00	–
4071	382452.38	1252356.07	052° 17' 12.32"	038° 30' 58.21"	Картометрический метод	5.00	–
4072	382459.51	1252357.37	052° 17' 12.55"	038° 30' 58.28"	Картометрический метод	5.00	–
4073	382469.92	1252358.11	052° 17' 12.89"	038° 30' 58.32"	Картометрический метод	5.00	–
4074	382473.54	1252360.39	052° 17' 13.00"	038° 30' 58.44"	Картометрический метод	5.00	–
4075	382477.56	1252368.93	052° 17' 13.13"	038° 30' 58.89"	Картометрический метод	5.00	–
4076	382481.44	1252373.01	052° 17' 13.26"	038° 30' 59.11"	Картометрический метод	5.00	–
4077	382487.39	1252377.25	052° 17' 13.45"	038° 30' 59.33"	Картометрический метод	5.00	–
4078	382504.86	1252382.37	052° 17' 14.02"	038° 30' 59.60"	Картометрический метод	5.00	–
4079	382510.71	1252384.97	052° 17' 14.21"	038° 30' 59.74"	Картометрический метод	5.00	–
4080	382529.68	1252401.54	052° 17' 14.82"	038° 31' 00.61"	Картометрический метод	5.00	–
4081	382537.97	1252408.52	052° 17' 15.09"	038° 31' 00.98"	Картометрический метод	5.00	–
4082	382545.67	1252417.96	052° 17' 15.34"	038° 31' 01.48"	Картометрический метод	5.00	–
4083	382550.21	1252419.16	052° 17' 15.48"	038° 31' 01.54"	Картометрический метод	5.00	–
4084	382557.56	1252416.80	052° 17' 15.72"	038° 31' 01.42"	Картометрический метод	5.00	–
4085	382562.14	1252417.76	052° 17' 15.87"	038° 31' 01.47"	Картометрический метод	5.00	–
4086	382569.69	1252426.91	052° 17' 16.11"	038° 31' 01.95"	Картометрический метод	5.00	–
4087	382574.64	1252428.75	052° 17' 16.27"	038° 31' 02.05"	Картометрический метод	5.00	–
4088	382590.14	1252430.04	052° 17' 16.78"	038° 31' 02.12"	Картометрический метод	5.00	–
4089	382596.89	1252429.57	052° 17' 16.99"	038° 31' 02.09"	Картометрический метод	5.00	–
4090	382601.59	1252427.99	052° 17' 17.15"	038° 31' 02.01"	Картометрический метод	5.00	–
4091	382611.48	1252418.48	052° 17' 17.47"	038° 31' 01.51"	Картометрический метод	5.00	–

4092	382620.30	1252406.77	052° 17' 17.75"	038° 31' 00.89"	Картометрический метод	5.00	–
4093	382627.52	1252399.99	052° 17' 17.98"	038° 31' 00.53"	Картометрический метод	5.00	–
4094	382647.34	1252381.44	052° 17' 18.63"	038° 30' 59.56"	Картометрический метод	5.00	–
4095	382654.28	1252378.65	052° 17' 18.85"	038° 30' 59.41"	Картометрический метод	5.00	–
4096	382686.41	1252372.04	052° 17' 19.89"	038° 30' 59.06"	Картометрический метод	5.00	–
4097	382691.26	1252369.07	052° 17' 20.05"	038° 30' 58.90"	Картометрический метод	5.00	–
4098	382697.26	1252363.69	052° 17' 20.24"	038° 30' 58.62"	Картометрический метод	5.00	–
4099	382704.68	1252352.14	052° 17' 20.48"	038° 30' 58.01"	Картометрический метод	5.00	–
4100	382707.41	1252338.79	052° 17' 20.57"	038° 30' 57.31"	Картометрический метод	5.00	–
4101	382711.55	1252325.81	052° 17' 20.70"	038° 30' 56.62"	Картометрический метод	5.00	–
4102	382716.88	1252322.52	052° 17' 20.88"	038° 30' 56.45"	Картометрический метод	5.00	–
4103	382727.66	1252321.72	052° 17' 21.23"	038° 30' 56.41"	Картометрический метод	5.00	–
4104	382735.90	1252320.00	052° 17' 21.49"	038° 30' 56.32"	Картометрический метод	5.00	–
4105	382741.44	1252316.59	052° 17' 21.67"	038° 30' 56.14"	Картометрический метод	5.00	–
4106	382747.63	1252305.84	052° 17' 21.87"	038° 30' 55.57"	Картометрический метод	5.00	–
4107	382767.82	1252258.87	052° 17' 22.53"	038° 30' 53.09"	Картометрический метод	5.00	–
4108	382770.71	1252248.07	052° 17' 22.62"	038° 30' 52.52"	Картометрический метод	5.00	–
4109	382776.17	1252215.00	052° 17' 22.80"	038° 30' 50.78"	Картометрический метод	5.00	–
4110	382778.83	1252196.74	052° 17' 22.88"	038° 30' 49.81"	Картометрический метод	5.00	–
4111	382777.42	1252189.39	052° 17' 22.84"	038° 30' 49.43"	Картометрический метод	5.00	–
4112	382771.19	1252179.66	052° 17' 22.64"	038° 30' 48.91"	Картометрический метод	5.00	–
4113	382767.51	1252172.85	052° 17' 22.52"	038° 30' 48.55"	Картометрический метод	5.00	–
4114	382763.61	1252170.74	052° 17' 22.39"	038° 30' 48.44"	Картометрический метод	5.00	–
4115	382754.80	1252169.43	052° 17' 22.11"	038° 30' 48.37"	Картометрический метод	5.00	–
4116	382747.32	1252167.41	052° 17' 21.86"	038° 30' 48.27"	Картометрический метод	5.00	–
4117	382735.24	1252162.95	052° 17' 21.47"	038° 30' 48.03"	Картометрический метод	5.00	–
4118	382726.79	1252157.06	052° 17' 21.20"	038° 30' 47.72"	Картометрический метод	5.00	–
4119	382724.29	1252149.74	052° 17' 21.12"	038° 30' 47.33"	Картометрический метод	5.00	–
4120	382724.43	1252142.14	052° 17' 21.12"	038° 30' 46.93"	Картометрический метод	5.00	–
4121	382730.08	1252135.47	052° 17' 21.31"	038° 30' 46.58"	Картометрический метод	5.00	–
4122	382736.29	1252130.55	052° 17' 21.51"	038° 30' 46.32"	Картометрический метод	5.00	–
4123	382742.53	1252124.85	052° 17' 21.71"	038° 30' 46.02"	Картометрический метод	5.00	–
4124	382745.02	1252118.75	052° 17' 21.79"	038° 30' 45.70"	Картометрический метод	5.00	–
4125	382745.81	1252112.28	052° 17' 21.82"	038° 30' 45.36"	Картометрический метод	5.00	–
4126	382747.40	1252103.34	052° 17' 21.87"	038° 30' 44.89"	Картометрический метод	5.00	–
4127	382750.40	1252098.55	052° 17' 21.96"	038° 30' 44.63"	Картометрический метод	5.00	–
4128	382757.13	1252095.89	052° 17' 22.18"	038° 30' 44.49"	Картометрический метод	5.00	–
4129	382772.14	1252095.69	052° 17' 22.67"	038° 30' 44.48"	Картометрический метод	5.00	–
4130	382782.34	1252097.22	052° 17' 23.00"	038° 30' 44.56"	Картометрический	5.00	–

					метод		
4131	382789.91	1252095.50	052° 17' 23.24"	038° 30' 44.47"	Картометрический метод	5.00	–
4132	382797.48	1252089.57	052° 17' 23.49"	038° 30' 44.16"	Картометрический метод	5.00	–
4133	382808.25	1252079.58	052° 17' 23.84"	038° 30' 43.63"	Картометрический метод	5.00	–
4134	382812.52	1252073.88	052° 17' 23.97"	038° 30' 43.33"	Картометрический метод	5.00	–
4135	382815.51	1252067.25	052° 17' 24.07"	038° 30' 42.98"	Картометрический метод	5.00	–
4136	382815.67	1252063.27	052° 17' 24.08"	038° 30' 42.77"	Картометрический метод	5.00	–
4137	382813.17	1252059.68	052° 17' 24.00"	038° 30' 42.58"	Картометрический метод	5.00	–
4138	382807.94	1252057.57	052° 17' 23.83"	038° 30' 42.47"	Картометрический метод	5.00	–
4139	382796.74	1252057.00	052° 17' 23.46"	038° 30' 42.44"	Картометрический метод	5.00	–
4140	382795.35	1252055.64	052° 17' 23.42"	038° 30' 42.37"	Картометрический метод	5.00	–
4141	382795.56	1252053.56	052° 17' 23.43"	038° 30' 42.26"	Картометрический метод	5.00	–
4142	382800.60	1252049.06	052° 17' 23.59"	038° 30' 42.02"	Картометрический метод	5.00	–
4143	382806.44	1252043.65	052° 17' 23.78"	038° 30' 41.74"	Картометрический метод	5.00	–
4144	382810.11	1252042.63	052° 17' 23.90"	038° 30' 41.68"	Картометрический метод	5.00	–
4145	382817.14	1252044.95	052° 17' 24.12"	038° 30' 41.81"	Картометрический метод	5.00	–
4146	382821.76	1252044.22	052° 17' 24.27"	038° 30' 41.77"	Картометрический метод	5.00	–
4147	382833.38	1252037.55	052° 17' 24.65"	038° 30' 41.42"	Картометрический метод	5.00	–
4148	382836.14	1252034.02	052° 17' 24.74"	038° 30' 41.23"	Картометрический метод	5.00	–
4149	382837.06	1252029.34	052° 17' 24.77"	038° 30' 40.98"	Картометрический метод	5.00	–
4150	382836.29	1252022.07	052° 17' 24.74"	038° 30' 40.60"	Картометрический метод	5.00	–
4151	382836.66	1252014.98	052° 17' 24.76"	038° 30' 40.23"	Картометрический метод	5.00	–
4152	382839.38	1251996.29	052° 17' 24.84"	038° 30' 39.24"	Картометрический метод	5.00	–
4153	382838.11	1251988.57	052° 17' 24.80"	038° 30' 38.83"	Картометрический метод	5.00	–
4154	382834.11	1251982.85	052° 17' 24.67"	038° 30' 38.53"	Картометрический метод	5.00	–
4155	382816.63	1251964.02	052° 17' 24.11"	038° 30' 37.54"	Картометрический метод	5.00	–
4156	382810.22	1251959.34	052° 17' 23.90"	038° 30' 37.29"	Картометрический метод	5.00	–
4157	382796.65	1251952.69	052° 17' 23.46"	038° 30' 36.94"	Картометрический метод	5.00	–
4158	382793.28	1251947.14	052° 17' 23.35"	038° 30' 36.65"	Картометрический метод	5.00	–
4159	382793.30	1251940.92	052° 17' 23.35"	038° 30' 36.32"	Картометрический метод	5.00	–
4160	382796.08	1251933.16	052° 17' 23.44"	038° 30' 35.91"	Картометрический метод	5.00	–
4161	382800.83	1251924.06	052° 17' 23.60"	038° 30' 35.43"	Картометрический метод	5.00	–
4162	382806.85	1251917.16	052° 17' 23.79"	038° 30' 35.06"	Картометрический метод	5.00	–
4163	382815.98	1251912.67	052° 17' 24.09"	038° 30' 34.83"	Картометрический метод	5.00	–
4164	382845.28	1251906.01	052° 17' 25.04"	038° 30' 34.48"	Картометрический метод	5.00	–
4165	382853.99	1251904.08	052° 17' 25.32"	038° 30' 34.38"	Картометрический метод	5.00	–
4166	382860.12	1251903.48	052° 17' 25.52"	038° 30' 34.34"	Картометрический метод	5.00	–
4167	382869.88	1251905.62	052° 17' 25.83"	038° 30' 34.46"	Картометрический метод	5.00	–
4168	382876.04	1251907.85	052° 17' 26.03"	038° 30' 34.57"	Картометрический метод	5.00	–

4169	382886.45	1251913.55	052° 17' 26.37"	038° 30' 34.88"	Картометрический метод	5.00	–
4170	382893.74	1251915.66	052° 17' 26.60"	038° 30' 34.99"	Картометрический метод	5.00	–
4171	382903.79	1251915.36	052° 17' 26.93"	038° 30' 34.97"	Картометрический метод	5.00	–
4172	382918.62	1251911.69	052° 17' 27.41"	038° 30' 34.78"	Картометрический метод	5.00	–
4173	382934.39	1251907.86	052° 17' 27.92"	038° 30' 34.58"	Картометрический метод	5.00	–
4174	382946.17	1251904.59	052° 17' 28.30"	038° 30' 34.40"	Картометрический метод	5.00	–
4175	382960.97	1251901.37	052° 17' 28.78"	038° 30' 34.23"	Картометрический метод	5.00	–
4176	382970.45	1251898.28	052° 17' 29.09"	038° 30' 34.07"	Картометрический метод	5.00	–
4177	382979.02	1251893.74	052° 17' 29.36"	038° 30' 33.83"	Картометрический метод	5.00	–
4178	382984.73	1251886.43	052° 17' 29.55"	038° 30' 33.45"	Картометрический метод	5.00	–
4179	382988.24	1251876.33	052° 17' 29.66"	038° 30' 32.91"	Картометрический метод	5.00	–
4180	382990.09	1251865.42	052° 17' 29.72"	038° 30' 32.34"	Картометрический метод	5.00	–
4181	382989.31	1251855.84	052° 17' 29.70"	038° 30' 31.83"	Картометрический метод	5.00	–
4182	382983.50	1251841.00	052° 17' 29.51"	038° 30' 31.05"	Картометрический метод	5.00	–
4183	382979.46	1251822.70	052° 17' 29.38"	038° 30' 30.08"	Картометрический метод	5.00	–
4184	382978.41	1251811.16	052° 17' 29.34"	038° 30' 29.47"	Картометрический метод	5.00	–
4185	382979.66	1251795.39	052° 17' 29.39"	038° 30' 28.64"	Картометрический метод	5.00	–
4186	382983.09	1251785.24	052° 17' 29.50"	038° 30' 28.11"	Картометрический метод	5.00	–
4187	382990.90	1251766.35	052° 17' 29.75"	038° 30' 27.11"	Картометрический метод	5.00	–
4188	382994.02	1251762.06	052° 17' 29.85"	038° 30' 26.88"	Картометрический метод	5.00	–
4189	383000.65	1251760.11	052° 17' 30.06"	038° 30' 26.78"	Картометрический метод	5.00	–
4190	383014.15	1251760.66	052° 17' 30.50"	038° 30' 26.81"	Картометрический метод	5.00	–
4191	383030.62	1251759.72	052° 17' 31.03"	038° 30' 26.76"	Картометрический метод	5.00	–
4192	383036.79	1251761.91	052° 17' 31.23"	038° 30' 26.88"	Картометрический метод	5.00	–
4193	383042.96	1251768.70	052° 17' 31.43"	038° 30' 27.24"	Картометрический метод	5.00	–
4194	383046.62	1251778.06	052° 17' 31.55"	038° 30' 27.73"	Картометрический метод	5.00	–
4195	383049.12	1251782.04	052° 17' 31.63"	038° 30' 27.94"	Картометрический метод	5.00	–
4196	383053.26	1251785.01	052° 17' 31.77"	038° 30' 28.10"	Картометрический метод	5.00	–
4197	383059.89	1251787.04	052° 17' 31.98"	038° 30' 28.20"	Картометрический метод	5.00	–
4198	383065.83	1251786.10	052° 17' 32.17"	038° 30' 28.15"	Картометрический метод	5.00	–
4199	383080.97	1251781.03	052° 17' 32.66"	038° 30' 27.89"	Картометрический метод	5.00	–
4200	383088.62	1251776.58	052° 17' 32.91"	038° 30' 27.65"	Картометрический метод	5.00	–
4201	383095.80	1251769.55	052° 17' 33.14"	038° 30' 27.28"	Картометрический метод	5.00	–
4202	383098.89	1251763.28	052° 17' 33.24"	038° 30' 26.95"	Картометрический метод	5.00	–
4203	383101.57	1251754.41	052° 17' 33.33"	038° 30' 26.48"	Картометрический метод	5.00	–
4204	383100.70	1251743.94	052° 17' 33.30"	038° 30' 25.93"	Картометрический метод	5.00	–
4205	383102.04	1251737.96	052° 17' 33.35"	038° 30' 25.61"	Картометрический метод	5.00	–
4206	383107.58	1251730.92	052° 17' 33.52"	038° 30' 25.24"	Картометрический метод	5.00	–
4207	383113.17	1251729.72	052° 17' 33.71"	038° 30' 25.18"	Картометрический	5.00	–

					метод		
4208	383121.28	1251730.82	052° 17' 33.97"	038° 30' 25.24"	Картометрический метод	5.00	–
4209	383134.30	1251729.55	052° 17' 34.39"	038° 30' 25.17"	Картометрический метод	5.00	–
4210	383142.73	1251729.26	052° 17' 34.66"	038° 30' 25.16"	Картометрический метод	5.00	–
4211	383148.12	1251727.92	052° 17' 34.84"	038° 30' 25.09"	Картометрический метод	5.00	–
4212	383165.77	1251721.39	052° 17' 35.41"	038° 30' 24.74"	Картометрический метод	5.00	–
4213	383172.91	1251721.40	052° 17' 35.64"	038° 30' 24.74"	Картометрический метод	5.00	–
4214	383178.45	1251723.97	052° 17' 35.82"	038° 30' 24.88"	Картометрический метод	5.00	–
4215	383182.59	1251732.17	052° 17' 35.95"	038° 30' 25.31"	Картометрический метод	5.00	–
4216	383185.95	1251747.00	052° 17' 36.06"	038° 30' 26.09"	Картометрический метод	5.00	–
4217	383188.49	1251759.22	052° 17' 36.14"	038° 30' 26.74"	Картометрический метод	5.00	–
4218	383189.30	1251768.47	052° 17' 36.17"	038° 30' 27.23"	Картометрический метод	5.00	–
4219	383188.03	1251782.49	052° 17' 36.13"	038° 30' 27.97"	Картометрический метод	5.00	–
4220	383185.07	1251792.01	052° 17' 36.03"	038° 30' 28.47"	Картометрический метод	5.00	–
4221	383177.99	1251806.86	052° 17' 35.80"	038° 30' 29.25"	Картометрический метод	5.00	–
4222	383171.04	1251823.25	052° 17' 35.58"	038° 30' 30.12"	Картометрический метод	5.00	–
4223	383169.79	1251835.23	052° 17' 35.54"	038° 30' 30.75"	Картометрический метод	5.00	–
4224	383172.14	1251844.36	052° 17' 35.61"	038° 30' 31.23"	Картометрический метод	5.00	–
4225	383176.38	1251851.92	052° 17' 35.75"	038° 30' 31.63"	Картометрический метод	5.00	–
4226	383179.55	1251859.63	052° 17' 35.85"	038° 30' 32.04"	Картометрический метод	5.00	–
4227	383181.07	1251866.64	052° 17' 35.90"	038° 30' 32.41"	Картометрический метод	5.00	–
4228	383183.35	1251883.20	052° 17' 35.97"	038° 30' 33.28"	Картометрический метод	5.00	–
4229	383186.91	1251889.31	052° 17' 36.09"	038° 30' 33.60"	Картометрический метод	5.00	–
4230	383196.59	1251896.50	052° 17' 36.40"	038° 30' 33.98"	Картометрический метод	5.00	–
4231	383208.25	1251903.44	052° 17' 36.78"	038° 30' 34.35"	Картометрический метод	5.00	–
4232	383215.61	1251908.02	052° 17' 37.02"	038° 30' 34.59"	Картометрический метод	5.00	–
4233	383226.54	1251910.13	052° 17' 37.37"	038° 30' 34.70"	Картометрический метод	5.00	–
4234	383240.15	1251910.10	052° 17' 37.81"	038° 30' 34.70"	Картометрический метод	5.00	–
4235	383247.36	1251911.12	052° 17' 38.04"	038° 30' 34.75"	Картометрический метод	5.00	–
4236	383253.68	1251913.81	052° 17' 38.25"	038° 30' 34.90"	Картометрический метод	5.00	–
4237	383263.92	1251919.49	052° 17' 38.58"	038° 30' 35.20"	Картометрический метод	5.00	–
4238	383279.53	1251926.21	052° 17' 39.09"	038° 30' 35.55"	Картометрический метод	5.00	–
4239	383286.32	1251926.05	052° 17' 39.31"	038° 30' 35.54"	Картометрический метод	5.00	–
4240	383297.02	1251923.32	052° 17' 39.65"	038° 30' 35.40"	Картометрический метод	5.00	–
4241	383309.27	1251917.70	052° 17' 40.05"	038° 30' 35.10"	Картометрический метод	5.00	–
4242	383316.14	1251914.11	052° 17' 40.27"	038° 30' 34.91"	Картометрический метод	5.00	–
4243	383319.03	1251910.60	052° 17' 40.36"	038° 30' 34.73"	Картометрический метод	5.00	–
4244	383326.13	1251900.76	052° 17' 40.59"	038° 30' 34.21"	Картометрический метод	5.00	–
4245	383331.75	1251886.95	052° 17' 40.78"	038° 30' 33.48"	Картометрический метод	5.00	–

4246	383340.57	1251870.87	052° 17' 41.06"	038° 30' 32.63"	Картометрический метод	5.00	–
4247	383348.30	1251856.04	052° 17' 41.31"	038° 30' 31.85"	Картометрический метод	5.00	–
4248	383354.93	1251836.60	052° 17' 41.53"	038° 30' 30.82"	Картометрический метод	5.00	–
4249	383362.66	1251814.75	052° 17' 41.78"	038° 30' 29.67"	Картометрический метод	5.00	–
4250	383365.08	1251803.12	052° 17' 41.85"	038° 30' 29.06"	Картометрический метод	5.00	–
4251	383365.70	1251788.68	052° 17' 41.88"	038° 30' 28.30"	Картометрический метод	5.00	–
4252	383365.70	1251766.90	052° 17' 41.88"	038° 30' 27.15"	Картометрический метод	5.00	–
4253	383369.45	1251750.43	052° 17' 42.00"	038° 30' 26.28"	Картометрический метод	5.00	–
4254	383375.54	1251733.73	052° 17' 42.19"	038° 30' 25.40"	Картометрический метод	5.00	–
4255	383383.81	1251711.80	052° 17' 42.46"	038° 30' 24.24"	Картометрический метод	5.00	–
4256	383389.12	1251699.93	052° 17' 42.63"	038° 30' 23.61"	Картометрический метод	5.00	–
4257	383394.19	1251685.41	052° 17' 42.80"	038° 30' 22.85"	Картометрический метод	5.00	–
4258	383395.99	1251676.75	052° 17' 42.86"	038° 30' 22.39"	Картометрический метод	5.00	–
4259	383400.90	1251669.34	052° 17' 43.02"	038° 30' 22.00"	Картометрический метод	5.00	–
4260	383410.43	1251662.00	052° 17' 43.32"	038° 30' 21.61"	Картометрический метод	5.00	–
4261	383414.95	1251652.94	052° 17' 43.47"	038° 30' 21.13"	Картометрический метод	5.00	–
4262	383419.64	1251638.04	052° 17' 43.62"	038° 30' 20.35"	Картометрический метод	5.00	–
4263	383423.07	1251626.41	052° 17' 43.73"	038° 30' 19.73"	Картометрический метод	5.00	–
4264	383423.46	1251622.35	052° 17' 43.75"	038° 30' 19.52"	Картометрический метод	5.00	–
4265	383422.29	1251617.12	052° 17' 43.71"	038° 30' 19.24"	Картометрический метод	5.00	–
4266	383416.07	1251602.80	052° 17' 43.51"	038° 30' 18.49"	Картометрический метод	5.00	–
4267	383415.10	1251596.85	052° 17' 43.48"	038° 30' 18.17"	Картометрический метод	5.00	–
4268	383414.26	1251577.31	052° 17' 43.45"	038° 30' 17.14"	Картометрический метод	5.00	–
4269	383415.37	1251569.63	052° 17' 43.48"	038° 30' 16.74"	Картометрический метод	5.00	–
4270	383419.56	1251564.28	052° 17' 43.62"	038° 30' 16.46"	Картометрический метод	5.00	–
4271	383428.46	1251560.76	052° 17' 43.91"	038° 30' 16.27"	Картометрический метод	5.00	–
4272	383437.77	1251560.26	052° 17' 44.21"	038° 30' 16.24"	Картометрический метод	5.00	–
4273	383446.34	1251562.75	052° 17' 44.49"	038° 30' 16.38"	Картометрический метод	5.00	–
4274	383459.50	1251571.25	052° 17' 44.91"	038° 30' 16.82"	Картометрический метод	5.00	–
4275	383467.56	1251573.06	052° 17' 45.17"	038° 30' 16.92"	Картометрический метод	5.00	–
4276	383479.71	1251572.11	052° 17' 45.57"	038° 30' 16.87"	Картометрический метод	5.00	–
4277	383488.45	1251571.97	052° 17' 45.85"	038° 30' 16.86"	Картометрический метод	5.00	–
4278	383497.88	1251573.64	052° 17' 46.15"	038° 30' 16.95"	Картометрический метод	5.00	–
4279	383503.21	1251572.42	052° 17' 46.33"	038° 30' 16.89"	Картометрический метод	5.00	–
4280	383510.65	1251565.68	052° 17' 46.57"	038° 30' 16.53"	Картометрический метод	5.00	–
4281	383519.30	1251557.53	052° 17' 46.85"	038° 30' 16.10"	Картометрический метод	5.00	–
4282	383524.45	1251550.81	052° 17' 47.01"	038° 30' 15.75"	Картометрический метод	5.00	–
4283	383527.29	1251545.02	052° 17' 47.11"	038° 30' 15.44"	Картометрический метод	5.00	–
4284	383530.57	1251530.95	052° 17' 47.21"	038° 30' 14.70"	Картометрический	5.00	–

					метод		
4285	383531.26	1251516.08	052° 17' 47.23"	038° 30' 13.91"	Картометрический метод	5.00	–
4286	383530.24	1251510.66	052° 17' 47.20"	038° 30' 13.63"	Картометрический метод	5.00	–
4287	383526.33	1251505.43	052° 17' 47.07"	038° 30' 13.35"	Картометрический метод	5.00	–
4288	383515.02	1251497.07	052° 17' 46.71"	038° 30' 12.91"	Картометрический метод	5.00	–
4289	383509.24	1251493.92	052° 17' 46.52"	038° 30' 12.74"	Картометрический метод	5.00	–
4290	383505.78	1251489.60	052° 17' 46.41"	038° 30' 12.52"	Картометрический метод	5.00	–
4291	383506.29	1251484.87	052° 17' 46.43"	038° 30' 12.27"	Картометрический метод	5.00	–
4292	383514.45	1251476.39	052° 17' 46.69"	038° 30' 11.82"	Картометрический метод	5.00	–
4293	383524.30	1251468.04	052° 17' 47.01"	038° 30' 11.38"	Картометрический метод	5.00	–
4294	383537.00	1251456.50	052° 17' 47.42"	038° 30' 10.77"	Картометрический метод	5.00	–
4295	383543.54	1251447.15	052° 17' 47.63"	038° 30' 10.28"	Картометрический метод	5.00	–
4296	383546.35	1251435.67	052° 17' 47.72"	038° 30' 09.67"	Картометрический метод	5.00	–
4297	383552.25	1251425.91	052° 17' 47.91"	038° 30' 09.16"	Картометрический метод	5.00	–
4298	383562.00	1251413.95	052° 17' 48.23"	038° 30' 08.53"	Картометрический метод	5.00	–
4299	383578.16	1251396.70	052° 17' 48.75"	038° 30' 07.62"	Картометрический метод	5.00	–
4300	383582.77	1251390.92	052° 17' 48.90"	038° 30' 07.31"	Картометрический метод	5.00	–
4301	383584.33	1251386.55	052° 17' 48.95"	038° 30' 07.08"	Картометрический метод	5.00	–
4302	383584.98	1251380.40	052° 17' 48.97"	038° 30' 06.76"	Картометрический метод	5.00	–
4303	383587.14	1251377.19	052° 17' 49.04"	038° 30' 06.59"	Картометрический метод	5.00	–
4304	383595.57	1251374.61	052° 17' 49.32"	038° 30' 06.45"	Картометрический метод	5.00	–
4305	383600.33	1251371.96	052° 17' 49.47"	038° 30' 06.31"	Картометрический метод	5.00	–
4306	383606.03	1251366.96	052° 17' 49.65"	038° 30' 06.05"	Картометрический метод	5.00	–
4307	383612.43	1251358.53	052° 17' 49.86"	038° 30' 05.60"	Картометрический метод	5.00	–
4308	383623.60	1251342.59	052° 17' 50.22"	038° 30' 04.76"	Картометрический метод	5.00	–
4309	383626.61	1251335.54	052° 17' 50.32"	038° 30' 04.39"	Картометрический метод	5.00	–
4310	383631.24	1251314.90	052° 17' 50.47"	038° 30' 03.30"	Картометрический метод	5.00	–
4311	383637.17	1251297.26	052° 17' 50.66"	038° 30' 02.37"	Картометрический метод	5.00	–
4312	383641.70	1251285.63	052° 17' 50.81"	038° 30' 01.76"	Картометрический метод	5.00	–
4313	383642.55	1251279.46	052° 17' 50.84"	038° 30' 01.43"	Картометрический метод	5.00	–
4314	383643.03	1251268.14	052° 17' 50.85"	038° 30' 00.83"	Картометрический метод	5.00	–
4315	383643.88	1251254.83	052° 17' 50.88"	038° 30' 00.13"	Картометрический метод	5.00	–
4316	383644.58	1251244.65	052° 17' 50.90"	038° 29' 59.59"	Картометрический метод	5.00	–
4317	383643.88	1251228.89	052° 17' 50.88"	038° 29' 58.76"	Картометрический метод	5.00	–
4318	383646.93	1251216.48	052° 17' 50.98"	038° 29' 58.11"	Картометрический метод	5.00	–
4319	383650.67	1251207.50	052° 17' 51.10"	038° 29' 57.63"	Картометрический метод	5.00	–
4320	383656.45	1251200.63	052° 17' 51.29"	038° 29' 57.27"	Картометрический метод	5.00	–
4321	383666.36	1251195.17	052° 17' 51.61"	038° 29' 56.98"	Картометрический метод	5.00	–
4322	383680.88	1251188.61	052° 17' 52.08"	038° 29' 56.64"	Картометрический метод	5.00	–

4323	383694.77	1251178.46	052° 17' 52.53"	038° 29' 56.10"	Картометрический метод	5.00	–
4324	383708.51	1251170.03	052° 17' 52.97"	038° 29' 55.66"	Картометрический метод	5.00	–
4325	383726.15	1251162.21	052° 17' 53.54"	038° 29' 55.24"	Картометрический метод	5.00	–
4326	383731.26	1251158.31	052° 17' 53.71"	038° 29' 55.04"	Картометрический метод	5.00	–
4327	383736.09	1251152.90	052° 17' 53.86"	038° 29' 54.75"	Картометрический метод	5.00	–
4328	383740.64	1251148.73	052° 17' 54.01"	038° 29' 54.53"	Картометрический метод	5.00	–
4329	383758.62	1251140.53	052° 17' 54.59"	038° 29' 54.10"	Картометрический метод	5.00	–
4330	383765.32	1251134.39	052° 17' 54.81"	038° 29' 53.78"	Картометрический метод	5.00	–
4331	383769.49	1251125.22	052° 17' 54.94"	038° 29' 53.29"	Картометрический метод	5.00	–
4332	383776.48	1251100.59	052° 17' 55.17"	038° 29' 51.99"	Картометрический метод	5.00	–
4333	383779.98	1251096.77	052° 17' 55.28"	038° 29' 51.79"	Картометрический метод	5.00	–
4334	383785.01	1251094.61	052° 17' 55.45"	038° 29' 51.68"	Картометрический метод	5.00	–
4335	383795.63	1251095.70	052° 17' 55.79"	038° 29' 51.73"	Картометрический метод	5.00	–
4336	383810.43	1251094.30	052° 17' 56.27"	038° 29' 51.66"	Картометрический метод	5.00	–
4337	383817.09	1251091.32	052° 17' 56.48"	038° 29' 51.50"	Картометрический метод	5.00	–
4338	383837.97	1251077.79	052° 17' 57.16"	038° 29' 50.79"	Картометрический метод	5.00	–
4339	383841.34	1251073.23	052° 17' 57.27"	038° 29' 50.55"	Картометрический метод	5.00	–
4340	383848.92	1251050.75	052° 17' 57.51"	038° 29' 49.36"	Картометрический метод	5.00	–
4341	383857.91	1251034.41	052° 17' 57.81"	038° 29' 48.50"	Картометрический метод	5.00	–
4342	383861.09	1251027.08	052° 17' 57.91"	038° 29' 48.11"	Картометрический метод	5.00	–
4343	383864.27	1251014.51	052° 17' 58.01"	038° 29' 47.45"	Картометрический метод	5.00	–
4344	383868.78	1251003.75	052° 17' 58.16"	038° 29' 46.88"	Картометрический метод	5.00	–
4345	383874.32	1250996.77	052° 17' 58.34"	038° 29' 46.51"	Картометрический метод	5.00	–
4346	383882.31	1250990.89	052° 17' 58.60"	038° 29' 46.20"	Картометрический метод	5.00	–
4347	383885.42	1250986.59	052° 17' 58.70"	038° 29' 45.98"	Картометрический метод	5.00	–
4348	383889.35	1250976.20	052° 17' 58.82"	038° 29' 45.43"	Картометрический метод	5.00	–
4349	383892.65	1250971.40	052° 17' 58.93"	038° 29' 45.18"	Картометрический метод	5.00	–
4350	383904.10	1250961.01	052° 17' 59.30"	038° 29' 44.63"	Картометрический метод	5.00	–
4351	383908.41	1250954.68	052° 17' 59.44"	038° 29' 44.29"	Картометрический метод	5.00	–
4352	383917.74	1250938.65	052° 17' 59.74"	038° 29' 43.45"	Картометрический метод	5.00	–
4353	383920.61	1250926.89	052° 17' 59.83"	038° 29' 42.83"	Картометрический метод	5.00	–
4354	383924.03	1250900.66	052° 17' 59.95"	038° 29' 41.44"	Картометрический метод	5.00	–
4355	383923.59	1250886.49	052° 17' 59.93"	038° 29' 40.70"	Картометрический метод	5.00	–
4356	383926.12	1250876.66	052° 18' 00.01"	038° 29' 40.18"	Картометрический метод	5.00	–
4357	383930.01	1250870.77	052° 18' 00.14"	038° 29' 39.87"	Картометрический метод	5.00	–
4358	383936.24	1250866.69	052° 18' 00.34"	038° 29' 39.65"	Картометрический метод	5.00	–
4359	383942.10	1250865.10	052° 18' 00.53"	038° 29' 39.57"	Картометрический метод	5.00	–
4360	383946.12	1250862.61	052° 18' 00.66"	038° 29' 39.44"	Картометрический метод	5.00	–
4361	383952.63	1250858.11	052° 18' 00.87"	038° 29' 39.20"	Картометрический	5.00	–

					метод		
4362	383956.08	1250857.02	052° 18' 00.98"	038° 29' 39.14"	Картометрический метод	5.00	–
4363	383962.71	1250857.07	052° 18' 01.20"	038° 29' 39.14"	Картометрический метод	5.00	–
4364	383965.62	1250855.16	052° 18' 01.29"	038° 29' 39.04"	Картометрический метод	5.00	–
4365	383967.75	1250851.62	052° 18' 01.36"	038° 29' 38.86"	Картометрический метод	5.00	–
4366	383968.57	1250847.63	052° 18' 01.39"	038° 29' 38.64"	Картометрический метод	5.00	–
4367	383969.34	1250843.04	052° 18' 01.41"	038° 29' 38.40"	Картометрический метод	5.00	–
4368	383970.56	1250839.18	052° 18' 01.45"	038° 29' 38.20"	Картометрический метод	5.00	–
4369	383974.29	1250833.51	052° 18' 01.57"	038° 29' 37.90"	Картометрический метод	5.00	–
4370	383990.70	1250802.12	052° 18' 02.10"	038° 29' 36.24"	Картометрический метод	5.00	–
4371	383991.85	1250796.57	052° 18' 02.14"	038° 29' 35.95"	Картометрический метод	5.00	–
4372	383990.49	1250785.34	052° 18' 02.10"	038° 29' 35.36"	Картометрический метод	5.00	–
4373	383991.23	1250780.05	052° 18' 02.12"	038° 29' 35.08"	Картометрический метод	5.00	–
4374	383996.05	1250773.22	052° 18' 02.28"	038° 29' 34.72"	Картометрический метод	5.00	–
4375	384003.11	1250769.33	052° 18' 02.50"	038° 29' 34.51"	Картометрический метод	5.00	–
4376	384016.86	1250767.14	052° 18' 02.95"	038° 29' 34.40"	Картометрический метод	5.00	–
4377	384027.75	1250768.44	052° 18' 03.30"	038° 29' 34.47"	Картометрический метод	5.00	–
4378	384033.04	1250766.43	052° 18' 03.47"	038° 29' 34.36"	Картометрический метод	5.00	–
4379	384038.97	1250759.74	052° 18' 03.66"	038° 29' 34.01"	Картометрический метод	5.00	–
4380	384043.24	1250756.18	052° 18' 03.80"	038° 29' 33.82"	Картометрический метод	5.00	–
4381	384048.72	1250752.76	052° 18' 03.98"	038° 29' 33.64"	Картометрический метод	5.00	–
4382	384061.64	1250751.00	052° 18' 04.40"	038° 29' 33.55"	Картометрический метод	5.00	–
4383	384072.17	1250751.94	052° 18' 04.74"	038° 29' 33.60"	Картометрический метод	5.00	–
4384	384090.63	1250758.36	052° 18' 05.34"	038° 29' 33.93"	Картометрический метод	5.00	–
4385	384098.66	1250758.53	052° 18' 05.60"	038° 29' 33.94"	Картометрический метод	5.00	–
4386	384116.10	1250756.17	052° 18' 06.16"	038° 29' 33.82"	Картометрический метод	5.00	–
4387	384123.53	1250751.95	052° 18' 06.40"	038° 29' 33.60"	Картометрический метод	5.00	–
4388	384161.78	1250714.37	052° 18' 07.64"	038° 29' 31.61"	Картометрический метод	5.00	–
4389	384165.28	1250707.63	052° 18' 07.75"	038° 29' 31.26"	Картометрический метод	5.00	–
4390	384175.30	1250660.63	052° 18' 08.08"	038° 29' 28.78"	Картометрический метод	5.00	–
4391	384177.91	1250654.79	052° 18' 08.16"	038° 29' 28.47"	Картометрический метод	5.00	–
4392	384183.67	1250650.45	052° 18' 08.35"	038° 29' 28.24"	Картометрический метод	5.00	–
4393	384199.12	1250644.53	052° 18' 08.85"	038° 29' 27.93"	Картометрический метод	5.00	–
4394	384204.68	1250640.81	052° 18' 09.03"	038° 29' 27.73"	Картометрический метод	5.00	–
4395	384207.66	1250636.21	052° 18' 09.12"	038° 29' 27.49"	Картометрический метод	5.00	–
4396	384208.69	1250626.79	052° 18' 09.16"	038° 29' 26.99"	Картометрический метод	5.00	–
4397	384206.54	1250611.86	052° 18' 09.09"	038° 29' 26.20"	Картометрический метод	5.00	–
4398	384203.48	1250604.86	052° 18' 08.99"	038° 29' 25.83"	Картометрический метод	5.00	–
4399	384188.33	1250585.06	052° 18' 08.50"	038° 29' 24.79"	Картометрический метод	5.00	–

4400	384185.21	1250576.44	052° 18' 08.40"	038° 29' 24.33"	Картометрический метод	5.00	–
4401	384184.86	1250567.34	052° 18' 08.39"	038° 29' 23.85"	Картометрический метод	5.00	–
4402	384183.85	1250563.47	052° 18' 08.35"	038° 29' 23.65"	Картометрический метод	5.00	–
4403	384180.31	1250560.45	052° 18' 08.24"	038° 29' 23.49"	Картометрический метод	5.00	–
4404	384161.48	1250555.85	052° 18' 07.63"	038° 29' 23.25"	Картометрический метод	5.00	–
4405	384156.35	1250551.52	052° 18' 07.46"	038° 29' 23.02"	Картометрический метод	5.00	–
4406	384152.21	1250538.23	052° 18' 07.33"	038° 29' 22.32"	Картометрический метод	5.00	–
4407	384149.45	1250514.97	052° 18' 07.24"	038° 29' 21.09"	Картометрический метод	5.00	–
4408	384147.12	1250506.83	052° 18' 07.16"	038° 29' 20.66"	Картометрический метод	5.00	–
4409	384136.79	1250489.39	052° 18' 06.83"	038° 29' 19.74"	Картометрический метод	5.00	–
4410	384136.31	1250483.98	052° 18' 06.81"	038° 29' 19.46"	Картометрический метод	5.00	–
4411	384138.51	1250478.47	052° 18' 06.89"	038° 29' 19.16"	Картометрический метод	5.00	–
4412	384145.38	1250472.65	052° 18' 07.11"	038° 29' 18.86"	Картометрический метод	5.00	–
4413	384149.61	1250467.53	052° 18' 07.25"	038° 29' 18.59"	Картометрический метод	5.00	–
4414	384157.52	1250452.37	052° 18' 07.50"	038° 29' 17.79"	Картометрический метод	5.00	–
4415	384158.75	1250444.56	052° 18' 07.54"	038° 29' 17.37"	Картометрический метод	5.00	–
4416	384158.59	1250435.85	052° 18' 07.54"	038° 29' 16.91"	Картометрический метод	5.00	–
4417	384155.33	1250420.92	052° 18' 07.43"	038° 29' 16.13"	Картометрический метод	5.00	–
4418	384153.90	1250407.27	052° 18' 07.38"	038° 29' 15.41"	Картометрический метод	5.00	–
4419	384154.90	1250392.97	052° 18' 07.42"	038° 29' 14.65"	Картометрический метод	5.00	–
4420	384150.42	1250367.94	052° 18' 07.27"	038° 29' 13.33"	Картометрический метод	5.00	–
4421	384144.82	1250353.56	052° 18' 07.09"	038° 29' 12.57"	Картометрический метод	5.00	–
4422	384138.07	1250347.74	052° 18' 06.87"	038° 29' 12.27"	Картометрический метод	5.00	–
4423	384101.11	1250329.45	052° 18' 05.68"	038° 29' 11.30"	Картометрический метод	5.00	–
4424	384097.62	1250324.68	052° 18' 05.56"	038° 29' 11.05"	Картометрический метод	5.00	–
4425	384093.54	1250315.15	052° 18' 05.43"	038° 29' 10.54"	Картометрический метод	5.00	–
4426	384091.09	1250308.61	052° 18' 05.35"	038° 29' 10.20"	Картометрический метод	5.00	–
4427	384088.04	1250304.25	052° 18' 05.25"	038° 29' 09.97"	Картометрический метод	5.00	–
4428	384081.33	1250299.58	052° 18' 05.04"	038° 29' 09.72"	Картометрический метод	5.00	–
4429	384076.65	1250298.40	052° 18' 04.89"	038° 29' 09.66"	Картометрический метод	5.00	–
4430	384066.89	1250299.12	052° 18' 04.57"	038° 29' 09.70"	Картометрический метод	5.00	–
4431	384061.35	1250297.99	052° 18' 04.39"	038° 29' 09.64"	Картометрический метод	5.00	–
4432	384056.62	1250293.23	052° 18' 04.24"	038° 29' 09.39"	Картометрический метод	5.00	–
4433	384048.80	1250281.81	052° 18' 03.98"	038° 29' 08.79"	Картометрический метод	5.00	–
4434	384034.49	1250254.32	052° 18' 03.52"	038° 29' 07.33"	Картометрический метод	5.00	–
4435	384027.78	1250246.31	052° 18' 03.30"	038° 29' 06.91"	Картометрический метод	5.00	–
4436	384024.51	1250239.45	052° 18' 03.20"	038° 29' 06.55"	Картометрический метод	5.00	–
4437	384021.97	1250228.05	052° 18' 03.12"	038° 29' 05.95"	Картометрический метод	5.00	–
4438	384021.70	1250222.01	052° 18' 03.11"	038° 29' 05.63"	Картометрический	5.00	–

					метод		
4439	384023.59	1250217.24	052° 18' 03.17"	038° 29' 05.38"	Картометрический метод	5.00	–
4440	384036.82	1250204.19	052° 18' 03.60"	038° 29' 04.69"	Картометрический метод	5.00	–
4441	384044.93	1250198.40	052° 18' 03.86"	038° 29' 04.38"	Картометрический метод	5.00	–
4442	384069.14	1250187.78	052° 18' 04.64"	038° 29' 03.82"	Картометрический метод	5.00	–
4443	384072.41	1250183.27	052° 18' 04.75"	038° 29' 03.59"	Картометрический метод	5.00	–
4444	384077.90	1250160.07	052° 18' 04.93"	038° 29' 02.36"	Картометрический метод	5.00	–
4445	384084.26	1250150.58	052° 18' 05.13"	038° 29' 01.86"	Картометрический метод	5.00	–
4446	384103.45	1250129.64	052° 18' 05.75"	038° 29' 00.75"	Картометрический метод	5.00	–
4447	384115.48	1250104.16	052° 18' 06.14"	038° 28' 59.41"	Картометрический метод	5.00	–
4448	384120.33	1250101.50	052° 18' 06.30"	038° 28' 59.27"	Картометрический метод	5.00	–
4449	384126.36	1250102.34	052° 18' 06.49"	038° 28' 59.31"	Картометрический метод	5.00	–
4450	384134.12	1250107.65	052° 18' 06.74"	038° 28' 59.59"	Картометрический метод	5.00	–
4451	384144.52	1250111.83	052° 18' 07.08"	038° 28' 59.81"	Картометрический метод	5.00	–
4452	384155.59	1250114.91	052° 18' 07.44"	038° 28' 59.98"	Картометрический метод	5.00	–
4453	384200.10	1250130.41	052° 18' 08.88"	038° 29' 00.80"	Картометрический метод	5.00	–
4454	384213.00	1250136.11	052° 18' 09.30"	038° 29' 01.10"	Картометрический метод	5.00	–
4455	384244.55	1250145.94	052° 18' 10.32"	038° 29' 01.62"	Картометрический метод	5.00	–
4456	384253.18	1250147.87	052° 18' 10.60"	038° 29' 01.72"	Картометрический метод	5.00	–
4457	384284.32	1250147.27	052° 18' 11.60"	038° 29' 01.69"	Картометрический метод	5.00	–
4458	384296.08	1250143.63	052° 18' 11.98"	038° 29' 01.49"	Картометрический метод	5.00	–
4459	384301.76	1250139.92	052° 18' 12.17"	038° 29' 01.30"	Картометрический метод	5.00	–
4460	384304.85	1250136.27	052° 18' 12.27"	038° 29' 01.10"	Картометрический метод	5.00	–
4461	384309.72	1250125.63	052° 18' 12.43"	038° 29' 00.54"	Картометрический метод	5.00	–
4462	384312.26	1250117.21	052° 18' 12.51"	038° 29' 00.10"	Картометрический метод	5.00	–
4463	384317.14	1250106.96	052° 18' 12.67"	038° 28' 59.56"	Картометрический метод	5.00	–
4464	384319.38	1250096.89	052° 18' 12.74"	038° 28' 59.03"	Картометрический метод	5.00	–
4465	384318.06	1250086.74	052° 18' 12.70"	038° 28' 58.49"	Картометрический метод	5.00	–
4466	384312.55	1250075.76	052° 18' 12.52"	038° 28' 57.91"	Картометрический метод	5.00	–
4467	384304.85	1250070.03	052° 18' 12.27"	038° 28' 57.61"	Картометрический метод	5.00	–
4468	384294.34	1250063.72	052° 18' 11.93"	038° 28' 57.28"	Картометрический метод	5.00	–
4469	384274.70	1250044.31	052° 18' 11.29"	038° 28' 56.25"	Картометрический метод	5.00	–
4470	384272.18	1250037.81	052° 18' 11.21"	038° 28' 55.91"	Картометрический метод	5.00	–
4471	384272.96	1250026.58	052° 18' 11.24"	038° 28' 55.32"	Картометрический метод	5.00	–
4472	384277.68	1250003.42	052° 18' 11.39"	038° 28' 54.09"	Картометрический метод	5.00	–
4473	384302.16	1249959.50	052° 18' 12.18"	038° 28' 51.78"	Картометрический метод	5.00	–
4474	384305.48	1249951.23	052° 18' 12.29"	038° 28' 51.34"	Картометрический метод	5.00	–
4475	384306.99	1249939.41	052° 18' 12.34"	038° 28' 50.72"	Картометрический метод	5.00	–
4476	384308.98	1249934.38	052° 18' 12.40"	038° 28' 50.45"	Картометрический метод	5.00	–

4477	384317.74	1249926.94	052° 18' 12.69"	038° 28' 50.06"	Картометрический метод	5.00	–
4478	384321.48	1249926.66	052° 18' 12.81"	038° 28' 50.04"	Картометрический метод	5.00	–
4479	384323.85	1249928.58	052° 18' 12.88"	038° 28' 50.14"	Картометрический метод	5.00	–
4480	384336.11	1249956.51	052° 18' 13.28"	038° 28' 51.62"	Картометрический метод	5.00	–
4481	384344.57	1249960.95	052° 18' 13.55"	038° 28' 51.85"	Картометрический метод	5.00	–
4482	384351.05	1249961.03	052° 18' 13.76"	038° 28' 51.86"	Картометрический метод	5.00	–
4483	384361.18	1249955.56	052° 18' 14.09"	038° 28' 51.57"	Картометрический метод	5.00	–
4484	384378.40	1249941.95	052° 18' 14.65"	038° 28' 50.85"	Картометрический метод	5.00	–
4485	384387.54	1249929.06	052° 18' 14.94"	038° 28' 50.17"	Картометрический метод	5.00	–
4486	384390.20	1249921.54	052° 18' 15.03"	038° 28' 49.77"	Картометрический метод	5.00	–
4487	384391.75	1249906.87	052° 18' 15.08"	038° 28' 49.00"	Картометрический метод	5.00	–
4488	384394.15	1249898.05	052° 18' 15.16"	038° 28' 48.53"	Картометрический метод	5.00	–
4489	384401.98	1249883.74	052° 18' 15.41"	038° 28' 47.78"	Картометрический метод	5.00	–
4490	384417.80	1249869.33	052° 18' 15.92"	038° 28' 47.02"	Картометрический метод	5.00	–
4491	384429.85	1249861.40	052° 18' 16.31"	038° 28' 46.60"	Картометрический метод	5.00	–
4492	384435.63	1249854.76	052° 18' 16.50"	038° 28' 46.25"	Картометрический метод	5.00	–
4493	384438.44	1249842.62	052° 18' 16.59"	038° 28' 45.61"	Картометрический метод	5.00	–
4494	384440.03	1249818.25	052° 18' 16.64"	038° 28' 44.32"	Картометрический метод	5.00	–
4495	384442.46	1249808.90	052° 18' 16.72"	038° 28' 43.83"	Картометрический метод	5.00	–
4496	384448.03	1249799.78	052° 18' 16.90"	038° 28' 43.35"	Картометрический метод	5.00	–
4497	384451.47	1249787.94	052° 18' 17.01"	038° 28' 42.72"	Картометрический метод	5.00	–
4498	384453.70	1249776.55	052° 18' 17.08"	038° 28' 42.12"	Картометрический метод	5.00	–
4499	384454.77	1249764.07	052° 18' 17.12"	038° 28' 41.46"	Картометрический метод	5.00	–
4500	384453.93	1249758.19	052° 18' 17.09"	038° 28' 41.15"	Картометрический метод	5.00	–
4501	384448.86	1249747.01	052° 18' 16.93"	038° 28' 40.56"	Картометрический метод	5.00	–
4502	384448.19	1249738.85	052° 18' 16.91"	038° 28' 40.13"	Картометрический метод	5.00	–
4503	384449.60	1249726.81	052° 18' 16.95"	038° 28' 39.49"	Картометрический метод	5.00	–
4504	384452.33	1249719.09	052° 18' 17.04"	038° 28' 39.09"	Картометрический метод	5.00	–
4505	384474.88	1249689.04	052° 18' 17.77"	038° 28' 37.50"	Картометрический метод	5.00	–
4506	384485.03	1249680.38	052° 18' 18.10"	038° 28' 37.04"	Картометрический метод	5.00	–
4507	384499.33	1249675.07	052° 18' 18.56"	038° 28' 36.76"	Картометрический метод	5.00	–
4508	384516.26	1249667.82	052° 18' 19.11"	038° 28' 36.38"	Картометрический метод	5.00	–
4509	384537.04	1249657.17	052° 18' 19.78"	038° 28' 35.82"	Картометрический метод	5.00	–
4510	384547.29	1249655.21	052° 18' 20.11"	038° 28' 35.72"	Картометрический метод	5.00	–
4511	384556.83	1249655.51	052° 18' 20.42"	038° 28' 35.73"	Картометрический метод	5.00	–
4512	384564.19	1249660.23	052° 18' 20.66"	038° 28' 35.98"	Картометрический метод	5.00	–
4513	384586.24	1249700.04	052° 18' 21.37"	038° 28' 38.08"	Картометрический метод	5.00	–
4514	384591.80	1249704.19	052° 18' 21.55"	038° 28' 38.30"	Картометрический метод	5.00	–
4515	384598.12	1249704.69	052° 18' 21.76"	038° 28' 38.33"	Картометрический	5.00	–

					метод		
4516	384604.28	1249703.38	052° 18' 21.95"	038° 28' 38.26"	Картометрический метод	5.00	–
4517	384613.55	1249699.55	052° 18' 22.25"	038° 28' 38.05"	Картометрический метод	5.00	–
4518	384635.08	1249690.03	052° 18' 22.95"	038° 28' 37.55"	Картометрический метод	5.00	–
4519	384640.36	1249685.73	052° 18' 23.12"	038° 28' 37.33"	Картометрический метод	5.00	–
4520	384646.60	1249676.13	052° 18' 23.32"	038° 28' 36.82"	Картометрический метод	5.00	–
4521	384652.14	1249673.72	052° 18' 23.50"	038° 28' 36.69"	Картометрический метод	5.00	–
4522	384661.69	1249674.04	052° 18' 23.81"	038° 28' 36.71"	Картометрический метод	5.00	–
4523	384667.23	1249675.45	052° 18' 23.99"	038° 28' 36.78"	Картометрический метод	5.00	–
4524	384672.25	1249679.51	052° 18' 24.15"	038° 28' 37.00"	Картометрический метод	5.00	–
4525	384675.31	1249678.99	052° 18' 24.25"	038° 28' 36.97"	Картометрический метод	5.00	–
4526	384676.52	1249675.38	052° 18' 24.29"	038° 28' 36.78"	Картометрический метод	5.00	–
4527	384674.68	1249666.80	052° 18' 24.23"	038° 28' 36.33"	Картометрический метод	5.00	–
4528	384676.09	1249663.49	052° 18' 24.28"	038° 28' 36.15"	Картометрический метод	5.00	–
4529	384688.96	1249658.06	052° 18' 24.69"	038° 28' 35.86"	Картометрический метод	5.00	–
4530	384693.70	1249655.11	052° 18' 24.85"	038° 28' 35.71"	Картометрический метод	5.00	–
4531	384697.33	1249650.87	052° 18' 24.97"	038° 28' 35.49"	Картометрический метод	5.00	–
4532	384702.44	1249641.29	052° 18' 25.13"	038° 28' 34.98"	Картометрический метод	5.00	–
4533	384710.38	1249633.80	052° 18' 25.39"	038° 28' 34.58"	Картометрический метод	5.00	–
4534	384720.78	1249625.49	052° 18' 25.72"	038° 28' 34.15"	Картометрический метод	5.00	–
4535	384728.52	1249613.06	052° 18' 25.97"	038° 28' 33.49"	Картометрический метод	5.00	–
4536	384730.48	1249604.25	052° 18' 26.04"	038° 28' 33.02"	Картометрический метод	5.00	–
4537	384730.74	1249594.04	052° 18' 26.05"	038° 28' 32.49"	Картометрический метод	5.00	–
4538	384724.34	1249558.86	052° 18' 25.84"	038° 28' 30.63"	Картометрический метод	5.00	–
4539	384724.17	1249552.11	052° 18' 25.83"	038° 28' 30.27"	Картометрический метод	5.00	–
4540	384728.41	1249526.88	052° 18' 25.97"	038° 28' 28.94"	Картометрический метод	5.00	–
4541	384728.15	1249521.37	052° 18' 25.96"	038° 28' 28.65"	Картометрический метод	5.00	–
4542	384725.89	1249516.72	052° 18' 25.89"	038° 28' 28.40"	Картометрический метод	5.00	–
4543	384713.98	1249507.22	052° 18' 25.50"	038° 28' 27.90"	Картометрический метод	5.00	–
4544	384681.41	1249491.68	052° 18' 24.45"	038° 28' 27.08"	Картометрический метод	5.00	–
4545	384665.50	1249483.75	052° 18' 23.93"	038° 28' 26.66"	Картометрический метод	5.00	–
4546	384659.08	1249482.50	052° 18' 23.73"	038° 28' 26.60"	Картометрический метод	5.00	–
4547	384652.37	1249483.55	052° 18' 23.51"	038° 28' 26.65"	Картометрический метод	5.00	–
4548	384645.24	1249486.39	052° 18' 23.28"	038° 28' 26.80"	Картометрический метод	5.00	–
4549	384641.07	1249485.29	052° 18' 23.14"	038° 28' 26.75"	Картометрический метод	5.00	–
4550	384639.34	1249481.70	052° 18' 23.09"	038° 28' 26.56"	Картометрический метод	5.00	–
4551	384639.51	1249475.80	052° 18' 23.09"	038° 28' 26.25"	Картометрический метод	5.00	–
4552	384642.08	1249468.46	052° 18' 23.18"	038° 28' 25.86"	Картометрический метод	5.00	–
4553	384647.53	1249458.81	052° 18' 23.35"	038° 28' 25.35"	Картометрический метод	5.00	–

4554	384676.53	1249421.04	052° 18' 24.29"	038° 28' 23.35"	Картометрический метод	5.00	–
4555	384681.10	1249414.58	052° 18' 24.44"	038° 28' 23.01"	Картометрический метод	5.00	–
4556	384682.22	1249408.17	052° 18' 24.48"	038° 28' 22.68"	Картометрический метод	5.00	–
4557	384680.49	1249398.60	052° 18' 24.42"	038° 28' 22.17"	Картометрический метод	5.00	–
4558	384682.95	1249394.73	052° 18' 24.50"	038° 28' 21.97"	Картометрический метод	5.00	–
4559	384688.04	1249395.22	052° 18' 24.66"	038° 28' 21.99"	Картометрический метод	5.00	–
4560	384697.19	1249401.05	052° 18' 24.96"	038° 28' 22.30"	Картометрический метод	5.00	–
4561	384722.21	1249414.75	052° 18' 25.77"	038° 28' 23.02"	Картометрический метод	5.00	–
4562	384738.77	1249421.25	052° 18' 26.31"	038° 28' 23.37"	Картометрический метод	5.00	–
4563	384750.50	1249423.43	052° 18' 26.68"	038° 28' 23.48"	Картометрический метод	5.00	–
4564	384768.68	1249421.51	052° 18' 27.27"	038° 28' 23.38"	Картометрический метод	5.00	–
4565	384787.45	1249419.60	052° 18' 27.88"	038° 28' 23.28"	Картометрический метод	5.00	–
4566	384793.43	1249417.33	052° 18' 28.07"	038° 28' 23.16"	Картометрический метод	5.00	–
4567	384803.62	1249411.10	052° 18' 28.40"	038° 28' 22.83"	Картометрический метод	5.00	–
4568	384811.25	1249407.05	052° 18' 28.65"	038° 28' 22.62"	Картометрический метод	5.00	–
4569	384818.33	1249405.57	052° 18' 28.88"	038° 28' 22.54"	Картометрический метод	5.00	–
4570	384834.50	1249405.95	052° 18' 29.40"	038° 28' 22.56"	Картометрический метод	5.00	–
4571	384846.50	1249403.57	052° 18' 29.79"	038° 28' 22.43"	Картометрический метод	5.00	–
4572	384857.75	1249398.82	052° 18' 30.15"	038° 28' 22.18"	Картометрический метод	5.00	–
4573	384883.50	1249388.83	052° 18' 30.99"	038° 28' 21.65"	Картометрический метод	5.00	–
4574	384892.11	1249386.75	052° 18' 31.27"	038° 28' 21.54"	Картометрический метод	5.00	–
4575	384904.16	1249385.17	052° 18' 31.66"	038° 28' 21.46"	Картометрический метод	5.00	–
4576	384919.68	1249385.21	052° 18' 32.16"	038° 28' 21.46"	Картометрический метод	5.00	–
4577	384932.45	1249384.49	052° 18' 32.57"	038° 28' 21.42"	Картометрический метод	5.00	–
4578	384946.96	1249382.11	052° 18' 33.04"	038° 28' 21.30"	Картометрический метод	5.00	–
4579	384957.87	1249378.18	052° 18' 33.39"	038° 28' 21.09"	Картометрический метод	5.00	–
4580	384973.17	1249368.78	052° 18' 33.89"	038° 28' 20.59"	Картометрический метод	5.00	–
4581	384987.08	1249354.67	052° 18' 34.34"	038° 28' 19.85"	Картометрический метод	5.00	–
4582	385002.95	1249335.58	052° 18' 34.85"	038° 28' 18.84"	Картометрический метод	5.00	–
4583	385013.87	1249320.92	052° 18' 35.20"	038° 28' 18.07"	Картометрический метод	5.00	–
4584	385016.50	1249310.20	052° 18' 35.29"	038° 28' 17.50"	Картометрический метод	5.00	–
4585	385015.02	1249301.35	052° 18' 35.24"	038° 28' 17.03"	Картометрический метод	5.00	–
4586	385009.99	1249295.45	052° 18' 35.08"	038° 28' 16.72"	Картометрический метод	5.00	–
4587	384997.05	1249291.66	052° 18' 34.66"	038° 28' 16.52"	Картометрический метод	5.00	–
4588	384989.15	1249288.62	052° 18' 34.40"	038° 28' 16.36"	Картометрический метод	5.00	–
4589	384985.56	1249283.81	052° 18' 34.29"	038° 28' 16.11"	Картометрический метод	5.00	–
4590	384979.14	1249269.17	052° 18' 34.08"	038° 28' 15.34"	Картометрический метод	5.00	–
4591	384975.21	1249263.70	052° 18' 33.95"	038° 28' 15.05"	Картометрический метод	5.00	–
4592	384966.63	1249253.96	052° 18' 33.68"	038° 28' 14.53"	Картометрический	5.00	–

					метод		
4593	384949.61	1249241.14	052° 18' 33.13"	038° 28' 13.86"	Картометрический метод	5.00	–
4594	384936.95	1249231.60	052° 18' 32.72"	038° 28' 13.35"	Картометрический метод	5.00	–
4595	384934.24	1249224.93	052° 18' 32.63"	038° 28' 13.00"	Картометрический метод	5.00	–
4596	384935.58	1249209.77	052° 18' 32.67"	038° 28' 12.20"	Картометрический метод	5.00	–
4597	384941.37	1249187.14	052° 18' 32.86"	038° 28' 11.01"	Картометрический метод	5.00	–
4598	384943.30	1249181.23	052° 18' 32.92"	038° 28' 10.69"	Картометрический метод	5.00	–
4599	384944.73	1249175.77	052° 18' 32.97"	038° 28' 10.41"	Картометрический метод	5.00	–
4600	384944.07	1249170.00	052° 18' 32.95"	038° 28' 10.10"	Картометрический метод	5.00	–
4601	384936.06	1249154.02	052° 18' 32.69"	038° 28' 09.26"	Картометрический метод	5.00	–
4602	384929.84	1249140.68	052° 18' 32.49"	038° 28' 08.55"	Картометрический метод	5.00	–
4603	384928.43	1249132.80	052° 18' 32.44"	038° 28' 08.14"	Картометрический метод	5.00	–
4604	384929.25	1249125.86	052° 18' 32.47"	038° 28' 07.77"	Картометрический метод	5.00	–
4605	384932.88	1249119.73	052° 18' 32.58"	038° 28' 07.45"	Картометрический метод	5.00	–
4606	384940.08	1249105.97	052° 18' 32.82"	038° 28' 06.72"	Картометрический метод	5.00	–
4607	384942.46	1249093.26	052° 18' 32.89"	038° 28' 06.05"	Картометрический метод	5.00	–
4608	384940.76	1249077.94	052° 18' 32.84"	038° 28' 05.24"	Картометрический метод	5.00	–
4609	384937.85	1249064.69	052° 18' 32.74"	038° 28' 04.54"	Картометрический метод	5.00	–
4610	384937.48	1249056.08	052° 18' 32.73"	038° 28' 04.09"	Картометрический метод	5.00	–
4611	384939.77	1249043.45	052° 18' 32.81"	038° 28' 03.42"	Картометрический метод	5.00	–
4612	384939.85	1249037.27	052° 18' 32.81"	038° 28' 03.10"	Картометрический метод	5.00	–
4613	384938.60	1249031.09	052° 18' 32.77"	038° 28' 02.77"	Картометрический метод	5.00	–
4614	384932.39	1249015.18	052° 18' 32.57"	038° 28' 01.93"	Картометрический метод	5.00	–
4615	384922.50	1248998.89	052° 18' 32.25"	038° 28' 01.07"	Картометрический метод	5.00	–
4616	384910.23	1248984.95	052° 18' 31.85"	038° 28' 00.34"	Картометрический метод	5.00	–
4617	384904.28	1248979.14	052° 18' 31.66"	038° 28' 00.03"	Картометрический метод	5.00	–
4618	384887.31	1248966.38	052° 18' 31.11"	038° 27' 59.36"	Картометрический метод	5.00	–
4619	384882.45	1248963.30	052° 18' 30.95"	038° 27' 59.19"	Картометрический метод	5.00	–
4620	384878.41	1248962.48	052° 18' 30.82"	038° 27' 59.15"	Картометрический метод	5.00	–
4621	384873.05	1248962.48	052° 18' 30.65"	038° 27' 59.15"	Картометрический метод	5.00	–
4622	384870.37	1248960.26	052° 18' 30.56"	038° 27' 59.03"	Картометрический метод	5.00	–
4623	384867.70	1248954.76	052° 18' 30.47"	038° 27' 58.74"	Картометрический метод	5.00	–
4624	384864.70	1248951.68	052° 18' 30.38"	038° 27' 58.58"	Картометрический метод	5.00	–
4625	384857.21	1248948.45	052° 18' 30.13"	038° 27' 58.41"	Картометрический метод	5.00	–
4626	384847.36	1248941.92	052° 18' 29.82"	038° 27' 58.06"	Картометрический метод	5.00	–
4627	384839.01	1248931.79	052° 18' 29.54"	038° 27' 57.53"	Картометрический метод	5.00	–
4628	384808.24	1248889.29	052° 18' 28.55"	038° 27' 55.29"	Картометрический метод	5.00	–
4629	384793.36	1248862.89	052° 18' 28.07"	038° 27' 53.89"	Картометрический метод	5.00	–
4630	384788.36	1248842.07	052° 18' 27.91"	038° 27' 52.80"	Картометрический метод	5.00	–

4631	384784.71	1248799.12	052° 18' 27.79"	038° 27' 50.53"	Картометрический метод	5.00	–
4632	384786.96	1248793.38	052° 18' 27.86"	038° 27' 50.23"	Картометрический метод	5.00	–
4633	384794.93	1248787.24	052° 18' 28.12"	038° 27' 49.90"	Картометрический метод	5.00	–
4634	384817.03	1248768.28	052° 18' 28.83"	038° 27' 48.90"	Картометрический метод	5.00	–
4635	384822.71	1248761.96	052° 18' 29.02"	038° 27' 48.57"	Картометрический метод	5.00	–
4636	384827.65	1248752.61	052° 18' 29.18"	038° 27' 48.07"	Картометрический метод	5.00	–
4637	384828.37	1248745.60	052° 18' 29.20"	038° 27' 47.70"	Картометрический метод	5.00	–
4638	384827.51	1248737.67	052° 18' 29.17"	038° 27' 47.28"	Картометрический метод	5.00	–
4639	384823.14	1248720.60	052° 18' 29.03"	038° 27' 46.38"	Картометрический метод	5.00	–
4640	384823.06	1248714.05	052° 18' 29.03"	038° 27' 46.04"	Картометрический метод	5.00	–
4641	384826.18	1248709.79	052° 18' 29.13"	038° 27' 45.81"	Картометрический метод	5.00	–
4642	384835.87	1248704.03	052° 18' 29.44"	038° 27' 45.51"	Картометрический метод	5.00	–
4643	384847.44	1248694.01	052° 18' 29.82"	038° 27' 44.98"	Картометрический метод	5.00	–
4644	384855.41	1248681.55	052° 18' 30.07"	038° 27' 44.32"	Картометрический метод	5.00	–
4645	384859.10	1248668.72	052° 18' 30.19"	038° 27' 43.64"	Картометрический метод	5.00	–
4646	384863.03	1248663.05	052° 18' 30.32"	038° 27' 43.35"	Картометрический метод	5.00	–
4647	384878.02	1248655.21	052° 18' 30.80"	038° 27' 42.93"	Картометрический метод	5.00	–
4648	384890.96	1248650.53	052° 18' 31.22"	038° 27' 42.68"	Картометрический метод	5.00	–
4649	384903.28	1248644.08	052° 18' 31.62"	038° 27' 42.34"	Картометрический метод	5.00	–
4650	384910.47	1248636.60	052° 18' 31.85"	038° 27' 41.95"	Картометрический метод	5.00	–
4651	384936.02	1248602.16	052° 18' 32.68"	038° 27' 40.13"	Картометрический метод	5.00	–
4652	384940.58	1248590.82	052° 18' 32.83"	038° 27' 39.53"	Картометрический метод	5.00	–
4653	384943.46	1248579.07	052° 18' 32.92"	038° 27' 38.91"	Картометрический метод	5.00	–
4654	384943.19	1248566.61	052° 18' 32.91"	038° 27' 38.25"	Картометрический метод	5.00	–
4655	384939.02	1248539.52	052° 18' 32.78"	038° 27' 36.82"	Картометрический метод	5.00	–
4656	384935.26	1248478.96	052° 18' 32.65"	038° 27' 33.63"	Картометрический метод	5.00	–
4657	384931.45	1248449.36	052° 18' 32.53"	038° 27' 32.07"	Картометрический метод	5.00	–
4658	384930.82	1248439.23	052° 18' 32.51"	038° 27' 31.53"	Картометрический метод	5.00	–
4659	384934.65	1248419.68	052° 18' 32.63"	038° 27' 30.50"	Картометрический метод	5.00	–
4660	384937.50	1248412.69	052° 18' 32.73"	038° 27' 30.13"	Картометрический метод	5.00	–
4661	384946.07	1248400.78	052° 18' 33.00"	038° 27' 29.50"	Картометрический метод	5.00	–
4662	384948.90	1248394.21	052° 18' 33.09"	038° 27' 29.15"	Картометрический метод	5.00	–
4663	384952.74	1248378.40	052° 18' 33.22"	038° 27' 28.32"	Картометрический метод	5.00	–
4664	384957.71	1248366.86	052° 18' 33.38"	038° 27' 27.71"	Картометрический метод	5.00	–
4665	384964.24	1248358.49	052° 18' 33.59"	038° 27' 27.27"	Картометрический метод	5.00	–
4666	384968.93	1248356.78	052° 18' 33.74"	038° 27' 27.18"	Картометрический метод	5.00	–
4667	384972.51	1248358.78	052° 18' 33.86"	038° 27' 27.28"	Картометрический метод	5.00	–
4668	384976.51	1248366.54	052° 18' 33.99"	038° 27' 27.69"	Картометрический метод	5.00	–
4669	384982.09	1248372.44	052° 18' 34.17"	038° 27' 28.00"	Картометрический	5.00	–

					метод		
4670	384989.54	1248375.85	052° 18' 34.41"	038° 27' 28.18"	Картометрический метод	5.00	–
4671	384996.53	1248376.71	052° 18' 34.64"	038° 27' 28.23"	Картометрический метод	5.00	–
4672	385005.79	1248375.53	052° 18' 34.94"	038° 27' 28.17"	Картометрический метод	5.00	–
4673	385020.65	1248373.19	052° 18' 35.42"	038° 27' 28.04"	Картометрический метод	5.00	–
4674	385034.07	1248367.00	052° 18' 35.85"	038° 27' 27.72"	Картометрический метод	5.00	–
4675	385053.50	1248356.48	052° 18' 36.48"	038° 27' 27.16"	Картометрический метод	5.00	–
4676	385058.74	1248351.56	052° 18' 36.65"	038° 27' 26.90"	Картометрический метод	5.00	–
4677	385061.52	1248347.30	052° 18' 36.74"	038° 27' 26.68"	Картометрический метод	5.00	–
4678	385064.85	1248340.15	052° 18' 36.85"	038° 27' 26.30"	Картометрический метод	5.00	–
4679	385069.83	1248336.83	052° 18' 37.01"	038° 27' 26.12"	Картометрический метод	5.00	–
4680	385073.67	1248335.94	052° 18' 37.13"	038° 27' 26.08"	Картометрический метод	5.00	–
4681	385079.80	1248336.24	052° 18' 37.33"	038° 27' 26.09"	Картометрический метод	5.00	–
4682	385085.79	1248333.72	052° 18' 37.52"	038° 27' 25.96"	Картометрический метод	5.00	–
4683	385089.96	1248328.25	052° 18' 37.66"	038° 27' 25.67"	Картометрический метод	5.00	–
4684	385095.92	1248321.48	052° 18' 37.85"	038° 27' 25.31"	Картометрический метод	5.00	–
4685	385115.15	1248306.51	052° 18' 38.47"	038° 27' 24.52"	Картометрический метод	5.00	–
4686	385129.42	1248300.12	052° 18' 38.93"	038° 27' 24.18"	Картометрический метод	5.00	–
4687	385163.64	1248285.50	052° 18' 40.04"	038° 27' 23.41"	Картометрический метод	5.00	–
4688	385174.23	1248278.08	052° 18' 40.38"	038° 27' 23.02"	Картометрический метод	5.00	–
4689	385179.20	1248273.25	052° 18' 40.54"	038° 27' 22.76"	Картометрический метод	5.00	–
4690	385191.32	1248261.60	052° 18' 40.94"	038° 27' 22.15"	Картометрический метод	5.00	–
4691	385232.38	1248234.88	052° 18' 42.26"	038° 27' 20.74"	Картометрический метод	5.00	–
4692	385249.95	1248220.25	052° 18' 42.83"	038° 27' 19.97"	Картометрический метод	5.00	–
4693	385256.32	1248212.52	052° 18' 43.04"	038° 27' 19.56"	Картометрический метод	5.00	–
4694	385271.84	1248184.01	052° 18' 43.54"	038° 27' 18.05"	Картометрический метод	5.00	–
4695	385285.51	1248145.75	052° 18' 43.98"	038° 27' 16.03"	Картометрический метод	5.00	–
4696	385289.50	1248139.38	052° 18' 44.11"	038° 27' 15.70"	Картометрический метод	5.00	–
4697	385301.96	1248125.68	052° 18' 44.51"	038° 27' 14.97"	Картометрический метод	5.00	–
4698	385302.87	1248122.51	052° 18' 44.54"	038° 27' 14.81"	Картометрический метод	5.00	–
4699	385302.15	1248118.39	052° 18' 44.52"	038° 27' 14.59"	Картометрический метод	5.00	–
4700	385302.75	1248115.37	052° 18' 44.54"	038° 27' 14.43"	Картометрический метод	5.00	–
4701	385304.83	1248111.21	052° 18' 44.61"	038° 27' 14.21"	Картометрический метод	5.00	–
4702	385304.41	1248107.89	052° 18' 44.59"	038° 27' 14.03"	Картометрический метод	5.00	–
4703	385299.64	1248101.49	052° 18' 44.44"	038° 27' 13.70"	Картометрический метод	5.00	–
4704	385299.23	1248097.10	052° 18' 44.43"	038° 27' 13.46"	Картометрический метод	5.00	–
4705	385301.16	1248091.43	052° 18' 44.49"	038° 27' 13.16"	Картометрический метод	5.00	–
4706	385309.20	1248081.05	052° 18' 44.75"	038° 27' 12.62"	Картометрический метод	5.00	–
4707	385310.42	1248076.91	052° 18' 44.79"	038° 27' 12.40"	Картометрический метод	5.00	–

4708	385310.04	1248068.98	052° 18' 44.77"	038° 27' 11.98"	Картометрический метод	5.00	–
4709	385313.08	1248065.19	052° 18' 44.87"	038° 27' 11.78"	Картометрический метод	5.00	–
4710	385325.33	1248061.51	052° 18' 45.27"	038° 27' 11.58"	Картометрический метод	5.00	–
4711	385335.06	1248056.99	052° 18' 45.58"	038° 27' 11.35"	Картометрический метод	5.00	–
4712	385339.66	1248057.47	052° 18' 45.73"	038° 27' 11.37"	Картометрический метод	5.00	–
4713	385347.83	1248060.31	052° 18' 46.00"	038° 27' 11.52"	Картометрический метод	5.00	–
4714	385352.01	1248059.63	052° 18' 46.13"	038° 27' 11.48"	Картометрический метод	5.00	–
4715	385357.91	1248055.50	052° 18' 46.32"	038° 27' 11.27"	Картометрический метод	5.00	–
4716	385359.14	1248051.50	052° 18' 46.36"	038° 27' 11.06"	Картометрический метод	5.00	–
4717	385357.64	1248046.19	052° 18' 46.31"	038° 27' 10.78"	Картометрический метод	5.00	–
4718	385351.97	1248036.30	052° 18' 46.13"	038° 27' 10.25"	Картометрический метод	5.00	–
4719	385351.24	1248030.94	052° 18' 46.11"	038° 27' 09.97"	Картометрический метод	5.00	–
4720	385355.37	1248019.36	052° 18' 46.24"	038° 27' 09.36"	Картометрический метод	5.00	–
4721	385356.93	1248013.34	052° 18' 46.29"	038° 27' 09.04"	Картометрический метод	5.00	–
4722	385357.31	1248007.22	052° 18' 46.30"	038° 27' 08.72"	Картометрический метод	5.00	–
4723	385358.60	1248002.25	052° 18' 46.34"	038° 27' 08.46"	Картометрический метод	5.00	–
4724	385378.02	1247962.27	052° 18' 46.97"	038° 27' 06.34"	Картометрический метод	5.00	–
4725	385378.90	1247956.48	052° 18' 47.00"	038° 27' 06.04"	Картометрический метод	5.00	–
4726	385378.26	1247951.94	052° 18' 46.98"	038° 27' 05.80"	Картометрический метод	5.00	–
4727	385373.77	1247942.21	052° 18' 46.83"	038° 27' 05.29"	Картометрический метод	5.00	–
4728	385372.76	1247933.56	052° 18' 46.80"	038° 27' 04.83"	Картометрический метод	5.00	–
4729	385372.95	1247913.46	052° 18' 46.81"	038° 27' 03.77"	Картометрический метод	5.00	–
4730	385372.22	1247906.52	052° 18' 46.78"	038° 27' 03.40"	Картометрический метод	5.00	–
4731	385369.28	1247893.48	052° 18' 46.69"	038° 27' 02.71"	Картометрический метод	5.00	–
4732	385368.30	1247882.65	052° 18' 46.66"	038° 27' 02.14"	Картометрический метод	5.00	–
4733	385366.56	1247869.57	052° 18' 46.60"	038° 27' 01.45"	Картометрический метод	5.00	–
4734	385358.62	1247852.47	052° 18' 46.34"	038° 27' 00.55"	Картометрический метод	5.00	–
4735	385347.75	1247839.17	052° 18' 45.99"	038° 26' 59.85"	Картометрический метод	5.00	–
4736	385341.30	1247836.95	052° 18' 45.78"	038° 26' 59.73"	Картометрический метод	5.00	–
4737	385334.38	1247836.35	052° 18' 45.56"	038° 26' 59.70"	Картометрический метод	5.00	–
4738	385308.19	1247841.54	052° 18' 44.71"	038° 26' 59.97"	Картометрический метод	5.00	–
4739	385297.62	1247841.86	052° 18' 44.37"	038° 26' 59.99"	Картометрический метод	5.00	–
4740	385287.68	1247839.22	052° 18' 44.05"	038° 26' 59.85"	Картометрический метод	5.00	–
4741	385276.86	1247830.84	052° 18' 43.70"	038° 26' 59.41"	Картометрический метод	5.00	–
4742	385235.41	1247786.47	052° 18' 42.36"	038° 26' 57.07"	Картометрический метод	5.00	–
4743	385221.65	1247775.60	052° 18' 41.91"	038° 26' 56.50"	Картометрический метод	5.00	–
4744	385206.34	1247770.12	052° 18' 41.42"	038° 26' 56.21"	Картометрический метод	5.00	–
4745	385194.96	1247764.75	052° 18' 41.05"	038° 26' 55.92"	Картометрический метод	5.00	–
4746	385190.17	1247760.95	052° 18' 40.89"	038° 26' 55.72"	Картометрический	5.00	–

					метод		
4747	385180.28	1247746.25	052° 18' 40.57"	038° 26' 54.95"	Картометрический метод	5.00	–
4748	385178.61	1247735.26	052° 18' 40.52"	038° 26' 54.37"	Картометрический метод	5.00	–
4749	385180.02	1247730.33	052° 18' 40.56"	038° 26' 54.11"	Картометрический метод	5.00	–
4750	385186.23	1247726.29	052° 18' 40.76"	038° 26' 53.89"	Картометрический метод	5.00	–
4751	385191.27	1247723.68	052° 18' 40.93"	038° 26' 53.76"	Картометрический метод	5.00	–
4752	385192.57	1247720.11	052° 18' 40.97"	038° 26' 53.57"	Картометрический метод	5.00	–
4753	385190.91	1247715.99	052° 18' 40.92"	038° 26' 53.35"	Картометрический метод	5.00	–
4754	385185.56	1247711.73	052° 18' 40.74"	038° 26' 53.12"	Картометрический метод	5.00	–
4755	385182.89	1247706.55	052° 18' 40.66"	038° 26' 52.85"	Картометрический метод	5.00	–
4756	385179.22	1247692.43	052° 18' 40.54"	038° 26' 52.11"	Картометрический метод	5.00	–
4757	385179.66	1247689.41	052° 18' 40.55"	038° 26' 51.95"	Картометрический метод	5.00	–
4758	385181.13	1247686.63	052° 18' 40.60"	038° 26' 51.80"	Картометрический метод	5.00	–
4759	385192.52	1247681.15	052° 18' 40.97"	038° 26' 51.51"	Картометрический метод	5.00	–
4760	385194.76	1247677.60	052° 18' 41.04"	038° 26' 51.32"	Картометрический метод	5.00	–
4761	385195.87	1247669.62	052° 18' 41.08"	038° 26' 50.90"	Картометрический метод	5.00	–
4762	385198.07	1247665.65	052° 18' 41.15"	038° 26' 50.69"	Картометрический метод	5.00	–
4763	385203.45	1247663.45	052° 18' 41.32"	038° 26' 50.58"	Картометрический метод	5.00	–
4764	385206.19	1247659.24	052° 18' 41.41"	038° 26' 50.35"	Картометрический метод	5.00	–
4765	385207.44	1247650.91	052° 18' 41.45"	038° 26' 49.91"	Картометрический метод	5.00	–
4766	385209.31	1247645.01	052° 18' 41.51"	038° 26' 49.60"	Картометрический метод	5.00	–
4767	385233.88	1247594.49	052° 18' 42.30"	038° 26' 46.93"	Картометрический метод	5.00	–
4768	385242.41	1247569.40	052° 18' 42.58"	038° 26' 45.61"	Картометрический метод	5.00	–
4769	385256.13	1247529.92	052° 18' 43.02"	038° 26' 43.53"	Картометрический метод	5.00	–
4770	385260.99	1247509.90	052° 18' 43.18"	038° 26' 42.47"	Картометрический метод	5.00	–
4771	385261.49	1247490.92	052° 18' 43.20"	038° 26' 41.47"	Картометрический метод	5.00	–
4772	385258.02	1247475.79	052° 18' 43.08"	038° 26' 40.67"	Картометрический метод	5.00	–
4773	385251.62	1247467.42	052° 18' 42.88"	038° 26' 40.23"	Картометрический метод	5.00	–
4774	385237.57	1247453.23	052° 18' 42.42"	038° 26' 39.48"	Картометрический метод	5.00	–
4775	385234.17	1247445.17	052° 18' 42.31"	038° 26' 39.05"	Картометрический метод	5.00	–
4776	385230.66	1247387.80	052° 18' 42.20"	038° 26' 36.02"	Картометрический метод	5.00	–
4777	385227.46	1247374.12	052° 18' 42.09"	038° 26' 35.30"	Картометрический метод	5.00	–
4778	385222.10	1247368.57	052° 18' 41.92"	038° 26' 35.01"	Картометрический метод	5.00	–
4779	385214.08	1247364.03	052° 18' 41.66"	038° 26' 34.77"	Картометрический метод	5.00	–
4780	385195.01	1247360.71	052° 18' 41.04"	038° 26' 34.60"	Картометрический метод	5.00	–
4781	385186.01	1247355.26	052° 18' 40.75"	038° 26' 34.31"	Картометрический метод	5.00	–
4782	385169.66	1247327.67	052° 18' 40.22"	038° 26' 32.85"	Картометрический метод	5.00	–
4783	385158.64	1247288.06	052° 18' 39.86"	038° 26' 30.76"	Картометрический метод	5.00	–
4784	385158.99	1247264.16	052° 18' 39.87"	038° 26' 29.50"	Картометрический метод	5.00	–

4785	385161.42	1247252.90	052° 18' 39.95"	038° 26' 28.91"	Картометрический метод	5.00	–
4786	385167.55	1247233.49	052° 18' 40.15"	038° 26' 27.88"	Картометрический метод	5.00	–
4787	385170.57	1247226.69	052° 18' 40.25"	038° 26' 27.52"	Картометрический метод	5.00	–
4788	385174.60	1247222.43	052° 18' 40.38"	038° 26' 27.30"	Картометрический метод	5.00	–
4789	385184.28	1247219.42	052° 18' 40.69"	038° 26' 27.14"	Картометрический метод	5.00	–
4790	385194.77	1247219.65	052° 18' 41.03"	038° 26' 27.15"	Картометрический метод	5.00	–
4791	385203.32	1247219.31	052° 18' 41.31"	038° 26' 27.13"	Картометрический метод	5.00	–
4792	385208.42	1247215.55	052° 18' 41.47"	038° 26' 26.93"	Картометрический метод	5.00	–
4793	385210.67	1247208.88	052° 18' 41.55"	038° 26' 26.58"	Картометрический метод	5.00	–
4794	385208.63	1247199.24	052° 18' 41.48"	038° 26' 26.07"	Картометрический метод	5.00	–
4795	385209.57	1247194.61	052° 18' 41.51"	038° 26' 25.83"	Картометрический метод	5.00	–
4796	385212.84	1247191.37	052° 18' 41.62"	038° 26' 25.66"	Картометрический метод	5.00	–
4797	385227.87	1247184.59	052° 18' 42.10"	038° 26' 25.30"	Картометрический метод	5.00	–
4798	385246.71	1247182.10	052° 18' 42.71"	038° 26' 25.17"	Картометрический метод	5.00	–
4799	385256.09	1247178.41	052° 18' 43.01"	038° 26' 24.97"	Картометрический метод	5.00	–
4800	385272.28	1247169.77	052° 18' 43.54"	038° 26' 24.51"	Картометрический метод	5.00	–
4801	385282.54	1247167.11	052° 18' 43.87"	038° 26' 24.37"	Картометрический метод	5.00	–
4802	385289.80	1247167.82	052° 18' 44.11"	038° 26' 24.41"	Картометрический метод	5.00	–
4803	385310.78	1247177.12	052° 18' 44.78"	038° 26' 24.90"	Картометрический метод	5.00	–
4804	385326.15	1247185.56	052° 18' 45.28"	038° 26' 25.35"	Картометрический метод	5.00	–
4805	385336.23	1247187.29	052° 18' 45.61"	038° 26' 25.44"	Картометрический метод	5.00	–
4806	385368.31	1247183.79	052° 18' 46.65"	038° 26' 25.25"	Картометрический метод	5.00	–
4807	385397.79	1247175.77	052° 18' 47.60"	038° 26' 24.83"	Картометрический метод	5.00	–
4808	385417.55	1247171.32	052° 18' 48.24"	038° 26' 24.59"	Картометрический метод	5.00	–
4809	385437.09	1247164.29	052° 18' 48.87"	038° 26' 24.22"	Картометрический метод	5.00	–
4810	385449.01	1247159.71	052° 18' 49.26"	038° 26' 23.98"	Картометрический метод	5.00	–
4811	385456.99	1247154.38	052° 18' 49.51"	038° 26' 23.70"	Картометрический метод	5.00	–
4812	385463.14	1247148.83	052° 18' 49.71"	038° 26' 23.40"	Картометрический метод	5.00	–
4813	385473.29	1247135.01	052° 18' 50.04"	038° 26' 22.67"	Картометрический метод	5.00	–
4814	385477.39	1247128.18	052° 18' 50.17"	038° 26' 22.31"	Картометрический метод	5.00	–
4815	385479.65	1247119.83	052° 18' 50.25"	038° 26' 21.87"	Картометрический метод	5.00	–
4816	385478.23	1247111.94	052° 18' 50.20"	038° 26' 21.45"	Картометрический метод	5.00	–
4817	385473.12	1247104.92	052° 18' 50.03"	038° 26' 21.08"	Картометрический метод	5.00	–
4818	385441.37	1247075.12	052° 18' 49.01"	038° 26' 19.51"	Картометрический метод	5.00	–
4819	385436.56	1247068.34	052° 18' 48.85"	038° 26' 19.15"	Картометрический метод	5.00	–
4820	385433.76	1247059.92	052° 18' 48.76"	038° 26' 18.71"	Картометрический метод	5.00	–
4821	385432.32	1247029.45	052° 18' 48.71"	038° 26' 17.10"	Картометрический метод	5.00	–
4822	385431.13	1247023.60	052° 18' 48.67"	038° 26' 16.79"	Картометрический метод	5.00	–
4823	385423.82	1247005.96	052° 18' 48.44"	038° 26' 15.86"	Картометрический	5.00	–

					метод		
4824	385418.98	1247001.24	052° 18' 48.28"	038° 26' 15.61"	Картометрический метод	5.00	–
4825	385406.22	1246996.25	052° 18' 47.87"	038° 26' 15.35"	Картометрический метод	5.00	–
4826	385400.27	1246993.13	052° 18' 47.68"	038° 26' 15.19"	Картометрический метод	5.00	–
4827	385383.98	1246978.97	052° 18' 47.15"	038° 26' 14.44"	Картометрический метод	5.00	–
4828	385377.70	1246968.29	052° 18' 46.94"	038° 26' 13.88"	Картометрический метод	5.00	–
4829	385376.27	1246962.46	052° 18' 46.90"	038° 26' 13.57"	Картометрический метод	5.00	–
4830	385377.44	1246951.50	052° 18' 46.94"	038° 26' 12.99"	Картометрический метод	5.00	–
4831	385376.36	1246946.96	052° 18' 46.90"	038° 26' 12.75"	Картометрический метод	5.00	–
4832	385374.05	1246943.44	052° 18' 46.83"	038° 26' 12.56"	Картометрический метод	5.00	–
4833	385346.60	1246919.92	052° 18' 45.94"	038° 26' 11.32"	Картометрический метод	5.00	–
4834	385337.87	1246906.38	052° 18' 45.66"	038° 26' 10.61"	Картометрический метод	5.00	–
4835	385336.14	1246900.64	052° 18' 45.60"	038° 26' 10.31"	Картометрический метод	5.00	–
4836	385336.47	1246892.00	052° 18' 45.61"	038° 26' 09.85"	Картометрический метод	5.00	–
4837	385339.09	1246884.05	052° 18' 45.69"	038° 26' 09.43"	Картометрический метод	5.00	–
4838	385340.55	1246878.41	052° 18' 45.74"	038° 26' 09.13"	Картометрический метод	5.00	–
4839	385341.29	1246871.26	052° 18' 45.77"	038° 26' 08.75"	Картометрический метод	5.00	–
4840	385343.68	1246866.50	052° 18' 45.84"	038° 26' 08.50"	Картометрический метод	5.00	–
4841	385352.02	1246859.87	052° 18' 46.11"	038° 26' 08.15"	Картометрический метод	5.00	–
4842	385354.52	1246855.20	052° 18' 46.19"	038° 26' 07.91"	Картометрический метод	5.00	–
4843	385355.97	1246846.33	052° 18' 46.24"	038° 26' 07.44"	Картометрический метод	5.00	–
4844	385352.33	1246830.44	052° 18' 46.12"	038° 26' 06.60"	Картометрический метод	5.00	–
4845	385348.70	1246822.09	052° 18' 46.00"	038° 26' 06.16"	Картометрический метод	5.00	–
4846	385335.80	1246804.92	052° 18' 45.59"	038° 26' 05.25"	Картометрический метод	5.00	–
4847	385334.40	1246797.51	052° 18' 45.54"	038° 26' 04.86"	Картометрический метод	5.00	–
4848	385336.94	1246789.89	052° 18' 45.62"	038° 26' 04.46"	Картометрический метод	5.00	–
4849	385339.87	1246784.38	052° 18' 45.72"	038° 26' 04.17"	Картометрический метод	5.00	–
4850	385345.91	1246780.81	052° 18' 45.91"	038° 26' 03.98"	Картометрический метод	5.00	–
4851	385352.38	1246778.58	052° 18' 46.12"	038° 26' 03.86"	Картометрический метод	5.00	–
4852	385372.05	1246774.55	052° 18' 46.76"	038° 26' 03.65"	Картометрический метод	5.00	–
4853	385379.39	1246770.19	052° 18' 47.00"	038° 26' 03.42"	Картометрический метод	5.00	–
4854	385384.97	1246760.67	052° 18' 47.18"	038° 26' 02.91"	Картометрический метод	5.00	–
4855	385393.29	1246753.20	052° 18' 47.44"	038° 26' 02.52"	Картометрический метод	5.00	–
4856	385396.28	1246748.67	052° 18' 47.54"	038° 26' 02.28"	Картометрический метод	5.00	–
4857	385399.16	1246738.54	052° 18' 47.63"	038° 26' 01.75"	Картометрический метод	5.00	–
4858	385401.91	1246735.95	052° 18' 47.72"	038° 26' 01.61"	Картометрический метод	5.00	–
4859	385416.75	1246735.02	052° 18' 48.20"	038° 26' 01.56"	Картометрический метод	5.00	–
4860	385425.07	1246732.24	052° 18' 48.47"	038° 26' 01.41"	Картометрический метод	5.00	–
4861	385428.23	1246728.54	052° 18' 48.57"	038° 26' 01.22"	Картометрический метод	5.00	–

4862	385429.74	1246721.25	052° 18' 48.62"	038° 26' 00.83"	Картометрический метод	5.00	–
4863	385428.58	1246715.05	052° 18' 48.59"	038° 26' 00.51"	Картометрический метод	5.00	–
4864	385424.40	1246709.07	052° 18' 48.45"	038° 26' 00.19"	Картометрический метод	5.00	–
4865	385412.83	1246701.13	052° 18' 48.08"	038° 25' 59.77"	Картометрический метод	5.00	–
4866	385406.69	1246696.69	052° 18' 47.88"	038° 25' 59.54"	Картометрический метод	5.00	–
4867	385402.56	1246690.60	052° 18' 47.74"	038° 25' 59.22"	Картометрический метод	5.00	–
4868	385400.88	1246684.56	052° 18' 47.69"	038° 25' 58.90"	Картометрический метод	5.00	–
4869	385401.51	1246677.41	052° 18' 47.71"	038° 25' 58.52"	Картометрический метод	5.00	–
4870	385403.72	1246670.37	052° 18' 47.78"	038° 25' 58.15"	Картометрический метод	5.00	–
4871	385414.65	1246651.38	052° 18' 48.13"	038° 25' 57.15"	Картометрический метод	5.00	–
4872	385420.87	1246646.08	052° 18' 48.33"	038° 25' 56.86"	Картометрический метод	5.00	–
4873	385441.22	1246636.29	052° 18' 48.99"	038° 25' 56.35"	Картометрический метод	5.00	–
4874	385453.76	1246627.52	052° 18' 49.40"	038° 25' 55.88"	Картометрический метод	5.00	–
4875	385457.80	1246622.50	052° 18' 49.53"	038° 25' 55.62"	Картометрический метод	5.00	–
4876	385463.39	1246609.00	052° 18' 49.71"	038° 25' 54.91"	Картометрический метод	5.00	–
4877	385465.88	1246605.37	052° 18' 49.79"	038° 25' 54.71"	Картометрический метод	5.00	–
4878	385471.76	1246600.65	052° 18' 49.98"	038° 25' 54.46"	Картометрический метод	5.00	–
4879	385474.94	1246594.18	052° 18' 50.08"	038° 25' 54.12"	Картометрический метод	5.00	–
4880	385474.26	1246585.44	052° 18' 50.06"	038° 25' 53.66"	Картометрический метод	5.00	–
4881	385471.53	1246577.95	052° 18' 49.97"	038° 25' 53.27"	Картометрический метод	5.00	–
4882	385471.53	1246571.82	052° 18' 49.97"	038° 25' 52.94"	Картометрический метод	5.00	–
4883	385474.46	1246566.83	052° 18' 50.07"	038° 25' 52.68"	Картометрический метод	5.00	–
4884	385482.12	1246561.29	052° 18' 50.31"	038° 25' 52.39"	Картометрический метод	5.00	–
4885	385485.47	1246554.33	052° 18' 50.42"	038° 25' 52.02"	Картометрический метод	5.00	–
4886	385485.68	1246540.67	052° 18' 50.43"	038° 25' 51.30"	Картометрический метод	5.00	–
4887	385483.00	1246531.82	052° 18' 50.34"	038° 25' 50.83"	Картометрический метод	5.00	–
4888	385478.54	1246523.14	052° 18' 50.20"	038° 25' 50.37"	Картометрический метод	5.00	–
4889	385471.99	1246515.31	052° 18' 49.99"	038° 25' 49.96"	Картометрический метод	5.00	–
4890	385470.40	1246511.67	052° 18' 49.93"	038° 25' 49.77"	Картометрический метод	5.00	–
4891	385470.67	1246507.50	052° 18' 49.94"	038° 25' 49.55"	Картометрический метод	5.00	–
4892	385473.90	1246500.63	052° 18' 50.05"	038° 25' 49.18"	Картометрический метод	5.00	–
4893	385474.57	1246495.73	052° 18' 50.07"	038° 25' 48.93"	Картометрический метод	5.00	–
4894	385474.13	1246484.18	052° 18' 50.05"	038° 25' 48.32"	Картометрический метод	5.00	–
4895	385474.77	1246479.26	052° 18' 50.07"	038° 25' 48.06"	Картометрический метод	5.00	–
4896	385481.45	1246464.94	052° 18' 50.29"	038° 25' 47.30"	Картометрический метод	5.00	–
4897	385483.12	1246453.63	052° 18' 50.34"	038° 25' 46.70"	Картометрический метод	5.00	–
4898	385480.82	1246443.16	052° 18' 50.27"	038° 25' 46.15"	Картометрический метод	5.00	–
4899	385472.62	1246416.08	052° 18' 50.00"	038° 25' 44.72"	Картометрический метод	5.00	–
4900	385465.45	1246391.61	052° 18' 49.77"	038° 25' 43.43"	Картометрический	5.00	–

					метод		
4901	385461.77	1246386.16	052° 18' 49.65"	038° 25' 43.14"	Картометрический метод	5.00	–
4902	385458.55	1246385.11	052° 18' 49.55"	038° 25' 43.09"	Картометрический метод	5.00	–
4903	385452.51	1246386.66	052° 18' 49.35"	038° 25' 43.17"	Картометрический метод	5.00	–
4904	385445.43	1246389.70	052° 18' 49.12"	038° 25' 43.33"	Картометрический метод	5.00	–
4905	385436.22	1246395.69	052° 18' 48.83"	038° 25' 43.65"	Картометрический метод	5.00	–
4906	385426.48	1246402.67	052° 18' 48.51"	038° 25' 44.02"	Картометрический метод	5.00	–
4907	385415.24	1246408.22	052° 18' 48.15"	038° 25' 44.31"	Картометрический метод	5.00	–
4908	385407.77	1246409.60	052° 18' 47.91"	038° 25' 44.38"	Картометрический метод	5.00	–
4909	385401.63	1246407.58	052° 18' 47.71"	038° 25' 44.28"	Картометрический метод	5.00	–
4910	385391.53	1246394.06	052° 18' 47.38"	038° 25' 43.56"	Картометрический метод	5.00	–
4911	385387.78	1246389.56	052° 18' 47.26"	038° 25' 43.33"	Картометрический метод	5.00	–
4912	385375.00	1246378.09	052° 18' 46.84"	038° 25' 42.72"	Картометрический метод	5.00	–
4913	385364.33	1246368.20	052° 18' 46.50"	038° 25' 42.20"	Картометрический метод	5.00	–
4914	385354.06	1246363.92	052° 18' 46.17"	038° 25' 41.97"	Картометрический метод	5.00	–
4915	385343.26	1246363.16	052° 18' 45.82"	038° 25' 41.93"	Картометрический метод	5.00	–
4916	385334.97	1246364.66	052° 18' 45.55"	038° 25' 42.01"	Картометрический метод	5.00	–
4917	385319.19	1246370.00	052° 18' 45.04"	038° 25' 42.30"	Картометрический метод	5.00	–
4918	385313.99	1246370.85	052° 18' 44.87"	038° 25' 42.34"	Картометрический метод	5.00	–
4919	385308.26	1246370.76	052° 18' 44.68"	038° 25' 42.34"	Картометрический метод	5.00	–
4920	385303.91	1246368.07	052° 18' 44.54"	038° 25' 42.19"	Картометрический метод	5.00	–
4921	385299.74	1246368.25	052° 18' 44.41"	038° 25' 42.20"	Картометрический метод	5.00	–
4922	385293.64	1246373.43	052° 18' 44.21"	038° 25' 42.48"	Картометрический метод	5.00	–
4923	385288.32	1246374.89	052° 18' 44.04"	038° 25' 42.55"	Картометрический метод	5.00	–
4924	385282.09	1246373.43	052° 18' 43.84"	038° 25' 42.48"	Картометрический метод	5.00	–
4925	385278.01	1246370.16	052° 18' 43.71"	038° 25' 42.31"	Картометрический метод	5.00	–
4926	385276.74	1246365.08	052° 18' 43.66"	038° 25' 42.04"	Картометрический метод	5.00	–
4927	385278.07	1246360.96	052° 18' 43.71"	038° 25' 41.82"	Картометрический метод	5.00	–
4928	385282.50	1246355.09	052° 18' 43.85"	038° 25' 41.51"	Картометрический метод	5.00	–
4929	385285.99	1246348.14	052° 18' 43.96"	038° 25' 41.14"	Картометрический метод	5.00	–
4930	385289.89	1246338.33	052° 18' 44.09"	038° 25' 40.62"	Картометрический метод	5.00	–
4931	385294.14	1246331.17	052° 18' 44.23"	038° 25' 40.25"	Картометрический метод	5.00	–
4932	385302.89	1246320.11	052° 18' 44.51"	038° 25' 39.66"	Картометрический метод	5.00	–
4933	385305.94	1246311.08	052° 18' 44.61"	038° 25' 39.19"	Картометрический метод	5.00	–
4934	385304.60	1246301.63	052° 18' 44.56"	038° 25' 38.69"	Картометрический метод	5.00	–
4935	385298.36	1246276.90	052° 18' 44.36"	038° 25' 37.38"	Картометрический метод	5.00	–
4936	385294.13	1246252.70	052° 18' 44.22"	038° 25' 36.10"	Картометрический метод	5.00	–
4937	385292.63	1246235.63	052° 18' 44.18"	038° 25' 35.20"	Картометрический метод	5.00	–
4938	385290.96	1246235.54	052° 18' 44.12"	038° 25' 35.20"	Картометрический метод	5.00	–

4939	385289.28	1246219.70	052° 18' 44.07"	038° 25' 34.36"	Картометрический метод	5.00	–
4940	385292.99	1246208.28	052° 18' 44.19"	038° 25' 33.76"	Картометрический метод	5.00	–
4941	385295.69	1246200.96	052° 18' 44.27"	038° 25' 33.37"	Картометрический метод	5.00	–
4942	385324.01	1246203.77	052° 18' 45.19"	038° 25' 33.52"	Картометрический метод	5.00	–
4943	385336.53	1246201.86	052° 18' 45.60"	038° 25' 33.42"	Картометрический метод	5.00	–
4944	385345.81	1246197.54	052° 18' 45.90"	038° 25' 33.19"	Картометрический метод	5.00	–
4945	385351.07	1246194.62	052° 18' 46.07"	038° 25' 33.04"	Картометрический метод	5.00	–
4946	385352.49	1246191.14	052° 18' 46.11"	038° 25' 32.85"	Картометрический метод	5.00	–
4947	385350.94	1246187.85	052° 18' 46.06"	038° 25' 32.68"	Картометрический метод	5.00	–
4948	385344.59	1246180.77	052° 18' 45.86"	038° 25' 32.31"	Картометрический метод	5.00	–
4949	385335.26	1246172.35	052° 18' 45.55"	038° 25' 31.86"	Картометрический метод	5.00	–
4950	385330.40	1246166.20	052° 18' 45.40"	038° 25' 31.54"	Картометрический метод	5.00	–
4951	385327.84	1246161.70	052° 18' 45.31"	038° 25' 31.30"	Картометрический метод	5.00	–
4952	385328.00	1246155.51	052° 18' 45.32"	038° 25' 30.97"	Картометрический метод	5.00	–
4953	385330.99	1246148.86	052° 18' 45.41"	038° 25' 30.62"	Картометрический метод	5.00	–
4954	385331.05	1246143.81	052° 18' 45.42"	038° 25' 30.36"	Картометрический метод	5.00	–
4955	385328.93	1246132.52	052° 18' 45.35"	038° 25' 29.76"	Картометрический метод	5.00	–
4956	385328.20	1246123.10	052° 18' 45.32"	038° 25' 29.26"	Картометрический метод	5.00	–
4957	385331.15	1246107.44	052° 18' 45.42"	038° 25' 28.43"	Картометрический метод	5.00	–
4958	385331.15	1246098.36	052° 18' 45.42"	038° 25' 27.96"	Картометрический метод	5.00	–
4959	385328.55	1246086.11	052° 18' 45.33"	038° 25' 27.31"	Картометрический метод	5.00	–
4960	385328.43	1246076.91	052° 18' 45.33"	038° 25' 26.82"	Картометрический метод	5.00	–
4961	385329.79	1246065.67	052° 18' 45.37"	038° 25' 26.23"	Картометрический метод	5.00	–
4962	385329.56	1246059.09	052° 18' 45.37"	038° 25' 25.88"	Картометрический метод	5.00	–
4963	385328.68	1246049.70	052° 18' 45.34"	038° 25' 25.39"	Картометрический метод	5.00	–
4964	385330.58	1246040.36	052° 18' 45.40"	038° 25' 24.89"	Картометрический метод	5.00	–
4965	385342.27	1246014.94	052° 18' 45.78"	038° 25' 23.55"	Картометрический метод	5.00	–
4966	385346.50	1245999.69	052° 18' 45.91"	038° 25' 22.75"	Картометрический метод	5.00	–
4967	385346.81	1245990.66	052° 18' 45.92"	038° 25' 22.27"	Картометрический метод	5.00	–
4968	385346.04	1245980.97	052° 18' 45.90"	038° 25' 21.76"	Картометрический метод	5.00	–
4969	385344.84	1245970.96	052° 18' 45.86"	038° 25' 21.23"	Картометрический метод	5.00	–
4970	385346.09	1245959.06	052° 18' 45.90"	038° 25' 20.60"	Картометрический метод	5.00	–
4971	385349.29	1245945.68	052° 18' 46.00"	038° 25' 19.90"	Картометрический метод	5.00	–
4972	385354.26	1245923.54	052° 18' 46.16"	038° 25' 18.73"	Картометрический метод	5.00	–
4973	385355.51	1245911.76	052° 18' 46.20"	038° 25' 18.10"	Картометрический метод	5.00	–
4974	385354.94	1245880.51	052° 18' 46.18"	038° 25' 16.45"	Картометрический метод	5.00	–
4975	385356.05	1245870.37	052° 18' 46.22"	038° 25' 15.92"	Картометрический метод	5.00	–
4976	385358.23	1245862.12	052° 18' 46.29"	038° 25' 15.48"	Картометрический метод	5.00	–
4977	385378.48	1245816.12	052° 18' 46.94"	038° 25' 13.05"	Картометрический	5.00	–

					метод		
4978	385384.15	1245803.52	052° 18' 47.13"	038° 25' 12.39"	Картометрический метод	5.00	–
4979	385395.88	1245773.29	052° 18' 47.50"	038° 25' 10.79"	Картометрический метод	5.00	–
4980	385401.54	1245756.54	052° 18' 47.69"	038° 25' 09.91"	Картометрический метод	5.00	–
4981	385400.49	1245742.01	052° 18' 47.65"	038° 25' 09.14"	Картометрический метод	5.00	–
4982	385392.57	1245723.24	052° 18' 47.40"	038° 25' 08.15"	Картометрический метод	5.00	–
4983	385383.70	1245703.85	052° 18' 47.11"	038° 25' 07.13"	Картометрический метод	5.00	–
4984	385378.16	1245689.33	052° 18' 46.93"	038° 25' 06.36"	Картометрический метод	5.00	–
4985	385375.93	1245674.55	052° 18' 46.86"	038° 25' 05.58"	Картометрический метод	5.00	–
4986	385375.16	1245661.93	052° 18' 46.83"	038° 25' 04.92"	Картометрический метод	5.00	–
4987	385375.57	1245652.27	052° 18' 46.84"	038° 25' 04.41"	Картометрический метод	5.00	–
4988	385377.37	1245644.54	052° 18' 46.90"	038° 25' 04.00"	Картометрический метод	5.00	–
4989	385382.92	1245631.61	052° 18' 47.08"	038° 25' 03.31"	Картометрический метод	5.00	–
4990	385383.97	1245626.24	052° 18' 47.11"	038° 25' 03.03"	Картометрический метод	5.00	–
4991	385383.92	1245612.86	052° 18' 47.11"	038° 25' 02.33"	Картометрический метод	5.00	–
4992	385382.83	1245572.05	052° 18' 47.08"	038° 25' 00.17"	Картометрический метод	5.00	–
4993	385383.31	1245551.35	052° 18' 47.09"	038° 24' 59.08"	Картометрический метод	5.00	–
4994	385384.49	1245543.77	052° 18' 47.13"	038° 24' 58.68"	Картометрический метод	5.00	–
4995	385387.21	1245535.92	052° 18' 47.22"	038° 24' 58.26"	Картометрический метод	5.00	–
4996	385392.93	1245528.32	052° 18' 47.40"	038° 24' 57.86"	Картометрический метод	5.00	–
4997	385401.89	1245521.53	052° 18' 47.69"	038° 24' 57.50"	Картометрический метод	5.00	–
4998	385412.00	1245522.05	052° 18' 48.02"	038° 24' 57.53"	Картометрический метод	5.00	–
4999	385424.80	1245526.43	052° 18' 48.43"	038° 24' 57.76"	Картометрический метод	5.00	–
5000	385438.81	1245528.68	052° 18' 48.89"	038° 24' 57.88"	Картометрический метод	5.00	–
5001	385456.55	1245528.59	052° 18' 49.46"	038° 24' 57.87"	Картометрический метод	5.00	–
5002	385470.41	1245528.27	052° 18' 49.91"	038° 24' 57.86"	Картометрический метод	5.00	–
5003	385482.18	1245525.75	052° 18' 50.29"	038° 24' 57.72"	Картометрический метод	5.00	–
5004	385491.14	1245526.09	052° 18' 50.58"	038° 24' 57.74"	Картометрический метод	5.00	–
5005	385497.34	1245526.70	052° 18' 50.78"	038° 24' 57.77"	Картометрический метод	5.00	–
5006	385502.86	1245528.04	052° 18' 50.96"	038° 24' 57.84"	Картометрический метод	5.00	–
5007	385510.36	1245531.88	052° 18' 51.20"	038° 24' 58.04"	Картометрический метод	5.00	–
5008	385521.97	1245537.10	052° 18' 51.58"	038° 24' 58.32"	Картометрический метод	5.00	–
5009	385543.71	1245545.11	052° 18' 52.28"	038° 24' 58.74"	Картометрический метод	5.00	–
5010	385569.56	1245548.79	052° 18' 53.12"	038° 24' 58.93"	Картометрический метод	5.00	–
5011	385587.74	1245550.10	052° 18' 53.70"	038° 24' 59.00"	Картометрический метод	5.00	–
5012	385600.07	1245551.26	052° 18' 54.10"	038° 24' 59.06"	Картометрический метод	5.00	–
5013	385653.45	1245551.15	052° 18' 55.83"	038° 24' 59.05"	Картометрический метод	5.00	–
5014	385658.65	1245547.97	052° 18' 56.00"	038° 24' 58.89"	Картометрический метод	5.00	–
5015	385663.59	1245542.26	052° 18' 56.16"	038° 24' 58.58"	Картометрический метод	5.00	–

5016	385669.36	1245537.12	052° 18' 56.34"	038° 24' 58.31"	Картометрический метод	5.00	–
5017	385677.49	1245531.88	052° 18' 56.61"	038° 24' 58.04"	Картометрический метод	5.00	–
5018	385711.44	1245513.22	052° 18' 57.71"	038° 24' 57.05"	Картометрический метод	5.00	–
5019	385718.37	1245507.26	052° 18' 57.93"	038° 24' 56.73"	Картометрический метод	5.00	–
5020	385727.56	1245500.17	052° 18' 58.23"	038° 24' 56.36"	Картометрический метод	5.00	–
5021	385731.42	1245493.02	052° 18' 58.35"	038° 24' 55.98"	Картометрический метод	5.00	–
5022	385731.94	1245488.19	052° 18' 58.37"	038° 24' 55.73"	Картометрический метод	5.00	–
5023	385731.47	1245483.26	052° 18' 58.35"	038° 24' 55.47"	Картометрический метод	5.00	–
5024	385729.06	1245478.89	052° 18' 58.27"	038° 24' 55.24"	Картометрический метод	5.00	–
5025	385728.88	1245472.75	052° 18' 58.27"	038° 24' 54.91"	Картометрический метод	5.00	–
5026	385730.96	1245464.88	052° 18' 58.34"	038° 24' 54.50"	Картометрический метод	5.00	–
5027	385734.29	1245453.16	052° 18' 58.44"	038° 24' 53.88"	Картометрический метод	5.00	–
5028	385738.27	1245438.43	052° 18' 58.57"	038° 24' 53.10"	Картометрический метод	5.00	–
5029	385743.33	1245430.60	052° 18' 58.73"	038° 24' 52.69"	Картометрический метод	5.00	–
5030	385745.04	1245427.20	052° 18' 58.79"	038° 24' 52.51"	Картометрический метод	5.00	–
5031	385744.24	1245423.23	052° 18' 58.76"	038° 24' 52.30"	Картометрический метод	5.00	–
5032	385739.82	1245420.50	052° 18' 58.62"	038° 24' 52.15"	Картометрический метод	5.00	–
5033	385738.23	1245416.87	052° 18' 58.57"	038° 24' 51.96"	Картометрический метод	5.00	–
5034	385739.82	1245409.72	052° 18' 58.62"	038° 24' 51.58"	Картометрический метод	5.00	–
5035	385737.18	1245401.14	052° 18' 58.53"	038° 24' 51.13"	Картометрический метод	5.00	–
5036	385730.28	1245389.57	052° 18' 58.31"	038° 24' 50.52"	Картометрический метод	5.00	–
5037	385723.06	1245382.03	052° 18' 58.08"	038° 24' 50.12"	Картометрический метод	5.00	–
5038	385718.41	1245377.01	052° 18' 57.93"	038° 24' 49.86"	Картометрический метод	5.00	–
5039	385715.53	1245369.55	052° 18' 57.83"	038° 24' 49.46"	Картометрический метод	5.00	–
5040	385714.51	1245362.17	052° 18' 57.80"	038° 24' 49.07"	Картометрический метод	5.00	–
5041	385713.83	1245353.09	052° 18' 57.78"	038° 24' 48.60"	Картометрический метод	5.00	–
5042	385711.56	1245346.28	052° 18' 57.70"	038° 24' 48.24"	Картометрический метод	5.00	–
5043	385709.18	1245337.54	052° 18' 57.63"	038° 24' 47.78"	Картометрический метод	5.00	–
5044	385703.05	1245329.15	052° 18' 57.43"	038° 24' 47.33"	Картометрический метод	5.00	–
5045	385701.34	1245323.13	052° 18' 57.37"	038° 24' 47.01"	Картометрический метод	5.00	–
5046	385701.57	1245318.14	052° 18' 57.38"	038° 24' 46.75"	Картометрический метод	5.00	–
5047	385704.75	1245306.79	052° 18' 57.48"	038° 24' 46.15"	Картометрический метод	5.00	–
5048	385708.27	1245287.50	052° 18' 57.60"	038° 24' 45.13"	Картометрический метод	5.00	–
5049	385707.25	1245262.87	052° 18' 57.56"	038° 24' 43.83"	Картометрический метод	5.00	–
5050	385704.86	1245238.24	052° 18' 57.48"	038° 24' 42.53"	Картометрический метод	5.00	–
5051	385699.30	1245214.18	052° 18' 57.30"	038° 24' 41.26"	Картометрический метод	5.00	–
5052	385691.47	1245199.32	052° 18' 57.05"	038° 24' 40.48"	Картометрический метод	5.00	–
5053	385675.13	1245174.58	052° 18' 56.52"	038° 24' 39.17"	Картометрический метод	5.00	–
5054	385667.19	1245160.50	052° 18' 56.26"	038° 24' 38.43"	Картометрический	5.00	–

					метод		
5055	385662.19	1245142.12	052° 18' 56.10"	038° 24' 37.46"	Картометрический метод	5.00	–
5056	385656.25	1245113.39	052° 18' 55.91"	038° 24' 35.94"	Картометрический метод	5.00	–
5057	385655.50	1245097.52	052° 18' 55.88"	038° 24' 35.11"	Картометрический метод	5.00	–
5058	385651.86	1245088.89	052° 18' 55.76"	038° 24' 34.65"	Картометрический метод	5.00	–
5059	385646.19	1245083.56	052° 18' 55.58"	038° 24' 34.37"	Картометрический метод	5.00	–
5060	385638.93	1245083.79	052° 18' 55.35"	038° 24' 34.38"	Картометрический метод	5.00	–
5061	385628.94	1245087.08	052° 18' 55.02"	038° 24' 34.56"	Картометрический метод	5.00	–
5062	385626.67	1245085.94	052° 18' 54.95"	038° 24' 34.50"	Картометрический метод	5.00	–
5063	385627.47	1245083.79	052° 18' 54.97"	038° 24' 34.38"	Картометрический метод	5.00	–
5064	385637.34	1245076.98	052° 18' 55.29"	038° 24' 34.02"	Картометрический метод	5.00	–
5065	385639.72	1245073.01	052° 18' 55.37"	038° 24' 33.81"	Картометрический метод	5.00	–
5066	385638.36	1245065.18	052° 18' 55.33"	038° 24' 33.40"	Картометрический метод	5.00	–
5067	385634.61	1245051.67	052° 18' 55.21"	038° 24' 32.69"	Картометрический метод	5.00	–
5068	385628.26	1245039.30	052° 18' 55.00"	038° 24' 32.04"	Картометрический метод	5.00	–
5069	385622.24	1245024.09	052° 18' 54.80"	038° 24' 31.23"	Картометрический метод	5.00	–
5070	385619.52	1245010.70	052° 18' 54.72"	038° 24' 30.53"	Картометрический метод	5.00	–
5071	385620.02	1245003.39	052° 18' 54.73"	038° 24' 30.14"	Картометрический метод	5.00	–
5072	385621.16	1244994.04	052° 18' 54.77"	038° 24' 29.65"	Картометрический метод	5.00	–
5073	385621.47	1244982.56	052° 18' 54.78"	038° 24' 29.04"	Картометрический метод	5.00	–
5074	385619.75	1244974.11	052° 18' 54.72"	038° 24' 28.59"	Картометрический метод	5.00	–
5075	385614.53	1244958.82	052° 18' 54.55"	038° 24' 27.79"	Картометрический метод	5.00	–
5076	385608.85	1244926.04	052° 18' 54.37"	038° 24' 26.06"	Картометрический метод	5.00	–
5077	385602.84	1244885.64	052° 18' 54.17"	038° 24' 23.92"	Картометрический метод	5.00	–
5078	385603.09	1244867.91	052° 18' 54.18"	038° 24' 22.99"	Картометрический метод	5.00	–
5079	385605.74	1244847.59	052° 18' 54.26"	038° 24' 21.92"	Картометрический метод	5.00	–
5080	385610.22	1244833.82	052° 18' 54.41"	038° 24' 21.19"	Картометрический метод	5.00	–
5081	385616.00	1244821.86	052° 18' 54.60"	038° 24' 20.56"	Картометрический метод	5.00	–
5082	385624.85	1244813.80	052° 18' 54.88"	038° 24' 20.13"	Картометрический метод	5.00	–
5083	385626.56	1244807.45	052° 18' 54.94"	038° 24' 19.80"	Картометрический метод	5.00	–
5084	385624.17	1244799.16	052° 18' 54.86"	038° 24' 19.36"	Картометрический метод	5.00	–
5085	385620.77	1244787.48	052° 18' 54.75"	038° 24' 18.74"	Картометрический метод	5.00	–
5086	385621.68	1244777.49	052° 18' 54.78"	038° 24' 18.21"	Картометрический метод	5.00	–
5087	385624.97	1244761.03	052° 18' 54.88"	038° 24' 17.35"	Картометрический метод	5.00	–
5088	385623.27	1244753.43	052° 18' 54.83"	038° 24' 16.94"	Картометрический метод	5.00	–
5089	385617.71	1244751.05	052° 18' 54.65"	038° 24' 16.82"	Картометрический метод	5.00	–
5090	385612.37	1244751.95	052° 18' 54.48"	038° 24' 16.87"	Картометрический метод	5.00	–
5091	385608.97	1244756.04	052° 18' 54.37"	038° 24' 17.08"	Картометрический метод	5.00	–
5092	385607.26	1244761.49	052° 18' 54.31"	038° 24' 17.37"	Картометрический метод	5.00	–

5093	385601.93	1244765.12	052° 18' 54.14"	038° 24' 17.56"	Картометрический метод	5.00	–
5094	385591.94	1244762.62	052° 18' 53.81"	038° 24' 17.43"	Картометрический метод	5.00	–
5095	385582.07	1244763.08	052° 18' 53.50"	038° 24' 17.46"	Картометрический метод	5.00	–
5096	385575.49	1244767.84	052° 18' 53.28"	038° 24' 17.71"	Картометрический метод	5.00	–
5097	385572.88	1244775.67	052° 18' 53.20"	038° 24' 18.12"	Картометрический метод	5.00	–
5098	385569.93	1244791.45	052° 18' 53.10"	038° 24' 18.95"	Картометрический метод	5.00	–
5099	385560.17	1244805.52	052° 18' 52.79"	038° 24' 19.70"	Картометрический метод	5.00	–
5100	385549.39	1244817.55	052° 18' 52.44"	038° 24' 20.33"	Картометрический метод	5.00	–
5101	385538.61	1244824.24	052° 18' 52.09"	038° 24' 20.69"	Картометрический метод	5.00	–
5102	385533.04	1244823.90	052° 18' 51.91"	038° 24' 20.67"	Картометрический метод	5.00	–
5103	385523.49	1244808.95	052° 18' 51.60"	038° 24' 19.88"	Картометрический метод	5.00	–
5104	385518.40	1244797.12	052° 18' 51.44"	038° 24' 19.26"	Картометрический метод	5.00	–
5105	385516.18	1244786.91	052° 18' 51.36"	038° 24' 18.72"	Картометрический метод	5.00	–
5106	385519.37	1244777.48	052° 18' 51.47"	038° 24' 18.22"	Картометрический метод	5.00	–
5107	385526.92	1244768.30	052° 18' 51.71"	038° 24' 17.73"	Картометрический метод	5.00	–
5108	385544.73	1244756.04	052° 18' 52.29"	038° 24' 17.09"	Картометрический метод	5.00	–
5109	385554.27	1244743.78	052° 18' 52.60"	038° 24' 16.44"	Картометрический метод	5.00	–
5110	385566.75	1244706.45	052° 18' 53.00"	038° 24' 14.47"	Картометрический метод	5.00	–
5111	385570.27	1244694.53	052° 18' 53.11"	038° 24' 13.84"	Картометрический метод	5.00	–
5112	385585.48	1244675.01	052° 18' 53.60"	038° 24' 12.81"	Картометрический метод	5.00	–
5113	385596.81	1244666.02	052° 18' 53.97"	038° 24' 12.33"	Картометрический метод	5.00	–
5114	385623.85	1244666.08	052° 18' 54.84"	038° 24' 12.33"	Картометрический метод	5.00	–
5115	385659.90	1244665.40	052° 18' 56.01"	038° 24' 12.30"	Картометрический метод	5.00	–
5116	385676.94	1244661.44	052° 18' 56.56"	038° 24' 12.08"	Картометрический метод	5.00	–
5117	385702.48	1244649.19	052° 18' 57.39"	038° 24' 11.44"	Картометрический метод	5.00	–
5118	385717.59	1244641.00	052° 18' 57.88"	038° 24' 11.00"	Картометрический метод	5.00	–
5119	385727.71	1244636.06	052° 18' 58.20"	038° 24' 10.74"	Картометрический метод	5.00	–
5120	385747.14	1244629.55	052° 18' 58.83"	038° 24' 10.40"	Картометрический метод	5.00	–
5121	385755.48	1244624.96	052° 18' 59.10"	038° 24' 10.15"	Картометрический метод	5.00	–
5122	385762.63	1244615.66	052° 18' 59.33"	038° 24' 09.66"	Картометрический метод	5.00	–
5123	385765.58	1244604.88	052° 18' 59.43"	038° 24' 09.09"	Картометрический метод	5.00	–
5124	385768.30	1244586.38	052° 18' 59.51"	038° 24' 08.12"	Картометрический метод	5.00	–
5125	385770.62	1244566.91	052° 18' 59.59"	038° 24' 07.09"	Картометрический метод	5.00	–
5126	385773.57	1244556.71	052° 18' 59.68"	038° 24' 06.55"	Картометрический метод	5.00	–
5127	385784.42	1244546.09	052° 19' 00.03"	038° 24' 05.99"	Картометрический метод	5.00	–
5128	385790.32	1244537.46	052° 19' 00.22"	038° 24' 05.53"	Картометрический метод	5.00	–
5129	385798.49	1244518.40	052° 19' 00.49"	038° 24' 04.53"	Картометрический метод	5.00	–
5130	385802.46	1244497.40	052° 19' 00.62"	038° 24' 03.42"	Картометрический метод	5.00	–
5131	385808.14	1244474.37	052° 19' 00.80"	038° 24' 02.20"	Картометрический	5.00	–

					метод		
5132	385813.58	1244434.76	052° 19' 00.97"	038° 24' 00.11"	Картометрический метод	5.00	–
5133	385814.26	1244415.47	052° 19' 00.99"	038° 23' 59.09"	Картометрический метод	5.00	–
5134	385813.24	1244409.22	052° 19' 00.96"	038° 23' 58.76"	Картометрический метод	5.00	–
5135	385810.59	1244405.11	052° 19' 00.88"	038° 23' 58.54"	Картометрический метод	5.00	–
5136	385802.01	1244398.67	052° 19' 00.60"	038° 23' 58.21"	Картометрический метод	5.00	–
5137	385794.59	1244389.80	052° 19' 00.36"	038° 23' 57.74"	Картометрический метод	5.00	–
5138	385790.30	1244378.08	052° 19' 00.22"	038° 23' 57.12"	Картометрический метод	5.00	–
5139	385791.34	1244361.90	052° 19' 00.25"	038° 23' 56.27"	Картометрический метод	5.00	–
5140	385790.93	1244354.30	052° 19' 00.24"	038° 23' 55.86"	Картометрический метод	5.00	–
5141	385787.78	1244343.86	052° 19' 00.14"	038° 23' 55.31"	Картометрический метод	5.00	–
5142	385788.16	1244338.84	052° 19' 00.15"	038° 23' 55.05"	Картометрический метод	5.00	–
5143	385792.21	1244327.69	052° 19' 00.28"	038° 23' 54.46"	Картометрический метод	5.00	–
5144	385807.00	1244300.85	052° 19' 00.76"	038° 23' 53.04"	Картометрический метод	5.00	–
5145	385820.38	1244276.23	052° 19' 01.19"	038° 23' 51.74"	Картометрический метод	5.00	–
5146	385830.50	1244257.50	052° 19' 01.51"	038° 23' 50.75"	Картометрический метод	5.00	–
5147	385841.05	1244244.44	052° 19' 01.85"	038° 23' 50.06"	Картометрический метод	5.00	–
5148	385852.68	1244231.68	052° 19' 02.23"	038° 23' 49.39"	Картометрический метод	5.00	–
5149	385862.15	1244223.56	052° 19' 02.54"	038° 23' 48.96"	Картометрический метод	5.00	–
5150	385875.32	1244215.50	052° 19' 02.96"	038° 23' 48.53"	Картометрический метод	5.00	–
5151	385885.19	1244211.99	052° 19' 03.28"	038° 23' 48.34"	Картометрический метод	5.00	–
5152	385895.52	1244211.76	052° 19' 03.62"	038° 23' 48.33"	Картометрический метод	5.00	–
5153	385903.69	1244213.57	052° 19' 03.88"	038° 23' 48.43"	Картометрический метод	5.00	–
5154	385910.27	1244219.59	052° 19' 04.09"	038° 23' 48.74"	Картометрический метод	5.00	–
5155	385913.22	1244227.87	052° 19' 04.19"	038° 23' 49.18"	Картометрический метод	5.00	–
5156	385910.84	1244244.56	052° 19' 04.11"	038° 23' 50.06"	Картометрический метод	5.00	–
5157	385911.43	1244264.10	052° 19' 04.13"	038° 23' 51.09"	Картометрический метод	5.00	–
5158	385912.86	1244270.95	052° 19' 04.18"	038° 23' 51.46"	Картометрический метод	5.00	–
5159	385915.38	1244273.06	052° 19' 04.26"	038° 23' 51.57"	Картометрический метод	5.00	–
5160	385920.24	1244274.20	052° 19' 04.42"	038° 23' 51.63"	Картометрический метод	5.00	–
5161	385923.13	1244276.96	052° 19' 04.51"	038° 23' 51.77"	Картометрический метод	5.00	–
5162	385927.00	1244282.62	052° 19' 04.64"	038° 23' 52.07"	Картометрический метод	5.00	–
5163	385931.61	1244285.18	052° 19' 04.79"	038° 23' 52.21"	Картометрический метод	5.00	–
5164	385940.43	1244288.00	052° 19' 05.07"	038° 23' 52.35"	Картометрический метод	5.00	–
5165	385950.63	1244291.44	052° 19' 05.40"	038° 23' 52.54"	Картометрический метод	5.00	–
5166	385958.01	1244292.65	052° 19' 05.64"	038° 23' 52.60"	Картометрический метод	5.00	–
5167	385968.85	1244291.67	052° 19' 05.99"	038° 23' 52.55"	Картометрический метод	5.00	–
5168	385980.08	1244293.29	052° 19' 06.35"	038° 23' 52.63"	Картометрический метод	5.00	–
5169	385986.97	1244295.30	052° 19' 06.58"	038° 23' 52.74"	Картометрический метод	5.00	–

5170	385994.13	1244300.50	052° 19' 06.81"	038° 23' 53.01"	Картометрический метод	5.00	–
5171	386003.00	1244310.50	052° 19' 07.10"	038° 23' 53.54"	Картометрический метод	5.00	–
5172	386012.32	1244322.75	052° 19' 07.40"	038° 23' 54.18"	Картометрический метод	5.00	–
5173	386015.40	1244331.97	052° 19' 07.50"	038° 23' 54.67"	Картометрический метод	5.00	–
5174	386016.22	1244340.98	052° 19' 07.53"	038° 23' 55.15"	Картометрический метод	5.00	–
5175	386010.46	1244373.12	052° 19' 07.34"	038° 23' 56.84"	Картометрический метод	5.00	–
5176	386010.89	1244386.14	052° 19' 07.36"	038° 23' 57.53"	Картометрический метод	5.00	–
5177	386014.23	1244399.51	052° 19' 07.46"	038° 23' 58.24"	Картометрический метод	5.00	–
5178	386021.20	1244408.19	052° 19' 07.69"	038° 23' 58.69"	Картометрический метод	5.00	–
5179	386029.42	1244413.08	052° 19' 07.96"	038° 23' 58.95"	Картометрический метод	5.00	–
5180	386044.33	1244416.83	052° 19' 08.44"	038° 23' 59.15"	Картометрический метод	5.00	–
5181	386053.21	1244415.64	052° 19' 08.73"	038° 23' 59.09"	Картометрический метод	5.00	–
5182	386064.13	1244409.09	052° 19' 09.08"	038° 23' 58.74"	Картометрический метод	5.00	–
5183	386069.35	1244402.78	052° 19' 09.25"	038° 23' 58.41"	Картометрический метод	5.00	–
5184	386077.65	1244387.69	052° 19' 09.51"	038° 23' 57.61"	Картометрический метод	5.00	–
5185	386092.88	1244368.40	052° 19' 10.01"	038° 23' 56.59"	Картометрический метод	5.00	–
5186	386098.81	1244364.51	052° 19' 10.20"	038° 23' 56.38"	Картометрический метод	5.00	–
5187	386103.82	1244364.21	052° 19' 10.36"	038° 23' 56.37"	Картометрический метод	5.00	–
5188	386108.74	1244365.42	052° 19' 10.52"	038° 23' 56.43"	Картометрический метод	5.00	–
5189	386112.92	1244368.49	052° 19' 10.66"	038° 23' 56.59"	Картометрический метод	5.00	–
5190	386120.67	1244379.22	052° 19' 10.91"	038° 23' 57.16"	Картометрический метод	5.00	–
5191	386127.57	1244385.35	052° 19' 11.13"	038° 23' 57.48"	Картометрический метод	5.00	–
5192	386139.18	1244389.34	052° 19' 11.51"	038° 23' 57.69"	Картометрический метод	5.00	–
5193	386146.25	1244390.43	052° 19' 11.73"	038° 23' 57.75"	Картометрический метод	5.00	–
5194	386157.63	1244389.19	052° 19' 12.10"	038° 23' 57.68"	Картометрический метод	5.00	–
5195	386162.41	1244387.27	052° 19' 12.26"	038° 23' 57.58"	Картометрический метод	5.00	–
5196	386170.02	1244381.10	052° 19' 12.50"	038° 23' 57.26"	Картометрический метод	5.00	–
5197	386179.25	1244368.94	052° 19' 12.80"	038° 23' 56.61"	Картометрический метод	5.00	–
5198	386182.33	1244361.23	052° 19' 12.90"	038° 23' 56.21"	Картометрический метод	5.00	–
5199	386185.68	1244348.37	052° 19' 13.01"	038° 23' 55.53"	Картометрический метод	5.00	–
5200	386186.57	1244340.56	052° 19' 13.04"	038° 23' 55.11"	Картометрический метод	5.00	–
5201	386185.08	1244333.10	052° 19' 12.99"	038° 23' 54.72"	Картометрический метод	5.00	–
5202	386176.10	1244315.62	052° 19' 12.70"	038° 23' 53.80"	Картометрический метод	5.00	–
5203	386174.17	1244304.99	052° 19' 12.63"	038° 23' 53.24"	Картометрический метод	5.00	–
5204	386174.06	1244291.75	052° 19' 12.63"	038° 23' 52.54"	Картометрический метод	5.00	–
5205	386175.78	1244287.33	052° 19' 12.69"	038° 23' 52.30"	Картометрический метод	5.00	–
5206	386179.66	1244284.24	052° 19' 12.81"	038° 23' 52.14"	Картометрический метод	5.00	–
5207	386185.11	1244281.82	052° 19' 12.99"	038° 23' 52.01"	Картометрический метод	5.00	–
5208	386192.43	1244281.92	052° 19' 13.22"	038° 23' 52.02"	Картометрический	5.00	–

					метод		
5209	386206.96	1244284.15	052° 19' 13.69"	038° 23' 52.13"	Картометрический метод	5.00	–
5210	386214.19	1244284.10	052° 19' 13.93"	038° 23' 52.13"	Картометрический метод	5.00	–
5211	386216.91	1244285.65	052° 19' 14.02"	038° 23' 52.21"	Картометрический метод	5.00	–
5212	386218.28	1244288.45	052° 19' 14.06"	038° 23' 52.36"	Картометрический метод	5.00	–
5213	386216.84	1244290.28	052° 19' 14.01"	038° 23' 52.46"	Картометрический метод	5.00	–
5214	386212.33	1244297.83	052° 19' 13.87"	038° 23' 52.86"	Картометрический метод	5.00	–
5215	386213.27	1244301.13	052° 19' 13.90"	038° 23' 53.03"	Картометрический метод	5.00	–
5216	386216.47	1244302.37	052° 19' 14.00"	038° 23' 53.10"	Картометрический метод	5.00	–
5217	386225.86	1244299.57	052° 19' 14.31"	038° 23' 52.95"	Картометрический метод	5.00	–
5218	386237.39	1244297.55	052° 19' 14.68"	038° 23' 52.84"	Картометрический метод	5.00	–
5219	386245.72	1244297.53	052° 19' 14.95"	038° 23' 52.84"	Картометрический метод	5.00	–
5220	386252.25	1244298.42	052° 19' 15.16"	038° 23' 52.88"	Картометрический метод	5.00	–
5221	386256.09	1244298.44	052° 19' 15.28"	038° 23' 52.89"	Картометрический метод	5.00	–
5222	386261.97	1244296.93	052° 19' 15.47"	038° 23' 52.81"	Картометрический метод	5.00	–
5223	386273.14	1244287.53	052° 19' 15.84"	038° 23' 52.31"	Картометрический метод	5.00	–
5224	386288.31	1244279.32	052° 19' 16.33"	038° 23' 51.87"	Картометрический метод	5.00	–
5225	386292.64	1244274.96	052° 19' 16.47"	038° 23' 51.64"	Картометрический метод	5.00	–
5226	386296.90	1244267.68	052° 19' 16.60"	038° 23' 51.26"	Картометрический метод	5.00	–
5227	386299.17	1244260.14	052° 19' 16.68"	038° 23' 50.86"	Картометрический метод	5.00	–
5228	386299.10	1244239.28	052° 19' 16.67"	038° 23' 49.76"	Картометрический метод	5.00	–
5229	386298.70	1244220.82	052° 19' 16.66"	038° 23' 48.79"	Картометрический метод	5.00	–
5230	386295.71	1244208.26	052° 19' 16.56"	038° 23' 48.12"	Картометрический метод	5.00	–
5231	386291.91	1244199.44	052° 19' 16.44"	038° 23' 47.66"	Картометрический метод	5.00	–
5232	386285.22	1244188.22	052° 19' 16.22"	038° 23' 47.06"	Картометрический метод	5.00	–
5233	386281.10	1244183.67	052° 19' 16.09"	038° 23' 46.82"	Картометрический метод	5.00	–
5234	386273.51	1244178.36	052° 19' 15.84"	038° 23' 46.55"	Картометрический метод	5.00	–
5235	386269.70	1244173.73	052° 19' 15.72"	038° 23' 46.30"	Картометрический метод	5.00	–
5236	386265.91	1244163.62	052° 19' 15.60"	038° 23' 45.77"	Картометрический метод	5.00	–
5237	386264.05	1244158.14	052° 19' 15.54"	038° 23' 45.48"	Картометрический метод	5.00	–
5238	386265.00	1244154.08	052° 19' 15.57"	038° 23' 45.26"	Картометрический метод	5.00	–
5239	386269.10	1244151.74	052° 19' 15.70"	038° 23' 45.14"	Картометрический метод	5.00	–
5240	386278.05	1244150.86	052° 19' 15.99"	038° 23' 45.09"	Картометрический метод	5.00	–
5241	386286.96	1244150.11	052° 19' 16.28"	038° 23' 45.05"	Картометрический метод	5.00	–
5242	386316.50	1244142.39	052° 19' 17.23"	038° 23' 44.64"	Картометрический метод	5.00	–
5243	386327.68	1244138.48	052° 19' 17.59"	038° 23' 44.44"	Картометрический метод	5.00	–
5244	386341.39	1244131.41	052° 19' 18.04"	038° 23' 44.06"	Картометрический метод	5.00	–
5245	386353.80	1244121.09	052° 19' 18.44"	038° 23' 43.52"	Картометрический метод	5.00	–
5246	386373.52	1244098.43	052° 19' 19.08"	038° 23' 42.32"	Картометрический метод	5.00	–

5247	386377.79	1244091.07	052° 19' 19.21"	038° 23' 41.93"	Картометрический метод	5.00	–
5248	386386.18	1244074.08	052° 19' 19.48"	038° 23' 41.03"	Картометрический метод	5.00	–
5249	386392.01	1244070.07	052° 19' 19.67"	038° 23' 40.82"	Картометрический метод	5.00	–
5250	386406.06	1244067.00	052° 19' 20.13"	038° 23' 40.66"	Картометрический метод	5.00	–
5251	386415.00	1244068.21	052° 19' 20.42"	038° 23' 40.72"	Картометрический метод	5.00	–
5252	386424.02	1244072.77	052° 19' 20.71"	038° 23' 40.96"	Картометрический метод	5.00	–
5253	386442.07	1244087.76	052° 19' 21.29"	038° 23' 41.75"	Картометрический метод	5.00	–
5254	386449.46	1244089.46	052° 19' 21.53"	038° 23' 41.84"	Картометрический метод	5.00	–
5255	386455.96	1244087.13	052° 19' 21.74"	038° 23' 41.72"	Картометрический метод	5.00	–
5256	386463.12	1244080.65	052° 19' 21.97"	038° 23' 41.37"	Картометрический метод	5.00	–
5257	386470.68	1244065.54	052° 19' 22.22"	038° 23' 40.58"	Картометрический метод	5.00	–
5258	386483.27	1244049.74	052° 19' 22.62"	038° 23' 39.74"	Картометрический метод	5.00	–
5259	386488.69	1244048.55	052° 19' 22.80"	038° 23' 39.68"	Картометрический метод	5.00	–
5260	386495.43	1244051.23	052° 19' 23.02"	038° 23' 39.82"	Картометрический метод	5.00	–
5261	386499.74	1244056.70	052° 19' 23.16"	038° 23' 40.11"	Картометрический метод	5.00	–
5262	386509.64	1244062.74	052° 19' 23.48"	038° 23' 40.43"	Картометрический метод	5.00	–
5263	386525.58	1244064.81	052° 19' 23.99"	038° 23' 40.53"	Картометрический метод	5.00	–
5264	386552.96	1244063.38	052° 19' 24.88"	038° 23' 40.46"	Картометрический метод	5.00	–
5265	386559.82	1244061.64	052° 19' 25.10"	038° 23' 40.36"	Картометрический метод	5.00	–
5266	386576.23	1244048.90	052° 19' 25.63"	038° 23' 39.69"	Картометрический метод	5.00	–
5267	386590.45	1244042.76	052° 19' 26.09"	038° 23' 39.36"	Картометрический метод	5.00	–
5268	386599.54	1244040.98	052° 19' 26.39"	038° 23' 39.27"	Картометрический метод	5.00	–
5269	386623.03	1244040.17	052° 19' 27.15"	038° 23' 39.23"	Картометрический метод	5.00	–
5270	386645.63	1244034.54	052° 19' 27.88"	038° 23' 38.93"	Картометрический метод	5.00	–
5271	386652.83	1244028.44	052° 19' 28.11"	038° 23' 38.60"	Картометрический метод	5.00	–
5272	386658.25	1244018.35	052° 19' 28.28"	038° 23' 38.07"	Картометрический метод	5.00	–
5273	386661.42	1244012.55	052° 19' 28.39"	038° 23' 37.77"	Картометрический метод	5.00	–
5274	386668.21	1244005.14	052° 19' 28.61"	038° 23' 37.37"	Картометрический метод	5.00	–
5275	386671.70	1244000.41	052° 19' 28.72"	038° 23' 37.12"	Картометрический метод	5.00	–
5276	386677.91	1243985.53	052° 19' 28.92"	038° 23' 36.34"	Картометрический метод	5.00	–
5277	386680.49	1243977.96	052° 19' 29.00"	038° 23' 35.94"	Картометрический метод	5.00	–
5278	386680.90	1243971.94	052° 19' 29.02"	038° 23' 35.62"	Картометрический метод	5.00	–
5279	386678.32	1243959.55	052° 19' 28.93"	038° 23' 34.97"	Картометрический метод	5.00	–
5280	386679.24	1243954.49	052° 19' 28.96"	038° 23' 34.70"	Картометрический метод	5.00	–
5281	386682.01	1243950.84	052° 19' 29.05"	038° 23' 34.51"	Картометрический метод	5.00	–
5282	386696.57	1243934.97	052° 19' 29.52"	038° 23' 33.67"	Картометрический метод	5.00	–
5283	386702.59	1243926.38	052° 19' 29.72"	038° 23' 33.21"	Картометрический метод	5.00	–
5284	386713.86	1243903.18	052° 19' 30.08"	038° 23' 31.99"	Картометрический метод	5.00	–
5285	386720.46	1243895.83	052° 19' 30.29"	038° 23' 31.60"	Картометрический	5.00	–

					метод		
5286	386740.20	1243883.69	052° 19' 30.93"	038° 23' 30.96"	Картометрический метод	5.00	–
5287	386747.28	1243872.79	052° 19' 31.16"	038° 23' 30.38"	Картометрический метод	5.00	–
5288	386751.69	1243861.89	052° 19' 31.30"	038° 23' 29.80"	Картометрический метод	5.00	–
5289	386753.23	1243855.84	052° 19' 31.35"	038° 23' 29.48"	Картометрический метод	5.00	–
5290	386751.33	1243850.27	052° 19' 31.29"	038° 23' 29.19"	Картометрический метод	5.00	–
5291	386741.41	1243842.06	052° 19' 30.97"	038° 23' 28.76"	Картометрический метод	5.00	–
5292	386732.20	1243834.68	052° 19' 30.67"	038° 23' 28.37"	Картометрический метод	5.00	–
5293	386729.10	1243825.59	052° 19' 30.57"	038° 23' 27.89"	Картометрический метод	5.00	–
5294	386728.92	1243806.67	052° 19' 30.56"	038° 23' 26.89"	Картометрический метод	5.00	–
5295	386726.77	1243799.30	052° 19' 30.49"	038° 23' 26.50"	Картометрический метод	5.00	–
5296	386715.34	1243785.05	052° 19' 30.12"	038° 23' 25.75"	Картометрический метод	5.00	–
5297	386710.59	1243781.54	052° 19' 29.97"	038° 23' 25.56"	Картометрический метод	5.00	–
5298	386699.07	1243776.50	052° 19' 29.60"	038° 23' 25.30"	Картометрический метод	5.00	–
5299	386691.09	1243775.57	052° 19' 29.34"	038° 23' 25.25"	Картометрический метод	5.00	–
5300	386678.21	1243776.72	052° 19' 28.92"	038° 23' 25.31"	Картометрический метод	5.00	–
5301	386672.80	1243778.34	052° 19' 28.75"	038° 23' 25.40"	Картометрический метод	5.00	–
5302	386666.47	1243781.48	052° 19' 28.54"	038° 23' 25.56"	Картометрический метод	5.00	–
5303	386656.34	1243789.74	052° 19' 28.21"	038° 23' 26.00"	Картометрический метод	5.00	–
5304	386651.31	1243793.06	052° 19' 28.05"	038° 23' 26.18"	Картометрический метод	5.00	–
5305	386630.16	1243801.36	052° 19' 27.37"	038° 23' 26.62"	Картометрический метод	5.00	–
5306	386625.91	1243805.55	052° 19' 27.23"	038° 23' 26.84"	Картометрический метод	5.00	–
5307	386625.00	1243815.14	052° 19' 27.20"	038° 23' 27.34"	Картометрический метод	5.00	–
5308	386622.29	1243821.02	052° 19' 27.11"	038° 23' 27.65"	Картометрический метод	5.00	–
5309	386619.07	1243823.15	052° 19' 27.01"	038° 23' 27.77"	Картометрический метод	5.00	–
5310	386616.07	1243823.54	052° 19' 26.91"	038° 23' 27.79"	Картометрический метод	5.00	–
5311	386612.68	1243821.82	052° 19' 26.80"	038° 23' 27.70"	Картометрический метод	5.00	–
5312	386609.89	1243813.05	052° 19' 26.71"	038° 23' 27.23"	Картометрический метод	5.00	–
5313	386610.97	1243805.58	052° 19' 26.75"	038° 23' 26.84"	Картометрический метод	5.00	–
5314	386615.77	1243796.62	052° 19' 26.90"	038° 23' 26.37"	Картометрический метод	5.00	–
5315	386616.61	1243790.68	052° 19' 26.93"	038° 23' 26.05"	Картометрический метод	5.00	–
5316	386617.09	1243781.37	052° 19' 26.94"	038° 23' 25.56"	Картометрический метод	5.00	–
5317	386618.56	1243777.15	052° 19' 26.99"	038° 23' 25.34"	Картометрический метод	5.00	–
5318	386629.91	1243765.16	052° 19' 27.36"	038° 23' 24.71"	Картометрический метод	5.00	–
5319	386649.81	1243746.88	052° 19' 28.00"	038° 23' 23.74"	Картометрический метод	5.00	–
5320	386666.09	1243735.81	052° 19' 28.53"	038° 23' 23.15"	Картометрический метод	5.00	–
5321	386676.25	1243731.73	052° 19' 28.86"	038° 23' 22.94"	Картометрический метод	5.00	–
5322	386682.30	1243730.28	052° 19' 29.05"	038° 23' 22.86"	Картометрический метод	5.00	–
5323	386708.10	1243728.24	052° 19' 29.89"	038° 23' 22.75"	Картометрический метод	5.00	–

5324	386760.35	1243731.07	052° 19' 31.58"	038° 23' 22.90"	Картометрический метод	5.00	–
5325	386766.38	1243731.24	052° 19' 31.77"	038° 23' 22.90"	Картометрический метод	5.00	–
5326	386771.24	1243730.26	052° 19' 31.93"	038° 23' 22.85"	Картометрический метод	5.00	–
5327	386775.07	1243728.46	052° 19' 32.05"	038° 23' 22.76"	Картометрический метод	5.00	–
5328	386779.42	1243729.55	052° 19' 32.19"	038° 23' 22.81"	Картометрический метод	5.00	–
5329	386793.72	1243740.53	052° 19' 32.66"	038° 23' 23.39"	Картометрический метод	5.00	–
5330	386799.74	1243745.95	052° 19' 32.85"	038° 23' 23.68"	Картометрический метод	5.00	–
5331	386821.50	1243771.34	052° 19' 33.56"	038° 23' 25.02"	Картометрический метод	5.00	–
5332	386832.70	1243777.35	052° 19' 33.92"	038° 23' 25.33"	Картометрический метод	5.00	–
5333	386848.52	1243781.94	052° 19' 34.43"	038° 23' 25.58"	Картометрический метод	5.00	–
5334	386856.07	1243781.45	052° 19' 34.67"	038° 23' 25.55"	Картометрический метод	5.00	–
5335	386873.47	1243778.23	052° 19' 35.24"	038° 23' 25.38"	Картометрический метод	5.00	–
5336	386877.93	1243773.48	052° 19' 35.38"	038° 23' 25.13"	Картометрический метод	5.00	–
5337	386889.23	1243752.95	052° 19' 35.75"	038° 23' 24.04"	Картометрический метод	5.00	–
5338	386898.28	1243736.22	052° 19' 36.04"	038° 23' 23.16"	Картометрический метод	5.00	–
5339	386901.17	1243726.54	052° 19' 36.13"	038° 23' 22.65"	Картометрический метод	5.00	–
5340	386902.89	1243709.43	052° 19' 36.19"	038° 23' 21.74"	Картометрический метод	5.00	–
5341	386904.68	1243685.04	052° 19' 36.24"	038° 23' 20.46"	Картометрический метод	5.00	–
5342	386904.97	1243668.29	052° 19' 36.25"	038° 23' 19.57"	Картометрический метод	5.00	–
5343	386903.62	1243659.37	052° 19' 36.21"	038° 23' 19.10"	Картометрический метод	5.00	–
5344	386901.20	1243650.74	052° 19' 36.13"	038° 23' 18.64"	Картометрический метод	5.00	–
5345	386882.02	1243609.56	052° 19' 35.51"	038° 23' 16.47"	Картометрический метод	5.00	–
5346	386869.37	1243593.59	052° 19' 35.10"	038° 23' 15.63"	Картометрический метод	5.00	–
5347	386862.71	1243586.09	052° 19' 34.88"	038° 23' 15.23"	Картометрический метод	5.00	–
5348	386853.69	1243579.06	052° 19' 34.59"	038° 23' 14.86"	Картометрический метод	5.00	–
5349	386844.76	1243576.23	052° 19' 34.30"	038° 23' 14.71"	Картометрический метод	5.00	–
5350	386831.35	1243574.00	052° 19' 33.87"	038° 23' 14.60"	Картометрический метод	5.00	–
5351	386809.52	1243565.60	052° 19' 33.16"	038° 23' 14.16"	Картометрический метод	5.00	–
5352	386805.52	1243560.05	052° 19' 33.03"	038° 23' 13.86"	Картометрический метод	5.00	–
5353	386798.67	1243534.14	052° 19' 32.81"	038° 23' 12.50"	Картометрический метод	5.00	–
5354	386794.27	1243527.62	052° 19' 32.66"	038° 23' 12.15"	Картометрический метод	5.00	–
5355	386781.34	1243516.14	052° 19' 32.25"	038° 23' 11.55"	Картометрический метод	5.00	–
5356	386771.71	1243508.64	052° 19' 31.93"	038° 23' 11.15"	Картометрический метод	5.00	–
5357	386766.00	1243505.74	052° 19' 31.75"	038° 23' 11.00"	Картометрический метод	5.00	–
5358	386761.43	1243504.80	052° 19' 31.60"	038° 23' 10.95"	Картометрический метод	5.00	–
5359	386753.21	1243507.19	052° 19' 31.34"	038° 23' 11.08"	Картометрический метод	5.00	–
5360	386748.62	1243505.81	052° 19' 31.19"	038° 23' 11.00"	Картометрический метод	5.00	–
5361	386744.25	1243501.92	052° 19' 31.05"	038° 23' 10.80"	Картометрический метод	5.00	–
5362	386735.81	1243487.26	052° 19' 30.77"	038° 23' 10.02"	Картометрический	5.00	–

					метод		
5363	386734.42	1243477.19	052° 19' 30.73"	038° 23' 09.49"	Картометрический метод	5.00	–
5364	386734.44	1243471.82	052° 19' 30.73"	038° 23' 09.21"	Картометрический метод	5.00	–
5365	386737.16	1243468.10	052° 19' 30.81"	038° 23' 09.01"	Картометрический метод	5.00	–
5366	386741.36	1243464.41	052° 19' 30.95"	038° 23' 08.82"	Картометрический метод	5.00	–
5367	386742.80	1243459.52	052° 19' 31.00"	038° 23' 08.56"	Картометрический метод	5.00	–
5368	386741.73	1243452.74	052° 19' 30.96"	038° 23' 08.20"	Картометрический метод	5.00	–
5369	386742.27	1243448.92	052° 19' 30.98"	038° 23' 08.00"	Картометрический метод	5.00	–
5370	386746.57	1243437.20	052° 19' 31.12"	038° 23' 07.38"	Картометрический метод	5.00	–
5371	386747.78	1243431.76	052° 19' 31.16"	038° 23' 07.09"	Картометрический метод	5.00	–
5372	386750.31	1243423.78	052° 19' 31.24"	038° 23' 06.67"	Картометрический метод	5.00	–
5373	386754.45	1243418.14	052° 19' 31.37"	038° 23' 06.37"	Картометрический метод	5.00	–
5374	386766.48	1243409.60	052° 19' 31.76"	038° 23' 05.92"	Картометрический метод	5.00	–
5375	386773.60	1243406.61	052° 19' 31.99"	038° 23' 05.76"	Картометрический метод	5.00	–
5376	386777.98	1243404.98	052° 19' 32.13"	038° 23' 05.68"	Картометрический метод	5.00	–
5377	386781.56	1243401.74	052° 19' 32.25"	038° 23' 05.51"	Картометрический метод	5.00	–
5378	386784.10	1243398.16	052° 19' 32.33"	038° 23' 05.32"	Картометрический метод	5.00	–
5379	386788.00	1243395.51	052° 19' 32.46"	038° 23' 05.18"	Картометрический метод	5.00	–
5380	386793.29	1243393.08	052° 19' 32.63"	038° 23' 05.05"	Картометрический метод	5.00	–
5381	386809.30	1243385.70	052° 19' 33.14"	038° 23' 04.66"	Картометрический метод	5.00	–
5382	386814.08	1243382.13	052° 19' 33.30"	038° 23' 04.47"	Картометрический метод	5.00	–
5383	386819.71	1243374.40	052° 19' 33.48"	038° 23' 04.06"	Картометрический метод	5.00	–
5384	386822.69	1243371.20	052° 19' 33.58"	038° 23' 03.89"	Картометрический метод	5.00	–
5385	386827.82	1243366.39	052° 19' 33.74"	038° 23' 03.64"	Картометрический метод	5.00	–
5386	386831.64	1243361.20	052° 19' 33.87"	038° 23' 03.36"	Картометрический метод	5.00	–
5387	386839.51	1243348.26	052° 19' 34.12"	038° 23' 02.68"	Картометрический метод	5.00	–
5388	386842.33	1243341.31	052° 19' 34.21"	038° 23' 02.31"	Картометрический метод	5.00	–
5389	386846.15	1243328.30	052° 19' 34.33"	038° 23' 01.62"	Картометрический метод	5.00	–
5390	386847.30	1243323.29	052° 19' 34.37"	038° 23' 01.36"	Картометрический метод	5.00	–
5391	386847.36	1243318.56	052° 19' 34.37"	038° 23' 01.11"	Картометрический метод	5.00	–
5392	386844.64	1243310.91	052° 19' 34.28"	038° 23' 00.70"	Картометрический метод	5.00	–
5393	386844.72	1243306.00	052° 19' 34.29"	038° 23' 00.45"	Картометрический метод	5.00	–
5394	386846.14	1243301.40	052° 19' 34.33"	038° 23' 00.20"	Картометрический метод	5.00	–
5395	386850.31	1243294.18	052° 19' 34.47"	038° 22' 59.82"	Картометрический метод	5.00	–
5396	386852.28	1243286.29	052° 19' 34.53"	038° 22' 59.40"	Картометрический метод	5.00	–
5397	386852.08	1243280.99	052° 19' 34.52"	038° 22' 59.12"	Картометрический метод	5.00	–
5398	386851.11	1243276.50	052° 19' 34.49"	038° 22' 58.89"	Картометрический метод	5.00	–
5399	386852.20	1243270.59	052° 19' 34.53"	038° 22' 58.57"	Картометрический метод	5.00	–
5400	386855.72	1243267.00	052° 19' 34.64"	038° 22' 58.39"	Картометрический метод	5.00	–

5401	386863.01	1243263.78	052° 19' 34.88"	038° 22' 58.21"	Картометрический метод	5.00	–
5402	386866.01	1243260.47	052° 19' 34.97"	038° 22' 58.04"	Картометрический метод	5.00	–
5403	386867.19	1243255.75	052° 19' 35.01"	038° 22' 57.79"	Картометрический метод	5.00	–
5404	386868.33	1243246.08	052° 19' 35.05"	038° 22' 57.28"	Картометрический метод	5.00	–
5405	386871.14	1243235.14	052° 19' 35.14"	038° 22' 56.70"	Картометрический метод	5.00	–
5406	386874.32	1243225.47	052° 19' 35.24"	038° 22' 56.19"	Картометрический метод	5.00	–
5407	386874.86	1243217.89	052° 19' 35.26"	038° 22' 55.79"	Картометрический метод	5.00	–
5408	386876.31	1243207.77	052° 19' 35.30"	038° 22' 55.26"	Картометрический метод	5.00	–
5409	386876.18	1243203.46	052° 19' 35.30"	038° 22' 55.03"	Картометрический метод	5.00	–
5410	386874.64	1243192.85	052° 19' 35.25"	038° 22' 54.47"	Картометрический метод	5.00	–
5411	386873.32	1243189.11	052° 19' 35.21"	038° 22' 54.27"	Картометрический метод	5.00	–
5412	386870.82	1243184.84	052° 19' 35.13"	038° 22' 54.05"	Картометрический метод	5.00	–
5413	386870.00	1243181.21	052° 19' 35.10"	038° 22' 53.85"	Картометрический метод	5.00	–
5414	386870.00	1243176.81	052° 19' 35.10"	038° 22' 53.62"	Картометрический метод	5.00	–
5415	386869.23	1243174.58	052° 19' 35.07"	038° 22' 53.50"	Картометрический метод	5.00	–
5416	386864.06	1243169.09	052° 19' 34.91"	038° 22' 53.21"	Картометрический метод	5.00	–
5417	386860.97	1243162.94	052° 19' 34.81"	038° 22' 52.89"	Картометрический метод	5.00	–
5418	386859.61	1243155.70	052° 19' 34.76"	038° 22' 52.51"	Картометрический метод	5.00	–
5419	386858.52	1243137.09	052° 19' 34.73"	038° 22' 51.53"	Картометрический метод	5.00	–
5420	386859.45	1243126.60	052° 19' 34.76"	038° 22' 50.97"	Картометрический метод	5.00	–
5421	386861.90	1243117.52	052° 19' 34.83"	038° 22' 50.49"	Картометрический метод	5.00	–
5422	386863.10	1243111.33	052° 19' 34.87"	038° 22' 50.16"	Картометрический метод	5.00	–
5423	386864.01	1243101.45	052° 19' 34.90"	038° 22' 49.64"	Картометрический метод	5.00	–
5424	386865.88	1243095.74	052° 19' 34.96"	038° 22' 49.34"	Картометрический метод	5.00	–
5425	386870.34	1243089.60	052° 19' 35.11"	038° 22' 49.02"	Картометрический метод	5.00	–
5426	386877.07	1243084.76	052° 19' 35.32"	038° 22' 48.76"	Картометрический метод	5.00	–
5427	386880.20	1243081.09	052° 19' 35.42"	038° 22' 48.57"	Картометрический метод	5.00	–
5428	386881.66	1243076.48	052° 19' 35.47"	038° 22' 48.32"	Картометрический метод	5.00	–
5429	386884.35	1243064.18	052° 19' 35.56"	038° 22' 47.67"	Картометрический метод	5.00	–
5430	386890.41	1243047.80	052° 19' 35.75"	038° 22' 46.81"	Картометрический метод	5.00	–
5431	386893.24	1243032.71	052° 19' 35.84"	038° 22' 46.01"	Картометрический метод	5.00	–
5432	386894.50	1243015.30	052° 19' 35.88"	038° 22' 45.09"	Картометрический метод	5.00	–
5433	386888.51	1242977.16	052° 19' 35.69"	038° 22' 43.08"	Картометрический метод	5.00	–
5434	386881.19	1242954.74	052° 19' 35.45"	038° 22' 41.89"	Картометрический метод	5.00	–
5435	386871.45	1242937.28	052° 19' 35.13"	038° 22' 40.97"	Картометрический метод	5.00	–
5436	386860.01	1242924.43	052° 19' 34.76"	038° 22' 40.30"	Картометрический метод	5.00	–
5437	386841.77	1242911.04	052° 19' 34.17"	038° 22' 39.59"	Картометрический метод	5.00	–
5438	386835.14	1242907.63	052° 19' 33.96"	038° 22' 39.41"	Картометрический метод	5.00	–
5439	386822.53	1242903.42	052° 19' 33.55"	038° 22' 39.19"	Картометрический	5.00	–

					метод		
5440	386806.75	1242894.57	052° 19' 33.04"	038° 22' 38.72"	Картометрический метод	5.00	–
5441	386793.94	1242886.60	052° 19' 32.62"	038° 22' 38.30"	Картометрический метод	5.00	–
5442	386788.29	1242883.56	052° 19' 32.44"	038° 22' 38.14"	Картометрический метод	5.00	–
5443	386767.69	1242874.73	052° 19' 31.78"	038° 22' 37.68"	Картометрический метод	5.00	–
5444	386756.77	1242872.85	052° 19' 31.42"	038° 22' 37.58"	Картометрический метод	5.00	–
5445	386738.04	1242874.43	052° 19' 30.82"	038° 22' 37.67"	Картометрический метод	5.00	–
5446	386728.48	1242876.10	052° 19' 30.51"	038° 22' 37.75"	Картометрический метод	5.00	–
5447	386720.81	1242874.71	052° 19' 30.26"	038° 22' 37.68"	Картометрический метод	5.00	–
5448	386700.87	1242858.39	052° 19' 29.61"	038° 22' 36.82"	Картометрический метод	5.00	–
5449	386672.08	1242817.75	052° 19' 28.68"	038° 22' 34.68"	Картометрический метод	5.00	–
5450	386660.47	1242793.33	052° 19' 28.30"	038° 22' 33.39"	Картометрический метод	5.00	–
5451	386658.49	1242785.64	052° 19' 28.24"	038° 22' 32.98"	Картометрический метод	5.00	–
5452	386657.30	1242772.57	052° 19' 28.20"	038° 22' 32.29"	Картометрический метод	5.00	–
5453	386654.95	1242765.42	052° 19' 28.12"	038° 22' 31.92"	Картометрический метод	5.00	–
5454	386646.20	1242750.87	052° 19' 27.84"	038° 22' 31.15"	Картометрический метод	5.00	–
5455	386642.91	1242738.43	052° 19' 27.73"	038° 22' 30.49"	Картометрический метод	5.00	–
5456	386642.38	1242718.56	052° 19' 27.71"	038° 22' 29.44"	Картометрический метод	5.00	–
5457	386647.18	1242710.93	052° 19' 27.87"	038° 22' 29.04"	Картометрический метод	5.00	–
5458	386653.71	1242706.76	052° 19' 28.08"	038° 22' 28.82"	Картометрический метод	5.00	–
5459	386663.73	1242705.35	052° 19' 28.40"	038° 22' 28.74"	Картометрический метод	5.00	–
5460	386695.45	1242709.40	052° 19' 29.43"	038° 22' 28.95"	Картометрический метод	5.00	–
5461	386707.24	1242709.66	052° 19' 29.81"	038° 22' 28.97"	Картометрический метод	5.00	–
5462	386716.09	1242706.94	052° 19' 30.10"	038° 22' 28.82"	Картометрический метод	5.00	–
5463	386726.86	1242700.35	052° 19' 30.45"	038° 22' 28.47"	Картометрический метод	5.00	–
5464	386735.40	1242689.36	052° 19' 30.72"	038° 22' 27.89"	Картометрический метод	5.00	–
5465	386742.64	1242661.42	052° 19' 30.95"	038° 22' 26.42"	Картометрический метод	5.00	–
5466	386743.79	1242649.25	052° 19' 30.99"	038° 22' 25.77"	Картометрический метод	5.00	–
5467	386739.87	1242637.78	052° 19' 30.86"	038° 22' 25.17"	Картометрический метод	5.00	–
5468	386733.65	1242627.81	052° 19' 30.66"	038° 22' 24.64"	Картометрический метод	5.00	–
5469	386720.90	1242619.82	052° 19' 30.25"	038° 22' 24.22"	Картометрический метод	5.00	–
5470	386716.59	1242613.68	052° 19' 30.11"	038° 22' 23.90"	Картометрический метод	5.00	–
5471	386715.10	1242603.29	052° 19' 30.06"	038° 22' 23.35"	Картометрический метод	5.00	–
5472	386715.10	1242577.66	052° 19' 30.06"	038° 22' 22.00"	Картометрический метод	5.00	–
5473	386718.16	1242553.50	052° 19' 30.16"	038° 22' 20.72"	Картометрический метод	5.00	–
5474	386718.30	1242516.37	052° 19' 30.16"	038° 22' 18.76"	Картометрический метод	5.00	–
5475	386718.36	1242500.43	052° 19' 30.16"	038° 22' 17.92"	Картометрический метод	5.00	–
5476	386713.92	1242485.81	052° 19' 30.02"	038° 22' 17.15"	Картометрический метод	5.00	–
5477	386704.03	1242470.89	052° 19' 29.70"	038° 22' 16.36"	Картометрический метод	5.00	–

5478	386701.80	1242464.02	052° 19' 29.62"	038° 22' 16.00"	Картометрический метод	5.00	–
5479	386700.06	1242440.99	052° 19' 29.57"	038° 22' 14.78"	Картометрический метод	5.00	–
5480	386695.55	1242428.21	052° 19' 29.42"	038° 22' 14.11"	Картометрический метод	5.00	–
5481	386688.10	1242420.94	052° 19' 29.18"	038° 22' 13.72"	Картометрический метод	5.00	–
5482	386669.20	1242410.21	052° 19' 28.57"	038° 22' 13.16"	Картометрический метод	5.00	–
5483	386664.37	1242405.75	052° 19' 28.41"	038° 22' 12.92"	Картометрический метод	5.00	–
5484	386654.27	1242386.61	052° 19' 28.08"	038° 22' 11.91"	Картометрический метод	5.00	–
5485	386652.78	1242379.30	052° 19' 28.03"	038° 22' 11.53"	Картометрический метод	5.00	–
5486	386653.81	1242368.17	052° 19' 28.07"	038° 22' 10.94"	Картометрический метод	5.00	–
5487	386650.56	1242360.30	052° 19' 27.96"	038° 22' 10.53"	Картометрический метод	5.00	–
5488	386638.01	1242346.32	052° 19' 27.55"	038° 22' 09.79"	Картометрический метод	5.00	–
5489	386602.66	1242324.42	052° 19' 26.41"	038° 22' 08.63"	Картометрический метод	5.00	–
5490	386594.27	1242317.45	052° 19' 26.14"	038° 22' 08.27"	Картометрический метод	5.00	–
5491	386583.32	1242305.48	052° 19' 25.78"	038° 22' 07.64"	Картометрический метод	5.00	–
5492	386565.03	1242285.50	052° 19' 25.19"	038° 22' 06.58"	Картометрический метод	5.00	–
5493	386555.49	1242269.69	052° 19' 24.88"	038° 22' 05.75"	Картометрический метод	5.00	–
5494	386555.16	1242263.66	052° 19' 24.87"	038° 22' 05.43"	Картометрический метод	5.00	–
5495	386557.16	1242256.46	052° 19' 24.93"	038° 22' 05.05"	Картометрический метод	5.00	–
5496	386561.25	1242249.40	052° 19' 25.07"	038° 22' 04.68"	Картометрический метод	5.00	–
5497	386566.61	1242242.16	052° 19' 25.24"	038° 22' 04.29"	Картометрический метод	5.00	–
5498	386567.40	1242236.52	052° 19' 25.26"	038° 22' 04.00"	Картометрический метод	5.00	–
5499	386565.38	1242230.63	052° 19' 25.20"	038° 22' 03.69"	Картометрический метод	5.00	–
5500	386561.62	1242227.61	052° 19' 25.08"	038° 22' 03.53"	Картометрический метод	5.00	–
5501	386554.47	1242225.98	052° 19' 24.84"	038° 22' 03.44"	Картометрический метод	5.00	–
5502	386547.04	1242225.16	052° 19' 24.60"	038° 22' 03.40"	Картометрический метод	5.00	–
5503	386531.86	1242221.69	052° 19' 24.11"	038° 22' 03.22"	Картометрический метод	5.00	–
5504	386526.10	1242222.13	052° 19' 23.93"	038° 22' 03.24"	Картометрический метод	5.00	–
5505	386517.56	1242224.38	052° 19' 23.65"	038° 22' 03.36"	Картометрический метод	5.00	–
5506	386513.55	1242222.03	052° 19' 23.52"	038° 22' 03.24"	Картометрический метод	5.00	–
5507	386510.56	1242214.45	052° 19' 23.42"	038° 22' 02.84"	Картометрический метод	5.00	–
5508	386510.94	1242207.79	052° 19' 23.44"	038° 22' 02.48"	Картометрический метод	5.00	–
5509	386513.13	1242199.96	052° 19' 23.51"	038° 22' 02.07"	Картометрический метод	5.00	–
5510	386513.68	1242193.99	052° 19' 23.52"	038° 22' 01.76"	Картометрический метод	5.00	–
5511	386512.25	1242186.07	052° 19' 23.48"	038° 22' 01.34"	Картометрический метод	5.00	–
5512	386509.24	1242178.55	052° 19' 23.38"	038° 22' 00.94"	Картометрический метод	5.00	–
5513	386503.07	1242171.61	052° 19' 23.18"	038° 22' 00.58"	Картометрический метод	5.00	–
5514	386497.03	1242166.73	052° 19' 22.98"	038° 22' 00.32"	Картометрический метод	5.00	–
5515	386486.74	1242161.17	052° 19' 22.65"	038° 22' 00.03"	Картометрический метод	5.00	–
5516	386480.09	1242157.20	052° 19' 22.43"	038° 21' 59.82"	Картометрический	5.00	–

					метод		
5517	386465.40	1242145.65	052° 19' 21.96"	038° 21' 59.21"	Картометрический метод	5.00	–
5518	386456.98	1242140.88	052° 19' 21.69"	038° 21' 58.96"	Картометрический метод	5.00	–
5519	386439.69	1242135.30	052° 19' 21.13"	038° 21' 58.66"	Картометрический метод	5.00	–
5520	386428.15	1242132.83	052° 19' 20.75"	038° 21' 58.53"	Картометрический метод	5.00	–
5521	386413.22	1242127.72	052° 19' 20.27"	038° 21' 58.27"	Картометрический метод	5.00	–
5522	386374.45	1242109.54	052° 19' 19.01"	038° 21' 57.31"	Картометрический метод	5.00	–
5523	386361.69	1242107.31	052° 19' 18.60"	038° 21' 57.19"	Картометрический метод	5.00	–
5524	386346.25	1242108.03	052° 19' 18.10"	038° 21' 57.23"	Картометрический метод	5.00	–
5525	386328.48	1242114.44	052° 19' 17.53"	038° 21' 57.57"	Картометрический метод	5.00	–
5526	386313.05	1242122.93	052° 19' 17.03"	038° 21' 58.02"	Картометрический метод	5.00	–
5527	386295.13	1242138.43	052° 19' 16.45"	038° 21' 58.84"	Картометрический метод	5.00	–
5528	386286.23	1242141.92	052° 19' 16.16"	038° 21' 59.03"	Картометрический метод	5.00	–
5529	386278.17	1242141.82	052° 19' 15.90"	038° 21' 59.02"	Картометрический метод	5.00	–
5530	386271.49	1242139.17	052° 19' 15.68"	038° 21' 58.88"	Картометрический метод	5.00	–
5531	386254.84	1242122.64	052° 19' 15.15"	038° 21' 58.01"	Картометрический метод	5.00	–
5532	386245.21	1242108.80	052° 19' 14.83"	038° 21' 57.28"	Картометрический метод	5.00	–
5533	386242.66	1242101.00	052° 19' 14.75"	038° 21' 56.87"	Картометрический метод	5.00	–
5534	386241.53	1242093.26	052° 19' 14.71"	038° 21' 56.46"	Картометрический метод	5.00	–
5535	386242.22	1242074.47	052° 19' 14.73"	038° 21' 55.47"	Картометрический метод	5.00	–
5536	386240.48	1242052.48	052° 19' 14.68"	038° 21' 54.31"	Картометрический метод	5.00	–
5537	386235.53	1242038.88	052° 19' 14.52"	038° 21' 53.59"	Картометрический метод	5.00	–
5538	386233.76	1242034.39	052° 19' 14.46"	038° 21' 53.35"	Картометрический метод	5.00	–
5539	386229.18	1242027.72	052° 19' 14.31"	038° 21' 53.00"	Картометрический метод	5.00	–
5540	386228.36	1242022.64	052° 19' 14.28"	038° 21' 52.73"	Картометрический метод	5.00	–
5541	386228.69	1242016.45	052° 19' 14.29"	038° 21' 52.41"	Картометрический метод	5.00	–
5542	386232.26	1242002.54	052° 19' 14.41"	038° 21' 51.67"	Картометрический метод	5.00	–
5543	386232.12	1241994.01	052° 19' 14.40"	038° 21' 51.22"	Картометрический метод	5.00	–
5544	386231.39	1241991.01	052° 19' 14.38"	038° 21' 51.06"	Картометрический метод	5.00	–
5545	386232.39	1241989.24	052° 19' 14.41"	038° 21' 50.97"	Картометрический метод	5.00	–
5546	386237.08	1241987.84	052° 19' 14.56"	038° 21' 50.90"	Картометрический метод	5.00	–
5547	386238.17	1241984.20	052° 19' 14.60"	038° 21' 50.70"	Картометрический метод	5.00	–
5548	386239.42	1241980.02	052° 19' 14.64"	038° 21' 50.48"	Картометрический метод	5.00	–
5549	386239.72	1241977.10	052° 19' 14.65"	038° 21' 50.33"	Картометрический метод	5.00	–
5550	386237.70	1241975.94	052° 19' 14.58"	038° 21' 50.27"	Картометрический метод	5.00	–
5551	386235.89	1241978.12	052° 19' 14.52"	038° 21' 50.38"	Картометрический метод	5.00	–
5552	386234.44	1241981.52	052° 19' 14.48"	038° 21' 50.56"	Картометрический метод	5.00	–
5553	386232.12	1241982.93	052° 19' 14.40"	038° 21' 50.64"	Картометрический метод	5.00	–
5554	386229.94	1241982.48	052° 19' 14.33"	038° 21' 50.61"	Картометрический метод	5.00	–

5555	386227.72	1241980.21	052° 19' 14.26"	038° 21' 50.49"	Картометрический метод	5.00	–
5556	386221.41	1241963.05	052° 19' 14.06"	038° 21' 49.59"	Картометрический метод	5.00	–
5557	386217.55	1241953.56	052° 19' 13.93"	038° 21' 49.09"	Картометрический метод	5.00	–
5558	386217.14	1241949.66	052° 19' 13.92"	038° 21' 48.88"	Картометрический метод	5.00	–
5559	386218.64	1241943.26	052° 19' 13.96"	038° 21' 48.54"	Картометрический метод	5.00	–
5560	386222.68	1241936.58	052° 19' 14.09"	038° 21' 48.19"	Картометрический метод	5.00	–
5561	386226.76	1241930.18	052° 19' 14.23"	038° 21' 47.85"	Картометрический метод	5.00	–
5562	386231.43	1241926.45	052° 19' 14.38"	038° 21' 47.65"	Картометрический метод	5.00	–
5563	386240.92	1241921.55	052° 19' 14.68"	038° 21' 47.39"	Картометрический метод	5.00	–
5564	386245.49	1241916.32	052° 19' 14.83"	038° 21' 47.12"	Картометрический метод	5.00	–
5565	386249.98	1241906.38	052° 19' 14.98"	038° 21' 46.59"	Картометрический метод	5.00	–
5566	386251.63	1241892.88	052° 19' 15.03"	038° 21' 45.88"	Картометрический метод	5.00	–
5567	386250.31	1241881.50	052° 19' 14.99"	038° 21' 45.28"	Картометрический метод	5.00	–
5568	386247.45	1241874.58	052° 19' 14.89"	038° 21' 44.91"	Картометрический метод	5.00	–
5569	386240.41	1241859.59	052° 19' 14.66"	038° 21' 44.12"	Картометрический метод	5.00	–
5570	386234.38	1241853.53	052° 19' 14.47"	038° 21' 43.80"	Картометрический метод	5.00	–
5571	386226.70	1241850.12	052° 19' 14.22"	038° 21' 43.63"	Картометрический метод	5.00	–
5572	386216.59	1241850.97	052° 19' 13.89"	038° 21' 43.67"	Картометрический метод	5.00	–
5573	386205.14	1241856.84	052° 19' 13.52"	038° 21' 43.98"	Картометрический метод	5.00	–
5574	386199.48	1241863.03	052° 19' 13.34"	038° 21' 44.31"	Картометрический метод	5.00	–
5575	386186.30	1241884.97	052° 19' 12.92"	038° 21' 45.47"	Картометрический метод	5.00	–
5576	386181.40	1241888.61	052° 19' 12.76"	038° 21' 45.66"	Картометрический метод	5.00	–
5577	386160.42	1241892.51	052° 19' 12.08"	038° 21' 45.87"	Картометрический метод	5.00	–
5578	386152.27	1241892.24	052° 19' 11.81"	038° 21' 45.86"	Картометрический метод	5.00	–
5579	386143.79	1241889.63	052° 19' 11.54"	038° 21' 45.72"	Картометрический метод	5.00	–
5580	386127.27	1241880.83	052° 19' 11.01"	038° 21' 45.26"	Картометрический метод	5.00	–
5581	386122.49	1241875.46	052° 19' 10.85"	038° 21' 44.97"	Картометрический метод	5.00	–
5582	386115.04	1241864.37	052° 19' 10.61"	038° 21' 44.39"	Картометрический метод	5.00	–
5583	386108.97	1241848.30	052° 19' 10.41"	038° 21' 43.54"	Картометрический метод	5.00	–
5584	386110.17	1241842.16	052° 19' 10.45"	038° 21' 43.22"	Картометрический метод	5.00	–
5585	386115.18	1241839.32	052° 19' 10.61"	038° 21' 43.06"	Картометрический метод	5.00	–
5586	386116.86	1241836.31	052° 19' 10.67"	038° 21' 42.91"	Картометрический метод	5.00	–
5587	386116.65	1241832.52	052° 19' 10.66"	038° 21' 42.71"	Картометрический метод	5.00	–
5588	386112.10	1241829.08	052° 19' 10.51"	038° 21' 42.52"	Картометрический метод	5.00	–
5589	386105.80	1241826.87	052° 19' 10.31"	038° 21' 42.41"	Картометрический метод	5.00	–
5590	386102.00	1241822.62	052° 19' 10.18"	038° 21' 42.18"	Картометрический метод	5.00	–
5591	386093.78	1241810.05	052° 19' 09.92"	038° 21' 41.52"	Картометрический метод	5.00	–
5592	386088.33	1241797.56	052° 19' 09.74"	038° 21' 40.86"	Картометрический метод	5.00	–
5593	386087.01	1241791.87	052° 19' 09.70"	038° 21' 40.56"	Картометрический	5.00	–

					метод		
5594	386086.59	1241783.42	052° 19' 09.68"	038° 21' 40.12"	Картометрический метод	5.00	–
5595	386087.54	1241775.66	052° 19' 09.71"	038° 21' 39.71"	Картометрический метод	5.00	–
5596	386090.20	1241752.20	052° 19' 09.80"	038° 21' 38.47"	Картометрический метод	5.00	–
5597	386091.00	1241738.20	052° 19' 09.82"	038° 21' 37.73"	Картометрический метод	5.00	–
5598	386091.88	1241728.58	052° 19' 09.85"	038° 21' 37.22"	Картометрический метод	5.00	–
5599	386095.86	1241705.44	052° 19' 09.98"	038° 21' 36.00"	Картометрический метод	5.00	–
5600	386097.35	1241693.57	052° 19' 10.03"	038° 21' 35.37"	Картометрический метод	5.00	–
5601	386097.42	1241682.04	052° 19' 10.03"	038° 21' 34.76"	Картометрический метод	5.00	–
5602	386097.14	1241661.97	052° 19' 10.02"	038° 21' 33.70"	Картометрический метод	5.00	–
5603	386097.83	1241656.94	052° 19' 10.04"	038° 21' 33.44"	Картометрический метод	5.00	–
5604	386101.08	1241649.56	052° 19' 10.15"	038° 21' 33.05"	Картометрический метод	5.00	–
5605	386100.18	1241645.20	052° 19' 10.12"	038° 21' 32.82"	Картометрический метод	5.00	–
5606	386093.76	1241637.65	052° 19' 09.91"	038° 21' 32.42"	Картометрический метод	5.00	–
5607	386086.54	1241630.86	052° 19' 09.67"	038° 21' 32.06"	Картометрический метод	5.00	–
5608	386058.45	1241616.63	052° 19' 08.76"	038° 21' 31.31"	Картометрический метод	5.00	–
5609	386025.61	1241607.34	052° 19' 07.70"	038° 21' 30.83"	Картометрический метод	5.00	–
5610	386013.20	1241604.51	052° 19' 07.30"	038° 21' 30.68"	Картометрический метод	5.00	–
5611	385973.34	1241594.85	052° 19' 06.01"	038° 21' 30.17"	Картометрический метод	5.00	–
5612	385964.74	1241590.04	052° 19' 05.73"	038° 21' 29.92"	Картометрический метод	5.00	–
5613	385952.38	1241573.50	052° 19' 05.33"	038° 21' 29.05"	Картометрический метод	5.00	–
5614	385946.99	1241568.07	052° 19' 05.16"	038° 21' 28.76"	Картометрический метод	5.00	–
5615	385939.01	1241562.69	052° 19' 04.90"	038° 21' 28.48"	Картометрический метод	5.00	–
5616	385930.63	1241559.66	052° 19' 04.63"	038° 21' 28.32"	Картометрический метод	5.00	–
5617	385901.52	1241552.63	052° 19' 03.68"	038° 21' 27.95"	Картометрический метод	5.00	–
5618	385887.86	1241547.94	052° 19' 03.24"	038° 21' 27.70"	Картометрический метод	5.00	–
5619	385880.81	1241542.98	052° 19' 03.01"	038° 21' 27.44"	Картометрический метод	5.00	–
5620	385850.28	1241518.59	052° 19' 02.02"	038° 21' 26.16"	Картометрический метод	5.00	–
5621	385836.36	1241507.90	052° 19' 01.57"	038° 21' 25.59"	Картометрический метод	5.00	–
5622	385827.08	1241501.77	052° 19' 01.27"	038° 21' 25.27"	Картометрический метод	5.00	–
5623	385812.38	1241492.05	052° 19' 00.80"	038° 21' 24.76"	Картометрический метод	5.00	–
5624	385807.37	1241487.27	052° 19' 00.63"	038° 21' 24.51"	Картометрический метод	5.00	–
5625	385803.41	1241480.03	052° 19' 00.51"	038° 21' 24.13"	Картометрический метод	5.00	–
5626	385800.25	1241469.63	052° 19' 00.40"	038° 21' 23.58"	Картометрический метод	5.00	–
5627	385799.70	1241460.75	052° 19' 00.38"	038° 21' 23.11"	Картометрический метод	5.00	–
5628	385799.60	1241450.98	052° 19' 00.38"	038° 21' 22.59"	Картометрический метод	5.00	–
5629	385801.53	1241445.51	052° 19' 00.44"	038° 21' 22.30"	Картометрический метод	5.00	–
5630	385810.70	1241436.76	052° 19' 00.74"	038° 21' 21.84"	Картометрический метод	5.00	–
5631	385819.95	1241431.20	052° 19' 01.04"	038° 21' 21.55"	Картометрический метод	5.00	–

5632	385827.92	1241428.37	052° 19' 01.30"	038° 21' 21.40"	Картометрический метод	5.00	–
5633	385849.91	1241424.62	052° 19' 02.01"	038° 21' 21.20"	Картометрический метод	5.00	–
5634	385861.46	1241419.03	052° 19' 02.38"	038° 21' 20.90"	Картометрический метод	5.00	–
5635	385867.25	1241414.21	052° 19' 02.57"	038° 21' 20.64"	Картометрический метод	5.00	–
5636	385876.28	1241401.68	052° 19' 02.86"	038° 21' 19.98"	Картометрический метод	5.00	–
5637	385880.08	1241392.67	052° 19' 02.98"	038° 21' 19.51"	Картометрический метод	5.00	–
5638	385880.38	1241386.21	052° 19' 02.99"	038° 21' 19.16"	Картометрический метод	5.00	–
5639	385877.52	1241372.49	052° 19' 02.90"	038° 21' 18.44"	Картометрический метод	5.00	–
5640	385873.14	1241365.38	052° 19' 02.75"	038° 21' 18.07"	Картометрический метод	5.00	–
5641	385866.26	1241360.44	052° 19' 02.53"	038° 21' 17.81"	Картометрический метод	5.00	–
5642	385856.49	1241357.03	052° 19' 02.22"	038° 21' 17.63"	Картометрический метод	5.00	–
5643	385837.74	1241350.53	052° 19' 01.61"	038° 21' 17.29"	Картометрический метод	5.00	–
5644	385829.71	1241346.00	052° 19' 01.35"	038° 21' 17.05"	Картометрический метод	5.00	–
5645	385812.71	1241334.05	052° 19' 00.80"	038° 21' 16.42"	Картометрический метод	5.00	–
5646	385793.81	1241324.06	052° 19' 00.19"	038° 21' 15.89"	Картометрический метод	5.00	–
5647	385788.82	1241318.83	052° 19' 00.02"	038° 21' 15.62"	Картометрический метод	5.00	–
5648	385779.62	1241305.24	052° 18' 59.73"	038° 21' 14.90"	Картометрический метод	5.00	–
5649	385775.15	1241293.87	052° 18' 59.58"	038° 21' 14.30"	Картометрический метод	5.00	–
5650	385773.67	1241282.01	052° 18' 59.53"	038° 21' 13.67"	Картометрический метод	5.00	–
5651	385769.99	1241268.25	052° 18' 59.41"	038° 21' 12.95"	Картометрический метод	5.00	–
5652	385758.46	1241247.37	052° 18' 59.04"	038° 21' 11.85"	Картометрический метод	5.00	–
5653	385746.06	1241229.09	052° 18' 58.64"	038° 21' 10.88"	Картометрический метод	5.00	–
5654	385739.19	1241223.43	052° 18' 58.41"	038° 21' 10.58"	Картометрический метод	5.00	–
5655	385734.31	1241221.63	052° 18' 58.25"	038° 21' 10.49"	Картометрический метод	5.00	–
5656	385725.07	1241220.61	052° 18' 57.96"	038° 21' 10.44"	Картометрический метод	5.00	–
5657	385717.82	1241219.86	052° 18' 57.72"	038° 21' 10.40"	Картометрический метод	5.00	–
5658	385707.78	1241214.95	052° 18' 57.40"	038° 21' 10.14"	Картометрический метод	5.00	–
5659	385699.83	1241212.96	052° 18' 57.14"	038° 21' 10.04"	Картометрический метод	5.00	–
5660	385685.01	1241212.70	052° 18' 56.66"	038° 21' 10.02"	Картометрический метод	5.00	–
5661	385675.98	1241214.89	052° 18' 56.37"	038° 21' 10.14"	Картометрический метод	5.00	–
5662	385658.87	1241223.57	052° 18' 55.81"	038° 21' 10.60"	Картометрический метод	5.00	–
5663	385652.89	1241228.72	052° 18' 55.62"	038° 21' 10.87"	Картометрический метод	5.00	–
5664	385645.52	1241236.84	052° 18' 55.38"	038° 21' 11.30"	Картометрический метод	5.00	–
5665	385640.13	1241239.14	052° 18' 55.21"	038° 21' 11.42"	Картометрический метод	5.00	–
5666	385629.14	1241242.41	052° 18' 54.85"	038° 21' 11.60"	Картометрический метод	5.00	–
5667	385616.61	1241240.60	052° 18' 54.45"	038° 21' 11.50"	Картометрический метод	5.00	–
5668	385605.90	1241238.11	052° 18' 54.10"	038° 21' 11.37"	Картометрический метод	5.00	–
5669	385587.54	1241227.80	052° 18' 53.51"	038° 21' 10.83"	Картометрический метод	5.00	–
5670	385563.60	1241220.10	052° 18' 52.73"	038° 21' 10.43"	Картометрический	5.00	–

					метод		
5671	385552.23	1241214.51	052° 18' 52.36"	038° 21' 10.13"	Картометрический метод	5.00	–
5672	385549.11	1241209.86	052° 18' 52.26"	038° 21' 09.89"	Картометрический метод	5.00	–
5673	385547.62	1241203.90	052° 18' 52.21"	038° 21' 09.57"	Картометрический метод	5.00	–
5674	385545.01	1241198.49	052° 18' 52.13"	038° 21' 09.29"	Картометрический метод	5.00	–
5675	385532.44	1241183.75	052° 18' 51.72"	038° 21' 08.51"	Картометрический метод	5.00	–
5676	385525.89	1241176.63	052° 18' 51.51"	038° 21' 08.13"	Картометрический метод	5.00	–
5677	385519.26	1241170.78	052° 18' 51.29"	038° 21' 07.83"	Картометрический метод	5.00	–
5678	385513.46	1241168.30	052° 18' 51.11"	038° 21' 07.70"	Картометрический метод	5.00	–
5679	385503.48	1241166.84	052° 18' 50.78"	038° 21' 07.62"	Картометрический метод	5.00	–
5680	385492.63	1241165.24	052° 18' 50.43"	038° 21' 07.54"	Картометрический метод	5.00	–
5681	385488.57	1241163.69	052° 18' 50.30"	038° 21' 07.45"	Картометрический метод	5.00	–
5682	385483.77	1241157.70	052° 18' 50.15"	038° 21' 07.14"	Картометрический метод	5.00	–
5683	385477.34	1241154.37	052° 18' 49.94"	038° 21' 06.96"	Картометрический метод	5.00	–
5684	385452.54	1241150.66	052° 18' 49.13"	038° 21' 06.77"	Картометрический метод	5.00	–
5685	385441.41	1241149.14	052° 18' 48.77"	038° 21' 06.69"	Картометрический метод	5.00	–
5686	385434.81	1241146.25	052° 18' 48.56"	038° 21' 06.54"	Картометрический метод	5.00	–
5687	385423.81	1241135.90	052° 18' 48.20"	038° 21' 05.99"	Картометрический метод	5.00	–
5688	385418.43	1241132.62	052° 18' 48.03"	038° 21' 05.82"	Картометрический метод	5.00	–
5689	385405.22	1241127.46	052° 18' 47.60"	038° 21' 05.55"	Картометрический метод	5.00	–
5690	385392.84	1241122.69	052° 18' 47.20"	038° 21' 05.30"	Картометрический метод	5.00	–
5691	385376.22	1241117.91	052° 18' 46.66"	038° 21' 05.05"	Картометрический метод	5.00	–
5692	385368.88	1241114.95	052° 18' 46.43"	038° 21' 04.89"	Картометрический метод	5.00	–
5693	385341.19	1241096.49	052° 18' 45.53"	038° 21' 03.92"	Картометрический метод	5.00	–
5694	385331.88	1241094.15	052° 18' 45.23"	038° 21' 03.80"	Картометрический метод	5.00	–
5695	385301.17	1241096.19	052° 18' 44.23"	038° 21' 03.91"	Картометрический метод	5.00	–
5696	385284.23	1241090.58	052° 18' 43.69"	038° 21' 03.62"	Картометрический метод	5.00	–
5697	385264.93	1241082.04	052° 18' 43.06"	038° 21' 03.17"	Картометрический метод	5.00	–
5698	385254.53	1241074.13	052° 18' 42.72"	038° 21' 02.75"	Картометрический метод	5.00	–
5699	385246.86	1241066.04	052° 18' 42.48"	038° 21' 02.32"	Картометрический метод	5.00	–
5700	385244.19	1241062.65	052° 18' 42.39"	038° 21' 02.14"	Картометрический метод	5.00	–
5701	385235.33	1241046.97	052° 18' 42.10"	038° 21' 01.32"	Картометрический метод	5.00	–
5702	385232.41	1241042.79	052° 18' 42.01"	038° 21' 01.10"	Картометрический метод	5.00	–
5703	385226.92	1241036.58	052° 18' 41.83"	038° 21' 00.77"	Картометрический метод	5.00	–
5704	385224.07	1241032.47	052° 18' 41.74"	038° 21' 00.55"	Картометрический метод	5.00	–
5705	385219.18	1241023.82	052° 18' 41.58"	038° 21' 00.10"	Картометрический метод	5.00	–
5706	385214.97	1241018.88	052° 18' 41.44"	038° 20' 59.84"	Картометрический метод	5.00	–
5707	385199.96	1241005.49	052° 18' 40.95"	038° 20' 59.13"	Картометрический метод	5.00	–
5708	385193.39	1240997.73	052° 18' 40.74"	038° 20' 58.72"	Картометрический метод	5.00	–

5709	385181.93	1240977.08	052° 18' 40.37"	038° 20' 57.63"	Картометрический метод	5.00	–
5710	385170.44	1240960.70	052° 18' 40.00"	038° 20' 56.77"	Картометрический метод	5.00	–
5711	385164.81	1240956.59	052° 18' 39.81"	038° 20' 56.55"	Картометрический метод	5.00	–
5712	385147.68	1240949.29	052° 18' 39.26"	038° 20' 56.17"	Картометрический метод	5.00	–
5713	385138.21	1240943.86	052° 18' 38.95"	038° 20' 55.88"	Картометрический метод	5.00	–
5714	385133.33	1240943.40	052° 18' 38.80"	038° 20' 55.86"	Картометрический метод	5.00	–
5715	385128.13	1240947.27	052° 18' 38.63"	038° 20' 56.07"	Картометрический метод	5.00	–
5716	385125.15	1240952.79	052° 18' 38.53"	038° 20' 56.36"	Картометрический метод	5.00	–
5717	385121.42	1240956.55	052° 18' 38.41"	038° 20' 56.56"	Картометрический метод	5.00	–
5718	385117.68	1240960.06	052° 18' 38.29"	038° 20' 56.74"	Картометрический метод	5.00	–
5719	385114.03	1240960.10	052° 18' 38.17"	038° 20' 56.74"	Картометрический метод	5.00	–
5720	385090.04	1240948.66	052° 18' 37.39"	038° 20' 56.14"	Картометрический метод	5.00	–
5721	385086.63	1240946.71	052° 18' 37.28"	038° 20' 56.04"	Картометрический метод	5.00	–
5722	385084.86	1240947.30	052° 18' 37.23"	038° 20' 56.07"	Картометрический метод	5.00	–
5723	385084.59	1240949.66	052° 18' 37.22"	038° 20' 56.20"	Картометрический метод	5.00	–
5724	385088.77	1240952.70	052° 18' 37.35"	038° 20' 56.36"	Картометрический метод	5.00	–
5725	385088.63	1240954.06	052° 18' 37.35"	038° 20' 56.43"	Картометрический метод	5.00	–
5726	385086.13	1240955.61	052° 18' 37.27"	038° 20' 56.51"	Картометрический метод	5.00	–
5727	385077.92	1240954.70	052° 18' 37.00"	038° 20' 56.46"	Картометрический метод	5.00	–
5728	385074.92	1240951.29	052° 18' 36.91"	038° 20' 56.28"	Картометрический метод	5.00	–
5729	385074.18	1240947.45	052° 18' 36.88"	038° 20' 56.08"	Картометрический метод	5.00	–
5730	385072.15	1240937.04	052° 18' 36.82"	038° 20' 55.53"	Картометрический метод	5.00	–
5731	385073.83	1240934.68	052° 18' 36.87"	038° 20' 55.41"	Картометрический метод	5.00	–
5732	385077.19	1240934.68	052° 18' 36.98"	038° 20' 55.41"	Картометрический метод	5.00	–
5733	385079.46	1240936.22	052° 18' 37.05"	038° 20' 55.49"	Картометрический метод	5.00	–
5734	385080.37	1240938.77	052° 18' 37.08"	038° 20' 55.62"	Картометрический метод	5.00	–
5735	385082.09	1240939.40	052° 18' 37.14"	038° 20' 55.65"	Картометрический метод	5.00	–
5736	385084.14	1240938.45	052° 18' 37.20"	038° 20' 55.60"	Картометрический метод	5.00	–
5737	385086.04	1240931.73	052° 18' 37.26"	038° 20' 55.25"	Картометрический метод	5.00	–
5738	385084.91	1240927.46	052° 18' 37.23"	038° 20' 55.02"	Картометрический метод	5.00	–
5739	385080.05	1240920.97	052° 18' 37.07"	038° 20' 54.68"	Картометрический метод	5.00	–
5740	385072.83	1240916.30	052° 18' 36.84"	038° 20' 54.44"	Картометрический метод	5.00	–
5741	385064.98	1240915.66	052° 18' 36.58"	038° 20' 54.40"	Картометрический метод	5.00	–
5742	385058.90	1240917.16	052° 18' 36.39"	038° 20' 54.48"	Картометрический метод	5.00	–
5743	385029.31	1240921.01	052° 18' 35.43"	038° 20' 54.69"	Картометрический метод	5.00	–
5744	385015.49	1240920.50	052° 18' 34.98"	038° 20' 54.66"	Картометрический метод	5.00	–
5745	385004.93	1240918.80	052° 18' 34.64"	038° 20' 54.57"	Картометрический метод	5.00	–
5746	384995.69	1240913.88	052° 18' 34.34"	038° 20' 54.32"	Картометрический метод	5.00	–
5747	384988.06	1240907.97	052° 18' 34.09"	038° 20' 54.01"	Картометрический	5.00	–

					метод		
5748	384962.97	1240886.05	052° 18' 33.28"	038° 20' 52.85"	Картометрический метод	5.00	–
5749	384944.45	1240866.68	052° 18' 32.68"	038° 20' 51.83"	Картометрический метод	5.00	–
5750	384931.50	1240852.15	052° 18' 32.26"	038° 20' 51.06"	Картометрический метод	5.00	–
5751	384913.75	1240834.49	052° 18' 31.68"	038° 20' 50.13"	Картометрический метод	5.00	–
5752	384880.81	1240792.39	052° 18' 30.62"	038° 20' 47.92"	Картометрический метод	5.00	–
5753	384874.18	1240778.35	052° 18' 30.40"	038° 20' 47.17"	Картометрический метод	5.00	–
5754	384864.86	1240760.84	052° 18' 30.10"	038° 20' 46.25"	Картометрический метод	5.00	–
5755	384846.79	1240740.70	052° 18' 29.51"	038° 20' 45.19"	Картометрический метод	5.00	–
5756	384826.74	1240723.45	052° 18' 28.86"	038° 20' 44.28"	Картометрический метод	5.00	–
5757	384792.65	1240681.90	052° 18' 27.76"	038° 20' 42.09"	Картометрический метод	5.00	–
5758	384774.86	1240669.61	052° 18' 27.18"	038° 20' 41.45"	Картометрический метод	5.00	–
5759	384759.55	1240663.93	052° 18' 26.69"	038° 20' 41.15"	Картометрический метод	5.00	–
5760	384748.69	1240663.57	052° 18' 26.33"	038° 20' 41.13"	Картометрический метод	5.00	–
5761	384737.01	1240664.32	052° 18' 25.96"	038° 20' 41.17"	Картометрический метод	5.00	–
5762	384729.82	1240666.03	052° 18' 25.72"	038° 20' 41.26"	Картометрический метод	5.00	–
5763	384717.85	1240671.81	052° 18' 25.34"	038° 20' 41.57"	Картометрический метод	5.00	–
5764	384708.68	1240672.65	052° 18' 25.04"	038° 20' 41.61"	Картометрический метод	5.00	–
5765	384700.99	1240671.15	052° 18' 24.79"	038° 20' 41.53"	Картометрический метод	5.00	–
5766	384692.49	1240666.79	052° 18' 24.52"	038° 20' 41.30"	Картометрический метод	5.00	–
5767	384678.07	1240656.89	052° 18' 24.05"	038° 20' 40.78"	Картометрический метод	5.00	–
5768	384658.93	1240637.18	052° 18' 23.43"	038° 20' 39.75"	Картометрический метод	5.00	–
5769	384654.02	1240634.12	052° 18' 23.27"	038° 20' 39.58"	Картометрический метод	5.00	–
5770	384648.19	1240631.83	052° 18' 23.08"	038° 20' 39.46"	Картометрический метод	5.00	–
5771	384627.91	1240629.61	052° 18' 22.42"	038° 20' 39.35"	Картометрический метод	5.00	–
5772	384622.37	1240630.13	052° 18' 22.24"	038° 20' 39.38"	Картометрический метод	5.00	–
5773	384616.22	1240634.99	052° 18' 22.05"	038° 20' 39.63"	Картометрический метод	5.00	–
5774	384610.68	1240639.60	052° 18' 21.87"	038° 20' 39.88"	Картометрический метод	5.00	–
5775	384605.36	1240642.94	052° 18' 21.70"	038° 20' 40.06"	Картометрический метод	5.00	–
5776	384583.03	1240655.28	052° 18' 20.97"	038° 20' 40.71"	Картометрический метод	5.00	–
5777	384569.36	1240667.76	052° 18' 20.53"	038° 20' 41.37"	Картометрический метод	5.00	–
5778	384565.64	1240672.34	052° 18' 20.41"	038° 20' 41.61"	Картометрический метод	5.00	–
5779	384561.10	1240675.43	052° 18' 20.27"	038° 20' 41.77"	Картометрический метод	5.00	–
5780	384552.51	1240678.06	052° 18' 19.99"	038° 20' 41.91"	Картометрический метод	5.00	–
5781	384548.94	1240679.74	052° 18' 19.87"	038° 20' 42.00"	Картометрический метод	5.00	–
5782	384538.06	1240685.50	052° 18' 19.52"	038° 20' 42.31"	Картометрический метод	5.00	–
5783	384532.26	1240687.68	052° 18' 19.33"	038° 20' 42.42"	Картометрический метод	5.00	–
5784	384516.72	1240689.87	052° 18' 18.83"	038° 20' 42.54"	Картометрический метод	5.00	–
5785	384494.06	1240696.71	052° 18' 18.10"	038° 20' 42.90"	Картометрический метод	5.00	–

5786	384487.96	1240700.77	052° 18' 17.90"	038° 20' 43.12"	Картометрический метод	5.00	–
5787	384472.51	1240713.73	052° 18' 17.40"	038° 20' 43.80"	Картометрический метод	5.00	–
5788	384465.32	1240717.98	052° 18' 17.17"	038° 20' 44.03"	Картометрический метод	5.00	–
5789	384462.22	1240719.36	052° 18' 17.07"	038° 20' 44.10"	Картометрический метод	5.00	–
5790	384450.39	1240724.63	052° 18' 16.69"	038° 20' 44.38"	Картометрический метод	5.00	–
5791	384443.26	1240727.57	052° 18' 16.46"	038° 20' 44.54"	Картометрический метод	5.00	–
5792	384430.45	1240732.36	052° 18' 16.04"	038° 20' 44.79"	Картометрический метод	5.00	–
5793	384399.62	1240738.27	052° 18' 15.05"	038° 20' 45.11"	Картометрический метод	5.00	–
5794	384395.45	1240740.18	052° 18' 14.91"	038° 20' 45.21"	Картометрический метод	5.00	–
5795	384390.32	1240746.99	052° 18' 14.74"	038° 20' 45.57"	Картометрический метод	5.00	–
5796	384386.56	1240749.23	052° 18' 14.62"	038° 20' 45.69"	Картометрический метод	5.00	–
5797	384372.52	1240753.01	052° 18' 14.17"	038° 20' 45.89"	Картометрический метод	5.00	–
5798	384345.48	1240754.41	052° 18' 13.29"	038° 20' 45.96"	Картометрический метод	5.00	–
5799	384325.45	1240758.57	052° 18' 12.65"	038° 20' 46.19"	Картометрический метод	5.00	–
5800	384304.31	1240764.92	052° 18' 11.96"	038° 20' 46.52"	Картометрический метод	5.00	–
5801	384295.03	1240766.13	052° 18' 11.66"	038° 20' 46.59"	Картометрический метод	5.00	–
5802	384286.92	1240764.79	052° 18' 11.40"	038° 20' 46.52"	Картометрический метод	5.00	–
5803	384278.22	1240763.55	052° 18' 11.12"	038° 20' 46.45"	Картометрический метод	5.00	–
5804	384261.42	1240762.68	052° 18' 10.58"	038° 20' 46.41"	Картометрический метод	5.00	–
5805	384245.92	1240763.82	052° 18' 10.07"	038° 20' 46.47"	Картометрический метод	5.00	–
5806	384236.14	1240763.59	052° 18' 09.76"	038° 20' 46.46"	Картометрический метод	5.00	–
5807	384211.32	1240760.23	052° 18' 08.95"	038° 20' 46.29"	Картометрический метод	5.00	–
5808	384201.29	1240760.61	052° 18' 08.63"	038° 20' 46.31"	Картометрический метод	5.00	–
5809	384189.91	1240762.87	052° 18' 08.26"	038° 20' 46.43"	Картометрический метод	5.00	–
5810	384183.09	1240763.38	052° 18' 08.04"	038° 20' 46.45"	Картометрический метод	5.00	–
5811	384172.97	1240763.22	052° 18' 07.71"	038° 20' 46.45"	Картометрический метод	5.00	–
5812	384165.76	1240762.79	052° 18' 07.48"	038° 20' 46.42"	Картометрический метод	5.00	–
5813	384145.36	1240764.67	052° 18' 06.82"	038° 20' 46.53"	Картометрический метод	5.00	–
5814	384127.61	1240764.01	052° 18' 06.25"	038° 20' 46.49"	Картометрический метод	5.00	–
5815	384106.99	1240760.33	052° 18' 05.58"	038° 20' 46.30"	Картометрический метод	5.00	–
5816	384093.55	1240755.91	052° 18' 05.14"	038° 20' 46.07"	Картометрический метод	5.00	–
5817	384076.15	1240744.34	052° 18' 04.58"	038° 20' 45.46"	Картометрический метод	5.00	–
5818	384066.91	1240740.05	052° 18' 04.28"	038° 20' 45.23"	Картометрический метод	5.00	–
5819	384056.21	1240737.24	052° 18' 03.93"	038° 20' 45.09"	Картометрический метод	5.00	–
5820	384040.58	1240734.90	052° 18' 03.43"	038° 20' 44.97"	Картометрический метод	5.00	–
5821	384008.65	1240730.87	052° 18' 02.40"	038° 20' 44.76"	Картометрический метод	5.00	–
5822	383996.44	1240729.44	052° 18' 02.00"	038° 20' 44.68"	Картометрический метод	5.00	–
5823	383959.33	1240727.62	052° 18' 00.80"	038° 20' 44.59"	Картометрический метод	5.00	–
5824	383946.42	1240727.78	052° 18' 00.38"	038° 20' 44.60"	Картометрический	5.00	–

					метод		
5825	383931.97	1240727.68	052° 17' 59.91"	038° 20' 44.59"	Картометрический метод	5.00	–
5826	383898.03	1240723.83	052° 17' 58.82"	038° 20' 44.40"	Картометрический метод	5.00	–
5827	383882.75	1240722.83	052° 17' 58.32"	038° 20' 44.34"	Картометрический метод	5.00	–
5828	383842.06	1240726.79	052° 17' 57.01"	038° 20' 44.56"	Картометрический метод	5.00	–
5829	383835.11	1240727.89	052° 17' 56.78"	038° 20' 44.62"	Картометрический метод	5.00	–
5830	383803.05	1240739.14	052° 17' 55.74"	038° 20' 45.21"	Картометрический метод	5.00	–
5831	383778.67	1240751.28	052° 17' 54.96"	038° 20' 45.86"	Картометрический метод	5.00	–
5832	383764.31	1240761.68	052° 17' 54.49"	038° 20' 46.41"	Картометрический метод	5.00	–
5833	383758.18	1240766.56	052° 17' 54.29"	038° 20' 46.66"	Картометрический метод	5.00	–
5834	383750.26	1240775.30	052° 17' 54.04"	038° 20' 47.13"	Картометрический метод	5.00	–
5835	383743.16	1240782.01	052° 17' 53.81"	038° 20' 47.48"	Картометрический метод	5.00	–
5836	383727.32	1240790.10	052° 17' 53.30"	038° 20' 47.91"	Картометрический метод	5.00	–
5837	383702.39	1240797.23	052° 17' 52.49"	038° 20' 48.29"	Картометрический метод	5.00	–
5838	383684.14	1240804.95	052° 17' 51.90"	038° 20' 48.70"	Картометрический метод	5.00	–
5839	383670.90	1240812.26	052° 17' 51.47"	038° 20' 49.08"	Картометрический метод	5.00	–
5840	383646.10	1240830.01	052° 17' 50.67"	038° 20' 50.02"	Картометрический метод	5.00	–
5841	383629.29	1240839.00	052° 17' 50.13"	038° 20' 50.50"	Картометрический метод	5.00	–
5842	383606.73	1240848.80	052° 17' 49.40"	038° 20' 51.02"	Картометрический метод	5.00	–
5843	383601.03	1240852.61	052° 17' 49.22"	038° 20' 51.22"	Картометрический метод	5.00	–
5844	383592.27	1240860.47	052° 17' 48.93"	038° 20' 51.64"	Картометрический метод	5.00	–
5845	383518.19	1240899.90	052° 17' 46.54"	038° 20' 53.72"	Картометрический метод	5.00	–
5846	383502.44	1240904.91	052° 17' 46.03"	038° 20' 53.99"	Картометрический метод	5.00	–
5847	383499.15	1240907.84	052° 17' 45.92"	038° 20' 54.15"	Картометрический метод	5.00	–
5848	383498.03	1240913.09	052° 17' 45.89"	038° 20' 54.42"	Картометрический метод	5.00	–
5849	383496.74	1240927.61	052° 17' 45.85"	038° 20' 55.19"	Картометрический метод	5.00	–
5850	383495.27	1240941.14	052° 17' 45.80"	038° 20' 55.90"	Картометрический метод	5.00	–
5851	383493.80	1240951.46	052° 17' 45.75"	038° 20' 56.45"	Картометрический метод	5.00	–
5852	383494.49	1240975.70	052° 17' 45.78"	038° 20' 57.73"	Картометрический метод	5.00	–
5853	383496.98	1240997.22	052° 17' 45.86"	038° 20' 58.86"	Картометрический метод	5.00	–
5854	383499.08	1241006.60	052° 17' 45.93"	038° 20' 59.36"	Картометрический метод	5.00	–
5855	383500.44	1241032.73	052° 17' 45.97"	038° 21' 00.74"	Картометрический метод	5.00	–
5856	383503.58	1241057.20	052° 17' 46.07"	038° 21' 02.03"	Картометрический метод	5.00	–
5857	383507.69	1241081.44	052° 17' 46.21"	038° 21' 03.30"	Картометрический метод	5.00	–
5858	383514.09	1241091.26	052° 17' 46.42"	038° 21' 03.82"	Картометрический метод	5.00	–
5859	383515.46	1241096.48	052° 17' 46.46"	038° 21' 04.10"	Картометрический метод	5.00	–
5860	383514.45	1241103.17	052° 17' 46.43"	038° 21' 04.45"	Картометрический метод	5.00	–
5861	383511.03	1241115.59	052° 17' 46.32"	038° 21' 05.11"	Картометрический метод	5.00	–
5862	383497.98	1241138.17	052° 17' 45.90"	038° 21' 06.30"	Картометрический метод	5.00	–

5863	383490.66	1241155.65	052° 17' 45.66"	038° 21' 07.22"	Картометрический метод	5.00	–
5864	383475.86	1241173.80	052° 17' 45.18"	038° 21' 08.18"	Картометрический метод	5.00	–
5865	383468.21	1241178.29	052° 17' 44.94"	038° 21' 08.42"	Картометрический метод	5.00	–
5866	383459.16	1241180.67	052° 17' 44.65"	038° 21' 08.55"	Картометрический метод	5.00	–
5867	383446.03	1241191.09	052° 17' 44.22"	038° 21' 09.10"	Картометрический метод	5.00	–
5868	383435.36	1241199.15	052° 17' 43.88"	038° 21' 09.52"	Картометрический метод	5.00	–
5869	383431.16	1241209.02	052° 17' 43.74"	038° 21' 10.04"	Картометрический метод	5.00	–
5870	383425.03	1241231.38	052° 17' 43.54"	038° 21' 11.22"	Картометрический метод	5.00	–
5871	383417.11	1241257.71	052° 17' 43.29"	038° 21' 12.61"	Картометрический метод	5.00	–
5872	383411.94	1241274.82	052° 17' 43.12"	038° 21' 13.52"	Картометрический метод	5.00	–
5873	383401.63	1241302.19	052° 17' 42.79"	038° 21' 14.96"	Картометрический метод	5.00	–
5874	383394.46	1241312.18	052° 17' 42.56"	038° 21' 15.49"	Картометрический метод	5.00	–
5875	383386.09	1241319.24	052° 17' 42.29"	038° 21' 15.86"	Картометрический метод	5.00	–
5876	383373.74	1241326.37	052° 17' 41.89"	038° 21' 16.24"	Картометрический метод	5.00	–
5877	383365.45	1241331.18	052° 17' 41.62"	038° 21' 16.50"	Картометрический метод	5.00	–
5878	383356.76	1241333.31	052° 17' 41.34"	038° 21' 16.61"	Картометрический метод	5.00	–
5879	383330.61	1241339.53	052° 17' 40.50"	038° 21' 16.94"	Картометрический метод	5.00	–
5880	383322.67	1241339.53	052° 17' 40.24"	038° 21' 16.94"	Картометрический метод	5.00	–
5881	383307.58	1241340.21	052° 17' 39.75"	038° 21' 16.98"	Картометрический метод	5.00	–
5882	383298.61	1241343.05	052° 17' 39.46"	038° 21' 17.13"	Картометрический метод	5.00	–
5883	383291.91	1241346.45	052° 17' 39.24"	038° 21' 17.31"	Картометрический метод	5.00	–
5884	383288.74	1241346.91	052° 17' 39.14"	038° 21' 17.33"	Картометрический метод	5.00	–
5885	383279.54	1241346.79	052° 17' 38.84"	038° 21' 17.33"	Картометрический метод	5.00	–
5886	383270.58	1241345.21	052° 17' 38.55"	038° 21' 17.25"	Картометрический метод	5.00	–
5887	383264.00	1241344.52	052° 17' 38.34"	038° 21' 17.21"	Картометрический метод	5.00	–
5888	383254.46	1241344.41	052° 17' 38.03"	038° 21' 17.20"	Картометрический метод	5.00	–
5889	383241.07	1241347.02	052° 17' 37.60"	038° 21' 17.34"	Картометрический метод	5.00	–
5890	383225.75	1241349.86	052° 17' 37.10"	038° 21' 17.49"	Картометрический метод	5.00	–
5891	383208.96	1241350.43	052° 17' 36.56"	038° 21' 17.53"	Картометрический метод	5.00	–
5892	383185.01	1241351.56	052° 17' 35.79"	038° 21' 17.59"	Картометрический метод	5.00	–
5893	383162.65	1241356.67	052° 17' 35.06"	038° 21' 17.86"	Картометрический метод	5.00	–
5894	383156.93	1241357.75	052° 17' 34.88"	038° 21' 17.92"	Картометрический метод	5.00	–
5895	383151.08	1241358.03	052° 17' 34.69"	038° 21' 17.93"	Картометрический метод	5.00	–
5896	383145.97	1241356.33	052° 17' 34.52"	038° 21' 17.84"	Картометрический метод	5.00	–
5897	383139.73	1241354.06	052° 17' 34.32"	038° 21' 17.72"	Картометрический метод	5.00	–
5898	383134.74	1241353.01	052° 17' 34.16"	038° 21' 17.67"	Картометрический метод	5.00	–
5899	383130.76	1241354.28	052° 17' 34.03"	038° 21' 17.74"	Картометрический метод	5.00	–
5900	383126.68	1241357.80	052° 17' 33.90"	038° 21' 17.92"	Картометрический метод	5.00	–
5901	383119.14	1241361.34	052° 17' 33.66"	038° 21' 18.11"	Картометрический	5.00	–

					метод		
5902	383096.90	1241367.88	052° 17' 32.94"	038° 21' 18.46"	Картометрический метод	5.00	–
5903	383074.77	1241379.23	052° 17' 32.22"	038° 21' 19.06"	Картометрический метод	5.00	–
5904	383068.44	1241380.09	052° 17' 32.02"	038° 21' 19.10"	Картометрический метод	5.00	–
5905	383057.36	1241379.09	052° 17' 31.66"	038° 21' 19.05"	Картометрический метод	5.00	–
5906	383041.20	1241370.97	052° 17' 31.13"	038° 21' 18.63"	Картометрический метод	5.00	–
5907	383035.07	1241370.06	052° 17' 30.94"	038° 21' 18.58"	Картометрический метод	5.00	–
5908	383023.35	1241370.54	052° 17' 30.56"	038° 21' 18.60"	Картометрический метод	5.00	–
5909	383014.15	1241369.88	052° 17' 30.26"	038° 21' 18.57"	Картометрический метод	5.00	–
5910	383002.89	1241367.70	052° 17' 29.89"	038° 21' 18.46"	Картометрический метод	5.00	–
5911	382996.40	1241367.15	052° 17' 29.68"	038° 21' 18.43"	Картометрический метод	5.00	–
5912	382988.41	1241367.56	052° 17' 29.43"	038° 21' 18.45"	Картометрический метод	5.00	–
5913	382973.55	1241368.81	052° 17' 28.95"	038° 21' 18.52"	Картометрический метод	5.00	–
5914	382968.75	1241369.92	052° 17' 28.79"	038° 21' 18.58"	Картометрический метод	5.00	–
5915	382957.04	1241376.46	052° 17' 28.41"	038° 21' 18.92"	Картометрический метод	5.00	–
5916	382943.47	1241384.36	052° 17' 27.97"	038° 21' 19.34"	Картометрический метод	5.00	–
5917	382938.47	1241388.17	052° 17' 27.81"	038° 21' 19.54"	Картометрический метод	5.00	–
5918	382937.16	1241391.71	052° 17' 27.77"	038° 21' 19.73"	Картометрический метод	5.00	–
5919	382937.61	1241395.93	052° 17' 27.78"	038° 21' 19.95"	Картометрический метод	5.00	–
5920	382936.89	1241398.41	052° 17' 27.76"	038° 21' 20.08"	Картометрический метод	5.00	–
5921	382935.34	1241399.88	052° 17' 27.71"	038° 21' 20.16"	Картометрический метод	5.00	–
5922	382931.71	1241400.75	052° 17' 27.59"	038° 21' 20.21"	Картометрический метод	5.00	–
5923	382928.03	1241405.29	052° 17' 27.47"	038° 21' 20.45"	Картометрический метод	5.00	–
5924	382921.81	1241417.50	052° 17' 27.27"	038° 21' 21.09"	Картометрический метод	5.00	–
5925	382918.05	1241423.31	052° 17' 27.15"	038° 21' 21.40"	Картометрический метод	5.00	–
5926	382912.23	1241429.66	052° 17' 26.97"	038° 21' 21.73"	Картометрический метод	5.00	–
5927	382910.69	1241435.11	052° 17' 26.92"	038° 21' 22.02"	Картометрический метод	5.00	–
5928	382910.15	1241448.02	052° 17' 26.90"	038° 21' 22.70"	Картометрический метод	5.00	–
5929	382909.83	1241462.60	052° 17' 26.89"	038° 21' 23.47"	Картометрический метод	5.00	–
5930	382907.81	1241468.02	052° 17' 26.82"	038° 21' 23.76"	Картометрический метод	5.00	–
5931	382901.29	1241474.92	052° 17' 26.61"	038° 21' 24.12"	Картометрический метод	5.00	–
5932	382899.89	1241478.33	052° 17' 26.57"	038° 21' 24.30"	Картометрический метод	5.00	–
5933	382899.62	1241483.14	052° 17' 26.56"	038° 21' 24.56"	Картометрический метод	5.00	–
5934	382898.39	1241484.68	052° 17' 26.52"	038° 21' 24.64"	Картометрический метод	5.00	–
5935	382892.40	1241486.45	052° 17' 26.33"	038° 21' 24.73"	Картометрический метод	5.00	–
5936	382889.63	1241488.49	052° 17' 26.24"	038° 21' 24.84"	Картометрический метод	5.00	–
5937	382886.31	1241492.35	052° 17' 26.13"	038° 21' 25.04"	Картометрический метод	5.00	–
5938	382882.91	1241494.62	052° 17' 26.02"	038° 21' 25.16"	Картометрический метод	5.00	–
5939	382864.03	1241503.02	052° 17' 25.41"	038° 21' 25.61"	Картометрический метод	5.00	–

5940	382851.68	1241509.24	052° 17' 25.01"	038° 21' 25.94"	Картометрический метод	5.00	–
5941	382843.33	1241515.46	052° 17' 24.74"	038° 21' 26.27"	Картометрический метод	5.00	–
5942	382831.21	1241527.94	052° 17' 24.35"	038° 21' 26.93"	Картометрический метод	5.00	–
5943	382821.31	1241538.70	052° 17' 24.03"	038° 21' 27.50"	Картометрический метод	5.00	–
5944	382812.32	1241547.23	052° 17' 23.74"	038° 21' 27.95"	Картометрический метод	5.00	–
5945	382806.19	1241551.50	052° 17' 23.54"	038° 21' 28.17"	Картометрический метод	5.00	–
5946	382799.52	1241554.09	052° 17' 23.33"	038° 21' 28.31"	Картометрический метод	5.00	–
5947	382782.22	1241561.90	052° 17' 22.77"	038° 21' 28.72"	Картометрический метод	5.00	–
5948	382775.96	1241567.03	052° 17' 22.56"	038° 21' 28.99"	Картометрический метод	5.00	–
5949	382764.97	1241577.10	052° 17' 22.21"	038° 21' 29.53"	Картометрический метод	5.00	–
5950	382757.53	1241580.15	052° 17' 21.97"	038° 21' 29.69"	Картометрический метод	5.00	–
5951	382747.63	1241581.46	052° 17' 21.65"	038° 21' 29.76"	Картометрический метод	5.00	–
5952	382737.74	1241582.93	052° 17' 21.33"	038° 21' 29.84"	Картометрический метод	5.00	–
5953	382725.16	1241584.28	052° 17' 20.92"	038° 21' 29.91"	Картометрический метод	5.00	–
5954	382720.17	1241582.37	052° 17' 20.76"	038° 21' 29.81"	Картометрический метод	5.00	–
5955	382707.32	1241573.84	052° 17' 20.34"	038° 21' 29.36"	Картометрический метод	5.00	–
5956	382699.56	1241568.21	052° 17' 20.09"	038° 21' 29.06"	Картометрический метод	5.00	–
5957	382692.16	1241558.90	052° 17' 19.85"	038° 21' 28.57"	Картометрический метод	5.00	–
5958	382683.40	1241548.05	052° 17' 19.57"	038° 21' 28.00"	Картометрический метод	5.00	–
5959	382675.77	1241539.97	052° 17' 19.32"	038° 21' 27.58"	Картометрический метод	5.00	–
5960	382657.30	1241522.22	052° 17' 18.72"	038° 21' 26.64"	Картометрический метод	5.00	–
5961	382649.26	1241512.10	052° 17' 18.46"	038° 21' 26.11"	Картометрический метод	5.00	–
5962	382643.23	1241507.38	052° 17' 18.27"	038° 21' 25.86"	Картометрический метод	5.00	–
5963	382635.28	1241504.31	052° 17' 18.01"	038° 21' 25.70"	Картометрический метод	5.00	–
5964	382620.30	1241499.77	052° 17' 17.52"	038° 21' 25.46"	Картометрический метод	5.00	–
5965	382613.61	1241496.03	052° 17' 17.31"	038° 21' 25.26"	Картометрический метод	5.00	–
5966	382603.73	1241486.38	052° 17' 16.99"	038° 21' 24.76"	Картометрический метод	5.00	–
5967	382594.77	1241480.03	052° 17' 16.70"	038° 21' 24.42"	Картометрический метод	5.00	–
5968	382583.76	1241471.74	052° 17' 16.34"	038° 21' 23.99"	Картометрический метод	5.00	–
5969	382572.96	1241466.77	052° 17' 15.99"	038° 21' 23.72"	Картометрический метод	5.00	–
5970	382568.05	1241463.48	052° 17' 15.83"	038° 21' 23.55"	Картометрический метод	5.00	–
5971	382554.81	1241450.24	052° 17' 15.40"	038° 21' 22.85"	Картометрический метод	5.00	–
5972	382549.74	1241447.34	052° 17' 15.24"	038° 21' 22.70"	Картометрический метод	5.00	–
5973	382540.75	1241444.33	052° 17' 14.95"	038° 21' 22.54"	Картометрический метод	5.00	–
5974	382534.94	1241443.96	052° 17' 14.76"	038° 21' 22.52"	Картометрический метод	5.00	–
5975	382522.99	1241444.64	052° 17' 14.37"	038° 21' 22.56"	Картометрический метод	5.00	–
5976	382516.22	1241444.10	052° 17' 14.15"	038° 21' 22.53"	Картометрический метод	5.00	–
5977	382499.93	1241439.70	052° 17' 13.63"	038° 21' 22.30"	Картометрический метод	5.00	–
5978	382494.31	1241440.07	052° 17' 13.44"	038° 21' 22.32"	Картометрический	5.00	–

					метод		
5979	382482.19	1241443.33	052° 17' 13.05"	038° 21' 22.50"	Картометрический метод	5.00	–
5980	382472.09	1241444.86	052° 17' 12.73"	038° 21' 22.58"	Картометрический метод	5.00	–
5981	382459.72	1241446.84	052° 17' 12.33"	038° 21' 22.68"	Картометрический метод	5.00	–
5982	382453.19	1241447.81	052° 17' 12.11"	038° 21' 22.73"	Картометрический метод	5.00	–
5983	382443.39	1241450.81	052° 17' 11.80"	038° 21' 22.89"	Картометрический метод	5.00	–
5984	382434.44	1241452.69	052° 17' 11.51"	038° 21' 22.99"	Картометрический метод	5.00	–
5985	382419.20	1241452.22	052° 17' 11.02"	038° 21' 22.97"	Картометрический метод	5.00	–
5986	382408.08	1241448.29	052° 17' 10.66"	038° 21' 22.76"	Картометрический метод	5.00	–
5987	382400.02	1241443.88	052° 17' 10.39"	038° 21' 22.53"	Картометрический метод	5.00	–
5988	382386.16	1241434.58	052° 17' 09.95"	038° 21' 22.04"	Картометрический метод	5.00	–
5989	382383.96	1241429.20	052° 17' 09.87"	038° 21' 21.76"	Картометрический метод	5.00	–
5990	382384.68	1241420.53	052° 17' 09.90"	038° 21' 21.30"	Картометрический метод	5.00	–
5991	382382.42	1241416.76	052° 17' 09.82"	038° 21' 21.10"	Картометрический метод	5.00	–
5992	382374.95	1241413.15	052° 17' 09.58"	038° 21' 20.91"	Картометрический метод	5.00	–
5993	382370.99	1241410.28	052° 17' 09.45"	038° 21' 20.76"	Картометрический метод	5.00	–
5994	382374.06	1241404.46	052° 17' 09.55"	038° 21' 20.46"	Картометрический метод	5.00	–
5995	382377.40	1241397.13	052° 17' 09.66"	038° 21' 20.07"	Картометрический метод	5.00	–
5996	382379.63	1241393.15	052° 17' 09.73"	038° 21' 19.86"	Картометрический метод	5.00	–
5997	382376.51	1241386.90	052° 17' 09.63"	038° 21' 19.53"	Картометрический метод	5.00	–
5998	382350.77	1241363.59	052° 17' 08.80"	038° 21' 18.30"	Картометрический метод	5.00	–
5999	382340.56	1241356.10	052° 17' 08.47"	038° 21' 17.91"	Картометрический метод	5.00	–
6000	382320.24	1241342.48	052° 17' 07.81"	038° 21' 17.19"	Картометрический метод	5.00	–
6001	382277.57	1241311.39	052° 17' 06.43"	038° 21' 15.55"	Картометрический метод	5.00	–
6002	382253.06	1241300.04	052° 17' 05.63"	038° 21' 14.96"	Картометрический метод	5.00	–
6003	382243.87	1241299.02	052° 17' 05.33"	038° 21' 14.90"	Картометрический метод	5.00	–
6004	382237.40	1241300.95	052° 17' 05.12"	038° 21' 15.01"	Картометрический метод	5.00	–
6005	382228.43	1241300.72	052° 17' 04.83"	038° 21' 15.00"	Картометрический метод	5.00	–
6006	382204.94	1241291.98	052° 17' 04.07"	038° 21' 14.54"	Картометрический метод	5.00	–
6007	382189.96	1241286.53	052° 17' 03.59"	038° 21' 14.25"	Картометрический метод	5.00	–
6008	382177.57	1241278.11	052° 17' 03.19"	038° 21' 13.81"	Картометрический метод	5.00	–
6009	382160.34	1241263.61	052° 17' 02.63"	038° 21' 13.04"	Картометрический метод	5.00	–
6010	382143.21	1241240.34	052° 17' 02.07"	038° 21' 11.82"	Картометрический метод	5.00	–
6011	382109.95	1241208.23	052° 17' 01.00"	038° 21' 10.13"	Картометрический метод	5.00	–
6012	382094.02	1241194.38	052° 17' 00.48"	038° 21' 09.40"	Картометрический метод	5.00	–
6013	382086.69	1241189.73	052° 17' 00.24"	038° 21' 09.15"	Картометрический метод	5.00	–
6014	382073.18	1241183.94	052° 16' 59.81"	038° 21' 08.85"	Картометрический метод	5.00	–
6015	382056.42	1241176.83	052° 16' 59.26"	038° 21' 08.48"	Картометрический метод	5.00	–
6016	382043.42	1241168.60	052° 16' 58.84"	038° 21' 08.04"	Картометрический метод	5.00	–

6017	382020.61	1241149.55	052° 16' 58.10"	038° 21' 07.04"	Картометрический метод	5.00	–
6018	381991.86	1241120.25	052° 16' 57.17"	038° 21' 05.50"	Картометрический метод	5.00	–
6019	381980.18	1241106.56	052° 16' 56.79"	038° 21' 04.78"	Картометрический метод	5.00	–
6020	381971.83	1241099.17	052° 16' 56.52"	038° 21' 04.39"	Картометрический метод	5.00	–
6021	381947.25	1241082.27	052° 16' 55.72"	038° 21' 03.50"	Картометрический метод	5.00	–
6022	381933.54	1241073.98	052° 16' 55.28"	038° 21' 03.06"	Картометрический метод	5.00	–
6023	381928.37	1241069.42	052° 16' 55.11"	038° 21' 02.82"	Картометрический метод	5.00	–
6024	381904.44	1241045.37	052° 16' 54.34"	038° 21' 01.56"	Картометрический метод	5.00	–
6025	381895.68	1241034.55	052° 16' 54.05"	038° 21' 00.99"	Картометрический метод	5.00	–
6026	381889.20	1241027.24	052° 16' 53.84"	038° 21' 00.60"	Картометрический метод	5.00	–
6027	381877.92	1241014.00	052° 16' 53.48"	038° 20' 59.90"	Картометрический метод	5.00	–
6028	381874.37	1241011.80	052° 16' 53.36"	038° 20' 59.79"	Картометрический метод	5.00	–
6029	381860.75	1241006.72	052° 16' 52.92"	038° 20' 59.52"	Картометрический метод	5.00	–
6030	381846.98	1241004.55	052° 16' 52.48"	038° 20' 59.41"	Картометрический метод	5.00	–
6031	381823.72	1240996.43	052° 16' 51.72"	038° 20' 58.98"	Картометрический метод	5.00	–
6032	381820.70	1240994.09	052° 16' 51.63"	038° 20' 58.86"	Картометрический метод	5.00	–
6033	381817.03	1240989.53	052° 16' 51.51"	038° 20' 58.62"	Картометрический метод	5.00	–
6034	381814.43	1240987.05	052° 16' 51.42"	038° 20' 58.49"	Картометрический метод	5.00	–
6035	381808.57	1240984.87	052° 16' 51.23"	038° 20' 58.38"	Картометрический метод	5.00	–
6036	381803.16	1240980.60	052° 16' 51.06"	038° 20' 58.15"	Картометрический метод	5.00	–
6037	381798.64	1240979.19	052° 16' 50.91"	038° 20' 58.08"	Картометрический метод	5.00	–
6038	381780.08	1240976.94	052° 16' 50.31"	038° 20' 57.96"	Картометрический метод	5.00	–
6039	381771.83	1240970.63	052° 16' 50.04"	038° 20' 57.63"	Картометрический метод	5.00	–
6040	381768.43	1240967.25	052° 16' 49.93"	038° 20' 57.45"	Картометрический метод	5.00	–
6041	381761.80	1240957.33	052° 16' 49.72"	038° 20' 56.93"	Картометрический метод	5.00	–
6042	381758.67	1240953.97	052° 16' 49.62"	038° 20' 56.75"	Картометрический метод	5.00	–
6043	381740.78	1240942.22	052° 16' 49.04"	038° 20' 56.13"	Картометрический метод	5.00	–
6044	381736.97	1240938.49	052° 16' 48.91"	038° 20' 55.94"	Картометрический метод	5.00	–
6045	381733.84	1240933.27	052° 16' 48.81"	038° 20' 55.66"	Картометрический метод	5.00	–
6046	381729.39	1240924.01	052° 16' 48.67"	038° 20' 55.17"	Картометрический метод	5.00	–
6047	381724.35	1240920.52	052° 16' 48.50"	038° 20' 54.99"	Картометрический метод	5.00	–
6048	381713.27	1240918.47	052° 16' 48.15"	038° 20' 54.88"	Картометрический метод	5.00	–
6049	381709.87	1240916.25	052° 16' 48.03"	038° 20' 54.76"	Картометрический метод	5.00	–
6050	381705.36	1240910.85	052° 16' 47.89"	038° 20' 54.48"	Картометрический метод	5.00	–
6051	381701.46	1240907.28	052° 16' 47.76"	038° 20' 54.29"	Картометрический метод	5.00	–
6052	381694.43	1240902.02	052° 16' 47.53"	038° 20' 54.02"	Картометрический метод	5.00	–
6053	381692.01	1240898.14	052° 16' 47.46"	038° 20' 53.81"	Картометрический метод	5.00	–
6054	381690.24	1240891.67	052° 16' 47.40"	038° 20' 53.47"	Картометрический метод	5.00	–
6055	381687.98	1240888.09	052° 16' 47.33"	038° 20' 53.28"	Картометрический	5.00	–

					метод		
6056	381683.34	1240884.01	052° 16' 47.17"	038° 20' 53.07"	Картометрический метод	5.00	–
6057	381681.33	1240880.39	052° 16' 47.11"	038° 20' 52.88"	Картометрический метод	5.00	–
6058	381679.28	1240873.63	052° 16' 47.04"	038° 20' 52.52"	Картометрический метод	5.00	–
6059	381675.44	1240868.73	052° 16' 46.92"	038° 20' 52.26"	Картометрический метод	5.00	–
6060	381669.02	1240866.00	052° 16' 46.71"	038° 20' 52.12"	Картометрический метод	5.00	–
6061	381663.52	1240866.32	052° 16' 46.53"	038° 20' 52.14"	Картометрический метод	5.00	–
6062	381656.01	1240868.12	052° 16' 46.29"	038° 20' 52.23"	Картометрический метод	5.00	–
6063	381645.49	1240867.70	052° 16' 45.95"	038° 20' 52.21"	Картометрический метод	5.00	–
6064	381642.04	1240865.57	052° 16' 45.84"	038° 20' 52.10"	Картометрический метод	5.00	–
6065	381637.30	1240856.35	052° 16' 45.68"	038° 20' 51.61"	Картометрический метод	5.00	–
6066	381634.31	1240852.41	052° 16' 45.59"	038° 20' 51.40"	Картометрический метод	5.00	–
6067	381626.57	1240844.51	052° 16' 45.34"	038° 20' 50.99"	Картометрический метод	5.00	–
6068	381617.59	1240836.36	052° 16' 45.04"	038° 20' 50.56"	Картометрический метод	5.00	–
6069	381609.01	1240827.16	052° 16' 44.77"	038° 20' 50.08"	Картометрический метод	5.00	–
6070	381603.26	1240819.77	052° 16' 44.58"	038° 20' 49.69"	Картометрический метод	5.00	–
6071	381601.11	1240817.00	052° 16' 44.51"	038° 20' 49.54"	Картометрический метод	5.00	–
6072	381597.81	1240814.03	052° 16' 44.40"	038° 20' 49.38"	Картометрический метод	5.00	–
6073	381586.38	1240807.85	052° 16' 44.03"	038° 20' 49.06"	Картометрический метод	5.00	–
6074	381572.38	1240796.60	052° 16' 43.58"	038° 20' 48.47"	Картометрический метод	5.00	–
6075	381565.74	1240792.34	052° 16' 43.36"	038° 20' 48.24"	Картометрический метод	5.00	–
6076	381562.05	1240788.27	052° 16' 43.24"	038° 20' 48.03"	Картометрический метод	5.00	–
6077	381559.71	1240784.20	052° 16' 43.17"	038° 20' 47.81"	Картометрический метод	5.00	–
6078	381556.09	1240781.40	052° 16' 43.05"	038° 20' 47.67"	Картометрический метод	5.00	–
6079	381548.97	1240779.42	052° 16' 42.82"	038° 20' 47.56"	Картометрический метод	5.00	–
6080	381544.51	1240776.19	052° 16' 42.68"	038° 20' 47.39"	Картометрический метод	5.00	–
6081	381524.07	1240756.37	052° 16' 42.01"	038° 20' 46.35"	Картометрический метод	5.00	–
6082	381520.68	1240751.85	052° 16' 41.90"	038° 20' 46.11"	Картометрический метод	5.00	–
6083	381516.98	1240744.67	052° 16' 41.78"	038° 20' 45.73"	Картометрический метод	5.00	–
6084	381513.20	1240740.14	052° 16' 41.66"	038° 20' 45.50"	Картометрический метод	5.00	–
6085	381506.92	1240735.20	052° 16' 41.46"	038° 20' 45.24"	Картометрический метод	5.00	–
6086	381502.75	1240730.95	052° 16' 41.32"	038° 20' 45.01"	Картометрический метод	5.00	–
6087	381497.71	1240722.50	052° 16' 41.16"	038° 20' 44.57"	Картометрический метод	5.00	–
6088	381494.08	1240719.85	052° 16' 41.04"	038° 20' 44.43"	Картометрический метод	5.00	–
6089	381486.42	1240717.41	052° 16' 40.79"	038° 20' 44.30"	Картометрический метод	5.00	–
6090	381483.57	1240715.88	052° 16' 40.70"	038° 20' 44.22"	Картометрический метод	5.00	–
6091	381479.52	1240712.42	052° 16' 40.57"	038° 20' 44.04"	Картометрический метод	5.00	–
6092	381475.70	1240710.62	052° 16' 40.45"	038° 20' 43.94"	Картометрический метод	5.00	–
6093	381462.54	1240707.94	052° 16' 40.02"	038° 20' 43.80"	Картометрический метод	5.00	–

6094	381459.34	1240705.75	052° 16' 39.92"	038° 20' 43.69"	Картометрический метод	5.00	–
6095	381450.88	1240692.84	052° 16' 39.64"	038° 20' 43.01"	Картометрический метод	5.00	–
6096	381438.17	1240660.05	052° 16' 39.23"	038° 20' 41.28"	Картометрический метод	5.00	–
6097	381430.25	1240639.61	052° 16' 38.97"	038° 20' 40.20"	Картометрический метод	5.00	–
6098	381425.15	1240632.93	052° 16' 38.81"	038° 20' 39.85"	Картометрический метод	5.00	–
6099	381411.83	1240624.75	052° 16' 38.37"	038° 20' 39.42"	Картометрический метод	5.00	–
6100	381402.79	1240619.39	052° 16' 38.08"	038° 20' 39.14"	Картометрический метод	5.00	–
6101	381388.21	1240610.27	052° 16' 37.61"	038° 20' 38.66"	Картометрический метод	5.00	–
6102	381375.28	1240605.40	052° 16' 37.19"	038° 20' 38.40"	Картометрический метод	5.00	–
6103	381372.05	1240593.84	052° 16' 37.09"	038° 20' 37.79"	Картометрический метод	5.00	–
6104	381360.67	1240585.49	052° 16' 36.72"	038° 20' 37.35"	Картометрический метод	5.00	–
6105	381317.22	1240580.93	052° 16' 35.31"	038° 20' 37.12"	Картометрический метод	5.00	–
6106	381296.00	1240544.57	052° 16' 34.62"	038° 20' 35.20"	Картометрический метод	5.00	–
6107	381266.46	1240525.64	052° 16' 33.67"	038° 20' 34.21"	Картометрический метод	5.00	–
6108	381237.49	1240510.39	052° 16' 32.73"	038° 20' 33.40"	Картометрический метод	5.00	–
6109	381222.92	1240507.23	052° 16' 32.26"	038° 20' 33.24"	Картометрический метод	5.00	–
6110	381194.57	1240471.67	052° 16' 31.34"	038° 20' 31.37"	Картометрический метод	5.00	–
6111	381175.44	1240452.23	052° 16' 30.72"	038° 20' 30.34"	Картометрический метод	5.00	–
6112	381137.22	1240439.11	052° 16' 29.48"	038° 20' 29.66"	Картометрический метод	5.00	–
6113	381128.83	1240445.40	052° 16' 29.21"	038° 20' 29.99"	Картометрический метод	5.00	–
6114	381108.61	1240435.61	052° 16' 28.55"	038° 20' 29.47"	Картометрический метод	5.00	–
6115	381078.30	1240410.97	052° 16' 27.57"	038° 20' 28.18"	Картометрический метод	5.00	–
6116	381044.26	1240388.54	052° 16' 26.47"	038° 20' 27.00"	Картометрический метод	5.00	–
6117	381016.93	1240377.32	052° 16' 25.58"	038° 20' 26.41"	Картометрический метод	5.00	–
6118	381007.22	1240364.50	052° 16' 25.27"	038° 20' 25.73"	Картометрический метод	5.00	–
6119	380991.57	1240361.57	052° 16' 24.76"	038° 20' 25.58"	Картометрический метод	5.00	–
6120	380962.67	1240368.58	052° 16' 23.83"	038° 20' 25.95"	Картометрический метод	5.00	–
6121	380932.49	1240359.67	052° 16' 22.85"	038° 20' 25.49"	Картометрический метод	5.00	–
6122	380888.04	1240331.87	052° 16' 21.41"	038° 20' 24.03"	Картометрический метод	5.00	–
6123	380876.33	1240315.98	052° 16' 21.03"	038° 20' 23.19"	Картометрический метод	5.00	–
6124	380859.71	1240306.00	052° 16' 20.49"	038° 20' 22.66"	Картометрический метод	5.00	–
6125	380842.72	1240288.21	052° 16' 19.94"	038° 20' 21.73"	Картометрический метод	5.00	–
6126	380806.52	1240269.31	052° 16' 18.77"	038° 20' 20.74"	Картометрический метод	5.00	–
6127	380790.02	1240258.08	052° 16' 18.23"	038° 20' 20.14"	Картометрический метод	5.00	–
6128	380777.70	1240262.57	052° 16' 17.84"	038° 20' 20.38"	Картометрический метод	5.00	–
6129	380763.73	1240261.06	052° 16' 17.38"	038° 20' 20.30"	Картометрический метод	5.00	–
6130	380761.70	1240257.53	052° 16' 17.32"	038° 20' 20.12"	Картометрический метод	5.00	–
6131	380767.37	1240243.00	052° 16' 17.50"	038° 20' 19.35"	Картометрический метод	5.00	–
6132	380764.98	1240237.37	052° 16' 17.42"	038° 20' 19.06"	Картометрический	5.00	–

					метод		
6133	380734.49	1240216.43	052° 16' 16.43"	038° 20' 17.95"	Картометрический метод	5.00	–
6134	380707.41	1240203.40	052° 16' 15.56"	038° 20' 17.27"	Картометрический метод	5.00	–
6135	380701.12	1240185.19	052° 16' 15.35"	038° 20' 16.31"	Картометрический метод	5.00	–
6136	380672.91	1240139.27	052° 16' 14.44"	038° 20' 13.89"	Картометрический метод	5.00	–
6137	380658.74	1240131.69	052° 16' 13.98"	038° 20' 13.49"	Картометрический метод	5.00	–
6138	380619.60	1240085.01	052° 16' 12.71"	038° 20' 11.04"	Картометрический метод	5.00	–
6139	380599.44	1240078.59	052° 16' 12.06"	038° 20' 10.70"	Картометрический метод	5.00	–
6140	380581.45	1240057.03	052° 16' 11.47"	038° 20' 09.56"	Картометрический метод	5.00	–
6141	380563.75	1240027.46	052° 16' 10.90"	038° 20' 08.01"	Картометрический метод	5.00	–
6142	380561.60	1240007.55	052° 16' 10.83"	038° 20' 06.96"	Картометрический метод	5.00	–
6143	380552.34	1240001.51	052° 16' 10.53"	038° 20' 06.64"	Картометрический метод	5.00	–
6144	380554.33	1239994.15	052° 16' 10.59"	038° 20' 06.25"	Картометрический метод	5.00	–
6145	380542.21	1239975.30	052° 16' 10.20"	038° 20' 05.26"	Картометрический метод	5.00	–
6146	380529.26	1239968.07	052° 16' 09.78"	038° 20' 04.88"	Картометрический метод	5.00	–
6147	380520.57	1239956.27	052° 16' 09.50"	038° 20' 04.26"	Картометрический метод	5.00	–
6148	380499.63	1239939.72	052° 16' 08.82"	038° 20' 03.39"	Картометрический метод	5.00	–
6149	380501.55	1239919.78	052° 16' 08.88"	038° 20' 02.33"	Картометрический метод	5.00	–
6150	380494.60	1239898.47	052° 16' 08.65"	038° 20' 01.21"	Картометрический метод	5.00	–
6151	380480.30	1239892.66	052° 16' 08.19"	038° 20' 00.91"	Картометрический метод	5.00	–
6152	380477.37	1239885.64	052° 16' 08.09"	038° 20' 00.54"	Картометрический метод	5.00	–
6153	380481.34	1239860.69	052° 16' 08.22"	038° 19' 59.22"	Картометрический метод	5.00	–
6154	380463.56	1239830.26	052° 16' 07.64"	038° 19' 57.62"	Картометрический метод	5.00	–
6155	380432.76	1239801.67	052° 16' 06.65"	038° 19' 56.11"	Картометрический метод	5.00	–
6156	380402.19	1239768.16	052° 16' 05.65"	038° 19' 54.35"	Картометрический метод	5.00	–
6157	380394.90	1239758.66	052° 16' 05.42"	038° 19' 53.85"	Картометрический метод	5.00	–
6158	380389.33	1239748.04	052° 16' 05.24"	038° 19' 53.29"	Картометрический метод	5.00	–
6159	380377.39	1239714.63	052° 16' 04.85"	038° 19' 51.53"	Картометрический метод	5.00	–
6160	380370.22	1239700.74	052° 16' 04.62"	038° 19' 50.80"	Картометрический метод	5.00	–
6161	380346.43	1239656.45	052° 16' 03.84"	038° 19' 48.47"	Картометрический метод	5.00	–
6162	380318.32	1239577.90	052° 16' 02.93"	038° 19' 44.33"	Картометрический метод	5.00	–
6163	380304.93	1239540.05	052° 16' 02.49"	038° 19' 42.33"	Картометрический метод	5.00	–
6164	380301.05	1239528.70	052° 16' 02.37"	038° 19' 41.73"	Картометрический метод	5.00	–
6165	380296.57	1239519.23	052° 16' 02.22"	038° 19' 41.23"	Картометрический метод	5.00	–
6166	380292.10	1239511.61	052° 16' 02.07"	038° 19' 40.83"	Картометрический метод	5.00	–
6167	380271.80	1239479.45	052° 16' 01.42"	038° 19' 39.14"	Картометрический метод	5.00	–
6168	380251.39	1239460.18	052° 16' 00.75"	038° 19' 38.13"	Картометрический метод	5.00	–
6169	380227.46	1239435.79	052° 15' 59.98"	038° 19' 36.84"	Картометрический метод	5.00	–
6170	380218.97	1239421.49	052° 15' 59.70"	038° 19' 36.09"	Картометрический метод	5.00	–

6171	380200.01	1239373.21	052° 15' 59.09"	038° 19' 33.55"	Картометрический метод	5.00	–
6172	380199.26	1239361.92	052° 15' 59.06"	038° 19' 32.95"	Картометрический метод	5.00	–
6173	380200.45	1239352.43	052° 15' 59.10"	038° 19' 32.45"	Картометрический метод	5.00	–
6174	380212.97	1239327.94	052° 15' 59.50"	038° 19' 31.16"	Картометрический метод	5.00	–
6175	380212.76	1239319.55	052° 15' 59.49"	038° 19' 30.71"	Картометрический метод	5.00	–
6176	380210.47	1239311.00	052° 15' 59.42"	038° 19' 30.26"	Картометрический метод	5.00	–
6177	380201.52	1239290.71	052° 15' 59.13"	038° 19' 29.20"	Картометрический метод	5.00	–
6178	380198.53	1239280.85	052° 15' 59.03"	038° 19' 28.68"	Картометрический метод	5.00	–
6179	380197.20	1239268.38	052° 15' 58.99"	038° 19' 28.02"	Картометрический метод	5.00	–
6180	380198.60	1239247.60	052° 15' 59.03"	038° 19' 26.92"	Картометрический метод	5.00	–
6181	380195.90	1239247.40	052° 15' 58.94"	038° 19' 26.91"	Картометрический метод	5.00	–
6182	380194.60	1239268.54	052° 15' 58.90"	038° 19' 28.03"	Картометрический метод	5.00	–
6183	380196.01	1239281.49	052° 15' 58.95"	038° 19' 28.71"	Картометрический метод	5.00	–
6184	380199.11	1239291.69	052° 15' 59.05"	038° 19' 29.25"	Картометрический метод	5.00	–
6185	380208.05	1239311.96	052° 15' 59.34"	038° 19' 30.32"	Картометрический метод	5.00	–
6186	380210.21	1239320.07	052° 15' 59.41"	038° 19' 30.74"	Картометрический метод	5.00	–
6187	380210.36	1239327.57	052° 15' 59.42"	038° 19' 31.14"	Картометрический метод	5.00	–
6188	380197.89	1239351.88	052° 15' 59.02"	038° 19' 32.42"	Картометрический метод	5.00	–
6189	380196.66	1239361.85	052° 15' 58.98"	038° 19' 32.95"	Картометрический метод	5.00	–
6190	380197.52	1239373.97	052° 15' 59.01"	038° 19' 33.59"	Картометрический метод	5.00	–
6191	380216.68	1239422.73	052° 15' 59.63"	038° 19' 36.16"	Картометрический метод	5.00	–
6192	380225.49	1239437.50	052° 15' 59.91"	038° 19' 36.93"	Картометрический метод	5.00	–
6193	380249.59	1239462.05	052° 16' 00.70"	038° 19' 38.22"	Картометрический метод	5.00	–
6194	380269.90	1239481.23	052° 16' 01.35"	038° 19' 39.23"	Картометрический метод	5.00	–
6195	380289.89	1239512.98	052° 16' 02.00"	038° 19' 40.91"	Картометрический метод	5.00	–
6196	380294.29	1239520.50	052° 16' 02.15"	038° 19' 41.30"	Картометрический метод	5.00	–
6197	380298.67	1239529.74	052° 16' 02.29"	038° 19' 41.79"	Картометрический метод	5.00	–
6198	380302.48	1239540.91	052° 16' 02.41"	038° 19' 42.38"	Картометрический метод	5.00	–
6199	380315.87	1239578.77	052° 16' 02.85"	038° 19' 44.37"	Картометрический метод	5.00	–
6200	380344.10	1239657.60	052° 16' 03.77"	038° 19' 48.53"	Картометрический метод	5.00	–
6201	380367.92	1239701.96	052° 16' 04.54"	038° 19' 50.86"	Картометрический метод	5.00	–
6202	380386.99	1239749.17	052° 16' 05.16"	038° 19' 53.35"	Картометрический метод	5.00	–
6203	380392.77	1239760.16	052° 16' 05.35"	038° 19' 53.93"	Картометрический метод	5.00	–
6204	380400.23	1239769.87	052° 16' 05.59"	038° 19' 54.44"	Картометрический метод	5.00	–
6205	380430.87	1239803.46	052° 16' 06.58"	038° 19' 56.21"	Картометрический метод	5.00	–
6206	380461.59	1239832.02	052° 16' 07.58"	038° 19' 57.71"	Картометрический метод	5.00	–
6207	380478.63	1239861.41	052° 16' 08.13"	038° 19' 59.26"	Картометрический метод	5.00	–
6208	380474.75	1239886.04	052° 16' 08.01"	038° 20' 00.56"	Картометрический метод	5.00	–
6209	380478.50	1239894.68	052° 16' 08.13"	038° 20' 01.01"	Картометрический	5.00	–

					метод		
6210	380492.67	1239900.35	052° 16' 08.59"	038° 20' 01.31"	Картометрический метод	5.00	–
6211	380498.96	1239920.23	052° 16' 08.80"	038° 20' 02.36"	Картометрический метод	5.00	–
6212	380497.13	1239940.92	052° 16' 08.74"	038° 20' 03.45"	Картометрический метод	5.00	–
6213	380518.69	1239958.09	052° 16' 09.44"	038° 20' 04.35"	Картометрический метод	5.00	–
6214	380527.59	1239970.10	052° 16' 09.72"	038° 20' 04.99"	Картометрический метод	5.00	–
6215	380540.36	1239977.36	052° 16' 10.14"	038° 20' 05.37"	Картометрический метод	5.00	–
6216	380551.51	1239994.70	052° 16' 10.50"	038° 20' 06.28"	Картометрический метод	5.00	–
6217	380549.35	1240003.04	052° 16' 10.43"	038° 20' 06.72"	Картометрический метод	5.00	–
6218	380559.03	1240008.81	052° 16' 10.74"	038° 20' 07.02"	Картометрический метод	5.00	–
6219	380561.20	1240028.42	052° 16' 10.82"	038° 20' 08.06"	Картометрический метод	5.00	–
6220	380579.38	1240058.61	052° 16' 11.41"	038° 20' 09.65"	Картометрический метод	5.00	–
6221	380597.83	1240081.96	052° 16' 12.00"	038° 20' 10.88"	Картометрический метод	5.00	–
6222	380617.90	1240088.25	052° 16' 12.65"	038° 20' 11.21"	Картометрический метод	5.00	–
6223	380656.75	1240134.71	052° 16' 13.91"	038° 20' 13.65"	Картометрический метод	5.00	–
6224	380670.32	1240141.86	052° 16' 14.35"	038° 20' 14.03"	Картометрический метод	5.00	–
6225	380697.88	1240186.79	052° 16' 15.25"	038° 20' 16.39"	Картометрический метод	5.00	–
6226	380704.69	1240206.12	052° 16' 15.47"	038° 20' 17.41"	Картометрический метод	5.00	–
6227	380732.80	1240219.61	052° 16' 16.38"	038° 20' 18.12"	Картометрический метод	5.00	–
6228	380762.20	1240239.78	052° 16' 17.33"	038° 20' 19.18"	Картометрический метод	5.00	–
6229	380763.65	1240243.32	052° 16' 17.38"	038° 20' 19.37"	Картометрический метод	5.00	–
6230	380757.61	1240258.04	052° 16' 17.19"	038° 20' 20.15"	Картометрический метод	5.00	–
6231	380761.52	1240264.64	052° 16' 17.31"	038° 20' 20.49"	Картометрический метод	5.00	–
6232	380778.55	1240266.18	052° 16' 17.86"	038° 20' 20.57"	Картометрический метод	5.00	–
6233	380789.67	1240261.89	052° 16' 18.22"	038° 20' 20.35"	Картометрический метод	5.00	–
6234	380804.55	1240272.33	052° 16' 18.71"	038° 20' 20.89"	Картометрический метод	5.00	–
6235	380840.54	1240291.10	052° 16' 19.87"	038° 20' 21.88"	Картометрический метод	5.00	–
6236	380857.65	1240308.96	052° 16' 20.43"	038° 20' 22.82"	Картометрический метод	5.00	–
6237	380874.06	1240318.81	052° 16' 20.96"	038° 20' 23.34"	Картометрический метод	5.00	–
6238	380885.72	1240334.66	052° 16' 21.34"	038° 20' 24.17"	Картометрический метод	5.00	–
6239	380931.12	1240363.02	052° 16' 22.81"	038° 20' 25.66"	Картометрический метод	5.00	–
6240	380962.78	1240372.24	052° 16' 23.83"	038° 20' 26.15"	Картометрический метод	5.00	–
6241	380991.92	1240365.19	052° 16' 24.77"	038° 20' 25.77"	Картометрический метод	5.00	–
6242	381005.50	1240367.80	052° 16' 25.21"	038° 20' 25.91"	Картометрический метод	5.00	–
6243	381014.77	1240380.29	052° 16' 25.51"	038° 20' 26.57"	Картометрический метод	5.00	–
6244	381042.73	1240391.80	052° 16' 26.42"	038° 20' 27.17"	Картометрический метод	5.00	–
6245	381076.09	1240413.82	052° 16' 27.50"	038° 20' 28.33"	Картометрический метод	5.00	–
6246	381106.84	1240438.75	052° 16' 28.50"	038° 20' 29.64"	Картометрический метод	5.00	–
6247	381129.41	1240449.61	052° 16' 29.23"	038° 20' 30.21"	Картометрический метод	5.00	–

6248	381137.60	1240443.19	052° 16' 29.49"	038° 20' 29.87"	Картометрический метод	5.00	–
6249	381173.45	1240455.30	052° 16' 30.65"	038° 20' 30.51"	Картометрический метод	5.00	–
6250	381191.82	1240473.99	052° 16' 31.25"	038° 20' 31.49"	Картометрический метод	5.00	–
6251	381221.01	1240510.61	052° 16' 32.19"	038° 20' 33.42"	Картометрический метод	5.00	–
6252	381236.15	1240513.74	052° 16' 32.68"	038° 20' 33.58"	Картометрический метод	5.00	–
6253	381264.59	1240528.71	052° 16' 33.61"	038° 20' 34.37"	Картометрический метод	5.00	–
6254	381293.32	1240547.06	052° 16' 34.54"	038° 20' 35.33"	Картометрический метод	5.00	–
6255	381315.15	1240584.28	052° 16' 35.24"	038° 20' 37.29"	Картометрический метод	5.00	–
6256	381359.24	1240588.86	052° 16' 36.67"	038° 20' 37.53"	Картометрический метод	5.00	–
6257	381368.95	1240596.05	052° 16' 36.99"	038° 20' 37.91"	Картометрический метод	5.00	–
6258	381372.38	1240608.38	052° 16' 37.10"	038° 20' 38.56"	Картометрический метод	5.00	–
6259	381386.49	1240613.47	052° 16' 37.55"	038° 20' 38.83"	Картометрический метод	5.00	–
6260	381399.82	1240623.50	052° 16' 37.99"	038° 20' 39.35"	Картометрический метод	5.00	–
6261	381409.27	1240629.04	052° 16' 38.29"	038° 20' 39.65"	Картометрический метод	5.00	–
6262	381419.72	1240637.42	052° 16' 38.63"	038° 20' 40.09"	Картометрический метод	5.00	–
6263	381423.68	1240642.95	052° 16' 38.76"	038° 20' 40.38"	Картометрический метод	5.00	–
6264	381432.09	1240662.19	052° 16' 39.03"	038° 20' 41.39"	Картометрический метод	5.00	–
6265	381446.58	1240695.39	052° 16' 39.50"	038° 20' 43.14"	Картометрический метод	5.00	–
6266	381456.11	1240709.58	052° 16' 39.81"	038° 20' 43.89"	Картометрический метод	5.00	–
6267	381460.88	1240712.67	052° 16' 39.97"	038° 20' 44.05"	Картометрический метод	5.00	–
6268	381470.95	1240715.21	052° 16' 40.29"	038° 20' 44.18"	Картометрический метод	5.00	–
6269	381477.95	1240718.71	052° 16' 40.52"	038° 20' 44.37"	Картометрический метод	5.00	–
6270	381485.31	1240725.82	052° 16' 40.76"	038° 20' 44.74"	Картометрический метод	5.00	–
6271	381490.03	1240729.48	052° 16' 40.91"	038° 20' 44.94"	Картометрический метод	5.00	–
6272	381497.81	1240733.11	052° 16' 41.16"	038° 20' 45.13"	Картометрический метод	5.00	–
6273	381501.43	1240736.12	052° 16' 41.28"	038° 20' 45.28"	Картометрический метод	5.00	–
6274	381509.53	1240743.48	052° 16' 41.54"	038° 20' 45.67"	Картометрический метод	5.00	–
6275	381512.90	1240747.13	052° 16' 41.65"	038° 20' 45.86"	Картометрический метод	5.00	–
6276	381516.11	1240757.32	052° 16' 41.76"	038° 20' 46.40"	Картометрический метод	5.00	–
6277	381518.66	1240760.92	052° 16' 41.84"	038° 20' 46.59"	Картометрический метод	5.00	–
6278	381541.13	1240780.56	052° 16' 42.57"	038° 20' 47.62"	Картометрический метод	5.00	–
6279	381544.66	1240785.10	052° 16' 42.68"	038° 20' 47.86"	Картометрический метод	5.00	–
6280	381548.76	1240791.31	052° 16' 42.82"	038° 20' 48.19"	Картометрический метод	5.00	–
6281	381553.36	1240794.66	052° 16' 42.96"	038° 20' 48.37"	Картометрический метод	5.00	–
6282	381559.21	1240795.34	052° 16' 43.15"	038° 20' 48.40"	Картометрический метод	5.00	–
6283	381563.67	1240797.02	052° 16' 43.30"	038° 20' 48.49"	Картометрический метод	5.00	–
6284	381569.46	1240801.23	052° 16' 43.49"	038° 20' 48.71"	Картометрический метод	5.00	–
6285	381582.66	1240812.92	052° 16' 43.91"	038° 20' 49.33"	Картометрический метод	5.00	–
6286	381593.18	1240818.01	052° 16' 44.25"	038° 20' 49.59"	Картометрический	5.00	–

					метод		
6287	381597.96	1240822.46	052° 16' 44.41"	038° 20' 49.83"	Картометрический метод	5.00	–
6288	381605.18	1240833.43	052° 16' 44.64"	038° 20' 50.41"	Картометрический метод	5.00	–
6289	381611.55	1240840.75	052° 16' 44.85"	038° 20' 50.79"	Картометрический метод	5.00	–
6290	381621.44	1240850.38	052° 16' 45.17"	038° 20' 51.30"	Картометрический метод	5.00	–
6291	381625.22	1240853.92	052° 16' 45.29"	038° 20' 51.49"	Картометрический метод	5.00	–
6292	381633.83	1240859.81	052° 16' 45.57"	038° 20' 51.80"	Картометрический метод	5.00	–
6293	381636.39	1240862.93	052° 16' 45.65"	038° 20' 51.96"	Картометрический метод	5.00	–
6294	381638.95	1240868.31	052° 16' 45.74"	038° 20' 52.24"	Картометрический метод	5.00	–
6295	381642.35	1240871.07	052° 16' 45.85"	038° 20' 52.39"	Картометрический метод	5.00	–
6296	381656.13	1240872.69	052° 16' 46.29"	038° 20' 52.47"	Картометрический метод	5.00	–
6297	381667.65	1240871.11	052° 16' 46.67"	038° 20' 52.39"	Картометрический метод	5.00	–
6298	381672.51	1240872.30	052° 16' 46.82"	038° 20' 52.45"	Картометрический метод	5.00	–
6299	381675.90	1240876.20	052° 16' 46.93"	038° 20' 52.66"	Картометрический метод	5.00	–
6300	381677.03	1240883.03	052° 16' 46.97"	038° 20' 53.02"	Картометрический метод	5.00	–
6301	381678.90	1240886.26	052° 16' 47.03"	038° 20' 53.19"	Картометрический метод	5.00	–
6302	381684.93	1240890.68	052° 16' 47.23"	038° 20' 53.42"	Картометрический метод	5.00	–
6303	381687.26	1240894.33	052° 16' 47.30"	038° 20' 53.61"	Картометрический метод	5.00	–
6304	381688.09	1240900.68	052° 16' 47.33"	038° 20' 53.95"	Картометрический метод	5.00	–
6305	381690.02	1240904.62	052° 16' 47.39"	038° 20' 54.15"	Картометрический метод	5.00	–
6306	381697.47	1240909.79	052° 16' 47.63"	038° 20' 54.43"	Картометрический метод	5.00	–
6307	381701.38	1240913.78	052° 16' 47.76"	038° 20' 54.64"	Картометрический метод	5.00	–
6308	381706.46	1240921.29	052° 16' 47.93"	038° 20' 55.03"	Картометрический метод	5.00	–
6309	381710.32	1240925.06	052° 16' 48.05"	038° 20' 55.23"	Картометрический метод	5.00	–
6310	381711.96	1240925.87	052° 16' 48.10"	038° 20' 55.27"	Картометрический метод	5.00	–
6311	381722.90	1240928.73	052° 16' 48.46"	038° 20' 55.42"	Картометрический метод	5.00	–
6312	381725.17	1240929.96	052° 16' 48.53"	038° 20' 55.49"	Картометрический метод	5.00	–
6313	381727.35	1240933.95	052° 16' 48.60"	038° 20' 55.70"	Картометрический метод	5.00	–
6314	381728.89	1240938.36	052° 16' 48.65"	038° 20' 55.93"	Картометрический метод	5.00	–
6315	381730.80	1240941.17	052° 16' 48.71"	038° 20' 56.08"	Картометрический метод	5.00	–
6316	381737.42	1240946.07	052° 16' 48.93"	038° 20' 56.34"	Картометрический метод	5.00	–
6317	381751.13	1240957.37	052° 16' 49.37"	038° 20' 56.93"	Картометрический метод	5.00	–
6318	381756.73	1240963.03	052° 16' 49.55"	038° 20' 57.23"	Картометрический метод	5.00	–
6319	381762.98	1240971.99	052° 16' 49.76"	038° 20' 57.70"	Картометрический метод	5.00	–
6320	381763.43	1240974.17	052° 16' 49.77"	038° 20' 57.81"	Картометрический метод	5.00	–
6321	381761.21	1240975.90	052° 16' 49.70"	038° 20' 57.91"	Картометрический метод	5.00	–
6322	381755.22	1240976.94	052° 16' 49.51"	038° 20' 57.96"	Картометрический метод	5.00	–
6323	381753.95	1240978.89	052° 16' 49.46"	038° 20' 58.06"	Картометрический метод	5.00	–
6324	381755.22	1240980.39	052° 16' 49.51"	038° 20' 58.14"	Картометрический метод	5.00	–

6325	381764.02	1240980.62	052° 16' 49.79"	038° 20' 58.15"	Картометрический метод	5.00	–
6326	381768.07	1240981.16	052° 16' 49.92"	038° 20' 58.18"	Картометрический метод	5.00	–
6327	381770.97	1240982.98	052° 16' 50.02"	038° 20' 58.28"	Картометрический метод	5.00	–
6328	381773.88	1240983.07	052° 16' 50.11"	038° 20' 58.28"	Картометрический метод	5.00	–
6329	381778.70	1240980.35	052° 16' 50.27"	038° 20' 58.14"	Картометрический метод	5.00	–
6330	381785.39	1240982.61	052° 16' 50.48"	038° 20' 58.26"	Картометрический метод	5.00	–
6331	381789.67	1240983.20	052° 16' 50.62"	038° 20' 58.29"	Картометрический метод	5.00	–
6332	381797.52	1240983.26	052° 16' 50.87"	038° 20' 58.29"	Картометрический метод	5.00	–
6333	381801.65	1240984.34	052° 16' 51.01"	038° 20' 58.35"	Картометрический метод	5.00	–
6334	381815.98	1240996.05	052° 16' 51.47"	038° 20' 58.96"	Картометрический метод	5.00	–
6335	381820.50	1240999.26	052° 16' 51.62"	038° 20' 59.13"	Картометрический метод	5.00	–
6336	381846.14	1241008.87	052° 16' 52.45"	038° 20' 59.64"	Картометрический метод	5.00	–
6337	381859.45	1241010.81	052° 16' 52.88"	038° 20' 59.74"	Картометрический метод	5.00	–
6338	381870.09	1241014.01	052° 16' 53.22"	038° 20' 59.91"	Картометрический метод	5.00	–
6339	381873.52	1241016.78	052° 16' 53.34"	038° 21' 00.05"	Картометрический метод	5.00	–
6340	381883.26	1241028.04	052° 16' 53.65"	038° 21' 00.64"	Картометрический метод	5.00	–
6341	381887.27	1241033.59	052° 16' 53.78"	038° 21' 00.94"	Картометрический метод	5.00	–
6342	381890.15	1241040.04	052° 16' 53.87"	038° 21' 01.28"	Картометрический метод	5.00	–
6343	381893.21	1241045.29	052° 16' 53.97"	038° 21' 01.55"	Картометрический метод	5.00	–
6344	381923.21	1241075.21	052° 16' 54.95"	038° 21' 03.13"	Картометрический метод	5.00	–
6345	381928.69	1241079.64	052° 16' 55.12"	038° 21' 03.36"	Картометрический метод	5.00	–
6346	381942.48	1241090.61	052° 16' 55.57"	038° 21' 03.94"	Картометрический метод	5.00	–
6347	381972.81	1241115.76	052° 16' 56.55"	038° 21' 05.26"	Картометрический метод	5.00	–
6348	381984.68	1241126.79	052° 16' 56.94"	038° 21' 05.84"	Картометрический метод	5.00	–
6349	381992.62	1241134.54	052° 16' 57.20"	038° 21' 06.25"	Картометрический метод	5.00	–
6350	382004.43	1241148.26	052° 16' 57.58"	038° 21' 06.97"	Картометрический метод	5.00	–
6351	382016.72	1241162.79	052° 16' 57.98"	038° 21' 07.74"	Картометрический метод	5.00	–
6352	382037.85	1241178.82	052° 16' 58.66"	038° 21' 08.58"	Картометрический метод	5.00	–
6353	382051.21	1241187.64	052° 16' 59.09"	038° 21' 09.05"	Картометрический метод	5.00	–
6354	382069.33	1241196.31	052° 16' 59.68"	038° 21' 09.50"	Картометрический метод	5.00	–
6355	382088.16	1241218.55	052° 17' 00.29"	038° 21' 10.67"	Картометрический метод	5.00	–
6356	382093.95	1241229.79	052° 17' 00.48"	038° 21' 11.27"	Картометрический метод	5.00	–
6357	382100.08	1241242.84	052° 17' 00.68"	038° 21' 11.95"	Картометрический метод	5.00	–
6358	382106.89	1241250.44	052° 17' 00.90"	038° 21' 12.36"	Картометрический метод	5.00	–
6359	382118.92	1241255.10	052° 17' 01.29"	038° 21' 12.60"	Картометрический метод	5.00	–
6360	382123.91	1241259.41	052° 17' 01.45"	038° 21' 12.83"	Картометрический метод	5.00	–
6361	382143.21	1241285.74	052° 17' 02.08"	038° 21' 14.21"	Картометрический метод	5.00	–
6362	382157.05	1241296.75	052° 17' 02.53"	038° 21' 14.79"	Картометрический метод	5.00	–
6363	382167.04	1241300.49	052° 17' 02.85"	038° 21' 14.99"	Картометрический	5.00	–

					метод		
6364	382174.62	1241301.56	052° 17' 03.09"	038° 21' 15.05"	Картометрический метод	5.00	–
6365	382179.23	1241302.92	052° 17' 03.24"	038° 21' 15.12"	Картометрический метод	5.00	–
6366	382185.76	1241307.10	052° 17' 03.45"	038° 21' 15.34"	Картометрический метод	5.00	–
6367	382190.87	1241309.84	052° 17' 03.62"	038° 21' 15.48"	Картометрический метод	5.00	–
6368	382208.01	1241314.11	052° 17' 04.17"	038° 21' 15.70"	Картометрический метод	5.00	–
6369	382221.74	1241320.85	052° 17' 04.62"	038° 21' 16.06"	Картометрический метод	5.00	–
6370	382228.24	1241322.31	052° 17' 04.83"	038° 21' 16.13"	Картометрический метод	5.00	–
6371	382242.96	1241322.85	052° 17' 05.31"	038° 21' 16.16"	Картометрический метод	5.00	–
6372	382253.90	1241326.46	052° 17' 05.66"	038° 21' 16.35"	Картометрический метод	5.00	–
6373	382260.78	1241330.97	052° 17' 05.88"	038° 21' 16.59"	Картометрический метод	5.00	–
6374	382266.43	1241338.16	052° 17' 06.07"	038° 21' 16.97"	Картометрический метод	5.00	–
6375	382270.95	1241341.05	052° 17' 06.21"	038° 21' 17.12"	Картометрический метод	5.00	–
6376	382278.66	1241343.73	052° 17' 06.46"	038° 21' 17.26"	Картометрический метод	5.00	–
6377	382282.70	1241346.73	052° 17' 06.59"	038° 21' 17.42"	Картометрический метод	5.00	–
6378	382308.85	1241377.71	052° 17' 07.44"	038° 21' 19.05"	Картометрический метод	5.00	–
6379	382326.12	1241401.00	052° 17' 08.00"	038° 21' 20.28"	Картометрический метод	5.00	–
6380	382347.42	1241422.91	052° 17' 08.69"	038° 21' 21.43"	Картометрический метод	5.00	–
6381	382352.85	1241425.19	052° 17' 08.87"	038° 21' 21.55"	Картометрический метод	5.00	–
6382	382359.76	1241424.27	052° 17' 09.09"	038° 21' 21.50"	Картометрический метод	5.00	–
6383	382364.91	1241419.23	052° 17' 09.26"	038° 21' 21.24"	Картометрический метод	5.00	–
6384	382367.67	1241414.99	052° 17' 09.35"	038° 21' 21.01"	Картометрический метод	5.00	–
6385	382371.83	1241417.11	052° 17' 09.48"	038° 21' 21.12"	Картометрический метод	5.00	–
6386	382377.06	1241420.37	052° 17' 09.65"	038° 21' 21.29"	Картометрический метод	5.00	–
6387	382379.32	1241423.49	052° 17' 09.72"	038° 21' 21.46"	Картометрический метод	5.00	–
6388	382376.67	1241427.86	052° 17' 09.64"	038° 21' 21.69"	Картометрический метод	5.00	–
6389	382376.82	1241433.01	052° 17' 09.64"	038° 21' 21.96"	Картометрический метод	5.00	–
6390	382381.07	1241438.18	052° 17' 09.78"	038° 21' 22.23"	Картометрический метод	5.00	–
6391	382396.39	1241450.35	052° 17' 10.28"	038° 21' 22.87"	Картометрический метод	5.00	–
6392	382405.46	1241455.15	052° 17' 10.57"	038° 21' 23.13"	Картометрический метод	5.00	–
6393	382417.17	1241458.88	052° 17' 10.95"	038° 21' 23.32"	Картометрический метод	5.00	–
6394	382426.08	1241460.63	052° 17' 11.24"	038° 21' 23.41"	Картометрический метод	5.00	–
6395	382443.93	1241462.01	052° 17' 11.82"	038° 21' 23.48"	Картометрический метод	5.00	–
6396	382451.14	1241461.21	052° 17' 12.05"	038° 21' 23.44"	Картометрический метод	5.00	–
6397	382470.26	1241455.75	052° 17' 12.67"	038° 21' 23.15"	Картометрический метод	5.00	–
6398	382488.90	1241451.54	052° 17' 13.27"	038° 21' 22.93"	Картометрический метод	5.00	–
6399	382496.86	1241450.78	052° 17' 13.53"	038° 21' 22.89"	Картометрический метод	5.00	–
6400	382516.67	1241452.67	052° 17' 14.17"	038° 21' 22.99"	Картометрический метод	5.00	–
6401	382525.99	1241452.71	052° 17' 14.47"	038° 21' 22.99"	Картометрический метод	5.00	–

6402	382540.24	1241454.12	052° 17' 14.93"	038° 21' 23.06"	Картометрический метод	5.00	–
6403	382547.18	1241457.19	052° 17' 15.16"	038° 21' 23.22"	Картометрический метод	5.00	–
6404	382561.89	1241469.83	052° 17' 15.63"	038° 21' 23.89"	Картометрический метод	5.00	–
6405	382570.48	1241479.35	052° 17' 15.91"	038° 21' 24.39"	Картометрический метод	5.00	–
6406	382588.53	1241495.23	052° 17' 16.50"	038° 21' 25.22"	Картометрический метод	5.00	–
6407	382607.96	1241511.99	052° 17' 17.13"	038° 21' 26.11"	Картометрический метод	5.00	–
6408	382627.00	1241523.49	052° 17' 17.74"	038° 21' 26.71"	Картометрический метод	5.00	–
6409	382643.34	1241535.98	052° 17' 18.27"	038° 21' 27.37"	Картометрический метод	5.00	–
6410	382663.20	1241556.52	052° 17' 18.92"	038° 21' 28.45"	Картометрический метод	5.00	–
6411	382683.74	1241579.78	052° 17' 19.58"	038° 21' 29.68"	Картометрический метод	5.00	–
6412	382692.71	1241591.13	052° 17' 19.87"	038° 21' 30.27"	Картометрический метод	5.00	–
6413	382697.70	1241595.44	052° 17' 20.03"	038° 21' 30.50"	Картометрический метод	5.00	–
6414	382710.18	1241601.12	052° 17' 20.44"	038° 21' 30.80"	Картометрический метод	5.00	–
6415	382723.80	1241602.59	052° 17' 20.88"	038° 21' 30.88"	Картометрический метод	5.00	–
6416	382738.78	1241602.03	052° 17' 21.36"	038° 21' 30.84"	Картометрический метод	5.00	–
6417	382762.61	1241601.46	052° 17' 22.13"	038° 21' 30.81"	Картометрический метод	5.00	–
6418	382770.90	1241599.07	052° 17' 22.40"	038° 21' 30.69"	Картометрический метод	5.00	–
6419	382786.56	1241589.88	052° 17' 22.91"	038° 21' 30.20"	Картометрический метод	5.00	–
6420	382813.12	1241575.81	052° 17' 23.77"	038° 21' 29.45"	Картометрический метод	5.00	–
6421	382830.37	1241566.62	052° 17' 24.32"	038° 21' 28.97"	Картометрический метод	5.00	–
6422	382841.71	1241558.90	052° 17' 24.69"	038° 21' 28.56"	Картометрический метод	5.00	–
6423	382863.16	1241539.61	052° 17' 25.38"	038° 21' 27.54"	Картометрический метод	5.00	–
6424	382871.56	1241535.07	052° 17' 25.66"	038° 21' 27.30"	Картометрический метод	5.00	–
6425	382880.41	1241533.14	052° 17' 25.94"	038° 21' 27.20"	Картометрический метод	5.00	–
6426	382887.79	1241529.85	052° 17' 26.18"	038° 21' 27.02"	Картометрический метод	5.00	–
6427	382898.00	1241521.45	052° 17' 26.51"	038° 21' 26.58"	Картометрический метод	5.00	–
6428	382903.52	1241518.05	052° 17' 26.69"	038° 21' 26.40"	Картометрический метод	5.00	–
6429	382908.24	1241517.27	052° 17' 26.84"	038° 21' 26.36"	Картометрический метод	5.00	–
6430	382918.23	1241519.72	052° 17' 27.16"	038° 21' 26.49"	Картометрический метод	5.00	–
6431	382922.36	1241519.09	052° 17' 27.30"	038° 21' 26.45"	Картометрический метод	5.00	–
6432	382925.40	1241516.96	052° 17' 27.40"	038° 21' 26.34"	Картометрический метод	5.00	–
6433	382927.71	1241512.28	052° 17' 27.47"	038° 21' 26.09"	Картометрический метод	5.00	–
6434	382931.16	1241510.46	052° 17' 27.58"	038° 21' 26.00"	Картометрический метод	5.00	–
6435	382940.67	1241507.38	052° 17' 27.89"	038° 21' 25.83"	Картометрический метод	5.00	–
6436	382953.39	1241505.33	052° 17' 28.30"	038° 21' 25.72"	Картометрический метод	5.00	–
6437	382961.67	1241501.48	052° 17' 28.57"	038° 21' 25.52"	Картометрический метод	5.00	–
6438	382973.59	1241493.99	052° 17' 28.95"	038° 21' 25.12"	Картометрический метод	5.00	–
6439	382983.80	1241481.73	052° 17' 29.28"	038° 21' 24.48"	Картометрический метод	5.00	–
6440	382991.74	1241471.29	052° 17' 29.54"	038° 21' 23.92"	Картометрический	5.00	–

					метод		
6441	382994.90	1241461.94	052° 17' 29.64"	038° 21' 23.43"	Картометрический метод	5.00	–
6442	382994.44	1241458.58	052° 17' 29.63"	038° 21' 23.25"	Картометрический метод	5.00	–
6443	382986.27	1241445.23	052° 17' 29.36"	038° 21' 22.55"	Картометрический метод	5.00	–
6444	382976.79	1241436.56	052° 17' 29.05"	038° 21' 22.09"	Картометрический метод	5.00	–
6445	382972.88	1241435.20	052° 17' 28.93"	038° 21' 22.02"	Картометрический метод	5.00	–
6446	382969.34	1241435.47	052° 17' 28.81"	038° 21' 22.04"	Картометрический метод	5.00	–
6447	382967.66	1241438.56	052° 17' 28.76"	038° 21' 22.20"	Картометрический метод	5.00	–
6448	382967.62	1241442.55	052° 17' 28.76"	038° 21' 22.41"	Картометрический метод	5.00	–
6449	382966.48	1241445.50	052° 17' 28.72"	038° 21' 22.57"	Картометрический метод	5.00	–
6450	382962.58	1241450.95	052° 17' 28.59"	038° 21' 22.85"	Картометрический метод	5.00	–
6451	382955.81	1241459.44	052° 17' 28.38"	038° 21' 23.30"	Картометрический метод	5.00	–
6452	382944.65	1241471.92	052° 17' 28.02"	038° 21' 23.96"	Картометрический метод	5.00	–
6453	382936.97	1241479.14	052° 17' 27.77"	038° 21' 24.34"	Картометрический метод	5.00	–
6454	382931.62	1241481.14	052° 17' 27.60"	038° 21' 24.45"	Картометрический метод	5.00	–
6455	382930.62	1241480.50	052° 17' 27.56"	038° 21' 24.42"	Картометрический метод	5.00	–
6456	382930.67	1241479.14	052° 17' 27.56"	038° 21' 24.34"	Картометрический метод	5.00	–
6457	382936.48	1241475.37	052° 17' 27.75"	038° 21' 24.14"	Картометрический метод	5.00	–
6458	382941.33	1241470.43	052° 17' 27.91"	038° 21' 23.88"	Картометрический метод	5.00	–
6459	382943.19	1241464.53	052° 17' 27.97"	038° 21' 23.57"	Картометрический метод	5.00	–
6460	382942.56	1241457.99	052° 17' 27.95"	038° 21' 23.23"	Картометрический метод	5.00	–
6461	382939.34	1241452.04	052° 17' 27.84"	038° 21' 22.91"	Картометрический метод	5.00	–
6462	382935.89	1241447.55	052° 17' 27.73"	038° 21' 22.68"	Картометрический метод	5.00	–
6463	382935.20	1241439.51	052° 17' 27.71"	038° 21' 22.25"	Картометрический метод	5.00	–
6464	382935.79	1241430.75	052° 17' 27.73"	038° 21' 21.79"	Картометрический метод	5.00	–
6465	382939.98	1241420.25	052° 17' 27.86"	038° 21' 21.24"	Картометрический метод	5.00	–
6466	382941.42	1241415.00	052° 17' 27.91"	038° 21' 20.96"	Картометрический метод	5.00	–
6467	382941.74	1241407.65	052° 17' 27.92"	038° 21' 20.57"	Картометрический метод	5.00	–
6468	382942.65	1241404.28	052° 17' 27.95"	038° 21' 20.39"	Картометрический метод	5.00	–
6469	382945.19	1241401.06	052° 17' 28.03"	038° 21' 20.22"	Картометрический метод	5.00	–
6470	382954.18	1241396.75	052° 17' 28.32"	038° 21' 19.99"	Картометрический метод	5.00	–
6471	382963.17	1241390.58	052° 17' 28.61"	038° 21' 19.67"	Картометрический метод	5.00	–
6472	382970.79	1241387.76	052° 17' 28.86"	038° 21' 19.52"	Картометрический метод	5.00	–
6473	382978.60	1241386.40	052° 17' 29.11"	038° 21' 19.45"	Картометрический метод	5.00	–
6474	382988.13	1241385.81	052° 17' 29.42"	038° 21' 19.41"	Картометрический метод	5.00	–
6475	383003.80	1241387.49	052° 17' 29.92"	038° 21' 19.50"	Картометрический метод	5.00	–
6476	383016.42	1241389.49	052° 17' 30.33"	038° 21' 19.61"	Картометрический метод	5.00	–
6477	383022.31	1241391.78	052° 17' 30.52"	038° 21' 19.73"	Картометрический метод	5.00	–
6478	383032.53	1241397.70	052° 17' 30.86"	038° 21' 20.04"	Картометрический метод	5.00	–

6479	383032.89	1241398.93	052° 17' 30.87"	038° 21' 20.10"	Картометрический метод	5.00	–
6480	383031.62	1241400.97	052° 17' 30.83"	038° 21' 20.21"	Картометрический метод	5.00	–
6481	383017.14	1241408.05	052° 17' 30.36"	038° 21' 20.58"	Картометрический метод	5.00	–
6482	383012.78	1241410.32	052° 17' 30.22"	038° 21' 20.71"	Картометрический метод	5.00	–
6483	383009.15	1241410.82	052° 17' 30.10"	038° 21' 20.73"	Картометрический метод	5.00	–
6484	383003.66	1241410.32	052° 17' 29.92"	038° 21' 20.71"	Картометрический метод	5.00	–
6485	383000.98	1241410.71	052° 17' 29.84"	038° 21' 20.73"	Картометрический метод	5.00	–
6486	382996.67	1241413.00	052° 17' 29.70"	038° 21' 20.85"	Картометрический метод	5.00	–
6487	382995.72	1241415.54	052° 17' 29.67"	038° 21' 20.98"	Картометрический метод	5.00	–
6488	382996.85	1241419.13	052° 17' 29.70"	038° 21' 21.17"	Картометрический метод	5.00	–
6489	383004.84	1241430.30	052° 17' 29.96"	038° 21' 21.76"	Картометрический метод	5.00	–
6490	383012.74	1241444.32	052° 17' 30.22"	038° 21' 22.50"	Картометрический метод	5.00	–
6491	383016.91	1241445.91	052° 17' 30.35"	038° 21' 22.58"	Картометрический метод	5.00	–
6492	383019.37	1241445.55	052° 17' 30.43"	038° 21' 22.56"	Картометрический метод	5.00	–
6493	383026.58	1241441.42	052° 17' 30.67"	038° 21' 22.34"	Картометрический метод	5.00	–
6494	383039.57	1241431.75	052° 17' 31.08"	038° 21' 21.83"	Картометрический метод	5.00	–
6495	383049.69	1241426.62	052° 17' 31.41"	038° 21' 21.56"	Картометрический метод	5.00	–
6496	383059.09	1241422.44	052° 17' 31.72"	038° 21' 21.34"	Картометрический метод	5.00	–
6497	383076.06	1241413.73	052° 17' 32.26"	038° 21' 20.88"	Картометрический метод	5.00	–
6498	383094.45	1241404.20	052° 17' 32.86"	038° 21' 20.37"	Картометрический метод	5.00	–
6499	383114.83	1241396.30	052° 17' 33.52"	038° 21' 19.96"	Картометрический метод	5.00	–
6500	383124.05	1241393.94	052° 17' 33.82"	038° 21' 19.83"	Картометрический метод	5.00	–
6501	383129.22	1241393.94	052° 17' 33.98"	038° 21' 19.83"	Картометрический метод	5.00	–
6502	383140.21	1241397.48	052° 17' 34.34"	038° 21' 20.02"	Картометрический метод	5.00	–
6503	383149.97	1241398.16	052° 17' 34.65"	038° 21' 20.05"	Картометрический метод	5.00	–
6504	383161.77	1241395.71	052° 17' 35.04"	038° 21' 19.92"	Картометрический метод	5.00	–
6505	383173.57	1241391.85	052° 17' 35.42"	038° 21' 19.72"	Картометрический метод	5.00	–
6506	383179.88	1241390.76	052° 17' 35.62"	038° 21' 19.66"	Картометрический метод	5.00	–
6507	383190.05	1241391.67	052° 17' 35.95"	038° 21' 19.70"	Картометрический метод	5.00	–
6508	383208.98	1241395.30	052° 17' 36.56"	038° 21' 19.89"	Картометрический метод	5.00	–
6509	383227.50	1241398.66	052° 17' 37.16"	038° 21' 20.07"	Картометрический метод	5.00	–
6510	383233.90	1241398.34	052° 17' 37.37"	038° 21' 20.05"	Картометрический метод	5.00	–
6511	383238.80	1241397.70	052° 17' 37.53"	038° 21' 20.02"	Картометрический метод	5.00	–
6512	383248.06	1241393.16	052° 17' 37.83"	038° 21' 19.78"	Картометрический метод	5.00	–
6513	383257.96	1241391.35	052° 17' 38.15"	038° 21' 19.68"	Картометрический метод	5.00	–
6514	383273.21	1241390.12	052° 17' 38.64"	038° 21' 19.61"	Картометрический метод	5.00	–
6515	383298.32	1241388.17	052° 17' 39.45"	038° 21' 19.51"	Картометрический метод	5.00	–
6516	383319.65	1241386.72	052° 17' 40.14"	038° 21' 19.43"	Картометрический метод	5.00	–
6517	383330.45	1241384.13	052° 17' 40.49"	038° 21' 19.29"	Картометрический	5.00	–

					метод		
6518	383335.95	1241383.86	052° 17' 40.67"	038° 21' 19.28"	Картометрический метод	5.00	–
6519	383339.94	1241385.58	052° 17' 40.80"	038° 21' 19.37"	Картометрический метод	5.00	–
6520	383349.29	1241392.03	052° 17' 41.10"	038° 21' 19.71"	Картометрический метод	5.00	–
6521	383351.29	1241395.93	052° 17' 41.17"	038° 21' 19.91"	Картометрический метод	5.00	–
6522	383350.25	1241404.92	052° 17' 41.13"	038° 21' 20.39"	Картометрический метод	5.00	–
6523	383350.97	1241409.51	052° 17' 41.16"	038° 21' 20.63"	Картометрический метод	5.00	–
6524	383354.01	1241415.91	052° 17' 41.26"	038° 21' 20.97"	Картометрический метод	5.00	–
6525	383357.33	1241422.72	052° 17' 41.36"	038° 21' 21.33"	Картометрический метод	5.00	–
6526	383359.14	1241430.21	052° 17' 41.42"	038° 21' 21.72"	Картометрический метод	5.00	–
6527	383361.55	1241431.11	052° 17' 41.50"	038° 21' 21.77"	Картометрический метод	5.00	–
6528	383364.05	1241429.66	052° 17' 41.58"	038° 21' 21.69"	Картометрический метод	5.00	–
6529	383366.36	1241424.62	052° 17' 41.66"	038° 21' 21.43"	Картометрический метод	5.00	–
6530	383366.54	1241419.90	052° 17' 41.66"	038° 21' 21.18"	Картометрический метод	5.00	–
6531	383364.55	1241407.37	052° 17' 41.60"	038° 21' 20.52"	Картометрический метод	5.00	–
6532	383364.86	1241398.61	052° 17' 41.61"	038° 21' 20.05"	Картометрический метод	5.00	–
6533	383366.09	1241390.31	052° 17' 41.65"	038° 21' 19.62"	Картометрический метод	5.00	–
6534	383366.09	1241386.22	052° 17' 41.65"	038° 21' 19.40"	Картометрический метод	5.00	–
6535	383364.73	1241380.27	052° 17' 41.60"	038° 21' 19.09"	Картометрический метод	5.00	–
6536	383365.73	1241377.59	052° 17' 41.63"	038° 21' 18.95"	Картометрический метод	5.00	–
6537	383368.45	1241375.91	052° 17' 41.72"	038° 21' 18.86"	Картометрический метод	5.00	–
6538	383386.79	1241373.24	052° 17' 42.31"	038° 21' 18.71"	Картометрический метод	5.00	–
6539	383408.67	1241370.24	052° 17' 43.02"	038° 21' 18.55"	Картометрический метод	5.00	–
6540	383425.60	1241367.52	052° 17' 43.57"	038° 21' 18.41"	Картометрический метод	5.00	–
6541	383455.65	1241358.98	052° 17' 44.54"	038° 21' 17.95"	Картометрический метод	5.00	–
6542	383470.32	1241352.90	052° 17' 45.02"	038° 21' 17.63"	Картометрический метод	5.00	–
6543	383488.50	1241341.60	052° 17' 45.60"	038° 21' 17.03"	Картометрический метод	5.00	–
6544	383496.87	1241332.95	052° 17' 45.87"	038° 21' 16.58"	Картометрический метод	5.00	–
6545	383506.52	1241316.15	052° 17' 46.19"	038° 21' 15.69"	Картометрический метод	5.00	–
6546	383507.54	1241309.46	052° 17' 46.22"	038° 21' 15.34"	Картометрический метод	5.00	–
6547	383506.74	1241303.22	052° 17' 46.19"	038° 21' 15.01"	Картометрический метод	5.00	–
6548	383507.65	1241298.00	052° 17' 46.22"	038° 21' 14.73"	Картометрический метод	5.00	–
6549	383509.92	1241291.44	052° 17' 46.29"	038° 21' 14.39"	Картометрический метод	5.00	–
6550	383510.69	1241285.87	052° 17' 46.32"	038° 21' 14.09"	Картометрический метод	5.00	–
6551	383511.40	1241273.03	052° 17' 46.34"	038° 21' 13.41"	Картометрический метод	5.00	–
6552	383511.17	1241255.10	052° 17' 46.33"	038° 21' 12.47"	Картометрический метод	5.00	–
6553	383510.72	1241249.54	052° 17' 46.32"	038° 21' 12.17"	Картометрический метод	5.00	–
6554	383509.70	1241227.97	052° 17' 46.28"	038° 21' 11.04"	Картометрический метод	5.00	–
6555	383508.45	1241216.74	052° 17' 46.24"	038° 21' 10.44"	Картометрический метод	5.00	–

6556	383505.77	1241211.34	052° 17' 46.15"	038° 21' 10.16"	Картометрический метод	5.00	–
6557	383491.43	1241205.31	052° 17' 45.69"	038° 21' 09.84"	Картометрический метод	5.00	–
6558	383447.19	1241196.08	052° 17' 44.26"	038° 21' 09.36"	Картометрический метод	5.00	–
6559	383461.19	1241183.95	052° 17' 44.71"	038° 21' 08.72"	Картометрический метод	5.00	–
6560	383469.89	1241181.59	052° 17' 44.99"	038° 21' 08.59"	Картометрический метод	5.00	–
6561	383478.14	1241176.52	052° 17' 45.26"	038° 21' 08.32"	Картометрический метод	5.00	–
6562	383493.90	1241157.22	052° 17' 45.77"	038° 21' 07.30"	Картометрический метод	5.00	–
6563	383501.25	1241139.69	052° 17' 46.00"	038° 21' 06.38"	Картометрический метод	5.00	–
6564	383514.45	1241116.74	052° 17' 46.43"	038° 21' 05.17"	Картометрический метод	5.00	–
6565	383517.99	1241103.82	052° 17' 46.54"	038° 21' 04.48"	Картометрический метод	5.00	–
6566	383519.08	1241096.66	052° 17' 46.58"	038° 21' 04.11"	Картометрический метод	5.00	–
6567	383517.50	1241090.06	052° 17' 46.53"	038° 21' 03.76"	Картометрический метод	5.00	–
6568	383510.96	1241079.89	052° 17' 46.32"	038° 21' 03.22"	Картометрический метод	5.00	–
6569	383507.14	1241056.73	052° 17' 46.19"	038° 21' 02.00"	Картометрический метод	5.00	–
6570	383504.02	1241032.34	052° 17' 46.09"	038° 21' 00.71"	Картометрический метод	5.00	–
6571	383502.66	1241006.27	052° 17' 46.04"	038° 20' 59.34"	Картометрический метод	5.00	–
6572	383500.51	1240996.52	052° 17' 45.97"	038° 20' 58.82"	Картометрический метод	5.00	–
6573	383498.08	1240975.36	052° 17' 45.89"	038° 20' 57.71"	Картометрический метод	5.00	–
6574	383497.45	1240951.72	052° 17' 45.87"	038° 20' 56.46"	Картометрический метод	5.00	–
6575	383500.29	1240941.85	052° 17' 45.96"	038° 20' 55.94"	Картометрический метод	5.00	–
6576	383503.48	1240916.30	052° 17' 46.06"	038° 20' 54.59"	Картометрический метод	5.00	–
6577	383504.99	1240912.02	052° 17' 46.11"	038° 20' 54.37"	Картометрический метод	5.00	–
6578	383509.46	1240909.14	052° 17' 46.26"	038° 20' 54.21"	Картометрический метод	5.00	–
6579	383520.43	1240904.66	052° 17' 46.61"	038° 20' 53.98"	Картометрический метод	5.00	–
6580	383589.11	1240868.13	052° 17' 48.83"	038° 20' 52.04"	Картометрический метод	5.00	–
6581	383593.97	1240866.86	052° 17' 48.99"	038° 20' 51.97"	Картометрический метод	5.00	–
6582	383599.08	1240867.35	052° 17' 49.15"	038° 20' 52.00"	Картометрический метод	5.00	–
6583	383602.72	1240866.49	052° 17' 49.27"	038° 20' 51.95"	Картометрический метод	5.00	–
6584	383613.15	1240860.72	052° 17' 49.61"	038° 20' 51.65"	Картометрический метод	5.00	–
6585	383637.30	1240849.14	052° 17' 50.39"	038° 20' 51.03"	Картометрический метод	5.00	–
6586	383648.89	1240842.24	052° 17' 50.76"	038° 20' 50.67"	Картометрический метод	5.00	–
6587	383678.92	1240822.42	052° 17' 51.73"	038° 20' 49.62"	Картометрический метод	5.00	–
6588	383691.49	1240816.13	052° 17' 52.14"	038° 20' 49.29"	Картометрический метод	5.00	–
6589	383705.89	1240809.33	052° 17' 52.61"	038° 20' 48.93"	Картометрический метод	5.00	–
6590	383719.62	1240803.58	052° 17' 53.05"	038° 20' 48.62"	Картометрический метод	5.00	–
6591	383737.13	1240798.98	052° 17' 53.62"	038° 20' 48.38"	Картометрический метод	5.00	–
6592	383745.01	1240795.06	052° 17' 53.87"	038° 20' 48.17"	Картометрический метод	5.00	–
6593	383755.80	1240786.60	052° 17' 54.22"	038° 20' 47.72"	Картометрический метод	5.00	–
6594	383773.34	1240773.71	052° 17' 54.79"	038° 20' 47.04"	Картометрический	5.00	–

					метод		
6595	383784.87	1240766.80	052° 17' 55.16"	038° 20' 46.67"	Картометрический метод	5.00	–
6596	383802.32	1240752.36	052° 17' 55.72"	038° 20' 45.91"	Картометрический метод	5.00	–
6597	383813.71	1240743.08	052° 17' 56.09"	038° 20' 45.42"	Картометрический метод	5.00	–
6598	383820.86	1240739.00	052° 17' 56.32"	038° 20' 45.20"	Картометрический метод	5.00	–
6599	383835.12	1240733.22	052° 17' 56.78"	038° 20' 44.90"	Картометрический метод	5.00	–
6600	383841.82	1240731.76	052° 17' 57.00"	038° 20' 44.82"	Картометрический метод	5.00	–
6601	383883.29	1240728.81	052° 17' 58.34"	038° 20' 44.66"	Картометрический метод	5.00	–
6602	383897.50	1240729.80	052° 17' 58.80"	038° 20' 44.71"	Картометрический метод	5.00	–
6603	383932.61	1240735.12	052° 17' 59.94"	038° 20' 44.99"	Картометрический метод	5.00	–
6604	383942.54	1240735.87	052° 18' 00.26"	038° 20' 45.03"	Картометрический метод	5.00	–
6605	383958.59	1240734.65	052° 18' 00.78"	038° 20' 44.96"	Картометрический метод	5.00	–
6606	383997.11	1240737.14	052° 18' 02.02"	038° 20' 45.09"	Картометрический метод	5.00	–
6607	384008.24	1240738.61	052° 18' 02.38"	038° 20' 45.16"	Картометрический метод	5.00	–
6608	384039.47	1240743.52	052° 18' 03.39"	038° 20' 45.42"	Картометрический метод	5.00	–
6609	384054.51	1240746.28	052° 18' 03.88"	038° 20' 45.56"	Картометрический метод	5.00	–
6610	384062.10	1240748.69	052° 18' 04.13"	038° 20' 45.69"	Картометрический метод	5.00	–
6611	384082.61	1240759.38	052° 18' 04.79"	038° 20' 46.25"	Картометрический метод	5.00	–
6612	384093.68	1240764.39	052° 18' 05.15"	038° 20' 46.52"	Картометрический метод	5.00	–
6613	384105.68	1240767.83	052° 18' 05.54"	038° 20' 46.70"	Картометрический метод	5.00	–
6614	384127.40	1240770.94	052° 18' 06.24"	038° 20' 46.86"	Картометрический метод	5.00	–
6615	384146.22	1240771.52	052° 18' 06.85"	038° 20' 46.89"	Картометрический метод	5.00	–
6616	384166.25	1240769.54	052° 18' 07.50"	038° 20' 46.78"	Картометрический метод	5.00	–
6617	384172.71	1240769.65	052° 18' 07.71"	038° 20' 46.79"	Картометрический метод	5.00	–
6618	384183.73	1240770.35	052° 18' 08.06"	038° 20' 46.82"	Картометрический метод	5.00	–
6619	384190.09	1240769.87	052° 18' 08.27"	038° 20' 46.80"	Картометрический метод	5.00	–
6620	384200.13	1240767.93	052° 18' 08.59"	038° 20' 46.69"	Картометрический метод	5.00	–
6621	384211.15	1240767.18	052° 18' 08.95"	038° 20' 46.65"	Картометрический метод	5.00	–
6622	384237.51	1240768.90	052° 18' 09.80"	038° 20' 46.74"	Картометрический метод	5.00	–
6623	384261.34	1240768.67	052° 18' 10.57"	038° 20' 46.73"	Картометрический метод	5.00	–
6624	384285.59	1240770.59	052° 18' 11.36"	038° 20' 46.82"	Картометрический метод	5.00	–
6625	384295.45	1240772.20	052° 18' 11.68"	038° 20' 46.91"	Картометрический метод	5.00	–
6626	384305.79	1240770.99	052° 18' 12.01"	038° 20' 46.84"	Картометрический метод	5.00	–
6627	384327.10	1240764.33	052° 18' 12.70"	038° 20' 46.49"	Картометрический метод	5.00	–
6628	384346.47	1240760.32	052° 18' 13.33"	038° 20' 46.28"	Картометрический метод	5.00	–
6629	384373.77	1240758.88	052° 18' 14.21"	038° 20' 46.20"	Картометрический метод	5.00	–
6630	384389.27	1240754.58	052° 18' 14.71"	038° 20' 45.97"	Картометрический метод	5.00	–
6631	384393.81	1240751.75	052° 18' 14.86"	038° 20' 45.82"	Картометрический метод	5.00	–
6632	384397.70	1240746.43	052° 18' 14.98"	038° 20' 45.54"	Картометрический метод	5.00	–

6633	384402.76	1240743.93	052° 18' 15.15"	038° 20' 45.41"	Картометрический метод	5.00	–
6634	384432.21	1240737.97	052° 18' 16.10"	038° 20' 45.09"	Картометрический метод	5.00	–
6635	384445.16	1240733.87	052° 18' 16.52"	038° 20' 44.87"	Картометрический метод	5.00	–
6636	384452.37	1240730.43	052° 18' 16.75"	038° 20' 44.69"	Картометрический метод	5.00	–
6637	384462.50	1240726.34	052° 18' 17.08"	038° 20' 44.47"	Картометрический метод	5.00	–
6638	384470.54	1240723.09	052° 18' 17.34"	038° 20' 44.30"	Картометрический метод	5.00	–
6639	384474.93	1240720.55	052° 18' 17.48"	038° 20' 44.16"	Картометрический метод	5.00	–
6640	384492.09	1240705.85	052° 18' 18.03"	038° 20' 43.39"	Картометрический метод	5.00	–
6641	384498.05	1240702.50	052° 18' 18.23"	038° 20' 43.21"	Картометрический метод	5.00	–
6642	384518.41	1240696.65	052° 18' 18.89"	038° 20' 42.90"	Картометрический метод	5.00	–
6643	384534.66	1240694.26	052° 18' 19.41"	038° 20' 42.77"	Картометрический метод	5.00	–
6644	384540.64	1240691.88	052° 18' 19.60"	038° 20' 42.64"	Картометрический метод	5.00	–
6645	384569.91	1240677.43	052° 18' 20.55"	038° 20' 41.88"	Картометрический метод	5.00	–
6646	384573.54	1240674.25	052° 18' 20.67"	038° 20' 41.71"	Картометрический метод	5.00	–
6647	384576.04	1240668.58	052° 18' 20.75"	038° 20' 41.41"	Картометрический метод	5.00	–
6648	384579.44	1240665.22	052° 18' 20.86"	038° 20' 41.23"	Картометрический метод	5.00	–
6649	384590.38	1240660.86	052° 18' 21.21"	038° 20' 41.00"	Картометрический метод	5.00	–
6650	384605.82	1240652.82	052° 18' 21.71"	038° 20' 40.58"	Картометрический метод	5.00	–
6651	384624.41	1240645.54	052° 18' 22.31"	038° 20' 40.19"	Картометрический метод	5.00	–
6652	384643.79	1240643.27	052° 18' 22.94"	038° 20' 40.07"	Картометрический метод	5.00	–
6653	384649.37	1240643.76	052° 18' 23.12"	038° 20' 40.09"	Картометрический метод	5.00	–
6654	384653.56	1240645.64	052° 18' 23.26"	038° 20' 40.19"	Картометрический метод	5.00	–
6655	384671.84	1240664.72	052° 18' 23.85"	038° 20' 41.20"	Картометрический метод	5.00	–
6656	384680.43	1240671.11	052° 18' 24.13"	038° 20' 41.53"	Картометрический метод	5.00	–
6657	384687.12	1240674.47	052° 18' 24.34"	038° 20' 41.71"	Картометрический метод	5.00	–
6658	384701.22	1240680.66	052° 18' 24.80"	038° 20' 42.04"	Картометрический метод	5.00	–
6659	384706.82	1240681.72	052° 18' 24.98"	038° 20' 42.09"	Картометрический метод	5.00	–
6660	384719.55	1240680.32	052° 18' 25.39"	038° 20' 42.02"	Картометрический метод	5.00	–
6661	384737.46	1240676.81	052° 18' 25.97"	038° 20' 41.83"	Картометрический метод	5.00	–
6662	384747.31	1240674.77	052° 18' 26.29"	038° 20' 41.72"	Картометрический метод	5.00	–
6663	384758.52	1240674.11	052° 18' 26.65"	038° 20' 41.68"	Картометрический метод	5.00	–
6664	384771.24	1240678.28	052° 18' 27.06"	038° 20' 41.90"	Картометрический метод	5.00	–
6665	384785.34	1240688.19	052° 18' 27.52"	038° 20' 42.42"	Картометрический метод	5.00	–
6666	384793.10	1240695.31	052° 18' 27.77"	038° 20' 42.80"	Картометрический метод	5.00	–
6667	384821.26	1240729.28	052° 18' 28.69"	038° 20' 44.59"	Картометрический метод	5.00	–
6668	384841.42	1240746.62	052° 18' 29.34"	038° 20' 45.50"	Картометрический метод	5.00	–
6669	384856.76	1240764.62	052° 18' 29.84"	038° 20' 46.45"	Картометрический метод	5.00	–
6670	384866.50	1240782.56	052° 18' 30.15"	038° 20' 47.40"	Картометрический метод	5.00	–
6671	384874.32	1240797.07	052° 18' 30.41"	038° 20' 48.16"	Картометрический	5.00	–

					метод		
6672	384906.76	1240839.90	052° 18' 31.46"	038° 20' 50.42"	Картометрический метод	5.00	–
6673	384916.95	1240852.73	052° 18' 31.79"	038° 20' 51.10"	Картометрический метод	5.00	–
6674	384923.73	1240858.55	052° 18' 32.01"	038° 20' 51.40"	Картометрический метод	5.00	–
6675	384928.97	1240862.97	052° 18' 32.18"	038° 20' 51.64"	Картометрический метод	5.00	–
6676	384937.90	1240872.60	052° 18' 32.47"	038° 20' 52.14"	Картометрический метод	5.00	–
6677	384957.06	1240892.20	052° 18' 33.09"	038° 20' 53.18"	Картометрический метод	5.00	–
6678	384971.65	1240905.51	052° 18' 33.56"	038° 20' 53.88"	Картометрический метод	5.00	–
6679	384976.36	1240911.41	052° 18' 33.71"	038° 20' 54.19"	Картометрический метод	5.00	–
6680	384981.12	1240914.98	052° 18' 33.87"	038° 20' 54.38"	Картометрический метод	5.00	–
6681	385003.10	1240925.48	052° 18' 34.58"	038° 20' 54.93"	Картометрический метод	5.00	–
6682	385015.39	1240927.82	052° 18' 34.98"	038° 20' 55.05"	Картометрический метод	5.00	–
6683	385029.49	1240928.73	052° 18' 35.43"	038° 20' 55.10"	Картометрический метод	5.00	–
6684	385044.94	1240927.90	052° 18' 35.93"	038° 20' 55.05"	Картометрический метод	5.00	–
6685	385060.49	1240927.10	052° 18' 36.44"	038° 20' 55.01"	Картометрический метод	5.00	–
6686	385065.57	1240928.87	052° 18' 36.60"	038° 20' 55.10"	Картометрический метод	5.00	–
6687	385067.80	1240931.96	052° 18' 36.67"	038° 20' 55.26"	Картометрический метод	5.00	–
6688	385068.11	1240942.26	052° 18' 36.69"	038° 20' 55.81"	Картометрический метод	5.00	–
6689	385068.88	1240948.39	052° 18' 36.71"	038° 20' 56.13"	Картометрический метод	5.00	–
6690	385070.88	1240954.15	052° 18' 36.78"	038° 20' 56.43"	Картометрический метод	5.00	–
6691	385075.60	1240957.47	052° 18' 36.93"	038° 20' 56.61"	Картометрический метод	5.00	–
6692	385080.64	1240958.83	052° 18' 37.09"	038° 20' 56.68"	Картометрический метод	5.00	–
6693	385086.82	1240958.60	052° 18' 37.29"	038° 20' 56.67"	Картометрический метод	5.00	–
6694	385094.67	1240957.38	052° 18' 37.55"	038° 20' 56.60"	Картометрический метод	5.00	–
6695	385098.53	1240958.74	052° 18' 37.67"	038° 20' 56.67"	Картометрический метод	5.00	–
6696	385112.65	1240967.27	052° 18' 38.13"	038° 20' 57.12"	Картометрический метод	5.00	–
6697	385115.87	1240967.82	052° 18' 38.23"	038° 20' 57.15"	Картометрический метод	5.00	–
6698	385118.96	1240966.27	052° 18' 38.33"	038° 20' 57.07"	Картометрический метод	5.00	–
6699	385128.08	1240958.69	052° 18' 38.63"	038° 20' 56.67"	Картометрический метод	5.00	–
6700	385133.84	1240955.24	052° 18' 38.81"	038° 20' 56.49"	Картометрический метод	5.00	–
6701	385138.02	1240953.87	052° 18' 38.95"	038° 20' 56.41"	Картометрический метод	5.00	–
6702	385146.42	1240954.93	052° 18' 39.22"	038° 20' 56.47"	Картометрический метод	5.00	–
6703	385162.15	1240961.97	052° 18' 39.73"	038° 20' 56.84"	Картометрический метод	5.00	–
6704	385166.37	1240965.14	052° 18' 39.87"	038° 20' 57.01"	Картометрический метод	5.00	–
6705	385175.18	1240978.44	052° 18' 40.15"	038° 20' 57.71"	Картометрический метод	5.00	–
6706	385186.12	1240997.70	052° 18' 40.51"	038° 20' 58.72"	Картометрический метод	5.00	–
6707	385190.78	1241003.35	052° 18' 40.66"	038° 20' 59.02"	Картометрический метод	5.00	–
6708	385202.26	1241015.58	052° 18' 41.03"	038° 20' 59.66"	Картометрический метод	5.00	–
6709	385210.50	1241022.04	052° 18' 41.30"	038° 21' 00.00"	Картометрический метод	5.00	–

6710	385214.55	1241027.63	052° 18' 41.43"	038° 21' 00.30"	Картометрический метод	5.00	–
6711	385219.02	1241037.78	052° 18' 41.57"	038° 21' 00.83"	Картометрический метод	5.00	–
6712	385222.55	1241041.44	052° 18' 41.69"	038° 21' 01.03"	Картометрический метод	5.00	–
6713	385229.43	1241045.75	052° 18' 41.91"	038° 21' 01.25"	Картометрический метод	5.00	–
6714	385232.46	1241049.60	052° 18' 42.01"	038° 21' 01.46"	Картометрический метод	5.00	–
6715	385238.32	1241064.68	052° 18' 42.20"	038° 21' 02.25"	Картометрический метод	5.00	–
6716	385242.01	1241069.71	052° 18' 42.32"	038° 21' 02.52"	Картометрический метод	5.00	–
6717	385250.69	1241078.74	052° 18' 42.60"	038° 21' 02.99"	Картометрический метод	5.00	–
6718	385262.19	1241087.38	052° 18' 42.97"	038° 21' 03.45"	Картометрический метод	5.00	–
6719	385282.21	1241096.22	052° 18' 43.62"	038° 21' 03.91"	Картометрический метод	5.00	–
6720	385300.49	1241102.16	052° 18' 44.21"	038° 21' 04.22"	Картометрический метод	5.00	–
6721	385308.57	1241102.48	052° 18' 44.47"	038° 21' 04.24"	Картометрический метод	5.00	–
6722	385331.28	1241101.02	052° 18' 45.21"	038° 21' 04.16"	Картометрический метод	5.00	–
6723	385340.18	1241103.46	052° 18' 45.50"	038° 21' 04.29"	Картометрический метод	5.00	–
6724	385364.60	1241119.78	052° 18' 46.29"	038° 21' 05.15"	Картометрический метод	5.00	–
6725	385372.69	1241123.50	052° 18' 46.55"	038° 21' 05.34"	Картометрический метод	5.00	–
6726	385390.31	1241128.41	052° 18' 47.12"	038° 21' 05.60"	Картометрический метод	5.00	–
6727	385401.57	1241133.72	052° 18' 47.48"	038° 21' 05.88"	Картометрический метод	5.00	–
6728	385413.40	1241139.07	052° 18' 47.87"	038° 21' 06.16"	Картометрический метод	5.00	–
6729	385419.36	1241142.45	052° 18' 48.06"	038° 21' 06.34"	Картометрический метод	5.00	–
6730	385433.64	1241154.62	052° 18' 48.52"	038° 21' 06.98"	Картометрический метод	5.00	–
6731	385439.05	1241156.77	052° 18' 48.70"	038° 21' 07.09"	Картометрический метод	5.00	–
6732	385472.84	1241160.84	052° 18' 49.79"	038° 21' 07.31"	Картометрический метод	5.00	–
6733	385480.82	1241164.07	052° 18' 50.05"	038° 21' 07.48"	Картометрический метод	5.00	–
6734	385485.96	1241168.94	052° 18' 50.22"	038° 21' 07.73"	Картометрический метод	5.00	–
6735	385490.65	1241170.93	052° 18' 50.37"	038° 21' 07.84"	Картометрический метод	5.00	–
6736	385499.81	1241172.28	052° 18' 50.67"	038° 21' 07.91"	Картометрический метод	5.00	–
6737	385506.77	1241173.32	052° 18' 50.89"	038° 21' 07.96"	Картометрический метод	5.00	–
6738	385512.57	1241175.62	052° 18' 51.08"	038° 21' 08.08"	Картометрический метод	5.00	–
6739	385520.89	1241180.67	052° 18' 51.35"	038° 21' 08.35"	Картометрический метод	5.00	–
6740	385528.07	1241187.86	052° 18' 51.58"	038° 21' 08.73"	Картометрический метод	5.00	–
6741	385537.80	1241201.83	052° 18' 51.90"	038° 21' 09.46"	Картометрический метод	5.00	–
6742	385540.38	1241207.04	052° 18' 51.98"	038° 21' 09.74"	Картометрический метод	5.00	–
6743	385543.56	1241214.53	052° 18' 52.08"	038° 21' 10.13"	Картометрический метод	5.00	–
6744	385549.07	1241219.53	052° 18' 52.26"	038° 21' 10.40"	Картометрический метод	5.00	–
6745	385561.46	1241225.70	052° 18' 52.66"	038° 21' 10.72"	Картометрический метод	5.00	–
6746	385586.63	1241234.48	052° 18' 53.48"	038° 21' 11.18"	Картометрический метод	5.00	–
6747	385604.03	1241243.81	052° 18' 54.04"	038° 21' 11.67"	Картометрический метод	5.00	–
6748	385618.07	1241247.37	052° 18' 54.50"	038° 21' 11.86"	Картометрический	5.00	–

					метод		
6749	385630.13	1241248.81	052° 18' 54.89"	038° 21' 11.93"	Картометрический метод	5.00	–
6750	385639.19	1241246.27	052° 18' 55.18"	038° 21' 11.80"	Картометрический метод	5.00	–
6751	385646.30	1241242.88	052° 18' 55.41"	038° 21' 11.62"	Картометрический метод	5.00	–
6752	385653.43	1241240.22	052° 18' 55.64"	038° 21' 11.48"	Картометрический метод	5.00	–
6753	385656.60	1241236.96	052° 18' 55.74"	038° 21' 11.31"	Картометрический метод	5.00	–
6754	385658.50	1241232.06	052° 18' 55.80"	038° 21' 11.05"	Картометрический метод	5.00	–
6755	385662.27	1241228.28	052° 18' 55.92"	038° 21' 10.85"	Картометрический метод	5.00	–
6756	385673.89	1241222.77	052° 18' 56.30"	038° 21' 10.56"	Картометрический метод	5.00	–
6757	385682.07	1241219.62	052° 18' 56.56"	038° 21' 10.39"	Картометрический метод	5.00	–
6758	385699.04	1241218.90	052° 18' 57.11"	038° 21' 10.35"	Картометрический метод	5.00	–
6759	385706.32	1241221.12	052° 18' 57.35"	038° 21' 10.47"	Картометрический метод	5.00	–
6760	385716.04	1241225.66	052° 18' 57.66"	038° 21' 10.70"	Картометрический метод	5.00	–
6761	385723.70	1241227.32	052° 18' 57.91"	038° 21' 10.79"	Картометрический метод	5.00	–
6762	385734.02	1241227.66	052° 18' 58.25"	038° 21' 10.81"	Картометрический метод	5.00	–
6763	385738.36	1241229.90	052° 18' 58.39"	038° 21' 10.93"	Картометрический метод	5.00	–
6764	385741.88	1241233.39	052° 18' 58.50"	038° 21' 11.11"	Картометрический метод	5.00	–
6765	385753.42	1241250.60	052° 18' 58.87"	038° 21' 12.02"	Картометрический метод	5.00	–
6766	385764.57	1241270.81	052° 18' 59.24"	038° 21' 13.08"	Картометрический метод	5.00	–
6767	385767.83	1241283.33	052° 18' 59.34"	038° 21' 13.74"	Картометрический метод	5.00	–
6768	385769.44	1241295.71	052° 18' 59.40"	038° 21' 14.40"	Картометрический метод	5.00	–
6769	385774.47	1241308.32	052° 18' 59.56"	038° 21' 15.06"	Картометрический метод	5.00	–
6770	385784.32	1241322.78	052° 18' 59.88"	038° 21' 15.83"	Картометрический метод	5.00	–
6771	385790.58	1241329.13	052° 19' 00.08"	038° 21' 16.16"	Картометрический метод	5.00	–
6772	385809.74	1241339.25	052° 19' 00.70"	038° 21' 16.69"	Картометрический метод	5.00	–
6773	385826.92	1241351.81	052° 19' 01.26"	038° 21' 17.35"	Картометрический метод	5.00	–
6774	385833.81	1241355.51	052° 19' 01.48"	038° 21' 17.55"	Картометрический метод	5.00	–
6775	385854.29	1241362.70	052° 19' 02.14"	038° 21' 17.93"	Картометрический метод	5.00	–
6776	385862.83	1241365.44	052° 19' 02.42"	038° 21' 18.07"	Картометрический метод	5.00	–
6777	385869.00	1241368.97	052° 19' 02.62"	038° 21' 18.26"	Картометрический метод	5.00	–
6778	385872.30	1241374.61	052° 19' 02.73"	038° 21' 18.55"	Картометрический метод	5.00	–
6779	385873.71	1241383.08	052° 19' 02.77"	038° 21' 19.00"	Картометрический метод	5.00	–
6780	385872.71	1241391.90	052° 19' 02.74"	038° 21' 19.47"	Картометрический метод	5.00	–
6781	385867.37	1241401.31	052° 19' 02.57"	038° 21' 19.96"	Картометрический метод	5.00	–
6782	385861.03	1241409.17	052° 19' 02.37"	038° 21' 20.38"	Картометрический метод	5.00	–
6783	385856.85	1241412.50	052° 19' 02.23"	038° 21' 20.55"	Картометрический метод	5.00	–
6784	385846.91	1241417.20	052° 19' 01.91"	038° 21' 20.80"	Картометрический метод	5.00	–
6785	385824.38	1241421.66	052° 19' 01.18"	038° 21' 21.04"	Картометрический метод	5.00	–
6786	385814.35	1241425.63	052° 19' 00.86"	038° 21' 21.25"	Картометрический метод	5.00	–

6787	385805.39	1241432.19	052° 19' 00.57"	038° 21' 21.60"	Картометрический метод	5.00	–
6788	385796.60	1241442.34	052° 19' 00.28"	038° 21' 22.14"	Картометрический метод	5.00	–
6789	385792.93	1241453.77	052° 19' 00.16"	038° 21' 22.74"	Картометрический метод	5.00	–
6790	385791.79	1241465.61	052° 19' 00.13"	038° 21' 23.36"	Картометрический метод	5.00	–
6791	385792.55	1241471.19	052° 19' 00.15"	038° 21' 23.66"	Картометрический метод	5.00	–
6792	385795.29	1241482.41	052° 19' 00.24"	038° 21' 24.25"	Картометрический метод	5.00	–
6793	385799.74	1241493.44	052° 19' 00.39"	038° 21' 24.83"	Картометрический метод	5.00	–
6794	385804.77	1241499.99	052° 19' 00.55"	038° 21' 25.18"	Картометрический метод	5.00	–
6795	385817.79	1241509.95	052° 19' 00.97"	038° 21' 25.70"	Картометрический метод	5.00	–
6796	385824.86	1241515.36	052° 19' 01.20"	038° 21' 25.99"	Картометрический метод	5.00	–
6797	385840.79	1241527.42	052° 19' 01.72"	038° 21' 26.62"	Картометрический метод	5.00	–
6798	385872.29	1241549.77	052° 19' 02.74"	038° 21' 27.80"	Картометрический метод	5.00	–
6799	385884.62	1241557.47	052° 19' 03.14"	038° 21' 28.21"	Картометрический метод	5.00	–
6800	385898.54	1241562.80	052° 19' 03.59"	038° 21' 28.49"	Картометрический метод	5.00	–
6801	385932.66	1241570.86	052° 19' 04.69"	038° 21' 28.91"	Картометрический метод	5.00	–
6802	385940.61	1241575.98	052° 19' 04.95"	038° 21' 29.18"	Картометрический метод	5.00	–
6803	385945.06	1241581.60	052° 19' 05.09"	038° 21' 29.47"	Картометрический метод	5.00	–
6804	385957.21	1241598.73	052° 19' 05.49"	038° 21' 30.38"	Картометрический метод	5.00	–
6805	385965.85	1241604.62	052° 19' 05.77"	038° 21' 30.69"	Картометрический метод	5.00	–
6806	385978.44	1241608.49	052° 19' 06.18"	038° 21' 30.89"	Картометрический метод	5.00	–
6807	385986.56	1241609.89	052° 19' 06.44"	038° 21' 30.96"	Картометрический метод	5.00	–
6808	385993.74	1241608.73	052° 19' 06.67"	038° 21' 30.90"	Картометрический метод	5.00	–
6809	385999.93	1241609.54	052° 19' 06.87"	038° 21' 30.94"	Картометрический метод	5.00	–
6810	386009.78	1241615.48	052° 19' 07.19"	038° 21' 31.26"	Картометрический метод	5.00	–
6811	386015.29	1241618.12	052° 19' 07.37"	038° 21' 31.40"	Картометрический метод	5.00	–
6812	386023.62	1241619.25	052° 19' 07.64"	038° 21' 31.45"	Картометрический метод	5.00	–
6813	386028.00	1241621.23	052° 19' 07.78"	038° 21' 31.56"	Картометрический метод	5.00	–
6814	386031.38	1241625.97	052° 19' 07.89"	038° 21' 31.81"	Картометрический метод	5.00	–
6815	386034.87	1241627.33	052° 19' 08.00"	038° 21' 31.88"	Картометрический метод	5.00	–
6816	386039.96	1241624.92	052° 19' 08.17"	038° 21' 31.75"	Картометрический метод	5.00	–
6817	386044.23	1241625.28	052° 19' 08.30"	038° 21' 31.77"	Картометрический метод	5.00	–
6818	386053.74	1241629.83	052° 19' 08.61"	038° 21' 32.01"	Картометрический метод	5.00	–
6819	386072.22	1241641.85	052° 19' 09.21"	038° 21' 32.64"	Картометрический метод	5.00	–
6820	386080.60	1241647.78	052° 19' 09.48"	038° 21' 32.96"	Картометрический метод	5.00	–
6821	386083.64	1241651.99	052° 19' 09.58"	038° 21' 33.18"	Картометрический метод	5.00	–
6822	386084.55	1241658.79	052° 19' 09.61"	038° 21' 33.54"	Картометрический метод	5.00	–
6823	386084.85	1241670.14	052° 19' 09.62"	038° 21' 34.14"	Картометрический метод	5.00	–
6824	386082.38	1241675.41	052° 19' 09.54"	038° 21' 34.41"	Картометрический метод	5.00	–
6825	386078.37	1241679.14	052° 19' 09.41"	038° 21' 34.61"	Картометрический	5.00	–

					метод		
6826	386078.95	1241690.32	052° 19' 09.43"	038° 21' 35.20"	Картометрический метод	5.00	–
6827	386080.30	1241697.76	052° 19' 09.48"	038° 21' 35.59"	Картометрический метод	5.00	–
6828	386078.57	1241706.48	052° 19' 09.42"	038° 21' 36.05"	Картометрический метод	5.00	–
6829	386082.09	1241711.60	052° 19' 09.53"	038° 21' 36.32"	Картометрический метод	5.00	–
6830	386082.27	1241716.33	052° 19' 09.54"	038° 21' 36.57"	Картометрический метод	5.00	–
6831	386079.46	1241741.54	052° 19' 09.45"	038° 21' 37.91"	Картометрический метод	5.00	–
6832	386079.62	1241755.71	052° 19' 09.46"	038° 21' 38.65"	Картометрический метод	5.00	–
6833	386078.59	1241762.99	052° 19' 09.42"	038° 21' 39.04"	Картометрический метод	5.00	–
6834	386074.17	1241772.85	052° 19' 09.28"	038° 21' 39.56"	Картометрический метод	5.00	–
6835	386072.84	1241779.16	052° 19' 09.24"	038° 21' 39.89"	Картометрический метод	5.00	–
6836	386074.51	1241786.59	052° 19' 09.29"	038° 21' 40.28"	Картометрический метод	5.00	–
6837	386074.71	1241792.57	052° 19' 09.30"	038° 21' 40.60"	Картометрический метод	5.00	–
6838	386073.41	1241804.08	052° 19' 09.26"	038° 21' 41.21"	Картометрический метод	5.00	–
6839	386075.65	1241812.36	052° 19' 09.33"	038° 21' 41.64"	Картометрический метод	5.00	–
6840	386084.20	1241824.42	052° 19' 09.61"	038° 21' 42.28"	Картометрический метод	5.00	–
6841	386092.42	1241837.93	052° 19' 09.88"	038° 21' 42.99"	Картометрический метод	5.00	–
6842	386099.28	1241853.63	052° 19' 10.10"	038° 21' 43.82"	Картометрический метод	5.00	–
6843	386108.68	1241876.00	052° 19' 10.40"	038° 21' 45.00"	Картометрический метод	5.00	–
6844	386114.81	1241887.89	052° 19' 10.60"	038° 21' 45.63"	Картометрический метод	5.00	–
6845	386119.16	1241891.09	052° 19' 10.74"	038° 21' 45.80"	Картометрический метод	5.00	–
6846	386126.14	1241893.70	052° 19' 10.97"	038° 21' 45.93"	Картометрический метод	5.00	–
6847	386135.52	1241901.18	052° 19' 11.27"	038° 21' 46.33"	Картометрический метод	5.00	–
6848	386140.09	1241902.64	052° 19' 11.42"	038° 21' 46.41"	Картометрический метод	5.00	–
6849	386160.31	1241903.57	052° 19' 12.08"	038° 21' 46.45"	Картометрический метод	5.00	–
6850	386171.45	1241902.32	052° 19' 12.44"	038° 21' 46.39"	Картометрический метод	5.00	–
6851	386187.05	1241898.10	052° 19' 12.94"	038° 21' 46.16"	Картометрический метод	5.00	–
6852	386194.95	1241891.82	052° 19' 13.20"	038° 21' 45.83"	Картометрический метод	5.00	–
6853	386199.85	1241884.55	052° 19' 13.35"	038° 21' 45.45"	Картометрический метод	5.00	–
6854	386202.07	1241877.46	052° 19' 13.42"	038° 21' 45.07"	Картометрический метод	5.00	–
6855	386207.37	1241870.44	052° 19' 13.60"	038° 21' 44.70"	Картометрический метод	5.00	–
6856	386212.98	1241863.96	052° 19' 13.78"	038° 21' 44.36"	Картометрический метод	5.00	–
6857	386216.12	1241861.90	052° 19' 13.88"	038° 21' 44.25"	Картометрический метод	5.00	–
6858	386219.44	1241862.04	052° 19' 13.99"	038° 21' 44.25"	Картометрический метод	5.00	–
6859	386225.13	1241863.39	052° 19' 14.17"	038° 21' 44.33"	Картометрический метод	5.00	–
6860	386228.47	1241865.99	052° 19' 14.28"	038° 21' 44.46"	Картометрический метод	5.00	–
6861	386230.11	1241871.84	052° 19' 14.33"	038° 21' 44.77"	Картометрический метод	5.00	–
6862	386234.07	1241880.15	052° 19' 14.46"	038° 21' 45.21"	Картометрический метод	5.00	–
6863	386241.35	1241891.55	052° 19' 14.70"	038° 21' 45.81"	Картометрический метод	5.00	–

6864	386241.74	1241898.23	052° 19' 14.71"	038° 21' 46.16"	Картометрический метод	5.00	–
6865	386240.00	1241905.00	052° 19' 14.65"	038° 21' 46.52"	Картометрический метод	5.00	–
6866	386233.84	1241913.06	052° 19' 14.45"	038° 21' 46.95"	Картометрический метод	5.00	–
6867	386229.73	1241917.70	052° 19' 14.32"	038° 21' 47.19"	Картометрический метод	5.00	–
6868	386226.90	1241919.29	052° 19' 14.23"	038° 21' 47.28"	Картометрический метод	5.00	–
6869	386223.79	1241918.85	052° 19' 14.13"	038° 21' 47.25"	Картометрический метод	5.00	–
6870	386219.14	1241916.70	052° 19' 13.98"	038° 21' 47.14"	Картометрический метод	5.00	–
6871	386215.87	1241914.25	052° 19' 13.87"	038° 21' 47.01"	Картометрический метод	5.00	–
6872	386213.51	1241913.89	052° 19' 13.80"	038° 21' 46.99"	Картометрический метод	5.00	–
6873	386211.38	1241915.11	052° 19' 13.73"	038° 21' 47.06"	Картометрический метод	5.00	–
6874	386206.25	1241920.88	052° 19' 13.56"	038° 21' 47.36"	Картометрический метод	5.00	–
6875	386203.25	1241929.00	052° 19' 13.47"	038° 21' 47.79"	Картометрический метод	5.00	–
6876	386202.75	1241938.58	052° 19' 13.45"	038° 21' 48.30"	Картометрический метод	5.00	–
6877	386207.61	1241953.20	052° 19' 13.61"	038° 21' 49.07"	Картометрический метод	5.00	–
6878	386210.98	1241979.28	052° 19' 13.72"	038° 21' 50.45"	Картометрический метод	5.00	–
6879	386212.46	1241990.78	052° 19' 13.77"	038° 21' 51.05"	Картометрический метод	5.00	–
6880	386213.74	1242012.62	052° 19' 13.81"	038° 21' 52.21"	Картометрический метод	5.00	–
6881	386215.02	1242019.65	052° 19' 13.85"	038° 21' 52.58"	Картометрический метод	5.00	–
6882	386219.84	1242030.79	052° 19' 14.01"	038° 21' 53.16"	Картометрический метод	5.00	–
6883	386226.16	1242047.64	052° 19' 14.21"	038° 21' 54.05"	Картометрический метод	5.00	–
6884	386228.27	1242055.38	052° 19' 14.28"	038° 21' 54.46"	Картометрический метод	5.00	–
6885	386230.20	1242074.69	052° 19' 14.35"	038° 21' 55.48"	Картометрический метод	5.00	–
6886	386230.11	1242086.92	052° 19' 14.34"	038° 21' 56.13"	Картометрический метод	5.00	–
6887	386229.66	1242093.29	052° 19' 14.33"	038° 21' 56.46"	Картометрический метод	5.00	–
6888	386227.52	1242100.29	052° 19' 14.26"	038° 21' 56.83"	Картометрический метод	5.00	–
6889	386228.71	1242104.45	052° 19' 14.30"	038° 21' 57.05"	Картометрический метод	5.00	–
6890	386234.55	1242110.77	052° 19' 14.49"	038° 21' 57.39"	Картометрический метод	5.00	–
6891	386248.17	1242129.11	052° 19' 14.93"	038° 21' 58.35"	Картометрический метод	5.00	–
6892	386267.35	1242147.19	052° 19' 15.55"	038° 21' 59.31"	Картометрический метод	5.00	–
6893	386277.24	1242150.80	052° 19' 15.87"	038° 21' 59.50"	Картометрический метод	5.00	–
6894	386288.69	1242150.60	052° 19' 16.24"	038° 21' 59.48"	Картометрический метод	5.00	–
6895	386300.43	1242145.73	052° 19' 16.62"	038° 21' 59.23"	Картометрический метод	5.00	–
6896	386318.56	1242130.05	052° 19' 17.21"	038° 21' 58.40"	Картометрический метод	5.00	–
6897	386332.47	1242122.50	052° 19' 17.66"	038° 21' 58.00"	Картометрический метод	5.00	–
6898	386348.61	1242116.73	052° 19' 18.18"	038° 21' 57.69"	Картометрический метод	5.00	–
6899	386361.50	1242116.31	052° 19' 18.60"	038° 21' 57.67"	Картометрический метод	5.00	–
6900	386372.20	1242118.27	052° 19' 18.94"	038° 21' 57.77"	Картометрический метод	5.00	–
6901	386410.02	1242136.12	052° 19' 20.17"	038° 21' 58.71"	Картометрический метод	5.00	–
6902	386414.92	1242137.46	052° 19' 20.33"	038° 21' 58.78"	Картометрический	5.00	–

					метод		
6903	386424.02	1242139.05	052° 19' 20.62"	038° 21' 58.86"	Картометрический метод	5.00	–
6904	386428.72	1242140.40	052° 19' 20.77"	038° 21' 58.93"	Картометрический метод	5.00	–
6905	386449.65	1242151.76	052° 19' 21.45"	038° 21' 59.53"	Картометрический метод	5.00	–
6906	386463.86	1242162.19	052° 19' 21.91"	038° 22' 00.08"	Картометрический метод	5.00	–
6907	386476.68	1242173.88	052° 19' 22.33"	038° 22' 00.70"	Картометрический метод	5.00	–
6908	386480.77	1242179.22	052° 19' 22.46"	038° 22' 00.98"	Картометрический метод	5.00	–
6909	386486.10	1242182.74	052° 19' 22.63"	038° 22' 01.16"	Картометрический метод	5.00	–
6910	386496.72	1242183.99	052° 19' 22.97"	038° 22' 01.23"	Картометрический метод	5.00	–
6911	386500.13	1242186.05	052° 19' 23.08"	038° 22' 01.34"	Картометрический метод	5.00	–
6912	386502.36	1242189.93	052° 19' 23.16"	038° 22' 01.54"	Картометрический метод	5.00	–
6913	386503.79	1242198.31	052° 19' 23.20"	038° 22' 01.98"	Картометрический метод	5.00	–
6914	386502.85	1242209.93	052° 19' 23.17"	038° 22' 02.60"	Картометрический метод	5.00	–
6915	386503.71	1242215.50	052° 19' 23.20"	038° 22' 02.89"	Картометрический метод	5.00	–
6916	386506.79	1242224.76	052° 19' 23.30"	038° 22' 03.38"	Картометрический метод	5.00	–
6917	386510.52	1242229.74	052° 19' 23.42"	038° 22' 03.64"	Картометрический метод	5.00	–
6918	386516.28	1242231.61	052° 19' 23.61"	038° 22' 03.74"	Картометрический метод	5.00	–
6919	386526.69	1242230.61	052° 19' 23.95"	038° 22' 03.69"	Картометрический метод	5.00	–
6920	386538.51	1242231.24	052° 19' 24.33"	038° 22' 03.72"	Картометрический метод	5.00	–
6921	386544.84	1242234.03	052° 19' 24.53"	038° 22' 03.87"	Картометрический метод	5.00	–
6922	386549.98	1242238.97	052° 19' 24.70"	038° 22' 04.13"	Картометрический метод	5.00	–
6923	386552.33	1242244.16	052° 19' 24.78"	038° 22' 04.40"	Картометрический метод	5.00	–
6924	386551.37	1242252.76	052° 19' 24.75"	038° 22' 04.86"	Картометрический метод	5.00	–
6925	386546.51	1242263.82	052° 19' 24.59"	038° 22' 05.44"	Картометрический метод	5.00	–
6926	386546.80	1242269.33	052° 19' 24.60"	038° 22' 05.73"	Картометрический метод	5.00	–
6927	386559.26	1242289.87	052° 19' 25.00"	038° 22' 06.81"	Картометрический метод	5.00	–
6928	386577.47	1242310.00	052° 19' 25.59"	038° 22' 07.88"	Картометрический метод	5.00	–
6929	386591.63	1242325.66	052° 19' 26.05"	038° 22' 08.70"	Картометрический метод	5.00	–
6930	386599.15	1242331.71	052° 19' 26.30"	038° 22' 09.02"	Картометрический метод	5.00	–
6931	386634.00	1242352.06	052° 19' 27.42"	038° 22' 10.09"	Картометрический метод	5.00	–
6932	386644.90	1242364.45	052° 19' 27.78"	038° 22' 10.74"	Картометрический метод	5.00	–
6933	386647.00	1242369.93	052° 19' 27.85"	038° 22' 11.03"	Картометрический метод	5.00	–
6934	386645.50	1242380.57	052° 19' 27.80"	038° 22' 11.60"	Картометрический метод	5.00	–
6935	386646.39	1242387.73	052° 19' 27.83"	038° 22' 11.97"	Картометрический метод	5.00	–
6936	386655.95	1242406.35	052° 19' 28.14"	038° 22' 12.96"	Картометрический метод	5.00	–
6937	386661.94	1242415.44	052° 19' 28.33"	038° 22' 13.44"	Картометрический метод	5.00	–
6938	386666.58	1242418.69	052° 19' 28.48"	038° 22' 13.61"	Картометрический метод	5.00	–
6939	386677.90	1242422.68	052° 19' 28.85"	038° 22' 13.82"	Картометрический метод	5.00	–
6940	386683.81	1242426.46	052° 19' 29.04"	038° 22' 14.02"	Картометрический метод	5.00	–

6941	386690.04	1242432.59	052° 19' 29.24"	038° 22' 14.34"	Картометрический метод	5.00	–
6942	386693.30	1242442.78	052° 19' 29.35"	038° 22' 14.88"	Картометрический метод	5.00	–
6943	386695.29	1242468.58	052° 19' 29.41"	038° 22' 16.24"	Картометрический метод	5.00	–
6944	386696.64	1242474.30	052° 19' 29.46"	038° 22' 16.54"	Картометрический метод	5.00	–
6945	386707.84	1242489.30	052° 19' 29.82"	038° 22' 17.33"	Картометрический метод	5.00	–
6946	386711.52	1242501.92	052° 19' 29.94"	038° 22' 18.00"	Картометрический метод	5.00	–
6947	386711.42	1242516.40	052° 19' 29.94"	038° 22' 18.76"	Картометрический метод	5.00	–
6948	386711.18	1242553.10	052° 19' 29.93"	038° 22' 20.70"	Картометрический метод	5.00	–
6949	386708.11	1242577.44	052° 19' 29.83"	038° 22' 21.99"	Картометрический метод	5.00	–
6950	386708.14	1242604.04	052° 19' 29.84"	038° 22' 23.39"	Картометрический метод	5.00	–
6951	386710.86	1242617.84	052° 19' 29.92"	038° 22' 24.12"	Картометрический метод	5.00	–
6952	386717.18	1242624.83	052° 19' 30.13"	038° 22' 24.49"	Картометрический метод	5.00	–
6953	386728.89	1242632.77	052° 19' 30.51"	038° 22' 24.91"	Картометрический метод	5.00	–
6954	386733.30	1242640.81	052° 19' 30.65"	038° 22' 25.33"	Картометрический метод	5.00	–
6955	386736.50	1242651.10	052° 19' 30.76"	038° 22' 25.87"	Картометрический метод	5.00	–
6956	386734.93	1242664.65	052° 19' 30.71"	038° 22' 26.59"	Картометрический метод	5.00	–
6957	386728.89	1242686.67	052° 19' 30.51"	038° 22' 27.75"	Картометрический метод	5.00	–
6958	386721.61	1242694.45	052° 19' 30.28"	038° 22' 28.16"	Картометрический метод	5.00	–
6959	386713.57	1242699.85	052° 19' 30.02"	038° 22' 28.45"	Картометрический метод	5.00	–
6960	386705.99	1242701.84	052° 19' 29.77"	038° 22' 28.55"	Картометрический метод	5.00	–
6961	386695.73	1242702.42	052° 19' 29.44"	038° 22' 28.59"	Картометрический метод	5.00	–
6962	386663.22	1242698.36	052° 19' 28.39"	038° 22' 28.37"	Картометрический метод	5.00	–
6963	386650.60	1242700.46	052° 19' 27.98"	038° 22' 28.49"	Картометрический метод	5.00	–
6964	386641.69	1242706.54	052° 19' 27.69"	038° 22' 28.81"	Картометрический метод	5.00	–
6965	386635.36	1242717.69	052° 19' 27.49"	038° 22' 29.40"	Картометрический метод	5.00	–
6966	386635.96	1242741.69	052° 19' 27.51"	038° 22' 30.66"	Картометрический метод	5.00	–
6967	386639.42	1242754.45	052° 19' 27.62"	038° 22' 31.34"	Картометрический метод	5.00	–
6968	386648.24	1242768.14	052° 19' 27.91"	038° 22' 32.06"	Картометрический метод	5.00	–
6969	386650.52	1242773.78	052° 19' 27.98"	038° 22' 32.36"	Картометрический метод	5.00	–
6970	386650.80	1242787.65	052° 19' 27.99"	038° 22' 33.09"	Картометрический метод	5.00	–
6971	386652.53	1242794.94	052° 19' 28.05"	038° 22' 33.47"	Картометрический метод	5.00	–
6972	386666.15	1242821.47	052° 19' 28.49"	038° 22' 34.87"	Картометрический метод	5.00	–
6973	386696.11	1242863.52	052° 19' 29.46"	038° 22' 37.09"	Картометрический метод	5.00	–
6974	386717.25	1242881.76	052° 19' 30.14"	038° 22' 38.05"	Картометрический метод	5.00	–
6975	386722.47	1242884.70	052° 19' 30.31"	038° 22' 38.21"	Картометрический метод	5.00	–
6976	386729.47	1242884.29	052° 19' 30.54"	038° 22' 38.19"	Картометрический метод	5.00	–
6977	386739.68	1242881.92	052° 19' 30.87"	038° 22' 38.06"	Картометрический метод	5.00	–
6978	386752.79	1242882.11	052° 19' 31.29"	038° 22' 38.07"	Картометрический метод	5.00	–
6979	386763.78	1242884.21	052° 19' 31.65"	038° 22' 38.18"	Картометрический	5.00	–

					метод		
6980	386777.88	1242887.26	052° 19' 32.11"	038° 22' 38.34"	Картометрический метод	5.00	–
6981	386786.05	1242890.32	052° 19' 32.37"	038° 22' 38.50"	Картометрический метод	5.00	–
6982	386792.85	1242894.27	052° 19' 32.59"	038° 22' 38.71"	Картометрический метод	5.00	–
6983	386802.16	1242902.55	052° 19' 32.89"	038° 22' 39.14"	Картометрический метод	5.00	–
6984	386816.62	1242909.03	052° 19' 33.36"	038° 22' 39.49"	Картометрический метод	5.00	–
6985	386832.18	1242914.49	052° 19' 33.86"	038° 22' 39.77"	Картометрический метод	5.00	–
6986	386838.99	1242918.29	052° 19' 34.08"	038° 22' 39.97"	Картометрический метод	5.00	–
6987	386854.67	1242931.24	052° 19' 34.59"	038° 22' 40.66"	Картометрический метод	5.00	–
6988	386865.28	1242942.38	052° 19' 34.94"	038° 22' 41.24"	Картометрический метод	5.00	–
6989	386873.83	1242958.61	052° 19' 35.21"	038° 22' 42.10"	Картометрический метод	5.00	–
6990	386880.58	1242978.29	052° 19' 35.43"	038° 22' 43.14"	Картометрический метод	5.00	–
6991	386881.76	1242984.02	052° 19' 35.47"	038° 22' 43.44"	Картометрический метод	5.00	–
6992	386881.17	1242996.07	052° 19' 35.45"	038° 22' 44.08"	Картометрический метод	5.00	–
6993	386881.96	1243002.90	052° 19' 35.48"	038° 22' 44.44"	Картометрический метод	5.00	–
6994	386884.66	1243011.92	052° 19' 35.57"	038° 22' 44.91"	Картометрический метод	5.00	–
6995	386884.99	1243018.27	052° 19' 35.58"	038° 22' 45.25"	Картометрический метод	5.00	–
6996	386884.55	1243031.82	052° 19' 35.56"	038° 22' 45.96"	Картометрический метод	5.00	–
6997	386880.45	1243049.58	052° 19' 35.43"	038° 22' 46.90"	Картометрический метод	5.00	–
6998	386877.78	1243058.21	052° 19' 35.35"	038° 22' 47.36"	Картометрический метод	5.00	–
6999	386873.10	1243065.34	052° 19' 35.19"	038° 22' 47.74"	Картометрический метод	5.00	–
7000	386871.38	1243070.59	052° 19' 35.14"	038° 22' 48.01"	Картометрический метод	5.00	–
7001	386869.71	1243077.24	052° 19' 35.09"	038° 22' 48.36"	Картометрический метод	5.00	–
7002	386867.70	1243081.03	052° 19' 35.02"	038° 22' 48.56"	Картометрический метод	5.00	–
7003	386862.55	1243086.05	052° 19' 34.85"	038° 22' 48.83"	Картометрический метод	5.00	–
7004	386859.16	1243090.89	052° 19' 34.74"	038° 22' 49.09"	Картометрический метод	5.00	–
7005	386855.92	1243097.65	052° 19' 34.64"	038° 22' 49.44"	Картометрический метод	5.00	–
7006	386852.94	1243105.04	052° 19' 34.54"	038° 22' 49.83"	Картометрический метод	5.00	–
7007	386849.67	1243114.12	052° 19' 34.44"	038° 22' 50.31"	Картометрический метод	5.00	–
7008	386847.58	1243123.15	052° 19' 34.37"	038° 22' 50.79"	Картометрический метод	5.00	–
7009	386847.08	1243131.14	052° 19' 34.36"	038° 22' 51.21"	Картометрический метод	5.00	–
7010	386850.21	1243143.90	052° 19' 34.46"	038° 22' 51.89"	Картометрический метод	5.00	–
7011	386851.08	1243150.39	052° 19' 34.49"	038° 22' 52.23"	Картометрический метод	5.00	–
7012	386851.98	1243161.46	052° 19' 34.52"	038° 22' 52.81"	Картометрический метод	5.00	–
7013	386853.35	1243167.23	052° 19' 34.56"	038° 22' 53.12"	Картометрический метод	5.00	–
7014	386857.88	1243175.04	052° 19' 34.71"	038° 22' 53.53"	Картометрический метод	5.00	–
7015	386859.47	1243179.67	052° 19' 34.76"	038° 22' 53.77"	Картометрический метод	5.00	–
7016	386859.02	1243184.07	052° 19' 34.74"	038° 22' 54.01"	Картометрический метод	5.00	–
7017	386857.75	1243187.93	052° 19' 34.70"	038° 22' 54.21"	Картометрический метод	5.00	–

7018	386857.52	1243190.88	052° 19' 34.70"	038° 22' 54.37"	Картометрический метод	5.00	–
7019	386858.20	1243193.42	052° 19' 34.72"	038° 22' 54.50"	Картометрический метод	5.00	–
7020	386861.83	1243197.64	052° 19' 34.84"	038° 22' 54.72"	Картометрический метод	5.00	–
7021	386862.33	1243200.55	052° 19' 34.85"	038° 22' 54.88"	Картометрический метод	5.00	–
7022	386862.20	1243205.63	052° 19' 34.85"	038° 22' 55.14"	Картометрический метод	5.00	–
7023	386861.52	1243221.70	052° 19' 34.83"	038° 22' 55.99"	Картометрический метод	5.00	–
7024	386859.97	1243229.83	052° 19' 34.78"	038° 22' 56.42"	Картометрический метод	5.00	–
7025	386855.00	1243243.16	052° 19' 34.62"	038° 22' 57.13"	Картометрический метод	5.00	–
7026	386854.48	1243247.12	052° 19' 34.60"	038° 22' 57.34"	Картометрический метод	5.00	–
7027	386854.39	1243252.44	052° 19' 34.60"	038° 22' 57.62"	Картометрический метод	5.00	–
7028	386852.48	1243258.56	052° 19' 34.54"	038° 22' 57.94"	Картометрический метод	5.00	–
7029	386847.33	1243263.33	052° 19' 34.37"	038° 22' 58.19"	Картометрический метод	5.00	–
7030	386843.45	1243270.63	052° 19' 34.24"	038° 22' 58.58"	Картометрический метод	5.00	–
7031	386839.63	1243287.21	052° 19' 34.12"	038° 22' 59.45"	Картометрический метод	5.00	–
7032	386839.25	1243291.86	052° 19' 34.11"	038° 22' 59.70"	Картометрический метод	5.00	–
7033	386839.65	1243296.80	052° 19' 34.12"	038° 22' 59.96"	Картометрический метод	5.00	–
7034	386839.29	1243300.37	052° 19' 34.11"	038° 23' 00.15"	Картометрический метод	5.00	–
7035	386836.52	1243306.86	052° 19' 34.02"	038° 23' 00.49"	Картометрический метод	5.00	–
7036	386836.00	1243310.90	052° 19' 34.01"	038° 23' 00.70"	Картометрический метод	5.00	–
7037	386837.56	1243316.31	052° 19' 34.06"	038° 23' 00.99"	Картометрический метод	5.00	–
7038	386838.00	1243320.07	052° 19' 34.07"	038° 23' 01.19"	Картометрический метод	5.00	–
7039	386836.73	1243328.82	052° 19' 34.03"	038° 23' 01.65"	Картометрический метод	5.00	–
7040	386835.33	1243337.24	052° 19' 33.98"	038° 23' 02.10"	Картометрический метод	5.00	–
7041	386832.09	1243347.49	052° 19' 33.88"	038° 23' 02.64"	Картометрический метод	5.00	–
7042	386827.24	1243359.35	052° 19' 33.72"	038° 23' 03.26"	Картометрический метод	5.00	–
7043	386823.62	1243363.68	052° 19' 33.61"	038° 23' 03.49"	Картометрический метод	5.00	–
7044	386818.87	1243367.30	052° 19' 33.45"	038° 23' 03.68"	Картометрический метод	5.00	–
7045	386815.64	1243371.18	052° 19' 33.35"	038° 23' 03.89"	Картометрический метод	5.00	–
7046	386811.48	1243377.26	052° 19' 33.21"	038° 23' 04.21"	Картометрический метод	5.00	–
7047	386806.68	1243381.13	052° 19' 33.06"	038° 23' 04.41"	Картометрический метод	5.00	–
7048	386799.01	1243385.66	052° 19' 32.81"	038° 23' 04.65"	Картометрический метод	5.00	–
7049	386791.41	1243388.28	052° 19' 32.57"	038° 23' 04.79"	Картометрический метод	5.00	–
7050	386782.82	1243390.35	052° 19' 32.29"	038° 23' 04.90"	Картометрический метод	5.00	–
7051	386774.72	1243393.17	052° 19' 32.03"	038° 23' 05.05"	Картометрический метод	5.00	–
7052	386766.99	1243397.91	052° 19' 31.78"	038° 23' 05.30"	Картометрический метод	5.00	–
7053	386749.36	1243413.55	052° 19' 31.21"	038° 23' 06.13"	Картометрический метод	5.00	–
7054	386745.01	1243419.17	052° 19' 31.07"	038° 23' 06.43"	Картометрический метод	5.00	–
7055	386741.41	1243427.61	052° 19' 30.95"	038° 23' 06.87"	Картометрический метод	5.00	–
7056	386739.65	1243434.50	052° 19' 30.89"	038° 23' 07.24"	Картометрический	5.00	–

					метод		
7057	386738.64	1243442.17	052° 19' 30.86"	038° 23' 07.64"	Картометрический метод	5.00	–
7058	386737.17	1243447.34	052° 19' 30.81"	038° 23' 07.92"	Картометрический метод	5.00	–
7059	386731.92	1243455.81	052° 19' 30.64"	038° 23' 08.36"	Картометрический метод	5.00	–
7060	386728.70	1243467.54	052° 19' 30.54"	038° 23' 08.98"	Картометрический метод	5.00	–
7061	386728.10	1243475.55	052° 19' 30.52"	038° 23' 09.41"	Картометрический метод	5.00	–
7062	386729.80	1243489.73	052° 19' 30.58"	038° 23' 10.15"	Картометрический метод	5.00	–
7063	386734.89	1243499.56	052° 19' 30.74"	038° 23' 10.67"	Картометрический метод	5.00	–
7064	386739.73	1243507.06	052° 19' 30.90"	038° 23' 11.07"	Картометрический метод	5.00	–
7065	386746.08	1243511.71	052° 19' 31.10"	038° 23' 11.31"	Картометрический метод	5.00	–
7066	386753.86	1243513.20	052° 19' 31.36"	038° 23' 11.39"	Картометрический метод	5.00	–
7067	386759.83	1243511.94	052° 19' 31.55"	038° 23' 11.33"	Картометрический метод	5.00	–
7068	386764.32	1243512.93	052° 19' 31.69"	038° 23' 11.38"	Картометрический метод	5.00	–
7069	386776.79	1243521.68	052° 19' 32.10"	038° 23' 11.84"	Картометрический метод	5.00	–
7070	386786.90	1243532.56	052° 19' 32.43"	038° 23' 12.41"	Картометрический метод	5.00	–
7071	386791.04	1243538.01	052° 19' 32.56"	038° 23' 12.70"	Картометрический метод	5.00	–
7072	386795.06	1243546.27	052° 19' 32.69"	038° 23' 13.14"	Картометрический метод	5.00	–
7073	386799.72	1243562.12	052° 19' 32.84"	038° 23' 13.97"	Картометрический метод	5.00	–
7074	386802.14	1243567.90	052° 19' 32.92"	038° 23' 14.28"	Картометрический метод	5.00	–
7075	386808.10	1243572.10	052° 19' 33.11"	038° 23' 14.50"	Картометрический метод	5.00	–
7076	386830.16	1243579.87	052° 19' 33.83"	038° 23' 14.91"	Картометрический метод	5.00	–
7077	386843.56	1243582.10	052° 19' 34.26"	038° 23' 15.02"	Картометрический метод	5.00	–
7078	386851.21	1243584.55	052° 19' 34.51"	038° 23' 15.15"	Картометрический метод	5.00	–
7079	386857.87	1243590.45	052° 19' 34.73"	038° 23' 15.46"	Картометрический метод	5.00	–
7080	386865.09	1243597.78	052° 19' 34.96"	038° 23' 15.85"	Картометрический метод	5.00	–
7081	386877.10	1243612.99	052° 19' 35.35"	038° 23' 16.65"	Картометрический метод	5.00	–
7082	386893.98	1243651.51	052° 19' 35.90"	038° 23' 18.69"	Картометрический метод	5.00	–
7083	386897.24	1243668.77	052° 19' 36.00"	038° 23' 19.60"	Картометрический метод	5.00	–
7084	386897.27	1243688.61	052° 19' 36.00"	038° 23' 20.64"	Картометрический метод	5.00	–
7085	386895.51	1243708.78	052° 19' 35.95"	038° 23' 21.71"	Картометрический метод	5.00	–
7086	386892.86	1243719.99	052° 19' 35.86"	038° 23' 22.30"	Картометрический метод	5.00	–
7087	386888.71	1243731.90	052° 19' 35.73"	038° 23' 22.93"	Картометрический метод	5.00	–
7088	386883.04	1243744.76	052° 19' 35.55"	038° 23' 23.61"	Картометрический метод	5.00	–
7089	386871.99	1243768.08	052° 19' 35.19"	038° 23' 24.84"	Картометрический метод	5.00	–
7090	386866.90	1243772.32	052° 19' 35.02"	038° 23' 25.07"	Картометрический метод	5.00	–
7091	386856.47	1243775.22	052° 19' 34.69"	038° 23' 25.22"	Картометрический метод	5.00	–
7092	386848.76	1243775.51	052° 19' 34.44"	038° 23' 25.24"	Картометрический метод	5.00	–
7093	386834.77	1243771.72	052° 19' 33.99"	038° 23' 25.04"	Картометрический метод	5.00	–
7094	386824.85	1243766.34	052° 19' 33.66"	038° 23' 24.75"	Картометрический метод	5.00	–

7095	386805.00	1243739.87	052° 19' 33.02"	038° 23' 23.36"	Картометрический метод	5.00	–
7096	386800.00	1243734.58	052° 19' 32.86"	038° 23' 23.08"	Картометрический метод	5.00	–
7097	386779.88	1243722.26	052° 19' 32.21"	038° 23' 22.43"	Картометрический метод	5.00	–
7098	386774.85	1243722.13	052° 19' 32.04"	038° 23' 22.42"	Картометрический метод	5.00	–
7099	386769.89	1243723.96	052° 19' 31.88"	038° 23' 22.52"	Картометрический метод	5.00	–
7100	386764.84	1243725.55	052° 19' 31.72"	038° 23' 22.60"	Картометрический метод	5.00	–
7101	386760.20	1243725.53	052° 19' 31.57"	038° 23' 22.60"	Картометрический метод	5.00	–
7102	386707.93	1243722.25	052° 19' 29.88"	038° 23' 22.43"	Картометрический метод	5.00	–
7103	386681.72	1243723.60	052° 19' 29.03"	038° 23' 22.51"	Картометрический метод	5.00	–
7104	386675.99	1243724.78	052° 19' 28.85"	038° 23' 22.57"	Картометрический метод	5.00	–
7105	386662.93	1243730.71	052° 19' 28.42"	038° 23' 22.88"	Картометрический метод	5.00	–
7106	386645.89	1243742.35	052° 19' 27.87"	038° 23' 23.50"	Картометрический метод	5.00	–
7107	386623.99	1243761.90	052° 19' 27.17"	038° 23' 24.53"	Картометрический метод	5.00	–
7108	386615.61	1243770.09	052° 19' 26.89"	038° 23' 24.97"	Картометрический метод	5.00	–
7109	386611.27	1243775.68	052° 19' 26.75"	038° 23' 25.26"	Картометрический метод	5.00	–
7110	386609.17	1243782.28	052° 19' 26.69"	038° 23' 25.61"	Картометрический метод	5.00	–
7111	386609.74	1243788.44	052° 19' 26.71"	038° 23' 25.94"	Картометрический метод	5.00	–
7112	386610.38	1243792.66	052° 19' 26.73"	038° 23' 26.16"	Картометрический метод	5.00	–
7113	386609.64	1243797.01	052° 19' 26.70"	038° 23' 26.39"	Картометрический метод	5.00	–
7114	386606.23	1243800.44	052° 19' 26.59"	038° 23' 26.57"	Картометрический метод	5.00	–
7115	386605.00	1243804.89	052° 19' 26.55"	038° 23' 26.80"	Картометрический метод	5.00	–
7116	386604.62	1243813.85	052° 19' 26.54"	038° 23' 27.28"	Картометрический метод	5.00	–
7117	386605.67	1243819.69	052° 19' 26.58"	038° 23' 27.59"	Картометрический метод	5.00	–
7118	386609.68	1243826.92	052° 19' 26.71"	038° 23' 27.97"	Картометрический метод	5.00	–
7119	386615.69	1243829.39	052° 19' 26.90"	038° 23' 28.10"	Картометрический метод	5.00	–
7120	386621.72	1243828.58	052° 19' 27.09"	038° 23' 28.05"	Картометрический метод	5.00	–
7121	386627.37	1243824.30	052° 19' 27.28"	038° 23' 27.83"	Картометрический метод	5.00	–
7122	386630.95	1243816.03	052° 19' 27.39"	038° 23' 27.39"	Картометрический метод	5.00	–
7123	386631.41	1243810.02	052° 19' 27.41"	038° 23' 27.07"	Картометрический метод	5.00	–
7124	386633.28	1243806.80	052° 19' 27.47"	038° 23' 26.90"	Картометрический метод	5.00	–
7125	386654.36	1243798.69	052° 19' 28.15"	038° 23' 26.47"	Картометрический метод	5.00	–
7126	386661.18	1243794.77	052° 19' 28.37"	038° 23' 26.27"	Картометрический метод	5.00	–
7127	386669.92	1243786.60	052° 19' 28.65"	038° 23' 25.83"	Картометрический метод	5.00	–
7128	386679.45	1243783.42	052° 19' 28.96"	038° 23' 25.67"	Картометрический метод	5.00	–
7129	386690.79	1243781.94	052° 19' 29.33"	038° 23' 25.59"	Картометрический метод	5.00	–
7130	386698.32	1243782.47	052° 19' 29.57"	038° 23' 25.61"	Картометрический метод	5.00	–
7131	386711.42	1243789.59	052° 19' 30.00"	038° 23' 25.99"	Картометрический метод	5.00	–
7132	386721.68	1243802.52	052° 19' 30.33"	038° 23' 26.67"	Картометрический метод	5.00	–
7133	386723.02	1243807.78	052° 19' 30.37"	038° 23' 26.95"	Картометрический	5.00	–

					метод		
7134	386722.07	1243828.02	052° 19' 30.34"	038° 23' 28.02"	Картометрический метод	5.00	–
7135	386722.87	1243834.19	052° 19' 30.37"	038° 23' 28.34"	Картометрический метод	5.00	–
7136	386725.84	1243838.65	052° 19' 30.46"	038° 23' 28.58"	Картометрический метод	5.00	–
7137	386739.59	1243850.84	052° 19' 30.91"	038° 23' 29.22"	Картометрический метод	5.00	–
7138	386743.58	1243855.00	052° 19' 31.04"	038° 23' 29.44"	Картометрический метод	5.00	–
7139	386745.28	1243860.27	052° 19' 31.09"	038° 23' 29.72"	Картометрический метод	5.00	–
7140	386742.70	1243867.32	052° 19' 31.01"	038° 23' 30.09"	Картометрический метод	5.00	–
7141	386733.12	1243880.19	052° 19' 30.70"	038° 23' 30.77"	Картометрический метод	5.00	–
7142	386713.68	1243889.46	052° 19' 30.07"	038° 23' 31.26"	Картометрический метод	5.00	–
7143	386708.56	1243894.82	052° 19' 29.91"	038° 23' 31.55"	Картометрический метод	5.00	–
7144	386694.65	1243921.33	052° 19' 29.46"	038° 23' 32.95"	Картометрический метод	5.00	–
7145	386690.30	1243927.42	052° 19' 29.32"	038° 23' 33.27"	Картометрический метод	5.00	–
7146	386675.17	1243947.05	052° 19' 28.83"	038° 23' 34.31"	Картометрический метод	5.00	–
7147	386671.88	1243953.24	052° 19' 28.72"	038° 23' 34.63"	Картометрический метод	5.00	–
7148	386671.19	1243960.00	052° 19' 28.70"	038° 23' 34.99"	Картометрический метод	5.00	–
7149	386673.19	1243970.21	052° 19' 28.77"	038° 23' 35.53"	Картометрический метод	5.00	–
7150	386672.76	1243975.90	052° 19' 28.75"	038° 23' 35.83"	Картометрический метод	5.00	–
7151	386670.24	1243983.29	052° 19' 28.67"	038° 23' 36.22"	Картометрический метод	5.00	–
7152	386665.97	1243992.84	052° 19' 28.53"	038° 23' 36.72"	Картометрический метод	5.00	–
7153	386660.78	1244000.84	052° 19' 28.37"	038° 23' 37.15"	Картометрический метод	5.00	–
7154	386653.67	1244009.04	052° 19' 28.14"	038° 23' 37.58"	Картометрический метод	5.00	–
7155	386650.64	1244013.97	052° 19' 28.04"	038° 23' 37.84"	Картометрический метод	5.00	–
7156	386647.33	1244022.37	052° 19' 27.93"	038° 23' 38.28"	Картометрический метод	5.00	–
7157	386641.57	1244027.56	052° 19' 27.75"	038° 23' 38.56"	Картометрический метод	5.00	–
7158	386621.77	1244031.45	052° 19' 27.10"	038° 23' 38.77"	Картометрический метод	5.00	–
7159	386598.37	1244033.07	052° 19' 26.35"	038° 23' 38.85"	Картометрический метод	5.00	–
7160	386587.68	1244035.25	052° 19' 26.00"	038° 23' 38.97"	Картометрический метод	5.00	–
7161	386572.02	1244042.10	052° 19' 25.50"	038° 23' 39.33"	Картометрический метод	5.00	–
7162	386557.65	1244052.00	052° 19' 25.03"	038° 23' 39.85"	Картометрический метод	5.00	–
7163	386549.08	1244054.42	052° 19' 24.75"	038° 23' 39.98"	Картометрический метод	5.00	–
7164	386525.70	1244056.82	052° 19' 24.00"	038° 23' 40.11"	Картометрический метод	5.00	–
7165	386513.60	1244054.97	052° 19' 23.61"	038° 23' 40.01"	Картометрический метод	5.00	–
7166	386506.28	1244051.52	052° 19' 23.37"	038° 23' 39.83"	Картометрический метод	5.00	–
7167	386497.55	1244043.99	052° 19' 23.09"	038° 23' 39.44"	Картометрический метод	5.00	–
7168	386492.66	1244041.17	052° 19' 22.93"	038° 23' 39.29"	Картометрический метод	5.00	–
7169	386484.16	1244040.31	052° 19' 22.65"	038° 23' 39.24"	Картометрический метод	5.00	–
7170	386478.50	1244042.54	052° 19' 22.47"	038° 23' 39.36"	Картометрический метод	5.00	–
7171	386470.95	1244049.90	052° 19' 22.23"	038° 23' 39.75"	Картометрический метод	5.00	–

7172	386463.69	1244061.65	052° 19' 21.99"	038° 23' 40.37"	Картометрический метод	5.00	–
7173	386458.73	1244070.94	052° 19' 21.83"	038° 23' 40.86"	Картометрический метод	5.00	–
7174	386452.51	1244079.21	052° 19' 21.63"	038° 23' 41.30"	Картометрический метод	5.00	–
7175	386447.58	1244079.52	052° 19' 21.47"	038° 23' 41.32"	Картометрический метод	5.00	–
7176	386441.53	1244075.94	052° 19' 21.28"	038° 23' 41.13"	Картометрический метод	5.00	–
7177	386426.28	1244063.70	052° 19' 20.78"	038° 23' 40.48"	Картометрический метод	5.00	–
7178	386416.73	1244060.38	052° 19' 20.47"	038° 23' 40.31"	Картометрический метод	5.00	–
7179	386405.63	1244059.01	052° 19' 20.11"	038° 23' 40.23"	Картометрический метод	5.00	–
7180	386401.69	1244059.11	052° 19' 19.99"	038° 23' 40.24"	Картометрический метод	5.00	–
7181	386388.06	1244063.09	052° 19' 19.54"	038° 23' 40.45"	Картометрический метод	5.00	–
7182	386379.48	1244069.61	052° 19' 19.27"	038° 23' 40.80"	Картометрический метод	5.00	–
7183	386375.15	1244076.69	052° 19' 19.13"	038° 23' 41.17"	Картометрический метод	5.00	–
7184	386370.83	1244087.12	052° 19' 18.99"	038° 23' 41.72"	Картометрический метод	5.00	–
7185	386366.78	1244094.16	052° 19' 18.86"	038° 23' 42.09"	Картометрический метод	5.00	–
7186	386348.69	1244115.07	052° 19' 18.27"	038° 23' 43.20"	Картометрический метод	5.00	–
7187	386337.35	1244124.57	052° 19' 17.91"	038° 23' 43.70"	Картометрический метод	5.00	–
7188	386325.00	1244131.24	052° 19' 17.51"	038° 23' 44.05"	Картометрический метод	5.00	–
7189	386315.72	1244136.35	052° 19' 17.21"	038° 23' 44.32"	Картометрический метод	5.00	–
7190	386307.30	1244136.30	052° 19' 16.94"	038° 23' 44.32"	Картометрический метод	5.00	–
7191	386298.90	1244133.01	052° 19' 16.66"	038° 23' 44.15"	Картометрический метод	5.00	–
7192	386294.35	1244129.91	052° 19' 16.52"	038° 23' 43.99"	Картометрический метод	5.00	–
7193	386291.73	1244124.43	052° 19' 16.43"	038° 23' 43.70"	Картометрический метод	5.00	–
7194	386289.06	1244123.53	052° 19' 16.34"	038° 23' 43.65"	Картометрический метод	5.00	–
7195	386286.51	1244125.61	052° 19' 16.26"	038° 23' 43.76"	Картометрический метод	5.00	–
7196	386285.59	1244130.81	052° 19' 16.23"	038° 23' 44.03"	Картометрический метод	5.00	–
7197	386284.15	1244133.26	052° 19' 16.19"	038° 23' 44.16"	Картометрический метод	5.00	–
7198	386278.55	1244135.29	052° 19' 16.00"	038° 23' 44.27"	Картометрический метод	5.00	–
7199	386264.04	1244139.58	052° 19' 15.54"	038° 23' 44.50"	Картометрический метод	5.00	–
7200	386258.33	1244143.05	052° 19' 15.35"	038° 23' 44.68"	Картометрический метод	5.00	–
7201	386253.41	1244149.60	052° 19' 15.19"	038° 23' 45.03"	Картометрический метод	5.00	–
7202	386253.42	1244153.27	052° 19' 15.19"	038° 23' 45.22"	Картометрический метод	5.00	–
7203	386258.61	1244166.88	052° 19' 15.36"	038° 23' 45.94"	Картометрический метод	5.00	–
7204	386268.06	1244190.35	052° 19' 15.67"	038° 23' 47.18"	Картометрический метод	5.00	–
7205	386271.70	1244195.05	052° 19' 15.79"	038° 23' 47.43"	Картометрический метод	5.00	–
7206	386278.29	1244199.20	052° 19' 16.00"	038° 23' 47.64"	Картометрический метод	5.00	–
7207	386280.06	1244202.45	052° 19' 16.06"	038° 23' 47.82"	Картометрический метод	5.00	–
7208	386280.32	1244208.73	052° 19' 16.07"	038° 23' 48.15"	Картометрический метод	5.00	–
7209	386282.00	1244214.57	052° 19' 16.12"	038° 23' 48.46"	Картометрический метод	5.00	–
7210	386287.31	1244222.36	052° 19' 16.29"	038° 23' 48.87"	Картометрический	5.00	–

					метод		
7211	386289.29	1244232.75	052° 19' 16.36"	038° 23' 49.42"	Картометрический метод	5.00	–
7212	386288.05	1244239.70	052° 19' 16.32"	038° 23' 49.78"	Картометрический метод	5.00	–
7213	386284.22	1244244.78	052° 19' 16.19"	038° 23' 50.05"	Картометрический метод	5.00	–
7214	386282.91	1244249.60	052° 19' 16.15"	038° 23' 50.31"	Картометрический метод	5.00	–
7215	386282.56	1244260.93	052° 19' 16.14"	038° 23' 50.90"	Картометрический метод	5.00	–
7216	386278.84	1244268.96	052° 19' 16.02"	038° 23' 51.33"	Картометрический метод	5.00	–
7217	386265.22	1244280.83	052° 19' 15.58"	038° 23' 51.96"	Картометрический метод	5.00	–
7218	386256.98	1244284.69	052° 19' 15.31"	038° 23' 52.16"	Картометрический метод	5.00	–
7219	386245.51	1244288.44	052° 19' 14.94"	038° 23' 52.36"	Картометрический метод	5.00	–
7220	386239.01	1244288.08	052° 19' 14.73"	038° 23' 52.34"	Картометрический метод	5.00	–
7221	386220.02	1244277.77	052° 19' 14.12"	038° 23' 51.80"	Картометрический метод	5.00	–
7222	386211.47	1244272.78	052° 19' 13.84"	038° 23' 51.53"	Картометрический метод	5.00	–
7223	386204.36	1244269.82	052° 19' 13.61"	038° 23' 51.38"	Картометрический метод	5.00	–
7224	386194.99	1244269.85	052° 19' 13.31"	038° 23' 51.38"	Картометрический метод	5.00	–
7225	386184.88	1244273.05	052° 19' 12.98"	038° 23' 51.55"	Картометрический метод	5.00	–
7226	386176.51	1244278.25	052° 19' 12.71"	038° 23' 51.82"	Картометрический метод	5.00	–
7227	386169.89	1244284.74	052° 19' 12.50"	038° 23' 52.17"	Картометрический метод	5.00	–
7228	386167.12	1244293.08	052° 19' 12.41"	038° 23' 52.61"	Картометрический метод	5.00	–
7229	386167.60	1244305.94	052° 19' 12.42"	038° 23' 53.29"	Картометрический метод	5.00	–
7230	386170.48	1244317.72	052° 19' 12.52"	038° 23' 53.91"	Картометрический метод	5.00	–
7231	386177.88	1244333.93	052° 19' 12.76"	038° 23' 54.76"	Картометрический метод	5.00	–
7232	386178.81	1244342.50	052° 19' 12.79"	038° 23' 55.22"	Картометрический метод	5.00	–
7233	386178.02	1244353.02	052° 19' 12.76"	038° 23' 55.77"	Картометрический метод	5.00	–
7234	386173.71	1244366.61	052° 19' 12.62"	038° 23' 56.49"	Картометрический метод	5.00	–
7235	386165.50	1244377.16	052° 19' 12.36"	038° 23' 57.05"	Картометрический метод	5.00	–
7236	386160.62	1244382.42	052° 19' 12.20"	038° 23' 57.33"	Картометрический метод	5.00	–
7237	386156.92	1244384.19	052° 19' 12.08"	038° 23' 57.42"	Картометрический метод	5.00	–
7238	386151.07	1244383.96	052° 19' 11.89"	038° 23' 57.41"	Картометрический метод	5.00	–
7239	386144.03	1244382.74	052° 19' 11.66"	038° 23' 57.34"	Картометрический метод	5.00	–
7240	386131.27	1244378.23	052° 19' 11.25"	038° 23' 57.11"	Картометрический метод	5.00	–
7241	386126.42	1244373.67	052° 19' 11.09"	038° 23' 56.87"	Картометрический метод	5.00	–
7242	386118.07	1244359.39	052° 19' 10.82"	038° 23' 56.11"	Картометрический метод	5.00	–
7243	386112.34	1244355.27	052° 19' 10.64"	038° 23' 55.90"	Картометрический метод	5.00	–
7244	386105.72	1244354.53	052° 19' 10.42"	038° 23' 55.86"	Картометрический метод	5.00	–
7245	386095.94	1244356.87	052° 19' 10.11"	038° 23' 55.98"	Картометрический метод	5.00	–
7246	386087.02	1244362.94	052° 19' 09.82"	038° 23' 56.30"	Картометрический метод	5.00	–
7247	386069.94	1244381.97	052° 19' 09.27"	038° 23' 57.31"	Картометрический метод	5.00	–
7248	386064.24	1244390.65	052° 19' 09.08"	038° 23' 57.77"	Картометрический метод	5.00	–

7249	386061.76	1244398.63	052° 19' 09.00"	038° 23' 58.19"	Картометрический метод	5.00	–
7250	386058.46	1244403.42	052° 19' 08.89"	038° 23' 58.44"	Картометрический метод	5.00	–
7251	386049.99	1244408.28	052° 19' 08.62"	038° 23' 58.70"	Картометрический метод	5.00	–
7252	386044.30	1244408.81	052° 19' 08.44"	038° 23' 58.73"	Картометрический метод	5.00	–
7253	386032.06	1244405.52	052° 19' 08.04"	038° 23' 58.55"	Картометрический метод	5.00	–
7254	386026.03	1244401.79	052° 19' 07.85"	038° 23' 58.36"	Картометрический метод	5.00	–
7255	386021.11	1244395.36	052° 19' 07.69"	038° 23' 58.02"	Картометрический метод	5.00	–
7256	386018.78	1244384.82	052° 19' 07.61"	038° 23' 57.46"	Картометрический метод	5.00	–
7257	386018.68	1244376.02	052° 19' 07.61"	038° 23' 57.00"	Картометрический метод	5.00	–
7258	386026.08	1244342.41	052° 19' 07.84"	038° 23' 55.22"	Картометрический метод	5.00	–
7259	386025.48	1244333.47	052° 19' 07.83"	038° 23' 54.75"	Картометрический метод	5.00	–
7260	386019.61	1244317.96	052° 19' 07.63"	038° 23' 53.93"	Картометрический метод	5.00	–
7261	386009.79	1244303.48	052° 19' 07.32"	038° 23' 53.17"	Картометрический метод	5.00	–
7262	385999.92	1244292.23	052° 19' 07.00"	038° 23' 52.57"	Картометрический метод	5.00	–
7263	385994.11	1244286.45	052° 19' 06.81"	038° 23' 52.27"	Картометрический метод	5.00	–
7264	385989.18	1244283.32	052° 19' 06.65"	038° 23' 52.10"	Картометрический метод	5.00	–
7265	385984.98	1244282.80	052° 19' 06.51"	038° 23' 52.08"	Картометрический метод	5.00	–
7266	385974.38	1244284.88	052° 19' 06.17"	038° 23' 52.19"	Картометрический метод	5.00	–
7267	385968.52	1244285.14	052° 19' 05.98"	038° 23' 52.20"	Картометрический метод	5.00	–
7268	385963.15	1244283.74	052° 19' 05.81"	038° 23' 52.13"	Картометрический метод	5.00	–
7269	385955.04	1244278.95	052° 19' 05.54"	038° 23' 51.88"	Картометрический метод	5.00	–
7270	385950.05	1244277.22	052° 19' 05.38"	038° 23' 51.78"	Картометрический метод	5.00	–
7271	385939.53	1244276.40	052° 19' 05.04"	038° 23' 51.74"	Картометрический метод	5.00	–
7272	385932.49	1244274.88	052° 19' 04.81"	038° 23' 51.66"	Картометрический метод	5.00	–
7273	385926.39	1244271.23	052° 19' 04.62"	038° 23' 51.47"	Картометрический метод	5.00	–
7274	385922.42	1244253.86	052° 19' 04.49"	038° 23' 50.55"	Картометрический метод	5.00	–
7275	385923.32	1244240.58	052° 19' 04.52"	038° 23' 49.85"	Картометрический метод	5.00	–
7276	385925.03	1244223.67	052° 19' 04.57"	038° 23' 48.96"	Картометрический метод	5.00	–
7277	385922.30	1244213.46	052° 19' 04.48"	038° 23' 48.42"	Картометрический метод	5.00	–
7278	385917.42	1244207.22	052° 19' 04.32"	038° 23' 48.09"	Картометрический метод	5.00	–
7279	385904.71	1244201.66	052° 19' 03.91"	038° 23' 47.80"	Картометрический метод	5.00	–
7280	385893.82	1244199.05	052° 19' 03.56"	038° 23' 47.66"	Картометрический метод	5.00	–
7281	385882.58	1244198.25	052° 19' 03.20"	038° 23' 47.62"	Картометрический метод	5.00	–
7282	385872.60	1244201.89	052° 19' 02.87"	038° 23' 47.81"	Картометрический метод	5.00	–
7283	385837.17	1244225.38	052° 19' 01.73"	038° 23' 49.05"	Картометрический метод	5.00	–
7284	385829.37	1244232.00	052° 19' 01.48"	038° 23' 49.41"	Картометрический метод	5.00	–
7285	385818.00	1244245.03	052° 19' 01.11"	038° 23' 50.09"	Картометрический метод	5.00	–
7286	385808.45	1244258.51	052° 19' 00.80"	038° 23' 50.81"	Картометрический метод	5.00	–
7287	385803.00	1244271.66	052° 19' 00.62"	038° 23' 51.50"	Картометрический	5.00	–

					метод		
7288	385799.75	1244277.47	052° 19' 00.52"	038° 23' 51.81"	Картометрический метод	5.00	–
7289	385792.92	1244286.69	052° 19' 00.30"	038° 23' 52.29"	Картометрический метод	5.00	–
7290	385789.75	1244292.59	052° 19' 00.20"	038° 23' 52.61"	Картометрический метод	5.00	–
7291	385786.91	1244303.34	052° 19' 00.11"	038° 23' 53.17"	Картометрический метод	5.00	–
7292	385783.41	1244311.92	052° 18' 59.99"	038° 23' 53.63"	Картометрический метод	5.00	–
7293	385772.27	1244332.85	052° 18' 59.63"	038° 23' 54.73"	Картометрический метод	5.00	–
7294	385766.94	1244347.72	052° 18' 59.46"	038° 23' 55.52"	Картометрический метод	5.00	–
7295	385766.78	1244354.53	052° 18' 59.46"	038° 23' 55.88"	Картометрический метод	5.00	–
7296	385768.87	1244365.31	052° 18' 59.52"	038° 23' 56.45"	Картометрический метод	5.00	–
7297	385780.22	1244397.99	052° 18' 59.89"	038° 23' 58.17"	Картометрический метод	5.00	–
7298	385786.69	1244423.30	052° 19' 00.10"	038° 23' 59.51"	Картометрический метод	5.00	–
7299	385783.85	1244454.51	052° 19' 00.01"	038° 24' 01.15"	Картометрический метод	5.00	–
7300	385776.02	1244494.34	052° 18' 59.76"	038° 24' 03.26"	Картометрический метод	5.00	–
7301	385772.64	1244510.77	052° 18' 59.65"	038° 24' 04.13"	Картометрический метод	5.00	–
7302	385769.24	1244519.13	052° 18' 59.54"	038° 24' 04.57"	Картометрический метод	5.00	–
7303	385757.48	1244532.24	052° 18' 59.16"	038° 24' 05.26"	Картометрический метод	5.00	–
7304	385753.41	1244542.51	052° 18' 59.03"	038° 24' 05.80"	Картометрический метод	5.00	–
7305	385748.51	1244557.62	052° 18' 58.87"	038° 24' 06.60"	Картометрический метод	5.00	–
7306	385745.15	1244573.55	052° 18' 58.76"	038° 24' 07.44"	Картометрический метод	5.00	–
7307	385744.47	1244583.09	052° 18' 58.74"	038° 24' 07.94"	Картометрический метод	5.00	–
7308	385741.41	1244603.74	052° 18' 58.64"	038° 24' 09.04"	Картометрический метод	5.00	–
7309	385737.32	1244612.03	052° 18' 58.51"	038° 24' 09.47"	Картометрический метод	5.00	–
7310	385729.49	1244617.36	052° 18' 58.26"	038° 24' 09.75"	Картометрический метод	5.00	–
7311	385725.29	1244617.81	052° 18' 58.12"	038° 24' 09.78"	Картометрический метод	5.00	–
7312	385720.86	1244614.07	052° 18' 57.98"	038° 24' 09.58"	Картометрический метод	5.00	–
7313	385720.75	1244605.22	052° 18' 57.98"	038° 24' 09.11"	Картометрический метод	5.00	–
7314	385718.37	1244602.61	052° 18' 57.90"	038° 24' 08.98"	Картометрический метод	5.00	–
7315	385707.81	1244602.04	052° 18' 57.56"	038° 24' 08.95"	Картометрический метод	5.00	–
7316	385702.71	1244604.65	052° 18' 57.39"	038° 24' 09.09"	Картометрический метод	5.00	–
7317	385696.58	1244613.73	052° 18' 57.19"	038° 24' 09.56"	Картометрический метод	5.00	–
7318	385683.98	1244623.83	052° 18' 56.79"	038° 24' 10.10"	Картометрический метод	5.00	–
7319	385676.60	1244628.71	052° 18' 56.55"	038° 24' 10.36"	Картометрический метод	5.00	–
7320	385664.92	1244634.95	052° 18' 56.17"	038° 24' 10.69"	Картометрический метод	5.00	–
7321	385653.00	1244637.22	052° 18' 55.79"	038° 24' 10.81"	Картометрический метод	5.00	–
7322	385636.61	1244641.17	052° 18' 55.26"	038° 24' 11.02"	Картометрический метод	5.00	–
7323	385629.33	1244641.37	052° 18' 55.02"	038° 24' 11.03"	Картометрический метод	5.00	–
7324	385621.11	1244639.03	052° 18' 54.75"	038° 24' 10.91"	Картометрический метод	5.00	–
7325	385611.58	1244640.17	052° 18' 54.45"	038° 24' 10.97"	Картометрический метод	5.00	–

7326	385585.42	1244652.44	052° 18' 53.60"	038° 24' 11.62"	Картометрический метод	5.00	–
7327	385564.82	1244652.54	052° 18' 52.93"	038° 24' 11.62"	Картометрический метод	5.00	–
7328	385548.93	1244657.76	052° 18' 52.42"	038° 24' 11.90"	Картометрический метод	5.00	–
7329	385540.69	1244665.07	052° 18' 52.15"	038° 24' 12.28"	Картометрический метод	5.00	–
7330	385535.12	1244675.97	052° 18' 51.97"	038° 24' 12.86"	Картометрический метод	5.00	–
7331	385532.02	1244685.90	052° 18' 51.87"	038° 24' 13.38"	Картометрический метод	5.00	–
7332	385532.20	1244699.91	052° 18' 51.88"	038° 24' 14.12"	Картометрический метод	5.00	–
7333	385531.34	1244711.62	052° 18' 51.85"	038° 24' 14.74"	Картометрический метод	5.00	–
7334	385530.16	1244718.23	052° 18' 51.81"	038° 24' 15.09"	Картометрический метод	5.00	–
7335	385524.10	1244730.62	052° 18' 51.62"	038° 24' 15.75"	Картометрический метод	5.00	–
7336	385516.78	1244743.31	052° 18' 51.38"	038° 24' 16.42"	Картометрический метод	5.00	–
7337	385512.29	1244750.01	052° 18' 51.24"	038° 24' 16.77"	Картометрический метод	5.00	–
7338	385500.11	1244758.04	052° 18' 50.84"	038° 24' 17.19"	Картометрический метод	5.00	–
7339	385493.51	1244769.18	052° 18' 50.63"	038° 24' 17.78"	Картометрический метод	5.00	–
7340	385490.26	1244793.49	052° 18' 50.53"	038° 24' 19.07"	Картометрический метод	5.00	–
7341	385498.00	1244818.37	052° 18' 50.78"	038° 24' 20.38"	Картометрический метод	5.00	–
7342	385499.52	1244829.87	052° 18' 50.83"	038° 24' 20.99"	Картометрический метод	5.00	–
7343	385498.77	1244840.81	052° 18' 50.80"	038° 24' 21.56"	Картометрический метод	5.00	–
7344	385499.12	1244851.03	052° 18' 50.81"	038° 24' 22.10"	Картометрический метод	5.00	–
7345	385501.52	1244858.61	052° 18' 50.89"	038° 24' 22.50"	Картометрический метод	5.00	–
7346	385506.15	1244866.92	052° 18' 51.04"	038° 24' 22.94"	Картометрический метод	5.00	–
7347	385514.66	1244877.47	052° 18' 51.32"	038° 24' 23.50"	Картометрический метод	5.00	–
7348	385523.17	1244885.64	052° 18' 51.59"	038° 24' 23.93"	Картометрический метод	5.00	–
7349	385531.23	1244895.74	052° 18' 51.85"	038° 24' 24.46"	Картометрический метод	5.00	–
7350	385538.56	1244904.41	052° 18' 52.09"	038° 24' 24.92"	Картометрический метод	5.00	–
7351	385538.99	1244911.02	052° 18' 52.11"	038° 24' 25.27"	Картометрический метод	5.00	–
7352	385535.62	1244921.89	052° 18' 52.00"	038° 24' 25.84"	Картометрический метод	5.00	–
7353	385535.00	1244930.08	052° 18' 51.98"	038° 24' 26.27"	Картометрический метод	5.00	–
7354	385537.72	1244937.55	052° 18' 52.07"	038° 24' 26.67"	Картометрический метод	5.00	–
7355	385537.44	1244942.90	052° 18' 52.06"	038° 24' 26.95"	Картометрический метод	5.00	–
7356	385533.14	1244950.49	052° 18' 51.92"	038° 24' 27.35"	Картометрический метод	5.00	–
7357	385525.46	1244957.09	052° 18' 51.67"	038° 24' 27.70"	Картометрический метод	5.00	–
7358	385516.70	1244963.63	052° 18' 51.39"	038° 24' 28.05"	Картометрический метод	5.00	–
7359	385510.15	1244968.26	052° 18' 51.18"	038° 24' 28.29"	Картометрический метод	5.00	–
7360	385502.25	1244971.92	052° 18' 50.92"	038° 24' 28.49"	Картометрический метод	5.00	–
7361	385495.50	1244973.16	052° 18' 50.70"	038° 24' 28.55"	Картометрический метод	5.00	–
7362	385488.22	1244976.41	052° 18' 50.47"	038° 24' 28.72"	Картометрический метод	5.00	–
7363	385485.97	1244981.88	052° 18' 50.39"	038° 24' 29.01"	Картометрический метод	5.00	–
7364	385487.42	1244986.12	052° 18' 50.44"	038° 24' 29.24"	Картометрический	5.00	–

					метод		
7365	385492.67	1244990.48	052° 18' 50.61"	038° 24' 29.47"	Картометрический метод	5.00	–
7366	385496.64	1244998.38	052° 18' 50.74"	038° 24' 29.88"	Картометрический метод	5.00	–
7367	385498.00	1245007.30	052° 18' 50.78"	038° 24' 30.35"	Картометрический метод	5.00	–
7368	385500.02	1245025.98	052° 18' 50.85"	038° 24' 31.34"	Картометрический метод	5.00	–
7369	385501.24	1245041.60	052° 18' 50.89"	038° 24' 32.16"	Картометрический метод	5.00	–
7370	385504.47	1245053.42	052° 18' 50.99"	038° 24' 32.79"	Картометрический метод	5.00	–
7371	385509.78	1245062.57	052° 18' 51.17"	038° 24' 33.27"	Картометрический метод	5.00	–
7372	385513.64	1245073.46	052° 18' 51.29"	038° 24' 33.84"	Картометрический метод	5.00	–
7373	385515.23	1245082.65	052° 18' 51.34"	038° 24' 34.33"	Картометрический метод	5.00	–
7374	385514.66	1245107.39	052° 18' 51.33"	038° 24' 35.64"	Картометрический метод	5.00	–
7375	385517.04	1245122.15	052° 18' 51.40"	038° 24' 36.41"	Картометрический метод	5.00	–
7376	385523.28	1245133.72	052° 18' 51.61"	038° 24' 37.03"	Картометрический метод	5.00	–
7377	385526.83	1245139.41	052° 18' 51.72"	038° 24' 37.33"	Картометрический метод	5.00	–
7378	385531.00	1245146.09	052° 18' 51.86"	038° 24' 37.68"	Картометрический метод	5.00	–
7379	385536.04	1245148.79	052° 18' 52.02"	038° 24' 37.82"	Картометрический метод	5.00	–
7380	385546.39	1245149.32	052° 18' 52.35"	038° 24' 37.85"	Картометрический метод	5.00	–
7381	385563.71	1245150.90	052° 18' 52.91"	038° 24' 37.93"	Картометрический метод	5.00	–
7382	385576.24	1245155.65	052° 18' 53.32"	038° 24' 38.18"	Картометрический метод	5.00	–
7383	385586.77	1245163.18	052° 18' 53.66"	038° 24' 38.58"	Картометрический метод	5.00	–
7384	385595.63	1245175.37	052° 18' 53.95"	038° 24' 39.22"	Картометрический метод	5.00	–
7385	385602.27	1245189.22	052° 18' 54.16"	038° 24' 39.95"	Картометрический метод	5.00	–
7386	385609.58	1245209.78	052° 18' 54.40"	038° 24' 41.04"	Картометрический метод	5.00	–
7387	385610.92	1245217.00	052° 18' 54.44"	038° 24' 41.42"	Картометрический метод	5.00	–
7388	385610.89	1245223.22	052° 18' 54.44"	038° 24' 41.75"	Картометрический метод	5.00	–
7389	385608.26	1245230.48	052° 18' 54.36"	038° 24' 42.13"	Картометрический метод	5.00	–
7390	385603.13	1245240.72	052° 18' 54.19"	038° 24' 42.67"	Картометрический метод	5.00	–
7391	385601.17	1245247.93	052° 18' 54.13"	038° 24' 43.05"	Картометрический метод	5.00	–
7392	385602.09	1245255.38	052° 18' 54.16"	038° 24' 43.44"	Картометрический метод	5.00	–
7393	385605.81	1245265.93	052° 18' 54.28"	038° 24' 44.00"	Картометрический метод	5.00	–
7394	385620.16	1245289.37	052° 18' 54.75"	038° 24' 45.24"	Картометрический метод	5.00	–
7395	385624.92	1245299.32	052° 18' 54.90"	038° 24' 45.76"	Картометрический метод	5.00	–
7396	385630.19	1245319.79	052° 18' 55.07"	038° 24' 46.84"	Картометрический метод	5.00	–
7397	385634.36	1245334.96	052° 18' 55.21"	038° 24' 47.64"	Картометрический метод	5.00	–
7398	385635.43	1245342.23	052° 18' 55.24"	038° 24' 48.03"	Картометрический метод	5.00	–
7399	385634.81	1245358.05	052° 18' 55.22"	038° 24' 48.86"	Картометрический метод	5.00	–
7400	385635.52	1245365.80	052° 18' 55.24"	038° 24' 49.27"	Картометрический метод	5.00	–
7401	385640.88	1245382.12	052° 18' 55.42"	038° 24' 50.13"	Картометрический метод	5.00	–
7402	385648.41	1245395.74	052° 18' 55.66"	038° 24' 50.85"	Картометрический метод	5.00	–

7403	385652.34	1245408.04	052° 18' 55.79"	038° 24' 51.50"	Картометрический метод	5.00	–
7404	385650.62	1245419.21	052° 18' 55.73"	038° 24' 52.09"	Картометрический метод	5.00	–
7405	385643.13	1245431.51	052° 18' 55.49"	038° 24' 52.74"	Картометрический метод	5.00	–
7406	385640.06	1245442.54	052° 18' 55.39"	038° 24' 53.32"	Картометрический метод	5.00	–
7407	385638.52	1245454.39	052° 18' 55.34"	038° 24' 53.95"	Картометрический метод	5.00	–
7408	385634.73	1245466.12	052° 18' 55.22"	038° 24' 54.57"	Картометрический метод	5.00	–
7409	385626.73	1245472.13	052° 18' 54.96"	038° 24' 54.88"	Картометрический метод	5.00	–
7410	385614.07	1245477.13	052° 18' 54.55"	038° 24' 55.15"	Картометрический метод	5.00	–
7411	385602.50	1245483.15	052° 18' 54.18"	038° 24' 55.47"	Картометрический метод	5.00	–
7412	385591.38	1245484.85	052° 18' 53.82"	038° 24' 55.56"	Картометрический метод	5.00	–
7413	385579.57	1245482.58	052° 18' 53.44"	038° 24' 55.44"	Картометрический метод	5.00	–
7414	385571.63	1245479.06	052° 18' 53.18"	038° 24' 55.25"	Картометрический метод	5.00	–
7415	385559.83	1245470.78	052° 18' 52.80"	038° 24' 54.82"	Картометрический метод	5.00	–
7416	385553.70	1245467.71	052° 18' 52.60"	038° 24' 54.65"	Картометрический метод	5.00	–
7417	385543.55	1245464.49	052° 18' 52.27"	038° 24' 54.49"	Картометрический метод	5.00	–
7418	385508.99	1245452.96	052° 18' 51.15"	038° 24' 53.88"	Картометрический метод	5.00	–
7419	385485.58	1245448.65	052° 18' 50.40"	038° 24' 53.65"	Картометрический метод	5.00	–
7420	385470.10	1245445.61	052° 18' 49.90"	038° 24' 53.49"	Картометрический метод	5.00	–
7421	385458.96	1245441.04	052° 18' 49.53"	038° 24' 53.25"	Картометрический метод	5.00	–
7422	385430.43	1245431.40	052° 18' 48.61"	038° 24' 52.74"	Картометрический метод	5.00	–
7423	385411.49	1245426.35	052° 18' 48.00"	038° 24' 52.48"	Картометрический метод	5.00	–
7424	385394.48	1245418.82	052° 18' 47.45"	038° 24' 52.08"	Картометрический метод	5.00	–
7425	385379.17	1245412.60	052° 18' 46.95"	038° 24' 51.75"	Картометрический метод	5.00	–
7426	385365.62	1245410.01	052° 18' 46.51"	038° 24' 51.62"	Картометрический метод	5.00	–
7427	385344.82	1245410.74	052° 18' 45.84"	038° 24' 51.66"	Картометрический метод	5.00	–
7428	385336.03	1245412.08	052° 18' 45.56"	038° 24' 51.73"	Картометрический метод	5.00	–
7429	385324.53	1245415.34	052° 18' 45.18"	038° 24' 51.90"	Картометрический метод	5.00	–
7430	385314.83	1245423.04	052° 18' 44.87"	038° 24' 52.31"	Картометрический метод	5.00	–
7431	385303.02	1245441.02	052° 18' 44.49"	038° 24' 53.26"	Картометрический метод	5.00	–
7432	385297.59	1245454.79	052° 18' 44.31"	038° 24' 53.99"	Картометрический метод	5.00	–
7433	385296.56	1245474.70	052° 18' 44.28"	038° 24' 55.04"	Картометрический метод	5.00	–
7434	385294.99	1245485.75	052° 18' 44.23"	038° 24' 55.62"	Картометрический метод	5.00	–
7435	385289.85	1245499.83	052° 18' 44.07"	038° 24' 56.36"	Картометрический метод	5.00	–
7436	385286.12	1245515.56	052° 18' 43.95"	038° 24' 57.19"	Картометрический метод	5.00	–
7437	385284.03	1245536.08	052° 18' 43.88"	038° 24' 58.28"	Картометрический метод	5.00	–
7438	385280.51	1245558.64	052° 18' 43.76"	038° 24' 59.47"	Картометрический метод	5.00	–
7439	385277.84	1245573.07	052° 18' 43.68"	038° 25' 00.23"	Картометрический метод	5.00	–
7440	385273.05	1245586.10	052° 18' 43.52"	038° 25' 00.92"	Картометрический метод	5.00	–
7441	385273.50	1245593.80	052° 18' 43.54"	038° 25' 01.32"	Картометрический	5.00	–

					метод		
7442	385277.81	1245601.06	052° 18' 43.68"	038° 25' 01.71"	Картометрический метод	5.00	–
7443	385280.88	1245610.71	052° 18' 43.78"	038° 25' 02.22"	Картометрический метод	5.00	–
7444	385281.67	1245618.20	052° 18' 43.80"	038° 25' 02.61"	Картометрический метод	5.00	–
7445	385280.13	1245624.18	052° 18' 43.75"	038° 25' 02.93"	Картометрический метод	5.00	–
7446	385277.02	1245632.47	052° 18' 43.65"	038° 25' 03.37"	Картометрический метод	5.00	–
7447	385276.22	1245641.91	052° 18' 43.63"	038° 25' 03.86"	Картометрический метод	5.00	–
7448	385278.97	1245651.88	052° 18' 43.72"	038° 25' 04.39"	Картометрический метод	5.00	–
7449	385286.67	1245661.59	052° 18' 43.97"	038° 25' 04.90"	Картометрический метод	5.00	–
7450	385292.41	1245668.47	052° 18' 44.15"	038° 25' 05.27"	Картометрический метод	5.00	–
7451	385297.31	1245680.14	052° 18' 44.31"	038° 25' 05.88"	Картометрический метод	5.00	–
7452	385297.76	1245686.79	052° 18' 44.33"	038° 25' 06.23"	Картометрический метод	5.00	–
7453	385292.54	1245708.01	052° 18' 44.16"	038° 25' 07.35"	Картометрический метод	5.00	–
7454	385289.68	1245722.94	052° 18' 44.07"	038° 25' 08.14"	Картометрический метод	5.00	–
7455	385287.57	1245736.45	052° 18' 44.00"	038° 25' 08.85"	Картометрический метод	5.00	–
7456	385283.49	1245752.22	052° 18' 43.87"	038° 25' 09.69"	Картометрический метод	5.00	–
7457	385273.73	1245774.69	052° 18' 43.55"	038° 25' 10.87"	Картометрический метод	5.00	–
7458	385266.46	1245797.62	052° 18' 43.32"	038° 25' 12.08"	Картометрический метод	5.00	–
7459	385265.22	1245813.39	052° 18' 43.28"	038° 25' 12.92"	Картометрический метод	5.00	–
7460	385263.82	1245823.33	052° 18' 43.23"	038° 25' 13.44"	Картометрический метод	5.00	–
7461	385261.83	1245835.16	052° 18' 43.17"	038° 25' 14.07"	Картометрический метод	5.00	–
7462	385261.88	1245840.39	052° 18' 43.17"	038° 25' 14.34"	Картометрический метод	5.00	–
7463	385264.51	1245850.43	052° 18' 43.26"	038° 25' 14.87"	Картометрический метод	5.00	–
7464	385265.33	1245857.20	052° 18' 43.28"	038° 25' 15.23"	Картометрический метод	5.00	–
7465	385263.85	1245866.73	052° 18' 43.23"	038° 25' 15.73"	Картометрический метод	5.00	–
7466	385253.07	1245891.13	052° 18' 42.89"	038° 25' 17.02"	Картометрический метод	5.00	–
7467	385240.36	1245924.61	052° 18' 42.48"	038° 25' 18.79"	Картометрический метод	5.00	–
7468	385236.71	1245945.08	052° 18' 42.36"	038° 25' 19.87"	Картометрический метод	5.00	–
7469	385237.03	1245951.62	052° 18' 42.37"	038° 25' 20.21"	Картометрический метод	5.00	–
7470	385239.55	1245960.45	052° 18' 42.45"	038° 25' 20.68"	Картометрический метод	5.00	–
7471	385244.26	1245974.11	052° 18' 42.60"	038° 25' 21.40"	Картометрический метод	5.00	–
7472	385250.19	1245983.29	052° 18' 42.80"	038° 25' 21.89"	Картометрический метод	5.00	–
7473	385255.48	1245989.43	052° 18' 42.97"	038° 25' 22.21"	Картометрический метод	5.00	–
7474	385267.03	1246006.34	052° 18' 43.34"	038° 25' 23.10"	Картометрический метод	5.00	–
7475	385269.32	1246014.08	052° 18' 43.42"	038° 25' 23.51"	Картометрический метод	5.00	–
7476	385269.00	1246022.44	052° 18' 43.41"	038° 25' 23.95"	Картометрический метод	5.00	–
7477	385264.31	1246031.33	052° 18' 43.25"	038° 25' 24.42"	Картометрический метод	5.00	–
7478	385255.28	1246045.88	052° 18' 42.96"	038° 25' 25.19"	Картометрический метод	5.00	–
7479	385247.89	1246061.48	052° 18' 42.72"	038° 25' 26.01"	Картометрический метод	5.00	–

7480	385240.59	1246073.66	052° 18' 42.49"	038° 25' 26.66"	Картометрический метод	5.00	–
7481	385236.85	1246078.82	052° 18' 42.37"	038° 25' 26.93"	Картометрический метод	5.00	–
7482	385232.53	1246082.47	052° 18' 42.23"	038° 25' 27.12"	Картометрический метод	5.00	–
7483	385225.59	1246089.57	052° 18' 42.00"	038° 25' 27.50"	Картометрический метод	5.00	–
7484	385220.78	1246092.91	052° 18' 41.85"	038° 25' 27.67"	Картометрический метод	5.00	–
7485	385212.90	1246097.79	052° 18' 41.59"	038° 25' 27.93"	Картометрический метод	5.00	–
7486	385211.08	1246103.24	052° 18' 41.53"	038° 25' 28.22"	Картометрический метод	5.00	–
7487	385213.35	1246112.43	052° 18' 41.61"	038° 25' 28.70"	Картометрический метод	5.00	–
7488	385214.26	1246122.76	052° 18' 41.64"	038° 25' 29.25"	Картометрический метод	5.00	–
7489	385214.33	1246135.53	052° 18' 41.64"	038° 25' 29.92"	Картометрический метод	5.00	–
7490	385211.88	1246145.43	052° 18' 41.56"	038° 25' 30.45"	Картометрический метод	5.00	–
7491	385209.38	1246151.15	052° 18' 41.48"	038° 25' 30.75"	Картометрический метод	5.00	–
7492	385204.84	1246158.19	052° 18' 41.33"	038° 25' 31.12"	Картометрический метод	5.00	–
7493	385199.74	1246165.66	052° 18' 41.17"	038° 25' 31.51"	Картометрический метод	5.00	–
7494	385197.12	1246170.53	052° 18' 41.08"	038° 25' 31.77"	Картометрический метод	5.00	–
7495	385197.92	1246176.21	052° 18' 41.11"	038° 25' 32.07"	Картометрический метод	5.00	–
7496	385203.70	1246183.03	052° 18' 41.30"	038° 25' 32.43"	Картометрический метод	5.00	–
7497	385237.15	1246191.73	052° 18' 42.38"	038° 25' 32.89"	Картометрический метод	5.00	–
7498	385280.07	1246199.41	052° 18' 43.77"	038° 25' 33.29"	Картометрический метод	5.00	–
7499	385282.70	1246206.72	052° 18' 43.85"	038° 25' 33.68"	Картометрический метод	5.00	–
7500	385283.28	1246218.79	052° 18' 43.87"	038° 25' 34.31"	Картометрический метод	5.00	–
7501	385277.89	1246233.89	052° 18' 43.70"	038° 25' 35.11"	Картометрический метод	5.00	–
7502	385276.32	1246233.81	052° 18' 43.65"	038° 25' 35.11"	Картометрический метод	5.00	–
7503	385270.66	1246250.66	052° 18' 43.47"	038° 25' 36.00"	Картометрический метод	5.00	–
7504	385270.44	1246256.78	052° 18' 43.46"	038° 25' 36.32"	Картометрический метод	5.00	–
7505	385276.34	1246276.53	052° 18' 43.65"	038° 25' 37.36"	Картометрический метод	5.00	–
7506	385286.30	1246312.08	052° 18' 43.97"	038° 25' 39.24"	Картометрический метод	5.00	–
7507	385288.37	1246322.28	052° 18' 44.04"	038° 25' 39.78"	Картометрический метод	5.00	–
7508	385286.46	1246327.33	052° 18' 43.98"	038° 25' 40.04"	Картометрический метод	5.00	–
7509	385278.54	1246337.12	052° 18' 43.72"	038° 25' 40.56"	Картометрический метод	5.00	–
7510	385272.62	1246348.75	052° 18' 43.53"	038° 25' 41.18"	Картометрический метод	5.00	–
7511	385266.46	1246364.99	052° 18' 43.33"	038° 25' 42.03"	Картометрический метод	5.00	–
7512	385265.92	1246370.89	052° 18' 43.31"	038° 25' 42.34"	Картометрический метод	5.00	–
7513	385270.47	1246377.39	052° 18' 43.46"	038° 25' 42.69"	Картометрический метод	5.00	–
7514	385279.72	1246382.00	052° 18' 43.76"	038° 25' 42.93"	Картометрический метод	5.00	–
7515	385289.28	1246383.18	052° 18' 44.07"	038° 25' 42.99"	Картометрический метод	5.00	–
7516	385297.83	1246382.92	052° 18' 44.35"	038° 25' 42.98"	Картометрический метод	5.00	–
7517	385307.54	1246380.45	052° 18' 44.66"	038° 25' 42.85"	Картометрический метод	5.00	–
7518	385312.96	1246379.98	052° 18' 44.84"	038° 25' 42.82"	Картометрический	5.00	–

					метод		
7519	385320.83	1246380.81	052° 18' 45.09"	038° 25' 42.87"	Картометрический метод	5.00	–
7520	385326.07	1246380.23	052° 18' 45.26"	038° 25' 42.83"	Картометрический метод	5.00	–
7521	385331.46	1246376.76	052° 18' 45.44"	038° 25' 42.65"	Картометрический метод	5.00	–
7522	385337.62	1246371.79	052° 18' 45.63"	038° 25' 42.39"	Картометрический метод	5.00	–
7523	385344.46	1246370.08	052° 18' 45.86"	038° 25' 42.30"	Картометрический метод	5.00	–
7524	385351.88	1246371.06	052° 18' 46.10"	038° 25' 42.35"	Картометрический метод	5.00	–
7525	385360.57	1246375.70	052° 18' 46.38"	038° 25' 42.59"	Картометрический метод	5.00	–
7526	385370.08	1246383.07	052° 18' 46.69"	038° 25' 42.98"	Картометрический метод	5.00	–
7527	385374.13	1246388.69	052° 18' 46.82"	038° 25' 43.28"	Картометрический метод	5.00	–
7528	385376.37	1246394.09	052° 18' 46.89"	038° 25' 43.56"	Картометрический метод	5.00	–
7529	385377.07	1246397.34	052° 18' 46.91"	038° 25' 43.74"	Картометрический метод	5.00	–
7530	385380.04	1246406.10	052° 18' 47.01"	038° 25' 44.20"	Картометрический метод	5.00	–
7531	385383.00	1246410.83	052° 18' 47.10"	038° 25' 44.45"	Картометрический метод	5.00	–
7532	385389.88	1246415.50	052° 18' 47.33"	038° 25' 44.69"	Картометрический метод	5.00	–
7533	385403.07	1246419.19	052° 18' 47.75"	038° 25' 44.89"	Картометрический метод	5.00	–
7534	385414.58	1246420.29	052° 18' 48.13"	038° 25' 44.95"	Картометрический метод	5.00	–
7535	385423.16	1246419.42	052° 18' 48.40"	038° 25' 44.90"	Картометрический метод	5.00	–
7536	385430.64	1246415.48	052° 18' 48.65"	038° 25' 44.69"	Картометрический метод	5.00	–
7537	385450.97	1246400.85	052° 18' 49.30"	038° 25' 43.92"	Картометрический метод	5.00	–
7538	385454.61	1246400.12	052° 18' 49.42"	038° 25' 43.88"	Картометрический метод	5.00	–
7539	385458.49	1246403.26	052° 18' 49.55"	038° 25' 44.05"	Картометрический метод	5.00	–
7540	385474.19	1246445.36	052° 18' 50.05"	038° 25' 46.27"	Картометрический метод	5.00	–
7541	385476.06	1246455.30	052° 18' 50.12"	038° 25' 46.79"	Картометрический метод	5.00	–
7542	385474.61	1246463.45	052° 18' 50.07"	038° 25' 47.22"	Картометрический метод	5.00	–
7543	385468.48	1246478.53	052° 18' 49.87"	038° 25' 48.02"	Картометрический метод	5.00	–
7544	385467.71	1246483.53	052° 18' 49.85"	038° 25' 48.28"	Картометрический метод	5.00	–
7545	385467.49	1246496.13	052° 18' 49.84"	038° 25' 48.95"	Картометрический метод	5.00	–
7546	385466.36	1246500.58	052° 18' 49.80"	038° 25' 49.18"	Картометрический метод	5.00	–
7547	385462.54	1246507.75	052° 18' 49.68"	038° 25' 49.56"	Картометрический метод	5.00	–
7548	385462.48	1246512.44	052° 18' 49.68"	038° 25' 49.81"	Картометрический метод	5.00	–
7549	385465.41	1246518.57	052° 18' 49.77"	038° 25' 50.13"	Картометрический метод	5.00	–
7550	385476.83	1246535.14	052° 18' 50.14"	038° 25' 51.01"	Картометрический метод	5.00	–
7551	385478.81	1246542.08	052° 18' 50.21"	038° 25' 51.37"	Картометрический метод	5.00	–
7552	385478.50	1246553.38	052° 18' 50.20"	038° 25' 51.97"	Картометрический метод	5.00	–
7553	385475.63	1246558.03	052° 18' 50.10"	038° 25' 52.21"	Картометрический метод	5.00	–
7554	385468.28	1246561.42	052° 18' 49.87"	038° 25' 52.39"	Картометрический метод	5.00	–
7555	385465.18	1246567.96	052° 18' 49.77"	038° 25' 52.74"	Картометрический метод	5.00	–
7556	385464.39	1246585.10	052° 18' 49.74"	038° 25' 53.64"	Картометрический метод	5.00	–

7557	385463.48	1246592.93	052° 18' 49.71"	038° 25' 54.06"	Картометрический метод	5.00	–
7558	385457.58	1246604.28	052° 18' 49.52"	038° 25' 54.66"	Картометрический метод	5.00	–
7559	385441.64	1246623.68	052° 18' 49.01"	038° 25' 55.68"	Картометрический метод	5.00	–
7560	385432.83	1246630.45	052° 18' 48.72"	038° 25' 56.04"	Картометрический метод	5.00	–
7561	385418.70	1246637.57	052° 18' 48.26"	038° 25' 56.42"	Картометрический метод	5.00	–
7562	385413.09	1246642.70	052° 18' 48.08"	038° 25' 56.69"	Картометрический метод	5.00	–
7563	385410.08	1246647.17	052° 18' 47.99"	038° 25' 56.92"	Картометрический метод	5.00	–
7564	385398.16	1246667.81	052° 18' 47.60"	038° 25' 58.01"	Картометрический метод	5.00	–
7565	385396.48	1246677.02	052° 18' 47.55"	038° 25' 58.50"	Картометрический метод	5.00	–
7566	385396.02	1246687.79	052° 18' 47.53"	038° 25' 59.07"	Картометрический метод	5.00	–
7567	385397.93	1246693.47	052° 18' 47.59"	038° 25' 59.37"	Картометрический метод	5.00	–
7568	385403.17	1246700.24	052° 18' 47.76"	038° 25' 59.72"	Картометрический метод	5.00	–
7569	385407.95	1246704.24	052° 18' 47.92"	038° 25' 59.94"	Картометрический метод	5.00	–
7570	385421.49	1246713.27	052° 18' 48.36"	038° 26' 00.41"	Картометрический метод	5.00	–
7571	385424.10	1246717.31	052° 18' 48.44"	038° 26' 00.62"	Картометрический метод	5.00	–
7572	385424.74	1246721.53	052° 18' 48.46"	038° 26' 00.85"	Картометрический метод	5.00	–
7573	385423.76	1246726.18	052° 18' 48.43"	038° 26' 01.09"	Картометрический метод	5.00	–
7574	385420.81	1246729.08	052° 18' 48.33"	038° 26' 01.25"	Картометрический метод	5.00	–
7575	385415.62	1246730.15	052° 18' 48.17"	038° 26' 01.30"	Картометрический метод	5.00	–
7576	385399.12	1246731.72	052° 18' 47.63"	038° 26' 01.39"	Картометрический метод	5.00	–
7577	385394.59	1246736.43	052° 18' 47.49"	038° 26' 01.64"	Картометрический метод	5.00	–
7578	385391.91	1246745.12	052° 18' 47.40"	038° 26' 02.09"	Картометрический метод	5.00	–
7579	385388.56	1246750.51	052° 18' 47.29"	038° 26' 02.38"	Картометрический метод	5.00	–
7580	385380.48	1246757.40	052° 18' 47.03"	038° 26' 02.74"	Картометрический метод	5.00	–
7581	385375.42	1246767.09	052° 18' 46.87"	038° 26' 03.25"	Картометрический метод	5.00	–
7582	385370.05	1246769.96	052° 18' 46.69"	038° 26' 03.41"	Картометрический метод	5.00	–
7583	385349.09	1246773.25	052° 18' 46.02"	038° 26' 03.58"	Картометрический метод	5.00	–
7584	385342.26	1246774.53	052° 18' 45.79"	038° 26' 03.65"	Картометрический метод	5.00	–
7585	385336.84	1246777.63	052° 18' 45.62"	038° 26' 03.81"	Картометрический метод	5.00	–
7586	385330.92	1246786.47	052° 18' 45.43"	038° 26' 04.28"	Картометрический метод	5.00	–
7587	385328.39	1246797.43	052° 18' 45.35"	038° 26' 04.86"	Картометрический метод	5.00	–
7588	385330.24	1246806.99	052° 18' 45.41"	038° 26' 05.36"	Картометрический метод	5.00	–
7589	385343.38	1246824.93	052° 18' 45.83"	038° 26' 06.31"	Картометрический метод	5.00	–
7590	385346.78	1246833.57	052° 18' 45.94"	038° 26' 06.76"	Картометрический метод	5.00	–
7591	385349.99	1246847.09	052° 18' 46.05"	038° 26' 07.48"	Картометрический метод	5.00	–
7592	385349.33	1246852.16	052° 18' 46.02"	038° 26' 07.75"	Картометрический метод	5.00	–
7593	385347.11	1246856.39	052° 18' 45.95"	038° 26' 07.97"	Картометрический метод	5.00	–
7594	385338.11	1246863.33	052° 18' 45.66"	038° 26' 08.34"	Картометрический метод	5.00	–
7595	385335.34	1246868.29	052° 18' 45.57"	038° 26' 08.60"	Картометрический	5.00	–

					метод		
7596	385335.31	1246875.87	052° 18' 45.57"	038° 26' 09.00"	Картометрический метод	5.00	–
7597	385333.88	1246882.80	052° 18' 45.53"	038° 26' 09.36"	Картометрический метод	5.00	–
7598	385330.50	1246891.33	052° 18' 45.42"	038° 26' 09.81"	Картометрический метод	5.00	–
7599	385330.26	1246901.89	052° 18' 45.41"	038° 26' 10.37"	Картометрический метод	5.00	–
7600	385332.61	1246909.27	052° 18' 45.48"	038° 26' 10.76"	Картометрический метод	5.00	–
7601	385342.26	1246924.06	052° 18' 45.80"	038° 26' 11.54"	Картометрический метод	5.00	–
7602	385356.21	1246936.91	052° 18' 46.25"	038° 26' 12.22"	Картометрический метод	5.00	–
7603	385368.53	1246946.20	052° 18' 46.65"	038° 26' 12.71"	Картометрический метод	5.00	–
7604	385370.60	1246949.79	052° 18' 46.71"	038° 26' 12.90"	Картометрический метод	5.00	–
7605	385371.73	1246954.40	052° 18' 46.75"	038° 26' 13.14"	Картометрический метод	5.00	–
7606	385370.30	1246963.24	052° 18' 46.71"	038° 26' 13.61"	Картометрический метод	5.00	–
7607	385372.31	1246970.95	052° 18' 46.77"	038° 26' 14.02"	Картометрический метод	5.00	–
7608	385379.71	1246983.19	052° 18' 47.01"	038° 26' 14.66"	Картометрический метод	5.00	–
7609	385398.73	1246999.54	052° 18' 47.63"	038° 26' 15.52"	Картометрический метод	5.00	–
7610	385404.89	1247002.85	052° 18' 47.83"	038° 26' 15.70"	Картометрический метод	5.00	–
7611	385414.53	1247006.14	052° 18' 48.14"	038° 26' 15.87"	Картометрический метод	5.00	–
7612	385419.48	1247011.17	052° 18' 48.30"	038° 26' 16.14"	Картометрический метод	5.00	–
7613	385424.54	1247023.32	052° 18' 48.46"	038° 26' 16.78"	Картометрический метод	5.00	–
7614	385425.89	1247029.82	052° 18' 48.51"	038° 26' 17.12"	Картометрический метод	5.00	–
7615	385428.29	1247062.44	052° 18' 48.58"	038° 26' 18.84"	Картометрический метод	5.00	–
7616	385430.96	1247070.53	052° 18' 48.67"	038° 26' 19.27"	Картометрический метод	5.00	–
7617	385436.96	1247079.18	052° 18' 48.86"	038° 26' 19.73"	Картометрический метод	5.00	–
7618	385468.84	1247108.14	052° 18' 49.90"	038° 26' 21.25"	Картометрический метод	5.00	–
7619	385473.48	1247116.56	052° 18' 50.05"	038° 26' 21.70"	Картометрический метод	5.00	–
7620	385473.26	1247122.43	052° 18' 50.04"	038° 26' 22.01"	Картометрический метод	5.00	–
7621	385468.11	1247130.88	052° 18' 49.87"	038° 26' 22.46"	Картометрический метод	5.00	–
7622	385455.61	1247147.42	052° 18' 49.47"	038° 26' 23.33"	Картометрический метод	5.00	–
7623	385445.46	1247154.44	052° 18' 49.14"	038° 26' 23.70"	Картометрический метод	5.00	–
7624	385433.16	1247159.79	052° 18' 48.74"	038° 26' 23.98"	Картометрический метод	5.00	–
7625	385415.45	1247164.96	052° 18' 48.17"	038° 26' 24.26"	Картометрический метод	5.00	–
7626	385367.17	1247177.18	052° 18' 46.61"	038° 26' 24.90"	Картометрический метод	5.00	–
7627	385335.55	1247178.70	052° 18' 45.59"	038° 26' 24.98"	Картометрический метод	5.00	–
7628	385328.41	1247177.69	052° 18' 45.35"	038° 26' 24.93"	Картометрический метод	5.00	–
7629	385314.11	1247169.85	052° 18' 44.89"	038° 26' 24.52"	Картометрический метод	5.00	–
7630	385291.14	1247159.73	052° 18' 44.15"	038° 26' 23.98"	Картометрический метод	5.00	–
7631	385282.04	1247158.98	052° 18' 43.85"	038° 26' 23.94"	Картометрический метод	5.00	–
7632	385268.85	1247161.85	052° 18' 43.43"	038° 26' 24.10"	Картометрический метод	5.00	–
7633	385252.35	1247170.27	052° 18' 42.89"	038° 26' 24.54"	Картометрический метод	5.00	–

7634	385244.01	1247173.40	052° 18' 42.62"	038° 26' 24.71"	Картометрический метод	5.00	–
7635	385224.43	1247176.86	052° 18' 41.99"	038° 26' 24.89"	Картометрический метод	5.00	–
7636	385216.16	1247180.19	052° 18' 41.72"	038° 26' 25.07"	Картометрический метод	5.00	–
7637	385207.73	1247185.19	052° 18' 41.45"	038° 26' 25.33"	Картометрический метод	5.00	–
7638	385203.05	1247190.07	052° 18' 41.30"	038° 26' 25.59"	Картометрический метод	5.00	–
7639	385200.22	1247197.67	052° 18' 41.21"	038° 26' 25.99"	Картометрический метод	5.00	–
7640	385200.94	1247206.20	052° 18' 41.23"	038° 26' 26.44"	Картометрический метод	5.00	–
7641	385198.48	1247210.71	052° 18' 41.15"	038° 26' 26.68"	Картометрический метод	5.00	–
7642	385193.60	1247211.74	052° 18' 40.99"	038° 26' 26.73"	Картометрический метод	5.00	–
7643	385181.91	1247211.74	052° 18' 40.62"	038° 26' 26.73"	Картометрический метод	5.00	–
7644	385168.03	1247218.37	052° 18' 40.17"	038° 26' 27.08"	Картометрический метод	5.00	–
7645	385160.86	1247228.49	052° 18' 39.93"	038° 26' 27.62"	Картометрический метод	5.00	–
7646	385154.20	1247248.00	052° 18' 39.72"	038° 26' 28.65"	Картометрический метод	5.00	–
7647	385150.15	1247266.46	052° 18' 39.59"	038° 26' 29.62"	Картометрический метод	5.00	–
7648	385149.37	1247279.33	052° 18' 39.56"	038° 26' 30.30"	Картометрический метод	5.00	–
7649	385150.61	1247289.46	052° 18' 39.60"	038° 26' 30.84"	Картометрический метод	5.00	–
7650	385162.34	1247330.90	052° 18' 39.98"	038° 26' 33.02"	Картометрический метод	5.00	–
7651	385176.09	1247357.56	052° 18' 40.43"	038° 26' 34.43"	Картометрический метод	5.00	–
7652	385184.37	1247366.55	052° 18' 40.70"	038° 26' 34.90"	Картометрический метод	5.00	–
7653	385193.01	1247371.18	052° 18' 40.98"	038° 26' 35.15"	Картометрический метод	5.00	–
7654	385211.64	1247373.37	052° 18' 41.58"	038° 26' 35.26"	Картометрический метод	5.00	–
7655	385219.38	1247379.01	052° 18' 41.83"	038° 26' 35.56"	Картометрический метод	5.00	–
7656	385222.89	1247389.75	052° 18' 41.94"	038° 26' 36.13"	Картометрический метод	5.00	–
7657	385223.95	1247437.23	052° 18' 41.98"	038° 26' 38.63"	Картометрический метод	5.00	–
7658	385226.09	1247452.97	052° 18' 42.05"	038° 26' 39.46"	Картометрический метод	5.00	–
7659	385229.11	1247458.58	052° 18' 42.15"	038° 26' 39.76"	Картометрический метод	5.00	–
7660	385246.60	1247472.29	052° 18' 42.71"	038° 26' 40.48"	Картометрический метод	5.00	–
7661	385251.97	1247479.38	052° 18' 42.89"	038° 26' 40.86"	Картометрический метод	5.00	–
7662	385254.56	1247491.93	052° 18' 42.97"	038° 26' 41.52"	Картометрический метод	5.00	–
7663	385254.02	1247509.31	052° 18' 42.95"	038° 26' 42.44"	Картометрический метод	5.00	–
7664	385249.40	1247528.02	052° 18' 42.80"	038° 26' 43.43"	Картометрический метод	5.00	–
7665	385234.85	1247566.15	052° 18' 42.33"	038° 26' 45.44"	Картометрический метод	5.00	–
7666	385225.30	1247589.48	052° 18' 42.03"	038° 26' 46.67"	Картометрический метод	5.00	–
7667	385205.31	1247637.64	052° 18' 41.38"	038° 26' 49.21"	Картометрический метод	5.00	–
7668	385201.75	1247642.54	052° 18' 41.27"	038° 26' 49.47"	Картометрический метод	5.00	–
7669	385196.27	1247647.86	052° 18' 41.09"	038° 26' 49.75"	Картометрический метод	5.00	–
7670	385192.93	1247654.56	052° 18' 40.98"	038° 26' 50.11"	Картометрический метод	5.00	–
7671	385192.97	1247663.16	052° 18' 40.98"	038° 26' 50.56"	Картометрический метод	5.00	–
7672	385191.80	1247667.95	052° 18' 40.94"	038° 26' 50.81"	Картометрический	5.00	–

					метод		
7673	385189.54	1247673.15	052° 18' 40.87"	038° 26' 51.09"	Картометрический метод	5.00	–
7674	385184.24	1247677.34	052° 18' 40.70"	038° 26' 51.31"	Картометрический метод	5.00	–
7675	385176.52	1247681.86	052° 18' 40.45"	038° 26' 51.55"	Картометрический метод	5.00	–
7676	385174.11	1247686.14	052° 18' 40.37"	038° 26' 51.77"	Картометрический метод	5.00	–
7677	385175.24	1247703.51	052° 18' 40.41"	038° 26' 52.69"	Картометрический метод	5.00	–
7678	385176.98	1247715.25	052° 18' 40.46"	038° 26' 53.31"	Картометрический метод	5.00	–
7679	385176.55	1247719.28	052° 18' 40.45"	038° 26' 53.52"	Картометрический метод	5.00	–
7680	385170.58	1247729.87	052° 18' 40.26"	038° 26' 54.08"	Картометрический метод	5.00	–
7681	385170.39	1247737.18	052° 18' 40.25"	038° 26' 54.47"	Картометрический метод	5.00	–
7682	385173.87	1247748.21	052° 18' 40.36"	038° 26' 55.05"	Картометрический метод	5.00	–
7683	385185.18	1247765.08	052° 18' 40.73"	038° 26' 55.94"	Картометрический метод	5.00	–
7684	385191.16	1247770.04	052° 18' 40.92"	038° 26' 56.20"	Картометрический метод	5.00	–
7685	385205.24	1247776.73	052° 18' 41.38"	038° 26' 56.56"	Картометрический метод	5.00	–
7686	385218.62	1247781.93	052° 18' 41.81"	038° 26' 56.83"	Картометрический метод	5.00	–
7687	385230.81	1247791.74	052° 18' 42.21"	038° 26' 57.35"	Картометрический метод	5.00	–
7688	385272.38	1247836.21	052° 18' 43.55"	038° 26' 59.69"	Картометрический метод	5.00	–
7689	385285.20	1247845.79	052° 18' 43.97"	038° 27' 00.20"	Картометрический метод	5.00	–
7690	385297.33	1247848.86	052° 18' 44.36"	038° 27' 00.36"	Картометрический метод	5.00	–
7691	385309.22	1247848.46	052° 18' 44.75"	038° 27' 00.34"	Картометрический метод	5.00	–
7692	385336.08	1247843.71	052° 18' 45.61"	038° 27' 00.09"	Картометрический метод	5.00	–
7693	385343.43	1247845.86	052° 18' 45.85"	038° 27' 00.20"	Картометрический метод	5.00	–
7694	385353.04	1247856.71	052° 18' 46.16"	038° 27' 00.77"	Картометрический метод	5.00	–
7695	385359.99	1247872.00	052° 18' 46.39"	038° 27' 01.58"	Картометрический метод	5.00	–
7696	385361.93	1247881.47	052° 18' 46.45"	038° 27' 02.08"	Картометрический метод	5.00	–
7697	385362.32	1247894.83	052° 18' 46.46"	038° 27' 02.79"	Картометрический метод	5.00	–
7698	385361.03	1247910.04	052° 18' 46.42"	038° 27' 03.59"	Картометрический метод	5.00	–
7699	385361.28	1247917.54	052° 18' 46.43"	038° 27' 03.98"	Картометрический метод	5.00	–
7700	385364.35	1247927.36	052° 18' 46.53"	038° 27' 04.50"	Картометрический метод	5.00	–
7701	385365.25	1247933.86	052° 18' 46.56"	038° 27' 04.85"	Картометрический метод	5.00	–
7702	385364.54	1247941.46	052° 18' 46.54"	038° 27' 05.25"	Картометрический метод	5.00	–
7703	385365.64	1247945.99	052° 18' 46.57"	038° 27' 05.49"	Картометрический метод	5.00	–
7704	385369.98	1247951.27	052° 18' 46.71"	038° 27' 05.76"	Картометрический метод	5.00	–
7705	385371.20	1247954.80	052° 18' 46.75"	038° 27' 05.95"	Картометрический метод	5.00	–
7706	385370.74	1247958.26	052° 18' 46.74"	038° 27' 06.13"	Картометрический метод	5.00	–
7707	385351.01	1248006.93	052° 18' 46.10"	038° 27' 08.70"	Картометрический метод	5.00	–
7708	385347.20	1248013.73	052° 18' 45.98"	038° 27' 09.06"	Картометрический метод	5.00	–
7709	385341.27	1248020.93	052° 18' 45.78"	038° 27' 09.44"	Картометрический метод	5.00	–
7710	385338.21	1248027.08	052° 18' 45.69"	038° 27' 09.77"	Картометрический метод	5.00	–

7711	385334.99	1248037.98	052° 18' 45.58"	038° 27' 10.34"	Картометрический метод	5.00	–
7712	385332.72	1248044.90	052° 18' 45.51"	038° 27' 10.71"	Картометрический метод	5.00	–
7713	385327.39	1248051.76	052° 18' 45.34"	038° 27' 11.07"	Картометрический метод	5.00	–
7714	385320.41	1248055.06	052° 18' 45.11"	038° 27' 11.24"	Картометрический метод	5.00	–
7715	385307.09	1248060.55	052° 18' 44.68"	038° 27' 11.53"	Картометрический метод	5.00	–
7716	385303.70	1248066.24	052° 18' 44.57"	038° 27' 11.83"	Картометрический метод	5.00	–
7717	385302.67	1248074.88	052° 18' 44.54"	038° 27' 12.29"	Картометрический метод	5.00	–
7718	385300.84	1248079.54	052° 18' 44.48"	038° 27' 12.54"	Картометрический метод	5.00	–
7719	385294.73	1248088.96	052° 18' 44.28"	038° 27' 13.03"	Картометрический метод	5.00	–
7720	385293.18	1248094.91	052° 18' 44.23"	038° 27' 13.35"	Картометрический метод	5.00	–
7721	385294.26	1248105.17	052° 18' 44.26"	038° 27' 13.89"	Картометрический метод	5.00	–
7722	385295.29	1248116.19	052° 18' 44.30"	038° 27' 14.47"	Картометрический метод	5.00	–
7723	385295.05	1248121.43	052° 18' 44.29"	038° 27' 14.75"	Картометрический метод	5.00	–
7724	385292.71	1248124.90	052° 18' 44.21"	038° 27' 14.93"	Картометрический метод	5.00	–
7725	385281.82	1248133.74	052° 18' 43.86"	038° 27' 15.40"	Картометрический метод	5.00	–
7726	385277.33	1248141.13	052° 18' 43.72"	038° 27' 15.79"	Картометрический метод	5.00	–
7727	385262.64	1248180.08	052° 18' 43.24"	038° 27' 17.84"	Картометрический метод	5.00	–
7728	385248.02	1248206.04	052° 18' 42.77"	038° 27' 19.22"	Картометрический метод	5.00	–
7729	385241.69	1248214.55	052° 18' 42.57"	038° 27' 19.66"	Картометрический метод	5.00	–
7730	385226.35	1248226.91	052° 18' 42.07"	038° 27' 20.32"	Картометрический метод	5.00	–
7731	385184.04	1248252.79	052° 18' 40.70"	038° 27' 21.68"	Картометрический метод	5.00	–
7732	385175.84	1248260.89	052° 18' 40.44"	038° 27' 22.11"	Картометрический метод	5.00	–
7733	385167.28	1248270.88	052° 18' 40.16"	038° 27' 22.64"	Картометрический метод	5.00	–
7734	385158.42	1248276.96	052° 18' 39.87"	038° 27' 22.96"	Картометрический метод	5.00	–
7735	385124.36	1248291.23	052° 18' 38.77"	038° 27' 23.71"	Картометрический метод	5.00	–
7736	385110.11	1248295.20	052° 18' 38.31"	038° 27' 23.92"	Картометрический метод	5.00	–
7737	385097.24	1248297.73	052° 18' 37.89"	038° 27' 24.06"	Картометрический метод	5.00	–
7738	385088.61	1248303.90	052° 18' 37.61"	038° 27' 24.38"	Картометрический метод	5.00	–
7739	385079.80	1248315.41	052° 18' 37.33"	038° 27' 24.99"	Картометрический метод	5.00	–
7740	385074.53	1248319.47	052° 18' 37.16"	038° 27' 25.21"	Картометрический метод	5.00	–
7741	385066.91	1248325.79	052° 18' 36.91"	038° 27' 25.54"	Картометрический метод	5.00	–
7742	385057.51	1248334.17	052° 18' 36.61"	038° 27' 25.98"	Картометрический метод	5.00	–
7743	385050.63	1248345.24	052° 18' 36.39"	038° 27' 26.57"	Картометрический метод	5.00	–
7744	385045.09	1248352.07	052° 18' 36.21"	038° 27' 26.93"	Картометрический метод	5.00	–
7745	385037.47	1248356.12	052° 18' 35.96"	038° 27' 27.14"	Картометрический метод	5.00	–
7746	385019.79	1248362.70	052° 18' 35.39"	038° 27' 27.49"	Картометрический метод	5.00	–
7747	385006.51	1248366.45	052° 18' 34.96"	038° 27' 27.69"	Картометрический метод	5.00	–
7748	384995.57	1248368.95	052° 18' 34.60"	038° 27' 27.82"	Картометрический метод	5.00	–
7749	384991.83	1248366.95	052° 18' 34.48"	038° 27' 27.71"	Картометрический	5.00	–

					метод		
7750	384990.58	1248361.62	052° 18' 34.44"	038° 27' 27.43"	Картометрический метод	5.00	–
7751	384991.26	1248354.13	052° 18' 34.47"	038° 27' 27.04"	Картометрический метод	5.00	–
7752	384990.35	1248345.84	052° 18' 34.44"	038° 27' 26.60"	Картометрический метод	5.00	–
7753	384987.40	1248341.07	052° 18' 34.34"	038° 27' 26.35"	Картометрический метод	5.00	–
7754	384980.14	1248336.42	052° 18' 34.10"	038° 27' 26.10"	Картометрический метод	5.00	–
7755	384972.42	1248337.33	052° 18' 33.86"	038° 27' 26.15"	Картометрический метод	5.00	–
7756	384967.97	1248341.53	052° 18' 33.71"	038° 27' 26.37"	Картометрический метод	5.00	–
7757	384959.26	1248352.15	052° 18' 33.43"	038° 27' 26.93"	Картометрический метод	5.00	–
7758	384951.42	1248363.80	052° 18' 33.18"	038° 27' 27.55"	Картометрический метод	5.00	–
7759	384946.10	1248376.21	052° 18' 33.00"	038° 27' 28.20"	Картометрический метод	5.00	–
7760	384941.29	1248392.40	052° 18' 32.85"	038° 27' 29.06"	Картометрический метод	5.00	–
7761	384938.80	1248397.75	052° 18' 32.77"	038° 27' 29.34"	Картометрический метод	5.00	–
7762	384930.00	1248410.79	052° 18' 32.48"	038° 27' 30.03"	Картометрический метод	5.00	–
7763	384926.32	1248420.71	052° 18' 32.36"	038° 27' 30.55"	Картометрический метод	5.00	–
7764	384922.01	1248439.47	052° 18' 32.23"	038° 27' 31.54"	Картометрический метод	5.00	–
7765	384922.36	1248449.96	052° 18' 32.24"	038° 27' 32.10"	Картометрический метод	5.00	–
7766	384929.42	1248508.09	052° 18' 32.47"	038° 27' 35.16"	Картометрический метод	5.00	–
7767	384932.09	1248540.44	052° 18' 32.55"	038° 27' 36.87"	Картометрический метод	5.00	–
7768	384936.24	1248567.38	052° 18' 32.69"	038° 27' 38.29"	Картометрический метод	5.00	–
7769	384935.44	1248578.80	052° 18' 32.66"	038° 27' 38.90"	Картометрический метод	5.00	–
7770	384929.46	1248595.54	052° 18' 32.47"	038° 27' 39.78"	Картометрический метод	5.00	–
7771	384905.11	1248631.53	052° 18' 31.68"	038° 27' 41.68"	Картометрический метод	5.00	–
7772	384898.30	1248638.75	052° 18' 31.46"	038° 27' 42.06"	Картометрический метод	5.00	–
7773	384889.71	1248642.95	052° 18' 31.18"	038° 27' 42.28"	Картометрический метод	5.00	–
7774	384874.52	1248647.69	052° 18' 30.69"	038° 27' 42.53"	Картометрический метод	5.00	–
7775	384867.92	1248650.92	052° 18' 30.48"	038° 27' 42.71"	Картометрический метод	5.00	–
7776	384855.22	1248660.32	052° 18' 30.07"	038° 27' 43.20"	Картометрический метод	5.00	–
7777	384852.14	1248665.38	052° 18' 29.97"	038° 27' 43.47"	Картометрический метод	5.00	–
7778	384848.76	1248679.33	052° 18' 29.86"	038° 27' 44.20"	Картометрический метод	5.00	–
7779	384841.83	1248689.82	052° 18' 29.63"	038° 27' 44.76"	Картометрический метод	5.00	–
7780	384829.66	1248699.85	052° 18' 29.24"	038° 27' 45.29"	Картометрический метод	5.00	–
7781	384818.31	1248707.05	052° 18' 28.87"	038° 27' 45.67"	Картометрический метод	5.00	–
7782	384814.54	1248712.45	052° 18' 28.75"	038° 27' 45.95"	Картометрический метод	5.00	–
7783	384811.36	1248728.38	052° 18' 28.65"	038° 27' 46.79"	Картометрический метод	5.00	–
7784	384810.57	1248734.92	052° 18' 28.62"	038° 27' 47.14"	Картометрический метод	5.00	–
7785	384813.13	1248738.96	052° 18' 28.71"	038° 27' 47.35"	Картометрический метод	5.00	–
7786	384820.48	1248742.08	052° 18' 28.94"	038° 27' 47.52"	Картометрический метод	5.00	–
7787	384822.22	1248746.04	052° 18' 29.00"	038° 27' 47.73"	Картометрический метод	5.00	–

7788	384821.69	1248750.32	052° 18' 28.98"	038° 27' 47.95"	Картометрический метод	5.00	–
7789	384817.55	1248756.48	052° 18' 28.85"	038° 27' 48.28"	Картометрический метод	5.00	–
7790	384811.65	1248763.79	052° 18' 28.66"	038° 27' 48.66"	Картометрический метод	5.00	–
7791	384790.52	1248781.81	052° 18' 27.97"	038° 27' 49.61"	Картометрический метод	5.00	–
7792	384780.02	1248789.99	052° 18' 27.64"	038° 27' 50.05"	Картометрический метод	5.00	–
7793	384778.08	1248793.95	052° 18' 27.57"	038° 27' 50.26"	Картометрический метод	5.00	–
7794	384777.60	1248798.44	052° 18' 27.56"	038° 27' 50.49"	Картометрический метод	5.00	–
7795	384780.59	1248843.27	052° 18' 27.65"	038° 27' 52.86"	Картометрический метод	5.00	–
7796	384786.12	1248866.00	052° 18' 27.83"	038° 27' 54.06"	Картометрический метод	5.00	–
7797	384801.80	1248893.10	052° 18' 28.34"	038° 27' 55.49"	Картометрический метод	5.00	–
7798	384830.75	1248939.42	052° 18' 29.28"	038° 27' 57.93"	Картометрический метод	5.00	–
7799	384837.05	1248946.86	052° 18' 29.48"	038° 27' 58.33"	Картометрический метод	5.00	–
7800	384847.72	1248953.76	052° 18' 29.83"	038° 27' 58.69"	Картометрический метод	5.00	–
7801	384852.34	1248957.91	052° 18' 29.98"	038° 27' 58.91"	Картометрический метод	5.00	–
7802	384860.48	1248966.61	052° 18' 30.24"	038° 27' 59.37"	Картометрический метод	5.00	–
7803	384867.97	1248975.51	052° 18' 30.48"	038° 27' 59.84"	Картометрический метод	5.00	–
7804	384877.86	1248983.23	052° 18' 30.80"	038° 28' 00.24"	Картометрический метод	5.00	–
7805	384888.35	1248991.49	052° 18' 31.14"	038° 28' 00.68"	Картометрический метод	5.00	–
7806	384895.39	1248995.62	052° 18' 31.37"	038° 28' 00.90"	Картометрический метод	5.00	–
7807	384910.37	1248999.80	052° 18' 31.85"	038° 28' 01.12"	Картометрический метод	5.00	–
7808	384916.62	1249004.32	052° 18' 32.06"	038° 28' 01.36"	Картометрический метод	5.00	–
7809	384925.39	1249019.04	052° 18' 32.34"	038° 28' 02.13"	Картометрический метод	5.00	–
7810	384929.05	1249027.62	052° 18' 32.46"	038° 28' 02.59"	Картометрический метод	5.00	–
7811	384931.18	1249042.18	052° 18' 32.53"	038° 28' 03.36"	Картометрический метод	5.00	–
7812	384930.40	1249058.00	052° 18' 32.50"	038° 28' 04.19"	Картометрический метод	5.00	–
7813	384930.07	1249065.93	052° 18' 32.49"	038° 28' 04.61"	Картометрический метод	5.00	–
7814	384930.66	1249091.56	052° 18' 32.51"	038° 28' 05.96"	Картометрический метод	5.00	–
7815	384928.50	1249103.82	052° 18' 32.44"	038° 28' 06.61"	Картометрический метод	5.00	–
7816	384920.79	1249116.41	052° 18' 32.19"	038° 28' 07.27"	Картометрический метод	5.00	–
7817	384916.20	1249123.97	052° 18' 32.04"	038° 28' 07.67"	Картометрический метод	5.00	–
7818	384915.04	1249132.03	052° 18' 32.01"	038° 28' 08.10"	Картометрический метод	5.00	–
7819	384915.76	1249138.14	052° 18' 32.03"	038° 28' 08.42"	Картометрический метод	5.00	–
7820	384918.86	1249147.28	052° 18' 32.13"	038° 28' 08.90"	Картометрический метод	5.00	–
7821	384930.43	1249166.46	052° 18' 32.50"	038° 28' 09.92"	Картометрический метод	5.00	–
7822	384933.65	1249173.20	052° 18' 32.61"	038° 28' 10.27"	Картометрический метод	5.00	–
7823	384933.36	1249180.69	052° 18' 32.60"	038° 28' 10.67"	Картометрический метод	5.00	–
7824	384924.17	1249210.40	052° 18' 32.30"	038° 28' 12.24"	Картометрический метод	5.00	–
7825	384920.74	1249221.93	052° 18' 32.19"	038° 28' 12.84"	Картометрический метод	5.00	–
7826	384921.60	1249228.83	052° 18' 32.22"	038° 28' 13.21"	Картометрический	5.00	–

					метод		
7827	384925.56	1249235.58	052° 18' 32.35"	038° 28' 13.56"	Картометрический метод	5.00	–
7828	384931.79	1249242.72	052° 18' 32.55"	038° 28' 13.94"	Картометрический метод	5.00	–
7829	384950.75	1249257.25	052° 18' 33.16"	038° 28' 14.71"	Картометрический метод	5.00	–
7830	384962.43	1249268.14	052° 18' 33.54"	038° 28' 15.28"	Картометрический метод	5.00	–
7831	384972.42	1249282.44	052° 18' 33.86"	038° 28' 16.04"	Картометрический метод	5.00	–
7832	384978.55	1249290.21	052° 18' 34.06"	038° 28' 16.45"	Картометрический метод	5.00	–
7833	384984.91	1249295.84	052° 18' 34.27"	038° 28' 16.74"	Картометрический метод	5.00	–
7834	384992.05	1249300.38	052° 18' 34.50"	038° 28' 16.98"	Картометрический метод	5.00	–
7835	385005.33	1249304.91	052° 18' 34.93"	038° 28' 17.22"	Картометрический метод	5.00	–
7836	385007.72	1249309.23	052° 18' 35.01"	038° 28' 17.45"	Картометрический метод	5.00	–
7837	385007.49	1249314.90	052° 18' 35.00"	038° 28' 17.75"	Картометрический метод	5.00	–
7838	384998.07	1249328.29	052° 18' 34.69"	038° 28' 18.46"	Картометрический метод	5.00	–
7839	384977.41	1249353.60	052° 18' 34.03"	038° 28' 19.79"	Картометрический метод	5.00	–
7840	384968.58	1249361.09	052° 18' 33.74"	038° 28' 20.19"	Картометрический метод	5.00	–
7841	384958.80	1249367.22	052° 18' 33.42"	038° 28' 20.51"	Картометрический метод	5.00	–
7842	384943.60	1249374.48	052° 18' 32.93"	038° 28' 20.90"	Картометрический метод	5.00	–
7843	384933.72	1249376.18	052° 18' 32.61"	038° 28' 20.99"	Картометрический метод	5.00	–
7844	384918.74	1249375.66	052° 18' 32.13"	038° 28' 20.96"	Картометрический метод	5.00	–
7845	384909.53	1249375.55	052° 18' 31.83"	038° 28' 20.95"	Картометрический метод	5.00	–
7846	384898.17	1249376.94	052° 18' 31.46"	038° 28' 21.03"	Картометрический метод	5.00	–
7847	384881.39	1249379.96	052° 18' 30.92"	038° 28' 21.19"	Картометрический метод	5.00	–
7848	384854.18	1249391.57	052° 18' 30.04"	038° 28' 21.80"	Картометрический метод	5.00	–
7849	384844.24	1249395.74	052° 18' 29.72"	038° 28' 22.02"	Картометрический метод	5.00	–
7850	384833.83	1249396.98	052° 18' 29.38"	038° 28' 22.08"	Картометрический метод	5.00	–
7851	384816.67	1249396.82	052° 18' 28.82"	038° 28' 22.08"	Картометрический метод	5.00	–
7852	384807.44	1249398.89	052° 18' 28.53"	038° 28' 22.19"	Картометрический метод	5.00	–
7853	384799.09	1249402.84	052° 18' 28.26"	038° 28' 22.39"	Картометрический метод	5.00	–
7854	384792.92	1249407.96	052° 18' 28.06"	038° 28' 22.66"	Картометрический метод	5.00	–
7855	384784.99	1249410.81	052° 18' 27.80"	038° 28' 22.81"	Картометрический метод	5.00	–
7856	384767.19	1249413.72	052° 18' 27.22"	038° 28' 22.97"	Картометрический метод	5.00	–
7857	384751.17	1249415.29	052° 18' 26.71"	038° 28' 23.05"	Картометрический метод	5.00	–
7858	384739.61	1249412.71	052° 18' 26.33"	038° 28' 22.91"	Картометрический метод	5.00	–
7859	384726.53	1249406.92	052° 18' 25.91"	038° 28' 22.61"	Картометрический метод	5.00	–
7860	384701.33	1249392.59	052° 18' 25.09"	038° 28' 21.85"	Картометрический метод	5.00	–
7861	384685.96	1249385.19	052° 18' 24.60"	038° 28' 21.46"	Картометрический метод	5.00	–
7862	384679.11	1249384.94	052° 18' 24.37"	038° 28' 21.45"	Картометрический метод	5.00	–
7863	384672.24	1249388.27	052° 18' 24.15"	038° 28' 21.63"	Картометрический метод	5.00	–
7864	384667.96	1249395.03	052° 18' 24.01"	038° 28' 21.98"	Картометрический метод	5.00	–

7865	384667.60	1249400.87	052° 18' 24.00"	038° 28' 22.29"	Картометрический метод	5.00	–
7866	384671.22	1249406.48	052° 18' 24.12"	038° 28' 22.59"	Картометрический метод	5.00	–
7867	384671.65	1249411.82	052° 18' 24.13"	038° 28' 22.87"	Картометрический метод	5.00	–
7868	384669.62	1249415.74	052° 18' 24.07"	038° 28' 23.08"	Картометрический метод	5.00	–
7869	384651.42	1249431.68	052° 18' 23.48"	038° 28' 23.92"	Картометрический метод	5.00	–
7870	384640.27	1249444.55	052° 18' 23.12"	038° 28' 24.60"	Картометрический метод	5.00	–
7871	384635.08	1249454.89	052° 18' 22.95"	038° 28' 25.14"	Картометрический метод	5.00	–
7872	384629.83	1249472.16	052° 18' 22.78"	038° 28' 26.05"	Картометрический метод	5.00	–
7873	384627.96	1249485.94	052° 18' 22.72"	038° 28' 26.78"	Картометрический метод	5.00	–
7874	384631.06	1249492.88	052° 18' 22.82"	038° 28' 27.15"	Картометрический метод	5.00	–
7875	384638.99	1249498.04	052° 18' 23.08"	038° 28' 27.42"	Картометрический метод	5.00	–
7876	384646.38	1249498.67	052° 18' 23.32"	038° 28' 27.45"	Картометрический метод	5.00	–
7877	384656.44	1249494.67	052° 18' 23.64"	038° 28' 27.24"	Картометрический метод	5.00	–
7878	384662.13	1249494.29	052° 18' 23.83"	038° 28' 27.22"	Картометрический метод	5.00	–
7879	384677.71	1249500.69	052° 18' 24.33"	038° 28' 27.56"	Картометрический метод	5.00	–
7880	384708.13	1249518.54	052° 18' 25.31"	038° 28' 28.50"	Картометрический метод	5.00	–
7881	384717.47	1249524.04	052° 18' 25.62"	038° 28' 28.79"	Картометрический метод	5.00	–
7882	384718.39	1249528.40	052° 18' 25.65"	038° 28' 29.02"	Картометрический метод	5.00	–
7883	384714.44	1249548.21	052° 18' 25.52"	038° 28' 30.07"	Картометрический метод	5.00	–
7884	384714.93	1249557.72	052° 18' 25.53"	038° 28' 30.57"	Картометрический метод	5.00	–
7885	384721.81	1249595.57	052° 18' 25.76"	038° 28' 32.57"	Картометрический метод	5.00	–
7886	384722.15	1249603.23	052° 18' 25.77"	038° 28' 32.97"	Картометрический метод	5.00	–
7887	384719.05	1249609.94	052° 18' 25.67"	038° 28' 33.33"	Картометрический метод	5.00	–
7888	384701.19	1249628.01	052° 18' 25.09"	038° 28' 34.28"	Картометрический метод	5.00	–
7889	384687.23	1249637.38	052° 18' 24.64"	038° 28' 34.77"	Картометрический метод	5.00	–
7890	384677.61	1249641.79	052° 18' 24.33"	038° 28' 35.01"	Картометрический метод	5.00	–
7891	384668.50	1249645.03	052° 18' 24.03"	038° 28' 35.18"	Картометрический метод	5.00	–
7892	384653.98	1249650.14	052° 18' 23.56"	038° 28' 35.45"	Картометрический метод	5.00	–
7893	384645.58	1249653.77	052° 18' 23.29"	038° 28' 35.64"	Картометрический метод	5.00	–
7894	384639.79	1249659.90	052° 18' 23.10"	038° 28' 35.96"	Картометрический метод	5.00	–
7895	384634.23	1249677.04	052° 18' 22.92"	038° 28' 36.87"	Картометрический метод	5.00	–
7896	384629.29	1249683.23	052° 18' 22.76"	038° 28' 37.19"	Картометрический метод	5.00	–
7897	384601.75	1249694.08	052° 18' 21.87"	038° 28' 37.77"	Картометрический метод	5.00	–
7898	384596.36	1249693.51	052° 18' 21.70"	038° 28' 37.74"	Картометрический метод	5.00	–
7899	384593.16	1249691.51	052° 18' 21.60"	038° 28' 37.63"	Картометрический метод	5.00	–
7900	384570.73	1249653.39	052° 18' 20.87"	038° 28' 35.62"	Картометрический метод	5.00	–
7901	384565.49	1249649.55	052° 18' 20.70"	038° 28' 35.42"	Картометрический метод	5.00	–
7902	384558.22	1249646.56	052° 18' 20.46"	038° 28' 35.26"	Картометрический метод	5.00	–
7903	384546.56	1249645.48	052° 18' 20.09"	038° 28' 35.20"	Картометрический	5.00	–

					метод		
7904	384536.73	1249646.71	052° 18' 19.77"	038° 28' 35.27"	Картометрический метод	5.00	–
7905	384523.46	1249650.70	052° 18' 19.34"	038° 28' 35.48"	Картометрический метод	5.00	–
7906	384509.81	1249658.52	052° 18' 18.90"	038° 28' 35.89"	Картометрический метод	5.00	–
7907	384494.65	1249663.36	052° 18' 18.41"	038° 28' 36.15"	Картометрический метод	5.00	–
7908	384482.13	1249669.62	052° 18' 18.00"	038° 28' 36.48"	Картометрический метод	5.00	–
7909	384467.56	1249682.37	052° 18' 17.53"	038° 28' 37.15"	Картометрический метод	5.00	–
7910	384458.82	1249693.10	052° 18' 17.25"	038° 28' 37.72"	Картометрический метод	5.00	–
7911	384443.08	1249716.73	052° 18' 16.74"	038° 28' 38.96"	Картометрический метод	5.00	–
7912	384440.76	1249725.14	052° 18' 16.66"	038° 28' 39.41"	Картометрический метод	5.00	–
7913	384440.79	1249738.07	052° 18' 16.67"	038° 28' 40.09"	Картометрический метод	5.00	–
7914	384442.02	1249748.64	052° 18' 16.71"	038° 28' 40.65"	Картометрический метод	5.00	–
7915	384446.52	1249759.03	052° 18' 16.85"	038° 28' 41.19"	Картометрический метод	5.00	–
7916	384447.29	1249764.47	052° 18' 16.88"	038° 28' 41.48"	Картометрический метод	5.00	–
7917	384446.75	1249776.13	052° 18' 16.86"	038° 28' 42.10"	Картометрический метод	5.00	–
7918	384444.04	1249789.14	052° 18' 16.77"	038° 28' 42.78"	Картометрический метод	5.00	–
7919	384441.52	1249797.20	052° 18' 16.69"	038° 28' 43.21"	Картометрический метод	5.00	–
7920	384434.89	1249807.47	052° 18' 16.47"	038° 28' 43.75"	Картометрический метод	5.00	–
7921	384433.03	1249815.66	052° 18' 16.41"	038° 28' 44.18"	Картометрический метод	5.00	–
7922	384431.48	1249841.86	052° 18' 16.36"	038° 28' 45.57"	Картометрический метод	5.00	–
7923	384429.05	1249852.21	052° 18' 16.29"	038° 28' 46.11"	Картометрический метод	5.00	–
7924	384425.12	1249856.24	052° 18' 16.16"	038° 28' 46.33"	Картометрический метод	5.00	–
7925	384413.31	1249863.97	052° 18' 15.78"	038° 28' 46.73"	Картометрический метод	5.00	–
7926	384396.15	1249879.84	052° 18' 15.22"	038° 28' 47.57"	Картометрический метод	5.00	–
7927	384385.99	1249898.45	052° 18' 14.89"	038° 28' 48.55"	Картометрический метод	5.00	–
7928	384384.06	1249904.98	052° 18' 14.83"	038° 28' 48.90"	Картометрический метод	5.00	–
7929	384382.10	1249919.95	052° 18' 14.77"	038° 28' 49.69"	Картометрический метод	5.00	–
7930	384379.10	1249928.92	052° 18' 14.67"	038° 28' 50.16"	Картометрический метод	5.00	–
7931	384373.07	1249937.41	052° 18' 14.48"	038° 28' 50.61"	Картометрический метод	5.00	–
7932	384357.15	1249949.84	052° 18' 13.96"	038° 28' 51.27"	Картометрический метод	5.00	–
7933	384348.79	1249954.46	052° 18' 13.69"	038° 28' 51.51"	Картометрический метод	5.00	–
7934	384343.25	1249953.77	052° 18' 13.51"	038° 28' 51.47"	Картометрический метод	5.00	–
7935	384339.91	1249951.19	052° 18' 13.40"	038° 28' 51.34"	Картометрический метод	5.00	–
7936	384329.00	1249923.77	052° 18' 13.05"	038° 28' 49.89"	Картометрический метод	5.00	–
7937	384322.34	1249919.59	052° 18' 12.83"	038° 28' 49.67"	Картометрический метод	5.00	–
7938	384314.38	1249920.73	052° 18' 12.58"	038° 28' 49.73"	Картометрический метод	5.00	–
7939	384302.11	1249931.38	052° 18' 12.18"	038° 28' 50.29"	Картометрический метод	5.00	–
7940	384299.64	1249936.36	052° 18' 12.10"	038° 28' 50.55"	Картометрический метод	5.00	–
7941	384297.97	1249948.70	052° 18' 12.05"	038° 28' 51.21"	Картометрический метод	5.00	–

7942	384294.90	1249956.36	052° 18' 11.95"	038° 28' 51.61"	Картометрический метод	5.00	–
7943	384290.41	1249963.85	052° 18' 11.80"	038° 28' 52.01"	Картометрический метод	5.00	–
7944	384270.94	1250001.48	052° 18' 11.17"	038° 28' 53.99"	Картометрический метод	5.00	–
7945	384265.14	1250025.51	052° 18' 10.98"	038° 28' 55.26"	Картометрический метод	5.00	–
7946	384265.20	1250040.77	052° 18' 10.99"	038° 28' 56.06"	Картометрический метод	5.00	–
7947	384268.00	1250047.50	052° 18' 11.08"	038° 28' 56.42"	Картометрический метод	5.00	–
7948	384290.18	1250070.05	052° 18' 11.79"	038° 28' 57.61"	Картометрический метод	5.00	–
7949	384301.30	1250076.06	052° 18' 12.15"	038° 28' 57.93"	Картометрический метод	5.00	–
7950	384307.65	1250080.81	052° 18' 12.36"	038° 28' 58.18"	Картометрический метод	5.00	–
7951	384311.47	1250089.15	052° 18' 12.48"	038° 28' 58.62"	Картометрический метод	5.00	–
7952	384312.36	1250097.05	052° 18' 12.51"	038° 28' 59.04"	Картометрический метод	5.00	–
7953	384310.49	1250104.75	052° 18' 12.45"	038° 28' 59.44"	Картометрический метод	5.00	–
7954	384304.61	1250114.97	052° 18' 12.26"	038° 28' 59.98"	Картометрический метод	5.00	–
7955	384301.17	1250127.37	052° 18' 12.15"	038° 29' 00.63"	Картометрический метод	5.00	–
7956	384297.58	1250133.42	052° 18' 12.03"	038° 29' 00.95"	Картометрический метод	5.00	–
7957	384292.60	1250137.54	052° 18' 11.87"	038° 29' 01.17"	Картометрический метод	5.00	–
7958	384282.73	1250140.45	052° 18' 11.55"	038° 29' 01.33"	Картометрический метод	5.00	–
7959	384255.10	1250140.55	052° 18' 10.66"	038° 29' 01.33"	Картометрический метод	5.00	–
7960	384245.09	1250139.01	052° 18' 10.33"	038° 29' 01.25"	Картометрический метод	5.00	–
7961	384220.61	1250129.50	052° 18' 09.54"	038° 29' 00.75"	Картометрический метод	5.00	–
7962	384205.71	1250123.48	052° 18' 09.06"	038° 29' 00.43"	Картометрический метод	5.00	–
7963	384156.91	1250105.88	052° 18' 07.48"	038° 28' 59.50"	Картометрический метод	5.00	–
7964	384146.60	1250103.02	052° 18' 07.15"	038° 28' 59.35"	Картометрический метод	5.00	–
7965	384133.45	1250098.67	052° 18' 06.72"	038° 28' 59.12"	Картометрический метод	5.00	–
7966	384121.21	1250094.33	052° 18' 06.33"	038° 28' 58.89"	Картометрический метод	5.00	–
7967	384114.78	1250094.93	052° 18' 06.12"	038° 28' 58.92"	Картометрический метод	5.00	–
7968	384110.22	1250098.97	052° 18' 05.97"	038° 28' 59.14"	Картометрический метод	5.00	–
7969	384098.19	1250126.73	052° 18' 05.58"	038° 29' 00.60"	Картометрический метод	5.00	–
7970	384078.95	1250146.73	052° 18' 04.96"	038° 29' 01.66"	Картометрический метод	5.00	–
7971	384072.16	1250157.45	052° 18' 04.74"	038° 29' 02.22"	Картометрический метод	5.00	–
7972	384067.09	1250180.44	052° 18' 04.58"	038° 29' 03.44"	Картометрический метод	5.00	–
7973	384064.68	1250184.00	052° 18' 04.50"	038° 29' 03.62"	Картометрический метод	5.00	–
7974	384041.73	1250193.32	052° 18' 03.76"	038° 29' 04.12"	Картометрический метод	5.00	–
7975	384032.78	1250199.76	052° 18' 03.47"	038° 29' 04.46"	Картометрический метод	5.00	–
7976	384018.26	1250214.44	052° 18' 03.00"	038° 29' 05.23"	Картометрический метод	5.00	–
7977	384015.01	1250220.72	052° 18' 02.89"	038° 29' 05.56"	Картометрический метод	5.00	–
7978	384014.74	1250225.41	052° 18' 02.88"	038° 29' 05.81"	Картометрический метод	5.00	–
7979	384018.18	1250242.93	052° 18' 02.99"	038° 29' 06.73"	Картометрический метод	5.00	–
7980	384020.62	1250247.78	052° 18' 03.07"	038° 29' 06.99"	Картометрический	5.00	–

					метод		
7981	384029.13	1250257.93	052° 18' 03.35"	038° 29' 07.53"	Картометрический метод	5.00	–
7982	384047.17	1250289.92	052° 18' 03.93"	038° 29' 09.21"	Картометрический метод	5.00	–
7983	384052.26	1250297.35	052° 18' 04.10"	038° 29' 09.61"	Картометрический метод	5.00	–
7984	384059.62	1250303.24	052° 18' 04.33"	038° 29' 09.92"	Картометрический метод	5.00	–
7985	384065.44	1250304.25	052° 18' 04.52"	038° 29' 09.97"	Картометрический метод	5.00	–
7986	384074.02	1250302.71	052° 18' 04.80"	038° 29' 09.89"	Картометрический метод	5.00	–
7987	384080.19	1250303.62	052° 18' 05.00"	038° 29' 09.94"	Картометрический метод	5.00	–
7988	384083.60	1250307.88	052° 18' 05.11"	038° 29' 10.16"	Картометрический метод	5.00	–
7989	384087.59	1250317.78	052° 18' 05.24"	038° 29' 10.68"	Картометрический метод	5.00	–
7990	384092.22	1250327.63	052° 18' 05.39"	038° 29' 11.20"	Картометрический метод	5.00	–
7991	384097.62	1250334.38	052° 18' 05.56"	038° 29' 11.56"	Картометрический метод	5.00	–
7992	384135.17	1250353.00	052° 18' 06.78"	038° 29' 12.54"	Картометрический метод	5.00	–
7993	384140.28	1250357.53	052° 18' 06.94"	038° 29' 12.78"	Картометрический метод	5.00	–
7994	384144.72	1250369.79	052° 18' 07.09"	038° 29' 13.43"	Картометрический метод	5.00	–
7995	384148.91	1250393.28	052° 18' 07.22"	038° 29' 14.67"	Картометрический метод	5.00	–
7996	384147.92	1250407.63	052° 18' 07.19"	038° 29' 15.43"	Картометрический метод	5.00	–
7997	384149.44	1250422.03	052° 18' 07.24"	038° 29' 16.19"	Картометрический метод	5.00	–
7998	384152.64	1250436.71	052° 18' 07.34"	038° 29' 16.96"	Картометрический метод	5.00	–
7999	384153.11	1250443.91	052° 18' 07.36"	038° 29' 17.34"	Картометрический метод	5.00	–
8000	384151.69	1250450.73	052° 18' 07.31"	038° 29' 17.70"	Картометрический метод	5.00	–
8001	384144.94	1250463.31	052° 18' 07.09"	038° 29' 18.36"	Картометрический метод	5.00	–
8002	384140.61	1250468.37	052° 18' 06.95"	038° 29' 18.63"	Картометрический метод	5.00	–
8003	384133.65	1250473.85	052° 18' 06.73"	038° 29' 18.92"	Картометрический метод	5.00	–
8004	384130.71	1250481.20	052° 18' 06.63"	038° 29' 19.31"	Картометрический метод	5.00	–
8005	384130.92	1250490.79	052° 18' 06.64"	038° 29' 19.81"	Картометрический метод	5.00	–
8006	384139.75	1250509.71	052° 18' 06.93"	038° 29' 20.81"	Картометрический метод	5.00	–
8007	384141.99	1250516.24	052° 18' 07.00"	038° 29' 21.16"	Картометрический метод	5.00	–
8008	384146.45	1250539.86	052° 18' 07.14"	038° 29' 22.40"	Картометрический метод	5.00	–
8009	384152.13	1250556.66	052° 18' 07.33"	038° 29' 23.29"	Картометрический метод	5.00	–
8010	384156.51	1250560.76	052° 18' 07.47"	038° 29' 23.51"	Картометрический метод	5.00	–
8011	384174.42	1250565.81	052° 18' 08.05"	038° 29' 23.77"	Картометрический метод	5.00	–
8012	384178.11	1250569.35	052° 18' 08.17"	038° 29' 23.96"	Картометрический метод	5.00	–
8013	384179.29	1250581.79	052° 18' 08.21"	038° 29' 24.62"	Картометрический метод	5.00	–
8014	384182.41	1250589.13	052° 18' 08.31"	038° 29' 25.00"	Картометрический метод	5.00	–
8015	384196.65	1250607.20	052° 18' 08.77"	038° 29' 25.96"	Картометрический метод	5.00	–
8016	384199.70	1250614.98	052° 18' 08.87"	038° 29' 26.37"	Картометрический метод	5.00	–
8017	384202.91	1250627.52	052° 18' 08.97"	038° 29' 27.03"	Картометрический метод	5.00	–
8018	384201.82	1250634.50	052° 18' 08.93"	038° 29' 27.40"	Картометрический метод	5.00	–

8019	384195.74	1250639.27	052° 18' 08.74"	038° 29' 27.65"	Картометрический метод	5.00	–
8020	384178.76	1250644.23	052° 18' 08.19"	038° 29' 27.91"	Картометрический метод	5.00	–
8021	384172.30	1250647.30	052° 18' 07.98"	038° 29' 28.07"	Картометрический метод	5.00	–
8022	384168.49	1250653.61	052° 18' 07.86"	038° 29' 28.41"	Картометрический метод	5.00	–
8023	384157.54	1250703.77	052° 18' 07.50"	038° 29' 31.05"	Картометрический метод	5.00	–
8024	384153.22	1250711.13	052° 18' 07.36"	038° 29' 31.44"	Картометрический метод	5.00	–
8025	384118.85	1250745.64	052° 18' 06.25"	038° 29' 33.26"	Картометрический метод	5.00	–
8026	384109.58	1250749.39	052° 18' 05.95"	038° 29' 33.46"	Картометрический метод	5.00	–
8027	384100.25	1250750.37	052° 18' 05.65"	038° 29' 33.51"	Картометрический метод	5.00	–
8028	384091.33	1250750.37	052° 18' 05.36"	038° 29' 33.51"	Картометрический метод	5.00	–
8029	384073.40	1250744.03	052° 18' 04.78"	038° 29' 33.18"	Картометрический метод	5.00	–
8030	384061.11	1250743.02	052° 18' 04.38"	038° 29' 33.13"	Картометрический метод	5.00	–
8031	384048.75	1250745.53	052° 18' 03.98"	038° 29' 33.26"	Картометрический метод	5.00	–
8032	384039.07	1250749.53	052° 18' 03.67"	038° 29' 33.47"	Картометрический метод	5.00	–
8033	384016.84	1250759.51	052° 18' 02.95"	038° 29' 34.00"	Картометрический метод	5.00	–
8034	383999.93	1250764.27	052° 18' 02.40"	038° 29' 34.25"	Картометрический метод	5.00	–
8035	383992.53	1250768.82	052° 18' 02.16"	038° 29' 34.49"	Картометрический метод	5.00	–
8036	383985.80	1250779.40	052° 18' 01.94"	038° 29' 35.04"	Картометрический метод	5.00	–
8037	383985.15	1250784.25	052° 18' 01.92"	038° 29' 35.30"	Картометрический метод	5.00	–
8038	383985.63	1250795.40	052° 18' 01.94"	038° 29' 35.89"	Картометрический метод	5.00	–
8039	383983.55	1250802.07	052° 18' 01.87"	038° 29' 36.24"	Картометрический метод	5.00	–
8040	383968.57	1250831.10	052° 18' 01.39"	038° 29' 37.77"	Картометрический метод	5.00	–
8041	383965.43	1250839.36	052° 18' 01.29"	038° 29' 38.21"	Картометрический метод	5.00	–
8042	383963.53	1250845.27	052° 18' 01.22"	038° 29' 38.52"	Картометрический метод	5.00	–
8043	383961.39	1250848.90	052° 18' 01.15"	038° 29' 38.71"	Картометрический метод	5.00	–
8044	383957.67	1250851.35	052° 18' 01.03"	038° 29' 38.84"	Картометрический метод	5.00	–
8045	383952.27	1250852.21	052° 18' 00.86"	038° 29' 38.89"	Картометрический метод	5.00	–
8046	383948.82	1250853.66	052° 18' 00.75"	038° 29' 38.96"	Картометрический метод	5.00	–
8047	383943.61	1250858.40	052° 18' 00.58"	038° 29' 39.21"	Картометрический метод	5.00	–
8048	383939.63	1250860.37	052° 18' 00.45"	038° 29' 39.32"	Картометрический метод	5.00	–
8049	383933.79	1250862.33	052° 18' 00.26"	038° 29' 39.42"	Картометрический метод	5.00	–
8050	383926.13	1250867.59	052° 18' 00.01"	038° 29' 39.70"	Картометрический метод	5.00	–
8051	383921.39	1250875.01	052° 17' 59.86"	038° 29' 40.09"	Картометрический метод	5.00	–
8052	383918.59	1250886.29	052° 17' 59.77"	038° 29' 40.68"	Картометрический метод	5.00	–
8053	383919.04	1250900.61	052° 17' 59.78"	038° 29' 41.44"	Картометрический метод	5.00	–
8054	383915.68	1250926.11	052° 17' 59.68"	038° 29' 42.79"	Картометрический метод	5.00	–
8055	383912.99	1250937.08	052° 17' 59.59"	038° 29' 43.36"	Картометрический метод	5.00	–
8056	383903.33	1250952.61	052° 17' 59.28"	038° 29' 44.18"	Картометрический метод	5.00	–
8057	383899.40	1250958.13	052° 17' 59.15"	038° 29' 44.48"	Картометрический	5.00	–

					метод		
8058	383888.70	1250968.32	052° 17' 58.80"	038° 29' 45.01"	Картометрический метод	5.00	–
8059	383885.58	1250973.14	052° 17' 58.70"	038° 29' 45.27"	Картометрический метод	5.00	–
8060	383880.60	1250983.22	052° 17' 58.54"	038° 29' 45.80"	Картометрический метод	5.00	–
8061	383877.45	1250988.05	052° 17' 58.44"	038° 29' 46.05"	Картометрический метод	5.00	–
8062	383870.60	1250993.43	052° 17' 58.22"	038° 29' 46.34"	Картометрический метод	5.00	–
8063	383864.31	1251001.50	052° 17' 58.01"	038° 29' 46.76"	Картометрический метод	5.00	–
8064	383859.47	1251013.13	052° 17' 57.86"	038° 29' 47.38"	Картометрический метод	5.00	–
8065	383855.42	1251026.42	052° 17' 57.73"	038° 29' 48.08"	Картометрический метод	5.00	–
8066	383852.79	1251032.35	052° 17' 57.64"	038° 29' 48.39"	Картометрический метод	5.00	–
8067	383844.31	1251048.84	052° 17' 57.37"	038° 29' 49.26"	Картометрический метод	5.00	–
8068	383841.54	1251055.76	052° 17' 57.28"	038° 29' 49.63"	Картометрический метод	5.00	–
8069	383836.11	1251069.36	052° 17' 57.10"	038° 29' 50.34"	Картометрический метод	5.00	–
8070	383832.71	1251073.79	052° 17' 56.99"	038° 29' 50.58"	Картометрический метод	5.00	–
8071	383813.35	1251087.03	052° 17' 56.36"	038° 29' 51.28"	Картометрический метод	5.00	–
8072	383807.18	1251089.28	052° 17' 56.16"	038° 29' 51.40"	Картометрический метод	5.00	–
8073	383795.52	1251089.66	052° 17' 55.79"	038° 29' 51.42"	Картометрический метод	5.00	–
8074	383783.28	1251088.87	052° 17' 55.39"	038° 29' 51.37"	Картометрический метод	5.00	–
8075	383776.76	1251091.11	052° 17' 55.18"	038° 29' 51.49"	Картометрический метод	5.00	–
8076	383772.48	1251096.74	052° 17' 55.04"	038° 29' 51.79"	Картометрический метод	5.00	–
8077	383764.15	1251121.77	052° 17' 54.77"	038° 29' 53.11"	Картометрический метод	5.00	–
8078	383760.21	1251130.29	052° 17' 54.64"	038° 29' 53.56"	Картометрический метод	5.00	–
8079	383756.13	1251134.14	052° 17' 54.51"	038° 29' 53.76"	Картометрический метод	5.00	–
8080	383735.19	1251144.86	052° 17' 53.83"	038° 29' 54.33"	Картометрический метод	5.00	–
8081	383730.97	1251148.18	052° 17' 53.70"	038° 29' 54.50"	Картометрический метод	5.00	–
8082	383726.53	1251153.37	052° 17' 53.55"	038° 29' 54.78"	Картометрический метод	5.00	–
8083	383723.22	1251156.05	052° 17' 53.45"	038° 29' 54.92"	Картометрический метод	5.00	–
8084	383705.08	1251164.50	052° 17' 52.86"	038° 29' 55.36"	Картометрический метод	5.00	–
8085	383691.03	1251172.22	052° 17' 52.41"	038° 29' 55.77"	Картометрический метод	5.00	–
8086	383680.73	1251179.64	052° 17' 52.07"	038° 29' 56.16"	Картометрический метод	5.00	–
8087	383665.82	1251185.80	052° 17' 51.59"	038° 29' 56.49"	Картометрический метод	5.00	–
8088	383656.14	1251191.58	052° 17' 51.28"	038° 29' 56.79"	Картометрический метод	5.00	–
8089	383648.57	1251200.48	052° 17' 51.03"	038° 29' 57.26"	Картометрический метод	5.00	–
8090	383643.71	1251206.51	052° 17' 50.87"	038° 29' 57.58"	Картометрический метод	5.00	–
8091	383639.36	1251213.82	052° 17' 50.73"	038° 29' 57.97"	Картометрический метод	5.00	–
8092	383636.94	1251223.58	052° 17' 50.66"	038° 29' 58.48"	Картометрический метод	5.00	–
8093	383636.16	1251233.26	052° 17' 50.63"	038° 29' 58.99"	Картометрический метод	5.00	–
8094	383635.22	1251247.39	052° 17' 50.60"	038° 29' 59.74"	Картометрический метод	5.00	–
8095	383634.57	1251264.79	052° 17' 50.58"	038° 30' 00.66"	Картометрический метод	5.00	–

8096	383633.04	1251274.39	052° 17' 50.53"	038° 30' 01.16"	Картометрический метод	5.00	–
8097	383629.45	1251295.23	052° 17' 50.41"	038° 30' 02.26"	Картометрический метод	5.00	–
8098	383624.06	1251318.80	052° 17' 50.24"	038° 30' 03.51"	Картометрический метод	5.00	–
8099	383617.89	1251335.00	052° 17' 50.04"	038° 30' 04.36"	Картометрический метод	5.00	–
8100	383609.62	1251350.03	052° 17' 49.77"	038° 30' 05.15"	Картометрический метод	5.00	–
8101	383602.12	1251360.56	052° 17' 49.53"	038° 30' 05.71"	Картометрический метод	5.00	–
8102	383599.08	1251366.10	052° 17' 49.43"	038° 30' 06.00"	Картометрический метод	5.00	–
8103	383595.25	1251368.44	052° 17' 49.31"	038° 30' 06.12"	Картометрический метод	5.00	–
8104	383589.48	1251369.85	052° 17' 49.12"	038° 30' 06.20"	Картометрический метод	5.00	–
8105	383583.62	1251371.88	052° 17' 48.93"	038° 30' 06.31"	Картометрический метод	5.00	–
8106	383579.80	1251376.17	052° 17' 48.81"	038° 30' 06.53"	Картометрический метод	5.00	–
8107	383578.47	1251379.92	052° 17' 48.76"	038° 30' 06.73"	Картометрический метод	5.00	–
8108	383577.15	1251387.10	052° 17' 48.72"	038° 30' 07.11"	Картометрический метод	5.00	–
8109	383572.24	1251395.92	052° 17' 48.56"	038° 30' 07.57"	Картометрический метод	5.00	–
8110	383564.04	1251402.79	052° 17' 48.30"	038° 30' 07.94"	Картометрический метод	5.00	–
8111	383554.60	1251413.01	052° 17' 47.99"	038° 30' 08.48"	Картометрический метод	5.00	–
8112	383543.17	1251425.27	052° 17' 47.62"	038° 30' 09.12"	Картометрический метод	5.00	–
8113	383539.50	1251432.08	052° 17' 47.50"	038° 30' 09.48"	Картометрический метод	5.00	–
8114	383537.77	1251444.02	052° 17' 47.45"	038° 30' 10.11"	Картометрический метод	5.00	–
8115	383533.87	1251450.47	052° 17' 47.32"	038° 30' 10.45"	Картометрический метод	5.00	–
8116	383516.17	1251466.78	052° 17' 46.75"	038° 30' 11.31"	Картометрический метод	5.00	–
8117	383509.82	1251472.58	052° 17' 46.54"	038° 30' 11.62"	Картометрический метод	5.00	–
8118	383501.83	1251479.77	052° 17' 46.28"	038° 30' 12.00"	Картометрический метод	5.00	–
8119	383498.74	1251486.91	052° 17' 46.18"	038° 30' 12.37"	Картометрический метод	5.00	–
8120	383499.34	1251494.21	052° 17' 46.20"	038° 30' 12.76"	Картометрический метод	5.00	–
8121	383503.92	1251499.20	052° 17' 46.35"	038° 30' 13.02"	Картометрический метод	5.00	–
8122	383513.62	1251506.05	052° 17' 46.66"	038° 30' 13.38"	Картометрический метод	5.00	–
8123	383521.38	1251513.02	052° 17' 46.91"	038° 30' 13.75"	Картометрический метод	5.00	–
8124	383525.13	1251519.72	052° 17' 47.04"	038° 30' 14.11"	Картометрический метод	5.00	–
8125	383525.13	1251530.04	052° 17' 47.04"	038° 30' 14.65"	Картометрический метод	5.00	–
8126	383523.43	1251540.60	052° 17' 46.98"	038° 30' 15.21"	Картометрический метод	5.00	–
8127	383520.02	1251548.54	052° 17' 46.87"	038° 30' 15.63"	Картометрический метод	5.00	–
8128	383515.42	1251554.27	052° 17' 46.72"	038° 30' 15.93"	Картометрический метод	5.00	–
8129	383509.47	1251558.41	052° 17' 46.53"	038° 30' 16.15"	Картометрический метод	5.00	–
8130	383500.82	1251562.25	052° 17' 46.25"	038° 30' 16.35"	Картометрический метод	5.00	–
8131	383493.51	1251563.98	052° 17' 46.01"	038° 30' 16.44"	Картометрический метод	5.00	–
8132	383476.78	1251565.45	052° 17' 45.47"	038° 30' 16.52"	Картометрический метод	5.00	–
8133	383465.97	1251566.04	052° 17' 45.12"	038° 30' 16.55"	Картометрический метод	5.00	–
8134	383460.74	1251563.77	052° 17' 44.95"	038° 30' 16.43"	Картометрический	5.00	–

					метод		
8135	383454.33	1251557.37	052° 17' 44.74"	038° 30' 16.09"	Картометрический метод	5.00	–
8136	383449.91	1251555.19	052° 17' 44.60"	038° 30' 15.98"	Картометрический метод	5.00	–
8137	383440.31	1251550.65	052° 17' 44.29"	038° 30' 15.74"	Картометрический метод	5.00	–
8138	383433.59	1251546.11	052° 17' 44.07"	038° 30' 15.50"	Картометрический метод	5.00	–
8139	383431.23	1251541.94	052° 17' 44.00"	038° 30' 15.28"	Картометрический метод	5.00	–
8140	383428.51	1251540.30	052° 17' 43.91"	038° 30' 15.19"	Картометрический метод	5.00	–
8141	383423.79	1251540.71	052° 17' 43.76"	038° 30' 15.21"	Картометрический метод	5.00	–
8142	383417.20	1251545.48	052° 17' 43.54"	038° 30' 15.46"	Картометрический метод	5.00	–
8143	383410.05	1251557.39	052° 17' 43.31"	038° 30' 16.09"	Картометрический метод	5.00	–
8144	383407.44	1251566.58	052° 17' 43.23"	038° 30' 16.58"	Картометрический метод	5.00	–
8145	383408.97	1251582.91	052° 17' 43.28"	038° 30' 17.44"	Картометрический метод	5.00	–
8146	383409.48	1251594.85	052° 17' 43.29"	038° 30' 18.07"	Картометрический метод	5.00	–
8147	383407.09	1251611.45	052° 17' 43.22"	038° 30' 18.94"	Картометрический метод	5.00	–
8148	383408.55	1251617.88	052° 17' 43.26"	038° 30' 19.28"	Картометрический метод	5.00	–
8149	383414.65	1251626.72	052° 17' 43.46"	038° 30' 19.75"	Картометрический метод	5.00	–
8150	383414.26	1251633.67	052° 17' 43.45"	038° 30' 20.12"	Картометрический метод	5.00	–
8151	383410.35	1251645.92	052° 17' 43.32"	038° 30' 20.76"	Картометрический метод	5.00	–
8152	383403.95	1251654.27	052° 17' 43.11"	038° 30' 21.20"	Картометрический метод	5.00	–
8153	383392.64	1251664.81	052° 17' 42.75"	038° 30' 21.76"	Картометрический метод	5.00	–
8154	383385.46	1251680.42	052° 17' 42.52"	038° 30' 22.58"	Картометрический метод	5.00	–
8155	383381.48	1251696.34	052° 17' 42.39"	038° 30' 23.42"	Картометрический метод	5.00	–
8156	383374.84	1251712.19	052° 17' 42.17"	038° 30' 24.26"	Картометрический метод	5.00	–
8157	383367.35	1251729.59	052° 17' 41.93"	038° 30' 25.18"	Картометрический метод	5.00	–
8158	383359.93	1251747.00	052° 17' 41.69"	038° 30' 26.10"	Картометрический метод	5.00	–
8159	383356.19	1251760.19	052° 17' 41.57"	038° 30' 26.79"	Картометрический метод	5.00	–
8160	383354.63	1251783.06	052° 17' 41.52"	038° 30' 28.00"	Картометрический метод	5.00	–
8161	383351.35	1251807.88	052° 17' 41.41"	038° 30' 29.31"	Картометрический метод	5.00	–
8162	383348.85	1251824.35	052° 17' 41.33"	038° 30' 30.18"	Картометрический метод	5.00	–
8163	383342.61	1251842.15	052° 17' 41.13"	038° 30' 31.12"	Картометрический метод	5.00	–
8164	383333.79	1251858.69	052° 17' 40.84"	038° 30' 31.99"	Картометрический метод	5.00	–
8165	383321.92	1251878.05	052° 17' 40.46"	038° 30' 33.01"	Картометрический метод	5.00	–
8166	383310.21	1251896.39	052° 17' 40.08"	038° 30' 33.98"	Картометрический метод	5.00	–
8167	383302.02	1251907.48	052° 17' 39.81"	038° 30' 34.56"	Картометрический метод	5.00	–
8168	383296.63	1251913.10	052° 17' 39.64"	038° 30' 34.86"	Картометрический метод	5.00	–
8169	383289.45	1251918.25	052° 17' 39.41"	038° 30' 35.13"	Картометрический метод	5.00	–
8170	383280.94	1251917.93	052° 17' 39.13"	038° 30' 35.11"	Картометрический метод	5.00	–
8171	383269.24	1251913.76	052° 17' 38.75"	038° 30' 34.89"	Картометрический метод	5.00	–
8172	383256.61	1251904.20	052° 17' 38.34"	038° 30' 34.39"	Картометрический метод	5.00	–

8173	383249.65	1251902.17	052° 17' 38.12"	038° 30' 34.28"	Картометрический метод	5.00	–
8174	383232.62	1251903.76	052° 17' 37.57"	038° 30' 34.37"	Картометрический метод	5.00	–
8175	383226.70	1251902.93	052° 17' 37.38"	038° 30' 34.32"	Картометрический метод	5.00	–
8176	383217.41	1251898.42	052° 17' 37.08"	038° 30' 34.08"	Картометрический метод	5.00	–
8177	383201.52	1251891.33	052° 17' 36.56"	038° 30' 33.71"	Картометрический метод	5.00	–
8178	383192.45	1251884.39	052° 17' 36.27"	038° 30' 33.34"	Картометрический метод	5.00	–
8179	383188.13	1251877.57	052° 17' 36.13"	038° 30' 32.98"	Картометрический метод	5.00	–
8180	383185.85	1251869.39	052° 17' 36.06"	038° 30' 32.55"	Картометрический метод	5.00	–
8181	383186.83	1251865.34	052° 17' 36.09"	038° 30' 32.34"	Картометрический метод	5.00	–
8182	383193.29	1251860.25	052° 17' 36.30"	038° 30' 32.07"	Картометрический метод	5.00	–
8183	383194.31	1251856.35	052° 17' 36.33"	038° 30' 31.86"	Картометрический метод	5.00	–
8184	383191.96	1251850.89	052° 17' 36.25"	038° 30' 31.58"	Картометрический метод	5.00	–
8185	383183.14	1251843.94	052° 17' 35.97"	038° 30' 31.21"	Картометрический метод	5.00	–
8186	383180.49	1251834.73	052° 17' 35.88"	038° 30' 30.72"	Картометрический метод	5.00	–
8187	383181.35	1251822.79	052° 17' 35.91"	038° 30' 30.09"	Картометрический метод	5.00	–
8188	383185.64	1251812.41	052° 17' 36.05"	038° 30' 29.54"	Картометрический метод	5.00	–
8189	383192.51	1251799.14	052° 17' 36.27"	038° 30' 28.84"	Картометрический метод	5.00	–
8190	383195.55	1251790.32	052° 17' 36.37"	038° 30' 28.38"	Картометрический метод	5.00	–
8191	383198.21	1251774.40	052° 17' 36.46"	038° 30' 27.54"	Картометрический метод	5.00	–
8192	383198.36	1251757.69	052° 17' 36.46"	038° 30' 26.66"	Картометрический метод	5.00	–
8193	383195.24	1251738.73	052° 17' 36.36"	038° 30' 25.66"	Картометрический метод	5.00	–
8194	383189.15	1251724.60	052° 17' 36.16"	038° 30' 24.91"	Картометрический метод	5.00	–
8195	383181.19	1251717.26	052° 17' 35.91"	038° 30' 24.52"	Картометрический метод	5.00	–
8196	383173.31	1251712.97	052° 17' 35.65"	038° 30' 24.30"	Картометрический метод	5.00	–
8197	383166.29	1251712.81	052° 17' 35.42"	038° 30' 24.29"	Картометрический метод	5.00	–
8198	383151.81	1251715.68	052° 17' 34.96"	038° 30' 24.44"	Картометрический метод	5.00	–
8199	383140.34	1251717.13	052° 17' 34.58"	038° 30' 24.52"	Картометрический метод	5.00	–
8200	383134.03	1251720.18	052° 17' 34.38"	038° 30' 24.68"	Картометрический метод	5.00	–
8201	383125.15	1251724.48	052° 17' 34.09"	038° 30' 24.90"	Картометрический метод	5.00	–
8202	383120.98	1251725.25	052° 17' 33.96"	038° 30' 24.94"	Картометрический метод	5.00	–
8203	383112.94	1251723.86	052° 17' 33.70"	038° 30' 24.87"	Картометрический метод	5.00	–
8204	383106.83	1251724.58	052° 17' 33.50"	038° 30' 24.91"	Картометрический метод	5.00	–
8205	383100.49	1251728.74	052° 17' 33.30"	038° 30' 25.13"	Картометрический метод	5.00	–
8206	383096.51	1251734.20	052° 17' 33.17"	038° 30' 25.42"	Картометрический метод	5.00	–
8207	383094.56	1251740.68	052° 17' 33.10"	038° 30' 25.76"	Картометрический метод	5.00	–
8208	383088.31	1251755.66	052° 17' 32.90"	038° 30' 26.55"	Картометрический метод	5.00	–
8209	383083.78	1251764.64	052° 17' 32.75"	038° 30' 27.02"	Картометрический метод	5.00	–
8210	383081.83	1251771.74	052° 17' 32.69"	038° 30' 27.40"	Картометрический метод	5.00	–
8211	383076.21	1251776.74	052° 17' 32.51"	038° 30' 27.66"	Картометрический	5.00	–

					метод		
8212	383069.97	1251778.85	052° 17' 32.31"	038° 30' 27.77"	Картометрический метод	5.00	–
8213	383066.85	1251777.75	052° 17' 32.21"	038° 30' 27.71"	Картометрический метод	5.00	–
8214	383063.41	1251767.92	052° 17' 32.10"	038° 30' 27.20"	Картометрический метод	5.00	–
8215	383050.69	1251763.39	052° 17' 31.68"	038° 30' 26.96"	Картометрический метод	5.00	–
8216	383040.86	1251756.52	052° 17' 31.37"	038° 30' 26.59"	Картометрический метод	5.00	–
8217	383030.47	1251753.87	052° 17' 31.03"	038° 30' 26.45"	Картометрический метод	5.00	–
8218	383017.13	1251754.42	052° 17' 30.60"	038° 30' 26.48"	Картометрический метод	5.00	–
8219	383010.18	1251753.63	052° 17' 30.37"	038° 30' 26.44"	Картометрический метод	5.00	–
8220	382997.61	1251750.82	052° 17' 29.97"	038° 30' 26.29"	Картометрический метод	5.00	–
8221	382990.51	1251752.39	052° 17' 29.74"	038° 30' 26.37"	Картометрический метод	5.00	–
8222	382983.49	1251758.12	052° 17' 29.51"	038° 30' 26.68"	Картометрический метод	5.00	–
8223	382976.70	1251773.21	052° 17' 29.29"	038° 30' 27.47"	Картометрический метод	5.00	–
8224	382969.12	1251798.58	052° 17' 29.04"	038° 30' 28.81"	Картометрический метод	5.00	–
8225	382968.32	1251815.15	052° 17' 29.02"	038° 30' 29.69"	Картометрический метод	5.00	–
8226	382973.89	1251847.45	052° 17' 29.20"	038° 30' 31.39"	Картометрический метод	5.00	–
8227	382979.74	1251866.89	052° 17' 29.39"	038° 30' 32.42"	Картометрический метод	5.00	–
8228	382979.99	1251875.88	052° 17' 29.40"	038° 30' 32.89"	Картометрический метод	5.00	–
8229	382975.71	1251886.99	052° 17' 29.26"	038° 30' 33.48"	Картометрический метод	5.00	–
8230	382968.54	1251892.29	052° 17' 29.02"	038° 30' 33.76"	Картометрический метод	5.00	–
8231	382952.96	1251895.64	052° 17' 28.52"	038° 30' 33.93"	Картометрический метод	5.00	–
8232	382936.48	1251896.93	052° 17' 27.99"	038° 30' 34.00"	Картометрический метод	5.00	–
8233	382926.72	1251898.85	052° 17' 27.67"	038° 30' 34.10"	Картометрический метод	5.00	–
8234	382908.40	1251905.08	052° 17' 27.08"	038° 30' 34.43"	Картометрический метод	5.00	–
8235	382897.56	1251907.07	052° 17' 26.73"	038° 30' 34.53"	Картометрический метод	5.00	–
8236	382888.28	1251905.96	052° 17' 26.43"	038° 30' 34.48"	Картометрический метод	5.00	–
8237	382868.02	1251896.99	052° 17' 25.77"	038° 30' 34.00"	Картометрический метод	5.00	–
8238	382858.21	1251895.92	052° 17' 25.46"	038° 30' 33.95"	Картометрический метод	5.00	–
8239	382840.50	1251899.45	052° 17' 24.88"	038° 30' 34.13"	Картометрический метод	5.00	–
8240	382826.81	1251902.73	052° 17' 24.44"	038° 30' 34.30"	Картометрический метод	5.00	–
8241	382815.42	1251905.55	052° 17' 24.07"	038° 30' 34.45"	Картометрический метод	5.00	–
8242	382804.88	1251910.68	052° 17' 23.73"	038° 30' 34.72"	Картометрический метод	5.00	–
8243	382796.59	1251917.70	052° 17' 23.46"	038° 30' 35.09"	Картометрический метод	5.00	–
8244	382790.32	1251927.79	052° 17' 23.26"	038° 30' 35.63"	Картометрический метод	5.00	–
8245	382786.24	1251945.43	052° 17' 23.13"	038° 30' 36.56"	Картометрический метод	5.00	–
8246	382787.34	1251953.00	052° 17' 23.16"	038° 30' 36.96"	Картометрический метод	5.00	–
8247	382791.37	1251957.53	052° 17' 23.29"	038° 30' 37.19"	Картометрический метод	5.00	–
8248	382805.80	1251964.58	052° 17' 23.76"	038° 30' 37.57"	Картометрический метод	5.00	–
8249	382812.08	1251969.04	052° 17' 23.96"	038° 30' 37.80"	Картометрический метод	5.00	–

8250	382831.66	1251989.16	052° 17' 24.59"	038° 30' 38.86"	Картометрический метод	5.00	–
8251	382833.70	1251997.24	052° 17' 24.66"	038° 30' 39.29"	Картометрический метод	5.00	–
8252	382831.39	1252008.95	052° 17' 24.59"	038° 30' 39.91"	Картометрический метод	5.00	–
8253	382828.39	1252018.12	052° 17' 24.49"	038° 30' 40.39"	Картометрический метод	5.00	–
8254	382826.71	1252027.39	052° 17' 24.43"	038° 30' 40.88"	Картометрический метод	5.00	–
8255	382823.67	1252033.83	052° 17' 24.34"	038° 30' 41.22"	Картометрический метод	5.00	–
8256	382820.58	1252037.28	052° 17' 24.24"	038° 30' 41.40"	Картометрический метод	5.00	–
8257	382816.72	1252038.30	052° 17' 24.11"	038° 30' 41.46"	Картометрический метод	5.00	–
8258	382810.21	1252037.04	052° 17' 23.90"	038° 30' 41.39"	Картометрический метод	5.00	–
8259	382805.27	1252038.03	052° 17' 23.74"	038° 30' 41.44"	Картометрический метод	5.00	–
8260	382796.91	1252043.52	052° 17' 23.47"	038° 30' 41.73"	Картометрический метод	5.00	–
8261	382789.93	1252051.75	052° 17' 23.24"	038° 30' 42.17"	Картометрический метод	5.00	–
8262	382789.90	1252055.82	052° 17' 23.24"	038° 30' 42.38"	Картометрический метод	5.00	–
8263	382792.32	1252059.74	052° 17' 23.32"	038° 30' 42.59"	Картометрический метод	5.00	–
8264	382805.48	1252063.76	052° 17' 23.75"	038° 30' 42.80"	Картометрический метод	5.00	–
8265	382807.69	1252066.65	052° 17' 23.82"	038° 30' 42.95"	Картометрический метод	5.00	–
8266	382806.72	1252070.60	052° 17' 23.79"	038° 30' 43.16"	Картометрический метод	5.00	–
8267	382798.81	1252079.27	052° 17' 23.53"	038° 30' 43.62"	Картометрический метод	5.00	–
8268	382792.34	1252087.07	052° 17' 23.32"	038° 30' 44.03"	Картометрический метод	5.00	–
8269	382784.77	1252090.59	052° 17' 23.08"	038° 30' 44.21"	Картометрический метод	5.00	–
8270	382772.06	1252089.37	052° 17' 22.67"	038° 30' 44.15"	Картометрический метод	5.00	–
8271	382755.78	1252086.97	052° 17' 22.14"	038° 30' 44.02"	Картометрический метод	5.00	–
8272	382749.40	1252088.37	052° 17' 21.93"	038° 30' 44.10"	Картометрический метод	5.00	–
8273	382742.75	1252093.05	052° 17' 21.72"	038° 30' 44.34"	Картометрический метод	5.00	–
8274	382741.39	1252097.59	052° 17' 21.67"	038° 30' 44.58"	Картометрический метод	5.00	–
8275	382740.64	1252114.88	052° 17' 21.65"	038° 30' 45.49"	Картометрический метод	5.00	–
8276	382738.85	1252120.68	052° 17' 21.59"	038° 30' 45.80"	Картометрический метод	5.00	–
8277	382734.12	1252125.57	052° 17' 21.44"	038° 30' 46.06"	Картометрический метод	5.00	–
8278	382726.03	1252130.41	052° 17' 21.18"	038° 30' 46.31"	Картометрический метод	5.00	–
8279	382720.14	1252136.61	052° 17' 20.99"	038° 30' 46.64"	Картометрический метод	5.00	–
8280	382718.16	1252145.52	052° 17' 20.92"	038° 30' 47.11"	Картометрический метод	5.00	–
8281	382719.28	1252155.21	052° 17' 20.96"	038° 30' 47.62"	Картометрический метод	5.00	–
8282	382724.43	1252163.49	052° 17' 21.12"	038° 30' 48.06"	Картометрический метод	5.00	–
8283	382736.29	1252170.43	052° 17' 21.51"	038° 30' 48.43"	Картометрический метод	5.00	–
8284	382756.28	1252177.93	052° 17' 22.15"	038° 30' 48.82"	Картометрический метод	5.00	–
8285	382764.55	1252184.48	052° 17' 22.42"	038° 30' 49.17"	Картометрический метод	5.00	–
8286	382769.83	1252191.27	052° 17' 22.59"	038° 30' 49.53"	Картометрический метод	5.00	–
8287	382771.54	1252199.35	052° 17' 22.65"	038° 30' 49.95"	Картометрический метод	5.00	–
8288	382769.15	1252214.85	052° 17' 22.57"	038° 30' 50.77"	Картометрический	5.00	–

					метод		
8289	382763.81	1252249.03	052° 17' 22.40"	038° 30' 52.57"	Картометрический метод	5.00	–
8290	382761.44	1252257.63	052° 17' 22.32"	038° 30' 53.03"	Картометрический метод	5.00	–
8291	382742.53	1252301.61	052° 17' 21.71"	038° 30' 55.35"	Картометрический метод	5.00	–
8292	382737.44	1252311.49	052° 17' 21.54"	038° 30' 55.87"	Картометрический метод	5.00	–
8293	382732.45	1252313.42	052° 17' 21.38"	038° 30' 55.97"	Картометрический метод	5.00	–
8294	382718.35	1252314.23	052° 17' 20.92"	038° 30' 56.01"	Картометрический метод	5.00	–
8295	382713.47	1252315.48	052° 17' 20.77"	038° 30' 56.08"	Картометрический метод	5.00	–
8296	382707.23	1252318.89	052° 17' 20.56"	038° 30' 56.26"	Картометрический метод	5.00	–
8297	382703.36	1252326.56	052° 17' 20.44"	038° 30' 56.66"	Картометрический метод	5.00	–
8298	382697.01	1252351.58	052° 17' 20.23"	038° 30' 57.98"	Картометрический метод	5.00	–
8299	382692.89	1252357.48	052° 17' 20.10"	038° 30' 58.29"	Картометрический метод	5.00	–
8300	382684.47	1252364.46	052° 17' 19.83"	038° 30' 58.66"	Картометрический метод	5.00	–
8301	382653.51	1252370.39	052° 17' 18.83"	038° 30' 58.97"	Картометрический метод	5.00	–
8302	382646.77	1252372.36	052° 17' 18.61"	038° 30' 59.08"	Картометрический метод	5.00	–
8303	382639.51	1252377.04	052° 17' 18.37"	038° 30' 59.32"	Картометрический метод	5.00	–
8304	382620.79	1252392.64	052° 17' 17.77"	038° 31' 00.15"	Картометрический метод	5.00	–
8305	382615.00	1252398.89	052° 17' 17.58"	038° 31' 00.48"	Картометрический метод	5.00	–
8306	382607.51	1252411.30	052° 17' 17.34"	038° 31' 01.13"	Картометрический метод	5.00	–
8307	382597.90	1252421.60	052° 17' 17.03"	038° 31' 01.67"	Картометрический метод	5.00	–
8308	382593.03	1252423.70	052° 17' 16.87"	038° 31' 01.78"	Картометрический метод	5.00	–
8309	382582.23	1252423.77	052° 17' 16.52"	038° 31' 01.79"	Картометрический метод	5.00	–
8310	382576.11	1252422.09	052° 17' 16.32"	038° 31' 01.70"	Картометрический метод	5.00	–
8311	382566.42	1252413.74	052° 17' 16.01"	038° 31' 01.26"	Картометрический метод	5.00	–
8312	382561.69	1252410.13	052° 17' 15.85"	038° 31' 01.07"	Картометрический метод	5.00	–
8313	382557.39	1252409.90	052° 17' 15.72"	038° 31' 01.06"	Картометрический метод	5.00	–
8314	382553.65	1252412.46	052° 17' 15.59"	038° 31' 01.19"	Картометрический метод	5.00	–
8315	382550.33	1252413.38	052° 17' 15.49"	038° 31' 01.24"	Картометрический метод	5.00	–
8316	382547.27	1252412.21	052° 17' 15.39"	038° 31' 01.18"	Картометрический метод	5.00	–
8317	382543.33	1252405.48	052° 17' 15.26"	038° 31' 00.82"	Картометрический метод	5.00	–
8318	382539.28	1252401.47	052° 17' 15.13"	038° 31' 00.61"	Картометрический метод	5.00	–
8319	382513.86	1252380.13	052° 17' 14.31"	038° 30' 59.48"	Картометрический метод	5.00	–
8320	382506.90	1252376.84	052° 17' 14.08"	038° 30' 59.31"	Картометрический метод	5.00	–
8321	382490.87	1252372.84	052° 17' 13.56"	038° 30' 59.10"	Картометрический метод	5.00	–
8322	382484.51	1252368.64	052° 17' 13.36"	038° 30' 58.88"	Картометрический метод	5.00	–
8323	382477.18	1252357.73	052° 17' 13.12"	038° 30' 58.30"	Картометрический метод	5.00	–
8324	382474.43	1252354.72	052° 17' 13.03"	038° 30' 58.14"	Картометрический метод	5.00	–
8325	382470.21	1252353.31	052° 17' 12.90"	038° 30' 58.07"	Картометрический метод	5.00	–
8326	382459.13	1252352.53	052° 17' 12.54"	038° 30' 58.03"	Картометрический метод	5.00	–

8327	382453.44	1252351.16	052° 17' 12.35"	038° 30' 57.95"	Картометрический метод	5.00	–
8328	382443.29	1252345.74	052° 17' 12.03"	038° 30' 57.67"	Картометрический метод	5.00	–
8329	382403.48	1252326.07	052° 17' 10.74"	038° 30' 56.63"	Картометрический метод	5.00	–
8330	382378.34	1252321.39	052° 17' 09.92"	038° 30' 56.38"	Картометрический метод	5.00	–
8331	382368.90	1252317.17	052° 17' 09.62"	038° 30' 56.16"	Картометрический метод	5.00	–
8332	382359.38	1252315.30	052° 17' 09.31"	038° 30' 56.06"	Картометрический метод	5.00	–
8333	382351.50	1252315.92	052° 17' 09.06"	038° 30' 56.09"	Картометрический метод	5.00	–
8334	382340.26	1252320.22	052° 17' 08.69"	038° 30' 56.32"	Картометрический метод	5.00	–
8335	382328.25	1252327.91	052° 17' 08.30"	038° 30' 56.72"	Картометрический метод	5.00	–
8336	382318.51	1252337.85	052° 17' 07.99"	038° 30' 57.25"	Картометрический метод	5.00	–
8337	382304.63	1252358.57	052° 17' 07.54"	038° 30' 58.34"	Картометрический метод	5.00	–
8338	382301.62	1252366.18	052° 17' 07.44"	038° 30' 58.74"	Картометрический метод	5.00	–
8339	382298.04	1252386.37	052° 17' 07.33"	038° 30' 59.81"	Картометрический метод	5.00	–
8340	382295.66	1252396.08	052° 17' 07.25"	038° 31' 00.32"	Картометрический метод	5.00	–
8341	382283.27	1252430.38	052° 17' 06.85"	038° 31' 02.13"	Картометрический метод	5.00	–
8342	382277.82	1252451.27	052° 17' 06.67"	038° 31' 03.23"	Картометрический метод	5.00	–
8343	382275.79	1252465.24	052° 17' 06.60"	038° 31' 03.97"	Картометрический метод	5.00	–
8344	382276.96	1252504.51	052° 17' 06.64"	038° 31' 06.04"	Картометрический метод	5.00	–
8345	382279.45	1252519.80	052° 17' 06.72"	038° 31' 06.85"	Картометрический метод	5.00	–
8346	382286.24	1252532.75	052° 17' 06.94"	038° 31' 07.53"	Картометрический метод	5.00	–
8347	382293.45	1252542.49	052° 17' 07.17"	038° 31' 08.04"	Картометрический метод	5.00	–
8348	382306.95	1252553.09	052° 17' 07.61"	038° 31' 08.60"	Картометрический метод	5.00	–
8349	382317.31	1252560.46	052° 17' 07.95"	038° 31' 08.99"	Картометрический метод	5.00	–
8350	382332.64	1252571.31	052° 17' 08.44"	038° 31' 09.57"	Картометрический метод	5.00	–
8351	382346.42	1252578.49	052° 17' 08.89"	038° 31' 09.94"	Картометрический метод	5.00	–
8352	382352.86	1252583.11	052° 17' 09.10"	038° 31' 10.19"	Картометрический метод	5.00	–
8353	382355.00	1252588.29	052° 17' 09.17"	038° 31' 10.46"	Картометрический метод	5.00	–
8354	382354.31	1252598.71	052° 17' 09.14"	038° 31' 11.01"	Картометрический метод	5.00	–
8355	382352.31	1252617.42	052° 17' 09.08"	038° 31' 12.00"	Картометрический метод	5.00	–
8356	382349.60	1252630.43	052° 17' 08.99"	038° 31' 12.68"	Картометрический метод	5.00	–
8357	382343.93	1252656.23	052° 17' 08.81"	038° 31' 14.05"	Картометрический метод	5.00	–
8358	382338.23	1252673.63	052° 17' 08.62"	038° 31' 14.96"	Картометрический метод	5.00	–
8359	382335.83	1252686.45	052° 17' 08.54"	038° 31' 15.64"	Картометрический метод	5.00	–
8360	382333.02	1252706.33	052° 17' 08.45"	038° 31' 16.69"	Картометрический метод	5.00	–
8361	382330.38	1252715.81	052° 17' 08.37"	038° 31' 17.19"	Картометрический метод	5.00	–
8362	382323.87	1252728.59	052° 17' 08.16"	038° 31' 17.86"	Картометрический метод	5.00	–
8363	382318.56	1252737.64	052° 17' 07.98"	038° 31' 18.34"	Картометрический метод	5.00	–
8364	382313.33	1252752.31	052° 17' 07.81"	038° 31' 19.11"	Картометрический метод	5.00	–
8365	382310.08	1252775.62	052° 17' 07.71"	038° 31' 20.34"	Картометрический	5.00	–

					метод		
8366	382310.21	1252785.72	052° 17' 07.71"	038° 31' 20.88"	Картометрический метод	5.00	–
8367	382310.75	1252791.00	052° 17' 07.73"	038° 31' 21.15"	Картометрический метод	5.00	–
8368	382307.36	1252797.91	052° 17' 07.62"	038° 31' 21.52"	Картометрический метод	5.00	–
8369	382307.18	1252806.28	052° 17' 07.61"	038° 31' 21.96"	Картометрический метод	5.00	–
8370	382309.63	1252819.43	052° 17' 07.69"	038° 31' 22.65"	Картометрический метод	5.00	–
8371	382309.58	1252826.50	052° 17' 07.69"	038° 31' 23.03"	Картометрический метод	5.00	–
8372	382307.85	1252841.75	052° 17' 07.64"	038° 31' 23.83"	Картометрический метод	5.00	–
8373	382308.02	1252851.40	052° 17' 07.64"	038° 31' 24.34"	Картометрический метод	5.00	–
8374	382305.93	1252855.71	052° 17' 07.57"	038° 31' 24.57"	Картометрический метод	5.00	–
8375	382301.05	1252858.75	052° 17' 07.42"	038° 31' 24.73"	Картометрический метод	5.00	–
8376	382291.23	1252862.73	052° 17' 07.10"	038° 31' 24.94"	Картометрический метод	5.00	–
8377	382286.64	1252866.97	052° 17' 06.95"	038° 31' 25.16"	Картометрический метод	5.00	–
8378	382279.27	1252875.94	052° 17' 06.71"	038° 31' 25.63"	Картометрический метод	5.00	–
8379	382274.75	1252883.73	052° 17' 06.56"	038° 31' 26.05"	Картометрический метод	5.00	–
8380	382274.33	1252887.77	052° 17' 06.55"	038° 31' 26.26"	Картометрический метод	5.00	–
8381	382277.28	1252891.73	052° 17' 06.65"	038° 31' 26.47"	Картометрический метод	5.00	–
8382	382277.17	1252895.49	052° 17' 06.64"	038° 31' 26.67"	Картометрический метод	5.00	–
8383	382270.91	1252905.69	052° 17' 06.44"	038° 31' 27.20"	Картометрический метод	5.00	–
8384	382268.92	1252911.38	052° 17' 06.37"	038° 31' 27.50"	Картометрический метод	5.00	–
8385	382267.53	1252919.97	052° 17' 06.33"	038° 31' 27.96"	Картометрический метод	5.00	–
8386	382263.61	1252927.39	052° 17' 06.20"	038° 31' 28.35"	Картометрический метод	5.00	–
8387	382254.17	1252936.75	052° 17' 05.90"	038° 31' 28.84"	Картометрический метод	5.00	–
8388	382247.53	1252946.82	052° 17' 05.68"	038° 31' 29.37"	Картометрический метод	5.00	–
8389	382236.68	1252958.84	052° 17' 05.33"	038° 31' 30.01"	Картометрический метод	5.00	–
8390	382232.13	1252963.34	052° 17' 05.18"	038° 31' 30.24"	Картометрический метод	5.00	–
8391	382228.46	1252963.59	052° 17' 05.06"	038° 31' 30.26"	Картометрический метод	5.00	–
8392	382223.97	1252959.41	052° 17' 04.92"	038° 31' 30.04"	Картометрический метод	5.00	–
8393	382218.93	1252958.80	052° 17' 04.76"	038° 31' 30.00"	Картометрический метод	5.00	–
8394	382191.18	1252962.73	052° 17' 03.86"	038° 31' 30.21"	Картометрический метод	5.00	–
8395	382188.03	1252965.67	052° 17' 03.76"	038° 31' 30.37"	Картометрический метод	5.00	–
8396	382185.90	1252972.75	052° 17' 03.69"	038° 31' 30.74"	Картометрический метод	5.00	–
8397	382185.67	1252986.43	052° 17' 03.68"	038° 31' 31.46"	Картометрический метод	5.00	–
8398	382183.86	1252991.08	052° 17' 03.62"	038° 31' 31.71"	Картометрический метод	5.00	–
8399	382175.02	1253002.82	052° 17' 03.33"	038° 31' 32.32"	Картометрический метод	5.00	–
8400	382161.07	1253014.68	052° 17' 02.88"	038° 31' 32.95"	Картометрический метод	5.00	–
8401	382154.44	1253022.63	052° 17' 02.67"	038° 31' 33.37"	Картометрический метод	5.00	–
8402	382143.01	1253039.70	052° 17' 02.30"	038° 31' 34.27"	Картометрический метод	5.00	–
8403	382136.53	1253053.05	052° 17' 02.09"	038° 31' 34.97"	Картометрический метод	5.00	–

8404	382132.66	1253064.43	052° 17' 01.96"	038° 31' 35.57"	Картометрический метод	5.00	–
8405	382132.08	1253075.53	052° 17' 01.94"	038° 31' 36.16"	Картометрический метод	5.00	–
8406	382132.99	1253085.05	052° 17' 01.97"	038° 31' 36.66"	Картометрический метод	5.00	–
8407	382132.65	1253091.72	052° 17' 01.96"	038° 31' 37.01"	Картометрический метод	5.00	–
8408	382130.43	1253106.24	052° 17' 01.89"	038° 31' 37.78"	Картометрический метод	5.00	–
8409	382131.17	1253115.57	052° 17' 01.91"	038° 31' 38.27"	Картометрический метод	5.00	–
8410	382134.27	1253126.03	052° 17' 02.01"	038° 31' 38.82"	Картометрический метод	5.00	–
8411	382140.05	1253134.14	052° 17' 02.20"	038° 31' 39.25"	Картометрический метод	5.00	–
8412	382145.82	1253142.69	052° 17' 02.39"	038° 31' 39.70"	Картометрический метод	5.00	–
8413	382147.38	1253148.46	052° 17' 02.44"	038° 31' 40.01"	Картометрический метод	5.00	–
8414	382146.99	1253158.98	052° 17' 02.43"	038° 31' 40.56"	Картометрический метод	5.00	–
8415	382145.05	1253167.28	052° 17' 02.36"	038° 31' 41.00"	Картометрический метод	5.00	–
8416	382139.27	1253183.32	052° 17' 02.17"	038° 31' 41.85"	Картометрический метод	5.00	–
8417	382135.27	1253191.56	052° 17' 02.05"	038° 31' 42.28"	Картометрический метод	5.00	–
8418	382133.08	1253200.00	052° 17' 01.97"	038° 31' 42.73"	Картометрический метод	5.00	–
8419	382131.57	1253213.29	052° 17' 01.93"	038° 31' 43.43"	Картометрический метод	5.00	–
8420	382130.24	1253225.49	052° 17' 01.88"	038° 31' 44.07"	Картометрический метод	5.00	–
8421	382127.48	1253243.81	052° 17' 01.79"	038° 31' 45.04"	Картометрический метод	5.00	–
8422	382123.15	1253258.83	052° 17' 01.65"	038° 31' 45.83"	Картометрический метод	5.00	–
8423	382118.95	1253269.26	052° 17' 01.52"	038° 31' 46.38"	Картометрический метод	5.00	–
8424	382113.26	1253279.50	052° 17' 01.33"	038° 31' 46.92"	Картометрический метод	5.00	–
8425	382113.20	1253288.77	052° 17' 01.33"	038° 31' 47.41"	Картометрический метод	5.00	–
8426	382119.99	1253305.47	052° 17' 01.55"	038° 31' 48.29"	Картометрический метод	5.00	–
8427	382128.81	1253320.23	052° 17' 01.83"	038° 31' 49.07"	Картометрический метод	5.00	–
8428	382135.44	1253330.26	052° 17' 02.05"	038° 31' 49.60"	Картометрический метод	5.00	–
8429	382138.72	1253342.00	052° 17' 02.15"	038° 31' 50.22"	Картометрический метод	5.00	–
8430	382137.94	1253349.02	052° 17' 02.13"	038° 31' 50.59"	Картометрический метод	5.00	–
8431	382134.74	1253358.72	052° 17' 02.02"	038° 31' 51.10"	Картометрический метод	5.00	–
8432	382129.83	1253368.29	052° 17' 01.87"	038° 31' 51.60"	Картометрический метод	5.00	–
8433	382125.48	1253369.42	052° 17' 01.72"	038° 31' 51.66"	Картометрический метод	5.00	–
8434	382118.82	1253367.13	052° 17' 01.51"	038° 31' 51.54"	Картометрический метод	5.00	–
8435	382108.32	1253364.99	052° 17' 01.17"	038° 31' 51.43"	Картометрический метод	5.00	–
8436	382100.79	1253364.88	052° 17' 00.93"	038° 31' 51.42"	Картометрический метод	5.00	–
8437	382092.35	1253366.90	052° 17' 00.65"	038° 31' 51.53"	Картометрический метод	5.00	–
8438	382083.00	1253373.93	052° 17' 00.35"	038° 31' 51.90"	Картометрический метод	5.00	–
8439	382078.32	1253382.43	052° 17' 00.20"	038° 31' 52.35"	Картометрический метод	5.00	–
8440	382076.43	1253393.28	052° 17' 00.14"	038° 31' 52.92"	Картометрический метод	5.00	–
8441	382075.97	1253403.66	052° 17' 00.12"	038° 31' 53.47"	Картометрический метод	5.00	–
8442	382076.36	1253418.33	052° 17' 00.13"	038° 31' 54.24"	Картометрический	5.00	–

					метод		
8443	382078.93	1253426.84	052° 17' 00.22"	038° 31' 54.69"	Картометрический метод	5.00	–
8444	382082.60	1253439.02	052° 17' 00.34"	038° 31' 55.33"	Картометрический метод	5.00	–
8445	382083.70	1253444.21	052° 17' 00.37"	038° 31' 55.61"	Картометрический метод	5.00	–
8446	382082.75	1253451.91	052° 17' 00.34"	038° 31' 56.01"	Картометрический метод	5.00	–
8447	382074.49	1253467.04	052° 17' 00.07"	038° 31' 56.81"	Картометрический метод	5.00	–
8448	382072.82	1253473.02	052° 17' 00.02"	038° 31' 57.13"	Картометрический метод	5.00	–
8449	382072.89	1253477.11	052° 17' 00.02"	038° 31' 57.34"	Картометрический метод	5.00	–
8450	382073.31	1253482.10	052° 17' 00.03"	038° 31' 57.60"	Картометрический метод	5.00	–
8451	382072.38	1253487.46	052° 17' 00.00"	038° 31' 57.89"	Картометрический метод	5.00	–
8452	382070.82	1253490.21	052° 16' 59.95"	038° 31' 58.03"	Картометрический метод	5.00	–
8453	382063.60	1253499.69	052° 16' 59.72"	038° 31' 58.53"	Картометрический метод	5.00	–
8454	382061.40	1253507.14	052° 16' 59.65"	038° 31' 58.93"	Картометрический метод	5.00	–
8455	382062.33	1253517.30	052° 16' 59.68"	038° 31' 59.46"	Картометрический метод	5.00	–
8456	382065.04	1253543.69	052° 16' 59.77"	038° 32' 00.85"	Картометрический метод	5.00	–
8457	382063.80	1253550.17	052° 16' 59.73"	038° 32' 01.19"	Картометрический метод	5.00	–
8458	382047.40	1253571.47	052° 16' 59.19"	038° 32' 02.32"	Картометрический метод	5.00	–
8459	382039.13	1253578.58	052° 16' 58.93"	038° 32' 02.69"	Картометрический метод	5.00	–
8460	382037.26	1253583.49	052° 16' 58.87"	038° 32' 02.95"	Картометрический метод	5.00	–
8461	382037.59	1253588.50	052° 16' 58.88"	038° 32' 03.22"	Картометрический метод	5.00	–
8462	382041.24	1253606.03	052° 16' 58.99"	038° 32' 04.14"	Картометрический метод	5.00	–
8463	382040.54	1253615.96	052° 16' 58.97"	038° 32' 04.67"	Картометрический метод	5.00	–
8464	382036.32	1253631.50	052° 16' 58.83"	038° 32' 05.48"	Картометрический метод	5.00	–
8465	382029.37	1253644.92	052° 16' 58.61"	038° 32' 06.19"	Картометрический метод	5.00	–
8466	382021.62	1253653.79	052° 16' 58.36"	038° 32' 06.66"	Картометрический метод	5.00	–
8467	382015.46	1253656.84	052° 16' 58.16"	038° 32' 06.82"	Картометрический метод	5.00	–
8468	382007.68	1253658.97	052° 16' 57.91"	038° 32' 06.93"	Картометрический метод	5.00	–
8469	381998.15	1253663.42	052° 16' 57.60"	038° 32' 07.17"	Картометрический метод	5.00	–
8470	381995.09	1253669.45	052° 16' 57.50"	038° 32' 07.48"	Картометрический метод	5.00	–
8471	381993.82	1253679.81	052° 16' 57.46"	038° 32' 08.03"	Картометрический метод	5.00	–
8472	381995.69	1253692.26	052° 16' 57.52"	038° 32' 08.69"	Картометрический метод	5.00	–
8473	382000.82	1253729.48	052° 16' 57.68"	038° 32' 10.65"	Картометрический метод	5.00	–
8474	382000.66	1253733.92	052° 16' 57.68"	038° 32' 10.89"	Картометрический метод	5.00	–
8475	381999.82	1253737.81	052° 16' 57.65"	038° 32' 11.09"	Картометрический метод	5.00	–
8476	381996.34	1253742.14	052° 16' 57.54"	038° 32' 11.32"	Картометрический метод	5.00	–
8477	381987.38	1253750.93	052° 16' 57.25"	038° 32' 11.78"	Картометрический метод	5.00	–
8478	381980.37	1253759.15	052° 16' 57.02"	038° 32' 12.22"	Картометрический метод	5.00	–
8479	381971.12	1253770.30	052° 16' 56.72"	038° 32' 12.80"	Картометрический метод	5.00	–
8480	381961.47	1253778.94	052° 16' 56.41"	038° 32' 13.26"	Картометрический метод	5.00	–

8481	381952.87	1253784.26	052° 16' 56.13"	038° 32' 13.54"	Картометрический метод	5.00	–
8482	381936.39	1253790.68	052° 16' 55.60"	038° 32' 13.88"	Картометрический метод	5.00	–
8483	381931.18	1253795.56	052° 16' 55.43"	038° 32' 14.13"	Картометрический метод	5.00	–
8484	381921.97	1253813.59	052° 16' 55.13"	038° 32' 15.09"	Картометрический метод	5.00	–
8485	381908.86	1253825.07	052° 16' 54.71"	038° 32' 15.69"	Картометрический метод	5.00	–
8486	381901.64	1253834.73	052° 16' 54.47"	038° 32' 16.20"	Картометрический метод	5.00	–
8487	381899.21	1253842.63	052° 16' 54.39"	038° 32' 16.62"	Картометрический метод	5.00	–
8488	381901.06	1253854.57	052° 16' 54.45"	038° 32' 17.25"	Картометрический метод	5.00	–
8489	381909.64	1253871.35	052° 16' 54.73"	038° 32' 18.13"	Картометрический метод	5.00	–
8490	381934.70	1253905.30	052° 16' 55.54"	038° 32' 19.92"	Картометрический метод	5.00	–
8491	381944.69	1253915.29	052° 16' 55.86"	038° 32' 20.45"	Картометрический метод	5.00	–
8492	381958.58	1253924.27	052° 16' 56.31"	038° 32' 20.93"	Картометрический метод	5.00	–
8493	381980.24	1253944.65	052° 16' 57.01"	038° 32' 22.00"	Картометрический метод	5.00	–
8494	381998.95	1253964.42	052° 16' 57.62"	038° 32' 23.04"	Картометрический метод	5.00	–
8495	382027.41	1253986.92	052° 16' 58.54"	038° 32' 24.23"	Картометрический метод	5.00	–
8496	382033.70	1253990.39	052° 16' 58.74"	038° 32' 24.42"	Картометрический метод	5.00	–
8497	382039.87	1253992.15	052° 16' 58.94"	038° 32' 24.51"	Картометрический метод	5.00	–
8498	382049.60	1253995.19	052° 16' 59.26"	038° 32' 24.67"	Картометрический метод	5.00	–
8499	382061.26	1253998.34	052° 16' 59.63"	038° 32' 24.84"	Картометрический метод	5.00	–
8500	382068.34	1254002.97	052° 16' 59.86"	038° 32' 25.08"	Картометрический метод	5.00	–
8501	382073.82	1254010.53	052° 17' 00.04"	038° 32' 25.48"	Картометрический метод	5.00	–
8502	382074.64	1254016.30	052° 17' 00.07"	038° 32' 25.78"	Картометрический метод	5.00	–
8503	382072.80	1254022.94	052° 17' 00.01"	038° 32' 26.14"	Картометрический метод	5.00	–
8504	382068.38	1254029.85	052° 16' 59.86"	038° 32' 26.50"	Картометрический метод	5.00	–
8505	382048.11	1254041.16	052° 16' 59.21"	038° 32' 27.10"	Картометрический метод	5.00	–
8506	382044.98	1254046.33	052° 16' 59.10"	038° 32' 27.37"	Картометрический метод	5.00	–
8507	382044.73	1254053.61	052° 16' 59.10"	038° 32' 27.75"	Картометрический метод	5.00	–
8508	382050.69	1254069.89	052° 16' 59.29"	038° 32' 28.61"	Картометрический метод	5.00	–
8509	382070.47	1254093.78	052° 16' 59.93"	038° 32' 29.87"	Картометрический метод	5.00	–
8510	382075.82	1254098.56	052° 17' 00.10"	038° 32' 30.12"	Картометрический метод	5.00	–
8511	382099.31	1254111.91	052° 17' 00.86"	038° 32' 30.83"	Картометрический метод	5.00	–
8512	382104.54	1254117.67	052° 17' 01.03"	038° 32' 31.13"	Картометрический метод	5.00	–
8513	382111.33	1254129.47	052° 17' 01.25"	038° 32' 31.76"	Картометрический метод	5.00	–
8514	382121.28	1254145.00	052° 17' 01.57"	038° 32' 32.58"	Картометрический метод	5.00	–
8515	382123.87	1254150.95	052° 17' 01.65"	038° 32' 32.89"	Картометрический метод	5.00	–
8516	382135.45	1254184.65	052° 17' 02.03"	038° 32' 34.67"	Картометрический метод	5.00	–
8517	382142.55	1254203.85	052° 17' 02.26"	038° 32' 35.68"	Картометрический метод	5.00	–
8518	382148.17	1254212.67	052° 17' 02.44"	038° 32' 36.15"	Картометрический метод	5.00	–
8519	382162.30	1254225.16	052° 17' 02.90"	038° 32' 36.81"	Картометрический	5.00	–

					метод		
8520	382174.19	1254234.70	052° 17' 03.28"	038° 32' 37.31"	Картометрический метод	5.00	–
8521	382179.93	1254238.20	052° 17' 03.47"	038° 32' 37.50"	Картометрический метод	5.00	–
8522	382195.47	1254242.96	052° 17' 03.97"	038° 32' 37.75"	Картометрический метод	5.00	–
8523	382198.90	1254245.69	052° 17' 04.08"	038° 32' 37.89"	Картометрический метод	5.00	–
8524	382201.73	1254274.31	052° 17' 04.17"	038° 32' 39.40"	Картометрический метод	5.00	–
8525	382201.85	1254282.76	052° 17' 04.17"	038° 32' 39.85"	Картометрический метод	5.00	–
8526	382200.19	1254297.77	052° 17' 04.12"	038° 32' 40.64"	Картометрический метод	5.00	–
8527	382196.37	1254324.25	052° 17' 04.00"	038° 32' 42.04"	Картометрический метод	5.00	–
8528	382190.32	1254338.96	052° 17' 03.80"	038° 32' 42.81"	Картометрический метод	5.00	–
8529	382187.43	1254354.75	052° 17' 03.71"	038° 32' 43.64"	Картометрический метод	5.00	–
8530	382184.07	1254365.19	052° 17' 03.60"	038° 32' 44.19"	Картометрический метод	5.00	–
8531	382183.92	1254375.18	052° 17' 03.59"	038° 32' 44.72"	Картометрический метод	5.00	–
8532	382193.72	1254410.65	052° 17' 03.91"	038° 32' 46.59"	Картометрический метод	5.00	–
8533	382203.80	1254429.37	052° 17' 04.23"	038° 32' 47.58"	Картометрический метод	5.00	–
8534	382204.76	1254435.52	052° 17' 04.26"	038° 32' 47.91"	Картометрический метод	5.00	–
8535	382204.26	1254447.34	052° 17' 04.25"	038° 32' 48.53"	Картометрический метод	5.00	–
8536	382204.87	1254456.08	052° 17' 04.27"	038° 32' 48.99"	Картометрический метод	5.00	–
8537	382207.39	1254465.94	052° 17' 04.35"	038° 32' 49.51"	Картометрический метод	5.00	–
8538	382208.35	1254472.50	052° 17' 04.38"	038° 32' 49.86"	Картометрический метод	5.00	–
8539	382206.31	1254488.07	052° 17' 04.31"	038° 32' 50.68"	Картометрический метод	5.00	–
8540	382203.66	1254492.95	052° 17' 04.23"	038° 32' 50.93"	Картометрический метод	5.00	–
8541	382196.72	1254498.81	052° 17' 04.00"	038° 32' 51.24"	Картометрический метод	5.00	–
8542	382194.12	1254504.25	052° 17' 03.92"	038° 32' 51.53"	Картометрический метод	5.00	–
8543	382185.87	1254551.27	052° 17' 03.65"	038° 32' 54.01"	Картометрический метод	5.00	–
8544	382186.96	1254562.97	052° 17' 03.68"	038° 32' 54.63"	Картометрический метод	5.00	–
8545	382192.66	1254573.28	052° 17' 03.87"	038° 32' 55.17"	Картометрический метод	5.00	–
8546	382200.87	1254578.38	052° 17' 04.13"	038° 32' 55.44"	Картометрический метод	5.00	–
8547	382210.07	1254578.91	052° 17' 04.43"	038° 32' 55.47"	Картометрический метод	5.00	–
8548	382223.41	1254579.68	052° 17' 04.86"	038° 32' 55.51"	Картометрический метод	5.00	–
8549	382253.85	1254591.45	052° 17' 05.85"	038° 32' 56.13"	Картометрический метод	5.00	–
8550	382259.53	1254594.86	052° 17' 06.03"	038° 32' 56.31"	Картометрический метод	5.00	–
8551	382280.94	1254625.91	052° 17' 06.72"	038° 32' 57.95"	Картометрический метод	5.00	–
8552	382282.45	1254633.44	052° 17' 06.77"	038° 32' 58.35"	Картометрический метод	5.00	–
8553	382282.65	1254660.46	052° 17' 06.78"	038° 32' 59.78"	Картометрический метод	5.00	–
8554	382279.59	1254670.23	052° 17' 06.68"	038° 33' 00.29"	Картометрический метод	5.00	–
8555	382268.37	1254696.68	052° 17' 06.31"	038° 33' 01.69"	Картометрический метод	5.00	–
8556	382268.92	1254701.13	052° 17' 06.33"	038° 33' 01.92"	Картометрический метод	5.00	–
8557	382291.69	1254751.24	052° 17' 07.07"	038° 33' 04.57"	Картометрический метод	5.00	–

8558	382293.41	1254754.73	052° 17' 07.12"	038° 33' 04.75"	Картометрический метод	5.00	–
8559	382296.39	1254758.34	052° 17' 07.22"	038° 33' 04.94"	Картометрический метод	5.00	–
8560	382306.15	1254763.02	052° 17' 07.53"	038° 33' 05.19"	Картометрический метод	5.00	–
8561	382328.74	1254767.84	052° 17' 08.27"	038° 33' 05.44"	Картометрический метод	5.00	–
8562	382334.25	1254767.31	052° 17' 08.44"	038° 33' 05.42"	Картометрический метод	5.00	–
8563	382341.66	1254763.33	052° 17' 08.68"	038° 33' 05.21"	Картометрический метод	5.00	–
8564	382350.17	1254762.32	052° 17' 08.96"	038° 33' 05.15"	Картометрический метод	5.00	–
8565	382359.85	1254765.36	052° 17' 09.27"	038° 33' 05.31"	Картометрический метод	5.00	–
8566	382362.50	1254768.88	052° 17' 09.36"	038° 33' 05.50"	Картометрический метод	5.00	–
8567	382363.83	1254777.15	052° 17' 09.40"	038° 33' 05.94"	Картометрический метод	5.00	–
8568	382371.34	1254798.72	052° 17' 09.64"	038° 33' 07.07"	Картометрический метод	5.00	–
8569	382374.54	1254807.85	052° 17' 09.75"	038° 33' 07.56"	Картометрический метод	5.00	–
8570	382381.78	1254822.33	052° 17' 09.98"	038° 33' 08.32"	Картометрический метод	5.00	–
8571	382382.84	1254828.91	052° 17' 10.01"	038° 33' 08.67"	Картометрический метод	5.00	–
8572	382374.13	1254865.04	052° 17' 09.73"	038° 33' 10.57"	Картометрический метод	5.00	–
8573	382372.23	1254881.18	052° 17' 09.67"	038° 33' 11.42"	Картометрический метод	5.00	–
8574	382372.57	1254887.52	052° 17' 09.68"	038° 33' 11.76"	Картометрический метод	5.00	–
8575	382375.46	1254893.53	052° 17' 09.77"	038° 33' 12.08"	Картометрический метод	5.00	–
8576	382381.70	1254898.68	052° 17' 09.97"	038° 33' 12.35"	Картометрический метод	5.00	–
8577	382386.31	1254904.45	052° 17' 10.12"	038° 33' 12.65"	Картометрический метод	5.00	–
8578	382389.12	1254911.48	052° 17' 10.21"	038° 33' 13.02"	Картометрический метод	5.00	–
8579	382393.10	1254927.79	052° 17' 10.34"	038° 33' 13.88"	Картометрический метод	5.00	–
8580	382403.93	1254954.71	052° 17' 10.69"	038° 33' 15.30"	Картометрический метод	5.00	–
8581	382425.26	1255027.78	052° 17' 11.38"	038° 33' 19.16"	Картометрический метод	5.00	–
8582	382429.00	1255046.98	052° 17' 11.50"	038° 33' 20.17"	Картометрический метод	5.00	–
8583	382428.53	1255057.59	052° 17' 11.48"	038° 33' 20.73"	Картометрический метод	5.00	–
8584	382424.40	1255068.28	052° 17' 11.35"	038° 33' 21.30"	Картометрический метод	5.00	–
8585	382424.71	1255078.20	052° 17' 11.36"	038° 33' 21.82"	Картометрический метод	5.00	–
8586	382428.14	1255088.42	052° 17' 11.47"	038° 33' 22.36"	Картометрический метод	5.00	–
8587	382432.91	1255095.06	052° 17' 11.62"	038° 33' 22.71"	Картометрический метод	5.00	–
8588	382441.02	1255101.69	052° 17' 11.89"	038° 33' 23.06"	Картометрический метод	5.00	–
8589	382468.90	1255130.66	052° 17' 12.79"	038° 33' 24.59"	Картометрический метод	5.00	–
8590	382478.68	1255143.46	052° 17' 13.10"	038° 33' 25.27"	Картометрический метод	5.00	–
8591	382484.19	1255152.58	052° 17' 13.28"	038° 33' 25.75"	Картометрический метод	5.00	–
8592	382488.17	1255160.85	052° 17' 13.41"	038° 33' 26.18"	Картометрический метод	5.00	–
8593	382496.83	1255195.90	052° 17' 13.69"	038° 33' 28.03"	Картометрический метод	5.00	–
8594	382499.02	1255213.38	052° 17' 13.76"	038° 33' 28.96"	Картометрический метод	5.00	–
8595	382501.17	1255248.03	052° 17' 13.83"	038° 33' 30.78"	Картометрический метод	5.00	–
8596	382500.26	1255282.38	052° 17' 13.80"	038° 33' 32.60"	Картометрический	5.00	–

					метод		
8597	382505.33	1255306.65	052° 17' 13.96"	038° 33' 33.88"	Картометрический метод	5.00	–
8598	382514.70	1255333.64	052° 17' 14.26"	038° 33' 35.30"	Картометрический метод	5.00	–
8599	382518.32	1255347.61	052° 17' 14.38"	038° 33' 36.04"	Картометрический метод	5.00	–
8600	382517.61	1255359.59	052° 17' 14.36"	038° 33' 36.67"	Картометрический метод	5.00	–
8601	382509.69	1255382.30	052° 17' 14.10"	038° 33' 37.87"	Картометрический метод	5.00	–
8602	382497.98	1255403.76	052° 17' 13.72"	038° 33' 39.00"	Картометрический метод	5.00	–
8603	382496.20	1255411.86	052° 17' 13.66"	038° 33' 39.43"	Картометрический метод	5.00	–
8604	382498.03	1255429.75	052° 17' 13.72"	038° 33' 40.37"	Картометрический метод	5.00	–
8605	382496.99	1255436.69	052° 17' 13.69"	038° 33' 40.74"	Картометрический метод	5.00	–
8606	382487.66	1255456.93	052° 17' 13.38"	038° 33' 41.80"	Картометрический метод	5.00	–
8607	382485.67	1255471.35	052° 17' 13.32"	038° 33' 42.57"	Картометрический метод	5.00	–
8608	382487.43	1255482.42	052° 17' 13.38"	038° 33' 43.15"	Картометрический метод	5.00	–
8609	382493.86	1255502.57	052° 17' 13.58"	038° 33' 44.21"	Картометрический метод	5.00	–
8610	382501.28	1255521.14	052° 17' 13.82"	038° 33' 45.19"	Картометрический метод	5.00	–
8611	382512.83	1255535.90	052° 17' 14.20"	038° 33' 45.97"	Картометрический метод	5.00	–
8612	382524.62	1255544.79	052° 17' 14.58"	038° 33' 46.44"	Картометрический метод	5.00	–
8613	382532.97	1255546.90	052° 17' 14.85"	038° 33' 46.55"	Картометрический метод	5.00	–
8614	382560.09	1255546.23	052° 17' 15.72"	038° 33' 46.52"	Картометрический метод	5.00	–
8615	382584.56	1255550.02	052° 17' 16.52"	038° 33' 46.72"	Картометрический метод	5.00	–
8616	382591.27	1255554.63	052° 17' 16.73"	038° 33' 46.96"	Картометрический метод	5.00	–
8617	382595.57	1255562.59	052° 17' 16.87"	038° 33' 47.39"	Картометрический метод	5.00	–
8618	382597.36	1255598.09	052° 17' 16.93"	038° 33' 49.26"	Картометрический метод	5.00	–
8619	382593.77	1255630.30	052° 17' 16.81"	038° 33' 50.96"	Картометрический метод	5.00	–
8620	382589.41	1255641.35	052° 17' 16.67"	038° 33' 51.54"	Картометрический метод	5.00	–
8621	382574.10	1255657.58	052° 17' 16.17"	038° 33' 52.40"	Картометрический метод	5.00	–
8622	382564.58	1255664.84	052° 17' 15.87"	038° 33' 52.78"	Картометрический метод	5.00	–
8623	382550.12	1255671.21	052° 17' 15.40"	038° 33' 53.11"	Картометрический метод	5.00	–
8624	382539.70	1255673.93	052° 17' 15.06"	038° 33' 53.26"	Картометрический метод	5.00	–
8625	382489.96	1255680.45	052° 17' 13.45"	038° 33' 53.60"	Картометрический метод	5.00	–
8626	382472.87	1255688.10	052° 17' 12.90"	038° 33' 54.00"	Картометрический метод	5.00	–
8627	382463.50	1255695.28	052° 17' 12.59"	038° 33' 54.38"	Картометрический метод	5.00	–
8628	382453.54	1255708.71	052° 17' 12.27"	038° 33' 55.09"	Картометрический метод	5.00	–
8629	382447.97	1255719.55	052° 17' 12.09"	038° 33' 55.66"	Картометрический метод	5.00	–
8630	382442.57	1255734.12	052° 17' 11.92"	038° 33' 56.43"	Картометрический метод	5.00	–
8631	382440.79	1255747.86	052° 17' 11.86"	038° 33' 57.15"	Картометрический метод	5.00	–
8632	382441.18	1255772.43	052° 17' 11.87"	038° 33' 58.45"	Картометрический метод	5.00	–
8633	382446.43	1255831.19	052° 17' 12.04"	038° 34' 01.55"	Картометрический метод	5.00	–
8634	382450.15	1255846.15	052° 17' 12.16"	038° 34' 02.34"	Картометрический метод	5.00	–

8635	382455.80	1255854.01	052° 17' 12.34"	038° 34' 02.75"	Картометрический метод	5.00	–
8636	382462.74	1255858.05	052° 17' 12.56"	038° 34' 02.96"	Картометрический метод	5.00	–
8637	382475.38	1255857.28	052° 17' 12.97"	038° 34' 02.92"	Картометрический метод	5.00	–
8638	382491.95	1255853.08	052° 17' 13.51"	038° 34' 02.70"	Картометрический метод	5.00	–
8639	382503.30	1255853.31	052° 17' 13.88"	038° 34' 02.72"	Картометрический метод	5.00	–
8640	382506.14	1255856.71	052° 17' 13.97"	038° 34' 02.90"	Картометрический метод	5.00	–
8641	382502.84	1255868.01	052° 17' 13.86"	038° 34' 03.49"	Картометрический метод	5.00	–
8642	382502.92	1255873.24	052° 17' 13.86"	038° 34' 03.77"	Картометрический метод	5.00	–
8643	382506.35	1255887.83	052° 17' 13.97"	038° 34' 04.54"	Картометрический метод	5.00	–
8644	382533.98	1255940.29	052° 17' 14.87"	038° 34' 07.31"	Картометрический метод	5.00	–
8645	382541.01	1255956.44	052° 17' 15.09"	038° 34' 08.16"	Картометрический метод	5.00	–
8646	382561.61	1255992.11	052° 17' 15.76"	038° 34' 10.04"	Картометрический метод	5.00	–
8647	382565.67	1256003.10	052° 17' 15.89"	038° 34' 10.62"	Картометрический метод	5.00	–
8648	382565.26	1256009.17	052° 17' 15.87"	038° 34' 10.94"	Картометрический метод	5.00	–
8649	382560.35	1256017.01	052° 17' 15.72"	038° 34' 11.36"	Картометрический метод	5.00	–
8650	382552.43	1256022.69	052° 17' 15.46"	038° 34' 11.66"	Картометрический метод	5.00	–
8651	382547.96	1256032.22	052° 17' 15.31"	038° 34' 12.16"	Картометрический метод	5.00	–
8652	382543.84	1256037.46	052° 17' 15.18"	038° 34' 12.44"	Картометрический метод	5.00	–
8653	382534.69	1256043.31	052° 17' 14.88"	038° 34' 12.74"	Картометрический метод	5.00	–
8654	382532.42	1256051.12	052° 17' 14.81"	038° 34' 13.15"	Картометрический метод	5.00	–
8655	382534.26	1256063.40	052° 17' 14.87"	038° 34' 13.80"	Картометрический метод	5.00	–
8656	382533.77	1256071.26	052° 17' 14.85"	038° 34' 14.22"	Картометрический метод	5.00	–
8657	382529.85	1256080.00	052° 17' 14.73"	038° 34' 14.68"	Картометрический метод	5.00	–
8658	382529.53	1256086.71	052° 17' 14.72"	038° 34' 15.03"	Картометрический метод	5.00	–
8659	382531.64	1256092.32	052° 17' 14.78"	038° 34' 15.33"	Картометрический метод	5.00	–
8660	382550.62	1256113.79	052° 17' 15.40"	038° 34' 16.46"	Картометрический метод	5.00	–
8661	382565.92	1256121.96	052° 17' 15.89"	038° 34' 16.89"	Картометрический метод	5.00	–
8662	382576.10	1256123.98	052° 17' 16.22"	038° 34' 17.00"	Картометрический метод	5.00	–
8663	382595.49	1256120.90	052° 17' 16.85"	038° 34' 16.84"	Картометрический метод	5.00	–
8664	382605.32	1256123.24	052° 17' 17.17"	038° 34' 16.96"	Картометрический метод	5.00	–
8665	382638.64	1256149.75	052° 17' 18.24"	038° 34' 18.37"	Картометрический метод	5.00	–
8666	382650.12	1256157.11	052° 17' 18.61"	038° 34' 18.75"	Картометрический метод	5.00	–
8667	382659.49	1256165.39	052° 17' 18.92"	038° 34' 19.19"	Картометрический метод	5.00	–
8668	382682.05	1256188.73	052° 17' 19.65"	038° 34' 20.42"	Картометрический метод	5.00	–
8669	382691.10	1256195.44	052° 17' 19.94"	038° 34' 20.78"	Картометрический метод	5.00	–
8670	382696.69	1256196.60	052° 17' 20.12"	038° 34' 20.84"	Картометрический метод	5.00	–
8671	382713.91	1256191.12	052° 17' 20.68"	038° 34' 20.55"	Картометрический метод	5.00	–
8672	382722.48	1256191.69	052° 17' 20.95"	038° 34' 20.58"	Картометрический метод	5.00	–
8673	382742.38	1256204.10	052° 17' 21.60"	038° 34' 21.24"	Картометрический	5.00	–

					метод		
8674	382747.61	1256209.10	052° 17' 21.77"	038° 34' 21.50"	Картометрический метод	5.00	–
8675	382753.15	1256217.45	052° 17' 21.95"	038° 34' 21.94"	Картометрический метод	5.00	–
8676	382760.34	1256241.73	052° 17' 22.18"	038° 34' 23.23"	Картометрический метод	5.00	–
8677	382771.85	1256275.15	052° 17' 22.55"	038° 34' 24.99"	Картометрический метод	5.00	–
8678	382771.92	1256282.74	052° 17' 22.55"	038° 34' 25.39"	Картометрический метод	5.00	–
8679	382766.70	1256303.62	052° 17' 22.38"	038° 34' 26.49"	Картометрический метод	5.00	–
8680	382765.79	1256316.44	052° 17' 22.35"	038° 34' 27.17"	Картометрический метод	5.00	–
8681	382767.67	1256331.12	052° 17' 22.41"	038° 34' 27.94"	Картометрический метод	5.00	–
8682	382773.86	1256355.23	052° 17' 22.61"	038° 34' 29.21"	Картометрический метод	5.00	–
8683	382786.47	1256380.83	052° 17' 23.02"	038° 34' 30.57"	Картометрический метод	5.00	–
8684	382798.74	1256399.47	052° 17' 23.41"	038° 34' 31.55"	Картометрический метод	5.00	–
8685	382807.40	1256410.39	052° 17' 23.69"	038° 34' 32.13"	Картометрический метод	5.00	–
8686	382812.78	1256413.94	052° 17' 23.87"	038° 34' 32.32"	Картометрический метод	5.00	–
8687	382821.37	1256417.26	052° 17' 24.14"	038° 34' 32.49"	Картометрический метод	5.00	–
8688	382837.15	1256419.70	052° 17' 24.65"	038° 34' 32.62"	Картометрический метод	5.00	–
8689	382876.41	1256429.43	052° 17' 25.92"	038° 34' 33.14"	Картометрический метод	5.00	–
8690	382887.82	1256435.08	052° 17' 26.29"	038° 34' 33.44"	Картометрический метод	5.00	–
8691	382894.43	1256440.29	052° 17' 26.51"	038° 34' 33.71"	Картометрический метод	5.00	–
8692	382898.80	1256445.91	052° 17' 26.65"	038° 34' 34.01"	Картометрический метод	5.00	–
8693	382901.69	1256452.93	052° 17' 26.74"	038° 34' 34.38"	Картометрический метод	5.00	–
8694	382903.25	1256463.86	052° 17' 26.79"	038° 34' 34.95"	Картометрический метод	5.00	–
8695	382903.17	1256473.77	052° 17' 26.79"	038° 34' 35.48"	Картометрический метод	5.00	–
8696	382899.42	1256498.44	052° 17' 26.67"	038° 34' 36.78"	Картометрический метод	5.00	–
8697	382898.00	1256518.71	052° 17' 26.62"	038° 34' 37.85"	Картометрический метод	5.00	–
8698	382899.03	1256529.77	052° 17' 26.65"	038° 34' 38.43"	Картометрический метод	5.00	–
8699	382912.62	1256580.20	052° 17' 27.09"	038° 34' 41.09"	Картометрический метод	5.00	–
8700	382913.08	1256594.74	052° 17' 27.10"	038° 34' 41.86"	Картометрический метод	5.00	–
8701	382912.16	1256606.14	052° 17' 27.07"	038° 34' 42.46"	Картометрический метод	5.00	–
8702	382908.79	1256621.29	052° 17' 26.96"	038° 34' 43.26"	Картометрический метод	5.00	–
8703	382907.01	1256636.81	052° 17' 26.91"	038° 34' 44.08"	Картометрический метод	5.00	–
8704	382901.26	1256662.17	052° 17' 26.72"	038° 34' 45.42"	Картометрический метод	5.00	–
8705	382894.97	1256676.71	052° 17' 26.51"	038° 34' 46.18"	Картометрический метод	5.00	–
8706	382889.19	1256686.93	052° 17' 26.33"	038° 34' 46.72"	Картометрический метод	5.00	–
8707	382879.05	1256696.38	052° 17' 26.00"	038° 34' 47.22"	Картометрический метод	5.00	–
8708	382862.19	1256714.64	052° 17' 25.45"	038° 34' 48.18"	Картометрический метод	5.00	–
8709	382858.91	1256724.94	052° 17' 25.35"	038° 34' 48.73"	Картометрический метод	5.00	–
8710	382857.27	1256735.79	052° 17' 25.29"	038° 34' 49.30"	Картометрический метод	5.00	–
8711	382859.61	1256754.06	052° 17' 25.37"	038° 34' 50.26"	Картометрический метод	5.00	–

8712	382865.11	1256763.01	052° 17' 25.54"	038° 34' 50.74"	Картометрический метод	5.00	–
8713	382877.56	1256771.62	052° 17' 25.95"	038° 34' 51.19"	Картометрический метод	5.00	–
8714	382883.14	1256776.74	052° 17' 26.13"	038° 34' 51.46"	Картометрический метод	5.00	–
8715	382887.09	1256780.36	052° 17' 26.25"	038° 34' 51.65"	Картометрический метод	5.00	–
8716	382889.27	1256785.59	052° 17' 26.33"	038° 34' 51.93"	Картометрический метод	5.00	–
8717	382890.13	1256791.76	052° 17' 26.35"	038° 34' 52.25"	Картометрический метод	5.00	–
8718	382886.05	1256823.21	052° 17' 26.22"	038° 34' 53.91"	Картометрический метод	5.00	–
8719	382884.51	1256835.08	052° 17' 26.17"	038° 34' 54.54"	Картометрический метод	5.00	–
8720	382872.26	1256873.24	052° 17' 25.77"	038° 34' 56.55"	Картометрический метод	5.00	–
8721	382869.99	1256891.12	052° 17' 25.70"	038° 34' 57.49"	Картометрический метод	5.00	–
8722	382869.91	1256924.91	052° 17' 25.69"	038° 34' 59.28"	Картометрический метод	5.00	–
8723	382873.74	1256944.35	052° 17' 25.82"	038° 35' 00.30"	Картометрический метод	5.00	–
8724	382886.15	1256971.04	052° 17' 26.22"	038° 35' 01.71"	Картометрический метод	5.00	–
8725	382887.94	1256981.35	052° 17' 26.27"	038° 35' 02.26"	Картометрический метод	5.00	–
8726	382887.40	1256989.85	052° 17' 26.26"	038° 35' 02.71"	Картометрический метод	5.00	–
8727	382877.88	1257017.09	052° 17' 25.95"	038° 35' 04.14"	Картометрический метод	5.00	–
8728	382870.85	1257052.69	052° 17' 25.72"	038° 35' 06.02"	Картометрический метод	5.00	–
8729	382867.34	1257056.43	052° 17' 25.60"	038° 35' 06.22"	Картометрический метод	5.00	–
8730	382846.11	1257062.91	052° 17' 24.92"	038° 35' 06.56"	Картометрический метод	5.00	–
8731	382834.83	1257062.71	052° 17' 24.55"	038° 35' 06.55"	Картометрический метод	5.00	–
8732	382805.01	1257057.98	052° 17' 23.59"	038° 35' 06.29"	Картометрический метод	5.00	–
8733	382795.14	1257053.62	052° 17' 23.27"	038° 35' 06.06"	Картометрический метод	5.00	–
8734	382788.04	1257046.36	052° 17' 23.04"	038° 35' 05.68"	Картометрический метод	5.00	–
8735	382772.58	1257024.20	052° 17' 22.54"	038° 35' 04.51"	Картометрический метод	5.00	–
8736	382749.79	1256982.67	052° 17' 21.80"	038° 35' 02.32"	Картометрический метод	5.00	–
8737	382743.39	1256967.84	052° 17' 21.60"	038° 35' 01.53"	Картометрический метод	5.00	–
8738	382725.85	1256909.94	052° 17' 21.03"	038° 34' 58.48"	Картометрический метод	5.00	–
8739	382715.53	1256835.47	052° 17' 20.70"	038° 34' 54.55"	Картометрический метод	5.00	–
8740	382711.62	1256820.71	052° 17' 20.58"	038° 34' 53.77"	Картометрический метод	5.00	–
8741	382706.39	1256806.66	052° 17' 20.41"	038° 34' 53.03"	Картометрический метод	5.00	–
8742	382699.29	1256794.96	052° 17' 20.18"	038° 34' 52.41"	Картометрический метод	5.00	–
8743	382693.91	1256790.12	052° 17' 20.00"	038° 34' 52.15"	Картометрический метод	5.00	–
8744	382683.21	1256784.65	052° 17' 19.66"	038° 34' 51.86"	Картометрический метод	5.00	–
8745	382675.33	1256782.86	052° 17' 19.40"	038° 34' 51.77"	Картометрический метод	5.00	–
8746	382667.91	1256784.73	052° 17' 19.16"	038° 34' 51.87"	Картометрический метод	5.00	–
8747	382661.28	1256788.87	052° 17' 18.95"	038° 34' 52.09"	Картометрический метод	5.00	–
8748	382651.80	1256797.13	052° 17' 18.64"	038° 34' 52.52"	Картометрический метод	5.00	–
8749	382644.81	1256800.26	052° 17' 18.42"	038° 34' 52.69"	Картометрический метод	5.00	–
8750	382631.54	1256804.01	052° 17' 17.99"	038° 34' 52.88"	Картометрический	5.00	–

					метод		
8751	382595.25	1256820.26	052° 17' 16.81"	038° 34' 53.74"	Картометрический метод	5.00	–
8752	382587.57	1256821.88	052° 17' 16.56"	038° 34' 53.82"	Картометрический метод	5.00	–
8753	382561.96	1256822.04	052° 17' 15.73"	038° 34' 53.83"	Картометрический метод	5.00	–
8754	382554.34	1256823.79	052° 17' 15.49"	038° 34' 53.92"	Картометрический метод	5.00	–
8755	382547.64	1256826.88	052° 17' 15.27"	038° 34' 54.08"	Картометрический метод	5.00	–
8756	382538.82	1256835.39	052° 17' 14.98"	038° 34' 54.53"	Картометрический метод	5.00	–
8757	382526.95	1256849.28	052° 17' 14.60"	038° 34' 55.26"	Картометрический метод	5.00	–
8758	382509.55	1256861.61	052° 17' 14.04"	038° 34' 55.91"	Картометрический метод	5.00	–
8759	382475.93	1256886.92	052° 17' 12.95"	038° 34' 57.25"	Картометрический метод	5.00	–
8760	382467.71	1256889.79	052° 17' 12.68"	038° 34' 57.40"	Картометрический метод	5.00	–
8761	382441.80	1256893.22	052° 17' 11.84"	038° 34' 57.58"	Картометрический метод	5.00	–
8762	382427.75	1256891.59	052° 17' 11.39"	038° 34' 57.49"	Картометрический метод	5.00	–
8763	382418.69	1256887.99	052° 17' 11.10"	038° 34' 57.30"	Картометрический метод	5.00	–
8764	382415.41	1256882.77	052° 17' 10.99"	038° 34' 57.02"	Картометрический метод	5.00	–
8765	382415.02	1256874.18	052° 17' 10.98"	038° 34' 56.57"	Картометрический метод	5.00	–
8766	382413.00	1256869.34	052° 17' 10.91"	038° 34' 56.31"	Картометрический метод	5.00	–
8767	382403.32	1256862.47	052° 17' 10.60"	038° 34' 55.95"	Картометрический метод	5.00	–
8768	382395.82	1256855.45	052° 17' 10.36"	038° 34' 55.58"	Картометрический метод	5.00	–
8769	382384.04	1256838.90	052° 17' 09.98"	038° 34' 54.71"	Картометрический метод	5.00	–
8770	382377.60	1256836.21	052° 17' 09.77"	038° 34' 54.56"	Картометрический метод	5.00	–
8771	382372.30	1256836.53	052° 17' 09.60"	038° 34' 54.58"	Картометрический метод	5.00	–
8772	382369.04	1256839.56	052° 17' 09.49"	038° 34' 54.74"	Картометрический метод	5.00	–
8773	382362.50	1256852.87	052° 17' 09.28"	038° 34' 55.44"	Картометрический метод	5.00	–
8774	382356.02	1256861.46	052° 17' 09.07"	038° 34' 55.89"	Картометрический метод	5.00	–
8775	382348.76	1256867.08	052° 17' 08.83"	038° 34' 56.19"	Картометрический метод	5.00	–
8776	382335.57	1256873.24	052° 17' 08.41"	038° 34' 56.51"	Картометрический метод	5.00	–
8777	382331.20	1256876.52	052° 17' 08.27"	038° 34' 56.69"	Картометрический метод	5.00	–
8778	382314.71	1256896.35	052° 17' 07.73"	038° 34' 57.73"	Картометрический метод	5.00	–
8779	382282.96	1256921.64	052° 17' 06.70"	038° 34' 59.06"	Картометрический метод	5.00	–
8780	382266.57	1256937.71	052° 17' 06.17"	038° 34' 59.91"	Картометрический метод	5.00	–
8781	382260.40	1256948.10	052° 17' 05.97"	038° 35' 00.46"	Картометрический метод	5.00	–
8782	382253.69	1256967.92	052° 17' 05.75"	038° 35' 01.50"	Картометрический метод	5.00	–
8783	382253.14	1256976.90	052° 17' 05.74"	038° 35' 01.98"	Картометрический метод	5.00	–
8784	382254.08	1256981.42	052° 17' 05.77"	038° 35' 02.21"	Картометрический метод	5.00	–
8785	382252.75	1256985.17	052° 17' 05.72"	038° 35' 02.41"	Картометрический метод	5.00	–
8786	382248.23	1256988.84	052° 17' 05.58"	038° 35' 02.61"	Картометрический метод	5.00	–
8787	382221.64	1257000.44	052° 17' 04.72"	038° 35' 03.22"	Картометрический метод	5.00	–
8788	382213.93	1257006.48	052° 17' 04.47"	038° 35' 03.53"	Картометрический метод	5.00	–

8789	382203.69	1257019.21	052° 17' 04.13"	038° 35' 04.20"	Картометрический метод	5.00	–
8790	382200.29	1257025.37	052° 17' 04.02"	038° 35' 04.53"	Картометрический метод	5.00	–
8791	382199.13	1257034.11	052° 17' 03.99"	038° 35' 04.99"	Картометрический метод	5.00	–
8792	382190.66	1257064.63	052° 17' 03.71"	038° 35' 06.60"	Картометрический метод	5.00	–
8793	382189.99	1257075.83	052° 17' 03.69"	038° 35' 07.19"	Картометрический метод	5.00	–
8794	382191.04	1257082.59	052° 17' 03.72"	038° 35' 07.55"	Картометрический метод	5.00	–
8795	382198.85	1257100.67	052° 17' 03.97"	038° 35' 08.50"	Картометрический метод	5.00	–
8796	382200.50	1257112.41	052° 17' 04.03"	038° 35' 09.12"	Картометрический метод	5.00	–
8797	382199.98	1257120.75	052° 17' 04.01"	038° 35' 09.56"	Картометрический метод	5.00	–
8798	382189.84	1257174.32	052° 17' 03.68"	038° 35' 12.39"	Картометрический метод	5.00	–
8799	382189.92	1257235.64	052° 17' 03.68"	038° 35' 15.62"	Картометрический метод	5.00	–
8800	382191.25	1257245.94	052° 17' 03.72"	038° 35' 16.16"	Картометрический метод	5.00	–
8801	382190.31	1257256.56	052° 17' 03.69"	038° 35' 16.72"	Картометрический метод	5.00	–
8802	382184.57	1257270.65	052° 17' 03.50"	038° 35' 17.47"	Картометрический метод	5.00	–
8803	382184.54	1257275.35	052° 17' 03.50"	038° 35' 17.72"	Картометрический метод	5.00	–
8804	382188.30	1257285.35	052° 17' 03.62"	038° 35' 18.24"	Картометрический метод	5.00	–
8805	382188.95	1257290.99	052° 17' 03.64"	038° 35' 18.54"	Картометрический метод	5.00	–
8806	382186.02	1257305.97	052° 17' 03.55"	038° 35' 19.33"	Картометрический метод	5.00	–
8807	382186.02	1257311.43	052° 17' 03.55"	038° 35' 19.62"	Картометрический метод	5.00	–
8808	382188.12	1257322.80	052° 17' 03.62"	038° 35' 20.22"	Картометрический метод	5.00	–
8809	382187.96	1257331.20	052° 17' 03.61"	038° 35' 20.66"	Картометрический метод	5.00	–
8810	382187.10	1257348.15	052° 17' 03.58"	038° 35' 21.56"	Картометрический метод	5.00	–
8811	382187.82	1257357.64	052° 17' 03.61"	038° 35' 22.06"	Картометрический метод	5.00	–
8812	382190.55	1257374.02	052° 17' 03.69"	038° 35' 22.92"	Картометрический метод	5.00	–
8813	382190.75	1257416.39	052° 17' 03.70"	038° 35' 25.16"	Картометрический метод	5.00	–
8814	382192.51	1257430.82	052° 17' 03.75"	038° 35' 25.92"	Картометрический метод	5.00	–
8815	382196.47	1257446.73	052° 17' 03.88"	038° 35' 26.76"	Картометрический метод	5.00	–
8816	382195.40	1257452.02	052° 17' 03.85"	038° 35' 27.04"	Картометрический метод	5.00	–
8817	382185.97	1257461.78	052° 17' 03.54"	038° 35' 27.55"	Картометрический метод	5.00	–
8818	382181.34	1257470.28	052° 17' 03.39"	038° 35' 28.00"	Картометрический метод	5.00	–
8819	382176.57	1257481.11	052° 17' 03.24"	038° 35' 28.57"	Картометрический метод	5.00	–
8820	382173.84	1257493.29	052° 17' 03.15"	038° 35' 29.21"	Картометрический метод	5.00	–
8821	382174.57	1257504.60	052° 17' 03.17"	038° 35' 29.81"	Картометрический метод	5.00	–
8822	382180.02	1257523.71	052° 17' 03.35"	038° 35' 30.82"	Картометрический метод	5.00	–
8823	382187.82	1257559.56	052° 17' 03.60"	038° 35' 32.71"	Картометрический метод	5.00	–
8824	382197.66	1257617.94	052° 17' 03.91"	038° 35' 35.79"	Картометрический метод	5.00	–
8825	382199.68	1257635.82	052° 17' 03.98"	038° 35' 36.73"	Картометрический метод	5.00	–
8826	382200.22	1257675.03	052° 17' 03.99"	038° 35' 38.80"	Картометрический метод	5.00	–
8827	382197.75	1257690.05	052° 17' 03.91"	038° 35' 39.59"	Картометрический	5.00	–

					метод		
8828	382172.18	1257771.74	052° 17' 03.08"	038° 35' 43.90"	Картометрический метод	5.00	–
8829	382161.08	1257793.29	052° 17' 02.72"	038° 35' 45.04"	Картометрический метод	5.00	–
8830	382158.90	1257801.58	052° 17' 02.65"	038° 35' 45.47"	Картометрический метод	5.00	–
8831	382159.17	1257810.15	052° 17' 02.66"	038° 35' 45.93"	Картометрический метод	5.00	–
8832	382170.24	1257835.89	052° 17' 03.01"	038° 35' 47.28"	Картометрический метод	5.00	–
8833	382170.23	1257843.12	052° 17' 03.01"	038° 35' 47.67"	Картометрический метод	5.00	–
8834	382163.98	1257855.47	052° 17' 02.81"	038° 35' 48.32"	Картометрический метод	5.00	–
8835	382159.92	1257859.20	052° 17' 02.68"	038° 35' 48.51"	Картометрический метод	5.00	–
8836	382153.40	1257862.32	052° 17' 02.47"	038° 35' 48.68"	Картометрический метод	5.00	–
8837	382147.16	1257863.65	052° 17' 02.26"	038° 35' 48.75"	Картометрический метод	5.00	–
8838	382140.43	1257867.68	052° 17' 02.05"	038° 35' 48.96"	Картометрический метод	5.00	–
8839	382104.30	1257900.26	052° 17' 00.88"	038° 35' 50.67"	Картометрический метод	5.00	–
8840	382094.47	1257912.12	052° 17' 00.56"	038° 35' 51.30"	Картометрический метод	5.00	–
8841	382086.58	1257927.38	052° 17' 00.30"	038° 35' 52.10"	Картометрический метод	5.00	–
8842	382078.79	1257951.34	052° 17' 00.05"	038° 35' 53.37"	Картометрический метод	5.00	–
8843	382078.22	1257961.49	052° 17' 00.03"	038° 35' 53.90"	Картометрический метод	5.00	–
8844	382085.26	1257982.14	052° 17' 00.26"	038° 35' 54.99"	Картометрический метод	5.00	–
8845	382086.46	1257989.54	052° 17' 00.29"	038° 35' 55.38"	Картометрический метод	5.00	–
8846	382087.44	1258016.56	052° 17' 00.33"	038° 35' 56.81"	Картометрический метод	5.00	–
8847	382089.40	1258027.18	052° 17' 00.39"	038° 35' 57.37"	Картометрический метод	5.00	–
8848	382095.56	1258047.54	052° 17' 00.59"	038° 35' 58.44"	Картометрический метод	5.00	–
8849	382103.45	1258068.07	052° 17' 00.84"	038° 35' 59.53"	Картометрический метод	5.00	–
8850	382112.03	1258086.34	052° 17' 01.12"	038° 36' 00.49"	Картометрический метод	5.00	–
8851	382120.02	1258096.81	052° 17' 01.38"	038° 36' 01.04"	Картометрический метод	5.00	–
8852	382126.08	1258104.76	052° 17' 01.57"	038° 36' 01.46"	Картометрический метод	5.00	–
8853	382133.42	1258111.39	052° 17' 01.81"	038° 36' 01.81"	Картометрический метод	5.00	–
8854	382140.91	1258114.04	052° 17' 02.05"	038° 36' 01.96"	Картометрический метод	5.00	–
8855	382150.12	1258114.82	052° 17' 02.35"	038° 36' 02.00"	Картометрический метод	5.00	–
8856	382164.16	1258111.11	052° 17' 02.80"	038° 36' 01.80"	Картометрический метод	5.00	–
8857	382171.43	1258111.47	052° 17' 03.04"	038° 36' 01.82"	Картометрический метод	5.00	–
8858	382179.54	1258114.97	052° 17' 03.30"	038° 36' 02.01"	Картометрический метод	5.00	–
8859	382186.40	1258121.99	052° 17' 03.52"	038° 36' 02.38"	Картометрический метод	5.00	–
8860	382188.31	1258127.87	052° 17' 03.58"	038° 36' 02.69"	Картометрический метод	5.00	–
8861	382186.03	1258141.05	052° 17' 03.51"	038° 36' 03.38"	Картометрический метод	5.00	–
8862	382182.04	1258151.67	052° 17' 03.38"	038° 36' 03.94"	Картометрический метод	5.00	–
8863	382181.61	1258160.09	052° 17' 03.36"	038° 36' 04.39"	Картометрический метод	5.00	–
8864	382188.99	1258201.70	052° 17' 03.60"	038° 36' 06.58"	Картометрический метод	5.00	–
8865	382195.24	1258216.29	052° 17' 03.80"	038° 36' 07.35"	Картометрический метод	5.00	–

8866	382209.21	1258236.98	052° 17' 04.25"	038° 36' 08.45"	Картометрический метод	5.00	–
8867	382223.02	1258254.46	052° 17' 04.70"	038° 36' 09.37"	Картометрический метод	5.00	–
8868	382238.24	1258268.43	052° 17' 05.19"	038° 36' 10.11"	Картометрический метод	5.00	–
8869	382251.51	1258278.03	052° 17' 05.62"	038° 36' 10.62"	Картометрический метод	5.00	–
8870	382286.48	1258294.81	052° 17' 06.75"	038° 36' 11.50"	Картометрический метод	5.00	–
8871	382295.53	1258302.23	052° 17' 07.04"	038° 36' 11.90"	Картометрический метод	5.00	–
8872	382309.89	1258308.71	052° 17' 07.51"	038° 36' 12.24"	Картометрический метод	5.00	–
8873	382319.26	1258309.80	052° 17' 07.81"	038° 36' 12.30"	Картометрический метод	5.00	–
8874	382327.85	1258308.32	052° 17' 08.09"	038° 36' 12.22"	Картометрический метод	5.00	–
8875	382333.78	1258308.94	052° 17' 08.28"	038° 36' 12.25"	Картометрический метод	5.00	–
8876	382342.36	1258314.33	052° 17' 08.56"	038° 36' 12.54"	Картометрический метод	5.00	–
8877	382366.33	1258330.56	052° 17' 09.33"	038° 36' 13.40"	Картометрический метод	5.00	–
8878	382390.99	1258344.30	052° 17' 10.13"	038° 36' 14.12"	Картометрический метод	5.00	–
8879	382397.37	1258349.41	052° 17' 10.33"	038° 36' 14.39"	Картометрический метод	5.00	–
8880	382405.52	1258359.43	052° 17' 10.60"	038° 36' 14.92"	Картометрический метод	5.00	–
8881	382415.44	1258369.14	052° 17' 10.92"	038° 36' 15.44"	Картометрический метод	5.00	–
8882	382422.49	1258378.00	052° 17' 11.15"	038° 36' 15.90"	Картометрический метод	5.00	–
8883	382424.61	1258383.15	052° 17' 11.21"	038° 36' 16.18"	Картометрический метод	5.00	–
8884	382424.08	1258387.39	052° 17' 11.20"	038° 36' 16.40"	Картометрический метод	5.00	–
8885	382419.05	1258394.20	052° 17' 11.03"	038° 36' 16.76"	Картометрический метод	5.00	–
8886	382417.14	1258400.70	052° 17' 10.97"	038° 36' 17.10"	Картометрический метод	5.00	–
8887	382417.23	1258414.14	052° 17' 10.97"	038° 36' 17.81"	Картометрический метод	5.00	–
8888	382418.62	1258422.39	052° 17' 11.02"	038° 36' 18.25"	Картометрический метод	5.00	–
8889	382434.89	1258450.98	052° 17' 11.54"	038° 36' 19.76"	Картометрический метод	5.00	–
8890	382450.56	1258482.09	052° 17' 12.05"	038° 36' 21.40"	Картометрический метод	5.00	–
8891	382461.78	1258499.08	052° 17' 12.41"	038° 36' 22.30"	Картометрический метод	5.00	–
8892	382467.56	1258504.46	052° 17' 12.60"	038° 36' 22.58"	Картометрический метод	5.00	–
8893	382482.43	1258511.29	052° 17' 13.08"	038° 36' 22.94"	Картометрический метод	5.00	–
8894	382503.70	1258513.36	052° 17' 13.77"	038° 36' 23.05"	Картометрический метод	5.00	–
8895	382515.25	1258515.72	052° 17' 14.14"	038° 36' 23.18"	Картометрический метод	5.00	–
8896	382537.65	1258526.47	052° 17' 14.86"	038° 36' 23.75"	Картометрический метод	5.00	–
8897	382558.70	1258532.14	052° 17' 15.54"	038° 36' 24.05"	Картометрический метод	5.00	–
8898	382567.22	1258538.40	052° 17' 15.82"	038° 36' 24.38"	Картометрический метод	5.00	–
8899	382573.70	1258549.13	052° 17' 16.03"	038° 36' 24.95"	Картометрический метод	5.00	–
8900	382578.16	1258563.78	052° 17' 16.17"	038° 36' 25.72"	Картометрический метод	5.00	–
8901	382582.75	1258588.86	052° 17' 16.32"	038° 36' 27.04"	Картометрический метод	5.00	–
8902	382585.01	1258596.32	052° 17' 16.39"	038° 36' 27.44"	Картометрический метод	5.00	–
8903	382590.02	1258604.19	052° 17' 16.55"	038° 36' 27.85"	Картометрический метод	5.00	–
8904	382591.65	1258611.75	052° 17' 16.61"	038° 36' 28.25"	Картометрический	5.00	–

					метод		
8905	382591.53	1258620.41	052° 17' 16.60"	038° 36' 28.71"	Картометрический метод	5.00	–
8906	382589.31	1258625.48	052° 17' 16.53"	038° 36' 28.98"	Картометрический метод	5.00	–
8907	382576.83	1258640.27	052° 17' 16.12"	038° 36' 29.75"	Картометрический метод	5.00	–
8908	382569.11	1258654.09	052° 17' 15.87"	038° 36' 30.48"	Картометрический метод	5.00	–
8909	382568.40	1258662.60	052° 17' 15.85"	038° 36' 30.93"	Картометрический метод	5.00	–
8910	382570.96	1258672.89	052° 17' 15.93"	038° 36' 31.47"	Картометрический метод	5.00	–
8911	382579.33	1258691.63	052° 17' 16.20"	038° 36' 32.46"	Картометрический метод	5.00	–
8912	382592.68	1258718.17	052° 17' 16.63"	038° 36' 33.87"	Картометрический метод	5.00	–
8913	382600.41	1258754.08	052° 17' 16.88"	038° 36' 35.76"	Картометрический метод	5.00	–
8914	382599.76	1258769.42	052° 17' 16.86"	038° 36' 36.57"	Картометрический метод	5.00	–
8915	382600.49	1258776.33	052° 17' 16.88"	038° 36' 36.94"	Картометрический метод	5.00	–
8916	382604.29	1258786.08	052° 17' 17.01"	038° 36' 37.45"	Картометрический метод	5.00	–
8917	382607.59	1258817.85	052° 17' 17.11"	038° 36' 39.13"	Картометрический метод	5.00	–
8918	382607.11	1258827.28	052° 17' 17.09"	038° 36' 39.62"	Картометрический метод	5.00	–
8919	382604.16	1258840.85	052° 17' 17.00"	038° 36' 40.34"	Картометрический метод	5.00	–
8920	382604.58	1258848.27	052° 17' 17.01"	038° 36' 40.73"	Картометрический метод	5.00	–
8921	382608.46	1258857.77	052° 17' 17.14"	038° 36' 41.23"	Картометрический метод	5.00	–
8922	382611.41	1258882.39	052° 17' 17.23"	038° 36' 42.53"	Картометрический метод	5.00	–
8923	382622.73	1258932.66	052° 17' 17.59"	038° 36' 45.18"	Картометрический метод	5.00	–
8924	382632.66	1258995.59	052° 17' 17.91"	038° 36' 48.51"	Картометрический метод	5.00	–
8925	382639.50	1259047.88	052° 17' 18.13"	038° 36' 51.26"	Картометрический метод	5.00	–
8926	382639.22	1259054.92	052° 17' 18.12"	038° 36' 51.64"	Картометрический метод	5.00	–
8927	382636.02	1259077.25	052° 17' 18.01"	038° 36' 52.81"	Картометрический метод	5.00	–
8928	382636.86	1259086.26	052° 17' 18.04"	038° 36' 53.29"	Картометрический метод	5.00	–
8929	382642.71	1259100.08	052° 17' 18.23"	038° 36' 54.02"	Картометрический метод	5.00	–
8930	382650.12	1259134.58	052° 17' 18.47"	038° 36' 55.84"	Картометрический метод	5.00	–
8931	382653.01	1259139.81	052° 17' 18.56"	038° 36' 56.12"	Картометрический метод	5.00	–
8932	382665.69	1259148.51	052° 17' 18.97"	038° 36' 56.58"	Картометрический метод	5.00	–
8933	382669.33	1259153.86	052° 17' 19.09"	038° 36' 56.86"	Картометрический метод	5.00	–
8934	382670.89	1259160.65	052° 17' 19.14"	038° 36' 57.22"	Картометрический метод	5.00	–
8935	382669.25	1259169.86	052° 17' 19.08"	038° 36' 57.70"	Картометрический метод	5.00	–
8936	382664.88	1259181.57	052° 17' 18.94"	038° 36' 58.32"	Картометрический метод	5.00	–
8937	382663.86	1259190.62	052° 17' 18.91"	038° 36' 58.80"	Картометрический метод	5.00	–
8938	382667.61	1259198.89	052° 17' 19.03"	038° 36' 59.23"	Картометрический метод	5.00	–
8939	382674.40	1259207.79	052° 17' 19.25"	038° 36' 59.70"	Картометрический метод	5.00	–
8940	382690.40	1259233.39	052° 17' 19.76"	038° 37' 01.06"	Картометрический метод	5.00	–
8941	382695.19	1259244.14	052° 17' 19.92"	038° 37' 01.62"	Картометрический метод	5.00	–
8942	382701.17	1259264.22	052° 17' 20.11"	038° 37' 02.68"	Картометрический метод	5.00	–

8943	382711.01	1259291.31	052° 17' 20.43"	038° 37' 04.11"	Картометрический метод	5.00	–
8944	382714.49	1259313.60	052° 17' 20.54"	038° 37' 05.29"	Картометрический метод	5.00	–
8945	382713.00	1259320.16	052° 17' 20.49"	038° 37' 05.64"	Картометрический метод	5.00	–
8946	382703.06	1259338.41	052° 17' 20.17"	038° 37' 06.60"	Картометрический метод	5.00	–
8947	382702.42	1259342.72	052° 17' 20.15"	038° 37' 06.83"	Картометрический метод	5.00	–
8948	382703.35	1259351.17	052° 17' 20.18"	038° 37' 07.27"	Картометрический метод	5.00	–
8949	382702.83	1259372.27	052° 17' 20.16"	038° 37' 08.39"	Картометрический метод	5.00	–
8950	382704.06	1259377.18	052° 17' 20.20"	038° 37' 08.64"	Картометрический метод	5.00	–
8951	382711.40	1259389.81	052° 17' 20.43"	038° 37' 09.31"	Картометрический метод	5.00	–
8952	382724.84	1259406.02	052° 17' 20.87"	038° 37' 10.17"	Картометрический метод	5.00	–
8953	382743.32	1259433.05	052° 17' 21.47"	038° 37' 11.60"	Картометрический метод	5.00	–
8954	382769.33	1259460.28	052° 17' 22.30"	038° 37' 13.04"	Картометрический метод	5.00	–
8955	382780.16	1259468.41	052° 17' 22.65"	038° 37' 13.47"	Картометрический метод	5.00	–
8956	382783.81	1259473.81	052° 17' 22.77"	038° 37' 13.75"	Картометрический метод	5.00	–
8957	382786.13	1259483.03	052° 17' 22.85"	038° 37' 14.24"	Картометрический метод	5.00	–
8958	382785.55	1259490.47	052° 17' 22.83"	038° 37' 14.63"	Картометрический метод	5.00	–
8959	382783.05	1259499.24	052° 17' 22.75"	038° 37' 15.09"	Картометрический метод	5.00	–
8960	382766.81	1259525.99	052° 17' 22.22"	038° 37' 16.50"	Картометрический метод	5.00	–
8961	382747.11	1259545.15	052° 17' 21.58"	038° 37' 17.51"	Картометрический метод	5.00	–
8962	382731.58	1259553.86	052° 17' 21.08"	038° 37' 17.97"	Картометрический метод	5.00	–
8963	382715.88	1259555.04	052° 17' 20.57"	038° 37' 18.03"	Картометрический метод	5.00	–
8964	382703.80	1259555.77	052° 17' 20.18"	038° 37' 18.07"	Картометрический метод	5.00	–
8965	382696.18	1259559.76	052° 17' 19.93"	038° 37' 18.28"	Картометрический метод	5.00	–
8966	382684.65	1259568.57	052° 17' 19.56"	038° 37' 18.74"	Картометрический метод	5.00	–
8967	382681.56	1259575.92	052° 17' 19.46"	038° 37' 19.13"	Картометрический метод	5.00	–
8968	382682.38	1259600.54	052° 17' 19.48"	038° 37' 20.43"	Картометрический метод	5.00	–
8969	382679.32	1259610.93	052° 17' 19.38"	038° 37' 20.97"	Картометрический метод	5.00	–
8970	382670.18	1259627.56	052° 17' 19.09"	038° 37' 21.85"	Картометрический метод	5.00	–
8971	382654.18	1259668.07	052° 17' 18.57"	038° 37' 23.99"	Картометрический метод	5.00	–
8972	382649.10	1259682.77	052° 17' 18.40"	038° 37' 24.76"	Картометрический метод	5.00	–
8973	382644.51	1259696.09	052° 17' 18.25"	038° 37' 25.46"	Картометрический метод	5.00	–
8974	382642.09	1259708.81	052° 17' 18.17"	038° 37' 26.13"	Картометрический метод	5.00	–
8975	382636.78	1259724.26	052° 17' 18.00"	038° 37' 26.95"	Картометрический метод	5.00	–
8976	382630.68	1259733.25	052° 17' 17.80"	038° 37' 27.42"	Картометрический метод	5.00	–
8977	382609.62	1259751.97	052° 17' 17.12"	038° 37' 28.41"	Картометрический метод	5.00	–
8978	382595.62	1259757.98	052° 17' 16.67"	038° 37' 28.72"	Картометрический метод	5.00	–
8979	382586.41	1259759.22	052° 17' 16.37"	038° 37' 28.79"	Картометрический метод	5.00	–
8980	382572.06	1259757.00	052° 17' 15.90"	038° 37' 28.67"	Картометрический метод	5.00	–
8981	382562.80	1259753.50	052° 17' 15.60"	038° 37' 28.48"	Картометрический	5.00	–

					метод		
8982	382556.61	1259748.05	052° 17' 15.41"	038° 37' 28.20"	Картометрический метод	5.00	–
8983	382551.18	1259745.40	052° 17' 15.23"	038° 37' 28.06"	Картометрический метод	5.00	–
8984	382544.30	1259744.95	052° 17' 15.01"	038° 37' 28.03"	Картометрический метод	5.00	–
8985	382539.56	1259742.41	052° 17' 14.85"	038° 37' 27.90"	Картометрический метод	5.00	–
8986	382533.51	1259737.69	052° 17' 14.66"	038° 37' 27.65"	Картометрический метод	5.00	–
8987	382528.50	1259736.30	052° 17' 14.50"	038° 37' 27.57"	Картометрический метод	5.00	–
8988	382518.41	1259736.82	052° 17' 14.17"	038° 37' 27.60"	Картометрический метод	5.00	–
8989	382504.64	1259741.65	052° 17' 13.72"	038° 37' 27.85"	Картометрический метод	5.00	–
8990	382478.57	1259754.16	052° 17' 12.88"	038° 37' 28.51"	Картометрический метод	5.00	–
8991	382454.84	1259772.58	052° 17' 12.11"	038° 37' 29.48"	Картометрический метод	5.00	–
8992	382435.79	1259781.40	052° 17' 11.49"	038° 37' 29.94"	Картометрический метод	5.00	–
8993	382419.25	1259785.61	052° 17' 10.96"	038° 37' 30.16"	Картометрический метод	5.00	–
8994	382386.93	1259798.49	052° 17' 09.91"	038° 37' 30.84"	Картометрический метод	5.00	–
8995	382371.17	1259802.86	052° 17' 09.40"	038° 37' 31.07"	Картометрический метод	5.00	–
8996	382323.71	1259820.66	052° 17' 07.87"	038° 37' 32.00"	Картометрический метод	5.00	–
8997	382309.89	1259823.12	052° 17' 07.42"	038° 37' 32.13"	Картометрический метод	5.00	–
8998	382298.26	1259825.19	052° 17' 07.04"	038° 37' 32.24"	Картометрический метод	5.00	–
8999	382282.65	1259826.20	052° 17' 06.54"	038° 37' 32.29"	Картометрический метод	5.00	–
9000	382271.10	1259828.85	052° 17' 06.16"	038° 37' 32.43"	Картометрический метод	5.00	–
9001	382260.64	1259833.85	052° 17' 05.82"	038° 37' 32.69"	Картометрический метод	5.00	–
9002	382241.75	1259848.45	052° 17' 05.21"	038° 37' 33.46"	Картометрический метод	5.00	–
9003	382233.74	1259851.67	052° 17' 04.95"	038° 37' 33.63"	Картометрический метод	5.00	–
9004	382204.22	1259853.59	052° 17' 04.00"	038° 37' 33.73"	Картометрический метод	5.00	–
9005	382193.79	1259852.41	052° 17' 03.66"	038° 37' 33.66"	Картометрический метод	5.00	–
9006	382143.11	1259822.31	052° 17' 02.02"	038° 37' 32.07"	Картометрический метод	5.00	–
9007	382132.25	1259818.24	052° 17' 01.67"	038° 37' 31.86"	Картометрический метод	5.00	–
9008	382116.38	1259817.55	052° 17' 01.16"	038° 37' 31.82"	Картометрический метод	5.00	–
9009	382103.08	1259819.70	052° 17' 00.73"	038° 37' 31.93"	Картометрический метод	5.00	–
9010	382096.37	1259824.85	052° 17' 00.51"	038° 37' 32.20"	Картометрический метод	5.00	–
9011	382080.65	1259856.48	052° 16' 60.00"	038° 37' 33.87"	Картометрический метод	5.00	–
9012	382070.82	1259883.02	052° 16' 59.68"	038° 37' 35.27"	Картометрический метод	5.00	–
9013	382049.16	1259958.80	052° 16' 58.97"	038° 37' 39.26"	Картометрический метод	5.00	–
9014	382046.87	1259969.79	052° 16' 58.90"	038° 37' 39.84"	Картометрический метод	5.00	–
9015	382042.41	1260016.02	052° 16' 58.75"	038° 37' 42.28"	Картометрический метод	5.00	–
9016	382044.20	1260022.49	052° 16' 58.81"	038° 37' 42.62"	Картометрический метод	5.00	–
9017	382048.64	1260028.43	052° 16' 58.95"	038° 37' 42.93"	Картометрический метод	5.00	–
9018	382059.01	1260035.90	052° 16' 59.29"	038° 37' 43.33"	Картометрический метод	5.00	–
9019	382061.24	1260041.35	052° 16' 59.36"	038° 37' 43.62"	Картометрический метод	5.00	–

9020	382054.74	1260082.21	052° 16' 59.15"	038° 37' 45.77"	Картометрический метод	5.00	–
9021	382059.19	1260135.05	052° 16' 59.29"	038° 37' 48.56"	Картометрический метод	5.00	–
9022	382057.89	1260146.01	052° 16' 59.24"	038° 37' 49.14"	Картометрический метод	5.00	–
9023	382048.42	1260168.15	052° 16' 58.94"	038° 37' 50.30"	Картометрический метод	5.00	–
9024	382040.54	1260181.42	052° 16' 58.68"	038° 37' 51.00"	Картометрический метод	5.00	–
9025	382028.11	1260192.92	052° 16' 58.28"	038° 37' 51.61"	Картометрический метод	5.00	–
9026	382016.14	1260197.09	052° 16' 57.89"	038° 37' 51.83"	Картометрический метод	5.00	–
9027	382010.01	1260196.82	052° 16' 57.69"	038° 37' 51.81"	Картометрический метод	5.00	–
9028	382002.60	1260192.97	052° 16' 57.45"	038° 37' 51.61"	Картометрический метод	5.00	–
9029	381996.04	1260193.27	052° 16' 57.24"	038° 37' 51.62"	Картометрический метод	5.00	–
9030	381983.88	1260198.21	052° 16' 56.85"	038° 37' 51.88"	Картометрический метод	5.00	–
9031	381970.29	1260206.78	052° 16' 56.41"	038° 37' 52.33"	Картометрический метод	5.00	–
9032	381957.02	1260216.85	052° 16' 55.98"	038° 37' 52.86"	Картометрический метод	5.00	–
9033	381946.25	1260228.09	052° 16' 55.63"	038° 37' 53.46"	Картометрический метод	5.00	–
9034	381908.71	1260303.33	052° 16' 54.41"	038° 37' 57.42"	Картометрический метод	5.00	–
9035	381903.16	1260318.63	052° 16' 54.23"	038° 37' 58.23"	Картометрический метод	5.00	–
9036	381895.98	1260345.17	052° 16' 53.99"	038° 37' 59.63"	Картометрический метод	5.00	–
9037	381891.61	1260365.85	052° 16' 53.85"	038° 38' 00.72"	Картометрический метод	5.00	–
9038	381889.17	1260392.85	052° 16' 53.77"	038° 38' 02.14"	Картометрический метод	5.00	–
9039	381886.94	1260416.82	052° 16' 53.70"	038° 38' 03.41"	Картометрический метод	5.00	–
9040	381884.35	1260464.51	052° 16' 53.61"	038° 38' 05.92"	Картометрический метод	5.00	–
9041	381886.38	1260472.40	052° 16' 53.67"	038° 38' 06.34"	Картометрический метод	5.00	–
9042	381892.66	1260482.20	052° 16' 53.88"	038° 38' 06.85"	Картометрический метод	5.00	–
9043	381894.98	1260488.02	052° 16' 53.95"	038° 38' 07.16"	Картометрический метод	5.00	–
9044	381894.61	1260494.18	052° 16' 53.94"	038° 38' 07.49"	Картометрический метод	5.00	–
9045	381886.82	1260520.78	052° 16' 53.68"	038° 38' 08.89"	Картометрический метод	5.00	–
9046	381881.64	1260530.64	052° 16' 53.52"	038° 38' 09.41"	Картометрический метод	5.00	–
9047	381871.16	1260544.91	052° 16' 53.18"	038° 38' 10.16"	Картометрический метод	5.00	–
9048	381867.00	1260553.15	052° 16' 53.04"	038° 38' 10.59"	Картометрический метод	5.00	–
9049	381863.96	1260555.11	052° 16' 52.94"	038° 38' 10.70"	Картометрический метод	5.00	–
9050	381856.08	1260553.85	052° 16' 52.69"	038° 38' 10.63"	Картометрический метод	5.00	–
9051	381850.91	1260554.51	052° 16' 52.52"	038° 38' 10.66"	Картометрический метод	5.00	–
9052	381839.61	1260560.00	052° 16' 52.15"	038° 38' 10.95"	Картометрический метод	5.00	–
9053	381832.56	1260561.03	052° 16' 51.93"	038° 38' 11.01"	Картометрический метод	5.00	–
9054	381812.17	1260560.39	052° 16' 51.27"	038° 38' 10.97"	Картометрический метод	5.00	–
9055	381773.72	1260563.67	052° 16' 50.02"	038° 38' 11.14"	Картометрический метод	5.00	–
9056	381764.53	1260567.19	052° 16' 49.73"	038° 38' 11.32"	Картометрический метод	5.00	–
9057	381753.46	1260577.61	052° 16' 49.37"	038° 38' 11.87"	Картометрический метод	5.00	–
9058	381744.31	1260583.94	052° 16' 49.07"	038° 38' 12.20"	Картометрический	5.00	–

					метод		
9059	381730.59	1260589.24	052° 16' 48.63"	038° 38' 12.48"	Картометрический метод	5.00	–
9060	381696.01	1260599.54	052° 16' 47.51"	038° 38' 13.02"	Картометрический метод	5.00	–
9061	381663.28	1260604.01	052° 16' 46.45"	038° 38' 13.25"	Картометрический метод	5.00	–
9062	381651.59	1260602.13	052° 16' 46.07"	038° 38' 13.15"	Картометрический метод	5.00	–
9063	381628.66	1260593.29	052° 16' 45.33"	038° 38' 12.69"	Картометрический метод	5.00	–
9064	381611.75	1260583.18	052° 16' 44.78"	038° 38' 12.15"	Картометрический метод	5.00	–
9065	381595.48	1260574.02	052° 16' 44.26"	038° 38' 11.66"	Картометрический метод	5.00	–
9066	381583.93	1260570.74	052° 16' 43.88"	038° 38' 11.49"	Картометрический метод	5.00	–
9067	381570.16	1260573.47	052° 16' 43.44"	038° 38' 11.63"	Картометрический метод	5.00	–
9068	381542.38	1260598.67	052° 16' 42.54"	038° 38' 12.96"	Картометрический метод	5.00	–
9069	381531.56	1260610.95	052° 16' 42.18"	038° 38' 13.61"	Картометрический метод	5.00	–
9070	381522.66	1260627.72	052° 16' 41.90"	038° 38' 14.49"	Картометрический метод	5.00	–
9071	381520.16	1260646.45	052° 16' 41.81"	038° 38' 15.48"	Картометрический метод	5.00	–
9072	381519.77	1260659.72	052° 16' 41.80"	038° 38' 16.18"	Картометрический метод	5.00	–
9073	381515.27	1260676.77	052° 16' 41.65"	038° 38' 17.08"	Картометрический метод	5.00	–
9074	381510.75	1260704.83	052° 16' 41.51"	038° 38' 18.56"	Картометрический метод	5.00	–
9075	381508.37	1260712.80	052° 16' 41.43"	038° 38' 18.97"	Картометрический метод	5.00	–
9076	381500.47	1260728.07	052° 16' 41.17"	038° 38' 19.78"	Картометрический метод	5.00	–
9077	381498.46	1260739.57	052° 16' 41.11"	038° 38' 20.39"	Картометрический метод	5.00	–
9078	381499.95	1260749.40	052° 16' 41.15"	038° 38' 20.90"	Картометрический метод	5.00	–
9079	381513.48	1260774.11	052° 16' 41.59"	038° 38' 22.21"	Картометрический метод	5.00	–
9080	381530.46	1260821.37	052° 16' 42.13"	038° 38' 24.70"	Картометрический метод	5.00	–
9081	381535.20	1260830.12	052° 16' 42.29"	038° 38' 25.17"	Картометрический метод	5.00	–
9082	381544.60	1260838.89	052° 16' 42.59"	038° 38' 25.63"	Картометрический метод	5.00	–
9083	381559.19	1260845.64	052° 16' 43.06"	038° 38' 25.99"	Картометрический метод	5.00	–
9084	381569.41	1260852.82	052° 16' 43.39"	038° 38' 26.37"	Картометрический метод	5.00	–
9085	381598.99	1260884.36	052° 16' 44.35"	038° 38' 28.03"	Картометрический метод	5.00	–
9086	381611.17	1260893.88	052° 16' 44.74"	038° 38' 28.54"	Картометрический метод	5.00	–
9087	381625.29	1260902.11	052° 16' 45.20"	038° 38' 28.97"	Картометрический метод	5.00	–
9088	381637.47	1260912.77	052° 16' 45.59"	038° 38' 29.54"	Картометрический метод	5.00	–
9089	381650.43	1260926.27	052° 16' 46.01"	038° 38' 30.25"	Картометрический метод	5.00	–
9090	381669.08	1260948.91	052° 16' 46.61"	038° 38' 31.45"	Картометрический метод	5.00	–
9091	381677.78	1260955.09	052° 16' 46.89"	038° 38' 31.77"	Картометрический метод	5.00	–
9092	381693.53	1260960.72	052° 16' 47.40"	038° 38' 32.07"	Картометрический метод	5.00	–
9093	381700.15	1260964.26	052° 16' 47.61"	038° 38' 32.26"	Картометрический метод	5.00	–
9094	381711.59	1260977.24	052° 16' 47.98"	038° 38' 32.95"	Картометрический метод	5.00	–
9095	381716.62	1260981.06	052° 16' 48.15"	038° 38' 33.15"	Картометрический метод	5.00	–
9096	381729.50	1260987.46	052° 16' 48.56"	038° 38' 33.49"	Картометрический метод	5.00	–

9097	381772.97	1261001.90	052° 16' 49.97"	038° 38' 34.25"	Картометрический метод	5.00	–
9098	381790.25	1261009.94	052° 16' 50.53"	038° 38' 34.68"	Картометрический метод	5.00	–
9099	381807.71	1261014.16	052° 16' 51.09"	038° 38' 34.91"	Картометрический метод	5.00	–
9100	381841.81	1261018.29	052° 16' 52.19"	038° 38' 35.13"	Картометрический метод	5.00	–
9101	381850.56	1261018.47	052° 16' 52.48"	038° 38' 35.14"	Картометрический метод	5.00	–
9102	381881.53	1261022.12	052° 16' 53.48"	038° 38' 35.33"	Картометрический метод	5.00	–
9103	381897.67	1261021.72	052° 16' 54.00"	038° 38' 35.31"	Картометрический метод	5.00	–
9104	381907.08	1261023.51	052° 16' 54.31"	038° 38' 35.41"	Картометрический метод	5.00	–
9105	381930.09	1261034.06	052° 16' 55.05"	038° 38' 35.97"	Картометрический метод	5.00	–
9106	381941.97	1261036.43	052° 16' 55.43"	038° 38' 36.10"	Картометрический метод	5.00	–
9107	381956.95	1261037.31	052° 16' 55.92"	038° 38' 36.14"	Картометрический метод	5.00	–
9108	381968.54	1261035.62	052° 16' 56.29"	038° 38' 36.06"	Картометрический метод	5.00	–
9109	381976.67	1261034.81	052° 16' 56.56"	038° 38' 36.01"	Картометрический метод	5.00	–
9110	381984.49	1261035.78	052° 16' 56.81"	038° 38' 36.07"	Картометрический метод	5.00	–
9111	381996.05	1261041.48	052° 16' 57.18"	038° 38' 36.37"	Картометрический метод	5.00	–
9112	382003.30	1261047.64	052° 16' 57.42"	038° 38' 36.69"	Картометрический метод	5.00	–
9113	382007.99	1261056.23	052° 16' 57.57"	038° 38' 37.15"	Картометрический метод	5.00	–
9114	382012.91	1261072.15	052° 16' 57.73"	038° 38' 37.99"	Картометрический метод	5.00	–
9115	382018.13	1261079.10	052° 16' 57.89"	038° 38' 38.36"	Картометрический метод	5.00	–
9116	382030.78	1261087.60	052° 16' 58.30"	038° 38' 38.81"	Картометрический метод	5.00	–
9117	382044.24	1261092.09	052° 16' 58.74"	038° 38' 39.04"	Картометрический метод	5.00	–
9118	382052.57	1261097.03	052° 16' 59.01"	038° 38' 39.31"	Картометрический метод	5.00	–
9119	382058.73	1261102.86	052° 16' 59.21"	038° 38' 39.61"	Картометрический метод	5.00	–
9120	382073.24	1261112.89	052° 16' 59.67"	038° 38' 40.14"	Картометрический метод	5.00	–
9121	382111.02	1261132.17	052° 17' 00.90"	038° 38' 41.17"	Картометрический метод	5.00	–
9122	382152.78	1261149.19	052° 17' 02.25"	038° 38' 42.07"	Картометрический метод	5.00	–
9123	382192.35	1261162.85	052° 17' 03.52"	038° 38' 42.79"	Картометрический метод	5.00	–
9124	382204.89	1261165.33	052° 17' 03.93"	038° 38' 42.93"	Картометрический метод	5.00	–
9125	382214.93	1261169.61	052° 17' 04.25"	038° 38' 43.15"	Картометрический метод	5.00	–
9126	382223.65	1261175.34	052° 17' 04.54"	038° 38' 43.46"	Картометрический метод	5.00	–
9127	382239.16	1261179.86	052° 17' 05.04"	038° 38' 43.70"	Картометрический метод	5.00	–
9128	382255.62	1261180.00	052° 17' 05.57"	038° 38' 43.71"	Картометрический метод	5.00	–
9129	382264.81	1261183.71	052° 17' 05.87"	038° 38' 43.90"	Картометрический метод	5.00	–
9130	382278.60	1261192.59	052° 17' 06.31"	038° 38' 44.37"	Картометрический метод	5.00	–
9131	382291.16	1261197.97	052° 17' 06.72"	038° 38' 44.66"	Картометрический метод	5.00	–
9132	382302.37	1261199.21	052° 17' 07.08"	038° 38' 44.72"	Картометрический метод	5.00	–
9133	382337.76	1261197.50	052° 17' 08.23"	038° 38' 44.64"	Картометрический метод	5.00	–
9134	382350.64	1261201.72	052° 17' 08.64"	038° 38' 44.86"	Картометрический метод	5.00	–
9135	382364.59	1261210.80	052° 17' 09.09"	038° 38' 45.34"	Картометрический	5.00	–

					метод		
9136	382371.81	1261220.16	052° 17' 09.33"	038° 38' 45.84"	Картометрический метод	5.00	–
9137	382372.89	1261225.79	052° 17' 09.36"	038° 38' 46.14"	Картометрический метод	5.00	–
9138	382371.83	1261237.46	052° 17' 09.33"	038° 38' 46.75"	Картометрический метод	5.00	–
9139	382372.97	1261242.91	052° 17' 09.36"	038° 38' 47.04"	Картометрический метод	5.00	–
9140	382383.89	1261254.59	052° 17' 09.71"	038° 38' 47.66"	Картометрический метод	5.00	–
9141	382393.56	1261267.96	052° 17' 10.03"	038° 38' 48.36"	Картометрический метод	5.00	–
9142	382399.86	1261272.81	052° 17' 10.23"	038° 38' 48.62"	Картометрический метод	5.00	–
9143	382427.19	1261287.34	052° 17' 11.11"	038° 38' 49.39"	Картометрический метод	5.00	–
9144	382432.23	1261293.23	052° 17' 11.28"	038° 38' 49.70"	Картометрический метод	5.00	–
9145	382434.13	1261306.57	052° 17' 11.34"	038° 38' 50.40"	Картометрический метод	5.00	–
9146	382432.79	1261316.83	052° 17' 11.29"	038° 38' 50.95"	Картометрический метод	5.00	–
9147	382418.58	1261349.60	052° 17' 10.83"	038° 38' 52.67"	Картометрический метод	5.00	–
9148	382415.65	1261358.93	052° 17' 10.73"	038° 38' 53.16"	Картометрический метод	5.00	–
9149	382411.27	1261399.41	052° 17' 10.59"	038° 38' 55.30"	Картометрический метод	5.00	–
9150	382411.83	1261408.14	052° 17' 10.61"	038° 38' 55.76"	Картометрический метод	5.00	–
9151	382414.37	1261421.06	052° 17' 10.69"	038° 38' 56.44"	Картометрический метод	5.00	–
9152	382412.60	1261427.01	052° 17' 10.63"	038° 38' 56.76"	Картометрический метод	5.00	–
9153	382407.65	1261430.18	052° 17' 10.47"	038° 38' 56.92"	Картометрический метод	5.00	–
9154	382386.62	1261432.21	052° 17' 09.79"	038° 38' 57.03"	Картометрический метод	5.00	–
9155	382375.37	1261435.16	052° 17' 09.43"	038° 38' 57.18"	Картометрический метод	5.00	–
9156	382371.09	1261438.53	052° 17' 09.29"	038° 38' 57.36"	Картометрический метод	5.00	–
9157	382369.68	1261446.49	052° 17' 09.24"	038° 38' 57.78"	Картометрический метод	5.00	–
9158	382370.78	1261453.90	052° 17' 09.28"	038° 38' 58.17"	Картометрический метод	5.00	–
9159	382378.82	1261472.35	052° 17' 09.53"	038° 38' 59.14"	Картометрический метод	5.00	–
9160	382386.31	1261482.13	052° 17' 09.78"	038° 38' 59.66"	Картометрический метод	5.00	–
9161	382394.58	1261490.04	052° 17' 10.04"	038° 39' 00.08"	Картометрический метод	5.00	–
9162	382402.03	1261494.44	052° 17' 10.28"	038° 39' 00.31"	Картометрический метод	5.00	–
9163	382410.97	1261502.22	052° 17' 10.57"	038° 39' 00.72"	Картометрический метод	5.00	–
9164	382422.60	1261516.58	052° 17' 10.95"	038° 39' 01.48"	Картометрический метод	5.00	–
9165	382435.62	1261537.83	052° 17' 11.37"	038° 39' 02.60"	Картометрический метод	5.00	–
9166	382445.39	1261563.46	052° 17' 11.68"	038° 39' 03.96"	Картометрический метод	5.00	–
9167	382451.87	1261573.87	052° 17' 11.89"	038° 39' 04.51"	Картометрический метод	5.00	–
9168	382464.59	1261590.50	052° 17' 12.30"	038° 39' 05.39"	Картометрический метод	5.00	–
9169	382473.02	1261598.54	052° 17' 12.57"	038° 39' 05.81"	Картометрический метод	5.00	–
9170	382476.22	1261603.92	052° 17' 12.68"	038° 39' 06.10"	Картометрический метод	5.00	–
9171	382476.22	1261610.79	052° 17' 12.68"	038° 39' 06.46"	Картометрический метод	5.00	–
9172	382473.75	1261618.12	052° 17' 12.60"	038° 39' 06.85"	Картометрический метод	5.00	–
9173	382474.58	1261624.23	052° 17' 12.62"	038° 39' 07.17"	Картометрический метод	5.00	–

9174	382477.38	1261629.21	052° 17' 12.71"	038° 39' 07.43"	Картометрический метод	5.00	–
9175	382486.29	1261633.72	052° 17' 13.00"	038° 39' 07.67"	Картометрический метод	5.00	–
9176	382489.71	1261637.26	052° 17' 13.11"	038° 39' 07.86"	Картометрический метод	5.00	–
9177	382494.00	1261649.26	052° 17' 13.25"	038° 39' 08.49"	Картометрический метод	5.00	–
9178	382494.12	1261654.77	052° 17' 13.25"	038° 39' 08.78"	Картометрический метод	5.00	–
9179	382490.74	1261661.21	052° 17' 13.14"	038° 39' 09.12"	Картометрический метод	5.00	–
9180	382491.29	1261667.69	052° 17' 13.16"	038° 39' 09.46"	Картометрический метод	5.00	–
9181	382498.23	1261688.22	052° 17' 13.38"	038° 39' 10.55"	Картометрический метод	5.00	–
9182	382517.90	1261732.32	052° 17' 14.01"	038° 39' 12.88"	Картометрический метод	5.00	–
9183	382518.62	1261739.19	052° 17' 14.04"	038° 39' 13.24"	Картометрический метод	5.00	–
9184	382516.18	1261747.88	052° 17' 13.96"	038° 39' 13.70"	Картометрический метод	5.00	–
9185	382516.48	1261753.24	052° 17' 13.97"	038° 39' 13.98"	Картометрический метод	5.00	–
9186	382519.51	1261762.69	052° 17' 14.06"	038° 39' 14.48"	Картометрический метод	5.00	–
9187	382522.28	1261766.50	052° 17' 14.15"	038° 39' 14.68"	Картометрический метод	5.00	–
9188	382528.10	1261769.29	052° 17' 14.34"	038° 39' 14.83"	Картометрический метод	5.00	–
9189	382532.50	1261773.06	052° 17' 14.48"	038° 39' 15.03"	Картометрический метод	5.00	–
9190	382535.39	1261780.09	052° 17' 14.58"	038° 39' 15.40"	Картометрический метод	5.00	–
9191	382537.80	1261795.64	052° 17' 14.65"	038° 39' 16.22"	Картометрический метод	5.00	–
9192	382541.20	1261803.47	052° 17' 14.76"	038° 39' 16.63"	Картометрический метод	5.00	–
9193	382559.58	1261825.04	052° 17' 15.36"	038° 39' 17.77"	Картометрический метод	5.00	–
9194	382563.73	1261836.14	052° 17' 15.49"	038° 39' 18.36"	Картометрический метод	5.00	–
9195	382567.70	1261854.47	052° 17' 15.62"	038° 39' 19.33"	Картометрический метод	5.00	–
9196	382571.68	1261862.59	052° 17' 15.74"	038° 39' 19.75"	Картометрический метод	5.00	–
9197	382588.83	1261886.67	052° 17' 16.30"	038° 39' 21.03"	Картометрический метод	5.00	–
9198	382595.96	1261893.89	052° 17' 16.53"	038° 39' 21.41"	Картометрический метод	5.00	–
9199	382610.94	1261904.58	052° 17' 17.01"	038° 39' 21.97"	Картометрический метод	5.00	–
9200	382637.40	1261917.61	052° 17' 17.87"	038° 39' 22.67"	Картометрический метод	5.00	–
9201	382651.76	1261927.21	052° 17' 18.33"	038° 39' 23.17"	Картометрический метод	5.00	–
9202	382664.72	1261938.14	052° 17' 18.75"	038° 39' 23.75"	Картометрический метод	5.00	–
9203	382697.74	1261960.07	052° 17' 19.82"	038° 39' 24.91"	Картометрический метод	5.00	–
9204	382726.85	1261978.70	052° 17' 20.76"	038° 39' 25.90"	Картометрический метод	5.00	–
9205	382739.42	1261983.16	052° 17' 21.16"	038° 39' 26.14"	Картометрический метод	5.00	–
9206	382754.37	1261986.43	052° 17' 21.65"	038° 39' 26.31"	Картометрический метод	5.00	–
9207	382777.97	1261995.98	052° 17' 22.41"	038° 39' 26.82"	Картометрический метод	5.00	–
9208	382784.30	1261999.41	052° 17' 22.61"	038° 39' 27.00"	Картометрический метод	5.00	–
9209	382788.67	1261999.57	052° 17' 22.75"	038° 39' 27.01"	Картометрический метод	5.00	–
9210	382794.61	1261996.67	052° 17' 22.95"	038° 39' 26.86"	Картометрический метод	5.00	–
9211	382799.61	1261996.70	052° 17' 23.11"	038° 39' 26.86"	Картометрический метод	5.00	–
9212	382815.36	1262003.47	052° 17' 23.62"	038° 39' 27.22"	Картометрический	5.00	–

					метод		
9213	382831.28	1262011.98	052° 17' 24.13"	038° 39' 27.67"	Картометрический метод	5.00	–
9214	382846.57	1262018.24	052° 17' 24.63"	038° 39' 28.00"	Картометрический метод	5.00	–
9215	382851.84	1262024.15	052° 17' 24.80"	038° 39' 28.31"	Картометрический метод	5.00	–
9216	382854.43	1262034.42	052° 17' 24.88"	038° 39' 28.86"	Картометрический метод	5.00	–
9217	382854.04	1262042.74	052° 17' 24.87"	038° 39' 29.29"	Картометрический метод	5.00	–
9218	382848.75	1262052.19	052° 17' 24.69"	038° 39' 29.79"	Картометрический метод	5.00	–
9219	382846.76	1262059.32	052° 17' 24.63"	038° 39' 30.17"	Картометрический метод	5.00	–
9220	382846.77	1262067.41	052° 17' 24.63"	038° 39' 30.60"	Картометрический метод	5.00	–
9221	382851.25	1262077.76	052° 17' 24.77"	038° 39' 31.14"	Картометрический метод	5.00	–
9222	382853.43	1262091.62	052° 17' 24.84"	038° 39' 31.87"	Картометрический метод	5.00	–
9223	382852.80	1262103.01	052° 17' 24.82"	038° 39' 32.47"	Картометрический метод	5.00	–
9224	382847.75	1262123.67	052° 17' 24.66"	038° 39' 33.56"	Картометрический метод	5.00	–
9225	382844.17	1262132.97	052° 17' 24.54"	038° 39' 34.05"	Картометрический метод	5.00	–
9226	382837.55	1262139.85	052° 17' 24.32"	038° 39' 34.42"	Картометрический метод	5.00	–
9227	382812.04	1262153.25	052° 17' 23.50"	038° 39' 35.12"	Картометрический метод	5.00	–
9228	382795.10	1262168.13	052° 17' 22.95"	038° 39' 35.90"	Картометрический метод	5.00	–
9229	382782.27	1262181.74	052° 17' 22.53"	038° 39' 36.62"	Картометрический метод	5.00	–
9230	382759.55	1262220.30	052° 17' 21.80"	038° 39' 38.65"	Картометрический метод	5.00	–
9231	382758.20	1262228.55	052° 17' 21.75"	038° 39' 39.09"	Картометрический метод	5.00	–
9232	382755.83	1262233.15	052° 17' 21.67"	038° 39' 39.33"	Картометрический метод	5.00	–
9233	382751.08	1262237.35	052° 17' 21.52"	038° 39' 39.55"	Картометрический метод	5.00	–
9234	382740.14	1262252.19	052° 17' 21.16"	038° 39' 40.33"	Картометрический метод	5.00	–
9235	382731.52	1262270.80	052° 17' 20.88"	038° 39' 41.31"	Картометрический метод	5.00	–
9236	382725.37	1262285.86	052° 17' 20.68"	038° 39' 42.11"	Картометрический метод	5.00	–
9237	382724.82	1262292.66	052° 17' 20.67"	038° 39' 42.46"	Картометрический метод	5.00	–
9238	382727.55	1262302.35	052° 17' 20.75"	038° 39' 42.98"	Картометрический метод	5.00	–
9239	382727.35	1262308.70	052° 17' 20.75"	038° 39' 43.31"	Картометрический метод	5.00	–
9240	382719.79	1262323.80	052° 17' 20.50"	038° 39' 44.11"	Картометрический метод	5.00	–
9241	382711.74	1262333.01	052° 17' 20.24"	038° 39' 44.59"	Картометрический метод	5.00	–
9242	382698.60	1262339.64	052° 17' 19.81"	038° 39' 44.94"	Картометрический метод	5.00	–
9243	382688.37	1262347.06	052° 17' 19.48"	038° 39' 45.33"	Картометрический метод	5.00	–
9244	382679.21	1262356.45	052° 17' 19.18"	038° 39' 45.82"	Картометрический метод	5.00	–
9245	382671.52	1262360.69	052° 17' 18.94"	038° 39' 46.05"	Картометрический метод	5.00	–
9246	382639.90	1262370.24	052° 17' 17.91"	038° 39' 46.55"	Картометрический метод	5.00	–
9247	382625.15	1262372.11	052° 17' 17.43"	038° 39' 46.64"	Картометрический метод	5.00	–
9248	382607.20	1262370.94	052° 17' 16.85"	038° 39' 46.58"	Картометрический метод	5.00	–
9249	382567.47	1262363.84	052° 17' 15.57"	038° 39' 46.20"	Картометрический метод	5.00	–
9250	382524.28	1262364.74	052° 17' 14.17"	038° 39' 46.24"	Картометрический метод	5.00	–

9251	382491.67	1262368.74	052° 17' 13.12"	038° 39' 46.45"	Картометрический метод	5.00	–
9252	382474.98	1262367.98	052° 17' 12.58"	038° 39' 46.40"	Картометрический метод	5.00	–
9253	382460.22	1262364.93	052° 17' 12.10"	038° 39' 46.24"	Картометрический метод	5.00	–
9254	382409.80	1262346.36	052° 17' 10.47"	038° 39' 45.26"	Картометрический метод	5.00	–
9255	382400.24	1262344.12	052° 17' 10.16"	038° 39' 45.14"	Картометрический метод	5.00	–
9256	382353.02	1262339.53	052° 17' 08.63"	038° 39' 44.89"	Картометрический метод	5.00	–
9257	382340.73	1262341.05	052° 17' 08.24"	038° 39' 44.97"	Картометрический метод	5.00	–
9258	382331.20	1262344.40	052° 17' 07.93"	038° 39' 45.14"	Картометрический метод	5.00	–
9259	382301.07	1262358.47	052° 17' 06.95"	038° 39' 45.88"	Картометрический метод	5.00	–
9260	382284.53	1262368.83	052° 17' 06.41"	038° 39' 46.43"	Картометрический метод	5.00	–
9261	382275.79	1262378.83	052° 17' 06.13"	038° 39' 46.95"	Картометрический метод	5.00	–
9262	382263.25	1262400.09	052° 17' 05.72"	038° 39' 48.07"	Картометрический метод	5.00	–
9263	382255.18	1262412.47	052° 17' 05.46"	038° 39' 48.72"	Картометрический метод	5.00	–
9264	382248.28	1262426.95	052° 17' 05.24"	038° 39' 49.49"	Картометрический метод	5.00	–
9265	382244.55	1262431.65	052° 17' 05.12"	038° 39' 49.73"	Картометрический метод	5.00	–
9266	382227.86	1262442.59	052° 17' 04.58"	038° 39' 50.31"	Картометрический метод	5.00	–
9267	382211.09	1262459.40	052° 17' 04.03"	038° 39' 51.19"	Картометрический метод	5.00	–
9268	382185.25	1262479.61	052° 17' 03.19"	038° 39' 52.26"	Картометрический метод	5.00	–
9269	382156.31	1262496.82	052° 17' 02.26"	038° 39' 53.16"	Картометрический метод	5.00	–
9270	382139.38	1262514.27	052° 17' 01.71"	038° 39' 54.08"	Картометрический метод	5.00	–
9271	382118.46	1262546.82	052° 17' 01.03"	038° 39' 55.79"	Картометрический метод	5.00	–
9272	382096.26	1262573.66	052° 17' 00.31"	038° 39' 57.21"	Картометрический метод	5.00	–
9273	382091.31	1262575.90	052° 17' 00.15"	038° 39' 57.32"	Картометрический метод	5.00	–
9274	382085.95	1262575.53	052° 16' 59.97"	038° 39' 57.30"	Картометрический метод	5.00	–
9275	382064.80	1262559.62	052° 16' 59.29"	038° 39' 56.46"	Картометрический метод	5.00	–
9276	382057.68	1262557.73	052° 16' 59.06"	038° 39' 56.36"	Картометрический метод	5.00	–
9277	382049.70	1262558.48	052° 16' 58.80"	038° 39' 56.40"	Картометрический метод	5.00	–
9278	382044.69	1262562.34	052° 16' 58.64"	038° 39' 56.60"	Картометрический метод	5.00	–
9279	382014.80	1262592.92	052° 16' 57.67"	038° 39' 58.21"	Картометрический метод	5.00	–
9280	382010.49	1262599.01	052° 16' 57.53"	038° 39' 58.53"	Картометрический метод	5.00	–
9281	382003.30	1262619.85	052° 16' 57.30"	038° 39' 59.63"	Картометрический метод	5.00	–
9282	381997.29	1262632.18	052° 16' 57.10"	038° 40' 00.28"	Картометрический метод	5.00	–
9283	381991.28	1262640.53	052° 16' 56.91"	038° 40' 00.72"	Картометрический метод	5.00	–
9284	381984.73	1262646.78	052° 16' 56.69"	038° 40' 01.05"	Картометрический метод	5.00	–
9285	381965.45	1262659.58	052° 16' 56.07"	038° 40' 01.72"	Картометрический метод	5.00	–
9286	381949.79	1262668.10	052° 16' 55.56"	038° 40' 02.17"	Картометрический метод	5.00	–
9287	381934.21	1262674.66	052° 16' 55.06"	038° 40' 02.51"	Картометрический метод	5.00	–
9288	381908.22	1262679.12	052° 16' 54.22"	038° 40' 02.74"	Картометрический метод	5.00	–
9289	381901.86	1262682.24	052° 16' 54.01"	038° 40' 02.91"	Картометрический	5.00	–

					метод		
9290	381876.14	1262702.99	052° 16' 53.18"	038° 40' 04.00"	Картометрический метод	5.00	–
9291	381872.22	1262704.41	052° 16' 53.05"	038° 40' 04.07"	Картометрический метод	5.00	–
9292	381868.81	1262702.83	052° 16' 52.94"	038° 40' 03.99"	Картометрический метод	5.00	–
9293	381865.13	1262697.92	052° 16' 52.82"	038° 40' 03.73"	Картометрический метод	5.00	–
9294	381860.23	1262694.62	052° 16' 52.66"	038° 40' 03.56"	Картометрический метод	5.00	–
9295	381846.34	1262688.54	052° 16' 52.21"	038° 40' 03.23"	Картометрический метод	5.00	–
9296	381840.41	1262688.07	052° 16' 52.02"	038° 40' 03.21"	Картометрический метод	5.00	–
9297	381833.81	1262689.82	052° 16' 51.81"	038° 40' 03.30"	Картометрический метод	5.00	–
9298	381818.27	1262697.66	052° 16' 51.30"	038° 40' 03.71"	Картометрический метод	5.00	–
9299	381791.39	1262707.58	052° 16' 50.43"	038° 40' 04.23"	Картометрический метод	5.00	–
9300	381747.67	1262734.07	052° 16' 49.02"	038° 40' 05.62"	Картометрический метод	5.00	–
9301	381737.81	1262742.23	052° 16' 48.70"	038° 40' 06.05"	Картометрический метод	5.00	–
9302	381729.92	1262754.52	052° 16' 48.44"	038° 40' 06.70"	Картометрический метод	5.00	–
9303	381722.90	1262761.43	052° 16' 48.21"	038° 40' 07.06"	Картометрический метод	5.00	–
9304	381704.60	1262770.49	052° 16' 47.62"	038° 40' 07.54"	Картометрический метод	5.00	–
9305	381686.80	1262775.96	052° 16' 47.04"	038° 40' 07.82"	Картометрический метод	5.00	–
9306	381634.20	1262784.54	052° 16' 45.34"	038° 40' 08.27"	Картометрический метод	5.00	–
9307	381626.61	1262782.56	052° 16' 45.10"	038° 40' 08.16"	Картометрический метод	5.00	–
9308	381620.18	1262779.00	052° 16' 44.89"	038° 40' 07.97"	Картометрический метод	5.00	–
9309	381616.17	1262770.80	052° 16' 44.76"	038° 40' 07.54"	Картометрический метод	5.00	–
9310	381613.80	1262757.59	052° 16' 44.68"	038° 40' 06.84"	Картометрический метод	5.00	–
9311	381613.36	1262740.83	052° 16' 44.67"	038° 40' 05.96"	Картометрический метод	5.00	–
9312	381611.64	1262729.20	052° 16' 44.62"	038° 40' 05.35"	Картометрический метод	5.00	–
9313	381605.24	1262711.72	052° 16' 44.41"	038° 40' 04.42"	Картометрический метод	5.00	–
9314	381603.36	1262702.43	052° 16' 44.35"	038° 40' 03.93"	Картометрический метод	5.00	–
9315	381603.29	1262694.00	052° 16' 44.35"	038° 40' 03.49"	Картометрический метод	5.00	–
9316	381607.58	1262677.14	052° 16' 44.49"	038° 40' 02.60"	Картометрический метод	5.00	–
9317	381609.37	1262664.50	052° 16' 44.55"	038° 40' 01.93"	Картометрический метод	5.00	–
9318	381608.13	1262653.49	052° 16' 44.51"	038° 40' 01.35"	Картометрический метод	5.00	–
9319	381604.54	1262645.45	052° 16' 44.39"	038° 40' 00.93"	Картометрический метод	5.00	–
9320	381594.54	1262634.06	052° 16' 44.07"	038° 40' 00.32"	Картометрический метод	5.00	–
9321	381575.50	1262616.57	052° 16' 43.46"	038° 39' 59.40"	Картометрический метод	5.00	–
9322	381548.34	1262591.91	052° 16' 42.58"	038° 39' 58.10"	Картометрический метод	5.00	–
9323	381537.66	1262584.28	052° 16' 42.23"	038° 39' 57.69"	Картометрический метод	5.00	–
9324	381528.67	1262577.86	052° 16' 41.94"	038° 39' 57.35"	Картометрический метод	5.00	–
9325	381497.45	1262558.27	052° 16' 40.94"	038° 39' 56.31"	Картометрический метод	5.00	–
9326	381476.37	1262548.82	052° 16' 40.25"	038° 39' 55.81"	Картометрический метод	5.00	–
9327	381451.40	1262543.13	052° 16' 39.45"	038° 39' 55.51"	Картометрический метод	5.00	–

9328	381424.47	1262543.28	052° 16' 38.58"	038° 39' 55.51"	Картометрический метод	5.00	–
9329	381385.24	1262551.45	052° 16' 37.31"	038° 39' 55.94"	Картометрический метод	5.00	–
9330	381342.59	1262555.38	052° 16' 35.93"	038° 39' 56.14"	Картометрический метод	5.00	–
9331	381306.03	1262554.64	052° 16' 34.74"	038° 39' 56.10"	Картометрический метод	5.00	–
9332	381298.65	1262555.69	052° 16' 34.50"	038° 39' 56.15"	Картометрический метод	5.00	–
9333	381287.10	1262563.34	052° 16' 34.13"	038° 39' 56.55"	Картометрический метод	5.00	–
9334	381278.71	1262570.82	052° 16' 33.86"	038° 39' 56.95"	Картометрический метод	5.00	–
9335	381272.42	1262571.85	052° 16' 33.65"	038° 39' 57.00"	Картометрический метод	5.00	–
9336	381265.40	1262568.65	052° 16' 33.43"	038° 39' 56.83"	Картометрический метод	5.00	–
9337	381253.53	1262555.69	052° 16' 33.04"	038° 39' 56.15"	Картометрический метод	5.00	–
9338	381237.22	1262529.47	052° 16' 32.52"	038° 39' 54.76"	Картометрический метод	5.00	–
9339	381216.38	1262503.47	052° 16' 31.85"	038° 39' 53.39"	Картометрический метод	5.00	–
9340	381201.57	1262490.28	052° 16' 31.37"	038° 39' 52.69"	Картометрический метод	5.00	–
9341	381152.46	1262420.66	052° 16' 29.79"	038° 39' 49.01"	Картометрический метод	5.00	–
9342	381143.40	1262410.83	052° 16' 29.49"	038° 39' 48.49"	Картометрический метод	5.00	–
9343	381136.53	1262408.33	052° 16' 29.27"	038° 39' 48.36"	Картометрический метод	5.00	–
9344	381099.12	1262410.33	052° 16' 28.06"	038° 39' 48.46"	Картометрический метод	5.00	–
9345	381091.70	1262409.16	052° 16' 27.82"	038° 39' 48.40"	Картометрический метод	5.00	–
9346	381072.89	1262400.90	052° 16' 27.21"	038° 39' 47.96"	Картометрический метод	5.00	–
9347	381063.45	1262398.18	052° 16' 26.91"	038° 39' 47.81"	Картометрический метод	5.00	–
9348	381054.73	1262397.82	052° 16' 26.63"	038° 39' 47.79"	Картометрический метод	5.00	–
9349	381023.32	1262399.36	052° 16' 25.61"	038° 39' 47.87"	Картометрический метод	5.00	–
9350	381006.89	1262399.81	052° 16' 25.08"	038° 39' 47.89"	Картометрический метод	5.00	–
9351	380981.68	1262396.54	052° 16' 24.26"	038° 39' 47.72"	Картометрический метод	5.00	–
9352	380974.65	1262398.42	052° 16' 24.03"	038° 39' 47.81"	Картометрический метод	5.00	–
9353	380951.13	1262418.66	052° 16' 23.27"	038° 39' 48.88"	Картометрический метод	5.00	–
9354	380946.00	1262426.93	052° 16' 23.11"	038° 39' 49.31"	Картометрический метод	5.00	–
9355	380945.17	1262436.26	052° 16' 23.08"	038° 39' 49.81"	Картометрический метод	5.00	–
9356	380956.02	1262485.79	052° 16' 23.42"	038° 39' 52.42"	Картометрический метод	5.00	–
9357	380961.70	1262500.35	052° 16' 23.61"	038° 39' 53.19"	Картометрический метод	5.00	–
9358	380987.53	1262546.09	052° 16' 24.44"	038° 39' 55.60"	Картометрический метод	5.00	–
9359	380997.99	1262557.72	052° 16' 24.78"	038° 39' 56.22"	Картометрический метод	5.00	–
9360	381008.22	1262561.86	052° 16' 25.11"	038° 39' 56.44"	Картометрический метод	5.00	–
9361	381039.08	1262563.20	052° 16' 26.11"	038° 39' 56.51"	Картометрический метод	5.00	–
9362	381046.44	1262566.51	052° 16' 26.34"	038° 39' 56.69"	Картометрический метод	5.00	–
9363	381055.44	1262572.47	052° 16' 26.63"	038° 39' 57.00"	Картометрический метод	5.00	–
9364	381059.61	1262580.18	052° 16' 26.77"	038° 39' 57.41"	Картометрический метод	5.00	–
9365	381059.00	1262589.93	052° 16' 26.75"	038° 39' 57.93"	Картометрический метод	5.00	–
9366	381053.10	1262600.82	052° 16' 26.56"	038° 39' 58.50"	Картометрический	5.00	–

					метод		
9367	381047.60	1262611.87	052° 16' 26.38"	038° 39' 59.08"	Картометрический метод	5.00	–
9368	381043.61	1262634.78	052° 16' 26.25"	038° 40' 00.29"	Картометрический метод	5.00	–
9369	381038.95	1262648.04	052° 16' 26.09"	038° 40' 00.99"	Картометрический метод	5.00	–
9370	381020.60	1262682.17	052° 16' 25.50"	038° 40' 02.79"	Картометрический метод	5.00	–
9371	381020.05	1262690.07	052° 16' 25.48"	038° 40' 03.20"	Картометрический метод	5.00	–
9372	381022.78	1262695.33	052° 16' 25.57"	038° 40' 03.48"	Картометрический метод	5.00	–
9373	381034.40	1262704.41	052° 16' 25.94"	038° 40' 03.96"	Картометрический метод	5.00	–
9374	381037.03	1262710.68	052° 16' 26.03"	038° 40' 04.29"	Картометрический метод	5.00	–
9375	381039.21	1262743.09	052° 16' 26.10"	038° 40' 06.00"	Картометрический метод	5.00	–
9376	381037.40	1262751.89	052° 16' 26.04"	038° 40' 06.47"	Картометрический метод	5.00	–
9377	381026.88	1262768.26	052° 16' 25.69"	038° 40' 07.33"	Картометрический метод	5.00	–
9378	381017.65	1262782.00	052° 16' 25.39"	038° 40' 08.05"	Картометрический метод	5.00	–
9379	381009.07	1262787.82	052° 16' 25.12"	038° 40' 08.36"	Картометрический метод	5.00	–
9380	381000.44	1262789.07	052° 16' 24.84"	038° 40' 08.42"	Картометрический метод	5.00	–
9381	380982.00	1262789.41	052° 16' 24.24"	038° 40' 08.44"	Картометрический метод	5.00	–
9382	380974.77	1262788.10	052° 16' 24.01"	038° 40' 08.37"	Картометрический метод	5.00	–
9383	380967.47	1262784.54	052° 16' 23.77"	038° 40' 08.18"	Картометрический метод	5.00	–
9384	380962.79	1262778.28	052° 16' 23.62"	038° 40' 07.85"	Картометрический метод	5.00	–
9385	380959.74	1262766.82	052° 16' 23.52"	038° 40' 07.24"	Картометрический метод	5.00	–
9386	380955.76	1262762.89	052° 16' 23.39"	038° 40' 07.03"	Картометрический метод	5.00	–
9387	380928.53	1262752.11	052° 16' 22.51"	038° 40' 06.46"	Картометрический метод	5.00	–
9388	380920.80	1262750.28	052° 16' 22.26"	038° 40' 06.36"	Картометрический метод	5.00	–
9389	380913.38	1262750.67	052° 16' 22.02"	038° 40' 06.38"	Картометрический метод	5.00	–
9390	380894.32	1262756.34	052° 16' 21.41"	038° 40' 06.68"	Картометрический метод	5.00	–
9391	380891.14	1262761.59	052° 16' 21.30"	038° 40' 06.96"	Картометрический метод	5.00	–
9392	380893.32	1262772.05	052° 16' 21.37"	038° 40' 07.51"	Картометрический метод	5.00	–
9393	380891.14	1262780.01	052° 16' 21.30"	038° 40' 07.93"	Картометрический метод	5.00	–
9394	380868.11	1262799.61	052° 16' 20.55"	038° 40' 08.96"	Картометрический метод	5.00	–
9395	380860.85	1262812.17	052° 16' 20.32"	038° 40' 09.62"	Картометрический метод	5.00	–
9396	380857.96	1262822.94	052° 16' 20.22"	038° 40' 10.19"	Картометрический метод	5.00	–
9397	380856.33	1262835.12	052° 16' 20.17"	038° 40' 10.83"	Картометрический метод	5.00	–
9398	380859.06	1262855.41	052° 16' 20.26"	038° 40' 11.90"	Картометрический метод	5.00	–
9399	380863.81	1262869.50	052° 16' 20.41"	038° 40' 12.64"	Картометрический метод	5.00	–
9400	380870.41	1262881.61	052° 16' 20.62"	038° 40' 13.28"	Картометрический метод	5.00	–
9401	380882.53	1262896.55	052° 16' 21.01"	038° 40' 14.07"	Картометрический метод	5.00	–
9402	380898.61	1262910.45	052° 16' 21.53"	038° 40' 14.81"	Картометрический метод	5.00	–
9403	380903.26	1262919.01	052° 16' 21.68"	038° 40' 15.26"	Картометрический метод	5.00	–
9404	380903.48	1262929.32	052° 16' 21.69"	038° 40' 15.80"	Картометрический метод	5.00	–

9405	380900.32	1262937.73	052° 16' 21.59"	038° 40' 16.25"	Картометрический метод	5.00	–
9406	380892.02	1262945.70	052° 16' 21.32"	038° 40' 16.67"	Картометрический метод	5.00	–
9407	380887.82	1262957.75	052° 16' 21.18"	038° 40' 17.30"	Картометрический метод	5.00	–
9408	380886.22	1262978.35	052° 16' 21.13"	038° 40' 18.39"	Картометрический метод	5.00	–
9409	380889.11	1262992.47	052° 16' 21.22"	038° 40' 19.13"	Картометрический метод	5.00	–
9410	380899.10	1263014.64	052° 16' 21.54"	038° 40' 20.30"	Картометрический метод	5.00	–
9411	380902.69	1263032.12	052° 16' 21.65"	038° 40' 21.23"	Картометрический метод	5.00	–
9412	380904.33	1263061.24	052° 16' 21.70"	038° 40' 22.76"	Картометрический метод	5.00	–
9413	380908.31	1263087.31	052° 16' 21.83"	038° 40' 24.14"	Картометрический метод	5.00	–
9414	380921.00	1263137.69	052° 16' 22.24"	038° 40' 26.80"	Картометрический метод	5.00	–
9415	380922.67	1263156.38	052° 16' 22.29"	038° 40' 27.78"	Картометрический метод	5.00	–
9416	380925.17	1263169.03	052° 16' 22.37"	038° 40' 28.45"	Картометрический метод	5.00	–
9417	380945.54	1263220.23	052° 16' 23.02"	038° 40' 31.15"	Картометрический метод	5.00	–
9418	380948.66	1263231.94	052° 16' 23.12"	038° 40' 31.77"	Картометрический метод	5.00	–
9419	380949.99	1263245.05	052° 16' 23.17"	038° 40' 32.46"	Картометрический метод	5.00	–
9420	380946.80	1263253.76	052° 16' 23.06"	038° 40' 32.92"	Картометрический метод	5.00	–
9421	380915.25	1263288.53	052° 16' 22.04"	038° 40' 34.75"	Картометрический метод	5.00	–
9422	380897.10	1263307.11	052° 16' 21.45"	038° 40' 35.73"	Картометрический метод	5.00	–
9423	380886.60	1263314.23	052° 16' 21.11"	038° 40' 36.10"	Картометрический метод	5.00	–
9424	380860.63	1263323.58	052° 16' 20.27"	038° 40' 36.59"	Картометрический метод	5.00	–
9425	380850.19	1263325.03	052° 16' 19.93"	038° 40' 36.67"	Картометрический метод	5.00	–
9426	380833.83	1263322.07	052° 16' 19.40"	038° 40' 36.51"	Картометрический метод	5.00	–
9427	380832.35	1263319.10	052° 16' 19.35"	038° 40' 36.35"	Картометрический метод	5.00	–
9428	380832.85	1263314.24	052° 16' 19.37"	038° 40' 36.10"	Картометрический метод	5.00	–
9429	380829.08	1263309.98	052° 16' 19.25"	038° 40' 35.87"	Картометрический метод	5.00	–
9430	380815.05	1263308.43	052° 16' 18.80"	038° 40' 35.79"	Картометрический метод	5.00	–
9431	380809.33	1263305.98	052° 16' 18.61"	038° 40' 35.66"	Картометрический метод	5.00	–
9432	380808.09	1263300.04	052° 16' 18.57"	038° 40' 35.34"	Картометрический метод	5.00	–
9433	380810.33	1263286.92	052° 16' 18.64"	038° 40' 34.65"	Картометрический метод	5.00	–
9434	380808.24	1263278.38	052° 16' 18.58"	038° 40' 34.20"	Картометрический метод	5.00	–
9435	380802.98	1263273.30	052° 16' 18.41"	038° 40' 33.93"	Картометрический метод	5.00	–
9436	380792.85	1263271.29	052° 16' 18.08"	038° 40' 33.82"	Картометрический метод	5.00	–
9437	380774.17	1263273.80	052° 16' 17.48"	038° 40' 33.95"	Картометрический метод	5.00	–
9438	380765.28	1263277.25	052° 16' 17.19"	038° 40' 34.13"	Картометрический метод	5.00	–
9439	380756.09	1263283.49	052° 16' 16.89"	038° 40' 34.46"	Картометрический метод	5.00	–
9440	380743.81	1263287.61	052° 16' 16.49"	038° 40' 34.68"	Картометрический метод	5.00	–
9441	380727.58	1263291.22	052° 16' 15.97"	038° 40' 34.87"	Картометрический метод	5.00	–
9442	380692.24	1263294.59	052° 16' 14.82"	038° 40' 35.04"	Картометрический метод	5.00	–
9443	380682.69	1263296.61	052° 16' 14.51"	038° 40' 35.14"	Картометрический	5.00	–

					метод		
9444	380674.21	1263301.74	052° 16' 14.24"	038° 40' 35.41"	Картометрический метод	5.00	–
9445	380664.28	1263313.37	052° 16' 13.92"	038° 40' 36.03"	Картометрический метод	5.00	–
9446	380653.18	1263331.86	052° 16' 13.56"	038° 40' 37.00"	Картометрический метод	5.00	–
9447	380643.41	1263340.10	052° 16' 13.24"	038° 40' 37.43"	Картометрический метод	5.00	–
9448	380628.37	1263349.11	052° 16' 12.75"	038° 40' 37.91"	Картометрический метод	5.00	–
9449	380602.27	1263347.22	052° 16' 11.91"	038° 40' 37.80"	Картометрический метод	5.00	–
9450	380583.28	1263349.32	052° 16' 11.29"	038° 40' 37.91"	Картометрический метод	5.00	–
9451	380559.24	1263355.44	052° 16' 10.51"	038° 40' 38.23"	Картометрический метод	5.00	–
9452	380553.70	1263355.22	052° 16' 10.34"	038° 40' 38.22"	Картометрический метод	5.00	–
9453	380541.59	1263349.78	052° 16' 09.94"	038° 40' 37.93"	Картометрический метод	5.00	–
9454	380530.51	1263347.11	052° 16' 09.59"	038° 40' 37.79"	Картометрический метод	5.00	–
9455	380521.77	1263347.72	052° 16' 09.30"	038° 40' 37.82"	Картометрический метод	5.00	–
9456	380510.95	1263351.83	052° 16' 08.95"	038° 40' 38.03"	Картометрический метод	5.00	–
9457	380495.09	1263362.02	052° 16' 08.44"	038° 40' 38.57"	Картометрический метод	5.00	–
9458	380486.62	1263370.10	052° 16' 08.16"	038° 40' 38.99"	Картометрический метод	5.00	–
9459	380477.23	1263381.88	052° 16' 07.86"	038° 40' 39.61"	Картометрический метод	5.00	–
9460	380469.78	1263393.05	052° 16' 07.62"	038° 40' 40.20"	Картометрический метод	5.00	–
9461	380463.36	1263396.12	052° 16' 07.41"	038° 40' 40.36"	Картометрический метод	5.00	–
9462	380455.08	1263394.66	052° 16' 07.14"	038° 40' 40.28"	Картометрический метод	5.00	–
9463	380447.17	1263396.42	052° 16' 06.89"	038° 40' 40.37"	Картометрический метод	5.00	–
9464	380411.69	1263412.14	052° 16' 05.74"	038° 40' 41.20"	Картометрический метод	5.00	–
9465	380399.62	1263413.93	052° 16' 05.35"	038° 40' 41.29"	Картометрический метод	5.00	–
9466	380383.07	1263411.62	052° 16' 04.81"	038° 40' 41.17"	Картометрический метод	5.00	–
9467	380373.45	1263411.93	052° 16' 04.50"	038° 40' 41.18"	Картометрический метод	5.00	–
9468	380356.07	1263410.16	052° 16' 03.94"	038° 40' 41.09"	Картометрический метод	5.00	–
9469	380344.21	1263411.12	052° 16' 03.55"	038° 40' 41.14"	Картометрический метод	5.00	–
9470	380314.88	1263425.07	052° 16' 02.60"	038° 40' 41.87"	Картометрический метод	5.00	–
9471	380307.88	1263430.85	052° 16' 02.38"	038° 40' 42.17"	Картометрический метод	5.00	–
9472	380303.14	1263438.13	052° 16' 02.22"	038° 40' 42.55"	Картометрический метод	5.00	–
9473	380272.25	1263502.63	052° 16' 01.22"	038° 40' 45.95"	Картометрический метод	5.00	–
9474	380267.29	1263517.89	052° 16' 01.06"	038° 40' 46.75"	Картометрический метод	5.00	–
9475	380265.40	1263529.49	052° 16' 00.99"	038° 40' 47.37"	Картометрический метод	5.00	–
9476	380262.29	1263564.73	052° 16' 00.89"	038° 40' 49.22"	Картометрический метод	5.00	–
9477	380259.76	1263588.50	052° 16' 00.81"	038° 40' 50.48"	Картометрический метод	5.00	–
9478	380256.61	1263606.49	052° 16' 00.70"	038° 40' 51.42"	Картометрический метод	5.00	–
9479	380255.68	1263616.12	052° 16' 00.67"	038° 40' 51.93"	Картометрический метод	5.00	–
9480	380254.04	1263628.53	052° 16' 00.62"	038° 40' 52.59"	Картометрический метод	5.00	–
9481	380249.67	1263637.90	052° 16' 00.47"	038° 40' 53.08"	Картометрический метод	5.00	–

9482	380242.28	1263643.04	052° 16' 00.24"	038° 40' 53.35"	Картометрический метод	5.00	–
9483	380240.18	1263649.44	052° 16' 00.17"	038° 40' 53.69"	Картометрический метод	5.00	–
9484	380243.30	1263653.65	052° 16' 00.27"	038° 40' 53.91"	Картометрический метод	5.00	–
9485	380241.50	1263661.93	052° 16' 00.21"	038° 40' 54.35"	Картометрический метод	5.00	–
9486	380242.52	1263670.04	052° 16' 00.24"	038° 40' 54.77"	Картометрический метод	5.00	–
9487	380249.62	1263688.15	052° 16' 00.47"	038° 40' 55.73"	Картометрический метод	5.00	–
9488	380246.58	1263698.14	052° 16' 00.37"	038° 40' 56.26"	Картометрический метод	5.00	–
9489	380247.28	1263705.09	052° 16' 00.39"	038° 40' 56.62"	Картометрический метод	5.00	–
9490	380255.24	1263713.91	052° 16' 00.65"	038° 40' 57.09"	Картометрический метод	5.00	–
9491	380262.73	1263721.79	052° 16' 00.89"	038° 40' 57.51"	Картометрический метод	5.00	–
9492	380269.52	1263735.61	052° 16' 01.11"	038° 40' 58.24"	Картометрический метод	5.00	–
9493	380275.53	1263753.33	052° 16' 01.30"	038° 40' 59.17"	Картометрический метод	5.00	–
9494	380277.02	1263765.81	052° 16' 01.35"	038° 40' 59.83"	Картометрический метод	5.00	–
9495	380275.38	1263778.15	052° 16' 01.29"	038° 41' 00.48"	Картометрический метод	5.00	–
9496	380275.53	1263790.63	052° 16' 01.30"	038° 41' 01.14"	Картометрический метод	5.00	–
9497	380281.23	1263804.84	052° 16' 01.48"	038° 41' 01.89"	Картометрический метод	5.00	–
9498	380289.51	1263826.85	052° 16' 01.75"	038° 41' 03.05"	Картометрический метод	5.00	–
9499	380295.52	1263845.82	052° 16' 01.94"	038° 41' 04.05"	Картометрический метод	5.00	–
9500	380303.16	1263869.86	052° 16' 02.18"	038° 41' 05.32"	Картометрический метод	5.00	–
9501	380309.64	1263891.63	052° 16' 02.39"	038° 41' 06.47"	Картометрический метод	5.00	–
9502	380315.97	1263905.76	052° 16' 02.60"	038° 41' 07.22"	Картометрический метод	5.00	–
9503	380320.34	1263911.46	052° 16' 02.74"	038° 41' 07.52"	Картометрический метод	5.00	–
9504	380332.59	1263915.67	052° 16' 03.13"	038° 41' 07.74"	Картометрический метод	5.00	–
9505	380338.99	1263918.33	052° 16' 03.34"	038° 41' 07.88"	Картометрический метод	5.00	–
9506	380341.07	1263921.09	052° 16' 03.41"	038° 41' 08.03"	Картометрический метод	5.00	–
9507	380344.53	1263927.04	052° 16' 03.52"	038° 41' 08.34"	Картометрический метод	5.00	–
9508	380342.74	1263946.11	052° 16' 03.46"	038° 41' 09.35"	Картометрический метод	5.00	–
9509	380343.67	1263955.09	052° 16' 03.49"	038° 41' 09.82"	Картометрический метод	5.00	–
9510	380352.42	1263982.88	052° 16' 03.77"	038° 41' 11.29"	Картометрический метод	5.00	–
9511	380363.97	1264009.26	052° 16' 04.14"	038° 41' 12.68"	Картометрический метод	5.00	–
9512	380366.93	1264022.22	052° 16' 04.23"	038° 41' 13.36"	Картометрический метод	5.00	–
9513	380369.82	1264037.90	052° 16' 04.33"	038° 41' 14.19"	Картометрический метод	5.00	–
9514	380376.85	1264052.58	052° 16' 04.55"	038° 41' 14.97"	Картометрический метод	5.00	–
9515	380387.31	1264066.86	052° 16' 04.89"	038° 41' 15.72"	Картометрический метод	5.00	–
9516	380397.53	1264085.98	052° 16' 05.22"	038° 41' 16.73"	Картометрический метод	5.00	–
9517	380403.38	1264094.41	052° 16' 05.41"	038° 41' 17.18"	Картометрический метод	5.00	–
9518	380414.55	1264109.40	052° 16' 05.77"	038° 41' 17.97"	Картометрический метод	5.00	–
9519	380423.44	1264116.50	052° 16' 06.05"	038° 41' 18.34"	Картометрический метод	5.00	–
9520	380432.81	1264134.22	052° 16' 06.36"	038° 41' 19.28"	Картометрический	5.00	–

					метод		
9521	380440.69	1264144.76	052° 16' 06.61"	038° 41' 19.84"	Картометрический метод	5.00	–
9522	380454.98	1264162.40	052° 16' 07.07"	038° 41' 20.77"	Картометрический метод	5.00	–
9523	380473.32	1264181.83	052° 16' 07.66"	038° 41' 21.80"	Картометрический метод	5.00	–
9524	380483.86	1264190.73	052° 16' 08.00"	038° 41' 22.27"	Картометрический метод	5.00	–
9525	380488.23	1264195.80	052° 16' 08.14"	038° 41' 22.54"	Картометрический метод	5.00	–
9526	380492.44	1264195.49	052° 16' 08.28"	038° 41' 22.52"	Картометрический метод	5.00	–
9527	380497.83	1264191.75	052° 16' 08.45"	038° 41' 22.32"	Картометрический метод	5.00	–
9528	380502.35	1264192.14	052° 16' 08.60"	038° 41' 22.34"	Картометрический метод	5.00	–
9529	380516.33	1264199.24	052° 16' 09.05"	038° 41' 22.72"	Картометрический метод	5.00	–
9530	380530.38	1264209.23	052° 16' 09.50"	038° 41' 23.25"	Картометрический метод	5.00	–
9531	380538.80	1264218.28	052° 16' 09.78"	038° 41' 23.73"	Картометрический метод	5.00	–
9532	380546.38	1264230.23	052° 16' 10.02"	038° 41' 24.36"	Картометрический метод	5.00	–
9533	380559.02	1264242.71	052° 16' 10.43"	038° 41' 25.02"	Картометрический метод	5.00	–
9534	380576.74	1264257.54	052° 16' 11.00"	038° 41' 25.80"	Картометрический метод	5.00	–
9535	380599.45	1264277.13	052° 16' 11.73"	038° 41' 26.84"	Картометрический метод	5.00	–
9536	380606.94	1264289.15	052° 16' 11.97"	038° 41' 27.48"	Картометрический метод	5.00	–
9537	380611.86	1264299.61	052° 16' 12.13"	038° 41' 28.03"	Картометрический метод	5.00	–
9538	380615.30	1264311.63	052° 16' 12.24"	038° 41' 28.66"	Картометрический метод	5.00	–
9539	380634.89	1264334.11	052° 16' 12.87"	038° 41' 29.85"	Картометрический метод	5.00	–
9540	380648.78	1264353.00	052° 16' 13.32"	038° 41' 30.85"	Картометрический метод	5.00	–
9541	380660.80	1264367.60	052° 16' 13.71"	038° 41' 31.62"	Картометрический метод	5.00	–
9542	380665.87	1264374.93	052° 16' 13.87"	038° 41' 32.01"	Картометрический метод	5.00	–
9543	380666.34	1264383.21	052° 16' 13.89"	038° 41' 32.45"	Картометрический метод	5.00	–
9544	380664.00	1264390.54	052° 16' 13.81"	038° 41' 32.83"	Картометрический метод	5.00	–
9545	380651.82	1264406.08	052° 16' 13.42"	038° 41' 33.65"	Картометрический метод	5.00	–
9546	380649.17	1264414.27	052° 16' 13.33"	038° 41' 34.08"	Картометрический метод	5.00	–
9547	380647.14	1264427.07	052° 16' 13.26"	038° 41' 34.76"	Картометрический метод	5.00	–
9548	380651.67	1264440.03	052° 16' 13.41"	038° 41' 35.44"	Картометрический метод	5.00	–
9549	380668.37	1264462.67	052° 16' 13.95"	038° 41' 36.64"	Картометрический метод	5.00	–
9550	380673.68	1264478.74	052° 16' 14.12"	038° 41' 37.48"	Картометрический метод	5.00	–
9551	380669.15	1264487.56	052° 16' 13.97"	038° 41' 37.95"	Картометрический метод	5.00	–
9552	380669.15	1264494.51	052° 16' 13.97"	038° 41' 38.32"	Картометрический метод	5.00	–
9553	380674.69	1264504.27	052° 16' 14.15"	038° 41' 38.83"	Картометрический метод	5.00	–
9554	380677.66	1264518.55	052° 16' 14.24"	038° 41' 39.58"	Картометрический метод	5.00	–
9555	380679.46	1264542.20	052° 16' 14.30"	038° 41' 40.83"	Картометрический метод	5.00	–
9556	380680.08	1264569.13	052° 16' 14.31"	038° 41' 42.25"	Картометрический метод	5.00	–
9557	380676.80	1264584.43	052° 16' 14.21"	038° 41' 43.06"	Картометрический метод	5.00	–
9558	380668.84	1264607.69	052° 16' 13.95"	038° 41' 44.28"	Картометрический метод	5.00	–

9559	380665.87	1264625.33	052° 16' 13.85"	038° 41' 45.21"	Картометрический метод	5.00	–
9560	380662.13	1264638.13	052° 16' 13.73"	038° 41' 45.89"	Картометрический метод	5.00	–
9561	380653.23	1264648.43	052° 16' 13.44"	038° 41' 46.43"	Картометрический метод	5.00	–
9562	380639.16	1264653.54	052° 16' 12.98"	038° 41' 46.70"	Картометрический метод	5.00	–
9563	380628.39	1264652.92	052° 16' 12.63"	038° 41' 46.66"	Картометрический метод	5.00	–
9564	380616.23	1264647.96	052° 16' 12.24"	038° 41' 46.40"	Картометрический метод	5.00	–
9565	380613.11	1264642.19	052° 16' 12.14"	038° 41' 46.09"	Картометрический метод	5.00	–
9566	380612.56	1264635.08	052° 16' 12.12"	038° 41' 45.72"	Картометрический метод	5.00	–
9567	380608.74	1264631.88	052° 16' 12.00"	038° 41' 45.55"	Картометрический метод	5.00	–
9568	380597.03	1264630.32	052° 16' 11.62"	038° 41' 45.47"	Картометрический метод	5.00	–
9569	380570.18	1264637.19	052° 16' 10.75"	038° 41' 45.82"	Картометрический метод	5.00	–
9570	380541.15	1264644.06	052° 16' 09.81"	038° 41' 46.18"	Картометрический метод	5.00	–
9571	380517.42	1264645.78	052° 16' 09.04"	038° 41' 46.27"	Картометрический метод	5.00	–
9572	380485.26	1264641.72	052° 16' 08.00"	038° 41' 46.05"	Картометрический метод	5.00	–
9573	380471.52	1264632.82	052° 16' 07.56"	038° 41' 45.58"	Картометрический метод	5.00	–
9574	380454.35	1264625.33	052° 16' 07.01"	038° 41' 45.18"	Картометрический метод	5.00	–
9575	380435.00	1264614.09	052° 16' 06.38"	038° 41' 44.59"	Картометрический метод	5.00	–
9576	380423.44	1264611.59	052° 16' 06.01"	038° 41' 44.45"	Картометрический метод	5.00	–
9577	380412.36	1264613.31	052° 16' 05.65"	038° 41' 44.54"	Картометрический метод	5.00	–
9578	380399.25	1264615.18	052° 16' 05.22"	038° 41' 44.64"	Картометрический метод	5.00	–
9579	380387.07	1264611.84	052° 16' 04.83"	038° 41' 44.46"	Картометрический метод	5.00	–
9580	380379.27	1264609.25	052° 16' 04.58"	038° 41' 44.32"	Картометрический метод	5.00	–
9581	380370.84	1264601.29	052° 16' 04.31"	038° 41' 43.90"	Картометрический метод	5.00	–
9582	380368.23	1264594.22	052° 16' 04.22"	038° 41' 43.53"	Картометрический метод	5.00	–
9583	380370.21	1264575.37	052° 16' 04.29"	038° 41' 42.53"	Картометрический метод	5.00	–
9584	380367.40	1264568.82	052° 16' 04.20"	038° 41' 42.19"	Картометрический метод	5.00	–
9585	380354.29	1264558.05	052° 16' 03.78"	038° 41' 41.62"	Картометрический метод	5.00	–
9586	380328.84	1264546.03	052° 16' 02.95"	038° 41' 40.98"	Картометрический метод	5.00	–
9587	380310.42	1264531.35	052° 16' 02.36"	038° 41' 40.20"	Картометрический метод	5.00	–
9588	380289.83	1264513.82	052° 16' 01.69"	038° 41' 39.28"	Картометрический метод	5.00	–
9589	380282.40	1264508.09	052° 16' 01.45"	038° 41' 38.97"	Картометрический метод	5.00	–
9590	380255.94	1264499.66	052° 16' 00.60"	038° 41' 38.52"	Картометрический метод	5.00	–
9591	380228.55	1264489.13	052° 15' 59.71"	038° 41' 37.96"	Картометрический метод	5.00	–
9592	380213.79	1264481.63	052° 15' 59.24"	038° 41' 37.57"	Картометрический метод	5.00	–
9593	380190.22	1264475.47	052° 15' 58.48"	038° 41' 37.24"	Картометрический метод	5.00	–
9594	380160.02	1264471.49	052° 15' 57.50"	038° 41' 37.02"	Картометрический метод	5.00	–
9595	380132.93	1264470.47	052° 15' 56.62"	038° 41' 36.97"	Картометрический метод	5.00	–
9596	380104.76	1264469.46	052° 15' 55.71"	038° 41' 36.91"	Картометрический метод	5.00	–
9597	380092.27	1264470.24	052° 15' 55.31"	038° 41' 36.95"	Картометрический	5.00	–

					метод		
9598	380080.64	1264476.40	052° 15' 54.93"	038° 41' 37.27"	Картометрический метод	5.00	–
9599	380070.80	1264481.94	052° 15' 54.61"	038° 41' 37.56"	Картометрический метод	5.00	–
9600	380063.70	1264484.44	052° 15' 54.38"	038° 41' 37.69"	Картометрический метод	5.00	–
9601	380048.01	1264482.65	052° 15' 53.87"	038° 41' 37.59"	Картометрический метод	5.00	–
9602	380024.05	1264478.51	052° 15' 53.10"	038° 41' 37.37"	Картометрический метод	5.00	–
9603	380011.64	1264474.76	052° 15' 52.70"	038° 41' 37.17"	Картометрический метод	5.00	–
9604	379980.42	1264461.18	052° 15' 51.69"	038° 41' 36.45"	Картометрический метод	5.00	–
9605	379945.06	1264456.03	052° 15' 50.55"	038° 41' 36.18"	Картометрический метод	5.00	–
9606	379919.62	1264457.28	052° 15' 49.72"	038° 41' 36.24"	Картометрический метод	5.00	–
9607	379893.94	1264462.82	052° 15' 48.89"	038° 41' 36.53"	Картометрический метод	5.00	–
9608	379869.51	1264471.33	052° 15' 48.10"	038° 41' 36.97"	Картометрический метод	5.00	–
9609	379844.69	1264477.18	052° 15' 47.30"	038° 41' 37.28"	Картометрический метод	5.00	–
9610	379824.31	1264482.57	052° 15' 46.64"	038° 41' 37.56"	Картометрический метод	5.00	–
9611	379807.61	1264487.80	052° 15' 46.10"	038° 41' 37.83"	Картометрический метод	5.00	–
9612	379792.08	1264496.46	052° 15' 45.59"	038° 41' 38.28"	Картометрический метод	5.00	–
9613	379775.77	1264506.61	052° 15' 45.06"	038° 41' 38.82"	Картометрический метод	5.00	–
9614	379765.38	1264513.01	052° 15' 44.73"	038° 41' 39.15"	Картометрический метод	5.00	–
9615	379759.76	1264520.42	052° 15' 44.54"	038° 41' 39.54"	Картометрический метод	5.00	–
9616	379755.94	1264530.49	052° 15' 44.42"	038° 41' 40.07"	Картометрический метод	5.00	–
9617	379747.43	1264543.61	052° 15' 44.14"	038° 41' 40.76"	Картометрический метод	5.00	–
9618	379736.97	1264554.92	052° 15' 43.80"	038° 41' 41.36"	Картометрический метод	5.00	–
9619	379732.21	1264564.45	052° 15' 43.65"	038° 41' 41.86"	Картометрический метод	5.00	–
9620	379728.39	1264572.25	052° 15' 43.52"	038° 41' 42.27"	Картометрический метод	5.00	–
9621	379729.79	1264585.68	052° 15' 43.57"	038° 41' 42.98"	Картометрический метод	5.00	–
9622	379734.07	1264594.92	052° 15' 43.71"	038° 41' 43.47"	Картометрический метод	5.00	–
9623	379740.80	1264603.00	052° 15' 43.92"	038° 41' 43.89"	Картометрический метод	5.00	–
9624	379748.89	1264606.95	052° 15' 44.18"	038° 41' 44.10"	Картометрический метод	5.00	–
9625	379760.12	1264608.17	052° 15' 44.55"	038° 41' 44.17"	Картометрический метод	5.00	–
9626	379765.66	1264609.42	052° 15' 44.73"	038° 41' 44.24"	Картометрический метод	5.00	–
9627	379767.49	1264614.32	052° 15' 44.79"	038° 41' 44.49"	Картометрический метод	5.00	–
9628	379766.01	1264619.71	052° 15' 44.74"	038° 41' 44.78"	Картометрический метод	5.00	–
9629	379759.30	1264626.65	052° 15' 44.52"	038° 41' 45.14"	Картометрический метод	5.00	–
9630	379752.19	1264631.65	052° 15' 44.29"	038° 41' 45.41"	Картометрический метод	5.00	–
9631	379749.77	1264637.74	052° 15' 44.21"	038° 41' 45.73"	Картометрический метод	5.00	–
9632	379752.12	1264647.57	052° 15' 44.28"	038° 41' 46.25"	Картометрический метод	5.00	–
9633	379752.35	1264660.22	052° 15' 44.29"	038° 41' 46.91"	Картометрический метод	5.00	–
9634	379748.76	1264673.87	052° 15' 44.17"	038° 41' 47.63"	Картометрический метод	5.00	–
9635	379743.37	1264683.40	052° 15' 44.00"	038° 41' 48.13"	Картометрический метод	5.00	–

9636	379740.80	1264694.56	052° 15' 43.91"	038° 41' 48.72"	Картометрический метод	5.00	–
9637	379742.28	1264707.67	052° 15' 43.96"	038° 41' 49.41"	Картометрический метод	5.00	–
9638	379746.42	1264721.17	052° 15' 44.09"	038° 41' 50.13"	Картометрический метод	5.00	–
9639	379751.72	1264732.57	052° 15' 44.26"	038° 41' 50.73"	Картометрический метод	5.00	–
9640	379752.35	1264739.67	052° 15' 44.28"	038° 41' 51.10"	Картометрический метод	5.00	–
9641	379751.10	1264744.51	052° 15' 44.24"	038° 41' 51.36"	Картометрический метод	5.00	–
9642	379742.36	1264749.20	052° 15' 43.96"	038° 41' 51.60"	Картометрический метод	5.00	–
9643	379730.96	1264757.31	052° 15' 43.59"	038° 41' 52.03"	Картометрический метод	5.00	–
9644	379725.58	1264768.08	052° 15' 43.41"	038° 41' 52.60"	Картометрический метод	5.00	–
9645	379716.91	1264798.29	052° 15' 43.13"	038° 41' 54.19"	Картометрический метод	5.00	–
9646	379710.04	1264821.16	052° 15' 42.91"	038° 41' 55.39"	Картометрический метод	5.00	–
9647	379701.62	1264848.40	052° 15' 42.63"	038° 41' 56.83"	Картометрический метод	5.00	–
9648	379693.73	1264870.96	052° 15' 42.37"	038° 41' 58.01"	Картометрический метод	5.00	–
9649	379686.79	1264885.63	052° 15' 42.15"	038° 41' 58.79"	Картометрический метод	5.00	–
9650	379680.78	1264890.78	052° 15' 41.95"	038° 41' 59.06"	Картометрический метод	5.00	–
9651	379677.50	1264904.99	052° 15' 41.85"	038° 41' 59.81"	Картометрический метод	5.00	–
9652	379669.93	1264914.82	052° 15' 41.60"	038° 42' 00.32"	Картометрический метод	5.00	–
9653	379666.34	1264920.83	052° 15' 41.48"	038° 42' 00.64"	Картометрический метод	5.00	–
9654	379664.46	1264930.36	052° 15' 41.42"	038° 42' 01.14"	Картометрический метод	5.00	–
9655	379663.84	1264940.66	052° 15' 41.40"	038° 42' 01.69"	Картометрический метод	5.00	–
9656	379658.69	1264947.06	052° 15' 41.23"	038° 42' 02.02"	Картометрический метод	5.00	–
9657	379647.84	1264952.91	052° 15' 40.88"	038° 42' 02.33"	Картометрический метод	5.00	–
9658	379637.77	1264954.24	052° 15' 40.56"	038° 42' 02.40"	Картометрический метод	5.00	–
9659	379631.37	1264956.58	052° 15' 40.35"	038° 42' 02.52"	Картометрический метод	5.00	–
9660	379623.72	1264966.57	052° 15' 40.10"	038° 42' 03.05"	Картометрический метод	5.00	–
9661	379621.69	1264973.75	052° 15' 40.03"	038° 42' 03.42"	Картометрический метод	5.00	–
9662	379623.80	1264977.19	052° 15' 40.10"	038° 42' 03.60"	Картометрический метод	5.00	–
9663	379622.94	1264984.99	052° 15' 40.07"	038° 42' 04.02"	Картометрический метод	5.00	–
9664	379622.70	1264993.58	052° 15' 40.06"	038° 42' 04.47"	Картометрический метод	5.00	–
9665	379624.58	1265004.66	052° 15' 40.12"	038° 42' 05.05"	Картометрический метод	5.00	–
9666	379625.59	1265013.71	052° 15' 40.16"	038° 42' 05.53"	Картометрический метод	5.00	–
9667	379628.87	1265023.63	052° 15' 40.26"	038° 42' 06.05"	Картометрический метод	5.00	–
9668	379629.03	1265033.46	052° 15' 40.27"	038° 42' 06.57"	Картометрический метод	5.00	–
9669	379628.01	1265051.80	052° 15' 40.23"	038° 42' 07.54"	Картометрический метод	5.00	–
9670	379625.67	1265064.21	052° 15' 40.15"	038° 42' 08.19"	Картометрический метод	5.00	–
9671	379620.99	1265073.58	052° 15' 40.00"	038° 42' 08.69"	Картометрический метод	5.00	–
9672	379617.55	1265084.82	052° 15' 39.89"	038° 42' 09.28"	Картометрический метод	5.00	–
9673	379617.01	1265095.44	052° 15' 39.87"	038° 42' 09.84"	Картометрический метод	5.00	–
9674	379619.82	1265108.39	052° 15' 39.96"	038° 42' 10.52"	Картометрический	5.00	–

					метод		
9675	379624.89	1265121.43	052° 15' 40.12"	038° 42' 11.21"	Картометрический метод	5.00	–
9676	379628.71	1265141.49	052° 15' 40.24"	038° 42' 12.27"	Картометрический метод	5.00	–
9677	379634.49	1265152.26	052° 15' 40.43"	038° 42' 12.84"	Картометрический метод	5.00	–
9678	379642.06	1265168.41	052° 15' 40.67"	038° 42' 13.69"	Картометрический метод	5.00	–
9679	379648.07	1265184.03	052° 15' 40.87"	038° 42' 14.51"	Картометрический метод	5.00	–
9680	379652.60	1265199.95	052° 15' 41.01"	038° 42' 15.35"	Картометрический метод	5.00	–
9681	379653.69	1265214.78	052° 15' 41.05"	038° 42' 16.14"	Картометрический метод	5.00	–
9682	379652.29	1265229.69	052° 15' 41.00"	038° 42' 16.92"	Картометрический метод	5.00	–
9683	379652.52	1265251.46	052° 15' 41.00"	038° 42' 18.07"	Картометрический метод	5.00	–
9684	379654.63	1265268.63	052° 15' 41.07"	038° 42' 18.98"	Картометрический метод	5.00	–
9685	379657.28	1265280.19	052° 15' 41.16"	038° 42' 19.59"	Картометрический метод	5.00	–
9686	379656.74	1265291.43	052° 15' 41.14"	038° 42' 20.18"	Картометрический метод	5.00	–
9687	379658.06	1265303.29	052° 15' 41.18"	038° 42' 20.80"	Картометрический метод	5.00	–
9688	379661.50	1265314.76	052° 15' 41.29"	038° 42' 21.41"	Картометрический метод	5.00	–
9689	379670.86	1265335.37	052° 15' 41.59"	038° 42' 22.50"	Картометрический метод	5.00	–
9690	379684.21	1265351.84	052° 15' 42.02"	038° 42' 23.37"	Картометрический метод	5.00	–
9691	379704.50	1265367.68	052° 15' 42.67"	038° 42' 24.21"	Картометрический метод	5.00	–
9692	379719.26	1265372.21	052° 15' 43.15"	038° 42' 24.45"	Картометрический метод	5.00	–
9693	379727.29	1265379.62	052° 15' 43.41"	038° 42' 24.84"	Картометрический метод	5.00	–
9694	379736.82	1265393.21	052° 15' 43.72"	038° 42' 25.56"	Картометрический метод	5.00	–
9695	379757.11	1265406.94	052° 15' 44.37"	038° 42' 26.29"	Картометрический метод	5.00	–
9696	379781.31	1265440.66	052° 15' 45.15"	038° 42' 28.07"	Картометрический метод	5.00	–
9697	379803.32	1265481.01	052° 15' 45.86"	038° 42' 30.20"	Картометрический метод	5.00	–
9698	379806.52	1265500.37	052° 15' 45.96"	038° 42' 31.22"	Картометрический метод	5.00	–
9699	379809.64	1265510.28	052° 15' 46.06"	038° 42' 31.74"	Картометрический метод	5.00	–
9700	379820.49	1265526.44	052° 15' 46.41"	038° 42' 32.60"	Картометрический метод	5.00	–
9701	379829.47	1265546.97	052° 15' 46.70"	038° 42' 33.68"	Картометрический метод	5.00	–
9702	379832.27	1265560.63	052° 15' 46.79"	038° 42' 34.40"	Картометрический метод	5.00	–
9703	379827.18	1265593.30	052° 15' 46.62"	038° 42' 36.12"	Картометрический метод	5.00	–
9704	379828.45	1265611.99	052° 15' 46.66"	038° 42' 37.11"	Картометрический метод	5.00	–
9705	379833.13	1265633.29	052° 15' 46.81"	038° 42' 38.23"	Картометрический метод	5.00	–
9706	379841.88	1265654.06	052° 15' 47.09"	038° 42' 39.33"	Картометрический метод	5.00	–
9707	379844.84	1265667.64	052° 15' 47.18"	038° 42' 40.05"	Картометрический метод	5.00	–
9708	379841.92	1265681.07	052° 15' 47.09"	038° 42' 40.75"	Картометрический метод	5.00	–
9709	379839.74	1265695.44	052° 15' 47.02"	038° 42' 41.51"	Картометрический метод	5.00	–
9710	379843.90	1265712.60	052° 15' 47.15"	038° 42' 42.42"	Картометрический метод	5.00	–
9711	379853.27	1265738.43	052° 15' 47.45"	038° 42' 43.78"	Картометрический метод	5.00	–
9712	379859.67	1265768.33	052° 15' 47.65"	038° 42' 45.36"	Картометрический метод	5.00	–

9713	379861.86	1265775.12	052° 15' 47.72"	038° 42' 45.72"	Картометрический метод	5.00	–
9714	379860.84	1265778.63	052° 15' 47.69"	038° 42' 45.90"	Картометрический метод	5.00	–
9715	379849.21	1265786.28	052° 15' 47.31"	038° 42' 46.30"	Картометрический метод	5.00	–
9716	379837.35	1265798.61	052° 15' 46.93"	038° 42' 46.95"	Картометрический метод	5.00	–
9717	379824.24	1265810.32	052° 15' 46.50"	038° 42' 47.57"	Картометрический метод	5.00	–
9718	379811.90	1265821.87	052° 15' 46.10"	038° 42' 48.17"	Картометрический метод	5.00	–
9719	379800.74	1265832.80	052° 15' 45.74"	038° 42' 48.75"	Картометрический метод	5.00	–
9720	379790.87	1265836.87	052° 15' 45.42"	038° 42' 48.96"	Картометрический метод	5.00	–
9721	379779.59	1265842.71	052° 15' 45.06"	038° 42' 49.27"	Картометрический метод	5.00	–
9722	379770.30	1265850.05	052° 15' 44.75"	038° 42' 49.65"	Картометрический метод	5.00	–
9723	379755.24	1265854.73	052° 15' 44.27"	038° 42' 49.90"	Картометрический метод	5.00	–
9724	379740.76	1265856.54	052° 15' 43.80"	038° 42' 49.99"	Картометрический метод	5.00	–
9725	379723.91	1265852.17	052° 15' 43.25"	038° 42' 49.76"	Картометрический метод	5.00	–
9726	379712.04	1265856.77	052° 15' 42.87"	038° 42' 50.00"	Картометрический метод	5.00	–
9727	379703.22	1265858.10	052° 15' 42.58"	038° 42' 50.06"	Картометрический метод	5.00	–
9728	379688.39	1265867.07	052° 15' 42.10"	038° 42' 50.54"	Картометрический метод	5.00	–
9729	379683.35	1265864.49	052° 15' 41.94"	038° 42' 50.40"	Картометрический метод	5.00	–
9730	379676.25	1265852.08	052° 15' 41.71"	038° 42' 49.74"	Картометрический метод	5.00	–
9731	379669.69	1265846.77	052° 15' 41.50"	038° 42' 49.46"	Картометрический метод	5.00	–
9732	379657.98	1265846.22	052° 15' 41.12"	038° 42' 49.43"	Картометрический метод	5.00	–
9733	379642.30	1265847.63	052° 15' 40.61"	038° 42' 49.50"	Картометрический метод	5.00	–
9734	379637.77	1265850.59	052° 15' 40.47"	038° 42' 49.66"	Картометрический метод	5.00	–
9735	379637.92	1265856.13	052° 15' 40.47"	038° 42' 49.95"	Картометрический метод	5.00	–
9736	379640.34	1265860.90	052° 15' 40.55"	038° 42' 50.20"	Картометрический метод	5.00	–
9737	379638.08	1265864.72	052° 15' 40.48"	038° 42' 50.40"	Картометрический метод	5.00	–
9738	379632.93	1265864.80	052° 15' 40.31"	038° 42' 50.41"	Картометрический метод	5.00	–
9739	379624.58	1265859.18	052° 15' 40.04"	038° 42' 50.11"	Картометрический метод	5.00	–
9740	379615.84	1265858.09	052° 15' 39.76"	038° 42' 50.05"	Картометрический метод	5.00	–
9741	379592.58	1265859.18	052° 15' 39.00"	038° 42' 50.10"	Картометрический метод	5.00	–
9742	379581.34	1265862.61	052° 15' 38.64"	038° 42' 50.28"	Картометрический метод	5.00	–
9743	379569.32	1265868.15	052° 15' 38.25"	038° 42' 50.57"	Картометрический метод	5.00	–
9744	379553.47	1265873.23	052° 15' 37.74"	038° 42' 50.84"	Картометрический метод	5.00	–
9745	379539.50	1265877.52	052° 15' 37.28"	038° 42' 51.06"	Картометрический метод	5.00	–
9746	379523.50	1265879.94	052° 15' 36.77"	038° 42' 51.19"	Картометрический метод	5.00	–
9747	379501.18	1265882.67	052° 15' 36.04"	038° 42' 51.33"	Картометрический метод	5.00	–
9748	379470.58	1265885.25	052° 15' 35.05"	038° 42' 51.46"	Картометрический метод	5.00	–
9749	379454.03	1265886.03	052° 15' 34.52"	038° 42' 51.50"	Картометрический метод	5.00	–
9750	379439.59	1265890.63	052° 15' 34.05"	038° 42' 51.74"	Картометрический метод	5.00	–
9751	379418.60	1265904.92	052° 15' 33.37"	038° 42' 52.49"	Картометрический	5.00	–

					метод		
9752	379410.71	1265905.70	052° 15' 33.12"	038° 42' 52.53"	Картометрический метод	5.00	–
9753	379404.16	1265903.75	052° 15' 32.90"	038° 42' 52.42"	Картометрический метод	5.00	–
9754	379384.88	1265904.84	052° 15' 32.28"	038° 42' 52.48"	Картометрический метод	5.00	–
9755	379372.70	1265909.68	052° 15' 31.88"	038° 42' 52.73"	Картометрический метод	5.00	–
9756	379361.31	1265916.78	052° 15' 31.52"	038° 42' 53.10"	Картометрический метод	5.00	–
9757	379347.18	1265925.05	052° 15' 31.06"	038° 42' 53.54"	Картометрический метод	5.00	–
9758	379332.82	1265935.12	052° 15' 30.59"	038° 42' 54.06"	Картометрический метод	5.00	–
9759	379322.36	1265946.28	052° 15' 30.25"	038° 42' 54.65"	Картометрический метод	5.00	–
9760	379319.00	1265955.26	052° 15' 30.14"	038° 42' 55.12"	Картометрический метод	5.00	–
9761	379317.52	1265963.30	052° 15' 30.09"	038° 42' 55.55"	Картометрический метод	5.00	–
9762	379302.46	1265987.34	052° 15' 29.60"	038° 42' 56.81"	Картометрический метод	5.00	–
9763	379297.54	1265999.98	052° 15' 29.44"	038° 42' 57.48"	Картометрический метод	5.00	–
9764	379289.34	1266010.44	052° 15' 29.18"	038° 42' 58.03"	Картометрический метод	5.00	–
9765	379287.70	1266026.05	052° 15' 29.12"	038° 42' 58.85"	Картометрический метод	5.00	–
9766	379285.75	1266042.21	052° 15' 29.06"	038° 42' 59.70"	Картометрический метод	5.00	–
9767	379281.93	1266055.09	052° 15' 28.93"	038° 43' 00.38"	Картометрический метод	5.00	–
9768	379276.93	1266068.59	052° 15' 28.77"	038° 43' 01.09"	Картометрический метод	5.00	–
9769	379270.61	1266076.71	052° 15' 28.56"	038° 43' 01.52"	Картометрический метод	5.00	–
9770	379261.71	1266092.24	052° 15' 28.28"	038° 43' 02.34"	Картометрический метод	5.00	–
9771	379259.68	1266098.56	052° 15' 28.21"	038° 43' 02.67"	Картометрический метод	5.00	–
9772	379261.01	1266104.18	052° 15' 28.25"	038° 43' 02.96"	Картометрический метод	5.00	–
9773	379257.03	1266114.25	052° 15' 28.12"	038° 43' 03.49"	Картометрический метод	5.00	–
9774	379252.35	1266128.46	052° 15' 27.97"	038° 43' 04.24"	Картометрический метод	5.00	–
9775	379248.29	1266134.00	052° 15' 27.84"	038° 43' 04.53"	Картометрический метод	5.00	–
9776	379237.59	1266140.17	052° 15' 27.49"	038° 43' 04.86"	Картометрический метод	5.00	–
9777	379225.65	1266145.32	052° 15' 27.10"	038° 43' 05.13"	Картометрический метод	5.00	–
9778	379215.51	1266154.29	052° 15' 26.77"	038° 43' 05.60"	Картометрический метод	5.00	–
9779	379208.25	1266157.88	052° 15' 26.54"	038° 43' 05.79"	Картометрический метод	5.00	–
9780	379199.50	1266157.42	052° 15' 26.26"	038° 43' 05.76"	Картометрический метод	5.00	–
9781	379192.40	1266152.11	052° 15' 26.03"	038° 43' 05.48"	Картометрический метод	5.00	–
9782	379184.91	1266150.94	052° 15' 25.78"	038° 43' 05.42"	Картометрический метод	5.00	–
9783	379174.29	1266153.59	052° 15' 25.44"	038° 43' 05.55"	Картометрический метод	5.00	–
9784	379165.01	1266151.17	052° 15' 25.14"	038° 43' 05.43"	Картометрический метод	5.00	–
9785	379149.16	1266153.59	052° 15' 24.63"	038° 43' 05.55"	Картометрический метод	5.00	–
9786	379143.54	1266150.78	052° 15' 24.45"	038° 43' 05.40"	Картометрический метод	5.00	–
9787	379139.17	1266151.95	052° 15' 24.30"	038° 43' 05.46"	Картометрический метод	5.00	–
9788	379132.38	1266162.33	052° 15' 24.08"	038° 43' 06.01"	Картометрический метод	5.00	–
9789	379133.00	1266174.74	052° 15' 24.10"	038° 43' 06.66"	Картометрический метод	5.00	–

9790	379130.58	1266185.83	052° 15' 24.02"	038° 43' 07.25"	Картометрический метод	5.00	–
9791	379122.23	1266200.58	052° 15' 23.75"	038° 43' 08.02"	Картометрический метод	5.00	–
9792	379120.36	1266207.45	052° 15' 23.69"	038° 43' 08.38"	Картометрический метод	5.00	–
9793	379123.01	1266215.18	052° 15' 23.77"	038° 43' 08.79"	Картометрический метод	5.00	–
9794	379121.61	1266230.16	052° 15' 23.73"	038° 43' 09.58"	Картометрический метод	5.00	–
9795	379116.38	1266245.38	052° 15' 23.56"	038° 43' 10.38"	Картометрический метод	5.00	–
9796	379102.25	1266274.10	052° 15' 23.10"	038° 43' 11.90"	Картометрический метод	5.00	–
9797	379096.55	1266291.51	052° 15' 22.91"	038° 43' 12.81"	Картометрический метод	5.00	–
9798	379096.01	1266303.61	052° 15' 22.89"	038° 43' 13.45"	Картометрический метод	5.00	–
9799	379100.30	1266316.41	052° 15' 23.03"	038° 43' 14.13"	Картометрический метод	5.00	–
9800	379104.90	1266332.64	052° 15' 23.18"	038° 43' 14.98"	Картометрический метод	5.00	–
9801	379104.20	1266356.37	052° 15' 23.15"	038° 43' 16.23"	Картометрический метод	5.00	–
9802	379100.85	1266366.52	052° 15' 23.04"	038° 43' 16.77"	Картометрический метод	5.00	–
9803	379087.81	1266382.83	052° 15' 22.62"	038° 43' 17.63"	Картометрический метод	5.00	–
9804	379083.75	1266392.28	052° 15' 22.49"	038° 43' 18.12"	Картометрический метод	5.00	–
9805	379076.88	1266404.45	052° 15' 22.26"	038° 43' 18.76"	Картометрический метод	5.00	–
9806	379071.50	1266409.76	052° 15' 22.09"	038° 43' 19.04"	Картометрический метод	5.00	–
9807	379069.39	1266419.83	052° 15' 22.02"	038° 43' 19.57"	Картометрический метод	5.00	–
9808	379069.78	1266434.66	052° 15' 22.03"	038° 43' 20.35"	Картометрический метод	5.00	–
9809	379069.31	1266450.58	052° 15' 22.01"	038° 43' 21.19"	Картометрический метод	5.00	–
9810	379072.51	1266467.13	052° 15' 22.11"	038° 43' 22.07"	Картометрический метод	5.00	–
9811	379073.45	1266482.66	052° 15' 22.14"	038° 43' 22.89"	Картометрический метод	5.00	–
9812	379074.62	1266511.31	052° 15' 22.18"	038° 43' 24.40"	Картометрический метод	5.00	–
9813	379074.00	1266521.92	052° 15' 22.16"	038° 43' 24.96"	Картометрический метод	5.00	–
9814	379076.65	1266539.87	052° 15' 22.24"	038° 43' 25.90"	Картометрический метод	5.00	–
9815	379087.19	1266584.28	052° 15' 22.58"	038° 43' 28.25"	Картометрический метод	5.00	–
9816	379104.98	1266626.75	052° 15' 23.15"	038° 43' 30.49"	Картометрический метод	5.00	–
9817	379116.77	1266639.70	052° 15' 23.53"	038° 43' 31.17"	Картометрический метод	5.00	–
9818	379143.23	1266666.08	052° 15' 24.38"	038° 43' 32.57"	Картометрический метод	5.00	–
9819	379151.19	1266677.79	052° 15' 24.64"	038° 43' 33.19"	Картометрический метод	5.00	–
9820	379164.15	1266695.12	052° 15' 25.05"	038° 43' 34.10"	Картометрический метод	5.00	–
9821	379168.83	1266710.03	052° 15' 25.20"	038° 43' 34.89"	Картометрический метод	5.00	–
9822	379172.81	1266729.70	052° 15' 25.33"	038° 43' 35.93"	Картометрический метод	5.00	–
9823	379176.56	1266751.47	052° 15' 25.45"	038° 43' 37.08"	Картометрический метод	5.00	–
9824	379181.86	1266769.03	052° 15' 25.62"	038° 43' 38.00"	Картометрический метод	5.00	–
9825	379190.68	1266788.63	052° 15' 25.90"	038° 43' 39.04"	Картометрический метод	5.00	–
9826	379195.13	1266805.17	052° 15' 26.04"	038° 43' 39.91"	Картометрический метод	5.00	–
9827	379202.08	1266829.99	052° 15' 26.27"	038° 43' 41.22"	Картометрический метод	5.00	–
9828	379207.31	1266838.50	052° 15' 26.44"	038° 43' 41.67"	Картометрический	5.00	–

					метод		
9829	379218.16	1266846.77	052° 15' 26.79"	038° 43' 42.11"	Картометрический метод	5.00	–
9830	379239.47	1266864.41	052° 15' 27.47"	038° 43' 43.04"	Картометрический метод	5.00	–
9831	379246.26	1266872.38	052° 15' 27.69"	038° 43' 43.46"	Картометрический метод	5.00	–
9832	379248.37	1266881.90	052° 15' 27.76"	038° 43' 43.96"	Картометрический метод	5.00	–
9833	379247.12	1266888.84	052° 15' 27.72"	038° 43' 44.33"	Картометрический метод	5.00	–
9834	379239.78	1266892.12	052° 15' 27.48"	038° 43' 44.50"	Картометрический метод	5.00	–
9835	379221.59	1266899.77	052° 15' 26.89"	038° 43' 44.90"	Картометрический метод	5.00	–
9836	379213.55	1266908.36	052° 15' 26.63"	038° 43' 45.35"	Картометрический метод	5.00	–
9837	379203.09	1266919.99	052° 15' 26.29"	038° 43' 45.96"	Картометрический метод	5.00	–
9838	379196.69	1266928.96	052° 15' 26.08"	038° 43' 46.44"	Картометрический метод	5.00	–
9839	379189.12	1266934.74	052° 15' 25.84"	038° 43' 46.74"	Картометрический метод	5.00	–
9840	379177.88	1266940.91	052° 15' 25.47"	038° 43' 47.06"	Картометрический метод	5.00	–
9841	379175.93	1266948.09	052° 15' 25.41"	038° 43' 47.44"	Картометрический метод	5.00	–
9842	379179.05	1266960.03	052° 15' 25.51"	038° 43' 48.07"	Картометрический метод	5.00	–
9843	379191.00	1266976.58	052° 15' 25.89"	038° 43' 48.95"	Картометрический метод	5.00	–
9844	379204.34	1266998.66	052° 15' 26.32"	038° 43' 50.11"	Картометрический метод	5.00	–
9845	379214.88	1267018.57	052° 15' 26.66"	038° 43' 51.16"	Картометрический метод	5.00	–
9846	379226.04	1267035.27	052° 15' 27.02"	038° 43' 52.05"	Картометрический метод	5.00	–
9847	379235.10	1267049.79	052° 15' 27.31"	038° 43' 52.81"	Картометрический метод	5.00	–
9848	379247.27	1267062.75	052° 15' 27.70"	038° 43' 53.50"	Картометрический метод	5.00	–
9849	379263.20	1267082.02	052° 15' 28.22"	038° 43' 54.52"	Картометрический метод	5.00	–
9850	379272.72	1267090.14	052° 15' 28.52"	038° 43' 54.95"	Картометрический метод	5.00	–
9851	379278.57	1267105.13	052° 15' 28.71"	038° 43' 55.74"	Картометрический метод	5.00	–
9852	379282.94	1267119.96	052° 15' 28.85"	038° 43' 56.52"	Картометрический метод	5.00	–
9853	379300.27	1267152.82	052° 15' 29.41"	038° 43' 58.26"	Картометрический метод	5.00	–
9854	379314.09	1267170.46	052° 15' 29.85"	038° 43' 59.19"	Картометрический метод	5.00	–
9855	379326.18	1267180.99	052° 15' 30.24"	038° 43' 59.75"	Картометрический метод	5.00	–
9856	379333.60	1267189.42	052° 15' 30.48"	038° 44' 00.19"	Картометрический метод	5.00	–
9857	379340.00	1267200.59	052° 15' 30.69"	038° 44' 00.78"	Картометрический метод	5.00	–
9858	379345.70	1267214.87	052° 15' 30.87"	038° 44' 01.54"	Картометрический метод	5.00	–
9859	379349.83	1267232.51	052° 15' 31.00"	038° 44' 02.47"	Картометрический метод	5.00	–
9860	379353.03	1267246.25	052° 15' 31.10"	038° 44' 03.19"	Картометрический метод	5.00	–
9861	379360.21	1267263.89	052° 15' 31.34"	038° 44' 04.12"	Картометрический метод	5.00	–
9862	379364.51	1267282.07	052° 15' 31.47"	038° 44' 05.08"	Картометрический метод	5.00	–
9863	379365.29	1267296.59	052° 15' 31.50"	038° 44' 05.85"	Картометрический метод	5.00	–
9864	379366.93	1267321.65	052° 15' 31.55"	038° 44' 07.17"	Картометрический метод	5.00	–
9865	379368.64	1267337.26	052° 15' 31.60"	038° 44' 07.99"	Картометрический метод	5.00	–
9866	379371.22	1267347.40	052° 15' 31.68"	038° 44' 08.53"	Картометрический метод	5.00	–

9867	379375.90	1267356.69	052° 15' 31.83"	038° 44' 09.02"	Картометрический метод	5.00	–
9868	379379.49	1267359.34	052° 15' 31.95"	038° 44' 09.16"	Картометрический метод	5.00	–
9869	379388.55	1267357.94	052° 15' 32.24"	038° 44' 09.09"	Картометрический метод	5.00	–
9870	379392.58	1267355.69	052° 15' 32.37"	038° 44' 08.97"	Картометрический метод	5.00	–
9871	379401.27	1267352.79	052° 15' 32.65"	038° 44' 08.82"	Картометрический метод	5.00	–
9872	379407.98	1267354.27	052° 15' 32.87"	038° 44' 08.90"	Картометрический метод	5.00	–
9873	379415.71	1267360.83	052° 15' 33.12"	038° 44' 09.25"	Картометрический метод	5.00	–
9874	379418.75	1267373.94	052° 15' 33.22"	038° 44' 09.94"	Картометрический метод	5.00	–
9875	379420.70	1267391.81	052° 15' 33.28"	038° 44' 10.88"	Картометрический метод	5.00	–
9876	379425.31	1267402.74	052° 15' 33.43"	038° 44' 11.46"	Картометрический метод	5.00	–
9877	379432.02	1267414.84	052° 15' 33.64"	038° 44' 12.10"	Картометрический метод	5.00	–
9878	379437.17	1267434.82	052° 15' 33.81"	038° 44' 13.15"	Картометрический метод	5.00	–
9879	379446.77	1267458.55	052° 15' 34.11"	038° 44' 14.40"	Картометрический метод	5.00	–
9880	379456.84	1267483.53	052° 15' 34.44"	038° 44' 15.72"	Картометрический метод	5.00	–
9881	379468.94	1267511.16	052° 15' 34.82"	038° 44' 17.18"	Картометрический метод	5.00	–
9882	379480.41	1267535.82	052° 15' 35.19"	038° 44' 18.48"	Картометрический метод	5.00	–
9883	379497.74	1267570.87	052° 15' 35.75"	038° 44' 20.33"	Картометрический метод	5.00	–
9884	379507.26	1267583.98	052° 15' 36.06"	038° 44' 21.03"	Картометрический метод	5.00	–
9885	379514.21	1267596.00	052° 15' 36.28"	038° 44' 21.66"	Картометрический метод	5.00	–
9886	379517.26	1267607.63	052° 15' 36.38"	038° 44' 22.28"	Картометрический метод	5.00	–
9887	379515.77	1267624.10	052° 15' 36.33"	038° 44' 23.14"	Картометрический метод	5.00	–
9888	379512.81	1267631.44	052° 15' 36.23"	038° 44' 23.53"	Картометрический метод	5.00	–
9889	379507.50	1267635.65	052° 15' 36.06"	038° 44' 23.75"	Картометрический метод	5.00	–
9890	379493.53	1267631.36	052° 15' 35.61"	038° 44' 23.52"	Картометрический метод	5.00	–
9891	379487.13	1267632.84	052° 15' 35.40"	038° 44' 23.60"	Картометрический метод	5.00	–
9892	379478.46	1267640.10	052° 15' 35.12"	038° 44' 23.98"	Картометрический метод	5.00	–
9893	379457.16	1267651.34	052° 15' 34.43"	038° 44' 24.57"	Картометрический метод	5.00	–
9894	379440.22	1267657.89	052° 15' 33.88"	038° 44' 24.91"	Картометрический метод	5.00	–
9895	379422.03	1267662.19	052° 15' 33.29"	038° 44' 25.13"	Картометрический метод	5.00	–
9896	379403.77	1267669.21	052° 15' 32.70"	038° 44' 25.50"	Картометрический метод	5.00	–
9897	379385.82	1267668.59	052° 15' 32.12"	038° 44' 25.47"	Картометрический метод	5.00	–
9898	379371.88	1267663.36	052° 15' 31.67"	038° 44' 25.19"	Картометрический метод	5.00	–
9899	379358.29	1267663.36	052° 15' 31.23"	038° 44' 25.18"	Картометрический метод	5.00	–
9900	379340.34	1267669.84	052° 15' 30.65"	038° 44' 25.52"	Картометрический метод	5.00	–
9901	379307.79	1267678.04	052° 15' 29.59"	038° 44' 25.95"	Картометрический метод	5.00	–
9902	379290.78	1267678.82	052° 15' 29.04"	038° 44' 25.99"	Картометрический метод	5.00	–
9903	379276.89	1267673.12	052° 15' 28.59"	038° 44' 25.68"	Картометрический метод	5.00	–
9904	379264.16	1267670.54	052° 15' 28.18"	038° 44' 25.55"	Картометрический метод	5.00	–
9905	379252.85	1267670.70	052° 15' 27.82"	038° 44' 25.55"	Картометрический	5.00	–

					метод		
9906	379228.10	1267673.27	052° 15' 27.01"	038° 44' 25.68"	Картометрический метод	5.00	–
9907	379204.45	1267678.58	052° 15' 26.25"	038° 44' 25.96"	Картометрический метод	5.00	–
9908	379194.07	1267679.28	052° 15' 25.91"	038° 44' 25.99"	Картометрический метод	5.00	–
9909	379182.05	1267680.06	052° 15' 25.52"	038° 44' 26.03"	Картометрический метод	5.00	–
9910	379172.69	1267680.77	052° 15' 25.22"	038° 44' 26.07"	Картометрический метод	5.00	–
9911	379150.13	1267692.40	052° 15' 24.49"	038° 44' 26.68"	Картометрический метод	5.00	–
9912	379139.98	1267693.41	052° 15' 24.16"	038° 44' 26.73"	Картометрический метод	5.00	–
9913	379122.81	1267684.20	052° 15' 23.61"	038° 44' 26.24"	Картометрический метод	5.00	–
9914	379111.65	1267680.06	052° 15' 23.25"	038° 44' 26.02"	Картометрический метод	5.00	–
9915	379100.41	1267678.97	052° 15' 22.88"	038° 44' 25.96"	Картометрический метод	5.00	–
9916	379083.55	1267682.72	052° 15' 22.34"	038° 44' 26.15"	Картометрический метод	5.00	–
9917	379067.94	1267689.12	052° 15' 21.83"	038° 44' 26.49"	Картометрический метод	5.00	–
9918	379054.51	1267696.38	052° 15' 21.40"	038° 44' 26.87"	Картометрический метод	5.00	–
9919	379043.82	1267704.11	052° 15' 21.05"	038° 44' 27.27"	Картометрический метод	5.00	–
9920	379026.10	1267714.41	052° 15' 20.47"	038° 44' 27.81"	Картометрический метод	5.00	–
9921	379018.83	1267721.59	052° 15' 20.24"	038° 44' 28.19"	Картометрический метод	5.00	–
9922	379010.49	1267732.67	052° 15' 19.97"	038° 44' 28.77"	Картометрический метод	5.00	–
9923	379009.40	1267741.34	052° 15' 19.93"	038° 44' 29.23"	Картометрический метод	5.00	–
9924	379010.41	1267753.75	052° 15' 19.96"	038° 44' 29.88"	Картометрический метод	5.00	–
9925	379007.06	1267762.02	052° 15' 19.85"	038° 44' 30.32"	Картометрический метод	5.00	–
9926	379000.03	1267769.59	052° 15' 19.62"	038° 44' 30.72"	Картометрический метод	5.00	–
9927	378990.67	1267776.77	052° 15' 19.32"	038° 44' 31.09"	Картометрический метод	5.00	–
9928	378983.33	1267788.56	052° 15' 19.08"	038° 44' 31.71"	Картометрический метод	5.00	–
9929	378976.54	1267804.25	052° 15' 18.86"	038° 44' 32.54"	Картометрический метод	5.00	–
9930	378974.98	1267819.47	052° 15' 18.81"	038° 44' 33.34"	Картометрический метод	5.00	–
9931	378976.54	1267827.97	052° 15' 18.86"	038° 44' 33.79"	Картометрический метод	5.00	–
9932	378981.07	1267835.15	052° 15' 19.00"	038° 44' 34.17"	Картометрический метод	5.00	–
9933	378984.42	1267837.03	052° 15' 19.11"	038° 44' 34.27"	Картометрический метод	5.00	–
9934	378992.70	1267836.17	052° 15' 19.38"	038° 44' 34.23"	Картометрический метод	5.00	–
9935	379002.45	1267839.29	052° 15' 19.70"	038° 44' 34.39"	Картометрический метод	5.00	–
9936	379015.96	1267841.01	052° 15' 20.13"	038° 44' 34.49"	Картометрический метод	5.00	–
9937	379027.43	1267841.32	052° 15' 20.50"	038° 44' 34.50"	Картометрический метод	5.00	–
9938	379045.23	1267834.30	052° 15' 21.08"	038° 44' 34.14"	Картометрический метод	5.00	–
9939	379054.98	1267832.81	052° 15' 21.40"	038° 44' 34.06"	Картометрический метод	5.00	–
9940	379058.73	1267834.84	052° 15' 21.52"	038° 44' 34.17"	Картометрический метод	5.00	–
9941	379059.28	1267841.09	052° 15' 21.53"	038° 44' 34.50"	Картометрический метод	5.00	–
9942	379056.08	1267849.91	052° 15' 21.43"	038° 44' 34.96"	Картометрический метод	5.00	–
9943	379054.44	1267861.07	052° 15' 21.37"	038° 44' 35.55"	Картометрический метод	5.00	–

9944	379054.59	1267882.61	052° 15' 21.38"	038° 44' 36.69"	Картометрический метод	5.00	–
9945	379052.56	1267902.36	052° 15' 21.31"	038° 44' 37.73"	Картометрический метод	5.00	–
9946	379048.27	1267915.00	052° 15' 21.17"	038° 44' 38.39"	Картометрический метод	5.00	–
9947	379042.81	1267921.32	052° 15' 20.99"	038° 44' 38.73"	Картометрический метод	5.00	–
9948	379036.72	1267922.89	052° 15' 20.79"	038° 44' 38.81"	Картометрический метод	5.00	–
9949	379034.14	1267927.80	052° 15' 20.71"	038° 44' 39.07"	Картометрический метод	5.00	–
9950	379032.82	1267936.00	052° 15' 20.67"	038° 44' 39.50"	Картометрический метод	5.00	–
9951	379025.40	1267949.89	052° 15' 20.42"	038° 44' 40.23"	Картометрический метод	5.00	–
9952	379015.64	1267960.98	052° 15' 20.11"	038° 44' 40.81"	Картометрический метод	5.00	–
9953	379006.98	1267966.52	052° 15' 19.83"	038° 44' 41.10"	Картометрический метод	5.00	–
9954	378994.80	1267968.70	052° 15' 19.43"	038° 44' 41.21"	Картометрический метод	5.00	–
9955	378987.23	1267975.34	052° 15' 19.19"	038° 44' 41.56"	Картометрический метод	5.00	–
9956	378978.65	1267986.50	052° 15' 18.91"	038° 44' 42.15"	Картометрический метод	5.00	–
9957	378973.51	1267997.70	052° 15' 18.74"	038° 44' 42.74"	Картометрический метод	5.00	–
9958	378969.13	1268006.48	052° 15' 18.60"	038° 44' 43.20"	Картометрический метод	5.00	–
9959	378958.12	1268021.08	052° 15' 18.24"	038° 44' 43.97"	Картометрический метод	5.00	–
9960	378945.48	1268035.13	052° 15' 17.83"	038° 44' 44.71"	Картометрический метод	5.00	–
9961	378932.99	1268051.59	052° 15' 17.42"	038° 44' 45.57"	Картометрический метод	5.00	–
9962	378924.87	1268065.64	052° 15' 17.16"	038° 44' 46.31"	Картометрический метод	5.00	–
9963	378919.80	1268079.30	052° 15' 16.99"	038° 44' 47.03"	Картометрический метод	5.00	–
9964	378915.19	1268089.29	052° 15' 16.84"	038° 44' 47.56"	Картометрический метод	5.00	–
9965	378906.58	1268110.26	052° 15' 16.56"	038° 44' 48.66"	Картометрический метод	5.00	–
9966	378901.38	1268124.42	052° 15' 16.39"	038° 44' 49.41"	Картометрический метод	5.00	–
9967	378904.03	1268134.02	052° 15' 16.48"	038° 44' 49.91"	Картометрический метод	5.00	–
9968	378911.37	1268145.34	052° 15' 16.71"	038° 44' 50.51"	Картометрический метод	5.00	–
9969	378909.60	1268158.96	052° 15' 16.65"	038° 44' 51.23"	Картометрический метод	5.00	–
9970	378910.64	1268168.94	052° 15' 16.69"	038° 44' 51.75"	Картометрический метод	5.00	–
9971	378914.17	1268173.38	052° 15' 16.80"	038° 44' 51.99"	Картометрический метод	5.00	–
9972	378918.55	1268174.84	052° 15' 16.94"	038° 44' 52.07"	Картометрический метод	5.00	–
9973	378919.95	1268182.02	052° 15' 16.99"	038° 44' 52.45"	Картометрический метод	5.00	–
9974	378914.02	1268193.03	052° 15' 16.79"	038° 44' 53.02"	Картометрический метод	5.00	–
9975	378904.26	1268205.67	052° 15' 16.48"	038° 44' 53.69"	Картометрический метод	5.00	–
9976	378897.47	1268209.03	052° 15' 16.26"	038° 44' 53.86"	Картометрический метод	5.00	–
9977	378891.23	1268207.85	052° 15' 16.05"	038° 44' 53.80"	Картометрический метод	5.00	–
9978	378874.68	1268199.11	052° 15' 15.52"	038° 44' 53.34"	Картометрический метод	5.00	–
9979	378858.52	1268188.89	052° 15' 15.00"	038° 44' 52.80"	Картометрический метод	5.00	–
9980	378843.85	1268179.91	052° 15' 14.52"	038° 44' 52.32"	Картометрический метод	5.00	–
9981	378838.31	1268177.10	052° 15' 14.35"	038° 44' 52.17"	Картометрический метод	5.00	–
9982	378832.92	1268178.43	052° 15' 14.17"	038° 44' 52.24"	Картометрический	5.00	–

					метод		
9983	378825.59	1268182.18	052° 15' 13.93"	038° 44' 52.44"	Картометрический метод	5.00	–
9984	378808.42	1268177.49	052° 15' 13.38"	038° 44' 52.19"	Картометрический метод	5.00	–
9985	378797.25	1268178.66	052° 15' 13.02"	038° 44' 52.24"	Картометрический метод	5.00	–
9986	378788.04	1268182.64	052° 15' 12.72"	038° 44' 52.45"	Картометрический метод	5.00	–
9987	378778.21	1268191.85	052° 15' 12.40"	038° 44' 52.94"	Картометрический метод	5.00	–
9988	378775.40	1268199.19	052° 15' 12.31"	038° 44' 53.32"	Картометрический метод	5.00	–
9989	378777.74	1268209.57	052° 15' 12.38"	038° 44' 53.87"	Картометрический метод	5.00	–
9990	378776.96	1268220.73	052° 15' 12.36"	038° 44' 54.46"	Картометрический метод	5.00	–
9991	378771.73	1268229.63	052° 15' 12.18"	038° 44' 54.93"	Картометрический метод	5.00	–
9992	378763.30	1268243.76	052° 15' 11.91"	038° 44' 55.67"	Картометрический метод	5.00	–
9993	378759.16	1268256.79	052° 15' 11.78"	038° 44' 56.36"	Картометрический метод	5.00	–
9994	378761.82	1268285.20	052° 15' 11.86"	038° 44' 57.85"	Картометрический метод	5.00	–
9995	378763.14	1268305.26	052° 15' 11.90"	038° 44' 58.91"	Картометрический метод	5.00	–
9996	378763.38	1268327.98	052° 15' 11.90"	038° 45' 00.11"	Картометрический метод	5.00	–
9997	378764.08	1268348.74	052° 15' 11.92"	038° 45' 01.20"	Картометрический метод	5.00	–
9998	378770.87	1268373.25	052° 15' 12.14"	038° 45' 02.50"	Картометрический метод	5.00	–
9999	378778.13	1268391.12	052° 15' 12.37"	038° 45' 03.44"	Картометрический метод	5.00	–
10000	378784.14	1268402.82	052° 15' 12.57"	038° 45' 04.06"	Картометрический метод	5.00	–
10001	378790.39	1268410.40	052° 15' 12.77"	038° 45' 04.46"	Картометрический метод	5.00	–
10002	378797.33	1268421.56	052° 15' 12.99"	038° 45' 05.05"	Картометрический метод	5.00	–
10003	378808.18	1268430.77	052° 15' 13.34"	038° 45' 05.54"	Картометрический метод	5.00	–
10004	378816.53	1268433.81	052° 15' 13.61"	038° 45' 05.70"	Картометрический метод	5.00	–
10005	378826.84	1268433.89	052° 15' 13.94"	038° 45' 05.71"	Картометрический метод	5.00	–
10006	378833.16	1268437.17	052° 15' 14.15"	038° 45' 05.88"	Картометрический метод	5.00	–
10007	378839.25	1268436.93	052° 15' 14.34"	038° 45' 05.87"	Картометрический метод	5.00	–
10008	378843.62	1268438.10	052° 15' 14.49"	038° 45' 05.93"	Картометрический метод	5.00	–
10009	378853.22	1268435.61	052° 15' 14.80"	038° 45' 05.80"	Картометрический метод	5.00	–
10010	378859.93	1268438.34	052° 15' 15.01"	038° 45' 05.95"	Картометрический метод	5.00	–
10011	378863.75	1268437.71	052° 15' 15.14"	038° 45' 05.91"	Картометрический метод	5.00	–
10012	378868.13	1268433.58	052° 15' 15.28"	038° 45' 05.70"	Картометрический метод	5.00	–
10013	378873.12	1268432.56	052° 15' 15.44"	038° 45' 05.64"	Картометрический метод	5.00	–
10014	378879.13	1268434.36	052° 15' 15.64"	038° 45' 05.74"	Картометрический метод	5.00	–
10015	378885.14	1268440.06	052° 15' 15.83"	038° 45' 06.04"	Картометрический метод	5.00	–
10016	378889.51	1268447.24	052° 15' 15.97"	038° 45' 06.42"	Картометрический метод	5.00	–
10017	378888.34	1268451.06	052° 15' 15.93"	038° 45' 06.62"	Картометрический метод	5.00	–
10018	378880.77	1268458.24	052° 15' 15.69"	038° 45' 07.00"	Картометрический метод	5.00	–
10019	378874.84	1268467.61	052° 15' 15.49"	038° 45' 07.49"	Картометрический метод	5.00	–
10020	378874.06	1268480.80	052° 15' 15.47"	038° 45' 08.19"	Картометрический метод	5.00	–

10021	378869.92	1268494.54	052° 15' 15.33"	038° 45' 08.91"	Картометрический метод	5.00	–
10022	378869.69	1268503.59	052° 15' 15.32"	038° 45' 09.39"	Картометрический метод	5.00	–
10023	378865.63	1268514.52	052° 15' 15.19"	038° 45' 09.96"	Картометрический метод	5.00	–
10024	378866.02	1268548.08	052° 15' 15.20"	038° 45' 11.73"	Картометрический метод	5.00	–
10025	378862.43	1268561.74	052° 15' 15.08"	038° 45' 12.45"	Картометрический метод	5.00	–
10026	378861.57	1268573.37	052° 15' 15.05"	038° 45' 13.06"	Картометрический метод	5.00	–
10027	378856.42	1268588.12	052° 15' 14.88"	038° 45' 13.84"	Картометрический метод	5.00	–
10028	378855.17	1268598.42	052° 15' 14.84"	038° 45' 14.38"	Картометрический метод	5.00	–
10029	378854.39	1268623.32	052° 15' 14.81"	038° 45' 15.70"	Картометрический метод	5.00	–
10030	378853.69	1268644.79	052° 15' 14.79"	038° 45' 16.83"	Картометрический метод	5.00	–
10031	378856.89	1268653.92	052° 15' 14.89"	038° 45' 17.31"	Картометрический метод	5.00	–
10032	378857.28	1268668.90	052° 15' 14.90"	038° 45' 18.10"	Картометрический метод	5.00	–
10033	378863.60	1268685.30	052° 15' 15.10"	038° 45' 18.97"	Картометрический метод	5.00	–
10034	378870.08	1268704.18	052° 15' 15.31"	038° 45' 19.96"	Картометрический метод	5.00	–
10035	378881.86	1268724.95	052° 15' 15.69"	038° 45' 21.06"	Картометрический метод	5.00	–
10036	378894.12	1268746.72	052° 15' 16.08"	038° 45' 22.21"	Картометрический метод	5.00	–
10037	378895.13	1268756.48	052° 15' 16.11"	038° 45' 22.72"	Картометрический метод	5.00	–
10038	378903.80	1268773.73	052° 15' 16.39"	038° 45' 23.64"	Картометрический метод	5.00	–
10039	378926.98	1268811.74	052° 15' 17.14"	038° 45' 25.64"	Картометрический метод	5.00	–
10040	378938.37	1268828.68	052° 15' 17.50"	038° 45' 26.54"	Картометрический метод	5.00	–
10041	378948.05	1268836.01	052° 15' 17.82"	038° 45' 26.93"	Картометрический метод	5.00	–
10042	378959.13	1268843.59	052° 15' 18.17"	038° 45' 27.33"	Картометрический метод	5.00	–
10043	378974.28	1268847.33	052° 15' 18.66"	038° 45' 27.53"	Картометрический метод	5.00	–
10044	378987.94	1268847.33	052° 15' 19.11"	038° 45' 27.53"	Картометрический метод	5.00	–
10045	379009.09	1268854.36	052° 15' 19.79"	038° 45' 27.91"	Картометрический метод	5.00	–
10046	379026.42	1268856.39	052° 15' 20.35"	038° 45' 28.02"	Картометрический метод	5.00	–
10047	379044.31	1268858.17	052° 15' 20.93"	038° 45' 28.12"	Картометрический метод	5.00	–
10048	379058.57	1268859.59	052° 15' 21.39"	038° 45' 28.19"	Картометрический метод	5.00	–
10049	379079.80	1268863.57	052° 15' 22.08"	038° 45' 28.41"	Картометрический метод	5.00	–
10050	379097.52	1268864.04	052° 15' 22.65"	038° 45' 28.44"	Картометрический метод	5.00	–
10051	379128.51	1268858.18	052° 15' 23.65"	038° 45' 28.13"	Картометрический метод	5.00	–
10052	379143.73	1268859.20	052° 15' 24.14"	038° 45' 28.19"	Картометрический метод	5.00	–
10053	379153.88	1268873.40	052° 15' 24.47"	038° 45' 28.94"	Картометрический метод	5.00	–
10054	379163.63	1268885.34	052° 15' 24.78"	038° 45' 29.57"	Картометрический метод	5.00	–
10055	379175.03	1268897.44	052° 15' 25.15"	038° 45' 30.21"	Картометрический метод	5.00	–
10056	379185.33	1268904.62	052° 15' 25.48"	038° 45' 30.59"	Картометрический метод	5.00	–
10057	379197.97	1268910.71	052° 15' 25.89"	038° 45' 30.92"	Картометрический метод	5.00	–
10058	379207.73	1268914.69	052° 15' 26.21"	038° 45' 31.13"	Картометрический метод	5.00	–
10059	379218.97	1268922.81	052° 15' 26.57"	038° 45' 31.56"	Картометрический	5.00	–

					метод		
10060	379221.86	1268930.61	052° 15' 26.66"	038° 45' 31.97"	Картометрический метод	5.00	–
10061	379218.42	1268936.00	052° 15' 26.55"	038° 45' 32.25"	Картометрический метод	5.00	–
10062	379206.72	1268938.89	052° 15' 26.17"	038° 45' 32.40"	Картометрический метод	5.00	–
10063	379200.47	1268946.54	052° 15' 25.97"	038° 45' 32.81"	Картометрический метод	5.00	–
10064	379201.25	1268963.17	052° 15' 25.99"	038° 45' 33.68"	Картометрический метод	5.00	–
10065	379197.97	1268979.48	052° 15' 25.88"	038° 45' 34.54"	Картометрический метод	5.00	–
10066	379200.86	1268987.83	052° 15' 25.98"	038° 45' 34.98"	Картометрический метод	5.00	–
10067	379215.69	1268996.65	052° 15' 26.46"	038° 45' 35.45"	Картометрический метод	5.00	–
10068	379229.66	1269006.02	052° 15' 26.91"	038° 45' 35.95"	Картометрический метод	5.00	–
10069	379248.08	1269016.24	052° 15' 27.50"	038° 45' 36.49"	Картометрический метод	5.00	–
10070	379264.24	1269026.70	052° 15' 28.02"	038° 45' 37.04"	Картометрический метод	5.00	–
10071	379278.99	1269038.49	052° 15' 28.50"	038° 45' 37.67"	Картометрический метод	5.00	–
10072	379293.35	1269052.85	052° 15' 28.96"	038° 45' 38.43"	Картометрический метод	5.00	–
10073	379303.66	1269063.70	052° 15' 29.29"	038° 45' 39.00"	Картометрический метод	5.00	–
10074	379314.58	1269075.09	052° 15' 29.65"	038° 45' 39.61"	Картометрический метод	5.00	–
10075	379339.33	1269095.23	052° 15' 30.44"	038° 45' 40.67"	Картометрический метод	5.00	–
10076	379349.63	1269104.99	052° 15' 30.78"	038° 45' 41.19"	Картометрический метод	5.00	–
10077	379371.02	1269121.46	052° 15' 31.47"	038° 45' 42.06"	Картометрический метод	5.00	–
10078	379387.33	1269130.43	052° 15' 31.99"	038° 45' 42.54"	Картометрический метод	5.00	–
10079	379397.09	1269138.71	052° 15' 32.31"	038° 45' 42.98"	Картометрический метод	5.00	–
10080	379426.59	1269153.15	052° 15' 33.26"	038° 45' 43.74"	Картометрический метод	5.00	–
10081	379440.56	1269159.86	052° 15' 33.71"	038° 45' 44.10"	Картометрический метод	5.00	–
10082	379456.48	1269165.25	052° 15' 34.22"	038° 45' 44.39"	Картометрический метод	5.00	–
10083	379474.90	1269168.37	052° 15' 34.82"	038° 45' 44.56"	Картометрический метод	5.00	–
10084	379491.76	1269170.08	052° 15' 35.37"	038° 45' 44.65"	Картометрический метод	5.00	–
10085	379503.78	1269175.94	052° 15' 35.75"	038° 45' 44.96"	Картометрический метод	5.00	–
10086	379511.75	1269183.43	052° 15' 36.01"	038° 45' 45.36"	Картометрический метод	5.00	–
10087	379517.29	1269200.92	052° 15' 36.19"	038° 45' 46.28"	Картометрический метод	5.00	–
10088	379519.71	1269219.41	052° 15' 36.26"	038° 45' 47.26"	Картометрический метод	5.00	–
10089	379519.94	1269234.56	052° 15' 36.27"	038° 45' 48.05"	Картометрический метод	5.00	–
10090	379517.76	1269245.25	052° 15' 36.20"	038° 45' 48.62"	Картометрический метод	5.00	–
10091	379519.00	1269261.09	052° 15' 36.24"	038° 45' 49.45"	Картометрический метод	5.00	–
10092	379525.95	1269277.64	052° 15' 36.46"	038° 45' 50.33"	Картометрический метод	5.00	–
10093	379525.79	1269289.89	052° 15' 36.45"	038° 45' 50.97"	Картометрический метод	5.00	–
10094	379533.37	1269314.25	052° 15' 36.69"	038° 45' 52.26"	Картометрический метод	5.00	–
10095	379534.15	1269324.78	052° 15' 36.72"	038° 45' 52.81"	Картометрический метод	5.00	–
10096	379532.27	1269341.33	052° 15' 36.65"	038° 45' 53.69"	Картометрический метод	5.00	–
10097	379527.59	1269369.20	052° 15' 36.50"	038° 45' 55.16"	Картометрический метод	5.00	–

10098	379526.03	1269383.32	052° 15' 36.45"	038° 45' 55.90"	Картометрический метод	5.00	–
10099	379528.99	1269396.51	052° 15' 36.54"	038° 45' 56.60"	Картометрический метод	5.00	–
10100	379527.51	1269406.66	052° 15' 36.49"	038° 45' 57.13"	Картометрический метод	5.00	–
10101	379521.50	1269418.84	052° 15' 36.30"	038° 45' 57.77"	Картометрический метод	5.00	–
10102	379520.96	1269430.70	052° 15' 36.28"	038° 45' 58.40"	Картометрический метод	5.00	–
10103	379524.23	1269444.52	052° 15' 36.38"	038° 45' 59.13"	Картометрический метод	5.00	–
10104	379527.67	1269463.17	052° 15' 36.49"	038° 46' 00.11"	Картометрический метод	5.00	–
10105	379526.65	1269474.96	052° 15' 36.46"	038° 46' 00.73"	Картометрический метод	5.00	–
10106	379523.30	1269484.95	052° 15' 36.35"	038° 46' 01.26"	Картометрический метод	5.00	–
10107	379518.15	1269495.72	052° 15' 36.18"	038° 46' 01.82"	Картометрический метод	5.00	–
10108	379518.46	1269517.18	052° 15' 36.19"	038° 46' 02.96"	Картометрический метод	5.00	–
10109	379519.07	1269535.39	052° 15' 36.20"	038° 46' 03.92"	Картометрический метод	5.00	–
10110	379519.08	1269548.09	052° 15' 36.20"	038° 46' 04.59"	Картометрический метод	5.00	–
10111	379515.16	1269561.32	052° 15' 36.07"	038° 46' 05.28"	Картометрический метод	5.00	–
10112	379510.89	1269569.63	052° 15' 35.93"	038° 46' 05.72"	Картометрический метод	5.00	–
10113	379497.93	1269580.56	052° 15' 35.51"	038° 46' 06.29"	Картометрический метод	5.00	–
10114	379490.22	1269587.52	052° 15' 35.26"	038° 46' 06.66"	Картометрический метод	5.00	–
10115	379485.14	1269595.09	052° 15' 35.10"	038° 46' 07.06"	Картометрический метод	5.00	–
10116	379482.48	1269603.59	052° 15' 35.01"	038° 46' 07.50"	Картометрический метод	5.00	–
10117	379480.76	1269621.77	052° 15' 34.95"	038° 46' 08.46"	Картометрический метод	5.00	–
10118	379477.87	1269635.35	052° 15' 34.86"	038° 46' 09.18"	Картометрический метод	5.00	–
10119	379468.35	1269648.78	052° 15' 34.55"	038° 46' 09.88"	Картометрический метод	5.00	–
10120	379460.23	1269665.40	052° 15' 34.28"	038° 46' 10.76"	Картометрический метод	5.00	–
10121	379452.44	1269674.70	052° 15' 34.03"	038° 46' 11.25"	Картометрический метод	5.00	–
10122	379447.60	1269686.49	052° 15' 33.87"	038° 46' 11.87"	Картометрический метод	5.00	–
10123	379446.74	1269701.47	052° 15' 33.84"	038° 46' 12.66"	Картометрический метод	5.00	–
10124	379448.38	1269713.18	052° 15' 33.89"	038° 46' 13.27"	Картометрический метод	5.00	–
10125	379452.99	1269728.25	052° 15' 34.04"	038° 46' 14.07"	Картометрический метод	5.00	–
10126	379456.26	1269736.44	052° 15' 34.15"	038° 46' 14.50"	Картометрический метод	5.00	–
10127	379463.37	1269747.06	052° 15' 34.37"	038° 46' 15.06"	Картометрический метод	5.00	–
10128	379465.55	1269756.34	052° 15' 34.44"	038° 46' 15.55"	Картометрический метод	5.00	–
10129	379465.55	1269771.41	052° 15' 34.44"	038° 46' 16.35"	Картометрический метод	5.00	–
10130	379462.04	1269783.51	052° 15' 34.33"	038° 46' 16.99"	Картометрический метод	5.00	–
10131	379458.68	1269800.83	052° 15' 34.22"	038° 46' 17.90"	Картометрический метод	5.00	–
10132	379456.11	1269811.92	052° 15' 34.13"	038° 46' 18.48"	Картометрический метод	5.00	–
10133	379448.93	1269824.17	052° 15' 33.90"	038° 46' 19.13"	Картометрический метод	5.00	–
10134	379440.19	1269828.07	052° 15' 33.61"	038° 46' 19.33"	Картометрический метод	5.00	–
10135	379434.96	1269837.13	052° 15' 33.44"	038° 46' 19.81"	Картометрический метод	5.00	–
10136	379432.99	1269851.72	052° 15' 33.38"	038° 46' 20.58"	Картометрический	5.00	–

					метод		
10137	379428.15	1269871.46	052° 15' 33.22"	038° 46' 21.62"	Картометрический метод	5.00	–
10138	379425.36	1269887.24	052° 15' 33.13"	038° 46' 22.45"	Картометрический метод	5.00	–
10139	379424.50	1269900.27	052° 15' 33.10"	038° 46' 23.13"	Картометрический метод	5.00	–
10140	379426.04	1269918.92	052° 15' 33.14"	038° 46' 24.12"	Картометрический метод	5.00	–
10141	379423.31	1269932.42	052° 15' 33.05"	038° 46' 24.83"	Картометрический метод	5.00	–
10142	379422.92	1269942.02	052° 15' 33.04"	038° 46' 25.33"	Картометрический метод	5.00	–
10143	379429.40	1269956.15	052° 15' 33.25"	038° 46' 26.08"	Картометрический метод	5.00	–
10144	379430.10	1269964.42	052° 15' 33.27"	038° 46' 26.52"	Картометрический метод	5.00	–
10145	379425.58	1269973.48	052° 15' 33.12"	038° 46' 26.99"	Картометрический метод	5.00	–
10146	379423.94	1269987.92	052° 15' 33.07"	038° 46' 27.75"	Картометрический метод	5.00	–
10147	379422.61	1270010.32	052° 15' 33.02"	038° 46' 28.94"	Картометрический метод	5.00	–
10148	379425.34	1270030.30	052° 15' 33.11"	038° 46' 29.99"	Картометрический метод	5.00	–
10149	379431.90	1270041.07	052° 15' 33.32"	038° 46' 30.56"	Картометрический метод	5.00	–
10150	379430.49	1270050.05	052° 15' 33.27"	038° 46' 31.03"	Картометрический метод	5.00	–
10151	379424.79	1270064.10	052° 15' 33.09"	038° 46' 31.77"	Картометрический метод	5.00	–
10152	379422.84	1270092.12	052° 15' 33.02"	038° 46' 33.25"	Картометрический метод	5.00	–
10153	379441.26	1270133.64	052° 15' 33.61"	038° 46' 35.44"	Картометрический метод	5.00	–
10154	379456.17	1270162.13	052° 15' 34.09"	038° 46' 36.95"	Картометрический метод	5.00	–
10155	379458.12	1270174.54	052° 15' 34.15"	038° 46' 37.60"	Картометрический метод	5.00	–
10156	379454.30	1270194.99	052° 15' 34.02"	038° 46' 38.68"	Картометрический метод	5.00	–
10157	379457.81	1270207.48	052° 15' 34.13"	038° 46' 39.34"	Картометрический метод	5.00	–
10158	379476.08	1270238.08	052° 15' 34.72"	038° 46' 40.95"	Картометрический метод	5.00	–
10159	379488.33	1270253.69	052° 15' 35.12"	038° 46' 41.78"	Картометрический метод	5.00	–
10160	379506.59	1270282.56	052° 15' 35.70"	038° 46' 43.31"	Картометрический метод	5.00	–
10161	379510.50	1270296.93	052° 15' 35.83"	038° 46' 44.06"	Картометрический метод	5.00	–
10162	379515.34	1270308.32	052° 15' 35.98"	038° 46' 44.67"	Картометрический метод	5.00	–
10163	379528.21	1270326.34	052° 15' 36.40"	038° 46' 45.62"	Картометрический метод	5.00	–
10164	379533.29	1270333.46	052° 15' 36.56"	038° 46' 46.00"	Картометрический метод	5.00	–
10165	379547.34	1270342.04	052° 15' 37.01"	038° 46' 46.45"	Картометрический метод	5.00	–
10166	379555.53	1270348.83	052° 15' 37.28"	038° 46' 46.81"	Картометрический метод	5.00	–
10167	379569.58	1270350.24	052° 15' 37.73"	038° 46' 46.89"	Картометрический метод	5.00	–
10168	379581.60	1270356.48	052° 15' 38.12"	038° 46' 47.22"	Картометрический метод	5.00	–
10169	379595.34	1270355.00	052° 15' 38.56"	038° 46' 47.14"	Картометрический метод	5.00	–
10170	379606.19	1270349.46	052° 15' 38.92"	038° 46' 46.86"	Картометрический метод	5.00	–
10171	379613.45	1270342.51	052° 15' 39.15"	038° 46' 46.49"	Картометрический метод	5.00	–
10172	379636.86	1270336.19	052° 15' 39.91"	038° 46' 46.16"	Картометрический метод	5.00	–
10173	379663.64	1270319.02	052° 15' 40.78"	038° 46' 45.26"	Картометрический метод	5.00	–
10174	379678.92	1270309.07	052° 15' 41.27"	038° 46' 44.74"	Картометрический метод	5.00	–

10175	379707.81	1270297.47	052° 15' 42.21"	038° 46' 44.14"	Картометрический метод	5.00	–
10176	379721.71	1270292.09	052° 15' 42.66"	038° 46' 43.86"	Картометрический метод	5.00	–
10177	379736.22	1270279.13	052° 15' 43.13"	038° 46' 43.18"	Картометрический метод	5.00	–
10178	379740.36	1270271.01	052° 15' 43.27"	038° 46' 42.75"	Картометрический метод	5.00	–
10179	379764.95	1270266.10	052° 15' 44.06"	038° 46' 42.49"	Картометрический метод	5.00	–
10180	379803.90	1270262.04	052° 15' 45.32"	038° 46' 42.29"	Картометрический метод	5.00	–
10181	379835.12	1270266.41	052° 15' 46.33"	038° 46' 42.53"	Картометрический метод	5.00	–
10182	379847.37	1270276.63	052° 15' 46.73"	038° 46' 43.07"	Картометрический метод	5.00	–
10183	379874.61	1270288.03	052° 15' 47.61"	038° 46' 43.67"	Картометрический метод	5.00	–
10184	379889.75	1270285.14	052° 15' 48.10"	038° 46' 43.53"	Картометрический метод	5.00	–
10185	379899.74	1270289.59	052° 15' 48.42"	038° 46' 43.76"	Картометрический метод	5.00	–
10186	379911.14	1270302.94	052° 15' 48.79"	038° 46' 44.47"	Картометрический метод	5.00	–
10187	379930.11	1270341.96	052° 15' 49.40"	038° 46' 46.53"	Картометрический метод	5.00	–
10188	379932.99	1270354.35	052° 15' 49.49"	038° 46' 47.18"	Картометрический метод	5.00	–
10189	379933.62	1270367.64	052° 15' 49.51"	038° 46' 47.88"	Картометрический метод	5.00	–
10190	379928.64	1270377.93	052° 15' 49.34"	038° 46' 48.43"	Картометрический метод	5.00	–
10191	379917.46	1270396.68	052° 15' 48.98"	038° 46' 49.41"	Картометрический метод	5.00	–
10192	379892.80	1270418.61	052° 15' 48.18"	038° 46' 50.56"	Картометрический метод	5.00	–
10193	379869.38	1270449.60	052° 15' 47.42"	038° 46' 52.19"	Картометрический метод	5.00	–
10194	379855.80	1270485.03	052° 15' 46.97"	038° 46' 54.06"	Картометрический метод	5.00	–
10195	379854.47	1270524.84	052° 15' 46.93"	038° 46' 56.16"	Картометрический метод	5.00	–
10196	379854.63	1270548.49	052° 15' 46.93"	038° 46' 57.40"	Картометрический метод	5.00	–
10197	379860.56	1270566.21	052° 15' 47.12"	038° 46' 58.34"	Картометрический метод	5.00	–
10198	379868.29	1270596.41	052° 15' 47.36"	038° 46' 59.93"	Картометрический метод	5.00	–
10199	379875.24	1270613.04	052° 15' 47.59"	038° 47' 00.81"	Картометрический метод	5.00	–
10200	379875.31	1270623.26	052° 15' 47.59"	038° 47' 01.35"	Картометрический метод	5.00	–
10201	379871.88	1270628.57	052° 15' 47.47"	038° 47' 01.63"	Картометрический метод	5.00	–
10202	379863.37	1270644.03	052° 15' 47.20"	038° 47' 02.44"	Картометрический метод	5.00	–
10203	379861.81	1270653.31	052° 15' 47.15"	038° 47' 02.93"	Картометрический метод	5.00	–
10204	379861.89	1270671.34	052° 15' 47.15"	038° 47' 03.88"	Картометрический метод	5.00	–
10205	379868.05	1270685.32	052° 15' 47.34"	038° 47' 04.62"	Картометрический метод	5.00	–
10206	379883.82	1270704.44	052° 15' 47.85"	038° 47' 05.63"	Картометрический метод	5.00	–
10207	379900.37	1270717.94	052° 15' 48.38"	038° 47' 06.35"	Картометрический метод	5.00	–
10208	379916.45	1270730.98	052° 15' 48.90"	038° 47' 07.04"	Картометрический метод	5.00	–
10209	379925.03	1270743.78	052° 15' 49.18"	038° 47' 07.72"	Картометрический метод	5.00	–
10210	379930.96	1270759.15	052° 15' 49.37"	038° 47' 08.53"	Картометрический метод	5.00	–
10211	379949.54	1270779.99	052° 15' 49.97"	038° 47' 09.63"	Картометрический метод	5.00	–
10212	379957.58	1270794.28	052° 15' 50.23"	038° 47' 10.39"	Картометрический метод	5.00	–
10213	379963.59	1270804.89	052° 15' 50.42"	038° 47' 10.95"	Картометрический	5.00	–

					метод		
10214	379962.65	1270812.85	052° 15' 50.39"	038° 47' 11.37"	Картометрический метод	5.00	–
10215	379969.76	1270831.43	052° 15' 50.61"	038° 47' 12.35"	Картометрический метод	5.00	–
10216	379979.12	1270848.29	052° 15' 50.91"	038° 47' 13.24"	Картометрический метод	5.00	–
10217	379994.26	1270871.08	052° 15' 51.40"	038° 47' 14.44"	Картометрический метод	5.00	–
10218	380010.27	1270881.93	052° 15' 51.92"	038° 47' 15.02"	Картометрический метод	5.00	–
10219	380028.14	1270894.57	052° 15' 52.49"	038° 47' 15.69"	Картометрический метод	5.00	–
10220	380060.38	1270908.78	052° 15' 53.54"	038° 47' 16.45"	Картометрический метод	5.00	–
10221	380072.16	1270919.32	052° 15' 53.92"	038° 47' 17.00"	Картометрический метод	5.00	–
10222	380083.09	1270937.74	052° 15' 54.27"	038° 47' 17.98"	Картометрический метод	5.00	–
10223	380099.32	1270976.68	052° 15' 54.79"	038° 47' 20.04"	Картометрический метод	5.00	–
10224	380114.23	1270999.71	052° 15' 55.27"	038° 47' 21.25"	Картометрический метод	5.00	–
10225	380135.62	1271022.03	052° 15' 55.95"	038° 47' 22.43"	Картометрический метод	5.00	–
10226	380164.18	1271065.20	052° 15' 56.87"	038° 47' 24.72"	Картометрический метод	5.00	–
10227	380178.47	1271110.47	052° 15' 57.33"	038° 47' 27.11"	Картометрический метод	5.00	–
10228	380189.01	1271134.19	052° 15' 57.67"	038° 47' 28.36"	Картометрический метод	5.00	–
10229	380197.67	1271153.40	052° 15' 57.94"	038° 47' 29.38"	Картометрический метод	5.00	–
10230	380201.65	1271184.62	052° 15' 58.07"	038° 47' 31.02"	Картометрический метод	5.00	–
10231	380199.23	1271209.91	052° 15' 57.99"	038° 47' 32.36"	Картометрический метод	5.00	–
10232	380192.21	1271230.43	052° 15' 57.76"	038° 47' 33.44"	Картометрический метод	5.00	–
10233	380181.20	1271253.38	052° 15' 57.40"	038° 47' 34.64"	Картометрический метод	5.00	–
10234	380173.63	1271275.39	052° 15' 57.15"	038° 47' 35.80"	Картометрический метод	5.00	–
10235	380161.61	1271315.67	052° 15' 56.75"	038° 47' 37.92"	Картометрический метод	5.00	–
10236	380155.60	1271342.44	052° 15' 56.56"	038° 47' 39.33"	Картометрический метод	5.00	–
10237	380155.60	1271366.40	052° 15' 56.55"	038° 47' 40.60"	Картометрический метод	5.00	–
10238	380155.60	1271386.62	052° 15' 56.55"	038° 47' 41.66"	Картометрический метод	5.00	–
10239	380156.07	1271406.91	052° 15' 56.56"	038° 47' 42.73"	Картометрический метод	5.00	–
10240	380155.05	1271423.61	052° 15' 56.53"	038° 47' 43.61"	Картометрический метод	5.00	–
10241	380145.53	1271458.74	052° 15' 56.21"	038° 47' 45.46"	Картометрический метод	5.00	–
10242	380134.68	1271486.05	052° 15' 55.86"	038° 47' 46.90"	Картометрический метод	5.00	–
10243	380125.08	1271510.87	052° 15' 55.55"	038° 47' 48.21"	Картометрический метод	5.00	–
10244	380118.06	1271532.73	052° 15' 55.32"	038° 47' 49.36"	Картометрический метод	5.00	–
10245	380108.14	1271558.56	052° 15' 54.99"	038° 47' 50.72"	Картометрический метод	5.00	–
10246	380102.60	1271581.20	052° 15' 54.81"	038° 47' 51.91"	Картометрический метод	5.00	–
10247	380092.85	1271615.86	052° 15' 54.49"	038° 47' 53.74"	Картометрический метод	5.00	–
10248	380089.96	1271635.37	052° 15' 54.39"	038° 47' 54.77"	Картометрический метод	5.00	–
10249	380081.14	1271674.86	052° 15' 54.10"	038° 47' 56.85"	Картометрический метод	5.00	–
10250	380075.75	1271698.75	052° 15' 53.92"	038° 47' 58.10"	Картометрический метод	5.00	–
10251	380068.49	1271725.99	052° 15' 53.68"	038° 47' 59.54"	Картометрический метод	5.00	–

10252	380059.91	1271749.64	052° 15' 53.40"	038° 48' 00.78"	Картометрический метод	5.00	–
10253	380044.61	1271785.23	052° 15' 52.90"	038° 48' 02.66"	Картометрический метод	5.00	–
10254	380029.00	1271822.85	052° 15' 52.39"	038° 48' 04.64"	Картометрический метод	5.00	–
10255	380014.01	1271855.63	052° 15' 51.90"	038° 48' 06.36"	Картометрический метод	5.00	–
10256	379999.96	1271876.86	052° 15' 51.45"	038° 48' 07.48"	Картометрический метод	5.00	–
10257	379986.38	1271888.73	052° 15' 51.01"	038° 48' 08.10"	Картометрический метод	5.00	–
10258	379968.12	1271901.68	052° 15' 50.41"	038° 48' 08.78"	Картометрический метод	5.00	–
10259	379951.73	1271920.26	052° 15' 49.88"	038° 48' 09.76"	Картометрический метод	5.00	–
10260	379947.67	1271930.25	052° 15' 49.75"	038° 48' 10.28"	Картометрический метод	5.00	–
10261	379947.75	1271942.35	052° 15' 49.75"	038° 48' 10.92"	Картометрический метод	5.00	–
10262	379955.24	1271955.15	052° 15' 49.99"	038° 48' 11.60"	Картометрический метод	5.00	–
10263	379977.72	1271981.61	052° 15' 50.71"	038° 48' 13.00"	Картометрический метод	5.00	–
10264	379997.78	1272000.73	052° 15' 51.36"	038° 48' 14.01"	Картометрический метод	5.00	–
10265	380009.49	1272020.01	052° 15' 51.73"	038° 48' 15.03"	Картометрический метод	5.00	–
10266	380019.87	1272031.02	052° 15' 52.07"	038° 48' 15.61"	Картометрический метод	5.00	–
10267	380034.77	1272042.72	052° 15' 52.55"	038° 48' 16.23"	Картометрический метод	5.00	–
10268	380052.18	1272056.70	052° 15' 53.11"	038° 48' 16.97"	Картометрический метод	5.00	–
10269	380069.59	1272071.37	052° 15' 53.67"	038° 48' 17.75"	Картометрический метод	5.00	–
10270	380092.61	1272083.78	052° 15' 54.41"	038° 48' 18.41"	Картометрический метод	5.00	–
10271	380109.24	1272090.02	052° 15' 54.95"	038° 48' 18.74"	Картометрический метод	5.00	–
10272	380131.64	1272095.17	052° 15' 55.68"	038° 48' 19.02"	Картометрический метод	5.00	–
10273	380152.40	1272097.83	052° 15' 56.35"	038° 48' 19.17"	Картометрический метод	5.00	–
10274	380183.93	1272096.97	052° 15' 57.37"	038° 48' 19.13"	Картометрический метод	5.00	–
10275	380204.46	1272093.30	052° 15' 58.03"	038° 48' 18.94"	Картометрический метод	5.00	–
10276	380226.24	1272086.51	052° 15' 58.74"	038° 48' 18.59"	Картометрический метод	5.00	–
10277	380238.80	1272085.34	052° 15' 59.14"	038° 48' 18.53"	Картометрический метод	5.00	–
10278	380260.11	1272083.86	052° 15' 59.83"	038° 48' 18.45"	Картометрический метод	5.00	–
10279	380274.08	1272081.28	052° 16' 00.29"	038° 48' 18.32"	Картометрический метод	5.00	–
10280	380285.71	1272074.18	052° 16' 00.66"	038° 48' 17.95"	Картометрический метод	5.00	–
10281	380296.33	1272067.47	052° 16' 01.01"	038° 48' 17.60"	Картометрический метод	5.00	–
10282	380305.77	1272059.35	052° 16' 01.31"	038° 48' 17.17"	Картометрический метод	5.00	–
10283	380312.64	1272045.77	052° 16' 01.54"	038° 48' 16.46"	Картометрический метод	5.00	–
10284	380322.16	1272034.84	052° 16' 01.85"	038° 48' 15.88"	Картометрический метод	5.00	–
10285	380331.84	1272021.88	052° 16' 02.16"	038° 48' 15.20"	Картометрический метод	5.00	–
10286	380342.61	1272006.59	052° 16' 02.51"	038° 48' 14.40"	Картометрический метод	5.00	–
10287	380347.53	1271996.28	052° 16' 02.67"	038° 48' 13.86"	Картометрический метод	5.00	–
10288	380350.42	1271988.63	052° 16' 02.77"	038° 48' 13.45"	Картометрический метод	5.00	–
10289	380348.54	1271980.44	052° 16' 02.71"	038° 48' 13.02"	Картометрический метод	5.00	–
10290	380349.72	1271973.80	052° 16' 02.75"	038° 48' 12.67"	Картометрический	5.00	–

					метод		
10291	380354.40	1271964.05	052° 16' 02.90"	038° 48' 12.16"	Картометрический метод	5.00	–
10292	380355.26	1271956.24	052° 16' 02.93"	038° 48' 11.75"	Картометрический метод	5.00	–
10293	380361.42	1271945.08	052° 16' 03.13"	038° 48' 11.16"	Картометрический метод	5.00	–
10294	380368.60	1271929.24	052° 16' 03.37"	038° 48' 10.33"	Картометрический метод	5.00	–
10295	380377.89	1271915.81	052° 16' 03.67"	038° 48' 09.62"	Картометрический метод	5.00	–
10296	380385.23	1271912.61	052° 16' 03.91"	038° 48' 09.45"	Картометрический метод	5.00	–
10297	380401.78	1271916.04	052° 16' 04.44"	038° 48' 09.64"	Картометрический метод	5.00	–
10298	380412.47	1271917.14	052° 16' 04.79"	038° 48' 09.70"	Картометрический метод	5.00	–
10299	380421.99	1271916.51	052° 16' 05.09"	038° 48' 09.67"	Картометрический метод	5.00	–
10300	380436.51	1271906.58	052° 16' 05.57"	038° 48' 09.15"	Картометрический метод	5.00	–
10301	380455.55	1271901.29	052° 16' 06.18"	038° 48' 08.87"	Картометрический метод	5.00	–
10302	380465.00	1271898.01	052° 16' 06.49"	038° 48' 08.70"	Картометрический метод	5.00	–
10303	380475.46	1271905.35	052° 16' 06.83"	038° 48' 09.09"	Картометрический метод	5.00	–
10304	380498.95	1271913.06	052° 16' 07.58"	038° 48' 09.50"	Картометрический метод	5.00	–
10305	380511.99	1271916.04	052° 16' 08.01"	038° 48' 09.66"	Картометрический метод	5.00	–
10306	380521.20	1271910.74	052° 16' 08.30"	038° 48' 09.39"	Картометрический метод	5.00	–
10307	380540.49	1271915.20	052° 16' 08.93"	038° 48' 09.63"	Картометрический метод	5.00	–
10308	380554.29	1271918.39	052° 16' 09.37"	038° 48' 09.80"	Картометрический метод	5.00	–
10309	380580.20	1271919.48	052° 16' 10.21"	038° 48' 09.86"	Картометрический метод	5.00	–
10310	380619.23	1271916.67	052° 16' 11.48"	038° 48' 09.72"	Картометрический метод	5.00	–
10311	380628.91	1271913.08	052° 16' 11.79"	038° 48' 09.53"	Картометрический метод	5.00	–
10312	380638.12	1271899.34	052° 16' 12.09"	038° 48' 08.81"	Картометрический метод	5.00	–
10313	380650.61	1271877.17	052° 16' 12.50"	038° 48' 07.65"	Картометрический метод	5.00	–
10314	380661.22	1271872.18	052° 16' 12.84"	038° 48' 07.38"	Картометрический метод	5.00	–
10315	380681.67	1271869.06	052° 16' 13.50"	038° 48' 07.22"	Картометрический метод	5.00	–
10316	380705.71	1271863.91	052° 16' 14.28"	038° 48' 06.96"	Картометрический метод	5.00	–
10317	380714.77	1271865.62	052° 16' 14.57"	038° 48' 07.05"	Картометрический метод	5.00	–
10318	380727.25	1271876.71	052° 16' 14.98"	038° 48' 07.64"	Картометрический метод	5.00	–
10319	380736.46	1271876.71	052° 16' 15.27"	038° 48' 07.64"	Картометрический метод	5.00	–
10320	380748.33	1271869.53	052° 16' 15.66"	038° 48' 07.26"	Картометрический метод	5.00	–
10321	380760.50	1271853.13	052° 16' 16.06"	038° 48' 06.40"	Картометрический метод	5.00	–
10322	380769.87	1271843.14	052° 16' 16.36"	038° 48' 05.88"	Картометрический метод	5.00	–
10323	380781.42	1271839.87	052° 16' 16.73"	038° 48' 05.71"	Картометрический метод	5.00	–
10324	380805.46	1271848.92	052° 16' 17.51"	038° 48' 06.19"	Картометрический метод	5.00	–
10325	380813.74	1271861.88	052° 16' 17.78"	038° 48' 06.88"	Картометрический метод	5.00	–
10326	380835.44	1271874.36	052° 16' 18.48"	038° 48' 07.54"	Картометрический метод	5.00	–
10327	380858.54	1271894.35	052° 16' 19.22"	038° 48' 08.60"	Картометрический метод	5.00	–
10328	380886.17	1271921.04	052° 16' 20.11"	038° 48' 10.01"	Картометрический метод	5.00	–

10329	380914.11	1271943.83	052° 16' 21.01"	038° 48' 11.22"	Картометрический метод	5.00	–
10330	380924.57	1271954.76	052° 16' 21.35"	038° 48' 11.80"	Картометрический метод	5.00	–
10331	380951.26	1271980.36	052° 16' 22.21"	038° 48' 13.16"	Картометрический метод	5.00	–
10332	380985.45	1272013.30	052° 16' 23.31"	038° 48' 14.90"	Картометрический метод	5.00	–
10333	381011.37	1272040.62	052° 16' 24.14"	038° 48' 16.35"	Картометрический метод	5.00	–
10334	381037.75	1272072.62	052° 16' 24.99"	038° 48' 18.04"	Картометрический метод	5.00	–
10335	381062.26	1272099.00	052° 16' 25.78"	038° 48' 19.44"	Картометрический метод	5.00	–
10336	381095.19	1272130.22	052° 16' 26.84"	038° 48' 21.09"	Картометрический метод	5.00	–
10337	381114.08	1272150.20	052° 16' 27.45"	038° 48' 22.15"	Картометрический метод	5.00	–
10338	381125.01	1272167.37	052° 16' 27.80"	038° 48' 23.06"	Картометрический метод	5.00	–
10339	381138.59	1272197.81	052° 16' 28.24"	038° 48' 24.67"	Картометрический метод	5.00	–
10340	381155.29	1272235.59	052° 16' 28.77"	038° 48' 26.67"	Картометрический метод	5.00	–
10341	381173.56	1272278.99	052° 16' 29.36"	038° 48' 28.96"	Картометрический метод	5.00	–
10342	381186.51	1272313.02	052° 16' 29.77"	038° 48' 30.76"	Картометрический метод	5.00	–
10343	381194.16	1272340.34	052° 16' 30.01"	038° 48' 32.20"	Картометрический метод	5.00	–
10344	381212.90	1272377.49	052° 16' 30.62"	038° 48' 34.16"	Картометрический метод	5.00	–
10345	381230.36	1272419.95	052° 16' 31.17"	038° 48' 36.41"	Картометрический метод	5.00	–
10346	381242.07	1272447.43	052° 16' 31.55"	038° 48' 37.86"	Картометрический метод	5.00	–
10347	381255.03	1272481.38	052° 16' 31.96"	038° 48' 39.65"	Картометрический метод	5.00	–
10348	381262.29	1272510.26	052° 16' 32.19"	038° 48' 41.18"	Картометрический метод	5.00	–
10349	381265.33	1272534.69	052° 16' 32.29"	038° 48' 42.47"	Картометрический метод	5.00	–
10350	381264.55	1272556.07	052° 16' 32.26"	038° 48' 43.59"	Картометрический метод	5.00	–
10351	381264.71	1272575.28	052° 16' 32.26"	038° 48' 44.61"	Картометрический метод	5.00	–
10352	381259.56	1272592.91	052° 16' 32.09"	038° 48' 45.54"	Картометрический метод	5.00	–
10353	381252.06	1272606.65	052° 16' 31.85"	038° 48' 46.26"	Картометрический метод	5.00	–
10354	381241.13	1272640.84	052° 16' 31.49"	038° 48' 48.06"	Картометрический метод	5.00	–
10355	381230.21	1272668.16	052° 16' 31.13"	038° 48' 49.50"	Картометрический метод	5.00	–
10356	381224.59	1272695.32	052° 16' 30.95"	038° 48' 50.93"	Картометрический метод	5.00	–
10357	381223.65	1272726.23	052° 16' 30.91"	038° 48' 52.56"	Картометрический метод	5.00	–
10358	381225.21	1272756.82	052° 16' 30.96"	038° 48' 54.17"	Картометрический метод	5.00	–
10359	381228.33	1272775.25	052° 16' 31.06"	038° 48' 55.15"	Картометрический метод	5.00	–
10360	381247.22	1272815.05	052° 16' 31.66"	038° 48' 57.25"	Картометрический метод	5.00	–
10361	381257.84	1272842.37	052° 16' 32.00"	038° 48' 58.69"	Картометрический метод	5.00	–
10362	381260.65	1272860.63	052° 16' 32.09"	038° 48' 59.66"	Картометрический метод	5.00	–
10363	381252.22	1272885.92	052° 16' 31.81"	038° 49' 00.99"	Картометрический метод	5.00	–
10364	381243.01	1272895.60	052° 16' 31.51"	038° 49' 01.50"	Картометрический метод	5.00	–
10365	381234.27	1272916.05	052° 16' 31.23"	038° 49' 02.57"	Картометрический метод	5.00	–
10366	381222.09	1272940.56	052° 16' 30.83"	038° 49' 03.86"	Картометрический метод	5.00	–
10367	381212.57	1272967.88	052° 16' 30.52"	038° 49' 05.30"	Картометрический	5.00	–

					метод		
10368	381198.52	1273004.09	052° 16' 30.06"	038° 49' 07.21"	Картометрический метод	5.00	–
10369	381187.12	1273040.31	052° 16' 29.68"	038° 49' 09.12"	Картометрический метод	5.00	–
10370	381185.25	1273061.39	052° 16' 29.62"	038° 49' 10.23"	Картометрический метод	5.00	–
10371	381183.06	1273090.26	052° 16' 29.55"	038° 49' 11.75"	Картометрический метод	5.00	–
10372	381178.54	1273120.86	052° 16' 29.39"	038° 49' 13.36"	Картометрический метод	5.00	–
10373	381175.41	1273138.66	052° 16' 29.29"	038° 49' 14.30"	Картометрический метод	5.00	–
10374	381173.39	1273170.35	052° 16' 29.22"	038° 49' 15.97"	Картометрический метод	5.00	–
10375	381169.48	1273202.50	052° 16' 29.09"	038° 49' 17.67"	Картометрический метод	5.00	–
10376	381160.12	1273235.75	052° 16' 28.78"	038° 49' 19.42"	Картометрический метод	5.00	–
10377	381147.32	1273268.22	052° 16' 28.36"	038° 49' 21.13"	Картометрический метод	5.00	–
10378	381131.55	1273305.22	052° 16' 27.85"	038° 49' 23.07"	Картометрический метод	5.00	–
10379	381111.41	1273354.71	052° 16' 27.19"	038° 49' 25.68"	Картометрический метод	5.00	–
10380	381095.72	1273394.12	052° 16' 26.67"	038° 49' 27.75"	Картометрический метод	5.00	–
10381	381080.66	1273440.41	052° 16' 26.18"	038° 49' 30.19"	Картометрический метод	5.00	–
10382	381069.11	1273475.22	052° 16' 25.80"	038° 49' 32.02"	Картометрический метод	5.00	–
10383	381060.52	1273508.70	052° 16' 25.52"	038° 49' 33.79"	Картометрический метод	5.00	–
10384	381045.93	1273534.85	052° 16' 25.04"	038° 49' 35.16"	Картометрический метод	5.00	–
10385	381033.36	1273553.74	052° 16' 24.63"	038° 49' 36.16"	Картометрический метод	5.00	–
10386	381015.56	1273566.54	052° 16' 24.05"	038° 49' 36.83"	Картометрический метод	5.00	–
10387	380999.02	1273583.71	052° 16' 23.52"	038° 49' 37.73"	Картометрический метод	5.00	–
10388	380976.38	1273597.92	052° 16' 22.78"	038° 49' 38.47"	Картометрический метод	5.00	–
10389	380953.12	1273598.39	052° 16' 22.03"	038° 49' 38.49"	Картометрический метод	5.00	–
10390	380932.98	1273610.41	052° 16' 21.38"	038° 49' 39.12"	Картометрический метод	5.00	–
10391	380917.61	1273616.42	052° 16' 20.88"	038° 49' 39.43"	Картометрический метод	5.00	–
10392	380890.37	1273637.10	052° 16' 19.99"	038° 49' 40.52"	Картометрический метод	5.00	–
10393	380870.78	1273649.35	052° 16' 19.36"	038° 49' 41.16"	Картометрический метод	5.00	–
10394	380856.96	1273660.52	052° 16' 18.91"	038° 49' 41.74"	Картометрический метод	5.00	–
10395	380838.85	1273680.96	052° 16' 18.32"	038° 49' 42.82"	Картометрический метод	5.00	–
10396	380820.90	1273711.64	052° 16' 17.73"	038° 49' 44.43"	Картометрический метод	5.00	–
10397	380815.20	1273728.89	052° 16' 17.55"	038° 49' 45.34"	Картометрический метод	5.00	–
10398	380815.98	1273745.44	052° 16' 17.57"	038° 49' 46.21"	Картометрический метод	5.00	–
10399	380813.33	1273766.90	052° 16' 17.48"	038° 49' 47.34"	Картометрический метод	5.00	–
10400	380811.92	1273781.81	052° 16' 17.43"	038° 49' 48.13"	Картометрический метод	5.00	–
10401	380810.91	1273802.34	052° 16' 17.40"	038° 49' 49.21"	Картометрический метод	5.00	–
10402	380815.28	1273816.54	052° 16' 17.54"	038° 49' 49.96"	Картометрический метод	5.00	–
10403	380832.37	1273835.20	052° 16' 18.09"	038° 49' 50.95"	Картометрический метод	5.00	–
10404	380847.44	1273849.17	052° 16' 18.57"	038° 49' 51.69"	Картометрический метод	5.00	–
10405	380852.75	1273860.72	052° 16' 18.74"	038° 49' 52.30"	Картометрический метод	5.00	–

10406	380858.05	1273877.66	052° 16' 18.91"	038° 49' 53.19"	Картометрический метод	5.00	–
10407	380860.47	1273891.39	052° 16' 18.99"	038° 49' 53.92"	Картометрический метод	5.00	–
10408	380858.37	1273902.32	052° 16' 18.92"	038° 49' 54.50"	Картометрический метод	5.00	–
10409	380850.25	1273913.64	052° 16' 18.65"	038° 49' 55.09"	Картометрический метод	5.00	–
10410	380844.00	1273923.32	052° 16' 18.45"	038° 49' 55.60"	Картометрический метод	5.00	–
10411	380842.83	1273933.39	052° 16' 18.41"	038° 49' 56.13"	Картометрический метод	5.00	–
10412	380845.18	1273949.07	052° 16' 18.48"	038° 49' 56.96"	Картометрический метод	5.00	–
10413	380854.31	1273970.54	052° 16' 18.77"	038° 49' 58.09"	Картометрический метод	5.00	–
10414	380864.45	1273985.92	052° 16' 19.10"	038° 49' 58.91"	Картометрический метод	5.00	–
10415	380874.44	1273994.58	052° 16' 19.42"	038° 49' 59.37"	Картометрический метод	5.00	–
10416	380884.12	1273996.45	052° 16' 19.73"	038° 49' 59.47"	Картометрический метод	5.00	–
10417	380893.57	1273998.01	052° 16' 20.04"	038° 49' 59.55"	Картометрический метод	5.00	–
10418	380906.13	1274003.17	052° 16' 20.45"	038° 49' 59.83"	Картометрический метод	5.00	–
10419	380923.85	1274010.58	052° 16' 21.02"	038° 50' 00.22"	Картометрический метод	5.00	–
10420	380932.67	1274016.04	052° 16' 21.30"	038° 50' 00.51"	Картометрический метод	5.00	–
10421	380945.55	1274032.12	052° 16' 21.72"	038° 50' 01.36"	Картометрический метод	5.00	–
10422	380954.60	1274050.86	052° 16' 22.01"	038° 50' 02.35"	Картометрический метод	5.00	–
10423	380963.11	1274070.99	052° 16' 22.28"	038° 50' 03.42"	Картометрический метод	5.00	–
10424	380974.20	1274089.88	052° 16' 22.63"	038° 50' 04.42"	Картометрический метод	5.00	–
10425	380985.90	1274114.00	052° 16' 23.01"	038° 50' 05.69"	Картометрический метод	5.00	–
10426	380997.38	1274136.63	052° 16' 23.38"	038° 50' 06.89"	Картометрический метод	5.00	–
10427	381009.48	1274153.96	052° 16' 23.77"	038° 50' 07.81"	Картометрический метод	5.00	–
10428	381026.33	1274173.01	052° 16' 24.31"	038° 50' 08.81"	Картометрический метод	5.00	–
10429	381034.76	1274188.07	052° 16' 24.58"	038° 50' 09.61"	Картометрический метод	5.00	–
10430	381047.49	1274205.32	052° 16' 24.99"	038° 50' 10.52"	Картометрический метод	5.00	–
10431	381052.95	1274217.50	052° 16' 25.16"	038° 50' 11.17"	Картометрический метод	5.00	–
10432	381055.60	1274227.72	052° 16' 25.25"	038° 50' 11.71"	Картометрический метод	5.00	–
10433	381056.31	1274254.34	052° 16' 25.26"	038° 50' 13.11"	Картометрический метод	5.00	–
10434	381055.92	1274290.48	052° 16' 25.25"	038° 50' 15.02"	Картометрический метод	5.00	–
10435	381053.50	1274317.17	052° 16' 25.16"	038° 50' 16.42"	Картометрический метод	5.00	–
10436	381050.84	1274333.25	052° 16' 25.08"	038° 50' 17.27"	Картометрический метод	5.00	–
10437	381048.27	1274355.49	052° 16' 24.99"	038° 50' 18.44"	Картометрический метод	5.00	–
10438	381047.25	1274381.56	052° 16' 24.95"	038° 50' 19.82"	Картометрический метод	5.00	–
10439	381044.05	1274392.96	052° 16' 24.85"	038° 50' 20.42"	Картометрический метод	5.00	–
10440	381036.95	1274400.84	052° 16' 24.62"	038° 50' 20.83"	Картометрический метод	5.00	–
10441	381030.24	1274403.03	052° 16' 24.40"	038° 50' 20.95"	Картометрический метод	5.00	–
10442	381020.79	1274399.75	052° 16' 24.09"	038° 50' 20.77"	Картометрический метод	5.00	–
10443	381004.64	1274401.70	052° 16' 23.57"	038° 50' 20.87"	Картометрический метод	5.00	–
10444	380989.57	1274409.43	052° 16' 23.08"	038° 50' 21.27"	Картометрический	5.00	–

					метод		
10445	380963.35	1274427.61	052° 16' 22.23"	038° 50' 22.23"	Картометрический метод	5.00	–
10446	380948.05	1274438.70	052° 16' 21.73"	038° 50' 22.81"	Картометрический метод	5.00	–
10447	380931.34	1274457.20	052° 16' 21.19"	038° 50' 23.78"	Картометрический метод	5.00	–
10448	380916.05	1274475.07	052° 16' 20.69"	038° 50' 24.72"	Картометрический метод	5.00	–
10449	380901.76	1274496.85	052° 16' 20.23"	038° 50' 25.86"	Картометрический метод	5.00	–
10450	380892.63	1274516.98	052° 16' 19.93"	038° 50' 26.92"	Картометрический метод	5.00	–
10451	380890.91	1274532.83	052° 16' 19.87"	038° 50' 27.76"	Картометрический метод	5.00	–
10452	380892.32	1274549.61	052° 16' 19.91"	038° 50' 28.64"	Картометрический метод	5.00	–
10453	380897.08	1274569.59	052° 16' 20.06"	038° 50' 29.70"	Картометрический метод	5.00	–
10454	380907.46	1274590.51	052° 16' 20.40"	038° 50' 30.80"	Картометрический метод	5.00	–
10455	380919.72	1274609.16	052° 16' 20.79"	038° 50' 31.79"	Картометрический метод	5.00	–
10456	380932.36	1274632.19	052° 16' 21.19"	038° 50' 33.01"	Картометрический метод	5.00	–
10457	380946.64	1274653.89	052° 16' 21.65"	038° 50' 34.15"	Картометрический метод	5.00	–
10458	380957.88	1274666.92	052° 16' 22.01"	038° 50' 34.84"	Картометрический метод	5.00	–
10459	380974.74	1274677.46	052° 16' 22.56"	038° 50' 35.40"	Картометрический метод	5.00	–
10460	380983.41	1274686.51	052° 16' 22.84"	038° 50' 35.88"	Картометрический метод	5.00	–
10461	380999.72	1274701.89	052° 16' 23.36"	038° 50' 36.70"	Картометрический метод	5.00	–
10462	381018.76	1274716.33	052° 16' 23.98"	038° 50' 37.47"	Картометрический метод	5.00	–
10463	381029.93	1274725.93	052° 16' 24.34"	038° 50' 37.98"	Картометрический метод	5.00	–
10464	381041.79	1274742.71	052° 16' 24.72"	038° 50' 38.86"	Картометрический метод	5.00	–
10465	381049.59	1274761.52	052° 16' 24.97"	038° 50' 39.86"	Картометрический метод	5.00	–
10466	381052.33	1274779.47	052° 16' 25.05"	038° 50' 40.81"	Картометрический метод	5.00	–
10467	381060.52	1274793.68	052° 16' 25.32"	038° 50' 41.56"	Картометрический метод	5.00	–
10468	381069.65	1274812.88	052° 16' 25.61"	038° 50' 42.57"	Картометрический метод	5.00	–
10469	381078.01	1274838.56	052° 16' 25.87"	038° 50' 43.93"	Картометрический метод	5.00	–
10470	381083.63	1274865.88	052° 16' 26.05"	038° 50' 45.37"	Картометрический метод	5.00	–
10471	381084.41	1274883.60	052° 16' 26.07"	038° 50' 46.31"	Картометрический метод	5.00	–
10472	381081.91	1274909.04	052° 16' 25.99"	038° 50' 47.65"	Картометрический метод	5.00	–
10473	381076.91	1274930.58	052° 16' 25.82"	038° 50' 48.78"	Картометрический метод	5.00	–
10474	381072.31	1274944.63	052° 16' 25.67"	038° 50' 49.52"	Картометрический метод	5.00	–
10475	381068.40	1274951.81	052° 16' 25.54"	038° 50' 49.90"	Картометрический метод	5.00	–
10476	381061.46	1274958.37	052° 16' 25.32"	038° 50' 50.24"	Картометрический метод	5.00	–
10477	381057.95	1274965.16	052° 16' 25.20"	038° 50' 50.60"	Картометрический метод	5.00	–
10478	381053.57	1274985.14	052° 16' 25.06"	038° 50' 51.65"	Картометрический метод	5.00	–
10479	381051.70	1274998.33	052° 16' 25.00"	038° 50' 52.35"	Картометрический метод	5.00	–
10480	381046.00	1275009.10	052° 16' 24.81"	038° 50' 52.91"	Картометрический метод	5.00	–
10481	381036.95	1275019.02	052° 16' 24.52"	038° 50' 53.43"	Картометрический метод	5.00	–
10482	381026.72	1275034.39	052° 16' 24.18"	038° 50' 54.24"	Картометрический метод	5.00	–

10483	381018.45	1275052.74	052° 16' 23.91"	038° 50' 55.21"	Картометрический метод	5.00	–
10484	381011.97	1275070.06	052° 16' 23.70"	038° 50' 56.12"	Картометрический метод	5.00	–
10485	381007.37	1275093.17	052° 16' 23.55"	038° 50' 57.34"	Картометрический метод	5.00	–
10486	381006.04	1275111.35	052° 16' 23.50"	038° 50' 58.30"	Картометрический метод	5.00	–
10487	381010.96	1275123.22	052° 16' 23.66"	038° 50' 58.92"	Картометрический метод	5.00	–
10488	381016.34	1275142.11	052° 16' 23.83"	038° 50' 59.92"	Картометрический метод	5.00	–
10489	381015.80	1275154.13	052° 16' 23.81"	038° 51' 00.55"	Картометрический метод	5.00	–
10490	381008.23	1275162.87	052° 16' 23.56"	038° 51' 01.01"	Картометрический метод	5.00	–
10491	381004.17	1275171.37	052° 16' 23.43"	038° 51' 01.46"	Картометрический метод	5.00	–
10492	381005.10	1275174.26	052° 16' 23.46"	038° 51' 01.61"	Картометрический метод	5.00	–
10493	381009.87	1275173.95	052° 16' 23.61"	038° 51' 01.60"	Картометрический метод	5.00	–
10494	381013.38	1275170.52	052° 16' 23.73"	038° 51' 01.42"	Картометрический метод	5.00	–
10495	381016.27	1275181.05	052° 16' 23.82"	038° 51' 01.98"	Картометрический метод	5.00	–
10496	381019.78	1275187.22	052° 16' 23.93"	038° 51' 02.30"	Картометрический метод	5.00	–
10497	381018.84	1275211.96	052° 16' 23.90"	038° 51' 03.61"	Картометрический метод	5.00	–
10498	381013.07	1275219.22	052° 16' 23.71"	038° 51' 03.99"	Картометрический метод	5.00	–
10499	381005.88	1275229.60	052° 16' 23.48"	038° 51' 04.53"	Картометрический метод	5.00	–
10500	380998.47	1275241.62	052° 16' 23.23"	038° 51' 05.16"	Картометрический метод	5.00	–
10501	380989.81	1275251.61	052° 16' 22.95"	038° 51' 05.69"	Картометрический метод	5.00	–
10502	380987.85	1275259.03	052° 16' 22.89"	038° 51' 06.08"	Картометрический метод	5.00	–
10503	380983.75	1275264.06	052° 16' 22.75"	038° 51' 06.34"	Картометрический метод	5.00	–
10504	380967.17	1275284.08	052° 16' 22.22"	038° 51' 07.40"	Картометрический метод	5.00	–
10505	380955.31	1275298.83	052° 16' 21.83"	038° 51' 08.17"	Картометрический метод	5.00	–
10506	380950.31	1275313.27	052° 16' 21.66"	038° 51' 08.93"	Картометрический метод	5.00	–
10507	380953.43	1275321.47	052° 16' 21.76"	038° 51' 09.36"	Картометрический метод	5.00	–
10508	380953.90	1275330.84	052° 16' 21.78"	038° 51' 09.86"	Картометрический метод	5.00	–
10509	380962.25	1275339.50	052° 16' 22.05"	038° 51' 10.32"	Картометрический метод	5.00	–
10510	380973.88	1275340.20	052° 16' 22.42"	038° 51' 10.36"	Картометрический метод	5.00	–
10511	380984.11	1275347.15	052° 16' 22.75"	038° 51' 10.73"	Картометрический метод	5.00	–
10512	381000.19	1275352.07	052° 16' 23.27"	038° 51' 10.99"	Картометрический метод	5.00	–
10513	381003.62	1275356.67	052° 16' 23.38"	038° 51' 11.23"	Картометрический метод	5.00	–
10514	381008.85	1275371.89	052° 16' 23.55"	038° 51' 12.04"	Картометрический метод	5.00	–
10515	381015.64	1275390.00	052° 16' 23.77"	038° 51' 12.99"	Картометрический метод	5.00	–
10516	381023.06	1275402.33	052° 16' 24.00"	038° 51' 13.65"	Картометрический метод	5.00	–
10517	381029.07	1275414.74	052° 16' 24.20"	038° 51' 14.30"	Картометрический метод	5.00	–
10518	381031.49	1275427.46	052° 16' 24.27"	038° 51' 14.97"	Картометрический метод	5.00	–
10519	381032.34	1275439.95	052° 16' 24.30"	038° 51' 15.63"	Картометрический метод	5.00	–
10520	381036.40	1275448.54	052° 16' 24.43"	038° 51' 16.09"	Картометрический метод	5.00	–
10521	381038.43	1275463.21	052° 16' 24.49"	038° 51' 16.86"	Картометрический	5.00	–

					метод		
10522	381037.42	1275478.12	052° 16' 24.46"	038° 51' 17.65"	Картометрический метод	5.00	–
10523	381033.13	1275498.57	052° 16' 24.31"	038° 51' 18.73"	Картометрический метод	5.00	–
10524	381032.66	1275515.90	052° 16' 24.30"	038° 51' 19.64"	Картометрический метод	5.00	–
10525	381030.63	1275540.87	052° 16' 24.23"	038° 51' 20.96"	Картометрический метод	5.00	–
10526	381028.44	1275562.73	052° 16' 24.15"	038° 51' 22.11"	Картометрический метод	5.00	–
10527	381026.26	1275578.73	052° 16' 24.08"	038° 51' 22.95"	Картометрический метод	5.00	–
10528	381024.15	1275593.64	052° 16' 24.01"	038° 51' 23.74"	Картометрический метод	5.00	–
10529	381018.30	1275613.85	052° 16' 23.81"	038° 51' 24.80"	Картометрический метод	5.00	–
10530	381016.19	1275629.78	052° 16' 23.74"	038° 51' 25.64"	Картометрический метод	5.00	–
10531	381010.26	1275661.93	052° 16' 23.55"	038° 51' 27.33"	Картометрический метод	5.00	–
10532	381003.93	1275689.17	052° 16' 23.34"	038° 51' 28.77"	Картометрический метод	5.00	–
10533	380997.07	1275713.84	052° 16' 23.11"	038° 51' 30.07"	Картометрический метод	5.00	–
10534	380991.68	1275737.80	052° 16' 22.93"	038° 51' 31.33"	Картометрический метод	5.00	–
10535	380989.49	1275755.36	052° 16' 22.86"	038° 51' 32.26"	Картометрический метод	5.00	–
10536	380986.06	1275779.40	052° 16' 22.74"	038° 51' 33.52"	Картометрический метод	5.00	–
10537	380983.02	1275790.95	052° 16' 22.64"	038° 51' 34.13"	Картометрический метод	5.00	–
10538	380977.01	1275800.09	052° 16' 22.45"	038° 51' 34.61"	Картометрический метод	5.00	–
10539	380970.61	1275809.92	052° 16' 22.24"	038° 51' 35.13"	Картометрический метод	5.00	–
10540	380966.78	1275822.10	052° 16' 22.11"	038° 51' 35.77"	Картометрический метод	5.00	–
10541	380964.52	1275842.63	052° 16' 22.04"	038° 51' 36.85"	Картометрический метод	5.00	–
10542	380966.47	1275866.20	052° 16' 22.10"	038° 51' 38.10"	Картометрический метод	5.00	–
10543	380964.75	1275886.88	052° 16' 22.04"	038° 51' 39.19"	Картометрический метод	5.00	–
10544	380959.05	1275904.05	052° 16' 21.85"	038° 51' 40.09"	Картометрический метод	5.00	–
10545	380947.74	1275924.74	052° 16' 21.48"	038° 51' 41.18"	Картометрический метод	5.00	–
10546	380940.24	1275933.87	052° 16' 21.24"	038° 51' 41.66"	Картометрический метод	5.00	–
10547	380934.70	1275934.65	052° 16' 21.06"	038° 51' 41.70"	Картометрический метод	5.00	–
10548	380932.75	1275929.34	052° 16' 20.99"	038° 51' 41.42"	Картометрический метод	5.00	–
10549	380929.24	1275927.94	052° 16' 20.88"	038° 51' 41.34"	Картометрический метод	5.00	–
10550	380923.38	1275934.49	052° 16' 20.69"	038° 51' 41.69"	Картометрический метод	5.00	–
10551	380920.65	1275940.35	052° 16' 20.60"	038° 51' 41.99"	Картометрический метод	5.00	–
10552	380921.12	1275956.89	052° 16' 20.61"	038° 51' 42.87"	Картометрический метод	5.00	–
10553	380925.02	1275970.47	052° 16' 20.74"	038° 51' 43.58"	Картометрический метод	5.00	–
10554	380936.03	1275993.97	052° 16' 21.09"	038° 51' 44.83"	Картометрический метод	5.00	–
10555	380940.95	1276008.64	052° 16' 21.25"	038° 51' 45.60"	Картометрический метод	5.00	–
10556	380943.76	1276021.29	052° 16' 21.33"	038° 51' 46.27"	Картометрический метод	5.00	–
10557	380948.83	1276033.07	052° 16' 21.50"	038° 51' 46.89"	Картометрический метод	5.00	–
10558	380956.95	1276042.52	052° 16' 21.76"	038° 51' 47.39"	Картометрический метод	5.00	–
10559	380968.26	1276055.40	052° 16' 22.12"	038° 51' 48.07"	Картометрический метод	5.00	–

10560	380985.59	1276077.02	052° 16' 22.68"	038° 51' 49.22"	Картометрический метод	5.00	–
10561	381001.20	1276100.43	052° 16' 23.18"	038° 51' 50.46"	Картометрический метод	5.00	–
10562	381007.76	1276110.97	052° 16' 23.39"	038° 51' 51.02"	Картометрический метод	5.00	–
10563	381016.11	1276117.06	052° 16' 23.66"	038° 51' 51.34"	Картометрический метод	5.00	–
10564	381028.99	1276122.36	052° 16' 24.07"	038° 51' 51.62"	Картометрический метод	5.00	–
10565	381044.91	1276132.36	052° 16' 24.59"	038° 51' 52.15"	Картометрический метод	5.00	–
10566	381057.95	1276142.19	052° 16' 25.01"	038° 51' 52.68"	Картометрический метод	5.00	–
10567	381069.65	1276154.13	052° 16' 25.39"	038° 51' 53.31"	Картометрический метод	5.00	–
10568	381087.14	1276168.81	052° 16' 25.95"	038° 51' 54.09"	Картометрический метод	5.00	–
10569	381100.64	1276181.84	052° 16' 26.38"	038° 51' 54.78"	Картометрический метод	5.00	–
10570	381112.66	1276185.20	052° 16' 26.77"	038° 51' 54.96"	Картометрический метод	5.00	–
10571	381123.20	1276190.11	052° 16' 27.11"	038° 51' 55.22"	Картометрический метод	5.00	–
10572	381142.16	1276199.87	052° 16' 27.72"	038° 51' 55.74"	Картометрический метод	5.00	–
10573	381147.00	1276206.82	052° 16' 27.88"	038° 51' 56.11"	Картометрический метод	5.00	–
10574	381146.46	1276221.73	052° 16' 27.86"	038° 51' 56.90"	Картометрический метод	5.00	–
10575	381145.75	1276238.35	052° 16' 27.83"	038° 51' 57.77"	Картометрический метод	5.00	–
10576	381147.16	1276253.73	052° 16' 27.88"	038° 51' 58.58"	Картометрический метод	5.00	–
10577	381153.09	1276275.19	052° 16' 28.06"	038° 51' 59.72"	Картометрический метод	5.00	–
10578	381159.80	1276301.18	052° 16' 28.28"	038° 52' 01.09"	Картометрический метод	5.00	–
10579	381164.02	1276317.26	052° 16' 28.41"	038° 52' 01.94"	Картометрический метод	5.00	–
10580	381165.03	1276337.71	052° 16' 28.44"	038° 52' 03.02"	Картометрический метод	5.00	–
10581	381167.30	1276355.27	052° 16' 28.51"	038° 52' 03.94"	Картометрический метод	5.00	–
10582	381173.93	1276373.85	052° 16' 28.72"	038° 52' 04.93"	Картометрический метод	5.00	–
10583	381179.24	1276386.34	052° 16' 28.89"	038° 52' 05.59"	Картометрический метод	5.00	–
10584	381184.78	1276414.59	052° 16' 29.07"	038° 52' 07.08"	Картометрический метод	5.00	–
10585	381185.25	1276434.57	052° 16' 29.08"	038° 52' 08.13"	Картометрический метод	5.00	–
10586	381182.36	1276457.83	052° 16' 28.98"	038° 52' 09.36"	Картометрический метод	5.00	–
10587	381177.68	1276470.48	052° 16' 28.83"	038° 52' 10.02"	Картометрический метод	5.00	–
10588	381167.53	1276486.24	052° 16' 28.49"	038° 52' 10.85"	Картометрический метод	5.00	–
10589	381167.06	1276497.87	052° 16' 28.48"	038° 52' 11.47"	Картометрический метод	5.00	–
10590	381169.64	1276517.70	052° 16' 28.56"	038° 52' 12.51"	Картометрический метод	5.00	–
10591	381176.43	1276541.35	052° 16' 28.77"	038° 52' 13.76"	Картометрический метод	5.00	–
10592	381184.78	1276558.52	052° 16' 29.04"	038° 52' 14.67"	Картометрический метод	5.00	–
10593	381193.05	1276577.33	052° 16' 29.30"	038° 52' 15.66"	Картометрический метод	5.00	–
10594	381198.52	1276597.08	052° 16' 29.48"	038° 52' 16.71"	Картометрический метод	5.00	–
10595	381202.34	1276617.45	052° 16' 29.60"	038° 52' 17.78"	Картометрический метод	5.00	–
10596	381207.18	1276627.83	052° 16' 29.75"	038° 52' 18.33"	Картометрический метод	5.00	–
10597	381213.82	1276639.07	052° 16' 29.97"	038° 52' 18.93"	Картометрический метод	5.00	–
10598	381222.01	1276646.88	052° 16' 30.23"	038° 52' 19.34"	Картометрический	5.00	–

					метод		
10599	381224.04	1276653.59	052° 16' 30.29"	038° 52' 19.69"	Картометрический метод	5.00	–
10600	381222.64	1276674.90	052° 16' 30.24"	038° 52' 20.82"	Картометрический метод	5.00	–
10601	381224.28	1276686.92	052° 16' 30.30"	038° 52' 21.45"	Картометрический метод	5.00	–
10602	381228.88	1276701.20	052° 16' 30.44"	038° 52' 22.21"	Картометрический метод	5.00	–
10603	381235.44	1276718.76	052° 16' 30.65"	038° 52' 23.13"	Картометрический метод	5.00	–
10604	381247.07	1276747.17	052° 16' 31.02"	038° 52' 24.64"	Картометрический метод	5.00	–
10605	381253.86	1276760.83	052° 16' 31.24"	038° 52' 25.36"	Картометрический метод	5.00	–
10606	381261.04	1276770.59	052° 16' 31.47"	038° 52' 25.88"	Картометрический метод	5.00	–
10607	381272.36	1276775.27	052° 16' 31.84"	038° 52' 26.13"	Картометрический метод	5.00	–
10608	381300.77	1276782.14	052° 16' 32.75"	038° 52' 26.50"	Картометрический метод	5.00	–
10609	381314.97	1276790.26	052° 16' 33.21"	038° 52' 26.93"	Картометрический метод	5.00	–
10610	381324.03	1276798.22	052° 16' 33.50"	038° 52' 27.35"	Картометрический метод	5.00	–
10611	381331.99	1276816.02	052° 16' 33.76"	038° 52' 28.29"	Картометрический метод	5.00	–
10612	381339.95	1276841.62	052° 16' 34.01"	038° 52' 29.64"	Картометрический метод	5.00	–
10613	381349.16	1276860.97	052° 16' 34.31"	038° 52' 30.67"	Картометрический метод	5.00	–
10614	381363.68	1276882.36	052° 16' 34.77"	038° 52' 31.80"	Картометрический метод	5.00	–
10615	381375.38	1276891.26	052° 16' 35.15"	038° 52' 32.27"	Картометрический метод	5.00	–
10616	381391.00	1276902.50	052° 16' 35.65"	038° 52' 32.87"	Картометрический метод	5.00	–
10617	381402.55	1276912.72	052° 16' 36.02"	038° 52' 33.41"	Картометрический метод	5.00	–
10618	381415.35	1276932.63	052° 16' 36.43"	038° 52' 34.47"	Картометрический метод	5.00	–
10619	381433.77	1276966.19	052° 16' 37.02"	038° 52' 36.24"	Картометрический метод	5.00	–
10620	381444.38	1276978.52	052° 16' 37.37"	038° 52' 36.89"	Картометрический метод	5.00	–
10621	381455.00	1277001.78	052° 16' 37.71"	038° 52' 38.12"	Картометрический метод	5.00	–
10622	381464.83	1277031.13	052° 16' 38.02"	038° 52' 39.67"	Картометрический метод	5.00	–
10623	381474.20	1277059.70	052° 16' 38.32"	038° 52' 41.18"	Картометрический метод	5.00	–
10624	381481.22	1277088.11	052° 16' 38.54"	038° 52' 42.68"	Картометрический метод	5.00	–
10625	381484.35	1277114.02	052° 16' 38.63"	038° 52' 44.05"	Картометрический метод	5.00	–
10626	381485.59	1277144.30	052° 16' 38.67"	038° 52' 45.65"	Картометрический метод	5.00	–
10627	381487.94	1277172.87	052° 16' 38.74"	038° 52' 47.16"	Картометрический метод	5.00	–
10628	381486.22	1277188.01	052° 16' 38.68"	038° 52' 47.96"	Картометрический метод	5.00	–
10629	381477.79	1277214.55	052° 16' 38.40"	038° 52' 49.35"	Картометрический метод	5.00	–
10630	381475.92	1277236.87	052° 16' 38.34"	038° 52' 50.53"	Картометрический метод	5.00	–
10631	381473.42	1277251.39	052° 16' 38.26"	038° 52' 51.29"	Картометрический метод	5.00	–
10632	381464.83	1277280.58	052° 16' 37.97"	038° 52' 52.83"	Картометрический метод	5.00	–
10633	381454.84	1277306.34	052° 16' 37.65"	038° 52' 54.19"	Картометрический метод	5.00	–
10634	381438.76	1277334.75	052° 16' 37.12"	038° 52' 55.68"	Картометрический метод	5.00	–
10635	381424.71	1277367.85	052° 16' 36.66"	038° 52' 57.42"	Картометрический метод	5.00	–
10636	381407.85	1277404.06	052° 16' 36.11"	038° 52' 59.33"	Картометрический метод	5.00	–

10637	381389.12	1277438.41	052° 16' 35.50"	038° 53' 01.13"	Картометрический метод	5.00	–
10638	381378.66	1277459.64	052° 16' 35.15"	038° 53' 02.25"	Картометрический метод	5.00	–
10639	381373.91	1277471.88	052° 16' 35.00"	038° 53' 02.90"	Картометрический метод	5.00	–
10640	381367.66	1277476.08	052° 16' 34.80"	038° 53' 03.11"	Картометрический метод	5.00	–
10641	381360.16	1277477.28	052° 16' 34.55"	038° 53' 03.18"	Картометрический метод	5.00	–
10642	381344.63	1277489.14	052° 16' 34.05"	038° 53' 03.80"	Картометрический метод	5.00	–
10643	381317.63	1277513.18	052° 16' 33.17"	038° 53' 05.06"	Картометрический метод	5.00	–
10644	381292.65	1277532.38	052° 16' 32.36"	038° 53' 06.06"	Картометрический метод	5.00	–
10645	381270.79	1277545.03	052° 16' 31.65"	038° 53' 06.72"	Картометрический метод	5.00	–
10646	381255.59	1277551.70	052° 16' 31.16"	038° 53' 07.07"	Картометрический метод	5.00	–
10647	381240.35	1277554.63	052° 16' 30.66"	038° 53' 07.22"	Картометрический метод	5.00	–
10648	381225.68	1277554.55	052° 16' 30.19"	038° 53' 07.21"	Картометрический метод	5.00	–
10649	381208.35	1277550.18	052° 16' 29.63"	038° 53' 06.98"	Картометрический метод	5.00	–
10650	381186.19	1277540.34	052° 16' 28.91"	038° 53' 06.45"	Картометрический метод	5.00	–
10651	381164.18	1277535.82	052° 16' 28.20"	038° 53' 06.21"	Картометрический метод	5.00	–
10652	381148.25	1277531.29	052° 16' 27.69"	038° 53' 05.96"	Картометрический метод	5.00	–
10653	381123.28	1277520.52	052° 16' 26.88"	038° 53' 05.39"	Картометрический метод	5.00	–
10654	381088.00	1277501.00	052° 16' 25.74"	038° 53' 04.35"	Картометрический метод	5.00	–
10655	381066.61	1277492.11	052° 16' 25.05"	038° 53' 03.87"	Картометрический метод	5.00	–
10656	381044.91	1277484.77	052° 16' 24.35"	038° 53' 03.48"	Картометрический метод	5.00	–
10657	381018.53	1277478.84	052° 16' 23.50"	038° 53' 03.16"	Картометрический метод	5.00	–
10658	380993.71	1277473.69	052° 16' 22.70"	038° 53' 02.88"	Картометрический метод	5.00	–
10659	380968.58	1277463.62	052° 16' 21.89"	038° 53' 02.34"	Картометрический метод	5.00	–
10660	380932.83	1277453.08	052° 16' 20.73"	038° 53' 01.78"	Картометрический метод	5.00	–
10661	380899.89	1277439.34	052° 16' 19.67"	038° 53' 01.04"	Картометрический метод	5.00	–
10662	380877.41	1277427.32	052° 16' 18.94"	038° 53' 00.40"	Картометрический метод	5.00	–
10663	380861.18	1277414.83	052° 16' 18.42"	038° 52' 59.74"	Картометрический метод	5.00	–
10664	380827.77	1277396.80	052° 16' 17.34"	038° 52' 58.78"	Картометрический метод	5.00	–
10665	380796.94	1277380.49	052° 16' 16.35"	038° 52' 57.91"	Картометрический метод	5.00	–
10666	380767.67	1277355.36	052° 16' 15.41"	038° 52' 56.57"	Картометрический метод	5.00	–
10667	380747.38	1277331.01	052° 16' 14.75"	038° 52' 55.28"	Картометрический метод	5.00	–
10668	380717.09	1277298.38	052° 16' 13.78"	038° 52' 53.55"	Картометрический метод	5.00	–
10669	380696.49	1277264.35	052° 16' 13.12"	038° 52' 51.75"	Картометрический метод	5.00	–
10670	380678.85	1277241.09	052° 16' 12.55"	038° 52' 50.52"	Картометрический метод	5.00	–
10671	380649.50	1277206.28	052° 16' 11.61"	038° 52' 48.68"	Картометрический метод	5.00	–
10672	380628.58	1277171.47	052° 16' 10.94"	038° 52' 46.84"	Картометрический метод	5.00	–
10673	380607.04	1277135.56	052° 16' 10.25"	038° 52' 44.94"	Картометрический метод	5.00	–
10674	380584.25	1277101.06	052° 16' 09.52"	038° 52' 43.11"	Картометрический метод	5.00	–
10675	380560.21	1277068.44	052° 16' 08.74"	038° 52' 41.38"	Картометрический	5.00	–

					метод		
10676	380539.99	1277042.45	052° 16' 08.10"	038° 52' 40.01"	Картометрический метод	5.00	–
10677	380523.21	1277022.00	052° 16' 07.56"	038° 52' 38.92"	Картометрический метод	5.00	–
10678	380510.25	1277006.62	052° 16' 07.14"	038° 52' 38.11"	Картометрический метод	5.00	–
10679	380490.43	1276993.74	052° 16' 06.50"	038° 52' 37.42"	Картометрический метод	5.00	–
10680	380469.51	1276967.91	052° 16' 05.83"	038° 52' 36.06"	Картометрический метод	5.00	–
10681	380452.65	1276944.33	052° 16' 05.29"	038° 52' 34.81"	Картометрический метод	5.00	–
10682	380427.83	1276909.05	052° 16' 04.49"	038° 52' 32.94"	Картометрический метод	5.00	–
10683	380409.80	1276873.93	052° 16' 03.91"	038° 52' 31.08"	Картометрический метод	5.00	–
10684	380392.78	1276842.55	052° 16' 03.37"	038° 52' 29.42"	Картометрический метод	5.00	–
10685	380377.56	1276817.11	052° 16' 02.88"	038° 52' 28.08"	Картометрический метод	5.00	–
10686	380358.52	1276793.54	052° 16' 02.27"	038° 52' 26.83"	Картометрический метод	5.00	–
10687	380345.87	1276770.28	052° 16' 01.86"	038° 52' 25.60"	Картометрический метод	5.00	–
10688	380336.04	1276759.51	052° 16' 01.55"	038° 52' 25.03"	Картометрический метод	5.00	–
10689	380316.21	1276735.31	052° 16' 00.91"	038° 52' 23.75"	Картометрический метод	5.00	–
10690	380300.37	1276713.14	052° 16' 00.40"	038° 52' 22.57"	Картометрический метод	5.00	–
10691	380284.60	1276695.58	052° 15' 59.89"	038° 52' 21.64"	Картометрический метод	5.00	–
10692	380271.57	1276681.38	052° 15' 59.47"	038° 52' 20.89"	Картометрический метод	5.00	–
10693	380255.80	1276665.06	052° 15' 58.97"	038° 52' 20.03"	Картометрический метод	5.00	–
10694	380238.47	1276649.30	052° 15' 58.41"	038° 52' 19.19"	Картометрический метод	5.00	–
10695	380220.21	1276637.74	052° 15' 57.82"	038° 52' 18.57"	Картометрический метод	5.00	–
10696	380199.76	1276630.56	052° 15' 57.16"	038° 52' 18.19"	Картометрический метод	5.00	–
10697	380188.05	1276625.72	052° 15' 56.78"	038° 52' 17.93"	Картометрический метод	5.00	–
10698	380176.19	1276616.05	052° 15' 56.40"	038° 52' 17.42"	Картометрический метод	5.00	–
10699	380165.73	1276613.39	052° 15' 56.06"	038° 52' 17.28"	Картометрический метод	5.00	–
10700	380153.55	1276614.95	052° 15' 55.67"	038° 52' 17.35"	Картометрический метод	5.00	–
10701	380134.66	1276625.88	052° 15' 55.06"	038° 52' 17.92"	Картометрический метод	5.00	–
10702	380116.56	1276641.96	052° 15' 54.47"	038° 52' 18.77"	Картометрический метод	5.00	–
10703	380111.09	1276652.42	052° 15' 54.29"	038° 52' 19.32"	Картометрический метод	5.00	–
10704	380110.62	1276665.06	052° 15' 54.27"	038° 52' 19.98"	Картометрический метод	5.00	–
10705	380112.97	1276675.68	052° 15' 54.34"	038° 52' 20.54"	Картометрический метод	5.00	–
10706	380118.90	1276684.42	052° 15' 54.53"	038° 52' 21.01"	Картометрический метод	5.00	–
10707	380129.04	1276700.97	052° 15' 54.86"	038° 52' 21.88"	Картометрический метод	5.00	–
10708	380138.25	1276717.36	052° 15' 55.16"	038° 52' 22.75"	Картометрический метод	5.00	–
10709	380140.28	1276728.75	052° 15' 55.22"	038° 52' 23.35"	Картометрический метод	5.00	–
10710	380135.60	1276739.99	052° 15' 55.07"	038° 52' 23.94"	Картометрический метод	5.00	–
10711	380123.19	1276759.19	052° 15' 54.66"	038° 52' 24.95"	Картометрический метод	5.00	–
10712	380114.63	1276770.85	052° 15' 54.38"	038° 52' 25.56"	Картометрический метод	5.00	–
10713	380111.56	1276796.35	052° 15' 54.28"	038° 52' 26.91"	Картометрический метод	5.00	–

10714	380108.75	1276823.82	052° 15' 54.18"	038° 52' 28.35"	Картометрический метод	5.00	–
10715	380102.82	1276838.34	052° 15' 53.99"	038° 52' 29.12"	Картометрический метод	5.00	–
10716	380087.05	1276854.42	052° 15' 53.47"	038° 52' 29.96"	Картометрический метод	5.00	–
10717	380061.76	1276865.66	052° 15' 52.65"	038° 52' 30.55"	Картометрический метод	5.00	–
10718	380044.59	1276866.59	052° 15' 52.10"	038° 52' 30.59"	Картометрический метод	5.00	–
10719	380029.14	1276863.16	052° 15' 51.60"	038° 52' 30.41"	Картометрический метод	5.00	–
10720	379995.89	1276863.47	052° 15' 50.52"	038° 52' 30.41"	Картометрический метод	5.00	–
10721	379980.28	1276869.25	052° 15' 50.02"	038° 52' 30.71"	Картометрический метод	5.00	–
10722	379966.70	1276880.18	052° 15' 49.58"	038° 52' 31.29"	Картометрический метод	5.00	–
10723	379961.54	1276900.94	052° 15' 49.41"	038° 52' 32.38"	Картометрический метод	5.00	–
10724	379952.80	1276937.00	052° 15' 49.12"	038° 52' 34.28"	Картометрический метод	5.00	–
10725	379945.93	1276976.49	052° 15' 48.89"	038° 52' 36.36"	Картометрический метод	5.00	–
10726	379946.40	1276995.07	052° 15' 48.90"	038° 52' 37.34"	Картометрический метод	5.00	–
10727	379945.93	1277015.05	052° 15' 48.88"	038° 52' 38.39"	Картометрический метод	5.00	–
10728	379946.25	1277052.83	052° 15' 48.88"	038° 52' 40.38"	Картометрический метод	5.00	–
10729	379950.62	1277072.34	052° 15' 49.02"	038° 52' 41.41"	Картометрический метод	5.00	–
10730	379961.86	1277083.89	052° 15' 49.38"	038° 52' 42.03"	Картометрический метод	5.00	–
10731	379976.53	1277093.88	052° 15' 49.86"	038° 52' 42.56"	Картометрический метод	5.00	–
10732	379980.82	1277104.03	052° 15' 49.99"	038° 52' 43.09"	Картометрический метод	5.00	–
10733	379993.55	1277122.68	052° 15' 50.40"	038° 52' 44.08"	Картометрический метод	5.00	–
10734	380003.46	1277127.60	052° 15' 50.72"	038° 52' 44.34"	Картометрический метод	5.00	–
10735	380017.51	1277128.62	052° 15' 51.18"	038° 52' 44.40"	Картометрический метод	5.00	–
10736	380025.81	1277132.29	052° 15' 51.44"	038° 52' 44.60"	Картометрический метод	5.00	–
10737	380035.88	1277155.47	052° 15' 51.77"	038° 52' 45.82"	Картометрический метод	5.00	–
10738	380049.20	1277175.60	052° 15' 52.19"	038° 52' 46.89"	Картометрический метод	5.00	–
10739	380052.16	1277189.50	052° 15' 52.29"	038° 52' 47.62"	Картометрический метод	5.00	–
10740	380050.99	1277207.45	052° 15' 52.25"	038° 52' 48.57"	Картометрический метод	5.00	–
10741	380053.10	1277249.28	052° 15' 52.31"	038° 52' 50.77"	Картометрический метод	5.00	–
10742	380055.91	1277268.95	052° 15' 52.39"	038° 52' 51.81"	Картометрический метод	5.00	–
10743	380056.85	1277292.37	052° 15' 52.42"	038° 52' 53.05"	Картометрический метод	5.00	–
10744	380060.05	1277308.06	052° 15' 52.52"	038° 52' 53.87"	Картометрический метод	5.00	–
10745	380065.90	1277321.25	052° 15' 52.71"	038° 52' 54.57"	Картометрический метод	5.00	–
10746	380076.83	1277339.59	052° 15' 53.06"	038° 52' 55.54"	Картометрический метод	5.00	–
10747	380090.88	1277364.49	052° 15' 53.51"	038° 52' 56.86"	Картометрический метод	5.00	–
10748	380105.63	1277394.70	052° 15' 53.98"	038° 52' 58.46"	Картометрический метод	5.00	–
10749	380113.20	1277408.59	052° 15' 54.22"	038° 52' 59.19"	Картометрический метод	5.00	–
10750	380118.43	1277425.53	052° 15' 54.39"	038° 53' 00.09"	Картометрический метод	5.00	–
10751	380118.04	1277439.19	052° 15' 54.37"	038° 53' 00.81"	Картометрический метод	5.00	–
10752	380114.92	1277446.60	052° 15' 54.27"	038° 53' 01.20"	Картометрический	5.00	–

					метод		
10753	380109.53	1277452.92	052° 15' 54.10"	038° 53' 01.53"	Картометрический метод	5.00	–
10754	380106.41	1277464.79	052° 15' 53.99"	038° 53' 02.15"	Картометрический метод	5.00	–
10755	380107.50	1277476.50	052° 15' 54.03"	038° 53' 02.77"	Картометрический метод	5.00	–
10756	380101.73	1277507.33	052° 15' 53.83"	038° 53' 04.39"	Картометрический метод	5.00	–
10757	380101.18	1277536.52	052° 15' 53.81"	038° 53' 05.93"	Картометрический метод	5.00	–
10758	380104.07	1277556.11	052° 15' 53.90"	038° 53' 06.97"	Картометрический метод	5.00	–
10759	380110.31	1277578.90	052° 15' 54.10"	038° 53' 08.17"	Картометрический метод	5.00	–
10760	380118.27	1277600.13	052° 15' 54.35"	038° 53' 09.29"	Картометрический метод	5.00	–
10761	380124.99	1277624.17	052° 15' 54.57"	038° 53' 10.56"	Картометрический метод	5.00	–
10762	380131.15	1277644.93	052° 15' 54.76"	038° 53' 11.66"	Картометрический метод	5.00	–
10763	380140.05	1277664.91	052° 15' 55.05"	038° 53' 12.71"	Картометрический метод	5.00	–
10764	380145.20	1277681.38	052° 15' 55.21"	038° 53' 13.58"	Картометрический метод	5.00	–
10765	380146.06	1277709.17	052° 15' 55.23"	038° 53' 15.05"	Картометрический метод	5.00	–
10766	380146.61	1277729.85	052° 15' 55.25"	038° 53' 16.14"	Картометрический метод	5.00	–
10767	380149.96	1277747.34	052° 15' 55.35"	038° 53' 17.06"	Картометрический метод	5.00	–
10768	380156.05	1277759.75	052° 15' 55.55"	038° 53' 17.72"	Картометрический метод	5.00	–
10769	380164.48	1277767.08	052° 15' 55.82"	038° 53' 18.11"	Картометрический метод	5.00	–
10770	380181.34	1277780.35	052° 15' 56.36"	038° 53' 18.81"	Картометрический метод	5.00	–
10771	380195.00	1277787.69	052° 15' 56.80"	038° 53' 19.20"	Картометрический метод	5.00	–
10772	380220.44	1277797.76	052° 15' 57.62"	038° 53' 19.74"	Картометрический метод	5.00	–
10773	380232.46	1277804.47	052° 15' 58.01"	038° 53' 20.10"	Картометрический метод	5.00	–
10774	380261.42	1277818.68	052° 15' 58.94"	038° 53' 20.86"	Картометрический метод	5.00	–
10775	380273.29	1277828.36	052° 15' 59.33"	038° 53' 21.37"	Картометрический метод	5.00	–
10776	380283.59	1277834.60	052° 15' 59.66"	038° 53' 21.70"	Картометрический метод	5.00	–
10777	380300.60	1277839.67	052° 16' 00.21"	038° 53' 21.98"	Картометрический метод	5.00	–
10778	380307.94	1277838.81	052° 16' 00.45"	038° 53' 21.93"	Картометрический метод	5.00	–
10779	380317.85	1277835.69	052° 16' 00.77"	038° 53' 21.77"	Картометрический метод	5.00	–
10780	380322.15	1277836.55	052° 16' 00.91"	038° 53' 21.82"	Картометрический метод	5.00	–
10781	380329.48	1277844.90	052° 16' 01.14"	038° 53' 22.26"	Картометрический метод	5.00	–
10782	380346.11	1277856.30	052° 16' 01.68"	038° 53' 22.87"	Картометрический метод	5.00	–
10783	380364.68	1277873.70	052° 16' 02.28"	038° 53' 23.79"	Картометрический метод	5.00	–
10784	380380.92	1277889.00	052° 16' 02.80"	038° 53' 24.60"	Картометрический метод	5.00	–
10785	380395.52	1277901.65	052° 16' 03.27"	038° 53' 25.27"	Картометрический метод	5.00	–
10786	380408.24	1277910.78	052° 16' 03.68"	038° 53' 25.76"	Картометрический метод	5.00	–
10787	380421.27	1277920.22	052° 16' 04.10"	038° 53' 26.26"	Картометрический метод	5.00	–
10788	380429.78	1277930.21	052° 16' 04.37"	038° 53' 26.79"	Картометрический метод	5.00	–
10789	380438.21	1277942.78	052° 16' 04.64"	038° 53' 27.45"	Картометрический метод	5.00	–
10790	380451.87	1277963.15	052° 16' 05.08"	038° 53' 28.53"	Картометрический метод	5.00	–

10791	380462.56	1277978.22	052° 16' 05.42"	038° 53' 29.33"	Картометрический метод	5.00	–
10792	380473.26	1277995.08	052° 16' 05.77"	038° 53' 30.22"	Картометрический метод	5.00	–
10793	380479.19	1278007.25	052° 16' 05.96"	038° 53' 30.87"	Картометрический метод	5.00	–
10794	380490.90	1278017.63	052° 16' 06.33"	038° 53' 31.42"	Картометрический метод	5.00	–
10795	380508.15	1278029.57	052° 16' 06.89"	038° 53' 32.05"	Картометрический метод	5.00	–
10796	380526.10	1278040.58	052° 16' 07.47"	038° 53' 32.64"	Картометрический метод	5.00	–
10797	380555.99	1278059.94	052° 16' 08.43"	038° 53' 33.67"	Картометрический метод	5.00	–
10798	380580.11	1278074.84	052° 16' 09.21"	038° 53' 34.46"	Картометрический метод	5.00	–
10799	380615.00	1278092.72	052° 16' 10.33"	038° 53' 35.41"	Картометрический метод	5.00	–
10800	380631.86	1278103.49	052° 16' 10.88"	038° 53' 35.99"	Картометрический метод	5.00	–
10801	380651.92	1278117.93	052° 16' 11.52"	038° 53' 36.75"	Картометрический метод	5.00	–
10802	380666.20	1278130.03	052° 16' 11.98"	038° 53' 37.40"	Картометрический метод	5.00	–
10803	380684.08	1278143.06	052° 16' 12.56"	038° 53' 38.09"	Картометрический метод	5.00	–
10804	380705.38	1278155.32	052° 16' 13.25"	038° 53' 38.74"	Картометрический метод	5.00	–
10805	380741.91	1278169.99	052° 16' 14.43"	038° 53' 39.53"	Картометрический метод	5.00	–
10806	380764.78	1278176.94	052° 16' 15.16"	038° 53' 39.90"	Картометрический метод	5.00	–
10807	380788.20	1278179.28	052° 16' 15.92"	038° 53' 40.03"	Картометрический метод	5.00	–
10808	380807.71	1278179.36	052° 16' 16.55"	038° 53' 40.04"	Картометрический метод	5.00	–
10809	380831.91	1278180.45	052° 16' 17.34"	038° 53' 40.10"	Картометрический метод	5.00	–
10810	380859.69	1278181.93	052° 16' 18.23"	038° 53' 40.19"	Картометрический метод	5.00	–
10811	380886.93	1278181.31	052° 16' 19.12"	038° 53' 40.17"	Картометрический метод	5.00	–
10812	380916.12	1278180.76	052° 16' 20.06"	038° 53' 40.15"	Картометрический метод	5.00	–
10813	380936.81	1278181.39	052° 16' 20.73"	038° 53' 40.19"	Картометрический метод	5.00	–
10814	380949.38	1278181.00	052° 16' 21.14"	038° 53' 40.17"	Картометрический метод	5.00	–
10815	380956.95	1278178.73	052° 16' 21.38"	038° 53' 40.05"	Картометрический метод	5.00	–
10816	380964.28	1278172.72	052° 16' 21.62"	038° 53' 39.74"	Картометрический метод	5.00	–
10817	380976.15	1278172.96	052° 16' 22.00"	038° 53' 39.75"	Картометрический метод	5.00	–
10818	381004.79	1278175.14	052° 16' 22.93"	038° 53' 39.88"	Картометрический метод	5.00	–
10819	381029.69	1278177.17	052° 16' 23.73"	038° 53' 39.99"	Картометрический метод	5.00	–
10820	381050.61	1278181.15	052° 16' 24.41"	038° 53' 40.21"	Картометрический метод	5.00	–
10821	381062.08	1278185.60	052° 16' 24.78"	038° 53' 40.45"	Картометрический метод	5.00	–
10822	381081.05	1278193.80	052° 16' 25.39"	038° 53' 40.88"	Картометрический метод	5.00	–
10823	381093.85	1278204.65	052° 16' 25.81"	038° 53' 41.46"	Картометрический метод	5.00	–
10824	381101.42	1278211.44	052° 16' 26.05"	038° 53' 41.82"	Картометрический метод	5.00	–
10825	381118.36	1278221.19	052° 16' 26.59"	038° 53' 42.34"	Картометрический метод	5.00	–
10826	381132.10	1278230.40	052° 16' 27.04"	038° 53' 42.83"	Картометрический метод	5.00	–
10827	381143.18	1278239.77	052° 16' 27.39"	038° 53' 43.33"	Картометрический метод	5.00	–
10828	381165.35	1278258.50	052° 16' 28.11"	038° 53' 44.32"	Картометрический метод	5.00	–
10829	381184.55	1278273.80	052° 16' 28.73"	038° 53' 45.13"	Картометрический	5.00	–

					метод		
10830	381197.50	1278285.35	052° 16' 29.14"	038° 53' 45.75"	Картометрический метод	5.00	–
10831	381219.05	1278304.47	052° 16' 29.84"	038° 53' 46.76"	Картометрический метод	5.00	–
10832	381237.31	1278320.94	052° 16' 30.42"	038° 53' 47.64"	Картометрический метод	5.00	–
10833	381256.43	1278333.51	052° 16' 31.04"	038° 53' 48.30"	Картометрический метод	5.00	–
10834	381267.36	1278343.03	052° 16' 31.39"	038° 53' 48.81"	Картометрический метод	5.00	–
10835	381280.40	1278359.35	052° 16' 31.81"	038° 53' 49.67"	Картометрический метод	5.00	–
10836	381293.12	1278380.81	052° 16' 32.22"	038° 53' 50.81"	Картометрический метод	5.00	–
10837	381306.46	1278399.07	052° 16' 32.65"	038° 53' 51.78"	Картометрический метод	5.00	–
10838	381323.71	1278426.94	052° 16' 33.20"	038° 53' 53.25"	Картометрический метод	5.00	–
10839	381333.24	1278446.92	052° 16' 33.50"	038° 53' 54.31"	Картометрический метод	5.00	–
10840	381337.22	1278464.33	052° 16' 33.63"	038° 53' 55.23"	Картометрический метод	5.00	–
10841	381344.48	1278474.78	052° 16' 33.86"	038° 53' 55.78"	Картометрический метод	5.00	–
10842	381358.21	1278491.96	052° 16' 34.30"	038° 53' 56.69"	Картометрический метод	5.00	–
10843	381365.16	1278503.66	052° 16' 34.53"	038° 53' 57.31"	Картометрический метод	5.00	–
10844	381367.74	1278516.93	052° 16' 34.61"	038° 53' 58.01"	Картометрический метод	5.00	–
10845	381368.52	1278533.40	052° 16' 34.63"	038° 53' 58.88"	Картометрический метод	5.00	–
10846	381370.94	1278547.61	052° 16' 34.71"	038° 53' 59.63"	Картометрический метод	5.00	–
10847	381371.87	1278565.33	052° 16' 34.73"	038° 54' 00.57"	Картометрический метод	5.00	–
10848	381376.56	1278579.14	052° 16' 34.88"	038° 54' 01.30"	Картометрический метод	5.00	–
10849	381383.03	1278594.28	052° 16' 35.09"	038° 54' 02.10"	Картометрический метод	5.00	–
10850	381394.27	1278611.92	052° 16' 35.45"	038° 54' 03.03"	Картометрический метод	5.00	–
10851	381405.44	1278628.31	052° 16' 35.81"	038° 54' 03.90"	Картометрический метод	5.00	–
10852	381419.25	1278643.69	052° 16' 36.25"	038° 54' 04.71"	Картометрический метод	5.00	–
10853	381434.47	1278653.06	052° 16' 36.74"	038° 54' 05.21"	Картометрический метод	5.00	–
10854	381451.10	1278661.02	052° 16' 37.28"	038° 54' 05.64"	Картометрический метод	5.00	–
10855	381459.92	1278669.53	052° 16' 37.56"	038° 54' 06.09"	Картометрический метод	5.00	–
10856	381465.77	1278680.92	052° 16' 37.75"	038° 54' 06.69"	Картометрический метод	5.00	–
10857	381468.66	1278695.60	052° 16' 37.84"	038° 54' 07.47"	Картометрический метод	5.00	–
10858	381475.14	1278705.98	052° 16' 38.05"	038° 54' 08.02"	Картометрический метод	5.00	–
10859	381487.94	1278714.09	052° 16' 38.46"	038° 54' 08.45"	Картометрический метод	5.00	–
10860	381503.94	1278719.87	052° 16' 38.98"	038° 54' 08.76"	Картометрический метод	5.00	–
10861	381524.46	1278723.69	052° 16' 39.64"	038° 54' 08.96"	Картометрический метод	5.00	–
10862	381545.54	1278727.75	052° 16' 40.32"	038° 54' 09.19"	Картометрический метод	5.00	–
10863	381564.51	1278727.91	052° 16' 40.93"	038° 54' 09.20"	Картометрический метод	5.00	–
10864	381579.88	1278729.94	052° 16' 41.43"	038° 54' 09.31"	Картометрический метод	5.00	–
10865	381597.13	1278730.41	052° 16' 41.99"	038° 54' 09.34"	Картометрический метод	5.00	–
10866	381602.36	1278732.83	052° 16' 42.16"	038° 54' 09.47"	Картометрический метод	5.00	–
10867	381612.12	1278744.69	052° 16' 42.47"	038° 54' 10.10"	Картометрический метод	5.00	–

10868	381623.59	1278765.22	052° 16' 42.84"	038° 54' 11.19"	Картометрический метод	5.00	–
10869	381635.22	1278790.12	052° 16' 43.21"	038° 54' 12.50"	Картометрический метод	5.00	–
10870	381644.51	1278801.59	052° 16' 43.51"	038° 54' 13.11"	Картометрический метод	5.00	–
10871	381654.89	1278809.86	052° 16' 43.84"	038° 54' 13.55"	Картометрический метод	5.00	–
10872	381665.82	1278813.30	052° 16' 44.20"	038° 54' 13.73"	Картометрический метод	5.00	–
10873	381675.81	1278813.53	052° 16' 44.52"	038° 54' 13.75"	Картометрический метод	5.00	–
10874	381695.56	1278810.41	052° 16' 45.16"	038° 54' 13.59"	Картометрический метод	5.00	–
10875	381713.51	1278808.61	052° 16' 45.74"	038° 54' 13.50"	Картометрический метод	5.00	–
10876	381728.57	1278805.41	052° 16' 46.23"	038° 54' 13.34"	Картометрический метод	5.00	–
10877	381742.78	1278804.09	052° 16' 46.69"	038° 54' 13.27"	Картометрический метод	5.00	–
10878	381747.77	1278801.36	052° 16' 46.85"	038° 54' 13.13"	Картометрический метод	5.00	–
10879	381748.55	1278796.44	052° 16' 46.88"	038° 54' 12.87"	Картометрический метод	5.00	–
10880	381748.32	1278788.32	052° 16' 46.87"	038° 54' 12.44"	Картометрический метод	5.00	–
10881	381753.08	1278785.04	052° 16' 47.02"	038° 54' 12.27"	Картометрический метод	5.00	–
10882	381767.83	1278777.63	052° 16' 47.50"	038° 54' 11.88"	Картометрический метод	5.00	–
10883	381789.30	1278770.37	052° 16' 48.20"	038° 54' 11.51"	Картометрический метод	5.00	–
10884	381811.39	1278768.11	052° 16' 48.91"	038° 54' 11.40"	Картометрический метод	5.00	–
10885	381827.00	1278768.26	052° 16' 49.42"	038° 54' 11.41"	Картометрический метод	5.00	–
10886	381838.39	1278770.53	052° 16' 49.79"	038° 54' 11.53"	Картометрический метод	5.00	–
10887	381865.71	1278778.41	052° 16' 50.67"	038° 54' 11.96"	Картометрический метод	5.00	–
10888	381880.93	1278783.33	052° 16' 51.16"	038° 54' 12.22"	Картометрический метод	5.00	–
10889	381890.14	1278789.26	052° 16' 51.46"	038° 54' 12.53"	Картометрический метод	5.00	–
10890	381899.90	1278804.56	052° 16' 51.77"	038° 54' 13.34"	Картометрический метод	5.00	–
10891	381900.37	1278813.61	052° 16' 51.78"	038° 54' 13.82"	Картометрический метод	5.00	–
10892	381896.77	1278828.36	052° 16' 51.67"	038° 54' 14.60"	Картометрический метод	5.00	–
10893	381891.78	1278841.16	052° 16' 51.50"	038° 54' 15.27"	Картометрический метод	5.00	–
10894	381887.49	1278854.20	052° 16' 51.36"	038° 54' 15.96"	Картометрический метод	5.00	–
10895	381883.35	1278870.04	052° 16' 51.22"	038° 54' 16.79"	Картометрический метод	5.00	–
10896	381878.04	1278886.82	052° 16' 51.05"	038° 54' 17.68"	Картометрический метод	5.00	–
10897	381877.73	1278900.33	052° 16' 51.04"	038° 54' 18.39"	Картометрический метод	5.00	–
10898	381874.92	1278906.73	052° 16' 50.94"	038° 54' 18.73"	Картометрический метод	5.00	–
10899	381868.29	1278913.99	052° 16' 50.73"	038° 54' 19.11"	Картометрический метод	5.00	–
10900	381860.79	1278926.08	052° 16' 50.48"	038° 54' 19.74"	Картометрический метод	5.00	–
10901	381857.51	1278939.66	052° 16' 50.37"	038° 54' 20.46"	Картометрический метод	5.00	–
10902	381856.03	1278967.69	052° 16' 50.32"	038° 54' 21.94"	Картометрический метод	5.00	–
10903	381856.42	1278983.69	052° 16' 50.33"	038° 54' 22.78"	Картометрический метод	5.00	–
10904	381858.22	1279000.55	052° 16' 50.39"	038° 54' 23.67"	Картометрический метод	5.00	–
10905	381865.24	1279021.54	052° 16' 50.61"	038° 54' 24.78"	Картометрический метод	5.00	–
10906	381872.34	1279042.38	052° 16' 50.83"	038° 54' 25.88"	Картометрический	5.00	–

					метод		
10907	381881.87	1279055.18	052° 16' 51.14"	038° 54' 26.56"	Картометрический метод	5.00	–
10908	381884.52	1279069.39	052° 16' 51.22"	038° 54' 27.31"	Картометрический метод	5.00	–
10909	381884.21	1279081.56	052° 16' 51.21"	038° 54' 27.95"	Картометрический метод	5.00	–
10910	381882.26	1279096.00	052° 16' 51.15"	038° 54' 28.71"	Картометрический метод	5.00	–
10911	381875.00	1279121.06	052° 16' 50.91"	038° 54' 30.03"	Картометрический метод	5.00	–
10912	381872.34	1279136.83	052° 16' 50.82"	038° 54' 30.86"	Картометрический метод	5.00	–
10913	381861.73	1279143.85	052° 16' 50.47"	038° 54' 31.23"	Картометрический метод	5.00	–
10914	381849.40	1279149.86	052° 16' 50.07"	038° 54' 31.54"	Картометрический метод	5.00	–
10915	381830.66	1279158.21	052° 16' 49.46"	038° 54' 31.98"	Картометрический метод	5.00	–
10916	381810.68	1279165.39	052° 16' 48.82"	038° 54' 32.35"	Картометрический метод	5.00	–
10917	381784.77	1279168.51	052° 16' 47.98"	038° 54' 32.51"	Картометрический метод	5.00	–
10918	381747.54	1279175.15	052° 16' 46.77"	038° 54' 32.85"	Картометрический метод	5.00	–
10919	381720.45	1279180.69	052° 16' 45.89"	038° 54' 33.13"	Картометрический метод	5.00	–
10920	381689.62	1279190.84	052° 16' 44.90"	038° 54' 33.66"	Картометрический метод	5.00	–
10921	381651.53	1279202.31	052° 16' 43.66"	038° 54' 34.25"	Картометрический метод	5.00	–
10922	381622.19	1279214.72	052° 16' 42.71"	038° 54' 34.89"	Картометрический метод	5.00	–
10923	381600.80	1279220.89	052° 16' 42.02"	038° 54' 35.21"	Картометрический метод	5.00	–
10924	381581.76	1279230.96	052° 16' 41.40"	038° 54' 35.74"	Картометрический метод	5.00	–
10925	381556.15	1279238.14	052° 16' 40.57"	038° 54' 36.11"	Картометрический метод	5.00	–
10926	381515.02	1279251.25	052° 16' 39.23"	038° 54' 36.79"	Картометрический метод	5.00	–
10927	381486.38	1279258.82	052° 16' 38.31"	038° 54' 37.18"	Картометрический метод	5.00	–
10928	381459.60	1279266.55	052° 16' 37.44"	038° 54' 37.58"	Картометрический метод	5.00	–
10929	381433.46	1279272.01	052° 16' 36.59"	038° 54' 37.86"	Картометрический метод	5.00	–
10930	381407.85	1279278.96	052° 16' 35.76"	038° 54' 38.22"	Картометрический метод	5.00	–
10931	381390.29	1279286.22	052° 16' 35.19"	038° 54' 38.59"	Картометрический метод	5.00	–
10932	381377.88	1279296.60	052° 16' 34.79"	038° 54' 39.14"	Картометрический метод	5.00	–
10933	381366.56	1279301.52	052° 16' 34.42"	038° 54' 39.39"	Картометрический метод	5.00	–
10934	381347.21	1279303.39	052° 16' 33.80"	038° 54' 39.49"	Картометрический метод	5.00	–
10935	381319.97	1279305.34	052° 16' 32.91"	038° 54' 39.58"	Картометрический метод	5.00	–
10936	381282.11	1279306.35	052° 16' 31.69"	038° 54' 39.62"	Картометрический метод	5.00	–
10937	381260.88	1279306.75	052° 16' 31.00"	038° 54' 39.64"	Картометрический метод	5.00	–
10938	381234.42	1279306.20	052° 16' 30.15"	038° 54' 39.60"	Картометрический метод	5.00	–
10939	381216.47	1279311.19	052° 16' 29.56"	038° 54' 39.86"	Картометрический метод	5.00	–
10940	381188.68	1279317.36	052° 16' 28.66"	038° 54' 40.17"	Картометрический метод	5.00	–
10941	381164.49	1279330.71	052° 16' 27.88"	038° 54' 40.87"	Картометрический метод	5.00	–
10942	381150.59	1279333.83	052° 16' 27.43"	038° 54' 41.03"	Картометрический метод	5.00	–
10943	381120.15	1279335.39	052° 16' 26.44"	038° 54' 41.10"	Картометрический метод	5.00	–
10944	381105.01	1279338.98	052° 16' 25.95"	038° 54' 41.29"	Картометрический метод	5.00	–

10945	381083.86	1279342.10	052° 16' 25.27"	038° 54' 41.45"	Картометрический метод	5.00	–
10946	381062.27	1279335.24	052° 16' 24.57"	038° 54' 41.08"	Картометрический метод	5.00	–
10947	381053.06	1279334.62	052° 16' 24.27"	038° 54' 41.04"	Картометрический метод	5.00	–
10948	381027.66	1279343.59	052° 16' 23.45"	038° 54' 41.51"	Картометрический метод	5.00	–
10949	381008.62	1279344.60	052° 16' 22.83"	038° 54' 41.55"	Картометрический метод	5.00	–
10950	380989.10	1279351.70	052° 16' 22.20"	038° 54' 41.92"	Картометрический метод	5.00	–
10951	380972.24	1279363.96	052° 16' 21.65"	038° 54' 42.56"	Картометрический метод	5.00	–
10952	380951.72	1279373.40	052° 16' 20.99"	038° 54' 43.05"	Картометрический метод	5.00	–
10953	380899.58	1279390.42	052° 16' 19.30"	038° 54' 43.94"	Картометрический метод	5.00	–
10954	380855.56	1279399.47	052° 16' 17.87"	038° 54' 44.40"	Картометрический метод	5.00	–
10955	380816.45	1279398.07	052° 16' 16.61"	038° 54' 44.31"	Картометрический метод	5.00	–
10956	380773.76	1279401.11	052° 16' 15.22"	038° 54' 44.46"	Картометрический метод	5.00	–
10957	380719.20	1279392.84	052° 16' 13.46"	038° 54' 44.01"	Картометрический метод	5.00	–
10958	380688.60	1279384.88	052° 16' 12.47"	038° 54' 43.58"	Картометрический метод	5.00	–
10959	380667.37	1279377.07	052° 16' 11.79"	038° 54' 43.16"	Картометрический метод	5.00	–
10960	380659.10	1279370.98	052° 16' 11.52"	038° 54' 42.84"	Картометрический метод	5.00	–
10961	380654.65	1279362.32	052° 16' 11.38"	038° 54' 42.38"	Картометрический метод	5.00	–
10962	380649.26	1279351.31	052° 16' 11.21"	038° 54' 41.80"	Картометрический метод	5.00	–
10963	380642.79	1279342.34	052° 16' 11.00"	038° 54' 41.32"	Картометрический метод	5.00	–
10964	380636.07	1279336.09	052° 16' 10.78"	038° 54' 40.99"	Картометрический метод	5.00	–
10965	380623.97	1279330.94	052° 16' 10.39"	038° 54' 40.71"	Картометрический метод	5.00	–
10966	380614.53	1279329.93	052° 16' 10.09"	038° 54' 40.66"	Картометрический метод	5.00	–
10967	380601.03	1279331.02	052° 16' 09.65"	038° 54' 40.71"	Картометрический метод	5.00	–
10968	380593.14	1279333.44	052° 16' 09.39"	038° 54' 40.84"	Картометрический метод	5.00	–
10969	380585.18	1279331.57	052° 16' 09.14"	038° 54' 40.73"	Картометрический метод	5.00	–
10970	380568.95	1279334.92	052° 16' 08.61"	038° 54' 40.91"	Картометрический метод	5.00	–
10971	380555.52	1279341.95	052° 16' 08.18"	038° 54' 41.27"	Картометрический метод	5.00	–
10972	380542.57	1279348.43	052° 16' 07.76"	038° 54' 41.61"	Картометрический метод	5.00	–
10973	380526.80	1279356.93	052° 16' 07.24"	038° 54' 42.05"	Картометрический метод	5.00	–
10974	380524.07	1279364.19	052° 16' 07.15"	038° 54' 42.44"	Картометрический метод	5.00	–
10975	380522.66	1279380.74	052° 16' 07.11"	038° 54' 43.31"	Картометрический метод	5.00	–
10976	380525.24	1279389.48	052° 16' 07.19"	038° 54' 43.77"	Картометрический метод	5.00	–
10977	380528.44	1279395.65	052° 16' 07.29"	038° 54' 44.10"	Картометрический метод	5.00	–
10978	380526.72	1279400.17	052° 16' 07.23"	038° 54' 44.33"	Картометрический метод	5.00	–
10979	380517.82	1279405.56	052° 16' 06.94"	038° 54' 44.62"	Картометрический метод	5.00	–
10980	380505.41	1279415.63	052° 16' 06.54"	038° 54' 45.14"	Картометрический метод	5.00	–
10981	380493.71	1279422.73	052° 16' 06.16"	038° 54' 45.51"	Картометрический метод	5.00	–
10982	380476.22	1279426.63	052° 16' 05.59"	038° 54' 45.71"	Картометрический метод	5.00	–
10983	380459.91	1279432.18	052° 16' 05.07"	038° 54' 46.00"	Картометрический	5.00	–

					метод		
10984	380431.19	1279443.34	052° 16' 04.13"	038° 54' 46.58"	Картометрический метод	5.00	–
10985	380407.15	1279456.29	052° 16' 03.35"	038° 54' 47.26"	Картометрический метод	5.00	–
10986	380381.47	1279473.39	052° 16' 02.52"	038° 54' 48.15"	Картометрический метод	5.00	–
10987	380361.41	1279489.93	052° 16' 01.87"	038° 54' 49.02"	Картометрический метод	5.00	–
10988	380344.47	1279499.69	052° 16' 01.32"	038° 54' 49.52"	Картометрический метод	5.00	–
10989	380322.07	1279510.46	052° 16' 00.59"	038° 54' 50.09"	Картометрический метод	5.00	–
10990	380301.77	1279516.78	052° 15' 59.93"	038° 54' 50.41"	Картометрический метод	5.00	–
10991	380292.72	1279526.85	052° 15' 59.64"	038° 54' 50.94"	Картометрический метод	5.00	–
10992	380280.78	1279534.58	052° 15' 59.25"	038° 54' 51.34"	Картометрический метод	5.00	–
10993	380259.16	1279544.88	052° 15' 58.55"	038° 54' 51.88"	Картометрический метод	5.00	–
10994	380221.46	1279565.18	052° 15' 57.33"	038° 54' 52.94"	Картометрический метод	5.00	–
10995	380211.39	1279571.97	052° 15' 57.00"	038° 54' 53.29"	Картометрический метод	5.00	–
10996	380193.75	1279580.32	052° 15' 56.43"	038° 54' 53.73"	Картометрический метод	5.00	–
10997	380180.09	1279587.81	052° 15' 55.98"	038° 54' 54.12"	Картометрический метод	5.00	–
10998	380162.29	1279596.01	052° 15' 55.41"	038° 54' 54.55"	Картометрический метод	5.00	–
10999	380131.31	1279614.74	052° 15' 54.40"	038° 54' 55.52"	Картометрический метод	5.00	–
11000	380117.41	1279630.35	052° 15' 53.95"	038° 54' 56.34"	Картометрический метод	5.00	–
11001	380105.79	1279643.23	052° 15' 53.57"	038° 54' 57.02"	Картометрический метод	5.00	–
11002	380090.64	1279656.26	052° 15' 53.08"	038° 54' 57.70"	Картометрический метод	5.00	–
11003	380070.82	1279672.34	052° 15' 52.43"	038° 54' 58.54"	Картометрический метод	5.00	–
11004	380044.44	1279696.38	052° 15' 51.57"	038° 54' 59.80"	Картометрический метод	5.00	–
11005	380031.48	1279709.42	052° 15' 51.15"	038° 55' 00.49"	Картометрический метод	5.00	–
11006	380017.51	1279726.35	052° 15' 50.70"	038° 55' 01.37"	Картометрический метод	5.00	–
11007	380001.35	1279741.73	052° 15' 50.17"	038° 55' 02.18"	Картометрический метод	5.00	–
11008	379982.77	1279763.35	052° 15' 49.57"	038° 55' 03.31"	Картометрический метод	5.00	–
11009	379975.05	1279777.56	052° 15' 49.31"	038° 55' 04.06"	Картометрический метод	5.00	–
11010	379970.52	1279798.40	052° 15' 49.16"	038° 55' 05.16"	Картометрический метод	5.00	–
11011	379968.59	1279815.57	052° 15' 49.10"	038° 55' 06.06"	Картометрический метод	5.00	–
11012	379959.69	1279835.32	052° 15' 48.80"	038° 55' 07.10"	Картометрический метод	5.00	–
11013	379949.78	1279856.39	052° 15' 48.48"	038° 55' 08.21"	Картометрический метод	5.00	–
11014	379945.25	1279871.30	052° 15' 48.33"	038° 55' 08.99"	Картометрический метод	5.00	–
11015	379944.16	1279882.15	052° 15' 48.29"	038° 55' 09.57"	Картометрический метод	5.00	–
11016	379952.12	1279889.48	052° 15' 48.55"	038° 55' 09.95"	Картометрический метод	5.00	–
11017	379959.92	1279896.90	052° 15' 48.80"	038° 55' 10.35"	Картометрический метод	5.00	–
11018	379964.37	1279906.97	052° 15' 48.94"	038° 55' 10.88"	Картометрический метод	5.00	–
11019	379974.75	1279914.38	052° 15' 49.28"	038° 55' 11.27"	Картометрический метод	5.00	–
11020	379989.50	1279920.31	052° 15' 49.75"	038° 55' 11.59"	Картометрический метод	5.00	–
11021	379995.67	1279925.86	052° 15' 49.95"	038° 55' 11.89"	Картометрический метод	5.00	–

11022	379997.23	1279934.05	052° 15' 50.00"	038° 55' 12.32"	Картометрический метод	5.00	–
11023	379997.54	1279954.19	052° 15' 50.01"	038° 55' 13.38"	Картометрический метод	5.00	–
11024	379996.14	1279961.99	052° 15' 49.96"	038° 55' 13.79"	Картометрический метод	5.00	–
11025	379990.21	1279970.35	052° 15' 49.77"	038° 55' 14.23"	Картометрический метод	5.00	–
11026	379983.18	1279978.78	052° 15' 49.54"	038° 55' 14.67"	Картометрический метод	5.00	–
11027	379977.87	1279995.01	052° 15' 49.36"	038° 55' 15.53"	Картометрический метод	5.00	–
11028	379969.91	1280009.22	052° 15' 49.10"	038° 55' 16.27"	Картометрический метод	5.00	–
11029	379964.21	1280017.41	052° 15' 48.92"	038° 55' 16.70"	Картометрический метод	5.00	–
11030	379958.99	1280031.46	052° 15' 48.74"	038° 55' 17.44"	Картометрический метод	5.00	–
11031	379956.96	1280046.84	052° 15' 48.67"	038° 55' 18.25"	Картометрический метод	5.00	–
11032	379958.75	1280061.43	052° 15' 48.73"	038° 55' 19.02"	Картометрический метод	5.00	–
11033	379963.04	1280075.17	052° 15' 48.87"	038° 55' 19.75"	Картометрический метод	5.00	–
11034	379971.86	1280096.56	052° 15' 49.15"	038° 55' 20.88"	Картометрический метод	5.00	–
11035	379983.81	1280116.30	052° 15' 49.53"	038° 55' 21.92"	Картометрический метод	5.00	–
11036	379987.71	1280127.47	052° 15' 49.65"	038° 55' 22.51"	Картометрический метод	5.00	–
11037	379990.21	1280141.44	052° 15' 49.73"	038° 55' 23.25"	Картометрический метод	5.00	–
11038	379990.83	1280158.06	052° 15' 49.75"	038° 55' 24.13"	Картометрический метод	5.00	–
11039	379993.80	1280172.27	052° 15' 49.84"	038° 55' 24.88"	Картометрический метод	5.00	–
11040	379999.88	1280188.42	052° 15' 50.04"	038° 55' 25.73"	Картометрический метод	5.00	–
11041	380009.33	1280209.26	052° 15' 50.34"	038° 55' 26.83"	Картометрический метод	5.00	–
11042	380016.20	1280223.70	052° 15' 50.56"	038° 55' 27.60"	Картометрический метод	5.00	–
11043	380022.60	1280232.29	052° 15' 50.76"	038° 55' 28.05"	Картометрический метод	5.00	–
11044	380026.89	1280252.27	052° 15' 50.90"	038° 55' 29.11"	Картометрический метод	5.00	–
11045	380036.26	1280278.73	052° 15' 51.19"	038° 55' 30.51"	Картометрический метод	5.00	–
11046	380047.11	1280306.05	052° 15' 51.54"	038° 55' 31.95"	Картометрический метод	5.00	–
11047	380056.55	1280329.47	052° 15' 51.84"	038° 55' 33.19"	Картометрический метод	5.00	–
11048	380064.12	1280348.98	052° 15' 52.08"	038° 55' 34.22"	Картометрический метод	5.00	–
11049	380071.61	1280363.57	052° 15' 52.32"	038° 55' 34.99"	Картометрический метод	5.00	–
11050	380079.73	1280376.37	052° 15' 52.58"	038° 55' 35.67"	Картометрический метод	5.00	–
11051	380094.56	1280396.12	052° 15' 53.06"	038° 55' 36.71"	Картометрический метод	5.00	–
11052	380103.30	1280406.74	052° 15' 53.34"	038° 55' 37.28"	Картометрический метод	5.00	–
11053	380111.34	1280411.34	052° 15' 53.60"	038° 55' 37.52"	Картометрический метод	5.00	–
11054	380134.52	1280420.08	052° 15' 54.35"	038° 55' 37.99"	Картометрический метод	5.00	–
11055	380150.60	1280422.97	052° 15' 54.87"	038° 55' 38.15"	Картометрический метод	5.00	–
11056	380165.59	1280426.80	052° 15' 55.35"	038° 55' 38.35"	Картометрический метод	5.00	–
11057	380179.01	1280431.56	052° 15' 55.78"	038° 55' 38.61"	Картометрический метод	5.00	–
11058	380194.78	1280431.79	052° 15' 56.29"	038° 55' 38.63"	Картометрический метод	5.00	–
11059	380219.76	1280431.01	052° 15' 57.10"	038° 55' 38.59"	Картометрический метод	5.00	–
11060	380227.25	1280429.14	052° 15' 57.34"	038° 55' 38.50"	Картометрический	5.00	–

					метод		
11061	380240.29	1280419.54	052° 15' 57.77"	038° 55' 38.00"	Картометрический метод	5.00	–
11062	380251.60	1280408.84	052° 15' 58.14"	038° 55' 37.44"	Картометрический метод	5.00	–
11063	380254.26	1280401.35	052° 15' 58.22"	038° 55' 37.04"	Картометрический метод	5.00	–
11064	380254.34	1280393.08	052° 15' 58.23"	038° 55' 36.60"	Картометрический метод	5.00	–
11065	380247.94	1280384.80	052° 15' 58.02"	038° 55' 36.17"	Картометрический метод	5.00	–
11066	380247.23	1280373.49	052° 15' 58.00"	038° 55' 35.57"	Картометрический метод	5.00	–
11067	380249.50	1280367.55	052° 15' 58.08"	038° 55' 35.26"	Картометрический метод	5.00	–
11068	380255.74	1280362.79	052° 15' 58.28"	038° 55' 35.01"	Картометрический метод	5.00	–
11069	380267.68	1280363.26	052° 15' 58.67"	038° 55' 35.04"	Картометрический метод	5.00	–
11070	380283.92	1280362.25	052° 15' 59.19"	038° 55' 34.99"	Картометрический метод	5.00	–
11071	380291.25	1280358.03	052° 15' 59.43"	038° 55' 34.77"	Картометрический метод	5.00	–
11072	380303.27	1280354.91	052° 15' 59.82"	038° 55' 34.61"	Картометрический метод	5.00	–
11073	380313.42	1280354.52	052° 16' 00.15"	038° 55' 34.59"	Картометрический метод	5.00	–
11074	380323.02	1280357.80	052° 16' 00.46"	038° 55' 34.77"	Картометрический метод	5.00	–
11075	380329.44	1280363.11	052° 16' 00.66"	038° 55' 35.05"	Картометрический метод	5.00	–
11076	380338.57	1280371.54	052° 16' 00.96"	038° 55' 35.50"	Картометрический метод	5.00	–
11077	380347.22	1280378.25	052° 16' 01.24"	038° 55' 35.85"	Картометрический метод	5.00	–
11078	380356.04	1280384.26	052° 16' 01.52"	038° 55' 36.17"	Картометрический метод	5.00	–
11079	380371.49	1280391.99	052° 16' 02.02"	038° 55' 36.59"	Картометрический метод	5.00	–
11080	380383.43	1280397.14	052° 16' 02.40"	038° 55' 36.86"	Картометрический метод	5.00	–
11081	380396.31	1280407.83	052° 16' 02.82"	038° 55' 37.43"	Картометрический метод	5.00	–
11082	380417.46	1280426.72	052° 16' 03.50"	038° 55' 38.43"	Картометрический метод	5.00	–
11083	380428.08	1280438.50	052° 16' 03.84"	038° 55' 39.06"	Картометрический метод	5.00	–
11084	380435.65	1280443.89	052° 16' 04.08"	038° 55' 39.34"	Картометрический метод	5.00	–
11085	380448.92	1280447.17	052° 16' 04.51"	038° 55' 39.52"	Картометрический метод	5.00	–
11086	380468.75	1280467.15	052° 16' 05.15"	038° 55' 40.58"	Картометрический метод	5.00	–
11087	380471.56	1280478.70	052° 16' 05.24"	038° 55' 41.19"	Картометрический метод	5.00	–
11088	380467.81	1280485.41	052° 16' 05.12"	038° 55' 41.54"	Картометрический метод	5.00	–
11089	380459.38	1280506.88	052° 16' 04.84"	038° 55' 42.67"	Картометрический метод	5.00	–
11090	380457.97	1280526.39	052° 16' 04.79"	038° 55' 43.70"	Картометрический метод	5.00	–
11091	380455.71	1280540.91	052° 16' 04.71"	038° 55' 44.47"	Картометрический метод	5.00	–
11092	380462.66	1280561.59	052° 16' 04.93"	038° 55' 45.56"	Картометрический метод	5.00	–
11093	380469.92	1280579.47	052° 16' 05.16"	038° 55' 46.50"	Картометрический метод	5.00	–
11094	380475.07	1280597.58	052° 16' 05.33"	038° 55' 47.46"	Картометрический метод	5.00	–
11095	380483.18	1280606.55	052° 16' 05.59"	038° 55' 47.94"	Картометрический метод	5.00	–
11096	380491.69	1280610.38	052° 16' 05.86"	038° 55' 48.14"	Картометрический метод	5.00	–
11097	380499.97	1280610.61	052° 16' 06.13"	038° 55' 48.16"	Картометрический метод	5.00	–
11098	380511.52	1280606.40	052° 16' 06.51"	038° 55' 47.94"	Картометрический метод	5.00	–

11099	380523.77	1280599.68	052° 16' 06.90"	038° 55' 47.59"	Картометрический метод	5.00	–
11100	380530.17	1280599.21	052° 16' 07.11"	038° 55' 47.56"	Картометрический метод	5.00	–
11101	380544.22	1280605.46	052° 16' 07.56"	038° 55' 47.90"	Картометрический метод	5.00	–
11102	380550.54	1280605.77	052° 16' 07.77"	038° 55' 47.92"	Картометрический метод	5.00	–
11103	380556.16	1280600.78	052° 16' 07.95"	038° 55' 47.65"	Картометрический метод	5.00	–
11104	380562.56	1280601.56	052° 16' 08.16"	038° 55' 47.70"	Картометрический метод	5.00	–
11105	380569.28	1280607.02	052° 16' 08.37"	038° 55' 47.99"	Картометрический метод	5.00	–
11106	380570.99	1280615.68	052° 16' 08.43"	038° 55' 48.45"	Картометрический метод	5.00	–
11107	380576.54	1280622.01	052° 16' 08.61"	038° 55' 48.78"	Картометрический метод	5.00	–
11108	380592.30	1280628.41	052° 16' 09.11"	038° 55' 49.12"	Картометрический метод	5.00	–
11109	380627.11	1280643.94	052° 16' 10.24"	038° 55' 49.95"	Картометрический метод	5.00	–
11110	380645.07	1280652.60	052° 16' 10.82"	038° 55' 50.42"	Картометрический метод	5.00	–
11111	380657.55	1280663.76	052° 16' 11.22"	038° 55' 51.01"	Картометрический метод	5.00	–
11112	380667.70	1280677.42	052° 16' 11.54"	038° 55' 51.73"	Картометрический метод	5.00	–
11113	380683.55	1280693.66	052° 16' 12.05"	038° 55' 52.59"	Картометрический метод	5.00	–
11114	380696.58	1280706.46	052° 16' 12.47"	038° 55' 53.27"	Картометрический метод	5.00	–
11115	380705.40	1280715.12	052° 16' 12.76"	038° 55' 53.73"	Картометрический метод	5.00	–
11116	380711.41	1280724.57	052° 16' 12.95"	038° 55' 54.23"	Картометрический метод	5.00	–
11117	380720.54	1280743.30	052° 16' 13.24"	038° 55' 55.22"	Картометрический метод	5.00	–
11118	380726.01	1280759.92	052° 16' 13.41"	038° 55' 56.10"	Картометрический метод	5.00	–
11119	380728.58	1280775.46	052° 16' 13.49"	038° 55' 56.92"	Картометрический метод	5.00	–
11120	380729.28	1280812.06	052° 16' 13.51"	038° 55' 58.85"	Картометрический метод	5.00	–
11121	380730.77	1280834.23	052° 16' 13.55"	038° 56' 00.02"	Картометрический метод	5.00	–
11122	380734.67	1280848.90	052° 16' 13.68"	038° 56' 00.80"	Картометрический метод	5.00	–
11123	380734.75	1280857.96	052° 16' 13.68"	038° 56' 01.28"	Картометрический метод	5.00	–
11124	380724.37	1280885.35	052° 16' 13.34"	038° 56' 02.72"	Картометрический метод	5.00	–
11125	380723.04	1280902.68	052° 16' 13.29"	038° 56' 03.63"	Картометрический метод	5.00	–
11126	380727.18	1280918.68	052° 16' 13.42"	038° 56' 04.48"	Картометрический метод	5.00	–
11127	380737.87	1280946.47	052° 16' 13.76"	038° 56' 05.94"	Картометрический метод	5.00	–
11128	380746.22	1280965.20	052° 16' 14.03"	038° 56' 06.93"	Картометрический метод	5.00	–
11129	380762.14	1281000.17	052° 16' 14.53"	038° 56' 08.78"	Картометрический метод	5.00	–
11130	380771.98	1281022.65	052° 16' 14.85"	038° 56' 09.97"	Картометрический метод	5.00	–
11131	380780.33	1281045.67	052° 16' 15.11"	038° 56' 11.19"	Картометрический метод	5.00	–
11132	380803.43	1281073.07	052° 16' 15.86"	038° 56' 12.64"	Картометрический метод	5.00	–
11133	380832.08	1281099.14	052° 16' 16.78"	038° 56' 14.03"	Картометрический метод	5.00	–
11134	380850.81	1281114.75	052° 16' 17.38"	038° 56' 14.86"	Картометрический метод	5.00	–
11135	380867.59	1281123.88	052° 16' 17.92"	038° 56' 15.34"	Картометрический метод	5.00	–
11136	380880.78	1281127.00	052° 16' 18.35"	038° 56' 15.51"	Картометрический метод	5.00	–
11137	380891.55	1281130.67	052° 16' 18.69"	038° 56' 15.71"	Картометрический	5.00	–

					метод		
11138	380915.20	1281140.27	052° 16' 19.46"	038° 56' 16.22"	Картометрический метод	5.00	–
11139	380929.25	1281146.99	052° 16' 19.91"	038° 56' 16.58"	Картометрический метод	5.00	–
11140	380942.29	1281150.58	052° 16' 20.33"	038° 56' 16.78"	Картометрический метод	5.00	–
11141	380953.29	1281156.12	052° 16' 20.69"	038° 56' 17.07"	Картометрический метод	5.00	–
11142	380964.22	1281164.55	052° 16' 21.04"	038° 56' 17.52"	Картометрический метод	5.00	–
11143	380972.57	1281175.40	052° 16' 21.31"	038° 56' 18.09"	Картометрический метод	5.00	–
11144	380980.22	1281188.51	052° 16' 21.55"	038° 56' 18.79"	Картометрический метод	5.00	–
11145	380982.80	1281201.00	052° 16' 21.63"	038° 56' 19.45"	Картометрический метод	5.00	–
11146	380980.92	1281210.29	052° 16' 21.57"	038° 56' 19.94"	Картометрический метод	5.00	–
11147	380977.88	1281218.79	052° 16' 21.47"	038° 56' 20.38"	Картометрический метод	5.00	–
11148	380968.36	1281232.22	052° 16' 21.16"	038° 56' 21.09"	Картометрический метод	5.00	–
11149	380962.11	1281240.49	052° 16' 20.96"	038° 56' 21.52"	Картометрический метод	5.00	–
11150	380954.47	1281244.24	052° 16' 20.71"	038° 56' 21.72"	Картометрический метод	5.00	–
11151	380945.02	1281251.03	052° 16' 20.40"	038° 56' 22.07"	Картометрический метод	5.00	–
11152	380937.37	1281256.49	052° 16' 20.15"	038° 56' 22.36"	Картометрический метод	5.00	–
11153	380927.85	1281263.05	052° 16' 19.84"	038° 56' 22.70"	Картометрический метод	5.00	–
11154	380915.13	1281266.33	052° 16' 19.43"	038° 56' 22.87"	Картометрический метод	5.00	–
11155	380896.94	1281267.42	052° 16' 18.84"	038° 56' 22.92"	Картометрический метод	5.00	–
11156	380879.93	1281268.04	052° 16' 18.29"	038° 56' 22.95"	Картометрический метод	5.00	–
11157	380856.28	1281263.99	052° 16' 17.53"	038° 56' 22.73"	Картометрический метод	5.00	–
11158	380838.87	1281260.08	052° 16' 16.96"	038° 56' 22.52"	Картометрический метод	5.00	–
11159	380826.23	1281255.09	052° 16' 16.56"	038° 56' 22.25"	Картометрический метод	5.00	–
11160	380808.19	1281247.75	052° 16' 15.97"	038° 56' 21.86"	Картометрический метод	5.00	–
11161	380783.06	1281240.18	052° 16' 15.16"	038° 56' 21.45"	Картометрический метод	5.00	–
11162	380759.10	1281233.78	052° 16' 14.39"	038° 56' 21.10"	Картометрический метод	5.00	–
11163	380737.64	1281225.90	052° 16' 13.70"	038° 56' 20.68"	Картометрический метод	5.00	–
11164	380728.66	1281223.48	052° 16' 13.41"	038° 56' 20.55"	Картометрический метод	5.00	–
11165	380716.87	1281226.05	052° 16' 13.02"	038° 56' 20.68"	Картометрический метод	5.00	–
11166	380706.49	1281221.68	052° 16' 12.69"	038° 56' 20.45"	Картометрический метод	5.00	–
11167	380694.63	1281214.27	052° 16' 12.31"	038° 56' 20.05"	Картометрический метод	5.00	–
11168	380671.60	1281209.19	052° 16' 11.56"	038° 56' 19.78"	Картометрический метод	5.00	–
11169	380649.59	1281203.81	052° 16' 10.85"	038° 56' 19.49"	Картометрический метод	5.00	–
11170	380641.24	1281207.16	052° 16' 10.58"	038° 56' 19.66"	Картометрический метод	5.00	–
11171	380615.72	1281218.56	052° 16' 09.75"	038° 56' 20.25"	Картометрический метод	5.00	–
11172	380601.82	1281224.73	052° 16' 09.30"	038° 56' 20.57"	Картометрический метод	5.00	–
11173	380578.88	1281230.58	052° 16' 08.56"	038° 56' 20.87"	Картометрический метод	5.00	–
11174	380553.59	1281238.46	052° 16' 07.74"	038° 56' 21.28"	Картометрический метод	5.00	–
11175	380544.22	1281240.49	052° 16' 07.44"	038° 56' 21.39"	Картометрический метод	5.00	–

11176	380530.80	1281250.25	052° 16' 07.00"	038° 56' 21.90"	Картометрический метод	5.00	–
11177	380511.13	1281259.77	052° 16' 06.36"	038° 56' 22.39"	Картометрический метод	5.00	–
11178	380499.42	1281266.17	052° 16' 05.98"	038° 56' 22.72"	Картометрический метод	5.00	–
11179	380488.65	1281267.58	052° 16' 05.63"	038° 56' 22.80"	Картометрический метод	5.00	–
11180	380472.73	1281268.51	052° 16' 05.12"	038° 56' 22.84"	Картометрический метод	5.00	–
11181	380456.49	1281263.99	052° 16' 04.59"	038° 56' 22.60"	Картометрический метод	5.00	–
11182	380440.49	1281259.30	052° 16' 04.08"	038° 56' 22.34"	Картометрический метод	5.00	–
11183	380419.88	1281253.37	052° 16' 03.41"	038° 56' 22.02"	Картометрический метод	5.00	–
11184	380402.56	1281246.89	052° 16' 02.85"	038° 56' 21.68"	Картометрический метод	5.00	–
11185	380385.39	1281239.17	052° 16' 02.30"	038° 56' 21.26"	Картометрический метод	5.00	–
11186	380368.29	1281229.64	052° 16' 01.75"	038° 56' 20.75"	Картометрический метод	5.00	–
11187	380346.98	1281216.61	052° 16' 01.06"	038° 56' 20.06"	Картометрический метод	5.00	–
11188	380336.02	1281209.44	052° 16' 00.71"	038° 56' 19.68"	Картометрический метод	5.00	–
11189	380312.56	1281195.53	052° 15' 59.95"	038° 56' 18.94"	Картометрический метод	5.00	–
11190	380287.35	1281187.26	052° 15' 59.14"	038° 56' 18.49"	Картометрический метод	5.00	–
11191	380253.16	1281180.24	052° 15' 58.03"	038° 56' 18.11"	Картометрический метод	5.00	–
11192	380222.26	1281173.99	052° 15' 57.03"	038° 56' 17.77"	Картометрический метод	5.00	–
11193	380195.95	1281168.14	052° 15' 56.18"	038° 56' 17.45"	Картометрический метод	5.00	–
11194	380171.83	1281165.17	052° 15' 55.40"	038° 56' 17.29"	Картометрический метод	5.00	–
11195	380143.27	1281162.13	052° 15' 54.48"	038° 56' 17.12"	Картометрический метод	5.00	–
11196	380114.70	1281160.10	052° 15' 53.56"	038° 56' 17.00"	Картометрический метод	5.00	–
11197	380090.58	1281161.74	052° 15' 52.78"	038° 56' 17.08"	Картометрический метод	5.00	–
11198	380067.17	1281161.97	052° 15' 52.02"	038° 56' 17.09"	Картометрический метод	5.00	–
11199	380052.18	1281165.09	052° 15' 51.53"	038° 56' 17.25"	Картометрический метод	5.00	–
11200	380043.75	1281169.86	052° 15' 51.26"	038° 56' 17.49"	Картометрический метод	5.00	–
11201	380028.45	1281179.53	052° 15' 50.76"	038° 56' 18.00"	Картометрический метод	5.00	–
11202	380024.94	1281187.26	052° 15' 50.65"	038° 56' 18.41"	Картометрический метод	5.00	–
11203	380022.52	1281195.46	052° 15' 50.57"	038° 56' 18.84"	Картометрический метод	5.00	–
11204	380026.42	1281207.63	052° 15' 50.69"	038° 56' 19.48"	Картометрический метод	5.00	–
11205	380032.20	1281224.02	052° 15' 50.87"	038° 56' 20.35"	Картометрический метод	5.00	–
11206	380046.33	1281247.36	052° 15' 51.33"	038° 56' 21.58"	Картометрический метод	5.00	–
11207	380061.31	1281260.71	052° 15' 51.81"	038° 56' 22.29"	Картометрический метод	5.00	–
11208	380069.43	1281270.07	052° 15' 52.07"	038° 56' 22.79"	Картометрический метод	5.00	–
11209	380081.29	1281285.37	052° 15' 52.45"	038° 56' 23.60"	Картометрический метод	5.00	–
11210	380094.72	1281304.73	052° 15' 52.88"	038° 56' 24.62"	Картометрический метод	5.00	–
11211	380100.96	1281318.94	052° 15' 53.08"	038° 56' 25.37"	Картометрический метод	5.00	–
11212	380107.91	1281332.59	052° 15' 53.30"	038° 56' 26.10"	Картометрический метод	5.00	–
11213	380115.56	1281343.13	052° 15' 53.55"	038° 56' 26.66"	Картометрический метод	5.00	–
11214	380127.42	1281353.67	052° 15' 53.93"	038° 56' 27.21"	Картометрический	5.00	–

					метод		
11215	380132.89	1281367.95	052° 15' 54.10"	038° 56' 27.97"	Картометрический метод	5.00	–
11216	380136.94	1281396.83	052° 15' 54.23"	038° 56' 29.49"	Картометрический метод	5.00	–
11217	380141.55	1281420.87	052° 15' 54.37"	038° 56' 30.76"	Картометрический метод	5.00	–
11218	380145.84	1281436.87	052° 15' 54.51"	038° 56' 31.61"	Картометрический метод	5.00	–
11219	380154.43	1281462.86	052° 15' 54.78"	038° 56' 32.98"	Картометрический метод	5.00	–
11220	380163.56	1281488.00	052° 15' 55.07"	038° 56' 34.31"	Картометрический метод	5.00	–
11221	380171.60	1281513.29	052° 15' 55.32"	038° 56' 35.65"	Картометрический метод	5.00	–
11222	380171.60	1281523.74	052° 15' 55.32"	038° 56' 36.20"	Картометрический метод	5.00	–
11223	380169.41	1281534.44	052° 15' 55.25"	038° 56' 36.76"	Картометрический метод	5.00	–
11224	380172.07	1281548.57	052° 15' 55.33"	038° 56' 37.51"	Картометрический метод	5.00	–
11225	380177.70	1281558.25	052° 15' 55.51"	038° 56' 38.02"	Картометрический метод	5.00	–
11226	380186.60	1281574.33	052° 15' 55.80"	038° 56' 38.87"	Картометрический метод	5.00	–
11227	380192.06	1281591.19	052° 15' 55.97"	038° 56' 39.76"	Картометрический метод	5.00	–
11228	380201.96	1281601.95	052° 15' 56.29"	038° 56' 40.33"	Картометрический метод	5.00	–
11229	380217.49	1281614.99	052° 15' 56.79"	038° 56' 41.02"	Картометрический метод	5.00	–
11230	380236.62	1281627.94	052° 15' 57.40"	038° 56' 41.71"	Картометрический метод	5.00	–
11231	380260.89	1281638.87	052° 15' 58.19"	038° 56' 42.30"	Картометрический метод	5.00	–
11232	380284.00	1281647.61	052° 15' 58.93"	038° 56' 42.77"	Картометрический метод	5.00	–
11233	380306.63	1281655.97	052° 15' 59.66"	038° 56' 43.21"	Картометрический метод	5.00	–
11234	380329.27	1281667.28	052° 16' 00.39"	038° 56' 43.82"	Картометрический метод	5.00	–
11235	380342.14	1281670.87	052° 16' 00.81"	038° 56' 44.01"	Картометрический метод	5.00	–
11236	380360.17	1281678.44	052° 16' 01.39"	038° 56' 44.42"	Картометрический метод	5.00	–
11237	380381.87	1281690.85	052° 16' 02.09"	038° 56' 45.08"	Картометрический метод	5.00	–
11238	380407.24	1281696.71	052° 16' 02.91"	038° 56' 45.40"	Картометрический метод	5.00	–
11239	380440.18	1281704.67	052° 16' 03.97"	038° 56' 45.83"	Картометрический метод	5.00	–
11240	380471.71	1281714.11	052° 16' 04.99"	038° 56' 46.34"	Картометрический метод	5.00	–
11241	380491.85	1281720.20	052° 16' 05.64"	038° 56' 46.66"	Картометрический метод	5.00	–
11242	380511.52	1281731.91	052° 16' 06.28"	038° 56' 47.29"	Картометрический метод	5.00	–
11243	380531.89	1281739.95	052° 16' 06.93"	038° 56' 47.72"	Картометрический метод	5.00	–
11244	380558.58	1281751.27	052° 16' 07.80"	038° 56' 48.32"	Картометрический метод	5.00	–
11245	380580.05	1281759.15	052° 16' 08.49"	038° 56' 48.75"	Картометрический метод	5.00	–
11246	380599.40	1281760.48	052° 16' 09.11"	038° 56' 48.82"	Картометрический метод	5.00	–
11247	380632.81	1281750.10	052° 16' 10.20"	038° 56' 48.29"	Картометрический метод	5.00	–
11248	380654.41	1281743.61	052° 16' 10.90"	038° 56' 47.95"	Картометрический метод	5.00	–
11249	380671.63	1281737.10	052° 16' 11.46"	038° 56' 47.62"	Картометрический метод	5.00	–
11250	380691.15	1281728.41	052° 16' 12.09"	038° 56' 47.16"	Картометрический метод	5.00	–
11251	380712.97	1281714.00	052° 16' 12.80"	038° 56' 46.41"	Картометрический метод	5.00	–
11252	380735.93	1281698.31	052° 16' 13.54"	038° 56' 45.59"	Картометрический метод	5.00	–

11253	380747.85	1281689.96	052° 16' 13.93"	038° 56' 45.16"	Картометрический метод	5.00	–
11254	380769.72	1281674.42	052° 16' 14.64"	038° 56' 44.34"	Картометрический метод	5.00	–
11255	380785.65	1281657.91	052° 16' 15.16"	038° 56' 43.48"	Картометрический метод	5.00	–
11256	380795.09	1281644.20	052° 16' 15.47"	038° 56' 42.76"	Картометрический метод	5.00	–
11257	380795.64	1281634.52	052° 16' 15.49"	038° 56' 42.25"	Картометрический метод	5.00	–
11258	380801.45	1281620.94	052° 16' 15.68"	038° 56' 41.53"	Картометрический метод	5.00	–
11259	380802.73	1281614.05	052° 16' 15.72"	038° 56' 41.17"	Картометрический метод	5.00	–
11260	380809.05	1281602.34	052° 16' 15.93"	038° 56' 40.56"	Картометрический метод	5.00	–
11261	380817.09	1281594.77	052° 16' 16.19"	038° 56' 40.16"	Картометрический метод	5.00	–
11262	380828.49	1281589.62	052° 16' 16.56"	038° 56' 39.89"	Картометрический метод	5.00	–
11263	380835.75	1281588.45	052° 16' 16.80"	038° 56' 39.83"	Картометрический метод	5.00	–
11264	380841.99	1281584.58	052° 16' 17.00"	038° 56' 39.63"	Картометрический метод	5.00	–
11265	380855.26	1281574.87	052° 16' 17.43"	038° 56' 39.12"	Картометрический метод	5.00	–
11266	380869.78	1281568.08	052° 16' 17.90"	038° 56' 38.77"	Картометрический метод	5.00	–
11267	380886.17	1281557.54	052° 16' 18.43"	038° 56' 38.22"	Картометрический метод	5.00	–
11268	380898.50	1281543.10	052° 16' 18.84"	038° 56' 37.46"	Картометрический метод	5.00	–
11269	380910.13	1281530.61	052° 16' 19.21"	038° 56' 36.81"	Картометрический метод	5.00	–
11270	380921.84	1281522.34	052° 16' 19.59"	038° 56' 36.37"	Картометрический метод	5.00	–
11271	380934.09	1281518.36	052° 16' 19.99"	038° 56' 36.17"	Картометрический метод	5.00	–
11272	380946.19	1281518.28	052° 16' 20.38"	038° 56' 36.17"	Картометрический метод	5.00	–
11273	380957.43	1281515.78	052° 16' 20.75"	038° 56' 36.04"	Картометрический метод	5.00	–
11274	380969.76	1281508.21	052° 16' 21.15"	038° 56' 35.65"	Картометрический метод	5.00	–
11275	380978.51	1281500.80	052° 16' 21.43"	038° 56' 35.26"	Картометрический метод	5.00	–
11276	380985.76	1281498.85	052° 16' 21.67"	038° 56' 35.16"	Картометрический метод	5.00	–
11277	380998.88	1281495.57	052° 16' 22.09"	038° 56' 34.99"	Картометрический метод	5.00	–
11278	381008.71	1281493.69	052° 16' 22.41"	038° 56' 34.89"	Картометрический метод	5.00	–
11279	381021.67	1281485.73	052° 16' 22.83"	038° 56' 34.48"	Картометрический метод	5.00	–
11280	381036.50	1281474.18	052° 16' 23.31"	038° 56' 33.87"	Картометрический метод	5.00	–
11281	381051.80	1281464.19	052° 16' 23.81"	038° 56' 33.35"	Картометрический метод	5.00	–
11282	381060.93	1281463.02	052° 16' 24.11"	038° 56' 33.29"	Картометрический метод	5.00	–
11283	381070.84	1281458.65	052° 16' 24.43"	038° 56' 33.07"	Картометрический метод	5.00	–
11284	381088.72	1281449.59	052° 16' 25.01"	038° 56' 32.59"	Картометрический метод	5.00	–
11285	381103.15	1281441.01	052° 16' 25.48"	038° 56' 32.15"	Картометрический метод	5.00	–
11286	381115.80	1281436.01	052° 16' 25.89"	038° 56' 31.89"	Картометрический метод	5.00	–
11287	381127.90	1281430.47	052° 16' 26.28"	038° 56' 31.60"	Картометрический метод	5.00	–
11288	381141.17	1281424.31	052° 16' 26.71"	038° 56' 31.28"	Картометрический метод	5.00	–
11289	381158.96	1281420.01	052° 16' 27.29"	038° 56' 31.06"	Картометрический метод	5.00	–
11290	381174.88	1281413.46	052° 16' 27.80"	038° 56' 30.72"	Картометрический метод	5.00	–
11291	381199.63	1281406.04	052° 16' 28.61"	038° 56' 30.33"	Картометрический	5.00	–

					метод		
11292	381234.91	1281401.44	052° 16' 29.75"	038° 56' 30.10"	Картометрический метод	5.00	–
11293	381281.58	1281398.86	052° 16' 31.26"	038° 56' 29.98"	Картометрический метод	5.00	–
11294	381323.42	1281399.88	052° 16' 32.61"	038° 56' 30.05"	Картометрический метод	5.00	–
11295	381352.77	1281402.22	052° 16' 33.56"	038° 56' 30.18"	Картометрический метод	5.00	–
11296	381371.04	1281402.77	052° 16' 34.15"	038° 56' 30.22"	Картометрический метод	5.00	–
11297	381395.71	1281406.13	052° 16' 34.95"	038° 56' 30.40"	Картометрический метод	5.00	–
11298	381402.89	1281405.58	052° 16' 35.18"	038° 56' 30.38"	Картометрический метод	5.00	–
11299	381405.22	1281400.58	052° 16' 35.26"	038° 56' 30.11"	Картометрический метод	5.00	–
11300	381410.84	1281398.86	052° 16' 35.44"	038° 56' 30.03"	Картометрический метод	5.00	–
11301	381418.72	1281400.58	052° 16' 35.69"	038° 56' 30.12"	Картометрический метод	5.00	–
11302	381422.94	1281405.10	052° 16' 35.83"	038° 56' 30.36"	Картометрический метод	5.00	–
11303	381426.14	1281411.82	052° 16' 35.93"	038° 56' 30.71"	Картометрический метод	5.00	–
11304	381426.84	1281416.19	052° 16' 35.95"	038° 56' 30.94"	Картометрический метод	5.00	–
11305	381425.29	1281421.43	052° 16' 35.90"	038° 56' 31.22"	Картометрический метод	5.00	–
11306	381426.07	1281431.89	052° 16' 35.93"	038° 56' 31.77"	Картометрический метод	5.00	–
11307	381426.53	1281444.21	052° 16' 35.94"	038° 56' 32.42"	Картометрический метод	5.00	–
11308	381425.28	1281463.72	052° 16' 35.89"	038° 56' 33.45"	Картометрический метод	5.00	–
11309	381427.85	1281481.13	052° 16' 35.97"	038° 56' 34.37"	Картометрический метод	5.00	–
11310	381429.88	1281488.15	052° 16' 36.04"	038° 56' 34.74"	Картометрический метод	5.00	–
11311	381435.42	1281493.93	052° 16' 36.22"	038° 56' 35.05"	Картометрический метод	5.00	–
11312	381452.83	1281500.64	052° 16' 36.78"	038° 56' 35.41"	Картометрический метод	5.00	–
11313	381466.96	1281503.45	052° 16' 37.23"	038° 56' 35.56"	Картометрический метод	5.00	–
11314	381490.45	1281509.23	052° 16' 37.99"	038° 56' 35.87"	Картометрический метод	5.00	–
11315	381507.93	1281517.50	052° 16' 38.56"	038° 56' 36.32"	Картометрический метод	5.00	–
11316	381529.24	1281528.74	052° 16' 39.24"	038° 56' 36.92"	Картометрический метод	5.00	–
11317	381544.31	1281532.95	052° 16' 39.73"	038° 56' 37.14"	Картометрический метод	5.00	–
11318	381561.56	1281539.90	052° 16' 40.29"	038° 56' 37.51"	Картометрический метод	5.00	–
11319	381573.89	1281547.63	052° 16' 40.68"	038° 56' 37.93"	Картометрический метод	5.00	–
11320	381586.30	1281553.72	052° 16' 41.08"	038° 56' 38.25"	Картометрический метод	5.00	–
11321	381590.59	1281562.93	052° 16' 41.22"	038° 56' 38.74"	Картометрический метод	5.00	–
11322	381590.28	1281571.04	052° 16' 41.21"	038° 56' 39.17"	Картометрический метод	5.00	–
11323	381587.31	1281578.62	052° 16' 41.11"	038° 56' 39.57"	Картометрический метод	5.00	–
11324	381584.66	1281590.48	052° 16' 41.02"	038° 56' 40.19"	Картометрический метод	5.00	–
11325	381581.23	1281606.09	052° 16' 40.91"	038° 56' 41.01"	Картометрический метод	5.00	–
11326	381576.31	1281615.53	052° 16' 40.75"	038° 56' 41.51"	Картометрический метод	5.00	–
11327	381570.53	1281619.59	052° 16' 40.56"	038° 56' 41.72"	Картометрический метод	5.00	–
11328	381561.01	1281621.31	052° 16' 40.25"	038° 56' 41.81"	Картометрический метод	5.00	–
11329	381551.80	1281620.22	052° 16' 39.96"	038° 56' 41.75"	Картометрический метод	5.00	–

11330	381542.82	1281622.71	052° 16' 39.66"	038° 56' 41.88"	Картометрический метод	5.00	–
11331	381532.76	1281628.72	052° 16' 39.34"	038° 56' 42.19"	Картометрический метод	5.00	–
11332	381515.58	1281635.20	052° 16' 38.78"	038° 56' 42.53"	Картометрический метод	5.00	–
11333	381506.45	1281634.73	052° 16' 38.48"	038° 56' 42.50"	Картометрический метод	5.00	–
11334	381489.12	1281630.52	052° 16' 37.93"	038° 56' 42.27"	Картометрический метод	5.00	–
11335	381474.92	1281624.82	052° 16' 37.47"	038° 56' 41.96"	Картометрический метод	5.00	–
11336	381470.47	1281618.50	052° 16' 37.32"	038° 56' 41.63"	Картометрический метод	5.00	–
11337	381469.69	1281612.26	052° 16' 37.30"	038° 56' 41.30"	Картометрический метод	5.00	–
11338	381465.71	1281603.83	052° 16' 37.17"	038° 56' 40.85"	Картометрический метод	5.00	–
11339	381464.23	1281590.64	052° 16' 37.13"	038° 56' 40.16"	Картометрический метод	5.00	–
11340	381460.01	1281574.09	052° 16' 36.99"	038° 56' 39.28"	Картометрический метод	5.00	–
11341	381454.55	1281561.37	052° 16' 36.82"	038° 56' 38.61"	Картометрический метод	5.00	–
11342	381442.76	1281541.93	052° 16' 36.44"	038° 56' 37.58"	Картометрический метод	5.00	–
11343	381430.97	1281519.76	052° 16' 36.07"	038° 56' 36.41"	Картометрический метод	5.00	–
11344	381422.62	1281502.75	052° 16' 35.80"	038° 56' 35.51"	Картометрический метод	5.00	–
11345	381414.90	1281491.74	052° 16' 35.55"	038° 56' 34.93"	Картометрический метод	5.00	–
11346	381404.20	1281481.44	052° 16' 35.21"	038° 56' 34.38"	Картометрический метод	5.00	–
11347	381394.84	1281472.62	052° 16' 34.91"	038° 56' 33.91"	Картометрический метод	5.00	–
11348	381374.46	1281464.35	052° 16' 34.25"	038° 56' 33.47"	Картометрический метод	5.00	–
11349	381357.29	1281459.66	052° 16' 33.70"	038° 56' 33.21"	Картометрический метод	5.00	–
11350	381334.27	1281458.49	052° 16' 32.95"	038° 56' 33.15"	Картометрический метод	5.00	–
11351	381312.26	1281460.29	052° 16' 32.24"	038° 56' 33.23"	Картометрический метод	5.00	–
11352	381297.43	1281462.63	052° 16' 31.76"	038° 56' 33.35"	Картометрический метод	5.00	–
11353	381284.78	1281469.34	052° 16' 31.35"	038° 56' 33.70"	Картометрический метод	5.00	–
11354	381271.20	1281481.28	052° 16' 30.91"	038° 56' 34.33"	Картометрический метод	5.00	–
11355	381260.90	1281493.62	052° 16' 30.57"	038° 56' 34.97"	Картометрический метод	5.00	–
11356	381252.23	1281508.13	052° 16' 30.29"	038° 56' 35.74"	Картометрический метод	5.00	–
11357	381245.60	1281521.79	052° 16' 30.07"	038° 56' 36.45"	Картометрический метод	5.00	–
11358	381243.73	1281535.37	052° 16' 30.01"	038° 56' 37.17"	Картометрический метод	5.00	–
11359	381244.66	1281546.77	052° 16' 30.03"	038° 56' 37.77"	Картометрический метод	5.00	–
11360	381252.70	1281563.24	052° 16' 30.29"	038° 56' 38.64"	Картометрический метод	5.00	–
11361	381262.46	1281577.37	052° 16' 30.60"	038° 56' 39.39"	Картометрический метод	5.00	–
11362	381281.43	1281611.01	052° 16' 31.21"	038° 56' 41.17"	Картометрический метод	5.00	–
11363	381285.72	1281625.99	052° 16' 31.35"	038° 56' 41.96"	Картометрический метод	5.00	–
11364	381290.87	1281657.76	052° 16' 31.51"	038° 56' 43.64"	Картометрический метод	5.00	–
11365	381292.82	1281683.60	052° 16' 31.56"	038° 56' 45.00"	Картометрический метод	5.00	–
11366	381291.50	1281704.59	052° 16' 31.52"	038° 56' 46.11"	Картометрический метод	5.00	–
11367	381291.81	1281726.06	052° 16' 31.52"	038° 56' 47.24"	Картометрический метод	5.00	–
11368	381289.78	1281760.63	052° 16' 31.45"	038° 56' 49.07"	Картометрический	5.00	–

					метод		
11369	381293.45	1281781.40	052° 16' 31.56"	038° 56' 50.16"	Картометрический метод	5.00	–
11370	381299.85	1281795.44	052° 16' 31.77"	038° 56' 50.90"	Картометрический метод	5.00	–
11371	381306.79	1281810.74	052° 16' 31.99"	038° 56' 51.71"	Картометрический метод	5.00	–
11372	381319.52	1281834.31	052° 16' 32.40"	038° 56' 52.96"	Картометрический метод	5.00	–
11373	381340.59	1281867.41	052° 16' 33.07"	038° 56' 54.71"	Картометрический метод	5.00	–
11374	381353.70	1281896.68	052° 16' 33.49"	038° 56' 56.26"	Картометрический метод	5.00	–
11375	381358.15	1281912.29	052° 16' 33.63"	038° 56' 57.09"	Картометрический метод	5.00	–
11376	381358.00	1281927.04	052° 16' 33.62"	038° 56' 57.87"	Картометрический метод	5.00	–
11377	381354.17	1281938.59	052° 16' 33.50"	038° 56' 58.47"	Картометрический метод	5.00	–
11378	381347.85	1281947.18	052° 16' 33.29"	038° 56' 58.92"	Картометрический метод	5.00	–
11379	381335.13	1281956.47	052° 16' 32.88"	038° 56' 59.41"	Картометрический метод	5.00	–
11380	381319.52	1281963.02	052° 16' 32.37"	038° 56' 59.75"	Картометрический метод	5.00	–
11381	381309.45	1281964.82	052° 16' 32.04"	038° 56' 59.84"	Картометрический метод	5.00	–
11382	381295.79	1281965.29	052° 16' 31.60"	038° 56' 59.86"	Картометрический метод	5.00	–
11383	381279.24	1281965.05	052° 16' 31.07"	038° 56' 59.84"	Картометрический метод	5.00	–
11384	381261.68	1281963.02	052° 16' 30.50"	038° 56' 59.73"	Картометрический метод	5.00	–
11385	381242.63	1281963.57	052° 16' 29.88"	038° 56' 59.75"	Картометрический метод	5.00	–
11386	381228.43	1281961.15	052° 16' 29.42"	038° 56' 59.62"	Картометрический метод	5.00	–
11387	381211.80	1281957.64	052° 16' 28.89"	038° 56' 59.43"	Картометрический метод	5.00	–
11388	381195.18	1281952.41	052° 16' 28.35"	038° 56' 59.15"	Картометрический метод	5.00	–
11389	381170.36	1281948.12	052° 16' 27.55"	038° 56' 58.91"	Картометрический метод	5.00	–
11390	381147.41	1281944.37	052° 16' 26.81"	038° 56' 58.71"	Картометрический метод	5.00	–
11391	381135.31	1281939.76	052° 16' 26.41"	038° 56' 58.46"	Картометрический метод	5.00	–
11392	381128.13	1281940.31	052° 16' 26.18"	038° 56' 58.49"	Картометрический метод	5.00	–
11393	381124.46	1281942.96	052° 16' 26.06"	038° 56' 58.63"	Картометрический метод	5.00	–
11394	381117.36	1281941.95	052° 16' 25.83"	038° 56' 58.57"	Картометрический метод	5.00	–
11395	381111.43	1281938.90	052° 16' 25.64"	038° 56' 58.41"	Картометрический метод	5.00	–
11396	381101.36	1281940.23	052° 16' 25.32"	038° 56' 58.47"	Картометрический метод	5.00	–
11397	381072.01	1281947.33	052° 16' 24.37"	038° 56' 58.84"	Картометрический метод	5.00	–
11398	381057.10	1281953.03	052° 16' 23.88"	038° 56' 59.13"	Картометрический метод	5.00	–
11399	381044.69	1281964.27	052° 16' 23.48"	038° 56' 59.72"	Картометрический метод	5.00	–
11400	381038.37	1281972.70	052° 16' 23.27"	038° 57' 00.16"	Картометрический метод	5.00	–
11401	381036.97	1281981.75	052° 16' 23.22"	038° 57' 00.64"	Картометрический метод	5.00	–
11402	381037.75	1281989.71	052° 16' 23.25"	038° 57' 01.06"	Картометрический метод	5.00	–
11403	381039.15	1281995.64	052° 16' 23.29"	038° 57' 01.38"	Картометрический метод	5.00	–
11404	381033.69	1282005.63	052° 16' 23.11"	038° 57' 01.90"	Картометрический метод	5.00	–
11405	381032.13	1282022.34	052° 16' 23.06"	038° 57' 02.78"	Картометрический метод	5.00	–
11406	381032.44	1282035.45	052° 16' 23.07"	038° 57' 03.47"	Картометрический метод	5.00	–

11407	381034.78	1282046.07	052° 16' 23.14"	038° 57' 04.03"	Картометрический метод	5.00	–
11408	381034.23	1282053.09	052° 16' 23.12"	038° 57' 04.40"	Картометрический метод	5.00	–
11409	381030.41	1282060.35	052° 16' 23.00"	038° 57' 04.78"	Картометрический метод	5.00	–
11410	381031.50	1282069.79	052° 16' 23.03"	038° 57' 05.28"	Картометрический метод	5.00	–
11411	381037.59	1282090.71	052° 16' 23.22"	038° 57' 06.39"	Картометрический метод	5.00	–
11412	381039.78	1282104.92	052° 16' 23.29"	038° 57' 07.14"	Картометрический метод	5.00	–
11413	381042.90	1282115.84	052° 16' 23.39"	038° 57' 07.72"	Картометрический метод	5.00	–
11414	381053.05	1282130.05	052° 16' 23.71"	038° 57' 08.47"	Картометрический метод	5.00	–
11415	381064.91	1282141.45	052° 16' 24.09"	038° 57' 09.07"	Картометрический метод	5.00	–
11416	381072.40	1282155.57	052° 16' 24.33"	038° 57' 09.82"	Картометрический метод	5.00	–
11417	381074.12	1282167.51	052° 16' 24.39"	038° 57' 10.45"	Картометрический метод	5.00	–
11418	381070.37	1282175.48	052° 16' 24.26"	038° 57' 10.87"	Картометрический метод	5.00	–
11419	381056.95	1282186.87	052° 16' 23.83"	038° 57' 11.47"	Картометрический метод	5.00	–
11420	381044.30	1282198.58	052° 16' 23.42"	038° 57' 12.08"	Картометрический метод	5.00	–
11421	381028.38	1282207.32	052° 16' 22.90"	038° 57' 12.53"	Картометрический метод	5.00	–
11422	381011.05	1282214.03	052° 16' 22.34"	038° 57' 12.88"	Картометрический метод	5.00	–
11423	380989.82	1282224.02	052° 16' 21.65"	038° 57' 13.40"	Картометрический метод	5.00	–
11424	380965.00	1282237.29	052° 16' 20.84"	038° 57' 14.09"	Картометрический метод	5.00	–
11425	380949.70	1282245.41	052° 16' 20.35"	038° 57' 14.52"	Картометрический метод	5.00	–
11426	380928.32	1282254.93	052° 16' 19.65"	038° 57' 15.01"	Картометрический метод	5.00	–
11427	380903.97	1282267.27	052° 16' 18.86"	038° 57' 15.65"	Картометрический метод	5.00	–
11428	380881.17	1282278.97	052° 16' 18.12"	038° 57' 16.26"	Картометрический метод	5.00	–
11429	380867.28	1282285.37	052° 16' 17.67"	038° 57' 16.60"	Картометрический метод	5.00	–
11430	380856.51	1282289.59	052° 16' 17.32"	038° 57' 16.81"	Картометрический метод	5.00	–
11431	380847.92	1282290.48	052° 16' 17.04"	038° 57' 16.86"	Картометрический метод	5.00	–
11432	380836.22	1282288.34	052° 16' 16.67"	038° 57' 16.74"	Картометрический метод	5.00	–
11433	380829.50	1282289.90	052° 16' 16.45"	038° 57' 16.82"	Картометрический метод	5.00	–
11434	380821.54	1282297.55	052° 16' 16.19"	038° 57' 17.22"	Картометрический метод	5.00	–
11435	380820.76	1282304.11	052° 16' 16.16"	038° 57' 17.57"	Картометрический метод	5.00	–
11436	380824.51	1282314.25	052° 16' 16.28"	038° 57' 18.10"	Картометрический метод	5.00	–
11437	380826.85	1282332.21	052° 16' 16.35"	038° 57' 19.05"	Картометрический метод	5.00	–
11438	380827.63	1282344.54	052° 16' 16.38"	038° 57' 19.70"	Картометрический метод	5.00	–
11439	380832.63	1282357.81	052° 16' 16.53"	038° 57' 20.40"	Картометрический метод	5.00	–
11440	380839.03	1282365.46	052° 16' 16.74"	038° 57' 20.81"	Картометрический метод	5.00	–
11441	380854.48	1282376.07	052° 16' 17.24"	038° 57' 21.37"	Картометрический метод	5.00	–
11442	380881.95	1282387.47	052° 16' 18.12"	038° 57' 21.99"	Картометрический метод	5.00	–
11443	380898.35	1282391.53	052° 16' 18.65"	038° 57' 22.20"	Картометрический метод	5.00	–
11444	380920.67	1282388.40	052° 16' 19.38"	038° 57' 22.05"	Картометрический метод	5.00	–
11445	380940.03	1282386.53	052° 16' 20.00"	038° 57' 21.96"	Картометрический	5.00	–

					метод		
11446	380970.93	1282379.51	052° 16' 21.00"	038° 57' 21.60"	Картометрический метод	5.00	–
11447	380997.47	1282374.98	052° 16' 21.86"	038° 57' 21.37"	Картометрический метод	5.00	–
11448	381014.64	1282374.51	052° 16' 22.42"	038° 57' 21.35"	Картометрический метод	5.00	–
11449	381030.25	1282376.38	052° 16' 22.92"	038° 57' 21.45"	Картометрический метод	5.00	–
11450	381040.71	1282379.82	052° 16' 23.26"	038° 57' 21.64"	Картометрический метод	5.00	–
11451	381054.92	1282389.03	052° 16' 23.72"	038° 57' 22.13"	Картометрический метод	5.00	–
11452	381072.09	1282395.43	052° 16' 24.27"	038° 57' 22.47"	Картометрический метод	5.00	–
11453	381095.97	1282401.36	052° 16' 25.05"	038° 57' 22.79"	Картометрический метод	5.00	–
11454	381108.46	1282407.60	052° 16' 25.45"	038° 57' 23.12"	Картометрический метод	5.00	–
11455	381128.44	1282420.87	052° 16' 26.09"	038° 57' 23.83"	Картометрический метод	5.00	–
11456	381138.75	1282426.80	052° 16' 26.42"	038° 57' 24.15"	Картометрический метод	5.00	–
11457	381148.74	1282433.67	052° 16' 26.75"	038° 57' 24.51"	Картометрический метод	5.00	–
11458	381153.89	1282440.23	052° 16' 26.91"	038° 57' 24.86"	Картометрический метод	5.00	–
11459	381160.60	1282444.91	052° 16' 27.13"	038° 57' 25.11"	Картометрический метод	5.00	–
11460	381174.34	1282448.82	052° 16' 27.57"	038° 57' 25.32"	Картометрический метод	5.00	–
11461	381183.70	1282448.04	052° 16' 27.87"	038° 57' 25.28"	Картометрический метод	5.00	–
11462	381193.85	1282443.66	052° 16' 28.20"	038° 57' 25.06"	Картометрический метод	5.00	–
11463	381202.28	1282441.17	052° 16' 28.48"	038° 57' 24.93"	Картометрический метод	5.00	–
11464	381210.71	1282441.17	052° 16' 28.75"	038° 57' 24.93"	Картометрический метод	5.00	–
11465	381229.29	1282444.13	052° 16' 29.35"	038° 57' 25.09"	Картометрический метод	5.00	–
11466	381248.33	1282446.63	052° 16' 29.96"	038° 57' 25.23"	Картометрический метод	5.00	–
11467	381273.20	1282447.08	052° 16' 30.77"	038° 57' 25.26"	Картометрический метод	5.00	–
11468	381289.76	1282444.99	052° 16' 31.31"	038° 57' 25.16"	Картометрический метод	5.00	–
11469	381301.14	1282440.15	052° 16' 31.67"	038° 57' 24.91"	Картометрический метод	5.00	–
11470	381310.97	1282432.81	052° 16' 31.99"	038° 57' 24.52"	Картометрический метод	5.00	–
11471	381313.74	1282423.18	052° 16' 32.09"	038° 57' 24.02"	Картометрический метод	5.00	–
11472	381314.41	1282405.67	052° 16' 32.11"	038° 57' 23.09"	Картометрический метод	5.00	–
11473	381311.24	1282384.32	052° 16' 32.01"	038° 57' 21.97"	Картометрический метод	5.00	–
11474	381306.67	1282362.64	052° 16' 31.87"	038° 57' 20.82"	Картометрический метод	5.00	–
11475	381303.77	1282351.06	052° 16' 31.78"	038° 57' 20.21"	Картометрический метод	5.00	–
11476	381295.15	1282334.90	052° 16' 31.50"	038° 57' 19.35"	Картометрический метод	5.00	–
11477	381289.43	1282319.21	052° 16' 31.32"	038° 57' 18.53"	Картометрический метод	5.00	–
11478	381289.70	1282308.24	052° 16' 31.33"	038° 57' 17.95"	Картометрический метод	5.00	–
11479	381290.37	1282289.38	052° 16' 31.36"	038° 57' 16.95"	Картометрический метод	5.00	–
11480	381285.45	1282275.98	052° 16' 31.20"	038° 57' 16.24"	Картометрический метод	5.00	–
11481	381286.46	1282269.79	052° 16' 31.24"	038° 57' 15.92"	Картометрический метод	5.00	–
11482	381293.00	1282265.28	052° 16' 31.45"	038° 57' 15.68"	Картометрический метод	5.00	–
11483	381296.23	1282259.01	052° 16' 31.55"	038° 57' 15.35"	Картометрический метод	5.00	–

11484	381304.44	1282247.23	052° 16' 31.82"	038° 57' 14.73"	Картометрический метод	5.00	–
11485	381316.09	1282237.40	052° 16' 32.20"	038° 57' 14.22"	Картометрический метод	5.00	–
11486	381320.00	1282233.36	052° 16' 32.33"	038° 57' 14.01"	Картометрический метод	5.00	–
11487	381328.89	1282216.66	052° 16' 32.62"	038° 57' 13.13"	Картометрический метод	5.00	–
11488	381331.04	1282208.98	052° 16' 32.69"	038° 57' 12.73"	Картометрический метод	5.00	–
11489	381335.22	1282198.48	052° 16' 32.83"	038° 57' 12.17"	Картометрический метод	5.00	–
11490	381341.14	1282191.48	052° 16' 33.02"	038° 57' 11.81"	Картометрический метод	5.00	–
11491	381346.26	1282189.19	052° 16' 33.19"	038° 57' 11.69"	Картометрический метод	5.00	–
11492	381356.36	1282189.05	052° 16' 33.51"	038° 57' 11.68"	Картометрический метод	5.00	–
11493	381364.30	1282184.47	052° 16' 33.77"	038° 57' 11.44"	Картометрический метод	5.00	–
11494	381370.90	1282177.74	052° 16' 33.99"	038° 57' 11.09"	Картометрический метод	5.00	–
11495	381380.46	1282160.77	052° 16' 34.30"	038° 57' 10.20"	Картометрический метод	5.00	–
11496	381388.54	1282146.36	052° 16' 34.56"	038° 57' 09.44"	Картометрический метод	5.00	–
11497	381394.47	1282131.82	052° 16' 34.76"	038° 57' 08.68"	Картометрический метод	5.00	–
11498	381399.86	1282121.45	052° 16' 34.94"	038° 57' 08.13"	Картометрический метод	5.00	–
11499	381408.88	1282110.94	052° 16' 35.23"	038° 57' 07.58"	Картометрический метод	5.00	–
11500	381435.01	1282088.99	052° 16' 36.08"	038° 57' 06.43"	Картометрический метод	5.00	–
11501	381448.07	1282076.06	052° 16' 36.50"	038° 57' 05.76"	Картометрический метод	5.00	–
11502	381461.54	1282060.85	052° 16' 36.94"	038° 57' 04.96"	Картометрический метод	5.00	–
11503	381472.31	1282048.46	052° 16' 37.29"	038° 57' 04.31"	Картометрический метод	5.00	–
11504	381477.83	1282044.01	052° 16' 37.47"	038° 57' 04.08"	Картометрический метод	5.00	–
11505	381491.43	1282040.11	052° 16' 37.91"	038° 57' 03.87"	Картометрический метод	5.00	–
11506	381503.96	1282039.16	052° 16' 38.32"	038° 57' 03.83"	Картометрический метод	5.00	–
11507	381513.92	1282041.86	052° 16' 38.64"	038° 57' 03.97"	Картометрический метод	5.00	–
11508	381520.52	1282047.11	052° 16' 38.85"	038° 57' 04.25"	Картометрический метод	5.00	–
11509	381525.37	1282057.88	052° 16' 39.01"	038° 57' 04.82"	Картометрический метод	5.00	–
11510	381525.64	1282065.16	052° 16' 39.02"	038° 57' 05.21"	Картометрический метод	5.00	–
11511	381522.61	1282076.74	052° 16' 38.92"	038° 57' 05.82"	Картометрический метод	5.00	–
11512	381514.33	1282088.59	052° 16' 38.65"	038° 57' 06.44"	Картометрический метод	5.00	–
11513	381511.30	1282099.50	052° 16' 38.55"	038° 57' 07.01"	Картометрический метод	5.00	–
11514	381510.35	1282112.76	052° 16' 38.51"	038° 57' 07.71"	Картометрический метод	5.00	–
11515	381506.85	1282134.38	052° 16' 38.39"	038° 57' 08.85"	Картометрический метод	5.00	–
11516	381502.34	1282153.84	052° 16' 38.24"	038° 57' 09.88"	Картометрический метод	5.00	–
11517	381494.67	1282177.20	052° 16' 37.99"	038° 57' 11.11"	Картометрический метод	5.00	–
11518	381491.23	1282200.30	052° 16' 37.87"	038° 57' 12.32"	Картометрический метод	5.00	–
11519	381487.33	1282227.23	052° 16' 37.74"	038° 57' 13.74"	Картометрический метод	5.00	–
11520	381487.53	1282246.22	052° 16' 37.75"	038° 57' 14.74"	Картометрический метод	5.00	–
11521	381490.22	1282253.29	052° 16' 37.83"	038° 57' 15.12"	Картометрический метод	5.00	–
11522	381497.90	1282265.81	052° 16' 38.08"	038° 57' 15.78"	Картометрический	5.00	–

					метод		
11523	381510.88	1282278.21	052° 16' 38.49"	038° 57' 16.44"	Картометрический метод	5.00	–
11524	381547.12	1282300.56	052° 16' 39.66"	038° 57' 17.63"	Картометрический метод	5.00	–
11525	381562.61	1282310.86	052° 16' 40.16"	038° 57' 18.18"	Картометрический метод	5.00	–
11526	381583.62	1282321.50	052° 16' 40.84"	038° 57' 18.75"	Картометрический метод	5.00	–
11527	381596.88	1282330.19	052° 16' 41.27"	038° 57' 19.21"	Картометрический метод	5.00	–
11528	381613.71	1282346.62	052° 16' 41.81"	038° 57' 20.08"	Картометрический метод	5.00	–
11529	381633.24	1282360.08	052° 16' 42.44"	038° 57' 20.80"	Картометрический метод	5.00	–
11530	381641.99	1282368.97	052° 16' 42.72"	038° 57' 21.27"	Картометрический метод	5.00	–
11531	381635.72	1282385.37	052° 16' 42.51"	038° 57' 22.13"	Картометрический метод	5.00	–
11532	381624.95	1282400.98	052° 16' 42.16"	038° 57' 22.95"	Картометрический метод	5.00	–
11533	381607.15	1282413.47	052° 16' 41.58"	038° 57' 23.61"	Картометрический метод	5.00	–
11534	381583.73	1282431.11	052° 16' 40.82"	038° 57' 24.53"	Картометрический метод	5.00	–
11535	381553.76	1282454.99	052° 16' 39.84"	038° 57' 25.78"	Картометрический метод	5.00	–
11536	381531.75	1282466.85	052° 16' 39.13"	038° 57' 26.40"	Картометрический метод	5.00	–
11537	381508.49	1282474.97	052° 16' 38.38"	038° 57' 26.82"	Картометрический метод	5.00	–
11538	381494.60	1282485.74	052° 16' 37.92"	038° 57' 27.38"	Картометрический метод	5.00	–
11539	381476.80	1282495.89	052° 16' 37.35"	038° 57' 27.91"	Картометрический метод	5.00	–
11540	381449.33	1282513.69	052° 16' 36.45"	038° 57' 28.84"	Картометрический метод	5.00	–
11541	381429.35	1282526.80	052° 16' 35.80"	038° 57' 29.52"	Картометрический метод	5.00	–
11542	381400.15	1282548.65	052° 16' 34.85"	038° 57' 30.66"	Картометрический метод	5.00	–
11543	381375.49	1282566.14	052° 16' 34.05"	038° 57' 31.58"	Картометрический метод	5.00	–
11544	381354.26	1282582.37	052° 16' 33.36"	038° 57' 32.43"	Картометрический метод	5.00	–
11545	381317.11	1282605.16	052° 16' 32.16"	038° 57' 33.62"	Картометрический метод	5.00	–
11546	381292.75	1282625.92	052° 16' 31.36"	038° 57' 34.70"	Картометрический метод	5.00	–
11547	381272.82	1282642.21	052° 16' 30.72"	038° 57' 35.55"	Картометрический метод	5.00	–
11548	381226.72	1282642.18	052° 16' 29.22"	038° 57' 35.54"	Картометрический метод	5.00	–
11549	381174.00	1282648.82	052° 16' 27.52"	038° 57' 35.87"	Картометрический метод	5.00	–
11550	381105.75	1282636.69	052° 16' 25.31"	038° 57' 35.21"	Картометрический метод	5.00	–
11551	381021.11	1282588.87	052° 16' 22.58"	038° 57' 32.65"	Картометрический метод	5.00	–
11552	380994.71	1282579.56	052° 16' 21.73"	038° 57' 32.15"	Картометрический метод	5.00	–
11553	380927.30	1282589.42	052° 16' 19.55"	038° 57' 32.65"	Картометрический метод	5.00	–
11554	380872.16	1282589.81	052° 16' 17.76"	038° 57' 32.65"	Картометрический метод	5.00	–
11555	380761.82	1282553.32	052° 16' 14.20"	038° 57' 30.69"	Картометрический метод	5.00	–
11556	380683.40	1282490.98	052° 16' 11.68"	038° 57' 27.38"	Картометрический метод	5.00	–
11557	380645.69	1282428.92	052° 16' 10.47"	038° 57' 24.09"	Картометрический метод	5.00	–
11558	380620.76	1282305.64	052° 16' 09.69"	038° 57' 17.58"	Картометрический метод	5.00	–
11559	380632.33	1282237.05	052° 16' 10.08"	038° 57' 13.97"	Картометрический метод	5.00	–
11560	380675.47	1282162.32	052° 16' 11.49"	038° 57' 10.04"	Картометрический метод	5.00	–

11561	380735.87	1282112.91	052° 16' 13.46"	038° 57' 07.46"	Картометрический метод	5.00	–
11562	380813.23	1282086.30	052° 16' 15.96"	038° 57' 06.08"	Картометрический метод	5.00	–
11563	380827.37	1282069.46	052° 16' 16.43"	038° 57' 05.20"	Картометрический метод	5.00	–
11564	380838.15	1282047.92	052° 16' 16.78"	038° 57' 04.06"	Картометрический метод	5.00	–
11565	380844.80	1281937.04	052° 16' 17.02"	038° 56' 58.22"	Картометрический метод	5.00	–
11566	380865.08	1281880.93	052° 16' 17.68"	038° 56' 55.27"	Картометрический метод	5.00	–
11567	380890.67	1281843.89	052° 16' 18.52"	038° 56' 53.32"	Картометрический метод	5.00	–
11568	380927.03	1281808.88	052° 16' 19.70"	038° 56' 51.49"	Картометрический метод	5.00	–
11569	380978.88	1281771.84	052° 16' 21.39"	038° 56' 49.55"	Картометрический метод	5.00	–
11570	381021.97	1281757.03	052° 16' 22.79"	038° 56' 48.79"	Картометрический метод	5.00	–
11571	381085.27	1281744.91	052° 16' 24.84"	038° 56' 48.17"	Картометрический метод	5.00	–
11572	381094.69	1281728.75	052° 16' 25.14"	038° 56' 47.32"	Картометрический метод	5.00	–
11573	381093.35	1281699.12	052° 16' 25.11"	038° 56' 45.76"	Картометрический метод	5.00	–
11574	381087.29	1281684.31	052° 16' 24.91"	038° 56' 44.97"	Картометрический метод	5.00	–
11575	381072.47	1281680.94	052° 16' 24.44"	038° 56' 44.79"	Картометрический метод	5.00	–
11576	381026.59	1281699.95	052° 16' 22.95"	038° 56' 45.78"	Картометрический метод	5.00	–
11577	380967.01	1281741.88	052° 16' 21.01"	038° 56' 47.97"	Картометрический метод	5.00	–
11578	380935.78	1281781.94	052° 16' 19.99"	038° 56' 50.07"	Картометрический метод	5.00	–
11579	380909.52	1281810.22	052° 16' 19.14"	038° 56' 51.55"	Картометрический метод	5.00	–
11580	380852.29	1281856.69	052° 16' 17.28"	038° 56' 53.98"	Картометрический метод	5.00	–
11581	380785.04	1281905.01	052° 16' 15.09"	038° 56' 56.51"	Картометрический метод	5.00	–
11582	380626.10	1281958.69	052° 16' 09.94"	038° 56' 59.29"	Картометрический метод	5.00	–
11583	380538.86	1281954.87	052° 16' 07.12"	038° 56' 59.05"	Картометрический метод	5.00	–
11584	380424.34	1281909.03	052° 16' 03.42"	038° 56' 56.60"	Картометрический метод	5.00	–
11585	380353.73	1281889.42	052° 16' 01.14"	038° 56' 55.54"	Картометрический метод	5.00	–
11586	380187.38	1281824.88	052° 15' 55.77"	038° 56' 52.08"	Картометрический метод	5.00	–
11587	380095.78	1281771.44	052° 15' 52.82"	038° 56' 49.23"	Картометрический метод	5.00	–
11588	380052.26	1281734.59	052° 15' 51.42"	038° 56' 47.27"	Картометрический метод	5.00	–
11589	379991.13	1281633.79	052° 15' 49.46"	038° 56' 41.94"	Картометрический метод	5.00	–
11590	379972.86	1281566.36	052° 15' 48.88"	038° 56' 38.38"	Картометрический метод	5.00	–
11591	379939.77	1281438.53	052° 15' 47.84"	038° 56' 31.63"	Картометрический метод	5.00	–
11592	379885.08	1281365.69	052° 15' 46.09"	038° 56' 27.77"	Картометрический метод	5.00	–
11593	379840.72	1281278.84	052° 15' 44.67"	038° 56' 23.17"	Картометрический метод	5.00	–
11594	379823.04	1281209.94	052° 15' 44.11"	038° 56' 19.54"	Картометрический метод	5.00	–
11595	379830.59	1281139.20	052° 15' 44.37"	038° 56' 15.81"	Картометрический метод	5.00	–
11596	379868.42	1281059.57	052° 15' 45.61"	038° 56' 11.62"	Картометрический метод	5.00	–
11597	379920.66	1281011.06	052° 15' 47.31"	038° 56' 09.08"	Картометрический метод	5.00	–
11598	380027.89	1280965.86	052° 15' 50.79"	038° 56' 06.73"	Картометрический метод	5.00	–
11599	380177.95	1280965.26	052° 15' 55.64"	038° 56' 06.75"	Картометрический	5.00	–

					метод		
11600	380367.81	1281003.31	052° 16' 01.78"	038° 56' 08.82"	Картометрический метод	5.00	–
11601	380409.22	1281025.09	052° 16' 03.11"	038° 56' 09.98"	Картометрический метод	5.00	–
11602	380432.11	1281040.58	052° 16' 03.85"	038° 56' 10.81"	Картометрический метод	5.00	–
11603	380469.15	1281056.74	052° 16' 05.04"	038° 56' 11.67"	Картометрический метод	5.00	–
11604	380498.78	1281046.64	052° 16' 06.00"	038° 56' 11.15"	Картометрический метод	5.00	–
11605	380550.62	1281031.16	052° 16' 07.69"	038° 56' 10.35"	Картометрический метод	5.00	–
11606	380554.66	1281012.97	052° 16' 07.82"	038° 56' 09.39"	Картометрический метод	5.00	–
11607	380537.38	1280977.07	052° 16' 07.27"	038° 56' 07.49"	Картометрический метод	5.00	–
11608	380523.99	1280922.23	052° 16' 06.85"	038° 56' 04.60"	Картометрический метод	5.00	–
11609	380530.42	1280842.62	052° 16' 07.07"	038° 56' 00.40"	Картометрический метод	5.00	–
11610	380525.71	1280822.42	052° 16' 06.92"	038° 55' 59.33"	Картометрический метод	5.00	–
11611	380512.92	1280812.99	052° 16' 06.51"	038° 55' 58.83"	Картометрический метод	5.00	–
11612	380481.13	1280810.10	052° 16' 05.48"	038° 55' 58.67"	Картометрический метод	5.00	–
11613	380416.02	1280795.51	052° 16' 03.38"	038° 55' 57.88"	Картометрический метод	5.00	–
11614	380353.05	1280756.05	052° 16' 01.35"	038° 55' 55.78"	Картометрический метод	5.00	–
11615	380304.43	1280701.90	052° 15' 59.79"	038° 55' 52.91"	Картометрический метод	5.00	–
11616	380280.61	1280635.90	052° 15' 59.03"	038° 55' 49.42"	Картометрический метод	5.00	–
11617	380269.16	1280626.47	052° 15' 58.66"	038° 55' 48.92"	Картометрический метод	5.00	–
11618	380236.84	1280625.12	052° 15' 57.62"	038° 55' 48.84"	Картометрический метод	5.00	–
11619	380178.92	1280631.17	052° 15' 55.74"	038° 55' 49.13"	Картометрический метод	5.00	–
11620	380049.42	1280601.52	052° 15' 51.56"	038° 55' 47.53"	Картометрический метод	5.00	–
11621	379984.51	1280565.99	052° 15' 49.46"	038° 55' 45.63"	Картометрический метод	5.00	–
11622	379911.22	1280484.10	052° 15' 47.11"	038° 55' 41.29"	Картометрический метод	5.00	–
11623	379803.99	1280228.77	052° 15' 43.69"	038° 55' 27.80"	Картометрический метод	5.00	–
11624	379772.87	1280137.12	052° 15' 42.70"	038° 55' 22.95"	Картометрический метод	5.00	–
11625	379759.84	1280049.95	052° 15' 42.30"	038° 55' 18.35"	Картометрический метод	5.00	–
11626	379766.35	1279977.68	052° 15' 42.52"	038° 55' 14.55"	Картометрический метод	5.00	–
11627	379748.95	1279925.70	052° 15' 41.97"	038° 55' 11.80"	Картометрический метод	5.00	–
11628	379745.54	1279858.63	052° 15' 41.87"	038° 55' 08.26"	Картометрический метод	5.00	–
11629	379792.33	1279702.25	052° 15' 43.42"	038° 55' 00.03"	Картометрический метод	5.00	–
11630	379815.66	1279653.46	052° 15' 44.18"	038° 54' 57.47"	Картометрический метод	5.00	–
11631	380000.29	1279463.62	052° 15' 50.19"	038° 54' 47.51"	Картометрический метод	5.00	–
11632	380299.73	1279287.58	052° 15' 59.91"	038° 54' 38.33"	Картометрический метод	5.00	–
11633	380349.80	1279264.02	052° 16' 01.54"	038° 54' 37.10"	Картометрический метод	5.00	–
11634	380389.19	1279211.79	052° 16' 02.82"	038° 54' 34.36"	Картометрический метод	5.00	–
11635	380463.01	1279164.63	052° 16' 05.22"	038° 54' 31.89"	Картометрический метод	5.00	–
11636	380554.33	1279136.54	052° 16' 08.18"	038° 54' 30.44"	Картометрический метод	5.00	–
11637	380629.68	1279133.08	052° 16' 10.61"	038° 54' 30.28"	Картометрический метод	5.00	–

11638	380718.63	1279153.92	052° 16' 13.49"	038° 54' 31.41"	Картометрический метод	5.00	–
11639	380780.11	1279197.50	052° 16' 15.47"	038° 54' 33.72"	Картометрический метод	5.00	–
11640	380826.96	1279200.00	052° 16' 16.98"	038° 54' 33.87"	Картометрический метод	5.00	–
11641	380874.04	1279187.24	052° 16' 18.51"	038° 54' 33.21"	Картометрический метод	5.00	–
11642	380904.35	1279170.54	052° 16' 19.49"	038° 54' 32.34"	Картометрический метод	5.00	–
11643	381029.44	1279136.01	052° 16' 23.55"	038° 54' 30.56"	Картометрический метод	5.00	–
11644	381095.01	1279139.18	052° 16' 25.67"	038° 54' 30.75"	Картометрический метод	5.00	–
11645	381168.52	1279117.02	052° 16' 28.05"	038° 54' 29.60"	Картометрический метод	5.00	–
11646	381288.62	1279104.69	052° 16' 31.94"	038° 54' 28.99"	Картометрический метод	5.00	–
11647	381343.16	1279091.23	052° 16' 33.71"	038° 54' 28.29"	Картометрический метод	5.00	–
11648	381493.32	1279044.76	052° 16' 38.57"	038° 54' 25.89"	Картометрический метод	5.00	–
11649	381607.79	1279010.42	052° 16' 42.28"	038° 54' 24.11"	Картометрический метод	5.00	–
11650	381596.34	1278996.96	052° 16' 41.91"	038° 54' 23.40"	Картометрический метод	5.00	–
11651	381535.49	1278969.27	052° 16' 39.95"	038° 54' 21.92"	Картометрический метод	5.00	–
11652	381482.78	1278919.20	052° 16' 38.25"	038° 54' 19.26"	Картометрический метод	5.00	–
11653	381407.53	1278894.21	052° 16' 35.82"	038° 54' 17.92"	Картометрический метод	5.00	–
11654	381358.66	1278868.57	052° 16' 34.25"	038° 54' 16.56"	Картометрический метод	5.00	–
11655	381310.42	1278819.43	052° 16' 32.70"	038° 54' 13.95"	Картометрический метод	5.00	–
11656	381279.13	1278786.41	052° 16' 31.69"	038° 54' 12.20"	Картометрический метод	5.00	–
11657	381195.56	1278664.25	052° 16' 29.01"	038° 54' 05.73"	Картометрический метод	5.00	–
11658	381174.40	1278579.87	052° 16' 28.34"	038° 54' 01.27"	Картометрический метод	5.00	–
11659	381125.35	1278489.53	052° 16' 26.77"	038° 53' 56.49"	Картометрический метод	5.00	–
11660	381016.58	1278399.69	052° 16' 23.27"	038° 53' 51.72"	Картометрический метод	5.00	–
11661	380983.59	1278379.49	052° 16' 22.21"	038° 53' 50.65"	Картометрический метод	5.00	–
11662	380940.50	1278377.47	052° 16' 20.81"	038° 53' 50.53"	Картометрический метод	5.00	–
11663	380744.07	1278375.87	052° 16' 14.46"	038° 53' 50.38"	Картометрический метод	5.00	–
11664	380623.14	1278337.63	052° 16' 10.55"	038° 53' 48.33"	Картометрический метод	5.00	–
11665	380358.07	1278167.16	052° 16' 02.01"	038° 53' 39.26"	Картометрический метод	5.00	–
11666	380279.95	1278064.96	052° 15' 59.50"	038° 53' 33.85"	Картометрический метод	5.00	–
11667	380239.91	1278030.12	052° 15' 58.21"	038° 53' 32.00"	Картометрический метод	5.00	–
11668	380057.50	1277936.07	052° 15' 52.33"	038° 53' 26.99"	Картометрический метод	5.00	–
11669	380003.34	1277885.55	052° 15' 50.58"	038° 53' 24.31"	Картометрический метод	5.00	–
11670	379962.29	1277816.48	052° 15' 49.27"	038° 53' 20.65"	Картометрический метод	5.00	–
11671	379947.49	1277720.36	052° 15' 48.81"	038° 53' 15.58"	Картометрический метод	5.00	–
11672	379914.05	1277618.50	052° 15' 47.74"	038° 53' 10.20"	Картометрический метод	5.00	–
11673	379901.95	1277516.92	052° 15' 47.37"	038° 53' 04.84"	Картометрический метод	5.00	–
11674	379908.70	1277452.93	052° 15' 47.60"	038° 53' 01.47"	Картометрический метод	5.00	–
11675	379869.17	1277367.80	052° 15' 46.34"	038° 52' 56.97"	Картометрический метод	5.00	–
11676	379859.09	1277278.56	052° 15' 46.03"	038° 52' 52.26"	Картометрический	5.00	–

					метод		
11677	379842.26	1277244.89	052° 15' 45.49"	038° 52' 50.48"	Картометрический метод	5.00	–
11678	379787.84	1277188.56	052° 15' 43.74"	038° 52' 47.49"	Картометрический метод	5.00	–
11679	379767.11	1277147.39	052° 15' 43.07"	038° 52' 45.32"	Картометрический метод	5.00	–
11680	379757.42	1277112.65	052° 15' 42.77"	038° 52' 43.48"	Картометрический метод	5.00	–
11681	379746.70	1277005.96	052° 15' 42.44"	038° 52' 37.86"	Картометрический метод	5.00	–
11682	379769.74	1276845.39	052° 15' 43.21"	038° 52' 29.40"	Картометрический метод	5.00	–
11683	379792.32	1276782.22	052° 15' 43.95"	038° 52' 26.07"	Картометрический метод	5.00	–
11684	379834.53	1276730.07	052° 15' 45.33"	038° 52' 23.33"	Картометрический метод	5.00	–
11685	379902.86	1276688.70	052° 15' 47.54"	038° 52' 21.17"	Картометрический метод	5.00	–
11686	379911.61	1276667.83	052° 15' 47.83"	038° 52' 20.07"	Картометрический метод	5.00	–
11687	379914.13	1276617.68	052° 15' 47.92"	038° 52' 17.43"	Картометрический метод	5.00	–
11688	379937.46	1276553.15	052° 15' 48.69"	038° 52' 14.03"	Картометрический метод	5.00	–
11689	379995.80	1276481.94	052° 15' 50.59"	038° 52' 10.30"	Картометрический метод	5.00	–
11690	380060.06	1276440.31	052° 15' 52.67"	038° 52' 08.12"	Картометрический метод	5.00	–
11691	380142.84	1276414.70	052° 15' 55.36"	038° 52' 06.79"	Картометрический метод	5.00	–
11692	380209.32	1276418.20	052° 15' 57.51"	038° 52' 06.99"	Картометрический метод	5.00	–
11693	380314.57	1276461.40	052° 16' 00.90"	038° 52' 09.30"	Картометрический метод	5.00	–
11694	380401.06	1276528.95	052° 16' 03.69"	038° 52' 12.89"	Картометрический метод	5.00	–
11695	380535.20	1276694.01	052° 16' 08.00"	038° 52' 21.63"	Картометрический метод	5.00	–
11696	380596.78	1276801.14	052° 16' 09.97"	038° 52' 27.30"	Картометрический метод	5.00	–
11697	380630.64	1276846.95	052° 16' 11.06"	038° 52' 29.72"	Картометрический метод	5.00	–
11698	380664.15	1276878.88	052° 16' 12.14"	038° 52' 31.42"	Картометрический метод	5.00	–
11699	380871.83	1277170.62	052° 16' 18.81"	038° 52' 46.86"	Картометрический метод	5.00	–
11700	380918.63	1277218.74	052° 16' 20.31"	038° 52' 49.41"	Картометрический метод	5.00	–
11701	381008.02	1277266.49	052° 16' 23.20"	038° 52' 51.96"	Картометрический метод	5.00	–
11702	381099.33	1277292.31	052° 16' 26.15"	038° 52' 53.34"	Картометрический метод	5.00	–
11703	381168.76	1277321.66	052° 16' 28.39"	038° 52' 54.91"	Картометрический метод	5.00	–
11704	381197.72	1277332.43	052° 16' 29.32"	038° 52' 55.49"	Картометрический метод	5.00	–
11705	381217.24	1277327.72	052° 16' 29.96"	038° 52' 55.25"	Картометрический метод	5.00	–
11706	381234.75	1277300.78	052° 16' 30.53"	038° 52' 53.83"	Картометрический метод	5.00	–
11707	381267.06	1277234.18	052° 16' 31.58"	038° 52' 50.33"	Картометрический метод	5.00	–
11708	381285.55	1277164.44	052° 16' 32.19"	038° 52' 46.65"	Картометрический метод	5.00	–
11709	381268.54	1277079.30	052° 16' 31.66"	038° 52' 42.16"	Картометрический метод	5.00	–
11710	381249.49	1277046.96	052° 16' 31.05"	038° 52' 40.45"	Картометрический метод	5.00	–
11711	381217.84	1277019.22	052° 16' 30.03"	038° 52' 38.98"	Картометрический метод	5.00	–
11712	381174.77	1276950.90	052° 16' 28.65"	038° 52' 35.36"	Картометрический метод	5.00	–
11713	381120.52	1276912.91	052° 16' 26.90"	038° 52' 33.34"	Картометрический метод	5.00	–
11714	381079.57	1276854.69	052° 16' 25.59"	038° 52' 30.26"	Картометрический метод	5.00	–

11715	381032.27	1276737.89	052° 16' 24.08"	038° 52' 24.09"	Картометрический метод	5.00	–
11716	380975.08	1276553.96	052° 16' 22.26"	038° 52' 14.37"	Картометрический метод	5.00	–
11717	380967.06	1276496.60	052° 16' 22.01"	038° 52' 11.34"	Картометрический метод	5.00	–
11718	380979.63	1276428.32	052° 16' 22.43"	038° 52' 07.74"	Картометрический метод	5.00	–
11719	380964.74	1276350.01	052° 16' 21.96"	038° 52' 03.61"	Картометрический метод	5.00	–
11720	380954.64	1276325.09	052° 16' 21.63"	038° 52' 02.29"	Картометрический метод	5.00	–
11721	380935.11	1276302.87	052° 16' 21.01"	038° 52' 01.12"	Картометрический метод	5.00	–
11722	380890.48	1276272.68	052° 16' 19.57"	038° 51' 59.51"	Картометрический метод	5.00	–
11723	380790.34	1276153.18	052° 16' 16.35"	038° 51' 53.18"	Картометрический метод	5.00	–
11724	380737.07	1276038.84	052° 16' 14.64"	038° 51' 47.14"	Картометрический метод	5.00	–
11725	380720.65	1275941.91	052° 16' 14.13"	038° 51' 42.02"	Картометрический метод	5.00	–
11726	380731.62	1275875.02	052° 16' 14.50"	038° 51' 38.50"	Картометрический метод	5.00	–
11727	380764.76	1275814.15	052° 16' 15.58"	038° 51' 35.29"	Картометрический метод	5.00	–
11728	380813.71	1275623.84	052° 16' 17.19"	038° 51' 25.27"	Картометрический метод	5.00	–
11729	380832.76	1275508.99	052° 16' 17.83"	038° 51' 19.22"	Картометрический метод	5.00	–
11730	380828.05	1275489.46	052° 16' 17.68"	038° 51' 18.19"	Картометрический метод	5.00	–
11731	380809.91	1275469.64	052° 16' 17.10"	038° 51' 17.14"	Картометрический метод	5.00	–
11732	380770.77	1275411.23	052° 16' 15.84"	038° 51' 14.05"	Картометрический метод	5.00	–
11733	380750.63	1275324.64	052° 16' 15.20"	038° 51' 09.48"	Картометрический метод	5.00	–
11734	380759.55	1275253.19	052° 16' 15.50"	038° 51' 05.71"	Картометрический метод	5.00	–
11735	380805.14	1275170.92	052° 16' 16.99"	038° 51' 01.38"	Картометрический метод	5.00	–
11736	380806.04	1275112.92	052° 16' 17.03"	038° 50' 58.33"	Картометрический метод	5.00	–
11737	380826.21	1274997.55	052° 16' 17.70"	038° 50' 52.25"	Картометрический метод	5.00	–
11738	380879.23	1274884.19	052° 16' 19.44"	038° 50' 46.28"	Картометрический метод	5.00	–
11739	380868.92	1274852.59	052° 16' 19.11"	038° 50' 44.61"	Картометрический метод	5.00	–
11740	380807.71	1274799.02	052° 16' 17.14"	038° 50' 41.77"	Картометрический метод	5.00	–
11741	380712.98	1274647.75	052° 16' 14.09"	038° 50' 33.77"	Картометрический метод	5.00	–
11742	380693.67	1274565.91	052° 16' 13.48"	038° 50' 29.45"	Картометрический метод	5.00	–
11743	380692.86	1274504.95	052° 16' 13.47"	038° 50' 26.23"	Картометрический метод	5.00	–
11744	380721.21	1274410.82	052° 16' 14.40"	038° 50' 21.28"	Картометрический метод	5.00	–
11745	380791.56	1274314.14	052° 16' 16.69"	038° 50' 16.20"	Картометрический метод	5.00	–
11746	380836.13	1274278.10	052° 16' 18.14"	038° 50' 14.31"	Картометрический метод	5.00	–
11747	380836.13	1274261.94	052° 16' 18.14"	038° 50' 13.46"	Картометрический метод	5.00	–
11748	380830.07	1274242.41	052° 16' 17.95"	038° 50' 12.42"	Картометрический метод	5.00	–
11749	380791.49	1274173.60	052° 16' 16.71"	038° 50' 08.78"	Картометрический метод	5.00	–
11750	380746.70	1274147.58	052° 16' 15.27"	038° 50' 07.40"	Картометрический метод	5.00	–
11751	380699.05	1274098.35	052° 16' 13.73"	038° 50' 04.79"	Картометрический метод	5.00	–
11752	380652.94	1273996.16	052° 16' 12.26"	038° 49' 59.39"	Картометрический метод	5.00	–
11753	380642.96	1273926.07	052° 16' 11.94"	038° 49' 55.69"	Картометрический	5.00	–

					метод		
11754	380613.33	1273833.36	052° 16' 11.00"	038° 49' 50.80"	Картометрический метод	5.00	–
11755	380619.95	1273685.55	052° 16' 11.24"	038° 49' 43.00"	Картометрический метод	5.00	–
11756	380667.45	1273577.90	052° 16' 12.79"	038° 49' 37.34"	Картометрический метод	5.00	–
11757	380741.16	1273497.04	052° 16' 15.19"	038° 49' 33.09"	Картометрический метод	5.00	–
11758	380863.06	1273423.62	052° 16' 19.14"	038° 49' 29.25"	Картометрический метод	5.00	–
11759	380881.91	1273402.07	052° 16' 19.76"	038° 49' 28.12"	Картометрический метод	5.00	–
11760	380899.42	1273356.96	052° 16' 20.33"	038° 49' 25.74"	Картометрический метод	5.00	–
11761	380973.41	1273156.19	052° 16' 22.75"	038° 49' 15.17"	Картометрический метод	5.00	–
11762	380986.48	1273039.18	052° 16' 23.19"	038° 49' 09.01"	Картометрический метод	5.00	–
11763	381003.67	1272958.97	052° 16' 23.76"	038° 49' 04.78"	Картометрический метод	5.00	–
11764	381040.15	1272874.83	052° 16' 24.95"	038° 49' 00.35"	Картометрический метод	5.00	–
11765	381040.15	1272845.21	052° 16' 24.96"	038° 48' 58.79"	Картометрический метод	5.00	–
11766	381032.49	1272815.82	052° 16' 24.71"	038° 48' 57.24"	Картометрический метод	5.00	–
11767	381028.03	1272745.55	052° 16' 24.58"	038° 48' 53.53"	Картометрический метод	5.00	–
11768	381023.99	1272687.64	052° 16' 24.46"	038° 48' 50.48"	Картометрический метод	5.00	–
11769	381034.09	1272643.20	052° 16' 24.79"	038° 48' 48.13"	Картометрический метод	5.00	–
11770	381062.35	1272551.52	052° 16' 25.72"	038° 48' 43.31"	Картометрический метод	5.00	–
11771	381060.01	1272533.19	052° 16' 25.65"	038° 48' 42.34"	Картометрический метод	5.00	–
11772	381034.09	1272466.78	052° 16' 24.82"	038° 48' 38.83"	Картометрический метод	5.00	–
11773	380995.04	1272374.53	052° 16' 23.57"	038° 48' 33.96"	Картометрический метод	5.00	–
11774	380958.00	1272281.61	052° 16' 22.38"	038° 48' 29.05"	Картометрический метод	5.00	–
11775	380923.66	1272243.23	052° 16' 21.28"	038° 48' 27.01"	Картометрический метод	5.00	–
11776	380867.55	1272179.82	052° 16' 19.47"	038° 48' 23.66"	Картометрический метод	5.00	–
11777	380768.12	1272080.95	052° 16' 16.27"	038° 48' 18.42"	Картометрический метод	5.00	–
11778	380749.94	1272076.24	052° 16' 15.68"	038° 48' 18.17"	Картометрический метод	5.00	–
11779	380695.15	1272101.80	052° 16' 13.91"	038° 48' 19.50"	Картометрический метод	5.00	–
11780	380606.26	1272117.78	052° 16' 11.03"	038° 48' 20.32"	Картометрический метод	5.00	–
11781	380527.73	1272114.62	052° 16' 08.49"	038° 48' 20.14"	Картометрический метод	5.00	–
11782	380508.61	1272121.35	052° 16' 07.87"	038° 48' 20.49"	Картометрический метод	5.00	–
11783	380467.36	1272177.21	052° 16' 06.52"	038° 48' 23.43"	Картометрический метод	5.00	–
11784	380419.60	1272223.81	052° 16' 04.97"	038° 48' 25.87"	Картометрический метод	5.00	–
11785	380340.16	1272270.06	052° 16' 02.40"	038° 48' 28.29"	Картометрический метод	5.00	–
11786	380179.35	1272296.01	052° 15' 57.19"	038° 48' 29.62"	Картометрический метод	5.00	–
11787	380121.01	1272295.35	052° 15' 55.30"	038° 48' 29.57"	Картометрический метод	5.00	–
11788	380002.24	1272262.20	052° 15' 51.46"	038° 48' 27.80"	Картометрический метод	5.00	–
11789	379876.23	1272170.20	052° 15' 47.40"	038° 48' 22.92"	Картометрический метод	5.00	–
11790	379769.21	1272032.49	052° 15' 43.96"	038° 48' 15.63"	Картометрический метод	5.00	–
11791	379748.92	1271964.06	052° 15' 43.31"	038° 48' 12.02"	Картометрический метод	5.00	–

11792	379754.89	1271884.79	052° 15' 43.52"	038° 48' 07.84"	Картометрический метод	5.00	–
11793	379780.69	1271816.59	052° 15' 44.36"	038° 48' 04.25"	Картометрический метод	5.00	–
11794	379836.22	1271755.14	052° 15' 46.17"	038° 48' 01.02"	Картометрический метод	5.00	–
11795	379870.47	1271682.44	052° 15' 47.28"	038° 47' 57.20"	Картометрический метод	5.00	–
11796	379898.64	1271568.04	052° 15' 48.21"	038° 47' 51.17"	Картометрический метод	5.00	–
11797	379955.26	1271391.40	052° 15' 50.07"	038° 47' 41.87"	Картометрический метод	5.00	–
11798	379956.31	1271325.55	052° 15' 50.11"	038° 47' 38.40"	Картометрический метод	5.00	–
11799	379996.34	1271186.59	052° 15' 51.43"	038° 47' 31.08"	Картометрический метод	5.00	–
11800	379987.53	1271163.37	052° 15' 51.14"	038° 47' 29.85"	Картометрический метод	5.00	–
11801	379955.21	1271121.01	052° 15' 50.10"	038° 47' 27.61"	Картометрический метод	5.00	–
11802	379920.33	1271060.54	052° 15' 48.98"	038° 47' 24.42"	Картометрический метод	5.00	–
11803	379877.07	1271033.15	052° 15' 47.59"	038° 47' 22.96"	Картометрический метод	5.00	–
11804	379827.68	1270981.76	052° 15' 46.00"	038° 47' 20.24"	Картометрический метод	5.00	–
11805	379767.11	1270868.30	052° 15' 44.05"	038° 47' 14.25"	Картометрический метод	5.00	–
11806	379724.83	1270824.91	052° 15' 42.69"	038° 47' 11.95"	Картометрический метод	5.00	–
11807	379690.90	1270778.14	052° 15' 41.60"	038° 47' 09.48"	Картометрический метод	5.00	–
11808	379665.51	1270691.62	052° 15' 40.79"	038° 47' 04.91"	Картометрический метод	5.00	–
11809	379665.17	1270613.72	052° 15' 40.79"	038° 47' 00.80"	Картометрический метод	5.00	–
11810	379657.09	1270558.50	052° 15' 40.54"	038° 46' 57.89"	Картометрический метод	5.00	–
11811	379646.31	1270547.73	052° 15' 40.19"	038° 46' 57.32"	Картометрический метод	5.00	–
11812	379605.64	1270554.74	052° 15' 38.87"	038° 46' 57.68"	Картометрический метод	5.00	–
11813	379510.16	1270543.62	052° 15' 35.78"	038° 46' 57.07"	Картометрический метод	5.00	–
11814	379441.81	1270513.36	052° 15' 33.58"	038° 46' 55.46"	Картометрический метод	5.00	–
11815	379379.53	1270461.36	052° 15' 31.57"	038° 46' 52.71"	Картометрический метод	5.00	–
11816	379279.01	1270297.09	052° 15' 28.34"	038° 46' 44.02"	Картометрический метод	5.00	–
11817	379259.39	1270232.61	052° 15' 27.71"	038° 46' 40.62"	Картометрический метод	5.00	–
11818	379226.26	1270128.97	052° 15' 26.65"	038° 46' 35.15"	Картометрический метод	5.00	–
11819	379223.06	1269934.48	052° 15' 26.58"	038° 46' 24.89"	Картометрический метод	5.00	–
11820	379237.64	1269804.45	052° 15' 27.06"	038° 46' 18.04"	Картометрический метод	5.00	–
11821	379253.25	1269753.55	052° 15' 27.58"	038° 46' 15.36"	Картометрический метод	5.00	–
11822	379248.62	1269706.67	052° 15' 27.43"	038° 46' 12.89"	Картометрический метод	5.00	–
11823	379253.91	1269636.61	052° 15' 27.61"	038° 46' 09.20"	Картометрический метод	5.00	–
11824	379287.18	1269560.44	052° 15' 28.70"	038° 46' 05.19"	Картометрический метод	5.00	–
11825	379315.70	1269493.19	052° 15' 29.63"	038° 46' 01.65"	Картометрический метод	5.00	–
11826	379327.82	1269396.97	052° 15' 30.03"	038° 45' 56.58"	Картометрический метод	5.00	–
11827	379327.14	1269341.75	052° 15' 30.02"	038° 45' 53.67"	Картометрический метод	5.00	–
11828	379315.70	1269317.51	052° 15' 29.65"	038° 45' 52.39"	Картометрический метод	5.00	–
11829	379264.74	1269290.89	052° 15' 28.01"	038° 45' 50.97"	Картометрический метод	5.00	–
11830	379156.86	1269197.67	052° 15' 24.53"	038° 45' 46.04"	Картометрический	5.00	–

					метод		
11831	379092.06	1269155.65	052° 15' 22.44"	038° 45' 43.81"	Картометрический метод	5.00	–
11832	379049.69	1269118.78	052° 15' 21.07"	038° 45' 41.86"	Картометрический метод	5.00	–
11833	379022.11	1269071.74	052° 15' 20.18"	038° 45' 39.37"	Картометрический метод	5.00	–
11834	379000.57	1269054.91	052° 15' 19.49"	038° 45' 38.48"	Картометрический метод	5.00	–
11835	378933.84	1269043.21	052° 15' 17.33"	038° 45' 37.85"	Картометрический метод	5.00	–
11836	378846.16	1269006.16	052° 15' 14.50"	038° 45' 35.88"	Картометрический метод	5.00	–
11837	378788.40	1268961.00	052° 15' 12.64"	038° 45' 33.49"	Картометрический метод	5.00	–
11838	378687.80	1268786.51	052° 15' 09.40"	038° 45' 24.27"	Картометрический метод	5.00	–
11839	378655.06	1268668.25	052° 15' 08.36"	038° 45' 18.03"	Картометрический метод	5.00	–
11840	378661.20	1268580.86	052° 15' 08.57"	038° 45' 13.42"	Картометрический метод	5.00	–
11841	378652.44	1268554.60	052° 15' 08.29"	038° 45' 12.03"	Картометрический метод	5.00	–
11842	378627.82	1268526.91	052° 15' 07.49"	038° 45' 10.57"	Картометрический метод	5.00	–
11843	378570.97	1268400.80	052° 15' 05.67"	038° 45' 03.91"	Картометрический метод	5.00	–
11844	378559.20	1268252.86	052° 15' 05.31"	038° 44' 56.11"	Картометрический метод	5.00	–
11845	378582.62	1268145.92	052° 15' 06.08"	038° 44' 50.48"	Картометрический метод	5.00	–
11846	378618.11	1268076.01	052° 15' 07.23"	038° 44' 46.80"	Картометрический метод	5.00	–
11847	378681.19	1268015.78	052° 15' 09.28"	038° 44' 43.64"	Картометрический метод	5.00	–
11848	378741.25	1267986.67	052° 15' 11.23"	038° 44' 42.11"	Картометрический метод	5.00	–
11849	378763.55	1267954.65	052° 15' 11.95"	038° 44' 40.43"	Картометрический метод	5.00	–
11850	378785.77	1267920.31	052° 15' 12.68"	038° 44' 38.62"	Картометрический метод	5.00	–
11851	378792.50	1267896.07	052° 15' 12.90"	038° 44' 37.35"	Картометрический метод	5.00	–
11852	378780.38	1267863.74	052° 15' 12.51"	038° 44' 35.64"	Картометрический метод	5.00	–
11853	378775.30	1267808.00	052° 15' 12.35"	038° 44' 32.70"	Картометрический метод	5.00	–
11854	378794.88	1267721.57	052° 15' 12.99"	038° 44' 28.15"	Картометрический метод	5.00	–
11855	378852.35	1267610.24	052° 15' 14.86"	038° 44' 22.29"	Картометрический метод	5.00	–
11856	378937.02	1267535.00	052° 15' 17.61"	038° 44' 18.34"	Картометрический метод	5.00	–
11857	379059.00	1267483.30	052° 15' 21.57"	038° 44' 15.64"	Картометрический метод	5.00	–
11858	379212.00	1267476.57	052° 15' 26.52"	038° 44' 15.31"	Картометрический метод	5.00	–
11859	379212.00	1267460.41	052° 15' 26.52"	038° 44' 14.46"	Картометрический метод	5.00	–
11860	379195.17	1267439.53	052° 15' 25.98"	038° 44' 13.35"	Картометрический метод	5.00	–
11861	379170.93	1267346.61	052° 15' 25.20"	038° 44' 08.45"	Картометрический метод	5.00	–
11862	379161.50	1267297.45	052° 15' 24.90"	038° 44' 05.86"	Картометрический метод	5.00	–
11863	379146.50	1267280.71	052° 15' 24.42"	038° 44' 04.97"	Картометрический метод	5.00	–
11864	379103.28	1267201.70	052° 15' 23.03"	038° 44' 00.80"	Картометрический метод	5.00	–
11865	379088.81	1267186.17	052° 15' 22.56"	038° 43' 59.98"	Картометрический метод	5.00	–
11866	379003.05	1267048.66	052° 15' 19.80"	038° 43' 52.71"	Картометрический метод	5.00	–
11867	378979.48	1266985.61	052° 15' 19.05"	038° 43' 49.38"	Картометрический метод	5.00	–
11868	378978.16	1266918.31	052° 15' 19.01"	038° 43' 45.84"	Картометрический метод	5.00	–

11869	378995.18	1266868.53	052° 15' 19.57"	038° 43' 43.21"	Картометрический метод	5.00	–
11870	378997.20	1266839.58	052° 15' 19.64"	038° 43' 41.69"	Картометрический метод	5.00	–
11871	378983.70	1266792.24	052° 15' 19.21"	038° 43' 39.19"	Картометрический метод	5.00	–
11872	378927.07	1266718.12	052° 15' 17.38"	038° 43' 35.27"	Картометрический метод	5.00	–
11873	378878.76	1266568.84	052° 15' 15.83"	038° 43' 27.40"	Картометрический метод	5.00	–
11874	378872.01	1266387.54	052° 15' 15.64"	038° 43' 17.84"	Картометрический метод	5.00	–
11875	378897.54	1266325.13	052° 15' 16.47"	038° 43' 14.55"	Картометрический метод	5.00	–
11876	378897.54	1266284.73	052° 15' 16.47"	038° 43' 12.42"	Картометрический метод	5.00	–
11877	378921.45	1266186.57	052° 15' 17.26"	038° 43' 07.25"	Картометрический метод	5.00	–
11878	378950.05	1266086.88	052° 15' 18.19"	038° 43' 02.00"	Картометрический метод	5.00	–
11879	378982.07	1266028.18	052° 15' 19.23"	038° 42' 58.91"	Картометрический метод	5.00	–
11880	379031.64	1265983.31	052° 15' 20.84"	038° 42' 56.55"	Картометрический метод	5.00	–
11881	379082.04	1265964.89	052° 15' 22.48"	038° 42' 55.59"	Картометрический метод	5.00	–
11882	379102.92	1265944.69	052° 15' 23.15"	038° 42' 54.53"	Картометрический метод	5.00	–
11883	379144.52	1265854.77	052° 15' 24.51"	038° 42' 49.80"	Картометрический метод	5.00	–
11884	379174.94	1265811.13	052° 15' 25.50"	038° 42' 47.50"	Картометрический метод	5.00	–
11885	379280.54	1265732.17	052° 15' 28.92"	038° 42' 43.35"	Картометрический метод	5.00	–
11886	379373.05	1265702.02	052° 15' 31.92"	038° 42' 41.78"	Картометрический метод	5.00	–
11887	379481.79	1265683.63	052° 15' 35.44"	038° 42' 40.83"	Картометрический метод	5.00	–
11888	379535.01	1265667.64	052° 15' 37.16"	038° 42' 39.99"	Картометрический метод	5.00	–
11889	379626.11	1265652.45	052° 15' 40.11"	038° 42' 39.21"	Картометрический метод	5.00	–
11890	379634.19	1265633.60	052° 15' 40.37"	038° 42' 38.22"	Картометрический метод	5.00	–
11891	379630.83	1265601.95	052° 15' 40.27"	038° 42' 36.55"	Картометрический метод	5.00	–
11892	379604.56	1265543.37	052° 15' 39.42"	038° 42' 33.45"	Картометрический метод	5.00	–
11893	379578.26	1265521.90	052° 15' 38.57"	038° 42' 32.32"	Картометрический метод	5.00	–
11894	379523.55	1265470.96	052° 15' 36.81"	038° 42' 29.62"	Картометрический метод	5.00	–
11895	379465.40	1265356.96	052° 15' 34.94"	038° 42' 23.60"	Картометрический метод	5.00	–
11896	379454.90	1265244.33	052° 15' 34.61"	038° 42' 17.66"	Картометрический метод	5.00	–
11897	379418.30	1265118.19	052° 15' 33.44"	038° 42' 11.01"	Картометрический метод	5.00	–
11898	379423.08	1265046.52	052° 15' 33.60"	038° 42' 07.23"	Картометрический метод	5.00	–
11899	379425.98	1264947.72	052° 15' 33.70"	038° 42' 02.02"	Картометрический метод	5.00	–
11900	379454.71	1264862.81	052° 15' 34.64"	038° 41' 57.55"	Картометрический метод	5.00	–
11901	379503.84	1264802.62	052° 15' 36.24"	038° 41' 54.38"	Картометрический метод	5.00	–
11902	379536.56	1264705.05	052° 15' 37.31"	038° 41' 49.24"	Картометрический метод	5.00	–
11903	379546.66	1264675.42	052° 15' 37.64"	038° 41' 47.68"	Картометрический метод	5.00	–
11904	379541.94	1264648.49	052° 15' 37.49"	038° 41' 46.26"	Картометрический метод	5.00	–
11905	379528.46	1264577.58	052° 15' 37.06"	038° 41' 42.52"	Картометрический метод	5.00	–
11906	379539.19	1264507.39	052° 15' 37.41"	038° 41' 38.82"	Картометрический метод	5.00	–
11907	379606.76	1264391.62	052° 15' 39.61"	038° 41' 32.73"	Картометрический	5.00	–

					метод		
11908	379695.83	1264321.14	052° 15' 42.49"	038° 41' 29.03"	Картометрический метод	5.00	–
11909	379860.88	1264266.09	052° 15' 47.84"	038° 41' 26.15"	Картометрический метод	5.00	–
11910	379932.43	1264257.69	052° 15' 50.16"	038° 41' 25.72"	Картометрический метод	5.00	–
11911	380058.97	1264273.02	052° 15' 54.25"	038° 41' 26.54"	Картометрический метод	5.00	–
11912	380215.17	1264277.02	052° 15' 59.30"	038° 41' 26.78"	Картометрический метод	5.00	–
11913	380316.30	1264311.14	052° 16' 02.57"	038° 41' 28.59"	Картометрический метод	5.00	–
11914	380310.24	1264288.24	052° 16' 02.38"	038° 41' 27.38"	Картометрический метод	5.00	–
11915	380207.94	1264159.69	052° 15' 59.08"	038° 41' 20.59"	Картометрический метод	5.00	–
11916	380147.56	1264012.21	052° 15' 57.14"	038° 41' 12.80"	Картометрический метод	5.00	–
11917	380085.86	1263842.06	052° 15' 55.16"	038° 41' 03.82"	Картометрический метод	5.00	–
11918	380059.46	1263773.83	052° 15' 54.31"	038° 41' 00.22"	Картометрический метод	5.00	–
11919	380040.24	1263654.49	052° 15' 53.70"	038° 40' 53.92"	Картометрический метод	5.00	–
11920	380051.06	1263584.35	052° 15' 54.05"	038° 40' 50.23"	Картометрический метод	5.00	–
11921	380075.70	1263460.49	052° 15' 54.86"	038° 40' 43.70"	Картометрический метод	5.00	–
11922	380140.36	1263321.58	052° 15' 56.97"	038° 40' 36.38"	Картометрический метод	5.00	–
11923	380188.61	1263270.30	052° 15' 58.53"	038° 40' 33.69"	Картометрический метод	5.00	–
11924	380286.66	1263219.58	052° 16' 01.71"	038° 40' 31.03"	Картометрический метод	5.00	–
11925	380364.44	1263211.89	052° 16' 04.22"	038° 40' 30.63"	Картометрический метод	5.00	–
11926	380414.36	1263179.01	052° 16' 05.84"	038° 40' 28.90"	Картометрический метод	5.00	–
11927	380467.10	1263155.34	052° 16' 07.55"	038° 40' 27.66"	Картометрический метод	5.00	–
11928	380538.89	1263148.45	052° 16' 09.87"	038° 40' 27.31"	Картометрический метод	5.00	–
11929	380582.82	1263123.84	052° 16' 11.30"	038° 40' 26.02"	Картометрический метод	5.00	–
11930	380665.77	1263101.79	052° 16' 13.98"	038° 40' 24.87"	Картометрический метод	5.00	–
11931	380700.11	1263089.00	052° 16' 15.10"	038° 40' 24.20"	Картометрический метод	5.00	–
11932	380704.82	1263072.17	052° 16' 15.25"	038° 40' 23.31"	Картометрический метод	5.00	–
11933	380696.07	1263025.71	052° 16' 14.97"	038° 40' 20.86"	Картометрический метод	5.00	–
11934	380687.96	1262965.15	052° 16' 14.71"	038° 40' 17.66"	Картометрический метод	5.00	–
11935	380661.89	1262888.96	052° 16' 13.88"	038° 40' 13.64"	Картометрический метод	5.00	–
11936	380661.02	1262803.88	052° 16' 13.85"	038° 40' 09.16"	Картометрический метод	5.00	–
11937	380671.45	1262747.92	052° 16' 14.20"	038° 40' 06.21"	Картометрический метод	5.00	–
11938	380729.14	1262644.29	052° 16' 16.07"	038° 40' 00.75"	Картометрический метод	5.00	–
11939	380770.81	1262608.23	052° 16' 17.42"	038° 39' 58.85"	Картометрический метод	5.00	–
11940	380776.87	1262587.35	052° 16' 17.62"	038° 39' 57.75"	Картометрический метод	5.00	–
11941	380776.87	1262563.79	052° 16' 17.62"	038° 39' 56.51"	Картометрический метод	5.00	–
11942	380746.46	1262440.52	052° 16' 16.65"	038° 39' 50.01"	Картометрический метод	5.00	–
11943	380754.27	1262370.01	052° 16' 16.91"	038° 39' 46.29"	Картометрический метод	5.00	–
11944	380786.20	1262306.66	052° 16' 17.94"	038° 39' 42.95"	Картометрический метод	5.00	–
11945	380866.48	1262230.19	052° 16' 20.55"	038° 39' 38.93"	Картометрический метод	5.00	–

11946	380931.21	1262203.19	052° 16' 22.64"	038° 39' 37.51"	Картометрический метод	5.00	–
11947	381053.24	1262197.82	052° 16' 26.59"	038° 39' 37.25"	Картометрический метод	5.00	–
11948	381149.84	1262210.93	052° 16' 29.72"	038° 39' 37.95"	Картометрический метод	5.00	–
11949	381216.46	1262224.64	052° 16' 31.87"	038° 39' 38.68"	Картометрический метод	5.00	–
11950	381274.64	1262259.90	052° 16' 33.75"	038° 39' 40.55"	Картометрический метод	5.00	–
11951	381314.21	1262311.95	052° 16' 35.03"	038° 39' 43.30"	Картометрический метод	5.00	–
11952	381350.57	1262350.33	052° 16' 36.20"	038° 39' 45.33"	Картометрический метод	5.00	–
11953	381371.44	1262350.33	052° 16' 36.88"	038° 39' 45.33"	Картометрический метод	5.00	–
11954	381428.87	1262343.33	052° 16' 38.73"	038° 39' 44.97"	Картометрический метод	5.00	–
11955	381539.84	1262359.16	052° 16' 42.32"	038° 39' 45.82"	Картометрический метод	5.00	–
11956	381665.58	1262429.87	052° 16' 46.39"	038° 39' 49.56"	Картометрический метод	5.00	–
11957	381707.44	1262468.84	052° 16' 47.74"	038° 39' 51.63"	Картометрический метод	5.00	–
11958	381738.42	1262505.88	052° 16' 48.74"	038° 39' 53.58"	Картометрический метод	5.00	–
11959	381755.93	1262509.24	052° 16' 49.30"	038° 39' 53.76"	Картометрический метод	5.00	–
11960	381786.23	1262498.47	052° 16' 50.28"	038° 39' 53.20"	Картометрический метод	5.00	–
11961	381834.03	1262491.06	052° 16' 51.83"	038° 39' 52.81"	Картометрический метод	5.00	–
11962	381853.56	1262478.94	052° 16' 52.46"	038° 39' 52.18"	Картометрический метод	5.00	–
11963	381879.15	1262453.36	052° 16' 53.29"	038° 39' 50.83"	Картометрический метод	5.00	–
11964	381917.53	1262413.63	052° 16' 54.54"	038° 39' 48.74"	Картометрический метод	5.00	–
11965	381953.89	1262386.69	052° 16' 55.72"	038° 39' 47.32"	Картометрический метод	5.00	–
11966	382004.14	1262365.03	052° 16' 57.34"	038° 39' 46.19"	Картометрический метод	5.00	–
11967	382094.15	1262295.47	052° 17' 00.26"	038° 39' 42.53"	Картометрический метод	5.00	–
11968	382115.79	1262261.46	052° 17' 00.96"	038° 39' 40.74"	Картометрический метод	5.00	–
11969	382161.35	1262211.27	052° 17' 02.44"	038° 39' 38.10"	Картометрический метод	5.00	–
11970	382252.08	1262161.76	052° 17' 05.38"	038° 39' 35.50"	Картометрический метод	5.00	–
11971	382307.42	1262143.84	052° 17' 07.17"	038° 39' 34.56"	Картометрический метод	5.00	–
11972	382376.26	1262144.20	052° 17' 09.40"	038° 39' 34.59"	Картометрический метод	5.00	–
11973	382410.55	1262144.38	052° 17' 10.51"	038° 39' 34.60"	Картометрический метод	5.00	–
11974	382501.75	1262166.57	052° 17' 13.46"	038° 39' 35.78"	Картометрический метод	5.00	–
11975	382558.53	1262164.04	052° 17' 15.30"	038° 39' 35.66"	Картометрический метод	5.00	–
11976	382579.44	1262136.21	052° 17' 15.97"	038° 39' 34.19"	Картометрический метод	5.00	–
11977	382574.05	1262120.05	052° 17' 15.80"	038° 39' 33.34"	Картометрический метод	5.00	–
11978	382558.56	1262105.91	052° 17' 15.30"	038° 39' 32.59"	Картометрический метод	5.00	–
11979	382495.32	1262067.77	052° 17' 13.26"	038° 39' 30.57"	Картометрический метод	5.00	–
11980	382415.56	1261987.60	052° 17' 10.68"	038° 39' 26.33"	Картометрический метод	5.00	–
11981	382345.40	1261859.87	052° 17' 08.42"	038° 39' 19.58"	Картометрический метод	5.00	–
11982	382301.68	1261724.69	052° 17' 07.02"	038° 39' 12.45"	Картометрический метод	5.00	–
11983	382261.80	1261638.43	052° 17' 05.74"	038° 39' 07.89"	Картометрический метод	5.00	–
11984	382227.26	1261602.85	052° 17' 04.62"	038° 39' 06.01"	Картометрический	5.00	–

					метод		
11985	382191.90	1261543.50	052° 17' 03.48"	038° 39' 02.87"	Картометрический метод	5.00	–
11986	382171.11	1261441.91	052° 17' 02.82"	038° 38' 57.51"	Картометрический метод	5.00	–
11987	382180.14	1261392.15	052° 17' 03.11"	038° 38' 54.89"	Картометрический метод	5.00	–
11988	382176.10	1261371.28	052° 17' 02.98"	038° 38' 53.79"	Картометрический метод	5.00	–
11989	382159.94	1261362.52	052° 17' 02.46"	038° 38' 53.32"	Картометрический метод	5.00	–
11990	382041.26	1261319.62	052° 16' 58.62"	038° 38' 51.05"	Картометрический метод	5.00	–
11991	381948.50	1261266.24	052° 16' 55.63"	038° 38' 48.22"	Картометрический метод	5.00	–
11992	381886.56	1261231.22	052° 16' 53.63"	038° 38' 46.36"	Картометрический метод	5.00	–
11993	381852.89	1261221.12	052° 16' 52.54"	038° 38' 45.83"	Картометрический метод	5.00	–
11994	381788.97	1261213.28	052° 16' 50.47"	038° 38' 45.41"	Картометрический метод	5.00	–
11995	381664.89	1261176.75	052° 16' 46.46"	038° 38' 43.46"	Картометрический метод	5.00	–
11996	381576.70	1261127.67	052° 16' 43.61"	038° 38' 40.87"	Картометрический метод	5.00	–
11997	381424.60	1260996.75	052° 16' 38.70"	038° 38' 33.94"	Картометрический метод	5.00	–
11998	381371.29	1260944.73	052° 16' 36.98"	038° 38' 31.19"	Картометрический метод	5.00	–
11999	381308.50	1260802.13	052° 16' 34.96"	038° 38' 23.66"	Картометрический метод	5.00	–
12000	381298.49	1260735.92	052° 16' 34.64"	038° 38' 20.17"	Картометрический метод	5.00	–
12001	381329.73	1260585.33	052° 16' 35.66"	038° 38' 12.23"	Картометрический метод	5.00	–
12002	381365.41	1260499.61	052° 16' 36.82"	038° 38' 07.71"	Картометрический метод	5.00	–
12003	381452.85	1260411.49	052° 16' 39.65"	038° 38' 03.08"	Картометрический метод	5.00	–
12004	381517.27	1260380.59	052° 16' 41.74"	038° 38' 01.45"	Картометрический метод	5.00	–
12005	381599.54	1260371.35	052° 16' 44.40"	038° 38' 00.97"	Картометрический метод	5.00	–
12006	381660.31	1260388.18	052° 16' 46.37"	038° 38' 01.87"	Картометрический метод	5.00	–
12007	381682.53	1260382.80	052° 16' 47.08"	038° 38' 01.59"	Картометрический метод	5.00	–
12008	381693.30	1260367.98	052° 16' 47.43"	038° 38' 00.81"	Картометрический метод	5.00	–
12009	381716.99	1260245.56	052° 16' 48.21"	038° 37' 54.35"	Картометрический метод	5.00	–
12010	381788.92	1260104.61	052° 16' 50.55"	038° 37' 46.93"	Картометрический метод	5.00	–
12011	381834.71	1260063.63	052° 16' 52.03"	038° 37' 44.77"	Картометрический метод	5.00	–
12012	381847.50	1260039.39	052° 16' 52.44"	038° 37' 43.49"	Картометрический метод	5.00	–
12013	381847.12	1259959.70	052° 16' 52.44"	038° 37' 39.29"	Картометрический метод	5.00	–
12014	381878.03	1259829.80	052° 16' 53.45"	038° 37' 32.44"	Картометрический метод	5.00	–
12015	381913.24	1259744.43	052° 16' 54.59"	038° 37' 27.94"	Картометрический метод	5.00	–
12016	381942.41	1259697.18	052° 16' 55.54"	038° 37' 25.45"	Картометрический метод	5.00	–
12017	381995.20	1259652.31	052° 16' 57.25"	038° 37' 23.09"	Картометрический метод	5.00	–
12018	382060.14	1259628.15	052° 16' 59.35"	038° 37' 21.82"	Картометрический метод	5.00	–
12019	382150.92	1259619.11	052° 17' 02.29"	038° 37' 21.35"	Картометрический метод	5.00	–
12020	382203.03	1259632.68	052° 17' 03.97"	038° 37' 22.07"	Картометрический метод	5.00	–
12021	382230.64	1259634.70	052° 17' 04.87"	038° 37' 22.18"	Картометрический метод	5.00	–
12022	382350.31	1259598.72	052° 17' 08.74"	038° 37' 20.30"	Картометрический метод	5.00	–

12023	382371.13	1259585.46	052° 17' 09.41"	038° 37' 19.60"	Картометрический метод	5.00	–
12024	382456.21	1259553.90	052° 17' 12.17"	038° 37' 17.94"	Картометрический метод	5.00	–
12025	382482.47	1259541.11	052° 17' 13.02"	038° 37' 17.27"	Картометрический метод	5.00	–
12026	382488.56	1259523.47	052° 17' 13.22"	038° 37' 16.34"	Картометрический метод	5.00	–
12027	382516.81	1259466.36	052° 17' 14.13"	038° 37' 13.33"	Картометрический метод	5.00	–
12028	382516.81	1259445.49	052° 17' 14.14"	038° 37' 12.23"	Картометрический метод	5.00	–
12029	382506.91	1259410.86	052° 17' 13.82"	038° 37' 10.40"	Картометрический метод	5.00	–
12030	382506.71	1259331.69	052° 17' 13.82"	038° 37' 06.23"	Картометрический метод	5.00	–
12031	382500.65	1259308.13	052° 17' 13.62"	038° 37' 04.98"	Картометрический метод	5.00	–
12032	382484.69	1259279.50	052° 17' 13.11"	038° 37' 03.47"	Картометрический метод	5.00	–
12033	382445.38	1259144.04	052° 17' 11.84"	038° 36' 56.32"	Картометрический метод	5.00	–
12034	382437.42	1259071.21	052° 17' 11.59"	038° 36' 52.48"	Картометрический метод	5.00	–
12035	382398.10	1258772.37	052° 17' 10.34"	038° 36' 36.71"	Картометрический метод	5.00	–
12036	382385.12	1258742.65	052° 17' 09.92"	038° 36' 35.14"	Картометрический метод	5.00	–
12037	382371.37	1258688.64	052° 17' 09.47"	038° 36' 32.29"	Картометрический метод	5.00	–
12038	382355.21	1258666.42	052° 17' 08.95"	038° 36' 31.11"	Картометрический метод	5.00	–
12039	382316.90	1258636.00	052° 17' 07.72"	038° 36' 29.51"	Картометрический метод	5.00	–
12040	382264.98	1258548.58	052° 17' 06.04"	038° 36' 24.89"	Картометрический метод	5.00	–
12041	382236.70	1258501.45	052° 17' 05.13"	038° 36' 22.40"	Картометрический метод	5.00	–
12042	382194.95	1258473.84	052° 17' 03.78"	038° 36' 20.94"	Картометрический метод	5.00	–
12043	382115.67	1258426.47	052° 17' 01.22"	038° 36' 18.43"	Картометрический метод	5.00	–
12044	382092.83	1258400.63	052° 17' 00.48"	038° 36' 17.07"	Картометрический метод	5.00	–
12045	382031.81	1258331.59	052° 16' 58.51"	038° 36' 13.42"	Картометрический метод	5.00	–
12046	382000.86	1258263.41	052° 16' 57.51"	038° 36' 09.82"	Картометрический метод	5.00	–
12047	381972.50	1258232.88	052° 16' 56.60"	038° 36' 08.21"	Картометрический метод	5.00	–
12048	381906.44	1258112.60	052° 16' 54.46"	038° 36' 01.86"	Картометрический метод	5.00	–
12049	381879.83	1257971.69	052° 16' 53.61"	038° 35' 54.42"	Картометрический метод	5.00	–
12050	381885.07	1257901.60	052° 16' 53.78"	038° 35' 50.73"	Картометрический метод	5.00	–
12051	381925.38	1257810.89	052° 16' 55.09"	038° 35' 45.95"	Картометрический метод	5.00	–
12052	381967.07	1257754.94	052° 16' 56.44"	038° 35' 43.00"	Картометрический метод	5.00	–
12053	381996.31	1257672.55	052° 16' 57.39"	038° 35' 38.65"	Картометрический метод	5.00	–
12054	381995.64	1257618.68	052° 16' 57.38"	038° 35' 35.81"	Картометрический метод	5.00	–
12055	381976.58	1257482.70	052° 16' 56.77"	038° 35' 28.64"	Картометрический метод	5.00	–
12056	381989.11	1257411.41	052° 16' 57.17"	038° 35' 24.88"	Картометрический метод	5.00	–
12057	381984.92	1257287.61	052° 16' 57.04"	038° 35' 18.35"	Картометрический метод	5.00	–
12058	381993.33	1257137.13	052° 16' 57.32"	038° 35' 10.41"	Картометрический метод	5.00	–
12059	381991.56	1257096.95	052° 16' 57.27"	038° 35' 08.29"	Картометрический метод	5.00	–
12060	382005.20	1256985.21	052° 16' 57.71"	038° 35' 02.40"	Картометрический метод	5.00	–
12061	382037.63	1256912.03	052° 16' 58.77"	038° 34' 58.54"	Картометрический	5.00	–

					метод		
12062	382099.98	1256828.66	052° 17' 00.79"	038° 34' 54.14"	Картометрический метод	5.00	–
12063	382247.29	1256680.89	052° 17' 05.56"	038° 34' 46.36"	Картометрический метод	5.00	–
12064	382317.90	1256645.32	052° 17' 07.85"	038° 34' 44.49"	Картометрический метод	5.00	–
12065	382387.35	1256636.44	052° 17' 10.09"	038° 34' 44.02"	Картометрический метод	5.00	–
12066	382436.01	1256647.04	052° 17' 11.67"	038° 34' 44.59"	Картометрический метод	5.00	–
12067	382469.68	1256647.04	052° 17' 12.76"	038° 34' 44.59"	Картометрический метод	5.00	–
12068	382537.02	1256622.80	052° 17' 14.94"	038° 34' 43.32"	Картометрический метод	5.00	–
12069	382623.54	1256592.46	052° 17' 17.74"	038° 34' 41.72"	Картометрический метод	5.00	–
12070	382693.23	1256589.13	052° 17' 19.99"	038° 34' 41.55"	Картометрический метод	5.00	–
12071	382687.85	1256568.25	052° 17' 19.82"	038° 34' 40.45"	Картометрический метод	5.00	–
12072	382620.71	1256492.75	052° 17' 17.65"	038° 34' 36.46"	Картометрический метод	5.00	–
12073	382580.60	1256401.86	052° 17' 16.36"	038° 34' 31.66"	Картометрический метод	5.00	–
12074	382572.03	1256358.84	052° 17' 16.08"	038° 34' 29.39"	Картометрический метод	5.00	–
12075	382556.54	1256335.95	052° 17' 15.58"	038° 34' 28.18"	Картометрический метод	5.00	–
12076	382535.00	1256319.79	052° 17' 14.88"	038° 34' 27.33"	Картометрический метод	5.00	–
12077	382480.58	1256302.84	052° 17' 13.12"	038° 34' 26.43"	Картометрический метод	5.00	–
12078	382400.83	1256243.60	052° 17' 10.55"	038° 34' 23.30"	Картометрический метод	5.00	–
12079	382358.14	1256191.80	052° 17' 09.17"	038° 34' 20.57"	Картометрический метод	5.00	–
12080	382335.00	1256128.80	052° 17' 08.42"	038° 34' 17.24"	Картометрический метод	5.00	–
12081	382336.36	1256023.51	052° 17' 08.47"	038° 34' 11.69"	Картометрический метод	5.00	–
12082	382325.58	1256001.29	052° 17' 08.12"	038° 34' 10.51"	Картометрический метод	5.00	–
12083	382294.04	1255971.17	052° 17' 07.10"	038° 34' 08.92"	Картометрический метод	5.00	–
12084	382260.88	1255910.76	052° 17' 06.03"	038° 34' 05.73"	Картометрический метод	5.00	–
12085	382242.64	1255796.61	052° 17' 05.44"	038° 33' 59.71"	Картометрический метод	5.00	–
12086	382249.60	1255694.07	052° 17' 05.67"	038° 33' 54.30"	Картометрический метод	5.00	–
12087	382263.65	1255641.92	052° 17' 06.13"	038° 33' 51.55"	Картометрический метод	5.00	–
12088	382301.34	1255583.81	052° 17' 07.35"	038° 33' 48.49"	Картометрический метод	5.00	–
12089	382304.04	1255548.12	052° 17' 07.44"	038° 33' 46.61"	Картометрический метод	5.00	–
12090	382285.75	1255477.04	052° 17' 06.85"	038° 33' 42.85"	Картометрический метод	5.00	–
12091	382306.27	1255349.20	052° 17' 07.52"	038° 33' 36.11"	Картометрический метод	5.00	–
12092	382300.67	1255259.26	052° 17' 07.34"	038° 33' 31.37"	Картометрический метод	5.00	–
12093	382285.85	1255228.28	052° 17' 06.86"	038° 33' 29.73"	Картометрический метод	5.00	–
12094	382260.43	1255192.27	052° 17' 06.04"	038° 33' 27.83"	Картометрический метод	5.00	–
12095	382231.90	1255131.34	052° 17' 05.12"	038° 33' 24.61"	Картометрический метод	5.00	–
12096	382225.18	1255064.40	052° 17' 04.91"	038° 33' 21.08"	Картометрический метод	5.00	–
12097	382200.38	1254989.25	052° 17' 04.11"	038° 33' 17.12"	Картометрический метод	5.00	–
12098	382175.80	1254923.33	052° 17' 03.31"	038° 33' 13.64"	Картометрический метод	5.00	–
12099	382137.55	1254879.88	052° 17' 02.08"	038° 33' 11.34"	Картометрический метод	5.00	–

12100	382088.63	1254787.71	052° 17' 00.50"	038° 33' 06.48"	Картометрический метод	5.00	–
12101	382071.60	1254733.76	052° 16' 59.95"	038° 33' 03.63"	Картометрический метод	5.00	–
12102	382052.45	1254712.43	052° 16' 59.33"	038° 33' 02.51"	Картометрический метод	5.00	–
12103	382006.14	1254647.69	052° 16' 57.83"	038° 32' 59.09"	Картометрический метод	5.00	–
12104	381987.82	1254581.49	052° 16' 57.24"	038° 32' 55.60"	Картометрический метод	5.00	–
12105	381997.95	1254465.27	052° 16' 57.57"	038° 32' 49.47"	Картометрический метод	5.00	–
12106	381985.61	1254401.14	052° 16' 57.17"	038° 32' 46.08"	Картометрический метод	5.00	–
12107	381988.19	1254334.04	052° 16' 57.26"	038° 32' 42.54"	Картометрический метод	5.00	–
12108	381945.25	1254249.81	052° 16' 55.87"	038° 32' 38.10"	Картометрический метод	5.00	–
12109	381876.44	1254168.07	052° 16' 53.65"	038° 32' 33.78"	Картометрический метод	5.00	–
12110	381851.87	1254098.66	052° 16' 52.86"	038° 32' 30.12"	Картометрический метод	5.00	–
12111	381815.72	1254068.16	052° 16' 51.69"	038° 32' 28.51"	Картометрический метод	5.00	–
12112	381735.17	1253969.13	052° 16' 49.08"	038° 32' 23.28"	Картометрический метод	5.00	–
12113	381703.74	1253884.98	052° 16' 48.07"	038° 32' 18.84"	Картометрический метод	5.00	–
12114	381700.75	1253817.86	052° 16' 47.97"	038° 32' 15.30"	Картометрический метод	5.00	–
12115	381720.15	1253753.53	052° 16' 48.60"	038° 32' 11.91"	Картометрический метод	5.00	–
12116	381793.04	1253650.93	052° 16' 50.96"	038° 32' 06.50"	Картометрический метод	5.00	–
12117	381806.94	1253601.62	052° 16' 51.41"	038° 32' 03.90"	Картометрический метод	5.00	–
12118	381841.07	1253541.85	052° 16' 52.52"	038° 32' 00.75"	Картометрический метод	5.00	–
12119	381874.85	1253435.03	052° 16' 53.61"	038° 31' 55.11"	Картометрический метод	5.00	–
12120	381884.96	1253331.31	052° 16' 53.94"	038° 31' 49.64"	Картометрический метод	5.00	–
12121	381913.09	1253269.74	052° 16' 54.86"	038° 31' 46.40"	Картометрический метод	5.00	–
12122	381938.10	1253164.65	052° 16' 55.67"	038° 31' 40.85"	Картометрический метод	5.00	–
12123	381932.94	1253057.06	052° 16' 55.50"	038° 31' 35.18"	Картометрический метод	5.00	–
12124	381956.06	1252968.65	052° 16' 56.25"	038° 31' 30.52"	Картометрический метод	5.00	–
12125	382037.97	1252833.45	052° 16' 58.90"	038° 31' 23.39"	Картометрический метод	5.00	–
12126	382092.37	1252790.03	052° 17' 00.67"	038° 31' 21.10"	Картометрический метод	5.00	–
12127	382111.30	1252767.37	052° 17' 01.28"	038° 31' 19.90"	Картометрический метод	5.00	–
12128	382115.41	1252723.51	052° 17' 01.41"	038° 31' 17.59"	Картометрический метод	5.00	–
12129	382133.68	1252671.56	052° 17' 02.00"	038° 31' 14.85"	Картометрический метод	5.00	–
12130	382130.31	1252650.69	052° 17' 01.89"	038° 31' 13.75"	Картометрический метод	5.00	–
12131	382112.80	1252627.79	052° 17' 01.33"	038° 31' 12.54"	Картометрический метод	5.00	–
12132	382086.96	1252574.08	052° 17' 00.49"	038° 31' 09.70"	Картометрический метод	5.00	–
12133	382075.80	1252462.55	052° 17' 00.13"	038° 31' 03.82"	Картометрический метод	5.00	–
12134	382108.09	1252315.71	052° 17' 01.18"	038° 30' 56.08"	Картометрический метод	5.00	–
12135	382146.75	1252235.39	052° 17' 02.43"	038° 30' 51.84"	Картометрический метод	5.00	–
12136	382184.32	1252189.55	052° 17' 03.65"	038° 30' 49.42"	Картометрический метод	5.00	–
12137	382278.40	1252129.76	052° 17' 06.69"	038° 30' 46.27"	Картометрический метод	5.00	–
12138	382347.53	1252115.96	052° 17' 08.93"	038° 30' 45.54"	Картометрический	5.00	–

					метод		
12139	382441.80	1252129.77	052° 17' 11.98"	038° 30' 46.27"	Картометрический метод	5.00	–
12140	382506.04	1252153.75	052° 17' 14.06"	038° 30' 47.54"	Картометрический метод	5.00	–
12141	382518.16	1252149.71	052° 17' 14.45"	038° 30' 47.33"	Картометрический метод	5.00	–
12142	382523.55	1252126.15	052° 17' 14.62"	038° 30' 46.08"	Картометрический метод	5.00	–
12143	382531.37	1252070.53	052° 17' 14.88"	038° 30' 43.15"	Картометрический метод	5.00	–
12144	382571.36	1251996.86	052° 17' 16.17"	038° 30' 39.27"	Картометрический метод	5.00	–
12145	382588.19	1251968.58	052° 17' 16.72"	038° 30' 37.77"	Картометрический метод	5.00	–
12146	382588.19	1251936.93	052° 17' 16.72"	038° 30' 36.10"	Картометрический метод	5.00	–
12147	382594.25	1251897.21	052° 17' 16.92"	038° 30' 34.01"	Картометрический метод	5.00	–
12148	382606.98	1251847.86	052° 17' 17.33"	038° 30' 31.40"	Картометрический метод	5.00	–
12149	382652.53	1251781.10	052° 17' 18.80"	038° 30' 27.88"	Картометрический метод	5.00	–
12150	382710.15	1251734.53	052° 17' 20.67"	038° 30' 25.43"	Картометрический метод	5.00	–
12151	382791.14	1251706.96	052° 17' 23.29"	038° 30' 23.97"	Картометрический метод	5.00	–
12152	382815.25	1251656.02	052° 17' 24.07"	038° 30' 21.29"	Картометрический метод	5.00	–
12153	382858.22	1251602.38	052° 17' 25.46"	038° 30' 18.46"	Картометрический метод	5.00	–
12154	382916.82	1251566.45	052° 17' 27.35"	038° 30' 16.56"	Картометрический метод	5.00	–
12155	383012.82	1251548.97	052° 17' 30.46"	038° 30' 15.64"	Картометрический метод	5.00	–
12156	383147.36	1251513.71	052° 17' 34.81"	038° 30' 13.78"	Картометрический метод	5.00	–
12157	383186.85	1251516.32	052° 17' 36.09"	038° 30' 13.92"	Картометрический метод	5.00	–
12158	383203.63	1251517.44	052° 17' 36.63"	038° 30' 13.98"	Картометрический метод	5.00	–
12159	383220.47	1251505.32	052° 17' 37.18"	038° 30' 13.34"	Картометрический метод	5.00	–
12160	383233.26	1251475.69	052° 17' 37.59"	038° 30' 11.78"	Картометрический метод	5.00	–
12161	383259.52	1251431.25	052° 17' 38.44"	038° 30' 09.43"	Картометрический метод	5.00	–
12162	383289.63	1251392.37	052° 17' 39.42"	038° 30' 07.38"	Картометрический метод	5.00	–
12163	383346.83	1251356.10	052° 17' 41.27"	038° 30' 05.47"	Картометрический метод	5.00	–
12164	383388.81	1251303.98	052° 17' 42.63"	038° 30' 02.72"	Картометрический метод	5.00	–
12165	383428.53	1251252.14	052° 17' 43.91"	038° 29' 59.99"	Картометрический метод	5.00	–
12166	383438.13	1251205.25	052° 17' 44.22"	038° 29' 57.51"	Картометрический метод	5.00	–
12167	383467.18	1251116.23	052° 17' 45.16"	038° 29' 52.81"	Картометрический метод	5.00	–
12168	383509.15	1251057.08	052° 17' 46.52"	038° 29' 49.69"	Картометрический метод	5.00	–
12169	383601.82	1250994.33	052° 17' 49.52"	038° 29' 46.38"	Картометрический метод	5.00	–
12170	383627.82	1250957.63	052° 17' 50.36"	038° 29' 44.45"	Картометрический метод	5.00	–
12171	383675.65	1250922.19	052° 17' 51.91"	038° 29' 42.58"	Картометрический метод	5.00	–
12172	383697.20	1250903.34	052° 17' 52.61"	038° 29' 41.58"	Картометрический метод	5.00	–
12173	383715.38	1250872.36	052° 17' 53.20"	038° 29' 39.95"	Картометрический метод	5.00	–
12174	383725.62	1250834.09	052° 17' 53.53"	038° 29' 37.93"	Картометрический метод	5.00	–
12175	383752.31	1250768.18	052° 17' 54.39"	038° 29' 34.45"	Картометрический метод	5.00	–
12176	383797.73	1250717.94	052° 17' 55.86"	038° 29' 31.80"	Картометрический метод	5.00	–

12177	383824.44	1250660.45	052° 17' 56.72"	038° 29' 28.77"	Картометрический метод	5.00	–
12178	383869.62	1250611.05	052° 17' 58.19"	038° 29' 26.16"	Картометрический метод	5.00	–
12179	383930.18	1250582.15	052° 18' 00.15"	038° 29' 24.63"	Картометрический метод	5.00	–
12180	383942.98	1250568.68	052° 18' 00.56"	038° 29' 23.92"	Картометрический метод	5.00	–
12181	383943.65	1250555.89	052° 18' 00.58"	038° 29' 23.25"	Картометрический метод	5.00	–
12182	383934.90	1250529.63	052° 18' 00.30"	038° 29' 21.86"	Картометрический метод	5.00	–
12183	383931.53	1250495.96	052° 18' 00.19"	038° 29' 20.09"	Картометрический метод	5.00	–
12184	383928.83	1250466.33	052° 18' 00.10"	038° 29' 18.52"	Картометрический метод	5.00	–
12185	383920.75	1250444.11	052° 17' 59.84"	038° 29' 17.35"	Картометрический метод	5.00	–
12186	383899.57	1250416.68	052° 17' 59.16"	038° 29' 15.90"	Картометрический метод	5.00	–
12187	383863.20	1250369.60	052° 17' 57.98"	038° 29' 13.42"	Картометрический метод	5.00	–
12188	383819.16	1250267.23	052° 17' 56.55"	038° 29' 08.02"	Картометрический метод	5.00	–
12189	383816.49	1250198.98	052° 17' 56.47"	038° 29' 04.41"	Картометрический метод	5.00	–
12190	383836.94	1250133.82	052° 17' 57.13"	038° 29' 00.98"	Картометрический метод	5.00	–
12191	383897.33	1250052.60	052° 17' 59.08"	038° 28' 56.69"	Картометрический метод	5.00	–
12192	383978.03	1249948.99	052° 18' 01.69"	038° 28' 51.22"	Картометрический метод	5.00	–
12193	384034.02	1249911.96	052° 18' 03.51"	038° 28' 49.27"	Картометрический метод	5.00	–
12194	384089.09	1249897.35	052° 18' 05.29"	038° 28' 48.50"	Картометрический метод	5.00	–
12195	384107.95	1249879.17	052° 18' 05.90"	038° 28' 47.54"	Картометрический метод	5.00	–
12196	384118.69	1249851.17	052° 18' 06.24"	038° 28' 46.06"	Картометрический метод	5.00	–
12197	384159.34	1249793.82	052° 18' 07.56"	038° 28' 43.03"	Картометрический метод	5.00	–
12198	384221.07	1249752.58	052° 18' 09.56"	038° 28' 40.86"	Картометрический метод	5.00	–
12199	384235.21	1249736.42	052° 18' 10.01"	038° 28' 40.00"	Картометрический метод	5.00	–
12200	384241.94	1249715.54	052° 18' 10.23"	038° 28' 38.90"	Картометрический метод	5.00	–
12201	384247.33	1249673.12	052° 18' 10.41"	038° 28' 36.66"	Картометрический метод	5.00	–
12202	384272.14	1249612.90	052° 18' 11.21"	038° 28' 33.48"	Картометрический метод	5.00	–
12203	384357.57	1249513.14	052° 18' 13.97"	038° 28' 28.22"	Картометрический метод	5.00	–
12204	384400.86	1249491.32	052° 18' 15.37"	038° 28' 27.07"	Картометрический метод	5.00	–
12205	384424.42	1249472.46	052° 18' 16.14"	038° 28' 26.07"	Картометрический метод	5.00	–
12206	384435.20	1249449.57	052° 18' 16.48"	038° 28' 24.86"	Картометрический метод	5.00	–
12207	384444.68	1249393.65	052° 18' 16.79"	038° 28' 21.91"	Картометрический метод	5.00	–
12208	384484.83	1249319.65	052° 18' 18.09"	038° 28' 18.01"	Картометрический метод	5.00	–
12209	384534.60	1249246.67	052° 18' 19.70"	038° 28' 14.15"	Картометрический метод	5.00	–
12210	384589.67	1249206.05	052° 18' 21.48"	038° 28' 12.01"	Картометрический метод	5.00	–
12211	384655.21	1249186.37	052° 18' 23.60"	038° 28' 10.97"	Картометрический метод	5.00	–
12212	384707.90	1249188.98	052° 18' 25.31"	038° 28' 11.11"	Картометрический метод	5.00	–
12213	384718.00	1249184.27	052° 18' 25.63"	038° 28' 10.86"	Картометрический метод	5.00	–
12214	384720.70	1249169.46	052° 18' 25.72"	038° 28' 10.08"	Картометрический метод	5.00	–
12215	384717.33	1249124.34	052° 18' 25.61"	038° 28' 07.69"	Картометрический	5.00	–

					метод		
12216	384707.23	1249098.75	052° 18' 25.28"	038° 28' 06.34"	Картометрический метод	5.00	–
12217	384676.66	1249066.34	052° 18' 24.29"	038° 28' 04.63"	Картометрический метод	5.00	–
12218	384597.82	1248933.40	052° 18' 21.74"	038° 27' 57.62"	Картометрический метод	5.00	–
12219	384579.17	1248823.46	052° 18' 21.14"	038° 27' 51.82"	Картометрический метод	5.00	–
12220	384579.59	1248770.25	052° 18' 21.15"	038° 27' 49.01"	Картометрический метод	5.00	–
12221	384606.22	1248695.33	052° 18' 22.01"	038° 27' 45.05"	Картометрический метод	5.00	–
12222	384642.44	1248610.55	052° 18' 23.18"	038° 27' 40.58"	Картометрический метод	5.00	–
12223	384689.05	1248554.01	052° 18' 24.69"	038° 27' 37.59"	Картометрический метод	5.00	–
12224	384722.04	1248517.65	052° 18' 25.76"	038° 27' 35.67"	Картометрический метод	5.00	–
12225	384725.41	1248497.45	052° 18' 25.87"	038° 27' 34.61"	Картометрический метод	5.00	–
12226	384723.39	1248469.84	052° 18' 25.80"	038° 27' 33.15"	Картометрический метод	5.00	–
12227	384724.06	1248439.54	052° 18' 25.82"	038° 27' 31.55"	Картометрический метод	5.00	–
12228	384730.20	1248382.81	052° 18' 26.02"	038° 27' 28.56"	Картометрический метод	5.00	–
12229	384780.47	1248264.10	052° 18' 27.64"	038° 27' 22.29"	Картометрический метод	5.00	–
12230	384842.89	1248184.94	052° 18' 29.66"	038° 27' 18.11"	Картометрический метод	5.00	–
12231	384900.96	1248150.53	052° 18' 31.54"	038° 27' 16.29"	Картометрический метод	5.00	–
12232	384967.16	1248137.40	052° 18' 33.68"	038° 27' 15.60"	Картометрический метод	5.00	–
12233	385053.75	1248102.98	052° 18' 36.48"	038° 27' 13.78"	Картометрический метод	5.00	–
12234	385084.33	1248080.73	052° 18' 37.47"	038° 27' 12.60"	Картометрический метод	5.00	–
12235	385117.30	1248001.86	052° 18' 38.54"	038° 27' 08.44"	Картометрический метод	5.00	–
12236	385120.67	1247974.93	052° 18' 38.65"	038° 27' 07.02"	Картометрический метод	5.00	–
12237	385111.92	1247958.09	052° 18' 38.36"	038° 27' 06.13"	Картометрический метод	5.00	–
12238	385049.07	1247910.79	052° 18' 36.33"	038° 27' 03.64"	Картометрический метод	5.00	–
12239	384994.38	1247832.15	052° 18' 34.56"	038° 26' 59.49"	Картометрический метод	5.00	–
12240	384972.65	1247767.17	052° 18' 33.85"	038° 26' 56.06"	Картометрический метод	5.00	–
12241	384978.60	1247643.99	052° 18' 34.05"	038° 26' 49.55"	Картометрический метод	5.00	–
12242	385026.40	1247538.60	052° 18' 35.59"	038° 26' 43.99"	Картометрический метод	5.00	–
12243	385033.81	1247508.97	052° 18' 35.83"	038° 26' 42.43"	Картометрический метод	5.00	–
12244	385027.75	1247490.79	052° 18' 35.63"	038° 26' 41.47"	Картометрический метод	5.00	–
12245	384978.66	1247410.03	052° 18' 34.04"	038° 26' 37.20"	Картометрический метод	5.00	–
12246	384953.63	1247303.63	052° 18' 33.23"	038° 26' 31.59"	Картометрический метод	5.00	–
12247	384952.47	1247236.09	052° 18' 33.19"	038° 26' 28.02"	Картометрический метод	5.00	–
12248	384980.57	1247148.66	052° 18' 34.10"	038° 26' 23.41"	Картометрический метод	5.00	–
12249	385006.48	1247100.46	052° 18' 34.94"	038° 26' 20.86"	Картометрический метод	5.00	–
12250	385082.51	1247029.24	052° 18' 37.40"	038° 26' 17.10"	Картометрический метод	5.00	–
12251	385141.54	1246998.57	052° 18' 39.31"	038° 26' 15.48"	Картометрический метод	5.00	–
12252	385146.26	1246983.75	052° 18' 39.46"	038° 26' 14.70"	Картометрический метод	5.00	–
12253	385138.85	1246958.84	052° 18' 39.22"	038° 26' 13.38"	Картометрический метод	5.00	–

12254	385133.26	1246893.13	052° 18' 39.04"	038° 26' 09.92"	Картометрический метод	5.00	–
12255	385130.97	1246789.95	052° 18' 38.96"	038° 26' 04.47"	Картометрический метод	5.00	–
12256	385155.18	1246693.97	052° 18' 39.74"	038° 25' 59.40"	Картометрический метод	5.00	–
12257	385183.29	1246656.50	052° 18' 40.65"	038° 25' 57.42"	Картометрический метод	5.00	–
12258	385198.10	1246630.24	052° 18' 41.13"	038° 25' 56.04"	Картометрический метод	5.00	–
12259	385219.65	1246581.76	052° 18' 41.82"	038° 25' 53.48"	Картометрический метод	5.00	–
12260	385215.61	1246568.29	052° 18' 41.69"	038° 25' 52.77"	Картометрический метод	5.00	–
12261	385188.95	1246553.21	052° 18' 40.83"	038° 25' 51.97"	Картометрический метод	5.00	–
12262	385138.23	1246524.83	052° 18' 39.19"	038° 25' 50.48"	Картометрический метод	5.00	–
12263	385093.48	1246472.22	052° 18' 37.74"	038° 25' 47.70"	Картометрический метод	5.00	–
12264	385069.30	1246407.52	052° 18' 36.95"	038° 25' 44.29"	Картометрический метод	5.00	–
12265	385072.32	1246334.24	052° 18' 37.05"	038° 25' 40.42"	Картометрический метод	5.00	–
12266	385045.93	1246306.44	052° 18' 36.20"	038° 25' 38.95"	Картометрический метод	5.00	–
12267	385028.64	1246282.73	052° 18' 35.64"	038° 25' 37.70"	Картометрический метод	5.00	–
12268	385017.18	1246261.86	052° 18' 35.26"	038° 25' 36.60"	Картометрический метод	5.00	–
12269	385002.52	1246218.87	052° 18' 34.79"	038° 25' 34.33"	Картометрический метод	5.00	–
12270	384997.12	1246170.26	052° 18' 34.61"	038° 25' 31.77"	Картометрический метод	5.00	–
12271	384999.63	1246146.88	052° 18' 34.69"	038° 25' 30.53"	Картометрический метод	5.00	–
12272	385001.60	1246128.44	052° 18' 34.76"	038° 25' 29.56"	Картометрический метод	5.00	–
12273	385011.24	1246095.27	052° 18' 35.07"	038° 25' 27.81"	Картометрический метод	5.00	–
12274	385014.34	1246067.27	052° 18' 35.17"	038° 25' 26.33"	Картометрический метод	5.00	–
12275	385028.01	1246021.53	052° 18' 35.61"	038° 25' 23.91"	Картометрический метод	5.00	–
12276	385041.75	1245994.44	052° 18' 36.05"	038° 25' 22.48"	Картометрический метод	5.00	–
12277	385037.26	1245961.33	052° 18' 35.91"	038° 25' 20.74"	Картометрический метод	5.00	–
12278	385039.82	1245909.94	052° 18' 35.99"	038° 25' 18.02"	Картометрический метод	5.00	–
12279	385047.59	1245871.31	052° 18' 36.24"	038° 25' 15.98"	Картометрический метод	5.00	–
12280	385062.06	1245830.78	052° 18' 36.71"	038° 25' 13.84"	Картометрический метод	5.00	–
12281	385067.09	1245781.84	052° 18' 36.87"	038° 25' 11.26"	Картометрический метод	5.00	–
12282	385075.80	1245737.21	052° 18' 37.15"	038° 25' 08.90"	Картометрический метод	5.00	–
12283	385085.79	1245705.06	052° 18' 37.47"	038° 25' 07.21"	Картометрический метод	5.00	–
12284	385082.02	1245689.97	052° 18' 37.35"	038° 25' 06.41"	Картометрический метод	5.00	–
12285	385077.85	1245667.40	052° 18' 37.21"	038° 25' 05.22"	Картометрический метод	5.00	–
12286	385076.73	1245629.12	052° 18' 37.17"	038° 25' 03.20"	Картометрический метод	5.00	–
12287	385073.05	1245584.17	052° 18' 37.05"	038° 25' 00.83"	Картометрический метод	5.00	–
12288	385075.20	1245556.84	052° 18' 37.12"	038° 24' 59.38"	Картометрический метод	5.00	–
12289	385083.89	1245521.45	052° 18' 37.40"	038° 24' 57.51"	Картометрический метод	5.00	–
12290	385087.15	1245495.31	052° 18' 37.51"	038° 24' 56.13"	Картометрический метод	5.00	–
12291	385097.82	1245445.09	052° 18' 37.85"	038° 24' 53.48"	Картометрический метод	5.00	–
12292	385102.13	1245412.40	052° 18' 37.99"	038° 24' 51.76"	Картометрический	5.00	–

					метод		
12293	385116.94	1245367.71	052° 18' 38.47"	038° 24' 49.40"	Картометрический метод	5.00	–
12294	385128.73	1245342.92	052° 18' 38.85"	038° 24' 48.09"	Картометрический метод	5.00	–
12295	385147.69	1245313.21	052° 18' 39.46"	038° 24' 46.52"	Картометрический метод	5.00	–
12296	385178.34	1245276.86	052° 18' 40.45"	038° 24' 44.60"	Картометрический метод	5.00	–
12297	385212.84	1245249.43	052° 18' 41.57"	038° 24' 43.15"	Картометрический метод	5.00	–
12298	385240.41	1245233.88	052° 18' 42.46"	038° 24' 42.33"	Картометрический метод	5.00	–
12299	385270.09	1245222.88	052° 18' 43.42"	038° 24' 41.75"	Картометрический метод	5.00	–
12300	385305.89	1245214.36	052° 18' 44.58"	038° 24' 41.29"	Картометрический метод	5.00	–
12301	385331.16	1245211.89	052° 18' 45.39"	038° 24' 41.16"	Картометрический метод	5.00	–
12302	385335.05	1245205.09	052° 18' 45.52"	038° 24' 40.80"	Картометрический метод	5.00	–
12303	385325.62	1245180.09	052° 18' 45.21"	038° 24' 39.48"	Картометрический метод	5.00	–
12304	385318.41	1245146.65	052° 18' 44.98"	038° 24' 37.72"	Картометрический метод	5.00	–
12305	385315.03	1245117.05	052° 18' 44.87"	038° 24' 36.16"	Картометрический метод	5.00	–
12306	385308.32	1245094.37	052° 18' 44.65"	038° 24' 34.96"	Картометрический метод	5.00	–
12307	385302.46	1245062.08	052° 18' 44.46"	038° 24' 33.25"	Картометрический метод	5.00	–
12308	385292.58	1245032.87	052° 18' 44.14"	038° 24' 31.71"	Картометрический метод	5.00	–
12309	385286.14	1244990.26	052° 18' 43.93"	038° 24' 29.47"	Картометрический метод	5.00	–
12310	385287.01	1244961.52	052° 18' 43.96"	038° 24' 27.95"	Картометрический метод	5.00	–
12311	385291.98	1244933.20	052° 18' 44.12"	038° 24' 26.45"	Картометрический метод	5.00	–
12312	385304.59	1244897.37	052° 18' 44.52"	038° 24' 24.56"	Картометрический метод	5.00	–
12313	385302.01	1244884.93	052° 18' 44.44"	038° 24' 23.90"	Картометрический метод	5.00	–
12314	385299.03	1244851.97	052° 18' 44.34"	038° 24' 22.16"	Картометрический метод	5.00	–
12315	385292.71	1244824.73	052° 18' 44.14"	038° 24' 20.73"	Картометрический метод	5.00	–
12316	385290.27	1244795.90	052° 18' 44.06"	038° 24' 19.21"	Картометрический метод	5.00	–
12317	385292.02	1244767.02	052° 18' 44.11"	038° 24' 17.68"	Картометрический метод	5.00	–
12318	385300.58	1244716.45	052° 18' 44.39"	038° 24' 15.01"	Картометрический метод	5.00	–
12319	385315.01	1244678.97	052° 18' 44.85"	038° 24' 13.03"	Картометрический метод	5.00	–
12320	385337.00	1244641.57	052° 18' 45.56"	038° 24' 11.06"	Картометрический метод	5.00	–
12321	385344.19	1244616.41	052° 18' 45.79"	038° 24' 09.73"	Картометрический метод	5.00	–
12322	385357.03	1244584.94	052° 18' 46.21"	038° 24' 08.07"	Картометрический метод	5.00	–
12323	385378.10	1244548.60	052° 18' 46.89"	038° 24' 06.15"	Картометрический метод	5.00	–
12324	385407.97	1244515.45	052° 18' 47.85"	038° 24' 04.39"	Картометрический метод	5.00	–
12325	385437.73	1244491.52	052° 18' 48.82"	038° 24' 03.13"	Картометрический метод	5.00	–
12326	385473.73	1244472.43	052° 18' 49.98"	038° 24' 02.12"	Картометрический метод	5.00	–
12327	385517.42	1244458.23	052° 18' 51.39"	038° 24' 01.37"	Картометрический метод	5.00	–
12328	385548.25	1244453.22	052° 18' 52.39"	038° 24' 01.10"	Картометрический метод	5.00	–
12329	385572.49	1244439.83	052° 18' 53.17"	038° 24' 00.39"	Картометрический метод	5.00	–
12330	385575.86	1244426.36	052° 18' 53.28"	038° 23' 59.68"	Картометрический метод	5.00	–

12331	385567.78	1244380.57	052° 18' 53.02"	038° 23' 57.26"	Картометрический метод	5.00	–
12332	385571.14	1244333.44	052° 18' 53.13"	038° 23' 54.78"	Картометрический метод	5.00	–
12333	385582.59	1244268.12	052° 18' 53.49"	038° 23' 51.33"	Картометрический метод	5.00	–
12334	385619.62	1244198.09	052° 18' 54.69"	038° 23' 47.63"	Картометрический метод	5.00	–
12335	385663.89	1244117.55	052° 18' 56.12"	038° 23' 43.37"	Картометрический метод	5.00	–
12336	385748.59	1244044.96	052° 18' 58.86"	038° 23' 39.54"	Картометрический метод	5.00	–
12337	385794.56	1244017.73	052° 19' 00.34"	038° 23' 38.10"	Картометрический метод	5.00	–
12338	385867.32	1244000.81	052° 19' 02.69"	038° 23' 37.20"	Картометрический метод	5.00	–
12339	385933.78	1244003.08	052° 19' 04.85"	038° 23' 37.31"	Картометрический метод	5.00	–
12340	386012.60	1244035.00	052° 19' 07.40"	038° 23' 38.99"	Картометрический метод	5.00	–
12341	386051.24	1244065.44	052° 19' 08.65"	038° 23' 40.60"	Картометрический метод	5.00	–
12342	386066.73	1244066.79	052° 19' 09.15"	038° 23' 40.67"	Картометрический метод	5.00	–
12343	386076.83	1244062.75	052° 19' 09.48"	038° 23' 40.45"	Картометрический метод	5.00	–
12344	386101.92	1244019.02	052° 19' 10.29"	038° 23' 38.14"	Картометрический метод	5.00	–
12345	386171.77	1243961.80	052° 19' 12.54"	038° 23' 35.12"	Картометрический метод	5.00	–
12346	386232.86	1243932.94	052° 19' 14.52"	038° 23' 33.59"	Картометрический метод	5.00	–
12347	386253.49	1243915.13	052° 19' 15.19"	038° 23' 32.65"	Картометрический метод	5.00	–
12348	386313.80	1243877.38	052° 19' 17.14"	038° 23' 30.65"	Картометрический метод	5.00	–
12349	386385.23	1243862.09	052° 19' 19.45"	038° 23' 29.84"	Картометрический метод	5.00	–
12350	386400.71	1243854.01	052° 19' 19.95"	038° 23' 29.41"	Картометрический метод	5.00	–
12351	386406.10	1243838.52	052° 19' 20.12"	038° 23' 28.59"	Картометрический метод	5.00	–
12352	386407.45	1243791.39	052° 19' 20.16"	038° 23' 26.10"	Картометрический метод	5.00	–
12353	386422.07	1243711.60	052° 19' 20.63"	038° 23' 21.89"	Картометрический метод	5.00	–
12354	386472.24	1243631.63	052° 19' 22.25"	038° 23' 17.67"	Картометрический метод	5.00	–
12355	386519.90	1243594.10	052° 19' 23.79"	038° 23' 15.68"	Картометрический метод	5.00	–
12356	386543.46	1243571.88	052° 19' 24.55"	038° 23' 14.51"	Картометрический метод	5.00	–
12357	386543.46	1243553.02	052° 19' 24.55"	038° 23' 13.51"	Картометрический метод	5.00	–
12358	386534.71	1243528.78	052° 19' 24.27"	038° 23' 12.23"	Картометрический метод	5.00	–
12359	386528.49	1243463.02	052° 19' 24.06"	038° 23' 08.76"	Картометрический метод	5.00	–
12360	386548.70	1243374.10	052° 19' 24.71"	038° 23' 04.06"	Картометрический метод	5.00	–
12361	386572.42	1243320.63	052° 19' 25.48"	038° 23' 01.24"	Картометрический метод	5.00	–
12362	386633.69	1243254.05	052° 19' 27.46"	038° 22' 57.72"	Картометрический метод	5.00	–
12363	386653.89	1243221.06	052° 19' 28.11"	038° 22' 55.97"	Картометрический метод	5.00	–
12364	386656.59	1243193.45	052° 19' 28.20"	038° 22' 54.52"	Картометрический метод	5.00	–
12365	386647.31	1243140.85	052° 19' 27.89"	038° 22' 51.74"	Картометрический метод	5.00	–
12366	386654.43	1243091.10	052° 19' 28.12"	038° 22' 49.11"	Картометрический метод	5.00	–
12367	386652.01	1243075.75	052° 19' 28.04"	038° 22' 48.30"	Картометрический метод	5.00	–
12368	386642.85	1243066.05	052° 19' 27.75"	038° 22' 47.79"	Картометрический метод	5.00	–
12369	386617.80	1243051.24	052° 19' 26.93"	038° 22' 47.01"	Картометрический	5.00	–

					метод		
12370	386558.49	1243008.65	052° 19' 25.01"	038° 22' 44.77"	Картометрический метод	5.00	–
12371	386483.72	1242902.19	052° 19' 22.59"	038° 22' 39.15"	Картометрический метод	5.00	–
12372	386445.49	1242803.36	052° 19' 21.35"	038° 22' 33.94"	Картометрический метод	5.00	–
12373	386442.56	1242769.64	052° 19' 21.25"	038° 22' 32.16"	Картометрический метод	5.00	–
12374	386436.34	1242697.98	052° 19' 21.05"	038° 22' 28.37"	Картометрический метод	5.00	–
12375	386454.94	1242631.39	052° 19' 21.64"	038° 22' 24.86"	Картометрический метод	5.00	–
12376	386499.70	1242571.95	052° 19' 23.09"	038° 22' 21.71"	Картометрический метод	5.00	–
12377	386504.41	1242548.38	052° 19' 23.24"	038° 22' 20.47"	Картометрический метод	5.00	–
12378	386501.04	1242531.55	052° 19' 23.13"	038° 22' 19.58"	Картометрический метод	5.00	–
12379	386478.88	1242497.01	052° 19' 22.41"	038° 22' 17.76"	Картометрический метод	5.00	–
12380	386392.63	1242398.22	052° 19' 19.62"	038° 22' 12.55"	Картометрический метод	5.00	–
12381	386351.56	1242353.78	052° 19' 18.29"	038° 22' 10.21"	Картометрический метод	5.00	–
12382	386334.05	1242345.03	052° 19' 17.72"	038° 22' 09.75"	Картометрический метод	5.00	–
12383	386297.35	1242350.42	052° 19' 16.53"	038° 22' 10.03"	Картометрический метод	5.00	–
12384	386209.38	1242338.61	052° 19' 13.69"	038° 22' 09.42"	Картометрический метод	5.00	–
12385	386149.09	1242308.49	052° 19' 11.73"	038° 22' 07.83"	Картометрический метод	5.00	–
12386	386071.59	1242228.20	052° 19' 09.22"	038° 22' 03.60"	Картометрический метод	5.00	–
12387	386039.36	1242168.84	052° 19' 08.18"	038° 22' 00.47"	Картометрический метод	5.00	–
12388	386026.33	1242086.46	052° 19' 07.75"	038° 21' 56.12"	Картометрический метод	5.00	–
12389	386016.90	1242065.59	052° 19' 07.44"	038° 21' 55.02"	Картометрический метод	5.00	–
12390	385994.68	1242042.69	052° 19' 06.72"	038° 21' 53.81"	Картометрический метод	5.00	–
12391	385949.38	1241996.81	052° 19' 05.26"	038° 21' 51.39"	Картометрический метод	5.00	–
12392	385880.52	1241856.94	052° 19' 03.02"	038° 21' 44.02"	Картометрический метод	5.00	–
12393	385877.52	1241823.18	052° 19' 02.92"	038° 21' 42.23"	Картометрический метод	5.00	–
12394	385872.80	1241793.55	052° 19' 02.77"	038° 21' 40.67"	Картометрический метод	5.00	–
12395	385861.36	1241773.35	052° 19' 02.40"	038° 21' 39.60"	Картометрический метод	5.00	–
12396	385834.92	1241755.81	052° 19' 01.54"	038° 21' 38.68"	Картометрический метод	5.00	–
12397	385791.77	1241734.62	052° 19' 00.14"	038° 21' 37.57"	Картометрический метод	5.00	–
12398	385679.29	1241653.11	052° 18' 56.50"	038° 21' 33.27"	Картометрический метод	5.00	–
12399	385634.34	1241603.73	052° 18' 55.04"	038° 21' 30.67"	Картометрический метод	5.00	–
12400	385609.10	1241553.91	052° 18' 54.22"	038° 21' 28.04"	Картометрический метод	5.00	–
12401	385596.73	1241462.26	052° 18' 53.82"	038° 21' 23.21"	Картометрический метод	5.00	–
12402	385583.94	1241445.43	052° 18' 53.40"	038° 21' 22.32"	Картометрический метод	5.00	–
12403	385568.45	1241436.67	052° 18' 52.90"	038° 21' 21.86"	Картометрический метод	5.00	–
12404	385462.00	1241399.59	052° 18' 49.46"	038° 21' 19.91"	Картометрический метод	5.00	–
12405	385407.73	1241361.04	052° 18' 47.70"	038° 21' 17.88"	Картометрический метод	5.00	–
12406	385375.87	1241343.75	052° 18' 46.67"	038° 21' 16.97"	Картометрический метод	5.00	–
12407	385326.72	1241319.51	052° 18' 45.07"	038° 21' 15.70"	Картометрический метод	5.00	–

12408	385289.68	1241302.00	052° 18' 43.87"	038° 21' 14.77"	Картометрический метод	5.00	–
12409	385253.68	1241296.61	052° 18' 42.71"	038° 21' 14.49"	Картометрический метод	5.00	–
12410	385165.58	1241259.73	052° 18' 39.86"	038° 21' 12.56"	Картометрический метод	5.00	–
12411	385117.98	1241228.37	052° 18' 38.32"	038° 21' 10.90"	Картометрический метод	5.00	–
12412	385070.84	1241170.03	052° 18' 36.79"	038° 21' 07.83"	Картометрический метод	5.00	–
12413	385051.31	1241155.21	052° 18' 36.15"	038° 21' 07.05"	Картометрический метод	5.00	–
12414	385023.55	1241150.58	052° 18' 35.26"	038° 21' 06.81"	Картометрический метод	5.00	–
12415	384981.29	1241132.99	052° 18' 33.89"	038° 21' 05.88"	Картометрический метод	5.00	–
12416	384938.86	1241115.48	052° 18' 32.51"	038° 21' 04.96"	Картометрический метод	5.00	–
12417	384877.59	1241083.84	052° 18' 30.53"	038° 21' 03.30"	Картометрический метод	5.00	–
12418	384850.65	1241060.94	052° 18' 29.66"	038° 21' 02.09"	Картометрический метод	5.00	–
12419	384777.68	1240996.27	052° 18' 27.29"	038° 20' 58.69"	Картометрический метод	5.00	–
12420	384718.68	1240918.19	052° 18' 25.38"	038° 20' 54.57"	Картометрический метод	5.00	–
12421	384692.42	1240882.50	052° 18' 24.53"	038° 20' 52.69"	Картометрический метод	5.00	–
12422	384668.85	1240872.40	052° 18' 23.76"	038° 20' 52.16"	Картометрический метод	5.00	–
12423	384643.26	1240869.71	052° 18' 22.94"	038° 20' 52.02"	Картометрический метод	5.00	–
12424	384620.37	1240874.42	052° 18' 22.20"	038° 20' 52.27"	Картометрический метод	5.00	–
12425	384477.33	1240933.48	052° 18' 17.57"	038° 20' 55.40"	Картометрический метод	5.00	–
12426	384396.14	1240955.23	052° 18' 14.95"	038° 20' 56.56"	Картометрический метод	5.00	–
12427	384329.48	1240968.69	052° 18' 12.79"	038° 20' 57.27"	Картометрический метод	5.00	–
12428	384276.96	1240969.37	052° 18' 11.09"	038° 20' 57.32"	Картометрический метод	5.00	–
12429	384173.94	1240968.69	052° 18' 07.76"	038° 20' 57.29"	Картометрический метод	5.00	–
12430	384086.40	1240966.67	052° 18' 04.93"	038° 20' 57.19"	Картометрический метод	5.00	–
12431	384055.43	1240959.27	052° 18' 03.92"	038° 20' 56.80"	Картометрический метод	5.00	–
12432	384004.17	1240942.09	052° 18' 02.26"	038° 20' 55.90"	Картометрический метод	5.00	–
12433	383924.12	1240933.01	052° 17' 59.67"	038° 20' 55.43"	Картометрический метод	5.00	–
12434	383895.84	1240934.35	052° 17' 58.76"	038° 20' 55.51"	Картометрический метод	5.00	–
12435	383867.47	1240952.53	052° 17' 57.84"	038° 20' 56.47"	Картометрический метод	5.00	–
12436	383783.39	1240997.65	052° 17' 55.12"	038° 20' 58.86"	Картометрический метод	5.00	–
12437	383716.73	1241031.99	052° 17' 52.97"	038° 21' 00.67"	Картометрический метод	5.00	–
12438	383712.69	1241044.11	052° 17' 52.84"	038° 21' 01.31"	Картометрический метод	5.00	–
12439	383718.75	1241071.72	052° 17' 53.04"	038° 21' 02.77"	Картометрический метод	5.00	–
12440	383712.69	1241116.83	052° 17' 52.84"	038° 21' 05.15"	Картометрический метод	5.00	–
12441	383707.85	1241167.72	052° 17' 52.69"	038° 21' 07.84"	Картометрический метод	5.00	–
12442	383704.61	1241268.34	052° 17' 52.59"	038° 21' 13.15"	Картометрический метод	5.00	–
12443	383704.61	1241331.63	052° 17' 52.59"	038° 21' 16.49"	Картометрический метод	5.00	–
12444	383693.16	1241374.05	052° 17' 52.23"	038° 21' 18.73"	Картометрический метод	5.00	–
12445	383674.31	1241421.86	052° 17' 51.62"	038° 21' 21.25"	Картометрический метод	5.00	–
12446	383657.47	1241449.47	052° 17' 51.08"	038° 21' 22.71"	Картометрический	5.00	–

					метод		
12447	383625.83	1241485.83	052° 17' 50.05"	038° 21' 24.63"	Картометрический метод	5.00	–
12448	383522.43	1241547.51	052° 17' 46.71"	038° 21' 27.90"	Картометрический метод	5.00	–
12449	383504.44	1241567.65	052° 17' 46.13"	038° 21' 28.96"	Картометрический метод	5.00	–
12450	383450.76	1241607.99	052° 17' 44.40"	038° 21' 31.09"	Картометрический метод	5.00	–
12451	383386.77	1241628.29	052° 17' 42.33"	038° 21' 32.17"	Картометрический метод	5.00	–
12452	383319.66	1241626.27	052° 17' 40.16"	038° 21' 32.07"	Картометрический метод	5.00	–
12453	383249.59	1241597.41	052° 17' 37.89"	038° 21' 30.55"	Картометрический метод	5.00	–
12454	383171.27	1241595.48	052° 17' 35.35"	038° 21' 30.46"	Картометрический метод	5.00	–
12455	383136.08	1241610.40	052° 17' 34.22"	038° 21' 31.25"	Картометрический метод	5.00	–
12456	383105.32	1241641.37	052° 17' 33.22"	038° 21' 32.89"	Картометрический метод	5.00	–
12457	383075.02	1241662.25	052° 17' 32.24"	038° 21' 33.99"	Картометрический метод	5.00	–
12458	382985.02	1241707.86	052° 17' 29.34"	038° 21' 36.41"	Картометрический метод	5.00	–
12459	382844.07	1241785.21	052° 17' 24.78"	038° 21' 40.50"	Картометрический метод	5.00	–
12460	382757.08	1241801.19	052° 17' 21.97"	038° 21' 41.35"	Картометрический метод	5.00	–
12461	382677.07	1241793.55	052° 17' 19.38"	038° 21' 40.95"	Картометрический метод	5.00	–
12462	382635.32	1241786.14	052° 17' 18.03"	038° 21' 40.57"	Картометрический метод	5.00	–
12463	382589.62	1241763.73	052° 17' 16.55"	038° 21' 39.39"	Картометрический метод	5.00	–
12464	382501.33	1241681.10	052° 17' 13.69"	038° 21' 35.04"	Картометрический метод	5.00	–
12465	382473.05	1241663.59	052° 17' 12.77"	038° 21' 34.12"	Картометрический метод	5.00	–
12466	382440.05	1241657.53	052° 17' 11.70"	038° 21' 33.80"	Картометрический метод	5.00	–
12467	382374.06	1241651.47	052° 17' 09.57"	038° 21' 33.49"	Картометрический метод	5.00	–
12468	382341.74	1241644.07	052° 17' 08.52"	038° 21' 33.10"	Картометрический метод	5.00	–
12469	382282.49	1241614.44	052° 17' 06.60"	038° 21' 31.54"	Картометрический метод	5.00	–
12470	382236.78	1241588.07	052° 17' 05.12"	038° 21' 30.15"	Картометрический метод	5.00	–
12471	382180.81	1241531.62	052° 17' 03.31"	038° 21' 27.18"	Картометрический метод	5.00	–
12472	382143.10	1241504.01	052° 17' 02.09"	038° 21' 25.73"	Картометрический метод	5.00	–
12473	382118.48	1241494.66	052° 17' 01.29"	038° 21' 25.24"	Картометрический метод	5.00	–
12474	382063.34	1241473.44	052° 16' 59.50"	038° 21' 24.12"	Картометрический метод	5.00	–
12475	381979.55	1241404.67	052° 16' 56.79"	038° 21' 20.50"	Картометрический метод	5.00	–
12476	381930.25	1241346.70	052° 16' 55.19"	038° 21' 17.45"	Картометрический метод	5.00	–
12477	381875.62	1241301.27	052° 16' 53.42"	038° 21' 15.06"	Картометрический метод	5.00	–
12478	381776.13	1241207.06	052° 16' 50.20"	038° 21' 10.10"	Картометрический метод	5.00	–
12479	381747.85	1241185.51	052° 16' 49.28"	038° 21' 08.96"	Картометрический метод	5.00	–
12480	381686.19	1241168.10	052° 16' 47.28"	038° 21' 08.05"	Картометрический метод	5.00	–
12481	381628.38	1241135.03	052° 16' 45.41"	038° 21' 06.31"	Картометрический метод	5.00	–
12482	381579.29	1241075.38	052° 16' 43.82"	038° 21' 03.17"	Картометрический метод	5.00	–
12483	381536.26	1241040.62	052° 16' 42.43"	038° 21' 01.34"	Картометрический метод	5.00	–
12484	381465.18	1240973.65	052° 16' 40.12"	038° 20' 57.82"	Картометрический метод	5.00	–

12485	381306.96	1240842.83	052° 16' 35.00"	038° 20' 50.93"	Картометрический метод	5.00	–
12486	381276.50	1240792.95	052° 16' 34.01"	038° 20' 48.30"	Картометрический метод	5.00	–
12487	381255.63	1240774.09	052° 16' 33.33"	038° 20' 47.31"	Картометрический метод	5.00	–
12488	381206.88	1240752.44	052° 16' 31.75"	038° 20' 46.17"	Картометрический метод	5.00	–
12489	381144.30	1240695.32	052° 16' 29.72"	038° 20' 43.17"	Картометрический метод	5.00	–
12490	381078.39	1240650.83	052° 16' 27.59"	038° 20' 40.83"	Картометрический метод	5.00	–
12491	380988.30	1240596.33	052° 16' 24.67"	038° 20' 37.96"	Картометрический метод	5.00	–
12492	380950.60	1240572.09	052° 16' 23.45"	038° 20' 36.69"	Картометрический метод	5.00	–
12493	380908.18	1240560.64	052° 16' 22.08"	038° 20' 36.09"	Картометрический метод	5.00	–
12494	380862.13	1240550.75	052° 16' 20.59"	038° 20' 35.57"	Картометрический метод	5.00	–
12495	380779.76	1240504.28	052° 16' 17.92"	038° 20' 33.13"	Картометрический метод	5.00	–
12496	380743.88	1240472.43	052° 16' 16.75"	038° 20' 31.45"	Картометрический метод	5.00	–
12497	380713.58	1240455.60	052° 16' 15.77"	038° 20' 30.57"	Картометрический метод	5.00	–
12498	380658.61	1240436.13	052° 16' 13.99"	038° 20' 29.55"	Картометрический метод	5.00	–
12499	380605.51	1240389.79	052° 16' 12.27"	038° 20' 27.11"	Картометрический метод	5.00	–
12500	380563.42	1240347.70	052° 16' 10.91"	038° 20' 24.89"	Картометрический метод	5.00	–
12501	380515.20	1240275.91	052° 16' 09.34"	038° 20' 21.11"	Картометрический метод	5.00	–
12502	380449.25	1240215.85	052° 16' 07.21"	038° 20' 17.95"	Картометрический метод	5.00	–
12503	380376.21	1240104.47	052° 16' 04.84"	038° 20' 12.09"	Картометрический метод	5.00	–
12504	380324.35	1240041.67	052° 16' 03.15"	038° 20' 08.78"	Картометрический метод	5.00	–
12505	380289.36	1239951.26	052° 16' 02.02"	038° 20' 04.02"	Картометрический метод	5.00	–
12506	380269.16	1239920.28	052° 16' 01.36"	038° 20' 02.39"	Картометрический метод	5.00	–
12507	380237.61	1239886.29	052° 16' 00.34"	038° 20' 00.60"	Картометрический метод	5.00	–
12508	380165.21	1239747.04	052° 15' 57.99"	038° 19' 53.26"	Картометрический метод	5.00	–
12509	380134.49	1239666.43	052° 15' 56.99"	038° 19' 49.02"	Картометрический метод	5.00	–
12510	380110.25	1239608.52	052° 15' 56.20"	038° 19' 45.96"	Картометрический метод	5.00	–
12511	380085.34	1239577.55	052° 15' 55.39"	038° 19' 44.33"	Картометрический метод	5.00	–
12512	380056.38	1239544.55	052° 15' 54.45"	038° 19' 42.60"	Картометрический метод	5.00	–
12513	380034.16	1239489.34	052° 15' 53.73"	038° 19' 39.69"	Картометрический метод	5.00	–
12514	380001.87	1239407.21	052° 15' 52.68"	038° 19' 35.36"	Картометрический метод	5.00	–
12515	379997.85	1239339.96	052° 15' 52.54"	038° 19' 31.82"	Картометрический метод	5.00	–
12516	379996.28	1239259.73	052° 15' 52.49"	038° 19' 27.59"	Картометрический метод	5.00	–
12517	380003.62	1239192.39	052° 15' 52.72"	038° 19' 24.03"	Картометрический метод	5.00	–
12518	380033.01	1239131.36	052° 15' 53.67"	038° 19' 20.81"	Картометрический метод	5.00	–
12519	380081.08	1239083.64	052° 15' 55.22"	038° 19' 18.29"	Картометрический метод	5.00	–
12520	380142.33	1239054.71	052° 15' 57.20"	038° 19' 16.76"	Картометрический метод	5.00	–
12521	380209.73	1239047.88	052° 15' 59.38"	038° 19' 16.39"	Картометрический метод	5.00	–
12522	380275.53	1239063.94	052° 16' 01.51"	038° 19' 17.23"	Картометрический метод	5.00	–
12523	380332.21	1239101.04	052° 16' 03.34"	038° 19' 19.18"	Картометрический	5.00	–

					метод		
12524	380373.25	1239154.93	052° 16' 04.68"	038° 19' 22.02"	Картометрический метод	5.00	–
12525	380404.11	1239261.36	052° 16' 05.68"	038° 19' 27.62"	Картометрический метод	5.00	–
12526	380411.24	1239329.08	052° 16' 05.92"	038° 19' 31.19"	Картометрический метод	5.00	–
12527	380429.42	1239359.38	052° 16' 06.51"	038° 19' 32.79"	Картометрический метод	5.00	–
12528	380461.23	1239404.86	052° 16' 07.54"	038° 19' 35.18"	Картометрический метод	5.00	–
12529	380500.80	1239499.44	052° 16' 08.83"	038° 19' 40.17"	Картометрический метод	5.00	–
12530	380553.32	1239625.36	052° 16' 10.53"	038° 19' 46.80"	Картометрический метод	5.00	–
12531	380570.83	1239653.64	052° 16' 11.10"	038° 19' 48.29"	Картометрический метод	5.00	–
12532	380612.01	1239696.23	052° 16' 12.44"	038° 19' 50.53"	Картометрический метод	5.00	–
12533	380654.04	1239759.82	052° 16' 13.80"	038° 19' 53.88"	Картометрический метод	5.00	–
12534	380675.63	1239813.62	052° 16' 14.50"	038° 19' 56.72"	Картометрический метод	5.00	–
12535	380741.87	1239920.92	052° 16' 16.65"	038° 20' 02.37"	Картометрический метод	5.00	–
12536	380814.19	1239997.70	052° 16' 19.00"	038° 20' 06.41"	Картометрический метод	5.00	–
12537	380857.11	1240059.51	052° 16' 20.39"	038° 20' 09.66"	Картометрический метод	5.00	–
12538	380941.99	1240114.58	052° 16' 23.14"	038° 20' 12.56"	Картометрический метод	5.00	–
12539	380980.22	1240148.55	052° 16' 24.38"	038° 20' 14.35"	Картометрический метод	5.00	–
12540	381006.48	1240163.36	052° 16' 25.23"	038° 20' 15.13"	Картометрический метод	5.00	–
12541	381045.54	1240170.77	052° 16' 26.50"	038° 20' 15.51"	Картометрический метод	5.00	–
12542	381076.51	1240177.50	052° 16' 27.50"	038° 20' 15.86"	Картометрический метод	5.00	–
12543	381110.18	1240197.71	052° 16' 28.59"	038° 20' 16.93"	Картометрический метод	5.00	–
12544	381191.94	1240246.83	052° 16' 31.24"	038° 20' 19.51"	Картометрический метод	5.00	–
12545	381240.40	1240263.07	052° 16' 32.81"	038° 20' 20.36"	Картометрический метод	5.00	–
12546	381289.01	1240288.62	052° 16' 34.38"	038° 20' 21.70"	Картометрический метод	5.00	–
12547	381342.49	1240341.13	052° 16' 36.11"	038° 20' 24.47"	Картометрический метод	5.00	–
12548	381381.54	1240368.06	052° 16' 37.38"	038° 20' 25.88"	Картометрический метод	5.00	–
12549	381453.42	1240408.29	052° 16' 39.71"	038° 20' 28.00"	Картометрический метод	5.00	–
12550	381544.49	1240474.45	052° 16' 42.66"	038° 20' 31.48"	Картометрический метод	5.00	–
12551	381579.51	1240507.45	052° 16' 43.79"	038° 20' 33.21"	Картометрический метод	5.00	–
12552	381606.19	1240547.93	052° 16' 44.66"	038° 20' 35.35"	Картометрический метод	5.00	–
12553	381647.89	1240592.00	052° 16' 46.01"	038° 20' 37.67"	Картометрический метод	5.00	–
12554	381737.04	1240670.45	052° 16' 48.90"	038° 20' 41.80"	Картометрический метод	5.00	–
12555	381775.76	1240696.86	052° 16' 50.15"	038° 20' 43.19"	Картометрический метод	5.00	–
12556	381881.87	1240797.45	052° 16' 53.59"	038° 20' 48.48"	Картометрический метод	5.00	–
12557	381986.80	1240846.39	052° 16' 56.99"	038° 20' 51.05"	Картометрический метод	5.00	–
12558	382156.26	1241001.13	052° 17' 02.48"	038° 20' 59.20"	Картометрический метод	5.00	–
12559	382188.41	1241017.52	052° 17' 03.52"	038° 21' 00.06"	Картометрический метод	5.00	–
12560	382246.80	1241071.04	052° 17' 05.42"	038° 21' 02.88"	Картометрический метод	5.00	–
12561	382284.51	1241102.69	052° 17' 06.64"	038° 21' 04.54"	Картометрический метод	5.00	–

12562	382320.10	1241111.60	052° 17' 07.79"	038° 21' 05.01"	Картометрический метод	5.00	–
12563	382427.07	1241173.40	052° 17' 11.25"	038° 21' 08.26"	Картометрический метод	5.00	–
12564	382509.45	1241241.01	052° 17' 13.92"	038° 21' 11.82"	Картометрический метод	5.00	–
12565	382544.16	1241244.36	052° 17' 15.05"	038° 21' 11.99"	Картометрический метод	5.00	–
12566	382613.87	1241258.18	052° 17' 17.30"	038° 21' 12.72"	Картометрический метод	5.00	–
12567	382716.80	1241320.86	052° 17' 20.64"	038° 21' 16.01"	Картометрический метод	5.00	–
12568	382735.65	1241324.22	052° 17' 21.25"	038° 21' 16.19"	Картометрический метод	5.00	–
12569	382751.81	1241316.82	052° 17' 21.77"	038° 21' 15.80"	Картометрический метод	5.00	–
12570	382791.82	1241254.31	052° 17' 23.06"	038° 21' 12.49"	Картометрический метод	5.00	–
12571	382878.34	1241191.52	052° 17' 25.85"	038° 21' 09.17"	Картометрический метод	5.00	–
12572	382942.35	1241171.67	052° 17' 27.92"	038° 21' 08.12"	Картометрический метод	5.00	–
12573	383040.04	1241171.18	052° 17' 31.09"	038° 21' 08.08"	Картометрический метод	5.00	–
12574	383082.79	1241160.12	052° 17' 32.47"	038° 21' 07.50"	Картометрический метод	5.00	–
12575	383167.27	1241153.87	052° 17' 35.20"	038° 21' 07.16"	Картометрический метод	5.00	–
12576	383219.12	1241151.85	052° 17' 36.88"	038° 21' 07.05"	Картометрический метод	5.00	–
12577	383237.98	1241145.79	052° 17' 37.49"	038° 21' 06.73"	Картометрический метод	5.00	–
12578	383250.77	1241124.24	052° 17' 37.90"	038° 21' 05.59"	Картометрический метод	5.00	–
12579	383266.93	1241096.63	052° 17' 38.42"	038° 21' 04.13"	Картометрический метод	5.00	–
12580	383294.54	1241062.29	052° 17' 39.31"	038° 21' 02.31"	Картометрический метод	5.00	–
12581	383300.60	1241043.44	052° 17' 39.51"	038° 21' 01.32"	Картометрический метод	5.00	–
12582	383299.92	1241022.56	052° 17' 39.48"	038° 21' 00.22"	Картометрический метод	5.00	–
12583	383295.21	1240981.49	052° 17' 39.33"	038° 20' 58.05"	Картометрический метод	5.00	–
12584	383303.42	1240866.75	052° 17' 39.59"	038° 20' 52.00"	Картометрический метод	5.00	–
12585	383328.95	1240802.80	052° 17' 40.41"	038° 20' 48.62"	Картометрический метод	5.00	–
12586	383374.66	1240751.31	052° 17' 41.89"	038° 20' 45.90"	Картометрический метод	5.00	–
12587	383555.01	1240651.49	052° 17' 47.71"	038° 20' 40.61"	Картометрический метод	5.00	–
12588	383642.44	1240603.10	052° 17' 50.54"	038° 20' 38.05"	Картометрический метод	5.00	–
12589	383761.41	1240541.96	052° 17' 54.39"	038° 20' 34.81"	Картометрический метод	5.00	–
12590	383861.66	1240523.95	052° 17' 57.63"	038° 20' 33.85"	Картометрический метод	5.00	–
12591	383960.48	1240529.67	052° 18' 00.82"	038° 20' 34.14"	Картометрический метод	5.00	–
12592	384029.84	1240533.03	052° 18' 03.07"	038° 20' 34.31"	Картометрический метод	5.00	–
12593	384097.85	1240544.48	052° 18' 05.27"	038° 20' 34.91"	Картометрический метод	5.00	–
12594	384171.59	1240562.85	052° 18' 07.66"	038° 20' 35.87"	Картометрический метод	5.00	–
12595	384309.31	1240559.82	052° 18' 12.11"	038° 20' 35.70"	Картометрический метод	5.00	–
12596	384385.11	1240529.24	052° 18' 14.56"	038° 20' 34.08"	Картометрический метод	5.00	–
12597	384458.81	1240499.26	052° 18' 16.95"	038° 20' 32.49"	Картометрический метод	5.00	–
12598	384522.85	1240456.65	052° 18' 19.01"	038° 20' 30.23"	Картометрический метод	5.00	–
12599	384591.66	1240432.50	052° 18' 21.24"	038° 20' 28.95"	Картометрический метод	5.00	–
12600	384689.76	1240436.20	052° 18' 24.41"	038° 20' 29.13"	Картометрический	5.00	–

					метод		
12601	384755.83	1240463.26	052° 18' 26.55"	038° 20' 30.56"	Картометрический метод	5.00	–
12602	384816.56	1240474.00	052° 18' 28.52"	038° 20' 31.12"	Картометрический метод	5.00	–
12603	384882.11	1240500.79	052° 18' 30.64"	038° 20' 32.52"	Картометрический метод	5.00	–
12604	384987.38	1240598.45	052° 18' 34.05"	038° 20' 37.67"	Картометрический метод	5.00	–
12605	385043.23	1240671.07	052° 18' 35.86"	038° 20' 41.50"	Картометрический метод	5.00	–
12606	385081.61	1240714.84	052° 18' 37.11"	038° 20' 43.80"	Картометрический метод	5.00	–
12607	385115.53	1240724.14	052° 18' 38.21"	038° 20' 44.29"	Картометрический метод	5.00	–
12608	385242.11	1240772.13	052° 18' 42.30"	038° 20' 46.81"	Картометрический метод	5.00	–
12609	385292.90	1240802.99	052° 18' 43.95"	038° 20' 48.43"	Картометрический метод	5.00	–
12610	385335.47	1240855.57	052° 18' 45.33"	038° 20' 51.20"	Картометрический метод	5.00	–
12611	385367.12	1240893.28	052° 18' 46.36"	038° 20' 53.19"	Картометрический метод	5.00	–
12612	385395.40	1240909.44	052° 18' 47.27"	038° 20' 54.04"	Картометрический метод	5.00	–
12613	385477.63	1240941.55	052° 18' 49.93"	038° 20' 55.73"	Картометрический метод	5.00	–
12614	385577.75	1240979.52	052° 18' 53.18"	038° 20' 57.72"	Картометрический метод	5.00	–
12615	385646.42	1241016.55	052° 18' 55.40"	038° 20' 59.67"	Картометрический метод	5.00	–
12616	385678.08	1241012.81	052° 18' 56.42"	038° 20' 59.47"	Картометрический метод	5.00	–
12617	385769.97	1241024.83	052° 18' 59.40"	038° 21' 00.10"	Картометрический метод	5.00	–
1	385836.05	1241049.44	052° 19' 01.54"	038° 21' 01.39"	Картометрический метод	5.00	–
12618	380677.83	1281438.79	052° 16' 11.72"	038° 56' 31.89"	Картометрический метод	5.00	–
12619	380618.34	1281509.58	052° 16' 09.78"	038° 56' 35.60"	Картометрический метод	5.00	–
12620	380592.35	1281526.10	052° 16' 08.93"	038° 56' 36.46"	Картометрический метод	5.00	–
12621	380486.94	1281490.02	052° 16' 05.53"	038° 56' 34.52"	Картометрический метод	5.00	–
12622	380572.66	1281475.97	052° 16' 08.31"	038° 56' 33.81"	Картометрический метод	5.00	–
12623	380658.15	1281433.93	052° 16' 11.08"	038° 56' 31.62"	Картометрический метод	5.00	–
12618	380677.83	1281438.79	052° 16' 11.72"	038° 56' 31.89"	Картометрический метод	5.00	–

3. План границ прибрежных защитных полос р. Снова,
протяженностью 74 км по правому берегу и 74 км по левому берегу,
расположенной на территории Липецкой области

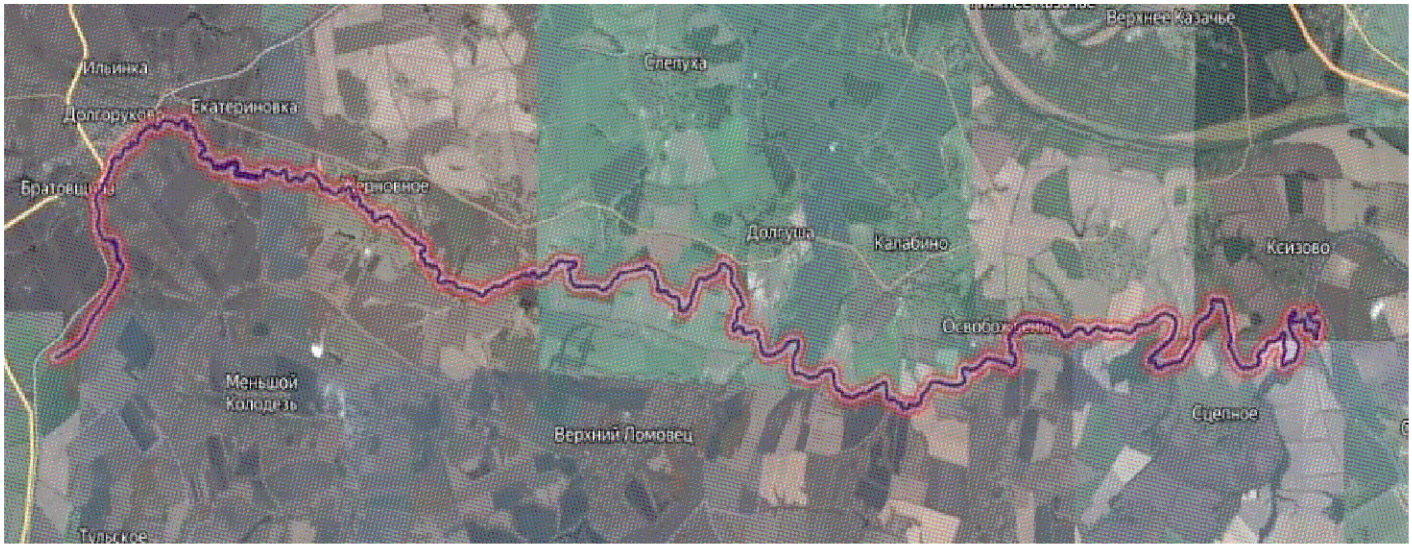

Масштаб 1:200 000

Используемые условные знаки и обозначения:

Граница зоны с особыми условиями использования территории

Граница береговой линии

Приложение 10
к постановлению
администрации Липецкой области
«Об установлении местоположения береговых линий
(границ водных объектов), границ водоохранных зон и
границ прибрежных защитных полос рек Ольшанец,
Ягодная Ряса,Снова, Сквирня»

Каталог координат характерных точек береговых линий р. Сквирня, протяженностью 32 км по правому берегу и 32 км по левому берегу, расположенной на территории Липецкой области

Таблица

№ точки	Система координат				Метод определения координат характерной точки	Средняя квадратическая погрешность положения характерной точки (Mt), м	Описание обозначения точки на местности (при наличии)
	МСК 48		Географические координаты (WGS 1984)				
	X(м)	Y(м)	X(градусы)	Y(градусы)			
1	466613.27	1296678.02	053° 02' 27.72"	039° 10' 39.13"	Картометрический метод	5.00	–
2	466614.11	1296694.54	053° 02' 27.75"	039° 10' 40.02"	Картометрический метод	5.00	–
3	466609.02	1296734.32	053° 02' 27.57"	039° 10' 42.15"	Картометрический метод	5.00	–
4	466607.16	1296748.81	053° 02' 27.50"	039° 10' 42.93"	Картометрический метод	5.00	–
5	466606.01	1296754.93	053° 02' 27.46"	039° 10' 43.25"	Картометрический метод	5.00	–
6	466599.20	1296771.90	053° 02' 27.24"	039° 10' 44.16"	Картометрический метод	5.00	–
7	466596.94	1296782.83	053° 02' 27.16"	039° 10' 44.75"	Картометрический метод	5.00	–
8	466596.49	1296814.03	053° 02' 27.14"	039° 10' 46.42"	Картометрический метод	5.00	–
9	466596.94	1296820.37	053° 02' 27.15"	039° 10' 46.76"	Картометрический метод	5.00	–
10	466599.78	1296833.08	053° 02' 27.24"	039° 10' 47.45"	Картометрический метод	5.00	–
11	466600.28	1296839.71	053° 02' 27.25"	039° 10' 47.80"	Картометрический метод	5.00	–
12	466599.28	1296851.02	053° 02' 27.22"	039° 10' 48.41"	Картометрический метод	5.00	–
13	466593.85	1296871.93	053° 02' 27.03"	039° 10' 49.53"	Картометрический метод	5.00	–
14	466589.38	1296889.14	053° 02' 26.88"	039° 10' 50.45"	Картометрический метод	5.00	–
15	466587.14	1296894.03	053° 02' 26.81"	039° 10' 50.71"	Картометрический метод	5.00	–
16	466581.14	1296909.20	053° 02' 26.61"	039° 10' 51.52"	Картометрический метод	5.00	–
17	466580.43	1296915.33	053° 02' 26.59"	039° 10' 51.85"	Картометрический метод	5.00	–
18	466581.08	1296922.83	053° 02' 26.61"	039° 10' 52.25"	Картометрический метод	5.00	–
19	466580.95	1296927.39	053° 02' 26.60"	039° 10' 52.50"	Картометрический метод	5.00	–
20	466578.14	1296937.71	053° 02' 26.51"	039° 10' 53.05"	Картометрический метод	5.00	–
21	466575.31	1296942.90	053° 02' 26.41"	039° 10' 53.33"	Картометрический	5.00	–

					метод		
22	466558.41	1296967.02	053° 02' 25.86"	039° 10' 54.61"	Картометрический метод	5.00	–
23	466553.06	1296974.28	053° 02' 25.68"	039° 10' 55.00"	Картометрический метод	5.00	–
24	466551.15	1296980.54	053° 02' 25.62"	039° 10' 55.33"	Картометрический метод	5.00	–
25	466548.83	1296984.23	053° 02' 25.54"	039° 10' 55.53"	Картометрический метод	5.00	–
26	466545.86	1296985.45	053° 02' 25.45"	039° 10' 55.59"	Картометрический метод	5.00	–
27	466541.75	1296984.54	053° 02' 25.31"	039° 10' 55.54"	Картометрический метод	5.00	–
28	466538.11	1296984.77	053° 02' 25.20"	039° 10' 55.55"	Картометрический метод	5.00	–
29	466533.98	1296986.80	053° 02' 25.06"	039° 10' 55.66"	Картометрический метод	5.00	–
30	466510.41	1296998.00	053° 02' 24.30"	039° 10' 56.25"	Картометрический метод	5.00	–
31	466495.56	1297002.75	053° 02' 23.81"	039° 10' 56.50"	Картометрический метод	5.00	–
32	466488.68	1297007.57	053° 02' 23.59"	039° 10' 56.75"	Картометрический метод	5.00	–
33	466484.63	1297011.70	053° 02' 23.46"	039° 10' 56.97"	Картометрический метод	5.00	–
34	466480.29	1297014.26	053° 02' 23.32"	039° 10' 57.11"	Картометрический метод	5.00	–
35	466470.34	1297017.47	053° 02' 22.99"	039° 10' 57.27"	Картометрический метод	5.00	–
36	466455.50	1297018.29	053° 02' 22.51"	039° 10' 57.31"	Картометрический метод	5.00	–
37	466447.57	1297020.47	053° 02' 22.26"	039° 10' 57.42"	Картометрический метод	5.00	–
38	466441.72	1297020.90	053° 02' 22.07"	039° 10' 57.44"	Картометрический метод	5.00	–
39	466431.18	1297020.79	053° 02' 21.73"	039° 10' 57.43"	Картометрический метод	5.00	–
40	466425.74	1297021.06	053° 02' 21.55"	039° 10' 57.44"	Картометрический метод	5.00	–
41	466418.52	1297024.88	053° 02' 21.31"	039° 10' 57.64"	Картометрический метод	5.00	–
42	466416.25	1297025.33	053° 02' 21.24"	039° 10' 57.67"	Картометрический метод	5.00	–
43	466412.16	1297024.56	053° 02' 21.11"	039° 10' 57.62"	Картометрический метод	5.00	–
44	466407.03	1297023.65	053° 02' 20.94"	039° 10' 57.57"	Картометрический метод	5.00	–
45	466403.08	1297024.20	053° 02' 20.82"	039° 10' 57.60"	Картометрический метод	5.00	–
46	466397.50	1297028.14	053° 02' 20.63"	039° 10' 57.81"	Картометрический метод	5.00	–
47	466393.10	1297029.87	053° 02' 20.49"	039° 10' 57.90"	Картометрический метод	5.00	–
48	466386.47	1297031.55	053° 02' 20.28"	039° 10' 57.99"	Картометрический метод	5.00	–
49	466377.75	1297035.77	053° 02' 19.99"	039° 10' 58.21"	Картометрический метод	5.00	–
50	466374.08	1297037.45	053° 02' 19.87"	039° 10' 58.30"	Картометрический метод	5.00	–
51	466367.36	1297037.72	053° 02' 19.66"	039° 10' 58.31"	Картометрический метод	5.00	–
52	466356.87	1297035.63	053° 02' 19.32"	039° 10' 58.19"	Картометрический метод	5.00	–
53	466355.13	1297034.05	053° 02' 19.26"	039° 10' 58.10"	Картометрический метод	5.00	–
54	466353.06	1297030.26	053° 02' 19.20"	039° 10' 57.90"	Картометрический метод	5.00	–
55	466351.13	1297029.80	053° 02' 19.13"	039° 10' 57.87"	Картометрический метод	5.00	–
56	466348.05	1297031.14	053° 02' 19.03"	039° 10' 57.94"	Картометрический метод	5.00	–
57	466342.13	1297032.07	053° 02' 18.84"	039° 10' 57.99"	Картометрический метод	5.00	–
58	466329.40	1297033.06	053° 02' 18.43"	039° 10' 58.04"	Картометрический метод	5.00	–
59	466324.70	1297034.30	053° 02' 18.28"	039° 10' 58.10"	Картометрический метод	5.00	–

60	466317.91	1297038.21	053° 02' 18.06"	039° 10' 58.31"	Картометрический метод	5.00	–
61	466311.44	1297039.90	053° 02' 17.85"	039° 10' 58.39"	Картометрический метод	5.00	–
62	466306.03	1297039.07	053° 02' 17.67"	039° 10' 58.35"	Картометрический метод	5.00	–
63	466298.32	1297036.65	053° 02' 17.42"	039° 10' 58.21"	Картометрический метод	5.00	–
64	466295.03	1297037.08	053° 02' 17.32"	039° 10' 58.23"	Картометрический метод	5.00	–
65	466291.00	1297041.51	053° 02' 17.18"	039° 10' 58.47"	Картометрический метод	5.00	–
66	466288.02	1297042.39	053° 02' 17.09"	039° 10' 58.52"	Картометрический метод	5.00	–
67	466280.50	1297041.97	053° 02' 16.84"	039° 10' 58.49"	Картометрический метод	5.00	–
68	466275.74	1297043.34	053° 02' 16.69"	039° 10' 58.56"	Картометрический метод	5.00	–
69	466266.88	1297052.01	053° 02' 16.40"	039° 10' 59.02"	Картометрический метод	5.00	–
70	466262.29	1297054.14	053° 02' 16.25"	039° 10' 59.13"	Картометрический метод	5.00	–
71	466248.24	1297057.15	053° 02' 15.80"	039° 10' 59.29"	Картометрический метод	5.00	–
72	466243.82	1297056.64	053° 02' 15.65"	039° 10' 59.26"	Картометрический метод	5.00	–
73	466238.47	1297055.16	053° 02' 15.48"	039° 10' 59.18"	Картометрический метод	5.00	–
74	466235.27	1297055.31	053° 02' 15.38"	039° 10' 59.18"	Картометрический метод	5.00	–
75	466232.98	1297056.58	053° 02' 15.30"	039° 10' 59.25"	Картометрический метод	5.00	–
76	466229.91	1297060.36	053° 02' 15.20"	039° 10' 59.45"	Картометрический метод	5.00	–
77	466226.39	1297064.19	053° 02' 15.09"	039° 10' 59.65"	Картометрический метод	5.00	–
78	466222.52	1297066.21	053° 02' 14.96"	039° 10' 59.76"	Картометрический метод	5.00	–
79	466211.94	1297066.56	053° 02' 14.62"	039° 10' 59.77"	Картометрический метод	5.00	–
80	466206.39	1297067.84	053° 02' 14.44"	039° 10' 59.84"	Картометрический метод	5.00	–
81	466201.39	1297071.28	053° 02' 14.28"	039° 11' 00.02"	Картометрический метод	5.00	–
82	466198.13	1297076.41	053° 02' 14.17"	039° 11' 00.29"	Картометрический метод	5.00	–
83	466195.43	1297085.28	053° 02' 14.08"	039° 11' 00.77"	Картометрический метод	5.00	–
84	466192.98	1297089.07	053° 02' 14.00"	039° 11' 00.97"	Картометрический метод	5.00	–
85	466184.09	1297097.10	053° 02' 13.71"	039° 11' 01.40"	Картометрический метод	5.00	–
86	466181.64	1297101.32	053° 02' 13.63"	039° 11' 01.62"	Картометрический метод	5.00	–
87	466181.20	1297102.82	053° 02' 13.61"	039° 11' 01.70"	Картометрический метод	5.00	–
88	466182.02	1297103.95	053° 02' 13.64"	039° 11' 01.76"	Картометрический метод	5.00	–
89	466186.24	1297103.73	053° 02' 13.78"	039° 11' 01.75"	Картометрический метод	5.00	–
90	466191.27	1297103.18	053° 02' 13.94"	039° 11' 01.73"	Картометрический метод	5.00	–
91	466192.91	1297104.04	053° 02' 13.99"	039° 11' 01.77"	Картометрический метод	5.00	–
92	466192.68	1297106.31	053° 02' 13.98"	039° 11' 01.90"	Картометрический метод	5.00	–
93	466182.42	1297114.87	053° 02' 13.65"	039° 11' 02.35"	Картометрический метод	5.00	–
94	466176.13	1297117.91	053° 02' 13.45"	039° 11' 02.51"	Картометрический метод	5.00	–
95	466169.38	1297120.05	053° 02' 13.23"	039° 11' 02.62"	Картометрический метод	5.00	–
96	466165.78	1297122.57	053° 02' 13.11"	039° 11' 02.75"	Картометрический метод	5.00	–
97	466161.11	1297128.69	053° 02' 12.96"	039° 11' 03.08"	Картометрический метод	5.00	–

98	466158.95	1297134.00	053° 02' 12.88"	039° 11' 03.36"	Картометрический метод	5.00	–
99	466156.82	1297137.64	053° 02' 12.81"	039° 11' 03.56"	Картометрический метод	5.00	–
100	466152.96	1297138.45	053° 02' 12.69"	039° 11' 03.60"	Картометрический метод	5.00	–
101	466143.70	1297139.09	053° 02' 12.39"	039° 11' 03.63"	Картометрический метод	5.00	–
102	466138.80	1297139.32	053° 02' 12.23"	039° 11' 03.64"	Картометрический метод	5.00	–
103	466136.16	1297140.90	053° 02' 12.15"	039° 11' 03.72"	Картометрический метод	5.00	–
104	466132.85	1297146.03	053° 02' 12.04"	039° 11' 04.00"	Картометрический метод	5.00	–
105	466131.44	1297153.48	053° 02' 11.99"	039° 11' 04.40"	Картометрический метод	5.00	–
106	466129.95	1297157.61	053° 02' 11.94"	039° 11' 04.62"	Картометрический метод	5.00	–
107	466125.00	1297165.28	053° 02' 11.78"	039° 11' 05.03"	Картометрический метод	5.00	–
108	466124.86	1297168.41	053° 02' 11.77"	039° 11' 05.19"	Картометрический метод	5.00	–
109	466126.77	1297171.32	053° 02' 11.83"	039° 11' 05.35"	Картометрический метод	5.00	–
110	466127.72	1297175.63	053° 02' 11.86"	039° 11' 05.58"	Картометрический метод	5.00	–
111	466126.86	1297179.99	053° 02' 11.83"	039° 11' 05.82"	Картометрический метод	5.00	–
112	466124.63	1297183.35	053° 02' 11.76"	039° 11' 05.99"	Картометрический метод	5.00	–
113	466121.41	1297184.67	053° 02' 11.65"	039° 11' 06.06"	Картометрический метод	5.00	–
114	466114.60	1297184.48	053° 02' 11.43"	039° 11' 06.05"	Картометрический метод	5.00	–
115	466111.42	1297187.07	053° 02' 11.33"	039° 11' 06.19"	Картометрический метод	5.00	–
116	466110.15	1297188.93	053° 02' 11.29"	039° 11' 06.29"	Картометрический метод	5.00	–
117	466110.06	1297195.02	053° 02' 11.28"	039° 11' 06.61"	Картометрический метод	5.00	–
118	466112.29	1297211.45	053° 02' 11.35"	039° 11' 07.50"	Картометрический метод	5.00	–
119	466117.69	1297228.88	053° 02' 11.52"	039° 11' 08.43"	Картометрический метод	5.00	–
120	466119.28	1297235.92	053° 02' 11.57"	039° 11' 08.81"	Картометрический метод	5.00	–
121	466120.59	1297237.64	053° 02' 11.61"	039° 11' 08.91"	Картометрический метод	5.00	–
122	466123.41	1297239.27	053° 02' 11.70"	039° 11' 08.99"	Картометрический метод	5.00	–
123	466125.81	1297242.23	053° 02' 11.78"	039° 11' 09.15"	Картометрический метод	5.00	–
124	466126.54	1297244.95	053° 02' 11.80"	039° 11' 09.30"	Картометрический метод	5.00	–
125	466127.77	1297249.44	053° 02' 11.84"	039° 11' 09.54"	Картометрический метод	5.00	–
126	466130.04	1297252.30	053° 02' 11.91"	039° 11' 09.70"	Картометрический метод	5.00	–
127	466134.96	1297255.79	053° 02' 12.07"	039° 11' 09.89"	Картометрический метод	5.00	–
128	466141.43	1297263.92	053° 02' 12.28"	039° 11' 10.33"	Картометрический метод	5.00	–
129	466159.50	1297282.58	053° 02' 12.85"	039° 11' 11.34"	Картометрический метод	5.00	–
130	466177.79	1297299.20	053° 02' 13.44"	039° 11' 12.24"	Картометрический метод	5.00	–
131	466194.59	1297314.99	053° 02' 13.98"	039° 11' 13.10"	Картометрический метод	5.00	–
132	466211.16	1297329.84	053° 02' 14.51"	039° 11' 13.90"	Картометрический метод	5.00	–
133	466215.42	1297334.83	053° 02' 14.65"	039° 11' 14.17"	Картометрический метод	5.00	–
134	466221.55	1297347.22	053° 02' 14.84"	039° 11' 14.84"	Картометрический метод	5.00	–
135	466227.68	1297357.12	053° 02' 15.04"	039° 11' 15.37"	Картометрический метод	5.00	–

136	466233.94	1297363.57	053° 02' 15.24"	039° 11' 15.72"	Картометрический метод	5.00	–
137	466238.30	1297371.78	053° 02' 15.38"	039° 11' 16.17"	Картометрический метод	5.00	–
138	466242.02	1297385.54	053° 02' 15.49"	039° 11' 16.91"	Картометрический метод	5.00	–
139	466246.53	1297392.01	053° 02' 15.64"	039° 11' 17.26"	Картометрический метод	5.00	–
140	466254.12	1297398.39	053° 02' 15.88"	039° 11' 17.60"	Картометрический метод	5.00	–
141	466257.95	1297402.70	053° 02' 16.00"	039° 11' 17.84"	Картометрический метод	5.00	–
142	466260.51	1297411.41	053° 02' 16.08"	039° 11' 18.30"	Картометрический метод	5.00	–
143	466260.32	1297421.74	053° 02' 16.07"	039° 11' 18.86"	Картометрический метод	5.00	–
144	466261.18	1297424.82	053° 02' 16.10"	039° 11' 19.02"	Картометрический метод	5.00	–
145	466264.05	1297426.49	053° 02' 16.19"	039° 11' 19.12"	Картометрический метод	5.00	–
146	466277.73	1297430.52	053° 02' 16.63"	039° 11' 19.34"	Картометрический метод	5.00	–
147	466281.55	1297432.90	053° 02' 16.76"	039° 11' 19.47"	Картометрический метод	5.00	–
148	466283.91	1297436.56	053° 02' 16.83"	039° 11' 19.67"	Картометрический метод	5.00	–
149	466293.02	1297449.22	053° 02' 17.12"	039° 11' 20.35"	Картометрический метод	5.00	–
150	466297.27	1297457.58	053° 02' 17.26"	039° 11' 20.80"	Картометрический метод	5.00	–
151	466299.68	1297464.98	053° 02' 17.33"	039° 11' 21.20"	Картометрический метод	5.00	–
152	466299.54	1297473.19	053° 02' 17.32"	039° 11' 21.64"	Картометрический метод	5.00	–
153	466301.36	1297484.54	053° 02' 17.38"	039° 11' 22.25"	Картометрический метод	5.00	–
154	466303.31	1297487.49	053° 02' 17.44"	039° 11' 22.41"	Картометрический метод	5.00	–
155	466310.25	1297491.85	053° 02' 17.66"	039° 11' 22.65"	Картометрический метод	5.00	–
156	466314.16	1297492.67	053° 02' 17.79"	039° 11' 22.69"	Картометрический метод	5.00	–
157	466319.56	1297492.76	053° 02' 17.97"	039° 11' 22.70"	Картометрический метод	5.00	–
158	466323.60	1297493.94	053° 02' 18.10"	039° 11' 22.77"	Картометрический метод	5.00	–
159	466335.17	1297502.84	053° 02' 18.47"	039° 11' 23.25"	Картометрический метод	5.00	–
160	466343.06	1297505.28	053° 02' 18.72"	039° 11' 23.39"	Картометрический метод	5.00	–
161	466352.24	1297506.68	053° 02' 19.02"	039° 11' 23.47"	Картометрический метод	5.00	–
162	466359.59	1297507.76	053° 02' 19.26"	039° 11' 23.53"	Картометрический метод	5.00	–
163	466361.48	1297508.82	053° 02' 19.32"	039° 11' 23.59"	Картометрический метод	5.00	–
164	466362.04	1297511.52	053° 02' 19.33"	039° 11' 23.73"	Картометрический метод	5.00	–
165	466361.29	1297515.33	053° 02' 19.31"	039° 11' 23.93"	Картометрический метод	5.00	–
166	466361.70	1297518.25	053° 02' 19.32"	039° 11' 24.09"	Картометрический метод	5.00	–
167	466368.15	1297529.03	053° 02' 19.53"	039° 11' 24.67"	Картометрический метод	5.00	–
168	466369.34	1297534.63	053° 02' 19.56"	039° 11' 24.97"	Картометрический метод	5.00	–
169	466367.53	1297549.58	053° 02' 19.50"	039° 11' 25.78"	Картометрический метод	5.00	–
170	466368.52	1297554.81	053° 02' 19.53"	039° 11' 26.06"	Картометрический метод	5.00	–
171	466370.12	1297557.85	053° 02' 19.58"	039° 11' 26.22"	Картометрический метод	5.00	–
172	466376.56	1297562.32	053° 02' 19.79"	039° 11' 26.46"	Картометрический метод	5.00	–
173	466379.96	1297568.75	053° 02' 19.90"	039° 11' 26.81"	Картометрический метод	5.00	–

174	466380.90	1297574.66	053° 02' 19.92"	039° 11' 27.13"	Картометрический метод	5.00	–
175	466375.60	1297588.15	053° 02' 19.75"	039° 11' 27.85"	Картометрический метод	5.00	–
176	466374.72	1297593.46	053° 02' 19.72"	039° 11' 28.13"	Картометрический метод	5.00	–
177	466375.25	1297599.33	053° 02' 19.73"	039° 11' 28.45"	Картометрический метод	5.00	–
178	466378.78	1297607.80	053° 02' 19.84"	039° 11' 28.91"	Картометрический метод	5.00	–
179	466379.35	1297615.56	053° 02' 19.86"	039° 11' 29.32"	Картометрический метод	5.00	–
180	466379.54	1297628.74	053° 02' 19.86"	039° 11' 30.03"	Картометрический метод	5.00	–
181	466378.85	1297636.79	053° 02' 19.84"	039° 11' 30.46"	Картометрический метод	5.00	–
182	466376.97	1297641.51	053° 02' 19.78"	039° 11' 30.71"	Картометрический метод	5.00	–
183	466371.94	1297648.84	053° 02' 19.61"	039° 11' 31.11"	Картометрический метод	5.00	–
184	466368.93	1297655.13	053° 02' 19.51"	039° 11' 31.44"	Картометрический метод	5.00	–
185	466366.29	1297662.60	053° 02' 19.42"	039° 11' 31.84"	Картометрический метод	5.00	–
186	466363.90	1297667.09	053° 02' 19.34"	039° 11' 32.08"	Картометрический метод	5.00	–
187	466358.88	1297673.22	053° 02' 19.18"	039° 11' 32.41"	Картометрический метод	5.00	–
188	466354.31	1297681.45	053° 02' 19.03"	039° 11' 32.85"	Картометрический метод	5.00	–
189	466346.56	1297692.68	053° 02' 18.77"	039° 11' 33.44"	Картометрический метод	5.00	–
190	466338.90	1297702.27	053° 02' 18.52"	039° 11' 33.96"	Картометрический метод	5.00	–
191	466332.39	1297712.24	053° 02' 18.31"	039° 11' 34.49"	Картометрический метод	5.00	–
192	466329.88	1297714.65	053° 02' 18.23"	039° 11' 34.61"	Картометрический метод	5.00	–
193	466325.95	1297716.22	053° 02' 18.10"	039° 11' 34.70"	Картометрический метод	5.00	–
194	466310.79	1297720.18	053° 02' 17.61"	039° 11' 34.90"	Картометрический метод	5.00	–
195	466299.20	1297723.48	053° 02' 17.23"	039° 11' 35.07"	Картометрический метод	5.00	–
196	466296.66	1297726.32	053° 02' 17.15"	039° 11' 35.22"	Картометрический метод	5.00	–
197	466297.11	1297730.69	053° 02' 17.16"	039° 11' 35.46"	Картометрический метод	5.00	–
198	466300.04	1297734.44	053° 02' 17.26"	039° 11' 35.66"	Картометрический метод	5.00	–
199	466299.96	1297738.73	053° 02' 17.25"	039° 11' 35.89"	Картометрический метод	5.00	–
200	466296.73	1297743.06	053° 02' 17.15"	039° 11' 36.12"	Картометрический метод	5.00	–
201	466293.14	1297746.01	053° 02' 17.03"	039° 11' 36.28"	Картометрический метод	5.00	–
202	466287.69	1297747.69	053° 02' 16.85"	039° 11' 36.37"	Картометрический метод	5.00	–
203	466278.48	1297749.60	053° 02' 16.55"	039° 11' 36.46"	Картометрический метод	5.00	–
204	466273.98	1297751.05	053° 02' 16.41"	039° 11' 36.54"	Картометрический метод	5.00	–
205	466270.22	1297754.19	053° 02' 16.29"	039° 11' 36.70"	Картометрический метод	5.00	–
206	466262.07	1297766.21	053° 02' 16.02"	039° 11' 37.35"	Картометрический метод	5.00	–
207	466258.53	1297769.49	053° 02' 15.90"	039° 11' 37.52"	Картометрический метод	5.00	–
208	466250.38	1297774.66	053° 02' 15.64"	039° 11' 37.79"	Картометрический метод	5.00	–
209	466239.01	1297778.81	053° 02' 15.27"	039° 11' 38.01"	Картометрический метод	5.00	–
210	466214.32	1297793.89	053° 02' 14.47"	039° 11' 38.81"	Картометрический метод	5.00	–
211	466207.24	1297797.46	053° 02' 14.23"	039° 11' 38.99"	Картометрический метод	5.00	–

212	466197.77	1297800.68	053° 02' 13.93"	039° 11' 39.16"	Картометрический метод	5.00	–
213	466195.02	1297803.61	053° 02' 13.84"	039° 11' 39.32"	Картометрический метод	5.00	–
214	466185.90	1297817.02	053° 02' 13.54"	039° 11' 40.03"	Картометрический метод	5.00	–
215	466183.07	1297819.97	053° 02' 13.45"	039° 11' 40.19"	Картометрический метод	5.00	–
216	466175.24	1297824.39	053° 02' 13.19"	039° 11' 40.42"	Картометрический метод	5.00	–
217	466170.28	1297828.88	053° 02' 13.03"	039° 11' 40.66"	Картометрический метод	5.00	–
218	466147.58	1297853.81	053° 02' 12.29"	039° 11' 41.99"	Картометрический метод	5.00	–
219	466141.97	1297864.07	053° 02' 12.10"	039° 11' 42.53"	Картометрический метод	5.00	–
220	466139.79	1297876.82	053° 02' 12.03"	039° 11' 43.22"	Картометрический метод	5.00	–
221	466137.43	1297882.77	053° 02' 11.95"	039° 11' 43.53"	Картометрический метод	5.00	–
222	466130.81	1297890.32	053° 02' 11.73"	039° 11' 43.94"	Картометрический метод	5.00	–
223	466124.41	1297901.67	053° 02' 11.52"	039° 11' 44.54"	Картометрический метод	5.00	–
224	466123.50	1297906.12	053° 02' 11.49"	039° 11' 44.78"	Картометрический метод	5.00	–
225	466123.55	1297913.02	053° 02' 11.49"	039° 11' 45.15"	Картометрический метод	5.00	–
226	466124.63	1297916.47	053° 02' 11.52"	039° 11' 45.34"	Картометрический метод	5.00	–
227	466123.73	1297918.97	053° 02' 11.49"	039° 11' 45.47"	Картометрический метод	5.00	–
228	466120.94	1297919.44	053° 02' 11.40"	039° 11' 45.49"	Картометрический метод	5.00	–
229	466117.53	1297918.11	053° 02' 11.29"	039° 11' 45.42"	Картометрический метод	5.00	–
230	466115.96	1297918.70	053° 02' 11.24"	039° 11' 45.45"	Картометрический метод	5.00	–
231	466115.69	1297920.28	053° 02' 11.23"	039° 11' 45.54"	Картометрический метод	5.00	–
232	466118.64	1297924.28	053° 02' 11.33"	039° 11' 45.75"	Картометрический метод	5.00	–
233	466119.01	1297927.96	053° 02' 11.34"	039° 11' 45.95"	Картометрический метод	5.00	–
234	466116.78	1297933.90	053° 02' 11.27"	039° 11' 46.27"	Картометрический метод	5.00	–
235	466112.79	1297943.75	053° 02' 11.13"	039° 11' 46.79"	Картометрический метод	5.00	–
236	466107.31	1297953.96	053° 02' 10.95"	039° 11' 47.34"	Картометрический метод	5.00	–
237	466103.10	1297960.23	053° 02' 10.81"	039° 11' 47.67"	Картометрический метод	5.00	–
238	466097.49	1297967.12	053° 02' 10.63"	039° 11' 48.04"	Картометрический метод	5.00	–
239	466091.28	1297971.51	053° 02' 10.43"	039° 11' 48.27"	Картометрический метод	5.00	–
240	466080.81	1297975.73	053° 02' 10.09"	039° 11' 48.49"	Картометрический метод	5.00	–
241	466076.86	1297979.21	053° 02' 09.96"	039° 11' 48.68"	Картометрический метод	5.00	–
242	466074.98	1297985.39	053° 02' 09.90"	039° 11' 49.01"	Картометрический метод	5.00	–
243	466059.89	1298008.48	053° 02' 09.40"	039° 11' 50.24"	Картометрический метод	5.00	–
244	466058.04	1298013.02	053° 02' 09.34"	039° 11' 50.48"	Картометрический метод	5.00	–
245	466055.30	1298024.41	053° 02' 09.25"	039° 11' 51.09"	Картометрический метод	5.00	–
246	466056.99	1298027.60	053° 02' 09.30"	039° 11' 51.26"	Картометрический метод	5.00	–
247	466064.79	1298034.33	053° 02' 09.55"	039° 11' 51.63"	Картометрический метод	5.00	–
248	466065.57	1298038.56	053° 02' 09.58"	039° 11' 51.86"	Картометрический метод	5.00	–
249	466063.19	1298047.48	053° 02' 09.50"	039° 11' 52.33"	Картометрический метод	5.00	–

250	466062.90	1298052.10	053°02' 09.48"	039°11' 52.58"	Картометрический метод	5.00	–
251	466062.85	1298057.06	053°02' 09.48"	039°11' 52.85"	Картометрический метод	5.00	–
252	466060.99	1298062.55	053°02' 09.42"	039°11' 53.14"	Картометрический метод	5.00	–
253	466052.28	1298073.81	053°02' 09.13"	039°11' 53.74"	Картометрический метод	5.00	–
254	466048.69	1298081.07	053°02' 09.02"	039°11' 54.13"	Картометрический метод	5.00	–
255	466047.01	1298086.29	053°02' 08.96"	039°11' 54.41"	Картометрический метод	5.00	–
256	466047.65	1298097.37	053°02' 08.98"	039°11' 55.00"	Картометрический метод	5.00	–
257	466048.83	1298099.96	053°02' 09.01"	039°11' 55.14"	Картометрический метод	5.00	–
258	466050.64	1298100.86	053°02' 09.07"	039°11' 55.19"	Картометрический метод	5.00	–
259	466056.18	1298098.91	053°02' 09.25"	039°11' 55.09"	Картометрический метод	5.00	–
260	466065.49	1298099.82	053°02' 09.55"	039°11' 55.14"	Картометрический метод	5.00	–
261	466071.30	1298102.00	053°02' 09.74"	039°11' 55.26"	Картометрический метод	5.00	–
262	466075.06	1298105.77	053°02' 09.86"	039°11' 55.47"	Картометрический метод	5.00	–
263	466076.11	1298111.44	053°02' 09.89"	039°11' 55.77"	Картометрический метод	5.00	–
264	466075.11	1298119.34	053°02' 09.86"	039°11' 56.20"	Картометрический метод	5.00	–
265	466072.52	1298125.20	053°02' 09.77"	039°11' 56.51"	Картометрический метод	5.00	–
266	466073.16	1298129.24	053°02' 09.79"	039°11' 56.73"	Картометрический метод	5.00	–
267	466077.93	1298133.30	053°02' 09.94"	039°11' 56.95"	Картометрический метод	5.00	–
268	466087.08	1298140.62	053°02' 10.24"	039°11' 57.34"	Картометрический метод	5.00	–
269	466096.56	1298150.61	053°02' 10.54"	039°11' 57.89"	Картометрический метод	5.00	–
270	466105.99	1298162.47	053°02' 10.84"	039°11' 58.53"	Картометрический метод	5.00	–
271	466111.95	1298173.29	053°02' 11.03"	039°11' 59.11"	Картометрический метод	5.00	–
272	466114.06	1298180.44	053°02' 11.10"	039°11' 59.50"	Картометрический метод	5.00	–
273	466115.04	1298191.38	053°02' 11.13"	039°12' 00.08"	Картометрический метод	5.00	–
274	466116.54	1298195.20	053°02' 11.17"	039°12' 00.29"	Картометрический метод	5.00	–
275	466141.89	1298216.84	053°02' 11.99"	039°12' 01.46"	Картометрический метод	5.00	–
276	466154.32	1298223.65	053°02' 12.39"	039°12' 01.84"	Картометрический метод	5.00	–
277	466177.27	1298235.90	053°02' 13.12"	039°12' 02.51"	Картометрический метод	5.00	–
278	466180.19	1298239.41	053°02' 13.22"	039°12' 02.70"	Картометрический метод	5.00	–
279	466181.09	1298244.62	053°02' 13.25"	039°12' 02.98"	Картометрический метод	5.00	–
280	466183.03	1298247.57	053°02' 13.31"	039°12' 03.13"	Картометрический метод	5.00	–
281	466188.63	1298250.39	053°02' 13.49"	039°12' 03.29"	Картометрический метод	5.00	–
282	466195.75	1298252.67	053°02' 13.72"	039°12' 03.42"	Картометрический метод	5.00	–
283	466199.81	1298252.74	053°02' 13.85"	039°12' 03.42"	Картометрический метод	5.00	–
284	466203.51	1298250.34	053°02' 13.97"	039°12' 03.29"	Картометрический метод	5.00	–
285	466207.17	1298249.81	053°02' 14.09"	039°12' 03.27"	Картометрический метод	5.00	–
286	466210.18	1298251.72	053°02' 14.18"	039°12' 03.37"	Картометрический метод	5.00	–
287	466225.41	1298268.44	053°02' 14.67"	039°12' 04.28"	Картометрический метод	5.00	–

288	466230.33	1298271.33	053° 02' 14.83"	039° 12' 04.44"	Картометрический метод	5.00	–
289	466235.09	1298271.78	053° 02' 14.98"	039° 12' 04.46"	Картометрический метод	5.00	–
290	466242.01	1298269.71	053° 02' 15.21"	039° 12' 04.35"	Картометрический метод	5.00	–
291	466250.07	1298266.98	053° 02' 15.47"	039° 12' 04.21"	Картометрический метод	5.00	–
292	466253.98	1298266.58	053° 02' 15.60"	039° 12' 04.19"	Картометрический метод	5.00	–
293	466258.21	1298268.11	053° 02' 15.73"	039° 12' 04.28"	Картометрический метод	5.00	–
294	466273.36	1298275.29	053° 02' 16.22"	039° 12' 04.67"	Картометрический метод	5.00	–
295	466284.90	1298278.80	053° 02' 16.59"	039° 12' 04.87"	Картометрический метод	5.00	–
296	466297.12	1298279.88	053° 02' 16.99"	039° 12' 04.93"	Картометрический метод	5.00	–
297	466305.32	1298282.86	053° 02' 17.25"	039° 12' 05.09"	Картометрический метод	5.00	–
298	466317.66	1298289.21	053° 02' 17.65"	039° 12' 05.44"	Картометрический метод	5.00	–
299	466330.81	1298294.76	053° 02' 18.07"	039° 12' 05.75"	Картометрический метод	5.00	–
300	466336.12	1298297.50	053° 02' 18.24"	039° 12' 05.90"	Картометрический метод	5.00	–
301	466339.32	1298302.44	053° 02' 18.34"	039° 12' 06.16"	Картометрический метод	5.00	–
302	466343.91	1298317.22	053° 02' 18.49"	039° 12' 06.96"	Картометрический метод	5.00	–
303	466346.76	1298332.26	053° 02' 18.58"	039° 12' 07.77"	Картометрический метод	5.00	–
304	466346.67	1298336.80	053° 02' 18.57"	039° 12' 08.01"	Картометрический метод	5.00	–
305	466344.12	1298340.89	053° 02' 18.49"	039° 12' 08.23"	Картометрический метод	5.00	–
306	466339.23	1298344.38	053° 02' 18.33"	039° 12' 08.41"	Картометрический метод	5.00	–
307	466334.45	1298350.10	053° 02' 18.17"	039° 12' 08.72"	Картометрический метод	5.00	–
308	466333.18	1298354.31	053° 02' 18.13"	039° 12' 08.94"	Картометрический метод	5.00	–
309	466332.73	1298359.19	053° 02' 18.11"	039° 12' 09.21"	Картометрический метод	5.00	–
310	466335.12	1298371.81	053° 02' 18.19"	039° 12' 09.88"	Картометрический метод	5.00	–
311	466338.42	1298382.26	053° 02' 18.29"	039° 12' 10.45"	Картометрический метод	5.00	–
312	466344.13	1298392.30	053° 02' 18.47"	039° 12' 10.99"	Картометрический метод	5.00	–
313	466352.29	1298403.89	053° 02' 18.73"	039° 12' 11.61"	Картометрический метод	5.00	–
314	466355.10	1298408.85	053° 02' 18.82"	039° 12' 11.88"	Картометрический метод	5.00	–
315	466356.38	1298415.53	053° 02' 18.86"	039° 12' 12.24"	Картометрический метод	5.00	–
316	466356.22	1298422.29	053° 02' 18.85"	039° 12' 12.60"	Картометрический метод	5.00	–
317	466353.03	1298432.48	053° 02' 18.75"	039° 12' 13.15"	Картометрический метод	5.00	–
318	466346.48	1298442.09	053° 02' 18.53"	039° 12' 13.66"	Картометрический метод	5.00	–
319	466344.14	1298447.43	053° 02' 18.45"	039° 12' 13.95"	Картометрический метод	5.00	–
320	466342.11	1298455.43	053° 02' 18.39"	039° 12' 14.37"	Картометрический метод	5.00	–
321	466338.29	1298471.43	053° 02' 18.26"	039° 12' 15.23"	Картометрический метод	5.00	–
322	466335.83	1298476.20	053° 02' 18.18"	039° 12' 15.49"	Картометрический метод	5.00	–
323	466326.94	1298487.90	053° 02' 17.88"	039° 12' 16.11"	Картометрический метод	5.00	–
324	466317.74	1298496.82	053° 02' 17.58"	039° 12' 16.58"	Картометрический метод	5.00	–
325	466309.89	1298502.70	053° 02' 17.33"	039° 12' 16.89"	Картометрический метод	5.00	–

326	466281.92	1298521.32	053° 02' 16.42"	039° 12' 17.88"	Картометрический метод	5.00	–
327	466261.48	1298531.09	053° 02' 15.75"	039° 12' 18.39"	Картометрический метод	5.00	–
328	466249.99	1298540.38	053° 02' 15.38"	039° 12' 18.88"	Картометрический метод	5.00	–
329	466244.58	1298546.17	053° 02' 15.20"	039° 12' 19.19"	Картометрический метод	5.00	–
330	466243.94	1298548.78	053° 02' 15.18"	039° 12' 19.33"	Картометрический метод	5.00	–
331	466244.56	1298553.88	053° 02' 15.20"	039° 12' 19.61"	Картометрический метод	5.00	–
332	466243.56	1298557.50	053° 02' 15.16"	039° 12' 19.80"	Картометрический метод	5.00	–
333	466234.55	1298565.64	053° 02' 14.87"	039° 12' 20.23"	Картометрический метод	5.00	–
334	466228.96	1298572.07	053° 02' 14.69"	039° 12' 20.57"	Картометрический метод	5.00	–
335	466217.29	1298588.96	053° 02' 14.30"	039° 12' 21.47"	Картометрический метод	5.00	–
336	466213.55	1298592.82	053° 02' 14.18"	039° 12' 21.68"	Картометрический метод	5.00	–
337	466199.88	1298604.15	053° 02' 13.74"	039° 12' 22.28"	Картометрический метод	5.00	–
338	466196.60	1298608.87	053° 02' 13.63"	039° 12' 22.53"	Картометрический метод	5.00	–
339	466194.47	1298614.04	053° 02' 13.56"	039° 12' 22.81"	Картометрический метод	5.00	–
340	466191.91	1298618.05	053° 02' 13.47"	039° 12' 23.02"	Картометрический метод	5.00	–
341	466178.71	1298629.36	053° 02' 13.04"	039° 12' 23.62"	Картометрический метод	5.00	–
342	466175.23	1298634.85	053° 02' 12.93"	039° 12' 23.91"	Картометрический метод	5.00	–
343	466173.08	1298640.01	053° 02' 12.86"	039° 12' 24.19"	Картометрический метод	5.00	–
344	466171.99	1298645.26	053° 02' 12.82"	039° 12' 24.47"	Картометрический метод	5.00	–
345	466172.62	1298660.66	053° 02' 12.84"	039° 12' 25.30"	Картометрический метод	5.00	–
346	466171.05	1298667.53	053° 02' 12.78"	039° 12' 25.66"	Картометрический метод	5.00	–
347	466163.36	1298676.51	053° 02' 12.53"	039° 12' 26.14"	Картометрический метод	5.00	–
348	466151.41	1298688.95	053° 02' 12.14"	039° 12' 26.80"	Картометрический метод	5.00	–
349	466144.46	1298694.29	053° 02' 11.91"	039° 12' 27.09"	Картометрический метод	5.00	–
350	466131.95	1298711.42	053° 02' 11.50"	039° 12' 28.00"	Картометрический метод	5.00	–
351	466116.81	1298733.81	053° 02' 11.01"	039° 12' 29.19"	Картометрический метод	5.00	–
352	466114.08	1298740.84	053° 02' 10.92"	039° 12' 29.57"	Картометрический метод	5.00	–
353	466111.39	1298755.44	053° 02' 10.82"	039° 12' 30.35"	Картометрический метод	5.00	–
354	466111.88	1298770.68	053° 02' 10.84"	039° 12' 31.17"	Картометрический метод	5.00	–
355	466110.30	1298778.31	053° 02' 10.78"	039° 12' 31.58"	Картометрический метод	5.00	–
356	466102.96	1298789.36	053° 02' 10.54"	039° 12' 32.17"	Картометрический метод	5.00	–
357	466091.96	1298802.32	053° 02' 10.18"	039° 12' 32.85"	Картометрический метод	5.00	–
358	466087.77	1298811.44	053° 02' 10.04"	039° 12' 33.34"	Картометрический метод	5.00	–
359	466085.59	1298825.65	053° 02' 09.97"	039° 12' 34.10"	Картометрический метод	5.00	–
360	466086.39	1298843.21	053° 02' 09.99"	039° 12' 35.05"	Картометрический метод	5.00	–
361	466088.10	1298855.52	053° 02' 10.04"	039° 12' 35.71"	Картометрический метод	5.00	–
362	466091.41	1298868.56	053° 02' 10.14"	039° 12' 36.41"	Картометрический метод	5.00	–
363	466091.90	1298875.04	053° 02' 10.15"	039° 12' 36.76"	Картометрический метод	5.00	–

364	466090.70	1298885.49	053° 02' 10.11"	039° 12' 37.32"	Картометрический метод	5.00	–
365	466088.72	1298891.86	053° 02' 10.05"	039° 12' 37.66"	Картометрический метод	5.00	–
366	466083.63	1298897.26	053° 02' 09.88"	039° 12' 37.94"	Картометрический метод	5.00	–
367	466076.05	1298899.40	053° 02' 09.63"	039° 12' 38.06"	Картометрический метод	5.00	–
368	466072.12	1298901.94	053° 02' 09.51"	039° 12' 38.19"	Картометрический метод	5.00	–
369	466069.11	1298912.23	053° 02' 09.41"	039° 12' 38.74"	Картометрический метод	5.00	–
370	466069.47	1298918.00	053° 02' 09.42"	039° 12' 39.05"	Картометрический метод	5.00	–
371	466077.20	1298925.93	053° 02' 09.66"	039° 12' 39.48"	Картометрический метод	5.00	–
372	466079.30	1298929.35	053° 02' 09.73"	039° 12' 39.66"	Картометрический метод	5.00	–
373	466079.24	1298932.17	053° 02' 09.73"	039° 12' 39.82"	Картометрический метод	5.00	–
374	466077.21	1298933.50	053° 02' 09.66"	039° 12' 39.89"	Картометрический метод	5.00	–
375	466073.46	1298932.48	053° 02' 09.54"	039° 12' 39.83"	Картометрический метод	5.00	–
376	466071.42	1298933.85	053° 02' 09.47"	039° 12' 39.90"	Картометрический метод	5.00	–
377	466071.32	1298936.93	053° 02' 09.47"	039° 12' 40.07"	Картометрический метод	5.00	–
378	466078.05	1298948.64	053° 02' 09.68"	039° 12' 40.70"	Картометрический метод	5.00	–
379	466079.10	1298952.56	053° 02' 09.72"	039° 12' 40.91"	Картометрический метод	5.00	–
380	466080.08	1298970.05	053° 02' 09.74"	039° 12' 41.85"	Картометрический метод	5.00	–
381	466079.19	1298977.43	053° 02' 09.71"	039° 12' 42.24"	Картометрический метод	5.00	–
382	466069.47	1298995.18	053° 02' 09.39"	039° 12' 43.19"	Картометрический метод	5.00	–
383	466068.09	1299000.01	053° 02' 09.34"	039° 12' 43.45"	Картометрический метод	5.00	–
384	466068.98	1299010.87	053° 02' 09.37"	039° 12' 44.03"	Картометрический метод	5.00	–
385	466068.07	1299015.61	053° 02' 09.34"	039° 12' 44.29"	Картометрический метод	5.00	–
386	466061.57	1299029.36	053° 02' 09.12"	039° 12' 45.02"	Картометрический метод	5.00	–
387	466052.96	1299049.66	053° 02' 08.84"	039° 12' 46.11"	Картометрический метод	5.00	–
388	466052.32	1299054.71	053° 02' 08.82"	039° 12' 46.38"	Картометрический метод	5.00	–
389	466052.84	1299062.16	053° 02' 08.83"	039° 12' 46.78"	Картометрический метод	5.00	–
390	466053.77	1299072.80	053° 02' 08.86"	039° 12' 47.35"	Картометрический метод	5.00	–
391	466053.00	1299078.92	053° 02' 08.83"	039° 12' 47.68"	Картометрический метод	5.00	–
392	466050.14	1299090.38	053° 02' 08.73"	039° 12' 48.29"	Картометрический метод	5.00	–
393	466049.98	1299096.38	053° 02' 08.73"	039° 12' 48.61"	Картометрический метод	5.00	–
394	466051.76	1299104.84	053° 02' 08.78"	039° 12' 49.07"	Картометрический метод	5.00	–
395	466051.95	1299110.12	053° 02' 08.79"	039° 12' 49.35"	Картометрический метод	5.00	–
396	466048.38	1299123.57	053° 02' 08.67"	039° 12' 50.07"	Картометрический метод	5.00	–
397	466047.88	1299137.98	053° 02' 08.64"	039° 12' 50.84"	Картометрический метод	5.00	–
398	466050.05	1299154.52	053° 02' 08.71"	039° 12' 51.73"	Картометрический метод	5.00	–
399	466054.41	1299167.23	053° 02' 08.85"	039° 12' 52.42"	Картометрический метод	5.00	–
400	466055.50	1299171.03	053° 02' 08.88"	039° 12' 52.62"	Картометрический метод	5.00	–
401	466055.44	1299174.74	053° 02' 08.88"	039° 12' 52.82"	Картометрический метод	5.00	–

402	466051.58	1299185.56	053° 02' 08.75"	039° 12' 53.40"	Картометрический метод	5.00	–
403	466049.56	1299195.61	053° 02' 08.68"	039° 12' 53.94"	Картометрический метод	5.00	–
404	466049.03	1299200.94	053° 02' 08.66"	039° 12' 54.22"	Картометрический метод	5.00	–
405	466049.81	1299208.50	053° 02' 08.68"	039° 12' 54.63"	Картометрический метод	5.00	–
406	466050.08	1299216.25	053° 02' 08.69"	039° 12' 55.04"	Картометрический метод	5.00	–
407	466049.82	1299228.11	053° 02' 08.68"	039° 12' 55.68"	Картометрический метод	5.00	–
408	466048.25	1299233.92	053° 02' 08.62"	039° 12' 55.99"	Картометрический метод	5.00	–
409	466043.03	1299245.72	053° 02' 08.45"	039° 12' 56.62"	Картометрический метод	5.00	–
410	466037.32	1299249.81	053° 02' 08.27"	039° 12' 56.84"	Картометрический метод	5.00	–
411	466029.54	1299251.64	053° 02' 08.01"	039° 12' 56.93"	Картометрический метод	5.00	–
412	466025.84	1299254.38	053° 02' 07.89"	039° 12' 57.08"	Картометрический метод	5.00	–
413	466010.20	1299277.74	053° 02' 07.38"	039° 12' 58.32"	Картометрический метод	5.00	–
414	466006.30	1299286.49	053° 02' 07.25"	039° 12' 58.79"	Картометрический метод	5.00	–
415	466005.47	1299291.38	053° 02' 07.22"	039° 12' 59.05"	Картометрический метод	5.00	–
416	466006.79	1299302.68	053° 02' 07.26"	039° 12' 59.66"	Картометрический метод	5.00	–
417	466010.29	1299313.13	053° 02' 07.37"	039° 13' 00.22"	Картометрический метод	5.00	–
418	466016.45	1299321.44	053° 02' 07.57"	039° 13' 00.67"	Картометрический метод	5.00	–
419	466018.01	1299328.07	053° 02' 07.62"	039° 13' 01.03"	Картометрический метод	5.00	–
420	466017.88	1299340.96	053° 02' 07.61"	039° 13' 01.72"	Картометрический метод	5.00	–
421	466019.68	1299351.44	053° 02' 07.66"	039° 13' 02.28"	Картометрический метод	5.00	–
422	466022.36	1299358.47	053° 02' 07.75"	039° 13' 02.66"	Картометрический метод	5.00	–
423	466022.50	1299362.70	053° 02' 07.75"	039° 13' 02.89"	Картометрический метод	5.00	–
424	466021.36	1299370.96	053° 02' 07.71"	039° 13' 03.33"	Картометрический метод	5.00	–
425	466022.59	1299377.63	053° 02' 07.75"	039° 13' 03.69"	Картометрический метод	5.00	–
426	466025.36	1299382.90	053° 02' 07.84"	039° 13' 03.97"	Картометрический метод	5.00	–
427	466026.17	1299389.03	053° 02' 07.86"	039° 13' 04.30"	Картометрический метод	5.00	–
428	466025.18	1299394.93	053° 02' 07.83"	039° 13' 04.62"	Картометрический метод	5.00	–
429	466025.27	1299399.60	053° 02' 07.83"	039° 13' 04.87"	Картометрический метод	5.00	–
430	466026.20	1299404.58	053° 02' 07.86"	039° 13' 05.14"	Картометрический метод	5.00	–
431	466025.25	1299408.53	053° 02' 07.82"	039° 13' 05.35"	Картометрический метод	5.00	–
432	466015.91	1299424.52	053° 02' 07.52"	039° 13' 06.20"	Картометрический метод	5.00	–
433	466009.60	1299433.46	053° 02' 07.31"	039° 13' 06.68"	Картометрический метод	5.00	–
434	466006.25	1299440.95	053° 02' 07.20"	039° 13' 07.08"	Картометрический метод	5.00	–
435	466003.88	1299455.21	053° 02' 07.12"	039° 13' 07.84"	Картометрический метод	5.00	–
436	466004.96	1299459.66	053° 02' 07.15"	039° 13' 08.08"	Картометрический метод	5.00	–
437	466011.45	1299464.24	053° 02' 07.36"	039° 13' 08.33"	Картометрический метод	5.00	–
438	466012.63	1299468.37	053° 02' 07.40"	039° 13' 08.55"	Картометрический метод	5.00	–
439	466010.48	1299475.76	053° 02' 07.32"	039° 13' 08.95"	Картометрический метод	5.00	–

440	466007.15	1299481.31	053° 02' 07.21"	039° 13' 09.24"	Картометрический метод	5.00	–
441	466001.36	1299487.35	053° 02' 07.02"	039° 13' 09.57"	Картометрический метод	5.00	–
442	466000.71	1299490.82	053° 02' 07.00"	039° 13' 09.75"	Картометрический метод	5.00	–
443	466001.41	1299496.03	053° 02' 07.02"	039° 13' 10.03"	Картометрический метод	5.00	–
444	466000.00	1299501.77	053° 02' 06.98"	039° 13' 10.34"	Картометрический метод	5.00	–
445	465993.47	1299511.28	053° 02' 06.76"	039° 13' 10.84"	Картометрический метод	5.00	–
446	465991.93	1299519.16	053° 02' 06.71"	039° 13' 11.27"	Картометрический метод	5.00	–
447	465992.88	1299535.15	053° 02' 06.73"	039° 13' 12.13"	Картометрический метод	5.00	–
448	465991.16	1299542.11	053° 02' 06.68"	039° 13' 12.50"	Картометрический метод	5.00	–
449	465987.37	1299548.75	053° 02' 06.55"	039° 13' 12.85"	Картометрический метод	5.00	–
450	465981.64	1299558.62	053° 02' 06.36"	039° 13' 13.38"	Картометрический метод	5.00	–
451	465974.01	1299570.70	053° 02' 06.11"	039° 13' 14.02"	Картометрический метод	5.00	–
452	465968.97	1299581.70	053° 02' 05.95"	039° 13' 14.61"	Картометрический метод	5.00	–
453	465962.85	1299606.73	053° 02' 05.74"	039° 13' 15.95"	Картометрический метод	5.00	–
454	465958.74	1299618.45	053° 02' 05.60"	039° 13' 16.58"	Картометрический метод	5.00	–
455	465954.97	1299628.47	053° 02' 05.48"	039° 13' 17.11"	Картометрический метод	5.00	–
456	465951.68	1299641.01	053° 02' 05.37"	039° 13' 17.78"	Картометрический метод	5.00	–
457	465950.74	1299648.93	053° 02' 05.33"	039° 13' 18.21"	Картометрический метод	5.00	–
458	465947.02	1299654.80	053° 02' 05.21"	039° 13' 18.52"	Картометрический метод	5.00	–
459	465937.84	1299662.12	053° 02' 04.91"	039° 13' 18.91"	Картометрический метод	5.00	–
460	465921.09	1299671.20	053° 02' 04.37"	039° 13' 19.39"	Картометрический метод	5.00	–
461	465918.27	1299676.69	053° 02' 04.27"	039° 13' 19.68"	Картометрический метод	5.00	–
462	465918.55	1299688.80	053° 02' 04.28"	039° 13' 20.33"	Картометрический метод	5.00	–
463	465920.92	1299699.28	053° 02' 04.35"	039° 13' 20.89"	Картометрический метод	5.00	–
464	465929.58	1299720.07	053° 02' 04.63"	039° 13' 22.01"	Картометрический метод	5.00	–
465	465933.72	1299730.02	053° 02' 04.76"	039° 13' 22.55"	Картометрический метод	5.00	–
466	465936.72	1299740.21	053° 02' 04.85"	039° 13' 23.10"	Картометрический метод	5.00	–
467	465939.47	1299766.46	053° 02' 04.93"	039° 13' 24.51"	Картометрический метод	5.00	–
468	465943.51	1299788.55	053° 02' 05.05"	039° 13' 25.70"	Картометрический метод	5.00	–
469	465947.79	1299795.78	053° 02' 05.19"	039° 13' 26.09"	Картометрический метод	5.00	–
470	465953.47	1299802.69	053° 02' 05.37"	039° 13' 26.46"	Картометрический метод	5.00	–
471	465967.11	1299811.89	053° 02' 05.81"	039° 13' 26.96"	Картометрический метод	5.00	–
472	465976.94	1299814.89	053° 02' 06.13"	039° 13' 27.13"	Картометрический метод	5.00	–
473	465990.32	1299818.29	053° 02' 06.56"	039° 13' 27.32"	Картометрический метод	5.00	–
474	466009.94	1299825.02	053° 02' 07.19"	039° 13' 27.69"	Картометрический метод	5.00	–
475	466029.30	1299834.88	053° 02' 07.81"	039° 13' 28.23"	Картометрический метод	5.00	–
476	466036.02	1299841.59	053° 02' 08.03"	039° 13' 28.59"	Картометрический метод	5.00	–
477	466039.54	1299845.15	053° 02' 08.14"	039° 13' 28.79"	Картометрический метод	5.00	–

478	466042.13	1299850.50	053° 02' 08.22"	039° 13' 29.07"	Картометрический метод	5.00	–
479	466045.74	1299860.78	053° 02' 08.34"	039° 13' 29.63"	Картометрический метод	5.00	–
480	466050.21	1299863.91	053° 02' 08.48"	039° 13' 29.80"	Картометрический метод	5.00	–
481	466065.57	1299865.42	053° 02' 08.98"	039° 13' 29.89"	Картометрический метод	5.00	–
482	466071.37	1299864.62	053° 02' 09.16"	039° 13' 29.85"	Картометрический метод	5.00	–
483	466083.75	1299860.28	053° 02' 09.57"	039° 13' 29.62"	Картометрический метод	5.00	–
484	466091.29	1299860.13	053° 02' 09.81"	039° 13' 29.62"	Картометрический метод	5.00	–
485	466105.60	1299862.32	053° 02' 10.27"	039° 13' 29.74"	Картометрический метод	5.00	–
486	466138.03	1299864.55	053° 02' 11.32"	039° 13' 29.88"	Картометрический метод	5.00	–
487	466156.76	1299867.05	053° 02' 11.92"	039° 13' 30.03"	Картометрический метод	5.00	–
488	466167.49	1299868.93	053° 02' 12.27"	039° 13' 30.13"	Картометрический метод	5.00	–
489	466173.12	1299871.38	053° 02' 12.45"	039° 13' 30.27"	Картометрический метод	5.00	–
490	466190.60	1299882.93	053° 02' 13.01"	039° 13' 30.90"	Картометрический метод	5.00	–
491	466196.63	1299887.89	053° 02' 13.21"	039° 13' 31.17"	Картометрический метод	5.00	–
492	466200.19	1299892.68	053° 02' 13.32"	039° 13' 31.43"	Картометрический метод	5.00	–
493	466204.33	1299909.64	053° 02' 13.45"	039° 13' 32.34"	Картометрический метод	5.00	–
494	466204.94	1299917.01	053° 02' 13.47"	039° 13' 32.73"	Картометрический метод	5.00	–
495	466201.80	1299947.55	053° 02' 13.35"	039° 13' 34.37"	Картометрический метод	5.00	–
496	466200.81	1299955.03	053° 02' 13.32"	039° 13' 34.77"	Картометрический метод	5.00	–
497	466198.56	1299960.80	053° 02' 13.25"	039° 13' 35.08"	Картометрический метод	5.00	–
498	466199.10	1299966.63	053° 02' 13.26"	039° 13' 35.39"	Картометрический метод	5.00	–
499	466202.53	1299972.93	053° 02' 13.37"	039° 13' 35.73"	Картометрический метод	5.00	–
500	466212.08	1299979.45	053° 02' 13.68"	039° 13' 36.09"	Картометрический метод	5.00	–
501	466214.16	1299981.36	053° 02' 13.74"	039° 13' 36.19"	Картометрический метод	5.00	–
502	466214.94	1299983.42	053° 02' 13.77"	039° 13' 36.30"	Картометрический метод	5.00	–
503	466214.76	1299987.80	053° 02' 13.76"	039° 13' 36.54"	Картометрический метод	5.00	–
504	466212.62	1299998.43	053° 02' 13.69"	039° 13' 37.11"	Картометрический метод	5.00	–
505	466210.65	1300005.92	053° 02' 13.62"	039° 13' 37.51"	Картометрический метод	5.00	–
506	466207.31	1300017.03	053° 02' 13.51"	039° 13' 38.10"	Картометрический метод	5.00	–
507	466205.23	1300023.30	053° 02' 13.44"	039° 13' 38.44"	Картометрический метод	5.00	–
508	466202.31	1300025.66	053° 02' 13.34"	039° 13' 38.56"	Картометрический метод	5.00	–
509	466196.38	1300026.60	053° 02' 13.15"	039° 13' 38.61"	Картометрический метод	5.00	–
510	466194.30	1300028.85	053° 02' 13.08"	039° 13' 38.73"	Картометрический метод	5.00	–
511	466182.29	1300060.01	053° 02' 12.69"	039° 13' 40.40"	Картометрический метод	5.00	–
512	466180.47	1300065.99	053° 02' 12.62"	039° 13' 40.72"	Картометрический метод	5.00	–
513	466179.00	1300073.32	053° 02' 12.57"	039° 13' 41.11"	Картометрический метод	5.00	–
514	466176.96	1300078.07	053° 02' 12.51"	039° 13' 41.36"	Картометрический метод	5.00	–
515	466172.19	1300084.03	053° 02' 12.35"	039° 13' 41.68"	Картометрический метод	5.00	–

516	466170.96	1300087.61	053° 02' 12.31"	039° 13' 41.87"	Картометрический метод	5.00	–
517	466171.76	1300091.23	053° 02' 12.33"	039° 13' 42.06"	Картометрический метод	5.00	–
518	466175.01	1300095.13	053° 02' 12.44"	039° 13' 42.28"	Картометрический метод	5.00	–
519	466184.73	1300104.36	053° 02' 12.75"	039° 13' 42.78"	Картометрический метод	5.00	–
520	466187.93	1300109.57	053° 02' 12.85"	039° 13' 43.06"	Картометрический метод	5.00	–
521	466190.12	1300116.47	053° 02' 12.92"	039° 13' 43.43"	Картометрический метод	5.00	–
522	466191.07	1300129.18	053° 02' 12.95"	039° 13' 44.11"	Картометрический метод	5.00	–
523	466192.74	1300135.56	053° 02' 13.00"	039° 13' 44.46"	Картометрический метод	5.00	–
524	466196.18	1300140.67	053° 02' 13.11"	039° 13' 44.73"	Картометрический метод	5.00	–
525	466203.94	1300145.19	053° 02' 13.36"	039° 13' 44.98"	Картометрический метод	5.00	–
526	466208.34	1300146.43	053° 02' 13.50"	039° 13' 45.05"	Картометрический метод	5.00	–
527	466213.77	1300146.59	053° 02' 13.67"	039° 13' 45.06"	Картометрический метод	5.00	–
528	466217.61	1300147.68	053° 02' 13.80"	039° 13' 45.12"	Картометрический метод	5.00	–
529	466220.81	1300149.94	053° 02' 13.90"	039° 13' 45.24"	Картометрический метод	5.00	–
530	466227.53	1300160.30	053° 02' 14.12"	039° 13' 45.80"	Картометрический метод	5.00	–
531	466231.38	1300172.12	053° 02' 14.24"	039° 13' 46.44"	Картометрический метод	5.00	–
532	466234.66	1300175.87	053° 02' 14.34"	039° 13' 46.64"	Картометрический метод	5.00	–
533	466243.93	1300178.89	053° 02' 14.64"	039° 13' 46.81"	Картометрический метод	5.00	–
534	466250.15	1300181.80	053° 02' 14.84"	039° 13' 46.97"	Картометрический метод	5.00	–
535	466251.69	1300181.66	053° 02' 14.89"	039° 13' 46.96"	Картометрический метод	5.00	–
536	466252.87	1300179.12	053° 02' 14.93"	039° 13' 46.83"	Картометрический метод	5.00	–
537	466255.01	1300178.75	053° 02' 15.00"	039° 13' 46.81"	Картометрический метод	5.00	–
538	466261.64	1300182.11	053° 02' 15.21"	039° 13' 46.99"	Картометрический метод	5.00	–
539	466262.41	1300183.97	053° 02' 15.24"	039° 13' 47.09"	Картометрический метод	5.00	–
540	466262.13	1300186.65	053° 02' 15.23"	039° 13' 47.24"	Картометрический метод	5.00	–
541	466260.59	1300191.24	053° 02' 15.17"	039° 13' 47.48"	Картометрический метод	5.00	–
542	466261.86	1300194.42	053° 02' 15.21"	039° 13' 47.65"	Картометрический метод	5.00	–
543	466270.93	1300201.27	053° 02' 15.51"	039° 13' 48.03"	Картометрический метод	5.00	–
544	466288.58	1300206.55	053° 02' 16.07"	039° 13' 48.32"	Картометрический метод	5.00	–
545	466295.21	1300206.80	053° 02' 16.29"	039° 13' 48.34"	Картометрический метод	5.00	–
546	466304.05	1300203.64	053° 02' 16.58"	039° 13' 48.17"	Картометрический метод	5.00	–
547	466310.15	1300203.83	053° 02' 16.77"	039° 13' 48.18"	Картометрический метод	5.00	–
548	466352.84	1300221.59	053° 02' 18.15"	039° 13' 49.16"	Картометрический метод	5.00	–
549	466368.17	1300228.27	053° 02' 18.64"	039° 13' 49.53"	Картометрический метод	5.00	–
550	466383.62	1300238.37	053° 02' 19.14"	039° 13' 50.08"	Картометрический метод	5.00	–
551	466400.55	1300250.59	053° 02' 19.68"	039° 13' 50.74"	Картометрический метод	5.00	–
552	466403.01	1300256.21	053° 02' 19.76"	039° 13' 51.05"	Картометрический метод	5.00	–
553	466402.67	1300261.83	053° 02' 19.75"	039° 13' 51.35"	Картометрический метод	5.00	–

554	466403.24	1300270.99	053° 02' 19.76"	039° 13' 51.84"	Картометрический метод	5.00	–
555	466413.73	1300289.24	053° 02' 20.09"	039° 13' 52.83"	Картометрический метод	5.00	–
556	466424.18	1300302.16	053° 02' 20.43"	039° 13' 53.52"	Картометрический метод	5.00	–
557	466426.35	1300307.57	053° 02' 20.50"	039° 13' 53.82"	Картометрический метод	5.00	–
558	466428.35	1300330.76	053° 02' 20.55"	039° 13' 55.06"	Картометрический метод	5.00	–
559	466429.97	1300337.19	053° 02' 20.60"	039° 13' 55.41"	Картометрический метод	5.00	–
560	466435.68	1300348.08	053° 02' 20.78"	039° 13' 56.00"	Картометрический метод	5.00	–
561	466436.73	1300353.54	053° 02' 20.82"	039° 13' 56.29"	Картометрический метод	5.00	–
562	466436.87	1300369.40	053° 02' 20.82"	039° 13' 57.14"	Картометрический метод	5.00	–
563	466438.55	1300375.83	053° 02' 20.87"	039° 13' 57.49"	Картометрический метод	5.00	–
564	466442.60	1300386.32	053° 02' 21.00"	039° 13' 58.05"	Картометрический метод	5.00	–
565	466447.87	1300393.65	053° 02' 21.16"	039° 13' 58.45"	Картометрический метод	5.00	–
566	466452.37	1300402.68	053° 02' 21.31"	039° 13' 58.94"	Картометрический метод	5.00	–
567	466460.50	1300419.25	053° 02' 21.56"	039° 13' 59.83"	Картометрический метод	5.00	–
568	466462.11	1300425.77	053° 02' 21.61"	039° 14' 00.18"	Картометрический метод	5.00	–
569	466470.49	1300512.46	053° 02' 21.86"	039° 14' 04.84"	Картометрический метод	5.00	–
570	466469.87	1300530.10	053° 02' 21.83"	039° 14' 05.78"	Картометрический метод	5.00	–
571	466464.73	1300577.85	053° 02' 21.65"	039° 14' 08.34"	Картометрический метод	5.00	–
572	466462.51	1300597.41	053° 02' 21.57"	039° 14' 09.39"	Картометрический метод	5.00	–
573	466462.33	1300606.26	053° 02' 21.56"	039° 14' 09.87"	Картометрический метод	5.00	–
574	466465.01	1300655.30	053° 02' 21.63"	039° 14' 12.50"	Картометрический метод	5.00	–
575	466465.89	1300664.87	053° 02' 21.65"	039° 14' 13.01"	Картометрический метод	5.00	–
576	466469.72	1300684.57	053° 02' 21.77"	039° 14' 14.07"	Картометрический метод	5.00	–
577	466475.11	1300692.75	053° 02' 21.94"	039° 14' 14.52"	Картометрический метод	5.00	–
578	466479.52	1300694.54	053° 02' 22.09"	039° 14' 14.61"	Картометрический метод	5.00	–
579	466486.66	1300694.89	053° 02' 22.32"	039° 14' 14.64"	Картометрический метод	5.00	–
580	466496.08	1300693.19	053° 02' 22.62"	039° 14' 14.55"	Картометрический метод	5.00	–
581	466501.52	1300693.76	053° 02' 22.80"	039° 14' 14.58"	Картометрический метод	5.00	–
582	466505.69	1300696.80	053° 02' 22.93"	039° 14' 14.75"	Картометрический метод	5.00	–
583	466511.12	1300702.56	053° 02' 23.10"	039° 14' 15.06"	Картометрический метод	5.00	–
584	466515.43	1300704.06	053° 02' 23.24"	039° 14' 15.14"	Картометрический метод	5.00	–
585	466522.25	1300704.04	053° 02' 23.46"	039° 14' 15.15"	Картометрический метод	5.00	–
586	466527.30	1300706.09	053° 02' 23.63"	039° 14' 15.26"	Картометрический метод	5.00	–
587	466530.75	1300710.90	053° 02' 23.74"	039° 14' 15.52"	Картометрический метод	5.00	–
588	466531.77	1300718.08	053° 02' 23.77"	039° 14' 15.91"	Картометрический метод	5.00	–
589	466533.81	1300721.60	053° 02' 23.83"	039° 14' 16.10"	Картометрический метод	5.00	–
590	466539.20	1300723.32	053° 02' 24.01"	039° 14' 16.19"	Картометрический метод	5.00	–
591	466549.45	1300723.10	053° 02' 24.34"	039° 14' 16.19"	Картометрический метод	5.00	–

592	466554.91	1300724.24	053° 02' 24.51"	039° 14' 16.25"	Картометрический метод	5.00	–
593	466599.36	1300734.79	053° 02' 25.95"	039° 14' 16.84"	Картометрический метод	5.00	–
594	466606.91	1300735.74	053° 02' 26.19"	039° 14' 16.90"	Картометрический метод	5.00	–
595	466619.87	1300736.16	053° 02' 26.61"	039° 14' 16.93"	Картометрический метод	5.00	–
596	466627.70	1300735.38	053° 02' 26.86"	039° 14' 16.89"	Картометрический метод	5.00	–
597	466634.01	1300732.61	053° 02' 27.07"	039° 14' 16.74"	Картометрический метод	5.00	–
598	466640.11	1300731.36	053° 02' 27.27"	039° 14' 16.68"	Картометрический метод	5.00	–
599	466659.02	1300730.14	053° 02' 27.88"	039° 14' 16.63"	Картометрический метод	5.00	–
600	466668.89	1300729.12	053° 02' 28.20"	039° 14' 16.58"	Картометрический метод	5.00	–
601	466695.45	1300726.62	053° 02' 29.06"	039° 14' 16.46"	Картометрический метод	5.00	–
602	466710.88	1300725.15	053° 02' 29.56"	039° 14' 16.39"	Картометрический метод	5.00	–
603	466720.08	1300725.94	053° 02' 29.86"	039° 14' 16.43"	Картометрический метод	5.00	–
604	466729.49	1300728.21	053° 02' 30.16"	039° 14' 16.56"	Картометрический метод	5.00	–
605	466736.64	1300727.64	053° 02' 30.39"	039° 14' 16.54"	Картометрический метод	5.00	–
606	466749.04	1300721.41	053° 02' 30.79"	039° 14' 16.21"	Картометрический метод	5.00	–
607	466772.04	1300717.61	053° 02' 31.54"	039° 14' 16.02"	Картометрический метод	5.00	–
608	466801.70	1300715.62	053° 02' 32.50"	039° 14' 15.93"	Картометрический метод	5.00	–
609	466807.79	1300715.41	053° 02' 32.70"	039° 14' 15.92"	Картометрический метод	5.00	–
610	466828.93	1300718.05	053° 02' 33.38"	039° 14' 16.07"	Картометрический метод	5.00	–
611	466833.75	1300719.63	053° 02' 33.53"	039° 14' 16.16"	Картометрический метод	5.00	–
612	466838.21	1300723.04	053° 02' 33.68"	039° 14' 16.35"	Картометрический метод	5.00	–
613	466848.24	1300733.83	053° 02' 34.00"	039° 14' 16.93"	Картометрический метод	5.00	–
614	466852.40	1300736.34	053° 02' 34.13"	039° 14' 17.07"	Картометрический метод	5.00	–
615	466860.68	1300738.86	053° 02' 34.40"	039° 14' 17.21"	Картометрический метод	5.00	–
616	466863.79	1300741.58	053° 02' 34.50"	039° 14' 17.35"	Картометрический метод	5.00	–
617	466866.06	1300745.56	053° 02' 34.57"	039° 14' 17.57"	Картометрический метод	5.00	–
618	466869.41	1300760.16	053° 02' 34.67"	039° 14' 18.36"	Картометрический метод	5.00	–
619	466871.58	1300765.56	053° 02' 34.74"	039° 14' 18.65"	Картометрический метод	5.00	–
620	466880.56	1300773.99	053° 02' 35.03"	039° 14' 19.10"	Картометрический метод	5.00	–
621	466882.93	1300778.36	053° 02' 35.11"	039° 14' 19.34"	Картометрический метод	5.00	–
622	466892.61	1300795.73	053° 02' 35.41"	039° 14' 20.28"	Картометрический метод	5.00	–
623	466895.14	1300803.20	053° 02' 35.49"	039° 14' 20.68"	Картометрический метод	5.00	–
624	466896.57	1300816.87	053° 02' 35.53"	039° 14' 21.41"	Картометрический метод	5.00	–
625	466895.40	1300833.42	053° 02' 35.49"	039° 14' 22.30"	Картометрический метод	5.00	–
626	466896.64	1300838.74	053° 02' 35.53"	039° 14' 22.59"	Картометрический метод	5.00	–
627	466899.32	1300844.32	053° 02' 35.61"	039° 14' 22.89"	Картометрический метод	5.00	–
628	466904.86	1300850.50	053° 02' 35.79"	039° 14' 23.22"	Картометрический метод	5.00	–
629	466909.47	1300857.30	053° 02' 35.94"	039° 14' 23.59"	Картометрический метод	5.00	–

630	466910.70	1300861.28	053° 02' 35.98"	039° 14' 23.81"	Картометрический метод	5.00	–
631	466912.02	1300872.94	053° 02' 36.01"	039° 14' 24.43"	Картометрический метод	5.00	–
632	466914.65	1300878.13	053° 02' 36.10"	039° 14' 24.71"	Картометрический метод	5.00	–
633	466924.23	1300890.01	053° 02' 36.40"	039° 14' 25.36"	Картометрический метод	5.00	–
634	466934.73	1300899.31	053° 02' 36.74"	039° 14' 25.86"	Картометрический метод	5.00	–
635	466950.93	1300905.79	053° 02' 37.26"	039° 14' 26.22"	Картометрический метод	5.00	–
636	466958.34	1300907.84	053° 02' 37.50"	039° 14' 26.33"	Картометрический метод	5.00	–
637	466974.97	1300909.79	053° 02' 38.04"	039° 14' 26.45"	Картометрический метод	5.00	–
638	466986.88	1300913.99	053° 02' 38.42"	039° 14' 26.68"	Картометрический метод	5.00	–
639	466998.78	1300920.49	053° 02' 38.80"	039° 14' 27.03"	Картометрический метод	5.00	–
640	467005.72	1300922.72	053° 02' 39.03"	039° 14' 27.16"	Картометрический метод	5.00	–
641	467017.18	1300924.46	053° 02' 39.40"	039° 14' 27.26"	Картометрический метод	5.00	–
642	467030.93	1300926.95	053° 02' 39.84"	039° 14' 27.40"	Картометрический метод	5.00	–
643	467059.91	1300931.14	053° 02' 40.78"	039° 14' 27.64"	Картометрический метод	5.00	–
644	467065.26	1300932.37	053° 02' 40.95"	039° 14' 27.71"	Картометрический метод	5.00	–
645	467080.13	1300940.39	053° 02' 41.43"	039° 14' 28.15"	Картометрический метод	5.00	–
646	467095.66	1300949.99	053° 02' 41.93"	039° 14' 28.67"	Картометрический метод	5.00	–
647	467103.32	1300954.64	053° 02' 42.17"	039° 14' 28.93"	Картометрический метод	5.00	–
648	467107.67	1300958.92	053° 02' 42.31"	039° 14' 29.16"	Картометрический метод	5.00	–
649	467115.75	1300970.53	053° 02' 42.57"	039° 14' 29.79"	Картометрический метод	5.00	–
650	467121.78	1300976.55	053° 02' 42.76"	039° 14' 30.11"	Картометрический метод	5.00	–
651	467142.77	1300992.20	053° 02' 43.44"	039° 14' 30.96"	Картометрический метод	5.00	–
652	467164.19	1301010.45	053° 02' 44.12"	039° 14' 31.96"	Картометрический метод	5.00	–
653	467168.23	1301013.41	053° 02' 44.25"	039° 14' 32.12"	Картометрический метод	5.00	–
654	467174.61	1301015.88	053° 02' 44.46"	039° 14' 32.25"	Картометрический метод	5.00	–
655	467183.24	1301017.17	053° 02' 44.74"	039° 14' 32.33"	Картометрический метод	5.00	–
656	467194.45	1301020.21	053° 02' 45.10"	039° 14' 32.50"	Картометрический метод	5.00	–
657	467200.92	1301024.18	053° 02' 45.31"	039° 14' 32.71"	Картометрический метод	5.00	–
658	467204.32	1301029.86	053° 02' 45.42"	039° 14' 33.02"	Картометрический метод	5.00	–
659	467211.13	1301034.62	053° 02' 45.63"	039° 14' 33.28"	Картометрический метод	5.00	–
660	467217.83	1301037.01	053° 02' 45.85"	039° 14' 33.41"	Картометрический метод	5.00	–
661	467229.86	1301038.37	053° 02' 46.24"	039° 14' 33.49"	Картометрический метод	5.00	–
662	467258.00	1301044.27	053° 02' 47.15"	039° 14' 33.82"	Картометрический метод	5.00	–
663	467282.97	1301046.65	053° 02' 47.95"	039° 14' 33.97"	Картометрический метод	5.00	–
664	467302.03	1301045.74	053° 02' 48.57"	039° 14' 33.93"	Картометрический метод	5.00	–
665	467311.11	1301044.95	053° 02' 48.86"	039° 14' 33.89"	Картометрический метод	5.00	–
666	467318.15	1301042.34	053° 02' 49.09"	039° 14' 33.75"	Картометрический метод	5.00	–
667	467324.84	1301039.73	053° 02' 49.31"	039° 14' 33.62"	Картометрический метод	5.00	–

668	467335.10	1301039.21	053° 02' 49.64"	039° 14' 33.60"	Картометрический метод	5.00	–
669	467341.80	1301041.18	053° 02' 49.86"	039° 14' 33.71"	Картометрический метод	5.00	–
670	467357.67	1301048.32	053° 02' 50.37"	039° 14' 34.10"	Картометрический метод	5.00	–
671	467366.84	1301050.42	053° 02' 50.66"	039° 14' 34.22"	Картометрический метод	5.00	–
672	467380.60	1301051.81	053° 02' 51.11"	039° 14' 34.30"	Картометрический метод	5.00	–
673	467390.31	1301050.36	053° 02' 51.42"	039° 14' 34.23"	Картометрический метод	5.00	–
674	467397.73	1301047.63	053° 02' 51.67"	039° 14' 34.08"	Картометрический метод	5.00	–
675	467402.49	1301044.62	053° 02' 51.82"	039° 14' 33.92"	Картометрический метод	5.00	–
676	467407.47	1301039.92	053° 02' 51.98"	039° 14' 33.68"	Картометрический метод	5.00	–
677	467415.94	1301035.78	053° 02' 52.26"	039° 14' 33.46"	Картометрический метод	5.00	–
678	467421.82	1301035.40	053° 02' 52.45"	039° 14' 33.44"	Картометрический метод	5.00	–
679	467436.53	1301037.29	053° 02' 52.92"	039° 14' 33.55"	Картометрический метод	5.00	–
680	467444.22	1301039.85	053° 02' 53.17"	039° 14' 33.69"	Картометрический метод	5.00	–
681	467447.97	1301043.27	053° 02' 53.29"	039° 14' 33.88"	Картометрический метод	5.00	–
682	467451.57	1301047.38	053° 02' 53.41"	039° 14' 34.10"	Картометрический метод	5.00	–
683	467462.90	1301065.57	053° 02' 53.77"	039° 14' 35.08"	Картометрический метод	5.00	–
684	467472.51	1301079.70	053° 02' 54.07"	039° 14' 35.85"	Картометрический метод	5.00	–
685	467476.84	1301089.23	053° 02' 54.21"	039° 14' 36.36"	Картометрический метод	5.00	–
686	467481.43	1301100.13	053° 02' 54.35"	039° 14' 36.95"	Картометрический метод	5.00	–
687	467486.43	1301113.88	053° 02' 54.51"	039° 14' 37.69"	Картометрический метод	5.00	–
688	467491.10	1301127.18	053° 02' 54.66"	039° 14' 38.41"	Картометрический метод	5.00	–
689	467491.60	1301131.45	053° 02' 54.67"	039° 14' 38.64"	Картометрический метод	5.00	–
690	467486.70	1301143.12	053° 02' 54.51"	039° 14' 39.26"	Картометрический метод	5.00	–
691	467479.64	1301153.78	053° 02' 54.28"	039° 14' 39.83"	Картометрический метод	5.00	–
692	467461.28	1301174.65	053° 02' 53.68"	039° 14' 40.94"	Картометрический метод	5.00	–
693	467434.38	1301204.65	053° 02' 52.80"	039° 14' 42.53"	Картометрический метод	5.00	–
694	467416.72	1301229.96	053° 02' 52.22"	039° 14' 43.88"	Картометрический метод	5.00	–
695	467387.76	1301274.24	053° 02' 51.26"	039° 14' 46.24"	Картометрический метод	5.00	–
696	467382.50	1301279.19	053° 02' 51.09"	039° 14' 46.50"	Картометрический метод	5.00	–
697	467378.86	1301280.66	053° 02' 50.97"	039° 14' 46.58"	Картометрический метод	5.00	–
698	467375.12	1301279.53	053° 02' 50.85"	039° 14' 46.52"	Картометрический метод	5.00	–
699	467372.51	1301274.65	053° 02' 50.77"	039° 14' 46.25"	Картометрический метод	5.00	–
700	467368.42	1301274.53	053° 02' 50.64"	039° 14' 46.25"	Картометрический метод	5.00	–
701	467357.64	1301281.46	053° 02' 50.29"	039° 14' 46.61"	Картометрический метод	5.00	–
702	467323.33	1301316.35	053° 02' 49.17"	039° 14' 48.47"	Картометрический метод	5.00	–
703	467302.22	1301336.24	053° 02' 48.48"	039° 14' 49.52"	Картометрический метод	5.00	–
704	467281.61	1301362.44	053° 02' 47.80"	039° 14' 50.92"	Картометрический метод	5.00	–
705	467273.25	1301376.75	053° 02' 47.53"	039° 14' 51.68"	Картометрический метод	5.00	–

706	467256.98	1301413.43	053° 02' 46.99"	039° 14' 53.64"	Картометрический метод	5.00	–
707	467247.06	1301433.55	053° 02' 46.66"	039° 14' 54.71"	Картометрический метод	5.00	–
708	467233.84	1301451.94	053° 02' 46.22"	039° 14' 55.69"	Картометрический метод	5.00	–
709	467227.32	1301458.68	053° 02' 46.01"	039° 14' 56.05"	Картометрический метод	5.00	–
710	467218.71	1301463.50	053° 02' 45.73"	039° 14' 56.30"	Картометрический метод	5.00	–
711	467211.96	1301466.63	053° 02' 45.51"	039° 14' 56.47"	Картометрический метод	5.00	–
712	467205.72	1301471.53	053° 02' 45.31"	039° 14' 56.73"	Картометрический метод	5.00	–
713	467193.03	1301487.27	053° 02' 44.89"	039° 14' 57.56"	Картометрический метод	5.00	–
714	467187.29	1301498.17	053° 02' 44.70"	039° 14' 58.15"	Картометрический метод	5.00	–
715	467185.87	1301503.58	053° 02' 44.66"	039° 14' 58.44"	Картометрический метод	5.00	–
716	467186.37	1301509.55	053° 02' 44.67"	039° 14' 58.76"	Картометрический метод	5.00	–
717	467201.58	1301535.88	053° 02' 45.15"	039° 15' 00.18"	Картометрический метод	5.00	–
718	467207.71	1301545.10	053° 02' 45.35"	039° 15' 00.68"	Картометрический метод	5.00	–
719	467222.25	1301564.69	053° 02' 45.81"	039° 15' 01.74"	Картометрический метод	5.00	–
720	467224.97	1301570.88	053° 02' 45.90"	039° 15' 02.07"	Картометрический метод	5.00	–
721	467226.58	1301579.54	053° 02' 45.95"	039° 15' 02.54"	Картометрический метод	5.00	–
722	467226.64	1301587.60	053° 02' 45.95"	039° 15' 02.97"	Картометрический метод	5.00	–
723	467223.49	1301604.59	053° 02' 45.84"	039° 15' 03.88"	Картометрический метод	5.00	–
724	467225.16	1301611.54	053° 02' 45.89"	039° 15' 04.25"	Картометрический метод	5.00	–
725	467230.88	1301624.21	053° 02' 46.07"	039° 15' 04.94"	Картометрический метод	5.00	–
726	467247.21	1301647.70	053° 02' 46.59"	039° 15' 06.21"	Картометрический метод	5.00	–
727	467259.73	1301660.61	053° 02' 46.99"	039° 15' 06.91"	Картометрический метод	5.00	–
728	467281.36	1301676.81	053° 02' 47.68"	039° 15' 07.79"	Картометрический метод	5.00	–
729	467290.36	1301685.65	053° 02' 47.97"	039° 15' 08.27"	Картометрический метод	5.00	–
730	467296.53	1301694.93	053° 02' 48.17"	039° 15' 08.77"	Картометрический метод	5.00	–
731	467300.98	1301704.31	053° 02' 48.31"	039° 15' 09.28"	Картометрический метод	5.00	–
732	467303.11	1301728.18	053° 02' 48.37"	039° 15' 10.56"	Картометрический метод	5.00	–
733	467305.61	1301737.29	053° 02' 48.45"	039° 15' 11.05"	Картометрический метод	5.00	–
734	467315.46	1301758.51	053° 02' 48.76"	039° 15' 12.19"	Картометрический метод	5.00	–
735	467321.00	1301765.80	053° 02' 48.94"	039° 15' 12.59"	Картометрический метод	5.00	–
736	467328.68	1301771.61	053° 02' 49.18"	039° 15' 12.90"	Картометрический метод	5.00	–
737	467344.07	1301780.79	053° 02' 49.68"	039° 15' 13.41"	Картометрический метод	5.00	–
738	467355.08	1301785.63	053° 02' 50.03"	039° 15' 13.67"	Картометрический метод	5.00	–
739	467382.96	1301794.76	053° 02' 50.93"	039° 15' 14.18"	Картометрический метод	5.00	–
740	467386.90	1301796.46	053° 02' 51.06"	039° 15' 14.27"	Картометрический метод	5.00	–
741	467391.41	1301800.79	053° 02' 51.20"	039° 15' 14.51"	Картометрический метод	5.00	–
742	467397.44	1301802.31	053° 02' 51.40"	039° 15' 14.59"	Картометрический метод	5.00	–
743	467417.00	1301804.06	053° 02' 52.03"	039° 15' 14.70"	Картометрический метод	5.00	–

744	467434.66	1301803.09	053° 02' 52.60"	039° 15' 14.66"	Картометрический метод	5.00	–
745	467452.42	1301806.29	053° 02' 53.17"	039° 15' 14.84"	Картометрический метод	5.00	–
746	467458.79	1301810.08	053° 02' 53.38"	039° 15' 15.04"	Картометрический метод	5.00	–
747	467464.75	1301817.72	053° 02' 53.57"	039° 15' 15.46"	Картометрический метод	5.00	–
748	467469.24	1301819.52	053° 02' 53.71"	039° 15' 15.56"	Картометрический метод	5.00	–
749	467475.75	1301820.37	053° 02' 53.92"	039° 15' 15.61"	Картометрический метод	5.00	–
750	467479.36	1301821.98	053° 02' 54.04"	039° 15' 15.69"	Картометрический метод	5.00	–
751	467483.07	1301825.08	053° 02' 54.16"	039° 15' 15.86"	Картометрический метод	5.00	–
752	467488.11	1301826.34	053° 02' 54.32"	039° 15' 15.93"	Картометрический метод	5.00	–
753	467501.10	1301826.53	053° 02' 54.74"	039° 15' 15.95"	Картометрический метод	5.00	–
754	467528.06	1301831.54	053° 02' 55.61"	039° 15' 16.24"	Картометрический метод	5.00	–
755	467533.53	1301833.91	053° 02' 55.79"	039° 15' 16.37"	Картометрический метод	5.00	–
756	467540.81	1301839.81	053° 02' 56.02"	039° 15' 16.69"	Картометрический метод	5.00	–
757	467546.32	1301841.70	053° 02' 56.20"	039° 15' 16.79"	Картометрический метод	5.00	–
758	467582.34	1301844.19	053° 02' 57.36"	039° 15' 16.95"	Картометрический метод	5.00	–
759	467590.96	1301844.25	053° 02' 57.64"	039° 15' 16.95"	Картометрический метод	5.00	–
760	467606.89	1301842.25	053° 02' 58.16"	039° 15' 16.86"	Картометрический метод	5.00	–
761	467612.87	1301842.87	053° 02' 58.35"	039° 15' 16.89"	Картометрический метод	5.00	–
762	467633.22	1301850.24	053° 02' 59.01"	039° 15' 17.30"	Картометрический метод	5.00	–
763	467642.47	1301851.88	053° 02' 59.30"	039° 15' 17.39"	Картометрический метод	5.00	–
764	467647.97	1301853.87	053° 02' 59.48"	039° 15' 17.50"	Картометрический метод	5.00	–
765	467657.83	1301860.68	053° 02' 59.80"	039° 15' 17.88"	Картометрический метод	5.00	–
766	467685.31	1301873.08	053° 03' 00.68"	039° 15' 18.56"	Картометрический метод	5.00	–
767	467696.10	1301880.04	053° 03' 01.03"	039° 15' 18.94"	Картометрический метод	5.00	–
768	467703.66	1301888.23	053° 03' 01.27"	039° 15' 19.38"	Картометрический метод	5.00	–
769	467707.37	1301891.70	053° 03' 01.39"	039° 15' 19.57"	Картометрический метод	5.00	–
770	467712.33	1301894.60	053° 03' 01.55"	039° 15' 19.73"	Картометрический метод	5.00	–
771	467714.62	1301899.13	053° 03' 01.62"	039° 15' 19.97"	Картометрический метод	5.00	–
772	467723.77	1301938.13	053° 03' 01.90"	039° 15' 22.07"	Картометрический метод	5.00	–
773	467726.10	1301962.67	053° 03' 01.97"	039° 15' 23.39"	Картометрический метод	5.00	–
774	467728.31	1301969.97	053° 03' 02.04"	039° 15' 23.78"	Картометрический метод	5.00	–
775	467744.87	1302007.39	053° 03' 02.56"	039° 15' 25.80"	Картометрический метод	5.00	–
776	467745.79	1302015.94	053° 03' 02.59"	039° 15' 26.26"	Картометрический метод	5.00	–
777	467740.33	1302036.27	053° 03' 02.40"	039° 15' 27.35"	Картометрический метод	5.00	–
778	467740.84	1302041.17	053° 03' 02.42"	039° 15' 27.61"	Картометрический метод	5.00	–
779	467743.14	1302044.85	053° 03' 02.49"	039° 15' 27.81"	Картометрический метод	5.00	–
780	467748.56	1302056.07	053° 03' 02.66"	039° 15' 28.42"	Картометрический метод	5.00	–
781	467755.95	1302077.29	053° 03' 02.90"	039° 15' 29.56"	Картометрический метод	5.00	–

782	467756.65	1302083.59	053° 03' 02.92"	039° 15' 29.90"	Картометрический метод	5.00	–
783	467754.34	1302090.32	053° 03' 02.84"	039° 15' 30.26"	Картометрический метод	5.00	–
784	467742.45	1302104.52	053° 03' 02.45"	039° 15' 31.01"	Картометрический метод	5.00	–
785	467721.63	1302126.25	053° 03' 01.77"	039° 15' 32.17"	Картометрический метод	5.00	–
786	467708.44	1302138.65	053° 03' 01.34"	039° 15' 32.83"	Картометрический метод	5.00	–
787	467701.23	1302143.59	053° 03' 01.10"	039° 15' 33.09"	Картометрический метод	5.00	–
788	467678.67	1302159.04	053° 03' 00.37"	039° 15' 33.90"	Картометрический метод	5.00	–
789	467661.22	1302174.76	053° 02' 59.80"	039° 15' 34.74"	Картометрический метод	5.00	–
790	467650.01	1302190.91	053° 02' 59.43"	039° 15' 35.60"	Картометрический метод	5.00	–
791	467641.41	1302210.20	053° 02' 59.14"	039° 15' 36.63"	Картометрический метод	5.00	–
792	467639.58	1302217.79	053° 02' 59.08"	039° 15' 37.03"	Картометрический метод	5.00	–
793	467636.28	1302232.97	053° 02' 58.97"	039° 15' 37.85"	Картометрический метод	5.00	–
794	467633.60	1302241.28	053° 02' 58.88"	039° 15' 38.29"	Картометрический метод	5.00	–
795	467631.14	1302244.43	053° 02' 58.80"	039° 15' 38.46"	Картометрический метод	5.00	–
796	467624.33	1302248.48	053° 02' 58.58"	039° 15' 38.67"	Картометрический метод	5.00	–
797	467620.16	1302251.78	053° 02' 58.44"	039° 15' 38.85"	Картометрический метод	5.00	–
798	467613.58	1302256.24	053° 02' 58.23"	039° 15' 39.08"	Картометрический метод	5.00	–
799	467589.12	1302272.02	053° 02' 57.43"	039° 15' 39.92"	Картометрический метод	5.00	–
800	467567.52	1302279.71	053° 02' 56.73"	039° 15' 40.32"	Картометрический метод	5.00	–
801	467556.72	1302281.13	053° 02' 56.38"	039° 15' 40.39"	Картометрический метод	5.00	–
802	467550.45	1302282.71	053° 02' 56.18"	039° 15' 40.47"	Картометрический метод	5.00	–
803	467545.62	1302283.70	053° 02' 56.02"	039° 15' 40.52"	Картометрический метод	5.00	–
804	467539.05	1302284.73	053° 02' 55.81"	039° 15' 40.57"	Картометрический метод	5.00	–
805	467532.20	1302284.76	053° 02' 55.59"	039° 15' 40.57"	Картометрический метод	5.00	–
806	467525.32	1302285.90	053° 02' 55.36"	039° 15' 40.62"	Картометрический метод	5.00	–
807	467514.39	1302289.11	053° 02' 55.01"	039° 15' 40.79"	Картометрический метод	5.00	–
808	467492.53	1302303.07	053° 02' 54.30"	039° 15' 41.53"	Картометрический метод	5.00	–
809	467479.38	1302308.65	053° 02' 53.87"	039° 15' 41.82"	Картометрический метод	5.00	–
810	467459.20	1302315.48	053° 02' 53.21"	039° 15' 42.17"	Картометрический метод	5.00	–
811	467450.69	1302317.09	053° 02' 52.94"	039° 15' 42.25"	Картометрический метод	5.00	–
812	467442.72	1302318.04	053° 02' 52.68"	039° 15' 42.30"	Картометрический метод	5.00	–
813	467436.74	1302320.12	053° 02' 52.49"	039° 15' 42.41"	Картометрический метод	5.00	–
814	467427.55	1302325.67	053° 02' 52.19"	039° 15' 42.70"	Картометрический метод	5.00	–
815	467413.28	1302339.79	053° 02' 51.72"	039° 15' 43.45"	Картометрический метод	5.00	–
816	467408.62	1302342.89	053° 02' 51.57"	039° 15' 43.61"	Картометрический метод	5.00	–
817	467398.24	1302346.78	053° 02' 51.23"	039° 15' 43.82"	Картометрический метод	5.00	–
818	467392.03	1302351.02	053° 02' 51.03"	039° 15' 44.04"	Картометрический метод	5.00	–
819	467386.02	1302354.91	053° 02' 50.83"	039° 15' 44.25"	Картометрический метод	5.00	–

820	467382.83	1302358.64	053° 02' 50.73"	039° 15' 44.44"	Картометрический метод	5.00	–
821	467377.43	1302371.29	053° 02' 50.55"	039° 15' 45.12"	Картометрический метод	5.00	–
822	467367.12	1302389.58	053° 02' 50.21"	039° 15' 46.10"	Картометрический метод	5.00	–
823	467360.20	1302401.08	053° 02' 49.98"	039° 15' 46.71"	Картометрический метод	5.00	–
824	467354.44	1302410.43	053° 02' 49.79"	039° 15' 47.21"	Картометрический метод	5.00	–
825	467348.40	1302418.00	053° 02' 49.59"	039° 15' 47.61"	Картометрический метод	5.00	–
826	467335.73	1302430.10	053° 02' 49.18"	039° 15' 48.25"	Картометрический метод	5.00	–
827	467326.17	1302442.85	053° 02' 48.87"	039° 15' 48.93"	Картометрический метод	5.00	–
828	467306.82	1302484.35	053° 02' 48.23"	039° 15' 51.15"	Картометрический метод	5.00	–
829	467303.66	1302489.97	053° 02' 48.12"	039° 15' 51.45"	Картометрический метод	5.00	–
830	467290.57	1302507.12	053° 02' 47.69"	039° 15' 52.36"	Картометрический метод	5.00	–
831	467284.88	1302519.38	053° 02' 47.50"	039° 15' 53.02"	Картометрический метод	5.00	–
832	467271.08	1302573.29	053° 02' 47.04"	039° 15' 55.90"	Картометрический метод	5.00	–
833	467266.22	1302582.11	053° 02' 46.88"	039° 15' 56.37"	Картометрический метод	5.00	–
834	467258.36	1302591.55	053° 02' 46.62"	039° 15' 56.87"	Картометрический метод	5.00	–
835	467241.77	1302609.08	053° 02' 46.08"	039° 15' 57.80"	Картометрический метод	5.00	–
836	467223.25	1302632.51	053° 02' 45.47"	039° 15' 59.05"	Картометрический метод	5.00	–
837	467208.65	1302655.19	053° 02' 44.99"	039° 16' 00.26"	Картометрический метод	5.00	–
838	467197.86	1302678.82	053° 02' 44.63"	039° 16' 01.52"	Картометрический метод	5.00	–
839	467196.85	1302683.60	053° 02' 44.60"	039° 16' 01.78"	Картометрический метод	5.00	–
840	467197.65	1302688.25	053° 02' 44.62"	039° 16' 02.03"	Картометрический метод	5.00	–
841	467204.21	1302698.16	053° 02' 44.83"	039° 16' 02.56"	Картометрический метод	5.00	–
842	467206.09	1302701.89	053° 02' 44.89"	039° 16' 02.76"	Картометрический метод	5.00	–
843	467208.55	1302709.98	053° 02' 44.97"	039° 16' 03.20"	Картометрический метод	5.00	–
844	467209.87	1302715.01	053° 02' 45.01"	039° 16' 03.47"	Картометрический метод	5.00	–
845	467216.45	1302727.92	053° 02' 45.22"	039° 16' 04.17"	Картометрический метод	5.00	–
846	467217.78	1302732.67	053° 02' 45.26"	039° 16' 04.42"	Картометрический метод	5.00	–
847	467219.65	1302747.00	053° 02' 45.31"	039° 16' 05.19"	Картометрический метод	5.00	–
848	467218.38	1302754.41	053° 02' 45.27"	039° 16' 05.59"	Картометрический метод	5.00	–
849	467209.11	1302769.18	053° 02' 44.96"	039° 16' 06.38"	Картометрический метод	5.00	–
850	467196.96	1302784.42	053° 02' 44.57"	039° 16' 07.19"	Картометрический метод	5.00	–
851	467185.18	1302803.75	053° 02' 44.18"	039° 16' 08.22"	Картометрический метод	5.00	–
852	467180.88	1302811.54	053° 02' 44.04"	039° 16' 08.64"	Картометрический метод	5.00	–
853	467172.11	1302825.80	053° 02' 43.75"	039° 16' 09.40"	Картометрический метод	5.00	–
854	467170.85	1302832.59	053° 02' 43.70"	039° 16' 09.76"	Картометрический метод	5.00	–
855	467177.72	1302859.08	053° 02' 43.92"	039° 16' 11.19"	Картометрический метод	5.00	–
856	467177.70	1302870.64	053° 02' 43.91"	039° 16' 11.81"	Картометрический метод	5.00	–
857	467172.38	1302890.08	053° 02' 43.73"	039° 16' 12.85"	Картометрический метод	5.00	–

858	467172.91	1302899.97	053° 02' 43.75"	039° 16' 13.38"	Картометрический метод	5.00	–
859	467181.32	1302931.18	053° 02' 44.01"	039° 16' 15.06"	Картометрический метод	5.00	–
860	467181.96	1302934.80	053° 02' 44.03"	039° 16' 15.25"	Картометрический метод	5.00	–
861	467181.45	1302956.03	053° 02' 44.00"	039° 16' 16.39"	Картометрический метод	5.00	–
862	467184.15	1302970.54	053° 02' 44.09"	039° 16' 17.17"	Картометрический метод	5.00	–
863	467190.08	1302982.60	053° 02' 44.27"	039° 16' 17.82"	Картометрический метод	5.00	–
864	467199.60	1302994.75	053° 02' 44.58"	039° 16' 18.48"	Картометрический метод	5.00	–
865	467212.01	1303005.96	053° 02' 44.97"	039° 16' 19.09"	Картометрический метод	5.00	–
866	467224.85	1303011.90	053° 02' 45.39"	039° 16' 19.42"	Картометрический метод	5.00	–
867	467246.97	1303017.57	053° 02' 46.10"	039° 16' 19.73"	Картометрический метод	5.00	–
868	467262.29	1303019.35	053° 02' 46.60"	039° 16' 19.84"	Картометрический метод	5.00	–
869	467281.86	1303019.79	053° 02' 47.23"	039° 16' 19.87"	Картометрический метод	5.00	–
870	467304.07	1303016.27	053° 02' 47.95"	039° 16' 19.70"	Картометрический метод	5.00	–
871	467318.97	1303008.18	053° 02' 48.43"	039° 16' 19.27"	Картометрический метод	5.00	–
872	467323.05	1303006.33	053° 02' 48.57"	039° 16' 19.17"	Картометрический метод	5.00	–
873	467328.43	1303005.57	053° 02' 48.74"	039° 16' 19.14"	Картометрический метод	5.00	–
874	467334.78	1303005.50	053° 02' 48.95"	039° 16' 19.14"	Картометрический метод	5.00	–
875	467337.53	1303003.46	053° 02' 49.04"	039° 16' 19.03"	Картометрический метод	5.00	–
876	467339.15	1302998.21	053° 02' 49.09"	039° 16' 18.75"	Картометрический метод	5.00	–
877	467342.73	1302996.29	053° 02' 49.21"	039° 16' 18.65"	Картометрический метод	5.00	–
878	467348.36	1302996.15	053° 02' 49.39"	039° 16' 18.64"	Картометрический метод	5.00	–
879	467352.23	1302995.40	053° 02' 49.51"	039° 16' 18.60"	Картометрический метод	5.00	–
880	467359.22	1302991.56	053° 02' 49.74"	039° 16' 18.40"	Картометрический метод	5.00	–
881	467371.35	1302981.89	053° 02' 50.14"	039° 16' 17.89"	Картометрический метод	5.00	–
882	467376.16	1302980.41	053° 02' 50.29"	039° 16' 17.81"	Картометрический метод	5.00	–
883	467389.21	1302979.57	053° 02' 50.72"	039° 16' 17.78"	Картометрический метод	5.00	–
884	467392.70	1302978.48	053° 02' 50.83"	039° 16' 17.72"	Картометрический метод	5.00	–
885	467397.27	1302974.92	053° 02' 50.98"	039° 16' 17.53"	Картометрический метод	5.00	–
886	467402.19	1302973.99	053° 02' 51.14"	039° 16' 17.49"	Картометрический метод	5.00	–
887	467408.07	1302974.55	053° 02' 51.33"	039° 16' 17.52"	Картометрический метод	5.00	–
888	467411.34	1302974.20	053° 02' 51.43"	039° 16' 17.50"	Картометрический метод	5.00	–
889	467413.85	1302972.04	053° 02' 51.52"	039° 16' 17.39"	Картометрический метод	5.00	–
890	467417.50	1302970.93	053° 02' 51.63"	039° 16' 17.33"	Картометрический метод	5.00	–
891	467422.28	1302970.51	053° 02' 51.79"	039° 16' 17.31"	Картометрический метод	5.00	–
892	467426.41	1302969.45	053° 02' 51.92"	039° 16' 17.26"	Картометрический метод	5.00	–
893	467445.90	1302961.42	053° 02' 52.56"	039° 16' 16.84"	Картометрический метод	5.00	–
894	467451.23	1302960.12	053° 02' 52.73"	039° 16' 16.77"	Картометрический метод	5.00	–
895	467457.89	1302959.21	053° 02' 52.94"	039° 16' 16.73"	Картометрический метод	5.00	–

896	467461.68	1302958.07	053° 02' 53.07"	039° 16' 16.67"	Картометрический метод	5.00	–
897	467467.08	1302955.69	053° 02' 53.24"	039° 16' 16.54"	Картометрический метод	5.00	–
898	467470.37	1302952.83	053° 02' 53.35"	039° 16' 16.39"	Картометрический метод	5.00	–
899	467474.07	1302945.65	053° 02' 53.47"	039° 16' 16.01"	Картометрический метод	5.00	–
900	467477.28	1302943.47	053° 02' 53.58"	039° 16' 15.89"	Картометрический метод	5.00	–
901	467483.73	1302942.40	053° 02' 53.79"	039° 16' 15.84"	Картометрический метод	5.00	–
902	467488.33	1302940.14	053° 02' 53.94"	039° 16' 15.72"	Картометрический метод	5.00	–
903	467495.17	1302935.39	053° 02' 54.16"	039° 16' 15.47"	Картометрический метод	5.00	–
904	467499.84	1302934.32	053° 02' 54.31"	039° 16' 15.41"	Картометрический метод	5.00	–
905	467507.11	1302935.49	053° 02' 54.54"	039° 16' 15.48"	Картометрический метод	5.00	–
906	467516.37	1302937.88	053° 02' 54.84"	039° 16' 15.61"	Картометрический метод	5.00	–
907	467527.53	1302940.19	053° 02' 55.20"	039° 16' 15.74"	Картометрический метод	5.00	–
908	467535.49	1302944.46	053° 02' 55.46"	039° 16' 15.98"	Картометрический метод	5.00	–
909	467538.05	1302947.91	053° 02' 55.54"	039° 16' 16.17"	Картометрический метод	5.00	–
910	467538.20	1302951.96	053° 02' 55.54"	039° 16' 16.38"	Картометрический метод	5.00	–
911	467540.02	1302954.18	053° 02' 55.60"	039° 16' 16.50"	Картометрический метод	5.00	–
912	467545.54	1302954.73	053° 02' 55.78"	039° 16' 16.54"	Картометрический метод	5.00	–
913	467548.04	1302957.48	053° 02' 55.86"	039° 16' 16.68"	Картометрический метод	5.00	–
914	467553.05	1302969.38	053° 02' 56.02"	039° 16' 17.33"	Картометрический метод	5.00	–
915	467560.73	1302982.44	053° 02' 56.26"	039° 16' 18.03"	Картометрический метод	5.00	–
916	467563.75	1302990.24	053° 02' 56.36"	039° 16' 18.45"	Картометрический метод	5.00	–
917	467564.36	1303005.87	053° 02' 56.37"	039° 16' 19.29"	Картометрический метод	5.00	–
918	467566.22	1303010.92	053° 02' 56.43"	039° 16' 19.56"	Картометрический метод	5.00	–
919	467579.48	1303024.95	053° 02' 56.85"	039° 16' 20.33"	Картометрический метод	5.00	–
920	467590.33	1303038.63	053° 02' 57.20"	039° 16' 21.07"	Картометрический метод	5.00	–
921	467592.50	1303040.15	053° 02' 57.27"	039° 16' 21.15"	Картометрический метод	5.00	–
922	467596.36	1303041.49	053° 02' 57.39"	039° 16' 21.22"	Картометрический метод	5.00	–
923	467599.66	1303043.67	053° 02' 57.50"	039° 16' 21.34"	Картометрический метод	5.00	–
924	467601.93	1303048.05	053° 02' 57.57"	039° 16' 21.58"	Картометрический метод	5.00	–
925	467605.73	1303051.17	053° 02' 57.69"	039° 16' 21.75"	Картометрический метод	5.00	–
926	467615.21	1303055.16	053° 02' 58.00"	039° 16' 21.97"	Картометрический метод	5.00	–
927	467618.04	1303058.16	053° 02' 58.09"	039° 16' 22.13"	Картометрический метод	5.00	–
928	467618.98	1303062.63	053° 02' 58.12"	039° 16' 22.37"	Картометрический метод	5.00	–
929	467621.66	1303064.10	053° 02' 58.20"	039° 16' 22.45"	Картометрический метод	5.00	–
930	467626.08	1303064.62	053° 02' 58.35"	039° 16' 22.48"	Картометрический метод	5.00	–
931	467629.65	1303066.83	053° 02' 58.46"	039° 16' 22.60"	Картометрический метод	5.00	–
932	467640.86	1303077.97	053° 02' 58.82"	039° 16' 23.21"	Картометрический метод	5.00	–
933	467643.94	1303078.74	053° 02' 58.92"	039° 16' 23.25"	Картометрический метод	5.00	–

934	467648.29	1303077.38	053° 02' 59.06"	039° 16' 23.18"	Картометрический метод	5.00	–
935	467651.86	1303078.14	053° 02' 59.18"	039° 16' 23.22"	Картометрический метод	5.00	–
936	467654.44	1303081.15	053° 02' 59.26"	039° 16' 23.39"	Картометрический метод	5.00	–
937	467656.77	1303088.48	053° 02' 59.33"	039° 16' 23.78"	Картометрический метод	5.00	–
938	467659.91	1303090.87	053° 02' 59.43"	039° 16' 23.91"	Картометрический метод	5.00	–
939	467668.81	1303092.44	053° 02' 59.72"	039° 16' 24.00"	Картометрический метод	5.00	–
940	467686.64	1303102.44	053° 03' 00.29"	039° 16' 24.55"	Картометрический метод	5.00	–
941	467692.12	1303102.99	053° 03' 00.47"	039° 16' 24.58"	Картометрический метод	5.00	–
942	467694.22	1303104.49	053° 03' 00.54"	039° 16' 24.66"	Картометрический метод	5.00	–
943	467695.70	1303108.30	053° 03' 00.58"	039° 16' 24.87"	Картометрический метод	5.00	–
944	467698.46	1303110.77	053° 03' 00.67"	039° 16' 25.00"	Картометрический метод	5.00	–
945	467708.81	1303115.65	053° 03' 01.00"	039° 16' 25.27"	Картометрический метод	5.00	–
946	467716.71	1303118.96	053° 03' 01.26"	039° 16' 25.45"	Картометрический метод	5.00	–
947	467727.29	1303119.87	053° 03' 01.60"	039° 16' 25.51"	Картометрический метод	5.00	–
948	467733.75	1303122.85	053° 03' 01.81"	039° 16' 25.67"	Картометрический метод	5.00	–
949	467739.64	1303127.09	053° 03' 02.00"	039° 16' 25.90"	Картометрический метод	5.00	–
950	467748.31	1303138.16	053° 03' 02.27"	039° 16' 26.50"	Картометрический метод	5.00	–
951	467756.71	1303154.23	053° 03' 02.54"	039° 16' 27.37"	Картометрический метод	5.00	–
952	467758.07	1303158.54	053° 03' 02.58"	039° 16' 27.60"	Картометрический метод	5.00	–
953	467757.89	1303164.22	053° 03' 02.57"	039° 16' 27.91"	Картометрический метод	5.00	–
954	467758.66	1303167.53	053° 03' 02.60"	039° 16' 28.08"	Картометрический метод	5.00	–
955	467760.88	1303171.30	053° 03' 02.67"	039° 16' 28.29"	Картометрический метод	5.00	–
956	467764.92	1303177.84	053° 03' 02.80"	039° 16' 28.64"	Картометрический метод	5.00	–
957	467765.99	1303183.02	053° 03' 02.83"	039° 16' 28.92"	Картометрический метод	5.00	–
958	467765.65	1303187.19	053° 03' 02.82"	039° 16' 29.14"	Картометрический метод	5.00	–
959	467763.88	1303190.41	053° 03' 02.76"	039° 16' 29.32"	Картометрический метод	5.00	–
960	467759.97	1303191.59	053° 03' 02.63"	039° 16' 29.38"	Картометрический метод	5.00	–
961	467757.84	1303192.91	053° 03' 02.56"	039° 16' 29.45"	Картометрический метод	5.00	–
962	467757.16	1303195.99	053° 03' 02.54"	039° 16' 29.61"	Картометрический метод	5.00	–
963	467758.96	1303199.27	053° 03' 02.60"	039° 16' 29.79"	Картометрический метод	5.00	–
964	467767.94	1303204.54	053° 03' 02.89"	039° 16' 30.08"	Картометрический метод	5.00	–
965	467771.63	1303208.54	053° 03' 03.00"	039° 16' 30.29"	Картометрический метод	5.00	–
966	467776.90	1303217.99	053° 03' 03.17"	039° 16' 30.80"	Картометрический метод	5.00	–
967	467781.60	1303224.61	053° 03' 03.32"	039° 16' 31.16"	Картометрический метод	5.00	–
968	467785.93	1303228.11	053° 03' 03.46"	039° 16' 31.35"	Картометрический метод	5.00	–
969	467795.44	1303232.81	053° 03' 03.76"	039° 16' 31.61"	Картометрический метод	5.00	–
970	467812.43	1303240.32	053° 03' 04.31"	039° 16' 32.02"	Картометрический метод	5.00	–
971	467852.40	1303260.71	053° 03' 05.60"	039° 16' 33.14"	Картометрический метод	5.00	–

972	467856.66	1303263.86	053° 03' 05.73"	039° 16' 33.31"	Картометрический метод	5.00	–
973	467861.29	1303271.33	053° 03' 05.88"	039° 16' 33.72"	Картометрический метод	5.00	–
974	467866.05	1303274.52	053° 03' 06.03"	039° 16' 33.89"	Картометрический метод	5.00	–
975	467881.39	1303279.00	053° 03' 06.53"	039° 16' 34.14"	Картометрический метод	5.00	–
976	467886.58	1303282.18	053° 03' 06.70"	039° 16' 34.31"	Картометрический метод	5.00	–
977	467891.63	1303286.14	053° 03' 06.86"	039° 16' 34.53"	Картометрический метод	5.00	–
978	467896.17	1303287.57	053° 03' 07.00"	039° 16' 34.61"	Картометрический метод	5.00	–
979	467900.78	1303286.90	053° 03' 07.15"	039° 16' 34.58"	Картометрический метод	5.00	–
980	467908.00	1303284.00	053° 03' 07.39"	039° 16' 34.43"	Картометрический метод	5.00	–
981	467912.40	1303281.24	053° 03' 07.53"	039° 16' 34.28"	Картометрический метод	5.00	–
982	467916.15	1303277.20	053° 03' 07.65"	039° 16' 34.07"	Картометрический метод	5.00	–
983	467931.72	1303259.32	053° 03' 08.16"	039° 16' 33.11"	Картометрический метод	5.00	–
984	467946.00	1303238.75	053° 03' 08.63"	039° 16' 32.02"	Картометрический метод	5.00	–
985	467951.91	1303232.83	053° 03' 08.83"	039° 16' 31.70"	Картометрический метод	5.00	–
986	467977.68	1303211.97	053° 03' 09.67"	039° 16' 30.60"	Картометрический метод	5.00	–
987	467985.82	1303206.33	053° 03' 09.93"	039° 16' 30.30"	Картометрический метод	5.00	–
988	467992.75	1303203.38	053° 03' 10.16"	039° 16' 30.15"	Картометрический метод	5.00	–
989	468001.47	1303200.96	053° 03' 10.44"	039° 16' 30.02"	Картометрический метод	5.00	–
990	468002.93	1303197.64	053° 03' 10.49"	039° 16' 29.85"	Картометрический метод	5.00	–
991	467997.97	1303190.98	053° 03' 10.33"	039° 16' 29.49"	Картометрический метод	5.00	–
992	467997.35	1303187.13	053° 03' 10.31"	039° 16' 29.28"	Картометрический метод	5.00	–
993	467999.43	1303183.37	053° 03' 10.38"	039° 16' 29.08"	Картометрический метод	5.00	–
994	468004.62	1303181.20	053° 03' 10.55"	039° 16' 28.96"	Картометрический метод	5.00	–
995	468013.82	1303180.63	053° 03' 10.85"	039° 16' 28.94"	Картометрический метод	5.00	–
996	468040.81	1303188.43	053° 03' 11.72"	039° 16' 29.37"	Картометрический метод	5.00	–
997	468049.11	1303189.75	053° 03' 11.99"	039° 16' 29.45"	Картометрический метод	5.00	–
998	468058.99	1303188.60	053° 03' 12.31"	039° 16' 29.39"	Картометрический метод	5.00	–
999	468076.24	1303184.06	053° 03' 12.86"	039° 16' 29.16"	Картометрический метод	5.00	–
1000	468086.56	1303183.03	053° 03' 13.20"	039° 16' 29.11"	Картометрический метод	5.00	–
1001	468095.42	1303184.28	053° 03' 13.49"	039° 16' 29.18"	Картометрический метод	5.00	–
1002	468105.29	1303192.34	053° 03' 13.80"	039° 16' 29.62"	Картометрический метод	5.00	–
1003	468114.48	1303194.04	053° 03' 14.10"	039° 16' 29.72"	Картометрический метод	5.00	–
1004	468120.84	1303193.25	053° 03' 14.30"	039° 16' 29.68"	Картометрический метод	5.00	–
1005	468132.41	1303183.03	053° 03' 14.68"	039° 16' 29.14"	Картометрический метод	5.00	–
1006	468138.54	1303176.45	053° 03' 14.88"	039° 16' 28.79"	Картометрический метод	5.00	–
1007	468143.76	1303170.55	053° 03' 15.05"	039° 16' 28.47"	Картометрический метод	5.00	–
1008	468146.94	1303167.71	053° 03' 15.16"	039° 16' 28.32"	Картометрический метод	5.00	–
1009	468154.77	1303165.33	053° 03' 15.41"	039° 16' 28.20"	Картометрический метод	5.00	–

1010	468165.32	1303164.54	053° 03' 15.75"	039° 16' 28.16"	Картометрический метод	5.00	–
1011	468185.75	1303166.01	053° 03' 16.41"	039° 16' 28.26"	Картометрический метод	5.00	–
1012	468190.97	1303167.49	053° 03' 16.58"	039° 16' 28.34"	Картометрический метод	5.00	–
1013	468201.75	1303176.34	053° 03' 16.93"	039° 16' 28.82"	Картометрический метод	5.00	–
1014	468209.81	1303179.63	053° 03' 17.19"	039° 16' 29.00"	Картометрический метод	5.00	–
1015	468214.80	1303179.18	053° 03' 17.35"	039° 16' 28.98"	Картометрический метод	5.00	–
1016	468220.48	1303176.23	053° 03' 17.53"	039° 16' 28.82"	Картометрический метод	5.00	–
1017	468225.13	1303171.57	053° 03' 17.69"	039° 16' 28.58"	Картометрический метод	5.00	–
1018	468229.54	1303168.67	053° 03' 17.83"	039° 16' 28.42"	Картометрический метод	5.00	–
1019	468234.01	1303167.51	053° 03' 17.97"	039° 16' 28.37"	Картометрический метод	5.00	–
1020	468241.70	1303167.71	053° 03' 18.22"	039° 16' 28.38"	Картометрический метод	5.00	–
1021	468246.24	1303165.10	053° 03' 18.37"	039° 16' 28.24"	Картометрический метод	5.00	–
1022	468250.10	1303157.39	053° 03' 18.50"	039° 16' 27.83"	Картометрический метод	5.00	–
1023	468252.37	1303147.74	053° 03' 18.57"	039° 16' 27.31"	Картометрический метод	5.00	–
1024	468255.77	1303140.93	053° 03' 18.69"	039° 16' 26.95"	Картометрический метод	5.00	–
1025	468277.22	1303116.64	053° 03' 19.39"	039° 16' 25.66"	Картометрический метод	5.00	–
1026	468290.09	1303107.66	053° 03' 19.81"	039° 16' 25.19"	Картометрический метод	5.00	–
1027	468314.11	1303094.86	053° 03' 20.59"	039° 16' 24.51"	Картометрический метод	5.00	–
1028	468325.45	1303087.02	053° 03' 20.96"	039° 16' 24.10"	Картометрический метод	5.00	–
1029	468333.85	1303084.87	053° 03' 21.23"	039° 16' 23.99"	Картометрический метод	5.00	–
1030	468347.13	1303084.19	053° 03' 21.66"	039° 16' 23.96"	Картометрический метод	5.00	–
1031	468361.09	1303085.78	053° 03' 22.11"	039° 16' 24.05"	Картометрический метод	5.00	–
1032	468394.00	1303091.22	053° 03' 23.18"	039° 16' 24.36"	Картометрический метод	5.00	–
1033	468410.11	1303096.44	053° 03' 23.70"	039° 16' 24.65"	Картометрический метод	5.00	–
1034	468442.80	1303113.81	053° 03' 24.75"	039° 16' 25.61"	Картометрический метод	5.00	–
1035	468467.19	1303126.96	053° 03' 25.53"	039° 16' 26.33"	Картометрический метод	5.00	–
1036	468505.18	1303152.50	053° 03' 26.75"	039° 16' 27.72"	Картометрический метод	5.00	–
1037	468519.29	1303163.05	053° 03' 27.20"	039° 16' 28.29"	Картометрический метод	5.00	–
1038	468526.20	1303170.54	053° 03' 27.42"	039° 16' 28.70"	Картометрический метод	5.00	–
1039	468544.54	1303197.55	053° 03' 28.01"	039° 16' 30.16"	Картометрический метод	5.00	–
1040	468548.72	1303206.43	053° 03' 28.14"	039° 16' 30.64"	Картометрический метод	5.00	–
1041	468562.62	1303246.86	053° 03' 28.57"	039° 16' 32.82"	Картометрический метод	5.00	–
1042	468565.04	1303260.47	053° 03' 28.65"	039° 16' 33.55"	Картометрический метод	5.00	–
1043	468568.67	1303295.82	053° 03' 28.75"	039° 16' 35.45"	Картометрический метод	5.00	–
1044	468571.61	1303304.04	053° 03' 28.85"	039° 16' 35.90"	Картометрический метод	5.00	–
1045	468575.31	1303310.34	053° 03' 28.96"	039° 16' 36.24"	Картометрический метод	5.00	–
1046	468587.17	1303323.38	053° 03' 29.34"	039° 16' 36.94"	Картометрический метод	5.00	–
1047	468591.39	1303325.36	053° 03' 29.48"	039° 16' 37.05"	Картометрический метод	5.00	–

1048	468598.25	1303323.73	053° 03' 29.70"	039° 16' 36.97"	Картометрический метод	5.00	–
1049	468603.39	1303323.28	053° 03' 29.87"	039° 16' 36.95"	Картометрический метод	5.00	–
1050	468609.09	1303325.68	053° 03' 30.05"	039° 16' 37.08"	Картометрический метод	5.00	–
1051	468615.23	1303332.93	053° 03' 30.25"	039° 16' 37.47"	Картометрический метод	5.00	–
1052	468621.89	1303349.29	053° 03' 30.46"	039° 16' 38.35"	Картометрический метод	5.00	–
1053	468627.84	1303371.25	053° 03' 30.64"	039° 16' 39.54"	Картометрический метод	5.00	–
1054	468637.18	1303396.57	053° 03' 30.93"	039° 16' 40.90"	Картометрический метод	5.00	–
1055	468637.93	1303402.19	053° 03' 30.96"	039° 16' 41.20"	Картометрический метод	5.00	–
1056	468634.55	1303420.00	053° 03' 30.84"	039° 16' 42.16"	Картометрический метод	5.00	–
1057	468634.32	1303427.23	053° 03' 30.83"	039° 16' 42.55"	Картометрический метод	5.00	–
1058	468640.01	1303455.93	053° 03' 31.00"	039° 16' 44.09"	Картометрический метод	5.00	–
1059	468648.60	1303499.20	053° 03' 31.27"	039° 16' 46.42"	Картометрический метод	5.00	–
1060	468649.17	1303513.36	053° 03' 31.28"	039° 16' 47.18"	Картометрический метод	5.00	–
1061	468648.02	1303539.38	053° 03' 31.23"	039° 16' 48.58"	Картометрический метод	5.00	–
1062	468649.19	1303558.32	053° 03' 31.26"	039° 16' 49.59"	Картометрический метод	5.00	–
1063	468648.30	1303564.83	053° 03' 31.23"	039° 16' 49.94"	Картометрический метод	5.00	–
1064	468644.61	1303570.11	053° 03' 31.11"	039° 16' 50.22"	Картометрический метод	5.00	–
1065	468643.37	1303575.35	053° 03' 31.07"	039° 16' 50.50"	Картометрический метод	5.00	–
1066	468642.10	1303609.61	053° 03' 31.02"	039° 16' 52.34"	Картометрический метод	5.00	–
1067	468642.34	1303623.77	053° 03' 31.02"	039° 16' 53.10"	Картометрический метод	5.00	–
1068	468645.01	1303637.10	053° 03' 31.10"	039° 16' 53.82"	Картометрический метод	5.00	–
1069	468646.49	1303646.02	053° 03' 31.14"	039° 16' 54.30"	Картометрический метод	5.00	–
1070	468646.37	1303654.29	053° 03' 31.14"	039° 16' 54.74"	Картометрический метод	5.00	–
1071	468643.64	1303662.75	053° 03' 31.05"	039° 16' 55.20"	Картометрический метод	5.00	–
1072	468641.51	1303667.57	053° 03' 30.98"	039° 16' 55.45"	Картометрический метод	5.00	–
1073	468634.61	1303674.25	053° 03' 30.75"	039° 16' 55.81"	Картометрический метод	5.00	–
1074	468633.21	1303678.67	053° 03' 30.70"	039° 16' 56.05"	Картометрический метод	5.00	–
1075	468634.03	1303692.25	053° 03' 30.72"	039° 16' 56.78"	Картометрический метод	5.00	–
1076	468633.07	1303706.02	053° 03' 30.69"	039° 16' 57.51"	Картометрический метод	5.00	–
1077	468633.89	1303720.85	053° 03' 30.71"	039° 16' 58.31"	Картометрический метод	5.00	–
1078	468641.50	1303746.03	053° 03' 30.95"	039° 16' 59.67"	Картометрический метод	5.00	–
1079	468647.90	1303760.48	053° 03' 31.15"	039° 17' 00.45"	Картометрический метод	5.00	–
1080	468654.81	1303776.63	053° 03' 31.37"	039° 17' 01.32"	Картометрический метод	5.00	–
1081	468657.70	1303784.66	053° 03' 31.46"	039° 17' 01.75"	Картометрический метод	5.00	–
1082	468664.91	1303820.71	053° 03' 31.68"	039° 17' 03.69"	Картометрический метод	5.00	–
1083	468668.50	1303830.70	053° 03' 31.79"	039° 17' 04.23"	Картометрический метод	5.00	–
1084	468671.05	1303835.38	053° 03' 31.87"	039° 17' 04.48"	Картометрический метод	5.00	–
1085	468680.83	1303849.06	053° 03' 32.18"	039° 17' 05.22"	Картометрический метод	5.00	–

1086	468713.97	1303909.34	053° 03' 33.23"	039° 17' 08.48"	Картометрический метод	5.00	–
1087	468730.91	1303936.93	053° 03' 33.77"	039° 17' 09.97"	Картометрический метод	5.00	–
1088	468741.00	1303948.98	053° 03' 34.09"	039° 17' 10.62"	Картометрический метод	5.00	–
1089	468744.79	1303955.50	053° 03' 34.21"	039° 17' 10.98"	Картометрический метод	5.00	–
1090	468748.18	1303968.38	053° 03' 34.32"	039° 17' 11.67"	Картометрический метод	5.00	–
1091	468751.89	1303973.89	053° 03' 34.44"	039° 17' 11.97"	Картометрический метод	5.00	–
1092	468758.96	1303980.85	053° 03' 34.66"	039° 17' 12.34"	Картометрический метод	5.00	–
1093	468783.63	1303995.57	053° 03' 35.45"	039° 17' 13.15"	Картометрический метод	5.00	–
1094	468797.90	1304006.56	053° 03' 35.91"	039° 17' 13.75"	Картометрический метод	5.00	–
1095	468810.25	1304019.61	053° 03' 36.31"	039° 17' 14.46"	Картометрический метод	5.00	–
1096	468816.04	1304030.34	053° 03' 36.49"	039° 17' 15.04"	Картометрический метод	5.00	–
1097	468818.29	1304039.90	053° 03' 36.56"	039° 17' 15.55"	Картометрический метод	5.00	–
1098	468820.24	1304057.41	053° 03' 36.62"	039° 17' 16.49"	Картометрический метод	5.00	–
1099	468820.07	1304073.22	053° 03' 36.60"	039° 17' 17.34"	Картометрический метод	5.00	–
1100	468821.33	1304077.86	053° 03' 36.64"	039° 17' 17.59"	Картометрический метод	5.00	–
1101	468826.13	1304085.25	053° 03' 36.80"	039° 17' 17.99"	Картометрический метод	5.00	–
1102	468830.56	1304090.87	053° 03' 36.94"	039° 17' 18.29"	Картометрический метод	5.00	–
1103	468836.00	1304094.71	053° 03' 37.11"	039° 17' 18.50"	Картометрический метод	5.00	–
1104	468839.28	1304095.38	053° 03' 37.22"	039° 17' 18.54"	Картометрический метод	5.00	–
1105	468843.38	1304094.27	053° 03' 37.35"	039° 17' 18.49"	Картометрический метод	5.00	–
1106	468846.42	1304091.45	053° 03' 37.45"	039° 17' 18.34"	Картометрический метод	5.00	–
1107	468849.96	1304086.49	053° 03' 37.57"	039° 17' 18.07"	Картометрический метод	5.00	–
1108	468853.33	1304083.68	053° 03' 37.68"	039° 17' 17.92"	Картометрический метод	5.00	–
1109	468857.25	1304083.72	053° 03' 37.80"	039° 17' 17.93"	Картометрический метод	5.00	–
1110	468860.54	1304085.71	053° 03' 37.91"	039° 17' 18.04"	Картометрический метод	5.00	–
1111	468863.38	1304089.43	053° 03' 38.00"	039° 17' 18.24"	Картометрический метод	5.00	–
1112	468870.62	1304105.47	053° 03' 38.23"	039° 17' 19.10"	Картометрический метод	5.00	–
1113	468873.00	1304108.19	053° 03' 38.30"	039° 17' 19.25"	Картометрический метод	5.00	–
1114	468875.08	1304107.64	053° 03' 38.37"	039° 17' 19.22"	Картометрический метод	5.00	–
1115	468875.86	1304104.95	053° 03' 38.40"	039° 17' 19.08"	Картометрический метод	5.00	–
1116	468877.21	1304098.55	053° 03' 38.44"	039° 17' 18.73"	Картометрический метод	5.00	–
1117	468879.27	1304094.81	053° 03' 38.51"	039° 17' 18.54"	Картометрический метод	5.00	–
1118	468887.06	1304089.84	053° 03' 38.77"	039° 17' 18.27"	Картометрический метод	5.00	–
1119	468896.72	1304080.97	053° 03' 39.08"	039° 17' 17.80"	Картометрический метод	5.00	–
1120	468902.70	1304074.37	053° 03' 39.28"	039° 17' 17.45"	Картометрический метод	5.00	–
1121	468907.75	1304069.20	053° 03' 39.44"	039° 17' 17.18"	Картометрический метод	5.00	–
1122	468911.31	1304065.28	053° 03' 39.56"	039° 17' 16.97"	Картометрический метод	5.00	–
1123	468912.38	1304062.60	053° 03' 39.59"	039° 17' 16.83"	Картометрический метод	5.00	–

1124	468912.02	1304058.58	053° 03' 39.58"	039° 17' 16.61"	Картометрический метод	5.00	–
1125	468913.59	1304054.58	053° 03' 39.64"	039° 17' 16.40"	Картометрический метод	5.00	–
1126	468919.01	1304046.59	053° 03' 39.81"	039° 17' 15.97"	Картометрический метод	5.00	–
1127	468928.38	1304033.76	053° 03' 40.12"	039° 17' 15.29"	Картометрический метод	5.00	–
1128	468941.85	1304023.34	053° 03' 40.56"	039° 17' 14.74"	Картометрический метод	5.00	–
1129	468955.08	1304015.36	053° 03' 40.99"	039° 17' 14.32"	Картометрический метод	5.00	–
1130	468970.92	1304010.30	053° 03' 41.51"	039° 17' 14.05"	Картометрический метод	5.00	–
1131	468988.67	1304001.77	053° 03' 42.08"	039° 17' 13.61"	Картометрический метод	5.00	–
1132	468992.37	1303998.77	053° 03' 42.20"	039° 17' 13.45"	Картометрический метод	5.00	–
1133	468996.27	1303992.19	053° 03' 42.33"	039° 17' 13.10"	Картометрический метод	5.00	–
1134	468999.05	1303990.13	053° 03' 42.42"	039° 17' 12.99"	Картометрический метод	5.00	–
1135	469006.83	1303987.09	053° 03' 42.68"	039° 17' 12.83"	Картометрический метод	5.00	–
1136	469008.53	1303985.16	053° 03' 42.73"	039° 17' 12.73"	Картометрический метод	5.00	–
1137	469009.78	1303979.60	053° 03' 42.77"	039° 17' 12.43"	Картометрический метод	5.00	–
1138	469011.82	1303976.99	053° 03' 42.84"	039° 17' 12.29"	Картометрический метод	5.00	–
1139	469025.60	1303972.76	053° 03' 43.29"	039° 17' 12.07"	Картометрический метод	5.00	–
1140	469044.93	1303965.66	053° 03' 43.92"	039° 17' 11.70"	Картометрический метод	5.00	–
1141	469057.56	1303964.55	053° 03' 44.33"	039° 17' 11.65"	Картометрический метод	5.00	–
1142	469084.24	1303965.58	053° 03' 45.19"	039° 17' 11.72"	Картометрический метод	5.00	–
1143	469121.38	1303967.00	053° 03' 46.39"	039° 17' 11.82"	Картометрический метод	5.00	–
1144	469135.84	1303970.76	053° 03' 46.86"	039° 17' 12.03"	Картометрический метод	5.00	–
1145	469157.21	1303971.00	053° 03' 47.55"	039° 17' 12.06"	Картометрический метод	5.00	–
1146	469164.28	1303972.14	053° 03' 47.77"	039° 17' 12.12"	Картометрический метод	5.00	–
1147	469178.19	1303978.57	053° 03' 48.22"	039° 17' 12.47"	Картометрический метод	5.00	–
1148	469190.01	1303983.24	053° 03' 48.60"	039° 17' 12.73"	Картометрический метод	5.00	–
1149	469213.26	1303995.40	053° 03' 49.35"	039° 17' 13.40"	Картометрический метод	5.00	–
1150	469220.14	1304000.21	053° 03' 49.57"	039° 17' 13.66"	Картометрический метод	5.00	–
1151	469230.87	1304014.51	053° 03' 49.91"	039° 17' 14.44"	Картометрический метод	5.00	–
1152	469252.69	1304036.90	053° 03' 50.61"	039° 17' 15.65"	Картометрический метод	5.00	–
1153	469255.65	1304042.47	053° 03' 50.70"	039° 17' 15.95"	Картометрический метод	5.00	–
1154	469259.74	1304064.30	053° 03' 50.83"	039° 17' 17.13"	Картометрический метод	5.00	–
1155	469264.18	1304074.95	053° 03' 50.97"	039° 17' 17.70"	Картометрический метод	5.00	–
1156	469275.65	1304090.30	053° 03' 51.33"	039° 17' 18.53"	Картометрический метод	5.00	–
1157	469285.76	1304108.75	053° 03' 51.65"	039° 17' 19.53"	Картометрический метод	5.00	–
1158	469287.39	1304114.51	053° 03' 51.70"	039° 17' 19.84"	Картометрический метод	5.00	–
1159	469288.57	1304128.46	053° 03' 51.74"	039° 17' 20.59"	Картометрический метод	5.00	–
1160	469294.34	1304137.07	053° 03' 51.92"	039° 17' 21.06"	Картометрический метод	5.00	–
1161	469324.75	1304159.32	053° 03' 52.90"	039° 17' 22.27"	Картометрический метод	5.00	–

1162	469331.89	1304162.29	053° 03' 53.13"	039° 17' 22.43"	Картометрический метод	5.00	–
1163	469357.16	1304168.50	053° 03' 53.94"	039° 17' 22.78"	Картометрический метод	5.00	–
1164	469362.33	1304170.68	053° 03' 54.11"	039° 17' 22.90"	Картометрический метод	5.00	–
1165	469370.57	1304177.21	053° 03' 54.37"	039° 17' 23.26"	Картометрический метод	5.00	–
1166	469377.72	1304180.39	053° 03' 54.60"	039° 17' 23.43"	Картометрический метод	5.00	–
1167	469398.82	1304186.56	053° 03' 55.28"	039° 17' 23.78"	Картометрический метод	5.00	–
1168	469419.08	1304194.94	053° 03' 55.94"	039° 17' 24.24"	Картометрический метод	5.00	–
1169	469423.39	1304196.56	053° 03' 56.07"	039° 17' 24.33"	Картометрический метод	5.00	–
1170	469428.49	1304197.32	053° 03' 56.24"	039° 17' 24.37"	Картометрический метод	5.00	–
1171	469441.68	1304193.09	053° 03' 56.67"	039° 17' 24.15"	Картометрический метод	5.00	–
1172	469462.82	1304195.15	053° 03' 57.35"	039° 17' 24.28"	Картометрический метод	5.00	–
1173	469476.36	1304199.87	053° 03' 57.79"	039° 17' 24.54"	Картометрический метод	5.00	–
1174	469486.14	1304206.54	053° 03' 58.10"	039° 17' 24.90"	Картометрический метод	5.00	–
1175	469498.04	1304222.36	053° 03' 58.48"	039° 17' 25.76"	Картометрический метод	5.00	–
1176	469505.30	1304234.28	053° 03' 58.71"	039° 17' 26.40"	Картометрический метод	5.00	–
1177	469506.54	1304239.61	053° 03' 58.75"	039° 17' 26.69"	Картометрический метод	5.00	–
1178	469505.42	1304244.77	053° 03' 58.71"	039° 17' 26.97"	Картометрический метод	5.00	–
1179	469500.40	1304253.30	053° 03' 58.54"	039° 17' 27.42"	Картометрический метод	5.00	–
1180	469498.82	1304258.84	053° 03' 58.49"	039° 17' 27.72"	Картометрический метод	5.00	–
1181	469499.22	1304264.13	053° 03' 58.50"	039° 17' 28.00"	Картометрический метод	5.00	–
1182	469502.87	1304270.49	053° 03' 58.62"	039° 17' 28.35"	Картометрический метод	5.00	–
1183	469507.53	1304277.38	053° 03' 58.77"	039° 17' 28.72"	Картометрический метод	5.00	–
1184	469512.02	1304280.88	053° 03' 58.91"	039° 17' 28.91"	Картометрический метод	5.00	–
1185	469524.78	1304285.15	053° 03' 59.32"	039° 17' 29.15"	Картометрический метод	5.00	–
1186	469531.81	1304289.64	053° 03' 59.55"	039° 17' 29.39"	Картометрический метод	5.00	–
1187	469537.44	1304294.54	053° 03' 59.73"	039° 17' 29.66"	Картометрический метод	5.00	–
1188	469542.03	1304297.43	053° 03' 59.87"	039° 17' 29.82"	Картометрический метод	5.00	–
1189	469549.20	1304298.63	053° 04' 00.11"	039° 17' 29.88"	Картометрический метод	5.00	–
1190	469571.94	1304304.21	053° 04' 00.84"	039° 17' 30.20"	Картометрический метод	5.00	–
1191	469578.48	1304306.07	053° 04' 01.05"	039° 17' 30.30"	Картометрический метод	5.00	–
1192	469586.11	1304309.25	053° 04' 01.30"	039° 17' 30.48"	Картометрический метод	5.00	–
1193	469595.91	1304310.70	053° 04' 01.61"	039° 17' 30.56"	Картометрический метод	5.00	–
1194	469600.09	1304310.70	053° 04' 01.75"	039° 17' 30.56"	Картометрический метод	5.00	–
1195	469602.77	1304308.30	053° 04' 01.84"	039° 17' 30.44"	Картометрический метод	5.00	–
1196	469607.93	1304299.92	053° 04' 02.01"	039° 17' 29.99"	Картометрический метод	5.00	–
1197	469612.87	1304295.72	053° 04' 02.17"	039° 17' 29.77"	Картометрический метод	5.00	–
1198	469624.11	1304291.26	053° 04' 02.53"	039° 17' 29.53"	Картометрический метод	5.00	–
1199	469628.63	1304288.00	053° 04' 02.68"	039° 17' 29.36"	Картометрический метод	5.00	–

1200	469634.04	1304282.91	053° 04' 02.86"	039° 17' 29.09"	Картометрический метод	5.00	–
1201	469643.47	1304279.61	053° 04' 03.16"	039° 17' 28.92"	Картометрический метод	5.00	–
1202	469660.12	1304280.25	053° 04' 03.70"	039° 17' 28.96"	Картометрический метод	5.00	–
1203	469677.52	1304284.79	053° 04' 04.26"	039° 17' 29.22"	Картометрический метод	5.00	–
1204	469693.03	1304291.67	053° 04' 04.76"	039° 17' 29.60"	Картометрический метод	5.00	–
1205	469702.83	1304298.60	053° 04' 05.08"	039° 17' 29.98"	Картометрический метод	5.00	–
1206	469713.98	1304310.61	053° 04' 05.43"	039° 17' 30.63"	Картометрический метод	5.00	–
1207	469742.44	1304336.85	053° 04' 06.34"	039° 17' 32.05"	Картометрический метод	5.00	–
1208	469764.95	1304354.61	053° 04' 07.06"	039° 17' 33.02"	Картометрический метод	5.00	–
1209	469782.09	1304365.40	053° 04' 07.61"	039° 17' 33.61"	Картометрический метод	5.00	–
1210	469795.98	1304371.35	053° 04' 08.06"	039° 17' 33.94"	Картометрический метод	5.00	–
1211	469803.32	1304374.50	053° 04' 08.30"	039° 17' 34.11"	Картометрический метод	5.00	–
1212	469807.92	1304376.93	053° 04' 08.45"	039° 17' 34.25"	Картометрический метод	5.00	–
1213	469834.60	1304397.85	053° 04' 09.30"	039° 17' 35.39"	Картометрический метод	5.00	–
1214	469838.04	1304401.95	053° 04' 09.41"	039° 17' 35.61"	Картометрический метод	5.00	–
1215	469844.85	1304413.48	053° 04' 09.63"	039° 17' 36.23"	Картометрический метод	5.00	–
1216	469851.86	1304428.81	053° 04' 09.85"	039° 17' 37.06"	Картометрический метод	5.00	–
1217	469854.21	1304437.37	053° 04' 09.92"	039° 17' 37.52"	Картометрический метод	5.00	–
1218	469855.62	1304456.06	053° 04' 09.96"	039° 17' 38.52"	Картометрический метод	5.00	–
1219	469854.88	1304476.61	053° 04' 09.93"	039° 17' 39.63"	Картометрический метод	5.00	–
1220	469852.23	1304495.30	053° 04' 09.84"	039° 17' 40.63"	Картометрический метод	5.00	–
1221	469849.49	1304503.37	053° 04' 09.74"	039° 17' 41.06"	Картометрический метод	5.00	–
1222	469842.98	1304511.28	053° 04' 09.53"	039° 17' 41.48"	Картометрический метод	5.00	–
1223	469839.36	1304518.27	053° 04' 09.41"	039° 17' 41.86"	Картометрический метод	5.00	–
1224	469837.14	1304528.03	053° 04' 09.34"	039° 17' 42.38"	Картометрический метод	5.00	–
1225	469834.02	1304571.30	053° 04' 09.22"	039° 17' 44.70"	Картометрический метод	5.00	–
1226	469834.84	1304577.51	053° 04' 09.24"	039° 17' 45.03"	Картометрический метод	5.00	–
1227	469845.25	1304600.85	053° 04' 09.57"	039° 17' 46.29"	Картометрический метод	5.00	–
1228	469846.26	1304606.29	053° 04' 09.60"	039° 17' 46.59"	Картометрический метод	5.00	–
1229	469846.20	1304619.40	053° 04' 09.60"	039° 17' 47.29"	Картометрический метод	5.00	–
1230	469847.76	1304624.62	053° 04' 09.64"	039° 17' 47.57"	Картометрический метод	5.00	–
1231	469857.37	1304648.45	053° 04' 09.95"	039° 17' 48.86"	Картометрический метод	5.00	–
1232	469861.91	1304667.40	053° 04' 10.09"	039° 17' 49.88"	Картометрический метод	5.00	–
1233	469864.48	1304674.58	053° 04' 10.17"	039° 17' 50.26"	Картометрический метод	5.00	–
1234	469870.28	1304684.57	053° 04' 10.35"	039° 17' 50.80"	Картометрический метод	5.00	–
1235	469871.67	1304696.26	053° 04' 10.39"	039° 17' 51.43"	Картометрический метод	5.00	–
1236	469868.73	1304729.55	053° 04' 10.28"	039° 17' 53.22"	Картометрический метод	5.00	–
1237	469868.96	1304781.13	053° 04' 10.27"	039° 17' 55.99"	Картометрический метод	5.00	–

1238	469867.94	1304796.05	053° 04' 10.23"	039° 17' 56.79"	Картометрический метод	5.00	–
1239	469865.66	1304818.01	053° 04' 10.15"	039° 17' 57.97"	Картометрический метод	5.00	–
1240	469863.05	1304825.40	053° 04' 10.07"	039° 17' 58.36"	Картометрический метод	5.00	–
1241	469818.58	1304921.98	053° 04' 08.59"	039° 18' 03.52"	Картометрический метод	5.00	–
1242	469812.84	1304940.98	053° 04' 08.40"	039° 18' 04.54"	Картометрический метод	5.00	–
1243	469812.18	1304947.01	053° 04' 08.37"	039° 18' 04.86"	Картометрический метод	5.00	–
1244	469813.27	1304955.39	053° 04' 08.41"	039° 18' 05.31"	Картометрический метод	5.00	–
1245	469819.18	1304979.20	053° 04' 08.59"	039° 18' 06.60"	Картометрический метод	5.00	–
1246	469820.42	1304987.37	053° 04' 08.63"	039° 18' 07.04"	Картометрический метод	5.00	–
1247	469820.28	1305012.51	053° 04' 08.61"	039° 18' 08.39"	Картометрический метод	5.00	–
1248	469822.44	1305020.96	053° 04' 08.68"	039° 18' 08.84"	Картометрический метод	5.00	–
1249	469828.64	1305038.69	053° 04' 08.87"	039° 18' 09.80"	Картометрический метод	5.00	–
1250	469838.77	1305059.95	053° 04' 09.19"	039° 18' 10.94"	Картометрический метод	5.00	–
1251	469848.98	1305071.12	053° 04' 09.52"	039° 18' 11.55"	Картометрический метод	5.00	–
1252	469856.69	1305075.41	053° 04' 09.77"	039° 18' 11.79"	Картометрический метод	5.00	–
1253	469873.88	1305079.51	053° 04' 10.32"	039° 18' 12.02"	Картометрический метод	5.00	–
1254	469893.57	1305087.21	053° 04' 10.96"	039° 18' 12.44"	Картометрический метод	5.00	–
1255	469909.69	1305096.41	053° 04' 11.47"	039° 18' 12.95"	Картометрический метод	5.00	–
1256	469947.63	1305132.23	053° 04' 12.69"	039° 18' 14.89"	Картометрический метод	5.00	–
1257	469972.03	1305164.39	053° 04' 13.46"	039° 18' 16.64"	Картометрический метод	5.00	–
1258	469982.45	1305181.33	053° 04' 13.80"	039° 18' 17.55"	Картометрический метод	5.00	–
1259	469983.26	1305186.18	053° 04' 13.82"	039° 18' 17.81"	Картометрический метод	5.00	–
1260	469983.00	1305193.51	053° 04' 13.81"	039° 18' 18.21"	Картометрический метод	5.00	–
1261	469981.13	1305235.07	053° 04' 13.73"	039° 18' 20.44"	Картометрический метод	5.00	–
1262	469979.06	1305287.53	053° 04' 13.65"	039° 18' 23.25"	Картометрический метод	5.00	–
1263	469974.41	1305327.65	053° 04' 13.48"	039° 18' 25.40"	Картометрический метод	5.00	–
1264	469975.03	1305347.81	053° 04' 13.49"	039° 18' 26.49"	Картометрический метод	5.00	–
1265	469974.07	1305359.36	053° 04' 13.46"	039° 18' 27.11"	Картометрический метод	5.00	–
1266	469969.39	1305378.89	053° 04' 13.30"	039° 18' 28.15"	Картометрический метод	5.00	–
1267	469968.62	1305393.37	053° 04' 13.27"	039° 18' 28.93"	Картометрический метод	5.00	–
1268	470015.27	1305395.45	053° 04' 14.78"	039° 18' 29.07"	Картометрический метод	5.00	–
1269	470137.38	1305400.22	053° 04' 18.73"	039° 18' 29.40"	Картометрический метод	5.00	–
1270	470168.05	1305402.41	053° 04' 19.72"	039° 18' 29.54"	Картометрический метод	5.00	–
1271	470187.06	1305403.55	053° 04' 20.33"	039° 18' 29.61"	Картометрический метод	5.00	–
1272	470202.86	1305421.78	053° 04' 20.84"	039° 18' 30.60"	Картометрический метод	5.00	–
1273	470231.23	1305443.68	053° 04' 21.74"	039° 18' 31.79"	Картометрический метод	5.00	–
1274	470234.75	1305446.79	053° 04' 21.86"	039° 18' 31.96"	Картометрический метод	5.00	–
1275	470239.65	1305452.29	053° 04' 22.01"	039° 18' 32.26"	Картометрический метод	5.00	–

1276	470240.88	1305455.28	053° 04' 22.05"	039° 18' 32.42"	Картометрический метод	5.00	–
1277	470242.65	1305456.42	053° 04' 22.11"	039° 18' 32.49"	Картометрический метод	5.00	–
1278	470248.28	1305455.46	053° 04' 22.29"	039° 18' 32.44"	Картометрический метод	5.00	–
1279	470250.36	1305455.74	053° 04' 22.36"	039° 18' 32.45"	Картометрический метод	5.00	–
1280	470253.13	1305457.91	053° 04' 22.45"	039° 18' 32.57"	Картометрический метод	5.00	–
1281	470255.36	1305458.41	053° 04' 22.52"	039° 18' 32.60"	Картометрический метод	5.00	–
1282	470259.67	1305457.91	053° 04' 22.66"	039° 18' 32.58"	Картометрический метод	5.00	–
1283	470271.43	1305460.68	053° 04' 23.04"	039° 18' 32.73"	Картометрический метод	5.00	–
1284	470274.11	1305462.86	053° 04' 23.12"	039° 18' 32.85"	Картометрический метод	5.00	–
1285	470277.15	1305470.76	053° 04' 23.22"	039° 18' 33.28"	Картометрический метод	5.00	–
1286	470277.78	1305480.07	053° 04' 23.24"	039° 18' 33.78"	Картометрический метод	5.00	–
1287	470276.33	1305486.56	053° 04' 23.19"	039° 18' 34.12"	Картометрический метод	5.00	–
1288	470270.93	1305493.55	053° 04' 23.01"	039° 18' 34.50"	Картометрический метод	5.00	–
1289	470270.25	1305498.86	053° 04' 22.99"	039° 18' 34.78"	Картометрический метод	5.00	–
1290	470271.56	1305503.04	053° 04' 23.03"	039° 18' 35.01"	Картометрический метод	5.00	–
1291	470272.56	1305509.44	053° 04' 23.06"	039° 18' 35.35"	Картометрический метод	5.00	–
1292	470273.88	1305521.47	053° 04' 23.10"	039° 18' 36.00"	Картометрический метод	5.00	–
1293	470277.87	1305541.12	053° 04' 23.22"	039° 18' 37.06"	Картометрический метод	5.00	–
1294	470279.73	1305554.20	053° 04' 23.27"	039° 18' 37.76"	Картометрический метод	5.00	–
1295	470278.78	1305559.14	053° 04' 23.24"	039° 18' 38.02"	Картометрический метод	5.00	–
1296	470275.24	1305565.59	053° 04' 23.12"	039° 18' 38.37"	Картометрический метод	5.00	–
1297	470269.29	1305570.77	053° 04' 22.93"	039° 18' 38.64"	Картометрический метод	5.00	–
1298	470260.90	1305574.62	053° 04' 22.66"	039° 18' 38.84"	Картометрический метод	5.00	–
1299	470255.40	1305577.39	053° 04' 22.48"	039° 18' 38.99"	Картометрический метод	5.00	–
1300	470248.37	1305582.30	053° 04' 22.25"	039° 18' 39.25"	Картометрический метод	5.00	–
1301	470244.78	1305586.29	053° 04' 22.13"	039° 18' 39.46"	Картометрический метод	5.00	–
1302	470242.78	1305590.92	053° 04' 22.06"	039° 18' 39.71"	Картометрический метод	5.00	–
1303	470240.38	1305605.81	053° 04' 21.98"	039° 18' 40.51"	Картометрический метод	5.00	–
1304	470234.64	1305628.71	053° 04' 21.79"	039° 18' 41.73"	Картометрический метод	5.00	–
1305	470231.91	1305637.75	053° 04' 21.69"	039° 18' 42.22"	Картометрический метод	5.00	–
1306	470228.05	1305646.60	053° 04' 21.57"	039° 18' 42.69"	Картометрический метод	5.00	–
1307	470227.80	1305653.97	053° 04' 21.56"	039° 18' 43.09"	Картометрический метод	5.00	–
1308	470234.41	1305681.21	053° 04' 21.76"	039° 18' 44.55"	Картометрический метод	5.00	–
1309	470235.66	1305691.88	053° 04' 21.80"	039° 18' 45.13"	Картометрический метод	5.00	–
1310	470236.38	1305699.19	053° 04' 21.82"	039° 18' 45.52"	Картометрический метод	5.00	–
1311	470238.06	1305701.46	053° 04' 21.87"	039° 18' 45.64"	Картометрический метод	5.00	–
1312	470243.51	1305704.63	053° 04' 22.04"	039° 18' 45.82"	Картометрический метод	5.00	–
1313	470244.74	1305706.90	053° 04' 22.08"	039° 18' 45.94"	Картометрический метод	5.00	–

1314	470244.83	1305711.72	053° 04' 22.08"	039° 18' 46.20"	Картометрический метод	5.00	–
1315	470246.64	1305714.12	053° 04' 22.14"	039° 18' 46.33"	Картометрический метод	5.00	–
1316	470262.67	1305723.88	053° 04' 22.66"	039° 18' 46.86"	Картометрический метод	5.00	–
1317	470287.27	1305737.54	053° 04' 23.45"	039° 18' 47.61"	Картометрический метод	5.00	–
1318	470292.99	1305743.45	053° 04' 23.63"	039° 18' 47.93"	Картометрический метод	5.00	–
1319	470300.43	1305751.53	053° 04' 23.87"	039° 18' 48.37"	Картометрический метод	5.00	–
1320	470303.11	1305757.11	053° 04' 23.95"	039° 18' 48.67"	Картометрический метод	5.00	–
1321	470308.15	1305771.55	053° 04' 24.11"	039° 18' 49.45"	Картометрический метод	5.00	–
1322	470310.97	1305776.81	053° 04' 24.20"	039° 18' 49.73"	Картометрический метод	5.00	–
1323	470325.36	1305789.34	053° 04' 24.66"	039° 18' 50.42"	Картометрический метод	5.00	–
1324	470344.69	1305804.50	053° 04' 25.28"	039° 18' 51.24"	Картометрический метод	5.00	–
1325	470372.20	1305826.20	053° 04' 26.16"	039° 18' 52.43"	Картометрический метод	5.00	–
1326	470395.35	1305843.81	053° 04' 26.90"	039° 18' 53.39"	Картометрический метод	5.00	–
1327	470416.44	1305859.16	053° 04' 27.58"	039° 18' 54.22"	Картометрический метод	5.00	–
1328	470432.10	1305877.31	053° 04' 28.08"	039° 18' 55.21"	Картометрический метод	5.00	–
1329	470441.86	1305887.19	053° 04' 28.39"	039° 18' 55.74"	Картометрический метод	5.00	–
1330	470452.87	1305894.91	053° 04' 28.75"	039° 18' 56.17"	Картометрический метод	5.00	–
1331	470461.84	1305898.20	053° 04' 29.03"	039° 18' 56.35"	Картометрический метод	5.00	–
1332	470470.23	1305901.03	053° 04' 29.30"	039° 18' 56.51"	Картометрический метод	5.00	–
1333	470482.26	1305908.86	053° 04' 29.69"	039° 18' 56.93"	Картометрический метод	5.00	–
1334	470493.13	1305919.49	053° 04' 30.04"	039° 18' 57.51"	Картометрический метод	5.00	–
1335	470494.77	1305922.48	053° 04' 30.09"	039° 18' 57.67"	Картометрический метод	5.00	–
1336	470495.90	1305933.01	053° 04' 30.12"	039° 18' 58.24"	Картометрический метод	5.00	–
1337	470496.99	1305950.04	053° 04' 30.15"	039° 18' 59.15"	Картометрический метод	5.00	–
1338	470499.72	1305959.25	053° 04' 30.24"	039° 18' 59.65"	Картометрический метод	5.00	–
1339	470505.35	1305965.06	053° 04' 30.42"	039° 18' 59.97"	Картометрический метод	5.00	–
1340	470517.38	1305977.41	053° 04' 30.80"	039° 19' 00.64"	Картометрический метод	5.00	–
1341	470533.81	1306000.56	053° 04' 31.32"	039° 19' 01.89"	Картометрический метод	5.00	–
1342	470548.20	1306019.63	053° 04' 31.78"	039° 19' 02.92"	Картометрический метод	5.00	–
1343	470550.13	1306028.14	053° 04' 31.84"	039° 19' 03.38"	Картометрический метод	5.00	–
1344	470549.37	1306035.68	053° 04' 31.81"	039° 19' 03.79"	Картометрический метод	5.00	–
1345	470541.47	1306060.83	053° 04' 31.55"	039° 19' 05.13"	Картометрический метод	5.00	–
1346	470537.65	1306063.92	053° 04' 31.42"	039° 19' 05.30"	Картометрический метод	5.00	–
1347	470530.85	1306063.10	053° 04' 31.20"	039° 19' 05.25"	Картометрический метод	5.00	–
1348	470517.74	1306052.27	053° 04' 30.78"	039° 19' 04.66"	Картометрический метод	5.00	–
1349	470499.08	1306041.92	053° 04' 30.18"	039° 19' 04.09"	Картометрический метод	5.00	–
1350	470497.67	1306042.28	053° 04' 30.14"	039° 19' 04.11"	Картометрический метод	5.00	–
1351	470497.45	1306043.78	053° 04' 30.13"	039° 19' 04.19"	Картометрический метод	5.00	–

1352	470500.40	1306049.68	053° 04' 30.22"	039° 19' 04.51"	Картометрический метод	5.00	–
1353	470503.03	1306052.45	053° 04' 30.31"	039° 19' 04.66"	Картометрический метод	5.00	–
1354	470512.16	1306057.53	053° 04' 30.60"	039° 19' 04.94"	Картометрический метод	5.00	–
1355	470522.73	1306066.88	053° 04' 30.94"	039° 19' 05.45"	Картометрический метод	5.00	–
1356	470527.95	1306073.46	053° 04' 31.11"	039° 19' 05.80"	Картометрический метод	5.00	–
1357	470529.54	1306078.64	053° 04' 31.16"	039° 19' 06.08"	Картометрический метод	5.00	–
1358	470529.54	1306086.95	053° 04' 31.15"	039° 19' 06.53"	Картометрический метод	5.00	–
1359	470529.95	1306096.54	053° 04' 31.16"	039° 19' 07.04"	Картометрический метод	5.00	–
1360	470528.99	1306108.15	053° 04' 31.13"	039° 19' 07.67"	Картометрический метод	5.00	–
1361	470528.58	1306124.26	053° 04' 31.11"	039° 19' 08.53"	Картометрический метод	5.00	–
1362	470528.77	1306132.98	053° 04' 31.11"	039° 19' 09.00"	Картометрический метод	5.00	–
1363	470530.49	1306142.01	053° 04' 31.16"	039° 19' 09.49"	Картометрический метод	5.00	–
1364	470533.45	1306157.31	053° 04' 31.25"	039° 19' 10.31"	Картометрический метод	5.00	–
1365	470536.80	1306165.25	053° 04' 31.36"	039° 19' 10.74"	Картометрический метод	5.00	–
1366	470556.51	1306189.49	053° 04' 31.99"	039° 19' 12.05"	Картометрический метод	5.00	–
1367	470560.01	1306197.78	053° 04' 32.10"	039° 19' 12.50"	Картометрический метод	5.00	–
1368	470564.77	1306214.19	053° 04' 32.24"	039° 19' 13.38"	Картометрический метод	5.00	–
1369	470567.19	1306221.38	053° 04' 32.32"	039° 19' 13.77"	Картометрический метод	5.00	–
1370	470572.17	1306231.12	053° 04' 32.48"	039° 19' 14.30"	Картометрический метод	5.00	–
1371	470576.98	1306244.06	053° 04' 32.63"	039° 19' 15.00"	Картометрический метод	5.00	–
1372	470583.24	1306261.03	053° 04' 32.82"	039° 19' 15.91"	Картометрический метод	5.00	–
1373	470593.00	1306284.41	053° 04' 33.13"	039° 19' 17.17"	Картометрический метод	5.00	–
1374	470594.14	1306292.36	053° 04' 33.16"	039° 19' 17.60"	Картометрический метод	5.00	–
1375	470594.68	1306308.97	053° 04' 33.18"	039° 19' 18.49"	Картометрический метод	5.00	–
1376	470592.69	1306319.23	053° 04' 33.11"	039° 19' 19.04"	Картометрический метод	5.00	–
1377	470585.99	1306336.03	053° 04' 32.88"	039° 19' 19.94"	Картометрический метод	5.00	–
1378	470576.68	1306349.99	053° 04' 32.58"	039° 19' 20.69"	Картометрический метод	5.00	–
1379	470562.04	1306362.92	053° 04' 32.10"	039° 19' 21.37"	Картометрический метод	5.00	–
1380	470540.14	1306378.81	053° 04' 31.39"	039° 19' 22.21"	Картометрический метод	5.00	–
1381	470520.85	1306393.34	053° 04' 30.76"	039° 19' 22.98"	Картометрический метод	5.00	–
1382	470508.25	1306399.58	053° 04' 30.35"	039° 19' 23.31"	Картометрический метод	5.00	–
1383	470500.31	1306399.58	053° 04' 30.09"	039° 19' 23.30"	Картометрический метод	5.00	–
1384	470474.21	1306390.95	053° 04' 29.25"	039° 19' 22.82"	Картометрический метод	5.00	–
1385	470451.28	1306383.69	053° 04' 28.51"	039° 19' 22.42"	Картометрический метод	5.00	–
1386	470442.54	1306383.46	053° 04' 28.23"	039° 19' 22.40"	Картометрический метод	5.00	–
1387	470422.57	1306382.78	053° 04' 27.58"	039° 19' 22.35"	Картометрический метод	5.00	–
1388	470409.11	1306383.93	053° 04' 27.15"	039° 19' 22.40"	Картометрический метод	5.00	–
1389	470395.45	1306385.96	053° 04' 26.70"	039° 19' 22.50"	Картометрический метод	5.00	–

1390	470376.72	1306389.48	053° 04' 26.10"	039° 19' 22.68"	Картометрический метод	5.00	–
1391	470372.52	1306392.43	053° 04' 25.96"	039° 19' 22.84"	Картометрический метод	5.00	–
1392	470369.00	1306397.08	053° 04' 25.84"	039° 19' 23.08"	Картометрический метод	5.00	–
1393	470366.73	1306402.08	053° 04' 25.77"	039° 19' 23.35"	Картометрический метод	5.00	–
1394	470365.26	1306413.08	053° 04' 25.72"	039° 19' 23.94"	Картометрический метод	5.00	–
1395	470365.71	1306420.23	053° 04' 25.73"	039° 19' 24.33"	Картометрический метод	5.00	–
1396	470371.16	1306427.16	053° 04' 25.90"	039° 19' 24.70"	Картометрический метод	5.00	–
1397	470379.33	1306434.19	053° 04' 26.16"	039° 19' 25.08"	Картометрический метод	5.00	–
1398	470385.12	1306439.98	053° 04' 26.35"	039° 19' 25.40"	Картометрический метод	5.00	–
1399	470415.42	1306478.91	053° 04' 27.31"	039° 19' 27.51"	Картометрический метод	5.00	–
1400	470425.97	1306499.90	053° 04' 27.65"	039° 19' 28.64"	Картометрический метод	5.00	–
1401	470441.29	1306530.20	053° 04' 28.13"	039° 19' 30.28"	Картометрический метод	5.00	–
1402	470443.22	1306537.24	053° 04' 28.19"	039° 19' 30.66"	Картометрический метод	5.00	–
1403	470440.84	1306540.53	053° 04' 28.11"	039° 19' 30.83"	Картометрический метод	5.00	–
1404	470437.10	1306541.55	053° 04' 27.99"	039° 19' 30.89"	Картометрический метод	5.00	–
1405	470424.61	1306538.49	053° 04' 27.59"	039° 19' 30.71"	Картометрический метод	5.00	–
1406	470414.40	1306529.75	053° 04' 27.26"	039° 19' 30.24"	Картометрический метод	5.00	–
1407	470402.94	1306513.75	053° 04' 26.90"	039° 19' 29.37"	Картометрический метод	5.00	–
1408	470393.29	1306503.76	053° 04' 26.59"	039° 19' 28.83"	Картометрический метод	5.00	–
1409	470377.40	1306494.91	053° 04' 26.08"	039° 19' 28.34"	Картометрический метод	5.00	–
1410	470371.16	1306493.66	053° 04' 25.88"	039° 19' 28.27"	Картометрический метод	5.00	–
1411	470334.50	1306491.84	053° 04' 24.69"	039° 19' 28.15"	Картометрический метод	5.00	–
1412	470318.50	1306494.79	053° 04' 24.17"	039° 19' 28.30"	Картометрический метод	5.00	–
1413	470299.21	1306506.48	053° 04' 23.54"	039° 19' 28.92"	Картометрический метод	5.00	–
1414	470278.90	1306523.51	053° 04' 22.88"	039° 19' 29.82"	Картометрический метод	5.00	–
1415	470264.71	1306539.05	053° 04' 22.42"	039° 19' 30.64"	Картометрический метод	5.00	–
1416	470228.62	1306576.16	053° 04' 21.23"	039° 19' 32.61"	Картометрический метод	5.00	–
1417	470214.21	1306593.87	053° 04' 20.76"	039° 19' 33.56"	Картометрический метод	5.00	–
1418	470202.18	1306611.91	053° 04' 20.37"	039° 19' 34.52"	Картометрический метод	5.00	–
1419	470175.28	1306642.10	053° 04' 19.48"	039° 19' 36.12"	Картометрический метод	5.00	–
1420	470158.49	1306654.24	053° 04' 18.94"	039° 19' 36.76"	Картометрический метод	5.00	–
1421	470132.95	1306682.84	053° 04' 18.10"	039° 19' 38.28"	Картометрический метод	5.00	–
1422	470116.95	1306699.75	053° 04' 17.58"	039° 19' 39.18"	Картометрический метод	5.00	–
1423	470101.63	1306716.32	053° 04' 17.07"	039° 19' 40.06"	Картометрический метод	5.00	–
1424	470083.36	1306735.27	053° 04' 16.48"	039° 19' 41.07"	Картометрический метод	5.00	–
1425	470070.19	1306751.39	053° 04' 16.04"	039° 19' 41.92"	Картометрический метод	5.00	–
1426	470059.87	1306766.25	053° 04' 15.70"	039° 19' 42.72"	Картометрический метод	5.00	–
1427	470054.65	1306778.62	053° 04' 15.53"	039° 19' 43.38"	Картометрический метод	5.00	–

1428	470050.45	1306790.09	053° 04' 15.39"	039° 19' 43.99"	Картометрический метод	5.00	–
1429	470048.74	1306805.41	053° 04' 15.33"	039° 19' 44.81"	Картометрический метод	5.00	–
1430	470046.59	1306830.65	053° 04' 15.25"	039° 19' 46.17"	Картометрический метод	5.00	–
1431	470047.22	1306841.04	053° 04' 15.27"	039° 19' 46.72"	Картометрический метод	5.00	–
1432	470050.99	1306863.06	053° 04' 15.38"	039° 19' 47.91"	Картометрический метод	5.00	–
1433	470052.49	1306874.86	053° 04' 15.42"	039° 19' 48.54"	Картометрический метод	5.00	–
1434	470050.90	1306884.96	053° 04' 15.37"	039° 19' 49.08"	Картометрический метод	5.00	–
1435	470042.28	1306914.01	053° 04' 15.08"	039° 19' 50.64"	Картометрический метод	5.00	–
1436	470032.97	1306929.45	053° 04' 14.77"	039° 19' 51.46"	Картометрический метод	5.00	–
1437	470026.84	1306940.57	053° 04' 14.57"	039° 19' 52.06"	Картометрический метод	5.00	–
1438	470022.19	1306962.02	053° 04' 14.41"	039° 19' 53.20"	Картометрический метод	5.00	–
1439	470015.49	1306984.60	053° 04' 14.18"	039° 19' 54.41"	Картометрический метод	5.00	–
1440	470001.08	1307036.35	053° 04' 13.70"	039° 19' 57.18"	Картометрический метод	5.00	–
1441	469998.15	1307055.28	053° 04' 13.60"	039° 19' 58.20"	Картометрический метод	5.00	–
1442	469994.61	1307067.56	053° 04' 13.48"	039° 19' 58.86"	Картометрический метод	5.00	–
1443	469980.77	1307101.61	053° 04' 13.02"	039° 20' 00.67"	Картометрический метод	5.00	–
1444	469977.16	1307120.90	053° 04' 12.89"	039° 20' 01.71"	Картометрический метод	5.00	–
1445	469976.57	1307142.69	053° 04' 12.87"	039° 20' 02.88"	Картометрический метод	5.00	–
1446	469975.66	1307181.95	053° 04' 12.82"	039° 20' 04.99"	Картометрический метод	5.00	–
1447	469975.89	1307200.45	053° 04' 12.82"	039° 20' 05.98"	Картометрический метод	5.00	–
1448	469974.07	1307214.64	053° 04' 12.76"	039° 20' 06.74"	Картометрический метод	5.00	–
1449	469961.93	1307265.93	053° 04' 12.34"	039° 20' 09.49"	Картометрический метод	5.00	–
1450	469955.46	1307285.45	053° 04' 12.13"	039° 20' 10.53"	Картометрический метод	5.00	–
1451	469953.42	1307304.52	053° 04' 12.05"	039° 20' 11.55"	Картометрический метод	5.00	–
1452	469952.94	1307320.36	053° 04' 12.03"	039° 20' 12.40"	Картометрический метод	5.00	–
1453	469953.01	1307347.71	053° 04' 12.02"	039° 20' 13.87"	Картометрический метод	5.00	–
1454	469952.64	1307365.28	053° 04' 12.01"	039° 20' 14.82"	Картометрический метод	5.00	–
1455	469949.40	1307379.60	053° 04' 11.90"	039° 20' 15.58"	Картометрический метод	5.00	–
1456	469943.88	1307400.98	053° 04' 11.71"	039° 20' 16.73"	Картометрический метод	5.00	–
1457	469933.56	1307424.34	053° 04' 11.37"	039° 20' 17.98"	Картометрический метод	5.00	–
1458	469922.00	1307439.14	053° 04' 10.99"	039° 20' 18.76"	Картометрический метод	5.00	–
1459	469906.09	1307460.90	053° 04' 10.46"	039° 20' 19.92"	Картометрический метод	5.00	–
1460	469905.87	1307473.16	053° 04' 10.45"	039° 20' 20.58"	Картометрический метод	5.00	–
1461	469910.75	1307485.53	053° 04' 10.60"	039° 20' 21.25"	Картометрический метод	5.00	–
1462	469920.39	1307495.52	053° 04' 10.91"	039° 20' 21.79"	Картометрический метод	5.00	–
1463	469930.38	1307497.67	053° 04' 11.23"	039° 20' 21.91"	Картометрический метод	5.00	–
1464	469939.12	1307495.97	053° 04' 11.52"	039° 20' 21.83"	Картометрический метод	5.00	–
1465	469954.21	1307487.23	053° 04' 12.01"	039° 20' 21.37"	Картометрический метод	5.00	–

1466	469963.74	1307482.01	053° 04' 12.32"	039° 20' 21.09"	Картометрический метод	5.00	–
1467	469998.81	1307475.09	053° 04' 13.46"	039° 20' 20.74"	Картометрический метод	5.00	–
1468	470013.90	1307471.57	053° 04' 13.95"	039° 20' 20.56"	Картометрический метод	5.00	–
1469	470055.33	1307472.48	053° 04' 15.29"	039° 20' 20.64"	Картометрический метод	5.00	–
1470	470079.39	1307475.54	053° 04' 16.06"	039° 20' 20.82"	Картометрический метод	5.00	–
1471	470099.02	1307477.47	053° 04' 16.70"	039° 20' 20.94"	Картометрический метод	5.00	–
1472	470106.96	1307479.18	053° 04' 16.95"	039° 20' 21.03"	Картометрический метод	5.00	–
1473	470113.32	1307482.01	053° 04' 17.16"	039° 20' 21.19"	Картометрический метод	5.00	–
1474	470120.47	1307486.44	053° 04' 17.39"	039° 20' 21.43"	Картометрический метод	5.00	–
1475	470126.60	1307494.38	053° 04' 17.58"	039° 20' 21.86"	Картометрический метод	5.00	–
1476	470133.41	1307499.26	053° 04' 17.80"	039° 20' 22.13"	Картометрический метод	5.00	–
1477	470144.75	1307502.33	053° 04' 18.17"	039° 20' 22.30"	Картометрический метод	5.00	–
1478	470157.92	1307508.00	053° 04' 18.59"	039° 20' 22.61"	Картометрический метод	5.00	–
1479	470164.16	1307514.47	053° 04' 18.79"	039° 20' 22.96"	Картометрический метод	5.00	–
1480	470170.74	1307522.87	053° 04' 19.00"	039° 20' 23.42"	Картометрический метод	5.00	–
1481	470173.92	1307549.20	053° 04' 19.09"	039° 20' 24.84"	Картометрический метод	5.00	–
1482	470176.53	1307564.97	053° 04' 19.17"	039° 20' 25.68"	Картометрический метод	5.00	–
1483	470178.57	1307582.56	053° 04' 19.23"	039° 20' 26.63"	Картометрический метод	5.00	–
1484	470177.21	1307593.34	053° 04' 19.18"	039° 20' 27.21"	Картометрический метод	5.00	–
1485	470179.14	1307600.49	053° 04' 19.24"	039° 20' 27.59"	Картометрический метод	5.00	–
1486	470187.20	1307613.43	053° 04' 19.50"	039° 20' 28.29"	Картометрический метод	5.00	–
1487	470197.75	1307627.73	053° 04' 19.83"	039° 20' 29.07"	Картометрический метод	5.00	–
1488	470202.52	1307638.96	053° 04' 19.98"	039° 20' 29.68"	Картометрический метод	5.00	–
1489	470205.13	1307650.31	053° 04' 20.06"	039° 20' 30.29"	Картометрический метод	5.00	–
1490	470208.76	1307657.12	053° 04' 20.18"	039° 20' 30.65"	Картометрический метод	5.00	–
1491	470217.39	1307668.36	053° 04' 20.45"	039° 20' 31.26"	Картометрический метод	5.00	–
1492	470229.19	1307682.09	053° 04' 20.83"	039° 20' 32.01"	Картометрический метод	5.00	–
1493	470240.76	1307697.52	053° 04' 21.20"	039° 20' 32.84"	Картометрический метод	5.00	–
1494	470247.57	1307707.28	053° 04' 21.41"	039° 20' 33.37"	Картометрический метод	5.00	–
1495	470262.55	1307719.09	053° 04' 21.89"	039° 20' 34.02"	Картометрический метод	5.00	–
1496	470273.11	1307726.46	053° 04' 22.23"	039° 20' 34.42"	Картометрический метод	5.00	–
1497	470284.68	1307736.00	053° 04' 22.60"	039° 20' 34.94"	Картометрический метод	5.00	–
1498	470290.24	1307748.93	053° 04' 22.78"	039° 20' 35.64"	Картометрический метод	5.00	–
1499	470294.78	1307772.99	053° 04' 22.91"	039° 20' 36.93"	Картометрический метод	5.00	–
1500	470301.82	1307798.07	053° 04' 23.13"	039° 20' 38.28"	Картометрический метод	5.00	–
1501	470309.99	1307820.32	053° 04' 23.39"	039° 20' 39.48"	Картометрический метод	5.00	–
1502	470324.97	1307837.91	053° 04' 23.87"	039° 20' 40.44"	Картометрический метод	5.00	–
1503	470354.36	1307856.40	053° 04' 24.81"	039° 20' 41.45"	Картометрический метод	5.00	–

1504	470403.16	1307881.03	053° 04' 26.38"	039° 20' 42.80"	Картометрический метод	5.00	–
1505	470424.50	1307892.61	053° 04' 27.06"	039° 20' 43.44"	Картометрический метод	5.00	–
1506	470449.47	1307900.32	053° 04' 27.87"	039° 20' 43.87"	Картометрический метод	5.00	–
1507	470492.36	1307911.22	053° 04' 29.25"	039° 20' 44.48"	Картометрический метод	5.00	–
1508	470506.89	1307915.08	053° 04' 29.72"	039° 20' 44.70"	Картометрический метод	5.00	–
1509	470522.55	1307923.36	053° 04' 30.22"	039° 20' 45.16"	Картометрический метод	5.00	–
1510	470527.13	1307925.69	053° 04' 30.37"	039° 20' 45.28"	Картометрический метод	5.00	–
1511	470550.24	1307937.43	053° 04' 31.11"	039° 20' 45.93"	Картометрический метод	5.00	–
1512	470579.41	1307958.77	053° 04' 32.05"	039° 20' 47.09"	Картометрический метод	5.00	–
1513	470600.74	1307976.02	053° 04' 32.73"	039° 20' 48.03"	Картометрический метод	5.00	–
1514	470610.41	1307984.48	053° 04' 33.04"	039° 20' 48.50"	Картометрический метод	5.00	–
1515	470622.12	1307998.97	053° 04' 33.41"	039° 20' 49.28"	Картометрический метод	5.00	–
1516	470628.90	1308008.28	053° 04' 33.63"	039° 20' 49.78"	Картометрический метод	5.00	–
1517	470635.54	1308015.47	053° 04' 33.84"	039° 20' 50.18"	Картометрический метод	5.00	–
1518	470647.84	1308028.00	053° 04' 34.24"	039° 20' 50.86"	Картометрический метод	5.00	–
1519	470654.38	1308036.78	053° 04' 34.44"	039° 20' 51.33"	Картометрический метод	5.00	–
1520	470660.43	1308051.48	053° 04' 34.63"	039° 20' 52.13"	Картометрический метод	5.00	–
1521	470663.75	1308065.36	053° 04' 34.74"	039° 20' 52.87"	Картометрический метод	5.00	–
1522	470673.25	1308088.53	053° 04' 35.03"	039° 20' 54.12"	Картометрический метод	5.00	–
1523	470680.24	1308122.95	053° 04' 35.25"	039° 20' 55.98"	Картометрический метод	5.00	–
1524	470680.80	1308147.62	053° 04' 35.25"	039° 20' 57.30"	Картометрический метод	5.00	–
1525	470667.49	1308186.01	053° 04' 34.81"	039° 20' 59.36"	Картометрический метод	5.00	–
1526	470666.09	1308201.21	053° 04' 34.76"	039° 21' 00.17"	Картометрический метод	5.00	–
1527	470677.27	1308234.06	053° 04' 35.11"	039° 21' 01.94"	Картометрический метод	5.00	–
1528	470674.51	1308245.44	053° 04' 35.01"	039° 21' 02.55"	Картометрический метод	5.00	–
1529	470665.54	1308256.10	053° 04' 34.72"	039° 21' 03.12"	Картометрический метод	5.00	–
1530	470658.05	1308267.42	053° 04' 34.47"	039° 21' 03.72"	Картометрический метод	5.00	–
1531	470657.45	1308275.33	053° 04' 34.45"	039° 21' 04.15"	Картометрический метод	5.00	–
1532	470659.53	1308291.85	053° 04' 34.51"	039° 21' 05.04"	Картометрический метод	5.00	–
1533	470664.06	1308304.92	053° 04' 34.65"	039° 21' 05.74"	Картометрический метод	5.00	–
1534	470676.75	1308321.41	053° 04' 35.06"	039° 21' 06.63"	Картометрический метод	5.00	–
1535	470683.59	1308326.35	053° 04' 35.27"	039° 21' 06.90"	Картометрический метод	5.00	–
1536	470716.39	1308349.50	053° 04' 36.33"	039° 21' 08.17"	Картометрический метод	5.00	–
1537	470731.41	1308358.99	053° 04' 36.81"	039° 21' 08.69"	Картометрический метод	5.00	–
1538	470751.27	1308367.98	053° 04' 37.45"	039° 21' 09.18"	Картометрический метод	5.00	–
1539	470763.14	1308371.06	053° 04' 37.83"	039° 21' 09.36"	Картометрический метод	5.00	–
1540	470801.05	1308387.41	053° 04' 39.05"	039° 21' 10.26"	Картометрический метод	5.00	–
1541	470816.52	1308390.53	053° 04' 39.55"	039° 21' 10.44"	Картометрический метод	5.00	–

1542	470820.93	1308393.04	053° 04' 39.69"	039° 21' 10.58"	Картометрический метод	5.00	–
1543	470822.34	1308397.12	053° 04' 39.73"	039° 21' 10.80"	Картометрический метод	5.00	–
1544	470822.88	1308404.11	053° 04' 39.75"	039° 21' 11.17"	Картометрический метод	5.00	–
1545	470821.34	1308411.78	053° 04' 39.70"	039° 21' 11.58"	Картометрический метод	5.00	–
1546	470821.07	1308414.24	053° 04' 39.69"	039° 21' 11.71"	Картометрический метод	5.00	–
1547	470821.88	1308416.32	053° 04' 39.71"	039° 21' 11.83"	Картометрический метод	5.00	–
1548	470825.42	1308419.32	053° 04' 39.83"	039° 21' 11.99"	Картометрический метод	5.00	–
1549	470827.65	1308422.32	053° 04' 39.90"	039° 21' 12.15"	Картометрический метод	5.00	–
1550	470829.05	1308427.44	053° 04' 39.94"	039° 21' 12.43"	Картометрический метод	5.00	–
1551	470831.51	1308430.99	053° 04' 40.02"	039° 21' 12.62"	Картометрический метод	5.00	–
1552	470834.96	1308433.26	053° 04' 40.13"	039° 21' 12.74"	Картометрический метод	5.00	–
1553	470847.89	1308442.52	053° 04' 40.54"	039° 21' 13.25"	Картометрический метод	5.00	–
1554	470861.69	1308454.64	053° 04' 40.99"	039° 21' 13.91"	Картометрический метод	5.00	–
1555	470867.82	1308459.54	053° 04' 41.18"	039° 21' 14.18"	Картометрический метод	5.00	–
1556	470869.46	1308462.44	053° 04' 41.23"	039° 21' 14.34"	Картометрический метод	5.00	–
1557	470869.23	1308469.98	053° 04' 41.22"	039° 21' 14.74"	Картометрический метод	5.00	–
1558	470870.32	1308473.84	053° 04' 41.26"	039° 21' 14.95"	Картометрический метод	5.00	–
1559	470877.35	1308483.78	053° 04' 41.48"	039° 21' 15.49"	Картометрический метод	5.00	–
1560	470882.03	1308490.86	053° 04' 41.63"	039° 21' 15.87"	Картометрический метод	5.00	–
1561	470885.03	1308500.62	053° 04' 41.72"	039° 21' 16.40"	Картометрический метод	5.00	–
1562	470884.89	1308508.75	053° 04' 41.71"	039° 21' 16.83"	Картометрический метод	5.00	–
1563	470882.94	1308514.83	053° 04' 41.65"	039° 21' 17.16"	Картометрический метод	5.00	–
1564	470882.76	1308518.42	053° 04' 41.64"	039° 21' 17.35"	Картометрический метод	5.00	–
1565	470884.71	1308525.13	053° 04' 41.70"	039° 21' 17.71"	Картометрический метод	5.00	–
1566	470889.07	1308538.62	053° 04' 41.84"	039° 21' 18.44"	Картометрический метод	5.00	–
1567	470890.84	1308545.15	053° 04' 41.89"	039° 21' 18.79"	Картометрический метод	5.00	–
1568	470891.39	1308550.41	053° 04' 41.91"	039° 21' 19.07"	Картометрический метод	5.00	–
1569	470890.16	1308568.30	053° 04' 41.86"	039° 21' 20.03"	Картометрический метод	5.00	–
1570	470887.39	1308579.93	053° 04' 41.77"	039° 21' 20.66"	Картометрический метод	5.00	–
1571	470884.44	1308584.78	053° 04' 41.67"	039° 21' 20.92"	Картометрический метод	5.00	–
1572	470880.76	1308588.60	053° 04' 41.55"	039° 21' 21.12"	Картометрический метод	5.00	–
1573	470880.08	1308591.05	053° 04' 41.53"	039° 21' 21.25"	Картометрический метод	5.00	–
1574	470881.12	1308593.82	053° 04' 41.56"	039° 21' 21.40"	Картометрический метод	5.00	–
1575	470887.20	1308596.54	053° 04' 41.75"	039° 21' 21.55"	Картометрический метод	5.00	–
1576	470909.09	1308607.34	053° 04' 42.46"	039° 21' 22.14"	Картометрический метод	5.00	–
1577	470914.58	1308610.55	053° 04' 42.63"	039° 21' 22.32"	Картометрический метод	5.00	–
1578	470918.94	1308616.06	053° 04' 42.77"	039° 21' 22.62"	Картометрический метод	5.00	–
1579	470921.75	1308621.14	053° 04' 42.86"	039° 21' 22.89"	Картометрический метод	5.00	–

1580	470923.11	1308626.27	053° 04' 42.90"	039° 21' 23.17"	Картометрический метод	5.00	–
1581	470923.38	1308642.07	053° 04' 42.91"	039° 21' 24.02"	Картометрический метод	5.00	–
1582	470924.61	1308650.20	053° 04' 42.94"	039° 21' 24.46"	Картометрический метод	5.00	–
1583	470931.60	1308666.99	053° 04' 43.16"	039° 21' 25.36"	Картометрический метод	5.00	–
1584	470932.64	1308672.67	053° 04' 43.19"	039° 21' 25.67"	Картометрический метод	5.00	–
1585	470933.87	1308687.87	053° 04' 43.23"	039° 21' 26.49"	Картометрический метод	5.00	–
1586	470935.55	1308693.00	053° 04' 43.28"	039° 21' 26.76"	Картометрический метод	5.00	–
1587	470952.98	1308717.06	053° 04' 43.83"	039° 21' 28.07"	Картометрический метод	5.00	–
1588	470967.33	1308731.36	053° 04' 44.29"	039° 21' 28.84"	Картометрический метод	5.00	–
1589	470982.81	1308747.25	053° 04' 44.79"	039° 21' 29.71"	Картометрический метод	5.00	–
1590	470997.70	1308763.86	053° 04' 45.26"	039° 21' 30.61"	Картометрический метод	5.00	–
1591	471001.28	1308768.49	053° 04' 45.38"	039° 21' 30.86"	Картометрический метод	5.00	–
1592	471005.50	1308777.85	053° 04' 45.51"	039° 21' 31.37"	Картометрический метод	5.00	–
1593	471013.86	1308795.82	053° 04' 45.77"	039° 21' 32.34"	Картометрический метод	5.00	–
1594	471022.93	1308816.61	053° 04' 46.06"	039° 21' 33.46"	Картометрический метод	5.00	–
1595	471024.21	1308821.70	053° 04' 46.10"	039° 21' 33.73"	Картометрический метод	5.00	–
1596	471024.02	1308831.14	053° 04' 46.09"	039° 21' 34.24"	Картометрический метод	5.00	–
1597	471025.84	1308834.18	053° 04' 46.14"	039° 21' 34.40"	Картометрический метод	5.00	–
1598	471030.38	1308835.54	053° 04' 46.29"	039° 21' 34.48"	Картометрический метод	5.00	–
1599	471038.41	1308838.63	053° 04' 46.55"	039° 21' 34.65"	Картометрический метод	5.00	–
1600	471039.91	1308841.67	053° 04' 46.60"	039° 21' 34.82"	Картометрический метод	5.00	–
1601	471039.55	1308846.57	053° 04' 46.58"	039° 21' 35.08"	Картометрический метод	5.00	–
1602	471036.96	1308850.61	053° 04' 46.50"	039° 21' 35.29"	Картометрический метод	5.00	–
1603	471031.79	1308852.66	053° 04' 46.33"	039° 21' 35.40"	Картометрический метод	5.00	–
1604	471029.29	1308855.74	053° 04' 46.25"	039° 21' 35.56"	Картометрический метод	5.00	–
1605	471028.43	1308859.92	053° 04' 46.22"	039° 21' 35.79"	Картометрический метод	5.00	–
1606	471030.11	1308872.45	053° 04' 46.27"	039° 21' 36.46"	Картометрический метод	5.00	–
1607	471031.88	1308885.23	053° 04' 46.32"	039° 21' 37.15"	Картометрический метод	5.00	–
1608	471043.38	1308914.51	053° 04' 46.68"	039° 21' 38.73"	Картометрический метод	5.00	–
1609	471043.91	1308921.41	053° 04' 46.69"	039° 21' 39.10"	Картометрический метод	5.00	–
1610	471039.55	1308936.36	053° 04' 46.55"	039° 21' 39.90"	Картометрический метод	5.00	–
1611	471037.82	1308954.29	053° 04' 46.48"	039° 21' 40.86"	Картометрический метод	5.00	–
1612	471038.32	1308973.45	053° 04' 46.49"	039° 21' 41.89"	Картометрический метод	5.00	–
1613	471038.41	1308984.98	053° 04' 46.49"	039° 21' 42.51"	Картометрический метод	5.00	–
1614	471036.69	1308998.10	053° 04' 46.43"	039° 21' 43.22"	Картометрический метод	5.00	–
1615	471036.87	1309002.96	053° 04' 46.43"	039° 21' 43.48"	Картометрический метод	5.00	–
1616	471039.64	1309008.63	053° 04' 46.52"	039° 21' 43.78"	Картометрический метод	5.00	–
1617	471045.22	1309016.08	053° 04' 46.70"	039° 21' 44.19"	Картометрический метод	5.00	–

1618	471053.62	1309036.50	053° 04' 46.96"	039° 21' 45.29"	Картометрический метод	5.00	–
1619	471063.56	1309062.88	053° 04' 47.27"	039° 21' 46.71"	Картометрический метод	5.00	–
1620	471064.06	1309068.33	053° 04' 47.29"	039° 21' 47.01"	Картометрический метод	5.00	–
1621	471061.47	1309074.45	053° 04' 47.20"	039° 21' 47.33"	Картометрический метод	5.00	–
1622	471060.29	1309080.95	053° 04' 47.16"	039° 21' 47.68"	Картометрический метод	5.00	–
1623	471060.98	1309087.53	053° 04' 47.18"	039° 21' 48.04"	Картометрический метод	5.00	–
1624	471067.51	1309101.74	053° 04' 47.39"	039° 21' 48.80"	Картометрический метод	5.00	–
1625	471086.85	1309126.07	053° 04' 48.00"	039° 21' 50.12"	Картометрический метод	5.00	–
1626	471093.34	1309133.92	053° 04' 48.21"	039° 21' 50.55"	Картометрический метод	5.00	–
1627	471102.19	1309139.46	053° 04' 48.49"	039° 21' 50.85"	Картометрический метод	5.00	–
1628	471104.87	1309144.09	053° 04' 48.58"	039° 21' 51.10"	Картометрический метод	5.00	–
1629	471103.69	1309154.17	053° 04' 48.54"	039° 21' 51.64"	Картометрический метод	5.00	–
1630	471104.01	1309158.71	053° 04' 48.54"	039° 21' 51.89"	Картометрический метод	5.00	–
1631	471104.42	1309164.65	053° 04' 48.56"	039° 21' 52.21"	Картометрический метод	5.00	–
1632	471103.64	1309171.41	053° 04' 48.53"	039° 21' 52.57"	Картометрический метод	5.00	–
1633	471102.03	1309180.89	053° 04' 48.47"	039° 21' 53.08"	Картометрический метод	5.00	–
1634	471102.05	1309184.73	053° 04' 48.47"	039° 21' 53.28"	Картометрический метод	5.00	–
1635	471106.17	1309198.10	053° 04' 48.60"	039° 21' 54.00"	Картометрический метод	5.00	–
1636	471111.35	1309223.10	053° 04' 48.76"	039° 21' 55.35"	Картометрический метод	5.00	–
1637	471113.48	1309228.15	053° 04' 48.82"	039° 21' 55.62"	Картометрический метод	5.00	–
1638	471119.04	1309234.16	053° 04' 49.00"	039° 21' 55.95"	Картометрический метод	5.00	–
1639	471126.49	1309237.29	053° 04' 49.24"	039° 21' 56.12"	Картометрический метод	5.00	–
1640	471129.19	1309240.02	053° 04' 49.33"	039° 21' 56.27"	Картометрический метод	5.00	–
1641	471130.43	1309243.89	053° 04' 49.37"	039° 21' 56.48"	Картометрический метод	5.00	–
1642	471132.05	1309255.20	053° 04' 49.41"	039° 21' 57.09"	Картометрический метод	5.00	–
1643	471132.29	1309258.53	053° 04' 49.42"	039° 21' 57.27"	Картометрический метод	5.00	–
1644	471131.20	1309266.65	053° 04' 49.38"	039° 21' 57.70"	Картометрический метод	5.00	–
1645	471132.55	1309270.27	053° 04' 49.42"	039° 21' 57.90"	Картометрический метод	5.00	–
1646	471135.60	1309272.94	053° 04' 49.52"	039° 21' 58.04"	Картометрический метод	5.00	–
1647	471140.92	1309276.32	053° 04' 49.69"	039° 21' 58.23"	Картометрический метод	5.00	–
1648	471145.63	1309282.56	053° 04' 49.84"	039° 21' 58.57"	Картометрический метод	5.00	–
1649	471150.48	1309290.17	053° 04' 50.00"	039° 21' 58.98"	Картометрический метод	5.00	–
1650	471157.55	1309304.21	053° 04' 50.22"	039° 21' 59.74"	Картометрический метод	5.00	–
1651	471164.24	1309321.69	053° 04' 50.43"	039° 22' 00.68"	Картометрический метод	5.00	–
1652	471165.25	1309325.69	053° 04' 50.46"	039° 22' 00.90"	Картометрический метод	5.00	–
1653	471165.01	1309330.45	053° 04' 50.45"	039° 22' 01.15"	Картометрический метод	5.00	–
1654	471166.25	1309332.88	053° 04' 50.49"	039° 22' 01.28"	Картометрический метод	5.00	–
1655	471169.62	1309334.88	053° 04' 50.60"	039° 22' 01.39"	Картометрический метод	5.00	–

1656	471170.64	1309337.83	053° 04' 50.63"	039° 22' 01.55"	Картометрический метод	5.00	–
1657	471169.74	1309344.19	053° 04' 50.60"	039° 22' 01.89"	Картометрический метод	5.00	–
1658	471170.95	1309347.15	053° 04' 50.63"	039° 22' 02.05"	Картометрический метод	5.00	–
1659	471175.80	1309353.27	053° 04' 50.79"	039° 22' 02.39"	Картометрический метод	5.00	–
1660	471175.96	1309358.21	053° 04' 50.79"	039° 22' 02.65"	Картометрический метод	5.00	–
1661	471176.91	1309362.42	053° 04' 50.82"	039° 22' 02.88"	Картометрический метод	5.00	–
1662	471178.36	1309364.75	053° 04' 50.87"	039° 22' 03.00"	Картометрический метод	5.00	–
1663	471183.08	1309367.87	053° 04' 51.02"	039° 22' 03.18"	Картометрический метод	5.00	–
1664	471185.04	1309370.48	053° 04' 51.08"	039° 22' 03.32"	Картометрический метод	5.00	–
1665	471190.04	1309384.91	053° 04' 51.24"	039° 22' 04.10"	Картометрический метод	5.00	–
1666	471191.99	1309387.70	053° 04' 51.30"	039° 22' 04.25"	Картометрический метод	5.00	–
1667	471197.40	1309392.47	053° 04' 51.47"	039° 22' 04.51"	Картометрический метод	5.00	–
1668	471199.83	1309393.76	053° 04' 51.55"	039° 22' 04.58"	Картометрический метод	5.00	–
1669	471212.12	1309395.89	053° 04' 51.95"	039° 22' 04.70"	Картометрический метод	5.00	–
1670	471216.08	1309396.36	053° 04' 52.07"	039° 22' 04.73"	Картометрический метод	5.00	–
1671	471218.56	1309396.21	053° 04' 52.16"	039° 22' 04.72"	Картометрический метод	5.00	–
1672	471221.72	1309395.44	053° 04' 52.26"	039° 22' 04.68"	Картометрический метод	5.00	–
1673	471224.21	1309396.21	053° 04' 52.34"	039° 22' 04.72"	Картометрический метод	5.00	–
1674	471228.57	1309402.29	053° 04' 52.48"	039° 22' 05.05"	Картометрический метод	5.00	–
1675	471229.43	1309406.61	053° 04' 52.50"	039° 22' 05.29"	Картометрический метод	5.00	–
1676	471231.20	1309410.65	053° 04' 52.56"	039° 22' 05.50"	Картометрический метод	5.00	–
1677	471241.83	1309424.49	053° 04' 52.90"	039° 22' 06.26"	Картометрический метод	5.00	–
1678	471247.32	1309432.98	053° 04' 53.07"	039° 22' 06.72"	Картометрический метод	5.00	–
1679	471249.86	1309440.97	053° 04' 53.15"	039° 22' 07.15"	Картометрический метод	5.00	–
1680	471252.63	1309452.91	053° 04' 53.23"	039° 22' 07.79"	Картометрический метод	5.00	–
1681	471252.49	1309473.04	053° 04' 53.22"	039° 22' 08.87"	Картометрический метод	5.00	–
1682	471255.25	1309482.87	053° 04' 53.31"	039° 22' 09.40"	Картометрический метод	5.00	–
1683	471262.04	1309497.24	053° 04' 53.52"	039° 22' 10.18"	Картометрический метод	5.00	–
1684	471264.15	1309503.93	053° 04' 53.59"	039° 22' 10.54"	Картометрический метод	5.00	–
1685	471267.56	1309520.58	053° 04' 53.69"	039° 22' 11.43"	Картометрический метод	5.00	–
1686	471269.81	1309526.47	053° 04' 53.76"	039° 22' 11.75"	Картометрический метод	5.00	–
1687	471283.68	1309553.08	053° 04' 54.20"	039° 22' 13.19"	Картометрический метод	5.00	–
1688	471284.83	1309564.38	053° 04' 54.23"	039° 22' 13.80"	Картометрический метод	5.00	–
1689	471283.35	1309571.98	053° 04' 54.18"	039° 22' 14.21"	Картометрический метод	5.00	–
1690	471276.46	1309584.41	053° 04' 53.95"	039° 22' 14.87"	Картометрический метод	5.00	–
1691	471273.31	1309593.01	053° 04' 53.85"	039° 22' 15.33"	Картометрический метод	5.00	–
1692	471263.33	1309624.27	053° 04' 53.51"	039° 22' 17.00"	Картометрический метод	5.00	–
1693	471257.06	1309635.51	053° 04' 53.30"	039° 22' 17.60"	Картометрический метод	5.00	–

1694	471246.37	1309649.38	053° 04' 52.95"	039° 22' 18.34"	Картометрический метод	5.00	–
1695	471236.95	1309663.11	053° 04' 52.64"	039° 22' 19.07"	Картометрический метод	5.00	–
1696	471229.00	1309677.07	053° 04' 52.38"	039° 22' 19.81"	Картометрический метод	5.00	–
1697	471223.28	1309693.80	053° 04' 52.19"	039° 22' 20.71"	Картометрический метод	5.00	–
1698	471218.91	1309708.76	053° 04' 52.04"	039° 22' 21.51"	Картометрический метод	5.00	–
1699	471214.61	1309723.46	053° 04' 51.90"	039° 22' 22.30"	Картометрический метод	5.00	–
1700	471214.53	1309730.16	053° 04' 51.89"	039° 22' 22.66"	Картометрический метод	5.00	–
1701	471218.15	1309742.60	053° 04' 52.00"	039° 22' 23.33"	Картометрический метод	5.00	–
1702	471219.13	1309750.81	053° 04' 52.03"	039° 22' 23.77"	Картометрический метод	5.00	–
1703	471218.14	1309765.13	053° 04' 51.99"	039° 22' 24.54"	Картометрический метод	5.00	–
1704	471219.40	1309777.84	053° 04' 52.03"	039° 22' 25.22"	Картометрический метод	5.00	–
1705	471222.53	1309790.55	053° 04' 52.13"	039° 22' 25.91"	Картометрический метод	5.00	–
1706	471234.45	1309816.77	053° 04' 52.50"	039° 22' 27.32"	Картометрический метод	5.00	–
1707	471240.47	1309834.81	053° 04' 52.69"	039° 22' 28.30"	Картометрический метод	5.00	–
1708	471247.62	1309849.45	053° 04' 52.91"	039° 22' 29.09"	Картометрический метод	5.00	–
1709	471261.57	1309867.53	053° 04' 53.36"	039° 22' 30.07"	Картометрический метод	5.00	–
1710	471277.10	1309894.24	053° 04' 53.85"	039° 22' 31.51"	Картометрический метод	5.00	–
1711	471288.39	1309911.63	053° 04' 54.21"	039° 22' 32.45"	Картометрический метод	5.00	–
1712	471296.28	1309920.70	053° 04' 54.46"	039° 22' 32.95"	Картометрический метод	5.00	–
1713	471314.27	1309934.33	053° 04' 55.03"	039° 22' 33.69"	Картометрический метод	5.00	–
1714	471326.94	1309941.89	053° 04' 55.44"	039° 22' 34.11"	Картометрический метод	5.00	–
1715	471334.27	1309946.30	053° 04' 55.68"	039° 22' 34.35"	Картометрический метод	5.00	–
1716	471339.59	1309951.72	053° 04' 55.85"	039° 22' 34.64"	Картометрический метод	5.00	–
1717	471344.50	1309954.20	053° 04' 56.00"	039° 22' 34.78"	Картометрический метод	5.00	–
1718	471352.26	1309953.47	053° 04' 56.26"	039° 22' 34.74"	Картометрический метод	5.00	–
1719	471357.22	1309954.90	053° 04' 56.42"	039° 22' 34.82"	Картометрический метод	5.00	–
1720	471371.80	1309962.99	053° 04' 56.88"	039° 22' 35.27"	Картометрический метод	5.00	–
1721	471383.05	1309965.66	053° 04' 57.25"	039° 22' 35.42"	Картометрический метод	5.00	–
1722	471411.79	1309964.95	053° 04' 58.18"	039° 22' 35.40"	Картометрический метод	5.00	–
1723	471444.53	1309960.44	053° 04' 59.24"	039° 22' 35.18"	Картометрический метод	5.00	–
1724	471469.06	1309957.05	053° 05' 00.03"	039° 22' 35.01"	Картометрический метод	5.00	–
1725	471497.34	1309956.31	053° 05' 00.95"	039° 22' 34.99"	Картометрический метод	5.00	–
1726	471514.91	1309956.89	053° 05' 01.52"	039° 22' 35.04"	Картометрический метод	5.00	–
1727	471545.07	1309961.49	053° 05' 02.49"	039° 22' 35.30"	Картометрический метод	5.00	–
1728	471555.73	1309961.39	053° 05' 02.83"	039° 22' 35.31"	Картометрический метод	5.00	–
1729	471565.49	1309963.45	053° 05' 03.15"	039° 22' 35.42"	Картометрический метод	5.00	–
1730	471572.45	1309966.61	053° 05' 03.37"	039° 22' 35.60"	Картометрический метод	5.00	–
1731	471580.41	1309971.41	053° 05' 03.63"	039° 22' 35.86"	Картометрический метод	5.00	–

1732	471586.91	1309975.48	053° 05' 03.84"	039° 22' 36.08"	Картометрический метод	5.00	–
1733	471609.78	1309989.57	053° 05' 04.57"	039° 22' 36.86"	Картометрический метод	5.00	–
1734	471628.14	1309996.85	053° 05' 05.16"	039° 22' 37.26"	Картометрический метод	5.00	–
1735	471649.59	1310007.94	053° 05' 05.85"	039° 22' 37.87"	Картометрический метод	5.00	–
1736	471669.70	1310021.96	053° 05' 06.50"	039° 22' 38.64"	Картометрический метод	5.00	–
1737	471678.71	1310032.25	053° 05' 06.78"	039° 22' 39.19"	Картометрический метод	5.00	–
1738	471681.85	1310038.85	053° 05' 06.88"	039° 22' 39.55"	Картометрический метод	5.00	–
1739	471682.27	1310047.37	053° 05' 06.89"	039° 22' 40.01"	Картометрический метод	5.00	–
1740	471680.11	1310059.52	053° 05' 06.82"	039° 22' 40.66"	Картометрический метод	5.00	–
1741	471677.27	1310064.74	053° 05' 06.72"	039° 22' 40.94"	Картометрический метод	5.00	–
1742	471654.06	1310081.19	053° 05' 05.97"	039° 22' 41.81"	Картометрический метод	5.00	–
1743	471623.47	1310104.88	053° 05' 04.97"	039° 22' 43.06"	Картометрический метод	5.00	–
1744	471615.28	1310112.39	053° 05' 04.70"	039° 22' 43.46"	Картометрический метод	5.00	–
1745	471608.23	1310118.09	053° 05' 04.47"	039° 22' 43.76"	Картометрический метод	5.00	–
1746	471593.26	1310125.97	053° 05' 03.98"	039° 22' 44.17"	Картометрический метод	5.00	–
1747	471579.55	1310136.79	053° 05' 03.53"	039° 22' 44.74"	Картометрический метод	5.00	–
1748	471574.76	1310143.53	053° 05' 03.38"	039° 22' 45.10"	Картометрический метод	5.00	–
1749	471573.41	1310150.08	053° 05' 03.33"	039° 22' 45.45"	Картометрический метод	5.00	–
1750	471573.95	1310166.49	053° 05' 03.34"	039° 22' 46.34"	Картометрический метод	5.00	–
1751	471574.91	1310189.90	053° 05' 03.36"	039° 22' 47.59"	Картометрический метод	5.00	–
1752	471573.35	1310198.18	053° 05' 03.31"	039° 22' 48.04"	Картометрический метод	5.00	–
1753	471569.34	1310204.91	053° 05' 03.18"	039° 22' 48.40"	Картометрический метод	5.00	–
1754	471567.21	1310212.12	053° 05' 03.10"	039° 22' 48.78"	Картометрический метод	5.00	–
1755	471567.68	1310217.74	053° 05' 03.12"	039° 22' 49.08"	Картометрический метод	5.00	–
1756	471569.67	1310222.49	053° 05' 03.18"	039° 22' 49.34"	Картометрический метод	5.00	–
1757	471576.34	1310228.80	053° 05' 03.39"	039° 22' 49.68"	Картометрический метод	5.00	–
1758	471578.14	1310233.98	053° 05' 03.45"	039° 22' 49.96"	Картометрический метод	5.00	–
1759	471577.53	1310239.26	053° 05' 03.43"	039° 22' 50.25"	Картометрический метод	5.00	–
1760	471575.14	1310244.65	053° 05' 03.35"	039° 22' 50.54"	Картометрический метод	5.00	–
1761	471569.40	1310251.49	053° 05' 03.16"	039° 22' 50.90"	Картометрический метод	5.00	–
1762	471562.79	1310258.88	053° 05' 02.94"	039° 22' 51.29"	Картометрический метод	5.00	–
1763	471553.18	1310264.50	053° 05' 02.63"	039° 22' 51.59"	Картометрический метод	5.00	–
1764	471551.95	1310266.67	053° 05' 02.59"	039° 22' 51.70"	Картометрический метод	5.00	–
1765	471552.82	1310269.57	053° 05' 02.62"	039° 22' 51.86"	Картометрический метод	5.00	–
1766	471557.48	1310273.65	053° 05' 02.76"	039° 22' 52.08"	Картометрический метод	5.00	–
1767	471561.75	1310278.89	053° 05' 02.90"	039° 22' 52.37"	Картометрический метод	5.00	–
1768	471563.38	1310284.71	053° 05' 02.95"	039° 22' 52.68"	Картометрический метод	5.00	–
1769	471563.20	1310289.98	053° 05' 02.94"	039° 22' 52.96"	Картометрический метод	5.00	–

1770	471560.02	1310301.25	053° 05' 02.84"	039° 22' 53.57"	Картометрический метод	5.00	–
1771	471558.17	1310309.18	053° 05' 02.77"	039° 22' 53.99"	Картометрический метод	5.00	–
1772	471558.94	1310314.42	053° 05' 02.80"	039° 22' 54.27"	Картометрический метод	5.00	–
1773	471563.64	1310318.87	053° 05' 02.95"	039° 22' 54.51"	Картометрический метод	5.00	–
1774	471566.11	1310323.96	053° 05' 03.02"	039° 22' 54.79"	Картометрический метод	5.00	–
1775	471567.16	1310329.47	053° 05' 03.06"	039° 22' 55.09"	Картометрический метод	5.00	–
1776	471567.54	1310339.63	053° 05' 03.06"	039° 22' 55.63"	Картометрический метод	5.00	–
1777	471566.97	1310348.23	053° 05' 03.04"	039° 22' 56.09"	Картометрический метод	5.00	–
1778	471566.17	1310354.31	053° 05' 03.01"	039° 22' 56.42"	Картометрический метод	5.00	–
1779	471563.77	1310370.51	053° 05' 02.93"	039° 22' 57.29"	Картометрический метод	5.00	–
1780	471564.81	1310376.91	053° 05' 02.96"	039° 22' 57.63"	Картометрический метод	5.00	–
1781	471566.85	1310381.14	053° 05' 03.02"	039° 22' 57.86"	Картометрический метод	5.00	–
1782	471576.65	1310391.39	053° 05' 03.34"	039° 22' 58.42"	Картометрический метод	5.00	–
1783	471579.40	1310395.61	053° 05' 03.42"	039° 22' 58.65"	Картометрический метод	5.00	–
1784	471580.30	1310398.68	053° 05' 03.45"	039° 22' 58.81"	Картометрический метод	5.00	–
1785	471578.15	1310405.83	053° 05' 03.38"	039° 22' 59.20"	Картометрический метод	5.00	–
1786	471579.85	1310407.87	053° 05' 03.43"	039° 22' 59.31"	Картометрический метод	5.00	–
1787	471582.37	1310407.44	053° 05' 03.52"	039° 22' 59.29"	Картометрический метод	5.00	–
1788	471585.12	1310404.83	053° 05' 03.61"	039° 22' 59.15"	Картометрический метод	5.00	–
1789	471588.36	1310399.70	053° 05' 03.71"	039° 22' 58.87"	Картометрический метод	5.00	–
1790	471590.74	1310395.50	053° 05' 03.79"	039° 22' 58.65"	Картометрический метод	5.00	–
1791	471596.87	1310393.37	053° 05' 03.99"	039° 22' 58.54"	Картометрический метод	5.00	–
1792	471607.77	1310394.71	053° 05' 04.34"	039° 22' 58.62"	Картометрический метод	5.00	–
1793	471622.63	1310399.93	053° 05' 04.82"	039° 22' 58.91"	Картометрический метод	5.00	–
1794	471645.44	1310404.24	053° 05' 05.56"	039° 22' 59.16"	Картометрический метод	5.00	–
1795	471660.99	1310406.96	053° 05' 06.06"	039° 22' 59.31"	Картометрический метод	5.00	–
1796	471667.44	1310409.82	053° 05' 06.27"	039° 22' 59.47"	Картометрический метод	5.00	–
1797	471670.69	1310413.93	053° 05' 06.37"	039° 22' 59.69"	Картометрический метод	5.00	–
1798	471670.81	1310417.79	053° 05' 06.37"	039° 22' 59.90"	Картометрический метод	5.00	–
1799	471674.21	1310423.13	053° 05' 06.48"	039° 23' 00.19"	Картометрический метод	5.00	–
1800	471682.15	1310431.41	053° 05' 06.73"	039° 23' 00.64"	Картометрический метод	5.00	–
1801	471692.03	1310436.63	053° 05' 07.05"	039° 23' 00.93"	Картометрический метод	5.00	–
1802	471697.25	1310438.67	053° 05' 07.22"	039° 23' 01.04"	Картометрический метод	5.00	–
1803	471699.86	1310441.51	053° 05' 07.30"	039° 23' 01.19"	Картометрический метод	5.00	–
1804	471701.90	1310447.64	053° 05' 07.37"	039° 23' 01.53"	Картометрический метод	5.00	–
1805	471704.85	1310454.79	053° 05' 07.46"	039° 23' 01.91"	Картометрический метод	5.00	–
1806	471709.50	1310463.64	053° 05' 07.60"	039° 23' 02.39"	Картометрический метод	5.00	–
1807	471713.82	1310467.95	053° 05' 07.74"	039° 23' 02.62"	Картометрический метод	5.00	–

1808	471725.39	1310475.90	053° 05' 08.11"	039° 23' 03.06"	Картометрический метод	5.00	–
1809	471731.51	1310480.75	053° 05' 08.31"	039° 23' 03.32"	Картометрический метод	5.00	–
1810	471746.84	1310492.92	053° 05' 08.80"	039° 23' 03.99"	Картометрический метод	5.00	–
1811	471762.05	1310501.55	053° 05' 09.29"	039° 23' 04.46"	Картометрический метод	5.00	–
1812	471767.25	1310502.20	053° 05' 09.46"	039° 23' 04.50"	Картометрический метод	5.00	–
1813	471771.72	1310501.02	053° 05' 09.60"	039° 23' 04.44"	Картометрический метод	5.00	–
1814	471775.57	1310500.98	053° 05' 09.73"	039° 23' 04.44"	Картометрический метод	5.00	–
1815	471780.02	1310502.52	053° 05' 09.87"	039° 23' 04.53"	Картометрический метод	5.00	–
1816	471783.33	1310506.83	053° 05' 09.97"	039° 23' 04.76"	Картометрический метод	5.00	–
1817	471790.05	1310516.34	053° 05' 10.19"	039° 23' 05.28"	Картометрический метод	5.00	–
1818	471794.54	1310519.00	053° 05' 10.33"	039° 23' 05.42"	Картометрический метод	5.00	–
1819	471803.17	1310519.66	053° 05' 10.61"	039° 23' 05.46"	Картометрический метод	5.00	–
1820	471807.91	1310521.00	053° 05' 10.76"	039° 23' 05.54"	Картометрический метод	5.00	–
1821	471810.79	1310523.40	053° 05' 10.86"	039° 23' 05.67"	Картометрический метод	5.00	–
1822	471820.78	1310528.85	053° 05' 11.18"	039° 23' 05.97"	Картометрический метод	5.00	–
1823	471828.27	1310530.55	053° 05' 11.42"	039° 23' 06.06"	Картометрический метод	5.00	–
1824	471842.34	1310524.42	053° 05' 11.88"	039° 23' 05.75"	Картометрический метод	5.00	–
1825	471863.79	1310512.28	053° 05' 12.58"	039° 23' 05.11"	Картометрический метод	5.00	–
1826	471892.16	1310493.21	053° 05' 13.50"	039° 23' 04.10"	Картометрический метод	5.00	–
1827	471906.67	1310479.21	053° 05' 13.98"	039° 23' 03.36"	Картометрический метод	5.00	–
1828	471910.91	1310479.23	053° 05' 14.11"	039° 23' 03.36"	Картометрический метод	5.00	–
1829	471913.16	1310481.30	053° 05' 14.18"	039° 23' 03.48"	Картометрический метод	5.00	–
1830	471920.85	1310476.62	053° 05' 14.44"	039° 23' 03.23"	Картометрический метод	5.00	–
1831	471920.08	1310472.79	053° 05' 14.41"	039° 23' 03.02"	Картометрический метод	5.00	–
1832	471920.20	1310466.88	053° 05' 14.42"	039° 23' 02.71"	Картометрический метод	5.00	–
1833	471922.35	1310462.35	053° 05' 14.49"	039° 23' 02.46"	Картометрический метод	5.00	–
1834	471930.41	1310454.06	053° 05' 14.75"	039° 23' 02.02"	Картометрический метод	5.00	–
1835	471951.06	1310436.24	053° 05' 15.43"	039° 23' 01.08"	Картометрический метод	5.00	–
1836	471967.41	1310423.99	053° 05' 15.96"	039° 23' 00.43"	Картометрический метод	5.00	–
1837	471980.46	1310415.93	053° 05' 16.39"	039° 23' 00.01"	Картометрический метод	5.00	–
1838	471990.33	1310412.07	053° 05' 16.71"	039° 22' 59.81"	Картометрический метод	5.00	–
1839	472000.09	1310410.71	053° 05' 17.02"	039° 22' 59.74"	Картометрический метод	5.00	–
1840	472015.18	1310412.18	053° 05' 17.51"	039° 22' 59.83"	Картометрический метод	5.00	–
1841	472052.98	1310422.74	053° 05' 18.73"	039° 23' 00.42"	Картометрический метод	5.00	–
1842	472076.13	1310433.97	053° 05' 19.47"	039° 23' 01.04"	Картометрический метод	5.00	–
1843	472109.49	1310457.12	053° 05' 20.54"	039° 23' 02.31"	Картометрический метод	5.00	–
1844	472128.90	1310477.44	053° 05' 21.16"	039° 23' 03.41"	Картометрический метод	5.00	–
1845	472134.80	1310487.88	053° 05' 21.35"	039° 23' 03.98"	Картометрический метод	5.00	–

1846	472137.75	1310497.30	053° 05' 21.44"	039° 23' 04.49"	Картометрический метод	5.00	–
1847	472139.52	1310534.50	053° 05' 21.48"	039° 23' 06.49"	Картометрический метод	5.00	–
1848	472138.54	1310546.48	053° 05' 21.45"	039° 23' 07.13"	Картометрический метод	5.00	–
1849	472134.80	1310574.24	053° 05' 21.32"	039° 23' 08.62"	Картометрический метод	5.00	–
1850	472128.78	1310613.06	053° 05' 21.11"	039° 23' 10.70"	Картометрический метод	5.00	–
1851	472119.82	1310642.56	053° 05' 20.80"	039° 23' 12.28"	Картометрический метод	5.00	–
1852	472113.58	1310671.39	053° 05' 20.59"	039° 23' 13.82"	Картометрический метод	5.00	–
1853	472113.58	1310722.23	053° 05' 20.57"	039° 23' 16.56"	Картометрический метод	5.00	–
1854	472114.83	1310748.79	053° 05' 20.60"	039° 23' 17.98"	Картометрический метод	5.00	–
1855	472122.77	1310765.24	053° 05' 20.85"	039° 23' 18.87"	Картометрический метод	5.00	–
1856	472139.00	1310788.05	053° 05' 21.36"	039° 23' 20.11"	Картометрический метод	5.00	–
1857	472168.62	1310810.07	053° 05' 22.31"	039° 23' 21.31"	Картометрический метод	5.00	–
1858	472196.20	1310823.69	053° 05' 23.20"	039° 23' 22.06"	Картометрический метод	5.00	–
1859	472215.72	1310836.40	053° 05' 23.83"	039° 23' 22.76"	Картометрический метод	5.00	–
1860	472223.32	1310839.69	053° 05' 24.07"	039° 23' 22.94"	Картометрический метод	5.00	–
1861	472235.92	1310842.37	053° 05' 24.48"	039° 23' 23.09"	Картометрический метод	5.00	–
1862	472240.65	1310844.35	053° 05' 24.63"	039° 23' 23.20"	Картометрический метод	5.00	–
1863	472255.62	1310854.38	053° 05' 25.11"	039° 23' 23.75"	Картометрический метод	5.00	–
1864	472271.55	1310861.25	053° 05' 25.62"	039° 23' 24.13"	Картометрический метод	5.00	–
1865	472322.22	1310888.31	053° 05' 27.25"	039° 23' 25.62"	Картометрический метод	5.00	–
1866	472328.46	1310896.82	053° 05' 27.45"	039° 23' 26.08"	Картометрический метод	5.00	–
1867	472329.48	1310901.58	053° 05' 27.48"	039° 23' 26.34"	Картометрический метод	5.00	–
1868	472329.59	1310907.60	053° 05' 27.48"	039° 23' 26.66"	Картометрический метод	5.00	–
1869	472332.77	1310912.82	053° 05' 27.58"	039° 23' 26.94"	Картометрический метод	5.00	–
1870	472337.42	1310918.74	053° 05' 27.73"	039° 23' 27.27"	Картометрический метод	5.00	–
1871	472344.69	1310921.44	053° 05' 27.96"	039° 23' 27.42"	Картометрический метод	5.00	–
1872	472350.25	1310910.66	053° 05' 28.15"	039° 23' 26.84"	Картометрический метод	5.00	–
1873	472355.58	1310906.69	053° 05' 28.32"	039° 23' 26.63"	Картометрический метод	5.00	–
1874	472362.28	1310906.58	053° 05' 28.54"	039° 23' 26.63"	Картометрический метод	5.00	–
1875	472370.68	1310909.42	053° 05' 28.81"	039° 23' 26.79"	Картометрический метод	5.00	–
1876	472389.52	1310916.91	053° 05' 29.41"	039° 23' 27.20"	Картометрический метод	5.00	–
1877	472405.40	1310923.37	053° 05' 29.93"	039° 23' 27.56"	Картометрический метод	5.00	–
1878	472419.70	1310928.59	053° 05' 30.39"	039° 23' 27.85"	Картометрический метод	5.00	–
1879	472426.85	1310931.55	053° 05' 30.62"	039° 23' 28.01"	Картометрический метод	5.00	–
1880	472439.22	1310933.59	053° 05' 31.02"	039° 23' 28.13"	Картометрический метод	5.00	–
1881	472458.06	1310932.79	053° 05' 31.62"	039° 23' 28.10"	Картометрический метод	5.00	–
1882	472464.30	1310934.04	053° 05' 31.83"	039° 23' 28.17"	Картометрический метод	5.00	–
1883	472473.15	1310938.81	053° 05' 32.11"	039° 23' 28.44"	Картометрический метод	5.00	–

1884	472483.71	1310942.78	053° 05' 32.45"	039° 23' 28.66"	Картометрический метод	5.00	–
1885	472489.95	1310942.78	053° 05' 32.65"	039° 23' 28.66"	Картометрический метод	5.00	–
1886	472497.32	1310941.09	053° 05' 32.89"	039° 23' 28.58"	Картометрический метод	5.00	–
1887	472505.84	1310940.06	053° 05' 33.17"	039° 23' 28.53"	Картометрический метод	5.00	–
1888	472528.08	1310939.60	053° 05' 33.89"	039° 23' 28.52"	Картометрический метод	5.00	–
1889	472553.16	1310939.72	053° 05' 34.70"	039° 23' 28.54"	Картометрический метод	5.00	–
1890	472572.68	1310938.92	053° 05' 35.33"	039° 23' 28.51"	Картометрический метод	5.00	–
1891	472610.93	1310941.87	053° 05' 36.57"	039° 23' 28.69"	Картометрический метод	5.00	–
1892	472638.62	1310941.30	053° 05' 37.46"	039° 23' 28.68"	Картометрический метод	5.00	–
1893	472653.71	1310939.49	053° 05' 37.95"	039° 23' 28.60"	Картометрический метод	5.00	–
1894	472667.10	1310936.99	053° 05' 38.38"	039° 23' 28.47"	Картометрический метод	5.00	–
1895	472677.42	1310935.62	053° 05' 38.72"	039° 23' 28.40"	Картометрический метод	5.00	–
1896	472691.28	1310935.52	053° 05' 39.17"	039° 23' 28.41"	Картометрический метод	5.00	–
1897	472704.55	1310936.31	053° 05' 39.60"	039° 23' 28.46"	Картометрический метод	5.00	–
1898	472715.07	1310939.32	053° 05' 39.94"	039° 23' 28.63"	Картометрический метод	5.00	–
1899	472723.28	1310943.48	053° 05' 40.20"	039° 23' 28.86"	Картометрический метод	5.00	–
1900	472738.12	1310956.78	053° 05' 40.67"	039° 23' 29.58"	Картометрический метод	5.00	–
1901	472752.01	1310978.17	053° 05' 41.11"	039° 23' 30.74"	Картометрический метод	5.00	–
1902	472767.58	1311012.07	053° 05' 41.60"	039° 23' 32.57"	Картометрический метод	5.00	–
1903	472769.26	1311019.11	053° 05' 41.66"	039° 23' 32.95"	Картометрический метод	5.00	–
1904	472773.03	1311053.54	053° 05' 41.76"	039° 23' 34.81"	Картометрический метод	5.00	–
1905	472773.67	1311080.17	053° 05' 41.77"	039° 23' 36.24"	Картометрический метод	5.00	–
1906	472774.30	1311099.32	053° 05' 41.79"	039° 23' 37.27"	Картометрический метод	5.00	–
1907	472773.67	1311107.13	053° 05' 41.76"	039° 23' 37.69"	Картометрический метод	5.00	–
1908	472771.81	1311111.08	053° 05' 41.70"	039° 23' 37.90"	Картометрический метод	5.00	–
1909	472768.58	1311112.99	053° 05' 41.59"	039° 23' 38.00"	Картометрический метод	5.00	–
1910	472766.04	1311114.94	053° 05' 41.51"	039° 23' 38.10"	Картометрический метод	5.00	–
1911	472765.40	1311117.57	053° 05' 41.49"	039° 23' 38.24"	Картометрический метод	5.00	–
1912	472765.68	1311120.89	053° 05' 41.50"	039° 23' 38.42"	Картометрический метод	5.00	–
1913	472765.22	1311126.15	053° 05' 41.48"	039° 23' 38.70"	Картометрический метод	5.00	–
1914	472759.96	1311136.55	053° 05' 41.31"	039° 23' 39.26"	Картометрический метод	5.00	–
1915	472758.46	1311139.91	053° 05' 41.26"	039° 23' 39.44"	Картометрический метод	5.00	–
1916	472759.19	1311142.31	053° 05' 41.28"	039° 23' 39.57"	Картометрический метод	5.00	–
1917	472760.96	1311143.95	053° 05' 41.34"	039° 23' 39.65"	Картометрический метод	5.00	–
1918	472765.90	1311144.94	053° 05' 41.49"	039° 23' 39.71"	Картометрический метод	5.00	–
1919	472770.49	1311146.17	053° 05' 41.64"	039° 23' 39.78"	Картометрический метод	5.00	–
1920	472772.44	1311147.80	053° 05' 41.70"	039° 23' 39.87"	Картометрический метод	5.00	–
1921	472773.35	1311151.48	053° 05' 41.73"	039° 23' 40.07"	Картометрический метод	5.00	–

1922	472773.80	1311156.66	053° 05' 41.75"	039° 23' 40.35"	Картометрический метод	5.00	–
1923	472773.03	1311160.79	053° 05' 41.72"	039° 23' 40.57"	Картометрический метод	5.00	–
1924	472768.54	1311170.59	053° 05' 41.57"	039° 23' 41.09"	Картометрический метод	5.00	–
1925	472767.40	1311182.49	053° 05' 41.53"	039° 23' 41.73"	Картометрический метод	5.00	–
1926	472768.95	1311189.11	053° 05' 41.57"	039° 23' 42.09"	Картометрический метод	5.00	–
1927	472774.35	1311194.15	053° 05' 41.75"	039° 23' 42.36"	Картометрический метод	5.00	–
1928	472776.39	1311196.88	053° 05' 41.81"	039° 23' 42.51"	Картометрический метод	5.00	–
1929	472780.88	1311210.00	053° 05' 41.95"	039° 23' 43.22"	Картометрический метод	5.00	–
1930	472791.51	1311245.40	053° 05' 42.28"	039° 23' 45.13"	Картометрический метод	5.00	–
1931	472795.96	1311258.89	053° 05' 42.42"	039° 23' 45.85"	Картометрический метод	5.00	–
1932	472800.04	1311268.83	053° 05' 42.55"	039° 23' 46.39"	Картометрический метод	5.00	–
1933	472803.35	1311283.81	053° 05' 42.65"	039° 23' 47.20"	Картометрический метод	5.00	–
1934	472804.44	1311292.07	053° 05' 42.68"	039° 23' 47.64"	Картометрический метод	5.00	–
1935	472803.63	1311314.63	053° 05' 42.64"	039° 23' 48.86"	Картометрический метод	5.00	–
1936	472803.93	1311322.30	053° 05' 42.65"	039° 23' 49.27"	Картометрический метод	5.00	–
1937	472806.40	1311334.15	053° 05' 42.73"	039° 23' 49.91"	Картометрический метод	5.00	–
1938	472806.12	1311338.46	053° 05' 42.72"	039° 23' 50.14"	Картометрический метод	5.00	–
1939	472804.17	1311342.55	053° 05' 42.65"	039° 23' 50.36"	Картометрический метод	5.00	–
1940	472803.22	1311346.72	053° 05' 42.62"	039° 23' 50.58"	Картометрический метод	5.00	–
1941	472803.27	1311350.66	053° 05' 42.62"	039° 23' 50.79"	Картометрический метод	5.00	–
1942	472805.45	1311357.33	053° 05' 42.69"	039° 23' 51.15"	Картометрический метод	5.00	–
1943	472809.29	1311365.32	053° 05' 42.81"	039° 23' 51.58"	Картометрический метод	5.00	–
1944	472816.82	1311375.59	053° 05' 43.05"	039° 23' 52.14"	Картометрический метод	5.00	–
1945	472830.87	1311390.17	053° 05' 43.49"	039° 23' 52.93"	Картометрический метод	5.00	–
1946	472841.33	1311398.87	053° 05' 43.83"	039° 23' 53.41"	Картометрический метод	5.00	–
1947	472858.24	1311407.60	053° 05' 44.37"	039° 23' 53.89"	Картометрический метод	5.00	–
1948	472870.21	1311410.62	053° 05' 44.76"	039° 23' 54.06"	Картометрический метод	5.00	–
1949	472888.13	1311416.51	053° 05' 45.34"	039° 23' 54.39"	Картометрический метод	5.00	–
1950	472891.76	1311418.29	053° 05' 45.45"	039° 23' 54.49"	Картометрический метод	5.00	–
1951	472897.93	1311422.50	053° 05' 45.65"	039° 23' 54.72"	Картометрический метод	5.00	–
1952	472903.91	1311424.16	053° 05' 45.84"	039° 23' 54.81"	Картометрический метод	5.00	–
1953	472912.21	1311423.17	053° 05' 46.11"	039° 23' 54.76"	Картометрический метод	5.00	–
1954	472931.98	1311421.24	053° 05' 46.75"	039° 23' 54.67"	Картометрический метод	5.00	–
1955	472938.51	1311419.52	053° 05' 46.96"	039° 23' 54.58"	Картометрический метод	5.00	–
1956	472947.19	1311415.79	053° 05' 47.25"	039° 23' 54.39"	Картометрический метод	5.00	–
1957	472957.40	1311414.43	053° 05' 47.58"	039° 23' 54.32"	Картометрический метод	5.00	–
1958	472977.83	1311414.66	053° 05' 48.24"	039° 23' 54.35"	Картометрический метод	5.00	–
1959	472995.17	1311418.26	053° 05' 48.80"	039° 23' 54.55"	Картометрический метод	5.00	–

1960	473006.49	1311422.23	053° 05' 49.16"	039° 23' 54.78"	Картометрический метод	5.00	–
1961	473010.49	1311425.60	053° 05' 49.29"	039° 23' 54.96"	Картометрический метод	5.00	–
1962	473018.48	1311440.31	053° 05' 49.54"	039° 23' 55.76"	Картометрический метод	5.00	–
1963	473024.56	1311460.30	053° 05' 49.73"	039° 23' 56.83"	Картометрический метод	5.00	–
1964	473024.70	1311463.30	053° 05' 49.73"	039° 23' 57.00"	Картометрический метод	5.00	–
1965	473022.56	1311468.29	053° 05' 49.66"	039° 23' 57.26"	Картометрический метод	5.00	–
1966	473022.84	1311471.24	053° 05' 49.67"	039° 23' 57.42"	Картометрический метод	5.00	–
1967	473024.56	1311473.83	053° 05' 49.73"	039° 23' 57.56"	Картометрический метод	5.00	–
1968	473027.29	1311475.78	053° 05' 49.81"	039° 23' 57.67"	Картометрический метод	5.00	–
1969	473028.06	1311478.10	053° 05' 49.84"	039° 23' 57.79"	Картометрический метод	5.00	–
1970	473028.10	1311482.95	053° 05' 49.84"	039° 23' 58.05"	Картометрический метод	5.00	–
1971	473026.92	1311487.40	053° 05' 49.80"	039° 23' 58.29"	Картометрический метод	5.00	–
1972	473023.52	1311491.26	053° 05' 49.68"	039° 23' 58.50"	Картометрический метод	5.00	–
1973	473020.98	1311495.05	053° 05' 49.60"	039° 23' 58.70"	Картометрический метод	5.00	–
1974	473019.61	1311499.84	053° 05' 49.55"	039° 23' 58.96"	Картометрический метод	5.00	–
1975	473018.07	1311512.14	053° 05' 49.50"	039° 23' 59.62"	Картометрический метод	5.00	–
1976	473017.30	1311521.77	053° 05' 49.47"	039° 24' 00.13"	Картометрический метод	5.00	–
1977	473015.30	1311527.21	053° 05' 49.40"	039° 24' 00.42"	Картометрический метод	5.00	–
1978	473013.08	1311532.61	053° 05' 49.33"	039° 24' 00.71"	Картометрический метод	5.00	–
1979	473013.44	1311534.70	053° 05' 49.34"	039° 24' 00.82"	Картометрический метод	5.00	–
1980	473017.07	1311537.65	053° 05' 49.46"	039° 24' 00.99"	Картометрический метод	5.00	–
1981	473019.75	1311542.01	053° 05' 49.54"	039° 24' 01.22"	Картометрический метод	5.00	–
1982	473022.16	1311548.32	053° 05' 49.62"	039° 24' 01.56"	Картометрический метод	5.00	–
1983	473022.07	1311552.81	053° 05' 49.61"	039° 24' 01.80"	Картометрический метод	5.00	–
1984	473018.03	1311564.89	053° 05' 49.48"	039° 24' 02.45"	Картометрический метод	5.00	–
1985	473017.71	1311570.79	053° 05' 49.46"	039° 24' 02.77"	Картометрический метод	5.00	–
1986	473017.84	1311580.55	053° 05' 49.46"	039° 24' 03.29"	Картометрический метод	5.00	–
1987	473017.75	1311587.04	053° 05' 49.46"	039° 24' 03.64"	Картометрический метод	5.00	–
1988	473016.66	1311600.57	053° 05' 49.42"	039° 24' 04.37"	Картометрический метод	5.00	–
1989	473014.08	1311611.10	053° 05' 49.33"	039° 24' 04.93"	Картометрический метод	5.00	–
1990	473014.26	1311614.14	053° 05' 49.33"	039° 24' 05.09"	Картометрический метод	5.00	–
1991	473016.59	1311617.99	053° 05' 49.41"	039° 24' 05.30"	Картометрический метод	5.00	–
1992	473016.73	1311621.73	053° 05' 49.41"	039° 24' 05.50"	Картометрический метод	5.00	–
1993	473012.78	1311632.87	053° 05' 49.28"	039° 24' 06.10"	Картометрический метод	5.00	–
1994	473012.60	1311636.22	053° 05' 49.27"	039° 24' 06.28"	Картометрический метод	5.00	–
1995	473014.40	1311638.69	053° 05' 49.33"	039° 24' 06.41"	Картометрический метод	5.00	–
1996	473020.74	1311642.32	053° 05' 49.53"	039° 24' 06.61"	Картометрический метод	5.00	–
1997	473026.27	1311647.48	053° 05' 49.71"	039° 24' 06.89"	Картометрический метод	5.00	–

1998	473031.07	1311650.75	053° 05' 49.86"	039° 24' 07.07"	Картометрический метод	5.00	–
1999	473033.75	1311653.17	053° 05' 49.95"	039° 24' 07.20"	Картометрический метод	5.00	–
2000	473037.15	1311659.53	053° 05' 50.06"	039° 24' 07.55"	Картометрический метод	5.00	–
2001	473038.05	1311664.48	053° 05' 50.08"	039° 24' 07.81"	Картометрический метод	5.00	–
2002	473039.55	1311666.33	053° 05' 50.13"	039° 24' 07.92"	Картометрический метод	5.00	–
2003	473045.00	1311667.10	053° 05' 50.31"	039° 24' 07.96"	Картометрический метод	5.00	–
2004	473047.56	1311669.13	053° 05' 50.39"	039° 24' 08.07"	Картометрический метод	5.00	–
2005	473050.66	1311673.95	053° 05' 50.49"	039° 24' 08.33"	Картометрический метод	5.00	–
2006	473052.91	1311674.95	053° 05' 50.56"	039° 24' 08.39"	Картометрический метод	5.00	–
2007	473064.24	1311675.46	053° 05' 50.92"	039° 24' 08.42"	Картометрический метод	5.00	–
2008	473067.53	1311676.51	053° 05' 51.03"	039° 24' 08.48"	Картометрический метод	5.00	–
2009	473070.37	1311678.34	053° 05' 51.12"	039° 24' 08.58"	Картометрический метод	5.00	–
2010	473075.28	1311683.25	053° 05' 51.28"	039° 24' 08.85"	Картометрический метод	5.00	–
2011	473079.28	1311685.17	053° 05' 51.41"	039° 24' 08.96"	Картометрический метод	5.00	–
2012	473088.52	1311688.54	053° 05' 51.71"	039° 24' 09.14"	Картометрический метод	5.00	–
2013	473111.18	1311704.36	053° 05' 52.43"	039° 24' 10.01"	Картометрический метод	5.00	–
2014	473122.41	1311711.14	053° 05' 52.79"	039° 24' 10.38"	Картометрический метод	5.00	–
2015	473129.73	1311714.85	053° 05' 53.03"	039° 24' 10.58"	Картометрический метод	5.00	–
2016	473138.04	1311719.51	053° 05' 53.29"	039° 24' 10.84"	Картометрический метод	5.00	–
2017	473140.23	1311722.54	053° 05' 53.36"	039° 24' 11.01"	Картометрический метод	5.00	–
2018	473144.51	1311737.07	053° 05' 53.50"	039° 24' 11.79"	Картометрический метод	5.00	–
2019	473146.33	1311740.03	053° 05' 53.55"	039° 24' 11.95"	Картометрический метод	5.00	–
2020	473149.83	1311743.75	053° 05' 53.67"	039° 24' 12.15"	Картометрический метод	5.00	–
2021	473152.32	1311746.73	053° 05' 53.74"	039° 24' 12.31"	Картометрический метод	5.00	–
2022	473156.00	1311754.06	053° 05' 53.86"	039° 24' 12.71"	Картометрический метод	5.00	–
2023	473159.41	1311761.79	053° 05' 53.97"	039° 24' 13.13"	Картометрический метод	5.00	–
2024	473161.57	1311764.28	053° 05' 54.04"	039° 24' 13.26"	Картометрический метод	5.00	–
2025	473165.06	1311765.37	053° 05' 54.15"	039° 24' 13.32"	Картометрический метод	5.00	–
2026	473173.75	1311769.47	053° 05' 54.43"	039° 24' 13.55"	Картометрический метод	5.00	–
2027	473176.31	1311771.46	053° 05' 54.51"	039° 24' 13.66"	Картометрический метод	5.00	–
2028	473178.37	1311774.45	053° 05' 54.58"	039° 24' 13.82"	Картометрический метод	5.00	–
2029	473180.98	1311775.98	053° 05' 54.66"	039° 24' 13.91"	Картометрический метод	5.00	–
2030	473183.31	1311778.02	053° 05' 54.73"	039° 24' 14.02"	Картометрический метод	5.00	–
2031	473184.10	1311780.51	053° 05' 54.76"	039° 24' 14.15"	Картометрический метод	5.00	–
2032	473182.52	1311785.05	053° 05' 54.71"	039° 24' 14.39"	Картометрический метод	5.00	–
2033	473183.70	1311787.11	053° 05' 54.74"	039° 24' 14.51"	Картометрический метод	5.00	–
2034	473188.54	1311790.40	053° 05' 54.90"	039° 24' 14.69"	Картометрический метод	5.00	–
2035	473189.88	1311793.33	053° 05' 54.94"	039° 24' 14.84"	Картометрический метод	5.00	–

2036	473189.04	1311796.26	053° 05' 54.91"	039° 24' 15.00"	Картометрический метод	5.00	–
2037	473184.24	1311798.04	053° 05' 54.76"	039° 24' 15.09"	Картометрический метод	5.00	–
2038	473183.29	1311799.88	053° 05' 54.72"	039° 24' 15.19"	Картометрический метод	5.00	–
2039	473185.26	1311807.98	053° 05' 54.78"	039° 24' 15.63"	Картометрический метод	5.00	–
2040	473187.03	1311810.61	053° 05' 54.84"	039° 24' 15.77"	Картометрический метод	5.00	–
2041	473194.16	1311814.83	053° 05' 55.07"	039° 24' 16.00"	Картометрический метод	5.00	–
2042	473197.56	1311817.69	053° 05' 55.18"	039° 24' 16.16"	Картометрический метод	5.00	–
2043	473207.18	1311828.09	053° 05' 55.49"	039° 24' 16.72"	Картометрический метод	5.00	–
2044	473210.68	1311831.86	053° 05' 55.60"	039° 24' 16.93"	Картометрический метод	5.00	–
2045	473217.59	1311843.80	053° 05' 55.82"	039° 24' 17.57"	Картометрический метод	5.00	–
2046	473223.16	1311853.42	053° 05' 55.99"	039° 24' 18.10"	Картометрический метод	5.00	–
2047	473225.97	1311859.68	053° 05' 56.08"	039° 24' 18.43"	Картометрический метод	5.00	–
2048	473228.44	1311863.10	053° 05' 56.16"	039° 24' 18.62"	Картометрический метод	5.00	–
2049	473238.33	1311873.21	053° 05' 56.47"	039° 24' 19.17"	Картометрический метод	5.00	–
2050	473242.77	1311877.46	053° 05' 56.62"	039° 24' 19.40"	Картометрический метод	5.00	–
2051	473251.22	1311884.24	053° 05' 56.89"	039° 24' 19.77"	Картометрический метод	5.00	–
2052	473257.39	1311887.74	053° 05' 57.08"	039° 24' 19.96"	Картометрический метод	5.00	–
2053	473267.06	1311890.19	053° 05' 57.40"	039° 24' 20.10"	Картометрический метод	5.00	–
2054	473271.05	1311892.23	053° 05' 57.52"	039° 24' 20.21"	Картометрический метод	5.00	–
2055	473276.18	1311896.22	053° 05' 57.69"	039° 24' 20.43"	Картометрический метод	5.00	–
2056	473279.04	1311897.81	053° 05' 57.78"	039° 24' 20.52"	Картометрический метод	5.00	–
2057	473291.12	1311902.26	053° 05' 58.17"	039° 24' 20.77"	Картометрический метод	5.00	–
2058	473293.66	1311905.03	053° 05' 58.25"	039° 24' 20.92"	Картометрический метод	5.00	–
2059	473294.84	1311908.44	053° 05' 58.29"	039° 24' 21.10"	Картометрический метод	5.00	–
2060	473296.43	1311910.16	053° 05' 58.34"	039° 24' 21.20"	Картометрический метод	5.00	–
2061	473299.41	1311912.92	053° 05' 58.43"	039° 24' 21.35"	Картометрический метод	5.00	–
2062	473305.83	1311915.14	053° 05' 58.64"	039° 24' 21.47"	Картометрический метод	5.00	–
2063	473307.79	1311917.23	053° 05' 58.70"	039° 24' 21.58"	Картометрический метод	5.00	–
2064	473308.34	1311923.40	053° 05' 58.72"	039° 24' 21.92"	Картометрический метод	5.00	–
2065	473309.28	1311924.88	053° 05' 58.75"	039° 24' 22.00"	Картометрический метод	5.00	–
2066	473317.79	1311927.59	053° 05' 59.02"	039° 24' 22.15"	Картометрический метод	5.00	–
2067	473320.54	1311929.45	053° 05' 59.11"	039° 24' 22.25"	Картометрический метод	5.00	–
2068	473323.35	1311932.95	053° 05' 59.20"	039° 24' 22.44"	Картометрический метод	5.00	–
2069	473328.00	1311935.62	053° 05' 59.35"	039° 24' 22.59"	Картометрический метод	5.00	–
2070	473330.95	1311938.05	053° 05' 59.44"	039° 24' 22.72"	Картометрический метод	5.00	–
2071	473336.43	1311945.97	053° 05' 59.62"	039° 24' 23.15"	Картометрический метод	5.00	–
2072	473339.39	1311947.50	053° 05' 59.71"	039° 24' 23.23"	Картометрический метод	5.00	–
2073	473348.81	1311947.46	053° 06' 00.02"	039° 24' 23.24"	Картометрический метод	5.00	–

2074	473355.90	1311946.98	053° 06' 00.25"	039° 24' 23.22"	Картометрический метод	5.00	–
2075	473360.46	1311948.35	053° 06' 00.39"	039° 24' 23.29"	Картометрический метод	5.00	–
2076	473412.37	1311979.29	053° 06' 02.06"	039° 24' 24.99"	Картометрический метод	5.00	–
2077	473435.35	1311994.48	053° 06' 02.80"	039° 24' 25.82"	Картометрический метод	5.00	–
2078	473437.02	1311997.35	053° 06' 02.85"	039° 24' 25.98"	Картометрический метод	5.00	–
2079	473436.79	1312001.95	053° 06' 02.84"	039° 24' 26.23"	Картометрический метод	5.00	–
2080	473437.79	1312004.54	053° 06' 02.87"	039° 24' 26.37"	Картометрический метод	5.00	–
2081	473441.00	1312006.78	053° 06' 02.97"	039° 24' 26.49"	Картометрический метод	5.00	–
2082	473442.14	1312010.65	053° 06' 03.01"	039° 24' 26.70"	Картометрический метод	5.00	–
2083	473441.66	1312016.29	053° 06' 02.99"	039° 24' 27.00"	Картометрический метод	5.00	–
2084	473442.29	1312021.04	053° 06' 03.01"	039° 24' 27.26"	Картометрический метод	5.00	–
2085	473449.70	1312043.20	053° 06' 03.24"	039° 24' 28.45"	Картометрический метод	5.00	–
2086	473450.17	1312047.62	053° 06' 03.25"	039° 24' 28.69"	Картометрический метод	5.00	–
2087	473449.40	1312057.67	053° 06' 03.22"	039° 24' 29.23"	Картометрический метод	5.00	–
2088	473447.97	1312063.40	053° 06' 03.18"	039° 24' 29.54"	Картометрический метод	5.00	–
2089	473443.47	1312074.70	053° 06' 03.02"	039° 24' 30.14"	Картометрический метод	5.00	–
2090	473443.18	1312077.57	053° 06' 03.01"	039° 24' 30.29"	Картометрический метод	5.00	–
2091	473444.44	1312081.64	053° 06' 03.05"	039° 24' 30.51"	Картометрический метод	5.00	–
2092	473444.42	1312085.32	053° 06' 03.05"	039° 24' 30.71"	Картометрический метод	5.00	–
2093	473440.23	1312096.99	053° 06' 02.91"	039° 24' 31.34"	Картометрический метод	5.00	–
2094	473437.72	1312113.36	053° 06' 02.82"	039° 24' 32.21"	Картометрический метод	5.00	–
2095	473431.92	1312130.74	053° 06' 02.63"	039° 24' 33.14"	Картометрический метод	5.00	–
2096	473431.45	1312135.35	053° 06' 02.61"	039° 24' 33.39"	Картометрический метод	5.00	–
2097	473430.78	1312141.65	053° 06' 02.59"	039° 24' 33.73"	Картометрический метод	5.00	–
2098	473428.71	1312146.36	053° 06' 02.52"	039° 24' 33.98"	Картометрический метод	5.00	–
2099	473424.47	1312151.97	053° 06' 02.38"	039° 24' 34.28"	Картометрический метод	5.00	–
2100	473423.17	1312156.24	053° 06' 02.33"	039° 24' 34.51"	Картометрический метод	5.00	–
2101	473421.86	1312166.34	053° 06' 02.29"	039° 24' 35.05"	Картометрический метод	5.00	–
2102	473422.47	1312171.28	053° 06' 02.31"	039° 24' 35.32"	Картометрический метод	5.00	–
2103	473427.21	1312180.66	053° 06' 02.45"	039° 24' 35.82"	Картометрический метод	5.00	–
2104	473448.60	1312199.67	053° 06' 03.14"	039° 24' 36.86"	Картометрический метод	5.00	–
2105	473469.26	1312215.87	053° 06' 03.80"	039° 24' 37.74"	Картометрический метод	5.00	–
2106	473491.60	1312230.20	053° 06' 04.52"	039° 24' 38.53"	Картометрический метод	5.00	–
2107	473495.68	1312231.70	053° 06' 04.65"	039° 24' 38.61"	Картометрический метод	5.00	–
2108	473508.32	1312233.07	053° 06' 05.06"	039° 24' 38.70"	Картометрический метод	5.00	–
2109	473514.93	1312234.51	053° 06' 05.27"	039° 24' 38.78"	Картометрический метод	5.00	–
2110	473520.45	1312236.63	053° 06' 05.45"	039° 24' 38.90"	Картометрический метод	5.00	–
2111	473535.50	1312244.46	053° 06' 05.93"	039° 24' 39.33"	Картометрический метод	5.00	–

2112	473544.02	1312250.11	053° 06' 06.20"	039° 24' 39.64"	Картометрический метод	5.00	–
2113	473560.09	1312261.14	053° 06' 06.72"	039° 24' 40.24"	Картометрический метод	5.00	–
2114	473576.74	1312273.91	053° 06' 07.25"	039° 24' 40.94"	Картометрический метод	5.00	–
2115	473601.50	1312291.96	053° 06' 08.05"	039° 24' 41.92"	Картометрический метод	5.00	–
2116	473613.44	1312302.87	053° 06' 08.43"	039° 24' 42.52"	Картометрический метод	5.00	–
2117	473623.23	1312310.91	053° 06' 08.74"	039° 24' 42.96"	Картометрический метод	5.00	–
2118	473635.16	1312320.21	053° 06' 09.12"	039° 24' 43.47"	Картометрический метод	5.00	–
2119	473639.93	1312325.70	053° 06' 09.27"	039° 24' 43.77"	Картометрический метод	5.00	–
2120	473642.15	1312330.21	053° 06' 09.34"	039° 24' 44.01"	Картометрический метод	5.00	–
2121	473643.52	1312337.96	053° 06' 09.39"	039° 24' 44.43"	Картометрический метод	5.00	–
2122	473644.11	1312350.22	053° 06' 09.40"	039° 24' 45.09"	Картометрический метод	5.00	–
2123	473642.75	1312357.12	053° 06' 09.35"	039° 24' 45.46"	Картометрический метод	5.00	–
2124	473637.53	1312364.65	053° 06' 09.18"	039° 24' 45.86"	Картометрический метод	5.00	–
2125	473636.25	1312367.78	053° 06' 09.14"	039° 24' 46.02"	Картометрический метод	5.00	–
2126	473637.21	1312371.10	053° 06' 09.17"	039° 24' 46.20"	Картометрический метод	5.00	–
2127	473640.07	1312375.86	053° 06' 09.26"	039° 24' 46.46"	Картометрический метод	5.00	–
2128	473641.38	1312383.13	053° 06' 09.30"	039° 24' 46.85"	Картометрический метод	5.00	–
2129	473642.38	1312391.39	053° 06' 09.33"	039° 24' 47.30"	Картометрический метод	5.00	–
2130	473641.07	1312407.59	053° 06' 09.28"	039° 24' 48.17"	Картометрический метод	5.00	–
2131	473640.11	1312412.00	053° 06' 09.24"	039° 24' 48.40"	Картометрический метод	5.00	–
2132	473638.21	1312414.72	053° 06' 09.18"	039° 24' 48.55"	Картометрический метод	5.00	–
2133	473635.07	1312420.40	053° 06' 09.08"	039° 24' 48.85"	Картометрический метод	5.00	–
2134	473634.85	1312423.98	053° 06' 09.07"	039° 24' 49.04"	Картометрический метод	5.00	–
2135	473636.51	1312428.87	053° 06' 09.12"	039° 24' 49.31"	Картометрический метод	5.00	–
2136	473636.93	1312432.38	053° 06' 09.13"	039° 24' 49.50"	Картометрический метод	5.00	–
2137	473636.07	1312436.38	053° 06' 09.10"	039° 24' 49.71"	Картометрический метод	5.00	–
2138	473636.66	1312439.37	053° 06' 09.12"	039° 24' 49.87"	Картометрический метод	5.00	–
2139	473640.31	1312443.99	053° 06' 09.24"	039° 24' 50.12"	Картометрический метод	5.00	–
2140	473642.01	1312448.56	053° 06' 09.29"	039° 24' 50.37"	Картометрический метод	5.00	–
2141	473642.75	1312453.37	053° 06' 09.31"	039° 24' 50.63"	Картометрический метод	5.00	–
2142	473642.37	1312460.79	053° 06' 09.30"	039° 24' 51.03"	Картометрический метод	5.00	–
2143	473643.47	1312464.38	053° 06' 09.33"	039° 24' 51.22"	Картометрический метод	5.00	–
2144	473650.11	1312472.30	053° 06' 09.54"	039° 24' 51.65"	Картометрический метод	5.00	–
2145	473653.37	1312476.52	053° 06' 09.65"	039° 24' 51.88"	Картометрический метод	5.00	–
2146	473657.09	1312483.23	053° 06' 09.76"	039° 24' 52.24"	Картометрический метод	5.00	–
2147	473661.58	1312487.25	053° 06' 09.91"	039° 24' 52.46"	Картометрический метод	5.00	–
2148	473671.64	1312492.64	053° 06' 10.23"	039° 24' 52.76"	Картометрический метод	5.00	–
2149	473674.27	1312495.21	053° 06' 10.31"	039° 24' 52.90"	Картометрический метод	5.00	–

2150	473677.67	1312502.88	053° 06' 10.42"	039° 24' 53.31"	Картометрический метод	5.00	–
2151	473680.60	1312506.11	053° 06' 10.51"	039° 24' 53.49"	Картометрический метод	5.00	–
2152	473686.01	1312508.42	053° 06' 10.69"	039° 24' 53.62"	Картометрический метод	5.00	–
2153	473691.19	1312511.01	053° 06' 10.85"	039° 24' 53.76"	Картометрический метод	5.00	–
2154	473696.04	1312513.00	053° 06' 11.01"	039° 24' 53.87"	Картометрический метод	5.00	–
2155	473703.17	1312513.73	053° 06' 11.24"	039° 24' 53.91"	Картометрический метод	5.00	–
2156	473709.34	1312513.59	053° 06' 11.44"	039° 24' 53.91"	Картометрический метод	5.00	–
2157	473713.42	1312515.13	053° 06' 11.57"	039° 24' 54.00"	Картометрический метод	5.00	–
2158	473726.84	1312526.37	053° 06' 12.00"	039° 24' 54.61"	Картометрический метод	5.00	–
2159	473759.75	1312545.66	053° 06' 13.06"	039° 24' 55.67"	Картометрический метод	5.00	–
2160	473777.00	1312552.58	053° 06' 13.61"	039° 24' 56.05"	Картометрический метод	5.00	–
2161	473795.95	1312559.73	053° 06' 14.22"	039° 24' 56.45"	Картометрический метод	5.00	–
2162	473805.51	1312566.63	053° 06' 14.53"	039° 24' 56.83"	Картометрический метод	5.00	–
2163	473811.25	1312574.03	053° 06' 14.71"	039° 24' 57.23"	Картометрический метод	5.00	–
2164	473812.20	1312582.48	053° 06' 14.74"	039° 24' 57.69"	Картометрический метод	5.00	–
2165	473809.17	1312600.59	053° 06' 14.63"	039° 24' 58.66"	Картометрический метод	5.00	–
2166	473805.33	1312613.44	053° 06' 14.50"	039° 24' 59.34"	Картометрический метод	5.00	–
2167	473799.47	1312626.92	053° 06' 14.31"	039° 25' 00.06"	Картометрический метод	5.00	–
2168	473795.95	1312637.02	053° 06' 14.19"	039° 25' 00.61"	Картометрический метод	5.00	–
2169	473787.49	1312655.83	053° 06' 13.91"	039° 25' 01.61"	Картометрический метод	5.00	–
2170	473783.92	1312659.04	053° 06' 13.79"	039° 25' 01.78"	Картометрический метод	5.00	–
2171	473775.44	1312661.36	053° 06' 13.52"	039° 25' 01.90"	Картометрический метод	5.00	–
2172	473770.79	1312664.23	053° 06' 13.36"	039° 25' 02.05"	Картометрический метод	5.00	–
2173	473762.84	1312670.70	053° 06' 13.10"	039° 25' 02.39"	Картометрический метод	5.00	–
2174	473752.68	1312685.80	053° 06' 12.77"	039° 25' 03.20"	Картометрический метод	5.00	–
2175	473745.72	1312700.04	053° 06' 12.54"	039° 25' 03.96"	Картометрический метод	5.00	–
2176	473743.92	1312709.15	053° 06' 12.48"	039° 25' 04.45"	Картометрический метод	5.00	–
2177	473742.58	1312713.88	053° 06' 12.43"	039° 25' 04.70"	Картометрический метод	5.00	–
2178	473736.08	1312725.12	053° 06' 12.22"	039° 25' 05.30"	Картометрический метод	5.00	–
2179	473734.70	1312730.20	053° 06' 12.17"	039° 25' 05.57"	Картометрический метод	5.00	–
2180	473734.03	1312738.78	053° 06' 12.14"	039° 25' 06.03"	Картометрический метод	5.00	–
2181	473732.52	1312744.52	053° 06' 12.09"	039° 25' 06.34"	Картометрический метод	5.00	–
2182	473727.63	1312760.11	053° 06' 11.93"	039° 25' 07.17"	Картометрический метод	5.00	–
2183	473720.96	1312776.68	053° 06' 11.71"	039° 25' 08.06"	Картометрический метод	5.00	–
2184	473721.45	1312782.44	053° 06' 11.72"	039° 25' 08.37"	Картометрический метод	5.00	–
2185	473723.76	1312786.67	053° 06' 11.79"	039° 25' 08.60"	Картометрический метод	5.00	–
2186	473725.33	1312790.79	053° 06' 11.84"	039° 25' 08.82"	Картометрический метод	5.00	–
2187	473727.90	1312797.88	053° 06' 11.92"	039° 25' 09.20"	Картометрический метод	5.00	–

2188	473730.57	1312801.48	053° 06' 12.01"	039° 25' 09.40"	Картометрический метод	5.00	–
2189	473739.49	1312807.80	053° 06' 12.29"	039° 25' 09.74"	Картометрический метод	5.00	–
2190	473746.86	1312814.57	053° 06' 12.53"	039° 25' 10.11"	Картометрический метод	5.00	–
2191	473749.16	1312818.51	053° 06' 12.60"	039° 25' 10.33"	Картометрический метод	5.00	–
2192	473750.73	1312824.57	053° 06' 12.65"	039° 25' 10.65"	Картометрический метод	5.00	–
2193	473752.67	1312831.94	053° 06' 12.71"	039° 25' 11.05"	Картометрический метод	5.00	–
2194	473754.40	1312834.95	053° 06' 12.76"	039° 25' 11.21"	Картометрический метод	5.00	–
2195	473762.14	1312838.80	053° 06' 13.01"	039° 25' 11.43"	Картометрический метод	5.00	–
2196	473765.29	1312841.86	053° 06' 13.11"	039° 25' 11.59"	Картометрический метод	5.00	–
2197	473770.05	1312851.51	053° 06' 13.26"	039° 25' 12.11"	Картометрический метод	5.00	–
2198	473773.14	1312856.71	053° 06' 13.36"	039° 25' 12.40"	Картометрический метод	5.00	–
2199	473783.40	1312867.01	053° 06' 13.69"	039° 25' 12.96"	Картометрический метод	5.00	–
2200	473786.50	1312871.50	053° 06' 13.78"	039° 25' 13.20"	Картометрический метод	5.00	–
2201	473792.00	1312880.20	053° 06' 13.96"	039° 25' 13.67"	Картометрический метод	5.00	–
2202	473794.51	1312884.06	053° 06' 14.04"	039° 25' 13.88"	Картометрический метод	5.00	–
2203	473802.12	1312890.63	053° 06' 14.28"	039° 25' 14.24"	Картометрический метод	5.00	–
2204	473805.03	1312894.42	053° 06' 14.37"	039° 25' 14.45"	Картометрический метод	5.00	–
2205	473811.85	1312905.13	053° 06' 14.59"	039° 25' 15.03"	Картометрический метод	5.00	–
2206	473830.71	1312930.42	053° 06' 15.19"	039° 25' 16.40"	Картометрический метод	5.00	–
2207	473833.45	1312936.17	053° 06' 15.28"	039° 25' 16.71"	Картометрический метод	5.00	–
2208	473837.35	1312947.29	053° 06' 15.40"	039° 25' 17.31"	Картометрический метод	5.00	–
2209	473839.80	1312952.19	053° 06' 15.47"	039° 25' 17.57"	Картометрический метод	5.00	–
2210	473845.89	1312961.36	053° 06' 15.67"	039° 25' 18.07"	Картометрический метод	5.00	–
2211	473863.74	1312999.85	053° 06' 16.23"	039° 25' 20.15"	Картометрический метод	5.00	–
2212	473863.93	1313006.00	053° 06' 16.23"	039° 25' 20.48"	Картометрический метод	5.00	–
2213	473861.99	1313013.52	053° 06' 16.17"	039° 25' 20.89"	Картометрический метод	5.00	–
2214	473863.13	1313019.73	053° 06' 16.20"	039° 25' 21.22"	Картометрический метод	5.00	–
2215	473881.11	1313043.15	053° 06' 16.77"	039° 25' 22.49"	Картометрический метод	5.00	–
2216	473886.49	1313052.81	053° 06' 16.94"	039° 25' 23.02"	Картометрический метод	5.00	–
2217	473888.33	1313061.93	053° 06' 17.00"	039° 25' 23.51"	Картометрический метод	5.00	–
2218	473891.40	1313066.93	053° 06' 17.10"	039° 25' 23.78"	Картометрический метод	5.00	–
2219	473902.07	1313074.52	053° 06' 17.44"	039° 25' 24.19"	Картометрический метод	5.00	–
2220	473908.95	1313081.15	053° 06' 17.66"	039° 25' 24.55"	Картометрический метод	5.00	–
2221	473922.52	1313098.06	053° 06' 18.09"	039° 25' 25.47"	Картометрический метод	5.00	–
2222	473941.08	1313123.01	053° 06' 18.68"	039° 25' 26.83"	Картометрический метод	5.00	–
2223	473957.60	1313149.62	053° 06' 19.20"	039° 25' 28.27"	Картометрический метод	5.00	–
2224	473965.92	1313161.77	053° 06' 19.47"	039° 25' 28.93"	Картометрический метод	5.00	–
2225	473973.78	1313170.11	053° 06' 19.72"	039° 25' 29.38"	Картометрический метод	5.00	–

2226	473979.99	1313180.45	053° 06' 19.91"	039° 25' 29.94"	Картометрический метод	5.00	–
2227	473985.26	1313189.35	053° 06' 20.08"	039° 25' 30.42"	Картометрический метод	5.00	–
2228	473992.85	1313207.33	053° 06' 20.32"	039° 25' 31.39"	Картометрический метод	5.00	–
2229	473995.45	1313211.93	053° 06' 20.40"	039° 25' 31.64"	Картометрический метод	5.00	–
2230	474003.41	1313217.56	053° 06' 20.65"	039° 25' 31.95"	Картометрический метод	5.00	–
2231	474006.84	1313222.05	053° 06' 20.76"	039° 25' 32.20"	Картометрический метод	5.00	–
2232	474010.51	1313229.41	053° 06' 20.88"	039° 25' 32.59"	Картометрический метод	5.00	–
2233	474013.71	1313238.59	053° 06' 20.98"	039° 25' 33.09"	Картометрический метод	5.00	–
2234	474014.62	1313246.45	053° 06' 21.00"	039° 25' 33.51"	Картометрический метод	5.00	–
2235	474018.91	1313255.99	053° 06' 21.14"	039° 25' 34.03"	Картометрический метод	5.00	–
2236	474027.11	1313266.71	053° 06' 21.40"	039° 25' 34.61"	Картометрический метод	5.00	–
2237	474043.73	1313281.89	053° 06' 21.93"	039° 25' 35.44"	Картометрический метод	5.00	–
2238	474045.74	1313286.39	053° 06' 21.99"	039° 25' 35.68"	Картометрический метод	5.00	–
2239	474045.41	1313293.33	053° 06' 21.98"	039° 25' 36.05"	Картометрический метод	5.00	–
2240	474046.29	1313296.47	053° 06' 22.01"	039° 25' 36.22"	Картометрический метод	5.00	–
2241	474049.07	1313297.80	053° 06' 22.10"	039° 25' 36.30"	Картометрический метод	5.00	–
2242	474055.72	1313297.77	053° 06' 22.31"	039° 25' 36.30"	Картометрический метод	5.00	–
2243	474059.64	1313300.02	053° 06' 22.44"	039° 25' 36.42"	Картометрический метод	5.00	–
2244	474076.92	1313323.44	053° 06' 22.99"	039° 25' 37.69"	Картометрический метод	5.00	–
2245	474092.11	1313340.50	053° 06' 23.47"	039° 25' 38.62"	Картометрический метод	5.00	–
2246	474112.72	1313364.72	053° 06' 24.13"	039° 25' 39.94"	Картометрический метод	5.00	–
2247	474139.01	1313392.19	053° 06' 24.97"	039° 25' 41.43"	Картометрический метод	5.00	–
2248	474146.10	1313404.17	053° 06' 25.19"	039° 25' 42.08"	Картометрический метод	5.00	–
2249	474148.41	1313420.02	053° 06' 25.26"	039° 25' 42.94"	Картометрический метод	5.00	–
2250	474148.08	1313454.55	053° 06' 25.23"	039° 25' 44.79"	Картометрический метод	5.00	–
2251	474145.85	1313462.28	053° 06' 25.16"	039° 25' 45.21"	Картометрический метод	5.00	–
2252	474143.02	1313467.84	053° 06' 25.06"	039° 25' 45.50"	Картометрический метод	5.00	–
2253	474129.66	1313485.36	053° 06' 24.62"	039° 25' 46.43"	Картометрический метод	5.00	–
2254	474110.51	1313516.39	053° 06' 23.99"	039° 25' 48.09"	Картометрический метод	5.00	–
2255	474104.05	1313538.30	053° 06' 23.77"	039° 25' 49.26"	Картометрический метод	5.00	–
2256	474100.57	1313547.39	053° 06' 23.66"	039° 25' 49.75"	Картометрический метод	5.00	–
2257	474089.21	1313566.23	053° 06' 23.28"	039° 25' 50.75"	Картометрический метод	5.00	–
2258	474084.51	1313577.53	053° 06' 23.12"	039° 25' 51.36"	Картометрический метод	5.00	–
2259	474081.03	1313590.64	053° 06' 23.01"	039° 25' 52.06"	Картометрический метод	5.00	–
2260	474081.08	1313602.71	053° 06' 23.00"	039° 25' 52.71"	Картометрический метод	5.00	–
2261	474084.77	1313615.73	053° 06' 23.12"	039° 25' 53.41"	Картометрический метод	5.00	–
2262	474092.66	1313627.70	053° 06' 23.37"	039° 25' 54.06"	Картометрический метод	5.00	–
2263	474101.34	1313636.72	053° 06' 23.64"	039° 25' 54.55"	Картометрический метод	5.00	–

2264	474105.96	1313644.34	053° 06' 23.79"	039° 25' 54.96"	Картометрический метод	5.00	–
2265	474114.74	1313662.94	053° 06' 24.06"	039° 25' 55.97"	Картометрический метод	5.00	–
2266	474137.77	1313701.63	053° 06' 24.79"	039° 25' 58.06"	Картометрический метод	5.00	–
2267	474161.61	1313740.79	053° 06' 25.55"	039° 26' 00.19"	Картометрический метод	5.00	–
2268	474170.57	1313768.59	053° 06' 25.83"	039° 26' 01.69"	Картометрический метод	5.00	–
2269	474179.76	1313810.92	053° 06' 26.10"	039° 26' 03.97"	Картометрический метод	5.00	–
2270	474194.97	1313874.92	053° 06' 26.57"	039° 26' 07.42"	Картометрический метод	5.00	–
2271	474196.50	1313886.93	053° 06' 26.61"	039° 26' 08.07"	Картометрический метод	5.00	–
2272	474197.32	1313908.18	053° 06' 26.63"	039° 26' 09.21"	Картометрический метод	5.00	–
2273	474202.45	1313920.44	053° 06' 26.79"	039° 26' 09.87"	Картометрический метод	5.00	–
2274	474218.65	1313937.44	053° 06' 27.31"	039° 26' 10.80"	Картометрический метод	5.00	–
2275	474224.66	1313954.99	053° 06' 27.49"	039° 26' 11.74"	Картометрический метод	5.00	–
2276	474232.73	1314004.57	053° 06' 27.73"	039° 26' 14.41"	Картометрический метод	5.00	–
2277	474232.91	1314047.60	053° 06' 27.72"	039° 26' 16.73"	Картометрический метод	5.00	–
2278	474230.61	1314068.01	053° 06' 27.64"	039° 26' 17.82"	Картометрический метод	5.00	–
2279	474225.33	1314085.88	053° 06' 27.46"	039° 26' 18.78"	Картометрический метод	5.00	–
2280	474217.17	1314115.13	053° 06' 27.18"	039° 26' 20.35"	Картометрический метод	5.00	–
2281	474216.76	1314127.40	053° 06' 27.16"	039° 26' 21.00"	Картометрический метод	5.00	–
2282	474222.68	1314159.77	053° 06' 27.34"	039° 26' 22.75"	Картометрический метод	5.00	–
2283	474224.30	1314171.69	053° 06' 27.39"	039° 26' 23.39"	Картометрический метод	5.00	–
2284	474223.67	1314178.69	053° 06' 27.37"	039° 26' 23.77"	Картометрический метод	5.00	–
2285	474223.75	1314184.58	053° 06' 27.37"	039° 26' 24.08"	Картометрический метод	5.00	–
2286	474225.25	1314191.79	053° 06' 27.41"	039° 26' 24.47"	Картометрический метод	5.00	–
2287	474223.91	1314197.10	053° 06' 27.37"	039° 26' 24.76"	Картометрический метод	5.00	–
2288	474219.29	1314202.85	053° 06' 27.21"	039° 26' 25.06"	Картометрический метод	5.00	–
2289	474216.41	1314210.73	053° 06' 27.12"	039° 26' 25.48"	Картометрический метод	5.00	–
2290	474209.13	1314241.68	053° 06' 26.87"	039° 26' 27.14"	Картометрический метод	5.00	–
2291	474200.77	1314257.05	053° 06' 26.59"	039° 26' 27.96"	Картометрический метод	5.00	–
2292	474198.01	1314271.05	053° 06' 26.50"	039° 26' 28.71"	Картометрический метод	5.00	–
2293	474199.23	1314278.78	053° 06' 26.53"	039° 26' 29.13"	Картометрический метод	5.00	–
2294	474204.75	1314291.48	053° 06' 26.71"	039° 26' 29.81"	Картометрический метод	5.00	–
2295	474206.44	1314298.11	053° 06' 26.76"	039° 26' 30.17"	Картометрический метод	5.00	–
2296	474208.50	1314316.16	053° 06' 26.82"	039° 26' 31.14"	Картометрический метод	5.00	–
2297	474207.23	1314320.91	053° 06' 26.77"	039° 26' 31.40"	Картометрический метод	5.00	–
2298	474201.26	1314327.10	053° 06' 26.58"	039° 26' 31.73"	Картометрический метод	5.00	–
2299	474194.29	1314333.64	053° 06' 26.35"	039° 26' 32.07"	Картометрический метод	5.00	–
2300	474193.51	1314338.10	053° 06' 26.32"	039° 26' 32.31"	Картометрический метод	5.00	–
2301	474194.18	1314341.70	053° 06' 26.34"	039° 26' 32.51"	Картометрический метод	5.00	–

2302	474198.03	1314348.28	053° 06' 26.46"	039° 26' 32.86"	Картометрический метод	5.00	–
2303	474211.43	1314359.86	053° 06' 26.89"	039° 26' 33.49"	Картометрический метод	5.00	–
2304	474224.48	1314368.03	053° 06' 27.31"	039° 26' 33.94"	Картометрический метод	5.00	–
2305	474253.87	1314381.53	053° 06' 28.26"	039° 26' 34.69"	Картометрический метод	5.00	–
2306	474285.76	1314387.66	053° 06' 29.28"	039° 26' 35.04"	Картометрический метод	5.00	–
2307	474307.55	1314388.91	053° 06' 29.99"	039° 26' 35.13"	Картометрический метод	5.00	–
2308	474334.67	1314391.52	053° 06' 30.86"	039° 26' 35.29"	Картометрический метод	5.00	–
2309	474348.97	1314393.56	053° 06' 31.33"	039° 26' 35.41"	Картометрический метод	5.00	–
2310	474372.24	1314400.03	053° 06' 32.08"	039° 26' 35.77"	Картометрический метод	5.00	–
2311	474404.24	1314409.11	053° 06' 33.11"	039° 26' 36.28"	Картометрический метод	5.00	–
2312	474433.29	1314414.44	053° 06' 34.04"	039° 26' 36.59"	Картометрический метод	5.00	–
2313	474451.90	1314420.80	053° 06' 34.64"	039° 26' 36.94"	Картометрический метод	5.00	–
2314	474462.57	1314427.72	053° 06' 34.99"	039° 26' 37.32"	Картометрический метод	5.00	–
2315	474479.71	1314447.69	053° 06' 35.53"	039° 26' 38.41"	Картометрический метод	5.00	–
2316	474489.35	1314466.87	053° 06' 35.83"	039° 26' 39.45"	Картометрический метод	5.00	–
2317	474516.36	1314517.72	053° 06' 36.69"	039° 26' 42.20"	Картометрический метод	5.00	–
2318	474532.02	1314540.41	053° 06' 37.18"	039° 26' 43.43"	Картометрический метод	5.00	–
2319	474552.79	1314559.82	053° 06' 37.85"	039° 26' 44.49"	Картометрический метод	5.00	–
2320	474559.94	1314563.00	053° 06' 38.08"	039° 26' 44.66"	Картометрический метод	5.00	–
2321	474579.46	1314565.49	053° 06' 38.71"	039° 26' 44.81"	Картометрический метод	5.00	–
2322	474597.85	1314570.15	053° 06' 39.30"	039° 26' 45.08"	Картометрический метод	5.00	–
2323	474606.36	1314572.19	053° 06' 39.57"	039° 26' 45.19"	Картометрический метод	5.00	–
2324	474618.35	1314572.68	053° 06' 39.96"	039° 26' 45.23"	Картометрический метод	5.00	–
2325	474624.41	1314573.73	053° 06' 40.16"	039° 26' 45.29"	Картометрический метод	5.00	–
2326	474633.08	1314580.25	053° 06' 40.43"	039° 26' 45.64"	Картометрический метод	5.00	–
2327	474638.42	1314583.19	053° 06' 40.61"	039° 26' 45.81"	Картометрический метод	5.00	–
2328	474650.86	1314587.31	053° 06' 41.01"	039° 26' 46.04"	Картометрический метод	5.00	–
2329	474668.95	1314594.46	053° 06' 41.59"	039° 26' 46.43"	Картометрический метод	5.00	–
2330	474692.28	1314607.08	053° 06' 42.34"	039° 26' 47.13"	Картометрический метод	5.00	–
2331	474706.03	1314610.12	053° 06' 42.78"	039° 26' 47.30"	Картометрический метод	5.00	–
2332	474711.73	1314614.35	053° 06' 42.96"	039° 26' 47.53"	Картометрический метод	5.00	–
2333	474720.52	1314632.35	053° 06' 43.24"	039° 26' 48.51"	Картометрический метод	5.00	–
2334	474725.96	1314640.78	053° 06' 43.41"	039° 26' 48.97"	Картометрический метод	5.00	–
2335	474746.89	1314664.58	053° 06' 44.08"	039° 26' 50.26"	Картометрический метод	5.00	–
2336	474759.65	1314684.59	053° 06' 44.48"	039° 26' 51.34"	Картометрический метод	5.00	–
2337	474763.71	1314693.47	053° 06' 44.61"	039° 26' 51.83"	Картометрический метод	5.00	–
2338	474771.05	1314714.55	053° 06' 44.84"	039° 26' 52.96"	Картометрический метод	5.00	–
2339	474774.48	1314719.81	053° 06' 44.95"	039° 26' 53.25"	Картометрический метод	5.00	–

2340	474779.72	1314723.08	053° 06' 45.11"	039° 26' 53.43"	Картометрический метод	5.00	–
2341	474794.97	1314726.76	053° 06' 45.61"	039° 26' 53.64"	Картометрический метод	5.00	–
2342	474800.87	1314730.05	053° 06' 45.80"	039° 26' 53.82"	Картометрический метод	5.00	–
2343	474818.80	1314744.69	053° 06' 46.37"	039° 26' 54.62"	Картометрический метод	5.00	–
2344	474825.95	1314746.05	053° 06' 46.60"	039° 26' 54.70"	Картометрический метод	5.00	–
2345	474840.59	1314742.08	053° 06' 47.08"	039° 26' 54.49"	Картометрический метод	5.00	–
2346	474853.87	1314740.49	053° 06' 47.51"	039° 26' 54.42"	Картометрический метод	5.00	–
2347	474863.46	1314740.22	053° 06' 47.82"	039° 26' 54.41"	Картометрический метод	5.00	–
2348	474870.33	1314741.17	053° 06' 48.04"	039° 26' 54.47"	Картометрический метод	5.00	–
2349	474911.98	1314755.70	053° 06' 49.38"	039° 26' 55.28"	Картометрический метод	5.00	–
2350	474920.38	1314759.90	053° 06' 49.65"	039° 26' 55.51"	Картометрический метод	5.00	–
2351	474924.23	1314765.34	053° 06' 49.77"	039° 26' 55.80"	Картометрический метод	5.00	–
2352	474925.94	1314772.72	053° 06' 49.82"	039° 26' 56.20"	Картометрический метод	5.00	–
2353	474932.75	1314780.10	053° 06' 50.04"	039° 26' 56.60"	Картометрический метод	5.00	–
2354	474941.60	1314784.52	053° 06' 50.32"	039° 26' 56.85"	Картометрический метод	5.00	–
2355	474952.49	1314785.43	053° 06' 50.68"	039° 26' 56.91"	Картометрический метод	5.00	–
2356	474960.55	1314788.15	053° 06' 50.94"	039° 26' 57.06"	Картометрический метод	5.00	–
2357	474987.79	1314808.81	053° 06' 51.81"	039° 26' 58.19"	Картометрический метод	5.00	–
2358	474998.68	1314821.40	053° 06' 52.15"	039° 26' 58.87"	Картометрический метод	5.00	–
2359	475007.42	1314835.93	053° 06' 52.43"	039° 26' 59.66"	Картометрический метод	5.00	–
2360	475010.82	1314846.14	053° 06' 52.54"	039° 27' 00.21"	Картометрический метод	5.00	–
2361	475012.07	1314856.13	053° 06' 52.57"	039° 27' 00.75"	Картометрический метод	5.00	–
2362	475011.96	1314862.94	053° 06' 52.57"	039° 27' 01.12"	Картометрический метод	5.00	–
2363	475010.71	1314870.66	053° 06' 52.52"	039° 27' 01.53"	Картометрический метод	5.00	–
2364	475006.74	1314879.06	053° 06' 52.39"	039° 27' 01.98"	Картометрический метод	5.00	–
2365	474999.70	1314886.66	053° 06' 52.16"	039° 27' 02.38"	Картометрический метод	5.00	–
2366	474980.30	1314898.12	053° 06' 51.53"	039° 27' 02.98"	Картометрический метод	5.00	–
2367	474973.94	1314899.94	053° 06' 51.32"	039° 27' 03.08"	Картометрический метод	5.00	–
2368	474968.38	1314899.48	053° 06' 51.14"	039° 27' 03.05"	Картометрический метод	5.00	–
2369	474959.53	1314897.10	053° 06' 50.85"	039° 27' 02.91"	Картометрический метод	5.00	–
2370	474950.00	1314898.24	053° 06' 50.55"	039° 27' 02.97"	Картометрический метод	5.00	–
2371	474942.85	1314902.66	053° 06' 50.31"	039° 27' 03.20"	Картометрический метод	5.00	–
2372	474932.63	1314910.72	053° 06' 49.98"	039° 27' 03.63"	Картометрический метод	5.00	–
2373	474915.72	1314924.22	053° 06' 49.43"	039° 27' 04.34"	Картометрический метод	5.00	–
2374	474911.18	1314930.81	053° 06' 49.28"	039° 27' 04.69"	Картометрический метод	5.00	–
2375	474906.08	1314949.98	053° 06' 49.10"	039° 27' 05.72"	Картометрический метод	5.00	–
2376	474900.63	1314975.41	053° 06' 48.92"	039° 27' 07.08"	Картометрический метод	5.00	–
2377	474894.83	1315003.17	053° 06' 48.72"	039° 27' 08.57"	Картометрический метод	5.00	–

2378	474894.16	1315019.10	053° 06' 48.69"	039° 27' 09.42"	Картометрический метод	5.00	–
2379	474895.82	1315033.83	053° 06' 48.73"	039° 27' 10.22"	Картометрический метод	5.00	–
2380	474894.18	1315038.57	053° 06' 48.68"	039° 27' 10.47"	Картометрический метод	5.00	–
2381	474886.58	1315042.61	053° 06' 48.43"	039° 27' 10.68"	Картометрический метод	5.00	–
2382	474884.56	1315045.61	053° 06' 48.36"	039° 27' 10.84"	Картометрический метод	5.00	–
2383	474884.65	1315050.74	053° 06' 48.37"	039° 27' 11.12"	Картометрический метод	5.00	–
2384	474889.85	1315064.82	053° 06' 48.53"	039° 27' 11.88"	Картометрический метод	5.00	–
2385	474894.42	1315071.60	053° 06' 48.67"	039° 27' 12.25"	Картометрический метод	5.00	–
2386	474903.67	1315077.09	053° 06' 48.97"	039° 27' 12.55"	Картометрический метод	5.00	–
2387	474942.26	1315109.33	053° 06' 50.20"	039° 27' 14.31"	Картометрический метод	5.00	–
2388	474954.47	1315113.80	053° 06' 50.60"	039° 27' 14.56"	Картометрический метод	5.00	–
2389	474964.45	1315114.68	053° 06' 50.92"	039° 27' 14.61"	Картометрический метод	5.00	–
2390	474979.57	1315112.34	053° 06' 51.41"	039° 27' 14.50"	Картометрический метод	5.00	–
2391	474998.86	1315106.83	053° 06' 52.04"	039° 27' 14.22"	Картометрический метод	5.00	–
2392	475011.22	1315102.04	053° 06' 52.44"	039° 27' 13.97"	Картометрический метод	5.00	–
2393	475034.09	1315098.08	053° 06' 53.18"	039° 27' 13.77"	Картометрический метод	5.00	–
2394	475087.20	1315098.12	053° 06' 54.90"	039° 27' 13.81"	Картометрический метод	5.00	–
2395	475100.19	1315096.83	053° 06' 55.32"	039° 27' 13.75"	Картометрический метод	5.00	–
2396	475112.64	1315093.25	053° 06' 55.72"	039° 27' 13.57"	Картометрический метод	5.00	–
2397	475142.34	1315084.93	053° 06' 56.69"	039° 27' 13.14"	Картометрический метод	5.00	–
2398	475154.48	1315082.89	053° 06' 57.08"	039° 27' 13.04"	Картометрический метод	5.00	–
2399	475172.51	1315082.04	053° 06' 57.66"	039° 27' 13.01"	Картометрический метод	5.00	–
2400	475190.79	1315087.14	053° 06' 58.25"	039° 27' 13.30"	Картометрический метод	5.00	–
2401	475213.60	1315098.51	053° 06' 58.98"	039° 27' 13.93"	Картометрический метод	5.00	–
2402	475236.35	1315114.98	053° 06' 59.71"	039° 27' 14.83"	Картометрический метод	5.00	–
2403	475252.29	1315132.34	053° 07' 00.22"	039° 27' 15.77"	Картометрический метод	5.00	–
2404	475278.44	1315164.22	053° 07' 01.05"	039° 27' 17.50"	Картометрический метод	5.00	–
2405	475297.94	1315194.23	053° 07' 01.67"	039° 27' 19.13"	Картометрический метод	5.00	–
2406	475335.95	1315255.08	053° 07' 02.87"	039° 27' 22.43"	Картометрический метод	5.00	–
2407	475359.05	1315281.34	053° 07' 03.61"	039° 27' 23.86"	Картометрический метод	5.00	–
2408	475367.82	1315292.07	053° 07' 03.89"	039° 27' 24.44"	Картометрический метод	5.00	–
2409	475389.19	1315307.06	053° 07' 04.57"	039° 27' 25.26"	Картометрический метод	5.00	–
2410	475409.91	1315325.42	053° 07' 05.23"	039° 27' 26.27"	Картометрический метод	5.00	–
2411	475435.72	1315351.49	053° 07' 06.06"	039° 27' 27.69"	Картометрический метод	5.00	–
2412	475454.84	1315374.54	053° 07' 06.67"	039° 27' 28.94"	Картометрический метод	5.00	–
2413	475461.67	1315380.72	053° 07' 06.88"	039° 27' 29.28"	Картометрический метод	5.00	–
2414	475473.31	1315386.65	053° 07' 07.26"	039° 27' 29.61"	Картометрический метод	5.00	–
2415	475494.40	1315395.14	053° 07' 07.94"	039° 27' 30.08"	Картометрический метод	5.00	–

2416	475514.85	1315406.08	053° 07' 08.59"	039° 27' 30.68"	Картометрический метод	5.00	–
2417	475519.37	1315409.64	053° 07' 08.74"	039° 27' 30.87"	Картометрический метод	5.00	–
2418	475535.55	1315425.06	053° 07' 09.25"	039° 27' 31.72"	Картометрический метод	5.00	–
2419	475548.08	1315449.46	053° 07' 09.65"	039° 27' 33.04"	Картометрический метод	5.00	–
2420	475548.90	1315454.43	053° 07' 09.67"	039° 27' 33.30"	Картометрический метод	5.00	–
2421	475547.46	1315460.19	053° 07' 09.62"	039° 27' 33.61"	Картометрический метод	5.00	–
2422	475542.45	1315468.08	053° 07' 09.46"	039° 27' 34.03"	Картометрический метод	5.00	–
2423	475540.66	1315474.49	053° 07' 09.40"	039° 27' 34.38"	Картометрический метод	5.00	–
2424	475539.66	1315483.68	053° 07' 09.36"	039° 27' 34.87"	Картометрический метод	5.00	–
2425	475540.67	1315493.88	053° 07' 09.39"	039° 27' 35.42"	Картометрический метод	5.00	–
2426	475545.39	1315509.29	053° 07' 09.53"	039° 27' 36.25"	Картометрический метод	5.00	–
2427	475545.61	1315516.20	053° 07' 09.54"	039° 27' 36.62"	Картометрический метод	5.00	–
2428	475544.24	1315528.22	053° 07' 09.49"	039° 27' 37.27"	Картометрический метод	5.00	–
2429	475544.53	1315536.42	053° 07' 09.50"	039° 27' 37.71"	Картометрический метод	5.00	–
2430	475546.71	1315540.31	053° 07' 09.56"	039° 27' 37.92"	Картометрический метод	5.00	–
2431	475551.81	1315548.04	053° 07' 09.73"	039° 27' 38.34"	Картометрический метод	5.00	–
2432	475567.94	1315576.32	053° 07' 10.23"	039° 27' 39.87"	Картометрический метод	5.00	–
2433	475575.33	1315586.74	053° 07' 10.47"	039° 27' 40.44"	Картометрический метод	5.00	–
2434	475578.65	1315592.56	053° 07' 10.57"	039° 27' 40.75"	Картометрический метод	5.00	–
2435	475581.78	1315602.03	053° 07' 10.67"	039° 27' 41.26"	Картометрический метод	5.00	–
2436	475585.69	1315606.52	053° 07' 10.80"	039° 27' 41.51"	Картометрический метод	5.00	–
2437	475598.34	1315610.94	053° 07' 11.20"	039° 27' 41.75"	Картометрический метод	5.00	–
2438	475603.88	1315612.87	053° 07' 11.38"	039° 27' 41.86"	Картометрический метод	5.00	–
2439	475624.92	1315624.98	053° 07' 12.06"	039° 27' 42.53"	Картометрический метод	5.00	–
2440	475630.96	1315630.00	053° 07' 12.25"	039° 27' 42.80"	Картометрический метод	5.00	–
2441	475637.39	1315638.70	053° 07' 12.45"	039° 27' 43.28"	Картометрический метод	5.00	–
2442	475642.52	1315642.91	053° 07' 12.62"	039° 27' 43.51"	Картометрический метод	5.00	–
2443	475649.00	1315646.42	053° 07' 12.83"	039° 27' 43.70"	Картометрический метод	5.00	–
2444	475656.72	1315649.38	053° 07' 13.07"	039° 27' 43.86"	Картометрический метод	5.00	–
2445	475659.62	1315653.63	053° 07' 13.17"	039° 27' 44.10"	Картометрический метод	5.00	–
2446	475661.24	1315665.84	053° 07' 13.21"	039° 27' 44.75"	Картометрический метод	5.00	–
2447	475666.27	1315675.70	053° 07' 13.37"	039° 27' 45.29"	Картометрический метод	5.00	–
2448	475672.08	1315682.25	053° 07' 13.56"	039° 27' 45.64"	Картометрический метод	5.00	–
2449	475678.78	1315687.16	053° 07' 13.77"	039° 27' 45.91"	Картометрический метод	5.00	–
2450	475686.75	1315689.01	053° 07' 14.03"	039° 27' 46.02"	Картометрический метод	5.00	–
2451	475698.10	1315688.55	053° 07' 14.39"	039° 27' 46.00"	Картометрический метод	5.00	–
2452	475702.30	1315686.06	053° 07' 14.53"	039° 27' 45.87"	Картометрический метод	5.00	–
2453	475704.79	1315680.04	053° 07' 14.62"	039° 27' 45.55"	Картометрический метод	5.00	–

2454	475708.75	1315677.39	053° 07' 14.74"	039° 27' 45.41"	Картометрический метод	5.00	–
2455	475716.12	1315678.43	053° 07' 14.98"	039° 27' 45.47"	Картометрический метод	5.00	–
2456	475727.85	1315683.40	053° 07' 15.36"	039° 27' 45.75"	Картометрический метод	5.00	–
2457	475731.63	1315688.06	053° 07' 15.48"	039° 27' 46.00"	Картометрический метод	5.00	–
2458	475734.17	1315699.58	053° 07' 15.56"	039° 27' 46.62"	Картометрический метод	5.00	–
2459	475736.52	1315704.01	053° 07' 15.63"	039° 27' 46.86"	Картометрический метод	5.00	–
2460	475741.79	1315709.84	053° 07' 15.80"	039° 27' 47.18"	Картометрический метод	5.00	–
2461	475767.10	1315715.59	053° 07' 16.61"	039° 27' 47.51"	Картометрический метод	5.00	–
2462	475778.47	1315718.17	053° 07' 16.98"	039° 27' 47.65"	Картометрический метод	5.00	–
2463	475785.14	1315718.80	053° 07' 17.20"	039° 27' 47.69"	Картометрический метод	5.00	–
2464	475798.94	1315653.21	053° 07' 17.67"	039° 27' 44.18"	Картометрический метод	5.00	–
2465	475810.56	1315609.91	053° 07' 18.07"	039° 27' 41.86"	Картометрический метод	5.00	–
2466	475822.37	1315596.52	053° 07' 18.45"	039° 27' 41.14"	Картометрический метод	5.00	–
2467	475834.17	1315585.17	053° 07' 18.84"	039° 27' 40.54"	Картометрический метод	5.00	–
2468	475850.87	1315548.99	053° 07' 19.40"	039° 27' 38.61"	Картометрический метод	5.00	–
2469	475858.64	1315540.64	053° 07' 19.65"	039° 27' 38.17"	Картометрический метод	5.00	–
2470	475875.70	1315536.60	053° 07' 20.21"	039° 27' 37.96"	Картометрический метод	5.00	–
2471	475905.16	1315535.56	053° 07' 21.16"	039° 27' 37.93"	Картометрический метод	5.00	–
2472	475950.26	1315533.99	053° 07' 22.62"	039° 27' 37.88"	Картометрический метод	5.00	–
2473	475967.33	1315527.55	053° 07' 23.17"	039° 27' 37.54"	Картометрический метод	5.00	–
2474	475986.83	1315514.72	053° 07' 23.81"	039° 27' 36.87"	Картометрический метод	5.00	–
2475	476001.67	1315500.46	053° 07' 24.30"	039° 27' 36.11"	Картометрический метод	5.00	–
2476	476014.11	1315480.40	053° 07' 24.71"	039° 27' 35.04"	Картометрический метод	5.00	–
2477	476023.69	1315464.65	053° 07' 25.02"	039° 27' 34.20"	Картометрический метод	5.00	–
2478	476030.01	1315460.47	053° 07' 25.23"	039° 27' 33.98"	Картометрический метод	5.00	–
2479	476069.95	1315451.03	053° 07' 26.53"	039° 27' 33.50"	Картометрический метод	5.00	–
2480	476109.94	1315430.15	053° 07' 27.83"	039° 27' 32.41"	Картометрический метод	5.00	–
2481	476129.10	1315413.63	053° 07' 28.46"	039° 27' 31.54"	Картометрический метод	5.00	–
2482	476150.50	1315389.65	053° 07' 29.16"	039° 27' 30.26"	Картометрический метод	5.00	–
2483	476164.64	1315364.44	053° 07' 29.63"	039° 27' 28.92"	Картометрический метод	5.00	–
2484	476175.42	1315336.29	053° 07' 29.99"	039° 27' 27.41"	Картометрический метод	5.00	–
2485	476182.68	1315305.08	053° 07' 30.24"	039° 27' 25.74"	Картометрический метод	5.00	–
2486	476183.82	1315243.46	053° 07' 30.30"	039° 27' 22.43"	Картометрический метод	5.00	–
2487	476188.25	1315211.46	053° 07' 30.46"	039° 27' 20.71"	Картометрический метод	5.00	–
2488	476199.25	1315171.17	053° 07' 30.83"	039° 27' 18.55"	Картометрический метод	5.00	–
2489	476206.52	1315144.16	053° 07' 31.08"	039° 27' 17.10"	Картометрический метод	5.00	–
2490	476211.96	1315112.61	053° 07' 31.27"	039° 27' 15.41"	Картометрический метод	5.00	–
2491	476224.90	1315074.93	053° 07' 31.70"	039° 27' 13.39"	Картометрический метод	5.00	–

2492	476250.55	1315016.26	053° 07' 32.56"	039° 27' 10.26"	Картометрический метод	5.00	–
2493	476265.08	1314978.24	053° 07' 33.05"	039° 27' 08.22"	Картометрический метод	5.00	–
2494	476266.44	1314961.33	053° 07' 33.10"	039° 27' 07.32"	Картометрический метод	5.00	–
2495	476257.36	1314930.47	053° 07' 32.82"	039° 27' 05.65"	Картометрический метод	5.00	–
2496	476254.07	1314900.50	053° 07' 32.72"	039° 27' 04.04"	Картометрический метод	5.00	–
2497	476257.47	1314864.30	053° 07' 32.85"	039° 27' 02.09"	Картометрический метод	5.00	–
2498	476255.32	1314858.63	053° 07' 32.78"	039° 27' 01.79"	Картометрический метод	5.00	–
2499	476250.44	1314856.93	053° 07' 32.62"	039° 27' 01.69"	Картометрический метод	5.00	–
2500	476237.61	1314861.35	053° 07' 32.21"	039° 27' 01.92"	Картометрический метод	5.00	–
2501	476230.58	1314860.90	053° 07' 31.98"	039° 27' 01.89"	Картометрический метод	5.00	–
2502	476221.50	1314854.20	053° 07' 31.69"	039° 27' 01.52"	Картометрический метод	5.00	–
2503	476216.73	1314843.53	053° 07' 31.54"	039° 27' 00.95"	Картометрический метод	5.00	–
2504	476217.87	1314833.21	053° 07' 31.58"	039° 27' 00.39"	Картометрический метод	5.00	–
2505	476224.22	1314823.22	053° 07' 31.79"	039° 26' 59.86"	Картометрический метод	5.00	–
2506	476226.04	1314816.07	053° 07' 31.85"	039° 26' 59.48"	Картометрический метод	5.00	–
2507	476221.95	1314795.76	053° 07' 31.73"	039° 26' 58.38"	Картометрический метод	5.00	–
2508	476216.96	1314781.80	053° 07' 31.57"	039° 26' 57.63"	Картометрический метод	5.00	–
2509	476199.59	1314762.39	053° 07' 31.02"	039° 26' 56.57"	Картометрический метод	5.00	–
2510	476196.53	1314753.65	053° 07' 30.93"	039° 26' 56.10"	Картометрический метод	5.00	–
2511	476195.28	1314740.83	053° 07' 30.89"	039° 26' 55.41"	Картометрический метод	5.00	–
2512	476195.62	1314724.94	053° 07' 30.91"	039° 26' 54.55"	Картометрический метод	5.00	–
2513	476192.56	1314716.43	053° 07' 30.81"	039° 26' 54.09"	Картометрический метод	5.00	–
2514	476177.24	1314693.05	053° 07' 30.33"	039° 26' 52.83"	Картометрический метод	5.00	–
2515	476174.01	1314681.00	053° 07' 30.23"	039° 26' 52.18"	Картометрический метод	5.00	–
2516	476174.85	1314662.98	053° 07' 30.26"	039° 26' 51.21"	Картометрический метод	5.00	–
2517	476183.37	1314638.46	053° 07' 30.55"	039° 26' 49.90"	Картометрический метод	5.00	–
2518	476191.20	1314608.96	053° 07' 30.82"	039° 26' 48.31"	Картометрический метод	5.00	–
2519	476189.61	1314601.35	053° 07' 30.77"	039° 26' 47.90"	Картометрический метод	5.00	–
2520	476181.10	1314587.62	053° 07' 30.50"	039° 26' 47.16"	Картометрический метод	5.00	–
2521	476172.13	1314575.03	053° 07' 30.22"	039° 26' 46.48"	Картометрический метод	5.00	–
2522	476166.34	1314565.15	053° 07' 30.03"	039° 26' 45.94"	Картометрический метод	5.00	–
2523	476165.21	1314553.35	053° 07' 30.00"	039° 26' 45.31"	Картометрический метод	5.00	–
2524	476167.70	1314530.31	053° 07' 30.09"	039° 26' 44.07"	Картометрический метод	5.00	–
2525	476173.95	1314510.68	053° 07' 30.30"	039° 26' 43.02"	Картометрический метод	5.00	–
2526	476176.44	1314496.61	053° 07' 30.39"	039° 26' 42.26"	Картометрический метод	5.00	–
2527	476175.99	1314474.82	053° 07' 30.38"	039° 26' 41.09"	Картометрический метод	5.00	–
2528	476179.62	1314447.35	053° 07' 30.51"	039° 26' 39.62"	Картометрический метод	5.00	–
2529	476187.11	1314429.65	053° 07' 30.76"	039° 26' 38.67"	Картометрический метод	5.00	–

2530	476190.63	1314418.07	053° 07' 30.88"	039° 26' 38.05"	Картометрический метод	5.00	–
2531	476194.49	1314415.35	053° 07' 31.01"	039° 26' 37.91"	Картометрический метод	5.00	–
2532	476198.46	1314416.49	053° 07' 31.14"	039° 26' 37.97"	Картометрический метод	5.00	–
2533	476200.96	1314418.76	053° 07' 31.22"	039° 26' 38.09"	Картометрический метод	5.00	–
2534	476199.82	1314437.37	053° 07' 31.17"	039° 26' 39.09"	Картометрический метод	5.00	–
2535	476194.15	1314462.79	053° 07' 30.98"	039° 26' 40.46"	Картометрический метод	5.00	–
2536	476189.72	1314556.75	053° 07' 30.79"	039° 26' 45.51"	Картометрический метод	5.00	–
2537	476191.65	1314568.56	053° 07' 30.85"	039° 26' 46.14"	Картометрический метод	5.00	–
2538	476200.27	1314583.31	053° 07' 31.12"	039° 26' 46.94"	Картометрический метод	5.00	–
2539	476208.36	1314596.20	053° 07' 31.38"	039° 26' 47.64"	Картометрический метод	5.00	–
2540	476218.89	1314603.74	053° 07' 31.71"	039° 26' 48.05"	Картометрический метод	5.00	–
2541	476230.42	1314612.27	053° 07' 32.08"	039° 26' 48.52"	Картометрический метод	5.00	–
2542	476237.77	1314614.72	053° 07' 32.32"	039° 26' 48.66"	Картометрический метод	5.00	–
2543	476250.21	1314615.72	053° 07' 32.72"	039° 26' 48.72"	Картометрический метод	5.00	–
2544	476256.79	1314618.72	053° 07' 32.93"	039° 26' 48.89"	Картометрический метод	5.00	–
2545	476269.39	1314634.04	053° 07' 33.34"	039° 26' 49.72"	Картометрический метод	5.00	–
2546	476291.97	1314660.48	053° 07' 34.05"	039° 26' 51.16"	Картометрический метод	5.00	–
2547	476299.24	1314689.76	053° 07' 34.28"	039° 26' 52.74"	Картометрический метод	5.00	–
2548	476297.65	1314716.09	053° 07' 34.21"	039° 26' 54.15"	Картометрический метод	5.00	–
2549	476290.16	1314728.12	053° 07' 33.97"	039° 26' 54.79"	Картометрический метод	5.00	–
2550	476281.30	1314737.42	053° 07' 33.68"	039° 26' 55.29"	Картометрический метод	5.00	–
2551	476279.26	1314750.36	053° 07' 33.60"	039° 26' 55.98"	Картометрический метод	5.00	–
2552	476285.39	1314765.57	053° 07' 33.80"	039° 26' 56.80"	Картометрический метод	5.00	–
2553	476303.09	1314785.54	053° 07' 34.36"	039° 26' 57.89"	Картометрический метод	5.00	–
2554	476326.93	1314801.89	053° 07' 35.12"	039° 26' 58.79"	Картометрический метод	5.00	–
2555	476338.73	1314810.51	053° 07' 35.50"	039° 26' 59.26"	Картометрический метод	5.00	–
2556	476341.45	1314818.45	053° 07' 35.59"	039° 26' 59.69"	Картометрический метод	5.00	–
2557	476342.59	1314827.53	053° 07' 35.62"	039° 27' 00.18"	Картометрический метод	5.00	–
2558	476341.23	1314840.47	053° 07' 35.57"	039° 27' 00.87"	Картометрический метод	5.00	–
2559	476337.14	1314851.82	053° 07' 35.43"	039° 27' 01.48"	Картометрический метод	5.00	–
2560	476331.69	1314860.22	053° 07' 35.25"	039° 27' 01.93"	Картометрический метод	5.00	–
2561	476331.92	1314868.16	053° 07' 35.26"	039° 27' 02.35"	Картометрический метод	5.00	–
2562	476334.19	1314872.47	053° 07' 35.33"	039° 27' 02.59"	Картометрический метод	5.00	–
2563	476337.82	1314879.74	053° 07' 35.44"	039° 27' 02.98"	Картометрический метод	5.00	–
2564	476338.50	1314887.45	053° 07' 35.46"	039° 27' 03.40"	Картометрический метод	5.00	–
2565	476336.23	1314893.36	053° 07' 35.38"	039° 27' 03.71"	Картометрический метод	5.00	–
2566	476331.92	1314906.75	053° 07' 35.24"	039° 27' 04.43"	Картометрический метод	5.00	–
2567	476330.33	1314927.40	053° 07' 35.18"	039° 27' 05.54"	Картометрический метод	5.00	–

2568	476332.37	1314944.65	053° 07' 35.24"	039° 27' 06.47"	Картометрический метод	5.00	–
2569	476346.67	1314981.42	053° 07' 35.68"	039° 27' 08.45"	Картометрический метод	5.00	–
2570	476354.81	1315005.70	053° 07' 35.94"	039° 27' 09.77"	Картометрический метод	5.00	–
2571	476355.43	1315015.15	053° 07' 35.95"	039° 27' 10.27"	Картометрический метод	5.00	–
2572	476352.57	1315036.80	053° 07' 35.85"	039° 27' 11.44"	Картометрический метод	5.00	–
2573	476350.08	1315049.17	053° 07' 35.76"	039° 27' 12.10"	Картометрический метод	5.00	–
2574	476344.63	1315059.50	053° 07' 35.58"	039° 27' 12.65"	Картометрический метод	5.00	–
2575	476336.12	1315064.83	053° 07' 35.31"	039° 27' 12.93"	Картометрический метод	5.00	–
2576	476311.15	1315069.94	053° 07' 34.50"	039° 27' 13.19"	Картометрический метод	5.00	–
2577	476295.42	1315081.42	053° 07' 33.98"	039° 27' 13.79"	Картометрический метод	5.00	–
2578	476282.44	1315097.86	053° 07' 33.55"	039° 27' 14.67"	Картометрический метод	5.00	–
2579	476271.09	1315126.91	053° 07' 33.17"	039° 27' 16.22"	Картометрический метод	5.00	–
2580	476263.60	1315168.45	053° 07' 32.91"	039° 27' 18.45"	Картометрический метод	5.00	–
2581	476257.47	1315229.50	053° 07' 32.69"	039° 27' 21.73"	Картометрический метод	5.00	–
2582	476257.02	1315297.82	053° 07' 32.64"	039° 27' 25.40"	Картометрический метод	5.00	–
2583	476259.74	1315361.83	053° 07' 32.70"	039° 27' 28.85"	Картометрический метод	5.00	–
2584	476260.65	1315391.56	053° 07' 32.72"	039° 27' 30.45"	Картометрический метод	5.00	–
2585	476246.35	1315438.77	053° 07' 32.24"	039° 27' 32.97"	Картометрический метод	5.00	–
2586	476219.57	1315500.28	053° 07' 31.34"	039° 27' 36.26"	Картометрический метод	5.00	–
2587	476210.49	1315517.30	053° 07' 31.04"	039° 27' 37.17"	Картометрический метод	5.00	–
2588	476180.07	1315558.39	053° 07' 30.04"	039° 27' 39.36"	Картометрический метод	5.00	–
2589	476172.36	1315575.41	053° 07' 29.78"	039° 27' 40.27"	Картометрический метод	5.00	–
2590	476173.72	1315590.39	053° 07' 29.82"	039° 27' 41.07"	Картометрический метод	5.00	–
2591	476178.49	1315598.33	053° 07' 29.97"	039° 27' 41.50"	Картометрический метод	5.00	–
2592	476185.75	1315605.82	053° 07' 30.20"	039° 27' 41.91"	Картометрический метод	5.00	–
2593	476198.01	1315608.55	053° 07' 30.60"	039° 27' 42.07"	Картометрический метод	5.00	–
2594	476212.53	1315608.09	053° 07' 31.07"	039° 27' 42.05"	Картометрический метод	5.00	–
2595	476234.77	1315613.54	053° 07' 31.79"	039° 27' 42.36"	Картометрический метод	5.00	–
2596	476308.99	1315634.42	053° 07' 34.18"	039° 27' 43.54"	Картометрический метод	5.00	–
2597	476374.82	1315664.15	053° 07' 36.29"	039° 27' 45.19"	Картометрический метод	5.00	–
2598	476427.02	1315684.13	053° 07' 37.97"	039° 27' 46.30"	Картометрический метод	5.00	–
2599	476458.34	1315703.88	053° 07' 38.98"	039° 27' 47.38"	Картометрический метод	5.00	–
2600	476481.27	1315710.00	053° 07' 39.72"	039° 27' 47.73"	Картометрический метод	5.00	–
2601	476518.49	1315709.55	053° 07' 40.92"	039° 27' 47.73"	Картометрический метод	5.00	–
2602	476535.51	1315706.83	053° 07' 41.47"	039° 27' 47.60"	Картометрический метод	5.00	–
2603	476546.41	1315708.19	053° 07' 41.82"	039° 27' 47.68"	Картометрический метод	5.00	–
2604	476552.54	1315715.22	053° 07' 42.02"	039° 27' 48.06"	Картометрический метод	5.00	–
2605	476555.26	1315730.43	053° 07' 42.10"	039° 27' 48.88"	Картометрический метод	5.00	–

2606	476565.02	1315745.41	053° 07' 42.41"	039° 27' 49.70"	Картометрический метод	5.00	–
2607	476592.26	1315764.70	053° 07' 43.28"	039° 27' 50.75"	Картометрический метод	5.00	–
2608	476610.41	1315783.09	053° 07' 43.86"	039° 27' 51.76"	Картометрический метод	5.00	–
2609	476619.72	1315797.16	053° 07' 44.16"	039° 27' 52.52"	Картометрический метод	5.00	–
2610	476626.98	1315802.84	053° 07' 44.39"	039° 27' 52.83"	Картометрический метод	5.00	–
2611	476634.93	1315801.93	053° 07' 44.65"	039° 27' 52.79"	Картометрический метод	5.00	–
2612	476649.23	1315797.61	053° 07' 45.11"	039° 27' 52.57"	Картометрический метод	5.00	–
2613	476666.02	1315799.20	053° 07' 45.65"	039° 27' 52.66"	Картометрический метод	5.00	–
2614	476692.90	1315813.73	053° 07' 46.51"	039° 27' 53.46"	Картометрический метод	5.00	–
2615	476698.98	1315821.95	053° 07' 46.71"	039° 27' 53.91"	Картометрический метод	5.00	–
2616	476703.75	1315835.29	053° 07' 46.86"	039° 27' 54.63"	Картометрический метод	5.00	–
2617	476710.46	1315841.42	053° 07' 47.07"	039° 27' 54.97"	Картометрический метод	5.00	–
2618	476742.51	1315851.18	053° 07' 48.10"	039° 27' 55.51"	Картометрический метод	5.00	–
2619	476757.49	1315850.95	053° 07' 48.59"	039° 27' 55.51"	Картометрический метод	5.00	–
2620	476775.20	1315844.37	053° 07' 49.16"	039° 27' 55.17"	Картометрический метод	5.00	–
2621	476783.14	1315844.83	053° 07' 49.42"	039° 27' 55.20"	Картометрический метод	5.00	–
2622	476785.41	1315850.05	053° 07' 49.49"	039° 27' 55.48"	Картометрический метод	5.00	–
2623	476778.83	1315867.30	053° 07' 49.27"	039° 27' 56.41"	Картометрический метод	5.00	–
2624	476774.97	1315886.82	053° 07' 49.14"	039° 27' 57.45"	Картометрический метод	5.00	–
2625	476777.69	1315896.57	053° 07' 49.22"	039° 27' 57.98"	Картометрический метод	5.00	–
2626	476783.14	1315903.38	053° 07' 49.39"	039° 27' 58.35"	Картометрический метод	5.00	–
2627	476796.08	1315906.56	053° 07' 49.81"	039° 27' 58.53"	Картометрический метод	5.00	–
2628	476832.17	1315906.11	053° 07' 50.98"	039° 27' 58.53"	Картометрический метод	5.00	–
2629	476847.15	1315906.11	053° 07' 51.46"	039° 27' 58.55"	Картометрический метод	5.00	–
2630	476869.16	1315914.28	053° 07' 52.17"	039° 27' 59.00"	Картометрический метод	5.00	–
2631	476885.96	1315929.94	053° 07' 52.71"	039° 27' 59.86"	Картометрический метод	5.00	–
2632	476901.85	1315938.79	053° 07' 53.22"	039° 28' 00.34"	Картометрический метод	5.00	–
2633	476928.40	1315948.32	053° 07' 54.07"	039° 28' 00.88"	Картометрический метод	5.00	–
2634	476938.39	1315949.01	053° 07' 54.39"	039° 28' 00.92"	Картометрический метод	5.00	–
2635	476951.10	1315946.74	053° 07' 54.81"	039° 28' 00.81"	Картометрический метод	5.00	–
2636	476959.73	1315948.78	053° 07' 55.09"	039° 28' 00.92"	Картометрический метод	5.00	–
2637	476966.54	1315953.09	053° 07' 55.30"	039° 28' 01.16"	Картометрический метод	5.00	–
2638	476994.45	1315975.33	053° 07' 56.20"	039° 28' 02.38"	Картометрический метод	5.00	–
2639	477020.10	1316003.71	053° 07' 57.01"	039° 28' 03.92"	Картометрический метод	5.00	–
2640	477034.17	1316016.19	053° 07' 57.46"	039° 28' 04.60"	Картометрический метод	5.00	–
2641	477039.39	1316028.22	053° 07' 57.63"	039° 28' 05.25"	Картометрический метод	5.00	–
2642	477043.48	1316047.51	053° 07' 57.75"	039° 28' 06.29"	Картометрический метод	5.00	–
2643	477047.88	1316055.32	053° 07' 57.89"	039° 28' 06.72"	Картометрический метод	5.00	–

2644	477067.08	1316067.26	053° 07' 58.50"	039° 28' 07.37"	Картометрический метод	5.00	–
2645	477085.70	1316072.71	053° 07' 59.10"	039° 28' 07.68"	Картометрический метод	5.00	–
2646	477112.71	1316074.98	053° 07' 59.98"	039° 28' 07.82"	Картометрический метод	5.00	–
2647	477124.96	1316076.11	053° 08' 00.37"	039° 28' 07.89"	Картометрический метод	5.00	–
2648	477149.70	1316087.91	053° 08' 01.17"	039° 28' 08.55"	Картометрический метод	5.00	–
2649	477166.95	1316091.77	053° 08' 01.72"	039° 28' 08.77"	Картометрический метод	5.00	–
2650	477172.63	1316090.18	053° 08' 01.91"	039° 28' 08.68"	Картометрический метод	5.00	–
2651	477177.62	1316084.28	053° 08' 02.07"	039° 28' 08.37"	Картометрический метод	5.00	–
2652	477188.06	1316079.06	053° 08' 02.41"	039° 28' 08.10"	Картометрический метод	5.00	–
2653	477221.29	1316077.02	053° 08' 03.49"	039° 28' 08.01"	Картометрический метод	5.00	–
2654	477227.01	1316077.97	053° 08' 03.67"	039° 28' 08.07"	Картометрический метод	5.00	–
2655	477233.91	1316081.78	053° 08' 03.89"	039° 28' 08.28"	Картометрический метод	5.00	–
2656	477245.99	1316088.70	053° 08' 04.28"	039° 28' 08.66"	Картометрический метод	5.00	–
2657	477252.71	1316089.61	053° 08' 04.50"	039° 28' 08.71"	Картометрический метод	5.00	–
2658	477276.13	1316089.27	053° 08' 05.26"	039° 28' 08.71"	Картометрический метод	5.00	–
2659	477296.33	1316092.23	053° 08' 05.91"	039° 28' 08.89"	Картометрический метод	5.00	–
2660	477332.87	1316095.63	053° 08' 07.09"	039° 28' 09.10"	Картометрический метод	5.00	–
2661	477354.89	1316091.77	053° 08' 07.80"	039° 28' 08.91"	Картометрический метод	5.00	–
2662	477374.63	1316085.19	053° 08' 08.44"	039° 28' 08.57"	Картометрический метод	5.00	–
2663	477390.26	1316080.62	053° 08' 08.95"	039° 28' 08.33"	Картометрический метод	5.00	–
2664	477397.98	1316080.26	053° 08' 09.20"	039° 28' 08.32"	Картометрический метод	5.00	–
2665	477402.79	1316080.89	053° 08' 09.36"	039° 28' 08.36"	Картометрический метод	5.00	–
2666	477409.69	1316083.16	053° 08' 09.58"	039° 28' 08.48"	Картометрический метод	5.00	–
2667	477414.59	1316086.34	053° 08' 09.74"	039° 28' 08.66"	Картометрический метод	5.00	–
2668	477416.31	1316090.77	053° 08' 09.79"	039° 28' 08.90"	Картометрический метод	5.00	–
2669	477430.54	1316102.04	053° 08' 10.24"	039° 28' 09.51"	Картометрический метод	5.00	–
2670	477435.80	1316107.58	053° 08' 10.41"	039° 28' 09.82"	Картометрический метод	5.00	–
2671	477450.19	1316125.35	053° 08' 10.87"	039° 28' 10.78"	Картометрический метод	5.00	–
2672	477457.26	1316131.71	053° 08' 11.10"	039° 28' 11.13"	Картометрический метод	5.00	–
2673	477468.90	1316139.58	053° 08' 11.47"	039° 28' 11.56"	Картометрический метод	5.00	–
2674	477487.31	1316154.16	053° 08' 12.06"	039° 28' 12.36"	Картометрический метод	5.00	–
2675	477491.46	1316157.73	053° 08' 12.19"	039° 28' 12.55"	Картометрический метод	5.00	–
2676	477505.11	1316172.60	053° 08' 12.63"	039° 28' 13.36"	Картометрический метод	5.00	–
2677	477508.89	1316175.58	053° 08' 12.75"	039° 28' 13.53"	Картометрический метод	5.00	–
2678	477515.64	1316180.36	053° 08' 12.96"	039° 28' 13.79"	Картометрический метод	5.00	–
2679	477519.78	1316184.52	053° 08' 13.09"	039° 28' 14.02"	Картометрический метод	5.00	–
2680	477523.03	1316189.45	053° 08' 13.20"	039° 28' 14.28"	Картометрический метод	5.00	–
2681	477530.05	1316201.78	053° 08' 13.42"	039° 28' 14.95"	Картометрический метод	5.00	–

2682	477532.82	1316205.19	053° 08' 13.51"	039° 28' 15.14"	Картометрический метод	5.00	–
2683	477542.77	1316212.13	053° 08' 13.83"	039° 28' 15.52"	Картометрический метод	5.00	–
2684	477548.86	1316218.58	053° 08' 14.02"	039° 28' 15.87"	Картометрический метод	5.00	–
2685	477555.10	1316227.46	053° 08' 14.22"	039° 28' 16.35"	Картометрический метод	5.00	–
2686	477559.83	1316232.47	053° 08' 14.37"	039° 28' 16.62"	Картометрический метод	5.00	–
2687	477570.93	1316244.22	053° 08' 14.72"	039° 28' 17.26"	Картометрический метод	5.00	–
2688	477578.96	1316258.43	053° 08' 14.98"	039° 28' 18.03"	Картометрический метод	5.00	–
2689	477586.93	1316286.79	053° 08' 15.22"	039° 28' 19.57"	Картометрический метод	5.00	–
2690	477589.31	1316302.13	053° 08' 15.29"	039° 28' 20.39"	Картометрический метод	5.00	–
2691	477589.46	1316308.23	053° 08' 15.29"	039° 28' 20.72"	Картометрический метод	5.00	–
2692	477588.98	1316321.14	053° 08' 15.27"	039° 28' 21.41"	Картометрический метод	5.00	–
2693	477589.39	1316330.09	053° 08' 15.28"	039° 28' 21.90"	Картометрический метод	5.00	–
2694	477590.43	1316337.84	053° 08' 15.31"	039° 28' 22.31"	Картометрический метод	5.00	–
2695	477592.69	1316345.00	053° 08' 15.38"	039° 28' 22.70"	Картометрический метод	5.00	–
2696	477595.68	1316351.11	053° 08' 15.47"	039° 28' 23.03"	Картометрический метод	5.00	–
2697	477599.29	1316356.04	053° 08' 15.59"	039° 28' 23.30"	Картометрический метод	5.00	–
2698	477605.14	1316362.67	053° 08' 15.78"	039° 28' 23.66"	Картометрический метод	5.00	–
2699	477619.40	1316378.44	053° 08' 16.23"	039° 28' 24.52"	Картометрический метод	5.00	–
2700	477623.74	1316381.51	053° 08' 16.37"	039° 28' 24.69"	Картометрический метод	5.00	–
2701	477630.22	1316384.41	053° 08' 16.58"	039° 28' 24.85"	Картометрический метод	5.00	–
2702	477633.23	1316387.45	053° 08' 16.67"	039° 28' 25.01"	Картометрический метод	5.00	–
2703	477639.37	1316402.22	053° 08' 16.86"	039° 28' 25.81"	Картометрический метод	5.00	–
2704	477641.81	1316406.28	053° 08' 16.94"	039° 28' 26.03"	Картометрический метод	5.00	–
2705	477650.85	1316416.95	053° 08' 17.23"	039° 28' 26.61"	Картометрический метод	5.00	–
2706	477663.85	1316428.22	053° 08' 17.65"	039° 28' 27.23"	Картометрический метод	5.00	–
2707	477689.43	1316445.05	053° 08' 18.47"	039° 28' 28.15"	Картометрический метод	5.00	–
2708	477709.33	1316456.38	053° 08' 19.10"	039° 28' 28.78"	Картометрический метод	5.00	–
2709	477722.35	1316458.65	053° 08' 19.52"	039° 28' 28.91"	Картометрический метод	5.00	–
2710	477734.99	1316458.74	053° 08' 19.93"	039° 28' 28.92"	Картометрический метод	5.00	–
2711	477743.61	1316459.94	053° 08' 20.21"	039° 28' 29.00"	Картометрический метод	5.00	–
2712	477750.69	1316465.47	053° 08' 20.44"	039° 28' 29.30"	Картометрический метод	5.00	–
2713	477757.92	1316474.33	053° 08' 20.67"	039° 28' 29.78"	Картометрический метод	5.00	–
2714	477761.83	1316477.76	053° 08' 20.79"	039° 28' 29.97"	Картометрический метод	5.00	–
2715	477773.45	1316484.73	053° 08' 21.16"	039° 28' 30.35"	Картометрический метод	5.00	–
2716	477779.22	1316490.09	053° 08' 21.35"	039° 28' 30.64"	Картометрический метод	5.00	–
2717	477788.73	1316503.60	053° 08' 21.65"	039° 28' 31.38"	Картометрический метод	5.00	–
2718	477793.39	1316507.10	053° 08' 21.80"	039° 28' 31.57"	Картометрический метод	5.00	–
2719	477807.15	1316512.80	053° 08' 22.24"	039° 28' 31.89"	Картометрический метод	5.00	–

2720	477824.39	1316522.50	053° 08' 22.80"	039° 28' 32.42"	Картометрический метод	5.00	–
2721	477835.91	1316527.56	053° 08' 23.17"	039° 28' 32.70"	Картометрический метод	5.00	–
2722	477860.84	1316531.74	053° 08' 23.97"	039° 28' 32.94"	Картометрический метод	5.00	–
2723	477867.88	1316533.45	053° 08' 24.20"	039° 28' 33.04"	Картометрический метод	5.00	–
2724	477880.68	1316537.13	053° 08' 24.61"	039° 28' 33.25"	Картометрический метод	5.00	–
2725	477889.39	1316536.70	053° 08' 24.89"	039° 28' 33.23"	Картометрический метод	5.00	–
2726	477894.83	1316537.85	053° 08' 25.07"	039° 28' 33.30"	Картометрический метод	5.00	–
2727	477900.34	1316543.40	053° 08' 25.24"	039° 28' 33.60"	Картометрический метод	5.00	–
2728	477904.67	1316546.18	053° 08' 25.38"	039° 28' 33.75"	Картометрический метод	5.00	–
2729	477909.20	1316546.75	053° 08' 25.53"	039° 28' 33.79"	Картометрический метод	5.00	–
2730	477915.85	1316545.74	053° 08' 25.74"	039° 28' 33.74"	Картометрический метод	5.00	–
2731	477934.50	1316544.70	053° 08' 26.35"	039° 28' 33.70"	Картометрический метод	5.00	–
2732	477944.58	1316543.54	053° 08' 26.67"	039° 28' 33.64"	Картометрический метод	5.00	–
2733	477963.09	1316537.41	053° 08' 27.27"	039° 28' 33.33"	Картометрический метод	5.00	–
2734	477978.00	1316530.79	053° 08' 27.76"	039° 28' 32.98"	Картометрический метод	5.00	–
2735	477993.30	1316524.86	053° 08' 28.26"	039° 28' 32.67"	Картометрический метод	5.00	–
2736	478009.14	1316522.93	053° 08' 28.77"	039° 28' 32.58"	Картометрический метод	5.00	–
2737	478024.65	1316526.37	053° 08' 29.27"	039° 28' 32.78"	Картометрический метод	5.00	–
2738	478044.80	1316533.80	053° 08' 29.92"	039° 28' 33.19"	Картометрический метод	5.00	–
2739	478050.76	1316537.56	053° 08' 30.11"	039° 28' 33.40"	Картометрический метод	5.00	–
2740	478053.79	1316542.36	053° 08' 30.21"	039° 28' 33.66"	Картометрический метод	5.00	–
2741	478058.81	1316566.29	053° 08' 30.36"	039° 28' 34.95"	Картометрический метод	5.00	–
2742	478060.83	1316580.92	053° 08' 30.42"	039° 28' 35.74"	Картометрический метод	5.00	–
2743	478059.20	1316594.58	053° 08' 30.36"	039° 28' 36.47"	Картометрический метод	5.00	–
2744	478056.30	1316618.84	053° 08' 30.25"	039° 28' 37.78"	Картометрический метод	5.00	–
2745	478057.67	1316630.95	053° 08' 30.29"	039° 28' 38.43"	Картометрический метод	5.00	–
2746	478070.79	1316661.49	053° 08' 30.70"	039° 28' 40.08"	Картометрический метод	5.00	–
2747	478090.07	1316675.80	053° 08' 31.32"	039° 28' 40.86"	Картометрический метод	5.00	–
2748	478107.78	1316683.49	053° 08' 31.89"	039° 28' 41.29"	Картометрический метод	5.00	–
2749	478140.46	1316690.32	053° 08' 32.94"	039° 28' 41.68"	Картометрический метод	5.00	–
2750	478158.83	1316689.98	053° 08' 33.54"	039° 28' 41.68"	Картометрический метод	5.00	–
2751	478199.72	1316682.41	053° 08' 34.86"	039° 28' 41.30"	Картометрический метод	5.00	–
2752	478224.71	1316680.79	053° 08' 35.67"	039° 28' 41.23"	Картометрический метод	5.00	–
2753	478233.85	1316682.53	053° 08' 35.97"	039° 28' 41.33"	Картометрический метод	5.00	–
2754	478247.31	1316690.37	053° 08' 36.40"	039° 28' 41.77"	Картометрический метод	5.00	–
2755	478275.77	1316719.18	053° 08' 37.31"	039° 28' 43.34"	Картометрический метод	5.00	–
2756	478296.79	1316750.94	053° 08' 37.97"	039° 28' 45.06"	Картометрический метод	5.00	–
2757	478314.05	1316780.04	053° 08' 38.52"	039° 28' 46.64"	Картометрический метод	5.00	–

2758	478338.55	1316802.54	053° 08' 39.30"	039° 28' 47.87"	Картометрический метод	5.00	–
2759	478362.10	1316812.72	053° 08' 40.06"	039° 28' 48.43"	Картометрический метод	5.00	–
2760	478389.03	1316817.91	053° 08' 40.92"	039° 28' 48.73"	Картометрический метод	5.00	–
2761	478408.98	1316817.91	053° 08' 41.57"	039° 28' 48.75"	Картометрический метод	5.00	–
2762	478472.06	1316813.03	053° 08' 43.61"	039° 28' 48.53"	Картометрический метод	5.00	–
2763	478475.53	1316810.78	053° 08' 43.73"	039° 28' 48.41"	Картометрический метод	5.00	–
2764	478480.91	1316803.95	053° 08' 43.90"	039° 28' 48.05"	Картометрический метод	5.00	–
2765	478486.15	1316791.84	053° 08' 44.08"	039° 28' 47.40"	Картометрический метод	5.00	–
2766	478491.59	1316772.07	053° 08' 44.26"	039° 28' 46.34"	Картометрический метод	5.00	–
2767	478500.42	1316753.79	053° 08' 44.56"	039° 28' 45.37"	Картометрический метод	5.00	–
2768	478522.94	1316735.32	053° 08' 45.29"	039° 28' 44.39"	Картометрический метод	5.00	–
2769	478555.24	1316720.47	053° 08' 46.34"	039° 28' 43.62"	Картометрический метод	5.00	–
2770	478570.63	1316715.52	053° 08' 46.84"	039° 28' 43.36"	Картометрический метод	5.00	–
2771	478595.70	1316712.64	053° 08' 47.66"	039° 28' 43.22"	Картометрический метод	5.00	–
2772	478612.17	1316706.30	053° 08' 48.19"	039° 28' 42.90"	Картометрический метод	5.00	–
2773	478624.71	1316698.20	053° 08' 48.60"	039° 28' 42.47"	Картометрический метод	5.00	–
2774	478633.94	1316688.19	053° 08' 48.90"	039° 28' 41.94"	Картометрический метод	5.00	–
2775	478658.64	1316655.22	053° 08' 49.72"	039° 28' 40.18"	Картометрический метод	5.00	–
2776	478677.70	1316643.33	053° 08' 50.34"	039° 28' 39.56"	Картометрический метод	5.00	–
2777	478683.38	1316634.24	053° 08' 50.53"	039° 28' 39.07"	Картометрический метод	5.00	–
2778	478696.20	1316568.84	053° 08' 50.97"	039° 28' 35.56"	Картометрический метод	5.00	–
2779	478706.09	1316546.42	053° 08' 51.30"	039° 28' 34.36"	Картометрический метод	5.00	–
2780	478724.68	1316521.09	053° 08' 51.91"	039° 28' 33.02"	Картометрический метод	5.00	–
2781	478766.38	1316478.91	053° 08' 53.28"	039° 28' 30.78"	Картометрический метод	5.00	–
2782	478786.64	1316464.35	053° 08' 53.94"	039° 28' 30.01"	Картометрический метод	5.00	–
2783	478800.47	1316456.62	053° 08' 54.39"	039° 28' 29.60"	Картометрический метод	5.00	–
2784	478826.89	1316450.57	053° 08' 55.25"	039° 28' 29.30"	Картометрический метод	5.00	–
2785	478838.96	1316449.38	053° 08' 55.64"	039° 28' 29.24"	Картометрический метод	5.00	–
2786	478874.55	1316430.16	053° 08' 56.80"	039° 28' 28.24"	Картометрический метод	5.00	–
2787	478892.72	1316416.42	053° 08' 57.40"	039° 28' 27.51"	Картометрический метод	5.00	–
2788	478906.61	1316410.95	053° 08' 57.85"	039° 28' 27.23"	Картометрический метод	5.00	–
2789	478979.44	1316404.42	053° 09' 00.21"	039° 28' 26.93"	Картометрический метод	5.00	–
2790	478997.04	1316399.60	053° 09' 00.78"	039° 28' 26.68"	Картометрический метод	5.00	–
2791	479010.41	1316392.78	053° 09' 01.21"	039° 28' 26.33"	Картометрический метод	5.00	–
2792	479019.36	1316384.18	053° 09' 01.51"	039° 28' 25.87"	Картометрический метод	5.00	–
2793	479046.08	1316340.71	053° 09' 02.39"	039° 28' 23.55"	Картометрический метод	5.00	–
2794	479058.78	1316329.51	053° 09' 02.81"	039° 28' 22.96"	Картометрический метод	5.00	–
2795	479075.07	1316322.45	053° 09' 03.34"	039° 28' 22.59"	Картометрический метод	5.00	–

2796	479101.03	1316319.98	053° 09' 04.18"	039° 28' 22.48"	Картометрический метод	5.00	–
2797	479119.38	1316320.61	053° 09' 04.77"	039° 28' 22.52"	Картометрический метод	5.00	–
2798	479207.34	1316332.78	053° 09' 07.61"	039° 28' 23.24"	Картометрический метод	5.00	–
2799	479234.06	1316333.41	053° 09' 08.47"	039° 28' 23.30"	Картометрический метод	5.00	–
2800	479248.24	1316332.61	053° 09' 08.93"	039° 28' 23.27"	Картометрический метод	5.00	–
2801	479253.94	1316331.38	053° 09' 09.12"	039° 28' 23.20"	Картометрический метод	5.00	–
2802	479321.27	1316306.36	053° 09' 11.31"	039° 28' 21.91"	Картометрический метод	5.00	–
2803	479343.84	1316300.59	053° 09' 12.04"	039° 28' 21.61"	Картометрический метод	5.00	–
2804	479349.94	1316299.83	053° 09' 12.24"	039° 28' 21.58"	Картометрический метод	5.00	–
2805	479403.65	1316298.55	053° 09' 13.97"	039° 28' 21.55"	Картометрический метод	5.00	–
2806	479449.52	1316306.74	053° 09' 15.45"	039° 28' 22.02"	Картометрический метод	5.00	–
2807	479454.56	1316308.40	053° 09' 15.62"	039° 28' 22.12"	Картометрический метод	5.00	–
2808	479529.88	1316345.29	053° 09' 18.04"	039° 28' 24.16"	Картометрический метод	5.00	–
2809	479554.65	1316355.08	053° 09' 18.83"	039° 28' 24.70"	Картометрический метод	5.00	–
2810	479592.13	1316363.68	053° 09' 20.04"	039° 28' 25.19"	Картометрический метод	5.00	–
2811	479631.08	1316375.42	053° 09' 21.30"	039° 28' 25.85"	Картометрический метод	5.00	–
2812	479704.01	1316407.04	053° 09' 23.64"	039° 28' 27.61"	Картометрический метод	5.00	–
2813	479712.42	1316410.30	053° 09' 23.91"	039° 28' 27.79"	Картометрический метод	5.00	–
2814	479719.56	1316410.26	053° 09' 24.14"	039° 28' 27.79"	Картометрический метод	5.00	–
2815	479735.94	1316408.05	053° 09' 24.67"	039° 28' 27.69"	Картометрический метод	5.00	–
2816	479747.11	1316410.86	053° 09' 25.03"	039° 28' 27.85"	Картометрический метод	5.00	–
2817	479756.77	1316418.25	053° 09' 25.34"	039° 28' 28.25"	Картометрический метод	5.00	–
2818	479771.28	1316434.73	053° 09' 25.80"	039° 28' 29.15"	Картометрический метод	5.00	–
2819	479788.15	1316445.98	053° 09' 26.34"	039° 28' 29.77"	Картометрический метод	5.00	–
2820	479830.54	1316463.38	053° 09' 27.71"	039° 28' 30.74"	Картометрический метод	5.00	–
2821	479855.96	1316468.16	053° 09' 28.53"	039° 28' 31.01"	Картометрический метод	5.00	–
2822	479888.89	1316472.59	053° 09' 29.59"	039° 28' 31.27"	Картометрический метод	5.00	–
2823	479930.35	1316474.13	053° 09' 30.93"	039° 28' 31.39"	Картометрический метод	5.00	–
2824	479963.74	1316472.96	053° 09' 32.01"	039° 28' 31.35"	Картометрический метод	5.00	–
2825	479988.19	1316470.26	053° 09' 32.80"	039° 28' 31.22"	Картометрический метод	5.00	–
2826	480075.81	1316437.13	053° 09' 35.65"	039° 28' 29.51"	Картометрический метод	5.00	–
2827	480118.75	1316413.78	053° 09' 37.05"	039° 28' 28.28"	Картометрический метод	5.00	–
2828	480142.32	1316392.63	053° 09' 37.82"	039° 28' 27.16"	Картометрический метод	5.00	–
2829	480155.24	1316375.41	053° 09' 38.25"	039° 28' 26.24"	Картометрический метод	5.00	–
2830	480162.08	1316362.44	053° 09' 38.48"	039° 28' 25.55"	Картометрический метод	5.00	–
2831	480168.71	1316352.11	053° 09' 38.69"	039° 28' 25.00"	Картометрический метод	5.00	–
2832	480170.57	1316350.07	053° 09' 38.76"	039° 28' 24.89"	Картометрический метод	5.00	–
2833	480175.69	1316348.94	053° 09' 38.92"	039° 28' 24.83"	Картометрический метод	5.00	–

2834	480183.97	1316349.07	053° 09' 39.19"	039° 28' 24.85"	Картометрический метод	5.00	–
2835	480192.71	1316352.25	053° 09' 39.47"	039° 28' 25.02"	Картометрический метод	5.00	–
2836	480212.77	1316363.53	053° 09' 40.11"	039° 28' 25.65"	Картометрический метод	5.00	–
2837	480223.69	1316371.56	053° 09' 40.46"	039° 28' 26.09"	Картометрический метод	5.00	–
2838	480242.58	1316395.21	053° 09' 41.06"	039° 28' 27.37"	Картометрический метод	5.00	–
2839	480266.57	1316426.03	053° 09' 41.83"	039° 28' 29.05"	Картометрический метод	5.00	–
2840	480282.62	1316447.60	053° 09' 42.34"	039° 28' 30.22"	Картометрический метод	5.00	–
2841	480302.70	1316468.02	053° 09' 42.98"	039° 28' 31.34"	Картометрический метод	5.00	–
2842	480346.70	1316506.01	053° 09' 44.38"	039° 28' 33.41"	Картометрический метод	5.00	–
2843	480366.72	1316528.94	053° 09' 45.02"	039° 28' 34.66"	Картометрический метод	5.00	–
2844	480375.67	1316523.66	053° 09' 45.31"	039° 28' 34.39"	Картометрический метод	5.00	–
2845	480400.41	1316566.83	053° 09' 46.09"	039° 28' 36.73"	Картометрический метод	5.00	–
2846	480429.23	1316620.50	053° 09' 47.00"	039° 28' 39.64"	Картометрический метод	5.00	–
2847	480435.70	1316631.06	053° 09' 47.21"	039° 28' 40.21"	Картометрический метод	5.00	–
2848	480436.63	1316638.96	053° 09' 47.23"	039° 28' 40.64"	Картометрический метод	5.00	–
2849	480435.25	1316643.34	053° 09' 47.18"	039° 28' 40.87"	Картометрический метод	5.00	–
2850	480428.46	1316649.31	053° 09' 46.96"	039° 28' 41.19"	Картометрический метод	5.00	–
2851	480417.88	1316649.83	053° 09' 46.62"	039° 28' 41.21"	Картометрический метод	5.00	–
2852	480409.94	1316647.06	053° 09' 46.36"	039° 28' 41.05"	Картометрический метод	5.00	–
2853	480405.06	1316639.80	053° 09' 46.21"	039° 28' 40.66"	Картометрический метод	5.00	–
2854	480380.43	1316604.84	053° 09' 45.43"	039° 28' 38.76"	Картометрический метод	5.00	–
2855	480371.37	1316594.94	053° 09' 45.14"	039° 28' 38.22"	Картометрический метод	5.00	–
2856	480356.15	1316584.98	053° 09' 44.65"	039° 28' 37.67"	Картометрический метод	5.00	–
2857	480332.54	1316578.63	053° 09' 43.89"	039° 28' 37.31"	Картометрический метод	5.00	–
2858	480327.55	1316575.00	053° 09' 43.73"	039° 28' 37.11"	Картометрический метод	5.00	–
2859	480324.37	1316568.98	053° 09' 43.63"	039° 28' 36.79"	Картометрический метод	5.00	–
2860	480320.15	1316556.46	053° 09' 43.50"	039° 28' 36.11"	Картометрический метод	5.00	–
2861	480330.16	1316550.54	053° 09' 43.83"	039° 28' 35.80"	Картометрический метод	5.00	–
2862	480364.74	1316530.11	053° 09' 44.96"	039° 28' 34.72"	Картометрический метод	5.00	–
2863	480344.68	1316508.21	053° 09' 44.32"	039° 28' 33.53"	Картометрический метод	5.00	–
2864	480300.70	1316470.24	053° 09' 42.91"	039° 28' 31.46"	Картометрический метод	5.00	–
2865	480280.41	1316449.62	053° 09' 42.26"	039° 28' 30.33"	Картометрический метод	5.00	–
2866	480264.59	1316428.02	053° 09' 41.76"	039° 28' 29.16"	Картометрический метод	5.00	–
2867	480221.76	1316373.85	053° 09' 40.40"	039° 28' 26.21"	Картометрический метод	5.00	–
2868	480211.20	1316366.07	053° 09' 40.06"	039° 28' 25.78"	Картометрический метод	5.00	–
2869	480197.34	1316357.96	053° 09' 39.62"	039° 28' 25.34"	Картометрический метод	5.00	–
2870	480183.66	1316352.05	053° 09' 39.18"	039° 28' 25.01"	Картометрический метод	5.00	–
2871	480176.20	1316351.97	053° 09' 38.94"	039° 28' 25.00"	Картометрический метод	5.00	–

2872	480173.03	1316352.70	053° 09' 38.83"	039° 28' 25.03"	Картометрический метод	5.00	–
2873	480170.66	1316354.56	053° 09' 38.76"	039° 28' 25.13"	Картометрический метод	5.00	–
2874	480164.69	1316363.91	053° 09' 38.56"	039° 28' 25.63"	Картометрический метод	5.00	–
2875	480157.82	1316376.91	053° 09' 38.33"	039° 28' 26.33"	Картометрический метод	5.00	–
2876	480144.62	1316394.54	053° 09' 37.90"	039° 28' 27.26"	Картометрический метод	5.00	–
2877	480120.64	1316416.09	053° 09' 37.11"	039° 28' 28.41"	Картометрический метод	5.00	–
2878	480107.43	1316423.83	053° 09' 36.68"	039° 28' 28.81"	Картометрический метод	5.00	–
2879	480077.12	1316439.82	053° 09' 35.69"	039° 28' 29.65"	Картометрический метод	5.00	–
2880	479989.07	1316473.12	053° 09' 32.83"	039° 28' 31.38"	Картометрический метод	5.00	–
2881	479964.01	1316475.93	053° 09' 32.02"	039° 28' 31.51"	Картометрический метод	5.00	–
2882	479930.40	1316477.12	053° 09' 30.93"	039° 28' 31.55"	Картометрический метод	5.00	–
2883	479888.71	1316475.58	053° 09' 29.58"	039° 28' 31.43"	Картометрический метод	5.00	–
2884	479855.52	1316471.12	053° 09' 28.51"	039° 28' 31.17"	Картометрический метод	5.00	–
2885	479829.69	1316466.26	053° 09' 27.68"	039° 28' 30.89"	Картометрический метод	5.00	–
2886	479786.88	1316448.68	053° 09' 26.30"	039° 28' 29.91"	Картометрический метод	5.00	–
2887	479769.46	1316437.11	053° 09' 25.74"	039° 28' 29.28"	Картометрический метод	5.00	–
2888	479754.82	1316420.52	053° 09' 25.28"	039° 28' 28.37"	Картометрический метод	5.00	–
2889	479745.92	1316413.63	053° 09' 24.99"	039° 28' 27.99"	Картометрический метод	5.00	–
2890	479736.06	1316411.06	053° 09' 24.67"	039° 28' 27.85"	Картометрический метод	5.00	–
2891	479718.92	1316413.44	053° 09' 24.12"	039° 28' 27.96"	Картометрический метод	5.00	–
2892	479711.75	1316413.57	053° 09' 23.89"	039° 28' 27.97"	Картометрический метод	5.00	–
2893	479701.04	1316409.79	053° 09' 23.54"	039° 28' 27.75"	Картометрический метод	5.00	–
2894	479630.13	1316378.25	053° 09' 21.26"	039° 28' 26.01"	Картометрический метод	5.00	–
2895	479591.41	1316366.58	053° 09' 20.02"	039° 28' 25.35"	Картометрический метод	5.00	–
2896	479553.87	1316357.97	053° 09' 18.81"	039° 28' 24.86"	Картометрический метод	5.00	–
2897	479528.74	1316348.05	053° 09' 18.00"	039° 28' 24.30"	Картометрический метод	5.00	–
2898	479453.23	1316311.69	053° 09' 15.57"	039° 28' 22.29"	Картометрический метод	5.00	–
2899	479448.79	1316309.65	053° 09' 15.43"	039° 28' 22.18"	Картометрический метод	5.00	–
2900	479403.56	1316301.54	053° 09' 13.97"	039° 28' 21.71"	Картометрический метод	5.00	–
2901	479350.49	1316302.69	053° 09' 12.25"	039° 28' 21.73"	Картометрический метод	5.00	–
2902	479344.44	1316303.52	053° 09' 12.06"	039° 28' 21.77"	Картометрический метод	5.00	–
2903	479322.23	1316309.19	053° 09' 11.34"	039° 28' 22.06"	Картометрический метод	5.00	–
2904	479255.13	1316334.12	053° 09' 09.15"	039° 28' 23.35"	Картометрический метод	5.00	–
2905	479248.99	1316335.51	053° 09' 08.96"	039° 28' 23.42"	Картометрический метод	5.00	–
2906	479234.17	1316336.40	053° 09' 08.48"	039° 28' 23.46"	Картометрический метод	5.00	–
2907	479207.18	1316335.76	053° 09' 07.60"	039° 28' 23.40"	Картометрический метод	5.00	–
2908	479119.21	1316323.60	053° 09' 04.76"	039° 28' 22.68"	Картометрический метод	5.00	–
2909	479101.21	1316322.97	053° 09' 04.18"	039° 28' 22.64"	Картометрический метод	5.00	–

2910	479076.03	1316325.30	053° 09' 03.37"	039° 28' 22.74"	Картометрический метод	5.00	–
2911	479060.58	1316331.92	053° 09' 02.86"	039° 28' 23.09"	Картометрический метод	5.00	–
2912	479048.47	1316342.52	053° 09' 02.47"	039° 28' 23.65"	Картометрический метод	5.00	–
2913	479021.84	1316385.87	053° 09' 01.59"	039° 28' 25.96"	Картометрический метод	5.00	–
2914	479012.32	1316395.09	053° 09' 01.27"	039° 28' 26.45"	Картометрический метод	5.00	–
2915	478998.12	1316402.39	053° 09' 00.81"	039° 28' 26.83"	Картометрический метод	5.00	–
2916	478980.09	1316407.34	053° 09' 00.23"	039° 28' 27.09"	Картометрический метод	5.00	–
2917	478907.52	1316413.81	053° 08' 57.88"	039° 28' 27.38"	Картометрический метод	5.00	–
2918	478894.36	1316418.93	053° 08' 57.45"	039° 28' 27.65"	Картометрический метод	5.00	–
2919	478876.28	1316432.61	053° 08' 56.86"	039° 28' 28.37"	Картометрический метод	5.00	–
2920	478839.92	1316452.22	053° 08' 55.67"	039° 28' 29.40"	Картометрический метод	5.00	–
2921	478827.52	1316453.50	053° 08' 55.27"	039° 28' 29.46"	Картометрический метод	5.00	–
2922	478801.68	1316459.37	053° 08' 54.43"	039° 28' 29.75"	Картометрический метод	5.00	–
2923	478788.31	1316466.83	053° 08' 54.00"	039° 28' 30.14"	Картометрический метод	5.00	–
2924	478768.38	1316481.13	053° 08' 53.35"	039° 28' 30.90"	Картометрический метод	5.00	–
2925	478727.03	1316522.94	053° 08' 51.99"	039° 28' 33.12"	Картометрический метод	5.00	–
2926	478708.69	1316547.92	053° 08' 51.39"	039° 28' 34.45"	Картометрический метод	5.00	–
2927	478699.06	1316569.75	053° 08' 51.06"	039° 28' 35.61"	Картометрический метод	5.00	–
2928	478686.28	1316635.03	053° 08' 50.62"	039° 28' 39.12"	Картометрический метод	5.00	–
2929	478679.96	1316645.35	053° 08' 50.41"	039° 28' 39.67"	Картометрический метод	5.00	–
2930	478660.86	1316657.24	053° 08' 49.79"	039° 28' 40.29"	Картометрический метод	5.00	–
2931	478636.31	1316690.01	053° 08' 48.98"	039° 28' 42.04"	Картометрический метод	5.00	–
2932	478626.78	1316700.36	053° 08' 48.67"	039° 28' 42.59"	Картометрический метод	5.00	–
2933	478613.53	1316708.97	053° 08' 48.24"	039° 28' 43.04"	Картометрический метод	5.00	–
2934	478596.59	1316715.50	053° 08' 47.68"	039° 28' 43.38"	Картометрический метод	5.00	–
2935	478571.41	1316718.41	053° 08' 46.87"	039° 28' 43.52"	Картометрический метод	5.00	–
2936	478556.43	1316723.21	053° 08' 46.38"	039° 28' 43.76"	Картометрический метод	5.00	–
2937	478524.71	1316738.30	053° 08' 45.35"	039° 28' 44.55"	Картометрический метод	5.00	–
2938	478503.73	1316756.05	053° 08' 44.66"	039° 28' 45.49"	Картометрический метод	5.00	–
2939	478498.61	1316765.26	053° 08' 44.49"	039° 28' 45.98"	Картометрический метод	5.00	–
2940	478489.96	1316793.03	053° 08' 44.20"	039° 28' 47.47"	Картометрический метод	5.00	–
2941	478484.47	1316805.78	053° 08' 44.02"	039° 28' 48.15"	Картометрический метод	5.00	–
2942	478478.46	1316813.51	053° 08' 43.82"	039° 28' 48.56"	Картометрический метод	5.00	–
2943	478473.78	1316816.67	053° 08' 43.67"	039° 28' 48.73"	Картометрический метод	5.00	–
2944	478409.28	1316821.89	053° 08' 41.58"	039° 28' 48.96"	Картометрический метод	5.00	–
2945	478388.84	1316821.90	053° 08' 40.92"	039° 28' 48.95"	Картометрический метод	5.00	–
2946	478361.13	1316816.59	053° 08' 40.02"	039° 28' 48.64"	Картометрический метод	5.00	–
2947	478336.66	1316806.07	053° 08' 39.24"	039° 28' 48.06"	Картометрический метод	5.00	–

2948	478311.14	1316782.78	053° 08' 38.42"	039° 28' 46.78"	Картометрический метод	5.00	–
2949	478293.43	1316753.09	053° 08' 37.86"	039° 28' 45.17"	Картометрический метод	5.00	–
2950	478272.80	1316721.84	053° 08' 37.21"	039° 28' 43.48"	Картометрический метод	5.00	–
2951	478245.05	1316693.67	053° 08' 36.32"	039° 28' 41.94"	Картометрический метод	5.00	–
2952	478232.74	1316686.38	053° 08' 35.93"	039° 28' 41.54"	Картометрический метод	5.00	–
2953	478224.71	1316684.79	053° 08' 35.67"	039° 28' 41.45"	Картометрический метод	5.00	–
2954	478200.35	1316686.35	053° 08' 34.88"	039° 28' 41.51"	Картометрический метод	5.00	–
2955	478159.36	1316693.94	053° 08' 33.55"	039° 28' 41.89"	Картометрический метод	5.00	–
2956	478140.33	1316694.31	053° 08' 32.94"	039° 28' 41.90"	Картометрический метод	5.00	–
2957	478106.70	1316687.33	053° 08' 31.85"	039° 28' 41.50"	Картометрический метод	5.00	–
2958	478088.32	1316679.39	053° 08' 31.26"	039° 28' 41.06"	Картометрический метод	5.00	–
2959	478073.94	1316669.92	053° 08' 30.80"	039° 28' 40.54"	Картометрический метод	5.00	–
2960	478066.27	1316663.82	053° 08' 30.56"	039° 28' 40.20"	Картометрический метод	5.00	–
2961	478050.19	1316633.25	053° 08' 30.05"	039° 28' 38.55"	Картометрический метод	5.00	–
2962	478049.03	1316619.01	053° 08' 30.02"	039° 28' 37.78"	Картометрический метод	5.00	–
2963	478049.87	1316602.36	053° 08' 30.05"	039° 28' 36.88"	Картометрический метод	5.00	–
2964	478048.94	1316588.99	053° 08' 30.03"	039° 28' 36.16"	Картометрический метод	5.00	–
2965	478045.71	1316575.99	053° 08' 29.93"	039° 28' 35.46"	Картометрический метод	5.00	–
2966	478039.55	1316562.23	053° 08' 29.74"	039° 28' 34.72"	Картометрический метод	5.00	–
2967	478036.77	1316555.98	053° 08' 29.65"	039° 28' 34.38"	Картометрический метод	5.00	–
2968	478033.93	1316545.89	053° 08' 29.56"	039° 28' 33.83"	Картометрический метод	5.00	–
2969	478029.96	1316539.70	053° 08' 29.44"	039° 28' 33.50"	Картометрический метод	5.00	–
2970	478024.53	1316535.81	053° 08' 29.26"	039° 28' 33.29"	Картометрический метод	5.00	–
2971	478009.36	1316531.08	053° 08' 28.77"	039° 28' 33.02"	Картометрический метод	5.00	–
2972	477999.85	1316531.09	053° 08' 28.47"	039° 28' 33.01"	Картометрический метод	5.00	–
2973	477988.88	1316533.34	053° 08' 28.11"	039° 28' 33.13"	Картометрический метод	5.00	–
2974	477980.98	1316537.07	053° 08' 27.85"	039° 28' 33.32"	Картометрический метод	5.00	–
2975	477946.60	1316549.29	053° 08' 26.74"	039° 28' 33.95"	Картометрический метод	5.00	–
2976	477937.10	1316551.97	053° 08' 26.43"	039° 28' 34.09"	Картометрический метод	5.00	–
2977	477925.79	1316554.60	053° 08' 26.06"	039° 28' 34.22"	Картометрический метод	5.00	–
2978	477911.63	1316556.47	053° 08' 25.60"	039° 28' 34.31"	Картометрический метод	5.00	–
2979	477896.11	1316555.57	053° 08' 25.10"	039° 28' 34.25"	Картометрический метод	5.00	–
2980	477886.14	1316552.98	053° 08' 24.78"	039° 28' 34.11"	Картометрический метод	5.00	–
2981	477877.28	1316547.32	053° 08' 24.49"	039° 28' 33.80"	Картометрический метод	5.00	–
2982	477865.66	1316538.78	053° 08' 24.12"	039° 28' 33.33"	Картометрический метод	5.00	–
2983	477859.64	1316536.25	053° 08' 23.93"	039° 28' 33.19"	Картометрический метод	5.00	–
2984	477834.68	1316531.37	053° 08' 23.12"	039° 28' 32.91"	Картометрический метод	5.00	–
2985	477822.69	1316526.12	053° 08' 22.74"	039° 28' 32.61"	Картометрический метод	5.00	–

2986	477805.48	1316516.52	053° 08' 22.19"	039° 28' 32.09"	Картометрический метод	5.00	–
2987	477788.41	1316510.55	053° 08' 21.64"	039° 28' 31.75"	Картометрический метод	5.00	–
2988	477783.02	1316505.79	053° 08' 21.46"	039° 28' 31.49"	Картометрический метод	5.00	–
2989	477774.70	1316492.54	053° 08' 21.20"	039° 28' 30.77"	Картометрический метод	5.00	–
2990	477768.92	1316487.46	053° 08' 21.02"	039° 28' 30.49"	Картометрический метод	5.00	–
2991	477756.74	1316480.14	053° 08' 20.63"	039° 28' 30.09"	Картометрический метод	5.00	–
2992	477753.60	1316476.73	053° 08' 20.53"	039° 28' 29.91"	Картометрический метод	5.00	–
2993	477748.00	1316468.42	053° 08' 20.35"	039° 28' 29.46"	Картометрический метод	5.00	–
2994	477742.48	1316463.82	053° 08' 20.17"	039° 28' 29.20"	Картометрический метод	5.00	–
2995	477734.83	1316462.73	053° 08' 19.93"	039° 28' 29.14"	Картометрический метод	5.00	–
2996	477722.16	1316462.64	053° 08' 19.52"	039° 28' 29.13"	Картометрический метод	5.00	–
2997	477708.30	1316460.25	053° 08' 19.07"	039° 28' 28.99"	Картометрический метод	5.00	–
2998	477687.42	1316448.59	053° 08' 18.40"	039° 28' 28.34"	Картометрический метод	5.00	–
2999	477660.63	1316432.14	053° 08' 17.54"	039° 28' 27.44"	Картометрический метод	5.00	–
3000	477646.84	1316420.22	053° 08' 17.10"	039° 28' 26.79"	Картометрический метод	5.00	–
3001	477636.54	1316408.51	053° 08' 16.77"	039° 28' 26.15"	Картометрический метод	5.00	–
3002	477634.51	1316404.47	053° 08' 16.71"	039° 28' 25.93"	Картометрический метод	5.00	–
3003	477629.95	1316390.13	053° 08' 16.57"	039° 28' 25.16"	Картометрический метод	5.00	–
3004	477627.96	1316388.06	053° 08' 16.50"	039° 28' 25.04"	Картометрический метод	5.00	–
3005	477619.52	1316384.54	053° 08' 16.23"	039° 28' 24.85"	Картометрический метод	5.00	–
3006	477615.72	1316381.71	053° 08' 16.11"	039° 28' 24.69"	Картометрический метод	5.00	–
3007	477594.35	1316358.66	053° 08' 15.43"	039° 28' 23.44"	Картометрический метод	5.00	–
3008	477589.96	1316353.42	053° 08' 15.29"	039° 28' 23.15"	Картометрический метод	5.00	–
3009	477586.43	1316345.91	053° 08' 15.18"	039° 28' 22.75"	Картометрический метод	5.00	–
3010	477584.38	1316337.66	053° 08' 15.12"	039° 28' 22.30"	Картометрический метод	5.00	–
3011	477583.80	1316332.27	053° 08' 15.10"	039° 28' 22.01"	Картометрический метод	5.00	–
3012	477584.82	1316321.22	053° 08' 15.14"	039° 28' 21.42"	Картометрический метод	5.00	–
3013	477586.21	1316307.77	053° 08' 15.19"	039° 28' 20.69"	Картометрический метод	5.00	–
3014	477585.92	1316300.91	053° 08' 15.18"	039° 28' 20.32"	Картометрический метод	5.00	–
3015	477584.02	1316287.51	053° 08' 15.13"	039° 28' 19.60"	Картометрический метод	5.00	–
3016	477576.27	1316259.74	053° 08' 14.89"	039° 28' 18.10"	Картометрический метод	5.00	–
3017	477568.49	1316245.97	053° 08' 14.64"	039° 28' 17.36"	Картометрический метод	5.00	–
3018	477557.71	1316234.58	053° 08' 14.30"	039° 28' 16.74"	Картометрический метод	5.00	–
3019	477552.86	1316229.45	053° 08' 14.14"	039° 28' 16.46"	Картометрический метод	5.00	–
3020	477546.60	1316220.55	053° 08' 13.95"	039° 28' 15.97"	Картометрический метод	5.00	–
3021	477540.99	1316214.54	053° 08' 13.77"	039° 28' 15.65"	Картометрический метод	5.00	–
3022	477530.09	1316207.01	053° 08' 13.42"	039° 28' 15.23"	Картометрический метод	5.00	–
3023	477527.48	1316203.82	053° 08' 13.33"	039° 28' 15.06"	Картометрический метод	5.00	–

3024	477520.59	1316192.19	053° 08' 13.12"	039° 28' 14.43"	Картометрический метод	5.00	–
3025	477516.16	1316186.23	053° 08' 12.98"	039° 28' 14.10"	Картометрический метод	5.00	–
3026	477513.10	1316183.31	053° 08' 12.88"	039° 28' 13.95"	Картометрический метод	5.00	–
3027	477505.26	1316178.46	053° 08' 12.63"	039° 28' 13.68"	Картометрический метод	5.00	–
3028	477502.01	1316175.54	053° 08' 12.52"	039° 28' 13.52"	Картометрический метод	5.00	–
3029	477489.46	1316161.46	053° 08' 12.12"	039° 28' 12.75"	Картометрический метод	5.00	–
3030	477485.36	1316157.60	053° 08' 11.99"	039° 28' 12.54"	Картометрический метод	5.00	–
3031	477466.00	1316144.08	053° 08' 11.37"	039° 28' 11.80"	Картометрический метод	5.00	–
3032	477452.64	1316135.09	053° 08' 10.94"	039° 28' 11.31"	Картометрический метод	5.00	–
3033	477446.16	1316129.55	053° 08' 10.74"	039° 28' 11.00"	Картометрический метод	5.00	–
3034	477432.52	1316112.60	053° 08' 10.30"	039° 28' 10.08"	Картометрический метод	5.00	–
3035	477425.28	1316105.27	053° 08' 10.07"	039° 28' 09.68"	Картометрический метод	5.00	–
3036	477413.57	1316096.50	053° 08' 09.70"	039° 28' 09.20"	Картометрический метод	5.00	–
3037	477410.14	1316097.33	053° 08' 09.59"	039° 28' 09.24"	Картометрический метод	5.00	–
3038	477406.15	1316096.87	053° 08' 09.46"	039° 28' 09.22"	Картометрический метод	5.00	–
3039	477402.06	1316097.42	053° 08' 09.33"	039° 28' 09.24"	Картометрический метод	5.00	–
3040	477397.42	1316098.63	053° 08' 09.18"	039° 28' 09.31"	Картометрический метод	5.00	–
3041	477375.09	1316112.65	053° 08' 08.45"	039° 28' 10.04"	Картометрический метод	5.00	–
3042	477336.95	1316131.04	053° 08' 07.20"	039° 28' 11.00"	Картометрический метод	5.00	–
3043	477301.09	1316138.75	053° 08' 06.04"	039° 28' 11.39"	Картометрический метод	5.00	–
3044	477250.80	1316143.04	053° 08' 04.41"	039° 28' 11.59"	Картометрический метод	5.00	–
3045	477190.33	1316146.70	053° 08' 02.46"	039° 28' 11.74"	Картометрический метод	5.00	–
3046	477170.44	1316153.22	053° 08' 01.81"	039° 28' 12.07"	Картометрический метод	5.00	–
3047	477157.87	1316160.77	053° 08' 01.40"	039° 28' 12.47"	Картометрический метод	5.00	–
3048	477130.44	1316175.99	053° 08' 00.51"	039° 28' 13.27"	Картометрический метод	5.00	–
3049	477122.35	1316177.79	053° 08' 00.24"	039° 28' 13.36"	Картометрический метод	5.00	–
3050	477091.14	1316178.93	053° 07' 59.23"	039° 28' 13.40"	Картометрический метод	5.00	–
3051	477012.27	1316165.88	053° 07' 56.69"	039° 28' 12.64"	Картометрический метод	5.00	–
3052	476978.22	1316154.53	053° 07' 55.59"	039° 28' 12.00"	Картометрический метод	5.00	–
3053	476951.88	1316144.31	053° 07' 54.74"	039° 28' 11.43"	Картометрический метод	5.00	–
3054	476940.21	1316143.18	053° 07' 54.37"	039° 28' 11.36"	Картометрический метод	5.00	–
3055	476920.35	1316147.15	053° 07' 53.72"	039° 28' 11.56"	Картометрический метод	5.00	–
3056	476886.30	1316166.45	053° 07' 52.61"	039° 28' 12.57"	Картометрический метод	5.00	–
3057	476865.87	1316166.45	053° 07' 51.95"	039° 28' 12.56"	Картометрический метод	5.00	–
3058	476831.94	1316156.91	053° 07' 50.86"	039° 28' 12.02"	Картометрический метод	5.00	–
3059	476813.56	1316140.12	053° 07' 50.27"	039° 28' 11.10"	Картометрический метод	5.00	–
3060	476806.97	1316117.87	053° 07' 50.07"	039° 28' 09.90"	Картометрический метод	5.00	–
3061	476793.58	1316087.23	053° 07' 49.65"	039° 28' 08.25"	Картометрический метод	5.00	–

3062	476785.64	1316075.43	053° 07' 49.40"	039° 28' 07.61"	Картометрический метод	5.00	–
3063	476777.69	1316071.34	053° 07' 49.14"	039° 28' 07.38"	Картометрический метод	5.00	–
3064	476772.02	1316069.98	053° 07' 48.96"	039° 28' 07.30"	Картометрический метод	5.00	–
3065	476765.89	1316065.44	053° 07' 48.76"	039° 28' 07.05"	Картометрический метод	5.00	–
3066	476762.71	1316057.50	053° 07' 48.66"	039° 28' 06.62"	Картометрический метод	5.00	–
3067	476760.22	1316032.53	053° 07' 48.60"	039° 28' 05.28"	Картометрический метод	5.00	–
3068	476754.54	1316021.86	053° 07' 48.42"	039° 28' 04.70"	Картометрический метод	5.00	–
3069	476745.92	1316015.28	053° 07' 48.14"	039° 28' 04.34"	Картометрический метод	5.00	–
3070	476724.13	1316003.71	053° 07' 47.44"	039° 28' 03.70"	Картометрический метод	5.00	–
3071	476679.64	1315979.87	053° 07' 46.01"	039° 28' 02.39"	Картометрический метод	5.00	–
3072	476656.49	1315961.04	053° 07' 45.27"	039° 28' 01.36"	Картометрический метод	5.00	–
3073	476644.01	1315933.57	053° 07' 44.88"	039° 27' 59.87"	Картометрический метод	5.00	–
3074	476638.22	1315926.31	053° 07' 44.70"	039° 27' 59.48"	Картометрический метод	5.00	–
3075	476625.85	1315920.86	053° 07' 44.30"	039° 27' 59.18"	Картометрический метод	5.00	–
3076	476618.13	1315915.64	053° 07' 44.05"	039° 27' 58.89"	Картометрический метод	5.00	–
3077	476614.50	1315910.19	053° 07' 43.94"	039° 27' 58.59"	Картометрический метод	5.00	–
3078	476608.37	1315900.21	053° 07' 43.74"	039° 27' 58.05"	Картометрический метод	5.00	–
3079	476595.09	1315887.50	053° 07' 43.32"	039° 27' 57.36"	Картометрический метод	5.00	–
3080	476577.28	1315875.92	053° 07' 42.75"	039° 27' 56.72"	Картометрический метод	5.00	–
3081	476547.23	1315851.00	053° 07' 41.79"	039° 27' 55.36"	Картометрический метод	5.00	–
3082	476535.24	1315843.83	053° 07' 41.40"	039° 27' 54.97"	Картометрический метод	5.00	–
3083	476503.74	1315833.02	053° 07' 40.39"	039° 27' 54.36"	Картометрический метод	5.00	–
3084	476414.54	1315818.04	053° 07' 37.51"	039° 27' 53.49"	Картометрический метод	5.00	–
3085	476396.83	1315813.73	053° 07' 36.94"	039° 27' 53.25"	Картометрический метод	5.00	–
3086	476345.31	1315791.71	053° 07' 35.28"	039° 27' 52.02"	Картометрический метод	5.00	–
3087	476314.67	1315783.54	053° 07' 34.29"	039° 27' 51.56"	Картометрический метод	5.00	–
3088	476284.48	1315780.14	053° 07' 33.32"	039° 27' 51.36"	Картометрический метод	5.00	–
3089	476268.82	1315776.51	053° 07' 32.82"	039° 27' 51.15"	Картометрический метод	5.00	–
3090	476253.61	1315765.84	053° 07' 32.33"	039° 27' 50.57"	Картометрический метод	5.00	–
3091	476220.48	1315742.46	053° 07' 31.27"	039° 27' 49.28"	Картометрический метод	5.00	–
3092	476156.02	1315715.45	053° 07' 29.19"	039° 27' 47.78"	Картометрический метод	5.00	–
3093	476117.66	1315707.96	053° 07' 27.96"	039° 27' 47.35"	Картометрический метод	5.00	–
3094	476084.06	1315706.14	053° 07' 26.87"	039° 27' 47.23"	Картометрический метод	5.00	–
3095	476062.05	1315708.87	053° 07' 26.16"	039° 27' 47.36"	Картометрический метод	5.00	–
3096	476033.00	1315728.62	053° 07' 25.21"	039° 27' 48.40"	Картометрический метод	5.00	–
3097	476026.64	1315741.10	053° 07' 25.00"	039° 27' 49.07"	Картометрический метод	5.00	–
3098	476026.64	1315758.35	053° 07' 24.99"	039° 27' 50.00"	Картометрический метод	5.00	–
3099	476028.01	1315777.41	053° 07' 25.03"	039° 27' 51.02"	Картометрический метод	5.00	–

3100	476031.18	1315821.67	053° 07' 25.11"	039° 27' 53.40"	Картометрический метод	5.00	–
3101	476044.34	1315885.45	053° 07' 25.51"	039° 27' 56.84"	Картометрический метод	5.00	–
3102	476044.57	1315907.70	053° 07' 25.50"	039° 27' 58.04"	Картометрический метод	5.00	–
3103	476039.22	1315910.60	053° 07' 25.33"	039° 27' 58.19"	Картометрический метод	5.00	–
3104	476035.27	1315909.74	053° 07' 25.20"	039° 27' 58.14"	Картометрический метод	5.00	–
3105	476030.50	1315903.16	053° 07' 25.05"	039° 27' 57.78"	Картометрический метод	5.00	–
3106	476007.35	1315835.29	053° 07' 24.33"	039° 27' 54.12"	Картометрический метод	5.00	–
3107	475996.91	1315818.72	053° 07' 24.00"	039° 27' 53.22"	Картометрический метод	5.00	–
3108	475986.92	1315814.86	053° 07' 23.68"	039° 27' 53.00"	Картометрический метод	5.00	–
3109	475958.55	1315816.68	053° 07' 22.76"	039° 27' 53.08"	Картометрический метод	5.00	–
3110	475919.96	1315818.04	053° 07' 21.51"	039° 27' 53.13"	Картометрический метод	5.00	–
3111	475902.71	1315825.31	053° 07' 20.95"	039° 27' 53.50"	Картометрический метод	5.00	–
3112	475878.65	1315830.07	053° 07' 20.17"	039° 27' 53.74"	Картометрический метод	5.00	–
3113	475851.64	1315825.53	053° 07' 19.30"	039° 27' 53.48"	Картометрический метод	5.00	–
3114	475798.76	1315790.81	053° 07' 17.61"	039° 27' 51.57"	Картометрический метод	5.00	–
3115	475782.54	1315761.88	053° 07' 17.09"	039° 27' 50.01"	Картометрический метод	5.00	–
3116	475780.38	1315744.50	053° 07' 17.03"	039° 27' 49.07"	Картометрический метод	5.00	–
3117	475783.95	1315725.22	053° 07' 17.16"	039° 27' 48.04"	Картометрический метод	5.00	–
3118	475777.29	1315723.08	053° 07' 16.94"	039° 27' 47.92"	Картометрический метод	5.00	–
3119	475765.99	1315720.43	053° 07' 16.58"	039° 27' 47.76"	Картометрический метод	5.00	–
3120	475740.06	1315714.36	053° 07' 15.74"	039° 27' 47.42"	Картометрический метод	5.00	–
3121	475731.89	1315710.28	053° 07' 15.48"	039° 27' 47.19"	Картометрический метод	5.00	–
3122	475728.01	1315703.80	053° 07' 15.36"	039° 27' 46.84"	Картометрический метод	5.00	–
3123	475722.48	1315700.03	053° 07' 15.18"	039° 27' 46.64"	Картометрический метод	5.00	–
3124	475718.76	1315695.95	053° 07' 15.06"	039° 27' 46.41"	Картометрический метод	5.00	–
3125	475716.44	1315689.87	053° 07' 14.99"	039° 27' 46.09"	Картометрический метод	5.00	–
3126	475714.08	1315686.44	053° 07' 14.91"	039° 27' 45.90"	Картометрический метод	5.00	–
3127	475711.38	1315685.83	053° 07' 14.83"	039° 27' 45.86"	Картометрический метод	5.00	–
3128	475708.00	1315688.74	053° 07' 14.72"	039° 27' 46.02"	Картометрический метод	5.00	–
3129	475704.68	1315694.57	053° 07' 14.61"	039° 27' 46.33"	Картометрический метод	5.00	–
3130	475700.25	1315696.50	053° 07' 14.46"	039° 27' 46.43"	Картометрический метод	5.00	–
3131	475692.67	1315695.53	053° 07' 14.22"	039° 27' 46.37"	Картометрический метод	5.00	–
3132	475676.51	1315692.40	053° 07' 13.70"	039° 27' 46.19"	Картометрический метод	5.00	–
3133	475667.30	1315686.99	053° 07' 13.40"	039° 27' 45.89"	Картометрический метод	5.00	–
3134	475660.12	1315678.95	053° 07' 13.17"	039° 27' 45.46"	Картометрический метод	5.00	–
3135	475651.24	1315663.85	053° 07' 12.89"	039° 27' 44.64"	Картометрический метод	5.00	–
3136	475645.02	1315655.71	053° 07' 12.69"	039° 27' 44.20"	Картометрический метод	5.00	–
3137	475635.31	1315649.67	053° 07' 12.38"	039° 27' 43.86"	Картометрический метод	5.00	–

3138	475631.12	1315645.51	053° 07' 12.25"	039° 27' 43.64"	Картометрический метод	5.00	–
3139	475625.89	1315635.27	053° 07' 12.08"	039° 27' 43.08"	Картометрический метод	5.00	–
3140	475619.57	1315629.79	053° 07' 11.88"	039° 27' 42.78"	Картометрический метод	5.00	–
3141	475612.17	1315625.03	053° 07' 11.64"	039° 27' 42.52"	Картометрический метод	5.00	–
3142	475601.45	1315618.50	053° 07' 11.30"	039° 27' 42.16"	Картометрический метод	5.00	–
3143	475595.32	1315616.16	053° 07' 11.10"	039° 27' 42.03"	Картометрический метод	5.00	–
3144	475581.37	1315610.83	053° 07' 10.65"	039° 27' 41.74"	Картометрический метод	5.00	–
3145	475576.27	1315605.96	053° 07' 10.49"	039° 27' 41.47"	Картометрический метод	5.00	–
3146	475561.13	1315583.09	053° 07' 10.01"	039° 27' 40.23"	Картометрический метод	5.00	–
3147	475547.77	1315560.20	053° 07' 09.59"	039° 27' 38.99"	Картометрический метод	5.00	–
3148	475544.19	1315549.98	053° 07' 09.48"	039° 27' 38.44"	Картометрический метод	5.00	–
3149	475539.47	1315537.42	053° 07' 09.33"	039° 27' 37.76"	Картометрический метод	5.00	–
3150	475538.70	1315528.82	053° 07' 09.31"	039° 27' 37.30"	Картометрический метод	5.00	–
3151	475540.20	1315515.33	053° 07' 09.36"	039° 27' 36.57"	Картометрический метод	5.00	–
3152	475539.82	1315508.57	053° 07' 09.36"	039° 27' 36.21"	Картометрический метод	5.00	–
3153	475534.28	1315491.24	053° 07' 09.18"	039° 27' 35.27"	Картометрический метод	5.00	–
3154	475533.03	1315480.13	053° 07' 09.15"	039° 27' 34.67"	Картометрический метод	5.00	–
3155	475534.01	1315472.24	053° 07' 09.18"	039° 27' 34.25"	Картометрический метод	5.00	–
3156	475536.21	1315465.63	053° 07' 09.26"	039° 27' 33.90"	Картометрический метод	5.00	–
3157	475541.47	1315459.10	053° 07' 09.43"	039° 27' 33.55"	Картометрический метод	5.00	–
3158	475543.24	1315454.64	053° 07' 09.49"	039° 27' 33.31"	Картометрический метод	5.00	–
3159	475542.08	1315450.33	053° 07' 09.45"	039° 27' 33.08"	Картометрический метод	5.00	–
3160	475530.51	1315429.95	053° 07' 09.09"	039° 27' 31.98"	Картометрический метод	5.00	–
3161	475516.30	1315414.70	053° 07' 08.64"	039° 27' 31.14"	Картометрический метод	5.00	–
3162	475510.43	1315410.39	053° 07' 08.45"	039° 27' 30.91"	Картометрический метод	5.00	–
3163	475492.51	1315400.41	053° 07' 07.87"	039° 27' 30.36"	Картометрический метод	5.00	–
3164	475471.37	1315392.38	053° 07' 07.19"	039° 27' 29.91"	Картометрический метод	5.00	–
3165	475457.34	1315385.56	053° 07' 06.74"	039° 27' 29.54"	Картометрический метод	5.00	–
3166	475450.92	1315380.40	053° 07' 06.54"	039° 27' 29.25"	Картометрический метод	5.00	–
3167	475431.76	1315354.96	053° 07' 05.93"	039° 27' 27.87"	Картометрический метод	5.00	–
3168	475412.90	1315337.30	053° 07' 05.33"	039° 27' 26.91"	Картометрический метод	5.00	–
3169	475406.40	1315330.43	053° 07' 05.12"	039° 27' 26.53"	Картометрический метод	5.00	–
3170	475384.66	1315313.65	053° 07' 04.42"	039° 27' 25.62"	Картометрический метод	5.00	–
3171	475362.92	1315299.16	053° 07' 03.73"	039° 27' 24.82"	Картометрический метод	5.00	–
3172	475352.84	1315286.62	053° 07' 03.41"	039° 27' 24.14"	Картометрический метод	5.00	–
3173	475329.79	1315260.17	053° 07' 02.67"	039° 27' 22.70"	Картометрический метод	5.00	–
3174	475313.81	1315236.62	053° 07' 02.16"	039° 27' 21.42"	Картометрический метод	5.00	–
3175	475270.78	1315171.14	053° 07' 00.80"	039° 27' 17.87"	Картометрический метод	5.00	–

3176	475242.87	1315138.99	053° 06' 59.91"	039° 27' 16.12"	Картометрический метод	5.00	–
3177	475229.78	1315124.57	053° 06' 59.50"	039° 27' 15.34"	Картометрический метод	5.00	–
3178	475208.26	1315108.13	053° 06' 58.81"	039° 27' 14.44"	Картометрический метод	5.00	–
3179	475187.19	1315097.54	053° 06' 58.13"	039° 27' 13.85"	Картометрический метод	5.00	–
3180	475172.10	1315093.07	053° 06' 57.64"	039° 27' 13.60"	Картометрический метод	5.00	–
3181	475155.28	1315093.74	053° 06' 57.10"	039° 27' 13.63"	Картометрический метод	5.00	–
3182	475144.11	1315095.46	053° 06' 56.74"	039° 27' 13.71"	Картометрический метод	5.00	–
3183	475115.94	1315102.81	053° 06' 55.82"	039° 27' 14.09"	Картометрический метод	5.00	–
3184	475103.80	1315106.49	053° 06' 55.43"	039° 27' 14.27"	Картометрический метод	5.00	–
3185	475090.28	1315108.37	053° 06' 54.99"	039° 27' 14.37"	Картометрический метод	5.00	–
3186	475035.40	1315109.93	053° 06' 53.22"	039° 27' 14.41"	Картометрический метод	5.00	–
3187	475018.78	1315111.72	053° 06' 52.68"	039° 27' 14.49"	Картометрический метод	5.00	–
3188	475009.41	1315115.26	053° 06' 52.37"	039° 27' 14.68"	Картометрический метод	5.00	–
3189	475002.52	1315121.72	053° 06' 52.15"	039° 27' 15.02"	Картометрический метод	5.00	–
3190	474995.96	1315124.19	053° 06' 51.93"	039° 27' 15.15"	Картометрический метод	5.00	–
3191	474980.22	1315123.91	053° 06' 51.42"	039° 27' 15.12"	Картометрический метод	5.00	–
3192	474965.48	1315125.65	053° 06' 50.95"	039° 27' 15.20"	Картометрический метод	5.00	–
3193	474952.58	1315124.67	053° 06' 50.53"	039° 27' 15.14"	Картометрический метод	5.00	–
3194	474936.96	1315117.96	053° 06' 50.03"	039° 27' 14.77"	Картометрический метод	5.00	–
3195	474887.12	1315082.05	053° 06' 48.43"	039° 27' 12.80"	Картометрический метод	5.00	–
3196	474881.84	1315074.03	053° 06' 48.26"	039° 27' 12.37"	Картометрический метод	5.00	–
3197	474877.39	1315060.98	053° 06' 48.13"	039° 27' 11.66"	Картометрический метод	5.00	–
3198	474875.38	1315048.98	053° 06' 48.07"	039° 27' 11.02"	Картометрический метод	5.00	–
3199	474875.73	1315032.89	053° 06' 48.08"	039° 27' 10.15"	Картометрический метод	5.00	–
3200	474885.99	1314973.82	053° 06' 48.44"	039° 27' 06.98"	Картометрический метод	5.00	–
3201	474898.02	1314932.17	053° 06' 48.85"	039° 27' 04.75"	Картометрический метод	5.00	–
3202	474907.89	1314916.62	053° 06' 49.18"	039° 27' 03.93"	Картометрический метод	5.00	–
3203	474917.08	1314906.18	053° 06' 49.48"	039° 27' 03.37"	Картометрический метод	5.00	–
3204	474942.39	1314887.23	053° 06' 50.30"	039° 27' 02.37"	Картометрический метод	5.00	–
3205	474952.72	1314884.84	053° 06' 50.64"	039° 27' 02.25"	Картометрический метод	5.00	–
3206	474970.54	1314883.82	053° 06' 51.22"	039° 27' 02.21"	Картометрический метод	5.00	–
3207	474979.84	1314879.74	053° 06' 51.52"	039° 27' 01.99"	Картометрический метод	5.00	–
3208	474996.52	1314870.32	053° 06' 52.06"	039° 27' 01.50"	Картометрический метод	5.00	–
3209	475000.72	1314864.08	053° 06' 52.20"	039° 27' 01.17"	Картометрический метод	5.00	–
3210	475001.52	1314857.61	053° 06' 52.23"	039° 27' 00.82"	Картометрический метод	5.00	–
3211	474996.20	1314837.54	053° 06' 52.07"	039° 26' 59.74"	Картометрический метод	5.00	–
3212	474991.99	1314828.67	053° 06' 51.93"	039° 26' 59.26"	Картометрический метод	5.00	–
3213	474985.86	1314821.52	053° 06' 51.74"	039° 26' 58.87"	Картометрический метод	5.00	–

3214	474965.77	1314804.27	053° 06' 51.10"	039° 26' 57.93"	Картометрический метод	5.00	–
3215	474953.17	1314796.21	053° 06' 50.69"	039° 26' 57.49"	Картометрический метод	5.00	–
3216	474945.91	1314793.03	053° 06' 50.46"	039° 26' 57.31"	Картометрический метод	5.00	–
3217	474938.99	1314792.58	053° 06' 50.24"	039° 26' 57.28"	Картометрический метод	5.00	–
3218	474934.22	1314790.65	053° 06' 50.08"	039° 26' 57.17"	Картометрический метод	5.00	–
3219	474912.66	1314777.71	053° 06' 49.39"	039° 26' 56.46"	Картометрический метод	5.00	–
3220	474897.91	1314769.54	053° 06' 48.92"	039° 26' 56.01"	Картометрический метод	5.00	–
3221	474891.89	1314767.27	053° 06' 48.72"	039° 26' 55.89"	Картометрический метод	5.00	–
3222	474883.83	1314767.16	053° 06' 48.46"	039° 26' 55.87"	Картометрический метод	5.00	–
3223	474878.27	1314766.14	053° 06' 48.28"	039° 26' 55.81"	Картометрический метод	5.00	–
3224	474868.06	1314761.71	053° 06' 47.96"	039° 26' 55.57"	Картометрический метод	5.00	–
3225	474851.49	1314752.75	053° 06' 47.42"	039° 26' 55.08"	Картометрический метод	5.00	–
3226	474843.66	1314751.16	053° 06' 47.17"	039° 26' 54.98"	Картометрический метод	5.00	–
3227	474837.30	1314752.41	053° 06' 46.96"	039° 26' 55.05"	Картометрический метод	5.00	–
3228	474832.65	1314755.92	053° 06' 46.81"	039° 26' 55.23"	Картометрический метод	5.00	–
3229	474827.54	1314762.62	053° 06' 46.64"	039° 26' 55.59"	Картометрический метод	5.00	–
3230	474815.85	1314764.55	053° 06' 46.27"	039° 26' 55.68"	Картометрический метод	5.00	–
3231	474807.91	1314759.44	053° 06' 46.01"	039° 26' 55.40"	Картометрический метод	5.00	–
3232	474792.14	1314752.29	053° 06' 45.50"	039° 26' 55.01"	Картометрический метод	5.00	–
3233	474782.26	1314742.65	053° 06' 45.19"	039° 26' 54.48"	Картометрический метод	5.00	–
3234	474767.42	1314723.01	053° 06' 44.72"	039° 26' 53.42"	Картометрический метод	5.00	–
3235	474761.91	1314712.82	053° 06' 44.54"	039° 26' 52.86"	Картометрический метод	5.00	–
3236	474752.06	1314687.67	053° 06' 44.24"	039° 26' 51.50"	Картометрический метод	5.00	–
3237	474740.20	1314668.68	053° 06' 43.86"	039° 26' 50.48"	Картометрический метод	5.00	–
3238	474720.02	1314644.73	053° 06' 43.22"	039° 26' 49.17"	Картометрический метод	5.00	–
3239	474715.27	1314637.32	053° 06' 43.07"	039° 26' 48.77"	Картометрический метод	5.00	–
3240	474707.36	1314618.52	053° 06' 42.82"	039° 26' 47.76"	Картометрический метод	5.00	–
3241	474704.04	1314615.82	053° 06' 42.71"	039° 26' 47.61"	Картометрический метод	5.00	–
3242	474690.58	1314612.84	053° 06' 42.28"	039° 26' 47.44"	Картометрический метод	5.00	–
3243	474666.58	1314599.97	053° 06' 41.51"	039° 26' 46.73"	Картометрический метод	5.00	–
3244	474648.96	1314592.99	053° 06' 40.94"	039° 26' 46.34"	Картометрический метод	5.00	–
3245	474635.17	1314589.44	053° 06' 40.50"	039° 26' 46.14"	Картометрический метод	5.00	–
3246	474630.03	1314586.86	053° 06' 40.33"	039° 26' 46.00"	Картометрический метод	5.00	–
3247	474623.48	1314580.69	053° 06' 40.12"	039° 26' 45.66"	Картометрический метод	5.00	–
3248	474618.76	1314579.98	053° 06' 39.97"	039° 26' 45.62"	Картометрический метод	5.00	–
3249	474606.02	1314583.88	053° 06' 39.56"	039° 26' 45.82"	Картометрический метод	5.00	–
3250	474598.87	1314583.31	053° 06' 39.33"	039° 26' 45.78"	Картометрический метод	5.00	–
3251	474589.79	1314579.34	053° 06' 39.03"	039° 26' 45.56"	Картометрический метод	5.00	–

3252	474575.15	1314573.32	053° 06' 38.56"	039° 26' 45.23"	Картометрический метод	5.00	–
3253	474555.06	1314570.71	053° 06' 37.91"	039° 26' 45.08"	Картометрический метод	5.00	–
3254	474548.03	1314567.42	053° 06' 37.69"	039° 26' 44.89"	Картометрический метод	5.00	–
3255	474534.32	1314553.40	053° 06' 37.25"	039° 26' 44.13"	Картометрический метод	5.00	–
3256	474524.04	1314544.11	053° 06' 36.92"	039° 26' 43.62"	Картометрический метод	5.00	–
3257	474511.71	1314529.40	053° 06' 36.53"	039° 26' 42.82"	Картометрический метод	5.00	–
3258	474491.96	1314493.54	053° 06' 35.91"	039° 26' 40.88"	Картометрический метод	5.00	–
3259	474479.48	1314473.23	053° 06' 35.51"	039° 26' 39.78"	Картометрический метод	5.00	–
3260	474456.44	1314441.34	053° 06' 34.78"	039° 26' 38.05"	Картометрический метод	5.00	–
3261	474446.12	1314432.71	053° 06' 34.45"	039° 26' 37.58"	Картометрический метод	5.00	–
3262	474425.12	1314426.81	053° 06' 33.77"	039° 26' 37.25"	Картометрический метод	5.00	–
3263	474401.74	1314422.16	053° 06' 33.02"	039° 26' 36.98"	Картометрический метод	5.00	–
3264	474390.96	1314418.53	053° 06' 32.67"	039° 26' 36.78"	Картометрический метод	5.00	–
3265	474365.88	1314407.29	053° 06' 31.87"	039° 26' 36.16"	Картометрический метод	5.00	–
3266	474359.41	1314406.04	053° 06' 31.66"	039° 26' 36.08"	Картометрический метод	5.00	–
3267	474351.35	1314407.97	053° 06' 31.40"	039° 26' 36.18"	Картометрический метод	5.00	–
3268	474345.11	1314406.79	053° 06' 31.20"	039° 26' 36.11"	Картометрический метод	5.00	–
3269	474338.49	1314403.64	053° 06' 30.98"	039° 26' 35.94"	Картометрический метод	5.00	–
3270	474332.99	1314400.51	053° 06' 30.81"	039° 26' 35.77"	Картометрический метод	5.00	–
3271	474327.30	1314399.12	053° 06' 30.62"	039° 26' 35.69"	Картометрический метод	5.00	–
3272	474315.15	1314399.35	053° 06' 30.23"	039° 26' 35.69"	Картометрический метод	5.00	–
3273	474300.74	1314402.07	053° 06' 29.76"	039° 26' 35.83"	Картометрический метод	5.00	–
3274	474294.16	1314401.73	053° 06' 29.55"	039° 26' 35.81"	Картометрический метод	5.00	–
3275	474260.34	1314394.58	053° 06' 28.46"	039° 26' 35.40"	Картометрический метод	5.00	–
3276	474234.24	1314386.18	053° 06' 27.62"	039° 26' 34.93"	Картометрический метод	5.00	–
3277	474207.25	1314369.73	053° 06' 26.75"	039° 26' 34.02"	Картометрический метод	5.00	–
3278	474199.49	1314364.25	053° 06' 26.50"	039° 26' 33.72"	Картометрический метод	5.00	–
3279	474194.18	1314358.15	053° 06' 26.33"	039° 26' 33.39"	Картометрический метод	5.00	–
3280	474186.91	1314344.76	053° 06' 26.11"	039° 26' 32.67"	Картометрический метод	5.00	–
3281	474184.39	1314339.34	053° 06' 26.03"	039° 26' 32.37"	Картометрический метод	5.00	–
3282	474184.87	1314333.53	053° 06' 26.04"	039° 26' 32.06"	Картометрический метод	5.00	–
3283	474189.18	1314328.87	053° 06' 26.19"	039° 26' 31.81"	Картометрический метод	5.00	–
3284	474198.17	1314320.48	053° 06' 26.48"	039° 26' 31.37"	Картометрический метод	5.00	–
3285	474200.51	1314316.10	053° 06' 26.56"	039° 26' 31.13"	Картометрический метод	5.00	–
3286	474201.27	1314310.34	053° 06' 26.58"	039° 26' 30.83"	Картометрический метод	5.00	–
3287	474198.74	1314297.43	053° 06' 26.51"	039° 26' 30.13"	Картометрический метод	5.00	–
3288	474197.45	1314290.81	053° 06' 26.47"	039° 26' 29.77"	Картометрический метод	5.00	–
3289	474193.59	1314280.82	053° 06' 26.35"	039° 26' 29.23"	Картометрический метод	5.00	–

3290	474192.01	1314271.46	053° 06' 26.30"	039° 26' 28.73"	Картометрический метод	5.00	–
3291	474194.98	1314255.44	053° 06' 26.41"	039° 26' 27.87"	Картометрический метод	5.00	–
3292	474203.37	1314239.96	053° 06' 26.68"	039° 26' 27.05"	Картометрический метод	5.00	–
3293	474212.31	1314187.48	053° 06' 26.99"	039° 26' 24.23"	Картометрический метод	5.00	–
3294	474215.00	1314169.69	053° 06' 27.09"	039° 26' 23.28"	Картометрический метод	5.00	–
3295	474215.05	1314163.43	053° 06' 27.09"	039° 26' 22.94"	Картометрический метод	5.00	–
3296	474208.70	1314128.90	053° 06' 26.90"	039° 26' 21.08"	Картометрический метод	5.00	–
3297	474208.09	1314113.98	053° 06' 26.89"	039° 26' 20.28"	Картометрический метод	5.00	–
3298	474213.16	1314080.81	053° 06' 27.07"	039° 26' 18.50"	Картометрический метод	5.00	–
3299	474216.46	1314065.12	053° 06' 27.18"	039° 26' 17.66"	Картометрический метод	5.00	–
3300	474221.43	1314049.72	053° 06' 27.35"	039° 26' 16.83"	Картометрический метод	5.00	–
3301	474223.26	1314037.74	053° 06' 27.41"	039° 26' 16.19"	Картометрический метод	5.00	–
3302	474223.54	1314005.18	053° 06' 27.44"	039° 26' 14.44"	Картометрический метод	5.00	–
3303	474216.95	1313957.11	053° 06' 27.24"	039° 26' 11.85"	Картометрический метод	5.00	–
3304	474212.34	1313942.45	053° 06' 27.10"	039° 26' 11.06"	Картометрический метод	5.00	–
3305	474193.31	1313922.38	053° 06' 26.49"	039° 26' 09.97"	Картометрический метод	5.00	–
3306	474188.31	1313908.31	053° 06' 26.34"	039° 26' 09.21"	Картометрический метод	5.00	–
3307	474186.77	1313888.45	053° 06' 26.30"	039° 26' 08.14"	Картометрический метод	5.00	–
3308	474182.83	1313874.36	053° 06' 26.18"	039° 26' 07.38"	Картометрический метод	5.00	–
3309	474171.37	1313846.22	053° 06' 25.82"	039° 26' 05.86"	Картометрический метод	5.00	–
3310	474163.69	1313810.03	053° 06' 25.58"	039° 26' 03.91"	Картометрический метод	5.00	–
3311	474157.86	1313782.55	053° 06' 25.41"	039° 26' 02.43"	Картометрический метод	5.00	–
3312	474150.37	1313754.97	053° 06' 25.18"	039° 26' 00.94"	Картометрический метод	5.00	–
3313	474144.81	1313742.94	053° 06' 25.00"	039° 26' 00.29"	Картометрический метод	5.00	–
3314	474133.01	1313724.56	053° 06' 24.63"	039° 25' 59.29"	Картометрический метод	5.00	–
3315	474125.52	1313708.10	053° 06' 24.39"	039° 25' 58.40"	Картометрический метод	5.00	–
3316	474097.37	1313661.57	053° 06' 23.50"	039° 25' 55.88"	Картометрический метод	5.00	–
3317	474084.09	1313640.35	053° 06' 23.08"	039° 25' 54.73"	Картометрический метод	5.00	–
3318	474075.46	1313621.24	053° 06' 22.81"	039° 25' 53.70"	Картометрический метод	5.00	–
3319	474070.82	1313608.24	053° 06' 22.67"	039° 25' 53.00"	Картометрический метод	5.00	–
3320	474067.91	1313596.48	053° 06' 22.58"	039° 25' 52.36"	Картометрический метод	5.00	–
3321	474068.75	1313586.25	053° 06' 22.61"	039° 25' 51.81"	Картометрический метод	5.00	–
3322	474074.97	1313570.78	053° 06' 22.82"	039° 25' 50.99"	Картометрический метод	5.00	–
3323	474079.71	1313561.66	053° 06' 22.97"	039° 25' 50.50"	Картометрический метод	5.00	–
3324	474091.88	1313541.29	053° 06' 23.38"	039° 25' 49.41"	Картометрический метод	5.00	–
3325	474098.40	1313520.80	053° 06' 23.60"	039° 25' 48.32"	Картометрический метод	5.00	–
3326	474101.75	1313513.01	053° 06' 23.71"	039° 25' 47.90"	Картометрический метод	5.00	–
3327	474119.39	1313483.10	053° 06' 24.29"	039° 25' 46.31"	Картометрический метод	5.00	–

3328	474134.91	1313462.48	053° 06' 24.80"	039° 25' 45.21"	Картометрический метод	5.00	–
3329	474136.66	1313458.63	053° 06' 24.86"	039° 25' 45.00"	Картометрический метод	5.00	–
3330	474138.65	1313449.95	053° 06' 24.93"	039° 25' 44.54"	Картометрический метод	5.00	–
3331	474138.58	1313420.74	053° 06' 24.94"	039° 25' 42.97"	Картометрический метод	5.00	–
3332	474136.51	1313407.76	053° 06' 24.88"	039° 25' 42.27"	Картометрический метод	5.00	–
3333	474130.95	1313397.73	053° 06' 24.70"	039° 25' 41.73"	Картометрический метод	5.00	–
3334	474105.24	1313371.20	053° 06' 23.88"	039° 25' 40.28"	Картометрический метод	5.00	–
3335	474084.81	1313347.24	053° 06' 23.23"	039° 25' 38.98"	Картометрический метод	5.00	–
3336	474076.44	1313336.33	053° 06' 22.97"	039° 25' 38.39"	Картометрический метод	5.00	–
3337	474068.44	1313324.27	053° 06' 22.71"	039° 25' 37.73"	Картометрический метод	5.00	–
3338	474057.25	1313306.54	053° 06' 22.36"	039° 25' 36.77"	Картометрический метод	5.00	–
3339	474053.77	1313304.04	053° 06' 22.25"	039° 25' 36.64"	Картометрический метод	5.00	–
3340	474047.85	1313302.59	053° 06' 22.06"	039° 25' 36.55"	Картометрический метод	5.00	–
3341	474042.16	1313298.82	053° 06' 21.87"	039° 25' 36.35"	Картометрический метод	5.00	–
3342	474040.48	1313295.30	053° 06' 21.82"	039° 25' 36.16"	Картометрический метод	5.00	–
3343	474040.08	1313288.98	053° 06' 21.81"	039° 25' 35.82"	Картометрический метод	5.00	–
3344	474038.58	1313284.85	053° 06' 21.76"	039° 25' 35.59"	Картометрический метод	5.00	–
3345	474022.58	1313270.42	053° 06' 21.25"	039° 25' 34.81"	Картометрический метод	5.00	–
3346	474017.87	1313264.55	053° 06' 21.10"	039° 25' 34.49"	Картометрический метод	5.00	–
3347	474013.80	1313259.32	053° 06' 20.97"	039° 25' 34.20"	Картометрический метод	5.00	–
3348	474009.04	1313247.83	053° 06' 20.82"	039° 25' 33.58"	Картометрический метод	5.00	–
3349	474007.86	1313239.32	053° 06' 20.79"	039° 25' 33.12"	Картометрический метод	5.00	–
3350	474005.99	1313231.54	053° 06' 20.73"	039° 25' 32.70"	Картометрический метод	5.00	–
3351	474001.97	1313223.72	053° 06' 20.60"	039° 25' 32.28"	Картометрический метод	5.00	–
3352	473997.99	1313221.19	053° 06' 20.48"	039° 25' 32.14"	Картометрический метод	5.00	–
3353	473988.32	1313218.02	053° 06' 20.17"	039° 25' 31.97"	Картометрический метод	5.00	–
3354	473985.79	1313215.39	053° 06' 20.08"	039° 25' 31.82"	Картометрический метод	5.00	–
3355	473985.23	1313211.47	053° 06' 20.07"	039° 25' 31.61"	Картометрический метод	5.00	–
3356	473985.19	1313205.85	053° 06' 20.07"	039° 25' 31.31"	Картометрический метод	5.00	–
3357	473984.46	1313201.39	053° 06' 20.05"	039° 25' 31.07"	Картометрический метод	5.00	–
3358	473979.97	1313193.05	053° 06' 19.91"	039° 25' 30.62"	Картометрический метод	5.00	–
3359	473972.80	1313182.87	053° 06' 19.68"	039° 25' 30.07"	Картометрический метод	5.00	–
3360	473969.75	1313175.65	053° 06' 19.58"	039° 25' 29.68"	Картометрический метод	5.00	–
3361	473966.90	1313172.16	053° 06' 19.49"	039° 25' 29.49"	Картометрический метод	5.00	–
3362	473962.39	1313168.83	053° 06' 19.35"	039° 25' 29.30"	Картометрический метод	5.00	–
3363	473955.57	1313161.76	053° 06' 19.13"	039° 25' 28.92"	Картометрический метод	5.00	–
3364	473949.54	1313153.44	053° 06' 18.94"	039° 25' 28.47"	Картометрический метод	5.00	–
3365	473934.61	1313127.71	053° 06' 18.47"	039° 25' 27.07"	Картометрический метод	5.00	–

3366	473922.95	1313112.94	053° 06' 18.10"	039° 25' 26.27"	Картометрический метод	5.00	–
3367	473915.24	1313105.71	053° 06' 17.85"	039° 25' 25.88"	Картометрический метод	5.00	–
3368	473912.69	1313102.16	053° 06' 17.77"	039° 25' 25.69"	Картометрический метод	5.00	–
3369	473907.85	1313093.06	053° 06' 17.62"	039° 25' 25.19"	Картометрический метод	5.00	–
3370	473902.07	1313085.76	053° 06' 17.43"	039° 25' 24.80"	Картометрический метод	5.00	–
3371	473892.79	1313077.14	053° 06' 17.14"	039° 25' 24.33"	Картометрический метод	5.00	–
3372	473886.47	1313071.91	053° 06' 16.93"	039° 25' 24.04"	Картометрический метод	5.00	–
3373	473882.63	1313066.66	053° 06' 16.81"	039° 25' 23.76"	Картометрический метод	5.00	–
3374	473876.39	1313054.22	053° 06' 16.62"	039° 25' 23.08"	Картометрический метод	5.00	–
3375	473872.27	1313046.83	053° 06' 16.48"	039° 25' 22.68"	Картометрический метод	5.00	–
3376	473858.62	1313024.47	053° 06' 16.05"	039° 25' 21.47"	Картометрический метод	5.00	–
3377	473852.34	1313012.13	053° 06' 15.86"	039° 25' 20.80"	Картометрический метод	5.00	–
3378	473848.89	1313000.05	053° 06' 15.75"	039° 25' 20.15"	Картометрический метод	5.00	–
3379	473847.43	1312994.00	053° 06' 15.70"	039° 25' 19.83"	Картометрический метод	5.00	–
3380	473843.12	1312984.01	053° 06' 15.57"	039° 25' 19.29"	Картометрический метод	5.00	–
3381	473831.95	1312962.00	053° 06' 15.22"	039° 25' 18.10"	Картометрический метод	5.00	–
3382	473828.27	1312955.28	053° 06' 15.10"	039° 25' 17.73"	Картометрический метод	5.00	–
3383	473828.14	1312950.33	053° 06' 15.10"	039° 25' 17.47"	Картометрический метод	5.00	–
3384	473830.06	1312944.28	053° 06' 15.16"	039° 25' 17.14"	Картометрический метод	5.00	–
3385	473829.35	1312939.30	053° 06' 15.14"	039° 25' 16.87"	Картометрический метод	5.00	–
3386	473825.95	1312932.12	053° 06' 15.04"	039° 25' 16.49"	Картометрический метод	5.00	–
3387	473808.10	1312907.77	053° 06' 14.47"	039° 25' 15.16"	Картометрический метод	5.00	–
3388	473801.77	1312897.45	053° 06' 14.27"	039° 25' 14.61"	Картометрический метод	5.00	–
3389	473798.25	1312893.10	053° 06' 14.16"	039° 25' 14.37"	Картометрический метод	5.00	–
3390	473794.40	1312889.67	053° 06' 14.03"	039° 25' 14.18"	Картометрический метод	5.00	–
3391	473788.49	1312887.36	053° 06' 13.84"	039° 25' 14.05"	Картометрический метод	5.00	–
3392	473782.57	1312882.81	053° 06' 13.65"	039° 25' 13.81"	Картометрический метод	5.00	–
3393	473771.75	1312871.72	053° 06' 13.31"	039° 25' 13.20"	Картометрический метод	5.00	–
3394	473768.95	1312866.75	053° 06' 13.22"	039° 25' 12.93"	Картометрический метод	5.00	–
3395	473768.32	1312860.03	053° 06' 13.20"	039° 25' 12.57"	Картометрический метод	5.00	–
3396	473767.09	1312854.47	053° 06' 13.16"	039° 25' 12.27"	Картометрический метод	5.00	–
3397	473762.52	1312847.12	053° 06' 13.02"	039° 25' 11.87"	Картометрический метод	5.00	–
3398	473760.54	1312843.97	053° 06' 12.96"	039° 25' 11.70"	Картометрический метод	5.00	–
3399	473757.95	1312841.90	053° 06' 12.87"	039° 25' 11.59"	Картометрический метод	5.00	–
3400	473748.80	1312838.90	053° 06' 12.58"	039° 25' 11.42"	Картометрический метод	5.00	–
3401	473745.71	1312836.79	053° 06' 12.48"	039° 25' 11.31"	Картометрический метод	5.00	–
3402	473744.88	1312833.89	053° 06' 12.45"	039° 25' 11.15"	Картометрический метод	5.00	–
3403	473745.54	1312830.72	053° 06' 12.48"	039° 25' 10.98"	Картометрический метод	5.00	–

3404	473745.51	1312826.96	053° 06' 12.48"	039° 25' 10.78"	Картометрический метод	5.00	–
3405	473744.22	1312823.94	053° 06' 12.44"	039° 25' 10.61"	Картометрический метод	5.00	–
3406	473741.42	1312819.04	053° 06' 12.35"	039° 25' 10.35"	Картометрический метод	5.00	–
3407	473734.34	1312810.61	053° 06' 12.12"	039° 25' 09.89"	Картометрический метод	5.00	–
3408	473727.20	1312804.99	053° 06' 11.89"	039° 25' 09.58"	Картометрический метод	5.00	–
3409	473723.73	1312803.23	053° 06' 11.78"	039° 25' 09.49"	Картометрический метод	5.00	–
3410	473721.40	1312800.32	053° 06' 11.71"	039° 25' 09.33"	Картометрический метод	5.00	–
3411	473719.05	1312793.24	053° 06' 11.64"	039° 25' 08.95"	Картометрический метод	5.00	–
3412	473717.62	1312788.42	053° 06' 11.59"	039° 25' 08.69"	Картометрический метод	5.00	–
3413	473716.15	1312780.64	053° 06' 11.55"	039° 25' 08.27"	Картометрический метод	5.00	–
3414	473716.77	1312775.51	053° 06' 11.57"	039° 25' 07.99"	Картометрический метод	5.00	–
3415	473722.94	1312759.50	053° 06' 11.78"	039° 25' 07.14"	Картометрический метод	5.00	–
3416	473728.37	1312743.43	053° 06' 11.96"	039° 25' 06.28"	Картометрический метод	5.00	–
3417	473729.56	1312738.15	053° 06' 12.00"	039° 25' 05.99"	Картометрический метод	5.00	–
3418	473730.64	1312728.96	053° 06' 12.04"	039° 25' 05.50"	Картометрический метод	5.00	–
3419	473732.01	1312723.65	053° 06' 12.08"	039° 25' 05.22"	Картометрический метод	5.00	–
3420	473737.29	1312714.11	053° 06' 12.26"	039° 25' 04.71"	Картометрический метод	5.00	–
3421	473739.08	1312709.13	053° 06' 12.32"	039° 25' 04.44"	Картометрический метод	5.00	–
3422	473739.80	1312701.27	053° 06' 12.35"	039° 25' 04.02"	Картометрический метод	5.00	–
3423	473741.77	1312695.86	053° 06' 12.41"	039° 25' 03.73"	Картометрический метод	5.00	–
3424	473748.75	1312683.25	053° 06' 12.64"	039° 25' 03.06"	Картометрический метод	5.00	–
3425	473759.29	1312667.87	053° 06' 12.99"	039° 25' 02.24"	Картометрический метод	5.00	–
3426	473771.69	1312657.56	053° 06' 13.40"	039° 25' 01.69"	Картометрический метод	5.00	–
3427	473773.40	1312653.82	053° 06' 13.45"	039° 25' 01.49"	Картометрический метод	5.00	–
3428	473773.29	1312647.09	053° 06' 13.45"	039° 25' 01.13"	Картометрический метод	5.00	–
3429	473775.33	1312642.72	053° 06' 13.52"	039° 25' 00.90"	Картометрический метод	5.00	–
3430	473785.39	1312633.16	053° 06' 13.85"	039° 25' 00.39"	Картометрический метод	5.00	–
3431	473794.57	1312621.02	053° 06' 14.15"	039° 24' 59.74"	Картометрический метод	5.00	–
3432	473797.84	1312613.82	053° 06' 14.26"	039° 24' 59.36"	Картометрический метод	5.00	–
3433	473805.96	1312586.45	053° 06' 14.53"	039° 24' 57.89"	Картометрический метод	5.00	–
3434	473806.76	1312579.84	053° 06' 14.56"	039° 24' 57.54"	Картометрический метод	5.00	–
3435	473804.40	1312573.81	053° 06' 14.49"	039° 24' 57.21"	Картометрический метод	5.00	–
3436	473795.95	1312568.36	053° 06' 14.22"	039° 24' 56.92"	Картометрический метод	5.00	–
3437	473777.91	1312562.23	053° 06' 13.64"	039° 24' 56.57"	Картометрический метод	5.00	–
3438	473757.14	1312555.65	053° 06' 12.97"	039° 24' 56.20"	Картометрический метод	5.00	–
3439	473720.91	1312539.78	053° 06' 11.80"	039° 24' 55.33"	Картометрический метод	5.00	–
3440	473706.21	1312530.11	053° 06' 11.33"	039° 24' 54.80"	Картометрический метод	5.00	–
3441	473699.62	1312525.35	053° 06' 11.12"	039° 24' 54.54"	Картометрический метод	5.00	–

3442	473690.31	1312516.59	053° 06' 10.82"	039° 24' 54.06"	Картометрический метод	5.00	–
3443	473686.10	1312513.09	053° 06' 10.69"	039° 24' 53.87"	Картометрический метод	5.00	–
3444	473677.47	1312508.97	053° 06' 10.41"	039° 24' 53.64"	Картометрический метод	5.00	–
3445	473674.61	1312505.70	053° 06' 10.32"	039° 24' 53.46"	Картометрический метод	5.00	–
3446	473671.16	1312497.97	053° 06' 10.21"	039° 24' 53.05"	Картометрический метод	5.00	–
3447	473669.15	1312495.69	053° 06' 10.15"	039° 24' 52.92"	Картометрический метод	5.00	–
3448	473660.02	1312489.81	053° 06' 09.86"	039° 24' 52.60"	Картометрический метод	5.00	–
3449	473654.96	1312485.33	053° 06' 09.69"	039° 24' 52.35"	Картометрический метод	5.00	–
3450	473648.95	1312476.58	053° 06' 09.50"	039° 24' 51.88"	Картометрический метод	5.00	–
3451	473639.35	1312464.70	053° 06' 09.20"	039° 24' 51.23"	Картометрический метод	5.00	–
3452	473638.48	1312461.39	053° 06' 09.17"	039° 24' 51.06"	Картометрический метод	5.00	–
3453	473639.23	1312455.05	053° 06' 09.20"	039° 24' 50.72"	Картометрический метод	5.00	–
3454	473638.78	1312451.37	053° 06' 09.18"	039° 24' 50.52"	Картометрический метод	5.00	–
3455	473637.38	1312446.39	053° 06' 09.14"	039° 24' 50.25"	Картометрический метод	5.00	–
3456	473629.35	1312434.15	053° 06' 08.89"	039° 24' 49.59"	Картометрический метод	5.00	–
3457	473628.40	1312430.16	053° 06' 08.86"	039° 24' 49.37"	Картометрический метод	5.00	–
3458	473630.31	1312416.81	053° 06' 08.92"	039° 24' 48.65"	Картометрический метод	5.00	–
3459	473631.44	1312413.86	053° 06' 08.96"	039° 24' 48.50"	Картометрический метод	5.00	–
3460	473634.62	1312411.32	053° 06' 09.07"	039° 24' 48.36"	Картометрический метод	5.00	–
3461	473636.89	1312409.91	053° 06' 09.14"	039° 24' 48.29"	Картометрический метод	5.00	–
3462	473638.25	1312407.82	053° 06' 09.19"	039° 24' 48.18"	Картометрический метод	5.00	–
3463	473639.02	1312391.39	053° 06' 09.22"	039° 24' 47.29"	Картометрический метод	5.00	–
3464	473638.66	1312384.08	053° 06' 09.21"	039° 24' 46.90"	Картометрический метод	5.00	–
3465	473637.12	1312377.18	053° 06' 09.16"	039° 24' 46.53"	Картометрический метод	5.00	–
3466	473630.94	1312369.28	053° 06' 08.97"	039° 24' 46.10"	Картометрический метод	5.00	–
3467	473630.22	1312364.92	053° 06' 08.94"	039° 24' 45.87"	Картометрический метод	5.00	–
3468	473630.76	1312361.79	053° 06' 08.96"	039° 24' 45.70"	Картометрический метод	5.00	–
3469	473633.12	1312355.07	053° 06' 09.04"	039° 24' 45.34"	Картометрический метод	5.00	–
3470	473635.94	1312350.03	053° 06' 09.13"	039° 24' 45.07"	Картометрический метод	5.00	–
3471	473637.16	1312345.72	053° 06' 09.18"	039° 24' 44.84"	Картометрический метод	5.00	–
3472	473636.48	1312340.41	053° 06' 09.16"	039° 24' 44.55"	Картометрический метод	5.00	–
3473	473636.34	1312337.14	053° 06' 09.15"	039° 24' 44.38"	Картометрический метод	5.00	–
3474	473637.16	1312332.88	053° 06' 09.18"	039° 24' 44.15"	Картометрический метод	5.00	–
3475	473636.44	1312329.83	053° 06' 09.16"	039° 24' 43.98"	Картометрический метод	5.00	–
3476	473633.80	1312327.38	053° 06' 09.08"	039° 24' 43.85"	Картометрический метод	5.00	–
3477	473626.45	1312322.34	053° 06' 08.84"	039° 24' 43.58"	Картометрический метод	5.00	–
3478	473617.39	1312317.08	053° 06' 08.55"	039° 24' 43.29"	Картометрический метод	5.00	–
3479	473607.22	1312308.82	053° 06' 08.22"	039° 24' 42.83"	Картометрический метод	5.00	–

3480	473593.99	1312297.31	053° 06' 07.80"	039° 24' 42.21"	Картометрический метод	5.00	–
3481	473586.43	1312292.02	053° 06' 07.56"	039° 24' 41.92"	Картометрический метод	5.00	–
3482	473559.79	1312276.47	053° 06' 06.70"	039° 24' 41.06"	Картометрический метод	5.00	–
3483	473553.05	1312271.64	053° 06' 06.49"	039° 24' 40.80"	Картометрический метод	5.00	–
3484	473541.54	1312261.49	053° 06' 06.12"	039° 24' 40.25"	Картометрический метод	5.00	–
3485	473533.76	1312253.60	053° 06' 05.87"	039° 24' 39.82"	Картометрический метод	5.00	–
3486	473530.26	1312251.35	053° 06' 05.76"	039° 24' 39.69"	Картометрический метод	5.00	–
3487	473522.68	1312249.48	053° 06' 05.51"	039° 24' 39.59"	Картометрический метод	5.00	–
3488	473519.36	1312247.33	053° 06' 05.41"	039° 24' 39.47"	Картометрический метод	5.00	–
3489	473516.02	1312243.35	053° 06' 05.30"	039° 24' 39.25"	Картометрический метод	5.00	–
3490	473512.65	1312242.13	053° 06' 05.19"	039° 24' 39.19"	Картометрический метод	5.00	–
3491	473507.20	1312241.27	053° 06' 05.02"	039° 24' 39.14"	Картометрический метод	5.00	–
3492	473496.59	1312237.83	053° 06' 04.67"	039° 24' 38.94"	Картометрический метод	5.00	–
3493	473491.91	1312235.48	053° 06' 04.52"	039° 24' 38.81"	Картометрический метод	5.00	–
3494	473466.78	1312219.79	053° 06' 03.72"	039° 24' 37.95"	Картометрический метод	5.00	–
3495	473445.92	1312203.29	053° 06' 03.05"	039° 24' 37.05"	Картометрический метод	5.00	–
3496	473424.16	1312183.59	053° 06' 02.35"	039° 24' 35.98"	Картометрический метод	5.00	–
3497	473416.89	1312172.29	053° 06' 02.12"	039° 24' 35.37"	Картометрический метод	5.00	–
3498	473416.59	1312166.13	053° 06' 02.12"	039° 24' 35.03"	Картометрический метод	5.00	–
3499	473418.45	1312154.76	053° 06' 02.18"	039° 24' 34.42"	Картометрический метод	5.00	–
3500	473420.41	1312150.12	053° 06' 02.25"	039° 24' 34.18"	Картометрический метод	5.00	–
3501	473424.62	1312144.61	053° 06' 02.39"	039° 24' 33.88"	Картометрический метод	5.00	–
3502	473426.69	1312140.29	053° 06' 02.45"	039° 24' 33.65"	Картометрический метод	5.00	–
3503	473428.10	1312135.26	053° 06' 02.50"	039° 24' 33.38"	Картометрический метод	5.00	–
3504	473428.78	1312130.08	053° 06' 02.53"	039° 24' 33.11"	Картометрический метод	5.00	–
3505	473434.50	1312112.91	053° 06' 02.72"	039° 24' 32.19"	Картометрический метод	5.00	–
3506	473437.39	1312096.37	053° 06' 02.82"	039° 24' 31.30"	Картометрический метод	5.00	–
3507	473441.36	1312085.68	053° 06' 02.95"	039° 24' 30.73"	Картометрический метод	5.00	–
3508	473441.55	1312083.06	053° 06' 02.96"	039° 24' 30.59"	Картометрический метод	5.00	–
3509	473439.48	1312078.09	053° 06' 02.89"	039° 24' 30.32"	Картометрический метод	5.00	–
3510	473439.93	1312074.25	053° 06' 02.91"	039° 24' 30.11"	Картометрический метод	5.00	–
3511	473443.59	1312063.15	053° 06' 03.03"	039° 24' 29.52"	Картометрический метод	5.00	–
3512	473445.08	1312056.24	053° 06' 03.08"	039° 24' 29.15"	Картометрический метод	5.00	–
3513	473445.59	1312047.66	053° 06' 03.10"	039° 24' 28.69"	Картометрический метод	5.00	–
3514	473445.11	1312042.32	053° 06' 03.09"	039° 24' 28.40"	Картометрический метод	5.00	–
3515	473437.06	1312017.61	053° 06' 02.84"	039° 24' 27.07"	Картометрический метод	5.00	–
3516	473433.91	1312008.11	053° 06' 02.74"	039° 24' 26.55"	Картометрический метод	5.00	–
3517	473430.36	1312001.26	053° 06' 02.63"	039° 24' 26.18"	Картометрический метод	5.00	–

3518	473424.22	1311996.18	053° 06' 02.43"	039° 24' 25.91"	Картометрический метод	5.00	–
3519	473408.29	1311987.20	053° 06' 01.92"	039° 24' 25.41"	Картометрический метод	5.00	–
3520	473353.67	1311958.43	053° 06' 00.17"	039° 24' 23.83"	Картометрический метод	5.00	–
3521	473351.21	1311955.87	053° 06' 00.09"	039° 24' 23.69"	Картометрический метод	5.00	–
3522	473349.02	1311952.22	053° 06' 00.02"	039° 24' 23.49"	Картометрический метод	5.00	–
3523	473346.22	1311950.63	053° 05' 59.93"	039° 24' 23.40"	Картометрический метод	5.00	–
3524	473339.71	1311950.78	053° 05' 59.72"	039° 24' 23.41"	Картометрический метод	5.00	–
3525	473336.44	1311949.92	053° 05' 59.61"	039° 24' 23.36"	Картометрический метод	5.00	–
3526	473334.22	1311948.33	053° 05' 59.54"	039° 24' 23.27"	Картометрический метод	5.00	–
3527	473328.08	1311940.39	053° 05' 59.35"	039° 24' 22.84"	Картометрический метод	5.00	–
3528	473325.60	1311937.95	053° 05' 59.27"	039° 24' 22.71"	Картометрический метод	5.00	–
3529	473321.20	1311935.25	053° 05' 59.13"	039° 24' 22.56"	Картометрический метод	5.00	–
3530	473318.40	1311931.84	053° 05' 59.04"	039° 24' 22.38"	Картометрический метод	5.00	–
3531	473315.67	1311930.18	053° 05' 58.95"	039° 24' 22.28"	Картометрический метод	5.00	–
3532	473307.58	1311927.42	053° 05' 58.69"	039° 24' 22.13"	Картометрический метод	5.00	–
3533	473305.61	1311924.67	053° 05' 58.63"	039° 24' 21.98"	Картометрический метод	5.00	–
3534	473304.58	1311919.42	053° 05' 58.60"	039° 24' 21.70"	Картометрический метод	5.00	–
3535	473302.41	1311917.10	053° 05' 58.53"	039° 24' 21.57"	Картометрический метод	5.00	–
3536	473297.42	1311914.96	053° 05' 58.37"	039° 24' 21.45"	Картометрический метод	5.00	–
3537	473293.98	1311912.43	053° 05' 58.26"	039° 24' 21.32"	Картометрический метод	5.00	–
3538	473291.74	1311910.82	053° 05' 58.19"	039° 24' 21.23"	Картометрический метод	5.00	–
3539	473285.63	1311909.30	053° 05' 57.99"	039° 24' 21.14"	Картометрический метод	5.00	–
3540	473278.05	1311905.58	053° 05' 57.74"	039° 24' 20.94"	Картометрический метод	5.00	–
3541	473270.46	1311900.54	053° 05' 57.50"	039° 24' 20.66"	Картометрический метод	5.00	–
3542	473255.39	1311893.00	053° 05' 57.02"	039° 24' 20.25"	Картометрический метод	5.00	–
3543	473239.46	1311880.61	053° 05' 56.51"	039° 24' 19.57"	Картометрический метод	5.00	–
3544	473227.20	1311869.17	053° 05' 56.12"	039° 24' 18.94"	Картометрический метод	5.00	–
3545	473220.21	1311861.50	053° 05' 55.89"	039° 24' 18.53"	Картометрический метод	5.00	–
3546	473212.45	1311853.42	053° 05' 55.64"	039° 24' 18.09"	Картометрический метод	5.00	–
3547	473198.61	1311834.72	053° 05' 55.20"	039° 24' 17.07"	Картометрический метод	5.00	–
3548	473185.71	1311814.83	053° 05' 54.80"	039° 24' 16.00"	Картометрический метод	5.00	–
3549	473182.59	1311808.31	053° 05' 54.70"	039° 24' 15.64"	Картометрический метод	5.00	–
3550	473180.63	1311799.42	053° 05' 54.64"	039° 24' 15.16"	Картометрический метод	5.00	–
3551	473181.15	1311797.53	053° 05' 54.66"	039° 24' 15.06"	Картометрический метод	5.00	–
3552	473182.59	1311796.26	053° 05' 54.70"	039° 24' 15.00"	Картометрический метод	5.00	–
3553	473185.83	1311794.65	053° 05' 54.81"	039° 24' 14.91"	Картометрический метод	5.00	–
3554	473186.43	1311793.25	053° 05' 54.83"	039° 24' 14.84"	Картометрический метод	5.00	–
3555	473185.86	1311791.67	053° 05' 54.81"	039° 24' 14.75"	Картометрический метод	5.00	–

3556	473180.30	1311788.16	053° 05' 54.63"	039° 24' 14.56"	Картометрический метод	5.00	–
3557	473179.75	1311785.97	053° 05' 54.62"	039° 24' 14.44"	Картометрический метод	5.00	–
3558	473181.11	1311781.50	053° 05' 54.66"	039° 24' 14.20"	Картометрический метод	5.00	–
3559	473180.68	1311779.85	053° 05' 54.65"	039° 24' 14.11"	Картометрический метод	5.00	–
3560	473176.78	1311777.33	053° 05' 54.52"	039° 24' 13.97"	Картометрический метод	5.00	–
3561	473173.73	1311773.88	053° 05' 54.43"	039° 24' 13.79"	Картометрический метод	5.00	–
3562	473172.00	1311772.17	053° 05' 54.37"	039° 24' 13.69"	Картометрический метод	5.00	–
3563	473164.35	1311768.43	053° 05' 54.12"	039° 24' 13.49"	Картометрический метод	5.00	–
3564	473159.34	1311767.17	053° 05' 53.96"	039° 24' 13.42"	Картометрический метод	5.00	–
3565	473157.04	1311764.55	053° 05' 53.89"	039° 24' 13.27"	Картометрический метод	5.00	–
3566	473149.43	1311748.32	053° 05' 53.65"	039° 24' 12.40"	Картометрический метод	5.00	–
3567	473147.55	1311745.89	053° 05' 53.59"	039° 24' 12.27"	Картометрический метод	5.00	–
3568	473142.98	1311741.76	053° 05' 53.44"	039° 24' 12.04"	Картометрический метод	5.00	–
3569	473141.67	1311738.86	053° 05' 53.40"	039° 24' 11.88"	Картометрический метод	5.00	–
3570	473137.06	1311724.57	053° 05' 53.26"	039° 24' 11.11"	Картометрический метод	5.00	–
3571	473134.68	1311721.18	053° 05' 53.18"	039° 24' 10.93"	Картометрический метод	5.00	–
3572	473123.17	1311715.12	053° 05' 52.81"	039° 24' 10.60"	Картометрический метод	5.00	–
3573	473117.80	1311713.60	053° 05' 52.64"	039° 24' 10.51"	Картометрический метод	5.00	–
3574	473111.42	1311712.58	053° 05' 52.44"	039° 24' 10.45"	Картометрический метод	5.00	–
3575	473105.14	1311711.29	053° 05' 52.23"	039° 24' 10.38"	Картометрический метод	5.00	–
3576	473092.79	1311706.93	053° 05' 51.84"	039° 24' 10.13"	Картометрический метод	5.00	–
3577	473080.90	1311700.39	053° 05' 51.45"	039° 24' 09.77"	Картометрический метод	5.00	–
3578	473077.55	1311696.99	053° 05' 51.35"	039° 24' 09.59"	Картометрический метод	5.00	–
3579	473075.45	1311692.58	053° 05' 51.28"	039° 24' 09.35"	Картометрический метод	5.00	–
3580	473074.68	1311688.32	053° 05' 51.26"	039° 24' 09.12"	Картометрический метод	5.00	–
3581	473072.06	1311684.05	053° 05' 51.17"	039° 24' 08.89"	Картометрический метод	5.00	–
3582	473066.26	1311679.27	053° 05' 50.99"	039° 24' 08.63"	Картометрический метод	5.00	–
3583	473063.37	1311678.10	053° 05' 50.90"	039° 24' 08.56"	Картометрический метод	5.00	–
3584	473059.52	1311677.45	053° 05' 50.77"	039° 24' 08.53"	Картометрический метод	5.00	–
3585	473055.84	1311678.54	053° 05' 50.65"	039° 24' 08.58"	Картометрический метод	5.00	–
3586	473053.47	1311679.80	053° 05' 50.57"	039° 24' 08.65"	Картометрический метод	5.00	–
3587	473051.11	1311679.40	053° 05' 50.50"	039° 24' 08.63"	Картометрический метод	5.00	–
3588	473049.02	1311677.00	053° 05' 50.43"	039° 24' 08.50"	Картометрический метод	5.00	–
3589	473045.42	1311671.78	053° 05' 50.32"	039° 24' 08.21"	Картометрический метод	5.00	–
3590	473043.22	1311670.12	053° 05' 50.25"	039° 24' 08.12"	Картометрический метод	5.00	–
3591	473038.16	1311669.20	053° 05' 50.08"	039° 24' 08.07"	Картометрический метод	5.00	–
3592	473035.47	1311666.17	053° 05' 50.00"	039° 24' 07.90"	Картометрический метод	5.00	–
3593	473034.39	1311660.71	053° 05' 49.97"	039° 24' 07.61"	Картометрический метод	5.00	–

3594	473031.53	1311655.19	053° 05' 49.88"	039° 24' 07.31"	Картометрический метод	5.00	–
3595	473023.05	1311648.77	053° 05' 49.60"	039° 24' 06.96"	Картометрический метод	5.00	–
3596	473019.05	1311644.80	053° 05' 49.48"	039° 24' 06.74"	Картометрический метод	5.00	–
3597	473012.36	1311640.94	053° 05' 49.26"	039° 24' 06.53"	Картометрический метод	5.00	–
3598	473010.10	1311637.21	053° 05' 49.19"	039° 24' 06.33"	Картометрический метод	5.00	–
3599	473009.73	1311633.00	053° 05' 49.18"	039° 24' 06.10"	Картометрический метод	5.00	–
3600	473012.82	1311624.05	053° 05' 49.28"	039° 24' 05.63"	Картометрический метод	5.00	–
3601	473012.60	1311620.90	053° 05' 49.28"	039° 24' 05.46"	Картометрический метод	5.00	–
3602	473011.62	1311618.16	053° 05' 49.25"	039° 24' 05.31"	Картометрический метод	5.00	–
3603	473008.65	1311615.83	053° 05' 49.15"	039° 24' 05.18"	Картометрический метод	5.00	–
3604	473007.68	1311612.89	053° 05' 49.12"	039° 24' 05.02"	Картометрический метод	5.00	–
3605	473007.91	1311598.89	053° 05' 49.13"	039° 24' 04.27"	Картометрический метод	5.00	–
3606	473007.18	1311565.39	053° 05' 49.13"	039° 24' 02.47"	Картометрический метод	5.00	–
3607	473007.31	1311551.32	053° 05' 49.14"	039° 24' 01.71"	Картометрический метод	5.00	–
3608	473007.09	1311542.60	053° 05' 49.13"	039° 24' 01.24"	Картометрический метод	5.00	–
3609	473006.59	1311537.61	053° 05' 49.12"	039° 24' 00.98"	Картометрический метод	5.00	–
3610	473007.36	1311534.25	053° 05' 49.14"	039° 24' 00.80"	Картометрический метод	5.00	–
3611	473010.67	1311529.07	053° 05' 49.25"	039° 24' 00.52"	Картометрический метод	5.00	–
3612	473011.62	1311524.72	053° 05' 49.29"	039° 24' 00.29"	Картометрический метод	5.00	–
3613	473011.31	1311520.63	053° 05' 49.28"	039° 24' 00.07"	Картометрический метод	5.00	–
3614	473010.08	1311515.82	053° 05' 49.24"	039° 23' 59.81"	Картометрический метод	5.00	–
3615	473009.36	1311510.10	053° 05' 49.22"	039° 23' 59.50"	Картометрический метод	5.00	–
3616	473011.76	1311497.57	053° 05' 49.30"	039° 23' 58.83"	Картометрический метод	5.00	–
3617	473013.89	1311488.76	053° 05' 49.37"	039° 23' 58.36"	Картометрический метод	5.00	–
3618	473016.80	1311481.95	053° 05' 49.47"	039° 23' 57.99"	Картометрический метод	5.00	–
3619	473020.02	1311472.51	053° 05' 49.58"	039° 23' 57.49"	Картометрический метод	5.00	–
3620	473020.75	1311466.61	053° 05' 49.60"	039° 23' 57.17"	Картометрический метод	5.00	–
3621	473019.89	1311457.85	053° 05' 49.58"	039° 23' 56.70"	Картометрический метод	5.00	–
3622	473017.57	1311450.36	053° 05' 49.51"	039° 23' 56.30"	Картометрический метод	5.00	–
3623	473008.18	1311427.54	053° 05' 49.21"	039° 23' 55.06"	Картометрический метод	5.00	–
3624	473005.23	1311424.98	053° 05' 49.12"	039° 23' 54.92"	Картометрический метод	5.00	–
3625	472993.72	1311424.19	053° 05' 48.75"	039° 23' 54.87"	Картометрический метод	5.00	–
3626	472977.49	1311424.42	053° 05' 48.22"	039° 23' 54.87"	Картометрический метод	5.00	–
3627	472968.52	1311424.98	053° 05' 47.93"	039° 23' 54.90"	Картометрический метод	5.00	–
3628	472959.22	1311427.25	053° 05' 47.63"	039° 23' 55.01"	Картометрический метод	5.00	–
3629	472942.31	1311428.73	053° 05' 47.08"	039° 23' 55.08"	Картометрический метод	5.00	–
3630	472920.18	1311426.91	053° 05' 46.37"	039° 23' 54.97"	Картометрический метод	5.00	–
3631	472912.69	1311427.14	053° 05' 46.13"	039° 23' 54.98"	Картометрический метод	5.00	–

3632	472903.81	1311427.39	053° 05' 45.84"	039° 23' 54.98"	Картометрический метод	5.00	–
3633	472896.77	1311425.27	053° 05' 45.61"	039° 23' 54.86"	Картометрический метод	5.00	–
3634	472890.59	1311421.40	053° 05' 45.41"	039° 23' 54.65"	Картометрический метод	5.00	–
3635	472887.30	1311420.16	053° 05' 45.31"	039° 23' 54.58"	Картометрический метод	5.00	–
3636	472869.25	1311414.82	053° 05' 44.73"	039° 23' 54.28"	Картометрический метод	5.00	–
3637	472857.16	1311410.39	053° 05' 44.34"	039° 23' 54.04"	Картометрический метод	5.00	–
3638	472839.82	1311401.46	053° 05' 43.78"	039° 23' 53.55"	Картометрический метод	5.00	–
3639	472828.80	1311392.67	053° 05' 43.43"	039° 23' 53.07"	Картометрический метод	5.00	–
3640	472814.43	1311378.16	053° 05' 42.97"	039° 23' 52.28"	Картометрический метод	5.00	–
3641	472805.73	1311367.65	053° 05' 42.69"	039° 23' 51.71"	Картометрический метод	5.00	–
3642	472801.54	1311359.40	053° 05' 42.56"	039° 23' 51.26"	Картометрический метод	5.00	–
3643	472798.64	1311350.34	053° 05' 42.47"	039° 23' 50.77"	Картометрический метод	5.00	–
3644	472795.91	1311343.36	053° 05' 42.38"	039° 23' 50.39"	Картометрический метод	5.00	–
3645	472792.96	1311331.11	053° 05' 42.29"	039° 23' 49.73"	Картометрический метод	5.00	–
3646	472791.73	1311320.17	053° 05' 42.26"	039° 23' 49.14"	Картометрический метод	5.00	–
3647	472790.55	1311307.96	053° 05' 42.22"	039° 23' 48.49"	Картометрический метод	5.00	–
3648	472790.83	1311303.10	053° 05' 42.24"	039° 23' 48.23"	Картометрический метод	5.00	–
3649	472792.05	1311300.69	053° 05' 42.28"	039° 23' 48.10"	Картометрический метод	5.00	–
3650	472796.86	1311295.25	053° 05' 42.43"	039° 23' 47.81"	Картометрический метод	5.00	–
3651	472798.23	1311290.71	053° 05' 42.48"	039° 23' 47.57"	Картометрический метод	5.00	–
3652	472797.50	1311280.40	053° 05' 42.46"	039° 23' 47.01"	Картометрический метод	5.00	–
3653	472794.78	1311273.05	053° 05' 42.38"	039° 23' 46.61"	Картометрический метод	5.00	–
3654	472792.96	1311271.73	053° 05' 42.32"	039° 23' 46.54"	Картометрический метод	5.00	–
3655	472789.42	1311271.23	053° 05' 42.20"	039° 23' 46.51"	Картометрический метод	5.00	–
3656	472784.79	1311269.69	053° 05' 42.05"	039° 23' 46.43"	Картометрический метод	5.00	–
3657	472782.61	1311266.19	053° 05' 41.99"	039° 23' 46.24"	Картометрический метод	5.00	–
3658	472778.57	1311251.49	053° 05' 41.86"	039° 23' 45.45"	Картометрический метод	5.00	–
3659	472766.13	1311212.04	053° 05' 41.47"	039° 23' 43.32"	Картометрический метод	5.00	–
3660	472759.41	1311187.66	053° 05' 41.27"	039° 23' 42.00"	Картометрический метод	5.00	–
3661	472755.74	1311162.97	053° 05' 41.16"	039° 23' 40.67"	Картометрический метод	5.00	–
3662	472755.05	1311155.11	053° 05' 41.14"	039° 23' 40.25"	Картометрический метод	5.00	–
3663	472753.15	1311149.62	053° 05' 41.08"	039° 23' 39.95"	Картометрический метод	5.00	–
3664	472749.83	1311146.35	053° 05' 40.97"	039° 23' 39.78"	Картометрический метод	5.00	–
3665	472749.02	1311144.99	053° 05' 40.95"	039° 23' 39.70"	Картометрический метод	5.00	–
3666	472749.34	1311143.40	053° 05' 40.96"	039° 23' 39.62"	Картометрический метод	5.00	–
3667	472752.33	1311140.27	053° 05' 41.06"	039° 23' 39.45"	Картометрический метод	5.00	–
3668	472754.65	1311134.69	053° 05' 41.13"	039° 23' 39.15"	Картометрический метод	5.00	–
3669	472755.24	1311125.11	053° 05' 41.16"	039° 23' 38.64"	Картометрический метод	5.00	–

3670	472756.24	1311119.71	053° 05' 41.19"	039° 23' 38.35"	Картометрический метод	5.00	–
3671	472758.50	1311109.85	053° 05' 41.27"	039° 23' 37.82"	Картометрический метод	5.00	–
3672	472759.82	1311089.70	053° 05' 41.32"	039° 23' 36.74"	Картометрический метод	5.00	–
3673	472759.91	1311084.30	053° 05' 41.33"	039° 23' 36.45"	Картометрический метод	5.00	–
3674	472761.23	1311080.53	053° 05' 41.37"	039° 23' 36.25"	Картометрический метод	5.00	–
3675	472764.36	1311073.95	053° 05' 41.47"	039° 23' 35.90"	Картометрический метод	5.00	–
3676	472764.59	1311070.04	053° 05' 41.48"	039° 23' 35.69"	Картометрический метод	5.00	–
3677	472762.86	1311065.87	053° 05' 41.43"	039° 23' 35.46"	Картометрический метод	5.00	–
3678	472757.96	1311060.42	053° 05' 41.27"	039° 23' 35.16"	Картометрический метод	5.00	–
3679	472756.87	1311055.56	053° 05' 41.24"	039° 23' 34.90"	Картометрический метод	5.00	–
3680	472757.32	1311040.58	053° 05' 41.26"	039° 23' 34.10"	Картометрический метод	5.00	–
3681	472757.14	1311031.46	053° 05' 41.26"	039° 23' 33.61"	Картометрический метод	5.00	–
3682	472756.60	1311027.74	053° 05' 41.24"	039° 23' 33.41"	Картометрический метод	5.00	–
3683	472753.87	1311020.38	053° 05' 41.16"	039° 23' 33.01"	Картометрический метод	5.00	–
3684	472753.06	1311016.66	053° 05' 41.13"	039° 23' 32.81"	Картометрический метод	5.00	–
3685	472751.60	1311006.72	053° 05' 41.09"	039° 23' 32.27"	Картометрический метод	5.00	–
3686	472749.24	1311000.82	053° 05' 41.02"	039° 23' 31.96"	Картометрический метод	5.00	–
3687	472746.07	1310995.55	053° 05' 40.91"	039° 23' 31.67"	Картометрический метод	5.00	–
3688	472741.62	1310991.56	053° 05' 40.77"	039° 23' 31.45"	Картометрический метод	5.00	–
3689	472739.80	1310988.97	053° 05' 40.71"	039° 23' 31.31"	Картометрический метод	5.00	–
3690	472738.49	1310985.20	053° 05' 40.67"	039° 23' 31.11"	Картометрический метод	5.00	–
3691	472736.08	1310976.44	053° 05' 40.60"	039° 23' 30.64"	Картометрический метод	5.00	–
3692	472733.27	1310970.04	053° 05' 40.51"	039° 23' 30.29"	Картометрический метод	5.00	–
3693	472727.14	1310963.55	053° 05' 40.32"	039° 23' 29.94"	Картометрический метод	5.00	–
3694	472709.52	1310953.33	053° 05' 39.75"	039° 23' 29.38"	Картометрический метод	5.00	–
3695	472703.76	1310949.70	053° 05' 39.56"	039° 23' 29.18"	Картометрический метод	5.00	–
3696	472696.84	1310947.66	053° 05' 39.34"	039° 23' 29.06"	Картометрический метод	5.00	–
3697	472689.35	1310947.43	053° 05' 39.10"	039° 23' 29.05"	Картометрический метод	5.00	–
3698	472668.92	1310949.14	053° 05' 38.44"	039° 23' 29.12"	Картометрический метод	5.00	–
3699	472650.42	1310953.45	053° 05' 37.84"	039° 23' 29.34"	Картометрический метод	5.00	–
3700	472641.45	1310954.81	053° 05' 37.55"	039° 23' 29.41"	Картометрический метод	5.00	–
3701	472631.81	1310955.38	053° 05' 37.24"	039° 23' 29.43"	Картометрический метод	5.00	–
3702	472594.47	1310953.33	053° 05' 36.03"	039° 23' 29.30"	Картометрический метод	5.00	–
3703	472575.97	1310953.79	053° 05' 35.43"	039° 23' 29.31"	Картометрический метод	5.00	–
3704	472556.57	1310956.29	053° 05' 34.80"	039° 23' 29.43"	Картометрический метод	5.00	–
3705	472533.08	1310956.63	053° 05' 34.04"	039° 23' 29.43"	Картометрический метод	5.00	–
3706	472495.51	1310956.17	053° 05' 32.83"	039° 23' 29.38"	Картометрический метод	5.00	–
3707	472462.49	1310953.11	053° 05' 31.76"	039° 23' 29.20"	Картометрический метод	5.00	–

3708	472425.49	1310949.48	053° 05' 30.56"	039° 23' 28.98"	Картометрический метод	5.00	–
3709	472403.13	1310945.16	053° 05' 29.84"	039° 23' 28.73"	Картометрический метод	5.00	–
3710	472372.61	1310940.51	053° 05' 28.86"	039° 23' 28.46"	Картометрический метод	5.00	–
3711	472349.48	1310933.66	053° 05' 28.11"	039° 23' 28.08"	Картометрический метод	5.00	–
3712	472345.74	1310930.84	053° 05' 27.99"	039° 23' 27.92"	Картометрический метод	5.00	–
3713	472343.06	1310925.70	053° 05' 27.91"	039° 23' 27.64"	Картометрический метод	5.00	–
3714	472335.40	1310922.58	053° 05' 27.66"	039° 23' 27.47"	Картометрический метод	5.00	–
3715	472332.05	1310926.07	053° 05' 27.55"	039° 23' 27.66"	Картометрический метод	5.00	–
3716	472327.80	1310926.53	053° 05' 27.41"	039° 23' 27.68"	Картометрический метод	5.00	–
3717	472322.85	1310925.76	053° 05' 27.25"	039° 23' 27.63"	Картометрический метод	5.00	–
3718	472314.18	1310920.54	053° 05' 26.98"	039° 23' 27.35"	Картометрический метод	5.00	–
3719	472300.72	1310914.14	053° 05' 26.54"	039° 23' 26.99"	Картометрический метод	5.00	–
3720	472294.14	1310907.89	053° 05' 26.33"	039° 23' 26.65"	Картометрический метод	5.00	–
3721	472289.53	1310897.95	053° 05' 26.19"	039° 23' 26.12"	Картометрический метод	5.00	–
3722	472287.48	1310888.60	053° 05' 26.13"	039° 23' 25.61"	Картометрический метод	5.00	–
3723	472284.97	1310882.41	053° 05' 26.05"	039° 23' 25.28"	Картометрический метод	5.00	–
3724	472279.27	1310878.50	053° 05' 25.86"	039° 23' 25.06"	Картометрический метод	5.00	–
3725	472264.83	1310874.21	053° 05' 25.40"	039° 23' 24.82"	Картометрический метод	5.00	–
3726	472259.45	1310872.04	053° 05' 25.23"	039° 23' 24.70"	Картометрический метод	5.00	–
3727	472249.78	1310866.43	053° 05' 24.92"	039° 23' 24.40"	Картометрический метод	5.00	–
3728	472243.29	1310864.54	053° 05' 24.71"	039° 23' 24.29"	Картометрический метод	5.00	–
3729	472230.70	1310862.95	053° 05' 24.30"	039° 23' 24.20"	Картометрический метод	5.00	–
3730	472223.48	1310860.20	053° 05' 24.07"	039° 23' 24.04"	Картометрический метод	5.00	–
3731	472205.27	1310850.15	053° 05' 23.48"	039° 23' 23.49"	Картометрический метод	5.00	–
3732	472170.77	1310832.88	053° 05' 22.37"	039° 23' 22.54"	Картометрический метод	5.00	–
3733	472147.34	1310815.35	053° 05' 21.62"	039° 23' 21.58"	Картометрический метод	5.00	–
3734	472126.29	1310795.88	053° 05' 20.95"	039° 23' 20.52"	Картометрический метод	5.00	–
3735	472114.49	1310783.63	053° 05' 20.57"	039° 23' 19.85"	Картометрический метод	5.00	–
3736	472101.43	1310760.02	053° 05' 20.16"	039° 23' 18.58"	Картометрический метод	5.00	–
3737	472097.46	1310745.84	053° 05' 20.04"	039° 23' 17.81"	Картометрический метод	5.00	–
3738	472095.42	1310728.70	053° 05' 19.98"	039° 23' 16.89"	Картометрический метод	5.00	–
3739	472095.53	1310694.77	053° 05' 20.00"	039° 23' 15.07"	Картометрический метод	5.00	–
3740	472097.01	1310669.57	053° 05' 20.05"	039° 23' 13.72"	Картометрический метод	5.00	–
3741	472104.16	1310630.87	053° 05' 20.30"	039° 23' 11.64"	Картометрический метод	5.00	–
3742	472110.85	1310600.46	053° 05' 20.53"	039° 23' 10.01"	Картометрический метод	5.00	–
3743	472111.31	1310573.79	053° 05' 20.56"	039° 23' 08.58"	Картометрический метод	5.00	–
3744	472107.68	1310564.48	053° 05' 20.44"	039° 23' 08.08"	Картометрический метод	5.00	–
3745	472106.65	1310561.65	053° 05' 20.41"	039° 23' 07.92"	Картометрический метод	5.00	–

3746	472107.79	1310558.92	053° 05' 20.45"	039° 23' 07.78"	Картометрический метод	5.00	–
3747	472113.92	1310554.38	053° 05' 20.65"	039° 23' 07.54"	Картометрический метод	5.00	–
3748	472120.05	1310545.30	053° 05' 20.85"	039° 23' 07.05"	Картометрический метод	5.00	–
3749	472122.09	1310532.59	053° 05' 20.92"	039° 23' 06.37"	Картометрический метод	5.00	–
3750	472123.45	1310522.83	053° 05' 20.97"	039° 23' 05.85"	Картометрический метод	5.00	–
3751	472129.35	1310513.98	053° 05' 21.16"	039° 23' 05.38"	Картометрический метод	5.00	–
3752	472130.49	1310506.60	053° 05' 21.20"	039° 23' 04.98"	Картометрический метод	5.00	–
3753	472128.10	1310497.07	053° 05' 21.13"	039° 23' 04.47"	Картометрический метод	5.00	–
3754	472125.27	1310492.31	053° 05' 21.04"	039° 23' 04.21"	Картометрический метод	5.00	–
3755	472122.20	1310491.06	053° 05' 20.94"	039° 23' 04.14"	Картометрический метод	5.00	–
3756	472118.46	1310493.33	053° 05' 20.82"	039° 23' 04.26"	Картометрический метод	5.00	–
3757	472115.51	1310494.51	053° 05' 20.72"	039° 23' 04.32"	Картометрический метод	5.00	–
3758	472113.24	1310493.89	053° 05' 20.65"	039° 23' 04.29"	Картометрический метод	5.00	–
3759	472111.31	1310488.90	053° 05' 20.59"	039° 23' 04.02"	Картометрический метод	5.00	–
3760	472106.43	1310475.28	053° 05' 20.44"	039° 23' 03.28"	Картометрический метод	5.00	–
3761	472099.28	1310467.79	053° 05' 20.21"	039° 23' 02.88"	Картометрический метод	5.00	–
3762	472091.79	1310461.55	053° 05' 19.97"	039° 23' 02.54"	Картометрический метод	5.00	–
3763	472075.56	1310453.49	053° 05' 19.45"	039° 23' 02.09"	Картометрический метод	5.00	–
3764	472064.44	1310445.55	053° 05' 19.09"	039° 23' 01.66"	Картометрический метод	5.00	–
3765	472049.68	1310440.22	053° 05' 18.62"	039° 23' 01.36"	Картометрический метод	5.00	–
3766	472042.99	1310440.10	053° 05' 18.40"	039° 23' 01.35"	Картометрический метод	5.00	–
3767	472034.70	1310443.51	053° 05' 18.13"	039° 23' 01.53"	Картометрический метод	5.00	–
3768	472030.39	1310443.85	053° 05' 17.99"	039° 23' 01.54"	Картометрический метод	5.00	–
3769	472023.70	1310440.78	053° 05' 17.78"	039° 23' 01.37"	Картометрический метод	5.00	–
3770	472017.34	1310434.54	053° 05' 17.57"	039° 23' 01.03"	Картометрический метод	5.00	–
3771	472013.48	1310430.80	053° 05' 17.45"	039° 23' 00.83"	Картометрический метод	5.00	–
3772	472006.22	1310429.21	053° 05' 17.22"	039° 23' 00.74"	Картометрический метод	5.00	–
3773	471993.96	1310430.00	053° 05' 16.82"	039° 23' 00.77"	Картометрический метод	5.00	–
3774	471985.34	1310433.97	053° 05' 16.54"	039° 23' 00.98"	Картометрический метод	5.00	–
3775	471970.70	1310442.94	053° 05' 16.06"	039° 23' 01.45"	Картометрический метод	5.00	–
3776	471952.99	1310458.26	053° 05' 15.48"	039° 23' 02.27"	Картометрический метод	5.00	–
3777	471935.74	1310475.40	053° 05' 14.92"	039° 23' 03.17"	Картометрический метод	5.00	–
3778	471931.25	1310479.73	053° 05' 14.77"	039° 23' 03.40"	Картометрический метод	5.00	–
3779	471928.48	1310480.73	053° 05' 14.68"	039° 23' 03.46"	Картометрический метод	5.00	–
3780	471925.19	1310480.91	053° 05' 14.57"	039° 23' 03.46"	Картометрический метод	5.00	–
3781	471922.31	1310479.53	053° 05' 14.48"	039° 23' 03.39"	Картометрический метод	5.00	–
3782	471914.07	1310484.97	053° 05' 14.21"	039° 23' 03.67"	Картометрический метод	5.00	–
3783	471911.23	1310491.74	053° 05' 14.12"	039° 23' 04.04"	Картометрический метод	5.00	–

3784	471907.60	1310497.98	053° 05' 14.00"	039° 23' 04.37"	Картометрический метод	5.00	–
3785	471898.97	1310506.15	053° 05' 13.72"	039° 23' 04.80"	Картометрический метод	5.00	–
3786	471886.15	1310516.25	053° 05' 13.30"	039° 23' 05.34"	Картометрический метод	5.00	–
3787	471860.62	1310535.20	053° 05' 12.46"	039° 23' 06.34"	Картометрический метод	5.00	–
3788	471850.97	1310539.63	053° 05' 12.15"	039° 23' 06.57"	Картометрический метод	5.00	–
3789	471846.43	1310544.62	053° 05' 12.00"	039° 23' 06.83"	Картометрический метод	5.00	–
3790	471841.55	1310547.35	053° 05' 11.84"	039° 23' 06.98"	Картометрический метод	5.00	–
3791	471836.10	1310548.25	053° 05' 11.66"	039° 23' 07.02"	Картометрический метод	5.00	–
3792	471832.24	1310549.62	053° 05' 11.54"	039° 23' 07.09"	Картометрический метод	5.00	–
3793	471829.29	1310552.57	053° 05' 11.44"	039° 23' 07.25"	Картометрический метод	5.00	–
3794	471825.78	1310556.54	053° 05' 11.33"	039° 23' 07.46"	Картометрический метод	5.00	–
3795	471823.85	1310557.11	053° 05' 11.26"	039° 23' 07.49"	Картометрический метод	5.00	–
3796	471821.35	1310555.52	053° 05' 11.18"	039° 23' 07.40"	Картометрический метод	5.00	–
3797	471820.33	1310552.45	053° 05' 11.15"	039° 23' 07.24"	Картометрический метод	5.00	–
3798	471817.26	1310548.25	053° 05' 11.06"	039° 23' 07.01"	Картометрический метод	5.00	–
3799	471812.16	1310546.67	053° 05' 10.89"	039° 23' 06.92"	Картометрический метод	5.00	–
3800	471799.11	1310545.08	053° 05' 10.47"	039° 23' 06.83"	Картометрический метод	5.00	–
3801	471789.35	1310540.99	053° 05' 10.16"	039° 23' 06.60"	Картометрический метод	5.00	–
3802	471781.86	1310537.47	053° 05' 09.91"	039° 23' 06.41"	Картометрический метод	5.00	–
3803	471779.25	1310533.16	053° 05' 09.83"	039° 23' 06.17"	Картометрический метод	5.00	–
3804	471778.68	1310529.64	053° 05' 09.82"	039° 23' 05.98"	Картометрический метод	5.00	–
3805	471779.81	1310524.76	053° 05' 09.85"	039° 23' 05.72"	Картометрический метод	5.00	–
3806	471779.25	1310521.02	053° 05' 09.84"	039° 23' 05.52"	Картометрический метод	5.00	–
3807	471775.95	1310517.05	053° 05' 09.73"	039° 23' 05.30"	Картометрический метод	5.00	–
3808	471770.05	1310512.28	053° 05' 09.54"	039° 23' 05.04"	Картометрический метод	5.00	–
3809	471755.87	1310506.38	053° 05' 09.09"	039° 23' 04.72"	Картометрический метод	5.00	–
3810	471746.56	1310500.48	053° 05' 08.79"	039° 23' 04.39"	Картометрический метод	5.00	–
3811	471726.93	1310486.06	053° 05' 08.16"	039° 23' 03.61"	Картометрический метод	5.00	–
3812	471711.95	1310476.98	053° 05' 07.68"	039° 23' 03.11"	Картометрический метод	5.00	–
3813	471685.28	1310464.50	053° 05' 06.82"	039° 23' 02.42"	Картометрический метод	5.00	–
3814	471677.22	1310460.30	053° 05' 06.56"	039° 23' 02.19"	Картометрический метод	5.00	–
3815	471669.05	1310453.04	053° 05' 06.30"	039° 23' 01.79"	Картометрический метод	5.00	–
3816	471667.46	1310448.73	053° 05' 06.25"	039° 23' 01.56"	Картометрический метод	5.00	–
3817	471667.92	1310442.83	053° 05' 06.27"	039° 23' 01.24"	Картометрический метод	5.00	–
3818	471669.28	1310434.43	053° 05' 06.32"	039° 23' 00.79"	Картометрический метод	5.00	–
3819	471667.80	1310425.92	053° 05' 06.27"	039° 23' 00.34"	Картометрический метод	5.00	–
3820	471663.72	1310419.67	053° 05' 06.14"	039° 22' 60.00"	Картометрический метод	5.00	–
3821	471656.91	1310415.70	053° 05' 05.92"	039° 22' 59.78"	Картометрический метод	5.00	–

3822	471646.81	1310413.66	053° 05' 05.60"	039° 22' 59.66"	Картометрический метод	5.00	–
3823	471628.54	1310414.45	053° 05' 05.01"	039° 22' 59.69"	Картометрический метод	5.00	–
3824	471614.24	1310417.97	053° 05' 04.54"	039° 22' 59.87"	Картометрический метод	5.00	–
3825	471602.66	1310426.14	053° 05' 04.16"	039° 23' 00.30"	Картометрический метод	5.00	–
3826	471598.69	1310426.82	053° 05' 04.04"	039° 23' 00.34"	Картометрический метод	5.00	–
3827	471593.58	1310426.03	053° 05' 03.87"	039° 23' 00.29"	Картометрический метод	5.00	–
3828	471590.86	1310423.19	053° 05' 03.78"	039° 23' 00.14"	Картометрический метод	5.00	–
3829	471590.06	1310418.77	053° 05' 03.76"	039° 22' 59.90"	Картометрический метод	5.00	–
3830	471587.57	1310416.72	053° 05' 03.68"	039° 22' 59.79"	Картометрический метод	5.00	–
3831	471584.69	1310416.72	053° 05' 03.59"	039° 22' 59.79"	Картометрический метод	5.00	–
3832	471578.83	1310416.72	053° 05' 03.40"	039° 22' 59.78"	Картометрический метод	5.00	–
3833	471574.52	1310412.98	053° 05' 03.26"	039° 22' 59.58"	Картометрический метод	5.00	–
3834	471572.25	1310408.33	053° 05' 03.19"	039° 22' 59.33"	Картометрический метод	5.00	–
3835	471574.06	1310400.49	053° 05' 03.25"	039° 22' 58.91"	Картометрический метод	5.00	–
3836	471573.70	1310396.41	053° 05' 03.24"	039° 22' 58.69"	Картометрический метод	5.00	–
3837	471570.43	1310391.30	053° 05' 03.14"	039° 22' 58.41"	Картометрический метод	5.00	–
3838	471565.45	1310388.85	053° 05' 02.98"	039° 22' 58.28"	Картометрический метод	5.00	–
3839	471560.50	1310387.13	053° 05' 02.82"	039° 22' 58.18"	Картометрический метод	5.00	–
3840	471557.59	1310385.22	053° 05' 02.72"	039° 22' 58.07"	Картометрический метод	5.00	–
3841	471555.59	1310378.14	053° 05' 02.66"	039° 22' 57.69"	Картометрический метод	5.00	–
3842	471555.41	1310372.74	053° 05' 02.66"	039° 22' 57.40"	Картометрический метод	5.00	–
3843	471555.96	1310365.07	053° 05' 02.68"	039° 22' 56.99"	Картометрический метод	5.00	–
3844	471560.63	1310347.72	053° 05' 02.84"	039° 22' 56.06"	Картометрический метод	5.00	–
3845	471561.85	1310339.72	053° 05' 02.88"	039° 22' 55.63"	Картометрический метод	5.00	–
3846	471561.67	1310333.91	053° 05' 02.88"	039° 22' 55.32"	Картометрический метод	5.00	–
3847	471559.36	1310326.03	053° 05' 02.80"	039° 22' 54.90"	Картометрический метод	5.00	–
3848	471552.77	1310316.20	053° 05' 02.59"	039° 22' 54.36"	Картометрический метод	5.00	–
3849	471551.76	1310311.16	053° 05' 02.56"	039° 22' 54.09"	Картометрический метод	5.00	–
3850	471554.51	1310299.53	053° 05' 02.66"	039° 22' 53.47"	Картометрический метод	5.00	–
3851	471557.53	1310288.52	053° 05' 02.76"	039° 22' 52.88"	Картометрический метод	5.00	–
3852	471556.98	1310280.95	053° 05' 02.75"	039° 22' 52.47"	Картометрический метод	5.00	–
3853	471553.92	1310277.10	053° 05' 02.65"	039° 22' 52.26"	Картометрический метод	5.00	–
3854	471546.34	1310270.00	053° 05' 02.41"	039° 22' 51.88"	Картометрический метод	5.00	–
3855	471545.50	1310266.15	053° 05' 02.38"	039° 22' 51.67"	Картометрический метод	5.00	–
3856	471547.12	1310262.04	053° 05' 02.43"	039° 22' 51.45"	Картометрический метод	5.00	–
3857	471559.54	1310254.92	053° 05' 02.84"	039° 22' 51.08"	Картометрический метод	5.00	–
3858	471565.16	1310248.74	053° 05' 03.02"	039° 22' 50.75"	Картометрический метод	5.00	–
3859	471568.55	1310242.23	053° 05' 03.14"	039° 22' 50.40"	Картометрический метод	5.00	–

3860	471569.49	1310236.56	053° 05' 03.17"	039° 22' 50.10"	Картометрический метод	5.00	–
3861	471567.79	1310230.72	053° 05' 03.12"	039° 22' 49.78"	Картометрический метод	5.00	–
3862	471564.11	1310225.65	053° 05' 03.00"	039° 22' 49.51"	Картометрический метод	5.00	–
3863	471558.87	1310218.89	053° 05' 02.83"	039° 22' 49.14"	Картометрический метод	5.00	–
3864	471558.45	1310214.46	053° 05' 02.82"	039° 22' 48.90"	Картометрический метод	5.00	–
3865	471560.81	1310207.25	053° 05' 02.90"	039° 22' 48.52"	Картометрический метод	5.00	–
3866	471561.34	1310202.88	053° 05' 02.92"	039° 22' 48.28"	Картометрический метод	5.00	–
3867	471561.67	1310193.11	053° 05' 02.93"	039° 22' 47.76"	Картометрический метод	5.00	–
3868	471565.52	1310181.58	053° 05' 03.06"	039° 22' 47.14"	Картометрический метод	5.00	–
3869	471567.33	1310157.77	053° 05' 03.13"	039° 22' 45.86"	Картометрический метод	5.00	–
3870	471567.22	1310146.68	053° 05' 03.13"	039° 22' 45.27"	Картометрический метод	5.00	–
3871	471568.26	1310139.23	053° 05' 03.17"	039° 22' 44.87"	Картометрический метод	5.00	–
3872	471572.83	1310131.19	053° 05' 03.32"	039° 22' 44.44"	Картометрический метод	5.00	–
3873	471633.67	1310088.64	053° 05' 05.30"	039° 22' 42.19"	Картометрический метод	5.00	–
3874	471667.74	1310062.35	053° 05' 06.42"	039° 22' 40.80"	Картометрический метод	5.00	–
3875	471671.71	1310056.22	053° 05' 06.55"	039° 22' 40.48"	Картометрический метод	5.00	–
3876	471672.74	1310046.92	053° 05' 06.58"	039° 22' 39.98"	Картометрический метод	5.00	–
3877	471669.33	1310041.93	053° 05' 06.48"	039° 22' 39.71"	Картометрический метод	5.00	–
3878	471660.71	1310029.26	053° 05' 06.20"	039° 22' 39.02"	Картометрический метод	5.00	–
3879	471649.91	1310018.92	053° 05' 05.86"	039° 22' 38.46"	Картометрический метод	5.00	–
3880	471637.74	1310010.19	053° 05' 05.47"	039° 22' 37.98"	Картометрический метод	5.00	–
3881	471630.39	1310007.36	053° 05' 05.23"	039° 22' 37.83"	Картометрический метод	5.00	–
3882	471612.78	1310002.23	053° 05' 04.66"	039° 22' 37.54"	Картометрический метод	5.00	–
3883	471605.80	1310000.39	053° 05' 04.44"	039° 22' 37.43"	Картометрический метод	5.00	–
3884	471598.82	1309996.77	053° 05' 04.21"	039° 22' 37.24"	Картометрический метод	5.00	–
3885	471590.73	1309988.68	053° 05' 03.96"	039° 22' 36.79"	Картометрический метод	5.00	–
3886	471582.57	1309983.17	053° 05' 03.69"	039° 22' 36.49"	Картометрический метод	5.00	–
3887	471576.68	1309978.76	053° 05' 03.50"	039° 22' 36.25"	Картометрический метод	5.00	–
3888	471569.67	1309975.86	053° 05' 03.28"	039° 22' 36.09"	Картометрический метод	5.00	–
3889	471559.97	1309974.27	053° 05' 02.97"	039° 22' 36.00"	Картометрический метод	5.00	–
3890	471548.21	1309973.15	053° 05' 02.59"	039° 22' 35.93"	Картометрический метод	5.00	–
3891	471513.45	1309967.06	053° 05' 01.46"	039° 22' 35.58"	Картометрический метод	5.00	–
3892	471497.80	1309966.46	053° 05' 00.96"	039° 22' 35.54"	Картометрический метод	5.00	–
3893	471469.17	1309967.58	053° 05' 00.03"	039° 22' 35.58"	Картометрический метод	5.00	–
3894	471447.18	1309971.86	053° 04' 59.32"	039° 22' 35.80"	Картометрический метод	5.00	–
3895	471412.50	1309977.86	053° 04' 58.19"	039° 22' 36.09"	Картометрический метод	5.00	–
3896	471392.63	1309978.46	053° 04' 57.55"	039° 22' 36.11"	Картометрический метод	5.00	–
3897	471378.22	1309977.15	053° 04' 57.09"	039° 22' 36.03"	Картометрический метод	5.00	–

3898	471367.92	1309973.35	053° 04' 56.75"	039° 22' 35.82"	Картометрический метод	5.00	–
3899	471348.80	1309964.23	053° 04' 56.14"	039° 22' 35.32"	Картометрический метод	5.00	–
3900	471323.32	1309950.02	053° 04' 55.32"	039° 22' 34.54"	Картометрический метод	5.00	–
3901	471311.88	1309943.24	053° 04' 54.95"	039° 22' 34.17"	Картометрический метод	5.00	–
3902	471298.49	1309933.39	053° 04' 54.53"	039° 22' 33.63"	Картометрический метод	5.00	–
3903	471282.40	1309917.80	053° 04' 54.01"	039° 22' 32.78"	Картометрический метод	5.00	–
3904	471270.11	1309898.52	053° 04' 53.62"	039° 22' 31.74"	Картометрический метод	5.00	–
3905	471254.81	1309873.01	053° 04' 53.14"	039° 22' 30.36"	Картометрический метод	5.00	–
3906	471243.98	1309860.80	053° 04' 52.79"	039° 22' 29.69"	Картометрический метод	5.00	–
3907	471240.58	1309858.87	053° 04' 52.68"	039° 22' 29.59"	Картометрический метод	5.00	–
3908	471238.08	1309859.89	053° 04' 52.60"	039° 22' 29.64"	Картометрический метод	5.00	–
3909	471237.31	1309863.75	053° 04' 52.57"	039° 22' 29.85"	Картометрический метод	5.00	–
3910	471239.26	1309875.19	053° 04' 52.63"	039° 22' 30.46"	Картометрический метод	5.00	–
3911	471239.02	1309880.43	053° 04' 52.62"	039° 22' 30.74"	Картометрический метод	5.00	–
3912	471238.31	1309883.57	053° 04' 52.60"	039° 22' 30.91"	Картометрический метод	5.00	–
3913	471234.29	1309886.27	053° 04' 52.47"	039° 22' 31.06"	Картометрический метод	5.00	–
3914	471231.82	1309885.11	053° 04' 52.39"	039° 22' 30.99"	Картометрический метод	5.00	–
3915	471230.16	1309879.21	053° 04' 52.34"	039° 22' 30.67"	Картометрический метод	5.00	–
3916	471228.77	1309870.07	053° 04' 52.30"	039° 22' 30.18"	Картометрический метод	5.00	–
3917	471226.73	1309856.49	053° 04' 52.24"	039° 22' 29.45"	Картометрический метод	5.00	–
3918	471227.19	1309845.82	053° 04' 52.25"	039° 22' 28.88"	Картометрический метод	5.00	–
3919	471225.14	1309830.95	053° 04' 52.19"	039° 22' 28.08"	Картометрический метод	5.00	–
3920	471223.23	1309822.04	053° 04' 52.14"	039° 22' 27.60"	Картометрический метод	5.00	–
3921	471212.36	1309783.55	053° 04' 51.80"	039° 22' 25.52"	Картометрический метод	5.00	–
3922	471209.33	1309769.67	053° 04' 51.71"	039° 22' 24.78"	Картометрический метод	5.00	–
3923	471205.64	1309740.41	053° 04' 51.60"	039° 22' 23.20"	Картометрический метод	5.00	–
3924	471204.94	1309733.50	053° 04' 51.58"	039° 22' 22.83"	Картометрический метод	5.00	–
3925	471205.49	1309725.85	053° 04' 51.60"	039° 22' 22.42"	Картометрический метод	5.00	–
3926	471210.00	1309714.53	053° 04' 51.75"	039° 22' 21.81"	Картометрический метод	5.00	–
3927	471211.86	1309707.29	053° 04' 51.81"	039° 22' 21.43"	Картометрический метод	5.00	–
3928	471220.84	1309670.85	053° 04' 52.12"	039° 22' 19.47"	Картометрический метод	5.00	–
3929	471223.87	1309663.35	053° 04' 52.22"	039° 22' 19.07"	Картометрический метод	5.00	–
3930	471242.26	1309636.93	053° 04' 52.83"	039° 22' 17.67"	Картометрический метод	5.00	–
3931	471251.22	1309625.15	053° 04' 53.12"	039° 22' 17.04"	Картометрический метод	5.00	–
3932	471255.06	1309617.68	053° 04' 53.25"	039° 22' 16.64"	Картометрический метод	5.00	–
3933	471266.27	1309584.98	053° 04' 53.62"	039° 22' 14.89"	Картометрический метод	5.00	–
3934	471269.58	1309578.17	053° 04' 53.73"	039° 22' 14.53"	Картометрический метод	5.00	–
3935	471277.61	1309570.12	053° 04' 54.00"	039° 22' 14.10"	Картометрический метод	5.00	–

3936	471278.87	1309563.66	053° 04' 54.04"	039° 22' 13.76"	Картометрический метод	5.00	–
3937	471278.05	1309555.21	053° 04' 54.02"	039° 22' 13.30"	Картометрический метод	5.00	–
3938	471264.39	1309529.04	053° 04' 53.58"	039° 22' 11.89"	Картометрический метод	5.00	–
3939	471262.41	1309523.67	053° 04' 53.52"	039° 22' 11.60"	Картометрический метод	5.00	–
3940	471257.68	1309504.64	053° 04' 53.38"	039° 22' 10.57"	Картометрический метод	5.00	–
3941	471255.61	1309499.25	053° 04' 53.31"	039° 22' 10.28"	Картометрический метод	5.00	–
3942	471248.33	1309484.28	053° 04' 53.08"	039° 22' 09.47"	Картометрический метод	5.00	–
3943	471246.68	1309478.30	053° 04' 53.03"	039° 22' 09.15"	Картометрический метод	5.00	–
3944	471246.01	1309473.39	053° 04' 53.01"	039° 22' 08.89"	Картометрический метод	5.00	–
3945	471244.73	1309469.63	053° 04' 52.97"	039° 22' 08.68"	Картометрический метод	5.00	–
3946	471235.11	1309462.03	053° 04' 52.66"	039° 22' 08.27"	Картометрический метод	5.00	–
3947	471233.97	1309458.22	053° 04' 52.63"	039° 22' 08.06"	Картометрический метод	5.00	–
3948	471235.84	1309449.28	053° 04' 52.69"	039° 22' 07.58"	Картометрический метод	5.00	–
3949	471235.34	1309441.38	053° 04' 52.68"	039° 22' 07.16"	Картометрический метод	5.00	–
3950	471232.79	1309433.43	053° 04' 52.60"	039° 22' 06.73"	Картометрический метод	5.00	–
3951	471229.25	1309425.49	053° 04' 52.49"	039° 22' 06.30"	Картометрический метод	5.00	–
3952	471226.98	1309421.54	053° 04' 52.42"	039° 22' 06.09"	Картометрический метод	5.00	–
3953	471220.58	1309418.91	053° 04' 52.21"	039° 22' 05.94"	Картометрический метод	5.00	–
3954	471216.54	1309418.18	053° 04' 52.08"	039° 22' 05.90"	Картометрический метод	5.00	–
3955	471212.05	1309420.41	053° 04' 51.93"	039° 22' 06.02"	Картометрический метод	5.00	–
3956	471205.10	1309423.86	053° 04' 51.71"	039° 22' 06.20"	Картометрический метод	5.00	–
3957	471200.84	1309424.40	053° 04' 51.57"	039° 22' 06.22"	Картометрический метод	5.00	–
3958	471198.16	1309423.27	053° 04' 51.48"	039° 22' 06.16"	Картометрический метод	5.00	–
3959	471197.02	1309421.13	053° 04' 51.45"	039° 22' 06.05"	Картометрический метод	5.00	–
3960	471197.79	1309418.54	053° 04' 51.47"	039° 22' 05.91"	Картометрический метод	5.00	–
3961	471199.52	1309417.14	053° 04' 51.53"	039° 22' 05.83"	Картометрический метод	5.00	–
3962	471205.15	1309416.50	053° 04' 51.71"	039° 22' 05.80"	Картометрический метод	5.00	–
3963	471210.37	1309415.23	053° 04' 51.88"	039° 22' 05.74"	Картометрический метод	5.00	–
3964	471213.23	1309411.78	053° 04' 51.98"	039° 22' 05.55"	Картометрический метод	5.00	–
3965	471215.63	1309404.06	053° 04' 52.06"	039° 22' 05.14"	Картометрический метод	5.00	–
3966	471215.91	1309401.35	053° 04' 52.07"	039° 22' 05.00"	Картометрический метод	5.00	–
3967	471214.69	1309399.43	053° 04' 52.03"	039° 22' 04.89"	Картометрический метод	5.00	–
3968	471210.45	1309398.32	053° 04' 51.89"	039° 22' 04.83"	Картометрический метод	5.00	–
3969	471198.36	1309396.47	053° 04' 51.50"	039° 22' 04.72"	Картометрический метод	5.00	–
3970	471195.65	1309395.04	053° 04' 51.41"	039° 22' 04.64"	Картометрический метод	5.00	–
3971	471188.60	1309388.70	053° 04' 51.19"	039° 22' 04.30"	Картометрический метод	5.00	–
3972	471187.16	1309386.15	053° 04' 51.14"	039° 22' 04.16"	Картометрический метод	5.00	–
3973	471182.40	1309372.50	053° 04' 51.00"	039° 22' 03.42"	Картометрический метод	5.00	–

3974	471180.81	1309369.86	053° 04' 50.94"	039° 22' 03.28"	Картометрический метод	5.00	–
3975	471176.17	1309366.77	053° 04' 50.80"	039° 22' 03.11"	Картометрический метод	5.00	–
3976	471174.29	1309363.71	053° 04' 50.74"	039° 22' 02.95"	Картометрический метод	5.00	–
3977	471172.97	1309354.40	053° 04' 50.70"	039° 22' 02.44"	Картометрический метод	5.00	–
3978	471168.07	1309348.95	053° 04' 50.54"	039° 22' 02.15"	Картометрический метод	5.00	–
3979	471166.85	1309345.72	053° 04' 50.50"	039° 22' 01.97"	Картометрический метод	5.00	–
3980	471166.84	1309339.33	053° 04' 50.50"	039° 22' 01.63"	Картометрический метод	5.00	–
3981	471165.80	1309336.14	053° 04' 50.47"	039° 22' 01.46"	Картометрический метод	5.00	–
3982	471162.43	1309332.76	053° 04' 50.36"	039° 22' 01.28"	Картометрический метод	5.00	–
3983	471161.67	1309330.39	053° 04' 50.34"	039° 22' 01.15"	Картометрический метод	5.00	–
3984	471161.46	1309325.62	053° 04' 50.34"	039° 22' 00.89"	Картометрический метод	5.00	–
3985	471160.80	1309321.79	053° 04' 50.32"	039° 22' 00.69"	Картометрический метод	5.00	–
3986	471154.83	1309305.46	053° 04' 50.13"	039° 21' 59.80"	Картометрический метод	5.00	–
3987	471148.17	1309292.09	053° 04' 49.92"	039° 21' 59.08"	Картометрический метод	5.00	–
3988	471141.60	1309285.33	053° 04' 49.71"	039° 21' 58.71"	Картометрический метод	5.00	–
3989	471132.04	1309275.33	053° 04' 49.40"	039° 21' 58.17"	Картометрический метод	5.00	–
3990	471128.35	1309270.88	053° 04' 49.29"	039° 21' 57.93"	Картометрический метод	5.00	–
3991	471127.37	1309267.06	053° 04' 49.26"	039° 21' 57.72"	Картометрический метод	5.00	–
3992	471128.43	1309258.82	053° 04' 49.29"	039° 21' 57.28"	Картометрический метод	5.00	–
3993	471128.61	1309254.36	053° 04' 49.30"	039° 21' 57.04"	Картометрический метод	5.00	–
3994	471126.78	1309247.35	053° 04' 49.25"	039° 21' 56.66"	Картометрический метод	5.00	–
3995	471124.56	1309242.87	053° 04' 49.18"	039° 21' 56.42"	Картометрический метод	5.00	–
3996	471121.68	1309240.19	053° 04' 49.08"	039° 21' 56.28"	Картометрический метод	5.00	–
3997	471114.95	1309235.55	053° 04' 48.87"	039° 21' 56.02"	Картометрический метод	5.00	–
3998	471110.73	1309231.08	053° 04' 48.73"	039° 21' 55.78"	Картометрический метод	5.00	–
3999	471108.07	1309224.54	053° 04' 48.65"	039° 21' 55.43"	Картометрический метод	5.00	–
4000	471105.81	1309211.44	053° 04' 48.58"	039° 21' 54.72"	Картометрический метод	5.00	–
4001	471098.83	1309185.39	053° 04' 48.37"	039° 21' 53.32"	Картометрический метод	5.00	–
4002	471098.59	1309181.12	053° 04' 48.36"	039° 21' 53.09"	Картометрический метод	5.00	–
4003	471098.94	1309171.47	053° 04' 48.38"	039° 21' 52.57"	Картометрический метод	5.00	–
4004	471098.32	1309159.57	053° 04' 48.36"	039° 21' 51.93"	Картометрический метод	5.00	–
4005	471098.06	1309155.26	053° 04' 48.35"	039° 21' 51.70"	Картометрический метод	5.00	–
4006	471098.29	1309149.72	053° 04' 48.36"	039° 21' 51.40"	Картометрический метод	5.00	–
4007	471098.61	1309146.18	053° 04' 48.37"	039° 21' 51.21"	Картометрический метод	5.00	–
4008	471097.34	1309143.68	053° 04' 48.33"	039° 21' 51.08"	Картометрический метод	5.00	–
4009	471089.53	1309138.69	053° 04' 48.08"	039° 21' 50.80"	Картометрический метод	5.00	–
4010	471074.55	1309124.39	053° 04' 47.61"	039° 21' 50.02"	Картометрический метод	5.00	–
4011	471063.65	1309112.36	053° 04' 47.26"	039° 21' 49.37"	Картометрический метод	5.00	–

4012	471054.39	1309095.06	053° 04' 46.97"	039° 21' 48.44"	Картометрический метод	5.00	–
4013	471052.67	1309089.39	053° 04' 46.91"	039° 21' 48.13"	Картометрический метод	5.00	–
4014	471052.30	1309084.08	053° 04' 46.90"	039° 21' 47.84"	Картометрический метод	5.00	–
4015	471054.85	1309072.82	053° 04' 46.99"	039° 21' 47.24"	Картометрический метод	5.00	–
4016	471054.39	1309064.74	053° 04' 46.98"	039° 21' 46.81"	Картометрический метод	5.00	–
4017	471051.58	1309054.71	053° 04' 46.89"	039° 21' 46.27"	Картометрический метод	5.00	–
4018	471040.84	1309031.46	053° 04' 46.55"	039° 21' 45.01"	Картометрический метод	5.00	–
4019	471035.12	1309024.56	053° 04' 46.37"	039° 21' 44.64"	Картометрический метод	5.00	–
4020	471027.75	1309018.98	053° 04' 46.13"	039° 21' 44.33"	Картометрический метод	5.00	–
4021	471023.25	1309010.63	053° 04' 45.99"	039° 21' 43.88"	Картометрический метод	5.00	–
4022	471021.16	1308996.42	053° 04' 45.93"	039° 21' 43.12"	Картометрический метод	5.00	–
4023	471022.03	1308992.11	053° 04' 45.96"	039° 21' 42.88"	Картометрический метод	5.00	–
4024	471027.52	1308985.57	053° 04' 46.14"	039° 21' 42.54"	Картометрический метод	5.00	–
4025	471028.84	1308978.49	053° 04' 46.18"	039° 21' 42.16"	Картометрический метод	5.00	–
4026	471026.97	1308967.46	053° 04' 46.13"	039° 21' 41.56"	Картометрический метод	5.00	–
4027	471026.61	1308959.65	053° 04' 46.12"	039° 21' 41.14"	Картометрический метод	5.00	–
4028	471027.79	1308947.26	053° 04' 46.16"	039° 21' 40.48"	Картометрический метод	5.00	–
4029	471027.52	1308942.81	053° 04' 46.16"	039° 21' 40.24"	Картометрический метод	5.00	–
4030	471025.84	1308935.86	053° 04' 46.10"	039° 21' 39.87"	Картометрический метод	5.00	–
4031	471020.94	1308925.97	053° 04' 45.95"	039° 21' 39.33"	Картометрический метод	5.00	–
4032	471011.00	1308915.39	053° 04' 45.63"	039° 21' 38.76"	Картометрический метод	5.00	–
4033	471009.41	1308911.76	053° 04' 45.58"	039° 21' 38.56"	Картометрический метод	5.00	–
4034	471010.04	1308909.13	053° 04' 45.60"	039° 21' 38.42"	Картометрический метод	5.00	–
4035	471011.59	1308908.26	053° 04' 45.65"	039° 21' 38.37"	Картометрический метод	5.00	–
4036	471021.57	1308912.40	053° 04' 45.98"	039° 21' 38.60"	Картометрический метод	5.00	–
4037	471032.47	1308918.75	053° 04' 46.33"	039° 21' 38.95"	Картометрический метод	5.00	–
4038	471035.69	1308919.52	053° 04' 46.43"	039° 21' 38.99"	Картометрический метод	5.00	–
4039	471037.28	1308919.02	053° 04' 46.48"	039° 21' 38.97"	Картометрический метод	5.00	–
4040	471038.14	1308916.39	053° 04' 46.51"	039° 21' 38.83"	Картометрический метод	5.00	–
4041	471037.01	1308914.17	053° 04' 46.47"	039° 21' 38.71"	Картометрический метод	5.00	–
4042	471032.06	1308906.58	053° 04' 46.32"	039° 21' 38.30"	Картометрический метод	5.00	–
4043	471028.84	1308900.59	053° 04' 46.22"	039° 21' 37.97"	Картометрический метод	5.00	–
4044	471026.70	1308893.60	053° 04' 46.15"	039° 21' 37.60"	Картометрический метод	5.00	–
4045	471023.34	1308881.71	053° 04' 46.05"	039° 21' 36.96"	Картометрический метод	5.00	–
4046	471022.21	1308868.23	053° 04' 46.01"	039° 21' 36.23"	Картометрический метод	5.00	–
4047	471022.89	1308858.01	053° 04' 46.04"	039° 21' 35.68"	Картометрический метод	5.00	–
4048	471022.98	1308851.84	053° 04' 46.05"	039° 21' 35.35"	Картометрический метод	5.00	–
4049	471018.99	1308840.04	053° 04' 45.92"	039° 21' 34.71"	Картометрический метод	5.00	–

4050	471017.62	1308833.73	053° 04' 45.88"	039° 21' 34.37"	Картометрический метод	5.00	–
4051	471018.21	1308824.42	053° 04' 45.90"	039° 21' 33.88"	Картометрический метод	5.00	–
4052	471016.81	1308818.75	053° 04' 45.86"	039° 21' 33.57"	Картометрический метод	5.00	–
4053	471014.31	1308814.12	053° 04' 45.78"	039° 21' 33.32"	Картометрический метод	5.00	–
4054	471008.59	1308805.31	053° 04' 45.60"	039° 21' 32.84"	Картометрический метод	5.00	–
4055	471004.78	1308797.50	053° 04' 45.48"	039° 21' 32.42"	Картометрический метод	5.00	–
4056	470992.88	1308775.39	053° 04' 45.10"	039° 21' 31.23"	Картометрический метод	5.00	–
4057	470978.99	1308756.69	053° 04' 44.66"	039° 21' 30.21"	Картометрический метод	5.00	–
4058	470961.47	1308737.81	053° 04' 44.10"	039° 21' 29.19"	Картометрический метод	5.00	–
4059	470944.22	1308718.24	053° 04' 43.55"	039° 21' 28.12"	Картометрический метод	5.00	–
4060	470929.92	1308700.49	053° 04' 43.10"	039° 21' 27.16"	Картометрический метод	5.00	–
4061	470924.75	1308695.41	053° 04' 42.93"	039° 21' 26.88"	Картометрический метод	5.00	–
4062	470923.36	1308692.30	053° 04' 42.89"	039° 21' 26.72"	Картометрический метод	5.00	–
4063	470923.11	1308688.28	053° 04' 42.88"	039° 21' 26.50"	Картометрический метод	5.00	–
4064	470924.47	1308681.75	053° 04' 42.93"	039° 21' 26.15"	Картометрический метод	5.00	–
4065	470923.57	1308674.16	053° 04' 42.90"	039° 21' 25.74"	Картометрический метод	5.00	–
4066	470917.30	1308660.36	053° 04' 42.70"	039° 21' 25.00"	Картометрический метод	5.00	–
4067	470916.62	1308655.33	053° 04' 42.68"	039° 21' 24.73"	Картометрический метод	5.00	–
4068	470917.66	1308648.61	053° 04' 42.72"	039° 21' 24.37"	Картометрический метод	5.00	–
4069	470917.44	1308640.53	053° 04' 42.72"	039° 21' 23.93"	Картометрический метод	5.00	–
4070	470915.80	1308629.81	053° 04' 42.67"	039° 21' 23.36"	Картометрический метод	5.00	–
4071	470912.35	1308620.14	053° 04' 42.56"	039° 21' 22.83"	Картометрический метод	5.00	–
4072	470908.59	1308613.93	053° 04' 42.44"	039° 21' 22.50"	Картометрический метод	5.00	–
4073	470903.32	1308610.52	053° 04' 42.27"	039° 21' 22.31"	Картометрический метод	5.00	–
4074	470876.40	1308599.49	053° 04' 41.40"	039° 21' 21.70"	Картометрический метод	5.00	–
4075	470872.41	1308596.59	053° 04' 41.28"	039° 21' 21.54"	Картометрический метод	5.00	–
4076	470871.41	1308593.59	053° 04' 41.24"	039° 21' 21.38"	Картометрический метод	5.00	–
4077	470872.41	1308589.05	053° 04' 41.28"	039° 21' 21.14"	Картометрический метод	5.00	–
4078	470879.71	1308581.97	053° 04' 41.52"	039° 21' 20.76"	Картометрический метод	5.00	–
4079	470882.08	1308576.61	053° 04' 41.60"	039° 21' 20.48"	Картометрический метод	5.00	–
4080	470882.03	1308557.32	053° 04' 41.60"	039° 21' 19.44"	Картометрический метод	5.00	–
4081	470881.89	1308548.51	053° 04' 41.60"	039° 21' 18.97"	Картометрический метод	5.00	–
4082	470875.81	1308528.90	053° 04' 41.41"	039° 21' 17.91"	Картометрический метод	5.00	–
4083	470871.04	1308512.20	053° 04' 41.27"	039° 21' 17.01"	Картометрический метод	5.00	–
4084	470869.41	1308501.26	053° 04' 41.22"	039° 21' 16.42"	Картометрический метод	5.00	–
4085	470869.59	1308494.90	053° 04' 41.22"	039° 21' 16.08"	Картометрический метод	5.00	–
4086	470868.37	1308489.27	053° 04' 41.19"	039° 21' 15.78"	Картометрический метод	5.00	–
4087	470864.46	1308481.28	053° 04' 41.06"	039° 21' 15.34"	Картометрический метод	5.00	–

4088	470858.56	1308468.80	053° 04' 40.88"	039° 21' 14.67"	Картометрический метод	5.00	–
4089	470849.75	1308458.13	053° 04' 40.60"	039° 21' 14.09"	Картометрический метод	5.00	–
4090	470841.31	1308450.60	053° 04' 40.33"	039° 21' 13.68"	Картометрический метод	5.00	–
4091	470827.59	1308441.73	053° 04' 39.89"	039° 21' 13.20"	Картометрический метод	5.00	–
4092	470822.79	1308440.43	053° 04' 39.73"	039° 21' 13.12"	Картометрический метод	5.00	–
4093	470816.59	1308440.97	053° 04' 39.53"	039° 21' 13.15"	Картометрический метод	5.00	–
4094	470808.10	1308438.14	053° 04' 39.26"	039° 21' 12.99"	Картометрический метод	5.00	–
4095	470795.62	1308427.22	053° 04' 38.86"	039° 21' 12.39"	Картометрический метод	5.00	–
4096	470793.10	1308418.84	053° 04' 38.78"	039° 21' 11.94"	Картометрический метод	5.00	–
4097	470793.90	1308414.30	053° 04' 38.81"	039° 21' 11.70"	Картометрический метод	5.00	–
4098	470795.60	1308411.81	053° 04' 38.86"	039° 21' 11.57"	Картометрический метод	5.00	–
4099	470804.11	1308408.06	053° 04' 39.14"	039° 21' 11.37"	Картометрический метод	5.00	–
4100	470808.94	1308404.36	053° 04' 39.30"	039° 21' 11.18"	Картометрический метод	5.00	–
4101	470808.65	1308402.16	053° 04' 39.29"	039° 21' 11.06"	Картометрический метод	5.00	–
4102	470802.63	1308399.78	053° 04' 39.10"	039° 21' 10.93"	Картометрический метод	5.00	–
4103	470758.60	1308382.41	053° 04' 37.68"	039° 21' 09.96"	Картометрический метод	5.00	–
4104	470728.87	1308370.38	053° 04' 36.72"	039° 21' 09.30"	Картометрический метод	5.00	–
4105	470711.35	1308359.58	053° 04' 36.16"	039° 21' 08.71"	Картометрический метод	5.00	–
4106	470679.28	1308334.11	053° 04' 35.13"	039° 21' 07.32"	Картометрический метод	5.00	–
4107	470672.22	1308332.32	053° 04' 34.90"	039° 21' 07.22"	Картометрический метод	5.00	–
4108	470665.77	1308333.05	053° 04' 34.70"	039° 21' 07.25"	Картометрический метод	5.00	–
4109	470660.44	1308334.18	053° 04' 34.52"	039° 21' 07.31"	Картометрический метод	5.00	–
4110	470657.03	1308333.50	053° 04' 34.41"	039° 21' 07.27"	Картометрический метод	5.00	–
4111	470652.04	1308328.62	053° 04' 34.25"	039° 21' 07.01"	Картометрический метод	5.00	–
4112	470649.24	1308313.74	053° 04' 34.17"	039° 21' 06.20"	Картометрический метод	5.00	–
4113	470635.02	1308278.35	053° 04' 33.72"	039° 21' 04.29"	Картометрический метод	5.00	–
4114	470626.05	1308258.60	053° 04' 33.44"	039° 21' 03.23"	Картометрический метод	5.00	–
4115	470614.47	1308239.31	053° 04' 33.07"	039° 21' 02.18"	Картометрический метод	5.00	–
4116	470599.61	1308208.44	053° 04' 32.60"	039° 21' 00.52"	Картометрический метод	5.00	–
4117	470592.12	1308191.98	053° 04' 32.37"	039° 20' 59.63"	Картометрический метод	5.00	–
4118	470580.43	1308151.01	053° 04' 32.01"	039° 20' 57.42"	Картометрический метод	5.00	–
4119	470576.12	1308132.74	053° 04' 31.87"	039° 20' 56.44"	Картометрический метод	5.00	–
4120	470554.89	1308083.04	053° 04' 31.21"	039° 20' 53.75"	Картометрический метод	5.00	–
4121	470548.20	1308072.37	053° 04' 30.99"	039° 20' 53.17"	Картометрический метод	5.00	–
4122	470532.54	1308059.09	053° 04' 30.49"	039° 20' 52.45"	Картометрический метод	5.00	–
4123	470518.01	1308053.19	053° 04' 30.03"	039° 20' 52.13"	Картометрический метод	5.00	–
4124	470493.38	1308046.27	053° 04' 29.23"	039° 20' 51.74"	Картометрический метод	5.00	–
4125	470474.59	1308042.97	053° 04' 28.63"	039° 20' 51.55"	Картометрический метод	5.00	–

4126	470469.21	1308041.05	053° 04' 28.45"	039° 20' 51.44"	Картометрический метод	5.00	–
4127	470453.44	1308032.88	053° 04' 27.95"	039° 20' 50.99"	Картометрический метод	5.00	–
4128	470444.97	1308031.38	053° 04' 27.67"	039° 20' 50.91"	Картометрический метод	5.00	–
4129	470433.46	1308031.85	053° 04' 27.30"	039° 20' 50.92"	Картометрический метод	5.00	–
4130	470424.36	1308031.56	053° 04' 27.01"	039° 20' 50.90"	Картометрический метод	5.00	–
4131	470389.20	1308024.70	053° 04' 25.87"	039° 20' 50.51"	Картометрический метод	5.00	–
4132	470367.07	1308017.67	053° 04' 25.16"	039° 20' 50.12"	Картометрический метод	5.00	–
4133	470352.55	1308006.77	053° 04' 24.69"	039° 20' 49.53"	Картометрический метод	5.00	–
4134	470343.36	1307992.93	053° 04' 24.40"	039° 20' 48.78"	Картометрический метод	5.00	–
4135	470338.02	1307977.27	053° 04' 24.23"	039° 20' 47.93"	Картометрический метод	5.00	–
4136	470327.35	1307965.69	053° 04' 23.89"	039° 20' 47.30"	Картометрический метод	5.00	–
4137	470315.89	1307951.62	053° 04' 23.53"	039° 20' 46.54"	Картометрический метод	5.00	–
4138	470304.09	1307928.69	053° 04' 23.16"	039° 20' 45.30"	Картометрический метод	5.00	–
4139	470297.51	1307925.18	053° 04' 22.94"	039° 20' 45.11"	Картометрический метод	5.00	–
4140	470276.85	1307923.36	053° 04' 22.28"	039° 20' 45.00"	Картометрический метод	5.00	–
4141	470227.49	1307917.91	053° 04' 20.68"	039° 20' 44.67"	Картометрический метод	5.00	–
4142	470204.11	1307912.24	053° 04' 19.93"	039° 20' 44.35"	Картометрический метод	5.00	–
4143	470192.99	1307913.94	053° 04' 19.57"	039° 20' 44.44"	Картометрический метод	5.00	–
4144	470168.47	1307918.59	053° 04' 18.77"	039° 20' 44.67"	Картометрический метод	5.00	–
4145	470156.78	1307926.31	053° 04' 18.39"	039° 20' 45.08"	Картометрический метод	5.00	–
4146	470149.75	1307936.30	053° 04' 18.16"	039° 20' 45.61"	Картометрический метод	5.00	–
4147	470145.09	1307939.70	053° 04' 18.01"	039° 20' 45.79"	Картометрический метод	5.00	–
4148	470140.44	1307942.43	053° 04' 17.86"	039° 20' 45.93"	Картометрический метод	5.00	–
4149	470129.32	1307942.88	053° 04' 17.50"	039° 20' 45.95"	Картометрический метод	5.00	–
4150	470118.99	1307940.61	053° 04' 17.16"	039° 20' 45.82"	Картометрический метод	5.00	–
4151	470110.14	1307934.26	053° 04' 16.88"	039° 20' 45.47"	Картометрический метод	5.00	–
4152	470104.13	1307921.77	053° 04' 16.69"	039° 20' 44.80"	Картометрический метод	5.00	–
4153	470099.36	1307913.49	053° 04' 16.54"	039° 20' 44.35"	Картометрический метод	5.00	–
4154	470090.62	1307896.81	053° 04' 16.26"	039° 20' 43.45"	Картометрический метод	5.00	–
4155	470087.22	1307880.12	053° 04' 16.16"	039° 20' 42.55"	Картометрический метод	5.00	–
4156	470084.38	1307860.60	053° 04' 16.08"	039° 20' 41.50"	Картометрический метод	5.00	–
4157	470085.40	1307848.01	053° 04' 16.11"	039° 20' 40.83"	Картометрический метод	5.00	–
4158	470093.80	1307826.90	053° 04' 16.39"	039° 20' 39.70"	Картометрический метод	5.00	–
4159	470099.93	1307813.39	053° 04' 16.60"	039° 20' 38.98"	Картометрический метод	5.00	–
4160	470105.83	1307798.64	053° 04' 16.79"	039° 20' 38.19"	Картометрический метод	5.00	–
4161	470105.49	1307791.72	053° 04' 16.78"	039° 20' 37.82"	Картометрический метод	5.00	–
4162	470099.93	1307784.23	053° 04' 16.61"	039° 20' 37.41"	Картометрический метод	5.00	–
4163	470085.40	1307776.06	053° 04' 16.14"	039° 20' 36.96"	Картометрический метод	5.00	–

4164	470055.89	1307762.10	053° 04' 15.19"	039° 20' 36.19"	Картометрический метод	5.00	–
4165	470025.59	1307754.15	053° 04' 14.22"	039° 20' 35.75"	Картометрический метод	5.00	–
4166	470001.53	1307747.00	053° 04' 13.44"	039° 20' 35.35"	Картометрический метод	5.00	–
4167	469977.82	1307735.65	053° 04' 12.68"	039° 20' 34.72"	Картометрический метод	5.00	–
4168	469952.05	1307725.10	053° 04' 11.85"	039° 20' 34.14"	Картометрический метод	5.00	–
4169	469932.42	1307714.66	053° 04' 11.22"	039° 20' 33.57"	Картометрический метод	5.00	–
4170	469926.86	1307713.98	053° 04' 11.04"	039° 20' 33.53"	Картометрический метод	5.00	–
4171	469894.06	1307718.40	053° 04' 09.97"	039° 20' 33.74"	Картометрический метод	5.00	–
4172	469864.47	1307726.85	053° 04' 09.01"	039° 20' 34.18"	Картометрический метод	5.00	–
4173	469855.70	1307728.05	053° 04' 08.73"	039° 20' 34.24"	Картометрический метод	5.00	–
4174	469842.24	1307726.85	053° 04' 08.30"	039° 20' 34.16"	Картометрический метод	5.00	–
4175	469830.96	1307722.26	053° 04' 07.93"	039° 20' 33.91"	Картометрический метод	5.00	–
4176	469819.84	1307714.21	053° 04' 07.58"	039° 20' 33.47"	Картометрический метод	5.00	–
4177	469801.00	1307697.07	053° 04' 06.97"	039° 20' 32.54"	Картометрический метод	5.00	–
4178	469790.68	1307681.98	053° 04' 06.64"	039° 20' 31.72"	Картометрический метод	5.00	–
4179	469777.06	1307656.21	053° 04' 06.21"	039° 20' 30.33"	Картометрический метод	5.00	–
4180	469769.23	1307648.95	053° 04' 05.96"	039° 20' 29.93"	Картометрический метод	5.00	–
4181	469743.81	1307631.70	053° 04' 05.15"	039° 20' 28.99"	Картометрический метод	5.00	–
4182	469723.38	1307622.40	053° 04' 04.49"	039° 20' 28.48"	Картометрический метод	5.00	–
4183	469709.53	1307620.81	053° 04' 04.04"	039° 20' 28.38"	Картометрический метод	5.00	–
4184	469694.44	1307620.13	053° 04' 03.56"	039° 20' 28.34"	Картометрический метод	5.00	–
4185	469685.82	1307617.06	053° 04' 03.28"	039° 20' 28.17"	Картометрический метод	5.00	–
4186	469674.24	1307611.05	053° 04' 02.91"	039° 20' 27.84"	Картометрический метод	5.00	–
4187	469664.14	1307602.42	053° 04' 02.58"	039° 20' 27.37"	Картометрический метод	5.00	–
4188	469639.29	1307579.84	053° 04' 01.79"	039° 20' 26.14"	Картометрический метод	5.00	–
4189	469620.45	1307561.23	053° 04' 01.19"	039° 20' 25.13"	Картометрический метод	5.00	–
4190	469605.69	1307545.11	053° 04' 00.71"	039° 20' 24.25"	Картометрический метод	5.00	–
4191	469583.45	1307519.46	053° 04' 00.00"	039° 20' 22.86"	Картометрический метод	5.00	–
4192	469570.40	1307510.61	053° 03' 59.59"	039° 20' 22.38"	Картометрический метод	5.00	–
4193	469564.50	1307503.92	053° 03' 59.40"	039° 20' 22.01"	Картометрический метод	5.00	–
4194	469562.23	1307497.22	053° 03' 59.33"	039° 20' 21.65"	Картометрический метод	5.00	–
4195	469562.68	1307484.96	053° 03' 59.35"	039° 20' 20.99"	Картометрический метод	5.00	–
4196	469567.45	1307466.92	053° 03' 59.51"	039° 20' 20.03"	Картометрический метод	5.00	–
4197	469579.48	1307434.69	053° 03' 59.91"	039° 20' 18.31"	Картометрический метод	5.00	–
4198	469580.61	1307420.84	053° 03' 59.95"	039° 20' 17.56"	Картометрический метод	5.00	–
4199	469578.00	1307395.20	053° 03' 59.88"	039° 20' 16.18"	Картометрический метод	5.00	–
4200	469573.12	1307374.77	053° 03' 59.73"	039° 20' 15.08"	Картометрический метод	5.00	–
4201	469568.02	1307361.04	053° 03' 59.57"	039° 20' 14.34"	Картометрический метод	5.00	–

4202	469556.55	1307327.67	053° 03' 59.21"	039° 20' 12.54"	Картометрический метод	5.00	–
4203	469551.11	1307305.54	053° 03' 59.04"	039° 20' 11.35"	Картометрический метод	5.00	–
4204	469544.98	1307293.63	053° 03' 58.85"	039° 20' 10.71"	Картометрический метод	5.00	–
4205	469539.53	1307285.79	053° 03' 58.67"	039° 20' 10.28"	Картометрический метод	5.00	–
4206	469531.81	1307280.12	053° 03' 58.43"	039° 20' 09.97"	Картометрический метод	5.00	–
4207	469521.03	1307279.89	053° 03' 58.08"	039° 20' 09.96"	Картометрический метод	5.00	–
4208	469502.76	1307284.09	053° 03' 57.49"	039° 20' 10.17"	Картометрический метод	5.00	–
4209	469474.96	1307294.65	053° 03' 56.58"	039° 20' 10.72"	Картометрический метод	5.00	–
4210	469464.06	1307295.67	053° 03' 56.23"	039° 20' 10.77"	Картометрический метод	5.00	–
4211	469455.66	1307296.46	053° 03' 55.96"	039° 20' 10.80"	Картометрический метод	5.00	–
4212	469432.17	1307294.87	053° 03' 55.20"	039° 20' 10.70"	Картометрический метод	5.00	–
4213	469417.31	1307297.03	053° 03' 54.72"	039° 20' 10.81"	Картометрический метод	5.00	–
4214	469398.24	1307300.32	053° 03' 54.10"	039° 20' 10.97"	Картометрический метод	5.00	–
4215	469372.25	1307308.72	053° 03' 53.25"	039° 20' 11.41"	Картометрический метод	5.00	–
4216	469345.13	1307315.64	053° 03' 52.37"	039° 20' 11.76"	Картометрический метод	5.00	–
4217	469325.38	1307323.81	053° 03' 51.73"	039° 20' 12.19"	Картометрический метод	5.00	–
4218	469302.91	1307333.57	053° 03' 51.00"	039° 20' 12.70"	Картометрический метод	5.00	–
4219	469295.20	1307339.13	053° 03' 50.75"	039° 20' 12.99"	Картометрический метод	5.00	–
4220	469289.52	1307349.12	053° 03' 50.56"	039° 20' 13.53"	Картометрический метод	5.00	–
4221	469279.65	1307357.06	053° 03' 50.24"	039° 20' 13.95"	Картометрический метод	5.00	–
4222	469263.87	1307359.22	053° 03' 49.73"	039° 20' 14.05"	Картометрический метод	5.00	–
4223	469235.27	1307365.58	053° 03' 48.80"	039° 20' 14.37"	Картометрический метод	5.00	–
4224	469204.41	1307383.62	053° 03' 47.80"	039° 20' 15.32"	Картометрический метод	5.00	–
4225	469191.24	1307389.86	053° 03' 47.37"	039° 20' 15.65"	Картометрический метод	5.00	–
4226	469179.21	1307395.88	053° 03' 46.98"	039° 20' 15.97"	Картометрический метод	5.00	–
4227	469171.72	1307403.82	053° 03' 46.73"	039° 20' 16.39"	Картометрический метод	5.00	–
4228	469165.03	1307407.79	053° 03' 46.51"	039° 20' 16.60"	Картометрический метод	5.00	–
4229	469154.81	1307409.61	053° 03' 46.18"	039° 20' 16.69"	Картометрический метод	5.00	–
4230	469120.31	1307411.08	053° 03' 45.07"	039° 20' 16.74"	Картометрический метод	5.00	–
4231	469108.51	1307410.63	053° 03' 44.68"	039° 20' 16.71"	Картометрический метод	5.00	–
4232	469081.16	1307406.54	053° 03' 43.80"	039° 20' 16.48"	Картометрический метод	5.00	–
4233	469060.28	1307406.66	053° 03' 43.13"	039° 20' 16.47"	Картометрический метод	5.00	–
4234	469029.98	1307407.34	053° 03' 42.15"	039° 20' 16.48"	Картометрический метод	5.00	–
4235	469017.04	1307410.63	053° 03' 41.73"	039° 20' 16.65"	Картометрический метод	5.00	–
4236	468995.59	1307416.08	053° 03' 41.03"	039° 20' 16.93"	Картометрический метод	5.00	–
4237	468986.53	1307421.23	053° 03' 40.74"	039° 20' 17.20"	Картометрический метод	5.00	–
4238	468968.15	1307436.07	053° 03' 40.14"	039° 20' 17.99"	Картометрический метод	5.00	–
4239	468954.71	1307446.74	053° 03' 39.70"	039° 20' 18.55"	Картометрический метод	5.00	–

4240	468944.54	1307452.87	053° 03' 39.37"	039° 20' 18.87"	Картометрический метод	5.00	–
4241	468935.83	1307456.05	053° 03' 39.08"	039° 20' 19.04"	Картометрический метод	5.00	–
4242	468921.58	1307463.95	053° 03' 38.62"	039° 20' 19.45"	Картометрический метод	5.00	–
4243	468905.53	1307473.55	053° 03' 38.10"	039° 20' 19.96"	Картометрический метод	5.00	–
4244	468876.48	1307490.67	053° 03' 37.15"	039° 20' 20.86"	Картометрический метод	5.00	–
4245	468872.03	1307490.94	053° 03' 37.01"	039° 20' 20.87"	Картометрический метод	5.00	–
4246	468868.49	1307488.04	053° 03' 36.89"	039° 20' 20.71"	Картометрический метод	5.00	–
4247	468865.86	1307482.14	053° 03' 36.81"	039° 20' 20.40"	Картометрический метод	5.00	–
4248	468863.32	1307473.78	053° 03' 36.73"	039° 20' 19.95"	Картометрический метод	5.00	–
4249	468857.96	1307466.88	053° 03' 36.56"	039° 20' 19.57"	Картометрический метод	5.00	–
4250	468829.45	1307451.54	053° 03' 35.64"	039° 20' 18.73"	Картометрический метод	5.00	–
4251	468825.91	1307448.27	053° 03' 35.53"	039° 20' 18.55"	Картометрический метод	5.00	–
4252	468823.73	1307443.73	053° 03' 35.46"	039° 20' 18.31"	Картометрический метод	5.00	–
4253	468824.00	1307437.65	053° 03' 35.47"	039° 20' 17.98"	Картометрический метод	5.00	–
4254	468828.36	1307423.58	053° 03' 35.62"	039° 20' 17.23"	Картометрический метод	5.00	–
4255	468831.90	1307415.95	053° 03' 35.74"	039° 20' 16.82"	Картометрический метод	5.00	–
4256	468835.99	1307410.60	053° 03' 35.87"	039° 20' 16.54"	Картометрический метод	5.00	–
4257	468852.67	1307400.98	053° 03' 36.41"	039° 20' 16.03"	Картометрический метод	5.00	–
4258	468858.93	1307394.63	053° 03' 36.62"	039° 20' 15.69"	Картометрический метод	5.00	–
4259	468864.06	1307384.19	053° 03' 36.79"	039° 20' 15.14"	Картометрический метод	5.00	–
4260	468866.65	1307380.56	053° 03' 36.87"	039° 20' 14.94"	Картометрический метод	5.00	–
4261	468886.85	1307368.39	053° 03' 37.53"	039° 20' 14.30"	Картометрический метод	5.00	–
4262	468902.53	1307360.47	053° 03' 38.04"	039° 20' 13.89"	Картометрический метод	5.00	–
4263	468914.79	1307351.62	053° 03' 38.44"	039° 20' 13.42"	Картометрический метод	5.00	–
4264	468937.94	1307319.50	053° 03' 39.20"	039° 20' 11.71"	Картометрический метод	5.00	–
4265	468948.04	1307310.19	053° 03' 39.53"	039° 20' 11.22"	Картометрический метод	5.00	–
4266	468990.60	1307285.00	053° 03' 40.92"	039° 20' 09.89"	Картометрический метод	5.00	–
4267	469006.03	1307276.72	053° 03' 41.42"	039° 20' 09.46"	Картометрический метод	5.00	–
4268	469014.77	1307274.79	053° 03' 41.71"	039° 20' 09.36"	Картометрический метод	5.00	–
4269	469028.16	1307274.56	053° 03' 42.14"	039° 20' 09.35"	Картометрический метод	5.00	–
4270	469041.89	1307273.08	053° 03' 42.58"	039° 20' 09.28"	Картометрический метод	5.00	–
4271	469049.72	1307269.68	053° 03' 42.84"	039° 20' 09.11"	Картометрический метод	5.00	–
4272	469059.14	1307263.55	053° 03' 43.14"	039° 20' 08.78"	Картометрический метод	5.00	–
4273	469078.55	1307257.31	053° 03' 43.77"	039° 20' 08.46"	Картометрический метод	5.00	–
4274	469090.24	1307255.83	053° 03' 44.15"	039° 20' 08.39"	Картометрический метод	5.00	–
4275	469121.11	1307255.27	053° 03' 45.15"	039° 20' 08.38"	Картометрический метод	5.00	–
4276	469132.91	1307252.77	053° 03' 45.53"	039° 20' 08.25"	Картометрический метод	5.00	–
4277	469148.57	1307246.98	053° 03' 46.04"	039° 20' 07.95"	Картометрический метод	5.00	–

4278	469158.56	1307240.40	053° 03' 46.37"	039° 20' 07.60"	Картометрический метод	5.00	–
4279	469166.73	1307236.43	053° 03' 46.64"	039° 20' 07.40"	Картометрический метод	5.00	–
4280	469183.18	1307230.87	053° 03' 47.17"	039° 20' 07.11"	Картометрический метод	5.00	–
4281	469203.79	1307217.70	053° 03' 47.84"	039° 20' 06.41"	Картометрический метод	5.00	–
4282	469209.24	1307212.05	053° 03' 48.02"	039° 20' 06.11"	Картометрический метод	5.00	–
4283	469215.53	1307201.47	053° 03' 48.23"	039° 20' 05.55"	Картометрический метод	5.00	–
4284	469220.52	1307198.18	053° 03' 48.39"	039° 20' 05.38"	Картометрический метод	5.00	–
4285	469236.64	1307195.01	053° 03' 48.91"	039° 20' 05.22"	Картометрический метод	5.00	–
4286	469248.10	1307187.63	053° 03' 49.29"	039° 20' 04.83"	Картометрический метод	5.00	–
4287	469259.45	1307177.41	053° 03' 49.66"	039° 20' 04.29"	Картометрический метод	5.00	–
4288	469267.28	1307165.04	053° 03' 49.91"	039° 20' 03.63"	Картометрический метод	5.00	–
4289	469270.10	1307156.95	053° 03' 50.01"	039° 20' 03.19"	Картометрический метод	5.00	–
4290	469275.05	1307147.17	053° 03' 50.17"	039° 20' 02.67"	Картометрический метод	5.00	–
4291	469282.08	1307143.08	053° 03' 50.40"	039° 20' 02.46"	Картометрический метод	5.00	–
4292	469300.64	1307145.30	053° 03' 51.00"	039° 20' 02.59"	Картометрический метод	5.00	–
4293	469316.64	1307143.14	053° 03' 51.52"	039° 20' 02.48"	Картометрический метод	5.00	–
4294	469329.58	1307136.79	053° 03' 51.94"	039° 20' 02.15"	Картометрический метод	5.00	–
4295	469363.63	1307114.43	053° 03' 53.05"	039° 20' 00.97"	Картометрический метод	5.00	–
4296	469388.37	1307102.85	053° 03' 53.86"	039° 20' 00.36"	Картометрический метод	5.00	–
4297	469423.55	1307093.66	053° 03' 55.00"	039° 19' 59.89"	Картометрический метод	5.00	–
4298	469446.70	1307093.66	053° 03' 55.75"	039° 19' 59.91"	Картометрический метод	5.00	–
4299	469465.54	1307096.73	053° 03' 56.35"	039° 20' 00.08"	Картометрический метод	5.00	–
4300	469474.50	1307098.31	053° 03' 56.64"	039° 20' 00.18"	Картометрический метод	5.00	–
4301	469526.48	1307091.96	053° 03' 58.33"	039° 19' 59.87"	Картометрический метод	5.00	–
4302	469544.18	1307093.66	053° 03' 58.90"	039° 19' 59.97"	Картометрический метод	5.00	–
4303	469551.90	1307094.34	053° 03' 59.15"	039° 20' 00.01"	Картометрический метод	5.00	–
4304	469557.46	1307093.21	053° 03' 59.33"	039° 19' 59.95"	Картометрический метод	5.00	–
4305	469577.55	1307080.84	053° 03' 59.98"	039° 19' 59.30"	Картометрический метод	5.00	–
4306	469603.38	1307073.68	053° 04' 00.82"	039° 19' 58.94"	Картометрический метод	5.00	–
4307	469618.29	1307070.96	053° 04' 01.30"	039° 19' 58.80"	Картометрический метод	5.00	–
4308	469637.36	1307072.33	053° 04' 01.92"	039° 19' 58.88"	Картометрический метод	5.00	–
4309	469653.36	1307070.40	053° 04' 02.44"	039° 19' 58.79"	Картометрический метод	5.00	–
4310	469669.59	1307065.29	053° 04' 02.97"	039° 19' 58.53"	Картометрический метод	5.00	–
4311	469685.13	1307063.25	053° 04' 03.47"	039° 19' 58.43"	Картометрический метод	5.00	–
4312	469708.29	1307049.74	053° 04' 04.22"	039° 19' 57.72"	Картометрический метод	5.00	–
4313	469720.09	1307036.24	053° 04' 04.61"	039° 19' 57.00"	Картометрический метод	5.00	–
4314	469725.54	1307024.78	053° 04' 04.79"	039° 19' 56.39"	Картометрический метод	5.00	–
4315	469732.23	1307016.95	053° 04' 05.01"	039° 19' 55.97"	Картометрический метод	5.00	–

4316	469738.59	1307011.50	053° 04' 05.22"	039° 19' 55.68"	Картометрический метод	5.00	–
4317	469740.97	1307003.21	053° 04' 05.30"	039° 19' 55.24"	Картометрический метод	5.00	–
4318	469740.74	1306986.30	053° 04' 05.30"	039° 19' 54.33"	Картометрический метод	5.00	–
4319	469741.99	1306975.18	053° 04' 05.34"	039° 19' 53.73"	Картометрический метод	5.00	–
4320	469745.51	1306964.40	053° 04' 05.46"	039° 19' 53.16"	Картометрический метод	5.00	–
4321	469749.14	1306957.25	053° 04' 05.58"	039° 19' 52.78"	Картометрический метод	5.00	–
4322	469750.96	1306950.90	053° 04' 05.64"	039° 19' 52.44"	Картометрический метод	5.00	–
4323	469752.89	1306938.64	053° 04' 05.71"	039° 19' 51.78"	Картометрический метод	5.00	–
4324	469754.93	1306932.17	053° 04' 05.78"	039° 19' 51.43"	Картометрический метод	5.00	–
4325	469774.22	1306909.70	053° 04' 06.41"	039° 19' 50.24"	Картометрический метод	5.00	–
4326	469776.83	1306900.39	053° 04' 06.50"	039° 19' 49.74"	Картометрический метод	5.00	–
4327	469780.92	1306873.61	053° 04' 06.64"	039° 19' 48.30"	Картометрический метод	5.00	–
4328	469783.07	1306864.19	053° 04' 06.71"	039° 19' 47.80"	Картометрический метод	5.00	–
4329	469787.61	1306857.61	053° 04' 06.86"	039° 19' 47.45"	Картометрический метод	5.00	–
4330	469803.39	1306838.66	053° 04' 07.38"	039° 19' 46.44"	Картометрический метод	5.00	–
4331	469806.11	1306829.47	053° 04' 07.47"	039° 19' 45.95"	Картометрический метод	5.00	–
4332	469805.68	1306815.03	053° 04' 07.46"	039° 19' 45.17"	Картометрический метод	5.00	–
4333	469805.72	1306807.81	053° 04' 07.47"	039° 19' 44.79"	Картометрический метод	5.00	–
4334	469807.09	1306800.78	053° 04' 07.51"	039° 19' 44.41"	Картометрический метод	5.00	–
4335	469809.90	1306789.20	053° 04' 07.61"	039° 19' 43.79"	Картометрический метод	5.00	–
4336	469809.63	1306783.84	053° 04' 07.60"	039° 19' 43.50"	Картометрический метод	5.00	–
4337	469805.13	1306768.95	053° 04' 07.46"	039° 19' 42.70"	Картометрический метод	5.00	–
4338	469800.21	1306757.40	053° 04' 07.31"	039° 19' 42.08"	Картометрический метод	5.00	–
4339	469785.46	1306744.35	053° 04' 06.84"	039° 19' 41.37"	Картометрический метод	5.00	–
4340	469768.05	1306735.68	053° 04' 06.28"	039° 19' 40.89"	Картометрический метод	5.00	–
4341	469753.96	1306730.76	053° 04' 05.82"	039° 19' 40.62"	Картометрический метод	5.00	–
4342	469734.05	1306720.29	053° 04' 05.18"	039° 19' 40.04"	Картометрический метод	5.00	–
4343	469724.92	1306715.34	053° 04' 04.89"	039° 19' 39.77"	Картометрический метод	5.00	–
4344	469708.29	1306706.33	053° 04' 04.35"	039° 19' 39.28"	Картометрический метод	5.00	–
4345	469700.28	1306701.60	053° 04' 04.10"	039° 19' 39.02"	Картометрический метод	5.00	–
4346	469695.92	1306696.46	053° 04' 03.96"	039° 19' 38.74"	Картометрический метод	5.00	–
4347	469694.95	1306689.27	053° 04' 03.93"	039° 19' 38.35"	Картометрический метод	5.00	–
4348	469697.04	1306681.56	053° 04' 04.00"	039° 19' 37.94"	Картометрический метод	5.00	–
4349	469702.12	1306672.66	053° 04' 04.17"	039° 19' 37.46"	Картометрический метод	5.00	–
4350	469709.02	1306660.86	053° 04' 04.40"	039° 19' 36.83"	Картометрический метод	5.00	–
4351	469717.46	1306657.56	053° 04' 04.67"	039° 19' 36.66"	Картометрический метод	5.00	–
4352	469725.88	1306657.99	053° 04' 04.94"	039° 19' 36.69"	Картометрический метод	5.00	–
4353	469737.45	1306668.20	053° 04' 05.31"	039° 19' 37.25"	Картометрический метод	5.00	–

4354	469745.96	1306671.04	053° 04' 05.59"	039° 19' 37.40"	Картометрический метод	5.00	–
4355	469756.52	1306669.45	053° 04' 05.93"	039° 19' 37.33"	Картометрический метод	5.00	–
4356	469770.14	1306664.80	053° 04' 06.37"	039° 19' 37.08"	Картометрический метод	5.00	–
4357	469804.12	1306656.23	053° 04' 07.47"	039° 19' 36.65"	Картометрический метод	5.00	–
4358	469810.02	1306649.87	053° 04' 07.67"	039° 19' 36.31"	Картометрический метод	5.00	–
4359	469813.65	1306637.16	053° 04' 07.79"	039° 19' 35.63"	Картометрический метод	5.00	–
4360	469811.61	1306616.96	053° 04' 07.73"	039° 19' 34.54"	Картометрический метод	5.00	–
4361	469802.76	1306604.48	053° 04' 07.45"	039° 19' 33.87"	Картометрический метод	5.00	–
4362	469784.39	1306592.32	053° 04' 06.86"	039° 19' 33.20"	Картометрический метод	5.00	–
4363	469781.21	1306585.74	053° 04' 06.76"	039° 19' 32.85"	Картометрический метод	5.00	–
4364	469778.81	1306579.07	053° 04' 06.68"	039° 19' 32.49"	Картометрический метод	5.00	–
4365	469778.44	1306571.44	053° 04' 06.68"	039° 19' 32.08"	Картометрический метод	5.00	–
4366	469778.76	1306565.31	053° 04' 06.69"	039° 19' 31.75"	Картометрический метод	5.00	–
4367	469782.03	1306560.91	053° 04' 06.80"	039° 19' 31.51"	Картометрический метод	5.00	–
4368	469797.01	1306557.87	053° 04' 07.28"	039° 19' 31.36"	Картометрический метод	5.00	–
4369	469802.82	1306550.86	053° 04' 07.47"	039° 19' 30.99"	Картометрический метод	5.00	–
4370	469802.14	1306543.93	053° 04' 07.45"	039° 19' 30.61"	Картометрический метод	5.00	–
4371	469797.83	1306524.19	053° 04' 07.32"	039° 19' 29.55"	Картометрический метод	5.00	–
4372	469799.64	1306515.34	053° 04' 07.38"	039° 19' 29.08"	Картометрический метод	5.00	–
4373	469810.65	1306500.70	053° 04' 07.74"	039° 19' 28.30"	Картометрический метод	5.00	–
4374	469830.17	1306485.49	053° 04' 08.38"	039° 19' 27.49"	Картометрический метод	5.00	–
4375	469837.55	1306478.68	053° 04' 08.62"	039° 19' 27.13"	Картометрический метод	5.00	–
4376	469841.97	1306469.49	053° 04' 08.77"	039° 19' 26.64"	Картометрический метод	5.00	–
4377	469845.04	1306454.96	053° 04' 08.87"	039° 19' 25.86"	Картометрический метод	5.00	–
4378	469848.17	1306443.84	053° 04' 08.98"	039° 19' 25.27"	Картометрический метод	5.00	–
4379	469851.96	1306435.78	053° 04' 09.10"	039° 19' 24.84"	Картометрический метод	5.00	–
4380	469860.45	1306425.89	053° 04' 09.38"	039° 19' 24.31"	Картометрический метод	5.00	–
4381	469862.59	1306421.64	053° 04' 09.45"	039° 19' 24.08"	Картометрический метод	5.00	–
4382	469862.45	1306418.18	053° 04' 09.45"	039° 19' 23.90"	Картометрический метод	5.00	–
4383	469858.32	1306414.45	053° 04' 09.32"	039° 19' 23.70"	Картометрический метод	5.00	–
4384	469837.96	1306413.63	053° 04' 08.66"	039° 19' 23.64"	Картометрический метод	5.00	–
4385	469835.34	1306408.93	053° 04' 08.58"	039° 19' 23.38"	Картометрический метод	5.00	–
4386	469837.14	1306402.42	053° 04' 08.64"	039° 19' 23.04"	Картометрический метод	5.00	–
4387	469844.81	1306396.86	053° 04' 08.89"	039° 19' 22.74"	Картометрический метод	5.00	–
4388	469871.48	1306392.77	053° 04' 09.75"	039° 19' 22.54"	Картометрический метод	5.00	–
4389	469874.82	1306389.50	053° 04' 09.86"	039° 19' 22.37"	Картометрический метод	5.00	–
4390	469876.02	1306385.28	053° 04' 09.90"	039° 19' 22.14"	Картометрический метод	5.00	–
4391	469872.05	1306378.81	053° 04' 09.78"	039° 19' 21.79"	Картометрический метод	5.00	–

4392	469871.82	1306374.73	053° 04' 09.77"	039° 19' 21.57"	Картометрический метод	5.00	–
4393	469876.47	1306366.21	053° 04' 09.92"	039° 19' 21.12"	Картометрический метод	5.00	–
4394	469876.81	1306357.48	053° 04' 09.94"	039° 19' 20.65"	Картометрический метод	5.00	–
4395	469871.59	1306337.16	053° 04' 09.78"	039° 19' 19.55"	Картометрический метод	5.00	–
4396	469869.55	1306320.71	053° 04' 09.72"	039° 19' 18.67"	Картометрический метод	5.00	–
4397	469872.50	1306311.51	053° 04' 09.82"	039° 19' 18.18"	Картометрический метод	5.00	–
4398	469885.44	1306300.28	053° 04' 10.24"	039° 19' 17.58"	Картометрический метод	5.00	–
4399	469885.78	1306290.06	053° 04' 10.25"	039° 19' 17.03"	Картометрический метод	5.00	–
4400	469874.09	1306262.71	053° 04' 09.89"	039° 19' 15.56"	Картометрический метод	5.00	–
4401	469868.87	1306224.47	053° 04' 09.73"	039° 19' 13.50"	Картометрический метод	5.00	–
4402	469862.29	1306199.96	053° 04' 09.53"	039° 19' 12.18"	Картометрический метод	5.00	–
4403	469852.19	1306170.00	053° 04' 09.21"	039° 19' 10.56"	Картометрический метод	5.00	–
4404	469841.86	1306145.94	053° 04' 08.89"	039° 19' 09.27"	Картометрический метод	5.00	–
4405	469840.84	1306131.52	053° 04' 08.86"	039° 19' 08.49"	Картометрический метод	5.00	–
4406	469842.65	1306110.98	053° 04' 08.93"	039° 19' 07.39"	Картометрический метод	5.00	–
4407	469840.61	1306100.32	053° 04' 08.86"	039° 19' 06.81"	Картометрический метод	5.00	–
4408	469834.26	1306082.84	053° 04' 08.67"	039° 19' 05.87"	Картометрический метод	5.00	–
4409	469833.01	1306068.20	053° 04' 08.63"	039° 19' 05.09"	Картометрический метод	5.00	–
4410	469833.35	1306021.22	053° 04' 08.66"	039° 19' 02.56"	Картометрический метод	5.00	–
4411	469834.03	1306010.21	053° 04' 08.69"	039° 19' 01.97"	Картометрический метод	5.00	–
4412	469829.38	1305999.31	053° 04' 08.54"	039° 19' 01.38"	Картометрический метод	5.00	–
4413	469823.13	1305993.41	053° 04' 08.34"	039° 19' 01.06"	Картометрический метод	5.00	–
4414	469816.32	1305991.94	053° 04' 08.12"	039° 19' 00.98"	Картометрический метод	5.00	–
4415	469794.88	1305994.09	053° 04' 07.42"	039° 19' 01.08"	Картометрический метод	5.00	–
4416	469786.36	1305992.84	053° 04' 07.15"	039° 19' 01.01"	Картометрический метод	5.00	–
4417	469777.40	1305991.03	053° 04' 06.86"	039° 19' 00.91"	Картометрический метод	5.00	–
4418	469769.34	1305986.49	053° 04' 06.60"	039° 19' 00.66"	Картометрический метод	5.00	–
4419	469763.96	1305979.86	053° 04' 06.43"	039° 19' 00.30"	Картометрический метод	5.00	–
4420	469761.24	1305972.64	053° 04' 06.34"	039° 18' 59.91"	Картометрический метод	5.00	–
4421	469753.11	1305939.16	053° 04' 06.09"	039° 18' 58.11"	Картометрический метод	5.00	–
4422	469743.92	1305908.41	053° 04' 05.81"	039° 18' 56.45"	Картометрический метод	5.00	–
4423	469731.66	1305872.78	053° 04' 05.43"	039° 18' 54.53"	Картометрический метод	5.00	–
4424	469729.85	1305860.86	053° 04' 05.37"	039° 18' 53.89"	Картометрический метод	5.00	–
4425	469731.21	1305841.32	053° 04' 05.42"	039° 18' 52.84"	Картометрический метод	5.00	–
4426	469730.32	1305836.87	053° 04' 05.40"	039° 18' 52.60"	Картометрический метод	5.00	–
4427	469726.10	1305828.61	053° 04' 05.26"	039° 18' 52.15"	Картометрический метод	5.00	–
4428	469724.92	1305820.91	053° 04' 05.23"	039° 18' 51.74"	Картометрический метод	5.00	–
4429	469725.06	1305804.87	053° 04' 05.24"	039° 18' 50.88"	Картометрический метод	5.00	–

4430	469723.97	1305797.97	053° 04' 05.21"	039° 18' 50.51"	Картометрический метод	5.00	–
4431	469721.61	1305793.15	053° 04' 05.13"	039° 18' 50.25"	Картометрический метод	5.00	–
4432	469717.30	1305789.29	053° 04' 04.99"	039° 18' 50.04"	Картометрический метод	5.00	–
4433	469716.30	1305784.94	053° 04' 04.96"	039° 18' 49.80"	Картометрический метод	5.00	–
4434	469718.16	1305776.13	053° 04' 05.03"	039° 18' 49.33"	Картометрический метод	5.00	–
4435	469717.52	1305771.73	053° 04' 05.01"	039° 18' 49.09"	Картометрический метод	5.00	–
4436	469714.03	1305763.01	053° 04' 04.90"	039° 18' 48.62"	Картометрический метод	5.00	–
4437	469711.58	1305751.80	053° 04' 04.82"	039° 18' 48.02"	Картометрический метод	5.00	–
4438	469710.94	1305742.63	053° 04' 04.80"	039° 18' 47.53"	Картометрический метод	5.00	–
4439	469709.44	1305739.36	053° 04' 04.76"	039° 18' 47.35"	Картометрический метод	5.00	–
4440	469704.81	1305734.55	053° 04' 04.61"	039° 18' 47.09"	Картометрический метод	5.00	–
4441	469696.41	1305719.48	053° 04' 04.34"	039° 18' 46.27"	Картометрический метод	5.00	–
4442	469683.66	1305694.72	053° 04' 03.94"	039° 18' 44.94"	Картометрический метод	5.00	–
4443	469672.63	1305669.63	053° 04' 03.59"	039° 18' 43.58"	Картометрический метод	5.00	–
4444	469666.86	1305661.87	053° 04' 03.41"	039° 18' 43.16"	Картометрический метод	5.00	–
4445	469657.33	1305642.62	053° 04' 03.11"	039° 18' 42.12"	Картометрический метод	5.00	–
4446	469649.13	1305624.98	053° 04' 02.85"	039° 18' 41.17"	Картометрический метод	5.00	–
4447	469643.42	1305616.89	053° 04' 02.67"	039° 18' 40.73"	Картометрический метод	5.00	–
4448	469636.11	1305610.85	053° 04' 02.43"	039° 18' 40.40"	Картометрический метод	5.00	–
4449	469611.25	1305589.97	053° 04' 01.64"	039° 18' 39.27"	Картометрический метод	5.00	–
4450	469595.37	1305582.93	053° 04' 01.13"	039° 18' 38.88"	Картометрический метод	5.00	–
4451	469556.33	1305571.24	053° 03' 59.87"	039° 18' 38.23"	Картометрический метод	5.00	–
4452	469529.43	1305562.84	053° 03' 59.00"	039° 18' 37.76"	Картометрический метод	5.00	–
4453	469514.66	1305556.42	053° 03' 58.53"	039° 18' 37.40"	Картометрический метод	5.00	–
4454	469507.39	1305550.16	053° 03' 58.29"	039° 18' 37.06"	Картометрический метод	5.00	–
4455	469492.46	1305534.54	053° 03' 57.82"	039° 18' 36.22"	Картометрический метод	5.00	–
4456	469476.21	1305520.29	053° 03' 57.29"	039° 18' 35.44"	Картометрический метод	5.00	–
4457	469458.84	1305510.53	053° 03' 56.74"	039° 18' 34.91"	Картометрический метод	5.00	–
4458	469445.56	1305508.14	053° 03' 56.31"	039° 18' 34.77"	Картометрический метод	5.00	–
4459	469425.02	1305512.57	053° 03' 55.64"	039° 18' 34.99"	Картометрический метод	5.00	–
4460	469404.94	1305513.16	053° 03' 54.99"	039° 18' 35.01"	Картометрический метод	5.00	–
4461	469394.54	1305517.25	053° 03' 54.65"	039° 18' 35.23"	Картометрический метод	5.00	–
4462	469375.43	1305529.46	053° 03' 54.03"	039° 18' 35.87"	Картометрический метод	5.00	–
4463	469365.35	1305540.80	053° 03' 53.70"	039° 18' 36.47"	Картометрический метод	5.00	–
4464	469359.00	1305544.57	053° 03' 53.49"	039° 18' 36.67"	Картометрический метод	5.00	–
4465	469347.47	1305552.97	053° 03' 53.12"	039° 18' 37.12"	Картометрический метод	5.00	–
4466	469312.44	1305567.27	053° 03' 51.98"	039° 18' 37.86"	Картометрический метод	5.00	–
4467	469297.46	1305575.67	053° 03' 51.49"	039° 18' 38.30"	Картометрический метод	5.00	–

4468	469294.51	1305576.12	053° 03' 51.40"	039° 18' 38.33"	Картометрический метод	5.00	–
4469	469292.70	1305573.06	053° 03' 51.34"	039° 18' 38.16"	Картометрический метод	5.00	–
4470	469293.95	1305565.79	053° 03' 51.38"	039° 18' 37.77"	Картометрический метод	5.00	–
4471	469314.49	1305543.55	053° 03' 52.06"	039° 18' 36.59"	Картометрический метод	5.00	–
4472	469333.10	1305523.46	053° 03' 52.66"	039° 18' 35.52"	Картометрический метод	5.00	–
4473	469357.84	1305507.35	053° 03' 53.47"	039° 18' 34.67"	Картометрический метод	5.00	–
4474	469370.21	1305497.14	053° 03' 53.88"	039° 18' 34.13"	Картометрический метод	5.00	–
4475	469380.42	1305494.64	053° 03' 54.21"	039° 18' 34.00"	Картометрический метод	5.00	–
4476	469388.93	1305491.01	053° 03' 54.48"	039° 18' 33.81"	Картометрический метод	5.00	–
4477	469393.93	1305485.90	053° 03' 54.65"	039° 18' 33.54"	Картометрический метод	5.00	–
4478	469398.92	1305477.39	053° 03' 54.81"	039° 18' 33.09"	Картометрический метод	5.00	–
4479	469411.06	1305467.40	053° 03' 55.21"	039° 18' 32.56"	Картометрический метод	5.00	–
4480	469420.14	1305464.91	053° 03' 55.50"	039° 18' 32.43"	Картометрический метод	5.00	–
4481	469443.86	1305461.39	053° 03' 56.27"	039° 18' 32.26"	Картометрический метод	5.00	–
4482	469457.48	1305460.59	053° 03' 56.71"	039° 18' 32.22"	Картометрический метод	5.00	–
4483	469484.69	1305463.59	053° 03' 57.59"	039° 18' 32.40"	Картометрический метод	5.00	–
4484	469501.13	1305470.72	053° 03' 58.12"	039° 18' 32.79"	Картометрический метод	5.00	–
4485	469516.61	1305479.11	053° 03' 58.62"	039° 18' 33.25"	Картометрический метод	5.00	–
4486	469524.41	1305486.47	053° 03' 58.87"	039° 18' 33.65"	Картометрический метод	5.00	–
4487	469528.27	1305492.46	053° 03' 58.99"	039° 18' 33.98"	Картометрический метод	5.00	–
4488	469529.18	1305497.14	053° 03' 59.02"	039° 18' 34.23"	Картометрический метод	5.00	–
4489	469530.32	1305498.36	053° 03' 59.05"	039° 18' 34.30"	Картометрический метод	5.00	–
4490	469532.36	1305498.54	053° 03' 59.12"	039° 18' 34.31"	Картометрический метод	5.00	–
4491	469541.94	1305494.59	053° 03' 59.43"	039° 18' 34.10"	Картометрический метод	5.00	–
4492	469554.15	1305487.78	053° 03' 59.83"	039° 18' 33.74"	Картометрический метод	5.00	–
4493	469557.33	1305482.20	053° 03' 59.93"	039° 18' 33.45"	Картометрический метод	5.00	–
4494	469560.00	1305476.44	053° 04' 00.02"	039° 18' 33.14"	Картометрический метод	5.00	–
4495	469565.36	1305471.99	053° 04' 00.20"	039° 18' 32.90"	Картометрический метод	5.00	–
4496	469587.56	1305464.18	053° 04' 00.92"	039° 18' 32.50"	Картометрический метод	5.00	–
4497	469601.27	1305464.22	053° 04' 01.36"	039° 18' 32.51"	Картометрический метод	5.00	–
4498	469610.44	1305465.40	053° 04' 01.66"	039° 18' 32.58"	Картометрический метод	5.00	–
4499	469613.25	1305463.54	053° 04' 01.75"	039° 18' 32.48"	Картометрический метод	5.00	–
4500	469614.89	1305458.91	053° 04' 01.80"	039° 18' 32.23"	Картометрический метод	5.00	–
4501	469617.75	1305455.92	053° 04' 01.90"	039° 18' 32.07"	Картометрический метод	5.00	–
4502	469619.11	1305453.42	053° 04' 01.94"	039° 18' 31.94"	Картометрический метод	5.00	–
4503	469618.93	1305447.66	053° 04' 01.94"	039° 18' 31.63"	Картометрический метод	5.00	–
4504	469614.57	1305438.03	053° 04' 01.80"	039° 18' 31.11"	Картометрический метод	5.00	–
4505	469613.75	1305433.86	053° 04' 01.78"	039° 18' 30.88"	Картометрический метод	5.00	–

4506	469615.70	1305428.41	053° 04' 01.84"	039° 18' 30.59"	Картометрический метод	5.00	–
4507	469628.64	1305423.82	053° 04' 02.26"	039° 18' 30.36"	Картометрический метод	5.00	–
4508	469654.83	1305420.99	053° 04' 03.11"	039° 18' 30.22"	Картометрический метод	5.00	–
4509	469665.39	1305416.33	053° 04' 03.45"	039° 18' 29.98"	Картометрический метод	5.00	–
4510	469677.19	1305410.32	053° 04' 03.84"	039° 18' 29.66"	Картометрический метод	5.00	–
4511	469687.52	1305403.06	053° 04' 04.17"	039° 18' 29.28"	Картометрический метод	5.00	–
4512	469701.05	1305387.28	053° 04' 04.62"	039° 18' 28.44"	Картометрический метод	5.00	–
4513	469716.97	1305387.02	053° 04' 05.13"	039° 18' 28.43"	Картометрический метод	5.00	–
4514	469764.63	1305385.93	053° 04' 06.67"	039° 18' 28.40"	Картометрический метод	5.00	–
4515	469834.82	1305387.39	053° 04' 08.94"	039° 18' 28.53"	Картометрический метод	5.00	–
4516	469961.45	1305393.14	053° 04' 13.04"	039° 18' 28.91"	Картометрический метод	5.00	–
4517	469962.80	1305378.84	053° 04' 13.09"	039° 18' 28.15"	Картометрический метод	5.00	–
4518	469961.84	1305357.94	053° 04' 13.06"	039° 18' 27.02"	Картометрический метод	5.00	–
4519	469962.64	1305347.20	053° 04' 13.09"	039° 18' 26.45"	Картометрический метод	5.00	–
4520	469963.16	1305334.04	053° 04' 13.11"	039° 18' 25.74"	Картометрический метод	5.00	–
4521	469963.40	1305327.96	053° 04' 13.12"	039° 18' 25.41"	Картометрический метод	5.00	–
4522	469968.11	1305307.64	053° 04' 13.28"	039° 18' 24.33"	Картометрический метод	5.00	–
4523	469969.42	1305287.53	053° 04' 13.33"	039° 18' 23.25"	Картометрический метод	5.00	–
4524	469970.39	1305261.97	053° 04' 13.38"	039° 18' 21.87"	Картометрический метод	5.00	–
4525	469972.71	1305213.99	053° 04' 13.47"	039° 18' 19.30"	Картометрический метод	5.00	–
4526	469974.09	1305193.13	053° 04' 13.52"	039° 18' 18.18"	Картометрический метод	5.00	–
4527	469972.60	1305182.32	053° 04' 13.48"	039° 18' 17.60"	Картометрический метод	5.00	–
4528	469966.69	1305171.09	053° 04' 13.29"	039° 18' 16.99"	Картометрический метод	5.00	–
4529	469941.00	1305138.56	053° 04' 12.47"	039° 18' 15.23"	Картометрический метод	5.00	–
4530	469926.19	1305123.31	053° 04' 12.00"	039° 18' 14.40"	Картометрический метод	5.00	–
4531	469904.37	1305103.18	053° 04' 11.30"	039° 18' 13.31"	Картометрический метод	5.00	–
4532	469889.90	1305094.33	053° 04' 10.83"	039° 18' 12.82"	Картометрический метод	5.00	–
4533	469871.93	1305086.23	053° 04' 10.26"	039° 18' 12.38"	Картометрический метод	5.00	–
4534	469855.17	1305083.34	053° 04' 09.71"	039° 18' 12.21"	Картометрический метод	5.00	–
4535	469848.77	1305080.96	053° 04' 09.51"	039° 18' 12.08"	Картометрический метод	5.00	–
4536	469843.89	1305076.59	053° 04' 09.35"	039° 18' 11.84"	Картометрический метод	5.00	–
4537	469833.19	1305064.19	053° 04' 09.01"	039° 18' 11.17"	Картометрический метод	5.00	–
4538	469821.72	1305041.94	053° 04' 08.65"	039° 18' 09.97"	Картометрический метод	5.00	–
4539	469814.74	1305023.58	053° 04' 08.43"	039° 18' 08.98"	Картометрический метод	5.00	–
4540	469812.82	1305012.75	053° 04' 08.37"	039° 18' 08.39"	Картометрический метод	5.00	–
4541	469811.91	1304989.51	053° 04' 08.35"	039° 18' 07.15"	Картометрический метод	5.00	–
4542	469810.10	1304980.26	053° 04' 08.30"	039° 18' 06.65"	Картометрический метод	5.00	–
4543	469804.93	1304949.34	053° 04' 08.14"	039° 18' 04.98"	Картометрический метод	5.00	–

4544	469805.93	1304939.84	053° 04' 08.18"	039° 18' 04.47"	Картометрический метод	5.00	–
4545	469811.96	1304919.73	053° 04' 08.38"	039° 18' 03.40"	Картометрический метод	5.00	–
4546	469855.79	1304823.70	053° 04' 09.83"	039° 17' 58.27"	Картометрический метод	5.00	–
4547	469859.02	1304814.28	053° 04' 09.94"	039° 17' 57.76"	Картометрический метод	5.00	–
4548	469861.38	1304795.99	053° 04' 10.02"	039° 17' 56.78"	Картометрический метод	5.00	–
4549	469861.97	1304781.00	053° 04' 10.05"	039° 17' 55.98"	Картометрический метод	5.00	–
4550	469861.74	1304729.42	053° 04' 10.06"	039° 17' 53.21"	Картометрический метод	5.00	–
4551	469864.68	1304696.62	053° 04' 10.16"	039° 17' 51.45"	Картометрический метод	5.00	–
4552	469863.75	1304687.16	053° 04' 10.14"	039° 17' 50.94"	Картометрический метод	5.00	–
4553	469856.66	1304673.98	053° 04' 09.91"	039° 17' 50.23"	Картометрический метод	5.00	–
4554	469855.18	1304668.69	053° 04' 09.87"	039° 17' 49.94"	Картометрический метод	5.00	–
4555	469850.77	1304650.78	053° 04' 09.73"	039° 17' 48.98"	Картометрический метод	5.00	–
4556	469840.08	1304623.78	053° 04' 09.40"	039° 17' 47.52"	Картометрический метод	5.00	–
4557	469839.29	1304618.13	053° 04' 09.37"	039° 17' 47.22"	Картометрический метод	5.00	–
4558	469839.04	1304606.67	053° 04' 09.37"	039° 17' 46.60"	Картометрический метод	5.00	–
4559	469837.58	1304600.57	053° 04' 09.32"	039° 17' 46.27"	Картометрический метод	5.00	–
4560	469828.42	1304579.87	053° 04' 09.04"	039° 17' 45.16"	Картометрический метод	5.00	–
4561	469827.07	1304572.18	053° 04' 08.99"	039° 17' 44.74"	Картометрический метод	5.00	–
4562	469830.66	1304527.98	053° 04' 09.13"	039° 17' 42.37"	Картометрический метод	5.00	–
4563	469832.77	1304519.36	053° 04' 09.20"	039° 17' 41.91"	Картометрический метод	5.00	–
4564	469836.36	1304509.01	053° 04' 09.32"	039° 17' 41.36"	Картометрический метод	5.00	–
4565	469842.91	1304500.50	053° 04' 09.53"	039° 17' 40.90"	Картометрический метод	5.00	–
4566	469845.64	1304493.63	053° 04' 09.62"	039° 17' 40.54"	Картометрический метод	5.00	–
4567	469847.92	1304475.95	053° 04' 09.70"	039° 17' 39.59"	Картометрический метод	5.00	–
4568	469848.91	1304455.88	053° 04' 09.74"	039° 17' 38.51"	Картометрический метод	5.00	–
4569	469847.20	1304437.85	053° 04' 09.69"	039° 17' 37.54"	Картометрический метод	5.00	–
4570	469845.43	1304430.50	053° 04' 09.64"	039° 17' 37.15"	Картометрический метод	5.00	–
4571	469833.26	1304406.70	053° 04' 09.25"	039° 17' 35.86"	Картометрический метод	5.00	–
4572	469829.63	1304401.69	053° 04' 09.14"	039° 17' 35.59"	Картометрический метод	5.00	–
4573	469805.28	1304382.63	053° 04' 08.36"	039° 17' 34.55"	Картометрический метод	5.00	–
4574	469800.63	1304379.86	053° 04' 08.21"	039° 17' 34.40"	Картометрический метод	5.00	–
4575	469793.98	1304377.01	053° 04' 08.00"	039° 17' 34.24"	Картометрический метод	5.00	–
4576	469779.51	1304370.81	053° 04' 07.53"	039° 17' 33.90"	Картометрический метод	5.00	–
4577	469761.62	1304359.59	053° 04' 06.95"	039° 17' 33.29"	Картометрический метод	5.00	–
4578	469734.14	1304337.08	053° 04' 06.07"	039° 17' 32.06"	Картометрический метод	5.00	–
4579	469709.76	1304314.70	053° 04' 05.29"	039° 17' 30.84"	Картометрический метод	5.00	–
4580	469698.51	1304304.11	053° 04' 04.93"	039° 17' 30.27"	Картометрический метод	5.00	–
4581	469689.86	1304297.91	053° 04' 04.66"	039° 17' 29.93"	Картометрический метод	5.00	–

4582	469675.45	1304291.47	053° 04' 04.19"	039° 17' 29.58"	Картометрический метод	5.00	–
4583	469659.40	1304287.21	053° 04' 03.67"	039° 17' 29.34"	Картометрический метод	5.00	–
4584	469644.95	1304286.47	053° 04' 03.21"	039° 17' 29.29"	Картометрический метод	5.00	–
4585	469638.27	1304288.54	053° 04' 02.99"	039° 17' 29.40"	Картометрический метод	5.00	–
4586	469632.30	1304294.42	053° 04' 02.80"	039° 17' 29.71"	Картометрический метод	5.00	–
4587	469628.13	1304297.30	053° 04' 02.66"	039° 17' 29.86"	Картометрический метод	5.00	–
4588	469617.11	1304301.82	053° 04' 02.30"	039° 17' 30.10"	Картометрический метод	5.00	–
4589	469607.62	1304310.20	053° 04' 01.99"	039° 17' 30.54"	Картометрический метод	5.00	–
4590	469607.85	1304311.70	053° 04' 02.00"	039° 17' 30.62"	Картометрический метод	5.00	–
4591	469608.53	1304313.38	053° 04' 02.02"	039° 17' 30.71"	Картометрический метод	5.00	–
4592	469610.21	1304313.47	053° 04' 02.07"	039° 17' 30.72"	Картометрический метод	5.00	–
4593	469616.43	1304311.25	053° 04' 02.28"	039° 17' 30.60"	Картометрический метод	5.00	–
4594	469622.42	1304311.97	053° 04' 02.47"	039° 17' 30.65"	Картометрический метод	5.00	–
4595	469624.06	1304314.70	053° 04' 02.52"	039° 17' 30.79"	Картометрический метод	5.00	–
4596	469623.87	1304316.47	053° 04' 02.52"	039° 17' 30.89"	Картометрический метод	5.00	–
4597	469622.10	1304317.56	053° 04' 02.46"	039° 17' 30.95"	Картометрический метод	5.00	–
4598	469618.25	1304318.28	053° 04' 02.33"	039° 17' 30.98"	Картометрический метод	5.00	–
4599	469616.84	1304319.83	053° 04' 02.29"	039° 17' 31.06"	Картометрический метод	5.00	–
4600	469616.29	1304322.60	053° 04' 02.27"	039° 17' 31.21"	Картометрический метод	5.00	–
4601	469615.07	1304323.60	053° 04' 02.23"	039° 17' 31.27"	Картометрический метод	5.00	–
4602	469613.30	1304324.55	053° 04' 02.17"	039° 17' 31.32"	Картометрический метод	5.00	–
4603	469609.39	1304324.50	053° 04' 02.04"	039° 17' 31.31"	Картометрический метод	5.00	–
4604	469605.26	1304322.64	053° 04' 01.91"	039° 17' 31.21"	Картометрический метод	5.00	–
4605	469599.86	1304319.56	053° 04' 01.74"	039° 17' 31.04"	Картометрический метод	5.00	–
4606	469593.51	1304318.28	053° 04' 01.53"	039° 17' 30.97"	Картометрический метод	5.00	–
4607	469586.11	1304315.83	053° 04' 01.29"	039° 17' 30.83"	Картометрический метод	5.00	–
4608	469578.71	1304312.56	053° 04' 01.06"	039° 17' 30.65"	Картометрический метод	5.00	–
4609	469569.40	1304310.02	053° 04' 00.76"	039° 17' 30.51"	Картометрический метод	5.00	–
4610	469557.37	1304308.02	053° 04' 00.37"	039° 17' 30.39"	Картометрический метод	5.00	–
4611	469547.34	1304306.57	053° 04' 00.04"	039° 17' 30.31"	Картометрический метод	5.00	–
4612	469538.94	1304304.53	053° 03' 59.77"	039° 17' 30.20"	Картометрический метод	5.00	–
4613	469526.59	1304299.63	053° 03' 59.37"	039° 17' 29.92"	Картометрический метод	5.00	–
4614	469514.56	1304294.68	053° 03' 58.99"	039° 17' 29.65"	Картометрический метод	5.00	–
4615	469509.98	1304291.96	053° 03' 58.84"	039° 17' 29.50"	Картометрический метод	5.00	–
4616	469502.33	1304283.35	053° 03' 58.60"	039° 17' 29.04"	Картометрический метод	5.00	–
4617	469496.13	1304275.75	053° 03' 58.40"	039° 17' 28.62"	Картометрический метод	5.00	–
4618	469490.82	1304267.08	053° 03' 58.23"	039° 17' 28.15"	Картометрический метод	5.00	–
4619	469489.73	1304260.22	053° 03' 58.20"	039° 17' 27.79"	Картометрический метод	5.00	–

4620	469491.15	1304254.68	053° 03' 58.24"	039° 17' 27.49"	Картометрический метод	5.00	–
4621	469498.03	1304243.58	053° 03' 58.47"	039° 17' 26.90"	Картометрический метод	5.00	–
4622	469498.12	1304237.16	053° 03' 58.48"	039° 17' 26.55"	Картометрический метод	5.00	–
4623	469492.33	1304226.41	053° 03' 58.29"	039° 17' 25.97"	Картометрический метод	5.00	–
4624	469481.44	1304212.36	053° 03' 57.95"	039° 17' 25.21"	Картометрический метод	5.00	–
4625	469473.49	1304206.27	053° 03' 57.69"	039° 17' 24.88"	Картометрический метод	5.00	–
4626	469461.70	1304202.06	053° 03' 57.31"	039° 17' 24.65"	Картометрический метод	5.00	–
4627	469441.72	1304200.08	053° 03' 56.67"	039° 17' 24.53"	Картометрический метод	5.00	–
4628	469424.82	1304204.13	053° 03' 56.12"	039° 17' 24.73"	Картометрический метод	5.00	–
4629	469418.18	1304203.02	053° 03' 55.90"	039° 17' 24.67"	Картометрический метод	5.00	–
4630	469395.04	1304193.52	053° 03' 55.16"	039° 17' 24.15"	Картометрический метод	5.00	–
4631	469372.70	1304187.17	053° 03' 54.44"	039° 17' 23.79"	Картометрический метод	5.00	–
4632	469367.70	1304184.01	053° 03' 54.28"	039° 17' 23.62"	Картометрический метод	5.00	–
4633	469359.51	1304178.45	053° 03' 54.01"	039° 17' 23.32"	Картометрический метод	5.00	–
4634	469351.97	1304174.65	053° 03' 53.77"	039° 17' 23.11"	Картометрический метод	5.00	–
4635	469329.93	1304169.57	053° 03' 53.06"	039° 17' 22.82"	Картометрический метод	5.00	–
4636	469321.63	1304166.09	053° 03' 52.79"	039° 17' 22.63"	Картометрический метод	5.00	–
4637	469289.32	1304141.93	053° 03' 51.76"	039° 17' 21.31"	Картометрический метод	5.00	–
4638	469279.78	1304132.15	053° 03' 51.45"	039° 17' 20.78"	Картометрический метод	5.00	–
4639	469278.27	1304126.59	053° 03' 51.41"	039° 17' 20.48"	Картометрический метод	5.00	–
4640	469279.62	1304117.41	053° 03' 51.45"	039° 17' 19.99"	Картометрический метод	5.00	–
4641	469278.56	1304111.40	053° 03' 51.42"	039° 17' 19.67"	Картометрический метод	5.00	–
4642	469268.58	1304095.95	053° 03' 51.10"	039° 17' 18.83"	Картометрический метод	5.00	–
4643	469255.89	1304076.50	053° 03' 50.70"	039° 17' 17.78"	Картометрический метод	5.00	–
4644	469252.07	1304067.73	053° 03' 50.58"	039° 17' 17.31"	Картометрический метод	5.00	–
4645	469248.12	1304046.55	053° 03' 50.46"	039° 17' 16.17"	Картометрический метод	5.00	–
4646	469244.46	1304039.51	053° 03' 50.34"	039° 17' 15.79"	Картометрический метод	5.00	–
4647	469223.66	1304020.93	053° 03' 49.68"	039° 17' 14.78"	Картометрический метод	5.00	–
4648	469213.84	1304006.60	053° 03' 49.37"	039° 17' 14.00"	Картометрический метод	5.00	–
4649	469208.26	1304001.69	053° 03' 49.19"	039° 17' 13.73"	Картометрический метод	5.00	–
4650	469187.00	1303989.06	053° 03' 48.50"	039° 17' 13.04"	Картометрический метод	5.00	–
4651	469176.43	1303985.21	053° 03' 48.16"	039° 17' 12.83"	Картометрический метод	5.00	–
4652	469163.18	1303979.06	053° 03' 47.74"	039° 17' 12.49"	Картометрический метод	5.00	–
4653	469154.15	1303977.75	053° 03' 47.44"	039° 17' 12.42"	Картометрический метод	5.00	–
4654	469135.45	1303977.76	053° 03' 46.84"	039° 17' 12.41"	Картометрический метод	5.00	–
4655	469119.94	1303974.73	053° 03' 46.34"	039° 17' 12.23"	Картометрический метод	5.00	–
4656	469084.20	1303973.39	053° 03' 45.18"	039° 17' 12.14"	Картометрический метод	5.00	–
4657	469075.42	1303974.12	053° 03' 44.90"	039° 17' 12.17"	Картометрический метод	5.00	–

4658	469067.84	1303975.11	053° 03' 44.65"	039° 17' 12.22"	Картометрический метод	5.00	–
4659	469063.12	1303974.61	053° 03' 44.50"	039° 17' 12.19"	Картометрический метод	5.00	–
4660	469057.37	1303972.22	053° 03' 44.32"	039° 17' 12.06"	Картометрический метод	5.00	–
4661	469051.73	1303971.99	053° 03' 44.13"	039° 17' 12.04"	Картометрический метод	5.00	–
4662	469033.63	1303977.51	053° 03' 43.55"	039° 17' 12.33"	Картометрический метод	5.00	–
4663	469028.28	1303978.39	053° 03' 43.37"	039° 17' 12.37"	Картометрический метод	5.00	–
4664	469020.22	1303979.03	053° 03' 43.11"	039° 17' 12.40"	Картометрический метод	5.00	–
4665	469016.93	1303980.84	053° 03' 43.01"	039° 17' 12.50"	Картометрический метод	5.00	–
4666	469011.93	1303989.58	053° 03' 42.84"	039° 17' 12.97"	Картометрический метод	5.00	–
4667	469008.07	1303991.85	053° 03' 42.72"	039° 17' 13.09"	Картометрический метод	5.00	–
4668	469002.51	1303992.87	053° 03' 42.53"	039° 17' 13.14"	Картометрический метод	5.00	–
4669	469000.13	1303995.03	053° 03' 42.46"	039° 17' 13.25"	Картометрический метод	5.00	–
4670	468998.77	1303998.32	053° 03' 42.41"	039° 17' 13.43"	Картометрический метод	5.00	–
4671	468997.54	1304003.72	053° 03' 42.37"	039° 17' 13.72"	Картометрический метод	5.00	–
4672	468994.12	1304007.29	053° 03' 42.26"	039° 17' 13.91"	Картометрический метод	5.00	–
4673	468974.44	1304017.00	053° 03' 41.62"	039° 17' 14.42"	Картометрический метод	5.00	–
4674	468959.38	1304021.76	053° 03' 41.13"	039° 17' 14.66"	Картометрический метод	5.00	–
4675	468945.85	1304029.08	053° 03' 40.69"	039° 17' 15.05"	Картометрический метод	5.00	–
4676	468933.99	1304040.70	053° 03' 40.30"	039° 17' 15.66"	Картометрический метод	5.00	–
4677	468925.97	1304050.84	053° 03' 40.04"	039° 17' 16.20"	Картометрический метод	5.00	–
4678	468916.85	1304063.89	053° 03' 39.74"	039° 17' 16.90"	Картометрический метод	5.00	–
4679	468910.71	1304073.98	053° 03' 39.54"	039° 17' 17.44"	Картометрический метод	5.00	–
4680	468891.42	1304094.17	053° 03' 38.90"	039° 17' 18.51"	Картометрический метод	5.00	–
4681	468888.44	1304096.44	053° 03' 38.81"	039° 17' 18.63"	Картометрический метод	5.00	–
4682	468883.13	1304098.80	053° 03' 38.63"	039° 17' 18.75"	Картометрический метод	5.00	–
4683	468881.14	1304102.00	053° 03' 38.57"	039° 17' 18.92"	Картометрический метод	5.00	–
4684	468877.45	1304111.31	053° 03' 38.45"	039° 17' 19.42"	Картометрический метод	5.00	–
4685	468874.91	1304112.28	053° 03' 38.36"	039° 17' 19.47"	Картометрический метод	5.00	–
4686	468872.18	1304112.21	053° 03' 38.28"	039° 17' 19.47"	Картометрический метод	5.00	–
4687	468867.44	1304107.90	053° 03' 38.12"	039° 17' 19.23"	Картометрический метод	5.00	–
4688	468859.75	1304092.34	053° 03' 37.88"	039° 17' 18.39"	Картометрический метод	5.00	–
4689	468856.65	1304087.56	053° 03' 37.78"	039° 17' 18.13"	Картометрический метод	5.00	–
4690	468854.16	1304087.52	053° 03' 37.70"	039° 17' 18.13"	Картометрический метод	5.00	–
4691	468847.75	1304096.63	053° 03' 37.49"	039° 17' 18.61"	Картометрический метод	5.00	–
4692	468844.82	1304098.85	053° 03' 37.40"	039° 17' 18.73"	Картометрический метод	5.00	–
4693	468839.81	1304099.65	053° 03' 37.23"	039° 17' 18.77"	Картометрический метод	5.00	–
4694	468834.79	1304098.53	053° 03' 37.07"	039° 17' 18.71"	Картометрический метод	5.00	–
4695	468828.05	1304093.99	053° 03' 36.85"	039° 17' 18.46"	Картометрический метод	5.00	–

4696	468822.46	1304087.55	053° 03' 36.68"	039° 17' 18.11"	Картометрический метод	5.00	–
4697	468817.82	1304079.79	053° 03' 36.53"	039° 17' 17.69"	Картометрический метод	5.00	–
4698	468816.15	1304073.99	053° 03' 36.48"	039° 17' 17.38"	Картометрический метод	5.00	–
4699	468816.26	1304057.72	053° 03' 36.49"	039° 17' 16.51"	Картометрический метод	5.00	–
4700	468814.44	1304040.94	053° 03' 36.43"	039° 17' 15.60"	Картометрический метод	5.00	–
4701	468812.19	1304034.02	053° 03' 36.36"	039° 17' 15.23"	Картометрический метод	5.00	–
4702	468806.72	1304023.40	053° 03' 36.19"	039° 17' 14.66"	Картометрический метод	5.00	–
4703	468794.83	1304011.13	053° 03' 35.81"	039° 17' 13.99"	Картометрический метод	5.00	–
4704	468780.91	1304000.09	053° 03' 35.36"	039° 17' 13.39"	Картометрический метод	5.00	–
4705	468756.68	1303984.13	053° 03' 34.59"	039° 17' 12.52"	Картометрический метод	5.00	–
4706	468748.81	1303976.44	053° 03' 34.33"	039° 17' 12.10"	Картометрический метод	5.00	–
4707	468744.72	1303970.38	053° 03' 34.20"	039° 17' 11.77"	Картометрический метод	5.00	–
4708	468740.35	1303957.51	053° 03' 34.07"	039° 17' 11.08"	Картометрический метод	5.00	–
4709	468737.28	1303952.42	053° 03' 33.97"	039° 17' 10.80"	Картометрический метод	5.00	–
4710	468726.76	1303939.70	053° 03' 33.63"	039° 17' 10.12"	Картометрический метод	5.00	–
4711	468708.80	1303911.05	053° 03' 33.06"	039° 17' 08.57"	Картометрический метод	5.00	–
4712	468676.63	1303851.75	053° 03' 32.04"	039° 17' 05.36"	Картометрический метод	5.00	–
4713	468666.16	1303838.62	053° 03' 31.71"	039° 17' 04.65"	Картометрический метод	5.00	–
4714	468663.05	1303832.68	053° 03' 31.61"	039° 17' 04.33"	Картометрический метод	5.00	–
4715	468660.16	1303822.24	053° 03' 31.52"	039° 17' 03.77"	Картометрический метод	5.00	–
4716	468651.97	1303786.14	053° 03' 31.27"	039° 17' 01.83"	Картометрический метод	5.00	–
4717	468649.34	1303778.34	053° 03' 31.19"	039° 17' 01.41"	Картометрический метод	5.00	–
4718	468641.91	1303763.30	053° 03' 30.95"	039° 17' 00.59"	Картометрический метод	5.00	–
4719	468634.65	1303743.82	053° 03' 30.73"	039° 16' 59.54"	Картометрический метод	5.00	–
4720	468628.39	1303722.04	053° 03' 30.53"	039° 16' 58.37"	Картометрический метод	5.00	–
4721	468624.95	1303699.29	053° 03' 30.43"	039° 16' 57.15"	Картометрический метод	5.00	–
4722	468624.95	1303690.40	053° 03' 30.43"	039° 16' 56.67"	Картометрический метод	5.00	–
4723	468626.11	1303676.41	053° 03' 30.47"	039° 16' 55.92"	Картометрический метод	5.00	–
4724	468628.75	1303671.67	053° 03' 30.56"	039° 16' 55.67"	Картометрический метод	5.00	–
4725	468634.70	1303666.89	053° 03' 30.76"	039° 16' 55.41"	Картометрический метод	5.00	–
4726	468638.19	1303662.06	053° 03' 30.87"	039° 16' 55.16"	Картометрический метод	5.00	–
4727	468640.71	1303654.80	053° 03' 30.95"	039° 16' 54.77"	Картометрический метод	5.00	–
4728	468640.27	1303641.39	053° 03' 30.94"	039° 16' 54.05"	Картометрический метод	5.00	–
4729	468636.36	1303624.39	053° 03' 30.82"	039° 16' 53.13"	Картометрический метод	5.00	–
4730	468635.58	1303613.27	053° 03' 30.80"	039° 16' 52.54"	Картометрический метод	5.00	–
4731	468636.22	1303591.49	053° 03' 30.83"	039° 16' 51.37"	Картометрический метод	5.00	–
4732	468636.68	1303580.41	053° 03' 30.85"	039° 16' 50.77"	Картометрический метод	5.00	–
4733	468635.75	1303562.03	053° 03' 30.83"	039° 16' 49.78"	Картометрический метод	5.00	–

4734	468636.28	1303551.92	053° 03' 30.85"	039° 16' 49.24"	Картометрический метод	5.00	–
4735	468638.74	1303526.35	053° 03' 30.94"	039° 16' 47.87"	Картометрический метод	5.00	–
4736	468642.05	1303511.90	053° 03' 31.05"	039° 16' 47.10"	Картометрический метод	5.00	–
4737	468641.32	1303498.81	053° 03' 31.03"	039° 16' 46.39"	Картометрический метод	5.00	–
4738	468625.87	1303427.77	053° 03' 30.56"	039° 16' 42.57"	Картометрический метод	5.00	–
4739	468625.78	1303419.24	053° 03' 30.56"	039° 16' 42.11"	Картометрический метод	5.00	–
4740	468629.29	1303403.98	053° 03' 30.67"	039° 16' 41.30"	Картометрический метод	5.00	–
4741	468627.99	1303396.53	053° 03' 30.64"	039° 16' 40.89"	Картометрический метод	5.00	–
4742	468618.23	1303373.54	053° 03' 30.33"	039° 16' 39.65"	Картометрический метод	5.00	–
4743	468613.61	1303355.37	053° 03' 30.19"	039° 16' 38.68"	Картометрический метод	5.00	–
4744	468608.04	1303341.37	053° 03' 30.01"	039° 16' 37.92"	Картометрический метод	5.00	–
4745	468604.09	1303334.68	053° 03' 29.88"	039° 16' 37.56"	Картометрический метод	5.00	–
4746	468600.05	1303333.75	053° 03' 29.75"	039° 16' 37.51"	Картометрический метод	5.00	–
4747	468593.25	1303337.00	053° 03' 29.53"	039° 16' 37.68"	Картометрический метод	5.00	–
4748	468587.67	1303336.21	053° 03' 29.35"	039° 16' 37.63"	Картометрический метод	5.00	–
4749	468580.66	1303330.97	053° 03' 29.13"	039° 16' 37.35"	Картометрический метод	5.00	–
4750	468567.57	1303316.68	053° 03' 28.71"	039° 16' 36.57"	Картометрический метод	5.00	–
4751	468562.76	1303308.70	053° 03' 28.56"	039° 16' 36.14"	Картометрический метод	5.00	–
4752	468559.07	1303298.66	053° 03' 28.44"	039° 16' 35.60"	Картометрический метод	5.00	–
4753	468554.57	1303261.96	053° 03' 28.31"	039° 16' 33.63"	Картометрический метод	5.00	–
4754	468550.07	1303243.19	053° 03' 28.17"	039° 16' 32.62"	Картометрический метод	5.00	–
4755	468539.22	1303211.46	053° 03' 27.83"	039° 16' 30.91"	Картометрический метод	5.00	–
4756	468535.38	1303203.89	053° 03' 27.71"	039° 16' 30.50"	Картометрический метод	5.00	–
4757	468524.96	1303189.18	053° 03' 27.38"	039° 16' 29.70"	Картометрический метод	5.00	–
4758	468518.67	1303183.83	053° 03' 27.18"	039° 16' 29.41"	Картометрический метод	5.00	–
4759	468510.51	1303178.89	053° 03' 26.91"	039° 16' 29.14"	Картометрический метод	5.00	–
4760	468504.87	1303173.98	053° 03' 26.73"	039° 16' 28.87"	Картометрический метод	5.00	–
4761	468496.31	1303163.20	053° 03' 26.46"	039° 16' 28.29"	Картометрический метод	5.00	–
4762	468485.24	1303154.51	053° 03' 26.10"	039° 16' 27.82"	Картометрический метод	5.00	–
4763	468461.41	1303142.29	053° 03' 25.34"	039° 16' 27.15"	Картометрический метод	5.00	–
4764	468434.97	1303129.13	053° 03' 24.49"	039° 16' 26.42"	Картометрический метод	5.00	–
4765	468402.85	1303108.70	053° 03' 23.46"	039° 16' 25.31"	Картометрический метод	5.00	–
4766	468392.18	1303105.30	053° 03' 23.11"	039° 16' 25.12"	Картометрический метод	5.00	–
4767	468362.32	1303096.89	053° 03' 22.15"	039° 16' 24.65"	Картометрический метод	5.00	–
4768	468354.39	1303095.65	053° 03' 21.89"	039° 16' 24.58"	Картометрический метод	5.00	–
4769	468346.68	1303095.99	053° 03' 21.64"	039° 16' 24.59"	Картометрический метод	5.00	–
4770	468336.58	1303099.17	053° 03' 21.32"	039° 16' 24.76"	Картометрический метод	5.00	–
4771	468321.94	1303107.23	053° 03' 20.84"	039° 16' 25.18"	Картометрический метод	5.00	–

4772	468308.54	1303112.67	053° 03' 20.40"	039° 16' 25.47"	Картометрический метод	5.00	–
4773	468292.20	1303120.39	053° 03' 19.87"	039° 16' 25.87"	Картометрический метод	5.00	–
4774	468283.24	1303123.11	053° 03' 19.58"	039° 16' 26.01"	Картометрический метод	5.00	–
4775	468276.97	1303127.40	053° 03' 19.38"	039° 16' 26.24"	Картометрический метод	5.00	–
4776	468269.73	1303134.80	053° 03' 19.14"	039° 16' 26.63"	Картометрический метод	5.00	–
4777	468262.24	1303143.31	053° 03' 18.90"	039° 16' 27.08"	Картометрический метод	5.00	–
4778	468259.63	1303147.85	053° 03' 18.81"	039° 16' 27.33"	Картометрический метод	5.00	–
4779	468256.11	1303164.42	053° 03' 18.69"	039° 16' 28.21"	Картометрический метод	5.00	–
4780	468251.57	1303171.46	053° 03' 18.54"	039° 16' 28.59"	Картометрический метод	5.00	–
4781	468242.27	1303176.79	053° 03' 18.24"	039° 16' 28.87"	Картометрический метод	5.00	–
4782	468233.64	1303183.49	053° 03' 17.96"	039° 16' 29.22"	Картометрический метод	5.00	–
4783	468227.40	1303186.10	053° 03' 17.75"	039° 16' 29.36"	Картометрический метод	5.00	–
4784	468216.05	1303187.01	053° 03' 17.39"	039° 16' 29.40"	Картометрический метод	5.00	–
4785	468205.16	1303189.73	053° 03' 17.03"	039° 16' 29.54"	Картометрический метод	5.00	–
4786	468201.07	1303189.16	053° 03' 16.90"	039° 16' 29.51"	Картометрический метод	5.00	–
4787	468197.67	1303185.42	053° 03' 16.79"	039° 16' 29.30"	Картометрический метод	5.00	–
4788	468192.67	1303177.93	053° 03' 16.63"	039° 16' 28.90"	Картометрический метод	5.00	–
4789	468185.87	1303173.05	053° 03' 16.41"	039° 16' 28.63"	Картометрический метод	5.00	–
4790	468179.06	1303172.48	053° 03' 16.19"	039° 16' 28.60"	Картометрический метод	5.00	–
4791	468155.91	1303173.73	053° 03' 15.45"	039° 16' 28.65"	Картометрический метод	5.00	–
4792	468150.23	1303176.79	053° 03' 15.26"	039° 16' 28.81"	Картометрический метод	5.00	–
4793	468131.73	1303193.02	053° 03' 14.66"	039° 16' 29.67"	Картометрический метод	5.00	–
4794	468122.88	1303201.08	053° 03' 14.37"	039° 16' 30.10"	Картометрический метод	5.00	–
4795	468118.34	1303201.42	053° 03' 14.22"	039° 16' 30.12"	Картометрический метод	5.00	–
4796	468104.04	1303197.45	053° 03' 13.76"	039° 16' 29.90"	Картометрический метод	5.00	–
4797	468087.93	1303192.23	053° 03' 13.24"	039° 16' 29.61"	Картометрический метод	5.00	–
4798	468074.76	1303193.29	053° 03' 12.81"	039° 16' 29.65"	Картометрический метод	5.00	–
4799	468058.81	1303196.29	053° 03' 12.30"	039° 16' 29.81"	Картометрический метод	5.00	–
4800	468050.08	1303197.72	053° 03' 12.01"	039° 16' 29.88"	Картометрический метод	5.00	–
4801	468039.30	1303196.29	053° 03' 11.67"	039° 16' 29.79"	Картометрический метод	5.00	–
4802	468010.06	1303187.85	053° 03' 10.72"	039° 16' 29.32"	Картометрический метод	5.00	–
4803	468007.64	1303188.80	053° 03' 10.64"	039° 16' 29.37"	Картометрический метод	5.00	–
4804	468007.98	1303190.90	053° 03' 10.65"	039° 16' 29.49"	Картометрический метод	5.00	–
4805	468012.15	1303196.59	053° 03' 10.79"	039° 16' 29.79"	Картометрический метод	5.00	–
4806	468012.60	1303200.65	053° 03' 10.80"	039° 16' 30.01"	Картометрический метод	5.00	–
4807	468011.59	1303204.34	053° 03' 10.77"	039° 16' 30.21"	Картометрический метод	5.00	–
4808	468007.88	1303209.71	053° 03' 10.64"	039° 16' 30.50"	Картометрический метод	5.00	–
4809	468000.25	1303210.70	053° 03' 10.40"	039° 16' 30.55"	Картометрический метод	5.00	–

4810	467995.08	1303212.45	053° 03' 10.23"	039° 16' 30.64"	Картометрический метод	5.00	–
4811	467988.42	1303218.76	053° 03' 10.01"	039° 16' 30.97"	Картометрический метод	5.00	–
4812	467983.44	1303222.39	053° 03' 09.85"	039° 16' 31.16"	Картометрический метод	5.00	–
4813	467957.42	1303237.52	053° 03' 09.00"	039° 16' 31.96"	Картометрический метод	5.00	–
4814	467951.01	1303243.48	053° 03' 08.79"	039° 16' 32.28"	Картометрический метод	5.00	–
4815	467938.26	1303263.91	053° 03' 08.37"	039° 16' 33.36"	Картометрический метод	5.00	–
4816	467922.98	1303283.12	053° 03' 07.87"	039° 16' 34.39"	Картометрический метод	5.00	–
4817	467918.86	1303287.76	053° 03' 07.74"	039° 16' 34.63"	Картометрический метод	5.00	–
4818	467911.98	1303291.51	053° 03' 07.51"	039° 16' 34.83"	Картометрический метод	5.00	–
4819	467896.18	1303296.05	053° 03' 07.00"	039° 16' 35.07"	Картометрический метод	5.00	–
4820	467891.06	1303296.10	053° 03' 06.84"	039° 16' 35.06"	Картометрический метод	5.00	–
4821	467887.43	1303294.41	053° 03' 06.72"	039° 16' 34.97"	Картометрический метод	5.00	–
4822	467882.76	1303287.68	053° 03' 06.57"	039° 16' 34.61"	Картометрический метод	5.00	–
4823	467876.56	1303284.65	053° 03' 06.37"	039° 16' 34.44"	Картометрический метод	5.00	–
4824	467865.02	1303281.42	053° 03' 06.00"	039° 16' 34.26"	Картометрический метод	5.00	–
4825	467858.74	1303277.47	053° 03' 05.80"	039° 16' 34.05"	Картометрический метод	5.00	–
4826	467851.81	1303270.09	053° 03' 05.57"	039° 16' 33.65"	Картометрический метод	5.00	–
4827	467845.30	1303265.89	053° 03' 05.37"	039° 16' 33.42"	Картометрический метод	5.00	–
4828	467809.38	1303246.82	053° 03' 04.21"	039° 16' 32.37"	Картометрический метод	5.00	–
4829	467792.81	1303238.67	053° 03' 03.68"	039° 16' 31.92"	Картометрический метод	5.00	–
4830	467781.38	1303232.75	053° 03' 03.31"	039° 16' 31.60"	Картометрический метод	5.00	–
4831	467776.75	1303228.98	053° 03' 03.16"	039° 16' 31.39"	Картометрический метод	5.00	–
4832	467766.98	1303216.45	053° 03' 02.85"	039° 16' 30.72"	Картометрический метод	5.00	–
4833	467760.03	1303208.41	053° 03' 02.63"	039° 16' 30.28"	Картометрический метод	5.00	–
4834	467748.66	1303198.25	053° 03' 02.26"	039° 16' 29.73"	Картометрический метод	5.00	–
4835	467748.01	1303192.72	053° 03' 02.24"	039° 16' 29.43"	Картометрический метод	5.00	–
4836	467750.80	1303187.59	053° 03' 02.34"	039° 16' 29.16"	Картометрический метод	5.00	–
4837	467754.19	1303182.65	053° 03' 02.45"	039° 16' 28.89"	Картометрический метод	5.00	–
4838	467754.42	1303180.58	053° 03' 02.46"	039° 16' 28.78"	Картометрический метод	5.00	–
4839	467751.82	1303172.34	053° 03' 02.38"	039° 16' 28.34"	Картометрический метод	5.00	–
4840	467750.62	1303166.03	053° 03' 02.34"	039° 16' 28.00"	Картометрический метод	5.00	–
4841	467749.10	1303159.51	053° 03' 02.29"	039° 16' 27.65"	Картометрический метод	5.00	–
4842	467746.49	1303152.96	053° 03' 02.21"	039° 16' 27.30"	Картометрический метод	5.00	–
4843	467741.50	1303143.34	053° 03' 02.05"	039° 16' 26.78"	Картометрический метод	5.00	–
4844	467728.79	1303130.17	053° 03' 01.65"	039° 16' 26.06"	Картометрический метод	5.00	–
4845	467724.25	1303128.17	053° 03' 01.50"	039° 16' 25.95"	Картометрический метод	5.00	–
4846	467718.48	1303127.63	053° 03' 01.31"	039° 16' 25.92"	Картометрический метод	5.00	–
4847	467714.76	1303127.95	053° 03' 01.19"	039° 16' 25.93"	Картометрический метод	5.00	–

4848	467710.72	1303126.59	053° 03' 01.06"	039° 16' 25.86"	Картометрический метод	5.00	–
4849	467705.73	1303121.09	053° 03' 00.90"	039° 16' 25.56"	Картометрический метод	5.00	–
4850	467692.49	1303111.44	053° 03' 00.48"	039° 16' 25.03"	Картометрический метод	5.00	–
4851	467684.37	1303106.94	053° 03' 00.22"	039° 16' 24.79"	Картометрический метод	5.00	–
4852	467667.25	1303097.19	053° 02' 59.67"	039° 16' 24.25"	Картометрический метод	5.00	–
4853	467654.81	1303093.78	053° 02' 59.27"	039° 16' 24.06"	Картометрический метод	5.00	–
4854	467651.97	1303090.45	053° 02' 59.18"	039° 16' 23.88"	Картометрический метод	5.00	–
4855	467651.45	1303084.65	053° 02' 59.16"	039° 16' 23.57"	Картометрический метод	5.00	–
4856	467649.70	1303082.11	053° 02' 59.10"	039° 16' 23.43"	Картометрический метод	5.00	–
4857	467647.04	1303082.08	053° 02' 59.02"	039° 16' 23.43"	Картометрический метод	5.00	–
4858	467641.21	1303084.50	053° 02' 58.83"	039° 16' 23.56"	Картометрический метод	5.00	–
4859	467638.02	1303083.83	053° 02' 58.73"	039° 16' 23.52"	Картометрический метод	5.00	–
4860	467628.34	1303073.26	053° 02' 58.42"	039° 16' 22.95"	Картометрический метод	5.00	–
4861	467624.81	1303071.41	053° 02' 58.30"	039° 16' 22.85"	Картометрический метод	5.00	–
4862	467619.23	1303071.10	053° 02' 58.12"	039° 16' 22.83"	Картометрический метод	5.00	–
4863	467616.18	1303068.84	053° 02' 58.03"	039° 16' 22.70"	Картометрический метод	5.00	–
4864	467613.74	1303061.22	053° 02' 57.95"	039° 16' 22.29"	Картометрический метод	5.00	–
4865	467611.03	1303058.08	053° 02' 57.86"	039° 16' 22.12"	Картометрический метод	5.00	–
4866	467598.70	1303051.95	053° 02' 57.47"	039° 16' 21.79"	Картометрический метод	5.00	–
4867	467593.52	1303047.67	053° 02' 57.30"	039° 16' 21.55"	Картометрический метод	5.00	–
4868	467589.47	1303045.60	053° 02' 57.17"	039° 16' 21.44"	Картометрический метод	5.00	–
4869	467586.15	1303042.14	053° 02' 57.06"	039° 16' 21.25"	Картометрический метод	5.00	–
4870	467575.83	1303028.37	053° 02' 56.73"	039° 16' 20.51"	Картометрический метод	5.00	–
4871	467560.32	1303012.40	053° 02' 56.24"	039° 16' 19.64"	Картометрический метод	5.00	–
4872	467558.66	1303006.43	053° 02' 56.19"	039° 16' 19.32"	Картометрический метод	5.00	–
4873	467558.94	1302991.62	053° 02' 56.20"	039° 16' 18.52"	Картометрический метод	5.00	–
4874	467556.41	1302984.96	053° 02' 56.12"	039° 16' 18.17"	Картометрический метод	5.00	–
4875	467546.35	1302970.58	053° 02' 55.80"	039° 16' 17.39"	Картометрический метод	5.00	–
4876	467544.35	1302966.43	053° 02' 55.74"	039° 16' 17.16"	Картометрический метод	5.00	–
4877	467543.31	1302961.40	053° 02' 55.71"	039° 16' 16.89"	Картометрический метод	5.00	–
4878	467541.81	1302959.62	053° 02' 55.66"	039° 16' 16.80"	Картометрический метод	5.00	–
4879	467534.68	1302957.25	053° 02' 55.43"	039° 16' 16.66"	Картометрический метод	5.00	–
4880	467532.20	1302954.49	053° 02' 55.35"	039° 16' 16.52"	Картометрический метод	5.00	–
4881	467530.93	1302948.82	053° 02' 55.31"	039° 16' 16.21"	Картометрический метод	5.00	–
4882	467528.54	1302946.17	053° 02' 55.23"	039° 16' 16.07"	Картометрический метод	5.00	–
4883	467524.49	1302944.79	053° 02' 55.10"	039° 16' 15.99"	Картометрический метод	5.00	–
4884	467511.87	1302943.65	053° 02' 54.70"	039° 16' 15.92"	Картометрический метод	5.00	–
4885	467507.73	1302942.61	053° 02' 54.56"	039° 16' 15.86"	Картометрический метод	5.00	–

4886	467501.51	1302939.57	053° 02' 54.36"	039° 16' 15.70"	Картометрический метод	5.00	–
4887	467498.11	1302939.69	053° 02' 54.25"	039° 16' 15.70"	Картометрический метод	5.00	–
4888	467491.83	1302944.21	053° 02' 54.05"	039° 16' 15.94"	Картометрический метод	5.00	–
4889	467488.38	1302946.02	053° 02' 53.94"	039° 16' 16.03"	Картометрический метод	5.00	–
4890	467480.42	1302948.08	053° 02' 53.68"	039° 16' 16.14"	Картометрический метод	5.00	–
4891	467476.47	1302951.94	053° 02' 53.55"	039° 16' 16.35"	Картометрический метод	5.00	–
4892	467475.24	1302958.24	053° 02' 53.51"	039° 16' 16.68"	Картометрический метод	5.00	–
4893	467473.10	1302960.59	053° 02' 53.44"	039° 16' 16.81"	Картометрический метод	5.00	–
4894	467466.29	1302962.25	053° 02' 53.21"	039° 16' 16.89"	Картометрический метод	5.00	–
4895	467462.51	1302964.54	053° 02' 53.09"	039° 16' 17.01"	Картометрический метод	5.00	–
4896	467458.62	1302965.33	053° 02' 52.97"	039° 16' 17.05"	Картометрический метод	5.00	–
4897	467453.05	1302964.91	053° 02' 52.79"	039° 16' 17.03"	Картометрический метод	5.00	–
4898	467449.14	1302965.74	053° 02' 52.66"	039° 16' 17.07"	Картометрический метод	5.00	–
4899	467427.88	1302974.04	053° 02' 51.97"	039° 16' 17.50"	Картометрический метод	5.00	–
4900	467424.03	1302975.20	053° 02' 51.84"	039° 16' 17.56"	Картометрический метод	5.00	–
4901	467418.32	1302975.39	053° 02' 51.66"	039° 16' 17.57"	Картометрический метод	5.00	–
4902	467415.42	1302976.43	053° 02' 51.56"	039° 16' 17.62"	Картометрический метод	5.00	–
4903	467412.98	1302979.03	053° 02' 51.48"	039° 16' 17.76"	Картометрический метод	5.00	–
4904	467409.58	1302979.95	053° 02' 51.37"	039° 16' 17.81"	Картометрический метод	5.00	–
4905	467403.57	1302978.69	053° 02' 51.18"	039° 16' 17.74"	Картометрический метод	5.00	–
4906	467399.53	1302979.41	053° 02' 51.05"	039° 16' 17.77"	Картометрический метод	5.00	–
4907	467394.56	1302982.78	053° 02' 50.89"	039° 16' 17.95"	Картометрический метод	5.00	–
4908	467390.28	1302984.13	053° 02' 50.75"	039° 16' 18.02"	Картометрический метод	5.00	–
4909	467378.28	1302985.18	053° 02' 50.36"	039° 16' 18.07"	Картометрический метод	5.00	–
4910	467373.37	1302987.49	053° 02' 50.20"	039° 16' 18.19"	Картометрический метод	5.00	–
4911	467361.60	1302996.50	053° 02' 49.82"	039° 16' 18.67"	Картометрический метод	5.00	–
4912	467356.67	1302999.41	053° 02' 49.66"	039° 16' 18.82"	Картометрический метод	5.00	–
4913	467351.19	1303001.50	053° 02' 49.48"	039° 16' 18.93"	Картометрический метод	5.00	–
4914	467346.38	1303002.04	053° 02' 49.32"	039° 16' 18.96"	Картометрический метод	5.00	–
4915	467343.33	1303003.74	053° 02' 49.22"	039° 16' 19.05"	Картометрический метод	5.00	–
4916	467339.69	1303008.49	053° 02' 49.10"	039° 16' 19.30"	Картометрический метод	5.00	–
4917	467336.92	1303010.30	053° 02' 49.01"	039° 16' 19.40"	Картометрический метод	5.00	–
4918	467331.90	1303011.25	053° 02' 48.85"	039° 16' 19.44"	Картометрический метод	5.00	–
4919	467326.75	1303012.19	053° 02' 48.68"	039° 16' 19.49"	Картометрический метод	5.00	–
4920	467321.63	1303014.16	053° 02' 48.52"	039° 16' 19.59"	Картометрический метод	5.00	–
4921	467306.30	1303021.85	053° 02' 48.02"	039° 16' 20.00"	Картометрический метод	5.00	–
4922	467282.53	1303025.75	053° 02' 47.25"	039° 16' 20.19"	Картометрический метод	5.00	–
4923	467262.02	1303025.33	053° 02' 46.58"	039° 16' 20.16"	Картометрический метод	5.00	–

4924	467246.08	1303023.50	053° 02' 46.07"	039° 16' 20.05"	Картометрический метод	5.00	–
4925	467223.10	1303017.64	053° 02' 45.33"	039° 16' 19.72"	Картометрический метод	5.00	–
4926	467209.08	1303011.21	053° 02' 44.88"	039° 16' 19.37"	Картометрический метод	5.00	–
4927	467195.39	1302999.03	053° 02' 44.44"	039° 16' 18.71"	Картометрический метод	5.00	–
4928	467185.17	1302986.05	053° 02' 44.11"	039° 16' 18.00"	Картометрический метод	5.00	–
4929	467178.60	1302972.82	053° 02' 43.91"	039° 16' 17.29"	Картометрический метод	5.00	–
4930	467175.50	1302956.84	053° 02' 43.81"	039° 16' 16.43"	Картометрический метод	5.00	–
4931	467176.15	1302936.43	053° 02' 43.84"	039° 16' 15.34"	Картометрический метод	5.00	–
4932	467175.65	1302932.47	053° 02' 43.82"	039° 16' 15.12"	Картометрический метод	5.00	–
4933	467167.05	1302901.24	053° 02' 43.56"	039° 16' 13.44"	Картометрический метод	5.00	–
4934	467166.38	1302889.94	053° 02' 43.54"	039° 16' 12.84"	Картометрический метод	5.00	–
4935	467171.71	1302870.14	053° 02' 43.72"	039° 16' 11.78"	Картометрический метод	5.00	–
4936	467171.82	1302860.19	053° 02' 43.73"	039° 16' 11.24"	Картометрический метод	5.00	–
4937	467164.88	1302833.47	053° 02' 43.51"	039° 16' 09.80"	Картометрический метод	5.00	–
4938	467166.50	1302823.57	053° 02' 43.57"	039° 16' 09.27"	Картометрический метод	5.00	–
4939	467178.04	1302806.91	053° 02' 43.95"	039° 16' 08.39"	Картометрический метод	5.00	–
4940	467180.78	1302802.28	053° 02' 44.04"	039° 16' 08.14"	Картометрический метод	5.00	–
4941	467191.81	1302781.36	053° 02' 44.40"	039° 16' 07.02"	Картометрический метод	5.00	–
4942	467204.16	1302765.81	053° 02' 44.81"	039° 16' 06.19"	Картометрический метод	5.00	–
4943	467212.93	1302753.14	053° 02' 45.09"	039° 16' 05.52"	Картометрический метод	5.00	–
4944	467213.83	1302746.42	053° 02' 45.13"	039° 16' 05.16"	Картометрический метод	5.00	–
4945	467211.80	1302734.22	053° 02' 45.06"	039° 16' 04.50"	Картометрический метод	5.00	–
4946	467209.99	1302727.69	053° 02' 45.01"	039° 16' 04.15"	Картометрический метод	5.00	–
4947	467204.46	1302716.12	053° 02' 44.83"	039° 16' 03.53"	Картометрический метод	5.00	–
4948	467202.36	1302709.94	053° 02' 44.77"	039° 16' 03.19"	Картометрический метод	5.00	–
4949	467200.76	1302702.99	053° 02' 44.72"	039° 16' 02.82"	Картометрический метод	5.00	–
4950	467199.06	1302698.24	053° 02' 44.66"	039° 16' 02.56"	Картометрический метод	5.00	–
4951	467193.22	1302690.81	053° 02' 44.48"	039° 16' 02.16"	Картометрический метод	5.00	–
4952	467191.12	1302684.85	053° 02' 44.41"	039° 16' 01.84"	Картометрический метод	5.00	–
4953	467191.39	1302678.26	053° 02' 44.42"	039° 16' 01.49"	Картометрический метод	5.00	–
4954	467203.32	1302652.46	053° 02' 44.82"	039° 16' 00.11"	Картометрический метод	5.00	–
4955	467218.26	1302629.19	053° 02' 45.31"	039° 15' 58.87"	Картометрический метод	5.00	–
4956	467235.91	1302604.79	053° 02' 45.89"	039° 15' 57.57"	Картометрический метод	5.00	–
4957	467251.67	1302587.91	053° 02' 46.41"	039° 15' 56.67"	Картометрический метод	5.00	–
4958	467261.10	1302578.94	053° 02' 46.71"	039° 15' 56.20"	Картометрический метод	5.00	–
4959	467265.95	1302571.60	053° 02' 46.87"	039° 15' 55.81"	Картометрический метод	5.00	–
4960	467279.17	1302517.55	053° 02' 47.32"	039° 15' 52.91"	Картометрический метод	5.00	–
4961	467285.24	1302504.37	053° 02' 47.52"	039° 15' 52.21"	Картометрический метод	5.00	–

4962	467298.06	1302486.94	053° 02' 47.94"	039° 15' 51.28"	Картометрический метод	5.00	–
4963	467300.80	1302481.54	053° 02' 48.03"	039° 15' 50.99"	Картометрический метод	5.00	–
4964	467317.54	1302439.80	053° 02' 48.59"	039° 15' 48.76"	Картометрический метод	5.00	–
4965	467322.45	1302430.62	053° 02' 48.75"	039° 15' 48.27"	Картометрический метод	5.00	–
4966	467328.49	1302424.12	053° 02' 48.95"	039° 15' 47.93"	Картометрический метод	5.00	–
4967	467341.70	1302414.88	053° 02' 49.38"	039° 15' 47.44"	Картометрический метод	5.00	–
4968	467346.47	1302409.04	053° 02' 49.53"	039° 15' 47.13"	Картометрический метод	5.00	–
4969	467361.33	1302386.15	053° 02' 50.02"	039° 15' 45.91"	Картометрический метод	5.00	–
4970	467370.55	1302369.93	053° 02' 50.33"	039° 15' 45.04"	Картометрический метод	5.00	–
4971	467377.59	1302353.96	053° 02' 50.56"	039° 15' 44.19"	Картометрический метод	5.00	–
4972	467380.58	1302350.32	053° 02' 50.66"	039° 15' 44.00"	Картометрический метод	5.00	–
4973	467388.48	1302345.36	053° 02' 50.92"	039° 15' 43.73"	Картометрический метод	5.00	–
4974	467395.29	1302340.78	053° 02' 51.14"	039° 15' 43.49"	Картометрический метод	5.00	–
4975	467405.47	1302337.51	053° 02' 51.47"	039° 15' 43.32"	Картометрический метод	5.00	–
4976	467410.55	1302333.90	053° 02' 51.63"	039° 15' 43.13"	Картометрический метод	5.00	–
4977	467423.51	1302321.23	053° 02' 52.06"	039° 15' 42.46"	Картометрический метод	5.00	–
4978	467433.50	1302314.76	053° 02' 52.38"	039° 15' 42.12"	Картометрический метод	5.00	–
4979	467439.52	1302312.07	053° 02' 52.58"	039° 15' 41.98"	Картометрический метод	5.00	–
4980	467449.44	1302311.22	053° 02' 52.90"	039° 15' 41.94"	Картометрический метод	5.00	–
4981	467457.29	1302308.97	053° 02' 53.15"	039° 15' 41.82"	Картометрический метод	5.00	–
4982	467474.85	1302303.88	053° 02' 53.72"	039° 15' 41.56"	Картометрический метод	5.00	–
4983	467489.56	1302297.85	053° 02' 54.20"	039° 15' 41.24"	Картометрический метод	5.00	–
4984	467510.83	1302282.99	053° 02' 54.90"	039° 15' 40.46"	Картометрический метод	5.00	–
4985	467522.83	1302278.05	053° 02' 55.29"	039° 15' 40.20"	Картометрический метод	5.00	–
4986	467530.31	1302276.86	053° 02' 55.53"	039° 15' 40.14"	Картометрический метод	5.00	–
4987	467537.84	1302278.47	053° 02' 55.77"	039° 15' 40.23"	Картометрический метод	5.00	–
4988	467543.73	1302278.10	053° 02' 55.96"	039° 15' 40.22"	Картометрический метод	5.00	–
4989	467549.50	1302276.39	053° 02' 56.15"	039° 15' 40.13"	Картометрический метод	5.00	–
4990	467555.53	1302275.25	053° 02' 56.34"	039° 15' 40.07"	Картометрический метод	5.00	–
4991	467565.73	1302273.89	053° 02' 56.67"	039° 15' 40.00"	Картометрический метод	5.00	–
4992	467586.20	1302266.79	053° 02' 57.34"	039° 15' 39.63"	Картометрический метод	5.00	–
4993	467604.39	1302254.62	053° 02' 57.93"	039° 15' 38.99"	Картометрический метод	5.00	–
4994	467612.63	1302248.33	053° 02' 58.20"	039° 15' 38.66"	Картометрический метод	5.00	–
4995	467619.43	1302240.72	053° 02' 58.42"	039° 15' 38.25"	Картометрический метод	5.00	–
4996	467631.19	1302230.17	053° 02' 58.81"	039° 15' 37.69"	Картометрический метод	5.00	–
4997	467633.55	1302225.17	053° 02' 58.88"	039° 15' 37.43"	Картометрический метод	5.00	–
4998	467634.49	1302212.34	053° 02' 58.92"	039° 15' 36.74"	Картометрический метод	5.00	–
4999	467636.00	1302206.82	053° 02' 58.97"	039° 15' 36.44"	Картометрический метод	5.00	–

5000	467644.61	1302188.30	053° 02' 59.26"	039° 15' 35.45"	Картометрический метод	5.00	–
5001	467656.49	1302171.07	053° 02' 59.65"	039° 15' 34.54"	Картометрический метод	5.00	–
5002	467674.73	1302154.12	053° 03' 00.24"	039° 15' 33.64"	Картометрический метод	5.00	–
5003	467697.57	1302138.21	053° 03' 00.99"	039° 15' 32.80"	Картометрический метод	5.00	–
5004	467703.52	1302134.07	053° 03' 01.18"	039° 15' 32.58"	Картометрический метод	5.00	–
5005	467716.81	1302121.73	053° 03' 01.61"	039° 15' 31.92"	Картометрический метод	5.00	–
5006	467736.18	1302100.05	053° 03' 02.25"	039° 15' 30.77"	Картометрический метод	5.00	–
5007	467747.62	1302086.47	053° 03' 02.62"	039° 15' 30.05"	Картометрический метод	5.00	–
5008	467749.32	1302082.18	053° 03' 02.68"	039° 15' 29.82"	Картометрический метод	5.00	–
5009	467749.33	1302078.17	053° 03' 02.68"	039° 15' 29.60"	Картометрический метод	5.00	–
5010	467743.03	1302058.40	053° 03' 02.48"	039° 15' 28.54"	Картометрический метод	5.00	–
5011	467738.08	1302048.07	053° 03' 02.33"	039° 15' 27.98"	Картометрический метод	5.00	–
5012	467734.69	1302042.57	053° 03' 02.22"	039° 15' 27.68"	Картометрический метод	5.00	–
5013	467734.19	1302037.28	053° 03' 02.21"	039° 15' 27.40"	Картометрический метод	5.00	–
5014	467737.92	1302016.85	053° 03' 02.33"	039° 15' 26.30"	Картометрический метод	5.00	–
5015	467737.11	1302009.51	053° 03' 02.31"	039° 15' 25.91"	Картометрический метод	5.00	–
5016	467722.61	1301971.34	053° 03' 01.85"	039° 15' 23.85"	Картометрический метод	5.00	–
5017	467720.39	1301964.53	053° 03' 01.78"	039° 15' 23.49"	Картометрический метод	5.00	–
5018	467716.65	1301939.35	053° 03' 01.67"	039° 15' 22.13"	Картометрический метод	5.00	–
5019	467707.81	1301908.17	053° 03' 01.40"	039° 15' 20.45"	Картометрический метод	5.00	–
5020	467704.32	1301900.82	053° 03' 01.29"	039° 15' 20.06"	Картометрический метод	5.00	–
5021	467698.37	1301893.06	053° 03' 01.10"	039° 15' 19.64"	Картометрический метод	5.00	–
5022	467690.43	1301883.00	053° 03' 00.84"	039° 15' 19.09"	Картометрический метод	5.00	–
5023	467682.70	1301878.48	053° 03' 00.60"	039° 15' 18.85"	Картометрический метод	5.00	–
5024	467660.34	1301869.51	053° 02' 59.88"	039° 15' 18.35"	Картометрический метод	5.00	–
5025	467652.35	1301865.42	053° 02' 59.62"	039° 15' 18.13"	Картометрический метод	5.00	–
5026	467645.00	1301861.02	053° 02' 59.38"	039° 15' 17.89"	Картометрический метод	5.00	–
5027	467639.08	1301858.40	053° 02' 59.19"	039° 15' 17.74"	Картометрический метод	5.00	–
5028	467631.60	1301856.43	053° 02' 58.95"	039° 15' 17.63"	Картометрический метод	5.00	–
5029	467612.84	1301849.14	053° 02' 58.35"	039° 15' 17.23"	Картометрический метод	5.00	–
5030	467606.83	1301848.28	053° 02' 58.15"	039° 15' 17.18"	Картометрический метод	5.00	–
5031	467590.86	1301850.38	053° 02' 57.64"	039° 15' 17.28"	Картометрический метод	5.00	–
5032	467582.62	1301850.64	053° 02' 57.37"	039° 15' 17.29"	Картометрический метод	5.00	–
5033	467545.35	1301847.62	053° 02' 56.16"	039° 15' 17.11"	Картометрический метод	5.00	–
5034	467538.48	1301845.34	053° 02' 55.94"	039° 15' 16.98"	Картометрический метод	5.00	–
5035	467530.10	1301839.70	053° 02' 55.67"	039° 15' 16.68"	Картометрический метод	5.00	–
5036	467524.25	1301837.37	053° 02' 55.49"	039° 15' 16.55"	Картометрический метод	5.00	–
5037	467500.99	1301832.54	053° 02' 54.73"	039° 15' 16.27"	Картометрический метод	5.00	–

5038	467493.72	1301832.84	053° 02' 54.50"	039° 15' 16.29"	Картометрический метод	5.00	–
5039	467487.05	1301832.68	053° 02' 54.28"	039° 15' 16.27"	Картометрический метод	5.00	–
5040	467481.52	1301831.48	053° 02' 54.11"	039° 15' 16.21"	Картометрический метод	5.00	–
5041	467475.83	1301827.38	053° 02' 53.92"	039° 15' 15.98"	Картометрический метод	5.00	–
5042	467472.55	1301826.40	053° 02' 53.82"	039° 15' 15.93"	Картометрический метод	5.00	–
5043	467466.32	1301825.19	053° 02' 53.62"	039° 15' 15.86"	Картометрический метод	5.00	–
5044	467461.96	1301823.07	053° 02' 53.48"	039° 15' 15.74"	Картометрический метод	5.00	–
5045	467452.81	1301814.76	053° 02' 53.18"	039° 15' 15.29"	Картометрический метод	5.00	–
5046	467447.99	1301811.93	053° 02' 53.03"	039° 15' 15.14"	Картометрический метод	5.00	–
5047	467434.96	1301809.09	053° 02' 52.61"	039° 15' 14.98"	Картометрический метод	5.00	–
5048	467416.84	1301810.05	053° 02' 52.02"	039° 15' 15.02"	Картометрический метод	5.00	–
5049	467395.27	1301808.24	053° 02' 51.32"	039° 15' 14.91"	Картометрический метод	5.00	–
5050	467389.65	1301806.55	053° 02' 51.14"	039° 15' 14.82"	Картометрический метод	5.00	–
5051	467382.05	1301801.35	053° 02' 50.90"	039° 15' 14.53"	Картометрический метод	5.00	–
5052	467376.60	1301799.37	053° 02' 50.72"	039° 15' 14.42"	Картометрический метод	5.00	–
5053	467351.63	1301792.93	053° 02' 49.92"	039° 15' 14.06"	Картометрический метод	5.00	–
5054	467342.62	1301789.33	053° 02' 49.63"	039° 15' 13.86"	Картометрический метод	5.00	–
5055	467324.73	1301778.57	053° 02' 49.05"	039° 15' 13.28"	Картометрический метод	5.00	–
5056	467315.74	1301771.84	053° 02' 48.76"	039° 15' 12.91"	Картометрический метод	5.00	–
5057	467308.84	1301763.01	053° 02' 48.54"	039° 15' 12.43"	Картометрический метод	5.00	–
5058	467298.40	1301742.02	053° 02' 48.21"	039° 15' 11.30"	Картометрический метод	5.00	–
5059	467294.65	1301730.05	053° 02' 48.10"	039° 15' 10.65"	Картометрический метод	5.00	–
5060	467293.41	1301706.99	053° 02' 48.06"	039° 15' 09.42"	Картометрический метод	5.00	–
5061	467289.68	1301699.06	053° 02' 47.95"	039° 15' 08.99"	Картометрический метод	5.00	–
5062	467284.21	1301691.30	053° 02' 47.77"	039° 15' 08.57"	Картометрический метод	5.00	–
5063	467275.97	1301684.10	053° 02' 47.51"	039° 15' 08.18"	Картометрический метод	5.00	–
5064	467261.11	1301674.34	053° 02' 47.03"	039° 15' 07.64"	Картометрический метод	5.00	–
5065	467249.51	1301664.82	053° 02' 46.66"	039° 15' 07.13"	Картометрический метод	5.00	–
5066	467239.25	1301653.19	053° 02' 46.33"	039° 15' 06.50"	Картометрический метод	5.00	–
5067	467223.97	1301628.23	053° 02' 45.84"	039° 15' 05.15"	Картометрический метод	5.00	–
5068	467217.11	1301613.13	053° 02' 45.63"	039° 15' 04.33"	Картометрический метод	5.00	–
5069	467215.63	1301604.52	053° 02' 45.58"	039° 15' 03.87"	Картометрический метод	5.00	–
5070	467216.28	1301589.18	053° 02' 45.61"	039° 15' 03.05"	Картометрический метод	5.00	–
5071	467217.05	1301575.72	053° 02' 45.64"	039° 15' 02.33"	Картометрический метод	5.00	–
5072	467213.60	1301567.89	053° 02' 45.53"	039° 15' 01.90"	Картометрический метод	5.00	–
5073	467199.17	1301550.84	053° 02' 45.07"	039° 15' 00.98"	Картометрический метод	5.00	–
5074	467192.29	1301540.77	053° 02' 44.85"	039° 15' 00.44"	Картометрический метод	5.00	–
5075	467178.99	1301512.75	053° 02' 44.43"	039° 14' 58.92"	Картометрический метод	5.00	–

5076	467177.85	1301503.57	053° 02' 44.40"	039° 14' 58.43"	Картометрический метод	5.00	–
5077	467179.74	1301495.49	053° 02' 44.46"	039° 14' 58.00"	Картометрический метод	5.00	–
5078	467191.81	1301477.00	053° 02' 44.86"	039° 14' 57.01"	Картометрический метод	5.00	–
5079	467204.98	1301460.93	053° 02' 45.29"	039° 14' 56.16"	Картометрический метод	5.00	–
5080	467213.87	1301453.39	053° 02' 45.58"	039° 14' 55.76"	Картометрический метод	5.00	–
5081	467220.71	1301444.40	053° 02' 45.80"	039° 14' 55.28"	Картометрический метод	5.00	–
5082	467233.48	1301424.10	053° 02' 46.22"	039° 14' 54.20"	Картометрический метод	5.00	–
5083	467259.48	1301370.32	053° 02' 47.08"	039° 14' 51.33"	Картометрический метод	5.00	–
5084	467269.50	1301355.39	053° 02' 47.41"	039° 14' 50.53"	Картометрический метод	5.00	–
5085	467291.54	1301327.18	053° 02' 48.13"	039° 14' 49.03"	Картометрический метод	5.00	–
5086	467313.81	1301306.10	053° 02' 48.86"	039° 14' 47.91"	Картометрический метод	5.00	–
5087	467367.77	1301256.04	053° 02' 50.62"	039° 14' 45.25"	Картометрический метод	5.00	–
5088	467380.77	1301244.97	053° 02' 51.05"	039° 14' 44.67"	Картометрический метод	5.00	–
5089	467386.07	1301239.92	053° 02' 51.22"	039° 14' 44.40"	Картометрический метод	5.00	–
5090	467394.11	1301230.44	053° 02' 51.49"	039° 14' 43.89"	Картометрический метод	5.00	–
5091	467404.49	1301213.43	053° 02' 51.83"	039° 14' 42.99"	Картометрический метод	5.00	–
5092	467420.93	1301195.38	053° 02' 52.36"	039° 14' 42.03"	Картометрический метод	5.00	–
5093	467447.17	1301163.49	053° 02' 53.22"	039° 14' 40.33"	Картометрический метод	5.00	–
5094	467464.32	1301146.63	053° 02' 53.79"	039° 14' 39.44"	Картометрический метод	5.00	–
5095	467472.31	1301137.44	053° 02' 54.05"	039° 14' 38.95"	Картометрический метод	5.00	–
5096	467474.35	1301131.54	053° 02' 54.11"	039° 14' 38.63"	Картометрический метод	5.00	–
5097	467474.87	1301127.11	053° 02' 54.13"	039° 14' 38.39"	Картометрический метод	5.00	–
5098	467474.81	1301115.20	053° 02' 54.14"	039° 14' 37.75"	Картометрический метод	5.00	–
5099	467473.27	1301103.97	053° 02' 54.09"	039° 14' 37.15"	Картометрический метод	5.00	–
5100	467469.40	1301090.28	053° 02' 53.97"	039° 14' 36.41"	Картометрический метод	5.00	–
5101	467457.06	1301068.93	053° 02' 53.58"	039° 14' 35.26"	Картометрический метод	5.00	–
5102	467441.36	1301045.67	053° 02' 53.08"	039° 14' 34.00"	Картометрический метод	5.00	–
5103	467435.47	1301042.85	053° 02' 52.89"	039° 14' 33.85"	Картометрический метод	5.00	–
5104	467422.18	1301041.40	053° 02' 52.46"	039° 14' 33.76"	Картометрический метод	5.00	–
5105	467417.13	1301042.08	053° 02' 52.29"	039° 14' 33.80"	Картометрический метод	5.00	–
5106	467411.17	1301044.66	053° 02' 52.10"	039° 14' 33.93"	Картометрический метод	5.00	–
5107	467407.17	1301048.60	053° 02' 51.97"	039° 14' 34.14"	Картометрический метод	5.00	–
5108	467401.76	1301052.66	053° 02' 51.79"	039° 14' 34.36"	Картометрический метод	5.00	–
5109	467391.53	1301056.30	053° 02' 51.46"	039° 14' 34.55"	Картометрический метод	5.00	–
5110	467381.33	1301057.77	053° 02' 51.13"	039° 14' 34.62"	Картометрический метод	5.00	–
5111	467365.15	1301056.98	053° 02' 50.61"	039° 14' 34.57"	Картометрический метод	5.00	–
5112	467356.06	1301054.92	053° 02' 50.31"	039° 14' 34.45"	Картометрический метод	5.00	–
5113	467341.95	1301049.48	053° 02' 49.86"	039° 14' 34.15"	Картометрический метод	5.00	–

5114	467333.32	1301046.69	053° 02' 49.58"	039° 14' 34.00"	Картометрический метод	5.00	–
5115	467326.51	1301047.61	053° 02' 49.36"	039° 14' 34.04"	Картометрический метод	5.00	–
5116	467319.06	1301051.65	053° 02' 49.12"	039° 14' 34.25"	Картометрический метод	5.00	–
5117	467313.50	1301052.89	053° 02' 48.94"	039° 14' 34.32"	Картометрический метод	5.00	–
5118	467302.37	1301053.35	053° 02' 48.58"	039° 14' 34.34"	Картометрический метод	5.00	–
5119	467282.97	1301055.73	053° 02' 47.95"	039° 14' 34.45"	Картометрический метод	5.00	–
5120	467274.00	1301057.32	053° 02' 47.66"	039° 14' 34.53"	Картометрический метод	5.00	–
5121	467267.76	1301057.09	053° 02' 47.46"	039° 14' 34.52"	Картометрический метод	5.00	–
5122	467259.93	1301053.92	053° 02' 47.21"	039° 14' 34.34"	Картометрический метод	5.00	–
5123	467249.83	1301050.97	053° 02' 46.88"	039° 14' 34.18"	Картометрический метод	5.00	–
5124	467222.25	1301046.09	053° 02' 45.99"	039° 14' 33.90"	Картометрический метод	5.00	–
5125	467201.60	1301038.71	053° 02' 45.32"	039° 14' 33.49"	Картометрический метод	5.00	–
5126	467185.87	1301028.88	053° 02' 44.82"	039° 14' 32.96"	Картометрический метод	5.00	–
5127	467178.72	1301025.68	053° 02' 44.59"	039° 14' 32.78"	Картометрический метод	5.00	–
5128	467166.46	1301020.96	053° 02' 44.19"	039° 14' 32.52"	Картометрический метод	5.00	–
5129	467159.63	1301016.20	053° 02' 43.97"	039° 14' 32.26"	Картометрический метод	5.00	–
5130	467138.80	1300998.94	053° 02' 43.31"	039° 14' 31.32"	Картометрический метод	5.00	–
5131	467106.26	1300976.30	053° 02' 42.26"	039° 14' 30.09"	Картометрический метод	5.00	–
5132	467102.63	1300971.98	053° 02' 42.15"	039° 14' 29.86"	Картометрический метод	5.00	–
5133	467097.13	1300960.63	053° 02' 41.97"	039° 14' 29.24"	Картометрический метод	5.00	–
5134	467093.54	1300956.84	053° 02' 41.86"	039° 14' 29.04"	Картометрический метод	5.00	–
5135	467078.25	1300948.44	053° 02' 41.37"	039° 14' 28.58"	Картометрический метод	5.00	–
5136	467066.23	1300940.86	053° 02' 40.98"	039° 14' 28.17"	Картометрический метод	5.00	–
5137	467059.63	1300939.84	053° 02' 40.77"	039° 14' 28.11"	Картометрический метод	5.00	–
5138	467049.24	1300940.43	053° 02' 40.43"	039° 14' 28.13"	Картометрический метод	5.00	–
5139	467042.04	1300939.19	053° 02' 40.20"	039° 14' 28.06"	Картометрический метод	5.00	–
5140	467031.96	1300934.78	053° 02' 39.87"	039° 14' 27.82"	Картометрический метод	5.00	–
5141	467024.79	1300933.58	053° 02' 39.64"	039° 14' 27.75"	Картометрический метод	5.00	–
5142	467017.46	1300933.55	053° 02' 39.40"	039° 14' 27.75"	Картометрический метод	5.00	–
5143	466996.94	1300933.90	053° 02' 38.74"	039° 14' 27.75"	Картометрический метод	5.00	–
5144	466984.76	1300933.03	053° 02' 38.35"	039° 14' 27.70"	Картометрический метод	5.00	–
5145	466978.60	1300931.58	053° 02' 38.15"	039° 14' 27.62"	Картометрический метод	5.00	–
5146	466971.56	1300927.83	053° 02' 37.92"	039° 14' 27.41"	Картометрический метод	5.00	–
5147	466951.81	1300914.21	053° 02' 37.29"	039° 14' 26.67"	Картометрический метод	5.00	–
5148	466932.18	1300903.61	053° 02' 36.66"	039° 14' 26.09"	Картометрический метод	5.00	–
5149	466920.77	1300893.61	053° 02' 36.29"	039° 14' 25.55"	Картометрический метод	5.00	–
5150	466910.65	1300881.12	053° 02' 35.97"	039° 14' 24.87"	Картометрический метод	5.00	–
5151	466906.99	1300874.91	053° 02' 35.85"	039° 14' 24.54"	Картометрический метод	5.00	–

5152	466905.51	1300869.96	053° 02' 35.80"	039° 14' 24.27"	Картометрический метод	5.00	–
5153	466904.61	1300861.03	053° 02' 35.78"	039° 14' 23.79"	Картометрический метод	5.00	–
5154	466903.16	1300857.29	053° 02' 35.73"	039° 14' 23.59"	Картометрический метод	5.00	–
5155	466900.33	1300853.16	053° 02' 35.64"	039° 14' 23.36"	Картометрический метод	5.00	–
5156	466895.27	1300848.06	053° 02' 35.48"	039° 14' 23.09"	Картометрический метод	5.00	–
5157	466890.29	1300840.12	053° 02' 35.32"	039° 14' 22.66"	Картометрический метод	5.00	–
5158	466889.43	1300834.39	053° 02' 35.30"	039° 14' 22.35"	Картометрический метод	5.00	–
5159	466890.58	1300820.79	053° 02' 35.34"	039° 14' 21.62"	Картометрический метод	5.00	–
5160	466889.40	1300816.90	053° 02' 35.30"	039° 14' 21.41"	Картометрический метод	5.00	–
5161	466885.26	1300812.50	053° 02' 35.17"	039° 14' 21.17"	Картометрический метод	5.00	–
5162	466884.18	1300809.10	053° 02' 35.14"	039° 14' 20.99"	Картометрический метод	5.00	–
5163	466886.16	1300803.84	053° 02' 35.20"	039° 14' 20.71"	Картометрический метод	5.00	–
5164	466885.41	1300796.62	053° 02' 35.18"	039° 14' 20.32"	Картометрический метод	5.00	–
5165	466877.94	1300781.48	053° 02' 34.94"	039° 14' 19.50"	Картометрический метод	5.00	–
5166	466874.99	1300776.54	053° 02' 34.85"	039° 14' 19.24"	Картометрический метод	5.00	–
5167	466866.42	1300768.22	053° 02' 34.57"	039° 14' 18.79"	Картометрический метод	5.00	–
5168	466863.79	1300761.96	053° 02' 34.49"	039° 14' 18.45"	Картометрический метод	5.00	–
5169	466861.10	1300748.35	053° 02' 34.41"	039° 14' 17.72"	Картометрический метод	5.00	–
5170	466856.75	1300744.10	053° 02' 34.27"	039° 14' 17.49"	Картометрический метод	5.00	–
5171	466851.23	1300742.13	053° 02' 34.09"	039° 14' 17.38"	Картометрический метод	5.00	–
5172	466846.87	1300740.29	053° 02' 33.95"	039° 14' 17.28"	Картометрический метод	5.00	–
5173	466841.97	1300736.92	053° 02' 33.79"	039° 14' 17.09"	Картометрический метод	5.00	–
5174	466831.70	1300725.25	053° 02' 33.47"	039° 14' 16.46"	Картометрический метод	5.00	–
5175	466826.93	1300723.50	053° 02' 33.31"	039° 14' 16.36"	Картометрический метод	5.00	–
5176	466809.95	1300722.21	053° 02' 32.76"	039° 14' 16.29"	Картометрический метод	5.00	–
5177	466803.69	1300722.43	053° 02' 32.56"	039° 14' 16.29"	Картометрический метод	5.00	–
5178	466797.36	1300724.65	053° 02' 32.36"	039° 14' 16.41"	Картометрический метод	5.00	–
5179	466791.18	1300725.76	053° 02' 32.16"	039° 14' 16.47"	Картометрический метод	5.00	–
5180	466780.69	1300726.65	053° 02' 31.82"	039° 14' 16.51"	Картометрический метод	5.00	–
5181	466771.66	1300726.97	053° 02' 31.52"	039° 14' 16.52"	Картометрический метод	5.00	–
5182	466761.32	1300726.36	053° 02' 31.19"	039° 14' 16.48"	Картометрический метод	5.00	–
5183	466754.22	1300727.67	053° 02' 30.96"	039° 14' 16.55"	Картометрический метод	5.00	–
5184	466743.46	1300733.68	053° 02' 30.61"	039° 14' 16.86"	Картометрический метод	5.00	–
5185	466732.33	1300738.20	053° 02' 30.25"	039° 14' 17.10"	Картометрический метод	5.00	–
5186	466711.68	1300740.69	053° 02' 29.58"	039° 14' 17.22"	Картометрический метод	5.00	–
5187	466696.70	1300742.40	053° 02' 29.09"	039° 14' 17.30"	Картометрический метод	5.00	–
5188	466692.38	1300741.15	053° 02' 28.95"	039° 14' 17.23"	Картометрический метод	5.00	–
5189	466690.34	1300737.74	053° 02' 28.89"	039° 14' 17.05"	Картометрический метод	5.00	–

5190	466688.30	1300734.00	053° 02' 28.83"	039° 14' 16.85"	Картометрический метод	5.00	–
5191	466683.53	1300732.75	053° 02' 28.67"	039° 14' 16.78"	Картометрический метод	5.00	–
5192	466677.29	1300734.11	053° 02' 28.47"	039° 14' 16.85"	Картометрический метод	5.00	–
5193	466672.41	1300736.61	053° 02' 28.31"	039° 14' 16.98"	Картометрический метод	5.00	–
5194	466669.01	1300740.35	053° 02' 28.20"	039° 14' 17.18"	Картометрический метод	5.00	–
5195	466664.69	1300742.62	053° 02' 28.06"	039° 14' 17.30"	Картометрический метод	5.00	–
5196	466656.98	1300742.17	053° 02' 27.81"	039° 14' 17.27"	Картометрический метод	5.00	–
5197	466625.52	1300742.24	053° 02' 26.79"	039° 14' 17.26"	Картометрический метод	5.00	–
5198	466605.62	1300741.10	053° 02' 26.15"	039° 14' 17.18"	Картометрический метод	5.00	–
5199	466598.39	1300740.24	053° 02' 25.91"	039° 14' 17.13"	Картометрический метод	5.00	–
5200	466555.63	1300729.17	053° 02' 24.54"	039° 14' 16.51"	Картометрический метод	5.00	–
5201	466549.28	1300728.10	053° 02' 24.33"	039° 14' 16.45"	Картометрический метод	5.00	–
5202	466541.08	1300728.07	053° 02' 24.07"	039° 14' 16.45"	Картометрический метод	5.00	–
5203	466535.33	1300727.59	053° 02' 23.88"	039° 14' 16.42"	Картометрический метод	5.00	–
5204	466528.43	1300723.94	053° 02' 23.66"	039° 14' 16.22"	Картометрический метод	5.00	–
5205	466526.37	1300720.53	053° 02' 23.59"	039° 14' 16.03"	Картометрический метод	5.00	–
5206	466526.26	1300713.12	053° 02' 23.59"	039° 14' 15.64"	Картометрический метод	5.00	–
5207	466524.51	1300710.29	053° 02' 23.54"	039° 14' 15.48"	Картометрический метод	5.00	–
5208	466521.89	1300709.06	053° 02' 23.45"	039° 14' 15.42"	Картометрический метод	5.00	–
5209	466512.63	1300709.03	053° 02' 23.15"	039° 14' 15.41"	Картометрический метод	5.00	–
5210	466508.28	1300707.21	053° 02' 23.01"	039° 14' 15.31"	Картометрический метод	5.00	–
5211	466501.45	1300700.01	053° 02' 22.79"	039° 14' 14.92"	Картометрический метод	5.00	–
5212	466497.31	1300699.26	053° 02' 22.66"	039° 14' 14.88"	Картометрический метод	5.00	–
5213	466487.95	1300699.95	053° 02' 22.36"	039° 14' 14.91"	Картометрический метод	5.00	–
5214	466480.07	1300701.08	053° 02' 22.10"	039° 14' 14.96"	Картометрический метод	5.00	–
5215	466475.63	1300700.50	053° 02' 21.96"	039° 14' 14.93"	Картометрический метод	5.00	–
5216	466471.37	1300697.39	053° 02' 21.82"	039° 14' 14.76"	Картометрический метод	5.00	–
5217	466465.16	1300686.64	053° 02' 21.62"	039° 14' 14.18"	Картометрический метод	5.00	–
5218	466460.84	1300667.46	053° 02' 21.49"	039° 14' 13.15"	Картометрический метод	5.00	–
5219	466459.44	1300656.60	053° 02' 21.45"	039° 14' 12.57"	Картометрический метод	5.00	–
5220	466456.03	1300605.00	053° 02' 21.36"	039° 14' 09.79"	Картометрический метод	5.00	–
5221	466456.56	1300597.01	053° 02' 21.38"	039° 14' 09.37"	Картометрический метод	5.00	–
5222	466459.75	1300577.45	053° 02' 21.49"	039° 14' 08.32"	Картометрический метод	5.00	–
5223	466464.44	1300527.10	053° 02' 21.65"	039° 14' 05.62"	Картометрический метод	5.00	–
5224	466465.10	1300509.76	053° 02' 21.68"	039° 14' 04.69"	Картометрический метод	5.00	–
5225	466455.56	1300425.35	053° 02' 21.40"	039° 14' 00.15"	Картометрический метод	5.00	–
5226	466454.40	1300420.32	053° 02' 21.37"	039° 13' 59.88"	Картометрический метод	5.00	–
5227	466448.31	1300406.64	053° 02' 21.17"	039° 13' 59.15"	Картометрический метод	5.00	–

5228	466443.68	1300396.37	053° 02' 21.03"	039° 13' 58.59"	Картометрический метод	5.00	–
5229	466438.33	1300388.94	053° 02' 20.86"	039° 13' 58.19"	Картометрический метод	5.00	–
5230	466433.51	1300378.28	053° 02' 20.70"	039° 13' 57.62"	Картометрический метод	5.00	–
5231	466431.73	1300370.57	053° 02' 20.65"	039° 13' 57.20"	Картометрический метод	5.00	–
5232	466430.71	1300353.27	053° 02' 20.62"	039° 13' 56.27"	Картометрический метод	5.00	–
5233	466429.36	1300348.05	053° 02' 20.58"	039° 13' 55.99"	Картометрический метод	5.00	–
5234	466423.58	1300337.08	053° 02' 20.40"	039° 13' 55.40"	Картометрический метод	5.00	–
5235	466422.53	1300332.39	053° 02' 20.36"	039° 13' 55.15"	Картометрический метод	5.00	–
5236	466421.56	1300309.01	053° 02' 20.34"	039° 13' 53.89"	Картометрический метод	5.00	–
5237	466420.05	1300304.98	053° 02' 20.29"	039° 13' 53.67"	Картометрический метод	5.00	–
5238	466409.73	1300292.22	053° 02' 19.96"	039° 13' 52.98"	Картометрический метод	5.00	–
5239	466398.70	1300273.10	053° 02' 19.61"	039° 13' 51.95"	Картометрический метод	5.00	–
5240	466397.50	1300267.36	053° 02' 19.58"	039° 13' 51.64"	Картометрический метод	5.00	–
5241	466398.13	1300257.43	053° 02' 19.60"	039° 13' 51.11"	Картометрический метод	5.00	–
5242	466396.80	1300253.95	053° 02' 19.56"	039° 13' 50.92"	Картометрический метод	5.00	–
5243	466381.07	1300242.66	053° 02' 19.05"	039° 13' 50.31"	Картометрический метод	5.00	–
5244	466368.08	1300235.92	053° 02' 18.64"	039° 13' 49.94"	Картометрический метод	5.00	–
5245	466354.46	1300230.76	053° 02' 18.20"	039° 13' 49.65"	Картометрический метод	5.00	–
5246	466316.86	1300216.27	053° 02' 16.99"	039° 13' 48.86"	Картометрический метод	5.00	–
5247	466311.30	1300213.32	053° 02' 16.81"	039° 13' 48.69"	Картометрический метод	5.00	–
5248	466308.91	1300213.32	053° 02' 16.73"	039° 13' 48.69"	Картометрический метод	5.00	–
5249	466306.87	1300215.48	053° 02' 16.66"	039° 13' 48.81"	Картометрический метод	5.00	–
5250	466304.06	1300218.25	053° 02' 16.57"	039° 13' 48.95"	Картометрический метод	5.00	–
5251	466300.79	1300218.61	053° 02' 16.47"	039° 13' 48.97"	Картометрический метод	5.00	–
5252	466293.60	1300215.85	053° 02' 16.23"	039° 13' 48.82"	Картометрический метод	5.00	–
5253	466278.21	1300211.81	053° 02' 15.74"	039° 13' 48.60"	Картометрический метод	5.00	–
5254	466269.84	1300208.36	053° 02' 15.47"	039° 13' 48.40"	Картометрический метод	5.00	–
5255	466259.10	1300199.33	053° 02' 15.12"	039° 13' 47.91"	Картометрический метод	5.00	–
5256	466256.87	1300196.73	053° 02' 15.05"	039° 13' 47.77"	Картометрический метод	5.00	–
5257	466255.14	1300193.24	053° 02' 15.00"	039° 13' 47.59"	Картометрический метод	5.00	–
5258	466251.83	1300188.88	053° 02' 14.89"	039° 13' 47.35"	Картометрический метод	5.00	–
5259	466244.88	1300183.84	053° 02' 14.67"	039° 13' 47.08"	Картометрический метод	5.00	–
5260	466239.21	1300181.52	053° 02' 14.49"	039° 13' 46.95"	Картометрический метод	5.00	–
5261	466231.10	1300179.73	053° 02' 14.22"	039° 13' 46.85"	Картометрический метод	5.00	–
5262	466227.64	1300176.77	053° 02' 14.11"	039° 13' 46.69"	Картометрический метод	5.00	–
5263	466223.08	1300162.58	053° 02' 13.97"	039° 13' 45.92"	Картометрический метод	5.00	–
5264	466217.95	1300153.95	053° 02' 13.81"	039° 13' 45.46"	Картометрический метод	5.00	–
5265	466213.09	1300151.57	053° 02' 13.65"	039° 13' 45.33"	Картометрический метод	5.00	–

5266	466205.68	1300151.36	053° 02' 13.41"	039° 13' 45.31"	Картометрический метод	5.00	–
5267	466201.09	1300150.22	053° 02' 13.26"	039° 13' 45.25"	Картометрический метод	5.00	–
5268	466193.08	1300144.62	053° 02' 13.01"	039° 13' 44.94"	Картометрический метод	5.00	–
5269	466188.36	1300138.00	053° 02' 12.86"	039° 13' 44.58"	Картометрический метод	5.00	–
5270	466186.18	1300130.22	053° 02' 12.79"	039° 13' 44.17"	Картометрический метод	5.00	–
5271	466185.26	1300117.66	053° 02' 12.76"	039° 13' 43.49"	Картометрический метод	5.00	–
5272	466183.48	1300111.86	053° 02' 12.71"	039° 13' 43.18"	Картометрический метод	5.00	–
5273	466181.04	1300107.74	053° 02' 12.63"	039° 13' 42.96"	Картометрический метод	5.00	–
5274	466170.94	1300098.94	053° 02' 12.31"	039° 13' 42.48"	Картометрический метод	5.00	–
5275	466166.47	1300093.00	053° 02' 12.16"	039° 13' 42.16"	Картометрический метод	5.00	–
5276	466166.18	1300087.23	053° 02' 12.16"	039° 13' 41.85"	Картометрический метод	5.00	–
5277	466166.88	1300082.00	053° 02' 12.18"	039° 13' 41.57"	Картометрический метод	5.00	–
5278	466170.60	1300074.91	053° 02' 12.30"	039° 13' 41.19"	Картометрический метод	5.00	–
5279	466172.79	1300068.74	053° 02' 12.38"	039° 13' 40.86"	Картометрический метод	5.00	–
5280	466175.13	1300059.94	053° 02' 12.45"	039° 13' 40.39"	Картометрический метод	5.00	–
5281	466181.25	1300043.62	053° 02' 12.66"	039° 13' 39.52"	Картометрический метод	5.00	–
5282	466189.68	1300025.52	053° 02' 12.94"	039° 13' 38.55"	Картометрический метод	5.00	–
5283	466192.82	1300022.05	053° 02' 13.04"	039° 13' 38.36"	Картометрический метод	5.00	–
5284	466198.39	1300019.37	053° 02' 13.22"	039° 13' 38.22"	Картометрический метод	5.00	–
5285	466200.67	1300016.11	053° 02' 13.29"	039° 13' 38.05"	Картометрический метод	5.00	–
5286	466202.40	1300012.47	053° 02' 13.35"	039° 13' 37.86"	Картометрический метод	5.00	–
5287	466206.21	1299995.95	053° 02' 13.48"	039° 13' 36.97"	Картометрический метод	5.00	–
5288	466207.62	1299987.55	053° 02' 13.53"	039° 13' 36.52"	Картометрический метод	5.00	–
5289	466206.71	1299982.65	053° 02' 13.50"	039° 13' 36.26"	Картометрический метод	5.00	–
5290	466198.97	1299976.47	053° 02' 13.25"	039° 13' 35.92"	Картометрический метод	5.00	–
5291	466194.66	1299969.17	053° 02' 13.12"	039° 13' 35.53"	Картометрический метод	5.00	–
5292	466193.96	1299960.44	053° 02' 13.10"	039° 13' 35.06"	Картометрический метод	5.00	–
5293	466198.81	1299916.59	053° 02' 13.27"	039° 13' 32.71"	Картометрический метод	5.00	–
5294	466197.64	1299907.08	053° 02' 13.23"	039° 13' 32.20"	Картометрический метод	5.00	–
5295	466194.68	1299898.26	053° 02' 13.14"	039° 13' 31.72"	Картометрический метод	5.00	–
5296	466191.37	1299893.09	053° 02' 13.04"	039° 13' 31.44"	Картометрический метод	5.00	–
5297	466187.05	1299890.13	053° 02' 12.90"	039° 13' 31.28"	Картометрический метод	5.00	–
5298	466170.81	1299877.40	053° 02' 12.38"	039° 13' 30.59"	Картометрический метод	5.00	–
5299	466164.38	1299874.74	053° 02' 12.17"	039° 13' 30.44"	Картометрический метод	5.00	–
5300	466158.95	1299874.93	053° 02' 11.99"	039° 13' 30.45"	Картометрический метод	5.00	–
5301	466143.38	1299877.92	053° 02' 11.49"	039° 13' 30.60"	Картометрический метод	5.00	–
5302	466129.61	1299883.23	053° 02' 11.04"	039° 13' 30.88"	Картометрический метод	5.00	–
5303	466123.02	1299884.58	053° 02' 10.83"	039° 13' 30.95"	Картометрический метод	5.00	–

5304	466115.65	1299884.39	053° 02' 10.59"	039° 13' 30.93"	Картометрический метод	5.00	–
5305	466107.49	1299882.50	053° 02' 10.33"	039° 13' 30.83"	Картометрический метод	5.00	–
5306	466101.52	1299878.82	053° 02' 10.13"	039° 13' 30.63"	Картометрический метод	5.00	–
5307	466093.03	1299868.70	053° 02' 09.86"	039° 13' 30.08"	Картометрический метод	5.00	–
5308	466089.96	1299867.63	053° 02' 09.76"	039° 13' 30.02"	Картометрический метод	5.00	–
5309	466087.18	1299867.89	053° 02' 09.67"	039° 13' 30.03"	Картометрический метод	5.00	–
5310	466073.55	1299871.63	053° 02' 09.23"	039° 13' 30.23"	Картометрический метод	5.00	–
5311	466067.25	1299872.29	053° 02' 09.03"	039° 13' 30.26"	Картометрический метод	5.00	–
5312	466055.74	1299871.18	053° 02' 08.66"	039° 13' 30.19"	Картометрический метод	5.00	–
5313	466045.58	1299869.79	053° 02' 08.33"	039° 13' 30.11"	Картометрический метод	5.00	–
5314	466041.26	1299866.54	053° 02' 08.19"	039° 13' 29.93"	Картометрический метод	5.00	–
5315	466039.24	1299862.52	053° 02' 08.12"	039° 13' 29.72"	Картометрический метод	5.00	–
5316	466037.37	1299855.48	053° 02' 08.07"	039° 13' 29.34"	Картометрический метод	5.00	–
5317	466033.26	1299850.17	053° 02' 07.94"	039° 13' 29.05"	Картометрический метод	5.00	–
5318	466020.32	1299842.56	053° 02' 07.52"	039° 13' 28.64"	Картометрический метод	5.00	–
5319	466006.30	1299833.67	053° 02' 07.07"	039° 13' 28.15"	Картометрический метод	5.00	–
5320	465996.23	1299828.06	053° 02' 06.74"	039° 13' 27.85"	Картометрический метод	5.00	–
5321	465989.00	1299825.78	053° 02' 06.51"	039° 13' 27.72"	Картометрический метод	5.00	–
5322	465964.26	1299819.39	053° 02' 05.71"	039° 13' 27.36"	Картометрический метод	5.00	–
5323	465948.52	1299808.99	053° 02' 05.21"	039° 13' 26.80"	Картометрический метод	5.00	–
5324	465941.42	1299800.61	053° 02' 04.98"	039° 13' 26.34"	Картометрический метод	5.00	–
5325	465936.30	1299792.05	053° 02' 04.82"	039° 13' 25.88"	Картометрический метод	5.00	–
5326	465931.59	1299772.92	053° 02' 04.67"	039° 13' 24.85"	Картометрический метод	5.00	–
5327	465925.54	1299744.81	053° 02' 04.49"	039° 13' 23.34"	Картометрический метод	5.00	–
5328	465922.33	1299733.41	053° 02' 04.39"	039° 13' 22.72"	Картометрический метод	5.00	–
5329	465919.26	1299723.82	053° 02' 04.29"	039° 13' 22.21"	Картометрический метод	5.00	–
5330	465910.24	1299695.65	053° 02' 04.01"	039° 13' 20.69"	Картометрический метод	5.00	–
5331	465909.37	1299683.68	053° 02' 03.98"	039° 13' 20.05"	Картометрический метод	5.00	–
5332	465909.19	1299669.43	053° 02' 03.98"	039° 13' 19.28"	Картометрический метод	5.00	–
5333	465910.28	1299662.85	053° 02' 04.02"	039° 13' 18.93"	Картометрический метод	5.00	–
5334	465912.37	1299659.26	053° 02' 04.09"	039° 13' 18.74"	Картометрический метод	5.00	–
5335	465921.40	1299651.00	053° 02' 04.38"	039° 13' 18.30"	Картометрический метод	5.00	–
5336	465923.55	1299646.20	053° 02' 04.45"	039° 13' 18.05"	Картометрический метод	5.00	–
5337	465923.01	1299638.60	053° 02' 04.44"	039° 13' 17.64"	Картометрический метод	5.00	–
5338	465926.91	1299633.92	053° 02' 04.57"	039° 13' 17.39"	Картометрический метод	5.00	–
5339	465934.04	1299631.15	053° 02' 04.80"	039° 13' 17.24"	Картометрический метод	5.00	–
5340	465938.24	1299627.39	053° 02' 04.94"	039° 13' 17.04"	Картометрический метод	5.00	–
5341	465944.12	1299620.74	053° 02' 05.13"	039° 13' 16.69"	Картометрический метод	5.00	–

5342	465948.69	1299613.83	053° 02' 05.28"	039° 13' 16.32"	Картометрический метод	5.00	–
5343	465953.19	1299604.23	053° 02' 05.43"	039° 13' 15.81"	Картометрический метод	5.00	–
5344	465958.99	1299578.39	053° 02' 05.62"	039° 13' 14.43"	Картометрический метод	5.00	–
5345	465964.69	1299566.25	053° 02' 05.81"	039° 13' 13.78"	Картометрический метод	5.00	–
5346	465972.95	1299553.29	053° 02' 06.08"	039° 13' 13.09"	Картометрический метод	5.00	–
5347	465979.17	1299545.04	053° 02' 06.29"	039° 13' 12.65"	Картометрический метод	5.00	–
5348	465981.73	1299532.47	053° 02' 06.37"	039° 13' 11.98"	Картометрический метод	5.00	–
5349	465984.18	1299517.81	053° 02' 06.46"	039° 13' 11.19"	Картометрический метод	5.00	–
5350	465987.63	1299502.87	053° 02' 06.58"	039° 13' 10.39"	Картометрический метод	5.00	–
5351	465986.77	1299498.97	053° 02' 06.55"	039° 13' 10.18"	Картометрический метод	5.00	–
5352	465979.51	1299493.07	053° 02' 06.32"	039° 13' 09.86"	Картометрический метод	5.00	–
5353	465979.10	1299488.71	053° 02' 06.30"	039° 13' 09.63"	Картометрический метод	5.00	–
5354	465984.89	1299481.49	053° 02' 06.49"	039° 13' 09.24"	Картометрический метод	5.00	–
5355	465988.75	1299474.23	053° 02' 06.62"	039° 13' 08.85"	Картометрический метод	5.00	–
5356	465991.76	1299472.14	053° 02' 06.72"	039° 13' 08.74"	Картометрический метод	5.00	–
5357	465997.26	1299473.62	053° 02' 06.90"	039° 13' 08.83"	Картометрический метод	5.00	–
5358	465999.11	1299473.23	053° 02' 06.96"	039° 13' 08.81"	Картометрический метод	5.00	–
5359	465999.78	1299470.75	053° 02' 06.98"	039° 13' 08.67"	Картометрический метод	5.00	–
5360	465995.08	1299466.29	053° 02' 06.83"	039° 13' 08.43"	Картометрический метод	5.00	–
5361	465993.94	1299461.95	053° 02' 06.79"	039° 13' 08.20"	Картометрический метод	5.00	–
5362	465995.76	1299454.71	053° 02' 06.85"	039° 13' 07.81"	Картометрический метод	5.00	–
5363	465999.80	1299439.66	053° 02' 06.99"	039° 13' 07.01"	Картометрический метод	5.00	–
5364	466007.73	1299420.78	053° 02' 07.25"	039° 13' 06.00"	Картометрический метод	5.00	–
5365	466013.83	1299412.15	053° 02' 07.45"	039° 13' 05.54"	Картометрический метод	5.00	–
5366	466013.99	1299406.84	053° 02' 07.46"	039° 13' 05.25"	Картометрический метод	5.00	–
5367	466010.90	1299400.71	053° 02' 07.36"	039° 13' 04.92"	Картометрический метод	5.00	–
5368	466008.90	1299394.36	053° 02' 07.30"	039° 13' 04.58"	Картометрический метод	5.00	–
5369	466007.24	1299382.35	053° 02' 07.25"	039° 13' 03.93"	Картометрический метод	5.00	–
5370	466005.52	1299375.13	053° 02' 07.20"	039° 13' 03.55"	Картометрический метод	5.00	–
5371	466000.82	1299363.45	053° 02' 07.05"	039° 13' 02.92"	Картометрический метод	5.00	–
5372	465997.21	1299353.44	053° 02' 06.93"	039° 13' 02.38"	Картометрический метод	5.00	–
5373	465996.71	1299346.54	053° 02' 06.92"	039° 13' 02.01"	Картометрический метод	5.00	–
5374	465997.69	1299339.81	053° 02' 06.95"	039° 13' 01.65"	Картометрический метод	5.00	–
5375	465999.56	1299326.93	053° 02' 07.02"	039° 13' 00.96"	Картометрический метод	5.00	–
5376	465999.35	1299318.44	053° 02' 07.02"	039° 13' 00.50"	Картометрический метод	5.00	–
5377	465996.71	1299304.41	053° 02' 06.93"	039° 12' 59.75"	Картометрический метод	5.00	–
5378	465993.29	1299294.99	053° 02' 06.83"	039° 12' 59.24"	Картометрический метод	5.00	–
5379	465993.58	1299289.88	053° 02' 06.84"	039° 12' 58.96"	Картометрический метод	5.00	–

5380	465996.23	1299283.66	053° 02' 06.93"	039° 12' 58.63"	Картометрический метод	5.00	–
5381	466007.69	1299268.06	053° 02' 07.30"	039° 12' 57.80"	Картометрический метод	5.00	–
5382	466021.11	1299250.41	053° 02' 07.74"	039° 12' 56.86"	Картометрический метод	5.00	–
5383	466026.07	1299246.30	053° 02' 07.90"	039° 12' 56.64"	Картометрический метод	5.00	–
5384	466034.43	1299243.87	053° 02' 08.17"	039° 12' 56.52"	Картометрический метод	5.00	–
5385	466038.86	1299239.53	053° 02' 08.32"	039° 12' 56.29"	Картометрический метод	5.00	–
5386	466043.01	1299227.44	053° 02' 08.46"	039° 12' 55.64"	Картометрический метод	5.00	–
5387	466043.61	1299220.18	053° 02' 08.48"	039° 12' 55.25"	Картометрический метод	5.00	–
5388	466042.97	1299209.13	053° 02' 08.46"	039° 12' 54.66"	Картометрический метод	5.00	–
5389	466042.86	1299202.91	053° 02' 08.46"	039° 12' 54.32"	Картометрический метод	5.00	–
5390	466044.54	1299193.33	053° 02' 08.52"	039° 12' 53.81"	Картометрический метод	5.00	–
5391	466048.66	1299175.98	053° 02' 08.66"	039° 12' 52.88"	Картометрический метод	5.00	–
5392	466048.41	1299168.15	053° 02' 08.65"	039° 12' 52.46"	Картометрический метод	5.00	–
5393	466044.43	1299156.01	053° 02' 08.53"	039° 12' 51.81"	Картометрический метод	5.00	–
5394	466042.53	1299147.16	053° 02' 08.47"	039° 12' 51.33"	Картометрический метод	5.00	–
5395	466041.55	1299136.24	053° 02' 08.44"	039° 12' 50.75"	Картометрический метод	5.00	–
5396	466042.07	1299126.10	053° 02' 08.46"	039° 12' 50.20"	Картометрический метод	5.00	–
5397	466045.10	1299111.95	053° 02' 08.56"	039° 12' 49.44"	Картометрический метод	5.00	–
5398	466045.66	1299106.01	053° 02' 08.58"	039° 12' 49.13"	Картометрический метод	5.00	–
5399	466043.30	1299095.30	053° 02' 08.51"	039° 12' 48.55"	Картометрический метод	5.00	–
5400	466043.33	1299089.55	053° 02' 08.51"	039° 12' 48.24"	Картометрический метод	5.00	–
5401	466045.37	1299079.48	053° 02' 08.58"	039° 12' 47.70"	Картометрический метод	5.00	–
5402	466046.69	1299069.17	053° 02' 08.63"	039° 12' 47.15"	Картометрический метод	5.00	–
5403	466046.69	1299061.00	053° 02' 08.63"	039° 12' 46.71"	Картометрический метод	5.00	–
5404	466046.29	1299052.06	053° 02' 08.62"	039° 12' 46.23"	Картометрический метод	5.00	–
5405	466047.65	1299045.91	053° 02' 08.67"	039° 12' 45.90"	Картометрический метод	5.00	–
5406	466055.56	1299028.51	053° 02' 08.93"	039° 12' 44.97"	Картометрический метод	5.00	–
5407	466061.05	1299014.13	053° 02' 09.11"	039° 12' 44.20"	Картометрический метод	5.00	–
5408	466062.41	1299009.45	053° 02' 09.16"	039° 12' 43.95"	Картометрический метод	5.00	–
5409	466062.16	1298999.26	053° 02' 09.15"	039° 12' 43.41"	Картометрический метод	5.00	–
5410	466063.58	1298994.23	053° 02' 09.20"	039° 12' 43.14"	Картометрический метод	5.00	–
5411	466072.80	1298976.20	053° 02' 09.50"	039° 12' 42.18"	Картометрический метод	5.00	–
5412	466073.65	1298970.90	053° 02' 09.53"	039° 12' 41.89"	Картометрический метод	5.00	–
5413	466071.59	1298956.54	053° 02' 09.47"	039° 12' 41.12"	Картометрический метод	5.00	–
5414	466069.95	1298951.31	053° 02' 09.42"	039° 12' 40.84"	Картометрический метод	5.00	–
5415	466065.59	1298945.51	053° 02' 09.28"	039° 12' 40.52"	Картометрический метод	5.00	–
5416	466063.25	1298939.64	053° 02' 09.21"	039° 12' 40.21"	Картометрический метод	5.00	–
5417	466061.35	1298918.26	053° 02' 09.15"	039° 12' 39.06"	Картометрический метод	5.00	–

5418	466062.52	1298906.93	053° 02' 09.19"	039° 12' 38.45"	Картометрический метод	5.00	–
5419	466064.67	1298898.89	053° 02' 09.27"	039° 12' 38.02"	Картометрический метод	5.00	–
5420	466067.82	1298894.83	053° 02' 09.37"	039° 12' 37.81"	Картометрический метод	5.00	–
5421	466072.99	1298892.00	053° 02' 09.54"	039° 12' 37.66"	Картометрический метод	5.00	–
5422	466079.03	1298890.62	053° 02' 09.73"	039° 12' 37.59"	Картометрический метод	5.00	–
5423	466081.44	1298888.41	053° 02' 09.81"	039° 12' 37.47"	Картометрический метод	5.00	–
5424	466082.81	1298884.15	053° 02' 09.86"	039° 12' 37.24"	Картометрический метод	5.00	–
5425	466083.19	1298875.02	053° 02' 09.87"	039° 12' 36.75"	Картометрический метод	5.00	–
5426	466081.88	1298865.82	053° 02' 09.83"	039° 12' 36.26"	Картометрический метод	5.00	–
5427	466074.27	1298851.76	053° 02' 09.59"	039° 12' 35.50"	Картометрический метод	5.00	–
5428	466073.29	1298845.06	053° 02' 09.56"	039° 12' 35.14"	Картометрический метод	5.00	–
5429	466076.02	1298823.75	053° 02' 09.66"	039° 12' 34.00"	Картометрический метод	5.00	–
5430	466078.89	1298808.75	053° 02' 09.76"	039° 12' 33.19"	Картометрический метод	5.00	–
5431	466083.92	1298797.36	053° 02' 09.92"	039° 12' 32.58"	Картометрический метод	5.00	–
5432	466100.60	1298776.96	053° 02' 10.47"	039° 12' 31.50"	Картометрический метод	5.00	–
5433	466102.27	1298770.75	053° 02' 10.52"	039° 12' 31.17"	Картометрический метод	5.00	–
5434	466102.90	1298754.09	053° 02' 10.55"	039° 12' 30.27"	Картометрический метод	5.00	–
5435	466103.99	1298735.10	053° 02' 10.59"	039° 12' 29.25"	Картометрический метод	5.00	–
5436	466108.06	1298726.22	053° 02' 10.73"	039° 12' 28.78"	Картометрический метод	5.00	–
5437	466120.68	1298707.28	053° 02' 11.14"	039° 12' 27.77"	Картометрический метод	5.00	–
5438	466133.90	1298689.73	053° 02' 11.57"	039° 12' 26.84"	Картометрический метод	5.00	–
5439	466141.00	1298682.56	053° 02' 11.81"	039° 12' 26.45"	Картометрический метод	5.00	–
5440	466152.02	1298676.09	053° 02' 12.16"	039° 12' 26.11"	Картометрический метод	5.00	–
5441	466157.92	1298670.53	053° 02' 12.36"	039° 12' 25.82"	Картометрический метод	5.00	–
5442	466160.80	1298665.07	053° 02' 12.45"	039° 12' 25.53"	Картометрический метод	5.00	–
5443	466162.10	1298658.66	053° 02' 12.50"	039° 12' 25.18"	Картометрический метод	5.00	–
5444	466163.95	1298644.48	053° 02' 12.56"	039° 12' 24.42"	Картометрический метод	5.00	–
5445	466165.71	1298639.61	053° 02' 12.62"	039° 12' 24.16"	Картометрический метод	5.00	–
5446	466173.34	1298628.11	053° 02' 12.87"	039° 12' 23.55"	Картометрический метод	5.00	–
5447	466177.14	1298623.06	053° 02' 12.99"	039° 12' 23.28"	Картометрический метод	5.00	–
5448	466187.76	1298615.41	053° 02' 13.34"	039° 12' 22.88"	Картометрический метод	5.00	–
5449	466190.17	1298611.52	053° 02' 13.42"	039° 12' 22.67"	Картометрический метод	5.00	–
5450	466192.85	1298605.36	053° 02' 13.51"	039° 12' 22.34"	Картометрический метод	5.00	–
5451	466195.79	1298601.32	053° 02' 13.61"	039° 12' 22.13"	Картометрический метод	5.00	–
5452	466210.61	1298590.11	053° 02' 14.09"	039° 12' 21.53"	Картометрический метод	5.00	–
5453	466214.35	1298586.15	053° 02' 14.21"	039° 12' 21.32"	Картометрический метод	5.00	–
5454	466225.45	1298569.18	053° 02' 14.57"	039° 12' 20.42"	Картометрический метод	5.00	–
5455	466228.79	1298565.03	053° 02' 14.68"	039° 12' 20.20"	Картометрический метод	5.00	–

5456	466239.43	1298556.27	053° 02' 15.03"	039° 12' 19.73"	Картометрический метод	5.00	–
5457	466240.65	1298553.37	053° 02' 15.07"	039° 12' 19.58"	Картометрический метод	5.00	–
5458	466240.12	1298547.71	053° 02' 15.06"	039° 12' 19.27"	Картометрический метод	5.00	–
5459	466241.23	1298544.28	053° 02' 15.09"	039° 12' 19.09"	Картометрический метод	5.00	–
5460	466248.43	1298535.57	053° 02' 15.33"	039° 12' 18.63"	Картометрический метод	5.00	–
5461	466258.90	1298526.55	053° 02' 15.67"	039° 12' 18.15"	Картометрический метод	5.00	–
5462	466278.92	1298515.71	053° 02' 16.32"	039° 12' 17.58"	Картометрический метод	5.00	–
5463	466307.47	1298496.36	053° 02' 17.25"	039° 12' 16.55"	Картометрический метод	5.00	–
5464	466313.13	1298490.59	053° 02' 17.44"	039° 12' 16.25"	Картометрический метод	5.00	–
5465	466320.57	1298483.98	053° 02' 17.68"	039° 12' 15.90"	Картометрический метод	5.00	–
5466	466330.23	1298472.27	053° 02' 18.00"	039° 12' 15.27"	Картометрический метод	5.00	–
5467	466333.56	1298466.53	053° 02' 18.11"	039° 12' 14.97"	Картометрический метод	5.00	–
5468	466339.00	1298447.89	053° 02' 18.29"	039° 12' 13.97"	Картометрический метод	5.00	–
5469	466340.99	1298442.83	053° 02' 18.35"	039° 12' 13.70"	Картометрический метод	5.00	–
5470	466346.55	1298434.11	053° 02' 18.54"	039° 12' 13.23"	Картометрический метод	5.00	–
5471	466349.12	1298429.66	053° 02' 18.62"	039° 12' 13.00"	Картометрический метод	5.00	–
5472	466351.23	1298420.82	053° 02' 18.69"	039° 12' 12.52"	Картометрический метод	5.00	–
5473	466350.31	1298413.48	053° 02' 18.66"	039° 12' 12.13"	Картометрический метод	5.00	–
5474	466345.05	1298406.29	053° 02' 18.50"	039° 12' 11.74"	Картометрический метод	5.00	–
5475	466340.13	1298401.20	053° 02' 18.34"	039° 12' 11.46"	Картометрический метод	5.00	–
5476	466329.29	1298393.00	053° 02' 17.99"	039° 12' 11.02"	Картометрический метод	5.00	–
5477	466327.53	1298388.69	053° 02' 17.94"	039° 12' 10.79"	Картометрический метод	5.00	–
5478	466327.91	1298379.79	053° 02' 17.95"	039° 12' 10.31"	Картометрический метод	5.00	–
5479	466327.77	1298374.24	053° 02' 17.95"	039° 12' 10.01"	Картометрический метод	5.00	–
5480	466324.71	1298358.29	053° 02' 17.85"	039° 12' 09.15"	Картометрический метод	5.00	–
5481	466325.84	1298351.97	053° 02' 17.89"	039° 12' 08.81"	Картометрический метод	5.00	–
5482	466329.14	1298345.64	053° 02' 18.00"	039° 12' 08.48"	Картометрический метод	5.00	–
5483	466332.93	1298340.31	053° 02' 18.13"	039° 12' 08.19"	Картометрический метод	5.00	–
5484	466338.14	1298336.06	053° 02' 18.30"	039° 12' 07.97"	Картометрический метод	5.00	–
5485	466339.72	1298332.48	053° 02' 18.35"	039° 12' 07.78"	Картометрический метод	5.00	–
5486	466339.36	1298327.60	053° 02' 18.34"	039° 12' 07.51"	Картометрический метод	5.00	–
5487	466337.47	1298318.76	053° 02' 18.28"	039° 12' 07.04"	Картометрический метод	5.00	–
5488	466334.62	1298306.77	053° 02' 18.19"	039° 12' 06.39"	Картометрический метод	5.00	–
5489	466332.27	1298301.83	053° 02' 18.12"	039° 12' 06.13"	Картометрический метод	5.00	–
5490	466328.83	1298299.32	053° 02' 18.01"	039° 12' 05.99"	Картометрический метод	5.00	–
5491	466315.66	1298294.46	053° 02' 17.58"	039° 12' 05.72"	Картометрический метод	5.00	–
5492	466304.65	1298289.18	053° 02' 17.23"	039° 12' 05.43"	Картометрический метод	5.00	–
5493	466298.06	1298287.10	053° 02' 17.01"	039° 12' 05.32"	Картометрический метод	5.00	–

5494	466284.60	1298285.87	053° 02' 16.58"	039° 12' 05.24"	Картометрический метод	5.00	–
5495	466271.87	1298282.16	053° 02' 16.17"	039° 12' 05.04"	Картометрический метод	5.00	–
5496	466254.71	1298274.82	053° 02' 15.62"	039° 12' 04.64"	Картометрический метод	5.00	–
5497	466249.39	1298274.15	053° 02' 15.44"	039° 12' 04.60"	Картометрический метод	5.00	–
5498	466242.21	1298275.75	053° 02' 15.21"	039° 12' 04.68"	Картометрический метод	5.00	–
5499	466234.87	1298277.28	053° 02' 14.97"	039° 12' 04.76"	Картометрический метод	5.00	–
5500	466229.42	1298276.89	053° 02' 14.80"	039° 12' 04.73"	Картометрический метод	5.00	–
5501	466223.80	1298274.87	053° 02' 14.62"	039° 12' 04.62"	Картометрический метод	5.00	–
5502	466207.61	1298260.02	053° 02' 14.10"	039° 12' 03.82"	Картометрический метод	5.00	–
5503	466202.05	1298258.10	053° 02' 13.92"	039° 12' 03.71"	Картометрический метод	5.00	–
5504	466186.21	1298255.50	053° 02' 13.41"	039° 12' 03.56"	Картометрический метод	5.00	–
5505	466179.11	1298251.80	053° 02' 13.18"	039° 12' 03.36"	Картометрический метод	5.00	–
5506	466176.39	1298248.34	053° 02' 13.09"	039° 12' 03.17"	Картометрический метод	5.00	–
5507	466174.82	1298242.33	053° 02' 13.04"	039° 12' 02.85"	Картометрический метод	5.00	–
5508	466172.23	1298238.49	053° 02' 12.96"	039° 12' 02.64"	Картометрический метод	5.00	–
5509	466153.44	1298228.25	053° 02' 12.36"	039° 12' 02.08"	Картометрический метод	5.00	–
5510	466139.61	1298220.66	053° 02' 11.91"	039° 12' 01.67"	Картометрический метод	5.00	–
5511	466111.86	1298196.67	053° 02' 11.02"	039° 12' 00.37"	Картометрический метод	5.00	–
5512	466110.65	1298193.38	053° 02' 10.98"	039° 12' 00.19"	Картометрический метод	5.00	–
5513	466109.81	1298183.78	053° 02' 10.96"	039° 11' 59.67"	Картометрический метод	5.00	–
5514	466106.56	1298176.06	053° 02' 10.86"	039° 11' 59.26"	Картометрический метод	5.00	–
5515	466095.60	1298159.13	053° 02' 10.51"	039° 11' 58.34"	Картометрический метод	5.00	–
5516	466088.16	1298150.35	053° 02' 10.27"	039° 11' 57.87"	Картометрический метод	5.00	–
5517	466081.49	1298144.72	053° 02' 10.06"	039° 11' 57.56"	Картометрический метод	5.00	–
5518	466074.25	1298139.55	053° 02' 09.82"	039° 11' 57.28"	Картометрический метод	5.00	–
5519	466066.76	1298135.95	053° 02' 09.58"	039° 11' 57.08"	Картометрический метод	5.00	–
5520	466055.23	1298130.37	053° 02' 09.21"	039° 11' 56.78"	Картометрический метод	5.00	–
5521	466042.92	1298121.34	053° 02' 08.82"	039° 11' 56.29"	Картометрический метод	5.00	–
5522	466040.29	1298117.80	053° 02' 08.73"	039° 11' 56.09"	Картометрический метод	5.00	–
5523	466039.07	1298112.30	053° 02' 08.69"	039° 11' 55.80"	Картометрический метод	5.00	–
5524	466038.93	1298108.67	053° 02' 08.69"	039° 11' 55.60"	Картометрический метод	5.00	–
5525	466040.02	1298106.54	053° 02' 08.73"	039° 11' 55.49"	Картометрический метод	5.00	–
5526	466043.11	1298103.63	053° 02' 08.83"	039° 11' 55.34"	Картометрический метод	5.00	–
5527	466043.65	1298101.41	053° 02' 08.85"	039° 11' 55.22"	Картометрический метод	5.00	–
5528	466041.02	1298092.60	053° 02' 08.76"	039° 11' 54.74"	Картометрический метод	5.00	–
5529	466039.20	1298083.52	053° 02' 08.71"	039° 11' 54.25"	Картометрический метод	5.00	–
5530	466039.88	1298078.57	053° 02' 08.73"	039° 11' 53.99"	Картометрический метод	5.00	–
5531	466046.37	1298068.09	053° 02' 08.94"	039° 11' 53.43"	Картометрический метод	5.00	–

5532	466049.55	1298061.28	053° 02' 09.05"	039° 11' 53.07"	Картометрический метод	5.00	–
5533	466052.59	1298051.94	053° 02' 09.15"	039° 11' 52.57"	Картометрический метод	5.00	–
5534	466054.64	1298047.07	053° 02' 09.22"	039° 11' 52.31"	Картометрический метод	5.00	–
5535	466057.97	1298043.22	053° 02' 09.33"	039° 11' 52.10"	Картометрический метод	5.00	–
5536	466059.20	1298040.18	053° 02' 09.37"	039° 11' 51.94"	Картометрический метод	5.00	–
5537	466058.68	1298037.20	053° 02' 09.35"	039° 11' 51.78"	Картометрический метод	5.00	–
5538	466050.65	1298030.75	053° 02' 09.09"	039° 11' 51.43"	Картометрический метод	5.00	–
5539	466049.31	1298026.58	053° 02' 09.05"	039° 11' 51.20"	Картометрический метод	5.00	–
5540	466051.94	1298010.71	053° 02' 09.14"	039° 11' 50.35"	Картометрический метод	5.00	–
5541	466054.27	1298005.60	053° 02' 09.22"	039° 11' 50.08"	Картометрический метод	5.00	–
5542	466069.45	1297983.06	053° 02' 09.72"	039° 11' 48.88"	Картометрический метод	5.00	–
5543	466072.20	1297975.38	053° 02' 09.81"	039° 11' 48.47"	Картометрический метод	5.00	–
5544	466075.65	1297971.34	053° 02' 09.92"	039° 11' 48.25"	Картометрический метод	5.00	–
5545	466088.21	1297966.36	053° 02' 10.33"	039° 11' 47.99"	Картометрический метод	5.00	–
5546	466093.13	1297962.99	053° 02' 10.49"	039° 11' 47.82"	Картометрический метод	5.00	–
5547	466097.85	1297956.41	053° 02' 10.65"	039° 11' 47.46"	Картометрический метод	5.00	–
5548	466105.40	1297944.77	053° 02' 10.89"	039° 11' 46.84"	Картометрический метод	5.00	–
5549	466110.39	1297933.49	053° 02' 11.06"	039° 11' 46.24"	Картометрический метод	5.00	–
5550	466111.20	1297927.63	053° 02' 11.09"	039° 11' 45.93"	Картометрический метод	5.00	–
5551	466110.56	1297919.87	053° 02' 11.07"	039° 11' 45.51"	Картометрический метод	5.00	–
5552	466111.44	1297915.22	053° 02' 11.10"	039° 11' 45.26"	Картометрический метод	5.00	–
5553	466115.46	1297907.89	053° 02' 11.23"	039° 11' 44.87"	Картометрический метод	5.00	–
5554	466125.52	1297886.93	053° 02' 11.56"	039° 11' 43.75"	Картометрический метод	5.00	–
5555	466130.75	1297875.02	053° 02' 11.74"	039° 11' 43.11"	Картометрический метод	5.00	–
5556	466135.29	1297861.95	053° 02' 11.89"	039° 11' 42.42"	Картометрический метод	5.00	–
5557	466141.63	1297850.11	053° 02' 12.10"	039° 11' 41.78"	Картометрический метод	5.00	–
5558	466159.11	1297827.66	053° 02' 12.67"	039° 11' 40.59"	Картометрический метод	5.00	–
5559	466167.90	1297819.48	053° 02' 12.96"	039° 11' 40.15"	Картометрический метод	5.00	–
5560	466176.00	1297811.99	053° 02' 13.22"	039° 11' 39.76"	Картометрический метод	5.00	–
5561	466186.92	1297801.45	053° 02' 13.58"	039° 11' 39.20"	Картометрический метод	5.00	–
5562	466197.82	1297792.15	053° 02' 13.93"	039° 11' 38.70"	Картометрический метод	5.00	–
5563	466233.45	1297768.13	053° 02' 15.09"	039° 11' 37.43"	Картометрический метод	5.00	–
5564	466243.30	1297762.54	053° 02' 15.41"	039° 11' 37.14"	Картометрический метод	5.00	–
5565	466255.69	1297753.64	053° 02' 15.82"	039° 11' 36.67"	Картометрический метод	5.00	–
5566	466261.45	1297749.46	053° 02' 16.00"	039° 11' 36.45"	Картометрический метод	5.00	–
5567	466265.49	1297747.10	053° 02' 16.14"	039° 11' 36.32"	Картометрический метод	5.00	–
5568	466270.49	1297746.47	053° 02' 16.30"	039° 11' 36.29"	Картометрический метод	5.00	–
5569	466277.25	1297745.88	053° 02' 16.52"	039° 11' 36.26"	Картометрический метод	5.00	–

5570	466287.33	1297742.93	053° 02' 16.84"	039° 11' 36.11"	Картометрический метод	5.00	–
5571	466292.46	1297739.66	053° 02' 17.01"	039° 11' 35.94"	Картометрический метод	5.00	–
5572	466292.77	1297735.94	053° 02' 17.02"	039° 11' 35.74"	Картометрический метод	5.00	–
5573	466291.12	1297731.65	053° 02' 16.97"	039° 11' 35.51"	Картометрический метод	5.00	–
5574	466290.75	1297726.38	053° 02' 16.96"	039° 11' 35.22"	Картометрический метод	5.00	–
5575	466292.73	1297721.22	053° 02' 17.02"	039° 11' 34.95"	Картометрический метод	5.00	–
5576	466297.52	1297717.95	053° 02' 17.18"	039° 11' 34.77"	Картометрический метод	5.00	–
5577	466308.71	1297714.18	053° 02' 17.54"	039° 11' 34.58"	Картометрический метод	5.00	–
5578	466322.09	1297710.54	053° 02' 17.98"	039° 11' 34.39"	Картометрический метод	5.00	–
5579	466327.21	1297706.58	053° 02' 18.14"	039° 11' 34.18"	Картометрический метод	5.00	–
5580	466337.17	1297694.25	053° 02' 18.47"	039° 11' 33.52"	Картометрический метод	5.00	–
5581	466340.62	1297689.71	053° 02' 18.58"	039° 11' 33.28"	Картометрический метод	5.00	–
5582	466347.80	1297678.34	053° 02' 18.82"	039° 11' 32.68"	Картометрический метод	5.00	–
5583	466351.20	1297671.74	053° 02' 18.93"	039° 11' 32.32"	Картометрический метод	5.00	–
5584	466353.86	1297666.75	053° 02' 19.02"	039° 11' 32.06"	Картометрический метод	5.00	–
5585	466358.55	1297659.34	053° 02' 19.17"	039° 11' 31.66"	Картометрический метод	5.00	–
5586	466363.07	1297650.68	053° 02' 19.32"	039° 11' 31.20"	Картометрический метод	5.00	–
5587	466365.41	1297645.80	053° 02' 19.40"	039° 11' 30.94"	Картометрический метод	5.00	–
5588	466371.00	1297639.17	053° 02' 19.58"	039° 11' 30.59"	Картометрический метод	5.00	–
5589	466373.26	1297634.54	053° 02' 19.66"	039° 11' 30.34"	Картометрический метод	5.00	–
5590	466374.14	1297627.32	053° 02' 19.69"	039° 11' 29.95"	Картометрический метод	5.00	–
5591	466372.78	1297614.33	053° 02' 19.65"	039° 11' 29.25"	Картометрический метод	5.00	–
5592	466368.73	1297594.04	053° 02' 19.52"	039° 11' 28.16"	Картометрический метод	5.00	–
5593	466369.74	1297586.87	053° 02' 19.56"	039° 11' 27.78"	Картометрический метод	5.00	–
5594	466374.32	1297574.32	053° 02' 19.71"	039° 11' 27.11"	Картометрический метод	5.00	–
5595	466374.55	1297570.00	053° 02' 19.72"	039° 11' 26.88"	Картометрический метод	5.00	–
5596	466372.47	1297566.77	053° 02' 19.65"	039° 11' 26.70"	Картометрический метод	5.00	–
5597	466366.11	1297562.36	053° 02' 19.45"	039° 11' 26.46"	Картометрический метод	5.00	–
5598	466363.01	1297557.21	053° 02' 19.35"	039° 11' 26.18"	Картометрический метод	5.00	–
5599	466361.58	1297550.35	053° 02' 19.31"	039° 11' 25.81"	Картометрический метод	5.00	–
5600	466361.85	1297537.23	053° 02' 19.32"	039° 11' 25.11"	Картометрический метод	5.00	–
5601	466360.62	1297529.88	053° 02' 19.28"	039° 11' 24.71"	Картометрический метод	5.00	–
5602	466358.08	1297524.22	053° 02' 19.20"	039° 11' 24.41"	Картометрический метод	5.00	–
5603	466353.63	1297521.14	053° 02' 19.06"	039° 11' 24.24"	Картометрический метод	5.00	–
5604	466349.45	1297519.64	053° 02' 18.92"	039° 11' 24.16"	Картометрический метод	5.00	–
5605	466335.66	1297517.38	053° 02' 18.48"	039° 11' 24.03"	Картометрический метод	5.00	–
5606	466329.64	1297515.73	053° 02' 18.28"	039° 11' 23.94"	Картометрический метод	5.00	–
5607	466314.61	1297505.97	053° 02' 17.80"	039° 11' 23.41"	Картометрический метод	5.00	–

5608	466302.17	1297495.44	053° 02' 17.40"	039° 11' 22.84"	Картометрический метод	5.00	–
5609	466298.40	1297490.53	053° 02' 17.28"	039° 11' 22.57"	Картометрический метод	5.00	–
5610	466293.82	1297484.59	053° 02' 17.14"	039° 11' 22.25"	Картометрический метод	5.00	–
5611	466292.69	1297480.46	053° 02' 17.10"	039° 11' 22.03"	Картометрический метод	5.00	–
5612	466292.69	1297476.82	053° 02' 17.10"	039° 11' 21.83"	Картометрический метод	5.00	–
5613	466294.36	1297468.65	053° 02' 17.16"	039° 11' 21.39"	Картометрический метод	5.00	–
5614	466293.05	1297463.02	053° 02' 17.12"	039° 11' 21.09"	Картометрический метод	5.00	–
5615	466286.14	1297451.83	053° 02' 16.90"	039° 11' 20.49"	Картометрический метод	5.00	–
5616	466280.05	1297439.74	053° 02' 16.70"	039° 11' 19.84"	Картометрический метод	5.00	–
5617	466275.56	1297435.05	053° 02' 16.56"	039° 11' 19.58"	Картометрический метод	5.00	–
5618	466258.37	1297429.51	053° 02' 16.01"	039° 11' 19.27"	Картометрический метод	5.00	–
5619	466255.31	1297425.03	053° 02' 15.91"	039° 11' 19.03"	Картометрический метод	5.00	–
5620	466255.60	1297412.36	053° 02' 15.92"	039° 11' 18.35"	Картометрический метод	5.00	–
5621	466253.79	1297405.52	053° 02' 15.87"	039° 11' 17.98"	Картометрический метод	5.00	–
5622	466251.07	1297402.36	053° 02' 15.78"	039° 11' 17.81"	Картометрический метод	5.00	–
5623	466242.74	1297396.29	053° 02' 15.51"	039° 11' 17.48"	Картометрический метод	5.00	–
5624	466236.55	1297389.18	053° 02' 15.31"	039° 11' 17.10"	Картометрический метод	5.00	–
5625	466233.35	1297382.27	053° 02' 15.21"	039° 11' 16.73"	Картометрический метод	5.00	–
5626	466228.54	1297370.15	053° 02' 15.06"	039° 11' 16.07"	Картометрический метод	5.00	–
5627	466226.77	1297365.15	053° 02' 15.00"	039° 11' 15.80"	Картометрический метод	5.00	–
5628	466224.28	1297361.70	053° 02' 14.93"	039° 11' 15.62"	Картометрический метод	5.00	–
5629	466219.65	1297358.30	053° 02' 14.78"	039° 11' 15.43"	Картометрический метод	5.00	–
5630	466215.74	1297353.85	053° 02' 14.65"	039° 11' 15.19"	Картометрический метод	5.00	–
5631	466211.11	1297339.05	053° 02' 14.51"	039° 11' 14.40"	Картометрический метод	5.00	–
5632	466207.16	1297333.51	053° 02' 14.38"	039° 11' 14.10"	Картометрический метод	5.00	–
5633	466201.44	1297330.11	053° 02' 14.20"	039° 11' 13.91"	Картометрический метод	5.00	–
5634	466196.31	1297325.57	053° 02' 14.03"	039° 11' 13.66"	Картометрический метод	5.00	–
5635	466191.41	1297320.30	053° 02' 13.88"	039° 11' 13.38"	Картометрический метод	5.00	–
5636	466186.60	1297314.68	053° 02' 13.72"	039° 11' 13.07"	Картометрический метод	5.00	–
5637	466169.67	1297301.60	053° 02' 13.18"	039° 11' 12.36"	Картометрический метод	5.00	–
5638	466147.97	1297286.62	053° 02' 12.48"	039° 11' 11.55"	Картометрический метод	5.00	–
5639	466134.89	1297274.14	053° 02' 12.06"	039° 11' 10.87"	Картометрический метод	5.00	–
5640	466130.08	1297266.15	053° 02' 11.91"	039° 11' 10.44"	Картометрический метод	5.00	–
5641	466126.73	1297262.57	053° 02' 11.80"	039° 11' 10.25"	Картометрический метод	5.00	–
5642	466123.73	1297257.52	053° 02' 11.71"	039° 11' 09.97"	Картометрический метод	5.00	–
5643	466121.18	1297246.99	053° 02' 11.63"	039° 11' 09.41"	Картометрический метод	5.00	–
5644	466119.87	1297244.40	053° 02' 11.59"	039° 11' 09.27"	Картометрический метод	5.00	–
5645	466114.74	1297240.59	053° 02' 11.42"	039° 11' 09.06"	Картометрический метод	5.00	–

5646	466109.70	1297233.78	053° 02' 11.26"	039° 11' 08.69"	Картометрический метод	5.00	–
5647	466108.84	1297230.01	053° 02' 11.23"	039° 11' 08.49"	Картометрический метод	5.00	–
5648	466107.48	1297221.62	053° 02' 11.19"	039° 11' 08.04"	Картометрический метод	5.00	–
5649	466105.07	1297203.50	053° 02' 11.12"	039° 11' 07.07"	Картометрический метод	5.00	–
5650	466104.43	1297190.75	053° 02' 11.10"	039° 11' 06.38"	Картометрический метод	5.00	–
5651	466106.02	1297179.72	053° 02' 11.16"	039° 11' 05.79"	Картометрический метод	5.00	–
5652	466109.70	1297172.18	053° 02' 11.28"	039° 11' 05.39"	Картометрический метод	5.00	–
5653	466118.42	1297158.56	053° 02' 11.57"	039° 11' 04.66"	Картометрический метод	5.00	–
5654	466123.27	1297146.81	053° 02' 11.73"	039° 11' 04.03"	Картометрический метод	5.00	–
5655	466127.00	1297140.22	053° 02' 11.85"	039° 11' 03.68"	Картометрический метод	5.00	–
5656	466130.47	1297136.93	053° 02' 11.96"	039° 11' 03.51"	Картометрический метод	5.00	–
5657	466142.86	1297132.30	053° 02' 12.36"	039° 11' 03.26"	Картометрический метод	5.00	–
5658	466148.33	1297128.31	053° 02' 12.54"	039° 11' 03.05"	Картометрический метод	5.00	–
5659	466152.42	1297122.86	053° 02' 12.68"	039° 11' 02.76"	Картометрический метод	5.00	–
5660	466156.64	1297114.62	053° 02' 12.82"	039° 11' 02.32"	Картометрический метод	5.00	–
5661	466156.86	1297108.13	053° 02' 12.83"	039° 11' 01.97"	Картометрический метод	5.00	–
5662	466157.05	1297103.86	053° 02' 12.83"	039° 11' 01.75"	Картометрический метод	5.00	–
5663	466158.32	1297103.05	053° 02' 12.87"	039° 11' 01.70"	Картометрический метод	5.00	–
5664	466160.09	1297102.96	053° 02' 12.93"	039° 11' 01.70"	Картометрический метод	5.00	–
5665	466163.54	1297104.50	053° 02' 13.04"	039° 11' 01.78"	Картометрический метод	5.00	–
5666	466165.85	1297105.00	053° 02' 13.12"	039° 11' 01.81"	Картометрический метод	5.00	–
5667	466169.03	1297103.59	053° 02' 13.22"	039° 11' 01.74"	Картометрический метод	5.00	–
5668	466171.66	1297103.40	053° 02' 13.31"	039° 11' 01.73"	Картометрический метод	5.00	–
5669	466176.38	1297104.29	053° 02' 13.46"	039° 11' 01.78"	Картометрический метод	5.00	–
5670	466178.05	1297103.27	053° 02' 13.51"	039° 11' 01.73"	Картометрический метод	5.00	–
5671	466178.72	1297101.51	053° 02' 13.53"	039° 11' 01.63"	Картометрический метод	5.00	–
5672	466180.43	1297095.44	053° 02' 13.59"	039° 11' 01.31"	Картометрический метод	5.00	–
5673	466182.40	1297090.77	053° 02' 13.66"	039° 11' 01.06"	Картометрический метод	5.00	–
5674	466186.70	1297084.34	053° 02' 13.80"	039° 11' 00.71"	Картометрический метод	5.00	–
5675	466190.32	1297078.76	053° 02' 13.92"	039° 11' 00.42"	Картометрический метод	5.00	–
5676	466197.93	1297069.22	053° 02' 14.17"	039° 10' 59.91"	Картометрический метод	5.00	–
5677	466204.35	1297064.17	053° 02' 14.37"	039° 10' 59.64"	Картометрический метод	5.00	–
5678	466209.74	1297062.20	053° 02' 14.55"	039° 10' 59.54"	Картометрический метод	5.00	–
5679	466219.16	1297062.42	053° 02' 14.85"	039° 10' 59.55"	Картометрический метод	5.00	–
5680	466222.68	1297061.61	053° 02' 14.97"	039° 10' 59.51"	Картометрический метод	5.00	–
5681	466227.06	1297057.55	053° 02' 15.11"	039° 10' 59.30"	Картометрический метод	5.00	–
5682	466230.13	1297053.76	053° 02' 15.21"	039° 10' 59.10"	Картометрический метод	5.00	–
5683	466233.75	1297051.59	053° 02' 15.33"	039° 10' 58.98"	Картометрический метод	5.00	–

5684	466238.57	1297051.16	053° 02' 15.49"	039° 10' 58.96"	Картометрический метод	5.00	–
5685	466244.62	1297052.86	053° 02' 15.68"	039° 10' 59.05"	Картометрический метод	5.00	–
5686	466248.37	1297053.06	053° 02' 15.80"	039° 10' 59.07"	Картометрический метод	5.00	–
5687	466259.38	1297050.45	053° 02' 16.16"	039° 10' 58.93"	Картометрический метод	5.00	–
5688	466264.42	1297048.68	053° 02' 16.32"	039° 10' 58.84"	Картометрический метод	5.00	–
5689	466273.47	1297039.91	053° 02' 16.62"	039° 10' 58.38"	Картометрический метод	5.00	–
5690	466280.85	1297037.66	053° 02' 16.86"	039° 10' 58.26"	Картометрический метод	5.00	–
5691	466285.75	1297037.72	053° 02' 17.02"	039° 10' 58.26"	Картометрический метод	5.00	–
5692	466289.06	1297037.18	053° 02' 17.12"	039° 10' 58.24"	Картометрический метод	5.00	–
5693	466292.50	1297033.82	053° 02' 17.24"	039° 10' 58.06"	Картометрический метод	5.00	–
5694	466295.93	1297032.97	053° 02' 17.35"	039° 10' 58.01"	Картометрический метод	5.00	–
5695	466307.55	1297035.43	053° 02' 17.72"	039° 10' 58.15"	Картометрический метод	5.00	–
5696	466311.99	1297035.18	053° 02' 17.87"	039° 10' 58.14"	Картометрический метод	5.00	–
5697	466315.68	1297034.30	053° 02' 17.99"	039° 10' 58.10"	Картометрический метод	5.00	–
5698	466323.39	1297030.25	053° 02' 18.24"	039° 10' 57.88"	Картометрический метод	5.00	–
5699	466327.59	1297028.58	053° 02' 18.37"	039° 10' 57.80"	Картометрический метод	5.00	–
5700	466334.96	1297027.85	053° 02' 18.61"	039° 10' 57.76"	Картометрический метод	5.00	–
5701	466341.27	1297027.23	053° 02' 18.82"	039° 10' 57.73"	Картометрический метод	5.00	–
5702	466348.30	1297026.72	053° 02' 19.04"	039° 10' 57.71"	Картометрический метод	5.00	–
5703	466352.15	1297026.37	053° 02' 19.17"	039° 10' 57.69"	Картометрический метод	5.00	–
5704	466354.79	1297027.06	053° 02' 19.25"	039° 10' 57.73"	Картометрический метод	5.00	–
5705	466357.92	1297029.14	053° 02' 19.35"	039° 10' 57.84"	Картометрический метод	5.00	–
5706	466363.36	1297030.41	053° 02' 19.53"	039° 10' 57.91"	Картометрический метод	5.00	–
5707	466367.63	1297029.73	053° 02' 19.67"	039° 10' 57.88"	Картометрический метод	5.00	–
5708	466375.71	1297027.37	053° 02' 19.93"	039° 10' 57.76"	Картометрический метод	5.00	–
5709	466391.78	1297021.52	053° 02' 20.45"	039° 10' 57.45"	Картометрический метод	5.00	–
5710	466398.00	1297018.66	053° 02' 20.65"	039° 10' 57.30"	Картометрический метод	5.00	–
5711	466401.63	1297017.61	053° 02' 20.77"	039° 10' 57.25"	Картометрический метод	5.00	–
5712	466407.31	1297018.88	053° 02' 20.95"	039° 10' 57.32"	Картометрический метод	5.00	–
5713	466413.71	1297020.88	053° 02' 21.16"	039° 10' 57.43"	Картометрический метод	5.00	–
5714	466417.57	1297020.11	053° 02' 21.29"	039° 10' 57.39"	Картометрический метод	5.00	–
5715	466421.24	1297017.16	053° 02' 21.41"	039° 10' 57.23"	Картометрический метод	5.00	–
5716	466424.60	1297016.25	053° 02' 21.51"	039° 10' 57.18"	Картометрический метод	5.00	–
5717	466430.73	1297016.57	053° 02' 21.71"	039° 10' 57.20"	Картометрический метод	5.00	–
5718	466441.37	1297016.58	053° 02' 22.06"	039° 10' 57.21"	Картометрический метод	5.00	–
5719	466454.99	1297014.33	053° 02' 22.50"	039° 10' 57.10"	Картометрический метод	5.00	–
5720	466469.06	1297013.66	053° 02' 22.95"	039° 10' 57.07"	Картометрический метод	5.00	–
5721	466477.84	1297010.56	053° 02' 23.24"	039° 10' 56.91"	Картометрический метод	5.00	–

5722	466481.69	1297008.22	053° 02' 23.36"	039° 10' 56.78"	Картометрический метод	5.00	–
5723	466485.96	1297004.64	053° 02' 23.50"	039° 10' 56.59"	Картометрический метод	5.00	–
5724	466493.50	1296999.32	053° 02' 23.75"	039° 10' 56.31"	Картометрический метод	5.00	–
5725	466509.38	1296993.61	053° 02' 24.26"	039° 10' 56.01"	Картометрический метод	5.00	–
5726	466532.17	1296983.57	053° 02' 25.00"	039° 10' 55.49"	Картометрический метод	5.00	–
5727	466537.48	1296981.50	053° 02' 25.18"	039° 10' 55.38"	Картометрический метод	5.00	–
5728	466542.39	1296980.74	053° 02' 25.34"	039° 10' 55.34"	Картометрический метод	5.00	–
5729	466545.30	1296978.91	053° 02' 25.43"	039° 10' 55.24"	Картометрический метод	5.00	–
5730	466549.10	1296972.57	053° 02' 25.56"	039° 10' 54.91"	Картометрический метод	5.00	–
5731	466554.80	1296963.44	053° 02' 25.74"	039° 10' 54.42"	Картометрический метод	5.00	–
5732	466573.70	1296936.05	053° 02' 26.36"	039° 10' 52.96"	Картометрический метод	5.00	–
5733	466576.07	1296930.72	053° 02' 26.44"	039° 10' 52.67"	Картометрический метод	5.00	–
5734	466576.58	1296926.21	053° 02' 26.46"	039° 10' 52.43"	Картометрический метод	5.00	–
5735	466576.18	1296912.84	053° 02' 26.45"	039° 10' 51.71"	Картометрический метод	5.00	–
5736	466577.28	1296908.26	053° 02' 26.49"	039° 10' 51.47"	Картометрический метод	5.00	–
5737	466581.85	1296897.15	053° 02' 26.64"	039° 10' 50.87"	Картометрический метод	5.00	–
5738	466582.96	1296893.16	053° 02' 26.68"	039° 10' 50.66"	Картометрический метод	5.00	–
5739	466583.78	1296881.82	053° 02' 26.71"	039° 10' 50.05"	Картометрический метод	5.00	–
5740	466585.76	1296873.19	053° 02' 26.77"	039° 10' 49.59"	Картометрический метод	5.00	–
5741	466587.98	1296865.56	053° 02' 26.85"	039° 10' 49.18"	Картометрический метод	5.00	–
5742	466592.18	1296849.93	053° 02' 26.99"	039° 10' 48.35"	Картометрический метод	5.00	–
5743	466592.92	1296841.47	053° 02' 27.01"	039° 10' 47.89"	Картометрический метод	5.00	–
5744	466591.61	1296830.18	053° 02' 26.97"	039° 10' 47.29"	Картометрический метод	5.00	–
5745	466587.37	1296813.26	053° 02' 26.84"	039° 10' 46.38"	Картометрический метод	5.00	–
5746	466586.82	1296798.99	053° 02' 26.83"	039° 10' 45.61"	Картометрический метод	5.00	–
5747	466587.98	1296781.98	053° 02' 26.87"	039° 10' 44.70"	Картометрический метод	5.00	–
5748	466590.47	1296769.67	053° 02' 26.96"	039° 10' 44.04"	Картометрический метод	5.00	–
5749	466596.71	1296752.99	053° 02' 27.16"	039° 10' 43.15"	Картометрический метод	5.00	–
5750	466598.59	1296745.27	053° 02' 27.23"	039° 10' 42.73"	Картометрический метод	5.00	–
5751	466600.11	1296733.30	053° 02' 27.28"	039° 10' 42.09"	Картометрический метод	5.00	–
5752	466605.13	1296694.10	053° 02' 27.45"	039° 10' 39.99"	Картометрический метод	5.00	–
5753	466604.44	1296679.76	053° 02' 27.44"	039° 10' 39.22"	Картометрический метод	5.00	–
5754	466601.45	1296667.79	053° 02' 27.34"	039° 10' 38.58"	Картометрический метод	5.00	–
5755	466587.00	1296639.44	053° 02' 26.89"	039° 10' 37.05"	Картометрический метод	5.00	–
5756	466583.73	1296629.25	053° 02' 26.78"	039° 10' 36.50"	Картометрический метод	5.00	–
5757	466581.20	1296615.64	053° 02' 26.71"	039° 10' 35.77"	Картометрический метод	5.00	–
5758	466581.53	1296605.10	053° 02' 26.72"	039° 10' 35.20"	Картометрический метод	5.00	–
5759	466585.48	1296589.70	053° 02' 26.85"	039° 10' 34.38"	Картометрический метод	5.00	–

5760	466590.05	1296563.92	053° 02' 27.01"	039° 10' 33.00"	Картометрический метод	5.00	–
5761	466588.95	1296540.58	053° 02' 26.98"	039° 10' 31.74"	Картометрический метод	5.00	–
5762	466582.48	1296501.56	053° 02' 26.78"	039° 10' 29.64"	Картометрический метод	5.00	–
5763	466576.60	1296484.77	053° 02' 26.60"	039° 10' 28.74"	Картометрический метод	5.00	–
5764	466570.49	1296469.96	053° 02' 26.40"	039° 10' 27.94"	Картометрический метод	5.00	–
5765	466563.90	1296463.27	053° 02' 26.19"	039° 10' 27.58"	Картометрический метод	5.00	–
5766	466551.35	1296457.42	053° 02' 25.79"	039° 10' 27.26"	Картометрический метод	5.00	–
5767	466536.51	1296451.39	053° 02' 25.31"	039° 10' 26.93"	Картометрический метод	5.00	–
5768	466530.45	1296449.87	053° 02' 25.12"	039° 10' 26.84"	Картометрический метод	5.00	–
5769	466521.36	1296451.26	053° 02' 24.82"	039° 10' 26.91"	Картометрический метод	5.00	–
5770	466482.09	1296463.46	053° 02' 23.55"	039° 10' 27.55"	Картометрический метод	5.00	–
5771	466475.36	1296466.79	053° 02' 23.33"	039° 10' 27.72"	Картометрический метод	5.00	–
5772	466467.62	1296475.95	053° 02' 23.08"	039° 10' 28.21"	Картометрический метод	5.00	–
5773	466465.48	1296485.72	053° 02' 23.00"	039° 10' 28.73"	Картометрический метод	5.00	–
5774	466466.45	1296501.72	053° 02' 23.03"	039° 10' 29.59"	Картометрический метод	5.00	–
5775	466468.63	1296506.99	053° 02' 23.10"	039° 10' 29.88"	Картометрический метод	5.00	–
5776	466471.89	1296512.55	053° 02' 23.20"	039° 10' 30.18"	Картометрический метод	5.00	–
5777	466476.74	1296520.03	053° 02' 23.36"	039° 10' 30.58"	Картометрический метод	5.00	–
5778	466496.24	1296534.61	053° 02' 23.98"	039° 10' 31.37"	Картометрический метод	5.00	–
5779	466498.82	1296540.71	053° 02' 24.06"	039° 10' 31.70"	Картометрический метод	5.00	–
5780	466498.71	1296548.12	053° 02' 24.06"	039° 10' 32.10"	Картометрический метод	5.00	–
5781	466492.83	1296560.88	053° 02' 23.86"	039° 10' 32.78"	Картометрический метод	5.00	–
5782	466480.40	1296586.60	053° 02' 23.45"	039° 10' 34.16"	Картометрический метод	5.00	–
5783	466472.54	1296597.73	053° 02' 23.20"	039° 10' 34.75"	Картометрический метод	5.00	–
5784	466466.26	1296602.94	053° 02' 22.99"	039° 10' 35.03"	Картометрический метод	5.00	–
5785	466443.32	1296616.80	053° 02' 22.25"	039° 10' 35.76"	Картометрический метод	5.00	–
5786	466405.23	1296633.70	053° 02' 21.01"	039° 10' 36.64"	Картометрический метод	5.00	–
5787	466386.93	1296645.02	053° 02' 20.41"	039° 10' 37.24"	Картометрический метод	5.00	–
5788	466375.54	1296651.00	053° 02' 20.04"	039° 10' 37.56"	Картометрический метод	5.00	–
5789	466296.33	1296684.05	053° 02' 17.47"	039° 10' 39.29"	Картометрический метод	5.00	–
5790	466282.84	1296688.49	053° 02' 17.03"	039° 10' 39.52"	Картометрический метод	5.00	–
5791	466276.89	1296688.74	053° 02' 16.84"	039° 10' 39.53"	Картометрический метод	5.00	–
5792	466238.88	1296682.43	053° 02' 15.61"	039° 10' 39.17"	Картометрический метод	5.00	–
5793	466230.38	1296679.64	053° 02' 15.34"	039° 10' 39.02"	Картометрический метод	5.00	–
5794	466221.46	1296673.29	053° 02' 15.05"	039° 10' 38.67"	Картометрический метод	5.00	–
5795	466205.96	1296655.98	053° 02' 14.56"	039° 10' 37.74"	Картометрический метод	5.00	–
5796	466194.10	1296642.77	053° 02' 14.18"	039° 10' 37.02"	Картометрический метод	5.00	–
5797	466192.05	1296637.35	053° 02' 14.11"	039° 10' 36.73"	Картометрический метод	5.00	–

5798	466191.25	1296632.75	053° 02' 14.09"	039° 10' 36.48"	Картометрический метод	5.00	–
5799	466193.12	1296624.27	053° 02' 14.15"	039° 10' 36.03"	Картометрический метод	5.00	–
5800	466193.17	1296619.09	053° 02' 14.15"	039° 10' 35.75"	Картометрический метод	5.00	–
5801	466191.17	1296617.03	053° 02' 14.09"	039° 10' 35.64"	Картометрический метод	5.00	–
5802	466187.30	1296616.12	053° 02' 13.96"	039° 10' 35.59"	Картометрический метод	5.00	–
5803	466184.68	1296614.13	053° 02' 13.88"	039° 10' 35.48"	Картометрический метод	5.00	–
5804	466184.45	1296610.83	053° 02' 13.87"	039° 10' 35.30"	Картометрический метод	5.00	–
5805	466187.18	1296607.54	053° 02' 13.96"	039° 10' 35.13"	Картометрический метод	5.00	–
5806	466190.56	1296606.25	053° 02' 14.07"	039° 10' 35.06"	Картометрический метод	5.00	–
5807	466194.40	1296603.11	053° 02' 14.20"	039° 10' 34.89"	Картометрический метод	5.00	–
5808	466202.36	1296593.33	053° 02' 14.46"	039° 10' 34.37"	Картометрический метод	5.00	–
5809	466202.80	1296587.42	053° 02' 14.47"	039° 10' 34.06"	Картометрический метод	5.00	–
5810	466198.59	1296577.52	053° 02' 14.34"	039° 10' 33.52"	Картометрический метод	5.00	–
5811	466197.67	1296573.50	053° 02' 14.31"	039° 10' 33.31"	Картометрический метод	5.00	–
5812	466198.06	1296563.25	053° 02' 14.33"	039° 10' 32.76"	Картометрический метод	5.00	–
5813	466197.61	1296558.60	053° 02' 14.32"	039° 10' 32.51"	Картометрический метод	5.00	–
5814	466195.07	1296539.68	053° 02' 14.24"	039° 10' 31.49"	Картометрический метод	5.00	–
5815	466191.10	1296525.52	053° 02' 14.12"	039° 10' 30.73"	Картометрический метод	5.00	–
5816	466190.91	1296509.49	053° 02' 14.11"	039° 10' 29.87"	Картометрический метод	5.00	–
5817	466189.04	1296500.49	053° 02' 14.06"	039° 10' 29.38"	Картометрический метод	5.00	–
5818	466182.68	1296483.50	053° 02' 13.86"	039° 10' 28.47"	Картометрический метод	5.00	–
5819	466169.12	1296434.22	053° 02' 13.43"	039° 10' 25.82"	Картометрический метод	5.00	–
5820	466163.13	1296410.51	053° 02' 13.25"	039° 10' 24.54"	Картометрический метод	5.00	–
5821	466162.70	1296399.49	053° 02' 13.24"	039° 10' 23.95"	Картометрический метод	5.00	–
5822	466164.90	1296389.97	053° 02' 13.31"	039° 10' 23.44"	Картометрический метод	5.00	–
5823	466177.77	1296394.50	053° 02' 13.72"	039° 10' 23.69"	Картометрический метод	5.00	–
5824	466174.31	1296399.52	053° 02' 13.61"	039° 10' 23.96"	Картометрический метод	5.00	–
5825	466174.02	1296404.52	053° 02' 13.60"	039° 10' 24.23"	Картометрический метод	5.00	–
5826	466178.83	1296431.60	053° 02' 13.75"	039° 10' 25.68"	Картометрический метод	5.00	–
5827	466198.88	1296493.52	053° 02' 14.38"	039° 10' 29.01"	Картометрический метод	5.00	–
5828	466200.71	1296503.21	053° 02' 14.43"	039° 10' 29.54"	Картометрический метод	5.00	–
5829	466202.10	1296524.43	053° 02' 14.47"	039° 10' 30.67"	Картометрический метод	5.00	–
5830	466203.83	1296549.53	053° 02' 14.52"	039° 10' 32.02"	Картометрический метод	5.00	–
5831	466204.55	1296564.28	053° 02' 14.54"	039° 10' 32.81"	Картометрический метод	5.00	–
5832	466203.51	1296572.47	053° 02' 14.50"	039° 10' 33.25"	Картометрический метод	5.00	–
5833	466204.35	1296578.85	053° 02' 14.53"	039° 10' 33.60"	Картометрический метод	5.00	–
5834	466207.43	1296587.77	053° 02' 14.62"	039° 10' 34.08"	Картометрический метод	5.00	–
5835	466207.07	1296593.28	053° 02' 14.61"	039° 10' 34.37"	Картометрический метод	5.00	–

5836	466199.78	1296603.89	053° 02' 14.37"	039° 10' 34.94"	Картометрический метод	5.00	–
5837	466196.77	1296606.96	053° 02' 14.27"	039° 10' 35.10"	Картометрический метод	5.00	–
5838	466191.00	1296610.78	053° 02' 14.09"	039° 10' 35.30"	Картометрический метод	5.00	–
5839	466190.41	1296611.84	053° 02' 14.07"	039° 10' 35.36"	Картометрический метод	5.00	–
5840	466190.90	1296613.14	053° 02' 14.08"	039° 10' 35.43"	Картометрический метод	5.00	–
5841	466194.41	1296614.31	053° 02' 14.19"	039° 10' 35.49"	Картометрический метод	5.00	–
5842	466195.72	1296616.51	053° 02' 14.24"	039° 10' 35.61"	Картометрический метод	5.00	–
5843	466198.91	1296623.03	053° 02' 14.34"	039° 10' 35.96"	Картометрический метод	5.00	–
5844	466198.93	1296627.25	053° 02' 14.34"	039° 10' 36.19"	Картометрический метод	5.00	–
5845	466196.44	1296636.52	053° 02' 14.25"	039° 10' 36.69"	Картометрический метод	5.00	–
5846	466197.93	1296639.83	053° 02' 14.30"	039° 10' 36.87"	Картометрический метод	5.00	–
5847	466204.01	1296644.90	053° 02' 14.50"	039° 10' 37.14"	Картометрический метод	5.00	–
5848	466210.20	1296651.07	053° 02' 14.69"	039° 10' 37.47"	Картометрический метод	5.00	–
5849	466235.85	1296672.77	053° 02' 15.52"	039° 10' 38.65"	Картометрический метод	5.00	–
5850	466242.90	1296676.18	053° 02' 15.74"	039° 10' 38.84"	Картометрический метод	5.00	–
5851	466276.06	1296681.75	053° 02' 16.81"	039° 10' 39.16"	Картометрический метод	5.00	–
5852	466282.60	1296681.95	053° 02' 17.03"	039° 10' 39.17"	Картометрический метод	5.00	–
5853	466294.17	1296678.46	053° 02' 17.40"	039° 10' 38.99"	Картометрический метод	5.00	–
5854	466372.64	1296643.19	053° 02' 19.95"	039° 10' 37.14"	Картометрический метод	5.00	–
5855	466401.20	1296627.34	053° 02' 20.88"	039° 10' 36.30"	Картометрический метод	5.00	–
5856	466439.84	1296610.25	053° 02' 22.13"	039° 10' 35.40"	Картометрический метод	5.00	–
5857	466461.49	1296597.33	053° 02' 22.84"	039° 10' 34.72"	Картометрический метод	5.00	–
5858	466467.84	1296592.28	053° 02' 23.05"	039° 10' 34.45"	Картометрический метод	5.00	–
5859	466475.15	1296583.70	053° 02' 23.29"	039° 10' 34.00"	Картометрический метод	5.00	–
5860	466487.67	1296558.65	053° 02' 23.70"	039° 10' 32.66"	Картометрический метод	5.00	–
5861	466490.23	1296549.73	053° 02' 23.78"	039° 10' 32.18"	Картометрический метод	5.00	–
5862	466491.32	1296543.17	053° 02' 23.82"	039° 10' 31.83"	Картометрический метод	5.00	–
5863	466488.55	1296537.78	053° 02' 23.73"	039° 10' 31.54"	Картометрический метод	5.00	–
5864	466471.52	1296526.13	053° 02' 23.19"	039° 10' 30.91"	Картометрический метод	5.00	–
5865	466467.08	1296519.56	053° 02' 23.04"	039° 10' 30.55"	Картометрический метод	5.00	–
5866	466462.65	1296513.00	053° 02' 22.90"	039° 10' 30.20"	Картометрический метод	5.00	–
5867	466458.83	1296504.23	053° 02' 22.78"	039° 10' 29.72"	Картометрический метод	5.00	–
5868	466457.47	1296485.65	053° 02' 22.74"	039° 10' 28.73"	Картометрический метод	5.00	–
5869	466460.01	1296473.34	053° 02' 22.83"	039° 10' 28.07"	Картометрический метод	5.00	–
5870	466470.50	1296459.59	053° 02' 23.17"	039° 10' 27.33"	Картометрический метод	5.00	–
5871	466478.13	1296455.77	053° 02' 23.42"	039° 10' 27.13"	Картометрический метод	5.00	–
5872	466521.02	1296440.99	053° 02' 24.81"	039° 10' 26.36"	Картометрический метод	5.00	–
5873	466529.71	1296440.42	053° 02' 25.09"	039° 10' 26.34"	Картометрический метод	5.00	–

5874	466542.45	1296443.61	053° 02' 25.51"	039° 10' 26.51"	Картометрический метод	5.00	–
5875	466568.43	1296455.46	053° 02' 26.34"	039° 10' 27.16"	Картометрический метод	5.00	–
5876	466577.56	1296464.32	053° 02' 26.64"	039° 10' 27.64"	Картометрический метод	5.00	–
5877	466584.89	1296478.98	053° 02' 26.87"	039° 10' 28.43"	Картометрический метод	5.00	–
5878	466591.05	1296498.79	053° 02' 27.06"	039° 10' 29.50"	Картометрический метод	5.00	–
5879	466597.86	1296539.37	053° 02' 27.27"	039° 10' 31.68"	Картометрический метод	5.00	–
5880	466599.05	1296563.96	053° 02' 27.30"	039° 10' 33.00"	Картометрический метод	5.00	–
5881	466593.99	1296592.20	053° 02' 27.13"	039° 10' 34.51"	Картометрический метод	5.00	–
5882	466590.50	1296605.96	053° 02' 27.01"	039° 10' 35.25"	Картометрический метод	5.00	–
5883	466590.13	1296614.51	053° 02' 26.99"	039° 10' 35.71"	Картометрический метод	5.00	–
5884	466592.39	1296626.82	053° 02' 27.06"	039° 10' 36.37"	Картометрический метод	5.00	–
5885	466595.20	1296635.75	053° 02' 27.15"	039° 10' 36.85"	Картометрический метод	5.00	–
5886	466609.65	1296664.05	053° 02' 27.61"	039° 10' 38.38"	Картометрический метод	5.00	–
1	466613.27	1296678.02	053° 02' 27.72"	039° 10' 39.13"	Картометрический метод	5.00	–

Приложение 11
к постановлению
администрации Липецкой области
«Об установлении местоположения береговых линий
(границ водных объектов), границ водоохранных зон и
границ прибрежных защитных полос рек Ольшанец,
Ягодная Ряса, Снова, Сквирня»

Сведения о реке Сквирня

Таблица 1

№ п/п	Характеристики	Описание характеристик
1	местоположение р. Сквирня	Российская Федерация, Липецкая область, Лев-Толстовский и Лебедянский районы

Сведения о характерных точках водоохранных зон р. Сквирня
протяженностью 32 км по правому берегу и 32 км по левому берегу,
расположенной на территории Липецкой области, в
системе координат МСК-48 и WGS 1984

Таблица 2

№ точки	Система координат				Метод определения координат характерной точки	Средняя квадратическая погрешность положения характерной точки (Mt), м	Описание обозначения точки на местности (при наличии)
	МСК 48		Географические координаты (WGS 1984)				
	X(м)	Y(м)	X(градусы)	Y(градусы)			
1	466814.00	1296687.86	053° 02' 34.21"	039° 10' 39.76"	Картометрический метод	5.00	–
2	466799.38	1296790.06	053° 02' 33.71"	039° 10' 45.24"	Картометрический метод	5.00	–
3	466797.49	1296863.25	053° 02' 33.62"	039° 10' 49.17"	Картометрический метод	5.00	–
4	466767.43	1296999.67	053° 02' 32.61"	039° 10' 56.47"	Картометрический метод	5.00	–
5	466714.56	1297095.86	053° 02' 30.87"	039° 11' 01.61"	Картометрический метод	5.00	–
6	466671.45	1297140.32	053° 02' 29.46"	039° 11' 03.97"	Картометрический метод	5.00	–
7	466569.47	1297192.81	053° 02' 26.14"	039° 11' 06.74"	Картометрический метод	5.00	–
8	466396.21	1297235.18	053° 02' 20.53"	039° 11' 08.92"	Картометрический метод	5.00	–
9	466393.43	1297239.18	053° 02' 20.44"	039° 11' 09.13"	Картометрический метод	5.00	–
10	466395.42	1297245.93	053° 02' 20.50"	039° 11' 09.50"	Картометрический метод	5.00	–

11	466447.84	1297322.60	053° 02' 22.17"	039° 11' 13.64"	Картометрический метод	5.00	–
12	466495.68	1297361.21	053° 02' 23.70"	039° 11' 15.73"	Картометрический метод	5.00	–
13	466535.78	1297413.14	053° 02' 24.98"	039° 11' 18.54"	Картометрический метод	5.00	–
14	466574.51	1297522.40	053° 02' 26.20"	039° 11' 24.43"	Картометрический метод	5.00	–
15	466578.72	1297644.06	053° 02' 26.30"	039° 11' 30.96"	Картометрический метод	5.00	–
16	466567.02	1297704.56	053° 02' 25.90"	039° 11' 34.20"	Картометрический метод	5.00	–
17	466489.48	1297836.01	053° 02' 23.35"	039° 11' 41.21"	Картометрический метод	5.00	–
18	466425.40	1297894.50	053° 02' 21.26"	039° 11' 44.32"	Картометрический метод	5.00	–
19	466325.86	1297959.35	053° 02' 18.02"	039° 11' 47.74"	Картометрический метод	5.00	–
20	466316.76	1297971.08	053° 02' 17.72"	039° 11' 48.37"	Картометрический метод	5.00	–
21	466281.77	1298051.71	053° 02' 16.56"	039° 11' 52.68"	Картометрический метод	5.00	–
22	466282.10	1298063.24	053° 02' 16.57"	039° 11' 53.30"	Картометрический метод	5.00	–
23	466289.38	1298069.16	053° 02' 16.80"	039° 11' 53.62"	Картометрический метод	5.00	–
24	466422.13	1298116.94	053° 02' 21.08"	039° 11' 56.25"	Картометрический метод	5.00	–
25	466473.26	1298151.92	053° 02' 22.73"	039° 11' 58.16"	Картометрический метод	5.00	–
26	466511.23	1298200.87	053° 02' 23.94"	039° 12' 00.80"	Картометрический метод	5.00	–
27	466538.00	1298273.74	053° 02' 24.78"	039° 12' 04.73"	Картометрический метод	5.00	–
28	466546.63	1298339.48	053° 02' 25.04"	039° 12' 08.26"	Картометрический метод	5.00	–
29	466555.74	1298399.56	053° 02' 25.31"	039° 12' 11.49"	Картометрический метод	5.00	–
30	466550.76	1298462.61	053° 02' 25.13"	039° 12' 14.87"	Картометрический метод	5.00	–
31	466508.12	1298572.59	053° 02' 23.72"	039° 12' 20.75"	Картометрический метод	5.00	–
32	466472.15	1298625.43	053° 02' 22.54"	039° 12' 23.57"	Картометрический метод	5.00	–
33	466398.55	1298681.14	053° 02' 20.14"	039° 12' 26.52"	Картометрический метод	5.00	–
34	466362.63	1298722.77	053° 02' 18.96"	039° 12' 28.73"	Картометрический метод	5.00	–
35	466355.09	1298742.55	053° 02' 18.71"	039° 12' 29.79"	Картометрический метод	5.00	–
36	466306.94	1298814.34	053° 02' 17.13"	039° 12' 33.62"	Картометрический метод	5.00	–
37	466293.34	1298854.77	053° 02' 16.68"	039° 12' 35.78"	Картометрический метод	5.00	–
38	466282.93	1298940.68	053° 02' 16.31"	039° 12' 40.38"	Картометрический метод	5.00	–
39	466279.78	1298981.07	053° 02' 16.20"	039° 12' 42.55"	Картометрический метод	5.00	–
40	466250.51	1299095.26	053° 02' 15.21"	039° 12' 48.66"	Картометрический метод	5.00	–
41	466254.39	1299164.60	053° 02' 15.32"	039° 12' 52.38"	Картометрический метод	5.00	–
42	466239.80	1299281.54	053° 02' 14.81"	039° 12' 58.65"	Картометрический метод	5.00	–
43	466222.06	1299332.36	053° 02' 14.21"	039° 13' 01.37"	Картометрический метод	5.00	–
44	466219.89	1299341.99	053° 02' 14.14"	039° 13' 01.88"	Картометрический метод	5.00	–
45	466225.26	1299401.11	053° 02' 14.30"	039° 13' 05.06"	Картометрический метод	5.00	–
46	466190.91	1299563.15	053° 02' 13.13"	039° 13' 13.74"	Картометрический метод	5.00	–
47	466159.06	1299652.67	053° 02' 12.07"	039° 13' 18.52"	Картометрический метод	5.00	–
48	466158.88	1299662.34	053° 02' 12.06"	039° 13' 19.04"	Картометрический метод	5.00	–

49	466164.42	1299667.85	053° 02' 12.24"	039° 13' 19.34"	Картометрический метод	5.00	–
50	466225.70	1299679.30	053° 02' 14.22"	039° 13' 19.99"	Картометрический метод	5.00	–
51	466324.81	1299734.37	053° 02' 17.40"	039° 13' 23.00"	Картометрический метод	5.00	–
52	466366.70	1299782.65	053° 02' 18.74"	039° 13' 25.61"	Картометрический метод	5.00	–
53	466392.87	1299842.91	053° 02' 19.57"	039° 13' 28.86"	Картометрический метод	5.00	–
54	466411.28	1299961.66	053° 02' 20.13"	039° 13' 35.24"	Картометрический метод	5.00	–
55	466408.00	1300018.89	053° 02' 20.00"	039° 13' 38.31"	Картометрический метод	5.00	–
56	466411.30	1300028.57	053° 02' 20.10"	039° 13' 38.84"	Картометрический метод	5.00	–
57	466421.90	1300033.89	053° 02' 20.44"	039° 13' 39.13"	Картометрический метод	5.00	–
58	466521.75	1300091.50	053° 02' 23.66"	039° 13' 42.27"	Картометрический метод	5.00	–
59	466564.99	1300136.75	053° 02' 25.04"	039° 13' 44.73"	Картометрический метод	5.00	–
60	466609.25	1300226.32	053° 02' 26.44"	039° 13' 49.56"	Картометрический метод	5.00	–
61	466628.63	1300307.01	053° 02' 27.04"	039° 13' 53.90"	Картометрический метод	5.00	–
62	466655.73	1300375.84	053° 02' 27.89"	039° 13' 57.61"	Картометрический метод	5.00	–
63	466668.44	1300515.90	053° 02' 28.26"	039° 14' 05.13"	Картометрический метод	5.00	–
64	466672.90	1300525.95	053° 02' 28.40"	039° 14' 05.67"	Картометрический метод	5.00	–
65	466681.21	1300528.64	053° 02' 28.67"	039° 14' 05.82"	Картометрический метод	5.00	–
66	466711.57	1300524.95	053° 02' 29.65"	039° 14' 05.64"	Картометрический метод	5.00	–
67	466841.26	1300518.43	053° 02' 33.85"	039° 14' 05.37"	Картометрический метод	5.00	–
68	466901.77	1300531.78	053° 02' 35.80"	039° 14' 06.12"	Картометрический метод	5.00	–
69	466970.31	1300571.58	053° 02' 38.00"	039° 14' 08.29"	Картометрический метод	5.00	–
70	467014.94	1300611.57	053° 02' 39.43"	039° 14' 10.46"	Картометрический метод	5.00	–
71	467076.90	1300723.58	053° 02' 41.40"	039° 14' 16.51"	Картометрический метод	5.00	–
72	467089.28	1300735.48	053° 02' 41.79"	039° 14' 17.15"	Картометрический метод	5.00	–
73	467172.62	1300763.05	053° 02' 44.48"	039° 14' 18.68"	Картометрический метод	5.00	–
74	467273.72	1300837.43	053° 02' 47.73"	039° 14' 22.73"	Картометрический метод	5.00	–
75	467291.17	1300843.99	053° 02' 48.29"	039° 14' 23.09"	Картометрический метод	5.00	–
76	467362.03	1300843.48	053° 02' 50.58"	039° 14' 23.11"	Картометрический метод	5.00	–
77	467421.79	1300835.86	053° 02' 52.52"	039° 14' 22.73"	Картометрический метод	5.00	–
78	467516.82	1300853.49	053° 02' 55.58"	039° 14' 23.73"	Картометрический метод	5.00	–
79	467575.22	1300888.72	053° 02' 57.46"	039° 14' 25.66"	Картометрический метод	5.00	–
80	467624.72	1300948.04	053° 02' 59.04"	039° 14' 28.87"	Картометрический метод	5.00	–
81	467674.96	1301051.57	053° 03' 00.63"	039° 14' 34.45"	Картометрический метод	5.00	–
82	467690.52	1301110.69	053° 03' 01.11"	039° 14' 37.64"	Картометрический метод	5.00	–
83	467687.50	1301171.74	053° 03' 01.00"	039° 14' 40.91"	Картометрический метод	5.00	–
84	467659.27	1301238.41	053° 03' 00.06"	039° 14' 44.47"	Картометрический метод	5.00	–
85	467528.90	1301415.45	053° 02' 55.78"	039° 14' 53.90"	Картометрический метод	5.00	–
86	467480.16	1301453.72	053° 02' 54.19"	039° 14' 55.93"	Картометрический метод	5.00	–

87	467444.35	1301482.28	053° 02' 53.02"	039° 14' 57.44"	Картометрический метод	5.00	–
88	467423.19	1301521.92	053° 02' 52.33"	039° 14' 59.56"	Картометрический метод	5.00	–
89	467421.21	1301530.33	053° 02' 52.26"	039° 15' 00.01"	Картометрический метод	5.00	–
90	467424.24	1301537.75	053° 02' 52.35"	039° 15' 00.41"	Картометрический метод	5.00	–
91	467434.85	1301550.47	053° 02' 52.69"	039° 15' 01.10"	Картометрический метод	5.00	–
92	467469.38	1301601.93	053° 02' 53.79"	039° 15' 03.88"	Картометрический метод	5.00	–
93	467478.39	1301607.51	053° 02' 54.08"	039° 15' 04.18"	Картометрический метод	5.00	–
94	467492.06	1301610.26	053° 02' 54.52"	039° 15' 04.34"	Картометрический метод	5.00	–
95	467564.52	1301636.85	053° 02' 56.86"	039° 15' 05.81"	Картометрический метод	5.00	–
96	467638.00	1301644.69	053° 02' 59.23"	039° 15' 06.27"	Картометрический метод	5.00	–
97	467729.50	1301671.24	053° 03' 02.18"	039° 15' 07.75"	Картометрический метод	5.00	–
98	467819.29	1301725.60	053° 03' 05.07"	039° 15' 10.72"	Картометрический метод	5.00	–
99	467864.79	1301765.15	053° 03' 06.53"	039° 15' 12.87"	Картометрический метод	5.00	–
100	467896.43	1301816.46	053° 03' 07.53"	039° 15' 15.64"	Картометрический метод	5.00	–
101	467918.19	1301903.56	053° 03' 08.20"	039° 15' 20.33"	Картометрический метод	5.00	–
102	467936.70	1301950.82	053° 03' 08.79"	039° 15' 22.88"	Картометрический метод	5.00	–
103	467956.60	1302079.04	053° 03' 09.39"	039° 15' 29.77"	Картометрический метод	5.00	–
104	467948.49	1302140.15	053° 03' 09.10"	039° 15' 33.05"	Картометрический метод	5.00	–
105	467907.96	1302216.81	053° 03' 07.76"	039° 15' 37.14"	Картометрический метод	5.00	–
106	467826.07	1302296.16	053° 03' 05.09"	039° 15' 41.35"	Картометрический метод	5.00	–
107	467815.93	1302323.47	053° 03' 04.75"	039° 15' 42.81"	Картометрический метод	5.00	–
108	467780.08	1302377.46	053° 03' 03.57"	039° 15' 45.69"	Картометрический метод	5.00	–
109	467680.87	1302449.74	053° 03' 00.34"	039° 15' 49.51"	Картометрический метод	5.00	–
110	467538.30	1302497.88	053° 02' 55.71"	039° 15' 52.01"	Картометрический метод	5.00	–
111	467529.86	1302502.85	053° 02' 55.43"	039° 15' 52.27"	Картометрический метод	5.00	–
112	467475.50	1302587.14	053° 02' 53.65"	039° 15' 56.76"	Картометрический метод	5.00	–
113	467453.72	1302654.79	053° 02' 52.92"	039° 16' 00.38"	Картометрический метод	5.00	–
114	467418.38	1302708.64	053° 02' 51.75"	039° 16' 03.25"	Картометрический метод	5.00	–
115	467416.58	1302714.80	053° 02' 51.69"	039° 16' 03.58"	Картометрический метод	5.00	–
116	467419.04	1302742.36	053° 02' 51.76"	039° 16' 05.06"	Картометрический метод	5.00	–
117	467421.82	1302745.96	053° 02' 51.85"	039° 16' 05.26"	Картометрический метод	5.00	–
118	467426.32	1302747.12	053° 02' 52.00"	039° 16' 05.32"	Картометрический метод	5.00	–
119	467436.00	1302744.35	053° 02' 52.31"	039° 16' 05.18"	Картометрический метод	5.00	–
120	467497.63	1302735.41	053° 02' 54.31"	039° 16' 04.74"	Картометрический метод	5.00	–
121	467579.31	1302748.04	053° 02' 56.95"	039° 16' 05.46"	Картометрический метод	5.00	–
122	467645.58	1302781.54	053° 02' 59.08"	039° 16' 07.30"	Картометрический метод	5.00	–
123	467695.96	1302822.91	053° 03' 00.69"	039° 16' 09.55"	Картометрический метод	5.00	–
124	467743.40	1302901.66	053° 03' 02.20"	039° 16' 13.80"	Картометрический метод	5.00	–

125	467848.09	1302959.04	053° 03' 05.57"	039° 16' 16.95"	Картометрический метод	5.00	–
126	467896.21	1303004.99	053° 03' 07.11"	039° 16' 19.44"	Картометрический метод	5.00	–
127	467905.04	1303007.23	053° 03' 07.39"	039° 16' 19.57"	Картометрический метод	5.00	–
128	467919.11	1303000.40	053° 03' 07.85"	039° 16' 19.21"	Картометрический метод	5.00	–
129	467980.24	1302982.69	053° 03' 09.83"	039° 16' 18.29"	Картометрический метод	5.00	–
130	468043.84	1302985.08	053° 03' 11.89"	039° 16' 18.46"	Картометрический метод	5.00	–
131	468138.18	1302967.91	053° 03' 14.95"	039° 16' 17.59"	Картометрический метод	5.00	–
132	468235.98	1302910.45	053° 03' 18.13"	039° 16' 14.57"	Картометрический метод	5.00	–
133	468297.98	1302888.11	053° 03' 20.14"	039° 16' 13.40"	Картометрический метод	5.00	–
134	468363.87	1302887.13	053° 03' 22.27"	039° 16' 13.39"	Картометрический метод	5.00	–
135	468489.00	1302912.66	053° 03' 26.31"	039° 16' 14.83"	Картометрический метод	5.00	–
136	468624.53	1302992.02	053° 03' 30.67"	039° 16' 19.17"	Картометрический метод	5.00	–
137	468710.07	1303085.29	053° 03' 33.40"	039° 16' 24.23"	Картометрический метод	5.00	–
138	468750.40	1303178.02	053° 03' 34.67"	039° 16' 29.24"	Картометрический метод	5.00	–
139	468774.71	1303213.56	053° 03' 35.45"	039° 16' 31.16"	Картометрический метод	5.00	–
140	468830.72	1303346.13	053° 03' 37.21"	039° 16' 38.31"	Картометрический метод	5.00	–
141	468845.53	1303464.26	053° 03' 37.65"	039° 16' 44.66"	Картометрический метод	5.00	–
142	468846.43	1303641.08	053° 03' 37.61"	039° 16' 54.15"	Картометрический метод	5.00	–
143	468838.93	1303699.86	053° 03' 37.35"	039° 16' 57.31"	Картометрический метод	5.00	–
144	468851.10	1303743.71	053° 03' 37.73"	039° 16' 59.67"	Картометрический метод	5.00	–
145	468888.69	1303809.40	053° 03' 38.92"	039° 17' 03.22"	Картометрический метод	5.00	–
146	468894.62	1303813.81	053° 03' 39.11"	039° 17' 03.46"	Картометрический метод	5.00	–
147	468900.46	1303813.11	053° 03' 39.30"	039° 17' 03.42"	Картометрический метод	5.00	–
148	468916.44	1303802.71	053° 03' 39.82"	039° 17' 02.87"	Картометрический метод	5.00	–
149	469012.10	1303768.37	053° 03' 42.93"	039° 17' 01.09"	Картометрический метод	5.00	–
150	469166.71	1303771.23	053° 03' 47.93"	039° 17' 01.33"	Картометрический метод	5.00	–
151	469214.30	1303779.33	053° 03' 49.46"	039° 17' 01.80"	Картометрический метод	5.00	–
152	469327.96	1303831.55	053° 03' 53.12"	039° 17' 04.67"	Картометрический метод	5.00	–
153	469410.92	1303914.57	053° 03' 55.77"	039° 17' 09.18"	Картометрический метод	5.00	–
154	469445.66	1303984.66	053° 03' 56.87"	039° 17' 12.96"	Картометрический метод	5.00	–
155	469456.77	1303993.50	053° 03' 57.23"	039° 17' 13.44"	Картометрический метод	5.00	–
156	469514.75	1304003.59	053° 03' 59.10"	039° 17' 14.02"	Картометрический метод	5.00	–
157	469577.88	1304027.55	053° 04' 01.13"	039° 17' 15.35"	Картометрический метод	5.00	–
158	469628.92	1304072.93	053° 04' 02.77"	039° 17' 17.81"	Картометрический метод	5.00	–
159	469637.33	1304078.64	053° 04' 03.04"	039° 17' 18.12"	Картометрический метод	5.00	–
160	469647.92	1304080.79	053° 04' 03.38"	039° 17' 18.25"	Картометрический метод	5.00	–
161	469740.34	1304097.34	053° 04' 06.36"	039° 17' 19.19"	Картометрический метод	5.00	–
162	469795.84	1304120.12	053° 04' 08.15"	039° 17' 20.45"	Картометрический метод	5.00	–

163	469865.87	1304178.70	053° 04' 10.39"	039° 17' 23.64"	Картометрический метод	5.00	–
164	469944.99	1304231.07	053° 04' 12.93"	039° 17' 26.50"	Картометрический метод	5.00	–
165	469996.45	1304280.35	053° 04' 14.58"	039° 17' 29.17"	Картометрический метод	5.00	–
166	470043.75	1304372.41	053° 04' 16.08"	039° 17' 34.15"	Картометрический метод	5.00	–
167	470054.42	1304490.24	053° 04' 16.38"	039° 17' 40.48"	Картометрический метод	5.00	–
168	470039.82	1304552.50	053° 04' 15.88"	039° 17' 43.82"	Картометрический метод	5.00	–
169	470040.66	1304563.77	053° 04' 15.91"	039° 17' 44.42"	Картометрический метод	5.00	–
170	470069.70	1304669.36	053° 04' 16.81"	039° 17' 50.11"	Картометрический метод	5.00	–
171	470063.16	1304849.54	053° 04' 16.53"	039° 17' 59.78"	Картометрический метод	5.00	–
172	470034.13	1304932.55	053° 04' 15.56"	039° 18' 04.22"	Картометрический метод	5.00	–
173	470035.05	1304940.52	053° 04' 15.59"	039° 18' 04.65"	Картометрический метод	5.00	–
174	470036.80	1304946.22	053° 04' 15.64"	039° 18' 04.96"	Картометрический метод	5.00	–
175	470075.61	1304978.53	053° 04' 16.88"	039° 18' 06.72"	Картометрический метод	5.00	–
176	470145.59	1305065.63	053° 04' 19.12"	039° 18' 11.44"	Картометрический метод	5.00	–
177	470174.89	1305126.85	053° 04' 20.04"	039° 18' 14.74"	Картометрический метод	5.00	–
178	470181.45	1305203.07	053° 04' 20.22"	039° 18' 18.84"	Картометрический метод	5.00	–
179	470255.06	1305215.46	053° 04' 22.60"	039° 18' 19.55"	Картометрический метод	5.00	–
180	470323.00	1305256.85	053° 04' 24.78"	039° 18' 21.82"	Картометрический метод	5.00	–
181	470402.30	1305309.45	053° 04' 27.33"	039° 18' 24.69"	Картометрический метод	5.00	–
182	470445.37	1305361.96	053° 04' 28.70"	039° 18' 27.54"	Картометрический метод	5.00	–
183	470464.91	1305411.87	053° 04' 29.32"	039° 18' 30.23"	Картометрический метод	5.00	–
184	470474.11	1305442.53	053° 04' 29.60"	039° 18' 31.88"	Картометрический метод	5.00	–
185	470478.00	1305576.86	053° 04' 29.68"	039° 18' 39.10"	Картометрический метод	5.00	–
186	470464.63	1305629.05	053° 04' 29.23"	039° 18' 41.89"	Картометрический метод	5.00	–
187	470465.91	1305639.62	053° 04' 29.26"	039° 18' 42.46"	Картометрический метод	5.00	–
188	470475.72	1305653.35	053° 04' 29.57"	039° 18' 43.21"	Картометрический метод	5.00	–
189	470623.46	1305767.77	053° 04' 34.31"	039° 18' 49.44"	Картометрический метод	5.00	–
190	470664.07	1305815.65	053° 04' 35.61"	039° 18' 52.04"	Картометрический метод	5.00	–
191	470687.84	1305873.75	053° 04' 36.35"	039° 18' 55.18"	Картометрический метод	5.00	–
192	470715.49	1305915.64	053° 04' 37.23"	039° 18' 57.44"	Картометрический метод	5.00	–
193	470741.98	1305971.63	053° 04' 38.07"	039° 19' 00.47"	Картометрический метод	5.00	–
194	470750.07	1306033.04	053° 04' 38.31"	039° 19' 03.77"	Картометрический метод	5.00	–
195	470736.09	1306102.28	053° 04' 37.83"	039° 19' 07.48"	Картометрический метод	5.00	–
196	470779.68	1306212.63	053° 04' 39.20"	039° 19' 13.44"	Картометрический метод	5.00	–
197	470792.54	1306270.77	053° 04' 39.59"	039° 19' 16.57"	Картометрический метод	5.00	–
198	470791.71	1306343.33	053° 04' 39.54"	039° 19' 20.46"	Картометрический метод	5.00	–
199	470759.83	1306430.36	053° 04' 38.47"	039° 19' 25.12"	Картометрический метод	5.00	–
200	470725.50	1306483.60	053° 04' 37.34"	039° 19' 27.96"	Картометрический метод	5.00	–

201	470647.80	1306541.95	053° 04' 34.81"	039° 19' 31.04"	Картометрический метод	5.00	–
202	470642.79	1306549.08	053° 04' 34.64"	039° 19' 31.42"	Картометрический метод	5.00	–
203	470635.81	1306591.19	053° 04' 34.40"	039° 19' 33.68"	Картометрический метод	5.00	–
204	470610.43	1306646.98	053° 04' 33.56"	039° 19' 36.66"	Картометрический метод	5.00	–
205	470569.35	1306692.46	053° 04' 32.21"	039° 19' 39.07"	Картометрический метод	5.00	–
206	470516.41	1306723.37	053° 04' 30.49"	039° 19' 40.70"	Картометрический метод	5.00	–
207	470438.00	1306738.04	053° 04' 27.95"	039° 19' 41.44"	Картометрический метод	5.00	–
208	470376.06	1306730.52	053° 04' 25.94"	039° 19' 41.00"	Картометрический метод	5.00	–
209	470366.11	1306730.56	053° 04' 25.62"	039° 19' 40.99"	Картометрический метод	5.00	–
210	470359.06	1306735.65	053° 04' 25.39"	039° 19' 41.26"	Картометрический метод	5.00	–
211	470256.21	1306843.61	053° 04' 22.02"	039° 19' 46.99"	Картометрический метод	5.00	–
212	470251.51	1306851.70	053° 04' 21.87"	039° 19' 47.43"	Картометрический метод	5.00	–
213	470251.00	1306860.87	053° 04' 21.85"	039° 19' 47.92"	Картометрический метод	5.00	–
214	470248.28	1306912.21	053° 04' 21.74"	039° 19' 50.67"	Картометрический метод	5.00	–
215	470245.32	1306925.47	053° 04' 21.64"	039° 19' 51.38"	Картометрический метод	5.00	–
216	470179.31	1307136.07	053° 04' 19.43"	039° 20' 02.65"	Картометрический метод	5.00	–
217	470175.65	1307210.31	053° 04' 19.28"	039° 20' 06.64"	Картометрический метод	5.00	–
218	470162.45	1307279.92	053° 04' 18.82"	039° 20' 10.37"	Картометрический метод	5.00	–
219	470162.92	1307286.66	053° 04' 18.84"	039° 20' 10.73"	Картометрический метод	5.00	–
220	470167.95	1307291.15	053° 04' 19.00"	039° 20' 10.97"	Картометрический метод	5.00	–
221	470240.25	1307326.60	053° 04' 21.32"	039° 20' 12.92"	Картометрический метод	5.00	–
222	470323.80	1307394.12	053° 04' 24.00"	039° 20' 16.60"	Картометрический метод	5.00	–
223	470355.31	1307445.83	053° 04' 25.00"	039° 20' 19.40"	Картометрический метод	5.00	–
224	470374.62	1307536.72	053° 04' 25.59"	039° 20' 24.29"	Картометрический метод	5.00	–
225	470380.16	1307548.97	053° 04' 25.76"	039° 20' 24.96"	Картометрический метод	5.00	–
226	470416.47	1307585.55	053° 04' 26.92"	039° 20' 26.94"	Картометрический метод	5.00	–
227	470458.69	1307637.40	053° 04' 28.27"	039° 20' 29.76"	Картометрический метод	5.00	–
228	470479.58	1307689.76	053° 04' 28.92"	039° 20' 32.58"	Картометрический метод	5.00	–
229	470491.54	1307699.12	053° 04' 29.31"	039° 20' 33.09"	Картометрический метод	5.00	–
230	470585.56	1307731.20	053° 04' 32.34"	039° 20' 34.88"	Картометрический метод	5.00	–
231	470703.09	1307801.60	053° 04' 36.11"	039° 20' 38.73"	Картометрический метод	5.00	–
232	470806.79	1307906.60	053° 04' 39.42"	039° 20' 44.44"	Картометрический метод	5.00	–
233	470854.12	1308003.49	053° 04' 40.92"	039° 20' 49.67"	Картометрический метод	5.00	–
234	470858.59	1308015.92	053° 04' 41.06"	039° 20' 50.34"	Картометрический метод	5.00	–
235	470879.19	1308122.27	053° 04' 41.68"	039° 20' 56.07"	Картометрический метод	5.00	–
236	470874.75	1308189.06	053° 04' 41.51"	039° 20' 59.65"	Картометрический метод	5.00	–
237	470877.04	1308197.61	053° 04' 41.58"	039° 21' 00.12"	Картометрический метод	5.00	–
238	470881.64	1308201.88	053° 04' 41.73"	039° 21' 00.35"	Картометрический метод	5.00	–

239	470916.73	1308217.47	053° 04' 42.86"	039° 21' 01.21"	Картометрический метод	5.00	–
240	470966.39	1308255.77	053° 04' 44.45"	039° 21' 03.30"	Картометрический метод	5.00	–
241	471019.51	1308331.78	053° 04' 46.14"	039° 21' 07.41"	Картометрический метод	5.00	–
242	471073.41	1308432.76	053° 04' 47.84"	039° 21' 12.87"	Картометрический метод	5.00	–
243	471083.60	1308503.09	053° 04' 48.14"	039° 21' 16.66"	Картометрический метод	5.00	–
244	471100.12	1308531.36	053° 04' 48.67"	039° 21' 18.19"	Картометрический метод	5.00	–
245	471120.18	1308600.48	053° 04' 49.29"	039° 21' 21.91"	Картометрический метод	5.00	–
246	471152.12	1308637.16	053° 04' 50.31"	039° 21' 23.90"	Картометрический метод	5.00	–
247	471207.99	1308733.26	053° 04' 52.08"	039° 21' 29.10"	Картометрический метод	5.00	–
248	471233.02	1308789.59	053° 04' 52.86"	039° 21' 32.15"	Картометрический метод	5.00	–
249	471241.09	1308884.29	053° 04' 53.09"	039° 21' 37.24"	Картометрический метод	5.00	–
250	471239.90	1308966.00	053° 04' 53.02"	039° 21' 41.63"	Картометрический метод	5.00	–
251	471248.30	1308986.24	053° 04' 53.28"	039° 21' 42.72"	Картометрический метод	5.00	–
252	471289.51	1309069.37	053° 04' 54.58"	039° 21' 47.21"	Картометрический метод	5.00	–
253	471302.54	1309142.51	053° 04' 54.97"	039° 21' 51.15"	Картометрический метод	5.00	–
254	471344.26	1309237.44	053° 04' 56.28"	039° 21' 56.28"	Картометрический метод	5.00	–
255	471360.55	1309251.47	053° 04' 56.81"	039° 21' 57.04"	Картометрический метод	5.00	–
256	471424.63	1309340.44	053° 04' 58.84"	039° 22' 01.86"	Картометрический метод	5.00	–
257	471445.67	1309407.36	053° 04' 59.50"	039° 22' 05.47"	Картометрический метод	5.00	–
258	471479.74	1309519.54	053° 05' 00.55"	039° 22' 11.52"	Картометрический метод	5.00	–
259	471483.48	1309587.60	053° 05' 00.65"	039° 22' 15.18"	Картометрический метод	5.00	–
260	471451.57	1309691.85	053° 04' 59.57"	039° 22' 20.76"	Картометрический метод	5.00	–
261	471422.15	1309746.40	053° 04' 58.60"	039° 22' 23.67"	Картометрический метод	5.00	–
262	471424.12	1309755.44	053° 04' 58.66"	039° 22' 24.15"	Картометрический метод	5.00	–
263	471429.53	1309760.01	053° 04' 58.83"	039° 22' 24.40"	Картометрический метод	5.00	–
264	471449.14	1309758.04	053° 04' 59.47"	039° 22' 24.31"	Картометрический метод	5.00	–
265	471605.74	1309767.75	053° 05' 04.53"	039° 22' 24.94"	Картометрический метод	5.00	–
266	471716.10	1309817.23	053° 05' 08.08"	039° 22' 27.67"	Картометрический метод	5.00	–
267	471809.33	1309880.79	053° 05' 11.07"	039° 22' 31.15"	Картометрический метод	5.00	–
268	471848.57	1309926.66	053° 05' 12.32"	039° 22' 33.64"	Картометрический метод	5.00	–
269	471872.34	1309982.15	053° 05' 13.07"	039° 22' 36.63"	Картометрический метод	5.00	–
270	471879.82	1310070.35	053° 05' 13.27"	039° 22' 41.38"	Картометрический метод	5.00	–
271	471866.55	1310131.93	053° 05' 12.82"	039° 22' 44.68"	Картометрический метод	5.00	–
272	471834.78	1310186.32	053° 05' 11.77"	039° 22' 47.58"	Картометрический метод	5.00	–
273	471777.26	1310237.85	053° 05' 09.89"	039° 22' 50.31"	Картометрический метод	5.00	–
274	471777.29	1310245.02	053° 05' 09.89"	039° 22' 50.69"	Картометрический метод	5.00	–
275	471817.19	1310278.71	053° 05' 11.16"	039° 22' 52.53"	Картометрический метод	5.00	–
276	471823.29	1310281.32	053° 05' 11.36"	039° 22' 52.67"	Картометрический метод	5.00	–

277	471829.24	1310279.22	053° 05' 11.55"	039° 22' 52.56"	Картометрический метод	5.00	–
278	471851.14	1310261.25	053° 05' 12.27"	039° 22' 51.61"	Картометрический метод	5.00	–
279	471944.00	1310218.73	053° 05' 15.29"	039° 22' 49.39"	Картометрический метод	5.00	–
280	472004.19	1310210.75	053° 05' 17.24"	039° 22' 49.00"	Картометрический метод	5.00	–
281	472016.08	1310213.14	053° 05' 17.62"	039° 22' 49.14"	Картометрический метод	5.00	–
282	472118.03	1310233.61	053° 05' 20.91"	039° 22' 50.31"	Картометрический метод	5.00	–
283	472231.88	1310298.94	053° 05' 24.57"	039° 22' 53.89"	Картометрический метод	5.00	–
284	472301.61	1310377.54	053° 05' 26.79"	039° 22' 58.16"	Картометрический метод	5.00	–
285	472327.45	1310434.14	053° 05' 27.60"	039° 23' 01.22"	Картометрический метод	5.00	–
286	472338.10	1310559.82	053° 05' 27.90"	039° 23' 07.98"	Картометрический метод	5.00	–
287	472321.06	1310652.96	053° 05' 27.31"	039° 23' 12.97"	Картометрический метод	5.00	–
288	472322.06	1310661.25	053° 05' 27.34"	039° 23' 13.42"	Картометрический метод	5.00	–
289	472327.53	1310666.65	053° 05' 27.51"	039° 23' 13.71"	Картометрический метод	5.00	–
290	472431.16	1310720.58	053° 05' 30.84"	039° 23' 16.68"	Картометрический метод	5.00	–
291	472505.64	1310738.53	053° 05' 33.24"	039° 23' 17.70"	Картометрический метод	5.00	–
292	472698.70	1310736.39	053° 05' 39.49"	039° 23' 17.71"	Картометрический метод	5.00	–
293	472766.87	1310746.27	053° 05' 41.69"	039° 23' 18.29"	Картометрический метод	5.00	–
294	472842.26	1310786.03	053° 05' 44.11"	039° 23' 20.48"	Картометрический метод	5.00	–
295	472890.71	1310827.48	053° 05' 45.66"	039° 23' 22.74"	Картометрический метод	5.00	–
296	472952.84	1310936.70	053° 05' 47.63"	039° 23' 28.65"	Картометрический метод	5.00	–
297	472967.00	1310996.72	053° 05' 48.06"	039° 23' 31.88"	Картометрический метод	5.00	–
298	472967.24	1311011.99	053° 05' 48.06"	039° 23' 32.70"	Картометрический метод	5.00	–
299	472972.24	1311154.56	053° 05' 48.16"	039° 23' 40.37"	Картометрический метод	5.00	–
300	472989.73	1311207.78	053° 05' 48.71"	039° 23' 43.24"	Картометрический метод	5.00	–
301	472994.75	1311214.53	053° 05' 48.87"	039° 23' 43.61"	Картометрический метод	5.00	–
302	473002.16	1311217.02	053° 05' 49.11"	039° 23' 43.75"	Картометрический метод	5.00	–
303	473021.07	1311219.38	053° 05' 49.72"	039° 23' 43.89"	Картометрический метод	5.00	–
304	473111.37	1311252.90	053° 05' 52.62"	039° 23' 45.75"	Картометрический метод	5.00	–
305	473159.01	1311291.64	053° 05' 54.15"	039° 23' 47.86"	Картометрический метод	5.00	–
306	473192.65	1311343.01	053° 05' 55.22"	039° 23' 50.65"	Картометрический метод	5.00	–
307	473226.25	1311455.38	053° 05' 56.26"	039° 23' 56.71"	Картометрический метод	5.00	–
308	473220.47	1311521.73	053° 05' 56.04"	039° 24' 00.27"	Картометрический метод	5.00	–
309	473221.08	1311530.90	053° 05' 56.06"	039° 24' 00.76"	Картометрический метод	5.00	–
310	473226.64	1311537.65	053° 05' 56.24"	039° 24' 01.13"	Картометрический метод	5.00	–
311	473276.41	1311575.09	053° 05' 57.83"	039° 24' 03.18"	Картометрический метод	5.00	–
312	473337.08	1311654.03	053° 05' 59.76"	039° 24' 07.46"	Картометрический метод	5.00	–
313	473375.66	1311720.50	053° 06' 00.98"	039° 24' 11.06"	Картометрический метод	5.00	–
314	473428.77	1311757.16	053° 06' 02.68"	039° 24' 13.06"	Картометрический метод	5.00	–

315	473572.56	1311848.97	053° 06' 07.29"	039° 24' 18.10"	Картометрический метод	5.00	–
316	473611.90	1311900.51	053° 06' 08.55"	039° 24' 20.90"	Картометрический метод	5.00	–
317	473647.31	1312013.91	053° 06' 09.64"	039° 24' 27.01"	Картометрический метод	5.00	–
318	473647.10	1312070.95	053° 06' 09.61"	039° 24' 30.08"	Картометрический метод	5.00	–
319	473649.56	1312080.51	053° 06' 09.69"	039° 24' 30.60"	Картометрический метод	5.00	–
320	473655.17	1312087.41	053° 06' 09.87"	039° 24' 30.97"	Картометрический метод	5.00	–
321	473768.53	1312171.16	053° 06' 13.50"	039° 24' 35.55"	Картометрический метод	5.00	–
322	473806.70	1312217.36	053° 06' 14.71"	039° 24' 38.06"	Картометрический метод	5.00	–
323	473838.72	1312294.39	053° 06' 15.72"	039° 24' 42.22"	Картометрический метод	5.00	–
324	473841.80	1312351.01	053° 06' 15.79"	039° 24' 45.27"	Картометрический метод	5.00	–
325	473844.57	1312359.60	053° 06' 15.88"	039° 24' 45.73"	Картометрический метод	5.00	–
326	473851.58	1312365.09	053° 06' 16.10"	039° 24' 46.03"	Картометрический метод	5.00	–
327	473916.68	1312400.37	053° 06' 18.19"	039° 24' 47.97"	Картометрический метод	5.00	–
328	473966.82	1312448.40	053° 06' 19.80"	039° 24' 50.59"	Картометрический метод	5.00	–
329	474003.49	1312524.08	053° 06' 20.95"	039° 24' 54.68"	Картометрический метод	5.00	–
330	474012.19	1312585.35	053° 06' 21.21"	039° 24' 57.98"	Картометрический метод	5.00	–
331	474001.74	1312646.34	053° 06' 20.84"	039° 25' 01.25"	Картометрический метод	5.00	–
332	473959.47	1312754.41	053° 06' 19.43"	039° 25' 07.03"	Картометрический метод	5.00	–
333	473957.27	1312763.37	053° 06' 19.35"	039° 25' 07.51"	Картометрический метод	5.00	–
334	473960.61	1312770.19	053° 06' 19.46"	039° 25' 07.88"	Картометрический метод	5.00	–
335	473990.84	1312810.59	053° 06' 20.42"	039° 25' 10.07"	Картометрический метод	5.00	–
336	474056.54	1312947.88	053° 06' 22.49"	039° 25' 17.50"	Картометрический метод	5.00	–
337	474166.61	1313101.93	053° 06' 25.98"	039° 25' 25.85"	Картометрический метод	5.00	–
338	474189.34	1313144.06	053° 06' 26.70"	039° 25' 28.13"	Картометрический метод	5.00	–
339	474311.91	1313292.33	053° 06' 30.60"	039° 25' 36.19"	Картометрический метод	5.00	–
340	474339.33	1313352.56	053° 06' 31.46"	039° 25' 39.45"	Картометрический метод	5.00	–
341	474347.93	1313446.68	053° 06' 31.70"	039° 25' 44.51"	Картометрический метод	5.00	–
342	474338.70	1313515.10	053° 06' 31.37"	039° 25' 48.18"	Картометрический метод	5.00	–
343	474309.62	1313572.74	053° 06' 30.41"	039° 25' 51.26"	Картометрический метод	5.00	–
344	474307.22	1313581.09	053° 06' 30.33"	039° 25' 51.71"	Картометрический метод	5.00	–
345	474308.99	1313589.52	053° 06' 30.38"	039° 25' 52.16"	Картометрический метод	5.00	–
346	474351.96	1313679.41	053° 06' 31.73"	039° 25' 57.02"	Картометрический метод	5.00	–
347	474385.66	1313828.32	053° 06' 32.76"	039° 26' 05.05"	Картометрический метод	5.00	–
348	474420.29	1313913.41	053° 06' 33.84"	039° 26' 09.65"	Картометрический метод	5.00	–
349	474432.88	1314051.02	053° 06' 34.19"	039° 26' 17.05"	Картометрический метод	5.00	–
350	474419.36	1314128.74	053° 06' 33.72"	039° 26' 21.22"	Картометрический метод	5.00	–
351	474421.73	1314197.80	053° 06' 33.76"	039° 26' 24.94"	Картометрический метод	5.00	–
352	474425.04	1314205.84	053° 06' 33.87"	039° 26' 25.37"	Картометрический метод	5.00	–

353	474433.22	1314209.99	053° 06' 34.13"	039° 26' 25.60"	Картометрический метод	5.00	–
354	474500.37	1314226.76	053° 06' 36.29"	039° 26' 26.55"	Картометрический метод	5.00	–
355	474558.00	1314251.26	053° 06' 38.15"	039° 26' 27.91"	Картометрический метод	5.00	–
356	474633.27	1314319.55	053° 06' 40.55"	039° 26' 31.63"	Картометрический метод	5.00	–
357	474669.86	1314379.68	053° 06' 41.71"	039° 26' 34.89"	Картометрический метод	5.00	–
358	474784.58	1314426.18	053° 06' 45.40"	039° 26' 37.47"	Картометрический метод	5.00	–
359	474837.57	1314459.46	053° 06' 47.10"	039° 26' 39.30"	Картометрический метод	5.00	–
360	474906.88	1314544.56	053° 06' 49.31"	039° 26' 43.92"	Картометрический метод	5.00	–
361	475001.72	1314576.96	053° 06' 52.36"	039° 26' 45.73"	Картометрический метод	5.00	–
362	475131.47	1314669.68	053° 06' 56.52"	039° 26' 50.81"	Картометрический метод	5.00	–
363	475191.77	1314760.93	053° 06' 58.43"	039° 26' 55.76"	Картометрический метод	5.00	–
364	475209.79	1314825.79	053° 06' 58.98"	039° 26' 59.26"	Картометрический метод	5.00	–
365	475207.61	1314878.23	053° 06' 58.89"	039° 27' 02.08"	Картометрический метод	5.00	–
366	475209.70	1314886.33	053° 06' 58.95"	039° 27' 02.52"	Картометрический метод	5.00	–
367	475216.35	1314890.16	053° 06' 59.16"	039° 27' 02.73"	Картометрический метод	5.00	–
368	475276.07	1314906.23	053° 07' 01.09"	039° 27' 03.63"	Картометрический метод	5.00	–
369	475378.37	1314974.15	053° 07' 04.37"	039° 27' 07.36"	Картометрический метод	5.00	–
370	475508.20	1315145.68	053° 07' 08.49"	039° 27' 16.68"	Картометрический метод	5.00	–
371	475575.76	1315212.01	053° 07' 10.65"	039° 27' 20.29"	Картометрический метод	5.00	–
372	475612.02	1315233.37	053° 07' 11.81"	039° 27' 21.47"	Картометрический метод	5.00	–
373	475687.45	1315294.95	053° 07' 14.22"	039° 27' 24.83"	Картометрический метод	5.00	–
374	475731.40	1315373.73	053° 07' 15.61"	039° 27' 29.10"	Картометрический метод	5.00	–
375	475736.82	1315377.63	053° 07' 15.78"	039° 27' 29.31"	Картометрический метод	5.00	–
376	475745.25	1315377.51	053° 07' 16.06"	039° 27' 29.31"	Картометрический метод	5.00	–
377	475784.45	1315354.90	053° 07' 17.34"	039° 27' 28.13"	Картометрический метод	5.00	–
378	475857.94	1315341.30	053° 07' 19.72"	039° 27' 27.45"	Картометрический метод	5.00	–
379	475872.42	1315334.88	053° 07' 20.19"	039° 27' 27.11"	Картометрический метод	5.00	–
380	475908.91	1315300.86	053° 07' 21.38"	039° 27' 25.31"	Картометрический метод	5.00	–
381	475975.84	1315271.34	053° 07' 23.56"	039° 27' 23.77"	Картометрический метод	5.00	–
382	475982.65	1315262.59	053° 07' 23.79"	039° 27' 23.31"	Картометрический метод	5.00	–
383	475983.85	1315239.78	053° 07' 23.83"	039° 27' 22.08"	Картометрический метод	5.00	–
384	476016.43	1315070.55	053° 07' 24.96"	039° 27' 13.01"	Картометрический метод	5.00	–
385	476053.87	1314969.67	053° 07' 26.22"	039° 27' 07.61"	Картометрический метод	5.00	–
386	476054.00	1314958.76	053° 07' 26.23"	039° 27' 07.02"	Картометрический метод	5.00	–
387	476029.92	1314914.97	053° 07' 25.47"	039° 27' 04.65"	Картометрический метод	5.00	–
388	476017.06	1314854.99	053° 07' 25.08"	039° 27' 01.42"	Картометрический метод	5.00	–
389	475975.25	1314703.24	053° 07' 23.79"	039° 26' 53.23"	Картометрический метод	5.00	–
390	475979.34	1314635.32	053° 07' 23.95"	039° 26' 49.58"	Картометрический метод	5.00	–

391	475967.36	1314585.34	053° 07' 23.59"	039° 26' 46.88"	Картометрический метод	5.00	–
392	475977.12	1314453.58	053° 07' 23.96"	039° 26' 39.81"	Картометрический метод	5.00	–
393	475996.97	1314368.11	053° 07' 24.64"	039° 26' 35.22"	Картометрический метод	5.00	–
394	476020.90	1314312.27	053° 07' 25.44"	039° 26' 32.24"	Картометрический метод	5.00	–
395	476060.50	1314266.19	053° 07' 26.74"	039° 26' 29.79"	Картометрический метод	5.00	–
396	476112.10	1314234.13	053° 07' 28.42"	039° 26' 28.10"	Картометрический метод	5.00	–
397	476179.16	1314217.42	053° 07' 30.60"	039° 26' 27.25"	Картометрический метод	5.00	–
398	476240.94	1314221.04	053° 07' 32.59"	039° 26' 27.49"	Картометрический метод	5.00	–
399	476298.64	1314243.38	053° 07' 34.45"	039° 26' 28.73"	Картометрический метод	5.00	–
400	476346.76	1314282.29	053° 07' 35.99"	039° 26' 30.86"	Картометрический метод	5.00	–
401	476380.68	1314334.04	053° 07' 37.07"	039° 26' 33.67"	Картометрический метод	5.00	–
402	476397.16	1314393.69	053° 07' 37.57"	039° 26' 36.89"	Картометрический метод	5.00	–
403	476394.61	1314467.85	053° 07' 37.46"	039° 26' 40.87"	Картометрический метод	5.00	–
404	476400.39	1314481.77	053° 07' 37.64"	039° 26' 41.63"	Картометрический метод	5.00	–
405	476451.28	1314539.56	053° 07' 39.26"	039° 26' 44.77"	Картометрический метод	5.00	–
406	476480.21	1314592.90	053° 07' 40.17"	039° 26' 47.66"	Картометрический метод	5.00	–
407	476498.98	1314691.06	053° 07' 40.74"	039° 26' 52.95"	Картометрический метод	5.00	–
408	476519.78	1314725.54	053° 07' 41.39"	039° 26' 54.82"	Картометрический метод	5.00	–
409	476541.29	1314804.79	053° 07' 42.06"	039° 26' 59.10"	Картометрический метод	5.00	–
410	476535.40	1314910.78	053° 07' 41.82"	039° 27' 04.79"	Картометрический метод	5.00	–
411	476545.70	1314946.03	053° 07' 42.14"	039° 27' 06.70"	Картометрический метод	5.00	–
412	476554.40	1315018.59	053° 07' 42.39"	039° 27' 10.60"	Картометрический метод	5.00	–
413	476535.99	1315117.67	053° 07' 41.75"	039° 27' 15.92"	Картометрический метод	5.00	–
414	476507.46	1315175.64	053° 07' 40.80"	039° 27' 19.02"	Картометрический метод	5.00	–
415	476466.79	1315216.60	053° 07' 39.47"	039° 27' 21.19"	Картометрический метод	5.00	–
416	476461.94	1315227.62	053° 07' 39.30"	039° 27' 21.78"	Картометрический метод	5.00	–
417	476459.50	1315412.99	053° 07' 39.14"	039° 27' 31.74"	Картометрический метод	5.00	–
418	476445.93	1315464.13	053° 07' 38.68"	039° 27' 34.48"	Картометрический метод	5.00	–
419	476446.49	1315471.70	053° 07' 38.70"	039° 27' 34.89"	Картометрический метод	5.00	–
420	476450.95	1315477.36	053° 07' 38.84"	039° 27' 35.20"	Картометрический метод	5.00	–
421	476521.89	1315508.79	053° 07' 41.12"	039° 27' 36.94"	Картометрический метод	5.00	–
422	476561.46	1315508.75	053° 07' 42.40"	039° 27' 36.97"	Картометрический метод	5.00	–
423	476621.50	1315522.81	053° 07' 44.33"	039° 27' 37.77"	Картометрический метод	5.00	–
424	476674.40	1315554.50	053° 07' 46.03"	039° 27' 39.51"	Картометрический метод	5.00	–
425	476715.13	1315600.79	053° 07' 47.33"	039° 27' 42.03"	Картометрический метод	5.00	–
426	476788.00	1315637.79	053° 07' 49.67"	039° 27' 44.07"	Картометрический метод	5.00	–
427	476851.65	1315656.92	053° 07' 51.72"	039° 27' 45.15"	Картометрический метод	5.00	–
428	476904.58	1315685.91	053° 07' 53.42"	039° 27' 46.75"	Картометрический метод	5.00	–

429	476946.45	1315729.36	053° 07' 54.75"	039° 27' 49.11"	Картометрический метод	5.00	–
430	476971.52	1315742.45	053° 07' 55.56"	039° 27' 49.84"	Картометрический метод	5.00	–
431	477003.49	1315753.62	053° 07' 56.59"	039° 27' 50.46"	Картометрический метод	5.00	–
432	477060.79	1315776.19	053° 07' 58.43"	039° 27' 51.72"	Картометрический метод	5.00	–
433	477174.39	1315875.53	053° 08' 02.06"	039° 27' 57.14"	Картометрический метод	5.00	–
434	477186.95	1315879.79	053° 08' 02.46"	039° 27' 57.38"	Картометрический метод	5.00	–
435	477228.76	1315877.15	053° 08' 03.82"	039° 27' 57.27"	Картометрический метод	5.00	–
436	477317.47	1315893.76	053° 08' 06.68"	039° 27' 58.23"	Картометрический метод	5.00	–
437	477394.61	1315880.28	053° 08' 09.18"	039° 27' 57.56"	Картометрический метод	5.00	–
438	477458.17	1315889.53	053° 08' 11.23"	039° 27' 58.10"	Картометрический метод	5.00	–
439	477488.84	1315904.29	053° 08' 12.22"	039° 27' 58.92"	Картометрический метод	5.00	–
440	477515.81	1315917.28	053° 08' 13.08"	039° 27' 59.64"	Картометрический метод	5.00	–
441	477574.00	1315965.54	053° 08' 14.95"	039° 28' 02.28"	Картометрический метод	5.00	–
442	477624.51	1316008.40	053° 08' 16.56"	039° 28' 04.62"	Картометрический метод	5.00	–
443	477729.93	1316127.24	053° 08' 19.92"	039° 28' 11.09"	Картометрический метод	5.00	–
444	477765.27	1316185.69	053° 08' 21.03"	039° 28' 14.26"	Картометрический метод	5.00	–
445	477779.51	1316249.18	053° 08' 21.47"	039° 28' 17.69"	Картометрический метод	5.00	–
446	477786.86	1316259.65	053° 08' 21.70"	039° 28' 18.25"	Картометрический метод	5.00	–
447	477847.66	1316289.13	053° 08' 23.65"	039° 28' 19.89"	Картометрический метод	5.00	–
448	477903.33	1316336.18	053° 08' 25.43"	039° 28' 22.46"	Картометрический метод	5.00	–
449	477917.47	1316339.92	053° 08' 25.89"	039° 28' 22.67"	Картометрический метод	5.00	–
450	477973.30	1316326.17	053° 08' 27.70"	039° 28' 21.97"	Картометрический метод	5.00	–
451	478035.21	1316324.64	053° 08' 29.70"	039° 28' 21.93"	Картометрический метод	5.00	–
452	478117.09	1316348.88	053° 08' 32.34"	039° 28' 23.30"	Картометрический метод	5.00	–
453	478173.06	1316379.30	053° 08' 34.14"	039° 28' 24.98"	Картометрический метод	5.00	–
454	478216.62	1316425.79	053° 08' 35.52"	039° 28' 27.51"	Картометрический метод	5.00	–
455	478239.66	1316476.38	053° 08' 36.25"	039° 28' 30.25"	Картометрический метод	5.00	–
456	478248.35	1316483.17	053° 08' 36.53"	039° 28' 30.62"	Картометрический метод	5.00	–
457	478276.99	1316487.23	053° 08' 37.45"	039° 28' 30.86"	Картометрический метод	5.00	–
458	478332.88	1316508.76	053° 08' 39.25"	039° 28' 32.06"	Картометрический метод	5.00	–
459	478399.50	1316562.24	053° 08' 41.38"	039° 28' 34.99"	Картометрический метод	5.00	–
460	478414.45	1316565.42	053° 08' 41.86"	039° 28' 35.17"	Картометрический метод	5.00	–
461	478492.93	1316531.86	053° 08' 44.41"	039° 28' 33.42"	Картометрический метод	5.00	–
462	478501.43	1316522.44	053° 08' 44.69"	039° 28' 32.92"	Картометрический метод	5.00	–
463	478511.26	1316492.70	053° 08' 45.02"	039° 28' 31.33"	Картометрический метод	5.00	–
464	478569.61	1316394.77	053° 08' 46.96"	039° 28' 26.10"	Картометрический метод	5.00	–
465	478669.49	1316302.25	053° 08' 50.23"	039° 28' 21.20"	Картометрический метод	5.00	–
466	478734.87	1316271.13	053° 08' 52.36"	039° 28' 19.58"	Картометрический метод	5.00	–

467	478825.33	1316228.11	053° 08' 55.30"	039° 28' 17.33"	Картометрический метод	5.00	–
468	478880.71	1316220.14	053° 08' 57.10"	039° 28' 16.94"	Картометрический метод	5.00	–
469	478895.54	1316213.73	053° 08' 57.58"	039° 28' 16.61"	Картометрический метод	5.00	–
470	478915.03	1316190.46	053° 08' 58.22"	039° 28' 15.37"	Картометрический метод	5.00	–
471	478971.08	1316149.77	053° 09' 00.05"	039° 28' 13.22"	Картометрический метод	5.00	–
472	479078.20	1316121.28	053° 09' 03.53"	039° 28' 11.77"	Картометрический метод	5.00	–
473	479213.67	1316130.33	053° 09' 07.90"	039° 28' 12.36"	Картометрический метод	5.00	–
474	479262.01	1316115.33	053° 09' 09.47"	039° 28' 11.59"	Картометрический метод	5.00	–
475	479411.88	1316098.71	053° 09' 14.33"	039° 28' 10.80"	Картометрический метод	5.00	–
476	479510.92	1316116.39	053° 09' 17.52"	039° 28' 11.83"	Картометрический метод	5.00	–
477	479601.93	1316158.02	053° 09' 20.45"	039° 28' 14.13"	Картометрический метод	5.00	–
478	479764.74	1316211.63	053° 09' 25.69"	039° 28' 17.14"	Картометрический метод	5.00	–
479	479831.17	1316229.37	053° 09' 27.83"	039° 28' 18.14"	Картометрический метод	5.00	–
480	479887.66	1316268.56	053° 09' 29.64"	039° 28' 20.29"	Картометрический метод	5.00	–
481	479949.38	1316271.11	053° 09' 31.64"	039° 28' 20.48"	Картометрический метод	5.00	–
482	479992.28	1316254.89	053° 09' 33.03"	039° 28' 19.64"	Картометрический метод	5.00	–
483	480055.29	1316189.22	053° 09' 35.10"	039° 28' 16.15"	Картометрический метод	5.00	–
484	480115.51	1316158.19	053° 09' 37.06"	039° 28' 14.52"	Картометрический метод	5.00	–
485	480182.62	1316149.04	053° 09' 39.24"	039° 28' 14.08"	Картометрический метод	5.00	–
486	480248.94	1316162.82	053° 09' 41.37"	039° 28' 14.87"	Картометрический метод	5.00	–
487	480334.17	1316204.57	053° 09' 44.11"	039° 28' 17.18"	Картометрический метод	5.00	–
488	480468.04	1316346.26	053° 09' 48.38"	039° 28' 24.91"	Картометрический метод	5.00	–
489	480490.66	1316360.00	053° 09' 49.10"	039° 28' 25.66"	Картометрический метод	5.00	–
490	480538.32	1316407.25	053° 09' 50.62"	039° 28' 28.24"	Картометрический метод	5.00	–
491	480628.71	1316583.19	053° 09' 53.47"	039° 28' 37.78"	Картометрический метод	5.00	–
492	480635.09	1316663.88	053° 09' 53.64"	039° 28' 42.13"	Картометрический метод	5.00	–
493	480615.45	1316728.56	053° 09' 52.97"	039° 28' 45.59"	Картометрический метод	5.00	–
494	480567.13	1316793.45	053° 09' 51.38"	039° 28' 49.05"	Картометрический метод	5.00	–
495	480510.93	1316831.53	053° 09' 49.55"	039° 28' 51.06"	Картометрический метод	5.00	–
496	480445.23	1316848.62	053° 09' 47.42"	039° 28' 51.93"	Картометрический метод	5.00	–
497	480359.25	1316840.55	053° 09' 44.64"	039° 28' 51.43"	Картометрический метод	5.00	–
498	480297.84	1316812.71	053° 09' 42.66"	039° 28' 49.88"	Картометрический метод	5.00	–
499	480249.17	1316766.05	053° 09' 41.11"	039° 28' 47.34"	Картометрический метод	5.00	–
500	480208.16	1316732.32	053° 09' 39.80"	039° 28' 45.49"	Картометрический метод	5.00	–
501	480183.59	1316712.12	053° 09' 39.01"	039° 28' 44.38"	Картометрический метод	5.00	–
502	480138.93	1316637.87	053° 09' 37.60"	039° 28' 40.35"	Картометрический метод	5.00	–
503	480120.10	1316633.78	053° 09' 37.00"	039° 28' 40.12"	Картометрический метод	5.00	–
504	480065.96	1316657.76	053° 09' 35.23"	039° 28' 41.37"	Картометрический метод	5.00	–

505	479986.31	1316674.69	053° 09' 32.65"	039° 28' 42.22"	Картометрический метод	5.00	–
506	479819.69	1316667.89	053° 09' 27.26"	039° 28' 41.73"	Картометрический метод	5.00	–
507	479724.75	1316638.79	053° 09' 24.21"	039° 28' 40.10"	Картометрический метод	5.00	–
508	479662.81	1316605.11	053° 09' 22.22"	039° 28' 38.24"	Картометрический метод	5.00	–
509	479574.91	1316571.51	053° 09' 19.39"	039° 28' 36.36"	Картометрический метод	5.00	–
510	479502.46	1316551.25	053° 09' 17.06"	039° 28' 35.22"	Картометрический метод	5.00	–
511	479399.00	1316506.65	053° 09' 13.73"	039° 28' 32.74"	Картометрический метод	5.00	–
512	479384.71	1316505.30	053° 09' 13.27"	039° 28' 32.66"	Картометрический метод	5.00	–
513	479310.51	1316525.81	053° 09' 10.86"	039° 28' 33.71"	Картометрический метод	5.00	–
514	479258.54	1316535.28	053° 09' 09.17"	039° 28' 34.18"	Картометрический метод	5.00	–
515	479170.77	1316529.41	053° 09' 06.34"	039° 28' 33.80"	Картометрический метод	5.00	–
516	479161.98	1316530.38	053° 09' 06.05"	039° 28' 33.84"	Картометрический метод	5.00	–
517	479153.97	1316536.01	053° 09' 05.79"	039° 28' 34.14"	Картометрический метод	5.00	–
518	479069.87	1316589.08	053° 09' 03.05"	039° 28' 36.93"	Картометрический метод	5.00	–
519	478979.33	1316606.35	053° 09' 00.11"	039° 28' 37.79"	Картометрический метод	5.00	–
520	478896.94	1316642.52	053° 08' 57.43"	039° 28' 39.68"	Картометрический метод	5.00	–
521	478888.96	1316650.75	053° 08' 57.17"	039° 28' 40.11"	Картометрический метод	5.00	–
522	478879.97	1316684.86	053° 08' 56.86"	039° 28' 41.94"	Картометрический метод	5.00	–
523	478856.55	1316739.95	053° 08' 56.08"	039° 28' 44.89"	Картометрический метод	5.00	–
524	478796.38	1316809.93	053° 08' 54.10"	039° 28' 48.61"	Картометрический метод	5.00	–
525	478723.42	1316876.08	053° 08' 51.71"	039° 28' 52.11"	Картометрический метод	5.00	–
526	478661.95	1316903.02	053° 08' 49.71"	039° 28' 53.52"	Картометрический метод	5.00	–
527	478640.43	1316930.84	053° 08' 49.01"	039° 28' 55.00"	Картометрический метод	5.00	–
528	478595.47	1316975.71	053° 08' 47.53"	039° 28' 57.38"	Картометрический метод	5.00	–
529	478538.71	1317004.22	053° 08' 45.68"	039° 28' 58.87"	Картометрический метод	5.00	–
530	478381.66	1317021.77	053° 08' 40.59"	039° 28' 59.69"	Картометрический метод	5.00	–
531	478278.61	1316997.47	053° 08' 37.27"	039° 28' 58.31"	Картометрический метод	5.00	–
532	478219.11	1316967.88	053° 08' 35.36"	039° 28' 56.67"	Картометрический метод	5.00	–
533	478150.42	1316898.92	053° 08' 33.17"	039° 28' 52.91"	Картометрический метод	5.00	–
534	478140.07	1316892.85	053° 08' 32.84"	039° 28' 52.58"	Картометрический метод	5.00	–
535	478034.88	1316874.00	053° 08' 29.45"	039° 28' 51.48"	Картометрический метод	5.00	–
536	477946.38	1316823.97	053° 08' 26.61"	039° 28' 48.73"	Картометрический метод	5.00	–
537	477898.18	1316761.47	053° 08' 25.07"	039° 28' 45.33"	Картометрический метод	5.00	–
538	477890.15	1316756.03	053° 08' 24.82"	039° 28' 45.03"	Картометрический метод	5.00	–
539	477860.17	1316749.74	053° 08' 23.85"	039° 28' 44.67"	Картометрический метод	5.00	–
540	477711.93	1316695.35	053° 08' 19.08"	039° 28' 41.63"	Картометрический метод	5.00	–
541	477659.15	1316663.17	053° 08' 17.39"	039° 28' 39.86"	Картометрический метод	5.00	–
542	477537.68	1316587.81	053° 08' 13.49"	039° 28' 35.72"	Картометрический метод	5.00	–

543	477485.44	1316538.35	053° 08' 11.83"	039° 28' 33.02"	Картометрический метод	5.00	–
544	477439.15	1316484.78	053° 08' 10.35"	039° 28' 30.11"	Картометрический метод	5.00	–
545	477404.34	1316427.90	053° 08' 09.25"	039° 28' 27.02"	Картометрический метод	5.00	–
546	477387.32	1316352.73	053° 08' 08.73"	039° 28' 22.96"	Картометрический метод	5.00	–
547	477378.01	1316334.59	053° 08' 08.44"	039° 28' 21.98"	Картометрический метод	5.00	–
548	477371.79	1316327.65	053° 08' 08.24"	039° 28' 21.60"	Картометрический метод	5.00	–
549	477360.96	1316327.16	053° 08' 07.89"	039° 28' 21.57"	Картометрический метод	5.00	–
550	477314.02	1316333.18	053° 08' 06.37"	039° 28' 21.86"	Картометрический метод	5.00	–
551	477246.57	1316341.83	053° 08' 04.19"	039° 28' 22.27"	Картометрический метод	5.00	–
552	477170.46	1316371.95	053° 08' 01.71"	039° 28' 23.84"	Картометрический метод	5.00	–
553	477082.22	1316378.73	053° 07' 58.86"	039° 28' 24.14"	Картометрический метод	5.00	–
554	476950.32	1316355.61	053° 07' 54.60"	039° 28' 22.79"	Картометрический метод	5.00	–
555	476897.52	1316366.13	053° 07' 52.89"	039° 28' 23.32"	Картометрический метод	5.00	–
556	476797.39	1316353.91	053° 07' 49.65"	039° 28' 22.59"	Картометрический метод	5.00	–
557	476733.68	1316331.11	053° 07' 47.60"	039° 28' 21.32"	Картометрический метод	5.00	–
558	476663.82	1316272.71	053° 07' 45.37"	039° 28' 18.12"	Картометрический метод	5.00	–
559	476629.92	1316219.37	053° 07' 44.30"	039° 28' 15.23"	Картометрический метод	5.00	–
560	476587.28	1316155.43	053° 07' 42.95"	039° 28' 11.76"	Картометрический метод	5.00	–
561	476530.87	1316116.67	053° 07' 41.14"	039° 28' 09.63"	Картометрический метод	5.00	–
562	476485.24	1316064.36	053° 07' 39.69"	039° 28' 06.79"	Картометрический метод	5.00	–
563	476449.07	1316029.94	053° 07' 38.53"	039° 28' 04.91"	Картометрический метод	5.00	–
564	476372.76	1316013.63	053° 07' 36.07"	039° 28' 03.98"	Картометрический метод	5.00	–
565	476289.88	1315984.61	053° 07' 33.40"	039° 28' 02.36"	Картометрический метод	5.00	–
566	476244.20	1315975.76	053° 07' 31.93"	039° 28' 01.85"	Картометрический метод	5.00	–
567	476235.06	1315975.17	053° 07' 31.64"	039° 28' 01.81"	Картометрический метод	5.00	–
568	476229.77	1315980.68	053° 07' 31.46"	039° 28' 02.10"	Картометрический метод	5.00	–
569	476218.90	1316005.74	053° 07' 31.10"	039° 28' 03.44"	Картометрический метод	5.00	–
570	476179.81	1316055.04	053° 07' 29.81"	039° 28' 06.06"	Картометрический метод	5.00	–
571	476127.35	1316089.77	053° 07' 28.10"	039° 28' 07.89"	Картометрический метод	5.00	–
572	476057.09	1316108.55	053° 07' 25.82"	039° 28' 08.85"	Картометрический метод	5.00	–
573	475993.38	1316105.31	053° 07' 23.76"	039° 28' 08.63"	Картометрический метод	5.00	–
574	475933.93	1316082.17	053° 07' 21.85"	039° 28' 07.34"	Картометрический метод	5.00	–
575	475881.38	1316034.97	053° 07' 20.17"	039° 28' 04.76"	Картометрический метод	5.00	–
576	475871.04	1316029.31	053° 07' 19.84"	039° 28' 04.45"	Картометрический метод	5.00	–
577	475778.62	1316011.73	053° 07' 16.86"	039° 28' 03.44"	Картометрический метод	5.00	–
578	475740.91	1315987.79	053° 07' 15.65"	039° 28' 02.12"	Картометрический метод	5.00	–
579	475665.43	1315939.89	053° 07' 13.23"	039° 27' 59.49"	Картометрический метод	5.00	–
580	475616.86	1315883.23	053° 07' 11.68"	039° 27' 56.41"	Картометрический метод	5.00	–

581	475559.33	1315854.48	053° 07' 09.83"	039° 27' 54.82"	Картометрический метод	5.00	–
582	475499.22	1315793.89	053° 07' 07.92"	039° 27' 51.52"	Картометрический метод	5.00	–
583	475435.93	1315748.12	053° 07' 05.89"	039° 27' 49.01"	Картометрический метод	5.00	–
584	475361.44	1315631.26	053° 07' 03.53"	039° 27' 42.67"	Картометрический метод	5.00	–
585	475343.70	1315557.86	053° 07' 02.99"	039° 27' 38.71"	Картометрический метод	5.00	–
586	475336.37	1315543.86	053° 07' 02.76"	039° 27' 37.96"	Картометрический метод	5.00	–
587	475204.81	1315421.10	053° 06' 58.56"	039° 27' 31.26"	Картометрический метод	5.00	–
588	475125.42	1315310.50	053° 06' 56.04"	039° 27' 25.26"	Картометрический метод	5.00	–
589	475113.20	1315306.47	053° 06' 55.65"	039° 27' 25.03"	Картометрический метод	5.00	–
590	475042.57	1315317.67	053° 06' 53.36"	039° 27' 25.58"	Картометрический метод	5.00	–
591	474943.18	1315324.45	053° 06' 50.14"	039° 27' 25.87"	Картометрический метод	5.00	–
592	474881.17	1315311.49	053° 06' 48.14"	039° 27' 25.13"	Картометрический метод	5.00	–
593	474760.45	1315236.82	053° 06' 44.27"	039° 27' 21.03"	Картометрический метод	5.00	–
594	474717.53	1315188.07	053° 06' 42.90"	039° 27' 18.38"	Картометрический метод	5.00	–
595	474686.90	1315115.91	053° 06' 41.94"	039° 27' 14.48"	Картометрический метод	5.00	–
596	474675.41	1315045.00	053° 06' 41.60"	039° 27' 10.66"	Картометрический метод	5.00	–
597	474691.26	1314931.60	053° 06' 42.16"	039° 27' 04.57"	Картометрический метод	5.00	–
598	474688.27	1314920.35	053° 06' 42.07"	039° 27' 03.97"	Картометрический метод	5.00	–
599	474635.60	1314878.63	053° 06' 40.39"	039° 27' 01.69"	Картометрический метод	5.00	–
600	474579.45	1314789.05	053° 06' 38.61"	039° 26' 56.83"	Картометрический метод	5.00	–
601	474568.94	1314780.09	053° 06' 38.27"	039° 26' 56.34"	Картометрический метод	5.00	–
602	474505.03	1314764.36	053° 06' 36.21"	039° 26' 55.45"	Картометрический метод	5.00	–
603	474443.00	1314736.37	053° 06' 34.22"	039° 26' 53.90"	Картометрический метод	5.00	–
604	474372.83	1314675.03	053° 06' 31.98"	039° 26' 50.55"	Картометрический метод	5.00	–
605	474332.24	1314614.00	053° 06' 30.69"	039° 26' 47.24"	Картометрический метод	5.00	–
606	474322.40	1314607.71	053° 06' 30.37"	039° 26' 46.90"	Картометрический метод	5.00	–
607	474223.88	1314591.23	053° 06' 27.19"	039° 26' 45.94"	Картометрический метод	5.00	–
608	474122.45	1314550.87	053° 06' 23.93"	039° 26' 43.70"	Картометрический метод	5.00	–
609	474063.23	1314508.51	053° 06' 22.03"	039° 26' 41.38"	Картометрический метод	5.00	–
610	474003.13	1314423.86	053° 06' 20.13"	039° 26' 36.78"	Картометрический метод	5.00	–
611	473985.91	1314363.98	053° 06' 19.60"	039° 26' 33.55"	Картометрический метод	5.00	–
612	473992.07	1314266.34	053° 06' 19.84"	039° 26' 28.31"	Картометрический метод	5.00	–
613	474009.04	1314189.28	053° 06' 20.42"	039° 26' 24.18"	Картометрический метод	5.00	–
614	474008.94	1314138.78	053° 06' 20.44"	039° 26' 21.47"	Картометрический метод	5.00	–
615	474021.44	1314033.27	053° 06' 20.89"	039° 26' 15.81"	Картометрический метод	5.00	–
616	474013.59	1314010.13	053° 06' 20.64"	039° 26' 14.56"	Картометрический метод	5.00	–
617	473963.26	1313830.49	053° 06' 19.09"	039° 26' 04.87"	Картометрический метод	5.00	–
618	473885.70	1313678.94	053° 06' 16.65"	039° 25' 56.67"	Картометрический метод	5.00	–

619	473869.40	1313620.82	053° 06' 16.15"	039° 25' 53.53"	Картометрический метод	5.00	–
620	473871.17	1313560.48	053° 06' 16.23"	039° 25' 50.29"	Картометрический метод	5.00	–
621	473908.64	1313457.44	053° 06' 17.49"	039° 25' 44.78"	Картометрический метод	5.00	–
622	473908.12	1313448.64	053° 06' 17.47"	039° 25' 44.30"	Картометрический метод	5.00	–
623	473899.72	1313436.97	053° 06' 17.21"	039° 25' 43.67"	Картометрический метод	5.00	–
624	473808.91	1313306.41	053° 06' 14.33"	039° 25' 36.59"	Картометрический метод	5.00	–
625	473736.50	1313205.74	053° 06' 12.03"	039° 25' 31.13"	Картометрический метод	5.00	–
626	473724.24	1313188.79	053° 06' 11.64"	039° 25' 30.21"	Картометрический метод	5.00	–
627	473643.13	1313027.94	053° 06' 09.08"	039° 25' 21.51"	Картометрический метод	5.00	–
628	473630.93	1313013.75	053° 06' 08.69"	039° 25' 20.74"	Картометрический метод	5.00	–
629	473564.35	1312921.10	053° 06' 06.58"	039° 25' 15.71"	Картометрический метод	5.00	–
630	473521.03	1312824.58	053° 06' 05.22"	039° 25' 10.49"	Картометрический метод	5.00	–
631	473516.87	1312763.62	053° 06' 05.11"	039° 25' 07.21"	Картометрический метод	5.00	–
632	473542.64	1312663.87	053° 06' 05.99"	039° 25' 01.87"	Картометрический метод	5.00	–
633	473542.40	1312655.37	053° 06' 05.98"	039° 25' 01.41"	Картометрический метод	5.00	–
634	473539.64	1312648.23	053° 06' 05.89"	039° 25' 01.03"	Картометрический метод	5.00	–
635	473479.15	1312582.25	053° 06' 03.97"	039° 24' 57.44"	Картометрический метод	5.00	–
636	473439.68	1312497.60	053° 06' 02.73"	039° 24' 52.86"	Картометрический метод	5.00	–
637	473430.82	1312435.55	053° 06' 02.46"	039° 24' 49.52"	Картометрический метод	5.00	–
638	473426.92	1312426.73	053° 06' 02.34"	039° 24' 49.05"	Картометрический метод	5.00	–
639	473348.18	1312380.83	053° 05' 59.81"	039° 24' 46.52"	Картометрический метод	5.00	–
640	473264.15	1312301.41	053° 05' 57.13"	039° 24' 42.20"	Картометрический метод	5.00	–
641	473230.93	1312245.92	053° 05' 56.08"	039° 24' 39.19"	Картометрический метод	5.00	–
642	473217.16	1312182.74	053° 05' 55.66"	039° 24' 35.79"	Картометрический метод	5.00	–
643	473224.43	1312123.00	053° 05' 55.92"	039° 24' 32.58"	Картометрический метод	5.00	–
644	473223.04	1312114.81	053° 05' 55.88"	039° 24' 32.14"	Картометрический метод	5.00	–
645	473218.60	1312108.92	053° 05' 55.74"	039° 24' 31.82"	Картометрический метод	5.00	–
646	473080.15	1312004.73	053° 05' 51.30"	039° 24' 26.13"	Картометрический метод	5.00	–
647	472999.66	1311889.17	053° 05' 48.75"	039° 24' 19.86"	Картометрический метод	5.00	–
648	472947.95	1311849.64	053° 05' 47.09"	039° 24' 17.70"	Картометрический метод	5.00	–
649	472850.73	1311758.73	053° 05' 43.98"	039° 24' 12.75"	Картометрический метод	5.00	–
650	472822.21	1311702.94	053° 05' 43.09"	039° 24' 09.73"	Картометрический метод	5.00	–
651	472809.70	1311611.40	053° 05' 42.72"	039° 24' 04.81"	Картометрический метод	5.00	–
652	472805.98	1311603.38	053° 05' 42.60"	039° 24' 04.37"	Картометрический метод	5.00	–
653	472798.56	1311598.29	053° 05' 42.36"	039° 24' 04.09"	Картометрический метод	5.00	–
654	472733.58	1311570.91	053° 05' 40.27"	039° 24' 02.58"	Картометрический метод	5.00	–
655	472651.35	1311494.80	053° 05' 37.65"	039° 23' 58.43"	Картометрический метод	5.00	–
656	472620.53	1311443.17	053° 05' 36.67"	039° 23' 55.64"	Картометрический метод	5.00	–

657	472613.40	1311415.90	053° 05' 36.45"	039° 23' 54.17"	Картометрический метод	5.00	–
658	472592.24	1311334.42	053° 05' 35.80"	039° 23' 49.77"	Картометрический метод	5.00	–
659	472557.41	1311200.89	053° 05' 34.73"	039° 23' 42.57"	Картометрический метод	5.00	–
660	472551.56	1311164.10	053° 05' 34.55"	039° 23' 40.59"	Картометрический метод	5.00	–
661	472547.03	1311157.34	053° 05' 34.41"	039° 23' 40.23"	Картометрический метод	5.00	–
662	472538.32	1311154.02	053° 05' 34.13"	039° 23' 40.04"	Картометрический метод	5.00	–
663	472462.13	1311153.11	053° 05' 31.67"	039° 23' 39.94"	Картометрический метод	5.00	–
664	472295.44	1311126.22	053° 05' 26.29"	039° 23' 38.38"	Картометрический метод	5.00	–
665	472191.58	1311081.73	053° 05' 22.94"	039° 23' 35.92"	Картометрический метод	5.00	–
666	472145.41	1311040.04	053° 05' 21.47"	039° 23' 33.65"	Картометрический метод	5.00	–
667	472065.78	1311003.10	053° 05' 18.91"	039° 23' 31.61"	Картометрический метод	5.00	–
668	471998.40	1310949.66	053° 05' 16.75"	039° 23' 28.70"	Картометрический метод	5.00	–
669	471937.05	1310873.95	053° 05' 14.80"	039° 23' 24.59"	Картометрический метод	5.00	–
670	471910.16	1310818.46	053° 05' 13.95"	039° 23' 21.59"	Картометрический метод	5.00	–
671	471900.84	1310755.64	053° 05' 13.67"	039° 23' 18.21"	Картометрический метод	5.00	–
672	471897.21	1310747.83	053° 05' 13.56"	039° 23' 17.78"	Картометрический метод	5.00	–
673	471887.41	1310745.21	053° 05' 13.24"	039° 23' 17.64"	Картометрический метод	5.00	–
674	471876.60	1310747.85	053° 05' 12.89"	039° 23' 17.77"	Картометрический метод	5.00	–
675	471844.59	1310755.65	053° 05' 11.85"	039° 23' 18.17"	Картометрический метод	5.00	–
676	471781.75	1310751.64	053° 05' 09.82"	039° 23' 17.91"	Картометрический метод	5.00	–
677	471672.29	1310704.79	053° 05' 06.30"	039° 23' 15.32"	Картометрический метод	5.00	–
678	471626.14	1310662.98	053° 05' 04.83"	039° 23' 13.04"	Картометрический метод	5.00	–
679	471564.04	1310623.26	053° 05' 02.83"	039° 23' 10.87"	Картометрический метод	5.00	–
680	471503.13	1310602.93	053° 05' 00.87"	039° 23' 09.73"	Картометрический метод	5.00	–
681	471434.92	1310556.20	053° 04' 58.69"	039° 23' 07.18"	Картометрический метод	5.00	–
682	471386.14	1310488.20	053° 04' 57.14"	039° 23' 03.49"	Картометрический метод	5.00	–
683	471362.58	1310429.60	053° 04' 56.40"	039° 23' 00.33"	Картометрический метод	5.00	–
684	471345.60	1310259.78	053° 04' 55.92"	039° 22' 51.19"	Картометрический метод	5.00	–
685	471359.28	1310192.18	053° 04' 56.39"	039° 22' 47.57"	Картометрический метод	5.00	–
686	471357.06	1310179.64	053° 04' 56.32"	039° 22' 46.90"	Картометрический метод	5.00	–
687	471346.73	1310172.58	053° 04' 55.99"	039° 22' 46.51"	Картометрический метод	5.00	–
688	471302.87	1310162.42	053° 04' 54.57"	039° 22' 45.94"	Картометрический метод	5.00	–
689	471168.72	1310085.57	053° 04' 50.27"	039° 22' 41.72"	Картометрический метод	5.00	–
690	471109.92	1310042.90	053° 04' 48.38"	039° 22' 39.39"	Картометрический метод	5.00	–
691	471068.91	1309998.74	053° 04' 47.07"	039° 22' 36.99"	Картометрический метод	5.00	–
692	471042.92	1309944.38	053° 04' 46.25"	039° 22' 34.05"	Картометрический метод	5.00	–
693	471005.65	1309738.30	053° 04' 45.13"	039° 22' 22.95"	Картометрический метод	5.00	–
694	471025.45	1309628.15	053° 04' 45.82"	039° 22' 17.05"	Картометрический метод	5.00	–

695	471048.10	1309572.92	053° 04' 46.57"	039° 22' 14.10"	Картометрический метод	5.00	–
696	471049.68	1309564.75	053° 04' 46.63"	039° 22' 13.66"	Картометрический метод	5.00	–
697	471046.42	1309555.61	053° 04' 46.52"	039° 22' 13.17"	Картометрический метод	5.00	–
698	471024.17	1309521.89	053° 04' 45.82"	039° 22' 11.34"	Картометрический метод	5.00	–
699	471001.04	1309455.56	053° 04' 45.10"	039° 22' 07.76"	Картометрический метод	5.00	–
700	470938.96	1309330.56	053° 04' 43.14"	039° 22' 01.01"	Картометрический метод	5.00	–
701	470907.28	1309235.64	053° 04' 42.15"	039° 21' 55.89"	Картометрический метод	5.00	–
702	470886.73	1309204.10	053° 04' 41.50"	039° 21' 54.18"	Картометрический метод	5.00	–
703	470861.77	1309148.88	053° 04' 40.71"	039° 21' 51.20"	Картометрический метод	5.00	–
704	470835.75	1309075.00	053° 04' 39.90"	039° 21' 47.21"	Картометрический метод	5.00	–
705	470821.21	1308992.16	053° 04' 39.46"	039° 21' 42.76"	Картометрический метод	5.00	–
706	470812.40	1308946.23	053° 04' 39.20"	039° 21' 40.28"	Картометрический метод	5.00	–
707	470813.30	1308881.05	053° 04' 39.25"	039° 21' 36.78"	Картометрический метод	5.00	–
708	470807.97	1308867.92	053° 04' 39.08"	039° 21' 36.07"	Картометрический метод	5.00	–
709	470759.35	1308807.86	053° 04' 37.54"	039° 21' 32.82"	Картометрический метод	5.00	–
710	470724.39	1308731.09	053° 04' 36.44"	039° 21' 28.67"	Картометрический метод	5.00	–
711	470683.67	1308662.75	053° 04' 35.15"	039° 21' 24.97"	Картометрический метод	5.00	–
712	470672.79	1308585.00	053° 04' 34.82"	039° 21' 20.79"	Картометрический метод	5.00	–
713	470641.80	1308550.08	053° 04' 33.84"	039° 21' 18.89"	Картометрический метод	5.00	–
714	470580.05	1308518.59	053° 04' 31.85"	039° 21' 17.16"	Картометрический метод	5.00	–
715	470522.24	1308481.25	053° 04' 30.00"	039° 21' 15.12"	Картометрический метод	5.00	–
716	470484.07	1308433.93	053° 04' 28.78"	039° 21' 12.55"	Картометрический метод	5.00	–
717	470399.20	1308236.77	053° 04' 26.11"	039° 21' 01.91"	Картометрический метод	5.00	–
718	470389.06	1308226.65	053° 04' 25.79"	039° 21' 01.36"	Картометрический метод	5.00	–
719	470342.44	1308219.16	053° 04' 24.28"	039° 21' 00.93"	Картометрический метод	5.00	–
720	470245.12	1308175.48	053° 04' 21.15"	039° 20' 58.52"	Картометрический метод	5.00	–
721	470208.60	1308142.78	053° 04' 19.98"	039° 20' 56.74"	Картометрический метод	5.00	–
722	470190.09	1308134.53	053° 04' 19.39"	039° 20' 56.28"	Картометрический метод	5.00	–
723	470104.20	1308140.07	053° 04' 16.61"	039° 20' 56.52"	Картометрический метод	5.00	–
724	470041.05	1308124.80	053° 04' 14.57"	039° 20' 55.66"	Картометрический метод	5.00	–
725	469986.11	1308090.09	053° 04' 12.81"	039° 20' 53.76"	Картометрический метод	5.00	–
726	469924.78	1308011.07	053° 04' 10.85"	039° 20' 49.48"	Картометрический метод	5.00	–
727	469898.86	1307936.25	053° 04' 10.05"	039° 20' 45.44"	Картометрический метод	5.00	–
728	469891.09	1307927.60	053° 04' 09.80"	039° 20' 44.97"	Картометрический метод	5.00	–
729	469877.18	1307923.24	053° 04' 09.35"	039° 20' 44.73"	Картометрический метод	5.00	–
730	469825.72	1307926.17	053° 04' 07.68"	039° 20' 44.86"	Картометрический метод	5.00	–
731	469762.83	1307910.41	053° 04' 05.66"	039° 20' 43.97"	Картометрический метод	5.00	–
732	469683.92	1307859.22	053° 04' 03.12"	039° 20' 41.17"	Картометрический метод	5.00	–

733	469641.62	1307814.91	053° 04' 01.77"	039° 20' 38.76"	Картометрический метод	5.00	–
734	469629.20	1307806.47	053° 04' 01.37"	039° 20' 38.30"	Картометрический метод	5.00	–
735	469601.08	1307797.18	053° 04' 00.47"	039° 20' 37.78"	Картометрический метод	5.00	–
736	469547.13	1307765.46	053° 03' 58.73"	039° 20' 36.05"	Картометрический метод	5.00	–
737	469393.64	1307604.82	053° 03' 53.83"	039° 20' 27.32"	Картометрический метод	5.00	–
738	469369.79	1307545.19	053° 03' 53.08"	039° 20' 24.10"	Картометрический метод	5.00	–
739	469364.68	1307541.04	053° 03' 52.92"	039° 20' 23.88"	Картометрический метод	5.00	–
740	469356.78	1307540.22	053° 03' 52.67"	039° 20' 23.83"	Картометрический метод	5.00	–
741	469317.32	1307553.48	053° 03' 51.38"	039° 20' 24.52"	Картометрический метод	5.00	–
742	469268.05	1307579.22	053° 03' 49.78"	039° 20' 25.87"	Картометрический метод	5.00	–
743	469206.71	1307603.40	053° 03' 47.79"	039° 20' 27.13"	Картометрический метод	5.00	–
744	469081.40	1307606.59	053° 03' 43.73"	039° 20' 27.22"	Картометрический метод	5.00	–
745	469065.32	1307611.46	053° 03' 43.21"	039° 20' 27.47"	Картометрический метод	5.00	–
746	468953.13	1307673.77	053° 03' 39.56"	039° 20' 30.74"	Картометрический метод	5.00	–
747	468894.75	1307689.65	053° 03' 37.66"	039° 20' 31.56"	Картометрический метод	5.00	–
748	468834.30	1307687.35	053° 03' 35.71"	039° 20' 31.39"	Картометрический метод	5.00	–
749	468777.29	1307667.08	053° 03' 33.87"	039° 20' 30.27"	Картометрический метод	5.00	–
750	468696.51	1307600.78	053° 03' 31.29"	039° 20' 26.66"	Картометрический метод	5.00	–
751	468655.62	1307553.16	053° 03' 29.98"	039° 20' 24.07"	Картометрический метод	5.00	–
752	468631.50	1307495.21	053° 03' 29.22"	039° 20' 20.95"	Картометрический метод	5.00	–
753	468626.52	1307432.64	053° 03' 29.09"	039° 20' 17.58"	Картометрический метод	5.00	–
754	468647.79	1307337.83	053° 03' 29.81"	039° 20' 12.51"	Картометрический метод	5.00	–
755	468682.63	1307282.84	053° 03' 30.96"	039° 20' 09.58"	Картометрический метод	5.00	–
756	468759.10	1307213.94	053° 03' 33.46"	039° 20' 05.93"	Картометрический метод	5.00	–
757	468806.21	1307169.01	053° 03' 35.00"	039° 20' 03.55"	Картометрический метод	5.00	–
758	468898.77	1307107.33	053° 03' 38.02"	039° 20' 00.29"	Картометрический метод	5.00	–
759	468992.18	1307075.09	053° 03' 41.05"	039° 19' 58.62"	Картометрический метод	5.00	–
760	469065.30	1307060.95	053° 03' 43.42"	039° 19' 57.91"	Картометрический метод	5.00	–
761	469121.87	1307018.57	053° 03' 45.27"	039° 19' 55.67"	Картометрический метод	5.00	–
762	469172.24	1306975.61	053° 03' 46.91"	039° 19' 53.40"	Картометрический метод	5.00	–
763	469233.87	1306951.45	053° 03' 48.92"	039° 19' 52.14"	Картометрический метод	5.00	–
764	469278.24	1306933.57	053° 03' 50.36"	039° 19' 51.20"	Картометрический метод	5.00	–
765	469397.54	1306895.36	053° 03' 54.23"	039° 19' 49.23"	Картометрический метод	5.00	–
766	469502.24	1306895.64	053° 03' 57.62"	039° 19' 49.31"	Картометрический метод	5.00	–
767	469557.95	1306881.66	053° 03' 59.43"	039° 19' 48.59"	Картометрический метод	5.00	–
768	469562.87	1306878.29	053° 03' 59.59"	039° 19' 48.42"	Картометрический метод	5.00	–
769	469569.87	1306859.97	053° 03' 59.82"	039° 19' 47.44"	Картометрический метод	5.00	–
770	469568.76	1306849.83	053° 03' 59.79"	039° 19' 46.89"	Картометрический метод	5.00	–

771	469531.95	1306810.98	053° 03' 58.61"	039° 19' 44.78"	Картометрический метод	5.00	–
772	469504.01	1306752.77	053° 03' 57.73"	039° 19' 41.64"	Картометрический метод	5.00	–
773	469496.07	1306688.69	053° 03' 57.50"	039° 19' 38.19"	Картометрический метод	5.00	–
774	469508.59	1306622.21	053° 03' 57.93"	039° 19' 34.63"	Картометрический метод	5.00	–
775	469534.59	1306563.42	053° 03' 58.79"	039° 19' 31.49"	Картометрический метод	5.00	–
776	469587.99	1306505.43	053° 04' 00.54"	039° 19' 28.41"	Картометрический метод	5.00	–
777	469631.83	1306406.53	053° 04' 02.00"	039° 19' 23.13"	Картометрический метод	5.00	–
778	469642.42	1306356.76	053° 04' 02.36"	039° 19' 20.46"	Картометрический метод	5.00	–
779	469671.47	1306285.14	053° 04' 03.32"	039° 19' 16.63"	Картометрический метод	5.00	–
780	469672.54	1306272.82	053° 04' 03.36"	039° 19' 15.97"	Картометрический метод	5.00	–
781	469652.73	1306210.98	053° 04' 02.75"	039° 19' 12.64"	Картометрический метод	5.00	–
782	469643.10	1306149.03	053° 04' 02.46"	039° 19' 09.31"	Картометрический метод	5.00	–
783	469638.96	1306137.76	053° 04' 02.33"	039° 19' 08.70"	Картометрический метод	5.00	–
784	469597.15	1306088.22	053° 04' 00.99"	039° 19' 06.01"	Картометрический метод	5.00	–
785	469541.81	1305935.68	053° 03' 59.26"	039° 18' 57.79"	Картометрический метод	5.00	–
786	469524.59	1305829.37	053° 03' 58.74"	039° 18' 52.07"	Картометрический метод	5.00	–
787	469497.60	1305770.10	053° 03' 57.89"	039° 18' 48.87"	Картометрический метод	5.00	–
788	469490.08	1305760.27	053° 03' 57.65"	039° 18' 48.34"	Картометрический метод	5.00	–
789	469437.91	1305738.26	053° 03' 55.97"	039° 18' 47.12"	Картометрический метод	5.00	–
790	469425.73	1305736.12	053° 03' 55.58"	039° 18' 47.00"	Картометрический метод	5.00	–
791	469401.92	1305746.14	053° 03' 54.81"	039° 18' 47.52"	Картометрический метод	5.00	–
792	469309.07	1305772.39	053° 03' 51.79"	039° 18' 48.87"	Картометрический метод	5.00	–
793	469248.51	1305768.12	053° 03' 49.84"	039° 18' 48.61"	Картометрический метод	5.00	–
794	469192.02	1305745.87	053° 03' 48.02"	039° 18' 47.38"	Картометрический метод	5.00	–
795	469144.81	1305707.70	053° 03' 46.51"	039° 18' 45.30"	Картометрический метод	5.00	–
796	469111.22	1305657.12	053° 03' 45.44"	039° 18' 42.56"	Картометрический метод	5.00	–
797	469094.36	1305598.79	053° 03' 44.91"	039° 18' 39.42"	Картометрический метод	5.00	–
798	469095.78	1305538.10	053° 03' 44.98"	039° 18' 36.16"	Картометрический метод	5.00	–
799	469115.34	1305480.62	053° 03' 45.64"	039° 18' 33.09"	Картометрический метод	5.00	–
800	469166.00	1305415.47	053° 03' 47.30"	039° 18' 29.62"	Картометрический метод	5.00	–
801	469183.43	1305393.06	053° 03' 47.87"	039° 18' 28.43"	Картометрический метод	5.00	–
802	469193.03	1305380.70	053° 03' 48.19"	039° 18' 27.77"	Картометрический метод	5.00	–
803	469312.87	1305296.11	053° 03' 52.10"	039° 18' 23.30"	Картометрический метод	5.00	–
804	469372.86	1305270.57	053° 03' 54.05"	039° 18' 21.97"	Картометрический метод	5.00	–
805	469501.57	1305264.44	053° 03' 58.21"	039° 18' 21.72"	Картометрический метод	5.00	–
806	469568.47	1305234.06	053° 04' 00.39"	039° 18' 20.13"	Картометрический метод	5.00	–
807	469608.36	1305210.06	053° 04' 01.68"	039° 18' 18.86"	Картометрический метод	5.00	–
808	469678.50	1305188.79	053° 04' 03.96"	039° 18' 17.76"	Картометрический метод	5.00	–

809	469668.64	1305172.96	053° 04' 03.65"	039° 18' 16.91"	Картометрический метод	5.00	–
810	469620.35	1305070.62	053° 04' 02.12"	039° 18' 11.38"	Картометрический метод	5.00	–
811	469607.03	1304960.76	053° 04' 01.73"	039° 18' 05.48"	Картометрический метод	5.00	–
812	469609.97	1304899.84	053° 04' 01.85"	039° 18' 02.21"	Картометрический метод	5.00	–
813	469658.64	1304775.95	053° 04' 03.47"	039° 17' 55.58"	Картометрический метод	5.00	–
814	469662.55	1304720.10	053° 04' 03.62"	039° 17' 52.59"	Картометрический метод	5.00	–
815	469631.88	1304616.93	053° 04' 02.66"	039° 17' 47.03"	Картометрический метод	5.00	–
816	469630.86	1304531.84	053° 04' 02.66"	039° 17' 42.46"	Картометрический метод	5.00	–
817	469629.15	1304525.24	053° 04' 02.61"	039° 17' 42.10"	Картометрический метод	5.00	–
818	469621.74	1304521.95	053° 04' 02.37"	039° 17' 41.92"	Картометрический метод	5.00	–
819	469603.21	1304522.17	053° 04' 01.77"	039° 17' 41.92"	Картометрический метод	5.00	–
820	469591.41	1304519.49	053° 04' 01.39"	039° 17' 41.77"	Картометрический метод	5.00	–
821	469461.64	1304487.55	053° 03' 57.21"	039° 17' 39.98"	Картометрический метод	5.00	–
822	469397.81	1304457.06	053° 03' 55.15"	039° 17' 38.30"	Картометрический метод	5.00	–
823	469326.85	1304381.58	053° 03' 52.88"	039° 17' 34.20"	Картометрический метод	5.00	–
824	469234.91	1304345.56	053° 03' 49.92"	039° 17' 32.21"	Картометрический метод	5.00	–
825	469160.18	1304292.45	053° 03' 47.53"	039° 17' 29.32"	Картометрический метод	5.00	–
826	469117.39	1304248.91	053° 03' 46.16"	039° 17' 26.95"	Картометрический метод	5.00	–
827	469090.74	1304192.26	053° 03' 45.32"	039° 17' 23.90"	Картометрический метод	5.00	–
828	469081.76	1304186.01	053° 03' 45.03"	039° 17' 23.55"	Картометрический метод	5.00	–
829	469071.14	1304190.39	053° 03' 44.68"	039° 17' 23.78"	Картометрический метод	5.00	–
830	469027.10	1304242.04	053° 03' 43.24"	039° 17' 26.53"	Картометрический метод	5.00	–
831	468978.98	1304283.07	053° 03' 41.67"	039° 17' 28.70"	Картометрический метод	5.00	–
832	468920.46	1304307.02	053° 03' 39.77"	039° 17' 29.95"	Картометрический метод	5.00	–
833	468857.38	1304311.51	053° 03' 37.72"	039° 17' 30.16"	Картометрический метод	5.00	–
834	468780.49	1304290.65	053° 03' 35.25"	039° 17' 28.99"	Картометрический метод	5.00	–
835	468708.05	1304251.60	053° 03' 32.92"	039° 17' 26.85"	Картометрический метод	5.00	–
836	468661.74	1304206.58	053° 03' 31.43"	039° 17' 24.41"	Картометрический метод	5.00	–
837	468629.21	1304137.94	053° 03' 30.41"	039° 17' 20.70"	Картометрический метод	5.00	–
838	468600.27	1304108.77	053° 03' 29.48"	039° 17' 19.12"	Картометрический метод	5.00	–
839	468484.78	1303922.88	053° 03' 25.81"	039° 17' 09.07"	Картометрический метод	5.00	–
840	468438.12	1303783.68	053° 03' 24.35"	039° 17' 01.57"	Картометрический метод	5.00	–
841	468426.36	1303686.38	053° 03' 24.01"	039° 16' 56.34"	Картометрический метод	5.00	–
842	468433.43	1303622.80	053° 03' 24.26"	039° 16' 52.93"	Картометрический метод	5.00	–
843	468441.09	1303525.93	053° 03' 24.54"	039° 16' 47.73"	Картометрический метод	5.00	–
844	468429.47	1303465.54	053° 03' 24.19"	039° 16' 44.48"	Картометрический метод	5.00	–
845	468388.29	1303406.47	053° 03' 22.88"	039° 16' 41.29"	Картометрический метод	5.00	–
846	468367.82	1303345.31	053° 03' 22.24"	039° 16' 37.99"	Картометрический метод	5.00	–

847	468361.78	1303340.86	053° 03' 22.04"	039° 16' 37.75"	Картометрический метод	5.00	–
848	468354.86	1303342.09	053° 03' 21.82"	039° 16' 37.81"	Картометрический метод	5.00	–
849	468271.00	1303378.58	053° 03' 19.09"	039° 16' 39.72"	Картометрический метод	5.00	–
850	468209.34	1303389.69	053° 03' 17.10"	039° 16' 40.28"	Картометрический метод	5.00	–
851	468156.64	1303398.21	053° 03' 15.39"	039° 16' 40.70"	Картометрический метод	5.00	–
852	468095.97	1303397.69	053° 03' 13.43"	039° 16' 40.64"	Картометрический метод	5.00	–
853	468083.51	1303402.60	053° 03' 13.02"	039° 16' 40.90"	Картометрический метод	5.00	–
854	468049.79	1303437.78	053° 03' 11.92"	039° 16' 42.76"	Картометрический метод	5.00	–
855	467963.51	1303484.38	053° 03' 09.11"	039° 16' 45.22"	Картометрический метод	5.00	–
856	467901.09	1303495.99	053° 03' 07.09"	039° 16' 45.80"	Картометрический метод	5.00	–
857	467838.18	1303487.46	053° 03' 05.06"	039° 16' 45.31"	Картометрический метод	5.00	–
858	467695.74	1303413.54	053° 03' 00.48"	039° 16' 41.25"	Картометрический метод	5.00	–
859	467598.71	1303330.59	053° 02' 57.37"	039° 16' 36.74"	Картометрический метод	5.00	–
860	467564.77	1303276.88	053° 02' 56.29"	039° 16' 33.84"	Картометрический метод	5.00	–
861	467543.05	1303259.64	053° 02' 55.59"	039° 16' 32.90"	Картометрический метод	5.00	–
862	467455.77	1303189.16	053° 02' 52.79"	039° 16' 29.07"	Картометрический метод	5.00	–
863	467444.14	1303183.48	053° 02' 52.42"	039° 16' 28.75"	Картометрический метод	5.00	–
864	467430.30	1303184.80	053° 02' 51.97"	039° 16' 28.82"	Картометрический метод	5.00	–
865	467366.85	1303212.47	053° 02' 49.91"	039° 16' 30.26"	Картометрический метод	5.00	–
866	467255.10	1303225.21	053° 02' 46.29"	039° 16' 30.88"	Картометрический метод	5.00	–
867	467157.53	1303204.45	053° 02' 43.14"	039° 16' 29.71"	Картометрический метод	5.00	–
868	467097.69	1303177.32	053° 02' 41.22"	039° 16' 28.22"	Картометрический метод	5.00	–
869	467040.20	1303123.84	053° 02' 39.38"	039° 16' 25.31"	Картометрический метод	5.00	–
870	467003.40	1303069.49	053° 02' 38.20"	039° 16' 22.38"	Картометрический метод	5.00	–
871	466971.46	1302943.04	053° 02' 37.22"	039° 16' 15.57"	Картометрический метод	5.00	–
872	466967.57	1302800.80	053° 02' 37.14"	039° 16' 07.93"	Картометрический метод	5.00	–
873	466992.10	1302738.38	053° 02' 37.96"	039° 16' 04.60"	Картометрический метод	5.00	–
874	466995.71	1302718.55	053° 02' 38.08"	039° 16' 03.54"	Картометрический метод	5.00	–
875	466993.55	1302653.73	053° 02' 38.03"	039° 16' 00.06"	Картометрический метод	5.00	–
876	467024.30	1302563.28	053° 02' 39.06"	039° 15' 55.22"	Картометрический метод	5.00	–
877	467080.10	1302485.58	053° 02' 40.89"	039° 15' 51.08"	Картометрический метод	5.00	–
878	467087.31	1302461.08	053° 02' 41.13"	039° 15' 49.77"	Картометрический метод	5.00	–
879	467138.19	1302351.29	053° 02' 42.82"	039° 15' 43.91"	Картометрический метод	5.00	–
880	467230.16	1302218.82	053° 02' 45.84"	039° 15' 36.85"	Картометрический метод	5.00	–
881	467307.42	1302158.37	053° 02' 48.36"	039° 15' 33.65"	Картометрический метод	5.00	–
882	467410.39	1302110.04	053° 02' 51.71"	039° 15' 31.12"	Картометрический метод	5.00	–
883	467475.15	1302086.09	053° 02' 53.81"	039° 15' 29.87"	Картометрический метод	5.00	–
884	467483.08	1302076.38	053° 02' 54.07"	039° 15' 29.35"	Картометрический метод	5.00	–

885	467499.06	1302050.40	053° 02' 54.60"	039° 15' 27.97"	Картометрический метод	5.00	–
886	467497.85	1302043.76	053° 02' 54.56"	039° 15' 27.61"	Картометрический метод	5.00	–
887	467493.13	1302040.15	053° 02' 54.41"	039° 15' 27.41"	Картометрический метод	5.00	–
888	467394.32	1302009.88	053° 02' 51.22"	039° 15' 25.73"	Картометрический метод	5.00	–
889	467344.72	1302001.74	053° 02' 49.62"	039° 15' 25.27"	Картометрический метод	5.00	–
890	467208.93	1301941.63	053° 02' 45.25"	039° 15' 21.96"	Картометрический метод	5.00	–
891	467162.45	1301895.47	053° 02' 43.76"	039° 15' 19.46"	Картометрический метод	5.00	–
892	467105.00	1301803.09	053° 02' 41.94"	039° 15' 14.47"	Картометрический метод	5.00	–
893	467036.86	1301699.80	053° 02' 39.77"	039° 15' 08.88"	Картометрический метод	5.00	–
894	467018.39	1301635.72	053° 02' 39.19"	039° 15' 05.43"	Картометрический метод	5.00	–
895	466988.47	1301573.57	053° 02' 38.25"	039° 15' 02.08"	Картометрический метод	5.00	–
896	466979.18	1301504.16	053° 02' 37.97"	039° 14' 58.35"	Картометрический метод	5.00	–
897	466992.70	1301424.65	053° 02' 38.43"	039° 14' 54.09"	Картометрический метод	5.00	–
898	467024.37	1301369.55	053° 02' 39.48"	039° 14' 51.15"	Картометрический метод	5.00	–
899	467115.97	1301229.25	053° 02' 42.49"	039° 14' 43.67"	Картометрический метод	5.00	–
900	467117.26	1301222.48	053° 02' 42.53"	039° 14' 43.31"	Картометрический метод	5.00	–
901	467114.63	1301216.41	053° 02' 42.45"	039° 14' 42.98"	Картометрический метод	5.00	–
902	467093.84	1301206.77	053° 02' 41.78"	039° 14' 42.45"	Картометрический метод	5.00	–
903	467038.89	1301170.45	053° 02' 40.02"	039° 14' 40.47"	Картометрический метод	5.00	–
904	466993.00	1301140.12	053° 02' 38.54"	039° 14' 38.82"	Картометрический метод	5.00	–
905	466983.41	1301135.68	053° 02' 38.23"	039° 14' 38.57"	Картометрический метод	5.00	–
906	466920.03	1301122.27	053° 02' 36.19"	039° 14' 37.82"	Картометрический метод	5.00	–
907	466897.21	1301109.48	053° 02' 35.45"	039° 14' 37.12"	Картометрический метод	5.00	–
908	466815.87	1301063.89	053° 02' 32.84"	039° 14' 34.63"	Картометрический метод	5.00	–
909	466769.57	1301024.53	053° 02' 31.35"	039° 14' 32.49"	Картометрический метод	5.00	–
910	466722.96	1300948.43	053° 02' 29.87"	039° 14' 28.38"	Картометрический метод	5.00	–
911	466717.48	1300943.24	053° 02' 29.70"	039° 14' 28.09"	Картометрический метод	5.00	–
912	466709.17	1300941.09	053° 02' 29.43"	039° 14' 27.97"	Картометрический метод	5.00	–
913	466634.17	1300942.05	053° 02' 27.00"	039° 14' 27.98"	Картометрический метод	5.00	–
914	466482.52	1300920.49	053° 02' 22.11"	039° 14' 26.74"	Картометрический метод	5.00	–
915	466373.03	1300870.03	053° 02' 18.58"	039° 14' 23.97"	Картометрический метод	5.00	–
916	466310.42	1300813.35	053° 02' 16.58"	039° 14' 20.89"	Картометрический метод	5.00	–
917	466276.70	1300753.58	053° 02' 15.50"	039° 14' 17.67"	Картометрический метод	5.00	–
918	466257.27	1300627.24	053° 02' 14.92"	039° 14' 10.88"	Картометрический метод	5.00	–
919	466263.50	1300525.04	053° 02' 15.16"	039° 14' 05.40"	Картометрический метод	5.00	–
920	466259.44	1300478.48	053° 02' 15.04"	039° 14' 02.89"	Картометрический метод	5.00	–
921	466241.66	1300416.74	053° 02' 14.49"	039° 13' 59.57"	Картометрический метод	5.00	–
922	466235.36	1300408.57	053° 02' 14.28"	039° 13' 59.13"	Картометрический метод	5.00	–

923	466210.10	1300399.86	053° 02' 13.47"	039° 13' 58.65"	Картометрический метод	5.00	–
924	466113.38	1300341.41	053° 02' 10.36"	039° 13' 55.46"	Картометрический метод	5.00	–
925	466039.51	1300272.74	053° 02' 08.00"	039° 13' 51.73"	Картометрический метод	5.00	–
926	465985.68	1300178.50	053° 02' 06.29"	039° 13' 46.64"	Картометрический метод	5.00	–
927	465968.11	1300118.49	053° 02' 05.74"	039° 13' 43.41"	Картометрический метод	5.00	–
928	465969.68	1300064.56	053° 02' 05.81"	039° 13' 40.52"	Картометрический метод	5.00	–
929	465968.12	1300057.11	053° 02' 05.76"	039° 13' 40.12"	Картометрический метод	5.00	–
930	465963.26	1300051.69	053° 02' 05.60"	039° 13' 39.83"	Картометрический метод	5.00	–
931	465912.48	1300019.07	053° 02' 03.97"	039° 13' 38.05"	Картометрический метод	5.00	–
932	465837.27	1299973.89	053° 02' 01.55"	039° 13' 35.58"	Картометрический метод	5.00	–
933	465774.34	1299910.53	053° 01' 59.54"	039° 13' 32.15"	Картометрический метод	5.00	–
934	465749.26	1299856.06	053° 01' 58.75"	039° 13' 29.21"	Картометрический метод	5.00	–
935	465712.54	1299705.84	053° 01' 57.61"	039° 13' 21.13"	Картометрический метод	5.00	–
936	465711.33	1299640.30	053° 01' 57.59"	039° 13' 17.61"	Картометрический метод	5.00	–
937	465741.34	1299554.95	053° 01' 58.59"	039° 13' 13.05"	Картометрический метод	5.00	–
938	465774.58	1299504.55	053° 01' 59.68"	039° 13' 10.36"	Картометрический метод	5.00	–
939	465781.55	1299464.60	053° 01' 59.92"	039° 13' 08.22"	Картометрический метод	5.00	–
940	465805.01	1299394.66	053° 02' 00.70"	039° 13' 04.48"	Картометрический метод	5.00	–
941	465795.80	1299326.08	053° 02' 00.43"	039° 13' 00.80"	Картометрический метод	5.00	–
942	465794.25	1299314.52	053° 02' 00.38"	039° 13' 00.18"	Картометрический метод	5.00	–
943	465799.78	1299244.46	053° 02' 00.58"	039° 12' 56.42"	Картометрический метод	5.00	–
944	465843.05	1299154.50	053° 02' 02.01"	039° 12' 51.62"	Картометрический метод	5.00	–
945	465846.75	1299056.23	053° 02' 02.17"	039° 12' 46.35"	Картометрический метод	5.00	–
946	465866.80	1298965.60	053° 02' 02.84"	039° 12' 41.49"	Картометрический метод	5.00	–
947	465864.71	1298902.80	053° 02' 02.80"	039° 12' 38.12"	Картометрический метод	5.00	–
948	465880.03	1298787.40	053° 02' 03.33"	039° 12' 31.94"	Картометрический метод	5.00	–
949	465921.82	1298652.57	053° 02' 04.73"	039° 12' 24.73"	Картометрический метод	5.00	–
950	465984.39	1298556.40	053° 02' 06.78"	039° 12' 19.60"	Картометрический метод	5.00	–
951	466074.58	1298434.78	053° 02' 09.74"	039° 12' 13.12"	Картометрический метод	5.00	–
952	466076.83	1298426.98	053° 02' 09.81"	039° 12' 12.71"	Картометрический метод	5.00	–
953	466073.07	1298419.16	053° 02' 09.69"	039° 12' 12.28"	Картометрический метод	5.00	–
954	465977.84	1298345.12	053° 02' 06.64"	039° 12' 08.26"	Картометрический метод	5.00	–
955	465937.87	1298295.30	053° 02' 05.36"	039° 12' 05.56"	Картометрический метод	5.00	–
956	465880.73	1298238.36	053° 02' 03.53"	039° 12' 02.48"	Картометрический метод	5.00	–
957	465851.96	1298180.75	053° 02' 02.62"	039° 11' 59.37"	Картометрический метод	5.00	–
958	465839.33	1298090.62	053° 02' 02.24"	039° 11' 54.53"	Картометрический метод	5.00	–
959	465852.35	1297997.86	053° 02' 02.69"	039° 11' 49.56"	Картометрический метод	5.00	–
960	465868.25	1297931.60	053° 02' 03.23"	039° 11' 46.01"	Картометрический метод	5.00	–

961	465923.89	1297841.21	053° 02' 05.06"	039° 11' 41.19"	Картометрический метод	5.00	–
962	465962.65	1297760.99	053° 02' 06.34"	039° 11' 36.91"	Картометрический метод	5.00	–
963	466027.27	1297677.27	053° 02' 08.45"	039° 11' 32.45"	Картометрический метод	5.00	–
964	466120.04	1297605.57	053° 02' 11.48"	039° 11' 28.65"	Картометрический метод	5.00	–
965	466125.02	1297598.81	053° 02' 11.64"	039° 11' 28.29"	Картометрический метод	5.00	–
966	466123.57	1297587.57	053° 02' 11.60"	039° 11' 27.69"	Картометрический метод	5.00	–
967	466105.25	1297558.17	053° 02' 11.01"	039° 11' 26.10"	Картометрический метод	5.00	–
968	466054.31	1297468.81	053° 02' 09.39"	039° 11' 21.28"	Картометрический метод	5.00	–
969	466001.84	1297423.17	053° 02' 07.71"	039° 11' 18.80"	Картометрический метод	5.00	–
970	465931.68	1297321.15	053° 02' 05.47"	039° 11' 13.29"	Картометрический метод	5.00	–
971	465905.48	1297211.19	053° 02' 04.66"	039° 11' 07.37"	Картометрический метод	5.00	–
972	465908.51	1297150.61	053° 02' 04.78"	039° 11' 04.12"	Картометрический метод	5.00	–
973	465939.46	1297068.00	053° 02' 05.81"	039° 10' 59.71"	Картометрический метод	5.00	–
974	465983.43	1297004.15	053° 02' 07.25"	039° 10' 56.30"	Картометрический метод	5.00	–
975	465998.46	1296982.01	053° 02' 07.74"	039° 10' 55.12"	Картометрический метод	5.00	–
976	466082.67	1296905.77	053° 02' 10.49"	039° 10' 51.08"	Картометрический метод	5.00	–
977	466147.57	1296872.81	053° 02' 12.60"	039° 10' 49.34"	Картометрический метод	5.00	–
978	466150.05	1296866.43	053° 02' 12.68"	039° 10' 49.00"	Картометрический метод	5.00	–
979	466147.78	1296860.53	053° 02' 12.61"	039° 10' 48.68"	Картометрический метод	5.00	–
980	466119.98	1296846.41	053° 02' 11.71"	039° 10' 47.91"	Картометрический метод	5.00	–
981	466037.81	1296767.55	053° 02' 09.08"	039° 10' 43.64"	Картометрический метод	5.00	–
982	466007.16	1296713.85	053° 02' 08.11"	039° 10' 40.74"	Картометрический метод	5.00	–
983	465984.92	1296623.85	053° 02' 07.42"	039° 10' 35.90"	Картометрический метод	5.00	–
984	465992.15	1296559.97	053° 02' 07.67"	039° 10' 32.47"	Картометрический метод	5.00	–
985	465974.92	1296482.00	053° 02' 07.14"	039° 10' 28.28"	Картометрический метод	5.00	–
986	465965.81	1296408.97	053° 02' 06.86"	039° 10' 24.36"	Картометрический метод	5.00	–
987	465967.97	1296353.69	053° 02' 06.95"	039° 10' 21.39"	Картометрический метод	5.00	–
988	465982.07	1296304.62	053° 02' 07.42"	039° 10' 18.77"	Картометрический метод	5.00	–
989	466026.98	1296243.77	053° 02' 08.89"	039° 10' 15.52"	Картометрический метод	5.00	–
990	466045.51	1296262.29	053° 02' 09.49"	039° 10' 16.53"	Картометрический метод	5.00	–
991	466080.69	1296296.11	053° 02' 10.62"	039° 10' 18.36"	Картометрический метод	5.00	–
992	466123.59	1296344.00	053° 02' 11.99"	039° 10' 20.95"	Картометрический метод	5.00	–
993	466164.90	1296389.97	053° 02' 13.31"	039° 10' 23.44"	Картометрический метод	5.00	–
994	466162.70	1296399.49	053° 02' 13.24"	039° 10' 23.95"	Картометрический метод	5.00	–
995	466163.13	1296410.51	053° 02' 13.25"	039° 10' 24.54"	Картометрический метод	5.00	–
996	466169.12	1296434.22	053° 02' 13.43"	039° 10' 25.82"	Картометрический метод	5.00	–
997	466182.68	1296483.50	053° 02' 13.86"	039° 10' 28.47"	Картометрический метод	5.00	–
998	466189.04	1296500.49	053° 02' 14.06"	039° 10' 29.38"	Картометрический метод	5.00	–

999	466190.91	1296509.49	053° 02' 14.11"	039° 10' 29.87"	Картометрический метод	5.00	–
1000	466191.10	1296525.52	053° 02' 14.12"	039° 10' 30.73"	Картометрический метод	5.00	–
1001	466195.07	1296539.68	053° 02' 14.24"	039° 10' 31.49"	Картометрический метод	5.00	–
1002	466197.61	1296558.60	053° 02' 14.32"	039° 10' 32.51"	Картометрический метод	5.00	–
1003	466198.06	1296563.25	053° 02' 14.33"	039° 10' 32.76"	Картометрический метод	5.00	–
1004	466197.67	1296573.50	053° 02' 14.31"	039° 10' 33.31"	Картометрический метод	5.00	–
1005	466198.59	1296577.52	053° 02' 14.34"	039° 10' 33.52"	Картометрический метод	5.00	–
1006	466202.80	1296587.42	053° 02' 14.47"	039° 10' 34.06"	Картометрический метод	5.00	–
1007	466202.36	1296593.33	053° 02' 14.46"	039° 10' 34.37"	Картометрический метод	5.00	–
1008	466194.40	1296603.11	053° 02' 14.20"	039° 10' 34.89"	Картометрический метод	5.00	–
1009	466190.56	1296606.25	053° 02' 14.07"	039° 10' 35.06"	Картометрический метод	5.00	–
1010	466187.18	1296607.54	053° 02' 13.96"	039° 10' 35.13"	Картометрический метод	5.00	–
1011	466184.45	1296610.83	053° 02' 13.87"	039° 10' 35.30"	Картометрический метод	5.00	–
1012	466184.68	1296614.13	053° 02' 13.88"	039° 10' 35.48"	Картометрический метод	5.00	–
1013	466187.30	1296616.12	053° 02' 13.96"	039° 10' 35.59"	Картометрический метод	5.00	–
1014	466191.17	1296617.03	053° 02' 14.09"	039° 10' 35.64"	Картометрический метод	5.00	–
1015	466193.17	1296619.09	053° 02' 14.15"	039° 10' 35.75"	Картометрический метод	5.00	–
1016	466193.12	1296624.27	053° 02' 14.15"	039° 10' 36.03"	Картометрический метод	5.00	–
1017	466191.25	1296632.75	053° 02' 14.09"	039° 10' 36.48"	Картометрический метод	5.00	–
1018	466192.05	1296637.35	053° 02' 14.11"	039° 10' 36.73"	Картометрический метод	5.00	–
1019	466194.10	1296642.77	053° 02' 14.18"	039° 10' 37.02"	Картометрический метод	5.00	–
1020	466205.96	1296655.98	053° 02' 14.56"	039° 10' 37.74"	Картометрический метод	5.00	–
1021	466221.46	1296673.29	053° 02' 15.05"	039° 10' 38.67"	Картометрический метод	5.00	–
1022	466230.38	1296679.64	053° 02' 15.34"	039° 10' 39.02"	Картометрический метод	5.00	–
1023	466238.88	1296682.43	053° 02' 15.61"	039° 10' 39.17"	Картометрический метод	5.00	–
1024	466276.89	1296688.74	053° 02' 16.84"	039° 10' 39.53"	Картометрический метод	5.00	–
1025	466282.84	1296688.49	053° 02' 17.03"	039° 10' 39.52"	Картометрический метод	5.00	–
1026	466296.33	1296684.05	053° 02' 17.47"	039° 10' 39.29"	Картометрический метод	5.00	–
1027	466375.54	1296651.00	053° 02' 20.04"	039° 10' 37.56"	Картометрический метод	5.00	–
1028	466386.93	1296645.02	053° 02' 20.41"	039° 10' 37.24"	Картометрический метод	5.00	–
1029	466405.23	1296633.70	053° 02' 21.01"	039° 10' 36.64"	Картометрический метод	5.00	–
1030	466443.32	1296616.80	053° 02' 22.25"	039° 10' 35.76"	Картометрический метод	5.00	–
1031	466466.26	1296602.94	053° 02' 22.99"	039° 10' 35.03"	Картометрический метод	5.00	–
1032	466472.54	1296597.73	053° 02' 23.20"	039° 10' 34.75"	Картометрический метод	5.00	–
1033	466480.40	1296586.60	053° 02' 23.45"	039° 10' 34.16"	Картометрический метод	5.00	–
1034	466492.83	1296560.88	053° 02' 23.86"	039° 10' 32.78"	Картометрический метод	5.00	–
1035	466498.71	1296548.12	053° 02' 24.06"	039° 10' 32.10"	Картометрический метод	5.00	–
1036	466498.82	1296540.71	053° 02' 24.06"	039° 10' 31.70"	Картометрический метод	5.00	–

1037	466496.24	1296534.61	053° 02' 23.98"	039° 10' 31.37"	Картометрический метод	5.00	–
1038	466476.74	1296520.03	053° 02' 23.36"	039° 10' 30.58"	Картометрический метод	5.00	–
1039	466471.89	1296512.55	053° 02' 23.20"	039° 10' 30.18"	Картометрический метод	5.00	–
1040	466468.63	1296506.99	053° 02' 23.10"	039° 10' 29.88"	Картометрический метод	5.00	–
1041	466466.45	1296501.72	053° 02' 23.03"	039° 10' 29.59"	Картометрический метод	5.00	–
1042	466465.48	1296485.72	053° 02' 23.00"	039° 10' 28.73"	Картометрический метод	5.00	–
1043	466467.62	1296475.95	053° 02' 23.08"	039° 10' 28.21"	Картометрический метод	5.00	–
1044	466475.36	1296466.79	053° 02' 23.33"	039° 10' 27.72"	Картометрический метод	5.00	–
1045	466482.09	1296463.46	053° 02' 23.55"	039° 10' 27.55"	Картометрический метод	5.00	–
1046	466521.36	1296451.26	053° 02' 24.82"	039° 10' 26.91"	Картометрический метод	5.00	–
1047	466530.45	1296449.87	053° 02' 25.12"	039° 10' 26.84"	Картометрический метод	5.00	–
1048	466536.51	1296451.39	053° 02' 25.31"	039° 10' 26.93"	Картометрический метод	5.00	–
1049	466551.35	1296457.42	053° 02' 25.79"	039° 10' 27.26"	Картометрический метод	5.00	–
1050	466563.90	1296463.27	053° 02' 26.19"	039° 10' 27.58"	Картометрический метод	5.00	–
1051	466570.49	1296469.96	053° 02' 26.40"	039° 10' 27.94"	Картометрический метод	5.00	–
1052	466576.60	1296484.77	053° 02' 26.60"	039° 10' 28.74"	Картометрический метод	5.00	–
1053	466582.48	1296501.56	053° 02' 26.78"	039° 10' 29.64"	Картометрический метод	5.00	–
1054	466588.95	1296540.58	053° 02' 26.98"	039° 10' 31.74"	Картометрический метод	5.00	–
1055	466590.05	1296563.92	053° 02' 27.01"	039° 10' 33.00"	Картометрический метод	5.00	–
1056	466585.48	1296589.70	053° 02' 26.85"	039° 10' 34.38"	Картометрический метод	5.00	–
1057	466581.53	1296605.10	053° 02' 26.72"	039° 10' 35.20"	Картометрический метод	5.00	–
1058	466581.20	1296615.64	053° 02' 26.71"	039° 10' 35.77"	Картометрический метод	5.00	–
1059	466583.73	1296629.25	053° 02' 26.78"	039° 10' 36.50"	Картометрический метод	5.00	–
1060	466587.00	1296639.44	053° 02' 26.89"	039° 10' 37.05"	Картометрический метод	5.00	–
1061	466601.45	1296667.79	053° 02' 27.34"	039° 10' 38.58"	Картометрический метод	5.00	–
1062	466604.44	1296679.76	053° 02' 27.44"	039° 10' 39.22"	Картометрический метод	5.00	–
1063	466605.13	1296694.10	053° 02' 27.45"	039° 10' 39.99"	Картометрический метод	5.00	–
1064	466600.11	1296733.30	053° 02' 27.28"	039° 10' 42.09"	Картометрический метод	5.00	–
1065	466598.59	1296745.27	053° 02' 27.23"	039° 10' 42.73"	Картометрический метод	5.00	–
1066	466596.71	1296752.99	053° 02' 27.16"	039° 10' 43.15"	Картометрический метод	5.00	–
1067	466590.47	1296769.67	053° 02' 26.96"	039° 10' 44.04"	Картометрический метод	5.00	–
1068	466587.98	1296781.98	053° 02' 26.87"	039° 10' 44.70"	Картометрический метод	5.00	–
1069	466586.82	1296798.99	053° 02' 26.83"	039° 10' 45.61"	Картометрический метод	5.00	–
1070	466587.37	1296813.26	053° 02' 26.84"	039° 10' 46.38"	Картометрический метод	5.00	–
1071	466591.61	1296830.18	053° 02' 26.97"	039° 10' 47.29"	Картометрический метод	5.00	–
1072	466592.92	1296841.47	053° 02' 27.01"	039° 10' 47.89"	Картометрический метод	5.00	–
1073	466592.18	1296849.93	053° 02' 26.99"	039° 10' 48.35"	Картометрический метод	5.00	–
1074	466587.98	1296865.56	053° 02' 26.85"	039° 10' 49.18"	Картометрический метод	5.00	–

1075	466585.76	1296873.19	053° 02' 26.77"	039° 10' 49.59"	Картометрический метод	5.00	–
1076	466583.78	1296881.82	053° 02' 26.71"	039° 10' 50.05"	Картометрический метод	5.00	–
1077	466582.96	1296893.16	053° 02' 26.68"	039° 10' 50.66"	Картометрический метод	5.00	–
1078	466581.85	1296897.15	053° 02' 26.64"	039° 10' 50.87"	Картометрический метод	5.00	–
1079	466577.28	1296908.26	053° 02' 26.49"	039° 10' 51.47"	Картометрический метод	5.00	–
1080	466576.18	1296912.84	053° 02' 26.45"	039° 10' 51.71"	Картометрический метод	5.00	–
1081	466576.58	1296926.21	053° 02' 26.46"	039° 10' 52.43"	Картометрический метод	5.00	–
1082	466576.07	1296930.72	053° 02' 26.44"	039° 10' 52.67"	Картометрический метод	5.00	–
1083	466573.70	1296936.05	053° 02' 26.36"	039° 10' 52.96"	Картометрический метод	5.00	–
1084	466554.80	1296963.44	053° 02' 25.74"	039° 10' 54.42"	Картометрический метод	5.00	–
1085	466549.10	1296972.57	053° 02' 25.56"	039° 10' 54.91"	Картометрический метод	5.00	–
1086	466545.30	1296978.91	053° 02' 25.43"	039° 10' 55.24"	Картометрический метод	5.00	–
1087	466542.39	1296980.74	053° 02' 25.34"	039° 10' 55.34"	Картометрический метод	5.00	–
1088	466537.48	1296981.50	053° 02' 25.18"	039° 10' 55.38"	Картометрический метод	5.00	–
1089	466532.17	1296983.57	053° 02' 25.00"	039° 10' 55.49"	Картометрический метод	5.00	–
1090	466509.38	1296993.61	053° 02' 24.26"	039° 10' 56.01"	Картометрический метод	5.00	–
1091	466493.50	1296999.32	053° 02' 23.75"	039° 10' 56.31"	Картометрический метод	5.00	–
1092	466485.96	1297004.64	053° 02' 23.50"	039° 10' 56.59"	Картометрический метод	5.00	–
1093	466481.69	1297008.22	053° 02' 23.36"	039° 10' 56.78"	Картометрический метод	5.00	–
1094	466477.84	1297010.56	053° 02' 23.24"	039° 10' 56.91"	Картометрический метод	5.00	–
1095	466469.06	1297013.66	053° 02' 22.95"	039° 10' 57.07"	Картометрический метод	5.00	–
1096	466454.99	1297014.33	053° 02' 22.50"	039° 10' 57.10"	Картометрический метод	5.00	–
1097	466441.37	1297016.58	053° 02' 22.06"	039° 10' 57.21"	Картометрический метод	5.00	–
1098	466430.73	1297016.57	053° 02' 21.71"	039° 10' 57.20"	Картометрический метод	5.00	–
1099	466424.60	1297016.25	053° 02' 21.51"	039° 10' 57.18"	Картометрический метод	5.00	–
1100	466421.24	1297017.16	053° 02' 21.41"	039° 10' 57.23"	Картометрический метод	5.00	–
1101	466417.57	1297020.11	053° 02' 21.29"	039° 10' 57.39"	Картометрический метод	5.00	–
1102	466413.71	1297020.88	053° 02' 21.16"	039° 10' 57.43"	Картометрический метод	5.00	–
1103	466407.31	1297018.88	053° 02' 20.95"	039° 10' 57.32"	Картометрический метод	5.00	–
1104	466401.63	1297017.61	053° 02' 20.77"	039° 10' 57.25"	Картометрический метод	5.00	–
1105	466398.00	1297018.66	053° 02' 20.65"	039° 10' 57.30"	Картометрический метод	5.00	–
1106	466391.78	1297021.52	053° 02' 20.45"	039° 10' 57.45"	Картометрический метод	5.00	–
1107	466375.71	1297027.37	053° 02' 19.93"	039° 10' 57.76"	Картометрический метод	5.00	–
1108	466367.63	1297029.73	053° 02' 19.67"	039° 10' 57.88"	Картометрический метод	5.00	–
1109	466363.36	1297030.41	053° 02' 19.53"	039° 10' 57.91"	Картометрический метод	5.00	–
1110	466357.92	1297029.14	053° 02' 19.35"	039° 10' 57.84"	Картометрический метод	5.00	–
1111	466354.79	1297027.06	053° 02' 19.25"	039° 10' 57.73"	Картометрический метод	5.00	–
1112	466352.15	1297026.37	053° 02' 19.17"	039° 10' 57.69"	Картометрический метод	5.00	–

1113	466348.30	1297026.72	053° 02' 19.04"	039° 10' 57.71"	Картометрический метод	5.00	–
1114	466341.27	1297027.23	053° 02' 18.82"	039° 10' 57.73"	Картометрический метод	5.00	–
1115	466334.96	1297027.85	053° 02' 18.61"	039° 10' 57.76"	Картометрический метод	5.00	–
1116	466327.59	1297028.58	053° 02' 18.37"	039° 10' 57.80"	Картометрический метод	5.00	–
1117	466323.39	1297030.25	053° 02' 18.24"	039° 10' 57.88"	Картометрический метод	5.00	–
1118	466315.68	1297034.30	053° 02' 17.99"	039° 10' 58.10"	Картометрический метод	5.00	–
1119	466311.99	1297035.18	053° 02' 17.87"	039° 10' 58.14"	Картометрический метод	5.00	–
1120	466307.55	1297035.43	053° 02' 17.72"	039° 10' 58.15"	Картометрический метод	5.00	–
1121	466295.93	1297032.97	053° 02' 17.35"	039° 10' 58.01"	Картометрический метод	5.00	–
1122	466292.50	1297033.82	053° 02' 17.24"	039° 10' 58.06"	Картометрический метод	5.00	–
1123	466289.06	1297037.18	053° 02' 17.12"	039° 10' 58.24"	Картометрический метод	5.00	–
1124	466285.75	1297037.72	053° 02' 17.02"	039° 10' 58.26"	Картометрический метод	5.00	–
1125	466280.85	1297037.66	053° 02' 16.86"	039° 10' 58.26"	Картометрический метод	5.00	–
1126	466273.47	1297039.91	053° 02' 16.62"	039° 10' 58.38"	Картометрический метод	5.00	–
1127	466264.42	1297048.68	053° 02' 16.32"	039° 10' 58.84"	Картометрический метод	5.00	–
1128	466259.38	1297050.45	053° 02' 16.16"	039° 10' 58.93"	Картометрический метод	5.00	–
1129	466248.37	1297053.06	053° 02' 15.80"	039° 10' 59.07"	Картометрический метод	5.00	–
1130	466244.62	1297052.86	053° 02' 15.68"	039° 10' 59.05"	Картометрический метод	5.00	–
1131	466238.57	1297051.16	053° 02' 15.49"	039° 10' 58.96"	Картометрический метод	5.00	–
1132	466233.75	1297051.59	053° 02' 15.33"	039° 10' 58.98"	Картометрический метод	5.00	–
1133	466230.13	1297053.76	053° 02' 15.21"	039° 10' 59.10"	Картометрический метод	5.00	–
1134	466227.06	1297057.55	053° 02' 15.11"	039° 10' 59.30"	Картометрический метод	5.00	–
1135	466222.68	1297061.61	053° 02' 14.97"	039° 10' 59.51"	Картометрический метод	5.00	–
1136	466219.16	1297062.42	053° 02' 14.85"	039° 10' 59.55"	Картометрический метод	5.00	–
1137	466209.74	1297062.20	053° 02' 14.55"	039° 10' 59.54"	Картометрический метод	5.00	–
1138	466204.35	1297064.17	053° 02' 14.37"	039° 10' 59.64"	Картометрический метод	5.00	–
1139	466197.93	1297069.22	053° 02' 14.17"	039° 10' 59.91"	Картометрический метод	5.00	–
1140	466190.32	1297078.76	053° 02' 13.92"	039° 11' 00.42"	Картометрический метод	5.00	–
1141	466186.70	1297084.34	053° 02' 13.80"	039° 11' 00.71"	Картометрический метод	5.00	–
1142	466182.40	1297090.77	053° 02' 13.66"	039° 11' 01.06"	Картометрический метод	5.00	–
1143	466180.43	1297095.44	053° 02' 13.59"	039° 11' 01.31"	Картометрический метод	5.00	–
1144	466178.72	1297101.51	053° 02' 13.53"	039° 11' 01.63"	Картометрический метод	5.00	–
1145	466178.05	1297103.27	053° 02' 13.51"	039° 11' 01.73"	Картометрический метод	5.00	–
1146	466176.38	1297104.29	053° 02' 13.46"	039° 11' 01.78"	Картометрический метод	5.00	–
1147	466171.66	1297103.40	053° 02' 13.31"	039° 11' 01.73"	Картометрический метод	5.00	–
1148	466169.03	1297103.59	053° 02' 13.22"	039° 11' 01.74"	Картометрический метод	5.00	–
1149	466165.85	1297105.00	053° 02' 13.12"	039° 11' 01.81"	Картометрический метод	5.00	–
1150	466163.54	1297104.50	053° 02' 13.04"	039° 11' 01.78"	Картометрический метод	5.00	–

1151	466160.09	1297102.96	053° 02' 12.93"	039° 11' 01.70"	Картометрический метод	5.00	–
1152	466158.32	1297103.05	053° 02' 12.87"	039° 11' 01.70"	Картометрический метод	5.00	–
1153	466157.05	1297103.86	053° 02' 12.83"	039° 11' 01.75"	Картометрический метод	5.00	–
1154	466156.86	1297108.13	053° 02' 12.83"	039° 11' 01.97"	Картометрический метод	5.00	–
1155	466156.64	1297114.62	053° 02' 12.82"	039° 11' 02.32"	Картометрический метод	5.00	–
1156	466152.42	1297122.86	053° 02' 12.68"	039° 11' 02.76"	Картометрический метод	5.00	–
1157	466148.33	1297128.31	053° 02' 12.54"	039° 11' 03.05"	Картометрический метод	5.00	–
1158	466142.86	1297132.30	053° 02' 12.36"	039° 11' 03.26"	Картометрический метод	5.00	–
1159	466130.47	1297136.93	053° 02' 11.96"	039° 11' 03.51"	Картометрический метод	5.00	–
1160	466127.00	1297140.22	053° 02' 11.85"	039° 11' 03.68"	Картометрический метод	5.00	–
1161	466123.27	1297146.81	053° 02' 11.73"	039° 11' 04.03"	Картометрический метод	5.00	–
1162	466118.42	1297158.56	053° 02' 11.57"	039° 11' 04.66"	Картометрический метод	5.00	–
1163	466109.70	1297172.18	053° 02' 11.28"	039° 11' 05.39"	Картометрический метод	5.00	–
1164	466106.02	1297179.72	053° 02' 11.16"	039° 11' 05.79"	Картометрический метод	5.00	–
1165	466104.43	1297190.75	053° 02' 11.10"	039° 11' 06.38"	Картометрический метод	5.00	–
1166	466105.07	1297203.50	053° 02' 11.12"	039° 11' 07.07"	Картометрический метод	5.00	–
1167	466107.48	1297221.62	053° 02' 11.19"	039° 11' 08.04"	Картометрический метод	5.00	–
1168	466108.84	1297230.01	053° 02' 11.23"	039° 11' 08.49"	Картометрический метод	5.00	–
1169	466109.70	1297233.78	053° 02' 11.26"	039° 11' 08.69"	Картометрический метод	5.00	–
1170	466114.74	1297240.59	053° 02' 11.42"	039° 11' 09.06"	Картометрический метод	5.00	–
1171	466119.87	1297244.40	053° 02' 11.59"	039° 11' 09.27"	Картометрический метод	5.00	–
1172	466121.18	1297246.99	053° 02' 11.63"	039° 11' 09.41"	Картометрический метод	5.00	–
1173	466123.73	1297257.52	053° 02' 11.71"	039° 11' 09.97"	Картометрический метод	5.00	–
1174	466126.73	1297262.57	053° 02' 11.80"	039° 11' 10.25"	Картометрический метод	5.00	–
1175	466130.08	1297266.15	053° 02' 11.91"	039° 11' 10.44"	Картометрический метод	5.00	–
1176	466134.89	1297274.14	053° 02' 12.06"	039° 11' 10.87"	Картометрический метод	5.00	–
1177	466147.97	1297286.62	053° 02' 12.48"	039° 11' 11.55"	Картометрический метод	5.00	–
1178	466169.67	1297301.60	053° 02' 13.18"	039° 11' 12.36"	Картометрический метод	5.00	–
1179	466186.60	1297314.68	053° 02' 13.72"	039° 11' 13.07"	Картометрический метод	5.00	–
1180	466191.41	1297320.30	053° 02' 13.88"	039° 11' 13.38"	Картометрический метод	5.00	–
1181	466196.31	1297325.57	053° 02' 14.03"	039° 11' 13.66"	Картометрический метод	5.00	–
1182	466201.44	1297330.11	053° 02' 14.20"	039° 11' 13.91"	Картометрический метод	5.00	–
1183	466207.16	1297333.51	053° 02' 14.38"	039° 11' 14.10"	Картометрический метод	5.00	–
1184	466211.11	1297339.05	053° 02' 14.51"	039° 11' 14.40"	Картометрический метод	5.00	–
1185	466215.74	1297353.85	053° 02' 14.65"	039° 11' 15.19"	Картометрический метод	5.00	–
1186	466219.65	1297358.30	053° 02' 14.78"	039° 11' 15.43"	Картометрический метод	5.00	–
1187	466224.28	1297361.70	053° 02' 14.93"	039° 11' 15.62"	Картометрический метод	5.00	–
1188	466226.77	1297365.15	053° 02' 15.00"	039° 11' 15.80"	Картометрический метод	5.00	–

1189	466228.54	1297370.15	053° 02' 15.06"	039° 11' 16.07"	Картометрический метод	5.00	–
1190	466233.35	1297382.27	053° 02' 15.21"	039° 11' 16.73"	Картометрический метод	5.00	–
1191	466236.55	1297389.18	053° 02' 15.31"	039° 11' 17.10"	Картометрический метод	5.00	–
1192	466242.74	1297396.29	053° 02' 15.51"	039° 11' 17.48"	Картометрический метод	5.00	–
1193	466251.07	1297402.36	053° 02' 15.78"	039° 11' 17.81"	Картометрический метод	5.00	–
1194	466253.79	1297405.52	053° 02' 15.87"	039° 11' 17.98"	Картометрический метод	5.00	–
1195	466255.60	1297412.36	053° 02' 15.92"	039° 11' 18.35"	Картометрический метод	5.00	–
1196	466255.31	1297425.03	053° 02' 15.91"	039° 11' 19.03"	Картометрический метод	5.00	–
1197	466258.37	1297429.51	053° 02' 16.01"	039° 11' 19.27"	Картометрический метод	5.00	–
1198	466275.56	1297435.05	053° 02' 16.56"	039° 11' 19.58"	Картометрический метод	5.00	–
1199	466280.05	1297439.74	053° 02' 16.70"	039° 11' 19.84"	Картометрический метод	5.00	–
1200	466286.14	1297451.83	053° 02' 16.90"	039° 11' 20.49"	Картометрический метод	5.00	–
1201	466293.05	1297463.02	053° 02' 17.12"	039° 11' 21.09"	Картометрический метод	5.00	–
1202	466294.36	1297468.65	053° 02' 17.16"	039° 11' 21.39"	Картометрический метод	5.00	–
1203	466292.69	1297476.82	053° 02' 17.10"	039° 11' 21.83"	Картометрический метод	5.00	–
1204	466292.69	1297480.46	053° 02' 17.10"	039° 11' 22.03"	Картометрический метод	5.00	–
1205	466293.82	1297484.59	053° 02' 17.14"	039° 11' 22.25"	Картометрический метод	5.00	–
1206	466298.40	1297490.53	053° 02' 17.28"	039° 11' 22.57"	Картометрический метод	5.00	–
1207	466302.17	1297495.44	053° 02' 17.40"	039° 11' 22.84"	Картометрический метод	5.00	–
1208	466314.61	1297505.97	053° 02' 17.80"	039° 11' 23.41"	Картометрический метод	5.00	–
1209	466329.64	1297515.73	053° 02' 18.28"	039° 11' 23.94"	Картометрический метод	5.00	–
1210	466335.66	1297517.38	053° 02' 18.48"	039° 11' 24.03"	Картометрический метод	5.00	–
1211	466349.45	1297519.64	053° 02' 18.92"	039° 11' 24.16"	Картометрический метод	5.00	–
1212	466353.63	1297521.14	053° 02' 19.06"	039° 11' 24.24"	Картометрический метод	5.00	–
1213	466358.08	1297524.22	053° 02' 19.20"	039° 11' 24.41"	Картометрический метод	5.00	–
1214	466360.62	1297529.88	053° 02' 19.28"	039° 11' 24.71"	Картометрический метод	5.00	–
1215	466361.85	1297537.23	053° 02' 19.32"	039° 11' 25.11"	Картометрический метод	5.00	–
1216	466361.58	1297550.35	053° 02' 19.31"	039° 11' 25.81"	Картометрический метод	5.00	–
1217	466363.01	1297557.21	053° 02' 19.35"	039° 11' 26.18"	Картометрический метод	5.00	–
1218	466366.11	1297562.36	053° 02' 19.45"	039° 11' 26.46"	Картометрический метод	5.00	–
1219	466372.47	1297566.77	053° 02' 19.65"	039° 11' 26.70"	Картометрический метод	5.00	–
1220	466374.55	1297570.00	053° 02' 19.72"	039° 11' 26.88"	Картометрический метод	5.00	–
1221	466374.32	1297574.32	053° 02' 19.71"	039° 11' 27.11"	Картометрический метод	5.00	–
1222	466369.74	1297586.87	053° 02' 19.56"	039° 11' 27.78"	Картометрический метод	5.00	–
1223	466368.73	1297594.04	053° 02' 19.52"	039° 11' 28.16"	Картометрический метод	5.00	–
1224	466372.78	1297614.33	053° 02' 19.65"	039° 11' 29.25"	Картометрический метод	5.00	–
1225	466374.14	1297627.32	053° 02' 19.69"	039° 11' 29.95"	Картометрический метод	5.00	–
1226	466373.26	1297634.54	053° 02' 19.66"	039° 11' 30.34"	Картометрический метод	5.00	–

1227	466371.00	1297639.17	053° 02' 19.58"	039° 11' 30.59"	Картометрический метод	5.00	–
1228	466365.41	1297645.80	053° 02' 19.40"	039° 11' 30.94"	Картометрический метод	5.00	–
1229	466363.07	1297650.68	053° 02' 19.32"	039° 11' 31.20"	Картометрический метод	5.00	–
1230	466358.55	1297659.34	053° 02' 19.17"	039° 11' 31.66"	Картометрический метод	5.00	–
1231	466353.86	1297666.75	053° 02' 19.02"	039° 11' 32.06"	Картометрический метод	5.00	–
1232	466351.20	1297671.74	053° 02' 18.93"	039° 11' 32.32"	Картометрический метод	5.00	–
1233	466347.80	1297678.34	053° 02' 18.82"	039° 11' 32.68"	Картометрический метод	5.00	–
1234	466340.62	1297689.71	053° 02' 18.58"	039° 11' 33.28"	Картометрический метод	5.00	–
1235	466337.17	1297694.25	053° 02' 18.47"	039° 11' 33.52"	Картометрический метод	5.00	–
1236	466327.21	1297706.58	053° 02' 18.14"	039° 11' 34.18"	Картометрический метод	5.00	–
1237	466322.09	1297710.54	053° 02' 17.98"	039° 11' 34.39"	Картометрический метод	5.00	–
1238	466308.71	1297714.18	053° 02' 17.54"	039° 11' 34.58"	Картометрический метод	5.00	–
1239	466297.52	1297717.95	053° 02' 17.18"	039° 11' 34.77"	Картометрический метод	5.00	–
1240	466292.73	1297721.22	053° 02' 17.02"	039° 11' 34.95"	Картометрический метод	5.00	–
1241	466290.75	1297726.38	053° 02' 16.96"	039° 11' 35.22"	Картометрический метод	5.00	–
1242	466291.12	1297731.65	053° 02' 16.97"	039° 11' 35.51"	Картометрический метод	5.00	–
1243	466292.77	1297735.94	053° 02' 17.02"	039° 11' 35.74"	Картометрический метод	5.00	–
1244	466292.46	1297739.66	053° 02' 17.01"	039° 11' 35.94"	Картометрический метод	5.00	–
1245	466287.33	1297742.93	053° 02' 16.84"	039° 11' 36.11"	Картометрический метод	5.00	–
1246	466277.25	1297745.88	053° 02' 16.52"	039° 11' 36.26"	Картометрический метод	5.00	–
1247	466270.49	1297746.47	053° 02' 16.30"	039° 11' 36.29"	Картометрический метод	5.00	–
1248	466265.49	1297747.10	053° 02' 16.14"	039° 11' 36.32"	Картометрический метод	5.00	–
1249	466261.45	1297749.46	053° 02' 16.00"	039° 11' 36.45"	Картометрический метод	5.00	–
1250	466255.69	1297753.64	053° 02' 15.82"	039° 11' 36.67"	Картометрический метод	5.00	–
1251	466243.30	1297762.54	053° 02' 15.41"	039° 11' 37.14"	Картометрический метод	5.00	–
1252	466233.45	1297768.13	053° 02' 15.09"	039° 11' 37.43"	Картометрический метод	5.00	–
1253	466197.82	1297792.15	053° 02' 13.93"	039° 11' 38.70"	Картометрический метод	5.00	–
1254	466186.92	1297801.45	053° 02' 13.58"	039° 11' 39.20"	Картометрический метод	5.00	–
1255	466176.00	1297811.99	053° 02' 13.22"	039° 11' 39.76"	Картометрический метод	5.00	–
1256	466167.90	1297819.48	053° 02' 12.96"	039° 11' 40.15"	Картометрический метод	5.00	–
1257	466159.11	1297827.66	053° 02' 12.67"	039° 11' 40.59"	Картометрический метод	5.00	–
1258	466141.63	1297850.11	053° 02' 12.10"	039° 11' 41.78"	Картометрический метод	5.00	–
1259	466135.29	1297861.95	053° 02' 11.89"	039° 11' 42.42"	Картометрический метод	5.00	–
1260	466130.75	1297875.02	053° 02' 11.74"	039° 11' 43.11"	Картометрический метод	5.00	–
1261	466125.52	1297886.93	053° 02' 11.56"	039° 11' 43.75"	Картометрический метод	5.00	–
1262	466115.46	1297907.89	053° 02' 11.23"	039° 11' 44.87"	Картометрический метод	5.00	–
1263	466111.44	1297915.22	053° 02' 11.10"	039° 11' 45.26"	Картометрический метод	5.00	–
1264	466110.56	1297919.87	053° 02' 11.07"	039° 11' 45.51"	Картометрический метод	5.00	–

1265	466111.20	1297927.63	053° 02' 11.09"	039° 11' 45.93"	Картометрический метод	5.00	–
1266	466110.39	1297933.49	053° 02' 11.06"	039° 11' 46.24"	Картометрический метод	5.00	–
1267	466105.40	1297944.77	053° 02' 10.89"	039° 11' 46.84"	Картометрический метод	5.00	–
1268	466097.85	1297956.41	053° 02' 10.65"	039° 11' 47.46"	Картометрический метод	5.00	–
1269	466093.13	1297962.99	053° 02' 10.49"	039° 11' 47.82"	Картометрический метод	5.00	–
1270	466088.21	1297966.36	053° 02' 10.33"	039° 11' 47.99"	Картометрический метод	5.00	–
1271	466075.65	1297971.34	053° 02' 09.92"	039° 11' 48.25"	Картометрический метод	5.00	–
1272	466072.20	1297975.38	053° 02' 09.81"	039° 11' 48.47"	Картометрический метод	5.00	–
1273	466069.45	1297983.06	053° 02' 09.72"	039° 11' 48.88"	Картометрический метод	5.00	–
1274	466054.27	1298005.60	053° 02' 09.22"	039° 11' 50.08"	Картометрический метод	5.00	–
1275	466051.94	1298010.71	053° 02' 09.14"	039° 11' 50.35"	Картометрический метод	5.00	–
1276	466049.31	1298026.58	053° 02' 09.05"	039° 11' 51.20"	Картометрический метод	5.00	–
1277	466050.65	1298030.75	053° 02' 09.09"	039° 11' 51.43"	Картометрический метод	5.00	–
1278	466058.68	1298037.20	053° 02' 09.35"	039° 11' 51.78"	Картометрический метод	5.00	–
1279	466059.20	1298040.18	053° 02' 09.37"	039° 11' 51.94"	Картометрический метод	5.00	–
1280	466057.97	1298043.22	053° 02' 09.33"	039° 11' 52.10"	Картометрический метод	5.00	–
1281	466054.64	1298047.07	053° 02' 09.22"	039° 11' 52.31"	Картометрический метод	5.00	–
1282	466052.59	1298051.94	053° 02' 09.15"	039° 11' 52.57"	Картометрический метод	5.00	–
1283	466049.55	1298061.28	053° 02' 09.05"	039° 11' 53.07"	Картометрический метод	5.00	–
1284	466046.37	1298068.09	053° 02' 08.94"	039° 11' 53.43"	Картометрический метод	5.00	–
1285	466039.88	1298078.57	053° 02' 08.73"	039° 11' 53.99"	Картометрический метод	5.00	–
1286	466039.20	1298083.52	053° 02' 08.71"	039° 11' 54.25"	Картометрический метод	5.00	–
1287	466041.02	1298092.60	053° 02' 08.76"	039° 11' 54.74"	Картометрический метод	5.00	–
1288	466043.65	1298101.41	053° 02' 08.85"	039° 11' 55.22"	Картометрический метод	5.00	–
1289	466043.11	1298103.63	053° 02' 08.83"	039° 11' 55.34"	Картометрический метод	5.00	–
1290	466040.02	1298106.54	053° 02' 08.73"	039° 11' 55.49"	Картометрический метод	5.00	–
1291	466038.93	1298108.67	053° 02' 08.69"	039° 11' 55.60"	Картометрический метод	5.00	–
1292	466039.07	1298112.30	053° 02' 08.69"	039° 11' 55.80"	Картометрический метод	5.00	–
1293	466040.29	1298117.80	053° 02' 08.73"	039° 11' 56.09"	Картометрический метод	5.00	–
1294	466042.92	1298121.34	053° 02' 08.82"	039° 11' 56.29"	Картометрический метод	5.00	–
1295	466055.23	1298130.37	053° 02' 09.21"	039° 11' 56.78"	Картометрический метод	5.00	–
1296	466066.76	1298135.95	053° 02' 09.58"	039° 11' 57.08"	Картометрический метод	5.00	–
1297	466074.25	1298139.55	053° 02' 09.82"	039° 11' 57.28"	Картометрический метод	5.00	–
1298	466081.49	1298144.72	053° 02' 10.06"	039° 11' 57.56"	Картометрический метод	5.00	–
1299	466088.16	1298150.35	053° 02' 10.27"	039° 11' 57.87"	Картометрический метод	5.00	–
1300	466095.60	1298159.13	053° 02' 10.51"	039° 11' 58.34"	Картометрический метод	5.00	–
1301	466106.56	1298176.06	053° 02' 10.86"	039° 11' 59.26"	Картометрический метод	5.00	–
1302	466109.81	1298183.78	053° 02' 10.96"	039° 11' 59.67"	Картометрический метод	5.00	–

1303	466110.65	1298193.38	053° 02' 10.98"	039° 12' 00.19"	Картометрический метод	5.00	–
1304	466111.86	1298196.67	053° 02' 11.02"	039° 12' 00.37"	Картометрический метод	5.00	–
1305	466139.61	1298220.66	053° 02' 11.91"	039° 12' 01.67"	Картометрический метод	5.00	–
1306	466153.44	1298228.25	053° 02' 12.36"	039° 12' 02.08"	Картометрический метод	5.00	–
1307	466172.23	1298238.49	053° 02' 12.96"	039° 12' 02.64"	Картометрический метод	5.00	–
1308	466174.82	1298242.33	053° 02' 13.04"	039° 12' 02.85"	Картометрический метод	5.00	–
1309	466176.39	1298248.34	053° 02' 13.09"	039° 12' 03.17"	Картометрический метод	5.00	–
1310	466179.11	1298251.80	053° 02' 13.18"	039° 12' 03.36"	Картометрический метод	5.00	–
1311	466186.21	1298255.50	053° 02' 13.41"	039° 12' 03.56"	Картометрический метод	5.00	–
1312	466202.05	1298258.10	053° 02' 13.92"	039° 12' 03.71"	Картометрический метод	5.00	–
1313	466207.61	1298260.02	053° 02' 14.10"	039° 12' 03.82"	Картометрический метод	5.00	–
1314	466223.80	1298274.87	053° 02' 14.62"	039° 12' 04.62"	Картометрический метод	5.00	–
1315	466229.42	1298276.89	053° 02' 14.80"	039° 12' 04.73"	Картометрический метод	5.00	–
1316	466234.87	1298277.28	053° 02' 14.97"	039° 12' 04.76"	Картометрический метод	5.00	–
1317	466242.21	1298275.75	053° 02' 15.21"	039° 12' 04.68"	Картометрический метод	5.00	–
1318	466249.39	1298274.15	053° 02' 15.44"	039° 12' 04.60"	Картометрический метод	5.00	–
1319	466254.71	1298274.82	053° 02' 15.62"	039° 12' 04.64"	Картометрический метод	5.00	–
1320	466271.87	1298282.16	053° 02' 16.17"	039° 12' 05.04"	Картометрический метод	5.00	–
1321	466284.60	1298285.87	053° 02' 16.58"	039° 12' 05.24"	Картометрический метод	5.00	–
1322	466298.06	1298287.10	053° 02' 17.01"	039° 12' 05.32"	Картометрический метод	5.00	–
1323	466304.65	1298289.18	053° 02' 17.23"	039° 12' 05.43"	Картометрический метод	5.00	–
1324	466315.66	1298294.46	053° 02' 17.58"	039° 12' 05.72"	Картометрический метод	5.00	–
1325	466328.83	1298299.32	053° 02' 18.01"	039° 12' 05.99"	Картометрический метод	5.00	–
1326	466332.27	1298301.83	053° 02' 18.12"	039° 12' 06.13"	Картометрический метод	5.00	–
1327	466334.62	1298306.77	053° 02' 18.19"	039° 12' 06.39"	Картометрический метод	5.00	–
1328	466337.47	1298318.76	053° 02' 18.28"	039° 12' 07.04"	Картометрический метод	5.00	–
1329	466339.36	1298327.60	053° 02' 18.34"	039° 12' 07.51"	Картометрический метод	5.00	–
1330	466339.72	1298332.48	053° 02' 18.35"	039° 12' 07.78"	Картометрический метод	5.00	–
1331	466338.14	1298336.06	053° 02' 18.30"	039° 12' 07.97"	Картометрический метод	5.00	–
1332	466332.93	1298340.31	053° 02' 18.13"	039° 12' 08.19"	Картометрический метод	5.00	–
1333	466329.14	1298345.64	053° 02' 18.00"	039° 12' 08.48"	Картометрический метод	5.00	–
1334	466325.84	1298351.97	053° 02' 17.89"	039° 12' 08.81"	Картометрический метод	5.00	–
1335	466324.71	1298358.29	053° 02' 17.85"	039° 12' 09.15"	Картометрический метод	5.00	–
1336	466327.77	1298374.24	053° 02' 17.95"	039° 12' 10.01"	Картометрический метод	5.00	–
1337	466327.91	1298379.79	053° 02' 17.95"	039° 12' 10.31"	Картометрический метод	5.00	–
1338	466327.53	1298388.69	053° 02' 17.94"	039° 12' 10.79"	Картометрический метод	5.00	–
1339	466329.29	1298393.00	053° 02' 17.99"	039° 12' 11.02"	Картометрический метод	5.00	–
1340	466340.13	1298401.20	053° 02' 18.34"	039° 12' 11.46"	Картометрический метод	5.00	–

1341	466345.05	1298406.29	053° 02' 18.50"	039° 12' 11.74"	Картометрический метод	5.00	–
1342	466350.31	1298413.48	053° 02' 18.66"	039° 12' 12.13"	Картометрический метод	5.00	–
1343	466351.23	1298420.82	053° 02' 18.69"	039° 12' 12.52"	Картометрический метод	5.00	–
1344	466349.12	1298429.66	053° 02' 18.62"	039° 12' 13.00"	Картометрический метод	5.00	–
1345	466346.55	1298434.11	053° 02' 18.54"	039° 12' 13.23"	Картометрический метод	5.00	–
1346	466340.99	1298442.83	053° 02' 18.35"	039° 12' 13.70"	Картометрический метод	5.00	–
1347	466339.00	1298447.89	053° 02' 18.29"	039° 12' 13.97"	Картометрический метод	5.00	–
1348	466333.56	1298466.53	053° 02' 18.11"	039° 12' 14.97"	Картометрический метод	5.00	–
1349	466330.23	1298472.27	053° 02' 18.00"	039° 12' 15.27"	Картометрический метод	5.00	–
1350	466320.57	1298483.98	053° 02' 17.68"	039° 12' 15.90"	Картометрический метод	5.00	–
1351	466313.13	1298490.59	053° 02' 17.44"	039° 12' 16.25"	Картометрический метод	5.00	–
1352	466307.47	1298496.36	053° 02' 17.25"	039° 12' 16.55"	Картометрический метод	5.00	–
1353	466278.92	1298515.71	053° 02' 16.32"	039° 12' 17.58"	Картометрический метод	5.00	–
1354	466258.90	1298526.55	053° 02' 15.67"	039° 12' 18.15"	Картометрический метод	5.00	–
1355	466248.43	1298535.57	053° 02' 15.33"	039° 12' 18.63"	Картометрический метод	5.00	–
1356	466241.23	1298544.28	053° 02' 15.09"	039° 12' 19.09"	Картометрический метод	5.00	–
1357	466240.12	1298547.71	053° 02' 15.06"	039° 12' 19.27"	Картометрический метод	5.00	–
1358	466240.65	1298553.37	053° 02' 15.07"	039° 12' 19.58"	Картометрический метод	5.00	–
1359	466239.43	1298556.27	053° 02' 15.03"	039° 12' 19.73"	Картометрический метод	5.00	–
1360	466228.79	1298565.03	053° 02' 14.68"	039° 12' 20.20"	Картометрический метод	5.00	–
1361	466225.45	1298569.18	053° 02' 14.57"	039° 12' 20.42"	Картометрический метод	5.00	–
1362	466214.35	1298586.15	053° 02' 14.21"	039° 12' 21.32"	Картометрический метод	5.00	–
1363	466210.61	1298590.11	053° 02' 14.09"	039° 12' 21.53"	Картометрический метод	5.00	–
1364	466195.79	1298601.32	053° 02' 13.61"	039° 12' 22.13"	Картометрический метод	5.00	–
1365	466192.85	1298605.36	053° 02' 13.51"	039° 12' 22.34"	Картометрический метод	5.00	–
1366	466190.17	1298611.52	053° 02' 13.42"	039° 12' 22.67"	Картометрический метод	5.00	–
1367	466187.76	1298615.41	053° 02' 13.34"	039° 12' 22.88"	Картометрический метод	5.00	–
1368	466177.14	1298623.06	053° 02' 12.99"	039° 12' 23.28"	Картометрический метод	5.00	–
1369	466173.34	1298628.11	053° 02' 12.87"	039° 12' 23.55"	Картометрический метод	5.00	–
1370	466165.71	1298639.61	053° 02' 12.62"	039° 12' 24.16"	Картометрический метод	5.00	–
1371	466163.95	1298644.48	053° 02' 12.56"	039° 12' 24.42"	Картометрический метод	5.00	–
1372	466162.10	1298658.66	053° 02' 12.50"	039° 12' 25.18"	Картометрический метод	5.00	–
1373	466160.80	1298665.07	053° 02' 12.45"	039° 12' 25.53"	Картометрический метод	5.00	–
1374	466157.92	1298670.53	053° 02' 12.36"	039° 12' 25.82"	Картометрический метод	5.00	–
1375	466152.02	1298676.09	053° 02' 12.16"	039° 12' 26.11"	Картометрический метод	5.00	–
1376	466141.00	1298682.56	053° 02' 11.81"	039° 12' 26.45"	Картометрический метод	5.00	–
1377	466133.90	1298689.73	053° 02' 11.57"	039° 12' 26.84"	Картометрический метод	5.00	–
1378	466120.68	1298707.28	053° 02' 11.14"	039° 12' 27.77"	Картометрический метод	5.00	–

1379	466108.06	1298726.22	053° 02' 10.73"	039° 12' 28.78"	Картометрический метод	5.00	–
1380	466103.99	1298735.10	053° 02' 10.59"	039° 12' 29.25"	Картометрический метод	5.00	–
1381	466102.90	1298754.09	053° 02' 10.55"	039° 12' 30.27"	Картометрический метод	5.00	–
1382	466102.27	1298770.75	053° 02' 10.52"	039° 12' 31.17"	Картометрический метод	5.00	–
1383	466100.60	1298776.96	053° 02' 10.47"	039° 12' 31.50"	Картометрический метод	5.00	–
1384	466083.92	1298797.36	053° 02' 09.92"	039° 12' 32.58"	Картометрический метод	5.00	–
1385	466078.89	1298808.75	053° 02' 09.76"	039° 12' 33.19"	Картометрический метод	5.00	–
1386	466076.02	1298823.75	053° 02' 09.66"	039° 12' 34.00"	Картометрический метод	5.00	–
1387	466073.29	1298845.06	053° 02' 09.56"	039° 12' 35.14"	Картометрический метод	5.00	–
1388	466074.27	1298851.76	053° 02' 09.59"	039° 12' 35.50"	Картометрический метод	5.00	–
1389	466081.88	1298865.82	053° 02' 09.83"	039° 12' 36.26"	Картометрический метод	5.00	–
1390	466083.19	1298875.02	053° 02' 09.87"	039° 12' 36.75"	Картометрический метод	5.00	–
1391	466082.81	1298884.15	053° 02' 09.86"	039° 12' 37.24"	Картометрический метод	5.00	–
1392	466081.44	1298888.41	053° 02' 09.81"	039° 12' 37.47"	Картометрический метод	5.00	–
1393	466079.03	1298890.62	053° 02' 09.73"	039° 12' 37.59"	Картометрический метод	5.00	–
1394	466072.99	1298892.00	053° 02' 09.54"	039° 12' 37.66"	Картометрический метод	5.00	–
1395	466067.82	1298894.83	053° 02' 09.37"	039° 12' 37.81"	Картометрический метод	5.00	–
1396	466064.67	1298898.89	053° 02' 09.27"	039° 12' 38.02"	Картометрический метод	5.00	–
1397	466062.52	1298906.93	053° 02' 09.19"	039° 12' 38.45"	Картометрический метод	5.00	–
1398	466061.35	1298918.26	053° 02' 09.15"	039° 12' 39.06"	Картометрический метод	5.00	–
1399	466063.25	1298939.64	053° 02' 09.21"	039° 12' 40.21"	Картометрический метод	5.00	–
1400	466065.59	1298945.51	053° 02' 09.28"	039° 12' 40.52"	Картометрический метод	5.00	–
1401	466069.95	1298951.31	053° 02' 09.42"	039° 12' 40.84"	Картометрический метод	5.00	–
1402	466071.59	1298956.54	053° 02' 09.47"	039° 12' 41.12"	Картометрический метод	5.00	–
1403	466073.65	1298970.90	053° 02' 09.53"	039° 12' 41.89"	Картометрический метод	5.00	–
1404	466072.80	1298976.20	053° 02' 09.50"	039° 12' 42.18"	Картометрический метод	5.00	–
1405	466063.58	1298994.23	053° 02' 09.20"	039° 12' 43.14"	Картометрический метод	5.00	–
1406	466062.16	1298999.26	053° 02' 09.15"	039° 12' 43.41"	Картометрический метод	5.00	–
1407	466062.41	1299009.45	053° 02' 09.16"	039° 12' 43.95"	Картометрический метод	5.00	–
1408	466061.05	1299014.13	053° 02' 09.11"	039° 12' 44.20"	Картометрический метод	5.00	–
1409	466055.56	1299028.51	053° 02' 08.93"	039° 12' 44.97"	Картометрический метод	5.00	–
1410	466047.65	1299045.91	053° 02' 08.67"	039° 12' 45.90"	Картометрический метод	5.00	–
1411	466046.29	1299052.06	053° 02' 08.62"	039° 12' 46.23"	Картометрический метод	5.00	–
1412	466046.69	1299061.00	053° 02' 08.63"	039° 12' 46.71"	Картометрический метод	5.00	–
1413	466046.69	1299069.17	053° 02' 08.63"	039° 12' 47.15"	Картометрический метод	5.00	–
1414	466045.37	1299079.48	053° 02' 08.58"	039° 12' 47.70"	Картометрический метод	5.00	–
1415	466043.33	1299089.55	053° 02' 08.51"	039° 12' 48.24"	Картометрический метод	5.00	–
1416	466043.30	1299095.30	053° 02' 08.51"	039° 12' 48.55"	Картометрический метод	5.00	–

1417	466045.66	1299106.01	053° 02' 08.58"	039° 12' 49.13"	Картометрический метод	5.00	–
1418	466045.10	1299111.95	053° 02' 08.56"	039° 12' 49.44"	Картометрический метод	5.00	–
1419	466042.07	1299126.10	053° 02' 08.46"	039° 12' 50.20"	Картометрический метод	5.00	–
1420	466041.55	1299136.24	053° 02' 08.44"	039° 12' 50.75"	Картометрический метод	5.00	–
1421	466042.53	1299147.16	053° 02' 08.47"	039° 12' 51.33"	Картометрический метод	5.00	–
1422	466044.43	1299156.01	053° 02' 08.53"	039° 12' 51.81"	Картометрический метод	5.00	–
1423	466048.41	1299168.15	053° 02' 08.65"	039° 12' 52.46"	Картометрический метод	5.00	–
1424	466048.66	1299175.98	053° 02' 08.66"	039° 12' 52.88"	Картометрический метод	5.00	–
1425	466044.54	1299193.33	053° 02' 08.52"	039° 12' 53.81"	Картометрический метод	5.00	–
1426	466042.86	1299202.91	053° 02' 08.46"	039° 12' 54.32"	Картометрический метод	5.00	–
1427	466042.97	1299209.13	053° 02' 08.46"	039° 12' 54.66"	Картометрический метод	5.00	–
1428	466043.61	1299220.18	053° 02' 08.48"	039° 12' 55.25"	Картометрический метод	5.00	–
1429	466043.01	1299227.44	053° 02' 08.46"	039° 12' 55.64"	Картометрический метод	5.00	–
1430	466038.86	1299239.53	053° 02' 08.32"	039° 12' 56.29"	Картометрический метод	5.00	–
1431	466034.43	1299243.87	053° 02' 08.17"	039° 12' 56.52"	Картометрический метод	5.00	–
1432	466026.07	1299246.30	053° 02' 07.90"	039° 12' 56.64"	Картометрический метод	5.00	–
1433	466021.11	1299250.41	053° 02' 07.74"	039° 12' 56.86"	Картометрический метод	5.00	–
1434	466007.69	1299268.06	053° 02' 07.30"	039° 12' 57.80"	Картометрический метод	5.00	–
1435	465996.23	1299283.66	053° 02' 06.93"	039° 12' 58.63"	Картометрический метод	5.00	–
1436	465993.58	1299289.88	053° 02' 06.84"	039° 12' 58.96"	Картометрический метод	5.00	–
1437	465993.29	1299294.99	053° 02' 06.83"	039° 12' 59.24"	Картометрический метод	5.00	–
1438	465996.71	1299304.41	053° 02' 06.93"	039° 12' 59.75"	Картометрический метод	5.00	–
1439	465999.35	1299318.44	053° 02' 07.02"	039° 13' 00.50"	Картометрический метод	5.00	–
1440	465999.56	1299326.93	053° 02' 07.02"	039° 13' 00.96"	Картометрический метод	5.00	–
1441	465997.69	1299339.81	053° 02' 06.95"	039° 13' 01.65"	Картометрический метод	5.00	–
1442	465996.71	1299346.54	053° 02' 06.92"	039° 13' 02.01"	Картометрический метод	5.00	–
1443	465997.21	1299353.44	053° 02' 06.93"	039° 13' 02.38"	Картометрический метод	5.00	–
1444	466000.82	1299363.45	053° 02' 07.05"	039° 13' 02.92"	Картометрический метод	5.00	–
1445	466005.52	1299375.13	053° 02' 07.20"	039° 13' 03.55"	Картометрический метод	5.00	–
1446	466007.24	1299382.35	053° 02' 07.25"	039° 13' 03.93"	Картометрический метод	5.00	–
1447	466008.90	1299394.36	053° 02' 07.30"	039° 13' 04.58"	Картометрический метод	5.00	–
1448	466010.90	1299400.71	053° 02' 07.36"	039° 13' 04.92"	Картометрический метод	5.00	–
1449	466013.99	1299406.84	053° 02' 07.46"	039° 13' 05.25"	Картометрический метод	5.00	–
1450	466013.83	1299412.15	053° 02' 07.45"	039° 13' 05.54"	Картометрический метод	5.00	–
1451	466007.73	1299420.78	053° 02' 07.25"	039° 13' 06.00"	Картометрический метод	5.00	–
1452	465999.80	1299439.66	053° 02' 06.99"	039° 13' 07.01"	Картометрический метод	5.00	–
1453	465995.76	1299454.71	053° 02' 06.85"	039° 13' 07.81"	Картометрический метод	5.00	–
1454	465993.94	1299461.95	053° 02' 06.79"	039° 13' 08.20"	Картометрический метод	5.00	–

1455	465995.08	1299466.29	053° 02' 06.83"	039° 13' 08.43"	Картометрический метод	5.00	–
1456	465999.78	1299470.75	053° 02' 06.98"	039° 13' 08.67"	Картометрический метод	5.00	–
1457	465999.11	1299473.23	053° 02' 06.96"	039° 13' 08.81"	Картометрический метод	5.00	–
1458	465997.26	1299473.62	053° 02' 06.90"	039° 13' 08.83"	Картометрический метод	5.00	–
1459	465991.76	1299472.14	053° 02' 06.72"	039° 13' 08.74"	Картометрический метод	5.00	–
1460	465988.75	1299474.23	053° 02' 06.62"	039° 13' 08.85"	Картометрический метод	5.00	–
1461	465984.89	1299481.49	053° 02' 06.49"	039° 13' 09.24"	Картометрический метод	5.00	–
1462	465979.10	1299488.71	053° 02' 06.30"	039° 13' 09.63"	Картометрический метод	5.00	–
1463	465979.51	1299493.07	053° 02' 06.32"	039° 13' 09.86"	Картометрический метод	5.00	–
1464	465986.77	1299498.97	053° 02' 06.55"	039° 13' 10.18"	Картометрический метод	5.00	–
1465	465987.63	1299502.87	053° 02' 06.58"	039° 13' 10.39"	Картометрический метод	5.00	–
1466	465984.18	1299517.81	053° 02' 06.46"	039° 13' 11.19"	Картометрический метод	5.00	–
1467	465981.73	1299532.47	053° 02' 06.37"	039° 13' 11.98"	Картометрический метод	5.00	–
1468	465979.17	1299545.04	053° 02' 06.29"	039° 13' 12.65"	Картометрический метод	5.00	–
1469	465972.95	1299553.29	053° 02' 06.08"	039° 13' 13.09"	Картометрический метод	5.00	–
1470	465964.69	1299566.25	053° 02' 05.81"	039° 13' 13.78"	Картометрический метод	5.00	–
1471	465958.99	1299578.39	053° 02' 05.62"	039° 13' 14.43"	Картометрический метод	5.00	–
1472	465953.19	1299604.23	053° 02' 05.43"	039° 13' 15.81"	Картометрический метод	5.00	–
1473	465948.69	1299613.83	053° 02' 05.28"	039° 13' 16.32"	Картометрический метод	5.00	–
1474	465944.12	1299620.74	053° 02' 05.13"	039° 13' 16.69"	Картометрический метод	5.00	–
1475	465938.24	1299627.39	053° 02' 04.94"	039° 13' 17.04"	Картометрический метод	5.00	–
1476	465934.04	1299631.15	053° 02' 04.80"	039° 13' 17.24"	Картометрический метод	5.00	–
1477	465926.91	1299633.92	053° 02' 04.57"	039° 13' 17.39"	Картометрический метод	5.00	–
1478	465923.01	1299638.60	053° 02' 04.44"	039° 13' 17.64"	Картометрический метод	5.00	–
1479	465923.55	1299646.20	053° 02' 04.45"	039° 13' 18.05"	Картометрический метод	5.00	–
1480	465921.40	1299651.00	053° 02' 04.38"	039° 13' 18.30"	Картометрический метод	5.00	–
1481	465912.37	1299659.26	053° 02' 04.09"	039° 13' 18.74"	Картометрический метод	5.00	–
1482	465910.28	1299662.85	053° 02' 04.02"	039° 13' 18.93"	Картометрический метод	5.00	–
1483	465909.19	1299669.43	053° 02' 03.98"	039° 13' 19.28"	Картометрический метод	5.00	–
1484	465909.37	1299683.68	053° 02' 03.98"	039° 13' 20.05"	Картометрический метод	5.00	–
1485	465910.24	1299695.65	053° 02' 04.01"	039° 13' 20.69"	Картометрический метод	5.00	–
1486	465919.26	1299723.82	053° 02' 04.29"	039° 13' 22.21"	Картометрический метод	5.00	–
1487	465922.33	1299733.41	053° 02' 04.39"	039° 13' 22.72"	Картометрический метод	5.00	–
1488	465925.54	1299744.81	053° 02' 04.49"	039° 13' 23.34"	Картометрический метод	5.00	–
1489	465931.59	1299772.92	053° 02' 04.67"	039° 13' 24.85"	Картометрический метод	5.00	–
1490	465936.30	1299792.05	053° 02' 04.82"	039° 13' 25.88"	Картометрический метод	5.00	–
1491	465941.42	1299800.61	053° 02' 04.98"	039° 13' 26.34"	Картометрический метод	5.00	–
1492	465948.52	1299808.99	053° 02' 05.21"	039° 13' 26.80"	Картометрический метод	5.00	–

1493	465964.26	1299819.39	053° 02' 05.71"	039° 13' 27.36"	Картометрический метод	5.00	–
1494	465989.00	1299825.78	053° 02' 06.51"	039° 13' 27.72"	Картометрический метод	5.00	–
1495	465996.23	1299828.06	053° 02' 06.74"	039° 13' 27.85"	Картометрический метод	5.00	–
1496	466006.30	1299833.67	053° 02' 07.07"	039° 13' 28.15"	Картометрический метод	5.00	–
1497	466020.32	1299842.56	053° 02' 07.52"	039° 13' 28.64"	Картометрический метод	5.00	–
1498	466033.26	1299850.17	053° 02' 07.94"	039° 13' 29.05"	Картометрический метод	5.00	–
1499	466037.37	1299855.48	053° 02' 08.07"	039° 13' 29.34"	Картометрический метод	5.00	–
1500	466039.24	1299862.52	053° 02' 08.12"	039° 13' 29.72"	Картометрический метод	5.00	–
1501	466041.26	1299866.54	053° 02' 08.19"	039° 13' 29.93"	Картометрический метод	5.00	–
1502	466045.58	1299869.79	053° 02' 08.33"	039° 13' 30.11"	Картометрический метод	5.00	–
1503	466055.74	1299871.18	053° 02' 08.66"	039° 13' 30.19"	Картометрический метод	5.00	–
1504	466067.25	1299872.29	053° 02' 09.03"	039° 13' 30.26"	Картометрический метод	5.00	–
1505	466073.55	1299871.63	053° 02' 09.23"	039° 13' 30.23"	Картометрический метод	5.00	–
1506	466087.18	1299867.89	053° 02' 09.67"	039° 13' 30.03"	Картометрический метод	5.00	–
1507	466089.96	1299867.63	053° 02' 09.76"	039° 13' 30.02"	Картометрический метод	5.00	–
1508	466093.03	1299868.70	053° 02' 09.86"	039° 13' 30.08"	Картометрический метод	5.00	–
1509	466101.52	1299878.82	053° 02' 10.13"	039° 13' 30.63"	Картометрический метод	5.00	–
1510	466107.49	1299882.50	053° 02' 10.33"	039° 13' 30.83"	Картометрический метод	5.00	–
1511	466115.65	1299884.39	053° 02' 10.59"	039° 13' 30.93"	Картометрический метод	5.00	–
1512	466123.02	1299884.58	053° 02' 10.83"	039° 13' 30.95"	Картометрический метод	5.00	–
1513	466129.61	1299883.23	053° 02' 11.04"	039° 13' 30.88"	Картометрический метод	5.00	–
1514	466143.38	1299877.92	053° 02' 11.49"	039° 13' 30.60"	Картометрический метод	5.00	–
1515	466158.95	1299874.93	053° 02' 11.99"	039° 13' 30.45"	Картометрический метод	5.00	–
1516	466164.38	1299874.74	053° 02' 12.17"	039° 13' 30.44"	Картометрический метод	5.00	–
1517	466170.81	1299877.40	053° 02' 12.38"	039° 13' 30.59"	Картометрический метод	5.00	–
1518	466187.05	1299890.13	053° 02' 12.90"	039° 13' 31.28"	Картометрический метод	5.00	–
1519	466191.37	1299893.09	053° 02' 13.04"	039° 13' 31.44"	Картометрический метод	5.00	–
1520	466194.68	1299898.26	053° 02' 13.14"	039° 13' 31.72"	Картометрический метод	5.00	–
1521	466197.64	1299907.08	053° 02' 13.23"	039° 13' 32.20"	Картометрический метод	5.00	–
1522	466198.81	1299916.59	053° 02' 13.27"	039° 13' 32.71"	Картометрический метод	5.00	–
1523	466193.96	1299960.44	053° 02' 13.10"	039° 13' 35.06"	Картометрический метод	5.00	–
1524	466194.66	1299969.17	053° 02' 13.12"	039° 13' 35.53"	Картометрический метод	5.00	–
1525	466198.97	1299976.47	053° 02' 13.25"	039° 13' 35.92"	Картометрический метод	5.00	–
1526	466206.71	1299982.65	053° 02' 13.50"	039° 13' 36.26"	Картометрический метод	5.00	–
1527	466207.62	1299987.55	053° 02' 13.53"	039° 13' 36.52"	Картометрический метод	5.00	–
1528	466206.21	1299995.95	053° 02' 13.48"	039° 13' 36.97"	Картометрический метод	5.00	–
1529	466202.40	1300012.47	053° 02' 13.35"	039° 13' 37.86"	Картометрический метод	5.00	–
1530	466200.67	1300016.11	053° 02' 13.29"	039° 13' 38.05"	Картометрический метод	5.00	–

1531	466198.39	1300019.37	053° 02' 13.22"	039° 13' 38.22"	Картометрический метод	5.00	–
1532	466192.82	1300022.05	053° 02' 13.04"	039° 13' 38.36"	Картометрический метод	5.00	–
1533	466189.68	1300025.52	053° 02' 12.94"	039° 13' 38.55"	Картометрический метод	5.00	–
1534	466181.25	1300043.62	053° 02' 12.66"	039° 13' 39.52"	Картометрический метод	5.00	–
1535	466175.13	1300059.94	053° 02' 12.45"	039° 13' 40.39"	Картометрический метод	5.00	–
1536	466172.79	1300068.74	053° 02' 12.38"	039° 13' 40.86"	Картометрический метод	5.00	–
1537	466170.60	1300074.91	053° 02' 12.30"	039° 13' 41.19"	Картометрический метод	5.00	–
1538	466166.88	1300082.00	053° 02' 12.18"	039° 13' 41.57"	Картометрический метод	5.00	–
1539	466166.18	1300087.23	053° 02' 12.16"	039° 13' 41.85"	Картометрический метод	5.00	–
1540	466166.47	1300093.00	053° 02' 12.16"	039° 13' 42.16"	Картометрический метод	5.00	–
1541	466170.94	1300098.94	053° 02' 12.31"	039° 13' 42.48"	Картометрический метод	5.00	–
1542	466181.04	1300107.74	053° 02' 12.63"	039° 13' 42.96"	Картометрический метод	5.00	–
1543	466183.48	1300111.86	053° 02' 12.71"	039° 13' 43.18"	Картометрический метод	5.00	–
1544	466185.26	1300117.66	053° 02' 12.76"	039° 13' 43.49"	Картометрический метод	5.00	–
1545	466186.18	1300130.22	053° 02' 12.79"	039° 13' 44.17"	Картометрический метод	5.00	–
1546	466188.36	1300138.00	053° 02' 12.86"	039° 13' 44.58"	Картометрический метод	5.00	–
1547	466193.08	1300144.62	053° 02' 13.01"	039° 13' 44.94"	Картометрический метод	5.00	–
1548	466201.09	1300150.22	053° 02' 13.26"	039° 13' 45.25"	Картометрический метод	5.00	–
1549	466205.68	1300151.36	053° 02' 13.41"	039° 13' 45.31"	Картометрический метод	5.00	–
1550	466213.09	1300151.57	053° 02' 13.65"	039° 13' 45.33"	Картометрический метод	5.00	–
1551	466217.95	1300153.95	053° 02' 13.81"	039° 13' 45.46"	Картометрический метод	5.00	–
1552	466223.08	1300162.58	053° 02' 13.97"	039° 13' 45.92"	Картометрический метод	5.00	–
1553	466227.64	1300176.77	053° 02' 14.11"	039° 13' 46.69"	Картометрический метод	5.00	–
1554	466231.10	1300179.73	053° 02' 14.22"	039° 13' 46.85"	Картометрический метод	5.00	–
1555	466239.21	1300181.52	053° 02' 14.49"	039° 13' 46.95"	Картометрический метод	5.00	–
1556	466244.88	1300183.84	053° 02' 14.67"	039° 13' 47.08"	Картометрический метод	5.00	–
1557	466251.83	1300188.88	053° 02' 14.89"	039° 13' 47.35"	Картометрический метод	5.00	–
1558	466255.14	1300193.24	053° 02' 15.00"	039° 13' 47.59"	Картометрический метод	5.00	–
1559	466256.87	1300196.73	053° 02' 15.05"	039° 13' 47.77"	Картометрический метод	5.00	–
1560	466259.10	1300199.33	053° 02' 15.12"	039° 13' 47.91"	Картометрический метод	5.00	–
1561	466269.84	1300208.36	053° 02' 15.47"	039° 13' 48.40"	Картометрический метод	5.00	–
1562	466278.21	1300211.81	053° 02' 15.74"	039° 13' 48.60"	Картометрический метод	5.00	–
1563	466293.60	1300215.85	053° 02' 16.23"	039° 13' 48.82"	Картометрический метод	5.00	–
1564	466300.79	1300218.61	053° 02' 16.47"	039° 13' 48.97"	Картометрический метод	5.00	–
1565	466304.06	1300218.25	053° 02' 16.57"	039° 13' 48.95"	Картометрический метод	5.00	–
1566	466306.87	1300215.48	053° 02' 16.66"	039° 13' 48.81"	Картометрический метод	5.00	–
1567	466308.91	1300213.32	053° 02' 16.73"	039° 13' 48.69"	Картометрический метод	5.00	–
1568	466311.30	1300213.32	053° 02' 16.81"	039° 13' 48.69"	Картометрический метод	5.00	–

1569	466316.86	1300216.27	053° 02' 16.99"	039° 13' 48.86"	Картометрический метод	5.00	–
1570	466354.46	1300230.76	053° 02' 18.20"	039° 13' 49.65"	Картометрический метод	5.00	–
1571	466368.08	1300235.92	053° 02' 18.64"	039° 13' 49.94"	Картометрический метод	5.00	–
1572	466381.07	1300242.66	053° 02' 19.05"	039° 13' 50.31"	Картометрический метод	5.00	–
1573	466396.80	1300253.95	053° 02' 19.56"	039° 13' 50.92"	Картометрический метод	5.00	–
1574	466398.13	1300257.43	053° 02' 19.60"	039° 13' 51.11"	Картометрический метод	5.00	–
1575	466397.50	1300267.36	053° 02' 19.58"	039° 13' 51.64"	Картометрический метод	5.00	–
1576	466398.70	1300273.10	053° 02' 19.61"	039° 13' 51.95"	Картометрический метод	5.00	–
1577	466409.73	1300292.22	053° 02' 19.96"	039° 13' 52.98"	Картометрический метод	5.00	–
1578	466420.05	1300304.98	053° 02' 20.29"	039° 13' 53.67"	Картометрический метод	5.00	–
1579	466421.56	1300309.01	053° 02' 20.34"	039° 13' 53.89"	Картометрический метод	5.00	–
1580	466422.53	1300332.39	053° 02' 20.36"	039° 13' 55.15"	Картометрический метод	5.00	–
1581	466423.58	1300337.08	053° 02' 20.40"	039° 13' 55.40"	Картометрический метод	5.00	–
1582	466429.36	1300348.05	053° 02' 20.58"	039° 13' 55.99"	Картометрический метод	5.00	–
1583	466430.71	1300353.27	053° 02' 20.62"	039° 13' 56.27"	Картометрический метод	5.00	–
1584	466431.73	1300370.57	053° 02' 20.65"	039° 13' 57.20"	Картометрический метод	5.00	–
1585	466433.51	1300378.28	053° 02' 20.70"	039° 13' 57.62"	Картометрический метод	5.00	–
1586	466438.33	1300388.94	053° 02' 20.86"	039° 13' 58.19"	Картометрический метод	5.00	–
1587	466443.68	1300396.37	053° 02' 21.03"	039° 13' 58.59"	Картометрический метод	5.00	–
1588	466448.31	1300406.64	053° 02' 21.17"	039° 13' 59.15"	Картометрический метод	5.00	–
1589	466454.40	1300420.32	053° 02' 21.37"	039° 13' 59.88"	Картометрический метод	5.00	–
1590	466455.56	1300425.35	053° 02' 21.40"	039° 14' 00.15"	Картометрический метод	5.00	–
1591	466465.10	1300509.76	053° 02' 21.68"	039° 14' 04.69"	Картометрический метод	5.00	–
1592	466464.44	1300527.10	053° 02' 21.65"	039° 14' 05.62"	Картометрический метод	5.00	–
1593	466459.75	1300577.45	053° 02' 21.49"	039° 14' 08.32"	Картометрический метод	5.00	–
1594	466456.56	1300597.01	053° 02' 21.38"	039° 14' 09.37"	Картометрический метод	5.00	–
1595	466456.03	1300605.00	053° 02' 21.36"	039° 14' 09.79"	Картометрический метод	5.00	–
1596	466459.44	1300656.60	053° 02' 21.45"	039° 14' 12.57"	Картометрический метод	5.00	–
1597	466460.84	1300667.46	053° 02' 21.49"	039° 14' 13.15"	Картометрический метод	5.00	–
1598	466465.16	1300686.64	053° 02' 21.62"	039° 14' 14.18"	Картометрический метод	5.00	–
1599	466471.37	1300697.39	053° 02' 21.82"	039° 14' 14.76"	Картометрический метод	5.00	–
1600	466475.63	1300700.50	053° 02' 21.96"	039° 14' 14.93"	Картометрический метод	5.00	–
1601	466480.07	1300701.08	053° 02' 22.10"	039° 14' 14.96"	Картометрический метод	5.00	–
1602	466487.95	1300699.95	053° 02' 22.36"	039° 14' 14.91"	Картометрический метод	5.00	–
1603	466497.31	1300699.26	053° 02' 22.66"	039° 14' 14.88"	Картометрический метод	5.00	–
1604	466501.45	1300700.01	053° 02' 22.79"	039° 14' 14.92"	Картометрический метод	5.00	–
1605	466508.28	1300707.21	053° 02' 23.01"	039° 14' 15.31"	Картометрический метод	5.00	–
1606	466512.63	1300709.03	053° 02' 23.15"	039° 14' 15.41"	Картометрический метод	5.00	–

1607	466521.89	1300709.06	053° 02' 23.45"	039° 14' 15.42"	Картометрический метод	5.00	–
1608	466524.51	1300710.29	053° 02' 23.54"	039° 14' 15.48"	Картометрический метод	5.00	–
1609	466526.26	1300713.12	053° 02' 23.59"	039° 14' 15.64"	Картометрический метод	5.00	–
1610	466526.37	1300720.53	053° 02' 23.59"	039° 14' 16.03"	Картометрический метод	5.00	–
1611	466528.43	1300723.94	053° 02' 23.66"	039° 14' 16.22"	Картометрический метод	5.00	–
1612	466535.33	1300727.59	053° 02' 23.88"	039° 14' 16.42"	Картометрический метод	5.00	–
1613	466541.08	1300728.07	053° 02' 24.07"	039° 14' 16.45"	Картометрический метод	5.00	–
1614	466549.28	1300728.10	053° 02' 24.33"	039° 14' 16.45"	Картометрический метод	5.00	–
1615	466555.63	1300729.17	053° 02' 24.54"	039° 14' 16.51"	Картометрический метод	5.00	–
1616	466598.39	1300740.24	053° 02' 25.91"	039° 14' 17.13"	Картометрический метод	5.00	–
1617	466605.62	1300741.10	053° 02' 26.15"	039° 14' 17.18"	Картометрический метод	5.00	–
1618	466625.52	1300742.24	053° 02' 26.79"	039° 14' 17.26"	Картометрический метод	5.00	–
1619	466656.98	1300742.17	053° 02' 27.81"	039° 14' 17.27"	Картометрический метод	5.00	–
1620	466664.69	1300742.62	053° 02' 28.06"	039° 14' 17.30"	Картометрический метод	5.00	–
1621	466669.01	1300740.35	053° 02' 28.20"	039° 14' 17.18"	Картометрический метод	5.00	–
1622	466672.41	1300736.61	053° 02' 28.31"	039° 14' 16.98"	Картометрический метод	5.00	–
1623	466677.29	1300734.11	053° 02' 28.47"	039° 14' 16.85"	Картометрический метод	5.00	–
1624	466683.53	1300732.75	053° 02' 28.67"	039° 14' 16.78"	Картометрический метод	5.00	–
1625	466688.30	1300734.00	053° 02' 28.83"	039° 14' 16.85"	Картометрический метод	5.00	–
1626	466690.34	1300737.74	053° 02' 28.89"	039° 14' 17.05"	Картометрический метод	5.00	–
1627	466692.38	1300741.15	053° 02' 28.95"	039° 14' 17.23"	Картометрический метод	5.00	–
1628	466696.70	1300742.40	053° 02' 29.09"	039° 14' 17.30"	Картометрический метод	5.00	–
1629	466711.68	1300740.69	053° 02' 29.58"	039° 14' 17.22"	Картометрический метод	5.00	–
1630	466732.33	1300738.20	053° 02' 30.25"	039° 14' 17.10"	Картометрический метод	5.00	–
1631	466743.46	1300733.68	053° 02' 30.61"	039° 14' 16.86"	Картометрический метод	5.00	–
1632	466754.22	1300727.67	053° 02' 30.96"	039° 14' 16.55"	Картометрический метод	5.00	–
1633	466761.32	1300726.36	053° 02' 31.19"	039° 14' 16.48"	Картометрический метод	5.00	–
1634	466771.66	1300726.97	053° 02' 31.52"	039° 14' 16.52"	Картометрический метод	5.00	–
1635	466780.69	1300726.65	053° 02' 31.82"	039° 14' 16.51"	Картометрический метод	5.00	–
1636	466791.18	1300725.76	053° 02' 32.16"	039° 14' 16.47"	Картометрический метод	5.00	–
1637	466797.36	1300724.65	053° 02' 32.36"	039° 14' 16.41"	Картометрический метод	5.00	–
1638	466803.69	1300722.43	053° 02' 32.56"	039° 14' 16.29"	Картометрический метод	5.00	–
1639	466809.95	1300722.21	053° 02' 32.76"	039° 14' 16.29"	Картометрический метод	5.00	–
1640	466826.93	1300723.50	053° 02' 33.31"	039° 14' 16.36"	Картометрический метод	5.00	–
1641	466831.70	1300725.25	053° 02' 33.47"	039° 14' 16.46"	Картометрический метод	5.00	–
1642	466841.97	1300736.92	053° 02' 33.79"	039° 14' 17.09"	Картометрический метод	5.00	–
1643	466846.87	1300740.29	053° 02' 33.95"	039° 14' 17.28"	Картометрический метод	5.00	–
1644	466851.23	1300742.13	053° 02' 34.09"	039° 14' 17.38"	Картометрический метод	5.00	–

1645	466856.75	1300744.10	053° 02' 34.27"	039° 14' 17.49"	Картометрический метод	5.00	–
1646	466861.10	1300748.35	053° 02' 34.41"	039° 14' 17.72"	Картометрический метод	5.00	–
1647	466863.79	1300761.96	053° 02' 34.49"	039° 14' 18.45"	Картометрический метод	5.00	–
1648	466866.42	1300768.22	053° 02' 34.57"	039° 14' 18.79"	Картометрический метод	5.00	–
1649	466874.99	1300776.54	053° 02' 34.85"	039° 14' 19.24"	Картометрический метод	5.00	–
1650	466877.94	1300781.48	053° 02' 34.94"	039° 14' 19.50"	Картометрический метод	5.00	–
1651	466885.41	1300796.62	053° 02' 35.18"	039° 14' 20.32"	Картометрический метод	5.00	–
1652	466886.16	1300803.84	053° 02' 35.20"	039° 14' 20.71"	Картометрический метод	5.00	–
1653	466884.18	1300809.10	053° 02' 35.14"	039° 14' 20.99"	Картометрический метод	5.00	–
1654	466885.26	1300812.50	053° 02' 35.17"	039° 14' 21.17"	Картометрический метод	5.00	–
1655	466889.40	1300816.90	053° 02' 35.30"	039° 14' 21.41"	Картометрический метод	5.00	–
1656	466890.58	1300820.79	053° 02' 35.34"	039° 14' 21.62"	Картометрический метод	5.00	–
1657	466889.43	1300834.39	053° 02' 35.30"	039° 14' 22.35"	Картометрический метод	5.00	–
1658	466890.29	1300840.12	053° 02' 35.32"	039° 14' 22.66"	Картометрический метод	5.00	–
1659	466895.27	1300848.06	053° 02' 35.48"	039° 14' 23.09"	Картометрический метод	5.00	–
1660	466900.33	1300853.16	053° 02' 35.64"	039° 14' 23.36"	Картометрический метод	5.00	–
1661	466903.16	1300857.29	053° 02' 35.73"	039° 14' 23.59"	Картометрический метод	5.00	–
1662	466904.61	1300861.03	053° 02' 35.78"	039° 14' 23.79"	Картометрический метод	5.00	–
1663	466905.51	1300869.96	053° 02' 35.80"	039° 14' 24.27"	Картометрический метод	5.00	–
1664	466906.99	1300874.91	053° 02' 35.85"	039° 14' 24.54"	Картометрический метод	5.00	–
1665	466910.65	1300881.12	053° 02' 35.97"	039° 14' 24.87"	Картометрический метод	5.00	–
1666	466920.77	1300893.61	053° 02' 36.29"	039° 14' 25.55"	Картометрический метод	5.00	–
1667	466932.18	1300903.61	053° 02' 36.66"	039° 14' 26.09"	Картометрический метод	5.00	–
1668	466951.81	1300914.21	053° 02' 37.29"	039° 14' 26.67"	Картометрический метод	5.00	–
1669	466971.56	1300927.83	053° 02' 37.92"	039° 14' 27.41"	Картометрический метод	5.00	–
1670	466978.60	1300931.58	053° 02' 38.15"	039° 14' 27.62"	Картометрический метод	5.00	–
1671	466984.76	1300933.03	053° 02' 38.35"	039° 14' 27.70"	Картометрический метод	5.00	–
1672	466996.94	1300933.90	053° 02' 38.74"	039° 14' 27.75"	Картометрический метод	5.00	–
1673	467017.46	1300933.55	053° 02' 39.40"	039° 14' 27.75"	Картометрический метод	5.00	–
1674	467024.79	1300933.58	053° 02' 39.64"	039° 14' 27.75"	Картометрический метод	5.00	–
1675	467031.96	1300934.78	053° 02' 39.87"	039° 14' 27.82"	Картометрический метод	5.00	–
1676	467042.04	1300939.19	053° 02' 40.20"	039° 14' 28.06"	Картометрический метод	5.00	–
1677	467049.24	1300940.43	053° 02' 40.43"	039° 14' 28.13"	Картометрический метод	5.00	–
1678	467059.63	1300939.84	053° 02' 40.77"	039° 14' 28.11"	Картометрический метод	5.00	–
1679	467066.23	1300940.86	053° 02' 40.98"	039° 14' 28.17"	Картометрический метод	5.00	–
1680	467078.25	1300948.44	053° 02' 41.37"	039° 14' 28.58"	Картометрический метод	5.00	–
1681	467093.54	1300956.84	053° 02' 41.86"	039° 14' 29.04"	Картометрический метод	5.00	–
1682	467097.13	1300960.63	053° 02' 41.97"	039° 14' 29.24"	Картометрический метод	5.00	–

1683	467102.63	1300971.98	053° 02' 42.15"	039° 14' 29.86"	Картометрический метод	5.00	–
1684	467106.26	1300976.30	053° 02' 42.26"	039° 14' 30.09"	Картометрический метод	5.00	–
1685	467138.80	1300998.94	053° 02' 43.31"	039° 14' 31.32"	Картометрический метод	5.00	–
1686	467159.63	1301016.20	053° 02' 43.97"	039° 14' 32.26"	Картометрический метод	5.00	–
1687	467166.46	1301020.96	053° 02' 44.19"	039° 14' 32.52"	Картометрический метод	5.00	–
1688	467178.72	1301025.68	053° 02' 44.59"	039° 14' 32.78"	Картометрический метод	5.00	–
1689	467185.87	1301028.88	053° 02' 44.82"	039° 14' 32.96"	Картометрический метод	5.00	–
1690	467201.60	1301038.71	053° 02' 45.32"	039° 14' 33.49"	Картометрический метод	5.00	–
1691	467222.25	1301046.09	053° 02' 45.99"	039° 14' 33.90"	Картометрический метод	5.00	–
1692	467249.83	1301050.97	053° 02' 46.88"	039° 14' 34.18"	Картометрический метод	5.00	–
1693	467259.93	1301053.92	053° 02' 47.21"	039° 14' 34.34"	Картометрический метод	5.00	–
1694	467267.76	1301057.09	053° 02' 47.46"	039° 14' 34.52"	Картометрический метод	5.00	–
1695	467274.00	1301057.32	053° 02' 47.66"	039° 14' 34.53"	Картометрический метод	5.00	–
1696	467282.97	1301055.73	053° 02' 47.95"	039° 14' 34.45"	Картометрический метод	5.00	–
1697	467302.37	1301053.35	053° 02' 48.58"	039° 14' 34.34"	Картометрический метод	5.00	–
1698	467313.50	1301052.89	053° 02' 48.94"	039° 14' 34.32"	Картометрический метод	5.00	–
1699	467319.06	1301051.65	053° 02' 49.12"	039° 14' 34.25"	Картометрический метод	5.00	–
1700	467326.51	1301047.61	053° 02' 49.36"	039° 14' 34.04"	Картометрический метод	5.00	–
1701	467333.32	1301046.69	053° 02' 49.58"	039° 14' 34.00"	Картометрический метод	5.00	–
1702	467341.95	1301049.48	053° 02' 49.86"	039° 14' 34.15"	Картометрический метод	5.00	–
1703	467356.06	1301054.92	053° 02' 50.31"	039° 14' 34.45"	Картометрический метод	5.00	–
1704	467365.15	1301056.98	053° 02' 50.61"	039° 14' 34.57"	Картометрический метод	5.00	–
1705	467381.33	1301057.77	053° 02' 51.13"	039° 14' 34.62"	Картометрический метод	5.00	–
1706	467391.53	1301056.30	053° 02' 51.46"	039° 14' 34.55"	Картометрический метод	5.00	–
1707	467401.76	1301052.66	053° 02' 51.79"	039° 14' 34.36"	Картометрический метод	5.00	–
1708	467407.17	1301048.60	053° 02' 51.97"	039° 14' 34.14"	Картометрический метод	5.00	–
1709	467411.17	1301044.66	053° 02' 52.10"	039° 14' 33.93"	Картометрический метод	5.00	–
1710	467417.13	1301042.08	053° 02' 52.29"	039° 14' 33.80"	Картометрический метод	5.00	–
1711	467422.18	1301041.40	053° 02' 52.46"	039° 14' 33.76"	Картометрический метод	5.00	–
1712	467435.47	1301042.85	053° 02' 52.89"	039° 14' 33.85"	Картометрический метод	5.00	–
1713	467441.36	1301045.67	053° 02' 53.08"	039° 14' 34.00"	Картометрический метод	5.00	–
1714	467457.06	1301068.93	053° 02' 53.58"	039° 14' 35.26"	Картометрический метод	5.00	–
1715	467469.40	1301090.28	053° 02' 53.97"	039° 14' 36.41"	Картометрический метод	5.00	–
1716	467473.27	1301103.97	053° 02' 54.09"	039° 14' 37.15"	Картометрический метод	5.00	–
1717	467474.81	1301115.20	053° 02' 54.14"	039° 14' 37.75"	Картометрический метод	5.00	–
1718	467474.87	1301127.11	053° 02' 54.13"	039° 14' 38.39"	Картометрический метод	5.00	–
1719	467474.35	1301131.54	053° 02' 54.11"	039° 14' 38.63"	Картометрический метод	5.00	–
1720	467472.31	1301137.44	053° 02' 54.05"	039° 14' 38.95"	Картометрический метод	5.00	–

1721	467464.32	1301146.63	053° 02' 53.79"	039° 14' 39.44"	Картометрический метод	5.00	–
1722	467447.17	1301163.49	053° 02' 53.22"	039° 14' 40.33"	Картометрический метод	5.00	–
1723	467420.93	1301195.38	053° 02' 52.36"	039° 14' 42.03"	Картометрический метод	5.00	–
1724	467404.49	1301213.43	053° 02' 51.83"	039° 14' 42.99"	Картометрический метод	5.00	–
1725	467394.11	1301230.44	053° 02' 51.49"	039° 14' 43.89"	Картометрический метод	5.00	–
1726	467386.07	1301239.92	053° 02' 51.22"	039° 14' 44.40"	Картометрический метод	5.00	–
1727	467380.77	1301244.97	053° 02' 51.05"	039° 14' 44.67"	Картометрический метод	5.00	–
1728	467367.77	1301256.04	053° 02' 50.62"	039° 14' 45.25"	Картометрический метод	5.00	–
1729	467313.81	1301306.10	053° 02' 48.86"	039° 14' 47.91"	Картометрический метод	5.00	–
1730	467291.54	1301327.18	053° 02' 48.13"	039° 14' 49.03"	Картометрический метод	5.00	–
1731	467269.50	1301355.39	053° 02' 47.41"	039° 14' 50.53"	Картометрический метод	5.00	–
1732	467259.48	1301370.32	053° 02' 47.08"	039° 14' 51.33"	Картометрический метод	5.00	–
1733	467233.48	1301424.10	053° 02' 46.22"	039° 14' 54.20"	Картометрический метод	5.00	–
1734	467220.71	1301444.40	053° 02' 45.80"	039° 14' 55.28"	Картометрический метод	5.00	–
1735	467213.87	1301453.39	053° 02' 45.58"	039° 14' 55.76"	Картометрический метод	5.00	–
1736	467204.98	1301460.93	053° 02' 45.29"	039° 14' 56.16"	Картометрический метод	5.00	–
1737	467191.81	1301477.00	053° 02' 44.86"	039° 14' 57.01"	Картометрический метод	5.00	–
1738	467179.74	1301495.49	053° 02' 44.46"	039° 14' 58.00"	Картометрический метод	5.00	–
1739	467177.85	1301503.57	053° 02' 44.40"	039° 14' 58.43"	Картометрический метод	5.00	–
1740	467178.99	1301512.75	053° 02' 44.43"	039° 14' 58.92"	Картометрический метод	5.00	–
1741	467192.29	1301540.77	053° 02' 44.85"	039° 15' 00.44"	Картометрический метод	5.00	–
1742	467199.17	1301550.84	053° 02' 45.07"	039° 15' 00.98"	Картометрический метод	5.00	–
1743	467213.60	1301567.89	053° 02' 45.53"	039° 15' 01.90"	Картометрический метод	5.00	–
1744	467217.05	1301575.72	053° 02' 45.64"	039° 15' 02.33"	Картометрический метод	5.00	–
1745	467216.28	1301589.18	053° 02' 45.61"	039° 15' 03.05"	Картометрический метод	5.00	–
1746	467215.63	1301604.52	053° 02' 45.58"	039° 15' 03.87"	Картометрический метод	5.00	–
1747	467217.11	1301613.13	053° 02' 45.63"	039° 15' 04.33"	Картометрический метод	5.00	–
1748	467223.97	1301628.23	053° 02' 45.84"	039° 15' 05.15"	Картометрический метод	5.00	–
1749	467239.25	1301653.19	053° 02' 46.33"	039° 15' 06.50"	Картометрический метод	5.00	–
1750	467249.51	1301664.82	053° 02' 46.66"	039° 15' 07.13"	Картометрический метод	5.00	–
1751	467261.11	1301674.34	053° 02' 47.03"	039° 15' 07.64"	Картометрический метод	5.00	–
1752	467275.97	1301684.10	053° 02' 47.51"	039° 15' 08.18"	Картометрический метод	5.00	–
1753	467284.21	1301691.30	053° 02' 47.77"	039° 15' 08.57"	Картометрический метод	5.00	–
1754	467289.68	1301699.06	053° 02' 47.95"	039° 15' 08.99"	Картометрический метод	5.00	–
1755	467293.41	1301706.99	053° 02' 48.06"	039° 15' 09.42"	Картометрический метод	5.00	–
1756	467294.65	1301730.05	053° 02' 48.10"	039° 15' 10.65"	Картометрический метод	5.00	–
1757	467298.40	1301742.02	053° 02' 48.21"	039° 15' 11.30"	Картометрический метод	5.00	–
1758	467308.84	1301763.01	053° 02' 48.54"	039° 15' 12.43"	Картометрический метод	5.00	–

1759	467315.74	1301771.84	053° 02' 48.76"	039° 15' 12.91"	Картометрический метод	5.00	–
1760	467324.73	1301778.57	053° 02' 49.05"	039° 15' 13.28"	Картометрический метод	5.00	–
1761	467342.62	1301789.33	053° 02' 49.63"	039° 15' 13.86"	Картометрический метод	5.00	–
1762	467351.63	1301792.93	053° 02' 49.92"	039° 15' 14.06"	Картометрический метод	5.00	–
1763	467376.60	1301799.37	053° 02' 50.72"	039° 15' 14.42"	Картометрический метод	5.00	–
1764	467382.05	1301801.35	053° 02' 50.90"	039° 15' 14.53"	Картометрический метод	5.00	–
1765	467389.65	1301806.55	053° 02' 51.14"	039° 15' 14.82"	Картометрический метод	5.00	–
1766	467395.27	1301808.24	053° 02' 51.32"	039° 15' 14.91"	Картометрический метод	5.00	–
1767	467416.84	1301810.05	053° 02' 52.02"	039° 15' 15.02"	Картометрический метод	5.00	–
1768	467434.96	1301809.09	053° 02' 52.61"	039° 15' 14.98"	Картометрический метод	5.00	–
1769	467447.99	1301811.93	053° 02' 53.03"	039° 15' 15.14"	Картометрический метод	5.00	–
1770	467452.81	1301814.76	053° 02' 53.18"	039° 15' 15.29"	Картометрический метод	5.00	–
1771	467461.96	1301823.07	053° 02' 53.48"	039° 15' 15.74"	Картометрический метод	5.00	–
1772	467466.32	1301825.19	053° 02' 53.62"	039° 15' 15.86"	Картометрический метод	5.00	–
1773	467472.55	1301826.40	053° 02' 53.82"	039° 15' 15.93"	Картометрический метод	5.00	–
1774	467475.83	1301827.38	053° 02' 53.92"	039° 15' 15.98"	Картометрический метод	5.00	–
1775	467481.52	1301831.48	053° 02' 54.11"	039° 15' 16.21"	Картометрический метод	5.00	–
1776	467487.05	1301832.68	053° 02' 54.28"	039° 15' 16.27"	Картометрический метод	5.00	–
1777	467493.72	1301832.84	053° 02' 54.50"	039° 15' 16.29"	Картометрический метод	5.00	–
1778	467500.99	1301832.54	053° 02' 54.73"	039° 15' 16.27"	Картометрический метод	5.00	–
1779	467524.25	1301837.37	053° 02' 55.49"	039° 15' 16.55"	Картометрический метод	5.00	–
1780	467530.10	1301839.70	053° 02' 55.67"	039° 15' 16.68"	Картометрический метод	5.00	–
1781	467538.48	1301845.34	053° 02' 55.94"	039° 15' 16.98"	Картометрический метод	5.00	–
1782	467545.35	1301847.62	053° 02' 56.16"	039° 15' 17.11"	Картометрический метод	5.00	–
1783	467582.62	1301850.64	053° 02' 57.37"	039° 15' 17.29"	Картометрический метод	5.00	–
1784	467590.86	1301850.38	053° 02' 57.64"	039° 15' 17.28"	Картометрический метод	5.00	–
1785	467606.83	1301848.28	053° 02' 58.15"	039° 15' 17.18"	Картометрический метод	5.00	–
1786	467612.84	1301849.14	053° 02' 58.35"	039° 15' 17.23"	Картометрический метод	5.00	–
1787	467631.60	1301856.43	053° 02' 58.95"	039° 15' 17.63"	Картометрический метод	5.00	–
1788	467639.08	1301858.40	053° 02' 59.19"	039° 15' 17.74"	Картометрический метод	5.00	–
1789	467645.00	1301861.02	053° 02' 59.38"	039° 15' 17.89"	Картометрический метод	5.00	–
1790	467652.35	1301865.42	053° 02' 59.62"	039° 15' 18.13"	Картометрический метод	5.00	–
1791	467660.34	1301869.51	053° 02' 59.88"	039° 15' 18.35"	Картометрический метод	5.00	–
1792	467682.70	1301878.48	053° 03' 00.60"	039° 15' 18.85"	Картометрический метод	5.00	–
1793	467690.43	1301883.00	053° 03' 00.84"	039° 15' 19.09"	Картометрический метод	5.00	–
1794	467698.37	1301893.06	053° 03' 01.10"	039° 15' 19.64"	Картометрический метод	5.00	–
1795	467704.32	1301900.82	053° 03' 01.29"	039° 15' 20.06"	Картометрический метод	5.00	–
1796	467707.81	1301908.17	053° 03' 01.40"	039° 15' 20.45"	Картометрический метод	5.00	–

1797	467716.65	1301939.35	053° 03' 01.67"	039° 15' 22.13"	Картометрический метод	5.00	–
1798	467720.39	1301964.53	053° 03' 01.78"	039° 15' 23.49"	Картометрический метод	5.00	–
1799	467722.61	1301971.34	053° 03' 01.85"	039° 15' 23.85"	Картометрический метод	5.00	–
1800	467737.11	1302009.51	053° 03' 02.31"	039° 15' 25.91"	Картометрический метод	5.00	–
1801	467737.92	1302016.85	053° 03' 02.33"	039° 15' 26.30"	Картометрический метод	5.00	–
1802	467734.19	1302037.28	053° 03' 02.21"	039° 15' 27.40"	Картометрический метод	5.00	–
1803	467734.69	1302042.57	053° 03' 02.22"	039° 15' 27.68"	Картометрический метод	5.00	–
1804	467738.08	1302048.07	053° 03' 02.33"	039° 15' 27.98"	Картометрический метод	5.00	–
1805	467743.03	1302058.40	053° 03' 02.48"	039° 15' 28.54"	Картометрический метод	5.00	–
1806	467749.33	1302078.17	053° 03' 02.68"	039° 15' 29.60"	Картометрический метод	5.00	–
1807	467749.32	1302082.18	053° 03' 02.68"	039° 15' 29.82"	Картометрический метод	5.00	–
1808	467747.62	1302086.47	053° 03' 02.62"	039° 15' 30.05"	Картометрический метод	5.00	–
1809	467736.18	1302100.05	053° 03' 02.25"	039° 15' 30.77"	Картометрический метод	5.00	–
1810	467716.81	1302121.73	053° 03' 01.61"	039° 15' 31.92"	Картометрический метод	5.00	–
1811	467703.52	1302134.07	053° 03' 01.18"	039° 15' 32.58"	Картометрический метод	5.00	–
1812	467697.57	1302138.21	053° 03' 00.99"	039° 15' 32.80"	Картометрический метод	5.00	–
1813	467674.73	1302154.12	053° 03' 00.24"	039° 15' 33.64"	Картометрический метод	5.00	–
1814	467656.49	1302171.07	053° 02' 59.65"	039° 15' 34.54"	Картометрический метод	5.00	–
1815	467644.61	1302188.30	053° 02' 59.26"	039° 15' 35.45"	Картометрический метод	5.00	–
1816	467636.00	1302206.82	053° 02' 58.97"	039° 15' 36.44"	Картометрический метод	5.00	–
1817	467634.49	1302212.34	053° 02' 58.92"	039° 15' 36.74"	Картометрический метод	5.00	–
1818	467633.55	1302225.17	053° 02' 58.88"	039° 15' 37.43"	Картометрический метод	5.00	–
1819	467631.19	1302230.17	053° 02' 58.81"	039° 15' 37.69"	Картометрический метод	5.00	–
1820	467619.43	1302240.72	053° 02' 58.42"	039° 15' 38.25"	Картометрический метод	5.00	–
1821	467612.63	1302248.33	053° 02' 58.20"	039° 15' 38.66"	Картометрический метод	5.00	–
1822	467604.39	1302254.62	053° 02' 57.93"	039° 15' 38.99"	Картометрический метод	5.00	–
1823	467586.20	1302266.79	053° 02' 57.34"	039° 15' 39.63"	Картометрический метод	5.00	–
1824	467565.73	1302273.89	053° 02' 56.67"	039° 15' 40.00"	Картометрический метод	5.00	–
1825	467555.53	1302275.25	053° 02' 56.34"	039° 15' 40.07"	Картометрический метод	5.00	–
1826	467549.50	1302276.39	053° 02' 56.15"	039° 15' 40.13"	Картометрический метод	5.00	–
1827	467543.73	1302278.10	053° 02' 55.96"	039° 15' 40.22"	Картометрический метод	5.00	–
1828	467537.84	1302278.47	053° 02' 55.77"	039° 15' 40.23"	Картометрический метод	5.00	–
1829	467530.31	1302276.86	053° 02' 55.53"	039° 15' 40.14"	Картометрический метод	5.00	–
1830	467522.83	1302278.05	053° 02' 55.29"	039° 15' 40.20"	Картометрический метод	5.00	–
1831	467510.83	1302282.99	053° 02' 54.90"	039° 15' 40.46"	Картометрический метод	5.00	–
1832	467489.56	1302297.85	053° 02' 54.20"	039° 15' 41.24"	Картометрический метод	5.00	–
1833	467474.85	1302303.88	053° 02' 53.72"	039° 15' 41.56"	Картометрический метод	5.00	–
1834	467457.29	1302308.97	053° 02' 53.15"	039° 15' 41.82"	Картометрический метод	5.00	–

1835	467449.44	1302311.22	053° 02' 52.90"	039° 15' 41.94"	Картометрический метод	5.00	–
1836	467439.52	1302312.07	053° 02' 52.58"	039° 15' 41.98"	Картометрический метод	5.00	–
1837	467433.50	1302314.76	053° 02' 52.38"	039° 15' 42.12"	Картометрический метод	5.00	–
1838	467423.51	1302321.23	053° 02' 52.06"	039° 15' 42.46"	Картометрический метод	5.00	–
1839	467410.55	1302333.90	053° 02' 51.63"	039° 15' 43.13"	Картометрический метод	5.00	–
1840	467405.47	1302337.51	053° 02' 51.47"	039° 15' 43.32"	Картометрический метод	5.00	–
1841	467395.29	1302340.78	053° 02' 51.14"	039° 15' 43.49"	Картометрический метод	5.00	–
1842	467388.48	1302345.36	053° 02' 50.92"	039° 15' 43.73"	Картометрический метод	5.00	–
1843	467380.58	1302350.32	053° 02' 50.66"	039° 15' 44.00"	Картометрический метод	5.00	–
1844	467377.59	1302353.96	053° 02' 50.56"	039° 15' 44.19"	Картометрический метод	5.00	–
1845	467370.55	1302369.93	053° 02' 50.33"	039° 15' 45.04"	Картометрический метод	5.00	–
1846	467361.33	1302386.15	053° 02' 50.02"	039° 15' 45.91"	Картометрический метод	5.00	–
1847	467346.47	1302409.04	053° 02' 49.53"	039° 15' 47.13"	Картометрический метод	5.00	–
1848	467341.70	1302414.88	053° 02' 49.38"	039° 15' 47.44"	Картометрический метод	5.00	–
1849	467328.49	1302424.12	053° 02' 48.95"	039° 15' 47.93"	Картометрический метод	5.00	–
1850	467322.45	1302430.62	053° 02' 48.75"	039° 15' 48.27"	Картометрический метод	5.00	–
1851	467317.54	1302439.80	053° 02' 48.59"	039° 15' 48.76"	Картометрический метод	5.00	–
1852	467300.80	1302481.54	053° 02' 48.03"	039° 15' 50.99"	Картометрический метод	5.00	–
1853	467298.06	1302486.94	053° 02' 47.94"	039° 15' 51.28"	Картометрический метод	5.00	–
1854	467285.24	1302504.37	053° 02' 47.52"	039° 15' 52.21"	Картометрический метод	5.00	–
1855	467279.17	1302517.55	053° 02' 47.32"	039° 15' 52.91"	Картометрический метод	5.00	–
1856	467265.95	1302571.60	053° 02' 46.87"	039° 15' 55.81"	Картометрический метод	5.00	–
1857	467261.10	1302578.94	053° 02' 46.71"	039° 15' 56.20"	Картометрический метод	5.00	–
1858	467251.67	1302587.91	053° 02' 46.41"	039° 15' 56.67"	Картометрический метод	5.00	–
1859	467235.91	1302604.79	053° 02' 45.89"	039° 15' 57.57"	Картометрический метод	5.00	–
1860	467218.26	1302629.19	053° 02' 45.31"	039° 15' 58.87"	Картометрический метод	5.00	–
1861	467203.32	1302652.46	053° 02' 44.82"	039° 16' 00.11"	Картометрический метод	5.00	–
1862	467191.39	1302678.26	053° 02' 44.42"	039° 16' 01.49"	Картометрический метод	5.00	–
1863	467191.12	1302684.85	053° 02' 44.41"	039° 16' 01.84"	Картометрический метод	5.00	–
1864	467193.22	1302690.81	053° 02' 44.48"	039° 16' 02.16"	Картометрический метод	5.00	–
1865	467199.06	1302698.24	053° 02' 44.66"	039° 16' 02.56"	Картометрический метод	5.00	–
1866	467200.76	1302702.99	053° 02' 44.72"	039° 16' 02.82"	Картометрический метод	5.00	–
1867	467202.36	1302709.94	053° 02' 44.77"	039° 16' 03.19"	Картометрический метод	5.00	–
1868	467204.46	1302716.12	053° 02' 44.83"	039° 16' 03.53"	Картометрический метод	5.00	–
1869	467209.99	1302727.69	053° 02' 45.01"	039° 16' 04.15"	Картометрический метод	5.00	–
1870	467211.80	1302734.22	053° 02' 45.06"	039° 16' 04.50"	Картометрический метод	5.00	–
1871	467213.83	1302746.42	053° 02' 45.13"	039° 16' 05.16"	Картометрический метод	5.00	–
1872	467212.93	1302753.14	053° 02' 45.09"	039° 16' 05.52"	Картометрический метод	5.00	–

1873	467204.16	1302765.81	053° 02' 44.81"	039° 16' 06.19"	Картометрический метод	5.00	–
1874	467191.81	1302781.36	053° 02' 44.40"	039° 16' 07.02"	Картометрический метод	5.00	–
1875	467180.78	1302802.28	053° 02' 44.04"	039° 16' 08.14"	Картометрический метод	5.00	–
1876	467178.04	1302806.91	053° 02' 43.95"	039° 16' 08.39"	Картометрический метод	5.00	–
1877	467166.50	1302823.57	053° 02' 43.57"	039° 16' 09.27"	Картометрический метод	5.00	–
1878	467164.88	1302833.47	053° 02' 43.51"	039° 16' 09.80"	Картометрический метод	5.00	–
1879	467171.82	1302860.19	053° 02' 43.73"	039° 16' 11.24"	Картометрический метод	5.00	–
1880	467171.71	1302870.14	053° 02' 43.72"	039° 16' 11.78"	Картометрический метод	5.00	–
1881	467166.38	1302889.94	053° 02' 43.54"	039° 16' 12.84"	Картометрический метод	5.00	–
1882	467167.05	1302901.24	053° 02' 43.56"	039° 16' 13.44"	Картометрический метод	5.00	–
1883	467175.65	1302932.47	053° 02' 43.82"	039° 16' 15.12"	Картометрический метод	5.00	–
1884	467176.15	1302936.43	053° 02' 43.84"	039° 16' 15.34"	Картометрический метод	5.00	–
1885	467175.50	1302956.84	053° 02' 43.81"	039° 16' 16.43"	Картометрический метод	5.00	–
1886	467178.60	1302972.82	053° 02' 43.91"	039° 16' 17.29"	Картометрический метод	5.00	–
1887	467185.17	1302986.05	053° 02' 44.11"	039° 16' 18.00"	Картометрический метод	5.00	–
1888	467195.39	1302999.03	053° 02' 44.44"	039° 16' 18.71"	Картометрический метод	5.00	–
1889	467209.08	1303011.21	053° 02' 44.88"	039° 16' 19.37"	Картометрический метод	5.00	–
1890	467223.10	1303017.64	053° 02' 45.33"	039° 16' 19.72"	Картометрический метод	5.00	–
1891	467246.08	1303023.50	053° 02' 46.07"	039° 16' 20.05"	Картометрический метод	5.00	–
1892	467262.02	1303025.33	053° 02' 46.58"	039° 16' 20.16"	Картометрический метод	5.00	–
1893	467282.53	1303025.75	053° 02' 47.25"	039° 16' 20.19"	Картометрический метод	5.00	–
1894	467306.30	1303021.85	053° 02' 48.02"	039° 16' 20.00"	Картометрический метод	5.00	–
1895	467321.63	1303014.16	053° 02' 48.52"	039° 16' 19.59"	Картометрический метод	5.00	–
1896	467326.75	1303012.19	053° 02' 48.68"	039° 16' 19.49"	Картометрический метод	5.00	–
1897	467331.90	1303011.25	053° 02' 48.85"	039° 16' 19.44"	Картометрический метод	5.00	–
1898	467336.92	1303010.30	053° 02' 49.01"	039° 16' 19.40"	Картометрический метод	5.00	–
1899	467339.69	1303008.49	053° 02' 49.10"	039° 16' 19.30"	Картометрический метод	5.00	–
1900	467343.33	1303003.74	053° 02' 49.22"	039° 16' 19.05"	Картометрический метод	5.00	–
1901	467346.38	1303002.04	053° 02' 49.32"	039° 16' 18.96"	Картометрический метод	5.00	–
1902	467351.19	1303001.50	053° 02' 49.48"	039° 16' 18.93"	Картометрический метод	5.00	–
1903	467356.67	1302999.41	053° 02' 49.66"	039° 16' 18.82"	Картометрический метод	5.00	–
1904	467361.60	1302996.50	053° 02' 49.82"	039° 16' 18.67"	Картометрический метод	5.00	–
1905	467373.37	1302987.49	053° 02' 50.20"	039° 16' 18.19"	Картометрический метод	5.00	–
1906	467378.28	1302985.18	053° 02' 50.36"	039° 16' 18.07"	Картометрический метод	5.00	–
1907	467390.28	1302984.13	053° 02' 50.75"	039° 16' 18.02"	Картометрический метод	5.00	–
1908	467394.56	1302982.78	053° 02' 50.89"	039° 16' 17.95"	Картометрический метод	5.00	–
1909	467399.53	1302979.41	053° 02' 51.05"	039° 16' 17.77"	Картометрический метод	5.00	–
1910	467403.57	1302978.69	053° 02' 51.18"	039° 16' 17.74"	Картометрический метод	5.00	–

1911	467409.58	1302979.95	053° 02' 51.37"	039° 16' 17.81"	Картометрический метод	5.00	–
1912	467412.98	1302979.03	053° 02' 51.48"	039° 16' 17.76"	Картометрический метод	5.00	–
1913	467415.42	1302976.43	053° 02' 51.56"	039° 16' 17.62"	Картометрический метод	5.00	–
1914	467418.32	1302975.39	053° 02' 51.66"	039° 16' 17.57"	Картометрический метод	5.00	–
1915	467424.03	1302975.20	053° 02' 51.84"	039° 16' 17.56"	Картометрический метод	5.00	–
1916	467427.88	1302974.04	053° 02' 51.97"	039° 16' 17.50"	Картометрический метод	5.00	–
1917	467449.14	1302965.74	053° 02' 52.66"	039° 16' 17.07"	Картометрический метод	5.00	–
1918	467453.05	1302964.91	053° 02' 52.79"	039° 16' 17.03"	Картометрический метод	5.00	–
1919	467458.62	1302965.33	053° 02' 52.97"	039° 16' 17.05"	Картометрический метод	5.00	–
1920	467462.51	1302964.54	053° 02' 53.09"	039° 16' 17.01"	Картометрический метод	5.00	–
1921	467466.29	1302962.25	053° 02' 53.21"	039° 16' 16.89"	Картометрический метод	5.00	–
1922	467473.10	1302960.59	053° 02' 53.44"	039° 16' 16.81"	Картометрический метод	5.00	–
1923	467475.24	1302958.24	053° 02' 53.51"	039° 16' 16.68"	Картометрический метод	5.00	–
1924	467476.47	1302951.94	053° 02' 53.55"	039° 16' 16.35"	Картометрический метод	5.00	–
1925	467480.42	1302948.08	053° 02' 53.68"	039° 16' 16.14"	Картометрический метод	5.00	–
1926	467488.38	1302946.02	053° 02' 53.94"	039° 16' 16.03"	Картометрический метод	5.00	–
1927	467491.83	1302944.21	053° 02' 54.05"	039° 16' 15.94"	Картометрический метод	5.00	–
1928	467498.11	1302939.69	053° 02' 54.25"	039° 16' 15.70"	Картометрический метод	5.00	–
1929	467501.51	1302939.57	053° 02' 54.36"	039° 16' 15.70"	Картометрический метод	5.00	–
1930	467507.73	1302942.61	053° 02' 54.56"	039° 16' 15.86"	Картометрический метод	5.00	–
1931	467511.87	1302943.65	053° 02' 54.70"	039° 16' 15.92"	Картометрический метод	5.00	–
1932	467524.49	1302944.79	053° 02' 55.10"	039° 16' 15.99"	Картометрический метод	5.00	–
1933	467528.54	1302946.17	053° 02' 55.23"	039° 16' 16.07"	Картометрический метод	5.00	–
1934	467530.93	1302948.82	053° 02' 55.31"	039° 16' 16.21"	Картометрический метод	5.00	–
1935	467532.20	1302954.49	053° 02' 55.35"	039° 16' 16.52"	Картометрический метод	5.00	–
1936	467534.68	1302957.25	053° 02' 55.43"	039° 16' 16.66"	Картометрический метод	5.00	–
1937	467541.81	1302959.62	053° 02' 55.66"	039° 16' 16.80"	Картометрический метод	5.00	–
1938	467543.31	1302961.40	053° 02' 55.71"	039° 16' 16.89"	Картометрический метод	5.00	–
1939	467544.35	1302966.43	053° 02' 55.74"	039° 16' 17.16"	Картометрический метод	5.00	–
1940	467546.35	1302970.58	053° 02' 55.80"	039° 16' 17.39"	Картометрический метод	5.00	–
1941	467556.41	1302984.96	053° 02' 56.12"	039° 16' 18.17"	Картометрический метод	5.00	–
1942	467558.94	1302991.62	053° 02' 56.20"	039° 16' 18.52"	Картометрический метод	5.00	–
1943	467558.66	1303006.43	053° 02' 56.19"	039° 16' 19.32"	Картометрический метод	5.00	–
1944	467560.32	1303012.40	053° 02' 56.24"	039° 16' 19.64"	Картометрический метод	5.00	–
1945	467575.83	1303028.37	053° 02' 56.73"	039° 16' 20.51"	Картометрический метод	5.00	–
1946	467586.15	1303042.14	053° 02' 57.06"	039° 16' 21.25"	Картометрический метод	5.00	–
1947	467589.47	1303045.60	053° 02' 57.17"	039° 16' 21.44"	Картометрический метод	5.00	–
1948	467593.52	1303047.67	053° 02' 57.30"	039° 16' 21.55"	Картометрический метод	5.00	–

1949	467598.70	1303051.95	053° 02' 57.47"	039° 16' 21.79"	Картометрический метод	5.00	–
1950	467611.03	1303058.08	053° 02' 57.86"	039° 16' 22.12"	Картометрический метод	5.00	–
1951	467613.74	1303061.22	053° 02' 57.95"	039° 16' 22.29"	Картометрический метод	5.00	–
1952	467616.18	1303068.84	053° 02' 58.03"	039° 16' 22.70"	Картометрический метод	5.00	–
1953	467619.23	1303071.10	053° 02' 58.12"	039° 16' 22.83"	Картометрический метод	5.00	–
1954	467624.81	1303071.41	053° 02' 58.30"	039° 16' 22.85"	Картометрический метод	5.00	–
1955	467628.34	1303073.26	053° 02' 58.42"	039° 16' 22.95"	Картометрический метод	5.00	–
1956	467638.02	1303083.83	053° 02' 58.73"	039° 16' 23.52"	Картометрический метод	5.00	–
1957	467641.21	1303084.50	053° 02' 58.83"	039° 16' 23.56"	Картометрический метод	5.00	–
1958	467647.04	1303082.08	053° 02' 59.02"	039° 16' 23.43"	Картометрический метод	5.00	–
1959	467649.70	1303082.11	053° 02' 59.10"	039° 16' 23.43"	Картометрический метод	5.00	–
1960	467651.45	1303084.65	053° 02' 59.16"	039° 16' 23.57"	Картометрический метод	5.00	–
1961	467651.97	1303090.45	053° 02' 59.18"	039° 16' 23.88"	Картометрический метод	5.00	–
1962	467654.81	1303093.78	053° 02' 59.27"	039° 16' 24.06"	Картометрический метод	5.00	–
1963	467667.25	1303097.19	053° 02' 59.67"	039° 16' 24.25"	Картометрический метод	5.00	–
1964	467684.37	1303106.94	053° 03' 00.22"	039° 16' 24.79"	Картометрический метод	5.00	–
1965	467692.49	1303111.44	053° 03' 00.48"	039° 16' 25.03"	Картометрический метод	5.00	–
1966	467705.73	1303121.09	053° 03' 00.90"	039° 16' 25.56"	Картометрический метод	5.00	–
1967	467710.72	1303126.59	053° 03' 01.06"	039° 16' 25.86"	Картометрический метод	5.00	–
1968	467714.76	1303127.95	053° 03' 01.19"	039° 16' 25.93"	Картометрический метод	5.00	–
1969	467718.48	1303127.63	053° 03' 01.31"	039° 16' 25.92"	Картометрический метод	5.00	–
1970	467724.25	1303128.17	053° 03' 01.50"	039° 16' 25.95"	Картометрический метод	5.00	–
1971	467728.79	1303130.17	053° 03' 01.65"	039° 16' 26.06"	Картометрический метод	5.00	–
1972	467741.50	1303143.34	053° 03' 02.05"	039° 16' 26.78"	Картометрический метод	5.00	–
1973	467746.49	1303152.96	053° 03' 02.21"	039° 16' 27.30"	Картометрический метод	5.00	–
1974	467749.10	1303159.51	053° 03' 02.29"	039° 16' 27.65"	Картометрический метод	5.00	–
1975	467750.62	1303166.03	053° 03' 02.34"	039° 16' 28.00"	Картометрический метод	5.00	–
1976	467751.82	1303172.34	053° 03' 02.38"	039° 16' 28.34"	Картометрический метод	5.00	–
1977	467754.42	1303180.58	053° 03' 02.46"	039° 16' 28.78"	Картометрический метод	5.00	–
1978	467754.19	1303182.65	053° 03' 02.45"	039° 16' 28.89"	Картометрический метод	5.00	–
1979	467750.80	1303187.59	053° 03' 02.34"	039° 16' 29.16"	Картометрический метод	5.00	–
1980	467748.01	1303192.72	053° 03' 02.24"	039° 16' 29.43"	Картометрический метод	5.00	–
1981	467748.66	1303198.25	053° 03' 02.26"	039° 16' 29.73"	Картометрический метод	5.00	–
1982	467760.03	1303208.41	053° 03' 02.63"	039° 16' 30.28"	Картометрический метод	5.00	–
1983	467766.98	1303216.45	053° 03' 02.85"	039° 16' 30.72"	Картометрический метод	5.00	–
1984	467776.75	1303228.98	053° 03' 03.16"	039° 16' 31.39"	Картометрический метод	5.00	–
1985	467781.38	1303232.75	053° 03' 03.31"	039° 16' 31.60"	Картометрический метод	5.00	–
1986	467792.81	1303238.67	053° 03' 03.68"	039° 16' 31.92"	Картометрический метод	5.00	–

1987	467809.38	1303246.82	053° 03' 04.21"	039° 16' 32.37"	Картометрический метод	5.00	–
1988	467845.30	1303265.89	053° 03' 05.37"	039° 16' 33.42"	Картометрический метод	5.00	–
1989	467851.81	1303270.09	053° 03' 05.57"	039° 16' 33.65"	Картометрический метод	5.00	–
1990	467858.74	1303277.47	053° 03' 05.80"	039° 16' 34.05"	Картометрический метод	5.00	–
1991	467865.02	1303281.42	053° 03' 06.00"	039° 16' 34.26"	Картометрический метод	5.00	–
1992	467876.56	1303284.65	053° 03' 06.37"	039° 16' 34.44"	Картометрический метод	5.00	–
1993	467882.76	1303287.68	053° 03' 06.57"	039° 16' 34.61"	Картометрический метод	5.00	–
1994	467887.43	1303294.41	053° 03' 06.72"	039° 16' 34.97"	Картометрический метод	5.00	–
1995	467891.06	1303296.10	053° 03' 06.84"	039° 16' 35.06"	Картометрический метод	5.00	–
1996	467896.18	1303296.05	053° 03' 07.00"	039° 16' 35.07"	Картометрический метод	5.00	–
1997	467911.98	1303291.51	053° 03' 07.51"	039° 16' 34.83"	Картометрический метод	5.00	–
1998	467918.86	1303287.76	053° 03' 07.74"	039° 16' 34.63"	Картометрический метод	5.00	–
1999	467922.98	1303283.12	053° 03' 07.87"	039° 16' 34.39"	Картометрический метод	5.00	–
2000	467938.26	1303263.91	053° 03' 08.37"	039° 16' 33.36"	Картометрический метод	5.00	–
2001	467951.01	1303243.48	053° 03' 08.79"	039° 16' 32.28"	Картометрический метод	5.00	–
2002	467957.42	1303237.52	053° 03' 09.00"	039° 16' 31.96"	Картометрический метод	5.00	–
2003	467983.44	1303222.39	053° 03' 09.85"	039° 16' 31.16"	Картометрический метод	5.00	–
2004	467988.42	1303218.76	053° 03' 10.01"	039° 16' 30.97"	Картометрический метод	5.00	–
2005	467995.08	1303212.45	053° 03' 10.23"	039° 16' 30.64"	Картометрический метод	5.00	–
2006	468000.25	1303210.70	053° 03' 10.40"	039° 16' 30.55"	Картометрический метод	5.00	–
2007	468007.88	1303209.71	053° 03' 10.64"	039° 16' 30.50"	Картометрический метод	5.00	–
2008	468011.59	1303204.34	053° 03' 10.77"	039° 16' 30.21"	Картометрический метод	5.00	–
2009	468012.60	1303200.65	053° 03' 10.80"	039° 16' 30.01"	Картометрический метод	5.00	–
2010	468012.15	1303196.59	053° 03' 10.79"	039° 16' 29.79"	Картометрический метод	5.00	–
2011	468007.98	1303190.90	053° 03' 10.65"	039° 16' 29.49"	Картометрический метод	5.00	–
2012	468007.64	1303188.80	053° 03' 10.64"	039° 16' 29.37"	Картометрический метод	5.00	–
2013	468010.06	1303187.85	053° 03' 10.72"	039° 16' 29.32"	Картометрический метод	5.00	–
2014	468039.30	1303196.29	053° 03' 11.67"	039° 16' 29.79"	Картометрический метод	5.00	–
2015	468050.08	1303197.72	053° 03' 12.01"	039° 16' 29.88"	Картометрический метод	5.00	–
2016	468058.81	1303196.29	053° 03' 12.30"	039° 16' 29.81"	Картометрический метод	5.00	–
2017	468074.76	1303193.29	053° 03' 12.81"	039° 16' 29.65"	Картометрический метод	5.00	–
2018	468087.93	1303192.23	053° 03' 13.24"	039° 16' 29.61"	Картометрический метод	5.00	–
2019	468104.04	1303197.45	053° 03' 13.76"	039° 16' 29.90"	Картометрический метод	5.00	–
2020	468118.34	1303201.42	053° 03' 14.22"	039° 16' 30.12"	Картометрический метод	5.00	–
2021	468122.88	1303201.08	053° 03' 14.37"	039° 16' 30.10"	Картометрический метод	5.00	–
2022	468131.73	1303193.02	053° 03' 14.66"	039° 16' 29.67"	Картометрический метод	5.00	–
2023	468150.23	1303176.79	053° 03' 15.26"	039° 16' 28.81"	Картометрический метод	5.00	–
2024	468155.91	1303173.73	053° 03' 15.45"	039° 16' 28.65"	Картометрический метод	5.00	–

2025	468179.06	1303172.48	053° 03' 16.19"	039° 16' 28.60"	Картометрический метод	5.00	–
2026	468185.87	1303173.05	053° 03' 16.41"	039° 16' 28.63"	Картометрический метод	5.00	–
2027	468192.67	1303177.93	053° 03' 16.63"	039° 16' 28.90"	Картометрический метод	5.00	–
2028	468197.67	1303185.42	053° 03' 16.79"	039° 16' 29.30"	Картометрический метод	5.00	–
2029	468201.07	1303189.16	053° 03' 16.90"	039° 16' 29.51"	Картометрический метод	5.00	–
2030	468205.16	1303189.73	053° 03' 17.03"	039° 16' 29.54"	Картометрический метод	5.00	–
2031	468216.05	1303187.01	053° 03' 17.39"	039° 16' 29.40"	Картометрический метод	5.00	–
2032	468227.40	1303186.10	053° 03' 17.75"	039° 16' 29.36"	Картометрический метод	5.00	–
2033	468233.64	1303183.49	053° 03' 17.96"	039° 16' 29.22"	Картометрический метод	5.00	–
2034	468242.27	1303176.79	053° 03' 18.24"	039° 16' 28.87"	Картометрический метод	5.00	–
2035	468251.57	1303171.46	053° 03' 18.54"	039° 16' 28.59"	Картометрический метод	5.00	–
2036	468256.11	1303164.42	053° 03' 18.69"	039° 16' 28.21"	Картометрический метод	5.00	–
2037	468259.63	1303147.85	053° 03' 18.81"	039° 16' 27.33"	Картометрический метод	5.00	–
2038	468262.24	1303143.31	053° 03' 18.90"	039° 16' 27.08"	Картометрический метод	5.00	–
2039	468269.73	1303134.80	053° 03' 19.14"	039° 16' 26.63"	Картометрический метод	5.00	–
2040	468276.97	1303127.40	053° 03' 19.38"	039° 16' 26.24"	Картометрический метод	5.00	–
2041	468283.24	1303123.11	053° 03' 19.58"	039° 16' 26.01"	Картометрический метод	5.00	–
2042	468292.20	1303120.39	053° 03' 19.87"	039° 16' 25.87"	Картометрический метод	5.00	–
2043	468308.54	1303112.67	053° 03' 20.40"	039° 16' 25.47"	Картометрический метод	5.00	–
2044	468321.94	1303107.23	053° 03' 20.84"	039° 16' 25.18"	Картометрический метод	5.00	–
2045	468336.58	1303099.17	053° 03' 21.32"	039° 16' 24.76"	Картометрический метод	5.00	–
2046	468346.68	1303095.99	053° 03' 21.64"	039° 16' 24.59"	Картометрический метод	5.00	–
2047	468354.39	1303095.65	053° 03' 21.89"	039° 16' 24.58"	Картометрический метод	5.00	–
2048	468362.32	1303096.89	053° 03' 22.15"	039° 16' 24.65"	Картометрический метод	5.00	–
2049	468392.18	1303105.30	053° 03' 23.11"	039° 16' 25.12"	Картометрический метод	5.00	–
2050	468402.85	1303108.70	053° 03' 23.46"	039° 16' 25.31"	Картометрический метод	5.00	–
2051	468434.97	1303129.13	053° 03' 24.49"	039° 16' 26.42"	Картометрический метод	5.00	–
2052	468461.41	1303142.29	053° 03' 25.34"	039° 16' 27.15"	Картометрический метод	5.00	–
2053	468485.24	1303154.51	053° 03' 26.10"	039° 16' 27.82"	Картометрический метод	5.00	–
2054	468496.31	1303163.20	053° 03' 26.46"	039° 16' 28.29"	Картометрический метод	5.00	–
2055	468504.87	1303173.98	053° 03' 26.73"	039° 16' 28.87"	Картометрический метод	5.00	–
2056	468510.51	1303178.89	053° 03' 26.91"	039° 16' 29.14"	Картометрический метод	5.00	–
2057	468518.67	1303183.83	053° 03' 27.18"	039° 16' 29.41"	Картометрический метод	5.00	–
2058	468524.96	1303189.18	053° 03' 27.38"	039° 16' 29.70"	Картометрический метод	5.00	–
2059	468535.38	1303203.89	053° 03' 27.71"	039° 16' 30.50"	Картометрический метод	5.00	–
2060	468539.22	1303211.46	053° 03' 27.83"	039° 16' 30.91"	Картометрический метод	5.00	–
2061	468550.07	1303243.19	053° 03' 28.17"	039° 16' 32.62"	Картометрический метод	5.00	–
2062	468554.57	1303261.96	053° 03' 28.31"	039° 16' 33.63"	Картометрический метод	5.00	–

2063	468559.07	1303298.66	053° 03' 28.44"	039° 16' 35.60"	Картометрический метод	5.00	–
2064	468562.76	1303308.70	053° 03' 28.56"	039° 16' 36.14"	Картометрический метод	5.00	–
2065	468567.57	1303316.68	053° 03' 28.71"	039° 16' 36.57"	Картометрический метод	5.00	–
2066	468580.66	1303330.97	053° 03' 29.13"	039° 16' 37.35"	Картометрический метод	5.00	–
2067	468587.67	1303336.21	053° 03' 29.35"	039° 16' 37.63"	Картометрический метод	5.00	–
2068	468593.25	1303337.00	053° 03' 29.53"	039° 16' 37.68"	Картометрический метод	5.00	–
2069	468600.05	1303333.75	053° 03' 29.75"	039° 16' 37.51"	Картометрический метод	5.00	–
2070	468604.09	1303334.68	053° 03' 29.88"	039° 16' 37.56"	Картометрический метод	5.00	–
2071	468608.04	1303341.37	053° 03' 30.01"	039° 16' 37.92"	Картометрический метод	5.00	–
2072	468613.61	1303355.37	053° 03' 30.19"	039° 16' 38.68"	Картометрический метод	5.00	–
2073	468618.23	1303373.54	053° 03' 30.33"	039° 16' 39.65"	Картометрический метод	5.00	–
2074	468627.99	1303396.53	053° 03' 30.64"	039° 16' 40.89"	Картометрический метод	5.00	–
2075	468629.29	1303403.98	053° 03' 30.67"	039° 16' 41.30"	Картометрический метод	5.00	–
2076	468625.78	1303419.24	053° 03' 30.56"	039° 16' 42.11"	Картометрический метод	5.00	–
2077	468625.87	1303427.77	053° 03' 30.56"	039° 16' 42.57"	Картометрический метод	5.00	–
2078	468641.32	1303498.81	053° 03' 31.03"	039° 16' 46.39"	Картометрический метод	5.00	–
2079	468642.05	1303511.90	053° 03' 31.05"	039° 16' 47.10"	Картометрический метод	5.00	–
2080	468638.74	1303526.35	053° 03' 30.94"	039° 16' 47.87"	Картометрический метод	5.00	–
2081	468636.28	1303551.92	053° 03' 30.85"	039° 16' 49.24"	Картометрический метод	5.00	–
2082	468635.75	1303562.03	053° 03' 30.83"	039° 16' 49.78"	Картометрический метод	5.00	–
2083	468636.68	1303580.41	053° 03' 30.85"	039° 16' 50.77"	Картометрический метод	5.00	–
2084	468636.22	1303591.49	053° 03' 30.83"	039° 16' 51.37"	Картометрический метод	5.00	–
2085	468635.58	1303613.27	053° 03' 30.80"	039° 16' 52.54"	Картометрический метод	5.00	–
2086	468636.36	1303624.39	053° 03' 30.82"	039° 16' 53.13"	Картометрический метод	5.00	–
2087	468640.27	1303641.39	053° 03' 30.94"	039° 16' 54.05"	Картометрический метод	5.00	–
2088	468640.71	1303654.80	053° 03' 30.95"	039° 16' 54.77"	Картометрический метод	5.00	–
2089	468638.19	1303662.06	053° 03' 30.87"	039° 16' 55.16"	Картометрический метод	5.00	–
2090	468634.70	1303666.89	053° 03' 30.76"	039° 16' 55.41"	Картометрический метод	5.00	–
2091	468628.75	1303671.67	053° 03' 30.56"	039° 16' 55.67"	Картометрический метод	5.00	–
2092	468626.11	1303676.41	053° 03' 30.47"	039° 16' 55.92"	Картометрический метод	5.00	–
2093	468624.95	1303690.40	053° 03' 30.43"	039° 16' 56.67"	Картометрический метод	5.00	–
2094	468624.95	1303699.29	053° 03' 30.43"	039° 16' 57.15"	Картометрический метод	5.00	–
2095	468628.39	1303722.04	053° 03' 30.53"	039° 16' 58.37"	Картометрический метод	5.00	–
2096	468634.65	1303743.82	053° 03' 30.73"	039° 16' 59.54"	Картометрический метод	5.00	–
2097	468641.91	1303763.30	053° 03' 30.95"	039° 17' 00.59"	Картометрический метод	5.00	–
2098	468649.34	1303778.34	053° 03' 31.19"	039° 17' 01.41"	Картометрический метод	5.00	–
2099	468651.97	1303786.14	053° 03' 31.27"	039° 17' 01.83"	Картометрический метод	5.00	–
2100	468660.16	1303822.24	053° 03' 31.52"	039° 17' 03.77"	Картометрический метод	5.00	–

2101	468663.05	1303832.68	053° 03' 31.61"	039° 17' 04.33"	Картометрический метод	5.00	–
2102	468666.16	1303838.62	053° 03' 31.71"	039° 17' 04.65"	Картометрический метод	5.00	–
2103	468676.63	1303851.75	053° 03' 32.04"	039° 17' 05.36"	Картометрический метод	5.00	–
2104	468708.80	1303911.05	053° 03' 33.06"	039° 17' 08.57"	Картометрический метод	5.00	–
2105	468726.76	1303939.70	053° 03' 33.63"	039° 17' 10.12"	Картометрический метод	5.00	–
2106	468737.28	1303952.42	053° 03' 33.97"	039° 17' 10.80"	Картометрический метод	5.00	–
2107	468740.35	1303957.51	053° 03' 34.07"	039° 17' 11.08"	Картометрический метод	5.00	–
2108	468744.72	1303970.38	053° 03' 34.20"	039° 17' 11.77"	Картометрический метод	5.00	–
2109	468748.81	1303976.44	053° 03' 34.33"	039° 17' 12.10"	Картометрический метод	5.00	–
2110	468756.68	1303984.13	053° 03' 34.59"	039° 17' 12.52"	Картометрический метод	5.00	–
2111	468780.91	1304000.09	053° 03' 35.36"	039° 17' 13.39"	Картометрический метод	5.00	–
2112	468794.83	1304011.13	053° 03' 35.81"	039° 17' 13.99"	Картометрический метод	5.00	–
2113	468806.72	1304023.40	053° 03' 36.19"	039° 17' 14.66"	Картометрический метод	5.00	–
2114	468812.19	1304034.02	053° 03' 36.36"	039° 17' 15.23"	Картометрический метод	5.00	–
2115	468814.44	1304040.94	053° 03' 36.43"	039° 17' 15.60"	Картометрический метод	5.00	–
2116	468816.26	1304057.72	053° 03' 36.49"	039° 17' 16.51"	Картометрический метод	5.00	–
2117	468816.15	1304073.99	053° 03' 36.48"	039° 17' 17.38"	Картометрический метод	5.00	–
2118	468817.82	1304079.79	053° 03' 36.53"	039° 17' 17.69"	Картометрический метод	5.00	–
2119	468822.46	1304087.55	053° 03' 36.68"	039° 17' 18.11"	Картометрический метод	5.00	–
2120	468828.05	1304093.99	053° 03' 36.85"	039° 17' 18.46"	Картометрический метод	5.00	–
2121	468834.79	1304098.53	053° 03' 37.07"	039° 17' 18.71"	Картометрический метод	5.00	–
2122	468839.81	1304099.65	053° 03' 37.23"	039° 17' 18.77"	Картометрический метод	5.00	–
2123	468844.82	1304098.85	053° 03' 37.40"	039° 17' 18.73"	Картометрический метод	5.00	–
2124	468847.75	1304096.63	053° 03' 37.49"	039° 17' 18.61"	Картометрический метод	5.00	–
2125	468854.16	1304087.52	053° 03' 37.70"	039° 17' 18.13"	Картометрический метод	5.00	–
2126	468856.65	1304087.56	053° 03' 37.78"	039° 17' 18.13"	Картометрический метод	5.00	–
2127	468859.75	1304092.34	053° 03' 37.88"	039° 17' 18.39"	Картометрический метод	5.00	–
2128	468867.44	1304107.90	053° 03' 38.12"	039° 17' 19.23"	Картометрический метод	5.00	–
2129	468872.18	1304112.21	053° 03' 38.28"	039° 17' 19.47"	Картометрический метод	5.00	–
2130	468874.91	1304112.28	053° 03' 38.36"	039° 17' 19.47"	Картометрический метод	5.00	–
2131	468877.45	1304111.31	053° 03' 38.45"	039° 17' 19.42"	Картометрический метод	5.00	–
2132	468881.14	1304102.00	053° 03' 38.57"	039° 17' 18.92"	Картометрический метод	5.00	–
2133	468883.13	1304098.80	053° 03' 38.63"	039° 17' 18.75"	Картометрический метод	5.00	–
2134	468888.44	1304096.44	053° 03' 38.81"	039° 17' 18.63"	Картометрический метод	5.00	–
2135	468891.42	1304094.17	053° 03' 38.90"	039° 17' 18.51"	Картометрический метод	5.00	–
2136	468910.71	1304073.98	053° 03' 39.54"	039° 17' 17.44"	Картометрический метод	5.00	–
2137	468916.85	1304063.89	053° 03' 39.74"	039° 17' 16.90"	Картометрический метод	5.00	–
2138	468925.97	1304050.84	053° 03' 40.04"	039° 17' 16.20"	Картометрический метод	5.00	–

2139	468933.99	1304040.70	053° 03' 40.30"	039° 17' 15.66"	Картометрический метод	5.00	–
2140	468945.85	1304029.08	053° 03' 40.69"	039° 17' 15.05"	Картометрический метод	5.00	–
2141	468959.38	1304021.76	053° 03' 41.13"	039° 17' 14.66"	Картометрический метод	5.00	–
2142	468974.44	1304017.00	053° 03' 41.62"	039° 17' 14.42"	Картометрический метод	5.00	–
2143	468994.12	1304007.29	053° 03' 42.26"	039° 17' 13.91"	Картометрический метод	5.00	–
2144	468997.54	1304003.72	053° 03' 42.37"	039° 17' 13.72"	Картометрический метод	5.00	–
2145	468998.77	1303998.32	053° 03' 42.41"	039° 17' 13.43"	Картометрический метод	5.00	–
2146	469000.13	1303995.03	053° 03' 42.46"	039° 17' 13.25"	Картометрический метод	5.00	–
2147	469002.51	1303992.87	053° 03' 42.53"	039° 17' 13.14"	Картометрический метод	5.00	–
2148	469008.07	1303991.85	053° 03' 42.72"	039° 17' 13.09"	Картометрический метод	5.00	–
2149	469011.93	1303989.58	053° 03' 42.84"	039° 17' 12.97"	Картометрический метод	5.00	–
2150	469016.93	1303980.84	053° 03' 43.01"	039° 17' 12.50"	Картометрический метод	5.00	–
2151	469020.22	1303979.03	053° 03' 43.11"	039° 17' 12.40"	Картометрический метод	5.00	–
2152	469028.28	1303978.39	053° 03' 43.37"	039° 17' 12.37"	Картометрический метод	5.00	–
2153	469033.63	1303977.51	053° 03' 43.55"	039° 17' 12.33"	Картометрический метод	5.00	–
2154	469051.73	1303971.99	053° 03' 44.13"	039° 17' 12.04"	Картометрический метод	5.00	–
2155	469057.37	1303972.22	053° 03' 44.32"	039° 17' 12.06"	Картометрический метод	5.00	–
2156	469063.12	1303974.61	053° 03' 44.50"	039° 17' 12.19"	Картометрический метод	5.00	–
2157	469067.84	1303975.11	053° 03' 44.65"	039° 17' 12.22"	Картометрический метод	5.00	–
2158	469075.42	1303974.12	053° 03' 44.90"	039° 17' 12.17"	Картометрический метод	5.00	–
2159	469084.20	1303973.39	053° 03' 45.18"	039° 17' 12.14"	Картометрический метод	5.00	–
2160	469119.94	1303974.73	053° 03' 46.34"	039° 17' 12.23"	Картометрический метод	5.00	–
2161	469135.45	1303977.76	053° 03' 46.84"	039° 17' 12.41"	Картометрический метод	5.00	–
2162	469154.15	1303977.75	053° 03' 47.44"	039° 17' 12.42"	Картометрический метод	5.00	–
2163	469163.18	1303979.06	053° 03' 47.74"	039° 17' 12.49"	Картометрический метод	5.00	–
2164	469176.43	1303985.21	053° 03' 48.16"	039° 17' 12.83"	Картометрический метод	5.00	–
2165	469187.00	1303989.06	053° 03' 48.50"	039° 17' 13.04"	Картометрический метод	5.00	–
2166	469208.26	1304001.69	053° 03' 49.19"	039° 17' 13.73"	Картометрический метод	5.00	–
2167	469213.84	1304006.60	053° 03' 49.37"	039° 17' 14.00"	Картометрический метод	5.00	–
2168	469223.66	1304020.93	053° 03' 49.68"	039° 17' 14.78"	Картометрический метод	5.00	–
2169	469244.46	1304039.51	053° 03' 50.34"	039° 17' 15.79"	Картометрический метод	5.00	–
2170	469248.12	1304046.55	053° 03' 50.46"	039° 17' 16.17"	Картометрический метод	5.00	–
2171	469252.07	1304067.73	053° 03' 50.58"	039° 17' 17.31"	Картометрический метод	5.00	–
2172	469255.89	1304076.50	053° 03' 50.70"	039° 17' 17.78"	Картометрический метод	5.00	–
2173	469268.58	1304095.95	053° 03' 51.10"	039° 17' 18.83"	Картометрический метод	5.00	–
2174	469278.56	1304111.40	053° 03' 51.42"	039° 17' 19.67"	Картометрический метод	5.00	–
2175	469279.62	1304117.41	053° 03' 51.45"	039° 17' 19.99"	Картометрический метод	5.00	–
2176	469278.27	1304126.59	053° 03' 51.41"	039° 17' 20.48"	Картометрический метод	5.00	–

2177	469279.78	1304132.15	053° 03' 51.45"	039° 17' 20.78"	Картометрический метод	5.00	–
2178	469289.32	1304141.93	053° 03' 51.76"	039° 17' 21.31"	Картометрический метод	5.00	–
2179	469321.63	1304166.09	053° 03' 52.79"	039° 17' 22.63"	Картометрический метод	5.00	–
2180	469329.93	1304169.57	053° 03' 53.06"	039° 17' 22.82"	Картометрический метод	5.00	–
2181	469351.97	1304174.65	053° 03' 53.77"	039° 17' 23.11"	Картометрический метод	5.00	–
2182	469359.51	1304178.45	053° 03' 54.01"	039° 17' 23.32"	Картометрический метод	5.00	–
2183	469367.70	1304184.01	053° 03' 54.28"	039° 17' 23.62"	Картометрический метод	5.00	–
2184	469372.70	1304187.17	053° 03' 54.44"	039° 17' 23.79"	Картометрический метод	5.00	–
2185	469395.04	1304193.52	053° 03' 55.16"	039° 17' 24.15"	Картометрический метод	5.00	–
2186	469418.18	1304203.02	053° 03' 55.90"	039° 17' 24.67"	Картометрический метод	5.00	–
2187	469424.82	1304204.13	053° 03' 56.12"	039° 17' 24.73"	Картометрический метод	5.00	–
2188	469441.72	1304200.08	053° 03' 56.67"	039° 17' 24.53"	Картометрический метод	5.00	–
2189	469461.70	1304202.06	053° 03' 57.31"	039° 17' 24.65"	Картометрический метод	5.00	–
2190	469473.49	1304206.27	053° 03' 57.69"	039° 17' 24.88"	Картометрический метод	5.00	–
2191	469481.44	1304212.36	053° 03' 57.95"	039° 17' 25.21"	Картометрический метод	5.00	–
2192	469492.33	1304226.41	053° 03' 58.29"	039° 17' 25.97"	Картометрический метод	5.00	–
2193	469498.12	1304237.16	053° 03' 58.48"	039° 17' 26.55"	Картометрический метод	5.00	–
2194	469498.03	1304243.58	053° 03' 58.47"	039° 17' 26.90"	Картометрический метод	5.00	–
2195	469491.15	1304254.68	053° 03' 58.24"	039° 17' 27.49"	Картометрический метод	5.00	–
2196	469489.73	1304260.22	053° 03' 58.20"	039° 17' 27.79"	Картометрический метод	5.00	–
2197	469490.82	1304267.08	053° 03' 58.23"	039° 17' 28.15"	Картометрический метод	5.00	–
2198	469496.13	1304275.75	053° 03' 58.40"	039° 17' 28.62"	Картометрический метод	5.00	–
2199	469502.33	1304283.35	053° 03' 58.60"	039° 17' 29.04"	Картометрический метод	5.00	–
2200	469509.98	1304291.96	053° 03' 58.84"	039° 17' 29.50"	Картометрический метод	5.00	–
2201	469514.56	1304294.68	053° 03' 58.99"	039° 17' 29.65"	Картометрический метод	5.00	–
2202	469526.59	1304299.63	053° 03' 59.37"	039° 17' 29.92"	Картометрический метод	5.00	–
2203	469538.94	1304304.53	053° 03' 59.77"	039° 17' 30.20"	Картометрический метод	5.00	–
2204	469547.34	1304306.57	053° 04' 00.04"	039° 17' 30.31"	Картометрический метод	5.00	–
2205	469557.37	1304308.02	053° 04' 00.37"	039° 17' 30.39"	Картометрический метод	5.00	–
2206	469569.40	1304310.02	053° 04' 00.76"	039° 17' 30.51"	Картометрический метод	5.00	–
2207	469578.71	1304312.56	053° 04' 01.06"	039° 17' 30.65"	Картометрический метод	5.00	–
2208	469586.11	1304315.83	053° 04' 01.29"	039° 17' 30.83"	Картометрический метод	5.00	–
2209	469593.51	1304318.28	053° 04' 01.53"	039° 17' 30.97"	Картометрический метод	5.00	–
2210	469599.86	1304319.56	053° 04' 01.74"	039° 17' 31.04"	Картометрический метод	5.00	–
2211	469605.26	1304322.64	053° 04' 01.91"	039° 17' 31.21"	Картометрический метод	5.00	–
2212	469609.39	1304324.50	053° 04' 02.04"	039° 17' 31.31"	Картометрический метод	5.00	–
2213	469613.30	1304324.55	053° 04' 02.17"	039° 17' 31.32"	Картометрический метод	5.00	–
2214	469615.07	1304323.60	053° 04' 02.23"	039° 17' 31.27"	Картометрический метод	5.00	–

2215	469616.29	1304322.60	053° 04' 02.27"	039° 17' 31.21"	Картометрический метод	5.00	–
2216	469616.84	1304319.83	053° 04' 02.29"	039° 17' 31.06"	Картометрический метод	5.00	–
2217	469618.25	1304318.28	053° 04' 02.33"	039° 17' 30.98"	Картометрический метод	5.00	–
2218	469622.10	1304317.56	053° 04' 02.46"	039° 17' 30.95"	Картометрический метод	5.00	–
2219	469623.87	1304316.47	053° 04' 02.52"	039° 17' 30.89"	Картометрический метод	5.00	–
2220	469624.06	1304314.70	053° 04' 02.52"	039° 17' 30.79"	Картометрический метод	5.00	–
2221	469622.42	1304311.97	053° 04' 02.47"	039° 17' 30.65"	Картометрический метод	5.00	–
2222	469616.43	1304311.25	053° 04' 02.28"	039° 17' 30.60"	Картометрический метод	5.00	–
2223	469610.21	1304313.47	053° 04' 02.07"	039° 17' 30.72"	Картометрический метод	5.00	–
2224	469608.53	1304313.38	053° 04' 02.02"	039° 17' 30.71"	Картометрический метод	5.00	–
2225	469607.85	1304311.70	053° 04' 02.00"	039° 17' 30.62"	Картометрический метод	5.00	–
2226	469607.62	1304310.20	053° 04' 01.99"	039° 17' 30.54"	Картометрический метод	5.00	–
2227	469617.11	1304301.82	053° 04' 02.30"	039° 17' 30.10"	Картометрический метод	5.00	–
2228	469628.13	1304297.30	053° 04' 02.66"	039° 17' 29.86"	Картометрический метод	5.00	–
2229	469632.30	1304294.42	053° 04' 02.80"	039° 17' 29.71"	Картометрический метод	5.00	–
2230	469638.27	1304288.54	053° 04' 02.99"	039° 17' 29.40"	Картометрический метод	5.00	–
2231	469644.95	1304286.47	053° 04' 03.21"	039° 17' 29.29"	Картометрический метод	5.00	–
2232	469659.40	1304287.21	053° 04' 03.67"	039° 17' 29.34"	Картометрический метод	5.00	–
2233	469675.45	1304291.47	053° 04' 04.19"	039° 17' 29.58"	Картометрический метод	5.00	–
2234	469689.86	1304297.91	053° 04' 04.66"	039° 17' 29.93"	Картометрический метод	5.00	–
2235	469698.51	1304304.11	053° 04' 04.93"	039° 17' 30.27"	Картометрический метод	5.00	–
2236	469709.76	1304314.70	053° 04' 05.29"	039° 17' 30.84"	Картометрический метод	5.00	–
2237	469734.14	1304337.08	053° 04' 06.07"	039° 17' 32.06"	Картометрический метод	5.00	–
2238	469761.62	1304359.59	053° 04' 06.95"	039° 17' 33.29"	Картометрический метод	5.00	–
2239	469779.51	1304370.81	053° 04' 07.53"	039° 17' 33.90"	Картометрический метод	5.00	–
2240	469793.98	1304377.01	053° 04' 08.00"	039° 17' 34.24"	Картометрический метод	5.00	–
2241	469800.63	1304379.86	053° 04' 08.21"	039° 17' 34.40"	Картометрический метод	5.00	–
2242	469805.28	1304382.63	053° 04' 08.36"	039° 17' 34.55"	Картометрический метод	5.00	–
2243	469829.63	1304401.69	053° 04' 09.14"	039° 17' 35.59"	Картометрический метод	5.00	–
2244	469833.26	1304406.70	053° 04' 09.25"	039° 17' 35.86"	Картометрический метод	5.00	–
2245	469845.43	1304430.50	053° 04' 09.64"	039° 17' 37.15"	Картометрический метод	5.00	–
2246	469847.20	1304437.85	053° 04' 09.69"	039° 17' 37.54"	Картометрический метод	5.00	–
2247	469848.91	1304455.88	053° 04' 09.74"	039° 17' 38.51"	Картометрический метод	5.00	–
2248	469847.92	1304475.95	053° 04' 09.70"	039° 17' 39.59"	Картометрический метод	5.00	–
2249	469845.64	1304493.63	053° 04' 09.62"	039° 17' 40.54"	Картометрический метод	5.00	–
2250	469842.91	1304500.50	053° 04' 09.53"	039° 17' 40.90"	Картометрический метод	5.00	–
2251	469836.36	1304509.01	053° 04' 09.32"	039° 17' 41.36"	Картометрический метод	5.00	–
2252	469832.77	1304519.36	053° 04' 09.20"	039° 17' 41.91"	Картометрический метод	5.00	–

2253	469830.66	1304527.98	053° 04' 09.13"	039° 17' 42.37"	Картометрический метод	5.00	–
2254	469827.07	1304572.18	053° 04' 08.99"	039° 17' 44.74"	Картометрический метод	5.00	–
2255	469828.42	1304579.87	053° 04' 09.04"	039° 17' 45.16"	Картометрический метод	5.00	–
2256	469837.58	1304600.57	053° 04' 09.32"	039° 17' 46.27"	Картометрический метод	5.00	–
2257	469839.04	1304606.67	053° 04' 09.37"	039° 17' 46.60"	Картометрический метод	5.00	–
2258	469839.29	1304618.13	053° 04' 09.37"	039° 17' 47.22"	Картометрический метод	5.00	–
2259	469840.08	1304623.78	053° 04' 09.40"	039° 17' 47.52"	Картометрический метод	5.00	–
2260	469850.77	1304650.78	053° 04' 09.73"	039° 17' 48.98"	Картометрический метод	5.00	–
2261	469855.18	1304668.69	053° 04' 09.87"	039° 17' 49.94"	Картометрический метод	5.00	–
2262	469856.66	1304673.98	053° 04' 09.91"	039° 17' 50.23"	Картометрический метод	5.00	–
2263	469863.75	1304687.16	053° 04' 10.14"	039° 17' 50.94"	Картометрический метод	5.00	–
2264	469864.68	1304696.62	053° 04' 10.16"	039° 17' 51.45"	Картометрический метод	5.00	–
2265	469861.74	1304729.42	053° 04' 10.06"	039° 17' 53.21"	Картометрический метод	5.00	–
2266	469861.97	1304781.00	053° 04' 10.05"	039° 17' 55.98"	Картометрический метод	5.00	–
2267	469861.38	1304795.99	053° 04' 10.02"	039° 17' 56.78"	Картометрический метод	5.00	–
2268	469859.02	1304814.28	053° 04' 09.94"	039° 17' 57.76"	Картометрический метод	5.00	–
2269	469855.79	1304823.70	053° 04' 09.83"	039° 17' 58.27"	Картометрический метод	5.00	–
2270	469811.96	1304919.73	053° 04' 08.38"	039° 18' 03.40"	Картометрический метод	5.00	–
2271	469805.93	1304939.84	053° 04' 08.18"	039° 18' 04.47"	Картометрический метод	5.00	–
2272	469804.93	1304949.34	053° 04' 08.14"	039° 18' 04.98"	Картометрический метод	5.00	–
2273	469810.10	1304980.26	053° 04' 08.30"	039° 18' 06.65"	Картометрический метод	5.00	–
2274	469811.91	1304989.51	053° 04' 08.35"	039° 18' 07.15"	Картометрический метод	5.00	–
2275	469812.82	1305012.75	053° 04' 08.37"	039° 18' 08.39"	Картометрический метод	5.00	–
2276	469814.74	1305023.58	053° 04' 08.43"	039° 18' 08.98"	Картометрический метод	5.00	–
2277	469821.72	1305041.94	053° 04' 08.65"	039° 18' 09.97"	Картометрический метод	5.00	–
2278	469833.19	1305064.19	053° 04' 09.01"	039° 18' 11.17"	Картометрический метод	5.00	–
2279	469843.89	1305076.59	053° 04' 09.35"	039° 18' 11.84"	Картометрический метод	5.00	–
2280	469848.77	1305080.96	053° 04' 09.51"	039° 18' 12.08"	Картометрический метод	5.00	–
2281	469855.17	1305083.34	053° 04' 09.71"	039° 18' 12.21"	Картометрический метод	5.00	–
2282	469871.93	1305086.23	053° 04' 10.26"	039° 18' 12.38"	Картометрический метод	5.00	–
2283	469889.90	1305094.33	053° 04' 10.83"	039° 18' 12.82"	Картометрический метод	5.00	–
2284	469904.37	1305103.18	053° 04' 11.30"	039° 18' 13.31"	Картометрический метод	5.00	–
2285	469926.19	1305123.31	053° 04' 12.00"	039° 18' 14.40"	Картометрический метод	5.00	–
2286	469941.00	1305138.56	053° 04' 12.47"	039° 18' 15.23"	Картометрический метод	5.00	–
2287	469966.69	1305171.09	053° 04' 13.29"	039° 18' 16.99"	Картометрический метод	5.00	–
2288	469972.60	1305182.32	053° 04' 13.48"	039° 18' 17.60"	Картометрический метод	5.00	–
2289	469974.09	1305193.13	053° 04' 13.52"	039° 18' 18.18"	Картометрический метод	5.00	–
2290	469972.71	1305213.99	053° 04' 13.47"	039° 18' 19.30"	Картометрический метод	5.00	–

2291	469970.39	1305261.97	053° 04' 13.38"	039° 18' 21.87"	Картометрический метод	5.00	–
2292	469969.42	1305287.53	053° 04' 13.33"	039° 18' 23.25"	Картометрический метод	5.00	–
2293	469968.11	1305307.64	053° 04' 13.28"	039° 18' 24.33"	Картометрический метод	5.00	–
2294	469963.40	1305327.96	053° 04' 13.12"	039° 18' 25.41"	Картометрический метод	5.00	–
2295	469963.16	1305334.04	053° 04' 13.11"	039° 18' 25.74"	Картометрический метод	5.00	–
2296	469962.64	1305347.20	053° 04' 13.09"	039° 18' 26.45"	Картометрический метод	5.00	–
2297	469961.84	1305357.94	053° 04' 13.06"	039° 18' 27.02"	Картометрический метод	5.00	–
2298	469962.80	1305378.84	053° 04' 13.09"	039° 18' 28.15"	Картометрический метод	5.00	–
2299	469961.45	1305393.14	053° 04' 13.04"	039° 18' 28.91"	Картометрический метод	5.00	–
2300	469834.82	1305387.39	053° 04' 08.94"	039° 18' 28.53"	Картометрический метод	5.00	–
2301	469764.63	1305385.93	053° 04' 06.67"	039° 18' 28.40"	Картометрический метод	5.00	–
2302	469716.97	1305387.02	053° 04' 05.13"	039° 18' 28.43"	Картометрический метод	5.00	–
2303	469701.05	1305387.28	053° 04' 04.62"	039° 18' 28.44"	Картометрический метод	5.00	–
2304	469687.52	1305403.06	053° 04' 04.17"	039° 18' 29.28"	Картометрический метод	5.00	–
2305	469677.19	1305410.32	053° 04' 03.84"	039° 18' 29.66"	Картометрический метод	5.00	–
2306	469665.39	1305416.33	053° 04' 03.45"	039° 18' 29.98"	Картометрический метод	5.00	–
2307	469654.83	1305420.99	053° 04' 03.11"	039° 18' 30.22"	Картометрический метод	5.00	–
2308	469628.64	1305423.82	053° 04' 02.26"	039° 18' 30.36"	Картометрический метод	5.00	–
2309	469615.70	1305428.41	053° 04' 01.84"	039° 18' 30.59"	Картометрический метод	5.00	–
2310	469613.75	1305433.86	053° 04' 01.78"	039° 18' 30.88"	Картометрический метод	5.00	–
2311	469614.57	1305438.03	053° 04' 01.80"	039° 18' 31.11"	Картометрический метод	5.00	–
2312	469618.93	1305447.66	053° 04' 01.94"	039° 18' 31.63"	Картометрический метод	5.00	–
2313	469619.11	1305453.42	053° 04' 01.94"	039° 18' 31.94"	Картометрический метод	5.00	–
2314	469617.75	1305455.92	053° 04' 01.90"	039° 18' 32.07"	Картометрический метод	5.00	–
2315	469614.89	1305458.91	053° 04' 01.80"	039° 18' 32.23"	Картометрический метод	5.00	–
2316	469613.25	1305463.54	053° 04' 01.75"	039° 18' 32.48"	Картометрический метод	5.00	–
2317	469610.44	1305465.40	053° 04' 01.66"	039° 18' 32.58"	Картометрический метод	5.00	–
2318	469601.27	1305464.22	053° 04' 01.36"	039° 18' 32.51"	Картометрический метод	5.00	–
2319	469587.56	1305464.18	053° 04' 00.92"	039° 18' 32.50"	Картометрический метод	5.00	–
2320	469565.36	1305471.99	053° 04' 00.20"	039° 18' 32.90"	Картометрический метод	5.00	–
2321	469560.00	1305476.44	053° 04' 00.02"	039° 18' 33.14"	Картометрический метод	5.00	–
2322	469557.33	1305482.20	053° 03' 59.93"	039° 18' 33.45"	Картометрический метод	5.00	–
2323	469554.15	1305487.78	053° 03' 59.83"	039° 18' 33.74"	Картометрический метод	5.00	–
2324	469541.94	1305494.59	053° 03' 59.43"	039° 18' 34.10"	Картометрический метод	5.00	–
2325	469532.36	1305498.54	053° 03' 59.12"	039° 18' 34.31"	Картометрический метод	5.00	–
2326	469530.32	1305498.36	053° 03' 59.05"	039° 18' 34.30"	Картометрический метод	5.00	–
2327	469529.18	1305497.14	053° 03' 59.02"	039° 18' 34.23"	Картометрический метод	5.00	–
2328	469528.27	1305492.46	053° 03' 58.99"	039° 18' 33.98"	Картометрический метод	5.00	–

2329	469524.41	1305486.47	053° 03' 58.87"	039° 18' 33.65"	Картометрический метод	5.00	–
2330	469516.61	1305479.11	053° 03' 58.62"	039° 18' 33.25"	Картометрический метод	5.00	–
2331	469501.13	1305470.72	053° 03' 58.12"	039° 18' 32.79"	Картометрический метод	5.00	–
2332	469484.69	1305463.59	053° 03' 57.59"	039° 18' 32.40"	Картометрический метод	5.00	–
2333	469457.48	1305460.59	053° 03' 56.71"	039° 18' 32.22"	Картометрический метод	5.00	–
2334	469443.86	1305461.39	053° 03' 56.27"	039° 18' 32.26"	Картометрический метод	5.00	–
2335	469420.14	1305464.91	053° 03' 55.50"	039° 18' 32.43"	Картометрический метод	5.00	–
2336	469411.06	1305467.40	053° 03' 55.21"	039° 18' 32.56"	Картометрический метод	5.00	–
2337	469398.92	1305477.39	053° 03' 54.81"	039° 18' 33.09"	Картометрический метод	5.00	–
2338	469393.93	1305485.90	053° 03' 54.65"	039° 18' 33.54"	Картометрический метод	5.00	–
2339	469388.93	1305491.01	053° 03' 54.48"	039° 18' 33.81"	Картометрический метод	5.00	–
2340	469380.42	1305494.64	053° 03' 54.21"	039° 18' 34.00"	Картометрический метод	5.00	–
2341	469370.21	1305497.14	053° 03' 53.88"	039° 18' 34.13"	Картометрический метод	5.00	–
2342	469357.84	1305507.35	053° 03' 53.47"	039° 18' 34.67"	Картометрический метод	5.00	–
2343	469333.10	1305523.46	053° 03' 52.66"	039° 18' 35.52"	Картометрический метод	5.00	–
2344	469314.49	1305543.55	053° 03' 52.06"	039° 18' 36.59"	Картометрический метод	5.00	–
2345	469293.95	1305565.79	053° 03' 51.38"	039° 18' 37.77"	Картометрический метод	5.00	–
2346	469292.70	1305573.06	053° 03' 51.34"	039° 18' 38.16"	Картометрический метод	5.00	–
2347	469294.51	1305576.12	053° 03' 51.40"	039° 18' 38.33"	Картометрический метод	5.00	–
2348	469297.46	1305575.67	053° 03' 51.49"	039° 18' 38.30"	Картометрический метод	5.00	–
2349	469312.44	1305567.27	053° 03' 51.98"	039° 18' 37.86"	Картометрический метод	5.00	–
2350	469347.47	1305552.97	053° 03' 53.12"	039° 18' 37.12"	Картометрический метод	5.00	–
2351	469359.00	1305544.57	053° 03' 53.49"	039° 18' 36.67"	Картометрический метод	5.00	–
2352	469365.35	1305540.80	053° 03' 53.70"	039° 18' 36.47"	Картометрический метод	5.00	–
2353	469375.43	1305529.46	053° 03' 54.03"	039° 18' 35.87"	Картометрический метод	5.00	–
2354	469394.54	1305517.25	053° 03' 54.65"	039° 18' 35.23"	Картометрический метод	5.00	–
2355	469404.94	1305513.16	053° 03' 54.99"	039° 18' 35.01"	Картометрический метод	5.00	–
2356	469425.02	1305512.57	053° 03' 55.64"	039° 18' 34.99"	Картометрический метод	5.00	–
2357	469445.56	1305508.14	053° 03' 56.31"	039° 18' 34.77"	Картометрический метод	5.00	–
2358	469458.84	1305510.53	053° 03' 56.74"	039° 18' 34.91"	Картометрический метод	5.00	–
2359	469476.21	1305520.29	053° 03' 57.29"	039° 18' 35.44"	Картометрический метод	5.00	–
2360	469492.46	1305534.54	053° 03' 57.82"	039° 18' 36.22"	Картометрический метод	5.00	–
2361	469507.39	1305550.16	053° 03' 58.29"	039° 18' 37.06"	Картометрический метод	5.00	–
2362	469514.66	1305556.42	053° 03' 58.53"	039° 18' 37.40"	Картометрический метод	5.00	–
2363	469529.43	1305562.84	053° 03' 59.00"	039° 18' 37.76"	Картометрический метод	5.00	–
2364	469556.33	1305571.24	053° 03' 59.87"	039° 18' 38.23"	Картометрический метод	5.00	–
2365	469595.37	1305582.93	053° 04' 01.13"	039° 18' 38.88"	Картометрический метод	5.00	–
2366	469611.25	1305589.97	053° 04' 01.64"	039° 18' 39.27"	Картометрический метод	5.00	–

2367	469636.11	1305610.85	053° 04' 02.43"	039° 18' 40.40"	Картометрический метод	5.00	–
2368	469643.42	1305616.89	053° 04' 02.67"	039° 18' 40.73"	Картометрический метод	5.00	–
2369	469649.13	1305624.98	053° 04' 02.85"	039° 18' 41.17"	Картометрический метод	5.00	–
2370	469657.33	1305642.62	053° 04' 03.11"	039° 18' 42.12"	Картометрический метод	5.00	–
2371	469666.86	1305661.87	053° 04' 03.41"	039° 18' 43.16"	Картометрический метод	5.00	–
2372	469672.63	1305669.63	053° 04' 03.59"	039° 18' 43.58"	Картометрический метод	5.00	–
2373	469683.66	1305694.72	053° 04' 03.94"	039° 18' 44.94"	Картометрический метод	5.00	–
2374	469696.41	1305719.48	053° 04' 04.34"	039° 18' 46.27"	Картометрический метод	5.00	–
2375	469704.81	1305734.55	053° 04' 04.61"	039° 18' 47.09"	Картометрический метод	5.00	–
2376	469709.44	1305739.36	053° 04' 04.76"	039° 18' 47.35"	Картометрический метод	5.00	–
2377	469710.94	1305742.63	053° 04' 04.80"	039° 18' 47.53"	Картометрический метод	5.00	–
2378	469711.58	1305751.80	053° 04' 04.82"	039° 18' 48.02"	Картометрический метод	5.00	–
2379	469714.03	1305763.01	053° 04' 04.90"	039° 18' 48.62"	Картометрический метод	5.00	–
2380	469717.52	1305771.73	053° 04' 05.01"	039° 18' 49.09"	Картометрический метод	5.00	–
2381	469718.16	1305776.13	053° 04' 05.03"	039° 18' 49.33"	Картометрический метод	5.00	–
2382	469716.30	1305784.94	053° 04' 04.96"	039° 18' 49.80"	Картометрический метод	5.00	–
2383	469717.30	1305789.29	053° 04' 04.99"	039° 18' 50.04"	Картометрический метод	5.00	–
2384	469721.61	1305793.15	053° 04' 05.13"	039° 18' 50.25"	Картометрический метод	5.00	–
2385	469723.97	1305797.97	053° 04' 05.21"	039° 18' 50.51"	Картометрический метод	5.00	–
2386	469725.06	1305804.87	053° 04' 05.24"	039° 18' 50.88"	Картометрический метод	5.00	–
2387	469724.92	1305820.91	053° 04' 05.23"	039° 18' 51.74"	Картометрический метод	5.00	–
2388	469726.10	1305828.61	053° 04' 05.26"	039° 18' 52.15"	Картометрический метод	5.00	–
2389	469730.32	1305836.87	053° 04' 05.40"	039° 18' 52.60"	Картометрический метод	5.00	–
2390	469731.21	1305841.32	053° 04' 05.42"	039° 18' 52.84"	Картометрический метод	5.00	–
2391	469729.85	1305860.86	053° 04' 05.37"	039° 18' 53.89"	Картометрический метод	5.00	–
2392	469731.66	1305872.78	053° 04' 05.43"	039° 18' 54.53"	Картометрический метод	5.00	–
2393	469743.92	1305908.41	053° 04' 05.81"	039° 18' 56.45"	Картометрический метод	5.00	–
2394	469753.11	1305939.16	053° 04' 06.09"	039° 18' 58.11"	Картометрический метод	5.00	–
2395	469761.24	1305972.64	053° 04' 06.34"	039° 18' 59.91"	Картометрический метод	5.00	–
2396	469763.96	1305979.86	053° 04' 06.43"	039° 19' 00.30"	Картометрический метод	5.00	–
2397	469769.34	1305986.49	053° 04' 06.60"	039° 19' 00.66"	Картометрический метод	5.00	–
2398	469777.40	1305991.03	053° 04' 06.86"	039° 19' 00.91"	Картометрический метод	5.00	–
2399	469786.36	1305992.84	053° 04' 07.15"	039° 19' 01.01"	Картометрический метод	5.00	–
2400	469794.88	1305994.09	053° 04' 07.42"	039° 19' 01.08"	Картометрический метод	5.00	–
2401	469816.32	1305991.94	053° 04' 08.12"	039° 19' 00.98"	Картометрический метод	5.00	–
2402	469823.13	1305993.41	053° 04' 08.34"	039° 19' 01.06"	Картометрический метод	5.00	–
2403	469829.38	1305999.31	053° 04' 08.54"	039° 19' 01.38"	Картометрический метод	5.00	–
2404	469834.03	1306010.21	053° 04' 08.69"	039° 19' 01.97"	Картометрический метод	5.00	–

2405	469833.35	1306021.22	053° 04' 08.66"	039° 19' 02.56"	Картометрический метод	5.00	–
2406	469833.01	1306068.20	053° 04' 08.63"	039° 19' 05.09"	Картометрический метод	5.00	–
2407	469834.26	1306082.84	053° 04' 08.67"	039° 19' 05.87"	Картометрический метод	5.00	–
2408	469840.61	1306100.32	053° 04' 08.86"	039° 19' 06.81"	Картометрический метод	5.00	–
2409	469842.65	1306110.98	053° 04' 08.93"	039° 19' 07.39"	Картометрический метод	5.00	–
2410	469840.84	1306131.52	053° 04' 08.86"	039° 19' 08.49"	Картометрический метод	5.00	–
2411	469841.86	1306145.94	053° 04' 08.89"	039° 19' 09.27"	Картометрический метод	5.00	–
2412	469852.19	1306170.00	053° 04' 09.21"	039° 19' 10.56"	Картометрический метод	5.00	–
2413	469862.29	1306199.96	053° 04' 09.53"	039° 19' 12.18"	Картометрический метод	5.00	–
2414	469868.87	1306224.47	053° 04' 09.73"	039° 19' 13.50"	Картометрический метод	5.00	–
2415	469874.09	1306262.71	053° 04' 09.89"	039° 19' 15.56"	Картометрический метод	5.00	–
2416	469885.78	1306290.06	053° 04' 10.25"	039° 19' 17.03"	Картометрический метод	5.00	–
2417	469885.44	1306300.28	053° 04' 10.24"	039° 19' 17.58"	Картометрический метод	5.00	–
2418	469872.50	1306311.51	053° 04' 09.82"	039° 19' 18.18"	Картометрический метод	5.00	–
2419	469869.55	1306320.71	053° 04' 09.72"	039° 19' 18.67"	Картометрический метод	5.00	–
2420	469871.59	1306337.16	053° 04' 09.78"	039° 19' 19.55"	Картометрический метод	5.00	–
2421	469876.81	1306357.48	053° 04' 09.94"	039° 19' 20.65"	Картометрический метод	5.00	–
2422	469876.47	1306366.21	053° 04' 09.92"	039° 19' 21.12"	Картометрический метод	5.00	–
2423	469871.82	1306374.73	053° 04' 09.77"	039° 19' 21.57"	Картометрический метод	5.00	–
2424	469872.05	1306378.81	053° 04' 09.78"	039° 19' 21.79"	Картометрический метод	5.00	–
2425	469876.02	1306385.28	053° 04' 09.90"	039° 19' 22.14"	Картометрический метод	5.00	–
2426	469874.82	1306389.50	053° 04' 09.86"	039° 19' 22.37"	Картометрический метод	5.00	–
2427	469871.48	1306392.77	053° 04' 09.75"	039° 19' 22.54"	Картометрический метод	5.00	–
2428	469844.81	1306396.86	053° 04' 08.89"	039° 19' 22.74"	Картометрический метод	5.00	–
2429	469837.14	1306402.42	053° 04' 08.64"	039° 19' 23.04"	Картометрический метод	5.00	–
2430	469835.34	1306408.93	053° 04' 08.58"	039° 19' 23.38"	Картометрический метод	5.00	–
2431	469837.96	1306413.63	053° 04' 08.66"	039° 19' 23.64"	Картометрический метод	5.00	–
2432	469858.32	1306414.45	053° 04' 09.32"	039° 19' 23.70"	Картометрический метод	5.00	–
2433	469862.45	1306418.18	053° 04' 09.45"	039° 19' 23.90"	Картометрический метод	5.00	–
2434	469862.59	1306421.64	053° 04' 09.45"	039° 19' 24.08"	Картометрический метод	5.00	–
2435	469860.45	1306425.89	053° 04' 09.38"	039° 19' 24.31"	Картометрический метод	5.00	–
2436	469851.96	1306435.78	053° 04' 09.10"	039° 19' 24.84"	Картометрический метод	5.00	–
2437	469848.17	1306443.84	053° 04' 08.98"	039° 19' 25.27"	Картометрический метод	5.00	–
2438	469845.04	1306454.96	053° 04' 08.87"	039° 19' 25.86"	Картометрический метод	5.00	–
2439	469841.97	1306469.49	053° 04' 08.77"	039° 19' 26.64"	Картометрический метод	5.00	–
2440	469837.55	1306478.68	053° 04' 08.62"	039° 19' 27.13"	Картометрический метод	5.00	–
2441	469830.17	1306485.49	053° 04' 08.38"	039° 19' 27.49"	Картометрический метод	5.00	–
2442	469810.65	1306500.70	053° 04' 07.74"	039° 19' 28.30"	Картометрический метод	5.00	–

2443	469799.64	1306515.34	053° 04' 07.38"	039° 19' 29.08"	Картометрический метод	5.00	–
2444	469797.83	1306524.19	053° 04' 07.32"	039° 19' 29.55"	Картометрический метод	5.00	–
2445	469802.14	1306543.93	053° 04' 07.45"	039° 19' 30.61"	Картометрический метод	5.00	–
2446	469802.82	1306550.86	053° 04' 07.47"	039° 19' 30.99"	Картометрический метод	5.00	–
2447	469797.01	1306557.87	053° 04' 07.28"	039° 19' 31.36"	Картометрический метод	5.00	–
2448	469782.03	1306560.91	053° 04' 06.80"	039° 19' 31.51"	Картометрический метод	5.00	–
2449	469778.76	1306565.31	053° 04' 06.69"	039° 19' 31.75"	Картометрический метод	5.00	–
2450	469778.44	1306571.44	053° 04' 06.68"	039° 19' 32.08"	Картометрический метод	5.00	–
2451	469778.81	1306579.07	053° 04' 06.68"	039° 19' 32.49"	Картометрический метод	5.00	–
2452	469781.21	1306585.74	053° 04' 06.76"	039° 19' 32.85"	Картометрический метод	5.00	–
2453	469784.39	1306592.32	053° 04' 06.86"	039° 19' 33.20"	Картометрический метод	5.00	–
2454	469802.76	1306604.48	053° 04' 07.45"	039° 19' 33.87"	Картометрический метод	5.00	–
2455	469811.61	1306616.96	053° 04' 07.73"	039° 19' 34.54"	Картометрический метод	5.00	–
2456	469813.65	1306637.16	053° 04' 07.79"	039° 19' 35.63"	Картометрический метод	5.00	–
2457	469810.02	1306649.87	053° 04' 07.67"	039° 19' 36.31"	Картометрический метод	5.00	–
2458	469804.12	1306656.23	053° 04' 07.47"	039° 19' 36.65"	Картометрический метод	5.00	–
2459	469770.14	1306664.80	053° 04' 06.37"	039° 19' 37.08"	Картометрический метод	5.00	–
2460	469756.52	1306669.45	053° 04' 05.93"	039° 19' 37.33"	Картометрический метод	5.00	–
2461	469745.96	1306671.04	053° 04' 05.59"	039° 19' 37.40"	Картометрический метод	5.00	–
2462	469737.45	1306668.20	053° 04' 05.31"	039° 19' 37.25"	Картометрический метод	5.00	–
2463	469725.88	1306657.99	053° 04' 04.94"	039° 19' 36.69"	Картометрический метод	5.00	–
2464	469717.46	1306657.56	053° 04' 04.67"	039° 19' 36.66"	Картометрический метод	5.00	–
2465	469709.02	1306660.86	053° 04' 04.40"	039° 19' 36.83"	Картометрический метод	5.00	–
2466	469702.12	1306672.66	053° 04' 04.17"	039° 19' 37.46"	Картометрический метод	5.00	–
2467	469697.04	1306681.56	053° 04' 04.00"	039° 19' 37.94"	Картометрический метод	5.00	–
2468	469694.95	1306689.27	053° 04' 03.93"	039° 19' 38.35"	Картометрический метод	5.00	–
2469	469695.92	1306696.46	053° 04' 03.96"	039° 19' 38.74"	Картометрический метод	5.00	–
2470	469700.28	1306701.60	053° 04' 04.10"	039° 19' 39.02"	Картометрический метод	5.00	–
2471	469708.29	1306706.33	053° 04' 04.35"	039° 19' 39.28"	Картометрический метод	5.00	–
2472	469724.92	1306715.34	053° 04' 04.89"	039° 19' 39.77"	Картометрический метод	5.00	–
2473	469734.05	1306720.29	053° 04' 05.18"	039° 19' 40.04"	Картометрический метод	5.00	–
2474	469753.96	1306730.76	053° 04' 05.82"	039° 19' 40.62"	Картометрический метод	5.00	–
2475	469768.05	1306735.68	053° 04' 06.28"	039° 19' 40.89"	Картометрический метод	5.00	–
2476	469785.46	1306744.35	053° 04' 06.84"	039° 19' 41.37"	Картометрический метод	5.00	–
2477	469800.21	1306757.40	053° 04' 07.31"	039° 19' 42.08"	Картометрический метод	5.00	–
2478	469805.13	1306768.95	053° 04' 07.46"	039° 19' 42.70"	Картометрический метод	5.00	–
2479	469809.63	1306783.84	053° 04' 07.60"	039° 19' 43.50"	Картометрический метод	5.00	–
2480	469809.90	1306789.20	053° 04' 07.61"	039° 19' 43.79"	Картометрический метод	5.00	–

2481	469807.09	1306800.78	053° 04' 07.51"	039° 19' 44.41"	Картометрический метод	5.00	–
2482	469805.72	1306807.81	053° 04' 07.47"	039° 19' 44.79"	Картометрический метод	5.00	–
2483	469805.68	1306815.03	053° 04' 07.46"	039° 19' 45.17"	Картометрический метод	5.00	–
2484	469806.11	1306829.47	053° 04' 07.47"	039° 19' 45.95"	Картометрический метод	5.00	–
2485	469803.39	1306838.66	053° 04' 07.38"	039° 19' 46.44"	Картометрический метод	5.00	–
2486	469787.61	1306857.61	053° 04' 06.86"	039° 19' 47.45"	Картометрический метод	5.00	–
2487	469783.07	1306864.19	053° 04' 06.71"	039° 19' 47.80"	Картометрический метод	5.00	–
2488	469780.92	1306873.61	053° 04' 06.64"	039° 19' 48.30"	Картометрический метод	5.00	–
2489	469776.83	1306900.39	053° 04' 06.50"	039° 19' 49.74"	Картометрический метод	5.00	–
2490	469774.22	1306909.70	053° 04' 06.41"	039° 19' 50.24"	Картометрический метод	5.00	–
2491	469754.93	1306932.17	053° 04' 05.78"	039° 19' 51.43"	Картометрический метод	5.00	–
2492	469752.89	1306938.64	053° 04' 05.71"	039° 19' 51.78"	Картометрический метод	5.00	–
2493	469750.96	1306950.90	053° 04' 05.64"	039° 19' 52.44"	Картометрический метод	5.00	–
2494	469749.14	1306957.25	053° 04' 05.58"	039° 19' 52.78"	Картометрический метод	5.00	–
2495	469745.51	1306964.40	053° 04' 05.46"	039° 19' 53.16"	Картометрический метод	5.00	–
2496	469741.99	1306975.18	053° 04' 05.34"	039° 19' 53.73"	Картометрический метод	5.00	–
2497	469740.74	1306986.30	053° 04' 05.30"	039° 19' 54.33"	Картометрический метод	5.00	–
2498	469740.97	1307003.21	053° 04' 05.30"	039° 19' 55.24"	Картометрический метод	5.00	–
2499	469738.59	1307011.50	053° 04' 05.22"	039° 19' 55.68"	Картометрический метод	5.00	–
2500	469732.23	1307016.95	053° 04' 05.01"	039° 19' 55.97"	Картометрический метод	5.00	–
2501	469725.54	1307024.78	053° 04' 04.79"	039° 19' 56.39"	Картометрический метод	5.00	–
2502	469720.09	1307036.24	053° 04' 04.61"	039° 19' 57.00"	Картометрический метод	5.00	–
2503	469708.29	1307049.74	053° 04' 04.22"	039° 19' 57.72"	Картометрический метод	5.00	–
2504	469685.13	1307063.25	053° 04' 03.47"	039° 19' 58.43"	Картометрический метод	5.00	–
2505	469669.59	1307065.29	053° 04' 02.97"	039° 19' 58.53"	Картометрический метод	5.00	–
2506	469653.36	1307070.40	053° 04' 02.44"	039° 19' 58.79"	Картометрический метод	5.00	–
2507	469637.36	1307072.33	053° 04' 01.92"	039° 19' 58.88"	Картометрический метод	5.00	–
2508	469618.29	1307070.96	053° 04' 01.30"	039° 19' 58.80"	Картометрический метод	5.00	–
2509	469603.38	1307073.68	053° 04' 00.82"	039° 19' 58.94"	Картометрический метод	5.00	–
2510	469577.55	1307080.84	053° 03' 59.98"	039° 19' 59.30"	Картометрический метод	5.00	–
2511	469557.46	1307093.21	053° 03' 59.33"	039° 19' 59.95"	Картометрический метод	5.00	–
2512	469551.90	1307094.34	053° 03' 59.15"	039° 20' 00.01"	Картометрический метод	5.00	–
2513	469544.18	1307093.66	053° 03' 58.90"	039° 19' 59.97"	Картометрический метод	5.00	–
2514	469526.48	1307091.96	053° 03' 58.33"	039° 19' 59.87"	Картометрический метод	5.00	–
2515	469474.50	1307098.31	053° 03' 56.64"	039° 20' 00.18"	Картометрический метод	5.00	–
2516	469465.54	1307096.73	053° 03' 56.35"	039° 20' 00.08"	Картометрический метод	5.00	–
2517	469446.70	1307093.66	053° 03' 55.75"	039° 19' 59.91"	Картометрический метод	5.00	–
2518	469423.55	1307093.66	053° 03' 55.00"	039° 19' 59.89"	Картометрический метод	5.00	–

2519	469388.37	1307102.85	053° 03' 53.86"	039° 20' 00.36"	Картометрический метод	5.00	–
2520	469363.63	1307114.43	053° 03' 53.05"	039° 20' 00.97"	Картометрический метод	5.00	–
2521	469329.58	1307136.79	053° 03' 51.94"	039° 20' 02.15"	Картометрический метод	5.00	–
2522	469316.64	1307143.14	053° 03' 51.52"	039° 20' 02.48"	Картометрический метод	5.00	–
2523	469300.64	1307145.30	053° 03' 51.00"	039° 20' 02.59"	Картометрический метод	5.00	–
2524	469282.08	1307143.08	053° 03' 50.40"	039° 20' 02.46"	Картометрический метод	5.00	–
2525	469275.05	1307147.17	053° 03' 50.17"	039° 20' 02.67"	Картометрический метод	5.00	–
2526	469270.10	1307156.95	053° 03' 50.01"	039° 20' 03.19"	Картометрический метод	5.00	–
2527	469267.28	1307165.04	053° 03' 49.91"	039° 20' 03.63"	Картометрический метод	5.00	–
2528	469259.45	1307177.41	053° 03' 49.66"	039° 20' 04.29"	Картометрический метод	5.00	–
2529	469248.10	1307187.63	053° 03' 49.29"	039° 20' 04.83"	Картометрический метод	5.00	–
2530	469236.64	1307195.01	053° 03' 48.91"	039° 20' 05.22"	Картометрический метод	5.00	–
2531	469220.52	1307198.18	053° 03' 48.39"	039° 20' 05.38"	Картометрический метод	5.00	–
2532	469215.53	1307201.47	053° 03' 48.23"	039° 20' 05.55"	Картометрический метод	5.00	–
2533	469209.24	1307212.05	053° 03' 48.02"	039° 20' 06.11"	Картометрический метод	5.00	–
2534	469203.79	1307217.70	053° 03' 47.84"	039° 20' 06.41"	Картометрический метод	5.00	–
2535	469183.18	1307230.87	053° 03' 47.17"	039° 20' 07.11"	Картометрический метод	5.00	–
2536	469166.73	1307236.43	053° 03' 46.64"	039° 20' 07.40"	Картометрический метод	5.00	–
2537	469158.56	1307240.40	053° 03' 46.37"	039° 20' 07.60"	Картометрический метод	5.00	–
2538	469148.57	1307246.98	053° 03' 46.04"	039° 20' 07.95"	Картометрический метод	5.00	–
2539	469132.91	1307252.77	053° 03' 45.53"	039° 20' 08.25"	Картометрический метод	5.00	–
2540	469121.11	1307255.27	053° 03' 45.15"	039° 20' 08.38"	Картометрический метод	5.00	–
2541	469090.24	1307255.83	053° 03' 44.15"	039° 20' 08.39"	Картометрический метод	5.00	–
2542	469078.55	1307257.31	053° 03' 43.77"	039° 20' 08.46"	Картометрический метод	5.00	–
2543	469059.14	1307263.55	053° 03' 43.14"	039° 20' 08.78"	Картометрический метод	5.00	–
2544	469049.72	1307269.68	053° 03' 42.84"	039° 20' 09.11"	Картометрический метод	5.00	–
2545	469041.89	1307273.08	053° 03' 42.58"	039° 20' 09.28"	Картометрический метод	5.00	–
2546	469028.16	1307274.56	053° 03' 42.14"	039° 20' 09.35"	Картометрический метод	5.00	–
2547	469014.77	1307274.79	053° 03' 41.71"	039° 20' 09.36"	Картометрический метод	5.00	–
2548	469006.03	1307276.72	053° 03' 41.42"	039° 20' 09.46"	Картометрический метод	5.00	–
2549	468990.60	1307285.00	053° 03' 40.92"	039° 20' 09.89"	Картометрический метод	5.00	–
2550	468948.04	1307310.19	053° 03' 39.53"	039° 20' 11.22"	Картометрический метод	5.00	–
2551	468937.94	1307319.50	053° 03' 39.20"	039° 20' 11.71"	Картометрический метод	5.00	–
2552	468914.79	1307351.62	053° 03' 38.44"	039° 20' 13.42"	Картометрический метод	5.00	–
2553	468902.53	1307360.47	053° 03' 38.04"	039° 20' 13.89"	Картометрический метод	5.00	–
2554	468886.85	1307368.39	053° 03' 37.53"	039° 20' 14.30"	Картометрический метод	5.00	–
2555	468866.65	1307380.56	053° 03' 36.87"	039° 20' 14.94"	Картометрический метод	5.00	–
2556	468864.06	1307384.19	053° 03' 36.79"	039° 20' 15.14"	Картометрический метод	5.00	–

2557	468858.93	1307394.63	053° 03' 36.62"	039° 20' 15.69"	Картометрический метод	5.00	–
2558	468852.67	1307400.98	053° 03' 36.41"	039° 20' 16.03"	Картометрический метод	5.00	–
2559	468835.99	1307410.60	053° 03' 35.87"	039° 20' 16.54"	Картометрический метод	5.00	–
2560	468831.90	1307415.95	053° 03' 35.74"	039° 20' 16.82"	Картометрический метод	5.00	–
2561	468828.36	1307423.58	053° 03' 35.62"	039° 20' 17.23"	Картометрический метод	5.00	–
2562	468824.00	1307437.65	053° 03' 35.47"	039° 20' 17.98"	Картометрический метод	5.00	–
2563	468823.73	1307443.73	053° 03' 35.46"	039° 20' 18.31"	Картометрический метод	5.00	–
2564	468825.91	1307448.27	053° 03' 35.53"	039° 20' 18.55"	Картометрический метод	5.00	–
2565	468829.45	1307451.54	053° 03' 35.64"	039° 20' 18.73"	Картометрический метод	5.00	–
2566	468857.96	1307466.88	053° 03' 36.56"	039° 20' 19.57"	Картометрический метод	5.00	–
2567	468863.32	1307473.78	053° 03' 36.73"	039° 20' 19.95"	Картометрический метод	5.00	–
2568	468865.86	1307482.14	053° 03' 36.81"	039° 20' 20.40"	Картометрический метод	5.00	–
2569	468868.49	1307488.04	053° 03' 36.89"	039° 20' 20.71"	Картометрический метод	5.00	–
2570	468872.03	1307490.94	053° 03' 37.01"	039° 20' 20.87"	Картометрический метод	5.00	–
2571	468876.48	1307490.67	053° 03' 37.15"	039° 20' 20.86"	Картометрический метод	5.00	–
2572	468905.53	1307473.55	053° 03' 38.10"	039° 20' 19.96"	Картометрический метод	5.00	–
2573	468921.58	1307463.95	053° 03' 38.62"	039° 20' 19.45"	Картометрический метод	5.00	–
2574	468935.83	1307456.05	053° 03' 39.08"	039° 20' 19.04"	Картометрический метод	5.00	–
2575	468944.54	1307452.87	053° 03' 39.37"	039° 20' 18.87"	Картометрический метод	5.00	–
2576	468954.71	1307446.74	053° 03' 39.70"	039° 20' 18.55"	Картометрический метод	5.00	–
2577	468968.15	1307436.07	053° 03' 40.14"	039° 20' 17.99"	Картометрический метод	5.00	–
2578	468986.53	1307421.23	053° 03' 40.74"	039° 20' 17.20"	Картометрический метод	5.00	–
2579	468995.59	1307416.08	053° 03' 41.03"	039° 20' 16.93"	Картометрический метод	5.00	–
2580	469017.04	1307410.63	053° 03' 41.73"	039° 20' 16.65"	Картометрический метод	5.00	–
2581	469029.98	1307407.34	053° 03' 42.15"	039° 20' 16.48"	Картометрический метод	5.00	–
2582	469060.28	1307406.66	053° 03' 43.13"	039° 20' 16.47"	Картометрический метод	5.00	–
2583	469081.16	1307406.54	053° 03' 43.80"	039° 20' 16.48"	Картометрический метод	5.00	–
2584	469108.51	1307410.63	053° 03' 44.68"	039° 20' 16.71"	Картометрический метод	5.00	–
2585	469120.31	1307411.08	053° 03' 45.07"	039° 20' 16.74"	Картометрический метод	5.00	–
2586	469154.81	1307409.61	053° 03' 46.18"	039° 20' 16.69"	Картометрический метод	5.00	–
2587	469165.03	1307407.79	053° 03' 46.51"	039° 20' 16.60"	Картометрический метод	5.00	–
2588	469171.72	1307403.82	053° 03' 46.73"	039° 20' 16.39"	Картометрический метод	5.00	–
2589	469179.21	1307395.88	053° 03' 46.98"	039° 20' 15.97"	Картометрический метод	5.00	–
2590	469191.24	1307389.86	053° 03' 47.37"	039° 20' 15.65"	Картометрический метод	5.00	–
2591	469204.41	1307383.62	053° 03' 47.80"	039° 20' 15.32"	Картометрический метод	5.00	–
2592	469235.27	1307365.58	053° 03' 48.80"	039° 20' 14.37"	Картометрический метод	5.00	–
2593	469263.87	1307359.22	053° 03' 49.73"	039° 20' 14.05"	Картометрический метод	5.00	–
2594	469279.65	1307357.06	053° 03' 50.24"	039° 20' 13.95"	Картометрический метод	5.00	–

2595	469289.52	1307349.12	053° 03' 50.56"	039° 20' 13.53"	Картометрический метод	5.00	–
2596	469295.20	1307339.13	053° 03' 50.75"	039° 20' 12.99"	Картометрический метод	5.00	–
2597	469302.91	1307333.57	053° 03' 51.00"	039° 20' 12.70"	Картометрический метод	5.00	–
2598	469325.38	1307323.81	053° 03' 51.73"	039° 20' 12.19"	Картометрический метод	5.00	–
2599	469345.13	1307315.64	053° 03' 52.37"	039° 20' 11.76"	Картометрический метод	5.00	–
2600	469372.25	1307308.72	053° 03' 53.25"	039° 20' 11.41"	Картометрический метод	5.00	–
2601	469398.24	1307300.32	053° 03' 54.10"	039° 20' 10.97"	Картометрический метод	5.00	–
2602	469417.31	1307297.03	053° 03' 54.72"	039° 20' 10.81"	Картометрический метод	5.00	–
2603	469432.17	1307294.87	053° 03' 55.20"	039° 20' 10.70"	Картометрический метод	5.00	–
2604	469455.66	1307296.46	053° 03' 55.96"	039° 20' 10.80"	Картометрический метод	5.00	–
2605	469464.06	1307295.67	053° 03' 56.23"	039° 20' 10.77"	Картометрический метод	5.00	–
2606	469474.96	1307294.65	053° 03' 56.58"	039° 20' 10.72"	Картометрический метод	5.00	–
2607	469502.76	1307284.09	053° 03' 57.49"	039° 20' 10.17"	Картометрический метод	5.00	–
2608	469521.03	1307279.89	053° 03' 58.08"	039° 20' 09.96"	Картометрический метод	5.00	–
2609	469531.81	1307280.12	053° 03' 58.43"	039° 20' 09.97"	Картометрический метод	5.00	–
2610	469539.53	1307285.79	053° 03' 58.67"	039° 20' 10.28"	Картометрический метод	5.00	–
2611	469544.98	1307293.63	053° 03' 58.85"	039° 20' 10.71"	Картометрический метод	5.00	–
2612	469551.11	1307305.54	053° 03' 59.04"	039° 20' 11.35"	Картометрический метод	5.00	–
2613	469556.55	1307327.67	053° 03' 59.21"	039° 20' 12.54"	Картометрический метод	5.00	–
2614	469568.02	1307361.04	053° 03' 59.57"	039° 20' 14.34"	Картометрический метод	5.00	–
2615	469573.12	1307374.77	053° 03' 59.73"	039° 20' 15.08"	Картометрический метод	5.00	–
2616	469578.00	1307395.20	053° 03' 59.88"	039° 20' 16.18"	Картометрический метод	5.00	–
2617	469580.61	1307420.84	053° 03' 59.95"	039° 20' 17.56"	Картометрический метод	5.00	–
2618	469579.48	1307434.69	053° 03' 59.91"	039° 20' 18.31"	Картометрический метод	5.00	–
2619	469567.45	1307466.92	053° 03' 59.51"	039° 20' 20.03"	Картометрический метод	5.00	–
2620	469562.68	1307484.96	053° 03' 59.35"	039° 20' 20.99"	Картометрический метод	5.00	–
2621	469562.23	1307497.22	053° 03' 59.33"	039° 20' 21.65"	Картометрический метод	5.00	–
2622	469564.50	1307503.92	053° 03' 59.40"	039° 20' 22.01"	Картометрический метод	5.00	–
2623	469570.40	1307510.61	053° 03' 59.59"	039° 20' 22.38"	Картометрический метод	5.00	–
2624	469583.45	1307519.46	053° 04' 00.00"	039° 20' 22.86"	Картометрический метод	5.00	–
2625	469605.69	1307545.11	053° 04' 00.71"	039° 20' 24.25"	Картометрический метод	5.00	–
2626	469620.45	1307561.23	053° 04' 01.19"	039° 20' 25.13"	Картометрический метод	5.00	–
2627	469639.29	1307579.84	053° 04' 01.79"	039° 20' 26.14"	Картометрический метод	5.00	–
2628	469664.14	1307602.42	053° 04' 02.58"	039° 20' 27.37"	Картометрический метод	5.00	–
2629	469674.24	1307611.05	053° 04' 02.91"	039° 20' 27.84"	Картометрический метод	5.00	–
2630	469685.82	1307617.06	053° 04' 03.28"	039° 20' 28.17"	Картометрический метод	5.00	–
2631	469694.44	1307620.13	053° 04' 03.56"	039° 20' 28.34"	Картометрический метод	5.00	–
2632	469709.53	1307620.81	053° 04' 04.04"	039° 20' 28.38"	Картометрический метод	5.00	–

2633	469723.38	1307622.40	053° 04' 04.49"	039° 20' 28.48"	Картометрический метод	5.00	–
2634	469743.81	1307631.70	053° 04' 05.15"	039° 20' 28.99"	Картометрический метод	5.00	–
2635	469769.23	1307648.95	053° 04' 05.96"	039° 20' 29.93"	Картометрический метод	5.00	–
2636	469777.06	1307656.21	053° 04' 06.21"	039° 20' 30.33"	Картометрический метод	5.00	–
2637	469790.68	1307681.98	053° 04' 06.64"	039° 20' 31.72"	Картометрический метод	5.00	–
2638	469801.00	1307697.07	053° 04' 06.97"	039° 20' 32.54"	Картометрический метод	5.00	–
2639	469819.84	1307714.21	053° 04' 07.58"	039° 20' 33.47"	Картометрический метод	5.00	–
2640	469830.96	1307722.26	053° 04' 07.93"	039° 20' 33.91"	Картометрический метод	5.00	–
2641	469842.24	1307726.85	053° 04' 08.30"	039° 20' 34.16"	Картометрический метод	5.00	–
2642	469855.70	1307728.05	053° 04' 08.73"	039° 20' 34.24"	Картометрический метод	5.00	–
2643	469864.47	1307726.85	053° 04' 09.01"	039° 20' 34.18"	Картометрический метод	5.00	–
2644	469894.06	1307718.40	053° 04' 09.97"	039° 20' 33.74"	Картометрический метод	5.00	–
2645	469926.86	1307713.98	053° 04' 11.04"	039° 20' 33.53"	Картометрический метод	5.00	–
2646	469932.42	1307714.66	053° 04' 11.22"	039° 20' 33.57"	Картометрический метод	5.00	–
2647	469952.05	1307725.10	053° 04' 11.85"	039° 20' 34.14"	Картометрический метод	5.00	–
2648	469977.82	1307735.65	053° 04' 12.68"	039° 20' 34.72"	Картометрический метод	5.00	–
2649	470001.53	1307747.00	053° 04' 13.44"	039° 20' 35.35"	Картометрический метод	5.00	–
2650	470025.59	1307754.15	053° 04' 14.22"	039° 20' 35.75"	Картометрический метод	5.00	–
2651	470055.89	1307762.10	053° 04' 15.19"	039° 20' 36.19"	Картометрический метод	5.00	–
2652	470085.40	1307776.06	053° 04' 16.14"	039° 20' 36.96"	Картометрический метод	5.00	–
2653	470099.93	1307784.23	053° 04' 16.61"	039° 20' 37.41"	Картометрический метод	5.00	–
2654	470105.49	1307791.72	053° 04' 16.78"	039° 20' 37.82"	Картометрический метод	5.00	–
2655	470105.83	1307798.64	053° 04' 16.79"	039° 20' 38.19"	Картометрический метод	5.00	–
2656	470099.93	1307813.39	053° 04' 16.60"	039° 20' 38.98"	Картометрический метод	5.00	–
2657	470093.80	1307826.90	053° 04' 16.39"	039° 20' 39.70"	Картометрический метод	5.00	–
2658	470085.40	1307848.01	053° 04' 16.11"	039° 20' 40.83"	Картометрический метод	5.00	–
2659	470084.38	1307860.60	053° 04' 16.08"	039° 20' 41.50"	Картометрический метод	5.00	–
2660	470087.22	1307880.12	053° 04' 16.16"	039° 20' 42.55"	Картометрический метод	5.00	–
2661	470090.62	1307896.81	053° 04' 16.26"	039° 20' 43.45"	Картометрический метод	5.00	–
2662	470099.36	1307913.49	053° 04' 16.54"	039° 20' 44.35"	Картометрический метод	5.00	–
2663	470104.13	1307921.77	053° 04' 16.69"	039° 20' 44.80"	Картометрический метод	5.00	–
2664	470110.14	1307934.26	053° 04' 16.88"	039° 20' 45.47"	Картометрический метод	5.00	–
2665	470118.99	1307940.61	053° 04' 17.16"	039° 20' 45.82"	Картометрический метод	5.00	–
2666	470129.32	1307942.88	053° 04' 17.50"	039° 20' 45.95"	Картометрический метод	5.00	–
2667	470140.44	1307942.43	053° 04' 17.86"	039° 20' 45.93"	Картометрический метод	5.00	–
2668	470145.09	1307939.70	053° 04' 18.01"	039° 20' 45.79"	Картометрический метод	5.00	–
2669	470149.75	1307936.30	053° 04' 18.16"	039° 20' 45.61"	Картометрический метод	5.00	–
2670	470156.78	1307926.31	053° 04' 18.39"	039° 20' 45.08"	Картометрический метод	5.00	–

2671	470168.47	1307918.59	053° 04' 18.77"	039° 20' 44.67"	Картометрический метод	5.00	–
2672	470192.99	1307913.94	053° 04' 19.57"	039° 20' 44.44"	Картометрический метод	5.00	–
2673	470204.11	1307912.24	053° 04' 19.93"	039° 20' 44.35"	Картометрический метод	5.00	–
2674	470227.49	1307917.91	053° 04' 20.68"	039° 20' 44.67"	Картометрический метод	5.00	–
2675	470276.85	1307923.36	053° 04' 22.28"	039° 20' 45.00"	Картометрический метод	5.00	–
2676	470297.51	1307925.18	053° 04' 22.94"	039° 20' 45.11"	Картометрический метод	5.00	–
2677	470304.09	1307928.69	053° 04' 23.16"	039° 20' 45.30"	Картометрический метод	5.00	–
2678	470315.89	1307951.62	053° 04' 23.53"	039° 20' 46.54"	Картометрический метод	5.00	–
2679	470327.35	1307965.69	053° 04' 23.89"	039° 20' 47.30"	Картометрический метод	5.00	–
2680	470338.02	1307977.27	053° 04' 24.23"	039° 20' 47.93"	Картометрический метод	5.00	–
2681	470343.36	1307992.93	053° 04' 24.40"	039° 20' 48.78"	Картометрический метод	5.00	–
2682	470352.55	1308006.77	053° 04' 24.69"	039° 20' 49.53"	Картометрический метод	5.00	–
2683	470367.07	1308017.67	053° 04' 25.16"	039° 20' 50.12"	Картометрический метод	5.00	–
2684	470389.20	1308024.70	053° 04' 25.87"	039° 20' 50.51"	Картометрический метод	5.00	–
2685	470424.36	1308031.56	053° 04' 27.01"	039° 20' 50.90"	Картометрический метод	5.00	–
2686	470433.46	1308031.85	053° 04' 27.30"	039° 20' 50.92"	Картометрический метод	5.00	–
2687	470444.97	1308031.38	053° 04' 27.67"	039° 20' 50.91"	Картометрический метод	5.00	–
2688	470453.44	1308032.88	053° 04' 27.95"	039° 20' 50.99"	Картометрический метод	5.00	–
2689	470469.21	1308041.05	053° 04' 28.45"	039° 20' 51.44"	Картометрический метод	5.00	–
2690	470474.59	1308042.97	053° 04' 28.63"	039° 20' 51.55"	Картометрический метод	5.00	–
2691	470493.38	1308046.27	053° 04' 29.23"	039° 20' 51.74"	Картометрический метод	5.00	–
2692	470518.01	1308053.19	053° 04' 30.03"	039° 20' 52.13"	Картометрический метод	5.00	–
2693	470532.54	1308059.09	053° 04' 30.49"	039° 20' 52.45"	Картометрический метод	5.00	–
2694	470548.20	1308072.37	053° 04' 30.99"	039° 20' 53.17"	Картометрический метод	5.00	–
2695	470554.89	1308083.04	053° 04' 31.21"	039° 20' 53.75"	Картометрический метод	5.00	–
2696	470576.12	1308132.74	053° 04' 31.87"	039° 20' 56.44"	Картометрический метод	5.00	–
2697	470580.43	1308151.01	053° 04' 32.01"	039° 20' 57.42"	Картометрический метод	5.00	–
2698	470592.12	1308191.98	053° 04' 32.37"	039° 20' 59.63"	Картометрический метод	5.00	–
2699	470599.61	1308208.44	053° 04' 32.60"	039° 21' 00.52"	Картометрический метод	5.00	–
2700	470614.47	1308239.31	053° 04' 33.07"	039° 21' 02.18"	Картометрический метод	5.00	–
2701	470626.05	1308258.60	053° 04' 33.44"	039° 21' 03.23"	Картометрический метод	5.00	–
2702	470635.02	1308278.35	053° 04' 33.72"	039° 21' 04.29"	Картометрический метод	5.00	–
2703	470649.24	1308313.74	053° 04' 34.17"	039° 21' 06.20"	Картометрический метод	5.00	–
2704	470652.04	1308328.62	053° 04' 34.25"	039° 21' 07.01"	Картометрический метод	5.00	–
2705	470657.03	1308333.50	053° 04' 34.41"	039° 21' 07.27"	Картометрический метод	5.00	–
2706	470660.44	1308334.18	053° 04' 34.52"	039° 21' 07.31"	Картометрический метод	5.00	–
2707	470665.77	1308333.05	053° 04' 34.70"	039° 21' 07.25"	Картометрический метод	5.00	–
2708	470672.22	1308332.32	053° 04' 34.90"	039° 21' 07.22"	Картометрический метод	5.00	–

2709	470679.28	1308334.11	053° 04' 35.13"	039° 21' 07.32"	Картометрический метод	5.00	–
2710	470711.35	1308359.58	053° 04' 36.16"	039° 21' 08.71"	Картометрический метод	5.00	–
2711	470728.87	1308370.38	053° 04' 36.72"	039° 21' 09.30"	Картометрический метод	5.00	–
2712	470758.60	1308382.41	053° 04' 37.68"	039° 21' 09.96"	Картометрический метод	5.00	–
2713	470802.63	1308399.78	053° 04' 39.10"	039° 21' 10.93"	Картометрический метод	5.00	–
2714	470808.65	1308402.16	053° 04' 39.29"	039° 21' 11.06"	Картометрический метод	5.00	–
2715	470808.94	1308404.36	053° 04' 39.30"	039° 21' 11.18"	Картометрический метод	5.00	–
2716	470804.11	1308408.06	053° 04' 39.14"	039° 21' 11.37"	Картометрический метод	5.00	–
2717	470795.60	1308411.81	053° 04' 38.86"	039° 21' 11.57"	Картометрический метод	5.00	–
2718	470793.90	1308414.30	053° 04' 38.81"	039° 21' 11.70"	Картометрический метод	5.00	–
2719	470793.10	1308418.84	053° 04' 38.78"	039° 21' 11.94"	Картометрический метод	5.00	–
2720	470795.62	1308427.22	053° 04' 38.86"	039° 21' 12.39"	Картометрический метод	5.00	–
2721	470808.10	1308438.14	053° 04' 39.26"	039° 21' 12.99"	Картометрический метод	5.00	–
2722	470816.59	1308440.97	053° 04' 39.53"	039° 21' 13.15"	Картометрический метод	5.00	–
2723	470822.79	1308440.43	053° 04' 39.73"	039° 21' 13.12"	Картометрический метод	5.00	–
2724	470827.59	1308441.73	053° 04' 39.89"	039° 21' 13.20"	Картометрический метод	5.00	–
2725	470841.31	1308450.60	053° 04' 40.33"	039° 21' 13.68"	Картометрический метод	5.00	–
2726	470849.75	1308458.13	053° 04' 40.60"	039° 21' 14.09"	Картометрический метод	5.00	–
2727	470858.56	1308468.80	053° 04' 40.88"	039° 21' 14.67"	Картометрический метод	5.00	–
2728	470864.46	1308481.28	053° 04' 41.06"	039° 21' 15.34"	Картометрический метод	5.00	–
2729	470868.37	1308489.27	053° 04' 41.19"	039° 21' 15.78"	Картометрический метод	5.00	–
2730	470869.59	1308494.90	053° 04' 41.22"	039° 21' 16.08"	Картометрический метод	5.00	–
2731	470869.41	1308501.26	053° 04' 41.22"	039° 21' 16.42"	Картометрический метод	5.00	–
2732	470871.04	1308512.20	053° 04' 41.27"	039° 21' 17.01"	Картометрический метод	5.00	–
2733	470875.81	1308528.90	053° 04' 41.41"	039° 21' 17.91"	Картометрический метод	5.00	–
2734	470881.89	1308548.51	053° 04' 41.60"	039° 21' 18.97"	Картометрический метод	5.00	–
2735	470882.03	1308557.32	053° 04' 41.60"	039° 21' 19.44"	Картометрический метод	5.00	–
2736	470882.08	1308576.61	053° 04' 41.60"	039° 21' 20.48"	Картометрический метод	5.00	–
2737	470879.71	1308581.97	053° 04' 41.52"	039° 21' 20.76"	Картометрический метод	5.00	–
2738	470872.41	1308589.05	053° 04' 41.28"	039° 21' 21.14"	Картометрический метод	5.00	–
2739	470871.41	1308593.59	053° 04' 41.24"	039° 21' 21.38"	Картометрический метод	5.00	–
2740	470872.41	1308596.59	053° 04' 41.28"	039° 21' 21.54"	Картометрический метод	5.00	–
2741	470876.40	1308599.49	053° 04' 41.40"	039° 21' 21.70"	Картометрический метод	5.00	–
2742	470903.32	1308610.52	053° 04' 42.27"	039° 21' 22.31"	Картометрический метод	5.00	–
2743	470908.59	1308613.93	053° 04' 42.44"	039° 21' 22.50"	Картометрический метод	5.00	–
2744	470912.35	1308620.14	053° 04' 42.56"	039° 21' 22.83"	Картометрический метод	5.00	–
2745	470915.80	1308629.81	053° 04' 42.67"	039° 21' 23.36"	Картометрический метод	5.00	–
2746	470917.44	1308640.53	053° 04' 42.72"	039° 21' 23.93"	Картометрический метод	5.00	–

2747	470917.66	1308648.61	053° 04' 42.72"	039° 21' 24.37"	Картометрический метод	5.00	–
2748	470916.62	1308655.33	053° 04' 42.68"	039° 21' 24.73"	Картометрический метод	5.00	–
2749	470917.30	1308660.36	053° 04' 42.70"	039° 21' 25.00"	Картометрический метод	5.00	–
2750	470923.57	1308674.16	053° 04' 42.90"	039° 21' 25.74"	Картометрический метод	5.00	–
2751	470924.47	1308681.75	053° 04' 42.93"	039° 21' 26.15"	Картометрический метод	5.00	–
2752	470923.11	1308688.28	053° 04' 42.88"	039° 21' 26.50"	Картометрический метод	5.00	–
2753	470923.36	1308692.30	053° 04' 42.89"	039° 21' 26.72"	Картометрический метод	5.00	–
2754	470924.75	1308695.41	053° 04' 42.93"	039° 21' 26.88"	Картометрический метод	5.00	–
2755	470929.92	1308700.49	053° 04' 43.10"	039° 21' 27.16"	Картометрический метод	5.00	–
2756	470944.22	1308718.24	053° 04' 43.55"	039° 21' 28.12"	Картометрический метод	5.00	–
2757	470961.47	1308737.81	053° 04' 44.10"	039° 21' 29.19"	Картометрический метод	5.00	–
2758	470978.99	1308756.69	053° 04' 44.66"	039° 21' 30.21"	Картометрический метод	5.00	–
2759	470992.88	1308775.39	053° 04' 45.10"	039° 21' 31.23"	Картометрический метод	5.00	–
2760	471004.78	1308797.50	053° 04' 45.48"	039° 21' 32.42"	Картометрический метод	5.00	–
2761	471008.59	1308805.31	053° 04' 45.60"	039° 21' 32.84"	Картометрический метод	5.00	–
2762	471014.31	1308814.12	053° 04' 45.78"	039° 21' 33.32"	Картометрический метод	5.00	–
2763	471016.81	1308818.75	053° 04' 45.86"	039° 21' 33.57"	Картометрический метод	5.00	–
2764	471018.21	1308824.42	053° 04' 45.90"	039° 21' 33.88"	Картометрический метод	5.00	–
2765	471017.62	1308833.73	053° 04' 45.88"	039° 21' 34.37"	Картометрический метод	5.00	–
2766	471018.99	1308840.04	053° 04' 45.92"	039° 21' 34.71"	Картометрический метод	5.00	–
2767	471022.98	1308851.84	053° 04' 46.05"	039° 21' 35.35"	Картометрический метод	5.00	–
2768	471022.89	1308858.01	053° 04' 46.04"	039° 21' 35.68"	Картометрический метод	5.00	–
2769	471022.21	1308868.23	053° 04' 46.01"	039° 21' 36.23"	Картометрический метод	5.00	–
2770	471023.34	1308881.71	053° 04' 46.05"	039° 21' 36.96"	Картометрический метод	5.00	–
2771	471026.70	1308893.60	053° 04' 46.15"	039° 21' 37.60"	Картометрический метод	5.00	–
2772	471028.84	1308900.59	053° 04' 46.22"	039° 21' 37.97"	Картометрический метод	5.00	–
2773	471032.06	1308906.58	053° 04' 46.32"	039° 21' 38.30"	Картометрический метод	5.00	–
2774	471037.01	1308914.17	053° 04' 46.47"	039° 21' 38.71"	Картометрический метод	5.00	–
2775	471038.14	1308916.39	053° 04' 46.51"	039° 21' 38.83"	Картометрический метод	5.00	–
2776	471037.28	1308919.02	053° 04' 46.48"	039° 21' 38.97"	Картометрический метод	5.00	–
2777	471035.69	1308919.52	053° 04' 46.43"	039° 21' 38.99"	Картометрический метод	5.00	–
2778	471032.47	1308918.75	053° 04' 46.33"	039° 21' 38.95"	Картометрический метод	5.00	–
2779	471021.57	1308912.40	053° 04' 45.98"	039° 21' 38.60"	Картометрический метод	5.00	–
2780	471011.59	1308908.26	053° 04' 45.65"	039° 21' 38.37"	Картометрический метод	5.00	–
2781	471010.04	1308909.13	053° 04' 45.60"	039° 21' 38.42"	Картометрический метод	5.00	–
2782	471009.41	1308911.76	053° 04' 45.58"	039° 21' 38.56"	Картометрический метод	5.00	–
2783	471011.00	1308915.39	053° 04' 45.63"	039° 21' 38.76"	Картометрический метод	5.00	–
2784	471020.94	1308925.97	053° 04' 45.95"	039° 21' 39.33"	Картометрический метод	5.00	–

2785	471025.84	1308935.86	053° 04' 46.10"	039° 21' 39.87"	Картометрический метод	5.00	–
2786	471027.52	1308942.81	053° 04' 46.16"	039° 21' 40.24"	Картометрический метод	5.00	–
2787	471027.79	1308947.26	053° 04' 46.16"	039° 21' 40.48"	Картометрический метод	5.00	–
2788	471026.61	1308959.65	053° 04' 46.12"	039° 21' 41.14"	Картометрический метод	5.00	–
2789	471026.97	1308967.46	053° 04' 46.13"	039° 21' 41.56"	Картометрический метод	5.00	–
2790	471028.84	1308978.49	053° 04' 46.18"	039° 21' 42.16"	Картометрический метод	5.00	–
2791	471027.52	1308985.57	053° 04' 46.14"	039° 21' 42.54"	Картометрический метод	5.00	–
2792	471022.03	1308992.11	053° 04' 45.96"	039° 21' 42.88"	Картометрический метод	5.00	–
2793	471021.16	1308996.42	053° 04' 45.93"	039° 21' 43.12"	Картометрический метод	5.00	–
2794	471023.25	1309010.63	053° 04' 45.99"	039° 21' 43.88"	Картометрический метод	5.00	–
2795	471027.75	1309018.98	053° 04' 46.13"	039° 21' 44.33"	Картометрический метод	5.00	–
2796	471035.12	1309024.56	053° 04' 46.37"	039° 21' 44.64"	Картометрический метод	5.00	–
2797	471040.84	1309031.46	053° 04' 46.55"	039° 21' 45.01"	Картометрический метод	5.00	–
2798	471051.58	1309054.71	053° 04' 46.89"	039° 21' 46.27"	Картометрический метод	5.00	–
2799	471054.39	1309064.74	053° 04' 46.98"	039° 21' 46.81"	Картометрический метод	5.00	–
2800	471054.85	1309072.82	053° 04' 46.99"	039° 21' 47.24"	Картометрический метод	5.00	–
2801	471052.30	1309084.08	053° 04' 46.90"	039° 21' 47.84"	Картометрический метод	5.00	–
2802	471052.67	1309089.39	053° 04' 46.91"	039° 21' 48.13"	Картометрический метод	5.00	–
2803	471054.39	1309095.06	053° 04' 46.97"	039° 21' 48.44"	Картометрический метод	5.00	–
2804	471063.65	1309112.36	053° 04' 47.26"	039° 21' 49.37"	Картометрический метод	5.00	–
2805	471074.55	1309124.39	053° 04' 47.61"	039° 21' 50.02"	Картометрический метод	5.00	–
2806	471089.53	1309138.69	053° 04' 48.08"	039° 21' 50.80"	Картометрический метод	5.00	–
2807	471097.34	1309143.68	053° 04' 48.33"	039° 21' 51.08"	Картометрический метод	5.00	–
2808	471098.61	1309146.18	053° 04' 48.37"	039° 21' 51.21"	Картометрический метод	5.00	–
2809	471098.29	1309149.72	053° 04' 48.36"	039° 21' 51.40"	Картометрический метод	5.00	–
2810	471098.06	1309155.26	053° 04' 48.35"	039° 21' 51.70"	Картометрический метод	5.00	–
2811	471098.32	1309159.57	053° 04' 48.36"	039° 21' 51.93"	Картометрический метод	5.00	–
2812	471098.94	1309171.47	053° 04' 48.38"	039° 21' 52.57"	Картометрический метод	5.00	–
2813	471098.59	1309181.12	053° 04' 48.36"	039° 21' 53.09"	Картометрический метод	5.00	–
2814	471098.83	1309185.39	053° 04' 48.37"	039° 21' 53.32"	Картометрический метод	5.00	–
2815	471105.81	1309211.44	053° 04' 48.58"	039° 21' 54.72"	Картометрический метод	5.00	–
2816	471108.07	1309224.54	053° 04' 48.65"	039° 21' 55.43"	Картометрический метод	5.00	–
2817	471110.73	1309231.08	053° 04' 48.73"	039° 21' 55.78"	Картометрический метод	5.00	–
2818	471114.95	1309235.55	053° 04' 48.87"	039° 21' 56.02"	Картометрический метод	5.00	–
2819	471121.68	1309240.19	053° 04' 49.08"	039° 21' 56.28"	Картометрический метод	5.00	–
2820	471124.56	1309242.87	053° 04' 49.18"	039° 21' 56.42"	Картометрический метод	5.00	–
2821	471126.78	1309247.35	053° 04' 49.25"	039° 21' 56.66"	Картометрический метод	5.00	–
2822	471128.61	1309254.36	053° 04' 49.30"	039° 21' 57.04"	Картометрический метод	5.00	–

2823	471128.43	1309258.82	053° 04' 49.29"	039° 21' 57.28"	Картометрический метод	5.00	–
2824	471127.37	1309267.06	053° 04' 49.26"	039° 21' 57.72"	Картометрический метод	5.00	–
2825	471128.35	1309270.88	053° 04' 49.29"	039° 21' 57.93"	Картометрический метод	5.00	–
2826	471132.04	1309275.33	053° 04' 49.40"	039° 21' 58.17"	Картометрический метод	5.00	–
2827	471141.60	1309285.33	053° 04' 49.71"	039° 21' 58.71"	Картометрический метод	5.00	–
2828	471148.17	1309292.09	053° 04' 49.92"	039° 21' 59.08"	Картометрический метод	5.00	–
2829	471154.83	1309305.46	053° 04' 50.13"	039° 21' 59.80"	Картометрический метод	5.00	–
2830	471160.80	1309321.79	053° 04' 50.32"	039° 22' 00.69"	Картометрический метод	5.00	–
2831	471161.46	1309325.62	053° 04' 50.34"	039° 22' 00.89"	Картометрический метод	5.00	–
2832	471161.67	1309330.39	053° 04' 50.34"	039° 22' 01.15"	Картометрический метод	5.00	–
2833	471162.43	1309332.76	053° 04' 50.36"	039° 22' 01.28"	Картометрический метод	5.00	–
2834	471165.80	1309336.14	053° 04' 50.47"	039° 22' 01.46"	Картометрический метод	5.00	–
2835	471166.84	1309339.33	053° 04' 50.50"	039° 22' 01.63"	Картометрический метод	5.00	–
2836	471166.85	1309345.72	053° 04' 50.50"	039° 22' 01.97"	Картометрический метод	5.00	–
2837	471168.07	1309348.95	053° 04' 50.54"	039° 22' 02.15"	Картометрический метод	5.00	–
2838	471172.97	1309354.40	053° 04' 50.70"	039° 22' 02.44"	Картометрический метод	5.00	–
2839	471174.29	1309363.71	053° 04' 50.74"	039° 22' 02.95"	Картометрический метод	5.00	–
2840	471176.17	1309366.77	053° 04' 50.80"	039° 22' 03.11"	Картометрический метод	5.00	–
2841	471180.81	1309369.86	053° 04' 50.94"	039° 22' 03.28"	Картометрический метод	5.00	–
2842	471182.40	1309372.50	053° 04' 51.00"	039° 22' 03.42"	Картометрический метод	5.00	–
2843	471187.16	1309386.15	053° 04' 51.14"	039° 22' 04.16"	Картометрический метод	5.00	–
2844	471188.60	1309388.70	053° 04' 51.19"	039° 22' 04.30"	Картометрический метод	5.00	–
2845	471195.65	1309395.04	053° 04' 51.41"	039° 22' 04.64"	Картометрический метод	5.00	–
2846	471198.36	1309396.47	053° 04' 51.50"	039° 22' 04.72"	Картометрический метод	5.00	–
2847	471210.45	1309398.32	053° 04' 51.89"	039° 22' 04.83"	Картометрический метод	5.00	–
2848	471214.69	1309399.43	053° 04' 52.03"	039° 22' 04.89"	Картометрический метод	5.00	–
2849	471215.91	1309401.35	053° 04' 52.07"	039° 22' 05.00"	Картометрический метод	5.00	–
2850	471215.63	1309404.06	053° 04' 52.06"	039° 22' 05.14"	Картометрический метод	5.00	–
2851	471213.23	1309411.78	053° 04' 51.98"	039° 22' 05.55"	Картометрический метод	5.00	–
2852	471210.37	1309415.23	053° 04' 51.88"	039° 22' 05.74"	Картометрический метод	5.00	–
2853	471205.15	1309416.50	053° 04' 51.71"	039° 22' 05.80"	Картометрический метод	5.00	–
2854	471199.52	1309417.14	053° 04' 51.53"	039° 22' 05.83"	Картометрический метод	5.00	–
2855	471197.79	1309418.54	053° 04' 51.47"	039° 22' 05.91"	Картометрический метод	5.00	–
2856	471197.02	1309421.13	053° 04' 51.45"	039° 22' 06.05"	Картометрический метод	5.00	–
2857	471198.16	1309423.27	053° 04' 51.48"	039° 22' 06.16"	Картометрический метод	5.00	–
2858	471200.84	1309424.40	053° 04' 51.57"	039° 22' 06.22"	Картометрический метод	5.00	–
2859	471205.10	1309423.86	053° 04' 51.71"	039° 22' 06.20"	Картометрический метод	5.00	–
2860	471212.05	1309420.41	053° 04' 51.93"	039° 22' 06.02"	Картометрический метод	5.00	–

2861	471216.54	1309418.18	053° 04' 52.08"	039° 22' 05.90"	Картометрический метод	5.00	–
2862	471220.58	1309418.91	053° 04' 52.21"	039° 22' 05.94"	Картометрический метод	5.00	–
2863	471226.98	1309421.54	053° 04' 52.42"	039° 22' 06.09"	Картометрический метод	5.00	–
2864	471229.25	1309425.49	053° 04' 52.49"	039° 22' 06.30"	Картометрический метод	5.00	–
2865	471232.79	1309433.43	053° 04' 52.60"	039° 22' 06.73"	Картометрический метод	5.00	–
2866	471235.34	1309441.38	053° 04' 52.68"	039° 22' 07.16"	Картометрический метод	5.00	–
2867	471235.84	1309449.28	053° 04' 52.69"	039° 22' 07.58"	Картометрический метод	5.00	–
2868	471233.97	1309458.22	053° 04' 52.63"	039° 22' 08.06"	Картометрический метод	5.00	–
2869	471235.11	1309462.03	053° 04' 52.66"	039° 22' 08.27"	Картометрический метод	5.00	–
2870	471244.73	1309469.63	053° 04' 52.97"	039° 22' 08.68"	Картометрический метод	5.00	–
2871	471246.01	1309473.39	053° 04' 53.01"	039° 22' 08.89"	Картометрический метод	5.00	–
2872	471246.68	1309478.30	053° 04' 53.03"	039° 22' 09.15"	Картометрический метод	5.00	–
2873	471248.33	1309484.28	053° 04' 53.08"	039° 22' 09.47"	Картометрический метод	5.00	–
2874	471255.61	1309499.25	053° 04' 53.31"	039° 22' 10.28"	Картометрический метод	5.00	–
2875	471257.68	1309504.64	053° 04' 53.38"	039° 22' 10.57"	Картометрический метод	5.00	–
2876	471262.41	1309523.67	053° 04' 53.52"	039° 22' 11.60"	Картометрический метод	5.00	–
2877	471264.39	1309529.04	053° 04' 53.58"	039° 22' 11.89"	Картометрический метод	5.00	–
2878	471278.05	1309555.21	053° 04' 54.02"	039° 22' 13.30"	Картометрический метод	5.00	–
2879	471278.87	1309563.66	053° 04' 54.04"	039° 22' 13.76"	Картометрический метод	5.00	–
2880	471277.61	1309570.12	053° 04' 54.00"	039° 22' 14.10"	Картометрический метод	5.00	–
2881	471269.58	1309578.17	053° 04' 53.73"	039° 22' 14.53"	Картометрический метод	5.00	–
2882	471266.27	1309584.98	053° 04' 53.62"	039° 22' 14.89"	Картометрический метод	5.00	–
2883	471255.06	1309617.68	053° 04' 53.25"	039° 22' 16.64"	Картометрический метод	5.00	–
2884	471251.22	1309625.15	053° 04' 53.12"	039° 22' 17.04"	Картометрический метод	5.00	–
2885	471242.26	1309636.93	053° 04' 52.83"	039° 22' 17.67"	Картометрический метод	5.00	–
2886	471223.87	1309663.35	053° 04' 52.22"	039° 22' 19.07"	Картометрический метод	5.00	–
2887	471220.84	1309670.85	053° 04' 52.12"	039° 22' 19.47"	Картометрический метод	5.00	–
2888	471211.86	1309707.29	053° 04' 51.81"	039° 22' 21.43"	Картометрический метод	5.00	–
2889	471210.00	1309714.53	053° 04' 51.75"	039° 22' 21.81"	Картометрический метод	5.00	–
2890	471205.49	1309725.85	053° 04' 51.60"	039° 22' 22.42"	Картометрический метод	5.00	–
2891	471204.94	1309733.50	053° 04' 51.58"	039° 22' 22.83"	Картометрический метод	5.00	–
2892	471205.64	1309740.41	053° 04' 51.60"	039° 22' 23.20"	Картометрический метод	5.00	–
2893	471209.33	1309769.67	053° 04' 51.71"	039° 22' 24.78"	Картометрический метод	5.00	–
2894	471212.36	1309783.55	053° 04' 51.80"	039° 22' 25.52"	Картометрический метод	5.00	–
2895	471223.23	1309822.04	053° 04' 52.14"	039° 22' 27.60"	Картометрический метод	5.00	–
2896	471225.14	1309830.95	053° 04' 52.19"	039° 22' 28.08"	Картометрический метод	5.00	–
2897	471227.19	1309845.82	053° 04' 52.25"	039° 22' 28.88"	Картометрический метод	5.00	–
2898	471226.73	1309856.49	053° 04' 52.24"	039° 22' 29.45"	Картометрический метод	5.00	–

2899	471228.77	1309870.07	053° 04' 52.30"	039° 22' 30.18"	Картометрический метод	5.00	–
2900	471230.16	1309879.21	053° 04' 52.34"	039° 22' 30.67"	Картометрический метод	5.00	–
2901	471231.82	1309885.11	053° 04' 52.39"	039° 22' 30.99"	Картометрический метод	5.00	–
2902	471234.29	1309886.27	053° 04' 52.47"	039° 22' 31.06"	Картометрический метод	5.00	–
2903	471238.31	1309883.57	053° 04' 52.60"	039° 22' 30.91"	Картометрический метод	5.00	–
2904	471239.02	1309880.43	053° 04' 52.62"	039° 22' 30.74"	Картометрический метод	5.00	–
2905	471239.26	1309875.19	053° 04' 52.63"	039° 22' 30.46"	Картометрический метод	5.00	–
2906	471237.31	1309863.75	053° 04' 52.57"	039° 22' 29.85"	Картометрический метод	5.00	–
2907	471238.08	1309859.89	053° 04' 52.60"	039° 22' 29.64"	Картометрический метод	5.00	–
2908	471240.58	1309858.87	053° 04' 52.68"	039° 22' 29.59"	Картометрический метод	5.00	–
2909	471243.98	1309860.80	053° 04' 52.79"	039° 22' 29.69"	Картометрический метод	5.00	–
2910	471254.81	1309873.01	053° 04' 53.14"	039° 22' 30.36"	Картометрический метод	5.00	–
2911	471270.11	1309898.52	053° 04' 53.62"	039° 22' 31.74"	Картометрический метод	5.00	–
2912	471282.40	1309917.80	053° 04' 54.01"	039° 22' 32.78"	Картометрический метод	5.00	–
2913	471298.49	1309933.39	053° 04' 54.53"	039° 22' 33.63"	Картометрический метод	5.00	–
2914	471311.88	1309943.24	053° 04' 54.95"	039° 22' 34.17"	Картометрический метод	5.00	–
2915	471323.32	1309950.02	053° 04' 55.32"	039° 22' 34.54"	Картометрический метод	5.00	–
2916	471348.80	1309964.23	053° 04' 56.14"	039° 22' 35.32"	Картометрический метод	5.00	–
2917	471367.92	1309973.35	053° 04' 56.75"	039° 22' 35.82"	Картометрический метод	5.00	–
2918	471378.22	1309977.15	053° 04' 57.09"	039° 22' 36.03"	Картометрический метод	5.00	–
2919	471392.63	1309978.46	053° 04' 57.55"	039° 22' 36.11"	Картометрический метод	5.00	–
2920	471412.50	1309977.86	053° 04' 58.19"	039° 22' 36.09"	Картометрический метод	5.00	–
2921	471447.18	1309971.86	053° 04' 59.32"	039° 22' 35.80"	Картометрический метод	5.00	–
2922	471469.17	1309967.58	053° 05' 00.03"	039° 22' 35.58"	Картометрический метод	5.00	–
2923	471497.80	1309966.46	053° 05' 00.96"	039° 22' 35.54"	Картометрический метод	5.00	–
2924	471513.45	1309967.06	053° 05' 01.46"	039° 22' 35.58"	Картометрический метод	5.00	–
2925	471548.21	1309973.15	053° 05' 02.59"	039° 22' 35.93"	Картометрический метод	5.00	–
2926	471559.97	1309974.27	053° 05' 02.97"	039° 22' 36.00"	Картометрический метод	5.00	–
2927	471569.67	1309975.86	053° 05' 03.28"	039° 22' 36.09"	Картометрический метод	5.00	–
2928	471576.68	1309978.76	053° 05' 03.50"	039° 22' 36.25"	Картометрический метод	5.00	–
2929	471582.57	1309983.17	053° 05' 03.69"	039° 22' 36.49"	Картометрический метод	5.00	–
2930	471590.73	1309988.68	053° 05' 03.96"	039° 22' 36.79"	Картометрический метод	5.00	–
2931	471598.82	1309996.77	053° 05' 04.21"	039° 22' 37.24"	Картометрический метод	5.00	–
2932	471605.80	1310000.39	053° 05' 04.44"	039° 22' 37.43"	Картометрический метод	5.00	–
2933	471612.78	1310002.23	053° 05' 04.66"	039° 22' 37.54"	Картометрический метод	5.00	–
2934	471630.39	1310007.36	053° 05' 05.23"	039° 22' 37.83"	Картометрический метод	5.00	–
2935	471637.74	1310010.19	053° 05' 05.47"	039° 22' 37.98"	Картометрический метод	5.00	–
2936	471649.91	1310018.92	053° 05' 05.86"	039° 22' 38.46"	Картометрический метод	5.00	–

2937	471660.71	1310029.26	053° 05' 06.20"	039° 22' 39.02"	Картометрический метод	5.00	–
2938	471669.33	1310041.93	053° 05' 06.48"	039° 22' 39.71"	Картометрический метод	5.00	–
2939	471672.74	1310046.92	053° 05' 06.58"	039° 22' 39.98"	Картометрический метод	5.00	–
2940	471671.71	1310056.22	053° 05' 06.55"	039° 22' 40.48"	Картометрический метод	5.00	–
2941	471667.74	1310062.35	053° 05' 06.42"	039° 22' 40.80"	Картометрический метод	5.00	–
2942	471633.67	1310088.64	053° 05' 05.30"	039° 22' 42.19"	Картометрический метод	5.00	–
2943	471572.83	1310131.19	053° 05' 03.32"	039° 22' 44.44"	Картометрический метод	5.00	–
2944	471568.26	1310139.23	053° 05' 03.17"	039° 22' 44.87"	Картометрический метод	5.00	–
2945	471567.22	1310146.68	053° 05' 03.13"	039° 22' 45.27"	Картометрический метод	5.00	–
2946	471567.33	1310157.77	053° 05' 03.13"	039° 22' 45.86"	Картометрический метод	5.00	–
2947	471565.52	1310181.58	053° 05' 03.06"	039° 22' 47.14"	Картометрический метод	5.00	–
2948	471561.67	1310193.11	053° 05' 02.93"	039° 22' 47.76"	Картометрический метод	5.00	–
2949	471561.34	1310202.88	053° 05' 02.92"	039° 22' 48.28"	Картометрический метод	5.00	–
2950	471560.81	1310207.25	053° 05' 02.90"	039° 22' 48.52"	Картометрический метод	5.00	–
2951	471558.45	1310214.46	053° 05' 02.82"	039° 22' 48.90"	Картометрический метод	5.00	–
2952	471558.87	1310218.89	053° 05' 02.83"	039° 22' 49.14"	Картометрический метод	5.00	–
2953	471564.11	1310225.65	053° 05' 03.00"	039° 22' 49.51"	Картометрический метод	5.00	–
2954	471567.79	1310230.72	053° 05' 03.12"	039° 22' 49.78"	Картометрический метод	5.00	–
2955	471569.49	1310236.56	053° 05' 03.17"	039° 22' 50.10"	Картометрический метод	5.00	–
2956	471568.55	1310242.23	053° 05' 03.14"	039° 22' 50.40"	Картометрический метод	5.00	–
2957	471565.16	1310248.74	053° 05' 03.02"	039° 22' 50.75"	Картометрический метод	5.00	–
2958	471559.54	1310254.92	053° 05' 02.84"	039° 22' 51.08"	Картометрический метод	5.00	–
2959	471547.12	1310262.04	053° 05' 02.43"	039° 22' 51.45"	Картометрический метод	5.00	–
2960	471545.50	1310266.15	053° 05' 02.38"	039° 22' 51.67"	Картометрический метод	5.00	–
2961	471546.34	1310270.00	053° 05' 02.41"	039° 22' 51.88"	Картометрический метод	5.00	–
2962	471553.92	1310277.10	053° 05' 02.65"	039° 22' 52.26"	Картометрический метод	5.00	–
2963	471556.98	1310280.95	053° 05' 02.75"	039° 22' 52.47"	Картометрический метод	5.00	–
2964	471557.53	1310288.52	053° 05' 02.76"	039° 22' 52.88"	Картометрический метод	5.00	–
2965	471554.51	1310299.53	053° 05' 02.66"	039° 22' 53.47"	Картометрический метод	5.00	–
2966	471551.76	1310311.16	053° 05' 02.56"	039° 22' 54.09"	Картометрический метод	5.00	–
2967	471552.77	1310316.20	053° 05' 02.59"	039° 22' 54.36"	Картометрический метод	5.00	–
2968	471559.36	1310326.03	053° 05' 02.80"	039° 22' 54.90"	Картометрический метод	5.00	–
2969	471561.67	1310333.91	053° 05' 02.88"	039° 22' 55.32"	Картометрический метод	5.00	–
2970	471561.85	1310339.72	053° 05' 02.88"	039° 22' 55.63"	Картометрический метод	5.00	–
2971	471560.63	1310347.72	053° 05' 02.84"	039° 22' 56.06"	Картометрический метод	5.00	–
2972	471555.96	1310365.07	053° 05' 02.68"	039° 22' 56.99"	Картометрический метод	5.00	–
2973	471555.41	1310372.74	053° 05' 02.66"	039° 22' 57.40"	Картометрический метод	5.00	–
2974	471555.59	1310378.14	053° 05' 02.66"	039° 22' 57.69"	Картометрический метод	5.00	–

2975	471557.59	1310385.22	053° 05' 02.72"	039° 22' 58.07"	Картометрический метод	5.00	–
2976	471560.50	1310387.13	053° 05' 02.82"	039° 22' 58.18"	Картометрический метод	5.00	–
2977	471565.45	1310388.85	053° 05' 02.98"	039° 22' 58.28"	Картометрический метод	5.00	–
2978	471570.43	1310391.30	053° 05' 03.14"	039° 22' 58.41"	Картометрический метод	5.00	–
2979	471573.70	1310396.41	053° 05' 03.24"	039° 22' 58.69"	Картометрический метод	5.00	–
2980	471574.06	1310400.49	053° 05' 03.25"	039° 22' 58.91"	Картометрический метод	5.00	–
2981	471572.25	1310408.33	053° 05' 03.19"	039° 22' 59.33"	Картометрический метод	5.00	–
2982	471574.52	1310412.98	053° 05' 03.26"	039° 22' 59.58"	Картометрический метод	5.00	–
2983	471578.83	1310416.72	053° 05' 03.40"	039° 22' 59.78"	Картометрический метод	5.00	–
2984	471584.69	1310416.72	053° 05' 03.59"	039° 22' 59.79"	Картометрический метод	5.00	–
2985	471587.57	1310416.72	053° 05' 03.68"	039° 22' 59.79"	Картометрический метод	5.00	–
2986	471590.06	1310418.77	053° 05' 03.76"	039° 22' 59.90"	Картометрический метод	5.00	–
2987	471590.86	1310423.19	053° 05' 03.78"	039° 23' 00.14"	Картометрический метод	5.00	–
2988	471593.58	1310426.03	053° 05' 03.87"	039° 23' 00.29"	Картометрический метод	5.00	–
2989	471598.69	1310426.82	053° 05' 04.04"	039° 23' 00.34"	Картометрический метод	5.00	–
2990	471602.66	1310426.14	053° 05' 04.16"	039° 23' 00.30"	Картометрический метод	5.00	–
2991	471614.24	1310417.97	053° 05' 04.54"	039° 22' 59.87"	Картометрический метод	5.00	–
2992	471628.54	1310414.45	053° 05' 05.01"	039° 22' 59.69"	Картометрический метод	5.00	–
2993	471646.81	1310413.66	053° 05' 05.60"	039° 22' 59.66"	Картометрический метод	5.00	–
2994	471656.91	1310415.70	053° 05' 05.92"	039° 22' 59.78"	Картометрический метод	5.00	–
2995	471663.72	1310419.67	053° 05' 06.14"	039° 22' 60.00"	Картометрический метод	5.00	–
2996	471667.80	1310425.92	053° 05' 06.27"	039° 23' 00.34"	Картометрический метод	5.00	–
2997	471669.28	1310434.43	053° 05' 06.32"	039° 23' 00.79"	Картометрический метод	5.00	–
2998	471667.92	1310442.83	053° 05' 06.27"	039° 23' 01.24"	Картометрический метод	5.00	–
2999	471667.46	1310448.73	053° 05' 06.25"	039° 23' 01.56"	Картометрический метод	5.00	–
3000	471669.05	1310453.04	053° 05' 06.30"	039° 23' 01.79"	Картометрический метод	5.00	–
3001	471677.22	1310460.30	053° 05' 06.56"	039° 23' 02.19"	Картометрический метод	5.00	–
3002	471685.28	1310464.50	053° 05' 06.82"	039° 23' 02.42"	Картометрический метод	5.00	–
3003	471711.95	1310476.98	053° 05' 07.68"	039° 23' 03.11"	Картометрический метод	5.00	–
3004	471726.93	1310486.06	053° 05' 08.16"	039° 23' 03.61"	Картометрический метод	5.00	–
3005	471746.56	1310500.48	053° 05' 08.79"	039° 23' 04.39"	Картометрический метод	5.00	–
3006	471755.87	1310506.38	053° 05' 09.09"	039° 23' 04.72"	Картометрический метод	5.00	–
3007	471770.05	1310512.28	053° 05' 09.54"	039° 23' 05.04"	Картометрический метод	5.00	–
3008	471775.95	1310517.05	053° 05' 09.73"	039° 23' 05.30"	Картометрический метод	5.00	–
3009	471779.25	1310521.02	053° 05' 09.84"	039° 23' 05.52"	Картометрический метод	5.00	–
3010	471779.81	1310524.76	053° 05' 09.85"	039° 23' 05.72"	Картометрический метод	5.00	–
3011	471778.68	1310529.64	053° 05' 09.82"	039° 23' 05.98"	Картометрический метод	5.00	–
3012	471779.25	1310533.16	053° 05' 09.83"	039° 23' 06.17"	Картометрический метод	5.00	–

3013	471781.86	1310537.47	053° 05' 09.91"	039° 23' 06.41"	Картометрический метод	5.00	–
3014	471789.35	1310540.99	053° 05' 10.16"	039° 23' 06.60"	Картометрический метод	5.00	–
3015	471799.11	1310545.08	053° 05' 10.47"	039° 23' 06.83"	Картометрический метод	5.00	–
3016	471812.16	1310546.67	053° 05' 10.89"	039° 23' 06.92"	Картометрический метод	5.00	–
3017	471817.26	1310548.25	053° 05' 11.06"	039° 23' 07.01"	Картометрический метод	5.00	–
3018	471820.33	1310552.45	053° 05' 11.15"	039° 23' 07.24"	Картометрический метод	5.00	–
3019	471821.35	1310555.52	053° 05' 11.18"	039° 23' 07.40"	Картометрический метод	5.00	–
3020	471823.85	1310557.11	053° 05' 11.26"	039° 23' 07.49"	Картометрический метод	5.00	–
3021	471825.78	1310556.54	053° 05' 11.33"	039° 23' 07.46"	Картометрический метод	5.00	–
3022	471829.29	1310552.57	053° 05' 11.44"	039° 23' 07.25"	Картометрический метод	5.00	–
3023	471832.24	1310549.62	053° 05' 11.54"	039° 23' 07.09"	Картометрический метод	5.00	–
3024	471836.10	1310548.25	053° 05' 11.66"	039° 23' 07.02"	Картометрический метод	5.00	–
3025	471841.55	1310547.35	053° 05' 11.84"	039° 23' 06.98"	Картометрический метод	5.00	–
3026	471846.43	1310544.62	053° 05' 12.00"	039° 23' 06.83"	Картометрический метод	5.00	–
3027	471850.97	1310539.63	053° 05' 12.15"	039° 23' 06.57"	Картометрический метод	5.00	–
3028	471860.62	1310535.20	053° 05' 12.46"	039° 23' 06.34"	Картометрический метод	5.00	–
3029	471886.15	1310516.25	053° 05' 13.30"	039° 23' 05.34"	Картометрический метод	5.00	–
3030	471898.97	1310506.15	053° 05' 13.72"	039° 23' 04.80"	Картометрический метод	5.00	–
3031	471907.60	1310497.98	053° 05' 14.00"	039° 23' 04.37"	Картометрический метод	5.00	–
3032	471911.23	1310491.74	053° 05' 14.12"	039° 23' 04.04"	Картометрический метод	5.00	–
3033	471914.07	1310484.97	053° 05' 14.21"	039° 23' 03.67"	Картометрический метод	5.00	–
3034	471922.31	1310479.53	053° 05' 14.48"	039° 23' 03.39"	Картометрический метод	5.00	–
3035	471925.19	1310480.91	053° 05' 14.57"	039° 23' 03.46"	Картометрический метод	5.00	–
3036	471928.48	1310480.73	053° 05' 14.68"	039° 23' 03.46"	Картометрический метод	5.00	–
3037	471931.25	1310479.73	053° 05' 14.77"	039° 23' 03.40"	Картометрический метод	5.00	–
3038	471935.74	1310475.40	053° 05' 14.92"	039° 23' 03.17"	Картометрический метод	5.00	–
3039	471952.99	1310458.26	053° 05' 15.48"	039° 23' 02.27"	Картометрический метод	5.00	–
3040	471970.70	1310442.94	053° 05' 16.06"	039° 23' 01.45"	Картометрический метод	5.00	–
3041	471985.34	1310433.97	053° 05' 16.54"	039° 23' 00.98"	Картометрический метод	5.00	–
3042	471993.96	1310430.00	053° 05' 16.82"	039° 23' 00.77"	Картометрический метод	5.00	–
3043	472006.22	1310429.21	053° 05' 17.22"	039° 23' 00.74"	Картометрический метод	5.00	–
3044	472013.48	1310430.80	053° 05' 17.45"	039° 23' 00.83"	Картометрический метод	5.00	–
3045	472017.34	1310434.54	053° 05' 17.57"	039° 23' 01.03"	Картометрический метод	5.00	–
3046	472023.70	1310440.78	053° 05' 17.78"	039° 23' 01.37"	Картометрический метод	5.00	–
3047	472030.39	1310443.85	053° 05' 17.99"	039° 23' 01.54"	Картометрический метод	5.00	–
3048	472034.70	1310443.51	053° 05' 18.13"	039° 23' 01.53"	Картометрический метод	5.00	–
3049	472042.99	1310440.10	053° 05' 18.40"	039° 23' 01.35"	Картометрический метод	5.00	–
3050	472049.68	1310440.22	053° 05' 18.62"	039° 23' 01.36"	Картометрический метод	5.00	–

3051	472064.44	1310445.55	053° 05' 19.09"	039° 23' 01.66"	Картометрический метод	5.00	–
3052	472075.56	1310453.49	053° 05' 19.45"	039° 23' 02.09"	Картометрический метод	5.00	–
3053	472091.79	1310461.55	053° 05' 19.97"	039° 23' 02.54"	Картометрический метод	5.00	–
3054	472099.28	1310467.79	053° 05' 20.21"	039° 23' 02.88"	Картометрический метод	5.00	–
3055	472106.43	1310475.28	053° 05' 20.44"	039° 23' 03.28"	Картометрический метод	5.00	–
3056	472111.31	1310488.90	053° 05' 20.59"	039° 23' 04.02"	Картометрический метод	5.00	–
3057	472113.24	1310493.89	053° 05' 20.65"	039° 23' 04.29"	Картометрический метод	5.00	–
3058	472115.51	1310494.51	053° 05' 20.72"	039° 23' 04.32"	Картометрический метод	5.00	–
3059	472118.46	1310493.33	053° 05' 20.82"	039° 23' 04.26"	Картометрический метод	5.00	–
3060	472122.20	1310491.06	053° 05' 20.94"	039° 23' 04.14"	Картометрический метод	5.00	–
3061	472125.27	1310492.31	053° 05' 21.04"	039° 23' 04.21"	Картометрический метод	5.00	–
3062	472128.10	1310497.07	053° 05' 21.13"	039° 23' 04.47"	Картометрический метод	5.00	–
3063	472130.49	1310506.60	053° 05' 21.20"	039° 23' 04.98"	Картометрический метод	5.00	–
3064	472129.35	1310513.98	053° 05' 21.16"	039° 23' 05.38"	Картометрический метод	5.00	–
3065	472123.45	1310522.83	053° 05' 20.97"	039° 23' 05.85"	Картометрический метод	5.00	–
3066	472122.09	1310532.59	053° 05' 20.92"	039° 23' 06.37"	Картометрический метод	5.00	–
3067	472120.05	1310545.30	053° 05' 20.85"	039° 23' 07.05"	Картометрический метод	5.00	–
3068	472113.92	1310554.38	053° 05' 20.65"	039° 23' 07.54"	Картометрический метод	5.00	–
3069	472107.79	1310558.92	053° 05' 20.45"	039° 23' 07.78"	Картометрический метод	5.00	–
3070	472106.65	1310561.65	053° 05' 20.41"	039° 23' 07.92"	Картометрический метод	5.00	–
3071	472107.68	1310564.48	053° 05' 20.44"	039° 23' 08.08"	Картометрический метод	5.00	–
3072	472111.31	1310573.79	053° 05' 20.56"	039° 23' 08.58"	Картометрический метод	5.00	–
3073	472110.85	1310600.46	053° 05' 20.53"	039° 23' 10.01"	Картометрический метод	5.00	–
3074	472104.16	1310630.87	053° 05' 20.30"	039° 23' 11.64"	Картометрический метод	5.00	–
3075	472097.01	1310669.57	053° 05' 20.05"	039° 23' 13.72"	Картометрический метод	5.00	–
3076	472095.53	1310694.77	053° 05' 20.00"	039° 23' 15.07"	Картометрический метод	5.00	–
3077	472095.42	1310728.70	053° 05' 19.98"	039° 23' 16.89"	Картометрический метод	5.00	–
3078	472097.46	1310745.84	053° 05' 20.04"	039° 23' 17.81"	Картометрический метод	5.00	–
3079	472101.43	1310760.02	053° 05' 20.16"	039° 23' 18.58"	Картометрический метод	5.00	–
3080	472114.49	1310783.63	053° 05' 20.57"	039° 23' 19.85"	Картометрический метод	5.00	–
3081	472126.29	1310795.88	053° 05' 20.95"	039° 23' 20.52"	Картометрический метод	5.00	–
3082	472147.34	1310815.35	053° 05' 21.62"	039° 23' 21.58"	Картометрический метод	5.00	–
3083	472170.77	1310832.88	053° 05' 22.37"	039° 23' 22.54"	Картометрический метод	5.00	–
3084	472205.27	1310850.15	053° 05' 23.48"	039° 23' 23.49"	Картометрический метод	5.00	–
3085	472223.48	1310860.20	053° 05' 24.07"	039° 23' 24.04"	Картометрический метод	5.00	–
3086	472230.70	1310862.95	053° 05' 24.30"	039° 23' 24.20"	Картометрический метод	5.00	–
3087	472243.29	1310864.54	053° 05' 24.71"	039° 23' 24.29"	Картометрический метод	5.00	–
3088	472249.78	1310866.43	053° 05' 24.92"	039° 23' 24.40"	Картометрический метод	5.00	–

3089	472259.45	1310872.04	053° 05' 25.23"	039° 23' 24.70"	Картометрический метод	5.00	–
3090	472264.83	1310874.21	053° 05' 25.40"	039° 23' 24.82"	Картометрический метод	5.00	–
3091	472279.27	1310878.50	053° 05' 25.86"	039° 23' 25.06"	Картометрический метод	5.00	–
3092	472284.97	1310882.41	053° 05' 26.05"	039° 23' 25.28"	Картометрический метод	5.00	–
3093	472287.48	1310888.60	053° 05' 26.13"	039° 23' 25.61"	Картометрический метод	5.00	–
3094	472289.53	1310897.95	053° 05' 26.19"	039° 23' 26.12"	Картометрический метод	5.00	–
3095	472294.14	1310907.89	053° 05' 26.33"	039° 23' 26.65"	Картометрический метод	5.00	–
3096	472300.72	1310914.14	053° 05' 26.54"	039° 23' 26.99"	Картометрический метод	5.00	–
3097	472314.18	1310920.54	053° 05' 26.98"	039° 23' 27.35"	Картометрический метод	5.00	–
3098	472322.85	1310925.76	053° 05' 27.25"	039° 23' 27.63"	Картометрический метод	5.00	–
3099	472327.80	1310926.53	053° 05' 27.41"	039° 23' 27.68"	Картометрический метод	5.00	–
3100	472332.05	1310926.07	053° 05' 27.55"	039° 23' 27.66"	Картометрический метод	5.00	–
3101	472335.40	1310922.58	053° 05' 27.66"	039° 23' 27.47"	Картометрический метод	5.00	–
3102	472343.06	1310925.70	053° 05' 27.91"	039° 23' 27.64"	Картометрический метод	5.00	–
3103	472345.74	1310930.84	053° 05' 27.99"	039° 23' 27.92"	Картометрический метод	5.00	–
3104	472349.48	1310933.66	053° 05' 28.11"	039° 23' 28.08"	Картометрический метод	5.00	–
3105	472372.61	1310940.51	053° 05' 28.86"	039° 23' 28.46"	Картометрический метод	5.00	–
3106	472403.13	1310945.16	053° 05' 29.84"	039° 23' 28.73"	Картометрический метод	5.00	–
3107	472425.49	1310949.48	053° 05' 30.56"	039° 23' 28.98"	Картометрический метод	5.00	–
3108	472462.49	1310953.11	053° 05' 31.76"	039° 23' 29.20"	Картометрический метод	5.00	–
3109	472495.51	1310956.17	053° 05' 32.83"	039° 23' 29.38"	Картометрический метод	5.00	–
3110	472533.08	1310956.63	053° 05' 34.04"	039° 23' 29.43"	Картометрический метод	5.00	–
3111	472556.57	1310956.29	053° 05' 34.80"	039° 23' 29.43"	Картометрический метод	5.00	–
3112	472575.97	1310953.79	053° 05' 35.43"	039° 23' 29.31"	Картометрический метод	5.00	–
3113	472594.47	1310953.33	053° 05' 36.03"	039° 23' 29.30"	Картометрический метод	5.00	–
3114	472631.81	1310955.38	053° 05' 37.24"	039° 23' 29.43"	Картометрический метод	5.00	–
3115	472641.45	1310954.81	053° 05' 37.55"	039° 23' 29.41"	Картометрический метод	5.00	–
3116	472650.42	1310953.45	053° 05' 37.84"	039° 23' 29.34"	Картометрический метод	5.00	–
3117	472668.92	1310949.14	053° 05' 38.44"	039° 23' 29.12"	Картометрический метод	5.00	–
3118	472689.35	1310947.43	053° 05' 39.10"	039° 23' 29.05"	Картометрический метод	5.00	–
3119	472696.84	1310947.66	053° 05' 39.34"	039° 23' 29.06"	Картометрический метод	5.00	–
3120	472703.76	1310949.70	053° 05' 39.56"	039° 23' 29.18"	Картометрический метод	5.00	–
3121	472709.52	1310953.33	053° 05' 39.75"	039° 23' 29.38"	Картометрический метод	5.00	–
3122	472727.14	1310963.55	053° 05' 40.32"	039° 23' 29.94"	Картометрический метод	5.00	–
3123	472733.27	1310970.04	053° 05' 40.51"	039° 23' 30.29"	Картометрический метод	5.00	–
3124	472736.08	1310976.44	053° 05' 40.60"	039° 23' 30.64"	Картометрический метод	5.00	–
3125	472738.49	1310985.20	053° 05' 40.67"	039° 23' 31.11"	Картометрический метод	5.00	–
3126	472739.80	1310988.97	053° 05' 40.71"	039° 23' 31.31"	Картометрический метод	5.00	–

3127	472741.62	1310991.56	053° 05' 40.77"	039° 23' 31.45"	Картометрический метод	5.00	–
3128	472746.07	1310995.55	053° 05' 40.91"	039° 23' 31.67"	Картометрический метод	5.00	–
3129	472749.24	1311000.82	053° 05' 41.02"	039° 23' 31.96"	Картометрический метод	5.00	–
3130	472751.60	1311006.72	053° 05' 41.09"	039° 23' 32.27"	Картометрический метод	5.00	–
3131	472753.06	1311016.66	053° 05' 41.13"	039° 23' 32.81"	Картометрический метод	5.00	–
3132	472753.87	1311020.38	053° 05' 41.16"	039° 23' 33.01"	Картометрический метод	5.00	–
3133	472756.60	1311027.74	053° 05' 41.24"	039° 23' 33.41"	Картометрический метод	5.00	–
3134	472757.14	1311031.46	053° 05' 41.26"	039° 23' 33.61"	Картометрический метод	5.00	–
3135	472757.32	1311040.58	053° 05' 41.26"	039° 23' 34.10"	Картометрический метод	5.00	–
3136	472756.87	1311055.56	053° 05' 41.24"	039° 23' 34.90"	Картометрический метод	5.00	–
3137	472757.96	1311060.42	053° 05' 41.27"	039° 23' 35.16"	Картометрический метод	5.00	–
3138	472762.86	1311065.87	053° 05' 41.43"	039° 23' 35.46"	Картометрический метод	5.00	–
3139	472764.59	1311070.04	053° 05' 41.48"	039° 23' 35.69"	Картометрический метод	5.00	–
3140	472764.36	1311073.95	053° 05' 41.47"	039° 23' 35.90"	Картометрический метод	5.00	–
3141	472761.23	1311080.53	053° 05' 41.37"	039° 23' 36.25"	Картометрический метод	5.00	–
3142	472759.91	1311084.30	053° 05' 41.33"	039° 23' 36.45"	Картометрический метод	5.00	–
3143	472759.82	1311089.70	053° 05' 41.32"	039° 23' 36.74"	Картометрический метод	5.00	–
3144	472758.50	1311109.85	053° 05' 41.27"	039° 23' 37.82"	Картометрический метод	5.00	–
3145	472756.24	1311119.71	053° 05' 41.19"	039° 23' 38.35"	Картометрический метод	5.00	–
3146	472755.24	1311125.11	053° 05' 41.16"	039° 23' 38.64"	Картометрический метод	5.00	–
3147	472754.65	1311134.69	053° 05' 41.13"	039° 23' 39.15"	Картометрический метод	5.00	–
3148	472752.33	1311140.27	053° 05' 41.06"	039° 23' 39.45"	Картометрический метод	5.00	–
3149	472749.34	1311143.40	053° 05' 40.96"	039° 23' 39.62"	Картометрический метод	5.00	–
3150	472749.02	1311144.99	053° 05' 40.95"	039° 23' 39.70"	Картометрический метод	5.00	–
3151	472749.83	1311146.35	053° 05' 40.97"	039° 23' 39.78"	Картометрический метод	5.00	–
3152	472753.15	1311149.62	053° 05' 41.08"	039° 23' 39.95"	Картометрический метод	5.00	–
3153	472755.05	1311155.11	053° 05' 41.14"	039° 23' 40.25"	Картометрический метод	5.00	–
3154	472755.74	1311162.97	053° 05' 41.16"	039° 23' 40.67"	Картометрический метод	5.00	–
3155	472759.41	1311187.66	053° 05' 41.27"	039° 23' 42.00"	Картометрический метод	5.00	–
3156	472766.13	1311212.04	053° 05' 41.47"	039° 23' 43.32"	Картометрический метод	5.00	–
3157	472778.57	1311251.49	053° 05' 41.86"	039° 23' 45.45"	Картометрический метод	5.00	–
3158	472782.61	1311266.19	053° 05' 41.99"	039° 23' 46.24"	Картометрический метод	5.00	–
3159	472784.79	1311269.69	053° 05' 42.05"	039° 23' 46.43"	Картометрический метод	5.00	–
3160	472789.42	1311271.23	053° 05' 42.20"	039° 23' 46.51"	Картометрический метод	5.00	–
3161	472792.96	1311271.73	053° 05' 42.32"	039° 23' 46.54"	Картометрический метод	5.00	–
3162	472794.78	1311273.05	053° 05' 42.38"	039° 23' 46.61"	Картометрический метод	5.00	–
3163	472797.50	1311280.40	053° 05' 42.46"	039° 23' 47.01"	Картометрический метод	5.00	–
3164	472798.23	1311290.71	053° 05' 42.48"	039° 23' 47.57"	Картометрический метод	5.00	–

3165	472796.86	1311295.25	053° 05' 42.43"	039° 23' 47.81"	Картометрический метод	5.00	–
3166	472792.05	1311300.69	053° 05' 42.28"	039° 23' 48.10"	Картометрический метод	5.00	–
3167	472790.83	1311303.10	053° 05' 42.24"	039° 23' 48.23"	Картометрический метод	5.00	–
3168	472790.55	1311307.96	053° 05' 42.22"	039° 23' 48.49"	Картометрический метод	5.00	–
3169	472791.73	1311320.17	053° 05' 42.26"	039° 23' 49.14"	Картометрический метод	5.00	–
3170	472792.96	1311331.11	053° 05' 42.29"	039° 23' 49.73"	Картометрический метод	5.00	–
3171	472795.91	1311343.36	053° 05' 42.38"	039° 23' 50.39"	Картометрический метод	5.00	–
3172	472798.64	1311350.34	053° 05' 42.47"	039° 23' 50.77"	Картометрический метод	5.00	–
3173	472801.54	1311359.40	053° 05' 42.56"	039° 23' 51.26"	Картометрический метод	5.00	–
3174	472805.73	1311367.65	053° 05' 42.69"	039° 23' 51.71"	Картометрический метод	5.00	–
3175	472814.43	1311378.16	053° 05' 42.97"	039° 23' 52.28"	Картометрический метод	5.00	–
3176	472828.80	1311392.67	053° 05' 43.43"	039° 23' 53.07"	Картометрический метод	5.00	–
3177	472839.82	1311401.46	053° 05' 43.78"	039° 23' 53.55"	Картометрический метод	5.00	–
3178	472857.16	1311410.39	053° 05' 44.34"	039° 23' 54.04"	Картометрический метод	5.00	–
3179	472869.25	1311414.82	053° 05' 44.73"	039° 23' 54.28"	Картометрический метод	5.00	–
3180	472887.30	1311420.16	053° 05' 45.31"	039° 23' 54.58"	Картометрический метод	5.00	–
3181	472890.59	1311421.40	053° 05' 45.41"	039° 23' 54.65"	Картометрический метод	5.00	–
3182	472896.77	1311425.27	053° 05' 45.61"	039° 23' 54.86"	Картометрический метод	5.00	–
3183	472903.81	1311427.39	053° 05' 45.84"	039° 23' 54.98"	Картометрический метод	5.00	–
3184	472912.69	1311427.14	053° 05' 46.13"	039° 23' 54.98"	Картометрический метод	5.00	–
3185	472920.18	1311426.91	053° 05' 46.37"	039° 23' 54.97"	Картометрический метод	5.00	–
3186	472942.31	1311428.73	053° 05' 47.08"	039° 23' 55.08"	Картометрический метод	5.00	–
3187	472959.22	1311427.25	053° 05' 47.63"	039° 23' 55.01"	Картометрический метод	5.00	–
3188	472968.52	1311424.98	053° 05' 47.93"	039° 23' 54.90"	Картометрический метод	5.00	–
3189	472977.49	1311424.42	053° 05' 48.22"	039° 23' 54.87"	Картометрический метод	5.00	–
3190	472993.72	1311424.19	053° 05' 48.75"	039° 23' 54.87"	Картометрический метод	5.00	–
3191	473005.23	1311424.98	053° 05' 49.12"	039° 23' 54.92"	Картометрический метод	5.00	–
3192	473008.18	1311427.54	053° 05' 49.21"	039° 23' 55.06"	Картометрический метод	5.00	–
3193	473017.57	1311450.36	053° 05' 49.51"	039° 23' 56.30"	Картометрический метод	5.00	–
3194	473019.89	1311457.85	053° 05' 49.58"	039° 23' 56.70"	Картометрический метод	5.00	–
3195	473020.75	1311466.61	053° 05' 49.60"	039° 23' 57.17"	Картометрический метод	5.00	–
3196	473020.02	1311472.51	053° 05' 49.58"	039° 23' 57.49"	Картометрический метод	5.00	–
3197	473016.80	1311481.95	053° 05' 49.47"	039° 23' 57.99"	Картометрический метод	5.00	–
3198	473013.89	1311488.76	053° 05' 49.37"	039° 23' 58.36"	Картометрический метод	5.00	–
3199	473011.76	1311497.57	053° 05' 49.30"	039° 23' 58.83"	Картометрический метод	5.00	–
3200	473009.36	1311510.10	053° 05' 49.22"	039° 23' 59.50"	Картометрический метод	5.00	–
3201	473010.08	1311515.82	053° 05' 49.24"	039° 23' 59.81"	Картометрический метод	5.00	–
3202	473011.31	1311520.63	053° 05' 49.28"	039° 24' 00.07"	Картометрический метод	5.00	–

3203	473011.62	1311524.72	053° 05' 49.29"	039° 24' 00.29"	Картометрический метод	5.00	–
3204	473010.67	1311529.07	053° 05' 49.25"	039° 24' 00.52"	Картометрический метод	5.00	–
3205	473007.36	1311534.25	053° 05' 49.14"	039° 24' 00.80"	Картометрический метод	5.00	–
3206	473006.59	1311537.61	053° 05' 49.12"	039° 24' 00.98"	Картометрический метод	5.00	–
3207	473007.09	1311542.60	053° 05' 49.13"	039° 24' 01.24"	Картометрический метод	5.00	–
3208	473007.31	1311551.32	053° 05' 49.14"	039° 24' 01.71"	Картометрический метод	5.00	–
3209	473007.18	1311565.39	053° 05' 49.13"	039° 24' 02.47"	Картометрический метод	5.00	–
3210	473007.91	1311598.89	053° 05' 49.13"	039° 24' 04.27"	Картометрический метод	5.00	–
3211	473007.68	1311612.89	053° 05' 49.12"	039° 24' 05.02"	Картометрический метод	5.00	–
3212	473008.65	1311615.83	053° 05' 49.15"	039° 24' 05.18"	Картометрический метод	5.00	–
3213	473011.62	1311618.16	053° 05' 49.25"	039° 24' 05.31"	Картометрический метод	5.00	–
3214	473012.60	1311620.90	053° 05' 49.28"	039° 24' 05.46"	Картометрический метод	5.00	–
3215	473012.82	1311624.05	053° 05' 49.28"	039° 24' 05.63"	Картометрический метод	5.00	–
3216	473009.73	1311633.00	053° 05' 49.18"	039° 24' 06.10"	Картометрический метод	5.00	–
3217	473010.10	1311637.21	053° 05' 49.19"	039° 24' 06.33"	Картометрический метод	5.00	–
3218	473012.36	1311640.94	053° 05' 49.26"	039° 24' 06.53"	Картометрический метод	5.00	–
3219	473019.05	1311644.80	053° 05' 49.48"	039° 24' 06.74"	Картометрический метод	5.00	–
3220	473023.05	1311648.77	053° 05' 49.60"	039° 24' 06.96"	Картометрический метод	5.00	–
3221	473031.53	1311655.19	053° 05' 49.88"	039° 24' 07.31"	Картометрический метод	5.00	–
3222	473034.39	1311660.71	053° 05' 49.97"	039° 24' 07.61"	Картометрический метод	5.00	–
3223	473035.47	1311666.17	053° 05' 50.00"	039° 24' 07.90"	Картометрический метод	5.00	–
3224	473038.16	1311669.20	053° 05' 50.08"	039° 24' 08.07"	Картометрический метод	5.00	–
3225	473043.22	1311670.12	053° 05' 50.25"	039° 24' 08.12"	Картометрический метод	5.00	–
3226	473045.42	1311671.78	053° 05' 50.32"	039° 24' 08.21"	Картометрический метод	5.00	–
3227	473049.02	1311677.00	053° 05' 50.43"	039° 24' 08.50"	Картометрический метод	5.00	–
3228	473051.11	1311679.40	053° 05' 50.50"	039° 24' 08.63"	Картометрический метод	5.00	–
3229	473053.47	1311679.80	053° 05' 50.57"	039° 24' 08.65"	Картометрический метод	5.00	–
3230	473055.84	1311678.54	053° 05' 50.65"	039° 24' 08.58"	Картометрический метод	5.00	–
3231	473059.52	1311677.45	053° 05' 50.77"	039° 24' 08.53"	Картометрический метод	5.00	–
3232	473063.37	1311678.10	053° 05' 50.90"	039° 24' 08.56"	Картометрический метод	5.00	–
3233	473066.26	1311679.27	053° 05' 50.99"	039° 24' 08.63"	Картометрический метод	5.00	–
3234	473072.06	1311684.05	053° 05' 51.17"	039° 24' 08.89"	Картометрический метод	5.00	–
3235	473074.68	1311688.32	053° 05' 51.26"	039° 24' 09.12"	Картометрический метод	5.00	–
3236	473075.45	1311692.58	053° 05' 51.28"	039° 24' 09.35"	Картометрический метод	5.00	–
3237	473077.55	1311696.99	053° 05' 51.35"	039° 24' 09.59"	Картометрический метод	5.00	–
3238	473080.90	1311700.39	053° 05' 51.45"	039° 24' 09.77"	Картометрический метод	5.00	–
3239	473092.79	1311706.93	053° 05' 51.84"	039° 24' 10.13"	Картометрический метод	5.00	–
3240	473105.14	1311711.29	053° 05' 52.23"	039° 24' 10.38"	Картометрический метод	5.00	–

3241	473111.42	1311712.58	053° 05' 52.44"	039° 24' 10.45"	Картометрический метод	5.00	–
3242	473117.80	1311713.60	053° 05' 52.64"	039° 24' 10.51"	Картометрический метод	5.00	–
3243	473123.17	1311715.12	053° 05' 52.81"	039° 24' 10.60"	Картометрический метод	5.00	–
3244	473134.68	1311721.18	053° 05' 53.18"	039° 24' 10.93"	Картометрический метод	5.00	–
3245	473137.06	1311724.57	053° 05' 53.26"	039° 24' 11.11"	Картометрический метод	5.00	–
3246	473141.67	1311738.86	053° 05' 53.40"	039° 24' 11.88"	Картометрический метод	5.00	–
3247	473142.98	1311741.76	053° 05' 53.44"	039° 24' 12.04"	Картометрический метод	5.00	–
3248	473147.55	1311745.89	053° 05' 53.59"	039° 24' 12.27"	Картометрический метод	5.00	–
3249	473149.43	1311748.32	053° 05' 53.65"	039° 24' 12.40"	Картометрический метод	5.00	–
3250	473157.04	1311764.55	053° 05' 53.89"	039° 24' 13.27"	Картометрический метод	5.00	–
3251	473159.34	1311767.17	053° 05' 53.96"	039° 24' 13.42"	Картометрический метод	5.00	–
3252	473164.35	1311768.43	053° 05' 54.12"	039° 24' 13.49"	Картометрический метод	5.00	–
3253	473172.00	1311772.17	053° 05' 54.37"	039° 24' 13.69"	Картометрический метод	5.00	–
3254	473173.73	1311773.88	053° 05' 54.43"	039° 24' 13.79"	Картометрический метод	5.00	–
3255	473176.78	1311777.33	053° 05' 54.52"	039° 24' 13.97"	Картометрический метод	5.00	–
3256	473180.68	1311779.85	053° 05' 54.65"	039° 24' 14.11"	Картометрический метод	5.00	–
3257	473181.11	1311781.50	053° 05' 54.66"	039° 24' 14.20"	Картометрический метод	5.00	–
3258	473179.75	1311785.97	053° 05' 54.62"	039° 24' 14.44"	Картометрический метод	5.00	–
3259	473180.30	1311788.16	053° 05' 54.63"	039° 24' 14.56"	Картометрический метод	5.00	–
3260	473185.86	1311791.67	053° 05' 54.81"	039° 24' 14.75"	Картометрический метод	5.00	–
3261	473186.43	1311793.25	053° 05' 54.83"	039° 24' 14.84"	Картометрический метод	5.00	–
3262	473185.83	1311794.65	053° 05' 54.81"	039° 24' 14.91"	Картометрический метод	5.00	–
3263	473182.59	1311796.26	053° 05' 54.70"	039° 24' 15.00"	Картометрический метод	5.00	–
3264	473181.15	1311797.53	053° 05' 54.66"	039° 24' 15.06"	Картометрический метод	5.00	–
3265	473180.63	1311799.42	053° 05' 54.64"	039° 24' 15.16"	Картометрический метод	5.00	–
3266	473182.59	1311808.31	053° 05' 54.70"	039° 24' 15.64"	Картометрический метод	5.00	–
3267	473185.71	1311814.83	053° 05' 54.80"	039° 24' 16.00"	Картометрический метод	5.00	–
3268	473198.61	1311834.72	053° 05' 55.20"	039° 24' 17.07"	Картометрический метод	5.00	–
3269	473212.45	1311853.42	053° 05' 55.64"	039° 24' 18.09"	Картометрический метод	5.00	–
3270	473220.21	1311861.50	053° 05' 55.89"	039° 24' 18.53"	Картометрический метод	5.00	–
3271	473227.20	1311869.17	053° 05' 56.12"	039° 24' 18.94"	Картометрический метод	5.00	–
3272	473239.46	1311880.61	053° 05' 56.51"	039° 24' 19.57"	Картометрический метод	5.00	–
3273	473255.39	1311893.00	053° 05' 57.02"	039° 24' 20.25"	Картометрический метод	5.00	–
3274	473270.46	1311900.54	053° 05' 57.50"	039° 24' 20.66"	Картометрический метод	5.00	–
3275	473278.05	1311905.58	053° 05' 57.74"	039° 24' 20.94"	Картометрический метод	5.00	–
3276	473285.63	1311909.30	053° 05' 57.99"	039° 24' 21.14"	Картометрический метод	5.00	–
3277	473291.74	1311910.82	053° 05' 58.19"	039° 24' 21.23"	Картометрический метод	5.00	–
3278	473293.98	1311912.43	053° 05' 58.26"	039° 24' 21.32"	Картометрический метод	5.00	–

3279	473297.42	1311914.96	053° 05' 58.37"	039° 24' 21.45"	Картометрический метод	5.00	–
3280	473302.41	1311917.10	053° 05' 58.53"	039° 24' 21.57"	Картометрический метод	5.00	–
3281	473304.58	1311919.42	053° 05' 58.60"	039° 24' 21.70"	Картометрический метод	5.00	–
3282	473305.61	1311924.67	053° 05' 58.63"	039° 24' 21.98"	Картометрический метод	5.00	–
3283	473307.58	1311927.42	053° 05' 58.69"	039° 24' 22.13"	Картометрический метод	5.00	–
3284	473315.67	1311930.18	053° 05' 58.95"	039° 24' 22.28"	Картометрический метод	5.00	–
3285	473318.40	1311931.84	053° 05' 59.04"	039° 24' 22.38"	Картометрический метод	5.00	–
3286	473321.20	1311935.25	053° 05' 59.13"	039° 24' 22.56"	Картометрический метод	5.00	–
3287	473325.60	1311937.95	053° 05' 59.27"	039° 24' 22.71"	Картометрический метод	5.00	–
3288	473328.08	1311940.39	053° 05' 59.35"	039° 24' 22.84"	Картометрический метод	5.00	–
3289	473334.22	1311948.33	053° 05' 59.54"	039° 24' 23.27"	Картометрический метод	5.00	–
3290	473336.44	1311949.92	053° 05' 59.61"	039° 24' 23.36"	Картометрический метод	5.00	–
3291	473339.71	1311950.78	053° 05' 59.72"	039° 24' 23.41"	Картометрический метод	5.00	–
3292	473346.22	1311950.63	053° 05' 59.93"	039° 24' 23.40"	Картометрический метод	5.00	–
3293	473349.02	1311952.22	053° 06' 00.02"	039° 24' 23.49"	Картометрический метод	5.00	–
3294	473351.21	1311955.87	053° 06' 00.09"	039° 24' 23.69"	Картометрический метод	5.00	–
3295	473353.67	1311958.43	053° 06' 00.17"	039° 24' 23.83"	Картометрический метод	5.00	–
3296	473408.29	1311987.20	053° 06' 01.92"	039° 24' 25.41"	Картометрический метод	5.00	–
3297	473424.22	1311996.18	053° 06' 02.43"	039° 24' 25.91"	Картометрический метод	5.00	–
3298	473430.36	1312001.26	053° 06' 02.63"	039° 24' 26.18"	Картометрический метод	5.00	–
3299	473433.91	1312008.11	053° 06' 02.74"	039° 24' 26.55"	Картометрический метод	5.00	–
3300	473437.06	1312017.61	053° 06' 02.84"	039° 24' 27.07"	Картометрический метод	5.00	–
3301	473445.11	1312042.32	053° 06' 03.09"	039° 24' 28.40"	Картометрический метод	5.00	–
3302	473445.59	1312047.66	053° 06' 03.10"	039° 24' 28.69"	Картометрический метод	5.00	–
3303	473445.08	1312056.24	053° 06' 03.08"	039° 24' 29.15"	Картометрический метод	5.00	–
3304	473443.59	1312063.15	053° 06' 03.03"	039° 24' 29.52"	Картометрический метод	5.00	–
3305	473439.93	1312074.25	053° 06' 02.91"	039° 24' 30.11"	Картометрический метод	5.00	–
3306	473439.48	1312078.09	053° 06' 02.89"	039° 24' 30.32"	Картометрический метод	5.00	–
3307	473441.55	1312083.06	053° 06' 02.96"	039° 24' 30.59"	Картометрический метод	5.00	–
3308	473441.36	1312085.68	053° 06' 02.95"	039° 24' 30.73"	Картометрический метод	5.00	–
3309	473437.39	1312096.37	053° 06' 02.82"	039° 24' 31.30"	Картометрический метод	5.00	–
3310	473434.50	1312112.91	053° 06' 02.72"	039° 24' 32.19"	Картометрический метод	5.00	–
3311	473428.78	1312130.08	053° 06' 02.53"	039° 24' 33.11"	Картометрический метод	5.00	–
3312	473428.10	1312135.26	053° 06' 02.50"	039° 24' 33.38"	Картометрический метод	5.00	–
3313	473426.69	1312140.29	053° 06' 02.45"	039° 24' 33.65"	Картометрический метод	5.00	–
3314	473424.62	1312144.61	053° 06' 02.39"	039° 24' 33.88"	Картометрический метод	5.00	–
3315	473420.41	1312150.12	053° 06' 02.25"	039° 24' 34.18"	Картометрический метод	5.00	–
3316	473418.45	1312154.76	053° 06' 02.18"	039° 24' 34.42"	Картометрический метод	5.00	–

3317	473416.59	1312166.13	053° 06' 02.12"	039° 24' 35.03"	Картометрический метод	5.00	–
3318	473416.89	1312172.29	053° 06' 02.12"	039° 24' 35.37"	Картометрический метод	5.00	–
3319	473424.16	1312183.59	053° 06' 02.35"	039° 24' 35.98"	Картометрический метод	5.00	–
3320	473445.92	1312203.29	053° 06' 03.05"	039° 24' 37.05"	Картометрический метод	5.00	–
3321	473466.78	1312219.79	053° 06' 03.72"	039° 24' 37.95"	Картометрический метод	5.00	–
3322	473491.91	1312235.48	053° 06' 04.52"	039° 24' 38.81"	Картометрический метод	5.00	–
3323	473496.59	1312237.83	053° 06' 04.67"	039° 24' 38.94"	Картометрический метод	5.00	–
3324	473507.20	1312241.27	053° 06' 05.02"	039° 24' 39.14"	Картометрический метод	5.00	–
3325	473512.65	1312242.13	053° 06' 05.19"	039° 24' 39.19"	Картометрический метод	5.00	–
3326	473516.02	1312243.35	053° 06' 05.30"	039° 24' 39.25"	Картометрический метод	5.00	–
3327	473519.36	1312247.33	053° 06' 05.41"	039° 24' 39.47"	Картометрический метод	5.00	–
3328	473522.68	1312249.48	053° 06' 05.51"	039° 24' 39.59"	Картометрический метод	5.00	–
3329	473530.26	1312251.35	053° 06' 05.76"	039° 24' 39.69"	Картометрический метод	5.00	–
3330	473533.76	1312253.60	053° 06' 05.87"	039° 24' 39.82"	Картометрический метод	5.00	–
3331	473541.54	1312261.49	053° 06' 06.12"	039° 24' 40.25"	Картометрический метод	5.00	–
3332	473553.05	1312271.64	053° 06' 06.49"	039° 24' 40.80"	Картометрический метод	5.00	–
3333	473559.79	1312276.47	053° 06' 06.70"	039° 24' 41.06"	Картометрический метод	5.00	–
3334	473586.43	1312292.02	053° 06' 07.56"	039° 24' 41.92"	Картометрический метод	5.00	–
3335	473593.99	1312297.31	053° 06' 07.80"	039° 24' 42.21"	Картометрический метод	5.00	–
3336	473607.22	1312308.82	053° 06' 08.22"	039° 24' 42.83"	Картометрический метод	5.00	–
3337	473617.39	1312317.08	053° 06' 08.55"	039° 24' 43.29"	Картометрический метод	5.00	–
3338	473626.45	1312322.34	053° 06' 08.84"	039° 24' 43.58"	Картометрический метод	5.00	–
3339	473633.80	1312327.38	053° 06' 09.08"	039° 24' 43.85"	Картометрический метод	5.00	–
3340	473636.44	1312329.83	053° 06' 09.16"	039° 24' 43.98"	Картометрический метод	5.00	–
3341	473637.16	1312332.88	053° 06' 09.18"	039° 24' 44.15"	Картометрический метод	5.00	–
3342	473636.34	1312337.14	053° 06' 09.15"	039° 24' 44.38"	Картометрический метод	5.00	–
3343	473636.48	1312340.41	053° 06' 09.16"	039° 24' 44.55"	Картометрический метод	5.00	–
3344	473637.16	1312345.72	053° 06' 09.18"	039° 24' 44.84"	Картометрический метод	5.00	–
3345	473635.94	1312350.03	053° 06' 09.13"	039° 24' 45.07"	Картометрический метод	5.00	–
3346	473633.12	1312355.07	053° 06' 09.04"	039° 24' 45.34"	Картометрический метод	5.00	–
3347	473630.76	1312361.79	053° 06' 08.96"	039° 24' 45.70"	Картометрический метод	5.00	–
3348	473630.22	1312364.92	053° 06' 08.94"	039° 24' 45.87"	Картометрический метод	5.00	–
3349	473630.94	1312369.28	053° 06' 08.97"	039° 24' 46.10"	Картометрический метод	5.00	–
3350	473637.12	1312377.18	053° 06' 09.16"	039° 24' 46.53"	Картометрический метод	5.00	–
3351	473638.66	1312384.08	053° 06' 09.21"	039° 24' 46.90"	Картометрический метод	5.00	–
3352	473639.02	1312391.39	053° 06' 09.22"	039° 24' 47.29"	Картометрический метод	5.00	–
3353	473638.25	1312407.82	053° 06' 09.19"	039° 24' 48.18"	Картометрический метод	5.00	–
3354	473636.89	1312409.91	053° 06' 09.14"	039° 24' 48.29"	Картометрический метод	5.00	–

3355	473634.62	1312411.32	053° 06' 09.07"	039° 24' 48.36"	Картометрический метод	5.00	–
3356	473631.44	1312413.86	053° 06' 08.96"	039° 24' 48.50"	Картометрический метод	5.00	–
3357	473630.31	1312416.81	053° 06' 08.92"	039° 24' 48.65"	Картометрический метод	5.00	–
3358	473628.40	1312430.16	053° 06' 08.86"	039° 24' 49.37"	Картометрический метод	5.00	–
3359	473629.35	1312434.15	053° 06' 08.89"	039° 24' 49.59"	Картометрический метод	5.00	–
3360	473637.38	1312446.39	053° 06' 09.14"	039° 24' 50.25"	Картометрический метод	5.00	–
3361	473638.78	1312451.37	053° 06' 09.18"	039° 24' 50.52"	Картометрический метод	5.00	–
3362	473639.23	1312455.05	053° 06' 09.20"	039° 24' 50.72"	Картометрический метод	5.00	–
3363	473638.48	1312461.39	053° 06' 09.17"	039° 24' 51.06"	Картометрический метод	5.00	–
3364	473639.35	1312464.70	053° 06' 09.20"	039° 24' 51.23"	Картометрический метод	5.00	–
3365	473648.95	1312476.58	053° 06' 09.50"	039° 24' 51.88"	Картометрический метод	5.00	–
3366	473654.96	1312485.33	053° 06' 09.69"	039° 24' 52.35"	Картометрический метод	5.00	–
3367	473660.02	1312489.81	053° 06' 09.86"	039° 24' 52.60"	Картометрический метод	5.00	–
3368	473669.15	1312495.69	053° 06' 10.15"	039° 24' 52.92"	Картометрический метод	5.00	–
3369	473671.16	1312497.97	053° 06' 10.21"	039° 24' 53.05"	Картометрический метод	5.00	–
3370	473674.61	1312505.70	053° 06' 10.32"	039° 24' 53.46"	Картометрический метод	5.00	–
3371	473677.47	1312508.97	053° 06' 10.41"	039° 24' 53.64"	Картометрический метод	5.00	–
3372	473686.10	1312513.09	053° 06' 10.69"	039° 24' 53.87"	Картометрический метод	5.00	–
3373	473690.31	1312516.59	053° 06' 10.82"	039° 24' 54.06"	Картометрический метод	5.00	–
3374	473699.62	1312525.35	053° 06' 11.12"	039° 24' 54.54"	Картометрический метод	5.00	–
3375	473706.21	1312530.11	053° 06' 11.33"	039° 24' 54.80"	Картометрический метод	5.00	–
3376	473720.91	1312539.78	053° 06' 11.80"	039° 24' 55.33"	Картометрический метод	5.00	–
3377	473757.14	1312555.65	053° 06' 12.97"	039° 24' 56.20"	Картометрический метод	5.00	–
3378	473777.91	1312562.23	053° 06' 13.64"	039° 24' 56.57"	Картометрический метод	5.00	–
3379	473795.95	1312568.36	053° 06' 14.22"	039° 24' 56.92"	Картометрический метод	5.00	–
3380	473804.40	1312573.81	053° 06' 14.49"	039° 24' 57.21"	Картометрический метод	5.00	–
3381	473806.76	1312579.84	053° 06' 14.56"	039° 24' 57.54"	Картометрический метод	5.00	–
3382	473805.96	1312586.45	053° 06' 14.53"	039° 24' 57.89"	Картометрический метод	5.00	–
3383	473797.84	1312613.82	053° 06' 14.26"	039° 24' 59.36"	Картометрический метод	5.00	–
3384	473794.57	1312621.02	053° 06' 14.15"	039° 24' 59.74"	Картометрический метод	5.00	–
3385	473785.39	1312633.16	053° 06' 13.85"	039° 25' 00.39"	Картометрический метод	5.00	–
3386	473775.33	1312642.72	053° 06' 13.52"	039° 25' 00.90"	Картометрический метод	5.00	–
3387	473773.29	1312647.09	053° 06' 13.45"	039° 25' 01.13"	Картометрический метод	5.00	–
3388	473773.40	1312653.82	053° 06' 13.45"	039° 25' 01.49"	Картометрический метод	5.00	–
3389	473771.69	1312657.56	053° 06' 13.40"	039° 25' 01.69"	Картометрический метод	5.00	–
3390	473759.29	1312667.87	053° 06' 12.99"	039° 25' 02.24"	Картометрический метод	5.00	–
3391	473748.75	1312683.25	053° 06' 12.64"	039° 25' 03.06"	Картометрический метод	5.00	–
3392	473741.77	1312695.86	053° 06' 12.41"	039° 25' 03.73"	Картометрический метод	5.00	–

3393	473739.80	1312701.27	053° 06' 12.35"	039° 25' 04.02"	Картометрический метод	5.00	–
3394	473739.08	1312709.13	053° 06' 12.32"	039° 25' 04.44"	Картометрический метод	5.00	–
3395	473737.29	1312714.11	053° 06' 12.26"	039° 25' 04.71"	Картометрический метод	5.00	–
3396	473732.01	1312723.65	053° 06' 12.08"	039° 25' 05.22"	Картометрический метод	5.00	–
3397	473730.64	1312728.96	053° 06' 12.04"	039° 25' 05.50"	Картометрический метод	5.00	–
3398	473729.56	1312738.15	053° 06' 12.00"	039° 25' 05.99"	Картометрический метод	5.00	–
3399	473728.37	1312743.43	053° 06' 11.96"	039° 25' 06.28"	Картометрический метод	5.00	–
3400	473722.94	1312759.50	053° 06' 11.78"	039° 25' 07.14"	Картометрический метод	5.00	–
3401	473716.77	1312775.51	053° 06' 11.57"	039° 25' 07.99"	Картометрический метод	5.00	–
3402	473716.15	1312780.64	053° 06' 11.55"	039° 25' 08.27"	Картометрический метод	5.00	–
3403	473717.62	1312788.42	053° 06' 11.59"	039° 25' 08.69"	Картометрический метод	5.00	–
3404	473719.05	1312793.24	053° 06' 11.64"	039° 25' 08.95"	Картометрический метод	5.00	–
3405	473721.40	1312800.32	053° 06' 11.71"	039° 25' 09.33"	Картометрический метод	5.00	–
3406	473723.73	1312803.23	053° 06' 11.78"	039° 25' 09.49"	Картометрический метод	5.00	–
3407	473727.20	1312804.99	053° 06' 11.89"	039° 25' 09.58"	Картометрический метод	5.00	–
3408	473734.34	1312810.61	053° 06' 12.12"	039° 25' 09.89"	Картометрический метод	5.00	–
3409	473741.42	1312819.04	053° 06' 12.35"	039° 25' 10.35"	Картометрический метод	5.00	–
3410	473744.22	1312823.94	053° 06' 12.44"	039° 25' 10.61"	Картометрический метод	5.00	–
3411	473745.51	1312826.96	053° 06' 12.48"	039° 25' 10.78"	Картометрический метод	5.00	–
3412	473745.54	1312830.72	053° 06' 12.48"	039° 25' 10.98"	Картометрический метод	5.00	–
3413	473744.88	1312833.89	053° 06' 12.45"	039° 25' 11.15"	Картометрический метод	5.00	–
3414	473745.71	1312836.79	053° 06' 12.48"	039° 25' 11.31"	Картометрический метод	5.00	–
3415	473748.80	1312838.90	053° 06' 12.58"	039° 25' 11.42"	Картометрический метод	5.00	–
3416	473757.95	1312841.90	053° 06' 12.87"	039° 25' 11.59"	Картометрический метод	5.00	–
3417	473760.54	1312843.97	053° 06' 12.96"	039° 25' 11.70"	Картометрический метод	5.00	–
3418	473762.52	1312847.12	053° 06' 13.02"	039° 25' 11.87"	Картометрический метод	5.00	–
3419	473767.09	1312854.47	053° 06' 13.16"	039° 25' 12.27"	Картометрический метод	5.00	–
3420	473768.32	1312860.03	053° 06' 13.20"	039° 25' 12.57"	Картометрический метод	5.00	–
3421	473768.95	1312866.75	053° 06' 13.22"	039° 25' 12.93"	Картометрический метод	5.00	–
3422	473771.75	1312871.72	053° 06' 13.31"	039° 25' 13.20"	Картометрический метод	5.00	–
3423	473782.57	1312882.81	053° 06' 13.65"	039° 25' 13.81"	Картометрический метод	5.00	–
3424	473788.49	1312887.36	053° 06' 13.84"	039° 25' 14.05"	Картометрический метод	5.00	–
3425	473794.40	1312889.67	053° 06' 14.03"	039° 25' 14.18"	Картометрический метод	5.00	–
3426	473798.25	1312893.10	053° 06' 14.16"	039° 25' 14.37"	Картометрический метод	5.00	–
3427	473801.77	1312897.45	053° 06' 14.27"	039° 25' 14.61"	Картометрический метод	5.00	–
3428	473808.10	1312907.77	053° 06' 14.47"	039° 25' 15.16"	Картометрический метод	5.00	–
3429	473825.95	1312932.12	053° 06' 15.04"	039° 25' 16.49"	Картометрический метод	5.00	–
3430	473829.35	1312939.30	053° 06' 15.14"	039° 25' 16.87"	Картометрический метод	5.00	–

3431	473830.06	1312944.28	053° 06' 15.16"	039° 25' 17.14"	Картометрический метод	5.00	–
3432	473828.14	1312950.33	053° 06' 15.10"	039° 25' 17.47"	Картометрический метод	5.00	–
3433	473828.27	1312955.28	053° 06' 15.10"	039° 25' 17.73"	Картометрический метод	5.00	–
3434	473831.95	1312962.00	053° 06' 15.22"	039° 25' 18.10"	Картометрический метод	5.00	–
3435	473843.12	1312984.01	053° 06' 15.57"	039° 25' 19.29"	Картометрический метод	5.00	–
3436	473847.43	1312994.00	053° 06' 15.70"	039° 25' 19.83"	Картометрический метод	5.00	–
3437	473848.89	1313000.05	053° 06' 15.75"	039° 25' 20.15"	Картометрический метод	5.00	–
3438	473852.34	1313012.13	053° 06' 15.86"	039° 25' 20.80"	Картометрический метод	5.00	–
3439	473858.62	1313024.47	053° 06' 16.05"	039° 25' 21.47"	Картометрический метод	5.00	–
3440	473872.27	1313046.83	053° 06' 16.48"	039° 25' 22.68"	Картометрический метод	5.00	–
3441	473876.39	1313054.22	053° 06' 16.62"	039° 25' 23.08"	Картометрический метод	5.00	–
3442	473882.63	1313066.66	053° 06' 16.81"	039° 25' 23.76"	Картометрический метод	5.00	–
3443	473886.47	1313071.91	053° 06' 16.93"	039° 25' 24.04"	Картометрический метод	5.00	–
3444	473892.79	1313077.14	053° 06' 17.14"	039° 25' 24.33"	Картометрический метод	5.00	–
3445	473902.07	1313085.76	053° 06' 17.43"	039° 25' 24.80"	Картометрический метод	5.00	–
3446	473907.85	1313093.06	053° 06' 17.62"	039° 25' 25.19"	Картометрический метод	5.00	–
3447	473912.69	1313102.16	053° 06' 17.77"	039° 25' 25.69"	Картометрический метод	5.00	–
3448	473915.24	1313105.71	053° 06' 17.85"	039° 25' 25.88"	Картометрический метод	5.00	–
3449	473922.95	1313112.94	053° 06' 18.10"	039° 25' 26.27"	Картометрический метод	5.00	–
3450	473934.61	1313127.71	053° 06' 18.47"	039° 25' 27.07"	Картометрический метод	5.00	–
3451	473949.54	1313153.44	053° 06' 18.94"	039° 25' 28.47"	Картометрический метод	5.00	–
3452	473955.57	1313161.76	053° 06' 19.13"	039° 25' 28.92"	Картометрический метод	5.00	–
3453	473962.39	1313168.83	053° 06' 19.35"	039° 25' 29.30"	Картометрический метод	5.00	–
3454	473966.90	1313172.16	053° 06' 19.49"	039° 25' 29.49"	Картометрический метод	5.00	–
3455	473969.75	1313175.65	053° 06' 19.58"	039° 25' 29.68"	Картометрический метод	5.00	–
3456	473972.80	1313182.87	053° 06' 19.68"	039° 25' 30.07"	Картометрический метод	5.00	–
3457	473979.97	1313193.05	053° 06' 19.91"	039° 25' 30.62"	Картометрический метод	5.00	–
3458	473984.46	1313201.39	053° 06' 20.05"	039° 25' 31.07"	Картометрический метод	5.00	–
3459	473985.19	1313205.85	053° 06' 20.07"	039° 25' 31.31"	Картометрический метод	5.00	–
3460	473985.23	1313211.47	053° 06' 20.07"	039° 25' 31.61"	Картометрический метод	5.00	–
3461	473985.79	1313215.39	053° 06' 20.08"	039° 25' 31.82"	Картометрический метод	5.00	–
3462	473988.32	1313218.02	053° 06' 20.17"	039° 25' 31.97"	Картометрический метод	5.00	–
3463	473997.99	1313221.19	053° 06' 20.48"	039° 25' 32.14"	Картометрический метод	5.00	–
3464	474001.97	1313223.72	053° 06' 20.60"	039° 25' 32.28"	Картометрический метод	5.00	–
3465	474005.99	1313231.54	053° 06' 20.73"	039° 25' 32.70"	Картометрический метод	5.00	–
3466	474007.86	1313239.32	053° 06' 20.79"	039° 25' 33.12"	Картометрический метод	5.00	–
3467	474009.04	1313247.83	053° 06' 20.82"	039° 25' 33.58"	Картометрический метод	5.00	–
3468	474013.80	1313259.32	053° 06' 20.97"	039° 25' 34.20"	Картометрический метод	5.00	–

3469	474017.87	1313264.55	053° 06' 21.10"	039° 25' 34.49"	Картометрический метод	5.00	–
3470	474022.58	1313270.42	053° 06' 21.25"	039° 25' 34.81"	Картометрический метод	5.00	–
3471	474038.58	1313284.85	053° 06' 21.76"	039° 25' 35.59"	Картометрический метод	5.00	–
3472	474040.08	1313288.98	053° 06' 21.81"	039° 25' 35.82"	Картометрический метод	5.00	–
3473	474040.48	1313295.30	053° 06' 21.82"	039° 25' 36.16"	Картометрический метод	5.00	–
3474	474042.16	1313298.82	053° 06' 21.87"	039° 25' 36.35"	Картометрический метод	5.00	–
3475	474047.85	1313302.59	053° 06' 22.06"	039° 25' 36.55"	Картометрический метод	5.00	–
3476	474053.77	1313304.04	053° 06' 22.25"	039° 25' 36.64"	Картометрический метод	5.00	–
3477	474057.25	1313306.54	053° 06' 22.36"	039° 25' 36.77"	Картометрический метод	5.00	–
3478	474068.44	1313324.27	053° 06' 22.71"	039° 25' 37.73"	Картометрический метод	5.00	–
3479	474076.44	1313336.33	053° 06' 22.97"	039° 25' 38.39"	Картометрический метод	5.00	–
3480	474084.81	1313347.24	053° 06' 23.23"	039° 25' 38.98"	Картометрический метод	5.00	–
3481	474105.24	1313371.20	053° 06' 23.88"	039° 25' 40.28"	Картометрический метод	5.00	–
3482	474130.95	1313397.73	053° 06' 24.70"	039° 25' 41.73"	Картометрический метод	5.00	–
3483	474136.51	1313407.76	053° 06' 24.88"	039° 25' 42.27"	Картометрический метод	5.00	–
3484	474138.58	1313420.74	053° 06' 24.94"	039° 25' 42.97"	Картометрический метод	5.00	–
3485	474138.65	1313449.95	053° 06' 24.93"	039° 25' 44.54"	Картометрический метод	5.00	–
3486	474136.66	1313458.63	053° 06' 24.86"	039° 25' 45.00"	Картометрический метод	5.00	–
3487	474134.91	1313462.48	053° 06' 24.80"	039° 25' 45.21"	Картометрический метод	5.00	–
3488	474119.39	1313483.10	053° 06' 24.29"	039° 25' 46.31"	Картометрический метод	5.00	–
3489	474101.75	1313513.01	053° 06' 23.71"	039° 25' 47.90"	Картометрический метод	5.00	–
3490	474098.40	1313520.80	053° 06' 23.60"	039° 25' 48.32"	Картометрический метод	5.00	–
3491	474091.88	1313541.29	053° 06' 23.38"	039° 25' 49.41"	Картометрический метод	5.00	–
3492	474079.71	1313561.66	053° 06' 22.97"	039° 25' 50.50"	Картометрический метод	5.00	–
3493	474074.97	1313570.78	053° 06' 22.82"	039° 25' 50.99"	Картометрический метод	5.00	–
3494	474068.75	1313586.25	053° 06' 22.61"	039° 25' 51.81"	Картометрический метод	5.00	–
3495	474067.91	1313596.48	053° 06' 22.58"	039° 25' 52.36"	Картометрический метод	5.00	–
3496	474070.82	1313608.24	053° 06' 22.67"	039° 25' 53.00"	Картометрический метод	5.00	–
3497	474075.46	1313621.24	053° 06' 22.81"	039° 25' 53.70"	Картометрический метод	5.00	–
3498	474084.09	1313640.35	053° 06' 23.08"	039° 25' 54.73"	Картометрический метод	5.00	–
3499	474097.37	1313661.57	053° 06' 23.50"	039° 25' 55.88"	Картометрический метод	5.00	–
3500	474125.52	1313708.10	053° 06' 24.39"	039° 25' 58.40"	Картометрический метод	5.00	–
3501	474133.01	1313724.56	053° 06' 24.63"	039° 25' 59.29"	Картометрический метод	5.00	–
3502	474144.81	1313742.94	053° 06' 25.00"	039° 26' 00.29"	Картометрический метод	5.00	–
3503	474150.37	1313754.97	053° 06' 25.18"	039° 26' 00.94"	Картометрический метод	5.00	–
3504	474157.86	1313782.55	053° 06' 25.41"	039° 26' 02.43"	Картометрический метод	5.00	–
3505	474163.69	1313810.03	053° 06' 25.58"	039° 26' 03.91"	Картометрический метод	5.00	–
3506	474171.37	1313846.22	053° 06' 25.82"	039° 26' 05.86"	Картометрический метод	5.00	–

3507	474182.83	1313874.36	053° 06' 26.18"	039° 26' 07.38"	Картометрический метод	5.00	–
3508	474186.77	1313888.45	053° 06' 26.30"	039° 26' 08.14"	Картометрический метод	5.00	–
3509	474188.31	1313908.31	053° 06' 26.34"	039° 26' 09.21"	Картометрический метод	5.00	–
3510	474193.31	1313922.38	053° 06' 26.49"	039° 26' 09.97"	Картометрический метод	5.00	–
3511	474212.34	1313942.45	053° 06' 27.10"	039° 26' 11.06"	Картометрический метод	5.00	–
3512	474216.95	1313957.11	053° 06' 27.24"	039° 26' 11.85"	Картометрический метод	5.00	–
3513	474223.54	1314005.18	053° 06' 27.44"	039° 26' 14.44"	Картометрический метод	5.00	–
3514	474223.26	1314037.74	053° 06' 27.41"	039° 26' 16.19"	Картометрический метод	5.00	–
3515	474221.43	1314049.72	053° 06' 27.35"	039° 26' 16.83"	Картометрический метод	5.00	–
3516	474216.46	1314065.12	053° 06' 27.18"	039° 26' 17.66"	Картометрический метод	5.00	–
3517	474213.16	1314080.81	053° 06' 27.07"	039° 26' 18.50"	Картометрический метод	5.00	–
3518	474208.09	1314113.98	053° 06' 26.89"	039° 26' 20.28"	Картометрический метод	5.00	–
3519	474208.70	1314128.90	053° 06' 26.90"	039° 26' 21.08"	Картометрический метод	5.00	–
3520	474215.05	1314163.43	053° 06' 27.09"	039° 26' 22.94"	Картометрический метод	5.00	–
3521	474215.00	1314169.69	053° 06' 27.09"	039° 26' 23.28"	Картометрический метод	5.00	–
3522	474212.31	1314187.48	053° 06' 26.99"	039° 26' 24.23"	Картометрический метод	5.00	–
3523	474203.37	1314239.96	053° 06' 26.68"	039° 26' 27.05"	Картометрический метод	5.00	–
3524	474194.98	1314255.44	053° 06' 26.41"	039° 26' 27.87"	Картометрический метод	5.00	–
3525	474192.01	1314271.46	053° 06' 26.30"	039° 26' 28.73"	Картометрический метод	5.00	–
3526	474193.59	1314280.82	053° 06' 26.35"	039° 26' 29.23"	Картометрический метод	5.00	–
3527	474197.45	1314290.81	053° 06' 26.47"	039° 26' 29.77"	Картометрический метод	5.00	–
3528	474198.74	1314297.43	053° 06' 26.51"	039° 26' 30.13"	Картометрический метод	5.00	–
3529	474201.27	1314310.34	053° 06' 26.58"	039° 26' 30.83"	Картометрический метод	5.00	–
3530	474200.51	1314316.10	053° 06' 26.56"	039° 26' 31.13"	Картометрический метод	5.00	–
3531	474198.17	1314320.48	053° 06' 26.48"	039° 26' 31.37"	Картометрический метод	5.00	–
3532	474189.18	1314328.87	053° 06' 26.19"	039° 26' 31.81"	Картометрический метод	5.00	–
3533	474184.87	1314333.53	053° 06' 26.04"	039° 26' 32.06"	Картометрический метод	5.00	–
3534	474184.39	1314339.34	053° 06' 26.03"	039° 26' 32.37"	Картометрический метод	5.00	–
3535	474186.91	1314344.76	053° 06' 26.11"	039° 26' 32.67"	Картометрический метод	5.00	–
3536	474194.18	1314358.15	053° 06' 26.33"	039° 26' 33.39"	Картометрический метод	5.00	–
3537	474199.49	1314364.25	053° 06' 26.50"	039° 26' 33.72"	Картометрический метод	5.00	–
3538	474207.25	1314369.73	053° 06' 26.75"	039° 26' 34.02"	Картометрический метод	5.00	–
3539	474234.24	1314386.18	053° 06' 27.62"	039° 26' 34.93"	Картометрический метод	5.00	–
3540	474260.34	1314394.58	053° 06' 28.46"	039° 26' 35.40"	Картометрический метод	5.00	–
3541	474294.16	1314401.73	053° 06' 29.55"	039° 26' 35.81"	Картометрический метод	5.00	–
3542	474300.74	1314402.07	053° 06' 29.76"	039° 26' 35.83"	Картометрический метод	5.00	–
3543	474315.15	1314399.35	053° 06' 30.23"	039° 26' 35.69"	Картометрический метод	5.00	–
3544	474327.30	1314399.12	053° 06' 30.62"	039° 26' 35.69"	Картометрический метод	5.00	–

3545	474332.99	1314400.51	053° 06' 30.81"	039° 26' 35.77"	Картометрический метод	5.00	–
3546	474338.49	1314403.64	053° 06' 30.98"	039° 26' 35.94"	Картометрический метод	5.00	–
3547	474345.11	1314406.79	053° 06' 31.20"	039° 26' 36.11"	Картометрический метод	5.00	–
3548	474351.35	1314407.97	053° 06' 31.40"	039° 26' 36.18"	Картометрический метод	5.00	–
3549	474359.41	1314406.04	053° 06' 31.66"	039° 26' 36.08"	Картометрический метод	5.00	–
3550	474365.88	1314407.29	053° 06' 31.87"	039° 26' 36.16"	Картометрический метод	5.00	–
3551	474390.96	1314418.53	053° 06' 32.67"	039° 26' 36.78"	Картометрический метод	5.00	–
3552	474401.74	1314422.16	053° 06' 33.02"	039° 26' 36.98"	Картометрический метод	5.00	–
3553	474425.12	1314426.81	053° 06' 33.77"	039° 26' 37.25"	Картометрический метод	5.00	–
3554	474446.12	1314432.71	053° 06' 34.45"	039° 26' 37.58"	Картометрический метод	5.00	–
3555	474456.44	1314441.34	053° 06' 34.78"	039° 26' 38.05"	Картометрический метод	5.00	–
3556	474479.48	1314473.23	053° 06' 35.51"	039° 26' 39.78"	Картометрический метод	5.00	–
3557	474491.96	1314493.54	053° 06' 35.91"	039° 26' 40.88"	Картометрический метод	5.00	–
3558	474511.71	1314529.40	053° 06' 36.53"	039° 26' 42.82"	Картометрический метод	5.00	–
3559	474524.04	1314544.11	053° 06' 36.92"	039° 26' 43.62"	Картометрический метод	5.00	–
3560	474534.32	1314553.40	053° 06' 37.25"	039° 26' 44.13"	Картометрический метод	5.00	–
3561	474548.03	1314567.42	053° 06' 37.69"	039° 26' 44.89"	Картометрический метод	5.00	–
3562	474555.06	1314570.71	053° 06' 37.91"	039° 26' 45.08"	Картометрический метод	5.00	–
3563	474575.15	1314573.32	053° 06' 38.56"	039° 26' 45.23"	Картометрический метод	5.00	–
3564	474589.79	1314579.34	053° 06' 39.03"	039° 26' 45.56"	Картометрический метод	5.00	–
3565	474598.87	1314583.31	053° 06' 39.33"	039° 26' 45.78"	Картометрический метод	5.00	–
3566	474606.02	1314583.88	053° 06' 39.56"	039° 26' 45.82"	Картометрический метод	5.00	–
3567	474618.76	1314579.98	053° 06' 39.97"	039° 26' 45.62"	Картометрический метод	5.00	–
3568	474623.48	1314580.69	053° 06' 40.12"	039° 26' 45.66"	Картометрический метод	5.00	–
3569	474630.03	1314586.86	053° 06' 40.33"	039° 26' 46.00"	Картометрический метод	5.00	–
3570	474635.17	1314589.44	053° 06' 40.50"	039° 26' 46.14"	Картометрический метод	5.00	–
3571	474648.96	1314592.99	053° 06' 40.94"	039° 26' 46.34"	Картометрический метод	5.00	–
3572	474666.58	1314599.97	053° 06' 41.51"	039° 26' 46.73"	Картометрический метод	5.00	–
3573	474690.58	1314612.84	053° 06' 42.28"	039° 26' 47.44"	Картометрический метод	5.00	–
3574	474704.04	1314615.82	053° 06' 42.71"	039° 26' 47.61"	Картометрический метод	5.00	–
3575	474707.36	1314618.52	053° 06' 42.82"	039° 26' 47.76"	Картометрический метод	5.00	–
3576	474715.27	1314637.32	053° 06' 43.07"	039° 26' 48.77"	Картометрический метод	5.00	–
3577	474720.02	1314644.73	053° 06' 43.22"	039° 26' 49.17"	Картометрический метод	5.00	–
3578	474740.20	1314668.68	053° 06' 43.86"	039° 26' 50.48"	Картометрический метод	5.00	–
3579	474752.06	1314687.67	053° 06' 44.24"	039° 26' 51.50"	Картометрический метод	5.00	–
3580	474761.91	1314712.82	053° 06' 44.54"	039° 26' 52.86"	Картометрический метод	5.00	–
3581	474767.42	1314723.01	053° 06' 44.72"	039° 26' 53.42"	Картометрический метод	5.00	–
3582	474782.26	1314742.65	053° 06' 45.19"	039° 26' 54.48"	Картометрический метод	5.00	–

3583	474792.14	1314752.29	053° 06' 45.50"	039° 26' 55.01"	Картометрический метод	5.00	–
3584	474807.91	1314759.44	053° 06' 46.01"	039° 26' 55.40"	Картометрический метод	5.00	–
3585	474815.85	1314764.55	053° 06' 46.27"	039° 26' 55.68"	Картометрический метод	5.00	–
3586	474827.54	1314762.62	053° 06' 46.64"	039° 26' 55.59"	Картометрический метод	5.00	–
3587	474832.65	1314755.92	053° 06' 46.81"	039° 26' 55.23"	Картометрический метод	5.00	–
3588	474837.30	1314752.41	053° 06' 46.96"	039° 26' 55.05"	Картометрический метод	5.00	–
3589	474843.66	1314751.16	053° 06' 47.17"	039° 26' 54.98"	Картометрический метод	5.00	–
3590	474851.49	1314752.75	053° 06' 47.42"	039° 26' 55.08"	Картометрический метод	5.00	–
3591	474868.06	1314761.71	053° 06' 47.96"	039° 26' 55.57"	Картометрический метод	5.00	–
3592	474878.27	1314766.14	053° 06' 48.28"	039° 26' 55.81"	Картометрический метод	5.00	–
3593	474883.83	1314767.16	053° 06' 48.46"	039° 26' 55.87"	Картометрический метод	5.00	–
3594	474891.89	1314767.27	053° 06' 48.72"	039° 26' 55.89"	Картометрический метод	5.00	–
3595	474897.91	1314769.54	053° 06' 48.92"	039° 26' 56.01"	Картометрический метод	5.00	–
3596	474912.66	1314777.71	053° 06' 49.39"	039° 26' 56.46"	Картометрический метод	5.00	–
3597	474934.22	1314790.65	053° 06' 50.08"	039° 26' 57.17"	Картометрический метод	5.00	–
3598	474938.99	1314792.58	053° 06' 50.24"	039° 26' 57.28"	Картометрический метод	5.00	–
3599	474945.91	1314793.03	053° 06' 50.46"	039° 26' 57.31"	Картометрический метод	5.00	–
3600	474953.17	1314796.21	053° 06' 50.69"	039° 26' 57.49"	Картометрический метод	5.00	–
3601	474965.77	1314804.27	053° 06' 51.10"	039° 26' 57.93"	Картометрический метод	5.00	–
3602	474985.86	1314821.52	053° 06' 51.74"	039° 26' 58.87"	Картометрический метод	5.00	–
3603	474991.99	1314828.67	053° 06' 51.93"	039° 26' 59.26"	Картометрический метод	5.00	–
3604	474996.20	1314837.54	053° 06' 52.07"	039° 26' 59.74"	Картометрический метод	5.00	–
3605	475001.52	1314857.61	053° 06' 52.23"	039° 27' 00.82"	Картометрический метод	5.00	–
3606	475000.72	1314864.08	053° 06' 52.20"	039° 27' 01.17"	Картометрический метод	5.00	–
3607	474996.52	1314870.32	053° 06' 52.06"	039° 27' 01.50"	Картометрический метод	5.00	–
3608	474979.84	1314879.74	053° 06' 51.52"	039° 27' 01.99"	Картометрический метод	5.00	–
3609	474970.54	1314883.82	053° 06' 51.22"	039° 27' 02.21"	Картометрический метод	5.00	–
3610	474952.72	1314884.84	053° 06' 50.64"	039° 27' 02.25"	Картометрический метод	5.00	–
3611	474942.39	1314887.23	053° 06' 50.30"	039° 27' 02.37"	Картометрический метод	5.00	–
3612	474917.08	1314906.18	053° 06' 49.48"	039° 27' 03.37"	Картометрический метод	5.00	–
3613	474907.89	1314916.62	053° 06' 49.18"	039° 27' 03.93"	Картометрический метод	5.00	–
3614	474898.02	1314932.17	053° 06' 48.85"	039° 27' 04.75"	Картометрический метод	5.00	–
3615	474885.99	1314973.82	053° 06' 48.44"	039° 27' 06.98"	Картометрический метод	5.00	–
3616	474875.73	1315032.89	053° 06' 48.08"	039° 27' 10.15"	Картометрический метод	5.00	–
3617	474875.38	1315048.98	053° 06' 48.07"	039° 27' 11.02"	Картометрический метод	5.00	–
3618	474877.39	1315060.98	053° 06' 48.13"	039° 27' 11.66"	Картометрический метод	5.00	–
3619	474881.84	1315074.03	053° 06' 48.26"	039° 27' 12.37"	Картометрический метод	5.00	–
3620	474887.12	1315082.05	053° 06' 48.43"	039° 27' 12.80"	Картометрический метод	5.00	–

3621	474936.96	1315117.96	053° 06' 50.03"	039° 27' 14.77"	Картометрический метод	5.00	–
3622	474952.58	1315124.67	053° 06' 50.53"	039° 27' 15.14"	Картометрический метод	5.00	–
3623	474965.48	1315125.65	053° 06' 50.95"	039° 27' 15.20"	Картометрический метод	5.00	–
3624	474980.22	1315123.91	053° 06' 51.42"	039° 27' 15.12"	Картометрический метод	5.00	–
3625	474995.96	1315124.19	053° 06' 51.93"	039° 27' 15.15"	Картометрический метод	5.00	–
3626	475002.52	1315121.72	053° 06' 52.15"	039° 27' 15.02"	Картометрический метод	5.00	–
3627	475009.41	1315115.26	053° 06' 52.37"	039° 27' 14.68"	Картометрический метод	5.00	–
3628	475018.78	1315111.72	053° 06' 52.68"	039° 27' 14.49"	Картометрический метод	5.00	–
3629	475035.40	1315109.93	053° 06' 53.22"	039° 27' 14.41"	Картометрический метод	5.00	–
3630	475090.28	1315108.37	053° 06' 54.99"	039° 27' 14.37"	Картометрический метод	5.00	–
3631	475103.80	1315106.49	053° 06' 55.43"	039° 27' 14.27"	Картометрический метод	5.00	–
3632	475115.94	1315102.81	053° 06' 55.82"	039° 27' 14.09"	Картометрический метод	5.00	–
3633	475144.11	1315095.46	053° 06' 56.74"	039° 27' 13.71"	Картометрический метод	5.00	–
3634	475155.28	1315093.74	053° 06' 57.10"	039° 27' 13.63"	Картометрический метод	5.00	–
3635	475172.10	1315093.07	053° 06' 57.64"	039° 27' 13.60"	Картометрический метод	5.00	–
3636	475187.19	1315097.54	053° 06' 58.13"	039° 27' 13.85"	Картометрический метод	5.00	–
3637	475208.26	1315108.13	053° 06' 58.81"	039° 27' 14.44"	Картометрический метод	5.00	–
3638	475229.78	1315124.57	053° 06' 59.50"	039° 27' 15.34"	Картометрический метод	5.00	–
3639	475242.87	1315138.99	053° 06' 59.91"	039° 27' 16.12"	Картометрический метод	5.00	–
3640	475270.78	1315171.14	053° 07' 00.80"	039° 27' 17.87"	Картометрический метод	5.00	–
3641	475313.81	1315236.62	053° 07' 02.16"	039° 27' 21.42"	Картометрический метод	5.00	–
3642	475329.79	1315260.17	053° 07' 02.67"	039° 27' 22.70"	Картометрический метод	5.00	–
3643	475352.84	1315286.62	053° 07' 03.41"	039° 27' 24.14"	Картометрический метод	5.00	–
3644	475362.92	1315299.16	053° 07' 03.73"	039° 27' 24.82"	Картометрический метод	5.00	–
3645	475384.66	1315313.65	053° 07' 04.42"	039° 27' 25.62"	Картометрический метод	5.00	–
3646	475406.40	1315330.43	053° 07' 05.12"	039° 27' 26.53"	Картометрический метод	5.00	–
3647	475412.90	1315337.30	053° 07' 05.33"	039° 27' 26.91"	Картометрический метод	5.00	–
3648	475431.76	1315354.96	053° 07' 05.93"	039° 27' 27.87"	Картометрический метод	5.00	–
3649	475450.92	1315380.40	053° 07' 06.54"	039° 27' 29.25"	Картометрический метод	5.00	–
3650	475457.34	1315385.56	053° 07' 06.74"	039° 27' 29.54"	Картометрический метод	5.00	–
3651	475471.37	1315392.38	053° 07' 07.19"	039° 27' 29.91"	Картометрический метод	5.00	–
3652	475492.51	1315400.41	053° 07' 07.87"	039° 27' 30.36"	Картометрический метод	5.00	–
3653	475510.43	1315410.39	053° 07' 08.45"	039° 27' 30.91"	Картометрический метод	5.00	–
3654	475516.30	1315414.70	053° 07' 08.64"	039° 27' 31.14"	Картометрический метод	5.00	–
3655	475530.51	1315429.95	053° 07' 09.09"	039° 27' 31.98"	Картометрический метод	5.00	–
3656	475542.08	1315450.33	053° 07' 09.45"	039° 27' 33.08"	Картометрический метод	5.00	–
3657	475543.24	1315454.64	053° 07' 09.49"	039° 27' 33.31"	Картометрический метод	5.00	–
3658	475541.47	1315459.10	053° 07' 09.43"	039° 27' 33.55"	Картометрический метод	5.00	–

3659	475536.21	1315465.63	053° 07' 09.26"	039° 27' 33.90"	Картометрический метод	5.00	–
3660	475534.01	1315472.24	053° 07' 09.18"	039° 27' 34.25"	Картометрический метод	5.00	–
3661	475533.03	1315480.13	053° 07' 09.15"	039° 27' 34.67"	Картометрический метод	5.00	–
3662	475534.28	1315491.24	053° 07' 09.18"	039° 27' 35.27"	Картометрический метод	5.00	–
3663	475539.82	1315508.57	053° 07' 09.36"	039° 27' 36.21"	Картометрический метод	5.00	–
3664	475540.20	1315515.33	053° 07' 09.36"	039° 27' 36.57"	Картометрический метод	5.00	–
3665	475538.70	1315528.82	053° 07' 09.31"	039° 27' 37.30"	Картометрический метод	5.00	–
3666	475539.47	1315537.42	053° 07' 09.33"	039° 27' 37.76"	Картометрический метод	5.00	–
3667	475544.19	1315549.98	053° 07' 09.48"	039° 27' 38.44"	Картометрический метод	5.00	–
3668	475547.77	1315560.20	053° 07' 09.59"	039° 27' 38.99"	Картометрический метод	5.00	–
3669	475561.13	1315583.09	053° 07' 10.01"	039° 27' 40.23"	Картометрический метод	5.00	–
3670	475576.27	1315605.96	053° 07' 10.49"	039° 27' 41.47"	Картометрический метод	5.00	–
3671	475581.37	1315610.83	053° 07' 10.65"	039° 27' 41.74"	Картометрический метод	5.00	–
3672	475595.32	1315616.16	053° 07' 11.10"	039° 27' 42.03"	Картометрический метод	5.00	–
3673	475601.45	1315618.50	053° 07' 11.30"	039° 27' 42.16"	Картометрический метод	5.00	–
3674	475612.17	1315625.03	053° 07' 11.64"	039° 27' 42.52"	Картометрический метод	5.00	–
3675	475619.57	1315629.79	053° 07' 11.88"	039° 27' 42.78"	Картометрический метод	5.00	–
3676	475625.89	1315635.27	053° 07' 12.08"	039° 27' 43.08"	Картометрический метод	5.00	–
3677	475631.12	1315645.51	053° 07' 12.25"	039° 27' 43.64"	Картометрический метод	5.00	–
3678	475635.31	1315649.67	053° 07' 12.38"	039° 27' 43.86"	Картометрический метод	5.00	–
3679	475645.02	1315655.71	053° 07' 12.69"	039° 27' 44.20"	Картометрический метод	5.00	–
3680	475651.24	1315663.85	053° 07' 12.89"	039° 27' 44.64"	Картометрический метод	5.00	–
3681	475660.12	1315678.95	053° 07' 13.17"	039° 27' 45.46"	Картометрический метод	5.00	–
3682	475667.30	1315686.99	053° 07' 13.40"	039° 27' 45.89"	Картометрический метод	5.00	–
3683	475676.51	1315692.40	053° 07' 13.70"	039° 27' 46.19"	Картометрический метод	5.00	–
3684	475692.67	1315695.53	053° 07' 14.22"	039° 27' 46.37"	Картометрический метод	5.00	–
3685	475700.25	1315696.50	053° 07' 14.46"	039° 27' 46.43"	Картометрический метод	5.00	–
3686	475704.68	1315694.57	053° 07' 14.61"	039° 27' 46.33"	Картометрический метод	5.00	–
3687	475708.00	1315688.74	053° 07' 14.72"	039° 27' 46.02"	Картометрический метод	5.00	–
3688	475711.38	1315685.83	053° 07' 14.83"	039° 27' 45.86"	Картометрический метод	5.00	–
3689	475714.08	1315686.44	053° 07' 14.91"	039° 27' 45.90"	Картометрический метод	5.00	–
3690	475716.44	1315689.87	053° 07' 14.99"	039° 27' 46.09"	Картометрический метод	5.00	–
3691	475718.76	1315695.95	053° 07' 15.06"	039° 27' 46.41"	Картометрический метод	5.00	–
3692	475722.48	1315700.03	053° 07' 15.18"	039° 27' 46.64"	Картометрический метод	5.00	–
3693	475728.01	1315703.80	053° 07' 15.36"	039° 27' 46.84"	Картометрический метод	5.00	–
3694	475731.89	1315710.28	053° 07' 15.48"	039° 27' 47.19"	Картометрический метод	5.00	–
3695	475740.06	1315714.36	053° 07' 15.74"	039° 27' 47.42"	Картометрический метод	5.00	–
3696	475765.99	1315720.43	053° 07' 16.58"	039° 27' 47.76"	Картометрический метод	5.00	–

3697	475777.29	1315723.08	053° 07' 16.94"	039° 27' 47.92"	Картометрический метод	5.00	–
3698	475783.95	1315725.22	053° 07' 17.16"	039° 27' 48.04"	Картометрический метод	5.00	–
3699	475780.38	1315744.50	053° 07' 17.03"	039° 27' 49.07"	Картометрический метод	5.00	–
3700	475782.54	1315761.88	053° 07' 17.09"	039° 27' 50.01"	Картометрический метод	5.00	–
3701	475798.76	1315790.81	053° 07' 17.61"	039° 27' 51.57"	Картометрический метод	5.00	–
3702	475851.64	1315825.53	053° 07' 19.30"	039° 27' 53.48"	Картометрический метод	5.00	–
3703	475878.65	1315830.07	053° 07' 20.17"	039° 27' 53.74"	Картометрический метод	5.00	–
3704	475902.71	1315825.31	053° 07' 20.95"	039° 27' 53.50"	Картометрический метод	5.00	–
3705	475919.96	1315818.04	053° 07' 21.51"	039° 27' 53.13"	Картометрический метод	5.00	–
3706	475958.55	1315816.68	053° 07' 22.76"	039° 27' 53.08"	Картометрический метод	5.00	–
3707	475986.92	1315814.86	053° 07' 23.68"	039° 27' 53.00"	Картометрический метод	5.00	–
3708	475996.91	1315818.72	053° 07' 24.00"	039° 27' 53.22"	Картометрический метод	5.00	–
3709	476007.35	1315835.29	053° 07' 24.33"	039° 27' 54.12"	Картометрический метод	5.00	–
3710	476030.50	1315903.16	053° 07' 25.05"	039° 27' 57.78"	Картометрический метод	5.00	–
3711	476035.27	1315909.74	053° 07' 25.20"	039° 27' 58.14"	Картометрический метод	5.00	–
3712	476039.22	1315910.60	053° 07' 25.33"	039° 27' 58.19"	Картометрический метод	5.00	–
3713	476044.57	1315907.70	053° 07' 25.50"	039° 27' 58.04"	Картометрический метод	5.00	–
3714	476044.34	1315885.45	053° 07' 25.51"	039° 27' 56.84"	Картометрический метод	5.00	–
3715	476031.18	1315821.67	053° 07' 25.11"	039° 27' 53.40"	Картометрический метод	5.00	–
3716	476028.01	1315777.41	053° 07' 25.03"	039° 27' 51.02"	Картометрический метод	5.00	–
3717	476026.64	1315758.35	053° 07' 24.99"	039° 27' 50.00"	Картометрический метод	5.00	–
3718	476026.64	1315741.10	053° 07' 25.00"	039° 27' 49.07"	Картометрический метод	5.00	–
3719	476033.00	1315728.62	053° 07' 25.21"	039° 27' 48.40"	Картометрический метод	5.00	–
3720	476062.05	1315708.87	053° 07' 26.16"	039° 27' 47.36"	Картометрический метод	5.00	–
3721	476084.06	1315706.14	053° 07' 26.87"	039° 27' 47.23"	Картометрический метод	5.00	–
3722	476117.66	1315707.96	053° 07' 27.96"	039° 27' 47.35"	Картометрический метод	5.00	–
3723	476156.02	1315715.45	053° 07' 29.19"	039° 27' 47.78"	Картометрический метод	5.00	–
3724	476220.48	1315742.46	053° 07' 31.27"	039° 27' 49.28"	Картометрический метод	5.00	–
3725	476253.61	1315765.84	053° 07' 32.33"	039° 27' 50.57"	Картометрический метод	5.00	–
3726	476268.82	1315776.51	053° 07' 32.82"	039° 27' 51.15"	Картометрический метод	5.00	–
3727	476284.48	1315780.14	053° 07' 33.32"	039° 27' 51.36"	Картометрический метод	5.00	–
3728	476314.67	1315783.54	053° 07' 34.29"	039° 27' 51.56"	Картометрический метод	5.00	–
3729	476345.31	1315791.71	053° 07' 35.28"	039° 27' 52.02"	Картометрический метод	5.00	–
3730	476396.83	1315813.73	053° 07' 36.94"	039° 27' 53.25"	Картометрический метод	5.00	–
3731	476414.54	1315818.04	053° 07' 37.51"	039° 27' 53.49"	Картометрический метод	5.00	–
3732	476503.74	1315833.02	053° 07' 40.39"	039° 27' 54.36"	Картометрический метод	5.00	–
3733	476535.24	1315843.83	053° 07' 41.40"	039° 27' 54.97"	Картометрический метод	5.00	–
3734	476547.23	1315851.00	053° 07' 41.79"	039° 27' 55.36"	Картометрический метод	5.00	–

3735	476577.28	1315875.92	053° 07' 42.75"	039° 27' 56.72"	Картометрический метод	5.00	–
3736	476595.09	1315887.50	053° 07' 43.32"	039° 27' 57.36"	Картометрический метод	5.00	–
3737	476608.37	1315900.21	053° 07' 43.74"	039° 27' 58.05"	Картометрический метод	5.00	–
3738	476614.50	1315910.19	053° 07' 43.94"	039° 27' 58.59"	Картометрический метод	5.00	–
3739	476618.13	1315915.64	053° 07' 44.05"	039° 27' 58.89"	Картометрический метод	5.00	–
3740	476625.85	1315920.86	053° 07' 44.30"	039° 27' 59.18"	Картометрический метод	5.00	–
3741	476638.22	1315926.31	053° 07' 44.70"	039° 27' 59.48"	Картометрический метод	5.00	–
3742	476644.01	1315933.57	053° 07' 44.88"	039° 27' 59.87"	Картометрический метод	5.00	–
3743	476656.49	1315961.04	053° 07' 45.27"	039° 28' 01.36"	Картометрический метод	5.00	–
3744	476679.64	1315979.87	053° 07' 46.01"	039° 28' 02.39"	Картометрический метод	5.00	–
3745	476724.13	1316003.71	053° 07' 47.44"	039° 28' 03.70"	Картометрический метод	5.00	–
3746	476745.92	1316015.28	053° 07' 48.14"	039° 28' 04.34"	Картометрический метод	5.00	–
3747	476754.54	1316021.86	053° 07' 48.42"	039° 28' 04.70"	Картометрический метод	5.00	–
3748	476760.22	1316032.53	053° 07' 48.60"	039° 28' 05.28"	Картометрический метод	5.00	–
3749	476762.71	1316057.50	053° 07' 48.66"	039° 28' 06.62"	Картометрический метод	5.00	–
3750	476765.89	1316065.44	053° 07' 48.76"	039° 28' 07.05"	Картометрический метод	5.00	–
3751	476772.02	1316069.98	053° 07' 48.96"	039° 28' 07.30"	Картометрический метод	5.00	–
3752	476777.69	1316071.34	053° 07' 49.14"	039° 28' 07.38"	Картометрический метод	5.00	–
3753	476785.64	1316075.43	053° 07' 49.40"	039° 28' 07.61"	Картометрический метод	5.00	–
3754	476793.58	1316087.23	053° 07' 49.65"	039° 28' 08.25"	Картометрический метод	5.00	–
3755	476806.97	1316117.87	053° 07' 50.07"	039° 28' 09.90"	Картометрический метод	5.00	–
3756	476813.56	1316140.12	053° 07' 50.27"	039° 28' 11.10"	Картометрический метод	5.00	–
3757	476831.94	1316156.91	053° 07' 50.86"	039° 28' 12.02"	Картометрический метод	5.00	–
3758	476865.87	1316166.45	053° 07' 51.95"	039° 28' 12.56"	Картометрический метод	5.00	–
3759	476886.30	1316166.45	053° 07' 52.61"	039° 28' 12.57"	Картометрический метод	5.00	–
3760	476920.35	1316147.15	053° 07' 53.72"	039° 28' 11.56"	Картометрический метод	5.00	–
3761	476940.21	1316143.18	053° 07' 54.37"	039° 28' 11.36"	Картометрический метод	5.00	–
3762	476951.88	1316144.31	053° 07' 54.74"	039° 28' 11.43"	Картометрический метод	5.00	–
3763	476978.22	1316154.53	053° 07' 55.59"	039° 28' 12.00"	Картометрический метод	5.00	–
3764	477012.27	1316165.88	053° 07' 56.69"	039° 28' 12.64"	Картометрический метод	5.00	–
3765	477091.14	1316178.93	053° 07' 59.23"	039° 28' 13.40"	Картометрический метод	5.00	–
3766	477122.35	1316177.79	053° 08' 00.24"	039° 28' 13.36"	Картометрический метод	5.00	–
3767	477130.44	1316175.99	053° 08' 00.51"	039° 28' 13.27"	Картометрический метод	5.00	–
3768	477157.87	1316160.77	053° 08' 01.40"	039° 28' 12.47"	Картометрический метод	5.00	–
3769	477170.44	1316153.22	053° 08' 01.81"	039° 28' 12.07"	Картометрический метод	5.00	–
3770	477190.33	1316146.70	053° 08' 02.46"	039° 28' 11.74"	Картометрический метод	5.00	–
3771	477250.80	1316143.04	053° 08' 04.41"	039° 28' 11.59"	Картометрический метод	5.00	–
3772	477301.09	1316138.75	053° 08' 06.04"	039° 28' 11.39"	Картометрический метод	5.00	–

3773	477336.95	1316131.04	053° 08' 07.20"	039° 28' 11.00"	Картометрический метод	5.00	–
3774	477375.09	1316112.65	053° 08' 08.45"	039° 28' 10.04"	Картометрический метод	5.00	–
3775	477397.42	1316098.63	053° 08' 09.18"	039° 28' 09.31"	Картометрический метод	5.00	–
3776	477402.06	1316097.42	053° 08' 09.33"	039° 28' 09.24"	Картометрический метод	5.00	–
3777	477406.15	1316096.87	053° 08' 09.46"	039° 28' 09.22"	Картометрический метод	5.00	–
3778	477410.14	1316097.33	053° 08' 09.59"	039° 28' 09.24"	Картометрический метод	5.00	–
3779	477413.57	1316096.50	053° 08' 09.70"	039° 28' 09.20"	Картометрический метод	5.00	–
3780	477425.28	1316105.27	053° 08' 10.07"	039° 28' 09.68"	Картометрический метод	5.00	–
3781	477432.52	1316112.60	053° 08' 10.30"	039° 28' 10.08"	Картометрический метод	5.00	–
3782	477446.16	1316129.55	053° 08' 10.74"	039° 28' 11.00"	Картометрический метод	5.00	–
3783	477452.64	1316135.09	053° 08' 10.94"	039° 28' 11.31"	Картометрический метод	5.00	–
3784	477466.00	1316144.08	053° 08' 11.37"	039° 28' 11.80"	Картометрический метод	5.00	–
3785	477485.36	1316157.60	053° 08' 11.99"	039° 28' 12.54"	Картометрический метод	5.00	–
3786	477489.46	1316161.46	053° 08' 12.12"	039° 28' 12.75"	Картометрический метод	5.00	–
3787	477502.01	1316175.54	053° 08' 12.52"	039° 28' 13.52"	Картометрический метод	5.00	–
3788	477505.26	1316178.46	053° 08' 12.63"	039° 28' 13.68"	Картометрический метод	5.00	–
3789	477513.10	1316183.31	053° 08' 12.88"	039° 28' 13.95"	Картометрический метод	5.00	–
3790	477516.16	1316186.23	053° 08' 12.98"	039° 28' 14.10"	Картометрический метод	5.00	–
3791	477520.59	1316192.19	053° 08' 13.12"	039° 28' 14.43"	Картометрический метод	5.00	–
3792	477527.48	1316203.82	053° 08' 13.33"	039° 28' 15.06"	Картометрический метод	5.00	–
3793	477530.09	1316207.01	053° 08' 13.42"	039° 28' 15.23"	Картометрический метод	5.00	–
3794	477540.99	1316214.54	053° 08' 13.77"	039° 28' 15.65"	Картометрический метод	5.00	–
3795	477546.60	1316220.55	053° 08' 13.95"	039° 28' 15.97"	Картометрический метод	5.00	–
3796	477552.86	1316229.45	053° 08' 14.14"	039° 28' 16.46"	Картометрический метод	5.00	–
3797	477557.71	1316234.58	053° 08' 14.30"	039° 28' 16.74"	Картометрический метод	5.00	–
3798	477568.49	1316245.97	053° 08' 14.64"	039° 28' 17.36"	Картометрический метод	5.00	–
3799	477576.27	1316259.74	053° 08' 14.89"	039° 28' 18.10"	Картометрический метод	5.00	–
3800	477584.02	1316287.51	053° 08' 15.13"	039° 28' 19.60"	Картометрический метод	5.00	–
3801	477585.92	1316300.91	053° 08' 15.18"	039° 28' 20.32"	Картометрический метод	5.00	–
3802	477586.21	1316307.77	053° 08' 15.19"	039° 28' 20.69"	Картометрический метод	5.00	–
3803	477584.82	1316321.22	053° 08' 15.14"	039° 28' 21.42"	Картометрический метод	5.00	–
3804	477583.80	1316332.27	053° 08' 15.10"	039° 28' 22.01"	Картометрический метод	5.00	–
3805	477584.38	1316337.66	053° 08' 15.12"	039° 28' 22.30"	Картометрический метод	5.00	–
3806	477586.43	1316345.91	053° 08' 15.18"	039° 28' 22.75"	Картометрический метод	5.00	–
3807	477589.96	1316353.42	053° 08' 15.29"	039° 28' 23.15"	Картометрический метод	5.00	–
3808	477594.35	1316358.66	053° 08' 15.43"	039° 28' 23.44"	Картометрический метод	5.00	–
3809	477615.72	1316381.71	053° 08' 16.11"	039° 28' 24.69"	Картометрический метод	5.00	–
3810	477619.52	1316384.54	053° 08' 16.23"	039° 28' 24.85"	Картометрический метод	5.00	–

3811	477627.96	1316388.06	053° 08' 16.50"	039° 28' 25.04"	Картометрический метод	5.00	–
3812	477629.95	1316390.13	053° 08' 16.57"	039° 28' 25.16"	Картометрический метод	5.00	–
3813	477634.51	1316404.47	053° 08' 16.71"	039° 28' 25.93"	Картометрический метод	5.00	–
3814	477636.54	1316408.51	053° 08' 16.77"	039° 28' 26.15"	Картометрический метод	5.00	–
3815	477646.84	1316420.22	053° 08' 17.10"	039° 28' 26.79"	Картометрический метод	5.00	–
3816	477660.63	1316432.14	053° 08' 17.54"	039° 28' 27.44"	Картометрический метод	5.00	–
3817	477687.42	1316448.59	053° 08' 18.40"	039° 28' 28.34"	Картометрический метод	5.00	–
3818	477708.30	1316460.25	053° 08' 19.07"	039° 28' 28.99"	Картометрический метод	5.00	–
3819	477722.16	1316462.64	053° 08' 19.52"	039° 28' 29.13"	Картометрический метод	5.00	–
3820	477734.83	1316462.73	053° 08' 19.93"	039° 28' 29.14"	Картометрический метод	5.00	–
3821	477742.48	1316463.82	053° 08' 20.17"	039° 28' 29.20"	Картометрический метод	5.00	–
3822	477748.00	1316468.42	053° 08' 20.35"	039° 28' 29.46"	Картометрический метод	5.00	–
3823	477753.60	1316476.73	053° 08' 20.53"	039° 28' 29.91"	Картометрический метод	5.00	–
3824	477756.74	1316480.14	053° 08' 20.63"	039° 28' 30.09"	Картометрический метод	5.00	–
3825	477768.92	1316487.46	053° 08' 21.02"	039° 28' 30.49"	Картометрический метод	5.00	–
3826	477774.70	1316492.54	053° 08' 21.20"	039° 28' 30.77"	Картометрический метод	5.00	–
3827	477783.02	1316505.79	053° 08' 21.46"	039° 28' 31.49"	Картометрический метод	5.00	–
3828	477788.41	1316510.55	053° 08' 21.64"	039° 28' 31.75"	Картометрический метод	5.00	–
3829	477805.48	1316516.52	053° 08' 22.19"	039° 28' 32.09"	Картометрический метод	5.00	–
3830	477822.69	1316526.12	053° 08' 22.74"	039° 28' 32.61"	Картометрический метод	5.00	–
3831	477834.68	1316531.37	053° 08' 23.12"	039° 28' 32.91"	Картометрический метод	5.00	–
3832	477859.64	1316536.25	053° 08' 23.93"	039° 28' 33.19"	Картометрический метод	5.00	–
3833	477865.66	1316538.78	053° 08' 24.12"	039° 28' 33.33"	Картометрический метод	5.00	–
3834	477877.28	1316547.32	053° 08' 24.49"	039° 28' 33.80"	Картометрический метод	5.00	–
3835	477886.14	1316552.98	053° 08' 24.78"	039° 28' 34.11"	Картометрический метод	5.00	–
3836	477896.11	1316555.57	053° 08' 25.10"	039° 28' 34.25"	Картометрический метод	5.00	–
3837	477911.63	1316556.47	053° 08' 25.60"	039° 28' 34.31"	Картометрический метод	5.00	–
3838	477925.79	1316554.60	053° 08' 26.06"	039° 28' 34.22"	Картометрический метод	5.00	–
3839	477937.10	1316551.97	053° 08' 26.43"	039° 28' 34.09"	Картометрический метод	5.00	–
3840	477946.60	1316549.29	053° 08' 26.74"	039° 28' 33.95"	Картометрический метод	5.00	–
3841	477980.98	1316537.07	053° 08' 27.85"	039° 28' 33.32"	Картометрический метод	5.00	–
3842	477988.88	1316533.34	053° 08' 28.11"	039° 28' 33.13"	Картометрический метод	5.00	–
3843	477999.85	1316531.09	053° 08' 28.47"	039° 28' 33.01"	Картометрический метод	5.00	–
3844	478009.36	1316531.08	053° 08' 28.77"	039° 28' 33.02"	Картометрический метод	5.00	–
3845	478024.53	1316535.81	053° 08' 29.26"	039° 28' 33.29"	Картометрический метод	5.00	–
3846	478029.96	1316539.70	053° 08' 29.44"	039° 28' 33.50"	Картометрический метод	5.00	–
3847	478033.93	1316545.89	053° 08' 29.56"	039° 28' 33.83"	Картометрический метод	5.00	–
3848	478036.77	1316555.98	053° 08' 29.65"	039° 28' 34.38"	Картометрический метод	5.00	–

3849	478039.55	1316562.23	053° 08' 29.74"	039° 28' 34.72"	Картометрический метод	5.00	–
3850	478045.71	1316575.99	053° 08' 29.93"	039° 28' 35.46"	Картометрический метод	5.00	–
3851	478048.94	1316588.99	053° 08' 30.03"	039° 28' 36.16"	Картометрический метод	5.00	–
3852	478049.87	1316602.36	053° 08' 30.05"	039° 28' 36.88"	Картометрический метод	5.00	–
3853	478049.03	1316619.01	053° 08' 30.02"	039° 28' 37.78"	Картометрический метод	5.00	–
3854	478050.19	1316633.25	053° 08' 30.05"	039° 28' 38.55"	Картометрический метод	5.00	–
3855	478066.27	1316663.82	053° 08' 30.56"	039° 28' 40.20"	Картометрический метод	5.00	–
3856	478073.94	1316669.92	053° 08' 30.80"	039° 28' 40.54"	Картометрический метод	5.00	–
3857	478088.32	1316679.39	053° 08' 31.26"	039° 28' 41.06"	Картометрический метод	5.00	–
3858	478106.70	1316687.33	053° 08' 31.85"	039° 28' 41.50"	Картометрический метод	5.00	–
3859	478140.33	1316694.31	053° 08' 32.94"	039° 28' 41.90"	Картометрический метод	5.00	–
3860	478159.36	1316693.94	053° 08' 33.55"	039° 28' 41.89"	Картометрический метод	5.00	–
3861	478200.35	1316686.35	053° 08' 34.88"	039° 28' 41.51"	Картометрический метод	5.00	–
3862	478224.71	1316684.79	053° 08' 35.67"	039° 28' 41.45"	Картометрический метод	5.00	–
3863	478232.74	1316686.38	053° 08' 35.93"	039° 28' 41.54"	Картометрический метод	5.00	–
3864	478245.05	1316693.67	053° 08' 36.32"	039° 28' 41.94"	Картометрический метод	5.00	–
3865	478272.80	1316721.84	053° 08' 37.21"	039° 28' 43.48"	Картометрический метод	5.00	–
3866	478293.43	1316753.09	053° 08' 37.86"	039° 28' 45.17"	Картометрический метод	5.00	–
3867	478311.14	1316782.78	053° 08' 38.42"	039° 28' 46.78"	Картометрический метод	5.00	–
3868	478336.66	1316806.07	053° 08' 39.24"	039° 28' 48.06"	Картометрический метод	5.00	–
3869	478361.13	1316816.59	053° 08' 40.02"	039° 28' 48.64"	Картометрический метод	5.00	–
3870	478388.84	1316821.90	053° 08' 40.92"	039° 28' 48.95"	Картометрический метод	5.00	–
3871	478409.28	1316821.89	053° 08' 41.58"	039° 28' 48.96"	Картометрический метод	5.00	–
3872	478473.78	1316816.67	053° 08' 43.67"	039° 28' 48.73"	Картометрический метод	5.00	–
3873	478478.46	1316813.51	053° 08' 43.82"	039° 28' 48.56"	Картометрический метод	5.00	–
3874	478484.47	1316805.78	053° 08' 44.02"	039° 28' 48.15"	Картометрический метод	5.00	–
3875	478489.96	1316793.03	053° 08' 44.20"	039° 28' 47.47"	Картометрический метод	5.00	–
3876	478498.61	1316765.26	053° 08' 44.49"	039° 28' 45.98"	Картометрический метод	5.00	–
3877	478503.73	1316756.05	053° 08' 44.66"	039° 28' 45.49"	Картометрический метод	5.00	–
3878	478524.71	1316738.30	053° 08' 45.35"	039° 28' 44.55"	Картометрический метод	5.00	–
3879	478556.43	1316723.21	053° 08' 46.38"	039° 28' 43.76"	Картометрический метод	5.00	–
3880	478571.41	1316718.41	053° 08' 46.87"	039° 28' 43.52"	Картометрический метод	5.00	–
3881	478596.59	1316715.50	053° 08' 47.68"	039° 28' 43.38"	Картометрический метод	5.00	–
3882	478613.53	1316708.97	053° 08' 48.24"	039° 28' 43.04"	Картометрический метод	5.00	–
3883	478626.78	1316700.36	053° 08' 48.67"	039° 28' 42.59"	Картометрический метод	5.00	–
3884	478636.31	1316690.01	053° 08' 48.98"	039° 28' 42.04"	Картометрический метод	5.00	–
3885	478660.86	1316657.24	053° 08' 49.79"	039° 28' 40.29"	Картометрический метод	5.00	–
3886	478679.96	1316645.35	053° 08' 50.41"	039° 28' 39.67"	Картометрический метод	5.00	–

3887	478686.28	1316635.03	053° 08' 50.62"	039° 28' 39.12"	Картометрический метод	5.00	–
3888	478699.06	1316569.75	053° 08' 51.06"	039° 28' 35.61"	Картометрический метод	5.00	–
3889	478708.69	1316547.92	053° 08' 51.39"	039° 28' 34.45"	Картометрический метод	5.00	–
3890	478727.03	1316522.94	053° 08' 51.99"	039° 28' 33.12"	Картометрический метод	5.00	–
3891	478768.38	1316481.13	053° 08' 53.35"	039° 28' 30.90"	Картометрический метод	5.00	–
3892	478788.31	1316466.83	053° 08' 54.00"	039° 28' 30.14"	Картометрический метод	5.00	–
3893	478801.68	1316459.37	053° 08' 54.43"	039° 28' 29.75"	Картометрический метод	5.00	–
3894	478827.52	1316453.50	053° 08' 55.27"	039° 28' 29.46"	Картометрический метод	5.00	–
3895	478839.92	1316452.22	053° 08' 55.67"	039° 28' 29.40"	Картометрический метод	5.00	–
3896	478876.28	1316432.61	053° 08' 56.86"	039° 28' 28.37"	Картометрический метод	5.00	–
3897	478894.36	1316418.93	053° 08' 57.45"	039° 28' 27.65"	Картометрический метод	5.00	–
3898	478907.52	1316413.81	053° 08' 57.88"	039° 28' 27.38"	Картометрический метод	5.00	–
3899	478980.09	1316407.34	053° 09' 00.23"	039° 28' 27.09"	Картометрический метод	5.00	–
3900	478998.12	1316402.39	053° 09' 00.81"	039° 28' 26.83"	Картометрический метод	5.00	–
3901	479012.32	1316395.09	053° 09' 01.27"	039° 28' 26.45"	Картометрический метод	5.00	–
3902	479021.84	1316385.87	053° 09' 01.59"	039° 28' 25.96"	Картометрический метод	5.00	–
3903	479048.47	1316342.52	053° 09' 02.47"	039° 28' 23.65"	Картометрический метод	5.00	–
3904	479060.58	1316331.92	053° 09' 02.86"	039° 28' 23.09"	Картометрический метод	5.00	–
3905	479076.03	1316325.30	053° 09' 03.37"	039° 28' 22.74"	Картометрический метод	5.00	–
3906	479101.21	1316322.97	053° 09' 04.18"	039° 28' 22.64"	Картометрический метод	5.00	–
3907	479119.21	1316323.60	053° 09' 04.76"	039° 28' 22.68"	Картометрический метод	5.00	–
3908	479207.18	1316335.76	053° 09' 07.60"	039° 28' 23.40"	Картометрический метод	5.00	–
3909	479234.17	1316336.40	053° 09' 08.48"	039° 28' 23.46"	Картометрический метод	5.00	–
3910	479248.99	1316335.51	053° 09' 08.96"	039° 28' 23.42"	Картометрический метод	5.00	–
3911	479255.13	1316334.12	053° 09' 09.15"	039° 28' 23.35"	Картометрический метод	5.00	–
3912	479322.23	1316309.19	053° 09' 11.34"	039° 28' 22.06"	Картометрический метод	5.00	–
3913	479344.44	1316303.52	053° 09' 12.06"	039° 28' 21.77"	Картометрический метод	5.00	–
3914	479350.49	1316302.69	053° 09' 12.25"	039° 28' 21.73"	Картометрический метод	5.00	–
3915	479403.56	1316301.54	053° 09' 13.97"	039° 28' 21.71"	Картометрический метод	5.00	–
3916	479448.79	1316309.65	053° 09' 15.43"	039° 28' 22.18"	Картометрический метод	5.00	–
3917	479453.23	1316311.69	053° 09' 15.57"	039° 28' 22.29"	Картометрический метод	5.00	–
3918	479528.74	1316348.05	053° 09' 18.00"	039° 28' 24.30"	Картометрический метод	5.00	–
3919	479553.87	1316357.97	053° 09' 18.81"	039° 28' 24.86"	Картометрический метод	5.00	–
3920	479591.41	1316366.58	053° 09' 20.02"	039° 28' 25.35"	Картометрический метод	5.00	–
3921	479630.13	1316378.25	053° 09' 21.26"	039° 28' 26.01"	Картометрический метод	5.00	–
3922	479701.04	1316409.79	053° 09' 23.54"	039° 28' 27.75"	Картометрический метод	5.00	–
3923	479711.75	1316413.57	053° 09' 23.89"	039° 28' 27.97"	Картометрический метод	5.00	–
3924	479718.92	1316413.44	053° 09' 24.12"	039° 28' 27.96"	Картометрический метод	5.00	–

3925	479736.06	1316411.06	053° 09' 24.67"	039° 28' 27.85"	Картометрический метод	5.00	–
3926	479745.92	1316413.63	053° 09' 24.99"	039° 28' 27.99"	Картометрический метод	5.00	–
3927	479754.82	1316420.52	053° 09' 25.28"	039° 28' 28.37"	Картометрический метод	5.00	–
3928	479769.46	1316437.11	053° 09' 25.74"	039° 28' 29.28"	Картометрический метод	5.00	–
3929	479786.88	1316448.68	053° 09' 26.30"	039° 28' 29.91"	Картометрический метод	5.00	–
3930	479829.69	1316466.26	053° 09' 27.68"	039° 28' 30.89"	Картометрический метод	5.00	–
3931	479855.52	1316471.12	053° 09' 28.51"	039° 28' 31.17"	Картометрический метод	5.00	–
3932	479888.71	1316475.58	053° 09' 29.58"	039° 28' 31.43"	Картометрический метод	5.00	–
3933	479930.40	1316477.12	053° 09' 30.93"	039° 28' 31.55"	Картометрический метод	5.00	–
3934	479964.01	1316475.93	053° 09' 32.02"	039° 28' 31.51"	Картометрический метод	5.00	–
3935	479989.07	1316473.12	053° 09' 32.83"	039° 28' 31.38"	Картометрический метод	5.00	–
3936	480077.12	1316439.82	053° 09' 35.69"	039° 28' 29.65"	Картометрический метод	5.00	–
3937	480107.43	1316423.83	053° 09' 36.68"	039° 28' 28.81"	Картометрический метод	5.00	–
3938	480120.64	1316416.09	053° 09' 37.11"	039° 28' 28.41"	Картометрический метод	5.00	–
3939	480144.62	1316394.54	053° 09' 37.90"	039° 28' 27.26"	Картометрический метод	5.00	–
3940	480157.82	1316376.91	053° 09' 38.33"	039° 28' 26.33"	Картометрический метод	5.00	–
3941	480164.69	1316363.91	053° 09' 38.56"	039° 28' 25.63"	Картометрический метод	5.00	–
3942	480170.66	1316354.56	053° 09' 38.76"	039° 28' 25.13"	Картометрический метод	5.00	–
3943	480173.03	1316352.70	053° 09' 38.83"	039° 28' 25.03"	Картометрический метод	5.00	–
3944	480176.20	1316351.97	053° 09' 38.94"	039° 28' 25.00"	Картометрический метод	5.00	–
3945	480183.66	1316352.05	053° 09' 39.18"	039° 28' 25.01"	Картометрический метод	5.00	–
3946	480197.34	1316357.96	053° 09' 39.62"	039° 28' 25.34"	Картометрический метод	5.00	–
3947	480211.20	1316366.07	053° 09' 40.06"	039° 28' 25.78"	Картометрический метод	5.00	–
3948	480221.76	1316373.85	053° 09' 40.40"	039° 28' 26.21"	Картометрический метод	5.00	–
3949	480264.59	1316428.02	053° 09' 41.76"	039° 28' 29.16"	Картометрический метод	5.00	–
3950	480280.41	1316449.62	053° 09' 42.26"	039° 28' 30.33"	Картометрический метод	5.00	–
3951	480300.70	1316470.24	053° 09' 42.91"	039° 28' 31.46"	Картометрический метод	5.00	–
3952	480344.68	1316508.21	053° 09' 44.32"	039° 28' 33.53"	Картометрический метод	5.00	–
3953	480364.74	1316530.11	053° 09' 44.96"	039° 28' 34.72"	Картометрический метод	5.00	–
3954	480330.16	1316550.54	053° 09' 43.83"	039° 28' 35.80"	Картометрический метод	5.00	–
3955	480320.15	1316556.46	053° 09' 43.50"	039° 28' 36.11"	Картометрический метод	5.00	–
3956	480324.37	1316568.98	053° 09' 43.63"	039° 28' 36.79"	Картометрический метод	5.00	–
3957	480327.55	1316575.00	053° 09' 43.73"	039° 28' 37.11"	Картометрический метод	5.00	–
3958	480332.54	1316578.63	053° 09' 43.89"	039° 28' 37.31"	Картометрический метод	5.00	–
3959	480356.15	1316584.98	053° 09' 44.65"	039° 28' 37.67"	Картометрический метод	5.00	–
3960	480371.37	1316594.94	053° 09' 45.14"	039° 28' 38.22"	Картометрический метод	5.00	–
3961	480380.43	1316604.84	053° 09' 45.43"	039° 28' 38.76"	Картометрический метод	5.00	–
3962	480405.06	1316639.80	053° 09' 46.21"	039° 28' 40.66"	Картометрический метод	5.00	–

3963	480409.94	1316647.06	053° 09' 46.36"	039° 28' 41.05"	Картометрический метод	5.00	–
3964	480417.88	1316649.83	053° 09' 46.62"	039° 28' 41.21"	Картометрический метод	5.00	–
3965	480428.46	1316649.31	053° 09' 46.96"	039° 28' 41.19"	Картометрический метод	5.00	–
3966	480435.25	1316643.34	053° 09' 47.18"	039° 28' 40.87"	Картометрический метод	5.00	–
3967	480436.63	1316638.96	053° 09' 47.23"	039° 28' 40.64"	Картометрический метод	5.00	–
3968	480435.70	1316631.06	053° 09' 47.21"	039° 28' 40.21"	Картометрический метод	5.00	–
3969	480429.23	1316620.50	053° 09' 47.00"	039° 28' 39.64"	Картометрический метод	5.00	–
3970	480400.41	1316566.83	053° 09' 46.09"	039° 28' 36.73"	Картометрический метод	5.00	–
3971	480375.67	1316523.66	053° 09' 45.31"	039° 28' 34.39"	Картометрический метод	5.00	–
3972	480366.72	1316528.94	053° 09' 45.02"	039° 28' 34.66"	Картометрический метод	5.00	–
3973	480346.70	1316506.01	053° 09' 44.38"	039° 28' 33.41"	Картометрический метод	5.00	–
3974	480302.70	1316468.02	053° 09' 42.98"	039° 28' 31.34"	Картометрический метод	5.00	–
3975	480282.62	1316447.60	053° 09' 42.34"	039° 28' 30.22"	Картометрический метод	5.00	–
3976	480266.57	1316426.03	053° 09' 41.83"	039° 28' 29.05"	Картометрический метод	5.00	–
3977	480242.58	1316395.21	053° 09' 41.06"	039° 28' 27.37"	Картометрический метод	5.00	–
3978	480223.69	1316371.56	053° 09' 40.46"	039° 28' 26.09"	Картометрический метод	5.00	–
3979	480212.77	1316363.53	053° 09' 40.11"	039° 28' 25.65"	Картометрический метод	5.00	–
3980	480192.71	1316352.25	053° 09' 39.47"	039° 28' 25.02"	Картометрический метод	5.00	–
3981	480183.97	1316349.07	053° 09' 39.19"	039° 28' 24.85"	Картометрический метод	5.00	–
3982	480175.69	1316348.94	053° 09' 38.92"	039° 28' 24.83"	Картометрический метод	5.00	–
3983	480170.57	1316350.07	053° 09' 38.76"	039° 28' 24.89"	Картометрический метод	5.00	–
3984	480168.71	1316352.11	053° 09' 38.69"	039° 28' 25.00"	Картометрический метод	5.00	–
3985	480162.08	1316362.44	053° 09' 38.48"	039° 28' 25.55"	Картометрический метод	5.00	–
3986	480155.24	1316375.41	053° 09' 38.25"	039° 28' 26.24"	Картометрический метод	5.00	–
3987	480142.32	1316392.63	053° 09' 37.82"	039° 28' 27.16"	Картометрический метод	5.00	–
3988	480118.75	1316413.78	053° 09' 37.05"	039° 28' 28.28"	Картометрический метод	5.00	–
3989	480075.81	1316437.13	053° 09' 35.65"	039° 28' 29.51"	Картометрический метод	5.00	–
3990	479988.19	1316470.26	053° 09' 32.80"	039° 28' 31.22"	Картометрический метод	5.00	–
3991	479963.74	1316472.96	053° 09' 32.01"	039° 28' 31.35"	Картометрический метод	5.00	–
3992	479930.35	1316474.13	053° 09' 30.93"	039° 28' 31.39"	Картометрический метод	5.00	–
3993	479888.89	1316472.59	053° 09' 29.59"	039° 28' 31.27"	Картометрический метод	5.00	–
3994	479855.96	1316468.16	053° 09' 28.53"	039° 28' 31.01"	Картометрический метод	5.00	–
3995	479830.54	1316463.38	053° 09' 27.71"	039° 28' 30.74"	Картометрический метод	5.00	–
3996	479788.15	1316445.98	053° 09' 26.34"	039° 28' 29.77"	Картометрический метод	5.00	–
3997	479771.28	1316434.73	053° 09' 25.80"	039° 28' 29.15"	Картометрический метод	5.00	–
3998	479756.77	1316418.25	053° 09' 25.34"	039° 28' 28.25"	Картометрический метод	5.00	–
3999	479747.11	1316410.86	053° 09' 25.03"	039° 28' 27.85"	Картометрический метод	5.00	–
4000	479735.94	1316408.05	053° 09' 24.67"	039° 28' 27.69"	Картометрический метод	5.00	–

4001	479719.56	1316410.26	053° 09' 24.14"	039° 28' 27.79"	Картометрический метод	5.00	–
4002	479712.42	1316410.30	053° 09' 23.91"	039° 28' 27.79"	Картометрический метод	5.00	–
4003	479704.01	1316407.04	053° 09' 23.64"	039° 28' 27.61"	Картометрический метод	5.00	–
4004	479631.08	1316375.42	053° 09' 21.30"	039° 28' 25.85"	Картометрический метод	5.00	–
4005	479592.13	1316363.68	053° 09' 20.04"	039° 28' 25.19"	Картометрический метод	5.00	–
4006	479554.65	1316355.08	053° 09' 18.83"	039° 28' 24.70"	Картометрический метод	5.00	–
4007	479529.88	1316345.29	053° 09' 18.04"	039° 28' 24.16"	Картометрический метод	5.00	–
4008	479454.56	1316308.40	053° 09' 15.62"	039° 28' 22.12"	Картометрический метод	5.00	–
4009	479449.52	1316306.74	053° 09' 15.45"	039° 28' 22.02"	Картометрический метод	5.00	–
4010	479403.65	1316298.55	053° 09' 13.97"	039° 28' 21.55"	Картометрический метод	5.00	–
4011	479349.94	1316299.83	053° 09' 12.24"	039° 28' 21.58"	Картометрический метод	5.00	–
4012	479343.84	1316300.59	053° 09' 12.04"	039° 28' 21.61"	Картометрический метод	5.00	–
4013	479321.27	1316306.36	053° 09' 11.31"	039° 28' 21.91"	Картометрический метод	5.00	–
4014	479253.94	1316331.38	053° 09' 09.12"	039° 28' 23.20"	Картометрический метод	5.00	–
4015	479248.24	1316332.61	053° 09' 08.93"	039° 28' 23.27"	Картометрический метод	5.00	–
4016	479234.06	1316333.41	053° 09' 08.47"	039° 28' 23.30"	Картометрический метод	5.00	–
4017	479207.34	1316332.78	053° 09' 07.61"	039° 28' 23.24"	Картометрический метод	5.00	–
4018	479119.38	1316320.61	053° 09' 04.77"	039° 28' 22.52"	Картометрический метод	5.00	–
4019	479101.03	1316319.98	053° 09' 04.18"	039° 28' 22.48"	Картометрический метод	5.00	–
4020	479075.07	1316322.45	053° 09' 03.34"	039° 28' 22.59"	Картометрический метод	5.00	–
4021	479058.78	1316329.51	053° 09' 02.81"	039° 28' 22.96"	Картометрический метод	5.00	–
4022	479046.08	1316340.71	053° 09' 02.39"	039° 28' 23.55"	Картометрический метод	5.00	–
4023	479019.36	1316384.18	053° 09' 01.51"	039° 28' 25.87"	Картометрический метод	5.00	–
4024	479010.41	1316392.78	053° 09' 01.21"	039° 28' 26.33"	Картометрический метод	5.00	–
4025	478997.04	1316399.60	053° 09' 00.78"	039° 28' 26.68"	Картометрический метод	5.00	–
4026	478979.44	1316404.42	053° 09' 00.21"	039° 28' 26.93"	Картометрический метод	5.00	–
4027	478906.61	1316410.95	053° 08' 57.85"	039° 28' 27.23"	Картометрический метод	5.00	–
4028	478892.72	1316416.42	053° 08' 57.40"	039° 28' 27.51"	Картометрический метод	5.00	–
4029	478874.55	1316430.16	053° 08' 56.80"	039° 28' 28.24"	Картометрический метод	5.00	–
4030	478838.96	1316449.38	053° 08' 55.64"	039° 28' 29.24"	Картометрический метод	5.00	–
4031	478826.89	1316450.57	053° 08' 55.25"	039° 28' 29.30"	Картометрический метод	5.00	–
4032	478800.47	1316456.62	053° 08' 54.39"	039° 28' 29.60"	Картометрический метод	5.00	–
4033	478786.64	1316464.35	053° 08' 53.94"	039° 28' 30.01"	Картометрический метод	5.00	–
4034	478766.38	1316478.91	053° 08' 53.28"	039° 28' 30.78"	Картометрический метод	5.00	–
4035	478724.68	1316521.09	053° 08' 51.91"	039° 28' 33.02"	Картометрический метод	5.00	–
4036	478706.09	1316546.42	053° 08' 51.30"	039° 28' 34.36"	Картометрический метод	5.00	–
4037	478696.20	1316568.84	053° 08' 50.97"	039° 28' 35.56"	Картометрический метод	5.00	–
4038	478683.38	1316634.24	053° 08' 50.53"	039° 28' 39.07"	Картометрический метод	5.00	–

4039	478677.70	1316643.33	053° 08' 50.34"	039° 28' 39.56"	Картометрический метод	5.00	–
4040	478658.64	1316655.22	053° 08' 49.72"	039° 28' 40.18"	Картометрический метод	5.00	–
4041	478633.94	1316688.19	053° 08' 48.90"	039° 28' 41.94"	Картометрический метод	5.00	–
4042	478624.71	1316698.20	053° 08' 48.60"	039° 28' 42.47"	Картометрический метод	5.00	–
4043	478612.17	1316706.30	053° 08' 48.19"	039° 28' 42.90"	Картометрический метод	5.00	–
4044	478595.70	1316712.64	053° 08' 47.66"	039° 28' 43.22"	Картометрический метод	5.00	–
4045	478570.63	1316715.52	053° 08' 46.84"	039° 28' 43.36"	Картометрический метод	5.00	–
4046	478555.24	1316720.47	053° 08' 46.34"	039° 28' 43.62"	Картометрический метод	5.00	–
4047	478522.94	1316735.32	053° 08' 45.29"	039° 28' 44.39"	Картометрический метод	5.00	–
4048	478500.42	1316753.79	053° 08' 44.56"	039° 28' 45.37"	Картометрический метод	5.00	–
4049	478491.59	1316772.07	053° 08' 44.26"	039° 28' 46.34"	Картометрический метод	5.00	–
4050	478486.15	1316791.84	053° 08' 44.08"	039° 28' 47.40"	Картометрический метод	5.00	–
4051	478480.91	1316803.95	053° 08' 43.90"	039° 28' 48.05"	Картометрический метод	5.00	–
4052	478475.53	1316810.78	053° 08' 43.73"	039° 28' 48.41"	Картометрический метод	5.00	–
4053	478472.06	1316813.03	053° 08' 43.61"	039° 28' 48.53"	Картометрический метод	5.00	–
4054	478408.98	1316817.91	053° 08' 41.57"	039° 28' 48.75"	Картометрический метод	5.00	–
4055	478389.03	1316817.91	053° 08' 40.92"	039° 28' 48.73"	Картометрический метод	5.00	–
4056	478362.10	1316812.72	053° 08' 40.06"	039° 28' 48.43"	Картометрический метод	5.00	–
4057	478338.55	1316802.54	053° 08' 39.30"	039° 28' 47.87"	Картометрический метод	5.00	–
4058	478314.05	1316780.04	053° 08' 38.52"	039° 28' 46.64"	Картометрический метод	5.00	–
4059	478296.79	1316750.94	053° 08' 37.97"	039° 28' 45.06"	Картометрический метод	5.00	–
4060	478275.77	1316719.18	053° 08' 37.31"	039° 28' 43.34"	Картометрический метод	5.00	–
4061	478247.31	1316690.37	053° 08' 36.40"	039° 28' 41.77"	Картометрический метод	5.00	–
4062	478233.85	1316682.53	053° 08' 35.97"	039° 28' 41.33"	Картометрический метод	5.00	–
4063	478224.71	1316680.79	053° 08' 35.67"	039° 28' 41.23"	Картометрический метод	5.00	–
4064	478199.72	1316682.41	053° 08' 34.86"	039° 28' 41.30"	Картометрический метод	5.00	–
4065	478158.83	1316689.98	053° 08' 33.54"	039° 28' 41.68"	Картометрический метод	5.00	–
4066	478140.46	1316690.32	053° 08' 32.94"	039° 28' 41.68"	Картометрический метод	5.00	–
4067	478107.78	1316683.49	053° 08' 31.89"	039° 28' 41.29"	Картометрический метод	5.00	–
4068	478090.07	1316675.80	053° 08' 31.32"	039° 28' 40.86"	Картометрический метод	5.00	–
4069	478070.79	1316661.49	053° 08' 30.70"	039° 28' 40.08"	Картометрический метод	5.00	–
4070	478057.67	1316630.95	053° 08' 30.29"	039° 28' 38.43"	Картометрический метод	5.00	–
4071	478056.30	1316618.84	053° 08' 30.25"	039° 28' 37.78"	Картометрический метод	5.00	–
4072	478059.20	1316594.58	053° 08' 30.36"	039° 28' 36.47"	Картометрический метод	5.00	–
4073	478060.83	1316580.92	053° 08' 30.42"	039° 28' 35.74"	Картометрический метод	5.00	–
4074	478058.81	1316566.29	053° 08' 30.36"	039° 28' 34.95"	Картометрический метод	5.00	–
4075	478053.79	1316542.36	053° 08' 30.21"	039° 28' 33.66"	Картометрический метод	5.00	–
4076	478050.76	1316537.56	053° 08' 30.11"	039° 28' 33.40"	Картометрический метод	5.00	–

4077	478044.80	1316533.80	053° 08' 29.92"	039° 28' 33.19"	Картометрический метод	5.00	–
4078	478024.65	1316526.37	053° 08' 29.27"	039° 28' 32.78"	Картометрический метод	5.00	–
4079	478009.14	1316522.93	053° 08' 28.77"	039° 28' 32.58"	Картометрический метод	5.00	–
4080	477993.30	1316524.86	053° 08' 28.26"	039° 28' 32.67"	Картометрический метод	5.00	–
4081	477978.00	1316530.79	053° 08' 27.76"	039° 28' 32.98"	Картометрический метод	5.00	–
4082	477963.09	1316537.41	053° 08' 27.27"	039° 28' 33.33"	Картометрический метод	5.00	–
4083	477944.58	1316543.54	053° 08' 26.67"	039° 28' 33.64"	Картометрический метод	5.00	–
4084	477934.50	1316544.70	053° 08' 26.35"	039° 28' 33.70"	Картометрический метод	5.00	–
4085	477915.85	1316545.74	053° 08' 25.74"	039° 28' 33.74"	Картометрический метод	5.00	–
4086	477909.20	1316546.75	053° 08' 25.53"	039° 28' 33.79"	Картометрический метод	5.00	–
4087	477904.67	1316546.18	053° 08' 25.38"	039° 28' 33.75"	Картометрический метод	5.00	–
4088	477900.34	1316543.40	053° 08' 25.24"	039° 28' 33.60"	Картометрический метод	5.00	–
4089	477894.83	1316537.85	053° 08' 25.07"	039° 28' 33.30"	Картометрический метод	5.00	–
4090	477889.39	1316536.70	053° 08' 24.89"	039° 28' 33.23"	Картометрический метод	5.00	–
4091	477880.68	1316537.13	053° 08' 24.61"	039° 28' 33.25"	Картометрический метод	5.00	–
4092	477867.88	1316533.45	053° 08' 24.20"	039° 28' 33.04"	Картометрический метод	5.00	–
4093	477860.84	1316531.74	053° 08' 23.97"	039° 28' 32.94"	Картометрический метод	5.00	–
4094	477835.91	1316527.56	053° 08' 23.17"	039° 28' 32.70"	Картометрический метод	5.00	–
4095	477824.39	1316522.50	053° 08' 22.80"	039° 28' 32.42"	Картометрический метод	5.00	–
4096	477807.15	1316512.80	053° 08' 22.24"	039° 28' 31.89"	Картометрический метод	5.00	–
4097	477793.39	1316507.10	053° 08' 21.80"	039° 28' 31.57"	Картометрический метод	5.00	–
4098	477788.73	1316503.60	053° 08' 21.65"	039° 28' 31.38"	Картометрический метод	5.00	–
4099	477779.22	1316490.09	053° 08' 21.35"	039° 28' 30.64"	Картометрический метод	5.00	–
4100	477773.45	1316484.73	053° 08' 21.16"	039° 28' 30.35"	Картометрический метод	5.00	–
4101	477761.83	1316477.76	053° 08' 20.79"	039° 28' 29.97"	Картометрический метод	5.00	–
4102	477757.92	1316474.33	053° 08' 20.67"	039° 28' 29.78"	Картометрический метод	5.00	–
4103	477750.69	1316465.47	053° 08' 20.44"	039° 28' 29.30"	Картометрический метод	5.00	–
4104	477743.61	1316459.94	053° 08' 20.21"	039° 28' 29.00"	Картометрический метод	5.00	–
4105	477734.99	1316458.74	053° 08' 19.93"	039° 28' 28.92"	Картометрический метод	5.00	–
4106	477722.35	1316458.65	053° 08' 19.52"	039° 28' 28.91"	Картометрический метод	5.00	–
4107	477709.33	1316456.38	053° 08' 19.10"	039° 28' 28.78"	Картометрический метод	5.00	–
4108	477689.43	1316445.05	053° 08' 18.47"	039° 28' 28.15"	Картометрический метод	5.00	–
4109	477663.85	1316428.22	053° 08' 17.65"	039° 28' 27.23"	Картометрический метод	5.00	–
4110	477650.85	1316416.95	053° 08' 17.23"	039° 28' 26.61"	Картометрический метод	5.00	–
4111	477641.81	1316406.28	053° 08' 16.94"	039° 28' 26.03"	Картометрический метод	5.00	–
4112	477639.37	1316402.22	053° 08' 16.86"	039° 28' 25.81"	Картометрический метод	5.00	–
4113	477633.23	1316387.45	053° 08' 16.67"	039° 28' 25.01"	Картометрический метод	5.00	–
4114	477630.22	1316384.41	053° 08' 16.58"	039° 28' 24.85"	Картометрический метод	5.00	–

4115	477623.74	1316381.51	053° 08' 16.37"	039° 28' 24.69"	Картометрический метод	5.00	–
4116	477619.40	1316378.44	053° 08' 16.23"	039° 28' 24.52"	Картометрический метод	5.00	–
4117	477605.14	1316362.67	053° 08' 15.78"	039° 28' 23.66"	Картометрический метод	5.00	–
4118	477599.29	1316356.04	053° 08' 15.59"	039° 28' 23.30"	Картометрический метод	5.00	–
4119	477595.68	1316351.11	053° 08' 15.47"	039° 28' 23.03"	Картометрический метод	5.00	–
4120	477592.69	1316345.00	053° 08' 15.38"	039° 28' 22.70"	Картометрический метод	5.00	–
4121	477590.43	1316337.84	053° 08' 15.31"	039° 28' 22.31"	Картометрический метод	5.00	–
4122	477589.39	1316330.09	053° 08' 15.28"	039° 28' 21.90"	Картометрический метод	5.00	–
4123	477588.98	1316321.14	053° 08' 15.27"	039° 28' 21.41"	Картометрический метод	5.00	–
4124	477589.46	1316308.23	053° 08' 15.29"	039° 28' 20.72"	Картометрический метод	5.00	–
4125	477589.31	1316302.13	053° 08' 15.29"	039° 28' 20.39"	Картометрический метод	5.00	–
4126	477586.93	1316286.79	053° 08' 15.22"	039° 28' 19.57"	Картометрический метод	5.00	–
4127	477578.96	1316258.43	053° 08' 14.98"	039° 28' 18.03"	Картометрический метод	5.00	–
4128	477570.93	1316244.22	053° 08' 14.72"	039° 28' 17.26"	Картометрический метод	5.00	–
4129	477559.83	1316232.47	053° 08' 14.37"	039° 28' 16.62"	Картометрический метод	5.00	–
4130	477555.10	1316227.46	053° 08' 14.22"	039° 28' 16.35"	Картометрический метод	5.00	–
4131	477548.86	1316218.58	053° 08' 14.02"	039° 28' 15.87"	Картометрический метод	5.00	–
4132	477542.77	1316212.13	053° 08' 13.83"	039° 28' 15.52"	Картометрический метод	5.00	–
4133	477532.82	1316205.19	053° 08' 13.51"	039° 28' 15.14"	Картометрический метод	5.00	–
4134	477530.05	1316201.78	053° 08' 13.42"	039° 28' 14.95"	Картометрический метод	5.00	–
4135	477523.03	1316189.45	053° 08' 13.20"	039° 28' 14.28"	Картометрический метод	5.00	–
4136	477519.78	1316184.52	053° 08' 13.09"	039° 28' 14.02"	Картометрический метод	5.00	–
4137	477515.64	1316180.36	053° 08' 12.96"	039° 28' 13.79"	Картометрический метод	5.00	–
4138	477508.89	1316175.58	053° 08' 12.75"	039° 28' 13.53"	Картометрический метод	5.00	–
4139	477505.11	1316172.60	053° 08' 12.63"	039° 28' 13.36"	Картометрический метод	5.00	–
4140	477491.46	1316157.73	053° 08' 12.19"	039° 28' 12.55"	Картометрический метод	5.00	–
4141	477487.31	1316154.16	053° 08' 12.06"	039° 28' 12.36"	Картометрический метод	5.00	–
4142	477468.90	1316139.58	053° 08' 11.47"	039° 28' 11.56"	Картометрический метод	5.00	–
4143	477457.26	1316131.71	053° 08' 11.10"	039° 28' 11.13"	Картометрический метод	5.00	–
4144	477450.19	1316125.35	053° 08' 10.87"	039° 28' 10.78"	Картометрический метод	5.00	–
4145	477435.80	1316107.58	053° 08' 10.41"	039° 28' 09.82"	Картометрический метод	5.00	–
4146	477430.54	1316102.04	053° 08' 10.24"	039° 28' 09.51"	Картометрический метод	5.00	–
4147	477416.31	1316090.77	053° 08' 09.79"	039° 28' 08.90"	Картометрический метод	5.00	–
4148	477414.59	1316086.34	053° 08' 09.74"	039° 28' 08.66"	Картометрический метод	5.00	–
4149	477409.69	1316083.16	053° 08' 09.58"	039° 28' 08.48"	Картометрический метод	5.00	–
4150	477402.79	1316080.89	053° 08' 09.36"	039° 28' 08.36"	Картометрический метод	5.00	–
4151	477397.98	1316080.26	053° 08' 09.20"	039° 28' 08.32"	Картометрический метод	5.00	–
4152	477390.26	1316080.62	053° 08' 08.95"	039° 28' 08.33"	Картометрический метод	5.00	–

4153	477374.63	1316085.19	053° 08' 08.44"	039° 28' 08.57"	Картометрический метод	5.00	–
4154	477354.89	1316091.77	053° 08' 07.80"	039° 28' 08.91"	Картометрический метод	5.00	–
4155	477332.87	1316095.63	053° 08' 07.09"	039° 28' 09.10"	Картометрический метод	5.00	–
4156	477296.33	1316092.23	053° 08' 05.91"	039° 28' 08.89"	Картометрический метод	5.00	–
4157	477276.13	1316089.27	053° 08' 05.26"	039° 28' 08.71"	Картометрический метод	5.00	–
4158	477252.71	1316089.61	053° 08' 04.50"	039° 28' 08.71"	Картометрический метод	5.00	–
4159	477245.99	1316088.70	053° 08' 04.28"	039° 28' 08.66"	Картометрический метод	5.00	–
4160	477233.91	1316081.78	053° 08' 03.89"	039° 28' 08.28"	Картометрический метод	5.00	–
4161	477227.01	1316077.97	053° 08' 03.67"	039° 28' 08.07"	Картометрический метод	5.00	–
4162	477221.29	1316077.02	053° 08' 03.49"	039° 28' 08.01"	Картометрический метод	5.00	–
4163	477188.06	1316079.06	053° 08' 02.41"	039° 28' 08.10"	Картометрический метод	5.00	–
4164	477177.62	1316084.28	053° 08' 02.07"	039° 28' 08.37"	Картометрический метод	5.00	–
4165	477172.63	1316090.18	053° 08' 01.91"	039° 28' 08.68"	Картометрический метод	5.00	–
4166	477166.95	1316091.77	053° 08' 01.72"	039° 28' 08.77"	Картометрический метод	5.00	–
4167	477149.70	1316087.91	053° 08' 01.17"	039° 28' 08.55"	Картометрический метод	5.00	–
4168	477124.96	1316076.11	053° 08' 00.37"	039° 28' 07.89"	Картометрический метод	5.00	–
4169	477112.71	1316074.98	053° 07' 59.98"	039° 28' 07.82"	Картометрический метод	5.00	–
4170	477085.70	1316072.71	053° 07' 59.10"	039° 28' 07.68"	Картометрический метод	5.00	–
4171	477067.08	1316067.26	053° 07' 58.50"	039° 28' 07.37"	Картометрический метод	5.00	–
4172	477047.88	1316055.32	053° 07' 57.89"	039° 28' 06.72"	Картометрический метод	5.00	–
4173	477043.48	1316047.51	053° 07' 57.75"	039° 28' 06.29"	Картометрический метод	5.00	–
4174	477039.39	1316028.22	053° 07' 57.63"	039° 28' 05.25"	Картометрический метод	5.00	–
4175	477034.17	1316016.19	053° 07' 57.46"	039° 28' 04.60"	Картометрический метод	5.00	–
4176	477020.10	1316003.71	053° 07' 57.01"	039° 28' 03.92"	Картометрический метод	5.00	–
4177	476994.45	1315975.33	053° 07' 56.20"	039° 28' 02.38"	Картометрический метод	5.00	–
4178	476966.54	1315953.09	053° 07' 55.30"	039° 28' 01.16"	Картометрический метод	5.00	–
4179	476959.73	1315948.78	053° 07' 55.09"	039° 28' 00.92"	Картометрический метод	5.00	–
4180	476951.10	1315946.74	053° 07' 54.81"	039° 28' 00.81"	Картометрический метод	5.00	–
4181	476938.39	1315949.01	053° 07' 54.39"	039° 28' 00.92"	Картометрический метод	5.00	–
4182	476928.40	1315948.32	053° 07' 54.07"	039° 28' 00.88"	Картометрический метод	5.00	–
4183	476901.85	1315938.79	053° 07' 53.22"	039° 28' 00.34"	Картометрический метод	5.00	–
4184	476885.96	1315929.94	053° 07' 52.71"	039° 27' 59.86"	Картометрический метод	5.00	–
4185	476869.16	1315914.28	053° 07' 52.17"	039° 27' 59.00"	Картометрический метод	5.00	–
4186	476847.15	1315906.11	053° 07' 51.46"	039° 27' 58.55"	Картометрический метод	5.00	–
4187	476832.17	1315906.11	053° 07' 50.98"	039° 27' 58.53"	Картометрический метод	5.00	–
4188	476796.08	1315906.56	053° 07' 49.81"	039° 27' 58.53"	Картометрический метод	5.00	–
4189	476783.14	1315903.38	053° 07' 49.39"	039° 27' 58.35"	Картометрический метод	5.00	–
4190	476777.69	1315896.57	053° 07' 49.22"	039° 27' 57.98"	Картометрический метод	5.00	–

4191	476774.97	1315886.82	053° 07' 49.14"	039° 27' 57.45"	Картометрический метод	5.00	–
4192	476778.83	1315867.30	053° 07' 49.27"	039° 27' 56.41"	Картометрический метод	5.00	–
4193	476785.41	1315850.05	053° 07' 49.49"	039° 27' 55.48"	Картометрический метод	5.00	–
4194	476783.14	1315844.83	053° 07' 49.42"	039° 27' 55.20"	Картометрический метод	5.00	–
4195	476775.20	1315844.37	053° 07' 49.16"	039° 27' 55.17"	Картометрический метод	5.00	–
4196	476757.49	1315850.95	053° 07' 48.59"	039° 27' 55.51"	Картометрический метод	5.00	–
4197	476742.51	1315851.18	053° 07' 48.10"	039° 27' 55.51"	Картометрический метод	5.00	–
4198	476710.46	1315841.42	053° 07' 47.07"	039° 27' 54.97"	Картометрический метод	5.00	–
4199	476703.75	1315835.29	053° 07' 46.86"	039° 27' 54.63"	Картометрический метод	5.00	–
4200	476698.98	1315821.95	053° 07' 46.71"	039° 27' 53.91"	Картометрический метод	5.00	–
4201	476692.90	1315813.73	053° 07' 46.51"	039° 27' 53.46"	Картометрический метод	5.00	–
4202	476666.02	1315799.20	053° 07' 45.65"	039° 27' 52.66"	Картометрический метод	5.00	–
4203	476649.23	1315797.61	053° 07' 45.11"	039° 27' 52.57"	Картометрический метод	5.00	–
4204	476634.93	1315801.93	053° 07' 44.65"	039° 27' 52.79"	Картометрический метод	5.00	–
4205	476626.98	1315802.84	053° 07' 44.39"	039° 27' 52.83"	Картометрический метод	5.00	–
4206	476619.72	1315797.16	053° 07' 44.16"	039° 27' 52.52"	Картометрический метод	5.00	–
4207	476610.41	1315783.09	053° 07' 43.86"	039° 27' 51.76"	Картометрический метод	5.00	–
4208	476592.26	1315764.70	053° 07' 43.28"	039° 27' 50.75"	Картометрический метод	5.00	–
4209	476565.02	1315745.41	053° 07' 42.41"	039° 27' 49.70"	Картометрический метод	5.00	–
4210	476555.26	1315730.43	053° 07' 42.10"	039° 27' 48.88"	Картометрический метод	5.00	–
4211	476552.54	1315715.22	053° 07' 42.02"	039° 27' 48.06"	Картометрический метод	5.00	–
4212	476546.41	1315708.19	053° 07' 41.82"	039° 27' 47.68"	Картометрический метод	5.00	–
4213	476535.51	1315706.83	053° 07' 41.47"	039° 27' 47.60"	Картометрический метод	5.00	–
4214	476518.49	1315709.55	053° 07' 40.92"	039° 27' 47.73"	Картометрический метод	5.00	–
4215	476481.27	1315710.00	053° 07' 39.72"	039° 27' 47.73"	Картометрический метод	5.00	–
4216	476458.34	1315703.88	053° 07' 38.98"	039° 27' 47.38"	Картометрический метод	5.00	–
4217	476427.02	1315684.13	053° 07' 37.97"	039° 27' 46.30"	Картометрический метод	5.00	–
4218	476374.82	1315664.15	053° 07' 36.29"	039° 27' 45.19"	Картометрический метод	5.00	–
4219	476308.99	1315634.42	053° 07' 34.18"	039° 27' 43.54"	Картометрический метод	5.00	–
4220	476234.77	1315613.54	053° 07' 31.79"	039° 27' 42.36"	Картометрический метод	5.00	–
4221	476212.53	1315608.09	053° 07' 31.07"	039° 27' 42.05"	Картометрический метод	5.00	–
4222	476198.01	1315608.55	053° 07' 30.60"	039° 27' 42.07"	Картометрический метод	5.00	–
4223	476185.75	1315605.82	053° 07' 30.20"	039° 27' 41.91"	Картометрический метод	5.00	–
4224	476178.49	1315598.33	053° 07' 29.97"	039° 27' 41.50"	Картометрический метод	5.00	–
4225	476173.72	1315590.39	053° 07' 29.82"	039° 27' 41.07"	Картометрический метод	5.00	–
4226	476172.36	1315575.41	053° 07' 29.78"	039° 27' 40.27"	Картометрический метод	5.00	–
4227	476180.07	1315558.39	053° 07' 30.04"	039° 27' 39.36"	Картометрический метод	5.00	–
4228	476210.49	1315517.30	053° 07' 31.04"	039° 27' 37.17"	Картометрический метод	5.00	–

4229	476219.57	1315500.28	053° 07' 31.34"	039° 27' 36.26"	Картометрический метод	5.00	–
4230	476246.35	1315438.77	053° 07' 32.24"	039° 27' 32.97"	Картометрический метод	5.00	–
4231	476260.65	1315391.56	053° 07' 32.72"	039° 27' 30.45"	Картометрический метод	5.00	–
4232	476259.74	1315361.83	053° 07' 32.70"	039° 27' 28.85"	Картометрический метод	5.00	–
4233	476257.02	1315297.82	053° 07' 32.64"	039° 27' 25.40"	Картометрический метод	5.00	–
4234	476257.47	1315229.50	053° 07' 32.69"	039° 27' 21.73"	Картометрический метод	5.00	–
4235	476263.60	1315168.45	053° 07' 32.91"	039° 27' 18.45"	Картометрический метод	5.00	–
4236	476271.09	1315126.91	053° 07' 33.17"	039° 27' 16.22"	Картометрический метод	5.00	–
4237	476282.44	1315097.86	053° 07' 33.55"	039° 27' 14.67"	Картометрический метод	5.00	–
4238	476295.42	1315081.42	053° 07' 33.98"	039° 27' 13.79"	Картометрический метод	5.00	–
4239	476311.15	1315069.94	053° 07' 34.50"	039° 27' 13.19"	Картометрический метод	5.00	–
4240	476336.12	1315064.83	053° 07' 35.31"	039° 27' 12.93"	Картометрический метод	5.00	–
4241	476344.63	1315059.50	053° 07' 35.58"	039° 27' 12.65"	Картометрический метод	5.00	–
4242	476350.08	1315049.17	053° 07' 35.76"	039° 27' 12.10"	Картометрический метод	5.00	–
4243	476352.57	1315036.80	053° 07' 35.85"	039° 27' 11.44"	Картометрический метод	5.00	–
4244	476355.43	1315015.15	053° 07' 35.95"	039° 27' 10.27"	Картометрический метод	5.00	–
4245	476354.81	1315005.70	053° 07' 35.94"	039° 27' 09.77"	Картометрический метод	5.00	–
4246	476346.67	1314981.42	053° 07' 35.68"	039° 27' 08.45"	Картометрический метод	5.00	–
4247	476332.37	1314944.65	053° 07' 35.24"	039° 27' 06.47"	Картометрический метод	5.00	–
4248	476330.33	1314927.40	053° 07' 35.18"	039° 27' 05.54"	Картометрический метод	5.00	–
4249	476331.92	1314906.75	053° 07' 35.24"	039° 27' 04.43"	Картометрический метод	5.00	–
4250	476336.23	1314893.36	053° 07' 35.38"	039° 27' 03.71"	Картометрический метод	5.00	–
4251	476338.50	1314887.45	053° 07' 35.46"	039° 27' 03.40"	Картометрический метод	5.00	–
4252	476337.82	1314879.74	053° 07' 35.44"	039° 27' 02.98"	Картометрический метод	5.00	–
4253	476334.19	1314872.47	053° 07' 35.33"	039° 27' 02.59"	Картометрический метод	5.00	–
4254	476331.92	1314868.16	053° 07' 35.26"	039° 27' 02.35"	Картометрический метод	5.00	–
4255	476331.69	1314860.22	053° 07' 35.25"	039° 27' 01.93"	Картометрический метод	5.00	–
4256	476337.14	1314851.82	053° 07' 35.43"	039° 27' 01.48"	Картометрический метод	5.00	–
4257	476341.23	1314840.47	053° 07' 35.57"	039° 27' 00.87"	Картометрический метод	5.00	–
4258	476342.59	1314827.53	053° 07' 35.62"	039° 27' 00.18"	Картометрический метод	5.00	–
4259	476341.45	1314818.45	053° 07' 35.59"	039° 26' 59.69"	Картометрический метод	5.00	–
4260	476338.73	1314810.51	053° 07' 35.50"	039° 26' 59.26"	Картометрический метод	5.00	–
4261	476326.93	1314801.89	053° 07' 35.12"	039° 26' 58.79"	Картометрический метод	5.00	–
4262	476303.09	1314785.54	053° 07' 34.36"	039° 26' 57.89"	Картометрический метод	5.00	–
4263	476285.39	1314765.57	053° 07' 33.80"	039° 26' 56.80"	Картометрический метод	5.00	–
4264	476279.26	1314750.36	053° 07' 33.60"	039° 26' 55.98"	Картометрический метод	5.00	–
4265	476281.30	1314737.42	053° 07' 33.68"	039° 26' 55.29"	Картометрический метод	5.00	–
4266	476290.16	1314728.12	053° 07' 33.97"	039° 26' 54.79"	Картометрический метод	5.00	–

4267	476297.65	1314716.09	053° 07' 34.21"	039° 26' 54.15"	Картометрический метод	5.00	–
4268	476299.24	1314689.76	053° 07' 34.28"	039° 26' 52.74"	Картометрический метод	5.00	–
4269	476291.97	1314660.48	053° 07' 34.05"	039° 26' 51.16"	Картометрический метод	5.00	–
4270	476269.39	1314634.04	053° 07' 33.34"	039° 26' 49.72"	Картометрический метод	5.00	–
4271	476256.79	1314618.72	053° 07' 32.93"	039° 26' 48.89"	Картометрический метод	5.00	–
4272	476250.21	1314615.72	053° 07' 32.72"	039° 26' 48.72"	Картометрический метод	5.00	–
4273	476237.77	1314614.72	053° 07' 32.32"	039° 26' 48.66"	Картометрический метод	5.00	–
4274	476230.42	1314612.27	053° 07' 32.08"	039° 26' 48.52"	Картометрический метод	5.00	–
4275	476218.89	1314603.74	053° 07' 31.71"	039° 26' 48.05"	Картометрический метод	5.00	–
4276	476208.36	1314596.20	053° 07' 31.38"	039° 26' 47.64"	Картометрический метод	5.00	–
4277	476200.27	1314583.31	053° 07' 31.12"	039° 26' 46.94"	Картометрический метод	5.00	–
4278	476191.65	1314568.56	053° 07' 30.85"	039° 26' 46.14"	Картометрический метод	5.00	–
4279	476189.72	1314556.75	053° 07' 30.79"	039° 26' 45.51"	Картометрический метод	5.00	–
4280	476194.15	1314462.79	053° 07' 30.98"	039° 26' 40.46"	Картометрический метод	5.00	–
4281	476199.82	1314437.37	053° 07' 31.17"	039° 26' 39.09"	Картометрический метод	5.00	–
4282	476200.96	1314418.76	053° 07' 31.22"	039° 26' 38.09"	Картометрический метод	5.00	–
4283	476198.46	1314416.49	053° 07' 31.14"	039° 26' 37.97"	Картометрический метод	5.00	–
4284	476194.49	1314415.35	053° 07' 31.01"	039° 26' 37.91"	Картометрический метод	5.00	–
4285	476190.63	1314418.07	053° 07' 30.88"	039° 26' 38.05"	Картометрический метод	5.00	–
4286	476187.11	1314429.65	053° 07' 30.76"	039° 26' 38.67"	Картометрический метод	5.00	–
4287	476179.62	1314447.35	053° 07' 30.51"	039° 26' 39.62"	Картометрический метод	5.00	–
4288	476175.99	1314474.82	053° 07' 30.38"	039° 26' 41.09"	Картометрический метод	5.00	–
4289	476176.44	1314496.61	053° 07' 30.39"	039° 26' 42.26"	Картометрический метод	5.00	–
4290	476173.95	1314510.68	053° 07' 30.30"	039° 26' 43.02"	Картометрический метод	5.00	–
4291	476167.70	1314530.31	053° 07' 30.09"	039° 26' 44.07"	Картометрический метод	5.00	–
4292	476165.21	1314553.35	053° 07' 30.00"	039° 26' 45.31"	Картометрический метод	5.00	–
4293	476166.34	1314565.15	053° 07' 30.03"	039° 26' 45.94"	Картометрический метод	5.00	–
4294	476172.13	1314575.03	053° 07' 30.22"	039° 26' 46.48"	Картометрический метод	5.00	–
4295	476181.10	1314587.62	053° 07' 30.50"	039° 26' 47.16"	Картометрический метод	5.00	–
4296	476189.61	1314601.35	053° 07' 30.77"	039° 26' 47.90"	Картометрический метод	5.00	–
4297	476191.20	1314608.96	053° 07' 30.82"	039° 26' 48.31"	Картометрический метод	5.00	–
4298	476183.37	1314638.46	053° 07' 30.55"	039° 26' 49.90"	Картометрический метод	5.00	–
4299	476174.85	1314662.98	053° 07' 30.26"	039° 26' 51.21"	Картометрический метод	5.00	–
4300	476174.01	1314681.00	053° 07' 30.23"	039° 26' 52.18"	Картометрический метод	5.00	–
4301	476177.24	1314693.05	053° 07' 30.33"	039° 26' 52.83"	Картометрический метод	5.00	–
4302	476192.56	1314716.43	053° 07' 30.81"	039° 26' 54.09"	Картометрический метод	5.00	–
4303	476195.62	1314724.94	053° 07' 30.91"	039° 26' 54.55"	Картометрический метод	5.00	–
4304	476195.28	1314740.83	053° 07' 30.89"	039° 26' 55.41"	Картометрический метод	5.00	–

4305	476196.53	1314753.65	053° 07' 30.93"	039° 26' 56.10"	Картометрический метод	5.00	–
4306	476199.59	1314762.39	053° 07' 31.02"	039° 26' 56.57"	Картометрический метод	5.00	–
4307	476216.96	1314781.80	053° 07' 31.57"	039° 26' 57.63"	Картометрический метод	5.00	–
4308	476221.95	1314795.76	053° 07' 31.73"	039° 26' 58.38"	Картометрический метод	5.00	–
4309	476226.04	1314816.07	053° 07' 31.85"	039° 26' 59.48"	Картометрический метод	5.00	–
4310	476224.22	1314823.22	053° 07' 31.79"	039° 26' 59.86"	Картометрический метод	5.00	–
4311	476217.87	1314833.21	053° 07' 31.58"	039° 27' 00.39"	Картометрический метод	5.00	–
4312	476216.73	1314843.53	053° 07' 31.54"	039° 27' 00.95"	Картометрический метод	5.00	–
4313	476221.50	1314854.20	053° 07' 31.69"	039° 27' 01.52"	Картометрический метод	5.00	–
4314	476230.58	1314860.90	053° 07' 31.98"	039° 27' 01.89"	Картометрический метод	5.00	–
4315	476237.61	1314861.35	053° 07' 32.21"	039° 27' 01.92"	Картометрический метод	5.00	–
4316	476250.44	1314856.93	053° 07' 32.62"	039° 27' 01.69"	Картометрический метод	5.00	–
4317	476255.32	1314858.63	053° 07' 32.78"	039° 27' 01.79"	Картометрический метод	5.00	–
4318	476257.47	1314864.30	053° 07' 32.85"	039° 27' 02.09"	Картометрический метод	5.00	–
4319	476254.07	1314900.50	053° 07' 32.72"	039° 27' 04.04"	Картометрический метод	5.00	–
4320	476257.36	1314930.47	053° 07' 32.82"	039° 27' 05.65"	Картометрический метод	5.00	–
4321	476266.44	1314961.33	053° 07' 33.10"	039° 27' 07.32"	Картометрический метод	5.00	–
4322	476265.08	1314978.24	053° 07' 33.05"	039° 27' 08.22"	Картометрический метод	5.00	–
4323	476250.55	1315016.26	053° 07' 32.56"	039° 27' 10.26"	Картометрический метод	5.00	–
4324	476224.90	1315074.93	053° 07' 31.70"	039° 27' 13.39"	Картометрический метод	5.00	–
4325	476211.96	1315112.61	053° 07' 31.27"	039° 27' 15.41"	Картометрический метод	5.00	–
4326	476206.52	1315144.16	053° 07' 31.08"	039° 27' 17.10"	Картометрический метод	5.00	–
4327	476199.25	1315171.17	053° 07' 30.83"	039° 27' 18.55"	Картометрический метод	5.00	–
4328	476188.25	1315211.46	053° 07' 30.46"	039° 27' 20.71"	Картометрический метод	5.00	–
4329	476183.82	1315243.46	053° 07' 30.30"	039° 27' 22.43"	Картометрический метод	5.00	–
4330	476182.68	1315305.08	053° 07' 30.24"	039° 27' 25.74"	Картометрический метод	5.00	–
4331	476175.42	1315336.29	053° 07' 29.99"	039° 27' 27.41"	Картометрический метод	5.00	–
4332	476164.64	1315364.44	053° 07' 29.63"	039° 27' 28.92"	Картометрический метод	5.00	–
4333	476150.50	1315389.65	053° 07' 29.16"	039° 27' 30.26"	Картометрический метод	5.00	–
4334	476129.10	1315413.63	053° 07' 28.46"	039° 27' 31.54"	Картометрический метод	5.00	–
4335	476109.94	1315430.15	053° 07' 27.83"	039° 27' 32.41"	Картометрический метод	5.00	–
4336	476069.95	1315451.03	053° 07' 26.53"	039° 27' 33.50"	Картометрический метод	5.00	–
4337	476030.01	1315460.47	053° 07' 25.23"	039° 27' 33.98"	Картометрический метод	5.00	–
4338	476023.69	1315464.65	053° 07' 25.02"	039° 27' 34.20"	Картометрический метод	5.00	–
4339	476014.11	1315480.40	053° 07' 24.71"	039° 27' 35.04"	Картометрический метод	5.00	–
4340	476001.67	1315500.46	053° 07' 24.30"	039° 27' 36.11"	Картометрический метод	5.00	–
4341	475986.83	1315514.72	053° 07' 23.81"	039° 27' 36.87"	Картометрический метод	5.00	–
4342	475967.33	1315527.55	053° 07' 23.17"	039° 27' 37.54"	Картометрический метод	5.00	–

4343	475950.26	1315533.99	053° 07' 22.62"	039° 27' 37.88"	Картометрический метод	5.00	–
4344	475905.16	1315535.56	053° 07' 21.16"	039° 27' 37.93"	Картометрический метод	5.00	–
4345	475875.70	1315536.60	053° 07' 20.21"	039° 27' 37.96"	Картометрический метод	5.00	–
4346	475858.64	1315540.64	053° 07' 19.65"	039° 27' 38.17"	Картометрический метод	5.00	–
4347	475850.87	1315548.99	053° 07' 19.40"	039° 27' 38.61"	Картометрический метод	5.00	–
4348	475834.17	1315585.17	053° 07' 18.84"	039° 27' 40.54"	Картометрический метод	5.00	–
4349	475822.37	1315596.52	053° 07' 18.45"	039° 27' 41.14"	Картометрический метод	5.00	–
4350	475810.56	1315609.91	053° 07' 18.07"	039° 27' 41.86"	Картометрический метод	5.00	–
4351	475798.94	1315653.21	053° 07' 17.67"	039° 27' 44.18"	Картометрический метод	5.00	–
4352	475785.14	1315718.80	053° 07' 17.20"	039° 27' 47.69"	Картометрический метод	5.00	–
4353	475778.47	1315718.17	053° 07' 16.98"	039° 27' 47.65"	Картометрический метод	5.00	–
4354	475767.10	1315715.59	053° 07' 16.61"	039° 27' 47.51"	Картометрический метод	5.00	–
4355	475741.79	1315709.84	053° 07' 15.80"	039° 27' 47.18"	Картометрический метод	5.00	–
4356	475736.52	1315704.01	053° 07' 15.63"	039° 27' 46.86"	Картометрический метод	5.00	–
4357	475734.17	1315699.58	053° 07' 15.56"	039° 27' 46.62"	Картометрический метод	5.00	–
4358	475731.63	1315688.06	053° 07' 15.48"	039° 27' 46.00"	Картометрический метод	5.00	–
4359	475727.85	1315683.40	053° 07' 15.36"	039° 27' 45.75"	Картометрический метод	5.00	–
4360	475716.12	1315678.43	053° 07' 14.98"	039° 27' 45.47"	Картометрический метод	5.00	–
4361	475708.75	1315677.39	053° 07' 14.74"	039° 27' 45.41"	Картометрический метод	5.00	–
4362	475704.79	1315680.04	053° 07' 14.62"	039° 27' 45.55"	Картометрический метод	5.00	–
4363	475702.30	1315686.06	053° 07' 14.53"	039° 27' 45.87"	Картометрический метод	5.00	–
4364	475698.10	1315688.55	053° 07' 14.39"	039° 27' 46.00"	Картометрический метод	5.00	–
4365	475686.75	1315689.01	053° 07' 14.03"	039° 27' 46.02"	Картометрический метод	5.00	–
4366	475678.78	1315687.16	053° 07' 13.77"	039° 27' 45.91"	Картометрический метод	5.00	–
4367	475672.08	1315682.25	053° 07' 13.56"	039° 27' 45.64"	Картометрический метод	5.00	–
4368	475666.27	1315675.70	053° 07' 13.37"	039° 27' 45.29"	Картометрический метод	5.00	–
4369	475661.24	1315665.84	053° 07' 13.21"	039° 27' 44.75"	Картометрический метод	5.00	–
4370	475659.62	1315653.63	053° 07' 13.17"	039° 27' 44.10"	Картометрический метод	5.00	–
4371	475656.72	1315649.38	053° 07' 13.07"	039° 27' 43.86"	Картометрический метод	5.00	–
4372	475649.00	1315646.42	053° 07' 12.83"	039° 27' 43.70"	Картометрический метод	5.00	–
4373	475642.52	1315642.91	053° 07' 12.62"	039° 27' 43.51"	Картометрический метод	5.00	–
4374	475637.39	1315638.70	053° 07' 12.45"	039° 27' 43.28"	Картометрический метод	5.00	–
4375	475630.96	1315630.00	053° 07' 12.25"	039° 27' 42.80"	Картометрический метод	5.00	–
4376	475624.92	1315624.98	053° 07' 12.06"	039° 27' 42.53"	Картометрический метод	5.00	–
4377	475603.88	1315612.87	053° 07' 11.38"	039° 27' 41.86"	Картометрический метод	5.00	–
4378	475598.34	1315610.94	053° 07' 11.20"	039° 27' 41.75"	Картометрический метод	5.00	–
4379	475585.69	1315606.52	053° 07' 10.80"	039° 27' 41.51"	Картометрический метод	5.00	–
4380	475581.78	1315602.03	053° 07' 10.67"	039° 27' 41.26"	Картометрический метод	5.00	–

4381	475578.65	1315592.56	053° 07' 10.57"	039° 27' 40.75"	Картометрический метод	5.00	–
4382	475575.33	1315586.74	053° 07' 10.47"	039° 27' 40.44"	Картометрический метод	5.00	–
4383	475567.94	1315576.32	053° 07' 10.23"	039° 27' 39.87"	Картометрический метод	5.00	–
4384	475551.81	1315548.04	053° 07' 09.73"	039° 27' 38.34"	Картометрический метод	5.00	–
4385	475546.71	1315540.31	053° 07' 09.56"	039° 27' 37.92"	Картометрический метод	5.00	–
4386	475544.53	1315536.42	053° 07' 09.50"	039° 27' 37.71"	Картометрический метод	5.00	–
4387	475544.24	1315528.22	053° 07' 09.49"	039° 27' 37.27"	Картометрический метод	5.00	–
4388	475545.61	1315516.20	053° 07' 09.54"	039° 27' 36.62"	Картометрический метод	5.00	–
4389	475545.39	1315509.29	053° 07' 09.53"	039° 27' 36.25"	Картометрический метод	5.00	–
4390	475540.67	1315493.88	053° 07' 09.39"	039° 27' 35.42"	Картометрический метод	5.00	–
4391	475539.66	1315483.68	053° 07' 09.36"	039° 27' 34.87"	Картометрический метод	5.00	–
4392	475540.66	1315474.49	053° 07' 09.40"	039° 27' 34.38"	Картометрический метод	5.00	–
4393	475542.45	1315468.08	053° 07' 09.46"	039° 27' 34.03"	Картометрический метод	5.00	–
4394	475547.46	1315460.19	053° 07' 09.62"	039° 27' 33.61"	Картометрический метод	5.00	–
4395	475548.90	1315454.43	053° 07' 09.67"	039° 27' 33.30"	Картометрический метод	5.00	–
4396	475548.08	1315449.46	053° 07' 09.65"	039° 27' 33.04"	Картометрический метод	5.00	–
4397	475535.55	1315425.06	053° 07' 09.25"	039° 27' 31.72"	Картометрический метод	5.00	–
4398	475519.37	1315409.64	053° 07' 08.74"	039° 27' 30.87"	Картометрический метод	5.00	–
4399	475514.85	1315406.08	053° 07' 08.59"	039° 27' 30.68"	Картометрический метод	5.00	–
4400	475494.40	1315395.14	053° 07' 07.94"	039° 27' 30.08"	Картометрический метод	5.00	–
4401	475473.31	1315386.65	053° 07' 07.26"	039° 27' 29.61"	Картометрический метод	5.00	–
4402	475461.67	1315380.72	053° 07' 06.88"	039° 27' 29.28"	Картометрический метод	5.00	–
4403	475454.84	1315374.54	053° 07' 06.67"	039° 27' 28.94"	Картометрический метод	5.00	–
4404	475435.72	1315351.49	053° 07' 06.06"	039° 27' 27.69"	Картометрический метод	5.00	–
4405	475409.91	1315325.42	053° 07' 05.23"	039° 27' 26.27"	Картометрический метод	5.00	–
4406	475389.19	1315307.06	053° 07' 04.57"	039° 27' 25.26"	Картометрический метод	5.00	–
4407	475367.82	1315292.07	053° 07' 03.89"	039° 27' 24.44"	Картометрический метод	5.00	–
4408	475359.05	1315281.34	053° 07' 03.61"	039° 27' 23.86"	Картометрический метод	5.00	–
4409	475335.95	1315255.08	053° 07' 02.87"	039° 27' 22.43"	Картометрический метод	5.00	–
4410	475297.94	1315194.23	053° 07' 01.67"	039° 27' 19.13"	Картометрический метод	5.00	–
4411	475278.44	1315164.22	053° 07' 01.05"	039° 27' 17.50"	Картометрический метод	5.00	–
4412	475252.29	1315132.34	053° 07' 00.22"	039° 27' 15.77"	Картометрический метод	5.00	–
4413	475236.35	1315114.98	053° 06' 59.71"	039° 27' 14.83"	Картометрический метод	5.00	–
4414	475213.60	1315098.51	053° 06' 58.98"	039° 27' 13.93"	Картометрический метод	5.00	–
4415	475190.79	1315087.14	053° 06' 58.25"	039° 27' 13.30"	Картометрический метод	5.00	–
4416	475172.51	1315082.04	053° 06' 57.66"	039° 27' 13.01"	Картометрический метод	5.00	–
4417	475154.48	1315082.89	053° 06' 57.08"	039° 27' 13.04"	Картометрический метод	5.00	–
4418	475142.34	1315084.93	053° 06' 56.69"	039° 27' 13.14"	Картометрический метод	5.00	–

4419	475112.64	1315093.25	053° 06' 55.72"	039° 27' 13.57"	Картометрический метод	5.00	–
4420	475100.19	1315096.83	053° 06' 55.32"	039° 27' 13.75"	Картометрический метод	5.00	–
4421	475087.20	1315098.12	053° 06' 54.90"	039° 27' 13.81"	Картометрический метод	5.00	–
4422	475034.09	1315098.08	053° 06' 53.18"	039° 27' 13.77"	Картометрический метод	5.00	–
4423	475011.22	1315102.04	053° 06' 52.44"	039° 27' 13.97"	Картометрический метод	5.00	–
4424	474998.86	1315106.83	053° 06' 52.04"	039° 27' 14.22"	Картометрический метод	5.00	–
4425	474979.57	1315112.34	053° 06' 51.41"	039° 27' 14.50"	Картометрический метод	5.00	–
4426	474964.45	1315114.68	053° 06' 50.92"	039° 27' 14.61"	Картометрический метод	5.00	–
4427	474954.47	1315113.80	053° 06' 50.60"	039° 27' 14.56"	Картометрический метод	5.00	–
4428	474942.26	1315109.33	053° 06' 50.20"	039° 27' 14.31"	Картометрический метод	5.00	–
4429	474903.67	1315077.09	053° 06' 48.97"	039° 27' 12.55"	Картометрический метод	5.00	–
4430	474894.42	1315071.60	053° 06' 48.67"	039° 27' 12.25"	Картометрический метод	5.00	–
4431	474889.85	1315064.82	053° 06' 48.53"	039° 27' 11.88"	Картометрический метод	5.00	–
4432	474884.65	1315050.74	053° 06' 48.37"	039° 27' 11.12"	Картометрический метод	5.00	–
4433	474884.56	1315045.61	053° 06' 48.36"	039° 27' 10.84"	Картометрический метод	5.00	–
4434	474886.58	1315042.61	053° 06' 48.43"	039° 27' 10.68"	Картометрический метод	5.00	–
4435	474894.18	1315038.57	053° 06' 48.68"	039° 27' 10.47"	Картометрический метод	5.00	–
4436	474895.82	1315033.83	053° 06' 48.73"	039° 27' 10.22"	Картометрический метод	5.00	–
4437	474894.16	1315019.10	053° 06' 48.69"	039° 27' 09.42"	Картометрический метод	5.00	–
4438	474894.83	1315003.17	053° 06' 48.72"	039° 27' 08.57"	Картометрический метод	5.00	–
4439	474900.63	1314975.41	053° 06' 48.92"	039° 27' 07.08"	Картометрический метод	5.00	–
4440	474906.08	1314949.98	053° 06' 49.10"	039° 27' 05.72"	Картометрический метод	5.00	–
4441	474911.18	1314930.81	053° 06' 49.28"	039° 27' 04.69"	Картометрический метод	5.00	–
4442	474915.72	1314924.22	053° 06' 49.43"	039° 27' 04.34"	Картометрический метод	5.00	–
4443	474932.63	1314910.72	053° 06' 49.98"	039° 27' 03.63"	Картометрический метод	5.00	–
4444	474942.85	1314902.66	053° 06' 50.31"	039° 27' 03.20"	Картометрический метод	5.00	–
4445	474950.00	1314898.24	053° 06' 50.55"	039° 27' 02.97"	Картометрический метод	5.00	–
4446	474959.53	1314897.10	053° 06' 50.85"	039° 27' 02.91"	Картометрический метод	5.00	–
4447	474968.38	1314899.48	053° 06' 51.14"	039° 27' 03.05"	Картометрический метод	5.00	–
4448	474973.94	1314899.94	053° 06' 51.32"	039° 27' 03.08"	Картометрический метод	5.00	–
4449	474980.30	1314898.12	053° 06' 51.53"	039° 27' 02.98"	Картометрический метод	5.00	–
4450	474999.70	1314886.66	053° 06' 52.16"	039° 27' 02.38"	Картометрический метод	5.00	–
4451	475006.74	1314879.06	053° 06' 52.39"	039° 27' 01.98"	Картометрический метод	5.00	–
4452	475010.71	1314870.66	053° 06' 52.52"	039° 27' 01.53"	Картометрический метод	5.00	–
4453	475011.96	1314862.94	053° 06' 52.57"	039° 27' 01.12"	Картометрический метод	5.00	–
4454	475012.07	1314856.13	053° 06' 52.57"	039° 27' 00.75"	Картометрический метод	5.00	–
4455	475010.82	1314846.14	053° 06' 52.54"	039° 27' 00.21"	Картометрический метод	5.00	–
4456	475007.42	1314835.93	053° 06' 52.43"	039° 26' 59.66"	Картометрический метод	5.00	–

4457	474998.68	1314821.40	053° 06' 52.15"	039° 26' 58.87"	Картометрический метод	5.00	–
4458	474987.79	1314808.81	053° 06' 51.81"	039° 26' 58.19"	Картометрический метод	5.00	–
4459	474960.55	1314788.15	053° 06' 50.94"	039° 26' 57.06"	Картометрический метод	5.00	–
4460	474952.49	1314785.43	053° 06' 50.68"	039° 26' 56.91"	Картометрический метод	5.00	–
4461	474941.60	1314784.52	053° 06' 50.32"	039° 26' 56.85"	Картометрический метод	5.00	–
4462	474932.75	1314780.10	053° 06' 50.04"	039° 26' 56.60"	Картометрический метод	5.00	–
4463	474925.94	1314772.72	053° 06' 49.82"	039° 26' 56.20"	Картометрический метод	5.00	–
4464	474924.23	1314765.34	053° 06' 49.77"	039° 26' 55.80"	Картометрический метод	5.00	–
4465	474920.38	1314759.90	053° 06' 49.65"	039° 26' 55.51"	Картометрический метод	5.00	–
4466	474911.98	1314755.70	053° 06' 49.38"	039° 26' 55.28"	Картометрический метод	5.00	–
4467	474870.33	1314741.17	053° 06' 48.04"	039° 26' 54.47"	Картометрический метод	5.00	–
4468	474863.46	1314740.22	053° 06' 47.82"	039° 26' 54.41"	Картометрический метод	5.00	–
4469	474853.87	1314740.49	053° 06' 47.51"	039° 26' 54.42"	Картометрический метод	5.00	–
4470	474840.59	1314742.08	053° 06' 47.08"	039° 26' 54.49"	Картометрический метод	5.00	–
4471	474825.95	1314746.05	053° 06' 46.60"	039° 26' 54.70"	Картометрический метод	5.00	–
4472	474818.80	1314744.69	053° 06' 46.37"	039° 26' 54.62"	Картометрический метод	5.00	–
4473	474800.87	1314730.05	053° 06' 45.80"	039° 26' 53.82"	Картометрический метод	5.00	–
4474	474794.97	1314726.76	053° 06' 45.61"	039° 26' 53.64"	Картометрический метод	5.00	–
4475	474779.72	1314723.08	053° 06' 45.11"	039° 26' 53.43"	Картометрический метод	5.00	–
4476	474774.48	1314719.81	053° 06' 44.95"	039° 26' 53.25"	Картометрический метод	5.00	–
4477	474771.05	1314714.55	053° 06' 44.84"	039° 26' 52.96"	Картометрический метод	5.00	–
4478	474763.71	1314693.47	053° 06' 44.61"	039° 26' 51.83"	Картометрический метод	5.00	–
4479	474759.65	1314684.59	053° 06' 44.48"	039° 26' 51.34"	Картометрический метод	5.00	–
4480	474746.89	1314664.58	053° 06' 44.08"	039° 26' 50.26"	Картометрический метод	5.00	–
4481	474725.96	1314640.78	053° 06' 43.41"	039° 26' 48.97"	Картометрический метод	5.00	–
4482	474720.52	1314632.35	053° 06' 43.24"	039° 26' 48.51"	Картометрический метод	5.00	–
4483	474711.73	1314614.35	053° 06' 42.96"	039° 26' 47.53"	Картометрический метод	5.00	–
4484	474706.03	1314610.12	053° 06' 42.78"	039° 26' 47.30"	Картометрический метод	5.00	–
4485	474692.28	1314607.08	053° 06' 42.34"	039° 26' 47.13"	Картометрический метод	5.00	–
4486	474668.95	1314594.46	053° 06' 41.59"	039° 26' 46.43"	Картометрический метод	5.00	–
4487	474650.86	1314587.31	053° 06' 41.01"	039° 26' 46.04"	Картометрический метод	5.00	–
4488	474638.42	1314583.19	053° 06' 40.61"	039° 26' 45.81"	Картометрический метод	5.00	–
4489	474633.08	1314580.25	053° 06' 40.43"	039° 26' 45.64"	Картометрический метод	5.00	–
4490	474624.41	1314573.73	053° 06' 40.16"	039° 26' 45.29"	Картометрический метод	5.00	–
4491	474618.35	1314572.68	053° 06' 39.96"	039° 26' 45.23"	Картометрический метод	5.00	–
4492	474606.36	1314572.19	053° 06' 39.57"	039° 26' 45.19"	Картометрический метод	5.00	–
4493	474597.85	1314570.15	053° 06' 39.30"	039° 26' 45.08"	Картометрический метод	5.00	–
4494	474579.46	1314565.49	053° 06' 38.71"	039° 26' 44.81"	Картометрический метод	5.00	–

4495	474559.94	1314563.00	053° 06' 38.08"	039° 26' 44.66"	Картометрический метод	5.00	–
4496	474552.79	1314559.82	053° 06' 37.85"	039° 26' 44.49"	Картометрический метод	5.00	–
4497	474532.02	1314540.41	053° 06' 37.18"	039° 26' 43.43"	Картометрический метод	5.00	–
4498	474516.36	1314517.72	053° 06' 36.69"	039° 26' 42.20"	Картометрический метод	5.00	–
4499	474489.35	1314466.87	053° 06' 35.83"	039° 26' 39.45"	Картометрический метод	5.00	–
4500	474479.71	1314447.69	053° 06' 35.53"	039° 26' 38.41"	Картометрический метод	5.00	–
4501	474462.57	1314427.72	053° 06' 34.99"	039° 26' 37.32"	Картометрический метод	5.00	–
4502	474451.90	1314420.80	053° 06' 34.64"	039° 26' 36.94"	Картометрический метод	5.00	–
4503	474433.29	1314414.44	053° 06' 34.04"	039° 26' 36.59"	Картометрический метод	5.00	–
4504	474404.24	1314409.11	053° 06' 33.11"	039° 26' 36.28"	Картометрический метод	5.00	–
4505	474372.24	1314400.03	053° 06' 32.08"	039° 26' 35.77"	Картометрический метод	5.00	–
4506	474348.97	1314393.56	053° 06' 31.33"	039° 26' 35.41"	Картометрический метод	5.00	–
4507	474334.67	1314391.52	053° 06' 30.86"	039° 26' 35.29"	Картометрический метод	5.00	–
4508	474307.55	1314388.91	053° 06' 29.99"	039° 26' 35.13"	Картометрический метод	5.00	–
4509	474285.76	1314387.66	053° 06' 29.28"	039° 26' 35.04"	Картометрический метод	5.00	–
4510	474253.87	1314381.53	053° 06' 28.26"	039° 26' 34.69"	Картометрический метод	5.00	–
4511	474224.48	1314368.03	053° 06' 27.31"	039° 26' 33.94"	Картометрический метод	5.00	–
4512	474211.43	1314359.86	053° 06' 26.89"	039° 26' 33.49"	Картометрический метод	5.00	–
4513	474198.03	1314348.28	053° 06' 26.46"	039° 26' 32.86"	Картометрический метод	5.00	–
4514	474194.18	1314341.70	053° 06' 26.34"	039° 26' 32.51"	Картометрический метод	5.00	–
4515	474193.51	1314338.10	053° 06' 26.32"	039° 26' 32.31"	Картометрический метод	5.00	–
4516	474194.29	1314333.64	053° 06' 26.35"	039° 26' 32.07"	Картометрический метод	5.00	–
4517	474201.26	1314327.10	053° 06' 26.58"	039° 26' 31.73"	Картометрический метод	5.00	–
4518	474207.23	1314320.91	053° 06' 26.77"	039° 26' 31.40"	Картометрический метод	5.00	–
4519	474208.50	1314316.16	053° 06' 26.82"	039° 26' 31.14"	Картометрический метод	5.00	–
4520	474206.44	1314298.11	053° 06' 26.76"	039° 26' 30.17"	Картометрический метод	5.00	–
4521	474204.75	1314291.48	053° 06' 26.71"	039° 26' 29.81"	Картометрический метод	5.00	–
4522	474199.23	1314278.78	053° 06' 26.53"	039° 26' 29.13"	Картометрический метод	5.00	–
4523	474198.01	1314271.05	053° 06' 26.50"	039° 26' 28.71"	Картометрический метод	5.00	–
4524	474200.77	1314257.05	053° 06' 26.59"	039° 26' 27.96"	Картометрический метод	5.00	–
4525	474209.13	1314241.68	053° 06' 26.87"	039° 26' 27.14"	Картометрический метод	5.00	–
4526	474216.41	1314210.73	053° 06' 27.12"	039° 26' 25.48"	Картометрический метод	5.00	–
4527	474219.29	1314202.85	053° 06' 27.21"	039° 26' 25.06"	Картометрический метод	5.00	–
4528	474223.91	1314197.10	053° 06' 27.37"	039° 26' 24.76"	Картометрический метод	5.00	–
4529	474225.25	1314191.79	053° 06' 27.41"	039° 26' 24.47"	Картометрический метод	5.00	–
4530	474223.75	1314184.58	053° 06' 27.37"	039° 26' 24.08"	Картометрический метод	5.00	–
4531	474223.67	1314178.69	053° 06' 27.37"	039° 26' 23.77"	Картометрический метод	5.00	–
4532	474224.30	1314171.69	053° 06' 27.39"	039° 26' 23.39"	Картометрический метод	5.00	–

4533	474222.68	1314159.77	053° 06' 27.34"	039° 26' 22.75"	Картометрический метод	5.00	–
4534	474216.76	1314127.40	053° 06' 27.16"	039° 26' 21.00"	Картометрический метод	5.00	–
4535	474217.17	1314115.13	053° 06' 27.18"	039° 26' 20.35"	Картометрический метод	5.00	–
4536	474225.33	1314085.88	053° 06' 27.46"	039° 26' 18.78"	Картометрический метод	5.00	–
4537	474230.61	1314068.01	053° 06' 27.64"	039° 26' 17.82"	Картометрический метод	5.00	–
4538	474232.91	1314047.60	053° 06' 27.72"	039° 26' 16.73"	Картометрический метод	5.00	–
4539	474232.73	1314004.57	053° 06' 27.73"	039° 26' 14.41"	Картометрический метод	5.00	–
4540	474224.66	1313954.99	053° 06' 27.49"	039° 26' 11.74"	Картометрический метод	5.00	–
4541	474218.65	1313937.44	053° 06' 27.31"	039° 26' 10.80"	Картометрический метод	5.00	–
4542	474202.45	1313920.44	053° 06' 26.79"	039° 26' 09.87"	Картометрический метод	5.00	–
4543	474197.32	1313908.18	053° 06' 26.63"	039° 26' 09.21"	Картометрический метод	5.00	–
4544	474196.50	1313886.93	053° 06' 26.61"	039° 26' 08.07"	Картометрический метод	5.00	–
4545	474194.97	1313874.92	053° 06' 26.57"	039° 26' 07.42"	Картометрический метод	5.00	–
4546	474179.76	1313810.92	053° 06' 26.10"	039° 26' 03.97"	Картометрический метод	5.00	–
4547	474170.57	1313768.59	053° 06' 25.83"	039° 26' 01.69"	Картометрический метод	5.00	–
4548	474161.61	1313740.79	053° 06' 25.55"	039° 26' 00.19"	Картометрический метод	5.00	–
4549	474137.77	1313701.63	053° 06' 24.79"	039° 25' 58.06"	Картометрический метод	5.00	–
4550	474114.74	1313662.94	053° 06' 24.06"	039° 25' 55.97"	Картометрический метод	5.00	–
4551	474105.96	1313644.34	053° 06' 23.79"	039° 25' 54.96"	Картометрический метод	5.00	–
4552	474101.34	1313636.72	053° 06' 23.64"	039° 25' 54.55"	Картометрический метод	5.00	–
4553	474092.66	1313627.70	053° 06' 23.37"	039° 25' 54.06"	Картометрический метод	5.00	–
4554	474084.77	1313615.73	053° 06' 23.12"	039° 25' 53.41"	Картометрический метод	5.00	–
4555	474081.08	1313602.71	053° 06' 23.00"	039° 25' 52.71"	Картометрический метод	5.00	–
4556	474081.03	1313590.64	053° 06' 23.01"	039° 25' 52.06"	Картометрический метод	5.00	–
4557	474084.51	1313577.53	053° 06' 23.12"	039° 25' 51.36"	Картометрический метод	5.00	–
4558	474089.21	1313566.23	053° 06' 23.28"	039° 25' 50.75"	Картометрический метод	5.00	–
4559	474100.57	1313547.39	053° 06' 23.66"	039° 25' 49.75"	Картометрический метод	5.00	–
4560	474104.05	1313538.30	053° 06' 23.77"	039° 25' 49.26"	Картометрический метод	5.00	–
4561	474110.51	1313516.39	053° 06' 23.99"	039° 25' 48.09"	Картометрический метод	5.00	–
4562	474129.66	1313485.36	053° 06' 24.62"	039° 25' 46.43"	Картометрический метод	5.00	–
4563	474143.02	1313467.84	053° 06' 25.06"	039° 25' 45.50"	Картометрический метод	5.00	–
4564	474145.85	1313462.28	053° 06' 25.16"	039° 25' 45.21"	Картометрический метод	5.00	–
4565	474148.08	1313454.55	053° 06' 25.23"	039° 25' 44.79"	Картометрический метод	5.00	–
4566	474148.41	1313420.02	053° 06' 25.26"	039° 25' 42.94"	Картометрический метод	5.00	–
4567	474146.10	1313404.17	053° 06' 25.19"	039° 25' 42.08"	Картометрический метод	5.00	–
4568	474139.01	1313392.19	053° 06' 24.97"	039° 25' 41.43"	Картометрический метод	5.00	–
4569	474112.72	1313364.72	053° 06' 24.13"	039° 25' 39.94"	Картометрический метод	5.00	–
4570	474092.11	1313340.50	053° 06' 23.47"	039° 25' 38.62"	Картометрический метод	5.00	–

4571	474076.92	1313323.44	053° 06' 22.99"	039° 25' 37.69"	Картометрический метод	5.00	–
4572	474059.64	1313300.02	053° 06' 22.44"	039° 25' 36.42"	Картометрический метод	5.00	–
4573	474055.72	1313297.77	053° 06' 22.31"	039° 25' 36.30"	Картометрический метод	5.00	–
4574	474049.07	1313297.80	053° 06' 22.10"	039° 25' 36.30"	Картометрический метод	5.00	–
4575	474046.29	1313296.47	053° 06' 22.01"	039° 25' 36.22"	Картометрический метод	5.00	–
4576	474045.41	1313293.33	053° 06' 21.98"	039° 25' 36.05"	Картометрический метод	5.00	–
4577	474045.74	1313286.39	053° 06' 21.99"	039° 25' 35.68"	Картометрический метод	5.00	–
4578	474043.73	1313281.89	053° 06' 21.93"	039° 25' 35.44"	Картометрический метод	5.00	–
4579	474027.11	1313266.71	053° 06' 21.40"	039° 25' 34.61"	Картометрический метод	5.00	–
4580	474018.91	1313255.99	053° 06' 21.14"	039° 25' 34.03"	Картометрический метод	5.00	–
4581	474014.62	1313246.45	053° 06' 21.00"	039° 25' 33.51"	Картометрический метод	5.00	–
4582	474013.71	1313238.59	053° 06' 20.98"	039° 25' 33.09"	Картометрический метод	5.00	–
4583	474010.51	1313229.41	053° 06' 20.88"	039° 25' 32.59"	Картометрический метод	5.00	–
4584	474006.84	1313222.05	053° 06' 20.76"	039° 25' 32.20"	Картометрический метод	5.00	–
4585	474003.41	1313217.56	053° 06' 20.65"	039° 25' 31.95"	Картометрический метод	5.00	–
4586	473995.45	1313211.93	053° 06' 20.40"	039° 25' 31.64"	Картометрический метод	5.00	–
4587	473992.85	1313207.33	053° 06' 20.32"	039° 25' 31.39"	Картометрический метод	5.00	–
4588	473985.26	1313189.35	053° 06' 20.08"	039° 25' 30.42"	Картометрический метод	5.00	–
4589	473979.99	1313180.45	053° 06' 19.91"	039° 25' 29.94"	Картометрический метод	5.00	–
4590	473973.78	1313170.11	053° 06' 19.72"	039° 25' 29.38"	Картометрический метод	5.00	–
4591	473965.92	1313161.77	053° 06' 19.47"	039° 25' 28.93"	Картометрический метод	5.00	–
4592	473957.60	1313149.62	053° 06' 19.20"	039° 25' 28.27"	Картометрический метод	5.00	–
4593	473941.08	1313123.01	053° 06' 18.68"	039° 25' 26.83"	Картометрический метод	5.00	–
4594	473922.52	1313098.06	053° 06' 18.09"	039° 25' 25.47"	Картометрический метод	5.00	–
4595	473908.95	1313081.15	053° 06' 17.66"	039° 25' 24.55"	Картометрический метод	5.00	–
4596	473902.07	1313074.52	053° 06' 17.44"	039° 25' 24.19"	Картометрический метод	5.00	–
4597	473891.40	1313066.93	053° 06' 17.10"	039° 25' 23.78"	Картометрический метод	5.00	–
4598	473888.33	1313061.93	053° 06' 17.00"	039° 25' 23.51"	Картометрический метод	5.00	–
4599	473886.49	1313052.81	053° 06' 16.94"	039° 25' 23.02"	Картометрический метод	5.00	–
4600	473881.11	1313043.15	053° 06' 16.77"	039° 25' 22.49"	Картометрический метод	5.00	–
4601	473863.13	1313019.73	053° 06' 16.20"	039° 25' 21.22"	Картометрический метод	5.00	–
4602	473861.99	1313013.52	053° 06' 16.17"	039° 25' 20.89"	Картометрический метод	5.00	–
4603	473863.93	1313006.00	053° 06' 16.23"	039° 25' 20.48"	Картометрический метод	5.00	–
4604	473863.74	1312999.85	053° 06' 16.23"	039° 25' 20.15"	Картометрический метод	5.00	–
4605	473845.89	1312961.36	053° 06' 15.67"	039° 25' 18.07"	Картометрический метод	5.00	–
4606	473839.80	1312952.19	053° 06' 15.47"	039° 25' 17.57"	Картометрический метод	5.00	–
4607	473837.35	1312947.29	053° 06' 15.40"	039° 25' 17.31"	Картометрический метод	5.00	–
4608	473833.45	1312936.17	053° 06' 15.28"	039° 25' 16.71"	Картометрический метод	5.00	–

4609	473830.71	1312930.42	053° 06' 15.19"	039° 25' 16.40"	Картометрический метод	5.00	–
4610	473811.85	1312905.13	053° 06' 14.59"	039° 25' 15.03"	Картометрический метод	5.00	–
4611	473805.03	1312894.42	053° 06' 14.37"	039° 25' 14.45"	Картометрический метод	5.00	–
4612	473802.12	1312890.63	053° 06' 14.28"	039° 25' 14.24"	Картометрический метод	5.00	–
4613	473794.51	1312884.06	053° 06' 14.04"	039° 25' 13.88"	Картометрический метод	5.00	–
4614	473792.00	1312880.20	053° 06' 13.96"	039° 25' 13.67"	Картометрический метод	5.00	–
4615	473786.50	1312871.50	053° 06' 13.78"	039° 25' 13.20"	Картометрический метод	5.00	–
4616	473783.40	1312867.01	053° 06' 13.69"	039° 25' 12.96"	Картометрический метод	5.00	–
4617	473773.14	1312856.71	053° 06' 13.36"	039° 25' 12.40"	Картометрический метод	5.00	–
4618	473770.05	1312851.51	053° 06' 13.26"	039° 25' 12.11"	Картометрический метод	5.00	–
4619	473765.29	1312841.86	053° 06' 13.11"	039° 25' 11.59"	Картометрический метод	5.00	–
4620	473762.14	1312838.80	053° 06' 13.01"	039° 25' 11.43"	Картометрический метод	5.00	–
4621	473754.40	1312834.95	053° 06' 12.76"	039° 25' 11.21"	Картометрический метод	5.00	–
4622	473752.67	1312831.94	053° 06' 12.71"	039° 25' 11.05"	Картометрический метод	5.00	–
4623	473750.73	1312824.57	053° 06' 12.65"	039° 25' 10.65"	Картометрический метод	5.00	–
4624	473749.16	1312818.51	053° 06' 12.60"	039° 25' 10.33"	Картометрический метод	5.00	–
4625	473746.86	1312814.57	053° 06' 12.53"	039° 25' 10.11"	Картометрический метод	5.00	–
4626	473739.49	1312807.80	053° 06' 12.29"	039° 25' 09.74"	Картометрический метод	5.00	–
4627	473730.57	1312801.48	053° 06' 12.01"	039° 25' 09.40"	Картометрический метод	5.00	–
4628	473727.90	1312797.88	053° 06' 11.92"	039° 25' 09.20"	Картометрический метод	5.00	–
4629	473725.33	1312790.79	053° 06' 11.84"	039° 25' 08.82"	Картометрический метод	5.00	–
4630	473723.76	1312786.67	053° 06' 11.79"	039° 25' 08.60"	Картометрический метод	5.00	–
4631	473721.45	1312782.44	053° 06' 11.72"	039° 25' 08.37"	Картометрический метод	5.00	–
4632	473720.96	1312776.68	053° 06' 11.71"	039° 25' 08.06"	Картометрический метод	5.00	–
4633	473727.63	1312760.11	053° 06' 11.93"	039° 25' 07.17"	Картометрический метод	5.00	–
4634	473732.52	1312744.52	053° 06' 12.09"	039° 25' 06.34"	Картометрический метод	5.00	–
4635	473734.03	1312738.78	053° 06' 12.14"	039° 25' 06.03"	Картометрический метод	5.00	–
4636	473734.70	1312730.20	053° 06' 12.17"	039° 25' 05.57"	Картометрический метод	5.00	–
4637	473736.08	1312725.12	053° 06' 12.22"	039° 25' 05.30"	Картометрический метод	5.00	–
4638	473742.58	1312713.88	053° 06' 12.43"	039° 25' 04.70"	Картометрический метод	5.00	–
4639	473743.92	1312709.15	053° 06' 12.48"	039° 25' 04.45"	Картометрический метод	5.00	–
4640	473745.72	1312700.04	053° 06' 12.54"	039° 25' 03.96"	Картометрический метод	5.00	–
4641	473752.68	1312685.80	053° 06' 12.77"	039° 25' 03.20"	Картометрический метод	5.00	–
4642	473762.84	1312670.70	053° 06' 13.10"	039° 25' 02.39"	Картометрический метод	5.00	–
4643	473770.79	1312664.23	053° 06' 13.36"	039° 25' 02.05"	Картометрический метод	5.00	–
4644	473775.44	1312661.36	053° 06' 13.52"	039° 25' 01.90"	Картометрический метод	5.00	–
4645	473783.92	1312659.04	053° 06' 13.79"	039° 25' 01.78"	Картометрический метод	5.00	–
4646	473787.49	1312655.83	053° 06' 13.91"	039° 25' 01.61"	Картометрический метод	5.00	–

4647	473795.95	1312637.02	053° 06' 14.19"	039° 25' 00.61"	Картометрический метод	5.00	–
4648	473799.47	1312626.92	053° 06' 14.31"	039° 25' 00.06"	Картометрический метод	5.00	–
4649	473805.33	1312613.44	053° 06' 14.50"	039° 24' 59.34"	Картометрический метод	5.00	–
4650	473809.17	1312600.59	053° 06' 14.63"	039° 24' 58.66"	Картометрический метод	5.00	–
4651	473812.20	1312582.48	053° 06' 14.74"	039° 24' 57.69"	Картометрический метод	5.00	–
4652	473811.25	1312574.03	053° 06' 14.71"	039° 24' 57.23"	Картометрический метод	5.00	–
4653	473805.51	1312566.63	053° 06' 14.53"	039° 24' 56.83"	Картометрический метод	5.00	–
4654	473795.95	1312559.73	053° 06' 14.22"	039° 24' 56.45"	Картометрический метод	5.00	–
4655	473777.00	1312552.58	053° 06' 13.61"	039° 24' 56.05"	Картометрический метод	5.00	–
4656	473759.75	1312545.66	053° 06' 13.06"	039° 24' 55.67"	Картометрический метод	5.00	–
4657	473726.84	1312526.37	053° 06' 12.00"	039° 24' 54.61"	Картометрический метод	5.00	–
4658	473713.42	1312515.13	053° 06' 11.57"	039° 24' 54.00"	Картометрический метод	5.00	–
4659	473709.34	1312513.59	053° 06' 11.44"	039° 24' 53.91"	Картометрический метод	5.00	–
4660	473703.17	1312513.73	053° 06' 11.24"	039° 24' 53.91"	Картометрический метод	5.00	–
4661	473696.04	1312513.00	053° 06' 11.01"	039° 24' 53.87"	Картометрический метод	5.00	–
4662	473691.19	1312511.01	053° 06' 10.85"	039° 24' 53.76"	Картометрический метод	5.00	–
4663	473686.01	1312508.42	053° 06' 10.69"	039° 24' 53.62"	Картометрический метод	5.00	–
4664	473680.60	1312506.11	053° 06' 10.51"	039° 24' 53.49"	Картометрический метод	5.00	–
4665	473677.67	1312502.88	053° 06' 10.42"	039° 24' 53.31"	Картометрический метод	5.00	–
4666	473674.27	1312495.21	053° 06' 10.31"	039° 24' 52.90"	Картометрический метод	5.00	–
4667	473671.64	1312492.64	053° 06' 10.23"	039° 24' 52.76"	Картометрический метод	5.00	–
4668	473661.58	1312487.25	053° 06' 09.91"	039° 24' 52.46"	Картометрический метод	5.00	–
4669	473657.09	1312483.23	053° 06' 09.76"	039° 24' 52.24"	Картометрический метод	5.00	–
4670	473653.37	1312476.52	053° 06' 09.65"	039° 24' 51.88"	Картометрический метод	5.00	–
4671	473650.11	1312472.30	053° 06' 09.54"	039° 24' 51.65"	Картометрический метод	5.00	–
4672	473643.47	1312464.38	053° 06' 09.33"	039° 24' 51.22"	Картометрический метод	5.00	–
4673	473642.37	1312460.79	053° 06' 09.30"	039° 24' 51.03"	Картометрический метод	5.00	–
4674	473642.75	1312453.37	053° 06' 09.31"	039° 24' 50.63"	Картометрический метод	5.00	–
4675	473642.01	1312448.56	053° 06' 09.29"	039° 24' 50.37"	Картометрический метод	5.00	–
4676	473640.31	1312443.99	053° 06' 09.24"	039° 24' 50.12"	Картометрический метод	5.00	–
4677	473636.66	1312439.37	053° 06' 09.12"	039° 24' 49.87"	Картометрический метод	5.00	–
4678	473636.07	1312436.38	053° 06' 09.10"	039° 24' 49.71"	Картометрический метод	5.00	–
4679	473636.93	1312432.38	053° 06' 09.13"	039° 24' 49.50"	Картометрический метод	5.00	–
4680	473636.51	1312428.87	053° 06' 09.12"	039° 24' 49.31"	Картометрический метод	5.00	–
4681	473634.85	1312423.98	053° 06' 09.07"	039° 24' 49.04"	Картометрический метод	5.00	–
4682	473635.07	1312420.40	053° 06' 09.08"	039° 24' 48.85"	Картометрический метод	5.00	–
4683	473638.21	1312414.72	053° 06' 09.18"	039° 24' 48.55"	Картометрический метод	5.00	–
4684	473640.11	1312412.00	053° 06' 09.24"	039° 24' 48.40"	Картометрический метод	5.00	–

4685	473641.07	1312407.59	053° 06' 09.28"	039° 24' 48.17"	Картометрический метод	5.00	–
4686	473642.38	1312391.39	053° 06' 09.33"	039° 24' 47.30"	Картометрический метод	5.00	–
4687	473641.38	1312383.13	053° 06' 09.30"	039° 24' 46.85"	Картометрический метод	5.00	–
4688	473640.07	1312375.86	053° 06' 09.26"	039° 24' 46.46"	Картометрический метод	5.00	–
4689	473637.21	1312371.10	053° 06' 09.17"	039° 24' 46.20"	Картометрический метод	5.00	–
4690	473636.25	1312367.78	053° 06' 09.14"	039° 24' 46.02"	Картометрический метод	5.00	–
4691	473637.53	1312364.65	053° 06' 09.18"	039° 24' 45.86"	Картометрический метод	5.00	–
4692	473642.75	1312357.12	053° 06' 09.35"	039° 24' 45.46"	Картометрический метод	5.00	–
4693	473644.11	1312350.22	053° 06' 09.40"	039° 24' 45.09"	Картометрический метод	5.00	–
4694	473643.52	1312337.96	053° 06' 09.39"	039° 24' 44.43"	Картометрический метод	5.00	–
4695	473642.15	1312330.21	053° 06' 09.34"	039° 24' 44.01"	Картометрический метод	5.00	–
4696	473639.93	1312325.70	053° 06' 09.27"	039° 24' 43.77"	Картометрический метод	5.00	–
4697	473635.16	1312320.21	053° 06' 09.12"	039° 24' 43.47"	Картометрический метод	5.00	–
4698	473623.23	1312310.91	053° 06' 08.74"	039° 24' 42.96"	Картометрический метод	5.00	–
4699	473613.44	1312302.87	053° 06' 08.43"	039° 24' 42.52"	Картометрический метод	5.00	–
4700	473601.50	1312291.96	053° 06' 08.05"	039° 24' 41.92"	Картометрический метод	5.00	–
4701	473576.74	1312273.91	053° 06' 07.25"	039° 24' 40.94"	Картометрический метод	5.00	–
4702	473560.09	1312261.14	053° 06' 06.72"	039° 24' 40.24"	Картометрический метод	5.00	–
4703	473544.02	1312250.11	053° 06' 06.20"	039° 24' 39.64"	Картометрический метод	5.00	–
4704	473535.50	1312244.46	053° 06' 05.93"	039° 24' 39.33"	Картометрический метод	5.00	–
4705	473520.45	1312236.63	053° 06' 05.45"	039° 24' 38.90"	Картометрический метод	5.00	–
4706	473514.93	1312234.51	053° 06' 05.27"	039° 24' 38.78"	Картометрический метод	5.00	–
4707	473508.32	1312233.07	053° 06' 05.06"	039° 24' 38.70"	Картометрический метод	5.00	–
4708	473495.68	1312231.70	053° 06' 04.65"	039° 24' 38.61"	Картометрический метод	5.00	–
4709	473491.60	1312230.20	053° 06' 04.52"	039° 24' 38.53"	Картометрический метод	5.00	–
4710	473469.26	1312215.87	053° 06' 03.80"	039° 24' 37.74"	Картометрический метод	5.00	–
4711	473448.60	1312199.67	053° 06' 03.14"	039° 24' 36.86"	Картометрический метод	5.00	–
4712	473427.21	1312180.66	053° 06' 02.45"	039° 24' 35.82"	Картометрический метод	5.00	–
4713	473422.47	1312171.28	053° 06' 02.31"	039° 24' 35.32"	Картометрический метод	5.00	–
4714	473421.86	1312166.34	053° 06' 02.29"	039° 24' 35.05"	Картометрический метод	5.00	–
4715	473423.17	1312156.24	053° 06' 02.33"	039° 24' 34.51"	Картометрический метод	5.00	–
4716	473424.47	1312151.97	053° 06' 02.38"	039° 24' 34.28"	Картометрический метод	5.00	–
4717	473428.71	1312146.36	053° 06' 02.52"	039° 24' 33.98"	Картометрический метод	5.00	–
4718	473430.78	1312141.65	053° 06' 02.59"	039° 24' 33.73"	Картометрический метод	5.00	–
4719	473431.45	1312135.35	053° 06' 02.61"	039° 24' 33.39"	Картометрический метод	5.00	–
4720	473431.92	1312130.74	053° 06' 02.63"	039° 24' 33.14"	Картометрический метод	5.00	–
4721	473437.72	1312113.36	053° 06' 02.82"	039° 24' 32.21"	Картометрический метод	5.00	–
4722	473440.23	1312096.99	053° 06' 02.91"	039° 24' 31.34"	Картометрический метод	5.00	–

4723	473444.42	1312085.32	053° 06' 03.05"	039° 24' 30.71"	Картометрический метод	5.00	–
4724	473444.44	1312081.64	053° 06' 03.05"	039° 24' 30.51"	Картометрический метод	5.00	–
4725	473443.18	1312077.57	053° 06' 03.01"	039° 24' 30.29"	Картометрический метод	5.00	–
4726	473443.47	1312074.70	053° 06' 03.02"	039° 24' 30.14"	Картометрический метод	5.00	–
4727	473447.97	1312063.40	053° 06' 03.18"	039° 24' 29.54"	Картометрический метод	5.00	–
4728	473449.40	1312057.67	053° 06' 03.22"	039° 24' 29.23"	Картометрический метод	5.00	–
4729	473450.17	1312047.62	053° 06' 03.25"	039° 24' 28.69"	Картометрический метод	5.00	–
4730	473449.70	1312043.20	053° 06' 03.24"	039° 24' 28.45"	Картометрический метод	5.00	–
4731	473442.29	1312021.04	053° 06' 03.01"	039° 24' 27.26"	Картометрический метод	5.00	–
4732	473441.66	1312016.29	053° 06' 02.99"	039° 24' 27.00"	Картометрический метод	5.00	–
4733	473442.14	1312010.65	053° 06' 03.01"	039° 24' 26.70"	Картометрический метод	5.00	–
4734	473441.00	1312006.78	053° 06' 02.97"	039° 24' 26.49"	Картометрический метод	5.00	–
4735	473437.79	1312004.54	053° 06' 02.87"	039° 24' 26.37"	Картометрический метод	5.00	–
4736	473436.79	1312001.95	053° 06' 02.84"	039° 24' 26.23"	Картометрический метод	5.00	–
4737	473437.02	1311997.35	053° 06' 02.85"	039° 24' 25.98"	Картометрический метод	5.00	–
4738	473435.35	1311994.48	053° 06' 02.80"	039° 24' 25.82"	Картометрический метод	5.00	–
4739	473412.37	1311979.29	053° 06' 02.06"	039° 24' 24.99"	Картометрический метод	5.00	–
4740	473360.46	1311948.35	053° 06' 00.39"	039° 24' 23.29"	Картометрический метод	5.00	–
4741	473355.90	1311946.98	053° 06' 00.25"	039° 24' 23.22"	Картометрический метод	5.00	–
4742	473348.81	1311947.46	053° 06' 00.02"	039° 24' 23.24"	Картометрический метод	5.00	–
4743	473339.39	1311947.50	053° 05' 59.71"	039° 24' 23.23"	Картометрический метод	5.00	–
4744	473336.43	1311945.97	053° 05' 59.62"	039° 24' 23.15"	Картометрический метод	5.00	–
4745	473330.95	1311938.05	053° 05' 59.44"	039° 24' 22.72"	Картометрический метод	5.00	–
4746	473328.00	1311935.62	053° 05' 59.35"	039° 24' 22.59"	Картометрический метод	5.00	–
4747	473323.35	1311932.95	053° 05' 59.20"	039° 24' 22.44"	Картометрический метод	5.00	–
4748	473320.54	1311929.45	053° 05' 59.11"	039° 24' 22.25"	Картометрический метод	5.00	–
4749	473317.79	1311927.59	053° 05' 59.02"	039° 24' 22.15"	Картометрический метод	5.00	–
4750	473309.28	1311924.88	053° 05' 58.75"	039° 24' 22.00"	Картометрический метод	5.00	–
4751	473308.34	1311923.40	053° 05' 58.72"	039° 24' 21.92"	Картометрический метод	5.00	–
4752	473307.79	1311917.23	053° 05' 58.70"	039° 24' 21.58"	Картометрический метод	5.00	–
4753	473305.83	1311915.14	053° 05' 58.64"	039° 24' 21.47"	Картометрический метод	5.00	–
4754	473299.41	1311912.92	053° 05' 58.43"	039° 24' 21.35"	Картометрический метод	5.00	–
4755	473296.43	1311910.16	053° 05' 58.34"	039° 24' 21.20"	Картометрический метод	5.00	–
4756	473294.84	1311908.44	053° 05' 58.29"	039° 24' 21.10"	Картометрический метод	5.00	–
4757	473293.66	1311905.03	053° 05' 58.25"	039° 24' 20.92"	Картометрический метод	5.00	–
4758	473291.12	1311902.26	053° 05' 58.17"	039° 24' 20.77"	Картометрический метод	5.00	–
4759	473279.04	1311897.81	053° 05' 57.78"	039° 24' 20.52"	Картометрический метод	5.00	–
4760	473276.18	1311896.22	053° 05' 57.69"	039° 24' 20.43"	Картометрический метод	5.00	–

4761	473271.05	1311892.23	053° 05' 57.52"	039° 24' 20.21"	Картометрический метод	5.00	–
4762	473267.06	1311890.19	053° 05' 57.40"	039° 24' 20.10"	Картометрический метод	5.00	–
4763	473257.39	1311887.74	053° 05' 57.08"	039° 24' 19.96"	Картометрический метод	5.00	–
4764	473251.22	1311884.24	053° 05' 56.89"	039° 24' 19.77"	Картометрический метод	5.00	–
4765	473242.77	1311877.46	053° 05' 56.62"	039° 24' 19.40"	Картометрический метод	5.00	–
4766	473238.33	1311873.21	053° 05' 56.47"	039° 24' 19.17"	Картометрический метод	5.00	–
4767	473228.44	1311863.10	053° 05' 56.16"	039° 24' 18.62"	Картометрический метод	5.00	–
4768	473225.97	1311859.68	053° 05' 56.08"	039° 24' 18.43"	Картометрический метод	5.00	–
4769	473223.16	1311853.42	053° 05' 55.99"	039° 24' 18.10"	Картометрический метод	5.00	–
4770	473217.59	1311843.80	053° 05' 55.82"	039° 24' 17.57"	Картометрический метод	5.00	–
4771	473210.68	1311831.86	053° 05' 55.60"	039° 24' 16.93"	Картометрический метод	5.00	–
4772	473207.18	1311828.09	053° 05' 55.49"	039° 24' 16.72"	Картометрический метод	5.00	–
4773	473197.56	1311817.69	053° 05' 55.18"	039° 24' 16.16"	Картометрический метод	5.00	–
4774	473194.16	1311814.83	053° 05' 55.07"	039° 24' 16.00"	Картометрический метод	5.00	–
4775	473187.03	1311810.61	053° 05' 54.84"	039° 24' 15.77"	Картометрический метод	5.00	–
4776	473185.26	1311807.98	053° 05' 54.78"	039° 24' 15.63"	Картометрический метод	5.00	–
4777	473183.29	1311799.88	053° 05' 54.72"	039° 24' 15.19"	Картометрический метод	5.00	–
4778	473184.24	1311798.04	053° 05' 54.76"	039° 24' 15.09"	Картометрический метод	5.00	–
4779	473189.04	1311796.26	053° 05' 54.91"	039° 24' 15.00"	Картометрический метод	5.00	–
4780	473189.88	1311793.33	053° 05' 54.94"	039° 24' 14.84"	Картометрический метод	5.00	–
4781	473188.54	1311790.40	053° 05' 54.90"	039° 24' 14.69"	Картометрический метод	5.00	–
4782	473183.70	1311787.11	053° 05' 54.74"	039° 24' 14.51"	Картометрический метод	5.00	–
4783	473182.52	1311785.05	053° 05' 54.71"	039° 24' 14.39"	Картометрический метод	5.00	–
4784	473184.10	1311780.51	053° 05' 54.76"	039° 24' 14.15"	Картометрический метод	5.00	–
4785	473183.31	1311778.02	053° 05' 54.73"	039° 24' 14.02"	Картометрический метод	5.00	–
4786	473180.98	1311775.98	053° 05' 54.66"	039° 24' 13.91"	Картометрический метод	5.00	–
4787	473178.37	1311774.45	053° 05' 54.58"	039° 24' 13.82"	Картометрический метод	5.00	–
4788	473176.31	1311771.46	053° 05' 54.51"	039° 24' 13.66"	Картометрический метод	5.00	–
4789	473173.75	1311769.47	053° 05' 54.43"	039° 24' 13.55"	Картометрический метод	5.00	–
4790	473165.06	1311765.37	053° 05' 54.15"	039° 24' 13.32"	Картометрический метод	5.00	–
4791	473161.57	1311764.28	053° 05' 54.04"	039° 24' 13.26"	Картометрический метод	5.00	–
4792	473159.41	1311761.79	053° 05' 53.97"	039° 24' 13.13"	Картометрический метод	5.00	–
4793	473156.00	1311754.06	053° 05' 53.86"	039° 24' 12.71"	Картометрический метод	5.00	–
4794	473152.32	1311746.73	053° 05' 53.74"	039° 24' 12.31"	Картометрический метод	5.00	–
4795	473149.83	1311743.75	053° 05' 53.67"	039° 24' 12.15"	Картометрический метод	5.00	–
4796	473146.33	1311740.03	053° 05' 53.55"	039° 24' 11.95"	Картометрический метод	5.00	–
4797	473144.51	1311737.07	053° 05' 53.50"	039° 24' 11.79"	Картометрический метод	5.00	–
4798	473140.23	1311722.54	053° 05' 53.36"	039° 24' 11.01"	Картометрический метод	5.00	–

4799	473138.04	1311719.51	053° 05' 53.29"	039° 24' 10.84"	Картометрический метод	5.00	–
4800	473129.73	1311714.85	053° 05' 53.03"	039° 24' 10.58"	Картометрический метод	5.00	–
4801	473122.41	1311711.14	053° 05' 52.79"	039° 24' 10.38"	Картометрический метод	5.00	–
4802	473111.18	1311704.36	053° 05' 52.43"	039° 24' 10.01"	Картометрический метод	5.00	–
4803	473088.52	1311688.54	053° 05' 51.71"	039° 24' 09.14"	Картометрический метод	5.00	–
4804	473079.28	1311685.17	053° 05' 51.41"	039° 24' 08.96"	Картометрический метод	5.00	–
4805	473075.28	1311683.25	053° 05' 51.28"	039° 24' 08.85"	Картометрический метод	5.00	–
4806	473070.37	1311678.34	053° 05' 51.12"	039° 24' 08.58"	Картометрический метод	5.00	–
4807	473067.53	1311676.51	053° 05' 51.03"	039° 24' 08.48"	Картометрический метод	5.00	–
4808	473064.24	1311675.46	053° 05' 50.92"	039° 24' 08.42"	Картометрический метод	5.00	–
4809	473052.91	1311674.95	053° 05' 50.56"	039° 24' 08.39"	Картометрический метод	5.00	–
4810	473050.66	1311673.95	053° 05' 50.49"	039° 24' 08.33"	Картометрический метод	5.00	–
4811	473047.56	1311669.13	053° 05' 50.39"	039° 24' 08.07"	Картометрический метод	5.00	–
4812	473045.00	1311667.10	053° 05' 50.31"	039° 24' 07.96"	Картометрический метод	5.00	–
4813	473039.55	1311666.33	053° 05' 50.13"	039° 24' 07.92"	Картометрический метод	5.00	–
4814	473038.05	1311664.48	053° 05' 50.08"	039° 24' 07.81"	Картометрический метод	5.00	–
4815	473037.15	1311659.53	053° 05' 50.06"	039° 24' 07.55"	Картометрический метод	5.00	–
4816	473033.75	1311653.17	053° 05' 49.95"	039° 24' 07.20"	Картометрический метод	5.00	–
4817	473031.07	1311650.75	053° 05' 49.86"	039° 24' 07.07"	Картометрический метод	5.00	–
4818	473026.27	1311647.48	053° 05' 49.71"	039° 24' 06.89"	Картометрический метод	5.00	–
4819	473020.74	1311642.32	053° 05' 49.53"	039° 24' 06.61"	Картометрический метод	5.00	–
4820	473014.40	1311638.69	053° 05' 49.33"	039° 24' 06.41"	Картометрический метод	5.00	–
4821	473012.60	1311636.22	053° 05' 49.27"	039° 24' 06.28"	Картометрический метод	5.00	–
4822	473012.78	1311632.87	053° 05' 49.28"	039° 24' 06.10"	Картометрический метод	5.00	–
4823	473016.73	1311621.73	053° 05' 49.41"	039° 24' 05.50"	Картометрический метод	5.00	–
4824	473016.59	1311617.99	053° 05' 49.41"	039° 24' 05.30"	Картометрический метод	5.00	–
4825	473014.26	1311614.14	053° 05' 49.33"	039° 24' 05.09"	Картометрический метод	5.00	–
4826	473014.08	1311611.10	053° 05' 49.33"	039° 24' 04.93"	Картометрический метод	5.00	–
4827	473016.66	1311600.57	053° 05' 49.42"	039° 24' 04.37"	Картометрический метод	5.00	–
4828	473017.75	1311587.04	053° 05' 49.46"	039° 24' 03.64"	Картометрический метод	5.00	–
4829	473017.84	1311580.55	053° 05' 49.46"	039° 24' 03.29"	Картометрический метод	5.00	–
4830	473017.71	1311570.79	053° 05' 49.46"	039° 24' 02.77"	Картометрический метод	5.00	–
4831	473018.03	1311564.89	053° 05' 49.48"	039° 24' 02.45"	Картометрический метод	5.00	–
4832	473022.07	1311552.81	053° 05' 49.61"	039° 24' 01.80"	Картометрический метод	5.00	–
4833	473022.16	1311548.32	053° 05' 49.62"	039° 24' 01.56"	Картометрический метод	5.00	–
4834	473019.75	1311542.01	053° 05' 49.54"	039° 24' 01.22"	Картометрический метод	5.00	–
4835	473017.07	1311537.65	053° 05' 49.46"	039° 24' 00.99"	Картометрический метод	5.00	–
4836	473013.44	1311534.70	053° 05' 49.34"	039° 24' 00.82"	Картометрический метод	5.00	–

4837	473013.08	1311532.61	053° 05' 49.33"	039° 24' 00.71"	Картометрический метод	5.00	–
4838	473015.30	1311527.21	053° 05' 49.40"	039° 24' 00.42"	Картометрический метод	5.00	–
4839	473017.30	1311521.77	053° 05' 49.47"	039° 24' 00.13"	Картометрический метод	5.00	–
4840	473018.07	1311512.14	053° 05' 49.50"	039° 23' 59.62"	Картометрический метод	5.00	–
4841	473019.61	1311499.84	053° 05' 49.55"	039° 23' 58.96"	Картометрический метод	5.00	–
4842	473020.98	1311495.05	053° 05' 49.60"	039° 23' 58.70"	Картометрический метод	5.00	–
4843	473023.52	1311491.26	053° 05' 49.68"	039° 23' 58.50"	Картометрический метод	5.00	–
4844	473026.92	1311487.40	053° 05' 49.80"	039° 23' 58.29"	Картометрический метод	5.00	–
4845	473028.10	1311482.95	053° 05' 49.84"	039° 23' 58.05"	Картометрический метод	5.00	–
4846	473028.06	1311478.10	053° 05' 49.84"	039° 23' 57.79"	Картометрический метод	5.00	–
4847	473027.29	1311475.78	053° 05' 49.81"	039° 23' 57.67"	Картометрический метод	5.00	–
4848	473024.56	1311473.83	053° 05' 49.73"	039° 23' 57.56"	Картометрический метод	5.00	–
4849	473022.84	1311471.24	053° 05' 49.67"	039° 23' 57.42"	Картометрический метод	5.00	–
4850	473022.56	1311468.29	053° 05' 49.66"	039° 23' 57.26"	Картометрический метод	5.00	–
4851	473024.70	1311463.30	053° 05' 49.73"	039° 23' 57.00"	Картометрический метод	5.00	–
4852	473024.56	1311460.30	053° 05' 49.73"	039° 23' 56.83"	Картометрический метод	5.00	–
4853	473018.48	1311440.31	053° 05' 49.54"	039° 23' 55.76"	Картометрический метод	5.00	–
4854	473010.49	1311425.60	053° 05' 49.29"	039° 23' 54.96"	Картометрический метод	5.00	–
4855	473006.49	1311422.23	053° 05' 49.16"	039° 23' 54.78"	Картометрический метод	5.00	–
4856	472995.17	1311418.26	053° 05' 48.80"	039° 23' 54.55"	Картометрический метод	5.00	–
4857	472977.83	1311414.66	053° 05' 48.24"	039° 23' 54.35"	Картометрический метод	5.00	–
4858	472957.40	1311414.43	053° 05' 47.58"	039° 23' 54.32"	Картометрический метод	5.00	–
4859	472947.19	1311415.79	053° 05' 47.25"	039° 23' 54.39"	Картометрический метод	5.00	–
4860	472938.51	1311419.52	053° 05' 46.96"	039° 23' 54.58"	Картометрический метод	5.00	–
4861	472931.98	1311421.24	053° 05' 46.75"	039° 23' 54.67"	Картометрический метод	5.00	–
4862	472912.21	1311423.17	053° 05' 46.11"	039° 23' 54.76"	Картометрический метод	5.00	–
4863	472903.91	1311424.16	053° 05' 45.84"	039° 23' 54.81"	Картометрический метод	5.00	–
4864	472897.93	1311422.50	053° 05' 45.65"	039° 23' 54.72"	Картометрический метод	5.00	–
4865	472891.76	1311418.29	053° 05' 45.45"	039° 23' 54.49"	Картометрический метод	5.00	–
4866	472888.13	1311416.51	053° 05' 45.34"	039° 23' 54.39"	Картометрический метод	5.00	–
4867	472870.21	1311410.62	053° 05' 44.76"	039° 23' 54.06"	Картометрический метод	5.00	–
4868	472858.24	1311407.60	053° 05' 44.37"	039° 23' 53.89"	Картометрический метод	5.00	–
4869	472841.33	1311398.87	053° 05' 43.83"	039° 23' 53.41"	Картометрический метод	5.00	–
4870	472830.87	1311390.17	053° 05' 43.49"	039° 23' 52.93"	Картометрический метод	5.00	–
4871	472816.82	1311375.59	053° 05' 43.05"	039° 23' 52.14"	Картометрический метод	5.00	–
4872	472809.29	1311365.32	053° 05' 42.81"	039° 23' 51.58"	Картометрический метод	5.00	–
4873	472805.45	1311357.33	053° 05' 42.69"	039° 23' 51.15"	Картометрический метод	5.00	–
4874	472803.27	1311350.66	053° 05' 42.62"	039° 23' 50.79"	Картометрический метод	5.00	–

4875	472803.22	1311346.72	053° 05' 42.62"	039° 23' 50.58"	Картометрический метод	5.00	–
4876	472804.17	1311342.55	053° 05' 42.65"	039° 23' 50.36"	Картометрический метод	5.00	–
4877	472806.12	1311338.46	053° 05' 42.72"	039° 23' 50.14"	Картометрический метод	5.00	–
4878	472806.40	1311334.15	053° 05' 42.73"	039° 23' 49.91"	Картометрический метод	5.00	–
4879	472803.93	1311322.30	053° 05' 42.65"	039° 23' 49.27"	Картометрический метод	5.00	–
4880	472803.63	1311314.63	053° 05' 42.64"	039° 23' 48.86"	Картометрический метод	5.00	–
4881	472804.44	1311292.07	053° 05' 42.68"	039° 23' 47.64"	Картометрический метод	5.00	–
4882	472803.35	1311283.81	053° 05' 42.65"	039° 23' 47.20"	Картометрический метод	5.00	–
4883	472800.04	1311268.83	053° 05' 42.55"	039° 23' 46.39"	Картометрический метод	5.00	–
4884	472795.96	1311258.89	053° 05' 42.42"	039° 23' 45.85"	Картометрический метод	5.00	–
4885	472791.51	1311245.40	053° 05' 42.28"	039° 23' 45.13"	Картометрический метод	5.00	–
4886	472780.88	1311210.00	053° 05' 41.95"	039° 23' 43.22"	Картометрический метод	5.00	–
4887	472776.39	1311196.88	053° 05' 41.81"	039° 23' 42.51"	Картометрический метод	5.00	–
4888	472774.35	1311194.15	053° 05' 41.75"	039° 23' 42.36"	Картометрический метод	5.00	–
4889	472768.95	1311189.11	053° 05' 41.57"	039° 23' 42.09"	Картометрический метод	5.00	–
4890	472767.40	1311182.49	053° 05' 41.53"	039° 23' 41.73"	Картометрический метод	5.00	–
4891	472768.54	1311170.59	053° 05' 41.57"	039° 23' 41.09"	Картометрический метод	5.00	–
4892	472773.03	1311160.79	053° 05' 41.72"	039° 23' 40.57"	Картометрический метод	5.00	–
4893	472773.80	1311156.66	053° 05' 41.75"	039° 23' 40.35"	Картометрический метод	5.00	–
4894	472773.35	1311151.48	053° 05' 41.73"	039° 23' 40.07"	Картометрический метод	5.00	–
4895	472772.44	1311147.80	053° 05' 41.70"	039° 23' 39.87"	Картометрический метод	5.00	–
4896	472770.49	1311146.17	053° 05' 41.64"	039° 23' 39.78"	Картометрический метод	5.00	–
4897	472765.90	1311144.94	053° 05' 41.49"	039° 23' 39.71"	Картометрический метод	5.00	–
4898	472760.96	1311143.95	053° 05' 41.34"	039° 23' 39.65"	Картометрический метод	5.00	–
4899	472759.19	1311142.31	053° 05' 41.28"	039° 23' 39.57"	Картометрический метод	5.00	–
4900	472758.46	1311139.91	053° 05' 41.26"	039° 23' 39.44"	Картометрический метод	5.00	–
4901	472759.96	1311136.55	053° 05' 41.31"	039° 23' 39.26"	Картометрический метод	5.00	–
4902	472765.22	1311126.15	053° 05' 41.48"	039° 23' 38.70"	Картометрический метод	5.00	–
4903	472765.68	1311120.89	053° 05' 41.50"	039° 23' 38.42"	Картометрический метод	5.00	–
4904	472765.40	1311117.57	053° 05' 41.49"	039° 23' 38.24"	Картометрический метод	5.00	–
4905	472766.04	1311114.94	053° 05' 41.51"	039° 23' 38.10"	Картометрический метод	5.00	–
4906	472768.58	1311112.99	053° 05' 41.59"	039° 23' 38.00"	Картометрический метод	5.00	–
4907	472771.81	1311111.08	053° 05' 41.70"	039° 23' 37.90"	Картометрический метод	5.00	–
4908	472773.67	1311107.13	053° 05' 41.76"	039° 23' 37.69"	Картометрический метод	5.00	–
4909	472774.30	1311099.32	053° 05' 41.79"	039° 23' 37.27"	Картометрический метод	5.00	–
4910	472773.67	1311080.17	053° 05' 41.77"	039° 23' 36.24"	Картометрический метод	5.00	–
4911	472773.03	1311053.54	053° 05' 41.76"	039° 23' 34.81"	Картометрический метод	5.00	–
4912	472769.26	1311019.11	053° 05' 41.66"	039° 23' 32.95"	Картометрический метод	5.00	–

4913	472767.58	1311012.07	053° 05' 41.60"	039° 23' 32.57"	Картометрический метод	5.00	–
4914	472752.01	1310978.17	053° 05' 41.11"	039° 23' 30.74"	Картометрический метод	5.00	–
4915	472738.12	1310956.78	053° 05' 40.67"	039° 23' 29.58"	Картометрический метод	5.00	–
4916	472723.28	1310943.48	053° 05' 40.20"	039° 23' 28.86"	Картометрический метод	5.00	–
4917	472715.07	1310939.32	053° 05' 39.94"	039° 23' 28.63"	Картометрический метод	5.00	–
4918	472704.55	1310936.31	053° 05' 39.60"	039° 23' 28.46"	Картометрический метод	5.00	–
4919	472691.28	1310935.52	053° 05' 39.17"	039° 23' 28.41"	Картометрический метод	5.00	–
4920	472677.42	1310935.62	053° 05' 38.72"	039° 23' 28.40"	Картометрический метод	5.00	–
4921	472667.10	1310936.99	053° 05' 38.38"	039° 23' 28.47"	Картометрический метод	5.00	–
4922	472653.71	1310939.49	053° 05' 37.95"	039° 23' 28.60"	Картометрический метод	5.00	–
4923	472638.62	1310941.30	053° 05' 37.46"	039° 23' 28.68"	Картометрический метод	5.00	–
4924	472610.93	1310941.87	053° 05' 36.57"	039° 23' 28.69"	Картометрический метод	5.00	–
4925	472572.68	1310938.92	053° 05' 35.33"	039° 23' 28.51"	Картометрический метод	5.00	–
4926	472553.16	1310939.72	053° 05' 34.70"	039° 23' 28.54"	Картометрический метод	5.00	–
4927	472528.08	1310939.60	053° 05' 33.89"	039° 23' 28.52"	Картометрический метод	5.00	–
4928	472505.84	1310940.06	053° 05' 33.17"	039° 23' 28.53"	Картометрический метод	5.00	–
4929	472497.32	1310941.09	053° 05' 32.89"	039° 23' 28.58"	Картометрический метод	5.00	–
4930	472489.95	1310942.78	053° 05' 32.65"	039° 23' 28.66"	Картометрический метод	5.00	–
4931	472483.71	1310942.78	053° 05' 32.45"	039° 23' 28.66"	Картометрический метод	5.00	–
4932	472473.15	1310938.81	053° 05' 32.11"	039° 23' 28.44"	Картометрический метод	5.00	–
4933	472464.30	1310934.04	053° 05' 31.83"	039° 23' 28.17"	Картометрический метод	5.00	–
4934	472458.06	1310932.79	053° 05' 31.62"	039° 23' 28.10"	Картометрический метод	5.00	–
4935	472439.22	1310933.59	053° 05' 31.02"	039° 23' 28.13"	Картометрический метод	5.00	–
4936	472426.85	1310931.55	053° 05' 30.62"	039° 23' 28.01"	Картометрический метод	5.00	–
4937	472419.70	1310928.59	053° 05' 30.39"	039° 23' 27.85"	Картометрический метод	5.00	–
4938	472405.40	1310923.37	053° 05' 29.93"	039° 23' 27.56"	Картометрический метод	5.00	–
4939	472389.52	1310916.91	053° 05' 29.41"	039° 23' 27.20"	Картометрический метод	5.00	–
4940	472370.68	1310909.42	053° 05' 28.81"	039° 23' 26.79"	Картометрический метод	5.00	–
4941	472362.28	1310906.58	053° 05' 28.54"	039° 23' 26.63"	Картометрический метод	5.00	–
4942	472355.58	1310906.69	053° 05' 28.32"	039° 23' 26.63"	Картометрический метод	5.00	–
4943	472350.25	1310910.66	053° 05' 28.15"	039° 23' 26.84"	Картометрический метод	5.00	–
4944	472344.69	1310921.44	053° 05' 27.96"	039° 23' 27.42"	Картометрический метод	5.00	–
4945	472337.42	1310918.74	053° 05' 27.73"	039° 23' 27.27"	Картометрический метод	5.00	–
4946	472332.77	1310912.82	053° 05' 27.58"	039° 23' 26.94"	Картометрический метод	5.00	–
4947	472329.59	1310907.60	053° 05' 27.48"	039° 23' 26.66"	Картометрический метод	5.00	–
4948	472329.48	1310901.58	053° 05' 27.48"	039° 23' 26.34"	Картометрический метод	5.00	–
4949	472328.46	1310896.82	053° 05' 27.45"	039° 23' 26.08"	Картометрический метод	5.00	–
4950	472322.22	1310888.31	053° 05' 27.25"	039° 23' 25.62"	Картометрический метод	5.00	–

4951	472271.55	1310861.25	053° 05' 25.62"	039° 23' 24.13"	Картометрический метод	5.00	–
4952	472255.62	1310854.38	053° 05' 25.11"	039° 23' 23.75"	Картометрический метод	5.00	–
4953	472240.65	1310844.35	053° 05' 24.63"	039° 23' 23.20"	Картометрический метод	5.00	–
4954	472235.92	1310842.37	053° 05' 24.48"	039° 23' 23.09"	Картометрический метод	5.00	–
4955	472223.32	1310839.69	053° 05' 24.07"	039° 23' 22.94"	Картометрический метод	5.00	–
4956	472215.72	1310836.40	053° 05' 23.83"	039° 23' 22.76"	Картометрический метод	5.00	–
4957	472196.20	1310823.69	053° 05' 23.20"	039° 23' 22.06"	Картометрический метод	5.00	–
4958	472168.62	1310810.07	053° 05' 22.31"	039° 23' 21.31"	Картометрический метод	5.00	–
4959	472139.00	1310788.05	053° 05' 21.36"	039° 23' 20.11"	Картометрический метод	5.00	–
4960	472122.77	1310765.24	053° 05' 20.85"	039° 23' 18.87"	Картометрический метод	5.00	–
4961	472114.83	1310748.79	053° 05' 20.60"	039° 23' 17.98"	Картометрический метод	5.00	–
4962	472113.58	1310722.23	053° 05' 20.57"	039° 23' 16.56"	Картометрический метод	5.00	–
4963	472113.58	1310671.39	053° 05' 20.59"	039° 23' 13.82"	Картометрический метод	5.00	–
4964	472119.82	1310642.56	053° 05' 20.80"	039° 23' 12.28"	Картометрический метод	5.00	–
4965	472128.78	1310613.06	053° 05' 21.11"	039° 23' 10.70"	Картометрический метод	5.00	–
4966	472134.80	1310574.24	053° 05' 21.32"	039° 23' 08.62"	Картометрический метод	5.00	–
4967	472138.54	1310546.48	053° 05' 21.45"	039° 23' 07.13"	Картометрический метод	5.00	–
4968	472139.52	1310534.50	053° 05' 21.48"	039° 23' 06.49"	Картометрический метод	5.00	–
4969	472137.75	1310497.30	053° 05' 21.44"	039° 23' 04.49"	Картометрический метод	5.00	–
4970	472134.80	1310487.88	053° 05' 21.35"	039° 23' 03.98"	Картометрический метод	5.00	–
4971	472128.90	1310477.44	053° 05' 21.16"	039° 23' 03.41"	Картометрический метод	5.00	–
4972	472109.49	1310457.12	053° 05' 20.54"	039° 23' 02.31"	Картометрический метод	5.00	–
4973	472076.13	1310433.97	053° 05' 19.47"	039° 23' 01.04"	Картометрический метод	5.00	–
4974	472052.98	1310422.74	053° 05' 18.73"	039° 23' 00.42"	Картометрический метод	5.00	–
4975	472015.18	1310412.18	053° 05' 17.51"	039° 22' 59.83"	Картометрический метод	5.00	–
4976	472000.09	1310410.71	053° 05' 17.02"	039° 22' 59.74"	Картометрический метод	5.00	–
4977	471990.33	1310412.07	053° 05' 16.71"	039° 22' 59.81"	Картометрический метод	5.00	–
4978	471980.46	1310415.93	053° 05' 16.39"	039° 23' 00.01"	Картометрический метод	5.00	–
4979	471967.41	1310423.99	053° 05' 15.96"	039° 23' 00.43"	Картометрический метод	5.00	–
4980	471951.06	1310436.24	053° 05' 15.43"	039° 23' 01.08"	Картометрический метод	5.00	–
4981	471930.41	1310454.06	053° 05' 14.75"	039° 23' 02.02"	Картометрический метод	5.00	–
4982	471922.35	1310462.35	053° 05' 14.49"	039° 23' 02.46"	Картометрический метод	5.00	–
4983	471920.20	1310466.88	053° 05' 14.42"	039° 23' 02.71"	Картометрический метод	5.00	–
4984	471920.08	1310472.79	053° 05' 14.41"	039° 23' 03.02"	Картометрический метод	5.00	–
4985	471920.85	1310476.62	053° 05' 14.44"	039° 23' 03.23"	Картометрический метод	5.00	–
4986	471913.16	1310481.30	053° 05' 14.18"	039° 23' 03.48"	Картометрический метод	5.00	–
4987	471910.91	1310479.23	053° 05' 14.11"	039° 23' 03.36"	Картометрический метод	5.00	–
4988	471906.67	1310479.21	053° 05' 13.98"	039° 23' 03.36"	Картометрический метод	5.00	–

4989	471892.16	1310493.21	053° 05' 13.50"	039° 23' 04.10"	Картометрический метод	5.00	–
4990	471863.79	1310512.28	053° 05' 12.58"	039° 23' 05.11"	Картометрический метод	5.00	–
4991	471842.34	1310524.42	053° 05' 11.88"	039° 23' 05.75"	Картометрический метод	5.00	–
4992	471828.27	1310530.55	053° 05' 11.42"	039° 23' 06.06"	Картометрический метод	5.00	–
4993	471820.78	1310528.85	053° 05' 11.18"	039° 23' 05.97"	Картометрический метод	5.00	–
4994	471810.79	1310523.40	053° 05' 10.86"	039° 23' 05.67"	Картометрический метод	5.00	–
4995	471807.91	1310521.00	053° 05' 10.76"	039° 23' 05.54"	Картометрический метод	5.00	–
4996	471803.17	1310519.66	053° 05' 10.61"	039° 23' 05.46"	Картометрический метод	5.00	–
4997	471794.54	1310519.00	053° 05' 10.33"	039° 23' 05.42"	Картометрический метод	5.00	–
4998	471790.05	1310516.34	053° 05' 10.19"	039° 23' 05.28"	Картометрический метод	5.00	–
4999	471783.33	1310506.83	053° 05' 09.97"	039° 23' 04.76"	Картометрический метод	5.00	–
5000	471780.02	1310502.52	053° 05' 09.87"	039° 23' 04.53"	Картометрический метод	5.00	–
5001	471775.57	1310500.98	053° 05' 09.73"	039° 23' 04.44"	Картометрический метод	5.00	–
5002	471771.72	1310501.02	053° 05' 09.60"	039° 23' 04.44"	Картометрический метод	5.00	–
5003	471767.25	1310502.20	053° 05' 09.46"	039° 23' 04.50"	Картометрический метод	5.00	–
5004	471762.05	1310501.55	053° 05' 09.29"	039° 23' 04.46"	Картометрический метод	5.00	–
5005	471746.84	1310492.92	053° 05' 08.80"	039° 23' 03.99"	Картометрический метод	5.00	–
5006	471731.51	1310480.75	053° 05' 08.31"	039° 23' 03.32"	Картометрический метод	5.00	–
5007	471725.39	1310475.90	053° 05' 08.11"	039° 23' 03.06"	Картометрический метод	5.00	–
5008	471713.82	1310467.95	053° 05' 07.74"	039° 23' 02.62"	Картометрический метод	5.00	–
5009	471709.50	1310463.64	053° 05' 07.60"	039° 23' 02.39"	Картометрический метод	5.00	–
5010	471704.85	1310454.79	053° 05' 07.46"	039° 23' 01.91"	Картометрический метод	5.00	–
5011	471701.90	1310447.64	053° 05' 07.37"	039° 23' 01.53"	Картометрический метод	5.00	–
5012	471699.86	1310441.51	053° 05' 07.30"	039° 23' 01.19"	Картометрический метод	5.00	–
5013	471697.25	1310438.67	053° 05' 07.22"	039° 23' 01.04"	Картометрический метод	5.00	–
5014	471692.03	1310436.63	053° 05' 07.05"	039° 23' 00.93"	Картометрический метод	5.00	–
5015	471682.15	1310431.41	053° 05' 06.73"	039° 23' 00.64"	Картометрический метод	5.00	–
5016	471674.21	1310423.13	053° 05' 06.48"	039° 23' 00.19"	Картометрический метод	5.00	–
5017	471670.81	1310417.79	053° 05' 06.37"	039° 22' 59.90"	Картометрический метод	5.00	–
5018	471670.69	1310413.93	053° 05' 06.37"	039° 22' 59.69"	Картометрический метод	5.00	–
5019	471667.44	1310409.82	053° 05' 06.27"	039° 22' 59.47"	Картометрический метод	5.00	–
5020	471660.99	1310406.96	053° 05' 06.06"	039° 22' 59.31"	Картометрический метод	5.00	–
5021	471645.44	1310404.24	053° 05' 05.56"	039° 22' 59.16"	Картометрический метод	5.00	–
5022	471622.63	1310399.93	053° 05' 04.82"	039° 22' 58.91"	Картометрический метод	5.00	–
5023	471607.77	1310394.71	053° 05' 04.34"	039° 22' 58.62"	Картометрический метод	5.00	–
5024	471596.87	1310393.37	053° 05' 03.99"	039° 22' 58.54"	Картометрический метод	5.00	–
5025	471590.74	1310395.50	053° 05' 03.79"	039° 22' 58.65"	Картометрический метод	5.00	–
5026	471588.36	1310399.70	053° 05' 03.71"	039° 22' 58.87"	Картометрический метод	5.00	–

5027	471585.12	1310404.83	053° 05' 03.61"	039° 22' 59.15"	Картометрический метод	5.00	–
5028	471582.37	1310407.44	053° 05' 03.52"	039° 22' 59.29"	Картометрический метод	5.00	–
5029	471579.85	1310407.87	053° 05' 03.43"	039° 22' 59.31"	Картометрический метод	5.00	–
5030	471578.15	1310405.83	053° 05' 03.38"	039° 22' 59.20"	Картометрический метод	5.00	–
5031	471580.30	1310398.68	053° 05' 03.45"	039° 22' 58.81"	Картометрический метод	5.00	–
5032	471579.40	1310395.61	053° 05' 03.42"	039° 22' 58.65"	Картометрический метод	5.00	–
5033	471576.65	1310391.39	053° 05' 03.34"	039° 22' 58.42"	Картометрический метод	5.00	–
5034	471566.85	1310381.14	053° 05' 03.02"	039° 22' 57.86"	Картометрический метод	5.00	–
5035	471564.81	1310376.91	053° 05' 02.96"	039° 22' 57.63"	Картометрический метод	5.00	–
5036	471563.77	1310370.51	053° 05' 02.93"	039° 22' 57.29"	Картометрический метод	5.00	–
5037	471566.17	1310354.31	053° 05' 03.01"	039° 22' 56.42"	Картометрический метод	5.00	–
5038	471566.97	1310348.23	053° 05' 03.04"	039° 22' 56.09"	Картометрический метод	5.00	–
5039	471567.54	1310339.63	053° 05' 03.06"	039° 22' 55.63"	Картометрический метод	5.00	–
5040	471567.16	1310329.47	053° 05' 03.06"	039° 22' 55.09"	Картометрический метод	5.00	–
5041	471566.11	1310323.96	053° 05' 03.02"	039° 22' 54.79"	Картометрический метод	5.00	–
5042	471563.64	1310318.87	053° 05' 02.95"	039° 22' 54.51"	Картометрический метод	5.00	–
5043	471558.94	1310314.42	053° 05' 02.80"	039° 22' 54.27"	Картометрический метод	5.00	–
5044	471558.17	1310309.18	053° 05' 02.77"	039° 22' 53.99"	Картометрический метод	5.00	–
5045	471560.02	1310301.25	053° 05' 02.84"	039° 22' 53.57"	Картометрический метод	5.00	–
5046	471563.20	1310289.98	053° 05' 02.94"	039° 22' 52.96"	Картометрический метод	5.00	–
5047	471563.38	1310284.71	053° 05' 02.95"	039° 22' 52.68"	Картометрический метод	5.00	–
5048	471561.75	1310278.89	053° 05' 02.90"	039° 22' 52.37"	Картометрический метод	5.00	–
5049	471557.48	1310273.65	053° 05' 02.76"	039° 22' 52.08"	Картометрический метод	5.00	–
5050	471552.82	1310269.57	053° 05' 02.62"	039° 22' 51.86"	Картометрический метод	5.00	–
5051	471551.95	1310266.67	053° 05' 02.59"	039° 22' 51.70"	Картометрический метод	5.00	–
5052	471553.18	1310264.50	053° 05' 02.63"	039° 22' 51.59"	Картометрический метод	5.00	–
5053	471562.79	1310258.88	053° 05' 02.94"	039° 22' 51.29"	Картометрический метод	5.00	–
5054	471569.40	1310251.49	053° 05' 03.16"	039° 22' 50.90"	Картометрический метод	5.00	–
5055	471575.14	1310244.65	053° 05' 03.35"	039° 22' 50.54"	Картометрический метод	5.00	–
5056	471577.53	1310239.26	053° 05' 03.43"	039° 22' 50.25"	Картометрический метод	5.00	–
5057	471578.14	1310233.98	053° 05' 03.45"	039° 22' 49.96"	Картометрический метод	5.00	–
5058	471576.34	1310228.80	053° 05' 03.39"	039° 22' 49.68"	Картометрический метод	5.00	–
5059	471569.67	1310222.49	053° 05' 03.18"	039° 22' 49.34"	Картометрический метод	5.00	–
5060	471567.68	1310217.74	053° 05' 03.12"	039° 22' 49.08"	Картометрический метод	5.00	–
5061	471567.21	1310212.12	053° 05' 03.10"	039° 22' 48.78"	Картометрический метод	5.00	–
5062	471569.34	1310204.91	053° 05' 03.18"	039° 22' 48.40"	Картометрический метод	5.00	–
5063	471573.35	1310198.18	053° 05' 03.31"	039° 22' 48.04"	Картометрический метод	5.00	–
5064	471574.91	1310189.90	053° 05' 03.36"	039° 22' 47.59"	Картометрический метод	5.00	–

5065	471573.95	1310166.49	053° 05' 03.34"	039° 22' 46.34"	Картометрический метод	5.00	–
5066	471573.41	1310150.08	053° 05' 03.33"	039° 22' 45.45"	Картометрический метод	5.00	–
5067	471574.76	1310143.53	053° 05' 03.38"	039° 22' 45.10"	Картометрический метод	5.00	–
5068	471579.55	1310136.79	053° 05' 03.53"	039° 22' 44.74"	Картометрический метод	5.00	–
5069	471593.26	1310125.97	053° 05' 03.98"	039° 22' 44.17"	Картометрический метод	5.00	–
5070	471608.23	1310118.09	053° 05' 04.47"	039° 22' 43.76"	Картометрический метод	5.00	–
5071	471615.28	1310112.39	053° 05' 04.70"	039° 22' 43.46"	Картометрический метод	5.00	–
5072	471623.47	1310104.88	053° 05' 04.97"	039° 22' 43.06"	Картометрический метод	5.00	–
5073	471654.06	1310081.19	053° 05' 05.97"	039° 22' 41.81"	Картометрический метод	5.00	–
5074	471677.27	1310064.74	053° 05' 06.72"	039° 22' 40.94"	Картометрический метод	5.00	–
5075	471680.11	1310059.52	053° 05' 06.82"	039° 22' 40.66"	Картометрический метод	5.00	–
5076	471682.27	1310047.37	053° 05' 06.89"	039° 22' 40.01"	Картометрический метод	5.00	–
5077	471681.85	1310038.85	053° 05' 06.88"	039° 22' 39.55"	Картометрический метод	5.00	–
5078	471678.71	1310032.25	053° 05' 06.78"	039° 22' 39.19"	Картометрический метод	5.00	–
5079	471669.70	1310021.96	053° 05' 06.50"	039° 22' 38.64"	Картометрический метод	5.00	–
5080	471649.59	1310007.94	053° 05' 05.85"	039° 22' 37.87"	Картометрический метод	5.00	–
5081	471628.14	1309996.85	053° 05' 05.16"	039° 22' 37.26"	Картометрический метод	5.00	–
5082	471609.78	1309989.57	053° 05' 04.57"	039° 22' 36.86"	Картометрический метод	5.00	–
5083	471586.91	1309975.48	053° 05' 03.84"	039° 22' 36.08"	Картометрический метод	5.00	–
5084	471580.41	1309971.41	053° 05' 03.63"	039° 22' 35.86"	Картометрический метод	5.00	–
5085	471572.45	1309966.61	053° 05' 03.37"	039° 22' 35.60"	Картометрический метод	5.00	–
5086	471565.49	1309963.45	053° 05' 03.15"	039° 22' 35.42"	Картометрический метод	5.00	–
5087	471555.73	1309961.39	053° 05' 02.83"	039° 22' 35.31"	Картометрический метод	5.00	–
5088	471545.07	1309961.49	053° 05' 02.49"	039° 22' 35.30"	Картометрический метод	5.00	–
5089	471514.91	1309956.89	053° 05' 01.52"	039° 22' 35.04"	Картометрический метод	5.00	–
5090	471497.34	1309956.31	053° 05' 00.95"	039° 22' 34.99"	Картометрический метод	5.00	–
5091	471469.06	1309957.05	053° 05' 00.03"	039° 22' 35.01"	Картометрический метод	5.00	–
5092	471444.53	1309960.44	053° 04' 59.24"	039° 22' 35.18"	Картометрический метод	5.00	–
5093	471411.79	1309964.95	053° 04' 58.18"	039° 22' 35.40"	Картометрический метод	5.00	–
5094	471383.05	1309965.66	053° 04' 57.25"	039° 22' 35.42"	Картометрический метод	5.00	–
5095	471371.80	1309962.99	053° 04' 56.88"	039° 22' 35.27"	Картометрический метод	5.00	–
5096	471357.22	1309954.90	053° 04' 56.42"	039° 22' 34.82"	Картометрический метод	5.00	–
5097	471352.26	1309953.47	053° 04' 56.26"	039° 22' 34.74"	Картометрический метод	5.00	–
5098	471344.50	1309954.20	053° 04' 56.00"	039° 22' 34.78"	Картометрический метод	5.00	–
5099	471339.59	1309951.72	053° 04' 55.85"	039° 22' 34.64"	Картометрический метод	5.00	–
5100	471334.27	1309946.30	053° 04' 55.68"	039° 22' 34.35"	Картометрический метод	5.00	–
5101	471326.94	1309941.89	053° 04' 55.44"	039° 22' 34.11"	Картометрический метод	5.00	–
5102	471314.27	1309934.33	053° 04' 55.03"	039° 22' 33.69"	Картометрический метод	5.00	–

5103	471296.28	1309920.70	053° 04' 54.46"	039° 22' 32.95"	Картометрический метод	5.00	–
5104	471288.39	1309911.63	053° 04' 54.21"	039° 22' 32.45"	Картометрический метод	5.00	–
5105	471277.10	1309894.24	053° 04' 53.85"	039° 22' 31.51"	Картометрический метод	5.00	–
5106	471261.57	1309867.53	053° 04' 53.36"	039° 22' 30.07"	Картометрический метод	5.00	–
5107	471247.62	1309849.45	053° 04' 52.91"	039° 22' 29.09"	Картометрический метод	5.00	–
5108	471240.47	1309834.81	053° 04' 52.69"	039° 22' 28.30"	Картометрический метод	5.00	–
5109	471234.45	1309816.77	053° 04' 52.50"	039° 22' 27.32"	Картометрический метод	5.00	–
5110	471222.53	1309790.55	053° 04' 52.13"	039° 22' 25.91"	Картометрический метод	5.00	–
5111	471219.40	1309777.84	053° 04' 52.03"	039° 22' 25.22"	Картометрический метод	5.00	–
5112	471218.14	1309765.13	053° 04' 51.99"	039° 22' 24.54"	Картометрический метод	5.00	–
5113	471219.13	1309750.81	053° 04' 52.03"	039° 22' 23.77"	Картометрический метод	5.00	–
5114	471218.15	1309742.60	053° 04' 52.00"	039° 22' 23.33"	Картометрический метод	5.00	–
5115	471214.53	1309730.16	053° 04' 51.89"	039° 22' 22.66"	Картометрический метод	5.00	–
5116	471214.61	1309723.46	053° 04' 51.90"	039° 22' 22.30"	Картометрический метод	5.00	–
5117	471218.91	1309708.76	053° 04' 52.04"	039° 22' 21.51"	Картометрический метод	5.00	–
5118	471223.28	1309693.80	053° 04' 52.19"	039° 22' 20.71"	Картометрический метод	5.00	–
5119	471229.00	1309677.07	053° 04' 52.38"	039° 22' 19.81"	Картометрический метод	5.00	–
5120	471236.95	1309663.11	053° 04' 52.64"	039° 22' 19.07"	Картометрический метод	5.00	–
5121	471246.37	1309649.38	053° 04' 52.95"	039° 22' 18.34"	Картометрический метод	5.00	–
5122	471257.06	1309635.51	053° 04' 53.30"	039° 22' 17.60"	Картометрический метод	5.00	–
5123	471263.33	1309624.27	053° 04' 53.51"	039° 22' 17.00"	Картометрический метод	5.00	–
5124	471273.31	1309593.01	053° 04' 53.85"	039° 22' 15.33"	Картометрический метод	5.00	–
5125	471276.46	1309584.41	053° 04' 53.95"	039° 22' 14.87"	Картометрический метод	5.00	–
5126	471283.35	1309571.98	053° 04' 54.18"	039° 22' 14.21"	Картометрический метод	5.00	–
5127	471284.83	1309564.38	053° 04' 54.23"	039° 22' 13.80"	Картометрический метод	5.00	–
5128	471283.68	1309553.08	053° 04' 54.20"	039° 22' 13.19"	Картометрический метод	5.00	–
5129	471269.81	1309526.47	053° 04' 53.76"	039° 22' 11.75"	Картометрический метод	5.00	–
5130	471267.56	1309520.58	053° 04' 53.69"	039° 22' 11.43"	Картометрический метод	5.00	–
5131	471264.15	1309503.93	053° 04' 53.59"	039° 22' 10.54"	Картометрический метод	5.00	–
5132	471262.04	1309497.24	053° 04' 53.52"	039° 22' 10.18"	Картометрический метод	5.00	–
5133	471255.25	1309482.87	053° 04' 53.31"	039° 22' 09.40"	Картометрический метод	5.00	–
5134	471252.49	1309473.04	053° 04' 53.22"	039° 22' 08.87"	Картометрический метод	5.00	–
5135	471252.63	1309452.91	053° 04' 53.23"	039° 22' 07.79"	Картометрический метод	5.00	–
5136	471249.86	1309440.97	053° 04' 53.15"	039° 22' 07.15"	Картометрический метод	5.00	–
5137	471247.32	1309432.98	053° 04' 53.07"	039° 22' 06.72"	Картометрический метод	5.00	–
5138	471241.83	1309424.49	053° 04' 52.90"	039° 22' 06.26"	Картометрический метод	5.00	–
5139	471231.20	1309410.65	053° 04' 52.56"	039° 22' 05.50"	Картометрический метод	5.00	–
5140	471229.43	1309406.61	053° 04' 52.50"	039° 22' 05.29"	Картометрический метод	5.00	–

5141	471228.57	1309402.29	053° 04' 52.48"	039° 22' 05.05"	Картометрический метод	5.00	–
5142	471224.21	1309396.21	053° 04' 52.34"	039° 22' 04.72"	Картометрический метод	5.00	–
5143	471221.72	1309395.44	053° 04' 52.26"	039° 22' 04.68"	Картометрический метод	5.00	–
5144	471218.56	1309396.21	053° 04' 52.16"	039° 22' 04.72"	Картометрический метод	5.00	–
5145	471216.08	1309396.36	053° 04' 52.07"	039° 22' 04.73"	Картометрический метод	5.00	–
5146	471212.12	1309395.89	053° 04' 51.95"	039° 22' 04.70"	Картометрический метод	5.00	–
5147	471199.83	1309393.76	053° 04' 51.55"	039° 22' 04.58"	Картометрический метод	5.00	–
5148	471197.40	1309392.47	053° 04' 51.47"	039° 22' 04.51"	Картометрический метод	5.00	–
5149	471191.99	1309387.70	053° 04' 51.30"	039° 22' 04.25"	Картометрический метод	5.00	–
5150	471190.04	1309384.91	053° 04' 51.24"	039° 22' 04.10"	Картометрический метод	5.00	–
5151	471185.04	1309370.48	053° 04' 51.08"	039° 22' 03.32"	Картометрический метод	5.00	–
5152	471183.08	1309367.87	053° 04' 51.02"	039° 22' 03.18"	Картометрический метод	5.00	–
5153	471178.36	1309364.75	053° 04' 50.87"	039° 22' 03.00"	Картометрический метод	5.00	–
5154	471176.91	1309362.42	053° 04' 50.82"	039° 22' 02.88"	Картометрический метод	5.00	–
5155	471175.96	1309358.21	053° 04' 50.79"	039° 22' 02.65"	Картометрический метод	5.00	–
5156	471175.80	1309353.27	053° 04' 50.79"	039° 22' 02.39"	Картометрический метод	5.00	–
5157	471170.95	1309347.15	053° 04' 50.63"	039° 22' 02.05"	Картометрический метод	5.00	–
5158	471169.74	1309344.19	053° 04' 50.60"	039° 22' 01.89"	Картометрический метод	5.00	–
5159	471170.64	1309337.83	053° 04' 50.63"	039° 22' 01.55"	Картометрический метод	5.00	–
5160	471169.62	1309334.88	053° 04' 50.60"	039° 22' 01.39"	Картометрический метод	5.00	–
5161	471166.25	1309332.88	053° 04' 50.49"	039° 22' 01.28"	Картометрический метод	5.00	–
5162	471165.01	1309330.45	053° 04' 50.45"	039° 22' 01.15"	Картометрический метод	5.00	–
5163	471165.25	1309325.69	053° 04' 50.46"	039° 22' 00.90"	Картометрический метод	5.00	–
5164	471164.24	1309321.69	053° 04' 50.43"	039° 22' 00.68"	Картометрический метод	5.00	–
5165	471157.55	1309304.21	053° 04' 50.22"	039° 21' 59.74"	Картометрический метод	5.00	–
5166	471150.48	1309290.17	053° 04' 50.00"	039° 21' 58.98"	Картометрический метод	5.00	–
5167	471145.63	1309282.56	053° 04' 49.84"	039° 21' 58.57"	Картометрический метод	5.00	–
5168	471140.92	1309276.32	053° 04' 49.69"	039° 21' 58.23"	Картометрический метод	5.00	–
5169	471135.60	1309272.94	053° 04' 49.52"	039° 21' 58.04"	Картометрический метод	5.00	–
5170	471132.55	1309270.27	053° 04' 49.42"	039° 21' 57.90"	Картометрический метод	5.00	–
5171	471131.20	1309266.65	053° 04' 49.38"	039° 21' 57.70"	Картометрический метод	5.00	–
5172	471132.29	1309258.53	053° 04' 49.42"	039° 21' 57.27"	Картометрический метод	5.00	–
5173	471132.05	1309255.20	053° 04' 49.41"	039° 21' 57.09"	Картометрический метод	5.00	–
5174	471130.43	1309243.89	053° 04' 49.37"	039° 21' 56.48"	Картометрический метод	5.00	–
5175	471129.19	1309240.02	053° 04' 49.33"	039° 21' 56.27"	Картометрический метод	5.00	–
5176	471126.49	1309237.29	053° 04' 49.24"	039° 21' 56.12"	Картометрический метод	5.00	–
5177	471119.04	1309234.16	053° 04' 49.00"	039° 21' 55.95"	Картометрический метод	5.00	–
5178	471113.48	1309228.15	053° 04' 48.82"	039° 21' 55.62"	Картометрический метод	5.00	–

5179	471111.35	1309223.10	053° 04' 48.76"	039° 21' 55.35"	Картометрический метод	5.00	–
5180	471106.17	1309198.10	053° 04' 48.60"	039° 21' 54.00"	Картометрический метод	5.00	–
5181	471102.05	1309184.73	053° 04' 48.47"	039° 21' 53.28"	Картометрический метод	5.00	–
5182	471102.03	1309180.89	053° 04' 48.47"	039° 21' 53.08"	Картометрический метод	5.00	–
5183	471103.64	1309171.41	053° 04' 48.53"	039° 21' 52.57"	Картометрический метод	5.00	–
5184	471104.42	1309164.65	053° 04' 48.56"	039° 21' 52.21"	Картометрический метод	5.00	–
5185	471104.01	1309158.71	053° 04' 48.54"	039° 21' 51.89"	Картометрический метод	5.00	–
5186	471103.69	1309154.17	053° 04' 48.54"	039° 21' 51.64"	Картометрический метод	5.00	–
5187	471104.87	1309144.09	053° 04' 48.58"	039° 21' 51.10"	Картометрический метод	5.00	–
5188	471102.19	1309139.46	053° 04' 48.49"	039° 21' 50.85"	Картометрический метод	5.00	–
5189	471093.34	1309133.92	053° 04' 48.21"	039° 21' 50.55"	Картометрический метод	5.00	–
5190	471086.85	1309126.07	053° 04' 48.00"	039° 21' 50.12"	Картометрический метод	5.00	–
5191	471067.51	1309101.74	053° 04' 47.39"	039° 21' 48.80"	Картометрический метод	5.00	–
5192	471060.98	1309087.53	053° 04' 47.18"	039° 21' 48.04"	Картометрический метод	5.00	–
5193	471060.29	1309080.95	053° 04' 47.16"	039° 21' 47.68"	Картометрический метод	5.00	–
5194	471061.47	1309074.45	053° 04' 47.20"	039° 21' 47.33"	Картометрический метод	5.00	–
5195	471064.06	1309068.33	053° 04' 47.29"	039° 21' 47.01"	Картометрический метод	5.00	–
5196	471063.56	1309062.88	053° 04' 47.27"	039° 21' 46.71"	Картометрический метод	5.00	–
5197	471053.62	1309036.50	053° 04' 46.96"	039° 21' 45.29"	Картометрический метод	5.00	–
5198	471045.22	1309016.08	053° 04' 46.70"	039° 21' 44.19"	Картометрический метод	5.00	–
5199	471039.64	1309008.63	053° 04' 46.52"	039° 21' 43.78"	Картометрический метод	5.00	–
5200	471036.87	1309002.96	053° 04' 46.43"	039° 21' 43.48"	Картометрический метод	5.00	–
5201	471036.69	1308998.10	053° 04' 46.43"	039° 21' 43.22"	Картометрический метод	5.00	–
5202	471038.41	1308984.98	053° 04' 46.49"	039° 21' 42.51"	Картометрический метод	5.00	–
5203	471038.32	1308973.45	053° 04' 46.49"	039° 21' 41.89"	Картометрический метод	5.00	–
5204	471037.82	1308954.29	053° 04' 46.48"	039° 21' 40.86"	Картометрический метод	5.00	–
5205	471039.55	1308936.36	053° 04' 46.55"	039° 21' 39.90"	Картометрический метод	5.00	–
5206	471043.91	1308921.41	053° 04' 46.69"	039° 21' 39.10"	Картометрический метод	5.00	–
5207	471043.38	1308914.51	053° 04' 46.68"	039° 21' 38.73"	Картометрический метод	5.00	–
5208	471031.88	1308885.23	053° 04' 46.32"	039° 21' 37.15"	Картометрический метод	5.00	–
5209	471030.11	1308872.45	053° 04' 46.27"	039° 21' 36.46"	Картометрический метод	5.00	–
5210	471028.43	1308859.92	053° 04' 46.22"	039° 21' 35.79"	Картометрический метод	5.00	–
5211	471029.29	1308855.74	053° 04' 46.25"	039° 21' 35.56"	Картометрический метод	5.00	–
5212	471031.79	1308852.66	053° 04' 46.33"	039° 21' 35.40"	Картометрический метод	5.00	–
5213	471036.96	1308850.61	053° 04' 46.50"	039° 21' 35.29"	Картометрический метод	5.00	–
5214	471039.55	1308846.57	053° 04' 46.58"	039° 21' 35.08"	Картометрический метод	5.00	–
5215	471039.91	1308841.67	053° 04' 46.60"	039° 21' 34.82"	Картометрический метод	5.00	–
5216	471038.41	1308838.63	053° 04' 46.55"	039° 21' 34.65"	Картометрический метод	5.00	–

5217	471030.38	1308835.54	053° 04' 46.29"	039° 21' 34.48"	Картометрический метод	5.00	–
5218	471025.84	1308834.18	053° 04' 46.14"	039° 21' 34.40"	Картометрический метод	5.00	–
5219	471024.02	1308831.14	053° 04' 46.09"	039° 21' 34.24"	Картометрический метод	5.00	–
5220	471024.21	1308821.70	053° 04' 46.10"	039° 21' 33.73"	Картометрический метод	5.00	–
5221	471022.93	1308816.61	053° 04' 46.06"	039° 21' 33.46"	Картометрический метод	5.00	–
5222	471013.86	1308795.82	053° 04' 45.77"	039° 21' 32.34"	Картометрический метод	5.00	–
5223	471005.50	1308777.85	053° 04' 45.51"	039° 21' 31.37"	Картометрический метод	5.00	–
5224	471001.28	1308768.49	053° 04' 45.38"	039° 21' 30.86"	Картометрический метод	5.00	–
5225	470997.70	1308763.86	053° 04' 45.26"	039° 21' 30.61"	Картометрический метод	5.00	–
5226	470982.81	1308747.25	053° 04' 44.79"	039° 21' 29.71"	Картометрический метод	5.00	–
5227	470967.33	1308731.36	053° 04' 44.29"	039° 21' 28.84"	Картометрический метод	5.00	–
5228	470952.98	1308717.06	053° 04' 43.83"	039° 21' 28.07"	Картометрический метод	5.00	–
5229	470935.55	1308693.00	053° 04' 43.28"	039° 21' 26.76"	Картометрический метод	5.00	–
5230	470933.87	1308687.87	053° 04' 43.23"	039° 21' 26.49"	Картометрический метод	5.00	–
5231	470932.64	1308672.67	053° 04' 43.19"	039° 21' 25.67"	Картометрический метод	5.00	–
5232	470931.60	1308666.99	053° 04' 43.16"	039° 21' 25.36"	Картометрический метод	5.00	–
5233	470924.61	1308650.20	053° 04' 42.94"	039° 21' 24.46"	Картометрический метод	5.00	–
5234	470923.38	1308642.07	053° 04' 42.91"	039° 21' 24.02"	Картометрический метод	5.00	–
5235	470923.11	1308626.27	053° 04' 42.90"	039° 21' 23.17"	Картометрический метод	5.00	–
5236	470921.75	1308621.14	053° 04' 42.86"	039° 21' 22.89"	Картометрический метод	5.00	–
5237	470918.94	1308616.06	053° 04' 42.77"	039° 21' 22.62"	Картометрический метод	5.00	–
5238	470914.58	1308610.55	053° 04' 42.63"	039° 21' 22.32"	Картометрический метод	5.00	–
5239	470909.09	1308607.34	053° 04' 42.46"	039° 21' 22.14"	Картометрический метод	5.00	–
5240	470887.20	1308596.54	053° 04' 41.75"	039° 21' 21.55"	Картометрический метод	5.00	–
5241	470881.12	1308593.82	053° 04' 41.56"	039° 21' 21.40"	Картометрический метод	5.00	–
5242	470880.08	1308591.05	053° 04' 41.53"	039° 21' 21.25"	Картометрический метод	5.00	–
5243	470880.76	1308588.60	053° 04' 41.55"	039° 21' 21.12"	Картометрический метод	5.00	–
5244	470884.44	1308584.78	053° 04' 41.67"	039° 21' 20.92"	Картометрический метод	5.00	–
5245	470887.39	1308579.93	053° 04' 41.77"	039° 21' 20.66"	Картометрический метод	5.00	–
5246	470890.16	1308568.30	053° 04' 41.86"	039° 21' 20.03"	Картометрический метод	5.00	–
5247	470891.39	1308550.41	053° 04' 41.91"	039° 21' 19.07"	Картометрический метод	5.00	–
5248	470890.84	1308545.15	053° 04' 41.89"	039° 21' 18.79"	Картометрический метод	5.00	–
5249	470889.07	1308538.62	053° 04' 41.84"	039° 21' 18.44"	Картометрический метод	5.00	–
5250	470884.71	1308525.13	053° 04' 41.70"	039° 21' 17.71"	Картометрический метод	5.00	–
5251	470882.76	1308518.42	053° 04' 41.64"	039° 21' 17.35"	Картометрический метод	5.00	–
5252	470882.94	1308514.83	053° 04' 41.65"	039° 21' 17.16"	Картометрический метод	5.00	–
5253	470884.89	1308508.75	053° 04' 41.71"	039° 21' 16.83"	Картометрический метод	5.00	–
5254	470885.03	1308500.62	053° 04' 41.72"	039° 21' 16.40"	Картометрический метод	5.00	–

5255	470882.03	1308490.86	053° 04' 41.63"	039° 21' 15.87"	Картометрический метод	5.00	–
5256	470877.35	1308483.78	053° 04' 41.48"	039° 21' 15.49"	Картометрический метод	5.00	–
5257	470870.32	1308473.84	053° 04' 41.26"	039° 21' 14.95"	Картометрический метод	5.00	–
5258	470869.23	1308469.98	053° 04' 41.22"	039° 21' 14.74"	Картометрический метод	5.00	–
5259	470869.46	1308462.44	053° 04' 41.23"	039° 21' 14.34"	Картометрический метод	5.00	–
5260	470867.82	1308459.54	053° 04' 41.18"	039° 21' 14.18"	Картометрический метод	5.00	–
5261	470861.69	1308454.64	053° 04' 40.99"	039° 21' 13.91"	Картометрический метод	5.00	–
5262	470847.89	1308442.52	053° 04' 40.54"	039° 21' 13.25"	Картометрический метод	5.00	–
5263	470834.96	1308433.26	053° 04' 40.13"	039° 21' 12.74"	Картометрический метод	5.00	–
5264	470831.51	1308430.99	053° 04' 40.02"	039° 21' 12.62"	Картометрический метод	5.00	–
5265	470829.05	1308427.44	053° 04' 39.94"	039° 21' 12.43"	Картометрический метод	5.00	–
5266	470827.65	1308422.32	053° 04' 39.90"	039° 21' 12.15"	Картометрический метод	5.00	–
5267	470825.42	1308419.32	053° 04' 39.83"	039° 21' 11.99"	Картометрический метод	5.00	–
5268	470821.88	1308416.32	053° 04' 39.71"	039° 21' 11.83"	Картометрический метод	5.00	–
5269	470821.07	1308414.24	053° 04' 39.69"	039° 21' 11.71"	Картометрический метод	5.00	–
5270	470821.34	1308411.78	053° 04' 39.70"	039° 21' 11.58"	Картометрический метод	5.00	–
5271	470822.88	1308404.11	053° 04' 39.75"	039° 21' 11.17"	Картометрический метод	5.00	–
5272	470822.34	1308397.12	053° 04' 39.73"	039° 21' 10.80"	Картометрический метод	5.00	–
5273	470820.93	1308393.04	053° 04' 39.69"	039° 21' 10.58"	Картометрический метод	5.00	–
5274	470816.52	1308390.53	053° 04' 39.55"	039° 21' 10.44"	Картометрический метод	5.00	–
5275	470801.05	1308387.41	053° 04' 39.05"	039° 21' 10.26"	Картометрический метод	5.00	–
5276	470763.14	1308371.06	053° 04' 37.83"	039° 21' 09.36"	Картометрический метод	5.00	–
5277	470751.27	1308367.98	053° 04' 37.45"	039° 21' 09.18"	Картометрический метод	5.00	–
5278	470731.41	1308358.99	053° 04' 36.81"	039° 21' 08.69"	Картометрический метод	5.00	–
5279	470716.39	1308349.50	053° 04' 36.33"	039° 21' 08.17"	Картометрический метод	5.00	–
5280	470683.59	1308326.35	053° 04' 35.27"	039° 21' 06.90"	Картометрический метод	5.00	–
5281	470676.75	1308321.41	053° 04' 35.06"	039° 21' 06.63"	Картометрический метод	5.00	–
5282	470664.06	1308304.92	053° 04' 34.65"	039° 21' 05.74"	Картометрический метод	5.00	–
5283	470659.53	1308291.85	053° 04' 34.51"	039° 21' 05.04"	Картометрический метод	5.00	–
5284	470657.45	1308275.33	053° 04' 34.45"	039° 21' 04.15"	Картометрический метод	5.00	–
5285	470658.05	1308267.42	053° 04' 34.47"	039° 21' 03.72"	Картометрический метод	5.00	–
5286	470665.54	1308256.10	053° 04' 34.72"	039° 21' 03.12"	Картометрический метод	5.00	–
5287	470674.51	1308245.44	053° 04' 35.01"	039° 21' 02.55"	Картометрический метод	5.00	–
5288	470677.27	1308234.06	053° 04' 35.11"	039° 21' 01.94"	Картометрический метод	5.00	–
5289	470666.09	1308201.21	053° 04' 34.76"	039° 21' 00.17"	Картометрический метод	5.00	–
5290	470667.49	1308186.01	053° 04' 34.81"	039° 20' 59.36"	Картометрический метод	5.00	–
5291	470680.80	1308147.62	053° 04' 35.25"	039° 20' 57.30"	Картометрический метод	5.00	–
5292	470680.24	1308122.95	053° 04' 35.25"	039° 20' 55.98"	Картометрический метод	5.00	–

5293	470673.25	1308088.53	053° 04' 35.03"	039° 20' 54.12"	Картометрический метод	5.00	–
5294	470663.75	1308065.36	053° 04' 34.74"	039° 20' 52.87"	Картометрический метод	5.00	–
5295	470660.43	1308051.48	053° 04' 34.63"	039° 20' 52.13"	Картометрический метод	5.00	–
5296	470654.38	1308036.78	053° 04' 34.44"	039° 20' 51.33"	Картометрический метод	5.00	–
5297	470647.84	1308028.00	053° 04' 34.24"	039° 20' 50.86"	Картометрический метод	5.00	–
5298	470635.54	1308015.47	053° 04' 33.84"	039° 20' 50.18"	Картометрический метод	5.00	–
5299	470628.90	1308008.28	053° 04' 33.63"	039° 20' 49.78"	Картометрический метод	5.00	–
5300	470622.12	1307998.97	053° 04' 33.41"	039° 20' 49.28"	Картометрический метод	5.00	–
5301	470610.41	1307984.48	053° 04' 33.04"	039° 20' 48.50"	Картометрический метод	5.00	–
5302	470600.74	1307976.02	053° 04' 32.73"	039° 20' 48.03"	Картометрический метод	5.00	–
5303	470579.41	1307958.77	053° 04' 32.05"	039° 20' 47.09"	Картометрический метод	5.00	–
5304	470550.24	1307937.43	053° 04' 31.11"	039° 20' 45.93"	Картометрический метод	5.00	–
5305	470527.13	1307925.69	053° 04' 30.37"	039° 20' 45.28"	Картометрический метод	5.00	–
5306	470522.55	1307923.36	053° 04' 30.22"	039° 20' 45.16"	Картометрический метод	5.00	–
5307	470506.89	1307915.08	053° 04' 29.72"	039° 20' 44.70"	Картометрический метод	5.00	–
5308	470492.36	1307911.22	053° 04' 29.25"	039° 20' 44.48"	Картометрический метод	5.00	–
5309	470449.47	1307900.32	053° 04' 27.87"	039° 20' 43.87"	Картометрический метод	5.00	–
5310	470424.50	1307892.61	053° 04' 27.06"	039° 20' 43.44"	Картометрический метод	5.00	–
5311	470403.16	1307881.03	053° 04' 26.38"	039° 20' 42.80"	Картометрический метод	5.00	–
5312	470354.36	1307856.40	053° 04' 24.81"	039° 20' 41.45"	Картометрический метод	5.00	–
5313	470324.97	1307837.91	053° 04' 23.87"	039° 20' 40.44"	Картометрический метод	5.00	–
5314	470309.99	1307820.32	053° 04' 23.39"	039° 20' 39.48"	Картометрический метод	5.00	–
5315	470301.82	1307798.07	053° 04' 23.13"	039° 20' 38.28"	Картометрический метод	5.00	–
5316	470294.78	1307772.99	053° 04' 22.91"	039° 20' 36.93"	Картометрический метод	5.00	–
5317	470290.24	1307748.93	053° 04' 22.78"	039° 20' 35.64"	Картометрический метод	5.00	–
5318	470284.68	1307736.00	053° 04' 22.60"	039° 20' 34.94"	Картометрический метод	5.00	–
5319	470273.11	1307726.46	053° 04' 22.23"	039° 20' 34.42"	Картометрический метод	5.00	–
5320	470262.55	1307719.09	053° 04' 21.89"	039° 20' 34.02"	Картометрический метод	5.00	–
5321	470247.57	1307707.28	053° 04' 21.41"	039° 20' 33.37"	Картометрический метод	5.00	–
5322	470240.76	1307697.52	053° 04' 21.20"	039° 20' 32.84"	Картометрический метод	5.00	–
5323	470229.19	1307682.09	053° 04' 20.83"	039° 20' 32.01"	Картометрический метод	5.00	–
5324	470217.39	1307668.36	053° 04' 20.45"	039° 20' 31.26"	Картометрический метод	5.00	–
5325	470208.76	1307657.12	053° 04' 20.18"	039° 20' 30.65"	Картометрический метод	5.00	–
5326	470205.13	1307650.31	053° 04' 20.06"	039° 20' 30.29"	Картометрический метод	5.00	–
5327	470202.52	1307638.96	053° 04' 19.98"	039° 20' 29.68"	Картометрический метод	5.00	–
5328	470197.75	1307627.73	053° 04' 19.83"	039° 20' 29.07"	Картометрический метод	5.00	–
5329	470187.20	1307613.43	053° 04' 19.50"	039° 20' 28.29"	Картометрический метод	5.00	–
5330	470179.14	1307600.49	053° 04' 19.24"	039° 20' 27.59"	Картометрический метод	5.00	–

5331	470177.21	1307593.34	053° 04' 19.18"	039° 20' 27.21"	Картометрический метод	5.00	–
5332	470178.57	1307582.56	053° 04' 19.23"	039° 20' 26.63"	Картометрический метод	5.00	–
5333	470176.53	1307564.97	053° 04' 19.17"	039° 20' 25.68"	Картометрический метод	5.00	–
5334	470173.92	1307549.20	053° 04' 19.09"	039° 20' 24.84"	Картометрический метод	5.00	–
5335	470170.74	1307522.87	053° 04' 19.00"	039° 20' 23.42"	Картометрический метод	5.00	–
5336	470164.16	1307514.47	053° 04' 18.79"	039° 20' 22.96"	Картометрический метод	5.00	–
5337	470157.92	1307508.00	053° 04' 18.59"	039° 20' 22.61"	Картометрический метод	5.00	–
5338	470144.75	1307502.33	053° 04' 18.17"	039° 20' 22.30"	Картометрический метод	5.00	–
5339	470133.41	1307499.26	053° 04' 17.80"	039° 20' 22.13"	Картометрический метод	5.00	–
5340	470126.60	1307494.38	053° 04' 17.58"	039° 20' 21.86"	Картометрический метод	5.00	–
5341	470120.47	1307486.44	053° 04' 17.39"	039° 20' 21.43"	Картометрический метод	5.00	–
5342	470113.32	1307482.01	053° 04' 17.16"	039° 20' 21.19"	Картометрический метод	5.00	–
5343	470106.96	1307479.18	053° 04' 16.95"	039° 20' 21.03"	Картометрический метод	5.00	–
5344	470099.02	1307477.47	053° 04' 16.70"	039° 20' 20.94"	Картометрический метод	5.00	–
5345	470079.39	1307475.54	053° 04' 16.06"	039° 20' 20.82"	Картометрический метод	5.00	–
5346	470055.33	1307472.48	053° 04' 15.29"	039° 20' 20.64"	Картометрический метод	5.00	–
5347	470013.90	1307471.57	053° 04' 13.95"	039° 20' 20.56"	Картометрический метод	5.00	–
5348	469998.81	1307475.09	053° 04' 13.46"	039° 20' 20.74"	Картометрический метод	5.00	–
5349	469963.74	1307482.01	053° 04' 12.32"	039° 20' 21.09"	Картометрический метод	5.00	–
5350	469954.21	1307487.23	053° 04' 12.01"	039° 20' 21.37"	Картометрический метод	5.00	–
5351	469939.12	1307495.97	053° 04' 11.52"	039° 20' 21.83"	Картометрический метод	5.00	–
5352	469930.38	1307497.67	053° 04' 11.23"	039° 20' 21.91"	Картометрический метод	5.00	–
5353	469920.39	1307495.52	053° 04' 10.91"	039° 20' 21.79"	Картометрический метод	5.00	–
5354	469910.75	1307485.53	053° 04' 10.60"	039° 20' 21.25"	Картометрический метод	5.00	–
5355	469905.87	1307473.16	053° 04' 10.45"	039° 20' 20.58"	Картометрический метод	5.00	–
5356	469906.09	1307460.90	053° 04' 10.46"	039° 20' 19.92"	Картометрический метод	5.00	–
5357	469922.00	1307439.14	053° 04' 10.99"	039° 20' 18.76"	Картометрический метод	5.00	–
5358	469933.56	1307424.34	053° 04' 11.37"	039° 20' 17.98"	Картометрический метод	5.00	–
5359	469943.88	1307400.98	053° 04' 11.71"	039° 20' 16.73"	Картометрический метод	5.00	–
5360	469949.40	1307379.60	053° 04' 11.90"	039° 20' 15.58"	Картометрический метод	5.00	–
5361	469952.64	1307365.28	053° 04' 12.01"	039° 20' 14.82"	Картометрический метод	5.00	–
5362	469953.01	1307347.71	053° 04' 12.02"	039° 20' 13.87"	Картометрический метод	5.00	–
5363	469952.94	1307320.36	053° 04' 12.03"	039° 20' 12.40"	Картометрический метод	5.00	–
5364	469953.42	1307304.52	053° 04' 12.05"	039° 20' 11.55"	Картометрический метод	5.00	–
5365	469955.46	1307285.45	053° 04' 12.13"	039° 20' 10.53"	Картометрический метод	5.00	–
5366	469961.93	1307265.93	053° 04' 12.34"	039° 20' 09.49"	Картометрический метод	5.00	–
5367	469974.07	1307214.64	053° 04' 12.76"	039° 20' 06.74"	Картометрический метод	5.00	–
5368	469975.89	1307200.45	053° 04' 12.82"	039° 20' 05.98"	Картометрический метод	5.00	–

5369	469975.66	1307181.95	053° 04' 12.82"	039° 20' 04.99"	Картометрический метод	5.00	–
5370	469976.57	1307142.69	053° 04' 12.87"	039° 20' 02.88"	Картометрический метод	5.00	–
5371	469977.16	1307120.90	053° 04' 12.89"	039° 20' 01.71"	Картометрический метод	5.00	–
5372	469980.77	1307101.61	053° 04' 13.02"	039° 20' 00.67"	Картометрический метод	5.00	–
5373	469994.61	1307067.56	053° 04' 13.48"	039° 19' 58.86"	Картометрический метод	5.00	–
5374	469998.15	1307055.28	053° 04' 13.60"	039° 19' 58.20"	Картометрический метод	5.00	–
5375	470001.08	1307036.35	053° 04' 13.70"	039° 19' 57.18"	Картометрический метод	5.00	–
5376	470015.49	1306984.60	053° 04' 14.18"	039° 19' 54.41"	Картометрический метод	5.00	–
5377	470022.19	1306962.02	053° 04' 14.41"	039° 19' 53.20"	Картометрический метод	5.00	–
5378	470026.84	1306940.57	053° 04' 14.57"	039° 19' 52.06"	Картометрический метод	5.00	–
5379	470032.97	1306929.45	053° 04' 14.77"	039° 19' 51.46"	Картометрический метод	5.00	–
5380	470042.28	1306914.01	053° 04' 15.08"	039° 19' 50.64"	Картометрический метод	5.00	–
5381	470050.90	1306884.96	053° 04' 15.37"	039° 19' 49.08"	Картометрический метод	5.00	–
5382	470052.49	1306874.86	053° 04' 15.42"	039° 19' 48.54"	Картометрический метод	5.00	–
5383	470050.99	1306863.06	053° 04' 15.38"	039° 19' 47.91"	Картометрический метод	5.00	–
5384	470047.22	1306841.04	053° 04' 15.27"	039° 19' 46.72"	Картометрический метод	5.00	–
5385	470046.59	1306830.65	053° 04' 15.25"	039° 19' 46.17"	Картометрический метод	5.00	–
5386	470048.74	1306805.41	053° 04' 15.33"	039° 19' 44.81"	Картометрический метод	5.00	–
5387	470050.45	1306790.09	053° 04' 15.39"	039° 19' 43.99"	Картометрический метод	5.00	–
5388	470054.65	1306778.62	053° 04' 15.53"	039° 19' 43.38"	Картометрический метод	5.00	–
5389	470059.87	1306766.25	053° 04' 15.70"	039° 19' 42.72"	Картометрический метод	5.00	–
5390	470070.19	1306751.39	053° 04' 16.04"	039° 19' 41.92"	Картометрический метод	5.00	–
5391	470083.36	1306735.27	053° 04' 16.48"	039° 19' 41.07"	Картометрический метод	5.00	–
5392	470101.63	1306716.32	053° 04' 17.07"	039° 19' 40.06"	Картометрический метод	5.00	–
5393	470116.95	1306699.75	053° 04' 17.58"	039° 19' 39.18"	Картометрический метод	5.00	–
5394	470132.95	1306682.84	053° 04' 18.10"	039° 19' 38.28"	Картометрический метод	5.00	–
5395	470158.49	1306654.24	053° 04' 18.94"	039° 19' 36.76"	Картометрический метод	5.00	–
5396	470175.28	1306642.10	053° 04' 19.48"	039° 19' 36.12"	Картометрический метод	5.00	–
5397	470202.18	1306611.91	053° 04' 20.37"	039° 19' 34.52"	Картометрический метод	5.00	–
5398	470214.21	1306593.87	053° 04' 20.76"	039° 19' 33.56"	Картометрический метод	5.00	–
5399	470228.62	1306576.16	053° 04' 21.23"	039° 19' 32.61"	Картометрический метод	5.00	–
5400	470264.71	1306539.05	053° 04' 22.42"	039° 19' 30.64"	Картометрический метод	5.00	–
5401	470278.90	1306523.51	053° 04' 22.88"	039° 19' 29.82"	Картометрический метод	5.00	–
5402	470299.21	1306506.48	053° 04' 23.54"	039° 19' 28.92"	Картометрический метод	5.00	–
5403	470318.50	1306494.79	053° 04' 24.17"	039° 19' 28.30"	Картометрический метод	5.00	–
5404	470334.50	1306491.84	053° 04' 24.69"	039° 19' 28.15"	Картометрический метод	5.00	–
5405	470371.16	1306493.66	053° 04' 25.88"	039° 19' 28.27"	Картометрический метод	5.00	–
5406	470377.40	1306494.91	053° 04' 26.08"	039° 19' 28.34"	Картометрический метод	5.00	–

5407	470393.29	1306503.76	053° 04' 26.59"	039° 19' 28.83"	Картометрический метод	5.00	–
5408	470402.94	1306513.75	053° 04' 26.90"	039° 19' 29.37"	Картометрический метод	5.00	–
5409	470414.40	1306529.75	053° 04' 27.26"	039° 19' 30.24"	Картометрический метод	5.00	–
5410	470424.61	1306538.49	053° 04' 27.59"	039° 19' 30.71"	Картометрический метод	5.00	–
5411	470437.10	1306541.55	053° 04' 27.99"	039° 19' 30.89"	Картометрический метод	5.00	–
5412	470440.84	1306540.53	053° 04' 28.11"	039° 19' 30.83"	Картометрический метод	5.00	–
5413	470443.22	1306537.24	053° 04' 28.19"	039° 19' 30.66"	Картометрический метод	5.00	–
5414	470441.29	1306530.20	053° 04' 28.13"	039° 19' 30.28"	Картометрический метод	5.00	–
5415	470425.97	1306499.90	053° 04' 27.65"	039° 19' 28.64"	Картометрический метод	5.00	–
5416	470415.42	1306478.91	053° 04' 27.31"	039° 19' 27.51"	Картометрический метод	5.00	–
5417	470385.12	1306439.98	053° 04' 26.35"	039° 19' 25.40"	Картометрический метод	5.00	–
5418	470379.33	1306434.19	053° 04' 26.16"	039° 19' 25.08"	Картометрический метод	5.00	–
5419	470371.16	1306427.16	053° 04' 25.90"	039° 19' 24.70"	Картометрический метод	5.00	–
5420	470365.71	1306420.23	053° 04' 25.73"	039° 19' 24.33"	Картометрический метод	5.00	–
5421	470365.26	1306413.08	053° 04' 25.72"	039° 19' 23.94"	Картометрический метод	5.00	–
5422	470366.73	1306402.08	053° 04' 25.77"	039° 19' 23.35"	Картометрический метод	5.00	–
5423	470369.00	1306397.08	053° 04' 25.84"	039° 19' 23.08"	Картометрический метод	5.00	–
5424	470372.52	1306392.43	053° 04' 25.96"	039° 19' 22.84"	Картометрический метод	5.00	–
5425	470376.72	1306389.48	053° 04' 26.10"	039° 19' 22.68"	Картометрический метод	5.00	–
5426	470395.45	1306385.96	053° 04' 26.70"	039° 19' 22.50"	Картометрический метод	5.00	–
5427	470409.11	1306383.93	053° 04' 27.15"	039° 19' 22.40"	Картометрический метод	5.00	–
5428	470422.57	1306382.78	053° 04' 27.58"	039° 19' 22.35"	Картометрический метод	5.00	–
5429	470442.54	1306383.46	053° 04' 28.23"	039° 19' 22.40"	Картометрический метод	5.00	–
5430	470451.28	1306383.69	053° 04' 28.51"	039° 19' 22.42"	Картометрический метод	5.00	–
5431	470474.21	1306390.95	053° 04' 29.25"	039° 19' 22.82"	Картометрический метод	5.00	–
5432	470500.31	1306399.58	053° 04' 30.09"	039° 19' 23.30"	Картометрический метод	5.00	–
5433	470508.25	1306399.58	053° 04' 30.35"	039° 19' 23.31"	Картометрический метод	5.00	–
5434	470520.85	1306393.34	053° 04' 30.76"	039° 19' 22.98"	Картометрический метод	5.00	–
5435	470540.14	1306378.81	053° 04' 31.39"	039° 19' 22.21"	Картометрический метод	5.00	–
5436	470562.04	1306362.92	053° 04' 32.10"	039° 19' 21.37"	Картометрический метод	5.00	–
5437	470576.68	1306349.99	053° 04' 32.58"	039° 19' 20.69"	Картометрический метод	5.00	–
5438	470585.99	1306336.03	053° 04' 32.88"	039° 19' 19.94"	Картометрический метод	5.00	–
5439	470592.69	1306319.23	053° 04' 33.11"	039° 19' 19.04"	Картометрический метод	5.00	–
5440	470594.68	1306308.97	053° 04' 33.18"	039° 19' 18.49"	Картометрический метод	5.00	–
5441	470594.14	1306292.36	053° 04' 33.16"	039° 19' 17.60"	Картометрический метод	5.00	–
5442	470593.00	1306284.41	053° 04' 33.13"	039° 19' 17.17"	Картометрический метод	5.00	–
5443	470583.24	1306261.03	053° 04' 32.82"	039° 19' 15.91"	Картометрический метод	5.00	–
5444	470576.98	1306244.06	053° 04' 32.63"	039° 19' 15.00"	Картометрический метод	5.00	–

5445	470572.17	1306231.12	053° 04' 32.48"	039° 19' 14.30"	Картометрический метод	5.00	–
5446	470567.19	1306221.38	053° 04' 32.32"	039° 19' 13.77"	Картометрический метод	5.00	–
5447	470564.77	1306214.19	053° 04' 32.24"	039° 19' 13.38"	Картометрический метод	5.00	–
5448	470560.01	1306197.78	053° 04' 32.10"	039° 19' 12.50"	Картометрический метод	5.00	–
5449	470556.51	1306189.49	053° 04' 31.99"	039° 19' 12.05"	Картометрический метод	5.00	–
5450	470536.80	1306165.25	053° 04' 31.36"	039° 19' 10.74"	Картометрический метод	5.00	–
5451	470533.45	1306157.31	053° 04' 31.25"	039° 19' 10.31"	Картометрический метод	5.00	–
5452	470530.49	1306142.01	053° 04' 31.16"	039° 19' 09.49"	Картометрический метод	5.00	–
5453	470528.77	1306132.98	053° 04' 31.11"	039° 19' 09.00"	Картометрический метод	5.00	–
5454	470528.58	1306124.26	053° 04' 31.11"	039° 19' 08.53"	Картометрический метод	5.00	–
5455	470528.99	1306108.15	053° 04' 31.13"	039° 19' 07.67"	Картометрический метод	5.00	–
5456	470529.95	1306096.54	053° 04' 31.16"	039° 19' 07.04"	Картометрический метод	5.00	–
5457	470529.54	1306086.95	053° 04' 31.15"	039° 19' 06.53"	Картометрический метод	5.00	–
5458	470529.54	1306078.64	053° 04' 31.16"	039° 19' 06.08"	Картометрический метод	5.00	–
5459	470527.95	1306073.46	053° 04' 31.11"	039° 19' 05.80"	Картометрический метод	5.00	–
5460	470522.73	1306066.88	053° 04' 30.94"	039° 19' 05.45"	Картометрический метод	5.00	–
5461	470512.16	1306057.53	053° 04' 30.60"	039° 19' 04.94"	Картометрический метод	5.00	–
5462	470503.03	1306052.45	053° 04' 30.31"	039° 19' 04.66"	Картометрический метод	5.00	–
5463	470500.40	1306049.68	053° 04' 30.22"	039° 19' 04.51"	Картометрический метод	5.00	–
5464	470497.45	1306043.78	053° 04' 30.13"	039° 19' 04.19"	Картометрический метод	5.00	–
5465	470497.67	1306042.28	053° 04' 30.14"	039° 19' 04.11"	Картометрический метод	5.00	–
5466	470499.08	1306041.92	053° 04' 30.18"	039° 19' 04.09"	Картометрический метод	5.00	–
5467	470517.74	1306052.27	053° 04' 30.78"	039° 19' 04.66"	Картометрический метод	5.00	–
5468	470530.85	1306063.10	053° 04' 31.20"	039° 19' 05.25"	Картометрический метод	5.00	–
5469	470537.65	1306063.92	053° 04' 31.42"	039° 19' 05.30"	Картометрический метод	5.00	–
5470	470541.47	1306060.83	053° 04' 31.55"	039° 19' 05.13"	Картометрический метод	5.00	–
5471	470549.37	1306035.68	053° 04' 31.81"	039° 19' 03.79"	Картометрический метод	5.00	–
5472	470550.13	1306028.14	053° 04' 31.84"	039° 19' 03.38"	Картометрический метод	5.00	–
5473	470548.20	1306019.63	053° 04' 31.78"	039° 19' 02.92"	Картометрический метод	5.00	–
5474	470533.81	1306000.56	053° 04' 31.32"	039° 19' 01.89"	Картометрический метод	5.00	–
5475	470517.38	1305977.41	053° 04' 30.80"	039° 19' 00.64"	Картометрический метод	5.00	–
5476	470505.35	1305965.06	053° 04' 30.42"	039° 18' 59.97"	Картометрический метод	5.00	–
5477	470499.72	1305959.25	053° 04' 30.24"	039° 18' 59.65"	Картометрический метод	5.00	–
5478	470496.99	1305950.04	053° 04' 30.15"	039° 18' 59.15"	Картометрический метод	5.00	–
5479	470495.90	1305933.01	053° 04' 30.12"	039° 18' 58.24"	Картометрический метод	5.00	–
5480	470494.77	1305922.48	053° 04' 30.09"	039° 18' 57.67"	Картометрический метод	5.00	–
5481	470493.13	1305919.49	053° 04' 30.04"	039° 18' 57.51"	Картометрический метод	5.00	–
5482	470482.26	1305908.86	053° 04' 29.69"	039° 18' 56.93"	Картометрический метод	5.00	–

5483	470470.23	1305901.03	053° 04' 29.30"	039° 18' 56.51"	Картометрический метод	5.00	–
5484	470461.84	1305898.20	053° 04' 29.03"	039° 18' 56.35"	Картометрический метод	5.00	–
5485	470452.87	1305894.91	053° 04' 28.75"	039° 18' 56.17"	Картометрический метод	5.00	–
5486	470441.86	1305887.19	053° 04' 28.39"	039° 18' 55.74"	Картометрический метод	5.00	–
5487	470432.10	1305877.31	053° 04' 28.08"	039° 18' 55.21"	Картометрический метод	5.00	–
5488	470416.44	1305859.16	053° 04' 27.58"	039° 18' 54.22"	Картометрический метод	5.00	–
5489	470395.35	1305843.81	053° 04' 26.90"	039° 18' 53.39"	Картометрический метод	5.00	–
5490	470372.20	1305826.20	053° 04' 26.16"	039° 18' 52.43"	Картометрический метод	5.00	–
5491	470344.69	1305804.50	053° 04' 25.28"	039° 18' 51.24"	Картометрический метод	5.00	–
5492	470325.36	1305789.34	053° 04' 24.66"	039° 18' 50.42"	Картометрический метод	5.00	–
5493	470310.97	1305776.81	053° 04' 24.20"	039° 18' 49.73"	Картометрический метод	5.00	–
5494	470308.15	1305771.55	053° 04' 24.11"	039° 18' 49.45"	Картометрический метод	5.00	–
5495	470303.11	1305757.11	053° 04' 23.95"	039° 18' 48.67"	Картометрический метод	5.00	–
5496	470300.43	1305751.53	053° 04' 23.87"	039° 18' 48.37"	Картометрический метод	5.00	–
5497	470292.99	1305743.45	053° 04' 23.63"	039° 18' 47.93"	Картометрический метод	5.00	–
5498	470287.27	1305737.54	053° 04' 23.45"	039° 18' 47.61"	Картометрический метод	5.00	–
5499	470262.67	1305723.88	053° 04' 22.66"	039° 18' 46.86"	Картометрический метод	5.00	–
5500	470246.64	1305714.12	053° 04' 22.14"	039° 18' 46.33"	Картометрический метод	5.00	–
5501	470244.83	1305711.72	053° 04' 22.08"	039° 18' 46.20"	Картометрический метод	5.00	–
5502	470244.74	1305706.90	053° 04' 22.08"	039° 18' 45.94"	Картометрический метод	5.00	–
5503	470243.51	1305704.63	053° 04' 22.04"	039° 18' 45.82"	Картометрический метод	5.00	–
5504	470238.06	1305701.46	053° 04' 21.87"	039° 18' 45.64"	Картометрический метод	5.00	–
5505	470236.38	1305699.19	053° 04' 21.82"	039° 18' 45.52"	Картометрический метод	5.00	–
5506	470235.66	1305691.88	053° 04' 21.80"	039° 18' 45.13"	Картометрический метод	5.00	–
5507	470234.41	1305681.21	053° 04' 21.76"	039° 18' 44.55"	Картометрический метод	5.00	–
5508	470227.80	1305653.97	053° 04' 21.56"	039° 18' 43.09"	Картометрический метод	5.00	–
5509	470228.05	1305646.60	053° 04' 21.57"	039° 18' 42.69"	Картометрический метод	5.00	–
5510	470231.91	1305637.75	053° 04' 21.69"	039° 18' 42.22"	Картометрический метод	5.00	–
5511	470234.64	1305628.71	053° 04' 21.79"	039° 18' 41.73"	Картометрический метод	5.00	–
5512	470240.38	1305605.81	053° 04' 21.98"	039° 18' 40.51"	Картометрический метод	5.00	–
5513	470242.78	1305590.92	053° 04' 22.06"	039° 18' 39.71"	Картометрический метод	5.00	–
5514	470244.78	1305586.29	053° 04' 22.13"	039° 18' 39.46"	Картометрический метод	5.00	–
5515	470248.37	1305582.30	053° 04' 22.25"	039° 18' 39.25"	Картометрический метод	5.00	–
5516	470255.40	1305577.39	053° 04' 22.48"	039° 18' 38.99"	Картометрический метод	5.00	–
5517	470260.90	1305574.62	053° 04' 22.66"	039° 18' 38.84"	Картометрический метод	5.00	–
5518	470269.29	1305570.77	053° 04' 22.93"	039° 18' 38.64"	Картометрический метод	5.00	–
5519	470275.24	1305565.59	053° 04' 23.12"	039° 18' 38.37"	Картометрический метод	5.00	–
5520	470278.78	1305559.14	053° 04' 23.24"	039° 18' 38.02"	Картометрический метод	5.00	–

5521	470279.73	1305554.20	053° 04' 23.27"	039° 18' 37.76"	Картометрический метод	5.00	–
5522	470277.87	1305541.12	053° 04' 23.22"	039° 18' 37.06"	Картометрический метод	5.00	–
5523	470273.88	1305521.47	053° 04' 23.10"	039° 18' 36.00"	Картометрический метод	5.00	–
5524	470272.56	1305509.44	053° 04' 23.06"	039° 18' 35.35"	Картометрический метод	5.00	–
5525	470271.56	1305503.04	053° 04' 23.03"	039° 18' 35.01"	Картометрический метод	5.00	–
5526	470270.25	1305498.86	053° 04' 22.99"	039° 18' 34.78"	Картометрический метод	5.00	–
5527	470270.93	1305493.55	053° 04' 23.01"	039° 18' 34.50"	Картометрический метод	5.00	–
5528	470276.33	1305486.56	053° 04' 23.19"	039° 18' 34.12"	Картометрический метод	5.00	–
5529	470277.78	1305480.07	053° 04' 23.24"	039° 18' 33.78"	Картометрический метод	5.00	–
5530	470277.15	1305470.76	053° 04' 23.22"	039° 18' 33.28"	Картометрический метод	5.00	–
5531	470274.11	1305462.86	053° 04' 23.12"	039° 18' 32.85"	Картометрический метод	5.00	–
5532	470271.43	1305460.68	053° 04' 23.04"	039° 18' 32.73"	Картометрический метод	5.00	–
5533	470259.67	1305457.91	053° 04' 22.66"	039° 18' 32.58"	Картометрический метод	5.00	–
5534	470255.36	1305458.41	053° 04' 22.52"	039° 18' 32.60"	Картометрический метод	5.00	–
5535	470253.13	1305457.91	053° 04' 22.45"	039° 18' 32.57"	Картометрический метод	5.00	–
5536	470250.36	1305455.74	053° 04' 22.36"	039° 18' 32.45"	Картометрический метод	5.00	–
5537	470248.28	1305455.46	053° 04' 22.29"	039° 18' 32.44"	Картометрический метод	5.00	–
5538	470242.65	1305456.42	053° 04' 22.11"	039° 18' 32.49"	Картометрический метод	5.00	–
5539	470240.88	1305455.28	053° 04' 22.05"	039° 18' 32.42"	Картометрический метод	5.00	–
5540	470239.65	1305452.29	053° 04' 22.01"	039° 18' 32.26"	Картометрический метод	5.00	–
5541	470234.75	1305446.79	053° 04' 21.86"	039° 18' 31.96"	Картометрический метод	5.00	–
5542	470231.23	1305443.68	053° 04' 21.74"	039° 18' 31.79"	Картометрический метод	5.00	–
5543	470202.86	1305421.78	053° 04' 20.84"	039° 18' 30.60"	Картометрический метод	5.00	–
5544	470187.06	1305403.55	053° 04' 20.33"	039° 18' 29.61"	Картометрический метод	5.00	–
5545	470168.05	1305402.41	053° 04' 19.72"	039° 18' 29.54"	Картометрический метод	5.00	–
5546	470137.38	1305400.22	053° 04' 18.73"	039° 18' 29.40"	Картометрический метод	5.00	–
5547	470015.27	1305395.45	053° 04' 14.78"	039° 18' 29.07"	Картометрический метод	5.00	–
5548	469968.62	1305393.37	053° 04' 13.27"	039° 18' 28.93"	Картометрический метод	5.00	–
5549	469969.39	1305378.89	053° 04' 13.30"	039° 18' 28.15"	Картометрический метод	5.00	–
5550	469974.07	1305359.36	053° 04' 13.46"	039° 18' 27.11"	Картометрический метод	5.00	–
5551	469975.03	1305347.81	053° 04' 13.49"	039° 18' 26.49"	Картометрический метод	5.00	–
5552	469974.41	1305327.65	053° 04' 13.48"	039° 18' 25.40"	Картометрический метод	5.00	–
5553	469979.06	1305287.53	053° 04' 13.65"	039° 18' 23.25"	Картометрический метод	5.00	–
5554	469981.13	1305235.07	053° 04' 13.73"	039° 18' 20.44"	Картометрический метод	5.00	–
5555	469983.00	1305193.51	053° 04' 13.81"	039° 18' 18.21"	Картометрический метод	5.00	–
5556	469983.26	1305186.18	053° 04' 13.82"	039° 18' 17.81"	Картометрический метод	5.00	–
5557	469982.45	1305181.33	053° 04' 13.80"	039° 18' 17.55"	Картометрический метод	5.00	–
5558	469972.03	1305164.39	053° 04' 13.46"	039° 18' 16.64"	Картометрический метод	5.00	–

5559	469947.63	1305132.23	053° 04' 12.69"	039° 18' 14.89"	Картометрический метод	5.00	–
5560	469909.69	1305096.41	053° 04' 11.47"	039° 18' 12.95"	Картометрический метод	5.00	–
5561	469893.57	1305087.21	053° 04' 10.96"	039° 18' 12.44"	Картометрический метод	5.00	–
5562	469873.88	1305079.51	053° 04' 10.32"	039° 18' 12.02"	Картометрический метод	5.00	–
5563	469856.69	1305075.41	053° 04' 09.77"	039° 18' 11.79"	Картометрический метод	5.00	–
5564	469848.98	1305071.12	053° 04' 09.52"	039° 18' 11.55"	Картометрический метод	5.00	–
5565	469838.77	1305059.95	053° 04' 09.19"	039° 18' 10.94"	Картометрический метод	5.00	–
5566	469828.64	1305038.69	053° 04' 08.87"	039° 18' 09.80"	Картометрический метод	5.00	–
5567	469822.44	1305020.96	053° 04' 08.68"	039° 18' 08.84"	Картометрический метод	5.00	–
5568	469820.28	1305012.51	053° 04' 08.61"	039° 18' 08.39"	Картометрический метод	5.00	–
5569	469820.42	1304987.37	053° 04' 08.63"	039° 18' 07.04"	Картометрический метод	5.00	–
5570	469819.18	1304979.20	053° 04' 08.59"	039° 18' 06.60"	Картометрический метод	5.00	–
5571	469813.27	1304955.39	053° 04' 08.41"	039° 18' 05.31"	Картометрический метод	5.00	–
5572	469812.18	1304947.01	053° 04' 08.37"	039° 18' 04.86"	Картометрический метод	5.00	–
5573	469812.84	1304940.98	053° 04' 08.40"	039° 18' 04.54"	Картометрический метод	5.00	–
5574	469818.58	1304921.98	053° 04' 08.59"	039° 18' 03.52"	Картометрический метод	5.00	–
5575	469863.05	1304825.40	053° 04' 10.07"	039° 17' 58.36"	Картометрический метод	5.00	–
5576	469865.66	1304818.01	053° 04' 10.15"	039° 17' 57.97"	Картометрический метод	5.00	–
5577	469867.94	1304796.05	053° 04' 10.23"	039° 17' 56.79"	Картометрический метод	5.00	–
5578	469868.96	1304781.13	053° 04' 10.27"	039° 17' 55.99"	Картометрический метод	5.00	–
5579	469868.73	1304729.55	053° 04' 10.28"	039° 17' 53.22"	Картометрический метод	5.00	–
5580	469871.67	1304696.26	053° 04' 10.39"	039° 17' 51.43"	Картометрический метод	5.00	–
5581	469870.28	1304684.57	053° 04' 10.35"	039° 17' 50.80"	Картометрический метод	5.00	–
5582	469864.48	1304674.58	053° 04' 10.17"	039° 17' 50.26"	Картометрический метод	5.00	–
5583	469861.91	1304667.40	053° 04' 10.09"	039° 17' 49.88"	Картометрический метод	5.00	–
5584	469857.37	1304648.45	053° 04' 09.95"	039° 17' 48.86"	Картометрический метод	5.00	–
5585	469847.76	1304624.62	053° 04' 09.64"	039° 17' 47.57"	Картометрический метод	5.00	–
5586	469846.20	1304619.40	053° 04' 09.60"	039° 17' 47.29"	Картометрический метод	5.00	–
5587	469846.26	1304606.29	053° 04' 09.60"	039° 17' 46.59"	Картометрический метод	5.00	–
5588	469845.25	1304600.85	053° 04' 09.57"	039° 17' 46.29"	Картометрический метод	5.00	–
5589	469834.84	1304577.51	053° 04' 09.24"	039° 17' 45.03"	Картометрический метод	5.00	–
5590	469834.02	1304571.30	053° 04' 09.22"	039° 17' 44.70"	Картометрический метод	5.00	–
5591	469837.14	1304528.03	053° 04' 09.34"	039° 17' 42.38"	Картометрический метод	5.00	–
5592	469839.36	1304518.27	053° 04' 09.41"	039° 17' 41.86"	Картометрический метод	5.00	–
5593	469842.98	1304511.28	053° 04' 09.53"	039° 17' 41.48"	Картометрический метод	5.00	–
5594	469849.49	1304503.37	053° 04' 09.74"	039° 17' 41.06"	Картометрический метод	5.00	–
5595	469852.23	1304495.30	053° 04' 09.84"	039° 17' 40.63"	Картометрический метод	5.00	–
5596	469854.88	1304476.61	053° 04' 09.93"	039° 17' 39.63"	Картометрический метод	5.00	–

5597	469855.62	1304456.06	053° 04' 09.96"	039° 17' 38.52"	Картометрический метод	5.00	–
5598	469854.21	1304437.37	053° 04' 09.92"	039° 17' 37.52"	Картометрический метод	5.00	–
5599	469851.86	1304428.81	053° 04' 09.85"	039° 17' 37.06"	Картометрический метод	5.00	–
5600	469844.85	1304413.48	053° 04' 09.63"	039° 17' 36.23"	Картометрический метод	5.00	–
5601	469838.04	1304401.95	053° 04' 09.41"	039° 17' 35.61"	Картометрический метод	5.00	–
5602	469834.60	1304397.85	053° 04' 09.30"	039° 17' 35.39"	Картометрический метод	5.00	–
5603	469807.92	1304376.93	053° 04' 08.45"	039° 17' 34.25"	Картометрический метод	5.00	–
5604	469803.32	1304374.50	053° 04' 08.30"	039° 17' 34.11"	Картометрический метод	5.00	–
5605	469795.98	1304371.35	053° 04' 08.06"	039° 17' 33.94"	Картометрический метод	5.00	–
5606	469782.09	1304365.40	053° 04' 07.61"	039° 17' 33.61"	Картометрический метод	5.00	–
5607	469764.95	1304354.61	053° 04' 07.06"	039° 17' 33.02"	Картометрический метод	5.00	–
5608	469742.44	1304336.85	053° 04' 06.34"	039° 17' 32.05"	Картометрический метод	5.00	–
5609	469713.98	1304310.61	053° 04' 05.43"	039° 17' 30.63"	Картометрический метод	5.00	–
5610	469702.83	1304298.60	053° 04' 05.08"	039° 17' 29.98"	Картометрический метод	5.00	–
5611	469693.03	1304291.67	053° 04' 04.76"	039° 17' 29.60"	Картометрический метод	5.00	–
5612	469677.52	1304284.79	053° 04' 04.26"	039° 17' 29.22"	Картометрический метод	5.00	–
5613	469660.12	1304280.25	053° 04' 03.70"	039° 17' 28.96"	Картометрический метод	5.00	–
5614	469643.47	1304279.61	053° 04' 03.16"	039° 17' 28.92"	Картометрический метод	5.00	–
5615	469634.04	1304282.91	053° 04' 02.86"	039° 17' 29.09"	Картометрический метод	5.00	–
5616	469628.63	1304288.00	053° 04' 02.68"	039° 17' 29.36"	Картометрический метод	5.00	–
5617	469624.11	1304291.26	053° 04' 02.53"	039° 17' 29.53"	Картометрический метод	5.00	–
5618	469612.87	1304295.72	053° 04' 02.17"	039° 17' 29.77"	Картометрический метод	5.00	–
5619	469607.93	1304299.92	053° 04' 02.01"	039° 17' 29.99"	Картометрический метод	5.00	–
5620	469602.77	1304308.30	053° 04' 01.84"	039° 17' 30.44"	Картометрический метод	5.00	–
5621	469600.09	1304310.70	053° 04' 01.75"	039° 17' 30.56"	Картометрический метод	5.00	–
5622	469595.91	1304310.70	053° 04' 01.61"	039° 17' 30.56"	Картометрический метод	5.00	–
5623	469586.11	1304309.25	053° 04' 01.30"	039° 17' 30.48"	Картометрический метод	5.00	–
5624	469578.48	1304306.07	053° 04' 01.05"	039° 17' 30.30"	Картометрический метод	5.00	–
5625	469571.94	1304304.21	053° 04' 00.84"	039° 17' 30.20"	Картометрический метод	5.00	–
5626	469549.20	1304298.63	053° 04' 00.11"	039° 17' 29.88"	Картометрический метод	5.00	–
5627	469542.03	1304297.43	053° 03' 59.87"	039° 17' 29.82"	Картометрический метод	5.00	–
5628	469537.44	1304294.54	053° 03' 59.73"	039° 17' 29.66"	Картометрический метод	5.00	–
5629	469531.81	1304289.64	053° 03' 59.55"	039° 17' 29.39"	Картометрический метод	5.00	–
5630	469524.78	1304285.15	053° 03' 59.32"	039° 17' 29.15"	Картометрический метод	5.00	–
5631	469512.02	1304280.88	053° 03' 58.91"	039° 17' 28.91"	Картометрический метод	5.00	–
5632	469507.53	1304277.38	053° 03' 58.77"	039° 17' 28.72"	Картометрический метод	5.00	–
5633	469502.87	1304270.49	053° 03' 58.62"	039° 17' 28.35"	Картометрический метод	5.00	–
5634	469499.22	1304264.13	053° 03' 58.50"	039° 17' 28.00"	Картометрический метод	5.00	–

5635	469498.82	1304258.84	053° 03' 58.49"	039° 17' 27.72"	Картометрический метод	5.00	–
5636	469500.40	1304253.30	053° 03' 58.54"	039° 17' 27.42"	Картометрический метод	5.00	–
5637	469505.42	1304244.77	053° 03' 58.71"	039° 17' 26.97"	Картометрический метод	5.00	–
5638	469506.54	1304239.61	053° 03' 58.75"	039° 17' 26.69"	Картометрический метод	5.00	–
5639	469505.30	1304234.28	053° 03' 58.71"	039° 17' 26.40"	Картометрический метод	5.00	–
5640	469498.04	1304222.36	053° 03' 58.48"	039° 17' 25.76"	Картометрический метод	5.00	–
5641	469486.14	1304206.54	053° 03' 58.10"	039° 17' 24.90"	Картометрический метод	5.00	–
5642	469476.36	1304199.87	053° 03' 57.79"	039° 17' 24.54"	Картометрический метод	5.00	–
5643	469462.82	1304195.15	053° 03' 57.35"	039° 17' 24.28"	Картометрический метод	5.00	–
5644	469441.68	1304193.09	053° 03' 56.67"	039° 17' 24.15"	Картометрический метод	5.00	–
5645	469428.49	1304197.32	053° 03' 56.24"	039° 17' 24.37"	Картометрический метод	5.00	–
5646	469423.39	1304196.56	053° 03' 56.07"	039° 17' 24.33"	Картометрический метод	5.00	–
5647	469419.08	1304194.94	053° 03' 55.94"	039° 17' 24.24"	Картометрический метод	5.00	–
5648	469398.82	1304186.56	053° 03' 55.28"	039° 17' 23.78"	Картометрический метод	5.00	–
5649	469377.72	1304180.39	053° 03' 54.60"	039° 17' 23.43"	Картометрический метод	5.00	–
5650	469370.57	1304177.21	053° 03' 54.37"	039° 17' 23.26"	Картометрический метод	5.00	–
5651	469362.33	1304170.68	053° 03' 54.11"	039° 17' 22.90"	Картометрический метод	5.00	–
5652	469357.16	1304168.50	053° 03' 53.94"	039° 17' 22.78"	Картометрический метод	5.00	–
5653	469331.89	1304162.29	053° 03' 53.13"	039° 17' 22.43"	Картометрический метод	5.00	–
5654	469324.75	1304159.32	053° 03' 52.90"	039° 17' 22.27"	Картометрический метод	5.00	–
5655	469294.34	1304137.07	053° 03' 51.92"	039° 17' 21.06"	Картометрический метод	5.00	–
5656	469288.57	1304128.46	053° 03' 51.74"	039° 17' 20.59"	Картометрический метод	5.00	–
5657	469287.39	1304114.51	053° 03' 51.70"	039° 17' 19.84"	Картометрический метод	5.00	–
5658	469285.76	1304108.75	053° 03' 51.65"	039° 17' 19.53"	Картометрический метод	5.00	–
5659	469275.65	1304090.30	053° 03' 51.33"	039° 17' 18.53"	Картометрический метод	5.00	–
5660	469264.18	1304074.95	053° 03' 50.97"	039° 17' 17.70"	Картометрический метод	5.00	–
5661	469259.74	1304064.30	053° 03' 50.83"	039° 17' 17.13"	Картометрический метод	5.00	–
5662	469255.65	1304042.47	053° 03' 50.70"	039° 17' 15.95"	Картометрический метод	5.00	–
5663	469252.69	1304036.90	053° 03' 50.61"	039° 17' 15.65"	Картометрический метод	5.00	–
5664	469230.87	1304014.51	053° 03' 49.91"	039° 17' 14.44"	Картометрический метод	5.00	–
5665	469220.14	1304000.21	053° 03' 49.57"	039° 17' 13.66"	Картометрический метод	5.00	–
5666	469213.26	1303995.40	053° 03' 49.35"	039° 17' 13.40"	Картометрический метод	5.00	–
5667	469190.01	1303983.24	053° 03' 48.60"	039° 17' 12.73"	Картометрический метод	5.00	–
5668	469178.19	1303978.57	053° 03' 48.22"	039° 17' 12.47"	Картометрический метод	5.00	–
5669	469164.28	1303972.14	053° 03' 47.77"	039° 17' 12.12"	Картометрический метод	5.00	–
5670	469157.21	1303971.00	053° 03' 47.55"	039° 17' 12.06"	Картометрический метод	5.00	–
5671	469135.84	1303970.76	053° 03' 46.86"	039° 17' 12.03"	Картометрический метод	5.00	–
5672	469121.38	1303967.00	053° 03' 46.39"	039° 17' 11.82"	Картометрический метод	5.00	–

5673	469084.24	1303965.58	053° 03' 45.19"	039° 17' 11.72"	Картометрический метод	5.00	–
5674	469057.56	1303964.55	053° 03' 44.33"	039° 17' 11.65"	Картометрический метод	5.00	–
5675	469044.93	1303965.66	053° 03' 43.92"	039° 17' 11.70"	Картометрический метод	5.00	–
5676	469025.60	1303972.76	053° 03' 43.29"	039° 17' 12.07"	Картометрический метод	5.00	–
5677	469011.82	1303976.99	053° 03' 42.84"	039° 17' 12.29"	Картометрический метод	5.00	–
5678	469009.78	1303979.60	053° 03' 42.77"	039° 17' 12.43"	Картометрический метод	5.00	–
5679	469008.53	1303985.16	053° 03' 42.73"	039° 17' 12.73"	Картометрический метод	5.00	–
5680	469006.83	1303987.09	053° 03' 42.68"	039° 17' 12.83"	Картометрический метод	5.00	–
5681	468999.05	1303990.13	053° 03' 42.42"	039° 17' 12.99"	Картометрический метод	5.00	–
5682	468996.27	1303992.19	053° 03' 42.33"	039° 17' 13.10"	Картометрический метод	5.00	–
5683	468992.37	1303998.77	053° 03' 42.20"	039° 17' 13.45"	Картометрический метод	5.00	–
5684	468988.67	1304001.77	053° 03' 42.08"	039° 17' 13.61"	Картометрический метод	5.00	–
5685	468970.92	1304010.30	053° 03' 41.51"	039° 17' 14.05"	Картометрический метод	5.00	–
5686	468955.08	1304015.36	053° 03' 40.99"	039° 17' 14.32"	Картометрический метод	5.00	–
5687	468941.85	1304023.34	053° 03' 40.56"	039° 17' 14.74"	Картометрический метод	5.00	–
5688	468928.38	1304033.76	053° 03' 40.12"	039° 17' 15.29"	Картометрический метод	5.00	–
5689	468919.01	1304046.59	053° 03' 39.81"	039° 17' 15.97"	Картометрический метод	5.00	–
5690	468913.59	1304054.58	053° 03' 39.64"	039° 17' 16.40"	Картометрический метод	5.00	–
5691	468912.02	1304058.58	053° 03' 39.58"	039° 17' 16.61"	Картометрический метод	5.00	–
5692	468912.38	1304062.60	053° 03' 39.59"	039° 17' 16.83"	Картометрический метод	5.00	–
5693	468911.31	1304065.28	053° 03' 39.56"	039° 17' 16.97"	Картометрический метод	5.00	–
5694	468907.75	1304069.20	053° 03' 39.44"	039° 17' 17.18"	Картометрический метод	5.00	–
5695	468902.70	1304074.37	053° 03' 39.28"	039° 17' 17.45"	Картометрический метод	5.00	–
5696	468896.72	1304080.97	053° 03' 39.08"	039° 17' 17.80"	Картометрический метод	5.00	–
5697	468887.06	1304089.84	053° 03' 38.77"	039° 17' 18.27"	Картометрический метод	5.00	–
5698	468879.27	1304094.81	053° 03' 38.51"	039° 17' 18.54"	Картометрический метод	5.00	–
5699	468877.21	1304098.55	053° 03' 38.44"	039° 17' 18.73"	Картометрический метод	5.00	–
5700	468875.86	1304104.95	053° 03' 38.40"	039° 17' 19.08"	Картометрический метод	5.00	–
5701	468875.08	1304107.64	053° 03' 38.37"	039° 17' 19.22"	Картометрический метод	5.00	–
5702	468873.00	1304108.19	053° 03' 38.30"	039° 17' 19.25"	Картометрический метод	5.00	–
5703	468870.62	1304105.47	053° 03' 38.23"	039° 17' 19.10"	Картометрический метод	5.00	–
5704	468863.38	1304089.43	053° 03' 38.00"	039° 17' 18.24"	Картометрический метод	5.00	–
5705	468860.54	1304085.71	053° 03' 37.91"	039° 17' 18.04"	Картометрический метод	5.00	–
5706	468857.25	1304083.72	053° 03' 37.80"	039° 17' 17.93"	Картометрический метод	5.00	–
5707	468853.33	1304083.68	053° 03' 37.68"	039° 17' 17.92"	Картометрический метод	5.00	–
5708	468849.96	1304086.49	053° 03' 37.57"	039° 17' 18.07"	Картометрический метод	5.00	–
5709	468846.42	1304091.45	053° 03' 37.45"	039° 17' 18.34"	Картометрический метод	5.00	–
5710	468843.38	1304094.27	053° 03' 37.35"	039° 17' 18.49"	Картометрический метод	5.00	–

5711	468839.28	1304095.38	053° 03' 37.22"	039° 17' 18.54"	Картометрический метод	5.00	–
5712	468836.00	1304094.71	053° 03' 37.11"	039° 17' 18.50"	Картометрический метод	5.00	–
5713	468830.56	1304090.87	053° 03' 36.94"	039° 17' 18.29"	Картометрический метод	5.00	–
5714	468826.13	1304085.25	053° 03' 36.80"	039° 17' 17.99"	Картометрический метод	5.00	–
5715	468821.33	1304077.86	053° 03' 36.64"	039° 17' 17.59"	Картометрический метод	5.00	–
5716	468820.07	1304073.22	053° 03' 36.60"	039° 17' 17.34"	Картометрический метод	5.00	–
5717	468820.24	1304057.41	053° 03' 36.62"	039° 17' 16.49"	Картометрический метод	5.00	–
5718	468818.29	1304039.90	053° 03' 36.56"	039° 17' 15.55"	Картометрический метод	5.00	–
5719	468816.04	1304030.34	053° 03' 36.49"	039° 17' 15.04"	Картометрический метод	5.00	–
5720	468810.25	1304019.61	053° 03' 36.31"	039° 17' 14.46"	Картометрический метод	5.00	–
5721	468797.90	1304006.56	053° 03' 35.91"	039° 17' 13.75"	Картометрический метод	5.00	–
5722	468783.63	1303995.57	053° 03' 35.45"	039° 17' 13.15"	Картометрический метод	5.00	–
5723	468758.96	1303980.85	053° 03' 34.66"	039° 17' 12.34"	Картометрический метод	5.00	–
5724	468751.89	1303973.89	053° 03' 34.44"	039° 17' 11.97"	Картометрический метод	5.00	–
5725	468748.18	1303968.38	053° 03' 34.32"	039° 17' 11.67"	Картометрический метод	5.00	–
5726	468744.79	1303955.50	053° 03' 34.21"	039° 17' 10.98"	Картометрический метод	5.00	–
5727	468741.00	1303948.98	053° 03' 34.09"	039° 17' 10.62"	Картометрический метод	5.00	–
5728	468730.91	1303936.93	053° 03' 33.77"	039° 17' 09.97"	Картометрический метод	5.00	–
5729	468713.97	1303909.34	053° 03' 33.23"	039° 17' 08.48"	Картометрический метод	5.00	–
5730	468680.83	1303849.06	053° 03' 32.18"	039° 17' 05.22"	Картометрический метод	5.00	–
5731	468671.05	1303835.38	053° 03' 31.87"	039° 17' 04.48"	Картометрический метод	5.00	–
5732	468668.50	1303830.70	053° 03' 31.79"	039° 17' 04.23"	Картометрический метод	5.00	–
5733	468664.91	1303820.71	053° 03' 31.68"	039° 17' 03.69"	Картометрический метод	5.00	–
5734	468657.70	1303784.66	053° 03' 31.46"	039° 17' 01.75"	Картометрический метод	5.00	–
5735	468654.81	1303776.63	053° 03' 31.37"	039° 17' 01.32"	Картометрический метод	5.00	–
5736	468647.90	1303760.48	053° 03' 31.15"	039° 17' 00.45"	Картометрический метод	5.00	–
5737	468641.50	1303746.03	053° 03' 30.95"	039° 16' 59.67"	Картометрический метод	5.00	–
5738	468633.89	1303720.85	053° 03' 30.71"	039° 16' 58.31"	Картометрический метод	5.00	–
5739	468633.07	1303706.02	053° 03' 30.69"	039° 16' 57.51"	Картометрический метод	5.00	–
5740	468634.03	1303692.25	053° 03' 30.72"	039° 16' 56.78"	Картометрический метод	5.00	–
5741	468633.21	1303678.67	053° 03' 30.70"	039° 16' 56.05"	Картометрический метод	5.00	–
5742	468634.61	1303674.25	053° 03' 30.75"	039° 16' 55.81"	Картометрический метод	5.00	–
5743	468641.51	1303667.57	053° 03' 30.98"	039° 16' 55.45"	Картометрический метод	5.00	–
5744	468643.64	1303662.75	053° 03' 31.05"	039° 16' 55.20"	Картометрический метод	5.00	–
5745	468646.37	1303654.29	053° 03' 31.14"	039° 16' 54.74"	Картометрический метод	5.00	–
5746	468646.49	1303646.02	053° 03' 31.14"	039° 16' 54.30"	Картометрический метод	5.00	–
5747	468645.01	1303637.10	053° 03' 31.10"	039° 16' 53.82"	Картометрический метод	5.00	–
5748	468642.34	1303623.77	053° 03' 31.02"	039° 16' 53.10"	Картометрический метод	5.00	–

5749	468642.10	1303609.61	053° 03' 31.02"	039° 16' 52.34"	Картометрический метод	5.00	–
5750	468643.37	1303575.35	053° 03' 31.07"	039° 16' 50.50"	Картометрический метод	5.00	–
5751	468644.61	1303570.11	053° 03' 31.11"	039° 16' 50.22"	Картометрический метод	5.00	–
5752	468648.30	1303564.83	053° 03' 31.23"	039° 16' 49.94"	Картометрический метод	5.00	–
5753	468649.19	1303558.32	053° 03' 31.26"	039° 16' 49.59"	Картометрический метод	5.00	–
5754	468648.02	1303539.38	053° 03' 31.23"	039° 16' 48.58"	Картометрический метод	5.00	–
5755	468649.17	1303513.36	053° 03' 31.28"	039° 16' 47.18"	Картометрический метод	5.00	–
5756	468648.60	1303499.20	053° 03' 31.27"	039° 16' 46.42"	Картометрический метод	5.00	–
5757	468640.01	1303455.93	053° 03' 31.00"	039° 16' 44.09"	Картометрический метод	5.00	–
5758	468634.32	1303427.23	053° 03' 30.83"	039° 16' 42.55"	Картометрический метод	5.00	–
5759	468634.55	1303420.00	053° 03' 30.84"	039° 16' 42.16"	Картометрический метод	5.00	–
5760	468637.93	1303402.19	053° 03' 30.96"	039° 16' 41.20"	Картометрический метод	5.00	–
5761	468637.18	1303396.57	053° 03' 30.93"	039° 16' 40.90"	Картометрический метод	5.00	–
5762	468627.84	1303371.25	053° 03' 30.64"	039° 16' 39.54"	Картометрический метод	5.00	–
5763	468621.89	1303349.29	053° 03' 30.46"	039° 16' 38.35"	Картометрический метод	5.00	–
5764	468615.23	1303332.93	053° 03' 30.25"	039° 16' 37.47"	Картометрический метод	5.00	–
5765	468609.09	1303325.68	053° 03' 30.05"	039° 16' 37.08"	Картометрический метод	5.00	–
5766	468603.39	1303323.28	053° 03' 29.87"	039° 16' 36.95"	Картометрический метод	5.00	–
5767	468598.25	1303323.73	053° 03' 29.70"	039° 16' 36.97"	Картометрический метод	5.00	–
5768	468591.39	1303325.36	053° 03' 29.48"	039° 16' 37.05"	Картометрический метод	5.00	–
5769	468587.17	1303323.38	053° 03' 29.34"	039° 16' 36.94"	Картометрический метод	5.00	–
5770	468575.31	1303310.34	053° 03' 28.96"	039° 16' 36.24"	Картометрический метод	5.00	–
5771	468571.61	1303304.04	053° 03' 28.85"	039° 16' 35.90"	Картометрический метод	5.00	–
5772	468568.67	1303295.82	053° 03' 28.75"	039° 16' 35.45"	Картометрический метод	5.00	–
5773	468565.04	1303260.47	053° 03' 28.65"	039° 16' 33.55"	Картометрический метод	5.00	–
5774	468562.62	1303246.86	053° 03' 28.57"	039° 16' 32.82"	Картометрический метод	5.00	–
5775	468548.72	1303206.43	053° 03' 28.14"	039° 16' 30.64"	Картометрический метод	5.00	–
5776	468544.54	1303197.55	053° 03' 28.01"	039° 16' 30.16"	Картометрический метод	5.00	–
5777	468526.20	1303170.54	053° 03' 27.42"	039° 16' 28.70"	Картометрический метод	5.00	–
5778	468519.29	1303163.05	053° 03' 27.20"	039° 16' 28.29"	Картометрический метод	5.00	–
5779	468505.18	1303152.50	053° 03' 26.75"	039° 16' 27.72"	Картометрический метод	5.00	–
5780	468467.19	1303126.96	053° 03' 25.53"	039° 16' 26.33"	Картометрический метод	5.00	–
5781	468442.80	1303113.81	053° 03' 24.75"	039° 16' 25.61"	Картометрический метод	5.00	–
5782	468410.11	1303096.44	053° 03' 23.70"	039° 16' 24.65"	Картометрический метод	5.00	–
5783	468394.00	1303091.22	053° 03' 23.18"	039° 16' 24.36"	Картометрический метод	5.00	–
5784	468361.09	1303085.78	053° 03' 22.11"	039° 16' 24.05"	Картометрический метод	5.00	–
5785	468347.13	1303084.19	053° 03' 21.66"	039° 16' 23.96"	Картометрический метод	5.00	–
5786	468333.85	1303084.87	053° 03' 21.23"	039° 16' 23.99"	Картометрический метод	5.00	–

5787	468325.45	1303087.02	053° 03' 20.96"	039° 16' 24.10"	Картометрический метод	5.00	–
5788	468314.11	1303094.86	053° 03' 20.59"	039° 16' 24.51"	Картометрический метод	5.00	–
5789	468290.09	1303107.66	053° 03' 19.81"	039° 16' 25.19"	Картометрический метод	5.00	–
5790	468277.22	1303116.64	053° 03' 19.39"	039° 16' 25.66"	Картометрический метод	5.00	–
5791	468255.77	1303140.93	053° 03' 18.69"	039° 16' 26.95"	Картометрический метод	5.00	–
5792	468252.37	1303147.74	053° 03' 18.57"	039° 16' 27.31"	Картометрический метод	5.00	–
5793	468250.10	1303157.39	053° 03' 18.50"	039° 16' 27.83"	Картометрический метод	5.00	–
5794	468246.24	1303165.10	053° 03' 18.37"	039° 16' 28.24"	Картометрический метод	5.00	–
5795	468241.70	1303167.71	053° 03' 18.22"	039° 16' 28.38"	Картометрический метод	5.00	–
5796	468234.01	1303167.51	053° 03' 17.97"	039° 16' 28.37"	Картометрический метод	5.00	–
5797	468229.54	1303168.67	053° 03' 17.83"	039° 16' 28.42"	Картометрический метод	5.00	–
5798	468225.13	1303171.57	053° 03' 17.69"	039° 16' 28.58"	Картометрический метод	5.00	–
5799	468220.48	1303176.23	053° 03' 17.53"	039° 16' 28.82"	Картометрический метод	5.00	–
5800	468214.80	1303179.18	053° 03' 17.35"	039° 16' 28.98"	Картометрический метод	5.00	–
5801	468209.81	1303179.63	053° 03' 17.19"	039° 16' 29.00"	Картометрический метод	5.00	–
5802	468201.75	1303176.34	053° 03' 16.93"	039° 16' 28.82"	Картометрический метод	5.00	–
5803	468190.97	1303167.49	053° 03' 16.58"	039° 16' 28.34"	Картометрический метод	5.00	–
5804	468185.75	1303166.01	053° 03' 16.41"	039° 16' 28.26"	Картометрический метод	5.00	–
5805	468165.32	1303164.54	053° 03' 15.75"	039° 16' 28.16"	Картометрический метод	5.00	–
5806	468154.77	1303165.33	053° 03' 15.41"	039° 16' 28.20"	Картометрический метод	5.00	–
5807	468146.94	1303167.71	053° 03' 15.16"	039° 16' 28.32"	Картометрический метод	5.00	–
5808	468143.76	1303170.55	053° 03' 15.05"	039° 16' 28.47"	Картометрический метод	5.00	–
5809	468138.54	1303176.45	053° 03' 14.88"	039° 16' 28.79"	Картометрический метод	5.00	–
5810	468132.41	1303183.03	053° 03' 14.68"	039° 16' 29.14"	Картометрический метод	5.00	–
5811	468120.84	1303193.25	053° 03' 14.30"	039° 16' 29.68"	Картометрический метод	5.00	–
5812	468114.48	1303194.04	053° 03' 14.10"	039° 16' 29.72"	Картометрический метод	5.00	–
5813	468105.29	1303192.34	053° 03' 13.80"	039° 16' 29.62"	Картометрический метод	5.00	–
5814	468095.42	1303184.28	053° 03' 13.49"	039° 16' 29.18"	Картометрический метод	5.00	–
5815	468086.56	1303183.03	053° 03' 13.20"	039° 16' 29.11"	Картометрический метод	5.00	–
5816	468076.24	1303184.06	053° 03' 12.86"	039° 16' 29.16"	Картометрический метод	5.00	–
5817	468058.99	1303188.60	053° 03' 12.31"	039° 16' 29.39"	Картометрический метод	5.00	–
5818	468049.11	1303189.75	053° 03' 11.99"	039° 16' 29.45"	Картометрический метод	5.00	–
5819	468040.81	1303188.43	053° 03' 11.72"	039° 16' 29.37"	Картометрический метод	5.00	–
5820	468013.82	1303180.63	053° 03' 10.85"	039° 16' 28.94"	Картометрический метод	5.00	–
5821	468004.62	1303181.20	053° 03' 10.55"	039° 16' 28.96"	Картометрический метод	5.00	–
5822	467999.43	1303183.37	053° 03' 10.38"	039° 16' 29.08"	Картометрический метод	5.00	–
5823	467997.35	1303187.13	053° 03' 10.31"	039° 16' 29.28"	Картометрический метод	5.00	–
5824	467997.97	1303190.98	053° 03' 10.33"	039° 16' 29.49"	Картометрический метод	5.00	–

5825	468002.93	1303197.64	053° 03' 10.49"	039° 16' 29.85"	Картометрический метод	5.00	–
5826	468001.47	1303200.96	053° 03' 10.44"	039° 16' 30.02"	Картометрический метод	5.00	–
5827	467992.75	1303203.38	053° 03' 10.16"	039° 16' 30.15"	Картометрический метод	5.00	–
5828	467985.82	1303206.33	053° 03' 09.93"	039° 16' 30.30"	Картометрический метод	5.00	–
5829	467977.68	1303211.97	053° 03' 09.67"	039° 16' 30.60"	Картометрический метод	5.00	–
5830	467951.91	1303232.83	053° 03' 08.83"	039° 16' 31.70"	Картометрический метод	5.00	–
5831	467946.00	1303238.75	053° 03' 08.63"	039° 16' 32.02"	Картометрический метод	5.00	–
5832	467931.72	1303259.32	053° 03' 08.16"	039° 16' 33.11"	Картометрический метод	5.00	–
5833	467916.15	1303277.20	053° 03' 07.65"	039° 16' 34.07"	Картометрический метод	5.00	–
5834	467912.40	1303281.24	053° 03' 07.53"	039° 16' 34.28"	Картометрический метод	5.00	–
5835	467908.00	1303284.00	053° 03' 07.39"	039° 16' 34.43"	Картометрический метод	5.00	–
5836	467900.78	1303286.90	053° 03' 07.15"	039° 16' 34.58"	Картометрический метод	5.00	–
5837	467896.17	1303287.57	053° 03' 07.00"	039° 16' 34.61"	Картометрический метод	5.00	–
5838	467891.63	1303286.14	053° 03' 06.86"	039° 16' 34.53"	Картометрический метод	5.00	–
5839	467886.58	1303282.18	053° 03' 06.70"	039° 16' 34.31"	Картометрический метод	5.00	–
5840	467881.39	1303279.00	053° 03' 06.53"	039° 16' 34.14"	Картометрический метод	5.00	–
5841	467866.05	1303274.52	053° 03' 06.03"	039° 16' 33.89"	Картометрический метод	5.00	–
5842	467861.29	1303271.33	053° 03' 05.88"	039° 16' 33.72"	Картометрический метод	5.00	–
5843	467856.66	1303263.86	053° 03' 05.73"	039° 16' 33.31"	Картометрический метод	5.00	–
5844	467852.40	1303260.71	053° 03' 05.60"	039° 16' 33.14"	Картометрический метод	5.00	–
5845	467812.43	1303240.32	053° 03' 04.31"	039° 16' 32.02"	Картометрический метод	5.00	–
5846	467795.44	1303232.81	053° 03' 03.76"	039° 16' 31.61"	Картометрический метод	5.00	–
5847	467785.93	1303228.11	053° 03' 03.46"	039° 16' 31.35"	Картометрический метод	5.00	–
5848	467781.60	1303224.61	053° 03' 03.32"	039° 16' 31.16"	Картометрический метод	5.00	–
5849	467776.90	1303217.99	053° 03' 03.17"	039° 16' 30.80"	Картометрический метод	5.00	–
5850	467771.63	1303208.54	053° 03' 03.00"	039° 16' 30.29"	Картометрический метод	5.00	–
5851	467767.94	1303204.54	053° 03' 02.89"	039° 16' 30.08"	Картометрический метод	5.00	–
5852	467758.96	1303199.27	053° 03' 02.60"	039° 16' 29.79"	Картометрический метод	5.00	–
5853	467757.16	1303195.99	053° 03' 02.54"	039° 16' 29.61"	Картометрический метод	5.00	–
5854	467757.84	1303192.91	053° 03' 02.56"	039° 16' 29.45"	Картометрический метод	5.00	–
5855	467759.97	1303191.59	053° 03' 02.63"	039° 16' 29.38"	Картометрический метод	5.00	–
5856	467763.88	1303190.41	053° 03' 02.76"	039° 16' 29.32"	Картометрический метод	5.00	–
5857	467765.65	1303187.19	053° 03' 02.82"	039° 16' 29.14"	Картометрический метод	5.00	–
5858	467765.99	1303183.02	053° 03' 02.83"	039° 16' 28.92"	Картометрический метод	5.00	–
5859	467764.92	1303177.84	053° 03' 02.80"	039° 16' 28.64"	Картометрический метод	5.00	–
5860	467760.88	1303171.30	053° 03' 02.67"	039° 16' 28.29"	Картометрический метод	5.00	–
5861	467758.66	1303167.53	053° 03' 02.60"	039° 16' 28.08"	Картометрический метод	5.00	–
5862	467757.89	1303164.22	053° 03' 02.57"	039° 16' 27.91"	Картометрический метод	5.00	–

5863	467758.07	1303158.54	053° 03' 02.58"	039° 16' 27.60"	Картометрический метод	5.00	–
5864	467756.71	1303154.23	053° 03' 02.54"	039° 16' 27.37"	Картометрический метод	5.00	–
5865	467748.31	1303138.16	053° 03' 02.27"	039° 16' 26.50"	Картометрический метод	5.00	–
5866	467739.64	1303127.09	053° 03' 02.00"	039° 16' 25.90"	Картометрический метод	5.00	–
5867	467733.75	1303122.85	053° 03' 01.81"	039° 16' 25.67"	Картометрический метод	5.00	–
5868	467727.29	1303119.87	053° 03' 01.60"	039° 16' 25.51"	Картометрический метод	5.00	–
5869	467716.71	1303118.96	053° 03' 01.26"	039° 16' 25.45"	Картометрический метод	5.00	–
5870	467708.81	1303115.65	053° 03' 01.00"	039° 16' 25.27"	Картометрический метод	5.00	–
5871	467698.46	1303110.77	053° 03' 00.67"	039° 16' 25.00"	Картометрический метод	5.00	–
5872	467695.70	1303108.30	053° 03' 00.58"	039° 16' 24.87"	Картометрический метод	5.00	–
5873	467694.22	1303104.49	053° 03' 00.54"	039° 16' 24.66"	Картометрический метод	5.00	–
5874	467692.12	1303102.99	053° 03' 00.47"	039° 16' 24.58"	Картометрический метод	5.00	–
5875	467686.64	1303102.44	053° 03' 00.29"	039° 16' 24.55"	Картометрический метод	5.00	–
5876	467668.81	1303092.44	053° 02' 59.72"	039° 16' 24.00"	Картометрический метод	5.00	–
5877	467659.91	1303090.87	053° 02' 59.43"	039° 16' 23.91"	Картометрический метод	5.00	–
5878	467656.77	1303088.48	053° 02' 59.33"	039° 16' 23.78"	Картометрический метод	5.00	–
5879	467654.44	1303081.15	053° 02' 59.26"	039° 16' 23.39"	Картометрический метод	5.00	–
5880	467651.86	1303078.14	053° 02' 59.18"	039° 16' 23.22"	Картометрический метод	5.00	–
5881	467648.29	1303077.38	053° 02' 59.06"	039° 16' 23.18"	Картометрический метод	5.00	–
5882	467643.94	1303078.74	053° 02' 58.92"	039° 16' 23.25"	Картометрический метод	5.00	–
5883	467640.86	1303077.97	053° 02' 58.82"	039° 16' 23.21"	Картометрический метод	5.00	–
5884	467629.65	1303066.83	053° 02' 58.46"	039° 16' 22.60"	Картометрический метод	5.00	–
5885	467626.08	1303064.62	053° 02' 58.35"	039° 16' 22.48"	Картометрический метод	5.00	–
5886	467621.66	1303064.10	053° 02' 58.20"	039° 16' 22.45"	Картометрический метод	5.00	–
5887	467618.98	1303062.63	053° 02' 58.12"	039° 16' 22.37"	Картометрический метод	5.00	–
5888	467618.04	1303058.16	053° 02' 58.09"	039° 16' 22.13"	Картометрический метод	5.00	–
5889	467615.21	1303055.16	053° 02' 58.00"	039° 16' 21.97"	Картометрический метод	5.00	–
5890	467605.73	1303051.17	053° 02' 57.69"	039° 16' 21.75"	Картометрический метод	5.00	–
5891	467601.93	1303048.05	053° 02' 57.57"	039° 16' 21.58"	Картометрический метод	5.00	–
5892	467599.66	1303043.67	053° 02' 57.50"	039° 16' 21.34"	Картометрический метод	5.00	–
5893	467596.36	1303041.49	053° 02' 57.39"	039° 16' 21.22"	Картометрический метод	5.00	–
5894	467592.50	1303040.15	053° 02' 57.27"	039° 16' 21.15"	Картометрический метод	5.00	–
5895	467590.33	1303038.63	053° 02' 57.20"	039° 16' 21.07"	Картометрический метод	5.00	–
5896	467579.48	1303024.95	053° 02' 56.85"	039° 16' 20.33"	Картометрический метод	5.00	–
5897	467566.22	1303010.92	053° 02' 56.43"	039° 16' 19.56"	Картометрический метод	5.00	–
5898	467564.36	1303005.87	053° 02' 56.37"	039° 16' 19.29"	Картометрический метод	5.00	–
5899	467563.75	1302990.24	053° 02' 56.36"	039° 16' 18.45"	Картометрический метод	5.00	–
5900	467560.73	1302982.44	053° 02' 56.26"	039° 16' 18.03"	Картометрический метод	5.00	–

5901	467553.05	1302969.38	053° 02' 56.02"	039° 16' 17.33"	Картометрический метод	5.00	–
5902	467548.04	1302957.48	053° 02' 55.86"	039° 16' 16.68"	Картометрический метод	5.00	–
5903	467545.54	1302954.73	053° 02' 55.78"	039° 16' 16.54"	Картометрический метод	5.00	–
5904	467540.02	1302954.18	053° 02' 55.60"	039° 16' 16.50"	Картометрический метод	5.00	–
5905	467538.20	1302951.96	053° 02' 55.54"	039° 16' 16.38"	Картометрический метод	5.00	–
5906	467538.05	1302947.91	053° 02' 55.54"	039° 16' 16.17"	Картометрический метод	5.00	–
5907	467535.49	1302944.46	053° 02' 55.46"	039° 16' 15.98"	Картометрический метод	5.00	–
5908	467527.53	1302940.19	053° 02' 55.20"	039° 16' 15.74"	Картометрический метод	5.00	–
5909	467516.37	1302937.88	053° 02' 54.84"	039° 16' 15.61"	Картометрический метод	5.00	–
5910	467507.11	1302935.49	053° 02' 54.54"	039° 16' 15.48"	Картометрический метод	5.00	–
5911	467499.84	1302934.32	053° 02' 54.31"	039° 16' 15.41"	Картометрический метод	5.00	–
5912	467495.17	1302935.39	053° 02' 54.16"	039° 16' 15.47"	Картометрический метод	5.00	–
5913	467488.33	1302940.14	053° 02' 53.94"	039° 16' 15.72"	Картометрический метод	5.00	–
5914	467483.73	1302942.40	053° 02' 53.79"	039° 16' 15.84"	Картометрический метод	5.00	–
5915	467477.28	1302943.47	053° 02' 53.58"	039° 16' 15.89"	Картометрический метод	5.00	–
5916	467474.07	1302945.65	053° 02' 53.47"	039° 16' 16.01"	Картометрический метод	5.00	–
5917	467470.37	1302952.83	053° 02' 53.35"	039° 16' 16.39"	Картометрический метод	5.00	–
5918	467467.08	1302955.69	053° 02' 53.24"	039° 16' 16.54"	Картометрический метод	5.00	–
5919	467461.68	1302958.07	053° 02' 53.07"	039° 16' 16.67"	Картометрический метод	5.00	–
5920	467457.89	1302959.21	053° 02' 52.94"	039° 16' 16.73"	Картометрический метод	5.00	–
5921	467451.23	1302960.12	053° 02' 52.73"	039° 16' 16.77"	Картометрический метод	5.00	–
5922	467445.90	1302961.42	053° 02' 52.56"	039° 16' 16.84"	Картометрический метод	5.00	–
5923	467426.41	1302969.45	053° 02' 51.92"	039° 16' 17.26"	Картометрический метод	5.00	–
5924	467422.28	1302970.51	053° 02' 51.79"	039° 16' 17.31"	Картометрический метод	5.00	–
5925	467417.50	1302970.93	053° 02' 51.63"	039° 16' 17.33"	Картометрический метод	5.00	–
5926	467413.85	1302972.04	053° 02' 51.52"	039° 16' 17.39"	Картометрический метод	5.00	–
5927	467411.34	1302974.20	053° 02' 51.43"	039° 16' 17.50"	Картометрический метод	5.00	–
5928	467408.07	1302974.55	053° 02' 51.33"	039° 16' 17.52"	Картометрический метод	5.00	–
5929	467402.19	1302973.99	053° 02' 51.14"	039° 16' 17.49"	Картометрический метод	5.00	–
5930	467397.27	1302974.92	053° 02' 50.98"	039° 16' 17.53"	Картометрический метод	5.00	–
5931	467392.70	1302978.48	053° 02' 50.83"	039° 16' 17.72"	Картометрический метод	5.00	–
5932	467389.21	1302979.57	053° 02' 50.72"	039° 16' 17.78"	Картометрический метод	5.00	–
5933	467376.16	1302980.41	053° 02' 50.29"	039° 16' 17.81"	Картометрический метод	5.00	–
5934	467371.35	1302981.89	053° 02' 50.14"	039° 16' 17.89"	Картометрический метод	5.00	–
5935	467359.22	1302991.56	053° 02' 49.74"	039° 16' 18.40"	Картометрический метод	5.00	–
5936	467352.23	1302995.40	053° 02' 49.51"	039° 16' 18.60"	Картометрический метод	5.00	–
5937	467348.36	1302996.15	053° 02' 49.39"	039° 16' 18.64"	Картометрический метод	5.00	–
5938	467342.73	1302996.29	053° 02' 49.21"	039° 16' 18.65"	Картометрический метод	5.00	–

5939	467339.15	1302998.21	053° 02' 49.09"	039° 16' 18.75"	Картометрический метод	5.00	–
5940	467337.53	1303003.46	053° 02' 49.04"	039° 16' 19.03"	Картометрический метод	5.00	–
5941	467334.78	1303005.50	053° 02' 48.95"	039° 16' 19.14"	Картометрический метод	5.00	–
5942	467328.43	1303005.57	053° 02' 48.74"	039° 16' 19.14"	Картометрический метод	5.00	–
5943	467323.05	1303006.33	053° 02' 48.57"	039° 16' 19.17"	Картометрический метод	5.00	–
5944	467318.97	1303008.18	053° 02' 48.43"	039° 16' 19.27"	Картометрический метод	5.00	–
5945	467304.07	1303016.27	053° 02' 47.95"	039° 16' 19.70"	Картометрический метод	5.00	–
5946	467281.86	1303019.79	053° 02' 47.23"	039° 16' 19.87"	Картометрический метод	5.00	–
5947	467262.29	1303019.35	053° 02' 46.60"	039° 16' 19.84"	Картометрический метод	5.00	–
5948	467246.97	1303017.57	053° 02' 46.10"	039° 16' 19.73"	Картометрический метод	5.00	–
5949	467224.85	1303011.90	053° 02' 45.39"	039° 16' 19.42"	Картометрический метод	5.00	–
5950	467212.01	1303005.96	053° 02' 44.97"	039° 16' 19.09"	Картометрический метод	5.00	–
5951	467199.60	1302994.75	053° 02' 44.58"	039° 16' 18.48"	Картометрический метод	5.00	–
5952	467190.08	1302982.60	053° 02' 44.27"	039° 16' 17.82"	Картометрический метод	5.00	–
5953	467184.15	1302970.54	053° 02' 44.09"	039° 16' 17.17"	Картометрический метод	5.00	–
5954	467181.45	1302956.03	053° 02' 44.00"	039° 16' 16.39"	Картометрический метод	5.00	–
5955	467181.96	1302934.80	053° 02' 44.03"	039° 16' 15.25"	Картометрический метод	5.00	–
5956	467181.32	1302931.18	053° 02' 44.01"	039° 16' 15.06"	Картометрический метод	5.00	–
5957	467172.91	1302899.97	053° 02' 43.75"	039° 16' 13.38"	Картометрический метод	5.00	–
5958	467172.38	1302890.08	053° 02' 43.73"	039° 16' 12.85"	Картометрический метод	5.00	–
5959	467177.70	1302870.64	053° 02' 43.91"	039° 16' 11.81"	Картометрический метод	5.00	–
5960	467177.72	1302859.08	053° 02' 43.92"	039° 16' 11.19"	Картометрический метод	5.00	–
5961	467170.85	1302832.59	053° 02' 43.70"	039° 16' 09.76"	Картометрический метод	5.00	–
5962	467172.11	1302825.80	053° 02' 43.75"	039° 16' 09.40"	Картометрический метод	5.00	–
5963	467180.88	1302811.54	053° 02' 44.04"	039° 16' 08.64"	Картометрический метод	5.00	–
5964	467185.18	1302803.75	053° 02' 44.18"	039° 16' 08.22"	Картометрический метод	5.00	–
5965	467196.96	1302784.42	053° 02' 44.57"	039° 16' 07.19"	Картометрический метод	5.00	–
5966	467209.11	1302769.18	053° 02' 44.96"	039° 16' 06.38"	Картометрический метод	5.00	–
5967	467218.38	1302754.41	053° 02' 45.27"	039° 16' 05.59"	Картометрический метод	5.00	–
5968	467219.65	1302747.00	053° 02' 45.31"	039° 16' 05.19"	Картометрический метод	5.00	–
5969	467217.78	1302732.67	053° 02' 45.26"	039° 16' 04.42"	Картометрический метод	5.00	–
5970	467216.45	1302727.92	053° 02' 45.22"	039° 16' 04.17"	Картометрический метод	5.00	–
5971	467209.87	1302715.01	053° 02' 45.01"	039° 16' 03.47"	Картометрический метод	5.00	–
5972	467208.55	1302709.98	053° 02' 44.97"	039° 16' 03.20"	Картометрический метод	5.00	–
5973	467206.09	1302701.89	053° 02' 44.89"	039° 16' 02.76"	Картометрический метод	5.00	–
5974	467204.21	1302698.16	053° 02' 44.83"	039° 16' 02.56"	Картометрический метод	5.00	–
5975	467197.65	1302688.25	053° 02' 44.62"	039° 16' 02.03"	Картометрический метод	5.00	–
5976	467196.85	1302683.60	053° 02' 44.60"	039° 16' 01.78"	Картометрический метод	5.00	–

5977	467197.86	1302678.82	053° 02' 44.63"	039° 16' 01.52"	Картометрический метод	5.00	–
5978	467208.65	1302655.19	053° 02' 44.99"	039° 16' 00.26"	Картометрический метод	5.00	–
5979	467223.25	1302632.51	053° 02' 45.47"	039° 15' 59.05"	Картометрический метод	5.00	–
5980	467241.77	1302609.08	053° 02' 46.08"	039° 15' 57.80"	Картометрический метод	5.00	–
5981	467258.36	1302591.55	053° 02' 46.62"	039° 15' 56.87"	Картометрический метод	5.00	–
5982	467266.22	1302582.11	053° 02' 46.88"	039° 15' 56.37"	Картометрический метод	5.00	–
5983	467271.08	1302573.29	053° 02' 47.04"	039° 15' 55.90"	Картометрический метод	5.00	–
5984	467284.88	1302519.38	053° 02' 47.50"	039° 15' 53.02"	Картометрический метод	5.00	–
5985	467290.57	1302507.12	053° 02' 47.69"	039° 15' 52.36"	Картометрический метод	5.00	–
5986	467303.66	1302489.97	053° 02' 48.12"	039° 15' 51.45"	Картометрический метод	5.00	–
5987	467306.82	1302484.35	053° 02' 48.23"	039° 15' 51.15"	Картометрический метод	5.00	–
5988	467326.17	1302442.85	053° 02' 48.87"	039° 15' 48.93"	Картометрический метод	5.00	–
5989	467335.73	1302430.10	053° 02' 49.18"	039° 15' 48.25"	Картометрический метод	5.00	–
5990	467348.40	1302418.00	053° 02' 49.59"	039° 15' 47.61"	Картометрический метод	5.00	–
5991	467354.44	1302410.43	053° 02' 49.79"	039° 15' 47.21"	Картометрический метод	5.00	–
5992	467360.20	1302401.08	053° 02' 49.98"	039° 15' 46.71"	Картометрический метод	5.00	–
5993	467367.12	1302389.58	053° 02' 50.21"	039° 15' 46.10"	Картометрический метод	5.00	–
5994	467377.43	1302371.29	053° 02' 50.55"	039° 15' 45.12"	Картометрический метод	5.00	–
5995	467382.83	1302358.64	053° 02' 50.73"	039° 15' 44.44"	Картометрический метод	5.00	–
5996	467386.02	1302354.91	053° 02' 50.83"	039° 15' 44.25"	Картометрический метод	5.00	–
5997	467392.03	1302351.02	053° 02' 51.03"	039° 15' 44.04"	Картометрический метод	5.00	–
5998	467398.24	1302346.78	053° 02' 51.23"	039° 15' 43.82"	Картометрический метод	5.00	–
5999	467408.62	1302342.89	053° 02' 51.57"	039° 15' 43.61"	Картометрический метод	5.00	–
6000	467413.28	1302339.79	053° 02' 51.72"	039° 15' 43.45"	Картометрический метод	5.00	–
6001	467427.55	1302325.67	053° 02' 52.19"	039° 15' 42.70"	Картометрический метод	5.00	–
6002	467436.74	1302320.12	053° 02' 52.49"	039° 15' 42.41"	Картометрический метод	5.00	–
6003	467442.72	1302318.04	053° 02' 52.68"	039° 15' 42.30"	Картометрический метод	5.00	–
6004	467450.69	1302317.09	053° 02' 52.94"	039° 15' 42.25"	Картометрический метод	5.00	–
6005	467459.20	1302315.48	053° 02' 53.21"	039° 15' 42.17"	Картометрический метод	5.00	–
6006	467479.38	1302308.65	053° 02' 53.87"	039° 15' 41.82"	Картометрический метод	5.00	–
6007	467492.53	1302303.07	053° 02' 54.30"	039° 15' 41.53"	Картометрический метод	5.00	–
6008	467514.39	1302289.11	053° 02' 55.01"	039° 15' 40.79"	Картометрический метод	5.00	–
6009	467525.32	1302285.90	053° 02' 55.36"	039° 15' 40.62"	Картометрический метод	5.00	–
6010	467532.20	1302284.76	053° 02' 55.59"	039° 15' 40.57"	Картометрический метод	5.00	–
6011	467539.05	1302284.73	053° 02' 55.81"	039° 15' 40.57"	Картометрический метод	5.00	–
6012	467545.62	1302283.70	053° 02' 56.02"	039° 15' 40.52"	Картометрический метод	5.00	–
6013	467550.45	1302282.71	053° 02' 56.18"	039° 15' 40.47"	Картометрический метод	5.00	–
6014	467556.72	1302281.13	053° 02' 56.38"	039° 15' 40.39"	Картометрический метод	5.00	–

6015	467567.52	1302279.71	053° 02' 56.73"	039° 15' 40.32"	Картометрический метод	5.00	–
6016	467589.12	1302272.02	053° 02' 57.43"	039° 15' 39.92"	Картометрический метод	5.00	–
6017	467613.58	1302256.24	053° 02' 58.23"	039° 15' 39.08"	Картометрический метод	5.00	–
6018	467620.16	1302251.78	053° 02' 58.44"	039° 15' 38.85"	Картометрический метод	5.00	–
6019	467624.33	1302248.48	053° 02' 58.58"	039° 15' 38.67"	Картометрический метод	5.00	–
6020	467631.14	1302244.43	053° 02' 58.80"	039° 15' 38.46"	Картометрический метод	5.00	–
6021	467633.60	1302241.28	053° 02' 58.88"	039° 15' 38.29"	Картометрический метод	5.00	–
6022	467636.28	1302232.97	053° 02' 58.97"	039° 15' 37.85"	Картометрический метод	5.00	–
6023	467639.58	1302217.79	053° 02' 59.08"	039° 15' 37.03"	Картометрический метод	5.00	–
6024	467641.41	1302210.20	053° 02' 59.14"	039° 15' 36.63"	Картометрический метод	5.00	–
6025	467650.01	1302190.91	053° 02' 59.43"	039° 15' 35.60"	Картометрический метод	5.00	–
6026	467661.22	1302174.76	053° 02' 59.80"	039° 15' 34.74"	Картометрический метод	5.00	–
6027	467678.67	1302159.04	053° 03' 00.37"	039° 15' 33.90"	Картометрический метод	5.00	–
6028	467701.23	1302143.59	053° 03' 01.10"	039° 15' 33.09"	Картометрический метод	5.00	–
6029	467708.44	1302138.65	053° 03' 01.34"	039° 15' 32.83"	Картометрический метод	5.00	–
6030	467721.63	1302126.25	053° 03' 01.77"	039° 15' 32.17"	Картометрический метод	5.00	–
6031	467742.45	1302104.52	053° 03' 02.45"	039° 15' 31.01"	Картометрический метод	5.00	–
6032	467754.34	1302090.32	053° 03' 02.84"	039° 15' 30.26"	Картометрический метод	5.00	–
6033	467756.65	1302083.59	053° 03' 02.92"	039° 15' 29.90"	Картометрический метод	5.00	–
6034	467755.95	1302077.29	053° 03' 02.90"	039° 15' 29.56"	Картометрический метод	5.00	–
6035	467748.56	1302056.07	053° 03' 02.66"	039° 15' 28.42"	Картометрический метод	5.00	–
6036	467743.14	1302044.85	053° 03' 02.49"	039° 15' 27.81"	Картометрический метод	5.00	–
6037	467740.84	1302041.17	053° 03' 02.42"	039° 15' 27.61"	Картометрический метод	5.00	–
6038	467740.33	1302036.27	053° 03' 02.40"	039° 15' 27.35"	Картометрический метод	5.00	–
6039	467745.79	1302015.94	053° 03' 02.59"	039° 15' 26.26"	Картометрический метод	5.00	–
6040	467744.87	1302007.39	053° 03' 02.56"	039° 15' 25.80"	Картометрический метод	5.00	–
6041	467728.31	1301969.97	053° 03' 02.04"	039° 15' 23.78"	Картометрический метод	5.00	–
6042	467726.10	1301962.67	053° 03' 01.97"	039° 15' 23.39"	Картометрический метод	5.00	–
6043	467723.77	1301938.13	053° 03' 01.90"	039° 15' 22.07"	Картометрический метод	5.00	–
6044	467714.62	1301899.13	053° 03' 01.62"	039° 15' 19.97"	Картометрический метод	5.00	–
6045	467712.33	1301894.60	053° 03' 01.55"	039° 15' 19.73"	Картометрический метод	5.00	–
6046	467707.37	1301891.70	053° 03' 01.39"	039° 15' 19.57"	Картометрический метод	5.00	–
6047	467703.66	1301888.23	053° 03' 01.27"	039° 15' 19.38"	Картометрический метод	5.00	–
6048	467696.10	1301880.04	053° 03' 01.03"	039° 15' 18.94"	Картометрический метод	5.00	–
6049	467685.31	1301873.08	053° 03' 00.68"	039° 15' 18.56"	Картометрический метод	5.00	–
6050	467657.83	1301860.68	053° 02' 59.80"	039° 15' 17.88"	Картометрический метод	5.00	–
6051	467647.97	1301853.87	053° 02' 59.48"	039° 15' 17.50"	Картометрический метод	5.00	–
6052	467642.47	1301851.88	053° 02' 59.30"	039° 15' 17.39"	Картометрический метод	5.00	–

6053	467633.22	1301850.24	053° 02' 59.01"	039° 15' 17.30"	Картометрический метод	5.00	–
6054	467612.87	1301842.87	053° 02' 58.35"	039° 15' 16.89"	Картометрический метод	5.00	–
6055	467606.89	1301842.25	053° 02' 58.16"	039° 15' 16.86"	Картометрический метод	5.00	–
6056	467590.96	1301844.25	053° 02' 57.64"	039° 15' 16.95"	Картометрический метод	5.00	–
6057	467582.34	1301844.19	053° 02' 57.36"	039° 15' 16.95"	Картометрический метод	5.00	–
6058	467546.32	1301841.70	053° 02' 56.20"	039° 15' 16.79"	Картометрический метод	5.00	–
6059	467540.81	1301839.81	053° 02' 56.02"	039° 15' 16.69"	Картометрический метод	5.00	–
6060	467533.53	1301833.91	053° 02' 55.79"	039° 15' 16.37"	Картометрический метод	5.00	–
6061	467528.06	1301831.54	053° 02' 55.61"	039° 15' 16.24"	Картометрический метод	5.00	–
6062	467501.10	1301826.53	053° 02' 54.74"	039° 15' 15.95"	Картометрический метод	5.00	–
6063	467488.11	1301826.34	053° 02' 54.32"	039° 15' 15.93"	Картометрический метод	5.00	–
6064	467483.07	1301825.08	053° 02' 54.16"	039° 15' 15.86"	Картометрический метод	5.00	–
6065	467479.36	1301821.98	053° 02' 54.04"	039° 15' 15.69"	Картометрический метод	5.00	–
6066	467475.75	1301820.37	053° 02' 53.92"	039° 15' 15.61"	Картометрический метод	5.00	–
6067	467469.24	1301819.52	053° 02' 53.71"	039° 15' 15.56"	Картометрический метод	5.00	–
6068	467464.75	1301817.72	053° 02' 53.57"	039° 15' 15.46"	Картометрический метод	5.00	–
6069	467458.79	1301810.08	053° 02' 53.38"	039° 15' 15.04"	Картометрический метод	5.00	–
6070	467452.42	1301806.29	053° 02' 53.17"	039° 15' 14.84"	Картометрический метод	5.00	–
6071	467434.66	1301803.09	053° 02' 52.60"	039° 15' 14.66"	Картометрический метод	5.00	–
6072	467417.00	1301804.06	053° 02' 52.03"	039° 15' 14.70"	Картометрический метод	5.00	–
6073	467397.44	1301802.31	053° 02' 51.40"	039° 15' 14.59"	Картометрический метод	5.00	–
6074	467391.41	1301800.79	053° 02' 51.20"	039° 15' 14.51"	Картометрический метод	5.00	–
6075	467386.90	1301796.46	053° 02' 51.06"	039° 15' 14.27"	Картометрический метод	5.00	–
6076	467382.96	1301794.76	053° 02' 50.93"	039° 15' 14.18"	Картометрический метод	5.00	–
6077	467355.08	1301785.63	053° 02' 50.03"	039° 15' 13.67"	Картометрический метод	5.00	–
6078	467344.07	1301780.79	053° 02' 49.68"	039° 15' 13.41"	Картометрический метод	5.00	–
6079	467328.68	1301771.61	053° 02' 49.18"	039° 15' 12.90"	Картометрический метод	5.00	–
6080	467321.00	1301765.80	053° 02' 48.94"	039° 15' 12.59"	Картометрический метод	5.00	–
6081	467315.46	1301758.51	053° 02' 48.76"	039° 15' 12.19"	Картометрический метод	5.00	–
6082	467305.61	1301737.29	053° 02' 48.45"	039° 15' 11.05"	Картометрический метод	5.00	–
6083	467303.11	1301728.18	053° 02' 48.37"	039° 15' 10.56"	Картометрический метод	5.00	–
6084	467300.98	1301704.31	053° 02' 48.31"	039° 15' 09.28"	Картометрический метод	5.00	–
6085	467296.53	1301694.93	053° 02' 48.17"	039° 15' 08.77"	Картометрический метод	5.00	–
6086	467290.36	1301685.65	053° 02' 47.97"	039° 15' 08.27"	Картометрический метод	5.00	–
6087	467281.36	1301676.81	053° 02' 47.68"	039° 15' 07.79"	Картометрический метод	5.00	–
6088	467259.73	1301660.61	053° 02' 46.99"	039° 15' 06.91"	Картометрический метод	5.00	–
6089	467247.21	1301647.70	053° 02' 46.59"	039° 15' 06.21"	Картометрический метод	5.00	–
6090	467230.88	1301624.21	053° 02' 46.07"	039° 15' 04.94"	Картометрический метод	5.00	–

6091	467225.16	1301611.54	053° 02' 45.89"	039° 15' 04.25"	Картометрический метод	5.00	–
6092	467223.49	1301604.59	053° 02' 45.84"	039° 15' 03.88"	Картометрический метод	5.00	–
6093	467226.64	1301587.60	053° 02' 45.95"	039° 15' 02.97"	Картометрический метод	5.00	–
6094	467226.58	1301579.54	053° 02' 45.95"	039° 15' 02.54"	Картометрический метод	5.00	–
6095	467224.97	1301570.88	053° 02' 45.90"	039° 15' 02.07"	Картометрический метод	5.00	–
6096	467222.25	1301564.69	053° 02' 45.81"	039° 15' 01.74"	Картометрический метод	5.00	–
6097	467207.71	1301545.10	053° 02' 45.35"	039° 15' 00.68"	Картометрический метод	5.00	–
6098	467201.58	1301535.88	053° 02' 45.15"	039° 15' 00.18"	Картометрический метод	5.00	–
6099	467186.37	1301509.55	053° 02' 44.67"	039° 14' 58.76"	Картометрический метод	5.00	–
6100	467185.87	1301503.58	053° 02' 44.66"	039° 14' 58.44"	Картометрический метод	5.00	–
6101	467187.29	1301498.17	053° 02' 44.70"	039° 14' 58.15"	Картометрический метод	5.00	–
6102	467193.03	1301487.27	053° 02' 44.89"	039° 14' 57.56"	Картометрический метод	5.00	–
6103	467205.72	1301471.53	053° 02' 45.31"	039° 14' 56.73"	Картометрический метод	5.00	–
6104	467211.96	1301466.63	053° 02' 45.51"	039° 14' 56.47"	Картометрический метод	5.00	–
6105	467218.71	1301463.50	053° 02' 45.73"	039° 14' 56.30"	Картометрический метод	5.00	–
6106	467227.32	1301458.68	053° 02' 46.01"	039° 14' 56.05"	Картометрический метод	5.00	–
6107	467233.84	1301451.94	053° 02' 46.22"	039° 14' 55.69"	Картометрический метод	5.00	–
6108	467247.06	1301433.55	053° 02' 46.66"	039° 14' 54.71"	Картометрический метод	5.00	–
6109	467256.98	1301413.43	053° 02' 46.99"	039° 14' 53.64"	Картометрический метод	5.00	–
6110	467273.25	1301376.75	053° 02' 47.53"	039° 14' 51.68"	Картометрический метод	5.00	–
6111	467281.61	1301362.44	053° 02' 47.80"	039° 14' 50.92"	Картометрический метод	5.00	–
6112	467302.22	1301336.24	053° 02' 48.48"	039° 14' 49.52"	Картометрический метод	5.00	–
6113	467323.33	1301316.35	053° 02' 49.17"	039° 14' 48.47"	Картометрический метод	5.00	–
6114	467357.64	1301281.46	053° 02' 50.29"	039° 14' 46.61"	Картометрический метод	5.00	–
6115	467368.42	1301274.53	053° 02' 50.64"	039° 14' 46.25"	Картометрический метод	5.00	–
6116	467372.51	1301274.65	053° 02' 50.77"	039° 14' 46.25"	Картометрический метод	5.00	–
6117	467375.12	1301279.53	053° 02' 50.85"	039° 14' 46.52"	Картометрический метод	5.00	–
6118	467378.86	1301280.66	053° 02' 50.97"	039° 14' 46.58"	Картометрический метод	5.00	–
6119	467382.50	1301279.19	053° 02' 51.09"	039° 14' 46.50"	Картометрический метод	5.00	–
6120	467387.76	1301274.24	053° 02' 51.26"	039° 14' 46.24"	Картометрический метод	5.00	–
6121	467416.72	1301229.96	053° 02' 52.22"	039° 14' 43.88"	Картометрический метод	5.00	–
6122	467434.38	1301204.65	053° 02' 52.80"	039° 14' 42.53"	Картометрический метод	5.00	–
6123	467461.28	1301174.65	053° 02' 53.68"	039° 14' 40.94"	Картометрический метод	5.00	–
6124	467479.64	1301153.78	053° 02' 54.28"	039° 14' 39.83"	Картометрический метод	5.00	–
6125	467486.70	1301143.12	053° 02' 54.51"	039° 14' 39.26"	Картометрический метод	5.00	–
6126	467491.60	1301131.45	053° 02' 54.67"	039° 14' 38.64"	Картометрический метод	5.00	–
6127	467491.10	1301127.18	053° 02' 54.66"	039° 14' 38.41"	Картометрический метод	5.00	–
6128	467486.43	1301113.88	053° 02' 54.51"	039° 14' 37.69"	Картометрический метод	5.00	–

6129	467481.43	1301100.13	053° 02' 54.35"	039° 14' 36.95"	Картометрический метод	5.00	–
6130	467476.84	1301089.23	053° 02' 54.21"	039° 14' 36.36"	Картометрический метод	5.00	–
6131	467472.51	1301079.70	053° 02' 54.07"	039° 14' 35.85"	Картометрический метод	5.00	–
6132	467462.90	1301065.57	053° 02' 53.77"	039° 14' 35.08"	Картометрический метод	5.00	–
6133	467451.57	1301047.38	053° 02' 53.41"	039° 14' 34.10"	Картометрический метод	5.00	–
6134	467447.97	1301043.27	053° 02' 53.29"	039° 14' 33.88"	Картометрический метод	5.00	–
6135	467444.22	1301039.85	053° 02' 53.17"	039° 14' 33.69"	Картометрический метод	5.00	–
6136	467436.53	1301037.29	053° 02' 52.92"	039° 14' 33.55"	Картометрический метод	5.00	–
6137	467421.82	1301035.40	053° 02' 52.45"	039° 14' 33.44"	Картометрический метод	5.00	–
6138	467415.94	1301035.78	053° 02' 52.26"	039° 14' 33.46"	Картометрический метод	5.00	–
6139	467407.47	1301039.92	053° 02' 51.98"	039° 14' 33.68"	Картометрический метод	5.00	–
6140	467402.49	1301044.62	053° 02' 51.82"	039° 14' 33.92"	Картометрический метод	5.00	–
6141	467397.73	1301047.63	053° 02' 51.67"	039° 14' 34.08"	Картометрический метод	5.00	–
6142	467390.31	1301050.36	053° 02' 51.42"	039° 14' 34.23"	Картометрический метод	5.00	–
6143	467380.60	1301051.81	053° 02' 51.11"	039° 14' 34.30"	Картометрический метод	5.00	–
6144	467366.84	1301050.42	053° 02' 50.66"	039° 14' 34.22"	Картометрический метод	5.00	–
6145	467357.67	1301048.32	053° 02' 50.37"	039° 14' 34.10"	Картометрический метод	5.00	–
6146	467341.80	1301041.18	053° 02' 49.86"	039° 14' 33.71"	Картометрический метод	5.00	–
6147	467335.10	1301039.21	053° 02' 49.64"	039° 14' 33.60"	Картометрический метод	5.00	–
6148	467324.84	1301039.73	053° 02' 49.31"	039° 14' 33.62"	Картометрический метод	5.00	–
6149	467318.15	1301042.34	053° 02' 49.09"	039° 14' 33.75"	Картометрический метод	5.00	–
6150	467311.11	1301044.95	053° 02' 48.86"	039° 14' 33.89"	Картометрический метод	5.00	–
6151	467302.03	1301045.74	053° 02' 48.57"	039° 14' 33.93"	Картометрический метод	5.00	–
6152	467282.97	1301046.65	053° 02' 47.95"	039° 14' 33.97"	Картометрический метод	5.00	–
6153	467258.00	1301044.27	053° 02' 47.15"	039° 14' 33.82"	Картометрический метод	5.00	–
6154	467229.86	1301038.37	053° 02' 46.24"	039° 14' 33.49"	Картометрический метод	5.00	–
6155	467217.83	1301037.01	053° 02' 45.85"	039° 14' 33.41"	Картометрический метод	5.00	–
6156	467211.13	1301034.62	053° 02' 45.63"	039° 14' 33.28"	Картометрический метод	5.00	–
6157	467204.32	1301029.86	053° 02' 45.42"	039° 14' 33.02"	Картометрический метод	5.00	–
6158	467200.92	1301024.18	053° 02' 45.31"	039° 14' 32.71"	Картометрический метод	5.00	–
6159	467194.45	1301020.21	053° 02' 45.10"	039° 14' 32.50"	Картометрический метод	5.00	–
6160	467183.24	1301017.17	053° 02' 44.74"	039° 14' 32.33"	Картометрический метод	5.00	–
6161	467174.61	1301015.88	053° 02' 44.46"	039° 14' 32.25"	Картометрический метод	5.00	–
6162	467168.23	1301013.41	053° 02' 44.25"	039° 14' 32.12"	Картометрический метод	5.00	–
6163	467164.19	1301010.45	053° 02' 44.12"	039° 14' 31.96"	Картометрический метод	5.00	–
6164	467142.77	1300992.20	053° 02' 43.44"	039° 14' 30.96"	Картометрический метод	5.00	–
6165	467121.78	1300976.55	053° 02' 42.76"	039° 14' 30.11"	Картометрический метод	5.00	–
6166	467115.75	1300970.53	053° 02' 42.57"	039° 14' 29.79"	Картометрический метод	5.00	–

6167	467107.67	1300958.92	053° 02' 42.31"	039° 14' 29.16"	Картометрический метод	5.00	–
6168	467103.32	1300954.64	053° 02' 42.17"	039° 14' 28.93"	Картометрический метод	5.00	–
6169	467095.66	1300949.99	053° 02' 41.93"	039° 14' 28.67"	Картометрический метод	5.00	–
6170	467080.13	1300940.39	053° 02' 41.43"	039° 14' 28.15"	Картометрический метод	5.00	–
6171	467065.26	1300932.37	053° 02' 40.95"	039° 14' 27.71"	Картометрический метод	5.00	–
6172	467059.91	1300931.14	053° 02' 40.78"	039° 14' 27.64"	Картометрический метод	5.00	–
6173	467030.93	1300926.95	053° 02' 39.84"	039° 14' 27.40"	Картометрический метод	5.00	–
6174	467017.18	1300924.46	053° 02' 39.40"	039° 14' 27.26"	Картометрический метод	5.00	–
6175	467005.72	1300922.72	053° 02' 39.03"	039° 14' 27.16"	Картометрический метод	5.00	–
6176	466998.78	1300920.49	053° 02' 38.80"	039° 14' 27.03"	Картометрический метод	5.00	–
6177	466986.88	1300913.99	053° 02' 38.42"	039° 14' 26.68"	Картометрический метод	5.00	–
6178	466974.97	1300909.79	053° 02' 38.04"	039° 14' 26.45"	Картометрический метод	5.00	–
6179	466958.34	1300907.84	053° 02' 37.50"	039° 14' 26.33"	Картометрический метод	5.00	–
6180	466950.93	1300905.79	053° 02' 37.26"	039° 14' 26.22"	Картометрический метод	5.00	–
6181	466934.73	1300899.31	053° 02' 36.74"	039° 14' 25.86"	Картометрический метод	5.00	–
6182	466924.23	1300890.01	053° 02' 36.40"	039° 14' 25.36"	Картометрический метод	5.00	–
6183	466914.65	1300878.13	053° 02' 36.10"	039° 14' 24.71"	Картометрический метод	5.00	–
6184	466912.02	1300872.94	053° 02' 36.01"	039° 14' 24.43"	Картометрический метод	5.00	–
6185	466910.70	1300861.28	053° 02' 35.98"	039° 14' 23.81"	Картометрический метод	5.00	–
6186	466909.47	1300857.30	053° 02' 35.94"	039° 14' 23.59"	Картометрический метод	5.00	–
6187	466904.86	1300850.50	053° 02' 35.79"	039° 14' 23.22"	Картометрический метод	5.00	–
6188	466899.32	1300844.32	053° 02' 35.61"	039° 14' 22.89"	Картометрический метод	5.00	–
6189	466896.64	1300838.74	053° 02' 35.53"	039° 14' 22.59"	Картометрический метод	5.00	–
6190	466895.40	1300833.42	053° 02' 35.49"	039° 14' 22.30"	Картометрический метод	5.00	–
6191	466896.57	1300816.87	053° 02' 35.53"	039° 14' 21.41"	Картометрический метод	5.00	–
6192	466895.14	1300803.20	053° 02' 35.49"	039° 14' 20.68"	Картометрический метод	5.00	–
6193	466892.61	1300795.73	053° 02' 35.41"	039° 14' 20.28"	Картометрический метод	5.00	–
6194	466882.93	1300778.36	053° 02' 35.11"	039° 14' 19.34"	Картометрический метод	5.00	–
6195	466880.56	1300773.99	053° 02' 35.03"	039° 14' 19.10"	Картометрический метод	5.00	–
6196	466871.58	1300765.56	053° 02' 34.74"	039° 14' 18.65"	Картометрический метод	5.00	–
6197	466869.41	1300760.16	053° 02' 34.67"	039° 14' 18.36"	Картометрический метод	5.00	–
6198	466866.06	1300745.56	053° 02' 34.57"	039° 14' 17.57"	Картометрический метод	5.00	–
6199	466863.79	1300741.58	053° 02' 34.50"	039° 14' 17.35"	Картометрический метод	5.00	–
6200	466860.68	1300738.86	053° 02' 34.40"	039° 14' 17.21"	Картометрический метод	5.00	–
6201	466852.40	1300736.34	053° 02' 34.13"	039° 14' 17.07"	Картометрический метод	5.00	–
6202	466848.24	1300733.83	053° 02' 34.00"	039° 14' 16.93"	Картометрический метод	5.00	–
6203	466838.21	1300723.04	053° 02' 33.68"	039° 14' 16.35"	Картометрический метод	5.00	–
6204	466833.75	1300719.63	053° 02' 33.53"	039° 14' 16.16"	Картометрический метод	5.00	–

6205	466828.93	1300718.05	053° 02' 33.38"	039° 14' 16.07"	Картометрический метод	5.00	–
6206	466807.79	1300715.41	053° 02' 32.70"	039° 14' 15.92"	Картометрический метод	5.00	–
6207	466801.70	1300715.62	053° 02' 32.50"	039° 14' 15.93"	Картометрический метод	5.00	–
6208	466772.04	1300717.61	053° 02' 31.54"	039° 14' 16.02"	Картометрический метод	5.00	–
6209	466749.04	1300721.41	053° 02' 30.79"	039° 14' 16.21"	Картометрический метод	5.00	–
6210	466736.64	1300727.64	053° 02' 30.39"	039° 14' 16.54"	Картометрический метод	5.00	–
6211	466729.49	1300728.21	053° 02' 30.16"	039° 14' 16.56"	Картометрический метод	5.00	–
6212	466720.08	1300725.94	053° 02' 29.86"	039° 14' 16.43"	Картометрический метод	5.00	–
6213	466710.88	1300725.15	053° 02' 29.56"	039° 14' 16.39"	Картометрический метод	5.00	–
6214	466695.45	1300726.62	053° 02' 29.06"	039° 14' 16.46"	Картометрический метод	5.00	–
6215	466668.89	1300729.12	053° 02' 28.20"	039° 14' 16.58"	Картометрический метод	5.00	–
6216	466659.02	1300730.14	053° 02' 27.88"	039° 14' 16.63"	Картометрический метод	5.00	–
6217	466640.11	1300731.36	053° 02' 27.27"	039° 14' 16.68"	Картометрический метод	5.00	–
6218	466634.01	1300732.61	053° 02' 27.07"	039° 14' 16.74"	Картометрический метод	5.00	–
6219	466627.70	1300735.38	053° 02' 26.86"	039° 14' 16.89"	Картометрический метод	5.00	–
6220	466619.87	1300736.16	053° 02' 26.61"	039° 14' 16.93"	Картометрический метод	5.00	–
6221	466606.91	1300735.74	053° 02' 26.19"	039° 14' 16.90"	Картометрический метод	5.00	–
6222	466599.36	1300734.79	053° 02' 25.95"	039° 14' 16.84"	Картометрический метод	5.00	–
6223	466554.91	1300724.24	053° 02' 24.51"	039° 14' 16.25"	Картометрический метод	5.00	–
6224	466549.45	1300723.10	053° 02' 24.34"	039° 14' 16.19"	Картометрический метод	5.00	–
6225	466539.20	1300723.32	053° 02' 24.01"	039° 14' 16.19"	Картометрический метод	5.00	–
6226	466533.81	1300721.60	053° 02' 23.83"	039° 14' 16.10"	Картометрический метод	5.00	–
6227	466531.77	1300718.08	053° 02' 23.77"	039° 14' 15.91"	Картометрический метод	5.00	–
6228	466530.75	1300710.90	053° 02' 23.74"	039° 14' 15.52"	Картометрический метод	5.00	–
6229	466527.30	1300706.09	053° 02' 23.63"	039° 14' 15.26"	Картометрический метод	5.00	–
6230	466522.25	1300704.04	053° 02' 23.46"	039° 14' 15.15"	Картометрический метод	5.00	–
6231	466515.43	1300704.06	053° 02' 23.24"	039° 14' 15.14"	Картометрический метод	5.00	–
6232	466511.12	1300702.56	053° 02' 23.10"	039° 14' 15.06"	Картометрический метод	5.00	–
6233	466505.69	1300696.80	053° 02' 22.93"	039° 14' 14.75"	Картометрический метод	5.00	–
6234	466501.52	1300693.76	053° 02' 22.80"	039° 14' 14.58"	Картометрический метод	5.00	–
6235	466496.08	1300693.19	053° 02' 22.62"	039° 14' 14.55"	Картометрический метод	5.00	–
6236	466486.66	1300694.89	053° 02' 22.32"	039° 14' 14.64"	Картометрический метод	5.00	–
6237	466479.52	1300694.54	053° 02' 22.09"	039° 14' 14.61"	Картометрический метод	5.00	–
6238	466475.11	1300692.75	053° 02' 21.94"	039° 14' 14.52"	Картометрический метод	5.00	–
6239	466469.72	1300684.57	053° 02' 21.77"	039° 14' 14.07"	Картометрический метод	5.00	–
6240	466465.89	1300664.87	053° 02' 21.65"	039° 14' 13.01"	Картометрический метод	5.00	–
6241	466465.01	1300655.30	053° 02' 21.63"	039° 14' 12.50"	Картометрический метод	5.00	–
6242	466462.33	1300606.26	053° 02' 21.56"	039° 14' 09.87"	Картометрический метод	5.00	–

6243	466462.51	1300597.41	053° 02' 21.57"	039° 14' 09.39"	Картометрический метод	5.00	–
6244	466464.73	1300577.85	053° 02' 21.65"	039° 14' 08.34"	Картометрический метод	5.00	–
6245	466469.87	1300530.10	053° 02' 21.83"	039° 14' 05.78"	Картометрический метод	5.00	–
6246	466470.49	1300512.46	053° 02' 21.86"	039° 14' 04.84"	Картометрический метод	5.00	–
6247	466462.11	1300425.77	053° 02' 21.61"	039° 14' 00.18"	Картометрический метод	5.00	–
6248	466460.50	1300419.25	053° 02' 21.56"	039° 13' 59.83"	Картометрический метод	5.00	–
6249	466452.37	1300402.68	053° 02' 21.31"	039° 13' 58.94"	Картометрический метод	5.00	–
6250	466447.87	1300393.65	053° 02' 21.16"	039° 13' 58.45"	Картометрический метод	5.00	–
6251	466442.60	1300386.32	053° 02' 21.00"	039° 13' 58.05"	Картометрический метод	5.00	–
6252	466438.55	1300375.83	053° 02' 20.87"	039° 13' 57.49"	Картометрический метод	5.00	–
6253	466436.87	1300369.40	053° 02' 20.82"	039° 13' 57.14"	Картометрический метод	5.00	–
6254	466436.73	1300353.54	053° 02' 20.82"	039° 13' 56.29"	Картометрический метод	5.00	–
6255	466435.68	1300348.08	053° 02' 20.78"	039° 13' 56.00"	Картометрический метод	5.00	–
6256	466429.97	1300337.19	053° 02' 20.60"	039° 13' 55.41"	Картометрический метод	5.00	–
6257	466428.35	1300330.76	053° 02' 20.55"	039° 13' 55.06"	Картометрический метод	5.00	–
6258	466426.35	1300307.57	053° 02' 20.50"	039° 13' 53.82"	Картометрический метод	5.00	–
6259	466424.18	1300302.16	053° 02' 20.43"	039° 13' 53.52"	Картометрический метод	5.00	–
6260	466413.73	1300289.24	053° 02' 20.09"	039° 13' 52.83"	Картометрический метод	5.00	–
6261	466403.24	1300270.99	053° 02' 19.76"	039° 13' 51.84"	Картометрический метод	5.00	–
6262	466402.67	1300261.83	053° 02' 19.75"	039° 13' 51.35"	Картометрический метод	5.00	–
6263	466403.01	1300256.21	053° 02' 19.76"	039° 13' 51.05"	Картометрический метод	5.00	–
6264	466400.55	1300250.59	053° 02' 19.68"	039° 13' 50.74"	Картометрический метод	5.00	–
6265	466383.62	1300238.37	053° 02' 19.14"	039° 13' 50.08"	Картометрический метод	5.00	–
6266	466368.17	1300228.27	053° 02' 18.64"	039° 13' 49.53"	Картометрический метод	5.00	–
6267	466352.84	1300221.59	053° 02' 18.15"	039° 13' 49.16"	Картометрический метод	5.00	–
6268	466310.15	1300203.83	053° 02' 16.77"	039° 13' 48.18"	Картометрический метод	5.00	–
6269	466304.05	1300203.64	053° 02' 16.58"	039° 13' 48.17"	Картометрический метод	5.00	–
6270	466295.21	1300206.80	053° 02' 16.29"	039° 13' 48.34"	Картометрический метод	5.00	–
6271	466288.58	1300206.55	053° 02' 16.07"	039° 13' 48.32"	Картометрический метод	5.00	–
6272	466270.93	1300201.27	053° 02' 15.51"	039° 13' 48.03"	Картометрический метод	5.00	–
6273	466261.86	1300194.42	053° 02' 15.21"	039° 13' 47.65"	Картометрический метод	5.00	–
6274	466260.59	1300191.24	053° 02' 15.17"	039° 13' 47.48"	Картометрический метод	5.00	–
6275	466262.13	1300186.65	053° 02' 15.23"	039° 13' 47.24"	Картометрический метод	5.00	–
6276	466262.41	1300183.97	053° 02' 15.24"	039° 13' 47.09"	Картометрический метод	5.00	–
6277	466261.64	1300182.11	053° 02' 15.21"	039° 13' 46.99"	Картометрический метод	5.00	–
6278	466255.01	1300178.75	053° 02' 15.00"	039° 13' 46.81"	Картометрический метод	5.00	–
6279	466252.87	1300179.12	053° 02' 14.93"	039° 13' 46.83"	Картометрический метод	5.00	–
6280	466251.69	1300181.66	053° 02' 14.89"	039° 13' 46.96"	Картометрический метод	5.00	–

6281	466250.15	1300181.80	053° 02' 14.84"	039° 13' 46.97"	Картометрический метод	5.00	–
6282	466243.93	1300178.89	053° 02' 14.64"	039° 13' 46.81"	Картометрический метод	5.00	–
6283	466234.66	1300175.87	053° 02' 14.34"	039° 13' 46.64"	Картометрический метод	5.00	–
6284	466231.38	1300172.12	053° 02' 14.24"	039° 13' 46.44"	Картометрический метод	5.00	–
6285	466227.53	1300160.30	053° 02' 14.12"	039° 13' 45.80"	Картометрический метод	5.00	–
6286	466220.81	1300149.94	053° 02' 13.90"	039° 13' 45.24"	Картометрический метод	5.00	–
6287	466217.61	1300147.68	053° 02' 13.80"	039° 13' 45.12"	Картометрический метод	5.00	–
6288	466213.77	1300146.59	053° 02' 13.67"	039° 13' 45.06"	Картометрический метод	5.00	–
6289	466208.34	1300146.43	053° 02' 13.50"	039° 13' 45.05"	Картометрический метод	5.00	–
6290	466203.94	1300145.19	053° 02' 13.36"	039° 13' 44.98"	Картометрический метод	5.00	–
6291	466196.18	1300140.67	053° 02' 13.11"	039° 13' 44.73"	Картометрический метод	5.00	–
6292	466192.74	1300135.56	053° 02' 13.00"	039° 13' 44.46"	Картометрический метод	5.00	–
6293	466191.07	1300129.18	053° 02' 12.95"	039° 13' 44.11"	Картометрический метод	5.00	–
6294	466190.12	1300116.47	053° 02' 12.92"	039° 13' 43.43"	Картометрический метод	5.00	–
6295	466187.93	1300109.57	053° 02' 12.85"	039° 13' 43.06"	Картометрический метод	5.00	–
6296	466184.73	1300104.36	053° 02' 12.75"	039° 13' 42.78"	Картометрический метод	5.00	–
6297	466175.01	1300095.13	053° 02' 12.44"	039° 13' 42.28"	Картометрический метод	5.00	–
6298	466171.76	1300091.23	053° 02' 12.33"	039° 13' 42.06"	Картометрический метод	5.00	–
6299	466170.96	1300087.61	053° 02' 12.31"	039° 13' 41.87"	Картометрический метод	5.00	–
6300	466172.19	1300084.03	053° 02' 12.35"	039° 13' 41.68"	Картометрический метод	5.00	–
6301	466176.96	1300078.07	053° 02' 12.51"	039° 13' 41.36"	Картометрический метод	5.00	–
6302	466179.00	1300073.32	053° 02' 12.57"	039° 13' 41.11"	Картометрический метод	5.00	–
6303	466180.47	1300065.99	053° 02' 12.62"	039° 13' 40.72"	Картометрический метод	5.00	–
6304	466182.29	1300060.01	053° 02' 12.69"	039° 13' 40.40"	Картометрический метод	5.00	–
6305	466194.30	1300028.85	053° 02' 13.08"	039° 13' 38.73"	Картометрический метод	5.00	–
6306	466196.38	1300026.60	053° 02' 13.15"	039° 13' 38.61"	Картометрический метод	5.00	–
6307	466202.31	1300025.66	053° 02' 13.34"	039° 13' 38.56"	Картометрический метод	5.00	–
6308	466205.23	1300023.30	053° 02' 13.44"	039° 13' 38.44"	Картометрический метод	5.00	–
6309	466207.31	1300017.03	053° 02' 13.51"	039° 13' 38.10"	Картометрический метод	5.00	–
6310	466210.65	1300005.92	053° 02' 13.62"	039° 13' 37.51"	Картометрический метод	5.00	–
6311	466212.62	1299998.43	053° 02' 13.69"	039° 13' 37.11"	Картометрический метод	5.00	–
6312	466214.76	1299987.80	053° 02' 13.76"	039° 13' 36.54"	Картометрический метод	5.00	–
6313	466214.94	1299983.42	053° 02' 13.77"	039° 13' 36.30"	Картометрический метод	5.00	–
6314	466214.16	1299981.36	053° 02' 13.74"	039° 13' 36.19"	Картометрический метод	5.00	–
6315	466212.08	1299979.45	053° 02' 13.68"	039° 13' 36.09"	Картометрический метод	5.00	–
6316	466202.53	1299972.93	053° 02' 13.37"	039° 13' 35.73"	Картометрический метод	5.00	–
6317	466199.10	1299966.63	053° 02' 13.26"	039° 13' 35.39"	Картометрический метод	5.00	–
6318	466198.56	1299960.80	053° 02' 13.25"	039° 13' 35.08"	Картометрический метод	5.00	–

6319	466200.81	1299955.03	053° 02' 13.32"	039° 13' 34.77"	Картометрический метод	5.00	–
6320	466201.80	1299947.55	053° 02' 13.35"	039° 13' 34.37"	Картометрический метод	5.00	–
6321	466204.94	1299917.01	053° 02' 13.47"	039° 13' 32.73"	Картометрический метод	5.00	–
6322	466204.33	1299909.64	053° 02' 13.45"	039° 13' 32.34"	Картометрический метод	5.00	–
6323	466200.19	1299892.68	053° 02' 13.32"	039° 13' 31.43"	Картометрический метод	5.00	–
6324	466196.63	1299887.89	053° 02' 13.21"	039° 13' 31.17"	Картометрический метод	5.00	–
6325	466190.60	1299882.93	053° 02' 13.01"	039° 13' 30.90"	Картометрический метод	5.00	–
6326	466173.12	1299871.38	053° 02' 12.45"	039° 13' 30.27"	Картометрический метод	5.00	–
6327	466167.49	1299868.93	053° 02' 12.27"	039° 13' 30.13"	Картометрический метод	5.00	–
6328	466156.76	1299867.05	053° 02' 11.92"	039° 13' 30.03"	Картометрический метод	5.00	–
6329	466138.03	1299864.55	053° 02' 11.32"	039° 13' 29.88"	Картометрический метод	5.00	–
6330	466105.60	1299862.32	053° 02' 10.27"	039° 13' 29.74"	Картометрический метод	5.00	–
6331	466091.29	1299860.13	053° 02' 09.81"	039° 13' 29.62"	Картометрический метод	5.00	–
6332	466083.75	1299860.28	053° 02' 09.57"	039° 13' 29.62"	Картометрический метод	5.00	–
6333	466071.37	1299864.62	053° 02' 09.16"	039° 13' 29.85"	Картометрический метод	5.00	–
6334	466065.57	1299865.42	053° 02' 08.98"	039° 13' 29.89"	Картометрический метод	5.00	–
6335	466050.21	1299863.91	053° 02' 08.48"	039° 13' 29.80"	Картометрический метод	5.00	–
6336	466045.74	1299860.78	053° 02' 08.34"	039° 13' 29.63"	Картометрический метод	5.00	–
6337	466042.13	1299850.50	053° 02' 08.22"	039° 13' 29.07"	Картометрический метод	5.00	–
6338	466039.54	1299845.15	053° 02' 08.14"	039° 13' 28.79"	Картометрический метод	5.00	–
6339	466036.02	1299841.59	053° 02' 08.03"	039° 13' 28.59"	Картометрический метод	5.00	–
6340	466029.30	1299834.88	053° 02' 07.81"	039° 13' 28.23"	Картометрический метод	5.00	–
6341	466009.94	1299825.02	053° 02' 07.19"	039° 13' 27.69"	Картометрический метод	5.00	–
6342	465990.32	1299818.29	053° 02' 06.56"	039° 13' 27.32"	Картометрический метод	5.00	–
6343	465976.94	1299814.89	053° 02' 06.13"	039° 13' 27.13"	Картометрический метод	5.00	–
6344	465967.11	1299811.89	053° 02' 05.81"	039° 13' 26.96"	Картометрический метод	5.00	–
6345	465953.47	1299802.69	053° 02' 05.37"	039° 13' 26.46"	Картометрический метод	5.00	–
6346	465947.79	1299795.78	053° 02' 05.19"	039° 13' 26.09"	Картометрический метод	5.00	–
6347	465943.51	1299788.55	053° 02' 05.05"	039° 13' 25.70"	Картометрический метод	5.00	–
6348	465939.47	1299766.46	053° 02' 04.93"	039° 13' 24.51"	Картометрический метод	5.00	–
6349	465936.72	1299740.21	053° 02' 04.85"	039° 13' 23.10"	Картометрический метод	5.00	–
6350	465933.72	1299730.02	053° 02' 04.76"	039° 13' 22.55"	Картометрический метод	5.00	–
6351	465929.58	1299720.07	053° 02' 04.63"	039° 13' 22.01"	Картометрический метод	5.00	–
6352	465920.92	1299699.28	053° 02' 04.35"	039° 13' 20.89"	Картометрический метод	5.00	–
6353	465918.55	1299688.80	053° 02' 04.28"	039° 13' 20.33"	Картометрический метод	5.00	–
6354	465918.27	1299676.69	053° 02' 04.27"	039° 13' 19.68"	Картометрический метод	5.00	–
6355	465921.09	1299671.20	053° 02' 04.37"	039° 13' 19.39"	Картометрический метод	5.00	–
6356	465937.84	1299662.12	053° 02' 04.91"	039° 13' 18.91"	Картометрический метод	5.00	–

6357	465947.02	1299654.80	053° 02' 05.21"	039° 13' 18.52"	Картометрический метод	5.00	–
6358	465950.74	1299648.93	053° 02' 05.33"	039° 13' 18.21"	Картометрический метод	5.00	–
6359	465951.68	1299641.01	053° 02' 05.37"	039° 13' 17.78"	Картометрический метод	5.00	–
6360	465954.97	1299628.47	053° 02' 05.48"	039° 13' 17.11"	Картометрический метод	5.00	–
6361	465958.74	1299618.45	053° 02' 05.60"	039° 13' 16.58"	Картометрический метод	5.00	–
6362	465962.85	1299606.73	053° 02' 05.74"	039° 13' 15.95"	Картометрический метод	5.00	–
6363	465968.97	1299581.70	053° 02' 05.95"	039° 13' 14.61"	Картометрический метод	5.00	–
6364	465974.01	1299570.70	053° 02' 06.11"	039° 13' 14.02"	Картометрический метод	5.00	–
6365	465981.64	1299558.62	053° 02' 06.36"	039° 13' 13.38"	Картометрический метод	5.00	–
6366	465987.37	1299548.75	053° 02' 06.55"	039° 13' 12.85"	Картометрический метод	5.00	–
6367	465991.16	1299542.11	053° 02' 06.68"	039° 13' 12.50"	Картометрический метод	5.00	–
6368	465992.88	1299535.15	053° 02' 06.73"	039° 13' 12.13"	Картометрический метод	5.00	–
6369	465991.93	1299519.16	053° 02' 06.71"	039° 13' 11.27"	Картометрический метод	5.00	–
6370	465993.47	1299511.28	053° 02' 06.76"	039° 13' 10.84"	Картометрический метод	5.00	–
6371	466000.00	1299501.77	053° 02' 06.98"	039° 13' 10.34"	Картометрический метод	5.00	–
6372	466001.41	1299496.03	053° 02' 07.02"	039° 13' 10.03"	Картометрический метод	5.00	–
6373	466000.71	1299490.82	053° 02' 07.00"	039° 13' 09.75"	Картометрический метод	5.00	–
6374	466001.36	1299487.35	053° 02' 07.02"	039° 13' 09.57"	Картометрический метод	5.00	–
6375	466007.15	1299481.31	053° 02' 07.21"	039° 13' 09.24"	Картометрический метод	5.00	–
6376	466010.48	1299475.76	053° 02' 07.32"	039° 13' 08.95"	Картометрический метод	5.00	–
6377	466012.63	1299468.37	053° 02' 07.40"	039° 13' 08.55"	Картометрический метод	5.00	–
6378	466011.45	1299464.24	053° 02' 07.36"	039° 13' 08.33"	Картометрический метод	5.00	–
6379	466004.96	1299459.66	053° 02' 07.15"	039° 13' 08.08"	Картометрический метод	5.00	–
6380	466003.88	1299455.21	053° 02' 07.12"	039° 13' 07.84"	Картометрический метод	5.00	–
6381	466006.25	1299440.95	053° 02' 07.20"	039° 13' 07.08"	Картометрический метод	5.00	–
6382	466009.60	1299433.46	053° 02' 07.31"	039° 13' 06.68"	Картометрический метод	5.00	–
6383	466015.91	1299424.52	053° 02' 07.52"	039° 13' 06.20"	Картометрический метод	5.00	–
6384	466025.25	1299408.53	053° 02' 07.82"	039° 13' 05.35"	Картометрический метод	5.00	–
6385	466026.20	1299404.58	053° 02' 07.86"	039° 13' 05.14"	Картометрический метод	5.00	–
6386	466025.27	1299399.60	053° 02' 07.83"	039° 13' 04.87"	Картометрический метод	5.00	–
6387	466025.18	1299394.93	053° 02' 07.83"	039° 13' 04.62"	Картометрический метод	5.00	–
6388	466026.17	1299389.03	053° 02' 07.86"	039° 13' 04.30"	Картометрический метод	5.00	–
6389	466025.36	1299382.90	053° 02' 07.84"	039° 13' 03.97"	Картометрический метод	5.00	–
6390	466022.59	1299377.63	053° 02' 07.75"	039° 13' 03.69"	Картометрический метод	5.00	–
6391	466021.36	1299370.96	053° 02' 07.71"	039° 13' 03.33"	Картометрический метод	5.00	–
6392	466022.50	1299362.70	053° 02' 07.75"	039° 13' 02.89"	Картометрический метод	5.00	–
6393	466022.36	1299358.47	053° 02' 07.75"	039° 13' 02.66"	Картометрический метод	5.00	–
6394	466019.68	1299351.44	053° 02' 07.66"	039° 13' 02.28"	Картометрический метод	5.00	–

6395	466017.88	1299340.96	053° 02' 07.61"	039° 13' 01.72"	Картометрический метод	5.00	–
6396	466018.01	1299328.07	053° 02' 07.62"	039° 13' 01.03"	Картометрический метод	5.00	–
6397	466016.45	1299321.44	053° 02' 07.57"	039° 13' 00.67"	Картометрический метод	5.00	–
6398	466010.29	1299313.13	053° 02' 07.37"	039° 13' 00.22"	Картометрический метод	5.00	–
6399	466006.79	1299302.68	053° 02' 07.26"	039° 12' 59.66"	Картометрический метод	5.00	–
6400	466005.47	1299291.38	053° 02' 07.22"	039° 12' 59.05"	Картометрический метод	5.00	–
6401	466006.30	1299286.49	053° 02' 07.25"	039° 12' 58.79"	Картометрический метод	5.00	–
6402	466010.20	1299277.74	053° 02' 07.38"	039° 12' 58.32"	Картометрический метод	5.00	–
6403	466025.84	1299254.38	053° 02' 07.89"	039° 12' 57.08"	Картометрический метод	5.00	–
6404	466029.54	1299251.64	053° 02' 08.01"	039° 12' 56.93"	Картометрический метод	5.00	–
6405	466037.32	1299249.81	053° 02' 08.27"	039° 12' 56.84"	Картометрический метод	5.00	–
6406	466043.03	1299245.72	053° 02' 08.45"	039° 12' 56.62"	Картометрический метод	5.00	–
6407	466048.25	1299233.92	053° 02' 08.62"	039° 12' 55.99"	Картометрический метод	5.00	–
6408	466049.82	1299228.11	053° 02' 08.68"	039° 12' 55.68"	Картометрический метод	5.00	–
6409	466050.08	1299216.25	053° 02' 08.69"	039° 12' 55.04"	Картометрический метод	5.00	–
6410	466049.81	1299208.50	053° 02' 08.68"	039° 12' 54.63"	Картометрический метод	5.00	–
6411	466049.03	1299200.94	053° 02' 08.66"	039° 12' 54.22"	Картометрический метод	5.00	–
6412	466049.56	1299195.61	053° 02' 08.68"	039° 12' 53.94"	Картометрический метод	5.00	–
6413	466051.58	1299185.56	053° 02' 08.75"	039° 12' 53.40"	Картометрический метод	5.00	–
6414	466055.44	1299174.74	053° 02' 08.88"	039° 12' 52.82"	Картометрический метод	5.00	–
6415	466055.50	1299171.03	053° 02' 08.88"	039° 12' 52.62"	Картометрический метод	5.00	–
6416	466054.41	1299167.23	053° 02' 08.85"	039° 12' 52.42"	Картометрический метод	5.00	–
6417	466050.05	1299154.52	053° 02' 08.71"	039° 12' 51.73"	Картометрический метод	5.00	–
6418	466047.88	1299137.98	053° 02' 08.64"	039° 12' 50.84"	Картометрический метод	5.00	–
6419	466048.38	1299123.57	053° 02' 08.67"	039° 12' 50.07"	Картометрический метод	5.00	–
6420	466051.95	1299110.12	053° 02' 08.79"	039° 12' 49.35"	Картометрический метод	5.00	–
6421	466051.76	1299104.84	053° 02' 08.78"	039° 12' 49.07"	Картометрический метод	5.00	–
6422	466049.98	1299096.38	053° 02' 08.73"	039° 12' 48.61"	Картометрический метод	5.00	–
6423	466050.14	1299090.38	053° 02' 08.73"	039° 12' 48.29"	Картометрический метод	5.00	–
6424	466053.00	1299078.92	053° 02' 08.83"	039° 12' 47.68"	Картометрический метод	5.00	–
6425	466053.77	1299072.80	053° 02' 08.86"	039° 12' 47.35"	Картометрический метод	5.00	–
6426	466052.84	1299062.16	053° 02' 08.83"	039° 12' 46.78"	Картометрический метод	5.00	–
6427	466052.32	1299054.71	053° 02' 08.82"	039° 12' 46.38"	Картометрический метод	5.00	–
6428	466052.96	1299049.66	053° 02' 08.84"	039° 12' 46.11"	Картометрический метод	5.00	–
6429	466061.57	1299029.36	053° 02' 09.12"	039° 12' 45.02"	Картометрический метод	5.00	–
6430	466068.07	1299015.61	053° 02' 09.34"	039° 12' 44.29"	Картометрический метод	5.00	–
6431	466068.98	1299010.87	053° 02' 09.37"	039° 12' 44.03"	Картометрический метод	5.00	–
6432	466068.09	1299000.01	053° 02' 09.34"	039° 12' 43.45"	Картометрический метод	5.00	–

6433	466069.47	1298995.18	053° 02' 09.39"	039° 12' 43.19"	Картометрический метод	5.00	–
6434	466079.19	1298977.43	053° 02' 09.71"	039° 12' 42.24"	Картометрический метод	5.00	–
6435	466080.08	1298970.05	053° 02' 09.74"	039° 12' 41.85"	Картометрический метод	5.00	–
6436	466079.10	1298952.56	053° 02' 09.72"	039° 12' 40.91"	Картометрический метод	5.00	–
6437	466078.05	1298948.64	053° 02' 09.68"	039° 12' 40.70"	Картометрический метод	5.00	–
6438	466071.32	1298936.93	053° 02' 09.47"	039° 12' 40.07"	Картометрический метод	5.00	–
6439	466071.42	1298933.85	053° 02' 09.47"	039° 12' 39.90"	Картометрический метод	5.00	–
6440	466073.46	1298932.48	053° 02' 09.54"	039° 12' 39.83"	Картометрический метод	5.00	–
6441	466077.21	1298933.50	053° 02' 09.66"	039° 12' 39.89"	Картометрический метод	5.00	–
6442	466079.24	1298932.17	053° 02' 09.73"	039° 12' 39.82"	Картометрический метод	5.00	–
6443	466079.30	1298929.35	053° 02' 09.73"	039° 12' 39.66"	Картометрический метод	5.00	–
6444	466077.20	1298925.93	053° 02' 09.66"	039° 12' 39.48"	Картометрический метод	5.00	–
6445	466069.47	1298918.00	053° 02' 09.42"	039° 12' 39.05"	Картометрический метод	5.00	–
6446	466069.11	1298912.23	053° 02' 09.41"	039° 12' 38.74"	Картометрический метод	5.00	–
6447	466072.12	1298901.94	053° 02' 09.51"	039° 12' 38.19"	Картометрический метод	5.00	–
6448	466076.05	1298899.40	053° 02' 09.63"	039° 12' 38.06"	Картометрический метод	5.00	–
6449	466083.63	1298897.26	053° 02' 09.88"	039° 12' 37.94"	Картометрический метод	5.00	–
6450	466088.72	1298891.86	053° 02' 10.05"	039° 12' 37.66"	Картометрический метод	5.00	–
6451	466090.70	1298885.49	053° 02' 10.11"	039° 12' 37.32"	Картометрический метод	5.00	–
6452	466091.90	1298875.04	053° 02' 10.15"	039° 12' 36.76"	Картометрический метод	5.00	–
6453	466091.41	1298868.56	053° 02' 10.14"	039° 12' 36.41"	Картометрический метод	5.00	–
6454	466088.10	1298855.52	053° 02' 10.04"	039° 12' 35.71"	Картометрический метод	5.00	–
6455	466086.39	1298843.21	053° 02' 09.99"	039° 12' 35.05"	Картометрический метод	5.00	–
6456	466085.59	1298825.65	053° 02' 09.97"	039° 12' 34.10"	Картометрический метод	5.00	–
6457	466087.77	1298811.44	053° 02' 10.04"	039° 12' 33.34"	Картометрический метод	5.00	–
6458	466091.96	1298802.32	053° 02' 10.18"	039° 12' 32.85"	Картометрический метод	5.00	–
6459	466102.96	1298789.36	053° 02' 10.54"	039° 12' 32.17"	Картометрический метод	5.00	–
6460	466110.30	1298778.31	053° 02' 10.78"	039° 12' 31.58"	Картометрический метод	5.00	–
6461	466111.88	1298770.68	053° 02' 10.84"	039° 12' 31.17"	Картометрический метод	5.00	–
6462	466111.39	1298755.44	053° 02' 10.82"	039° 12' 30.35"	Картометрический метод	5.00	–
6463	466114.08	1298740.84	053° 02' 10.92"	039° 12' 29.57"	Картометрический метод	5.00	–
6464	466116.81	1298733.81	053° 02' 11.01"	039° 12' 29.19"	Картометрический метод	5.00	–
6465	466131.95	1298711.42	053° 02' 11.50"	039° 12' 28.00"	Картометрический метод	5.00	–
6466	466144.46	1298694.29	053° 02' 11.91"	039° 12' 27.09"	Картометрический метод	5.00	–
6467	466151.41	1298688.95	053° 02' 12.14"	039° 12' 26.80"	Картометрический метод	5.00	–
6468	466163.36	1298676.51	053° 02' 12.53"	039° 12' 26.14"	Картометрический метод	5.00	–
6469	466171.05	1298667.53	053° 02' 12.78"	039° 12' 25.66"	Картометрический метод	5.00	–
6470	466172.62	1298660.66	053° 02' 12.84"	039° 12' 25.30"	Картометрический метод	5.00	–

6471	466171.99	1298645.26	053° 02' 12.82"	039° 12' 24.47"	Картометрический метод	5.00	–
6472	466173.08	1298640.01	053° 02' 12.86"	039° 12' 24.19"	Картометрический метод	5.00	–
6473	466175.23	1298634.85	053° 02' 12.93"	039° 12' 23.91"	Картометрический метод	5.00	–
6474	466178.71	1298629.36	053° 02' 13.04"	039° 12' 23.62"	Картометрический метод	5.00	–
6475	466191.91	1298618.05	053° 02' 13.47"	039° 12' 23.02"	Картометрический метод	5.00	–
6476	466194.47	1298614.04	053° 02' 13.56"	039° 12' 22.81"	Картометрический метод	5.00	–
6477	466196.60	1298608.87	053° 02' 13.63"	039° 12' 22.53"	Картометрический метод	5.00	–
6478	466199.88	1298604.15	053° 02' 13.74"	039° 12' 22.28"	Картометрический метод	5.00	–
6479	466213.55	1298592.82	053° 02' 14.18"	039° 12' 21.68"	Картометрический метод	5.00	–
6480	466217.29	1298588.96	053° 02' 14.30"	039° 12' 21.47"	Картометрический метод	5.00	–
6481	466228.96	1298572.07	053° 02' 14.69"	039° 12' 20.57"	Картометрический метод	5.00	–
6482	466234.55	1298565.64	053° 02' 14.87"	039° 12' 20.23"	Картометрический метод	5.00	–
6483	466243.56	1298557.50	053° 02' 15.16"	039° 12' 19.80"	Картометрический метод	5.00	–
6484	466244.56	1298553.88	053° 02' 15.20"	039° 12' 19.61"	Картометрический метод	5.00	–
6485	466243.94	1298548.78	053° 02' 15.18"	039° 12' 19.33"	Картометрический метод	5.00	–
6486	466244.58	1298546.17	053° 02' 15.20"	039° 12' 19.19"	Картометрический метод	5.00	–
6487	466249.99	1298540.38	053° 02' 15.38"	039° 12' 18.88"	Картометрический метод	5.00	–
6488	466261.48	1298531.09	053° 02' 15.75"	039° 12' 18.39"	Картометрический метод	5.00	–
6489	466281.92	1298521.32	053° 02' 16.42"	039° 12' 17.88"	Картометрический метод	5.00	–
6490	466309.89	1298502.70	053° 02' 17.33"	039° 12' 16.89"	Картометрический метод	5.00	–
6491	466317.74	1298496.82	053° 02' 17.58"	039° 12' 16.58"	Картометрический метод	5.00	–
6492	466326.94	1298487.90	053° 02' 17.88"	039° 12' 16.11"	Картометрический метод	5.00	–
6493	466335.83	1298476.20	053° 02' 18.18"	039° 12' 15.49"	Картометрический метод	5.00	–
6494	466338.29	1298471.43	053° 02' 18.26"	039° 12' 15.23"	Картометрический метод	5.00	–
6495	466342.11	1298455.43	053° 02' 18.39"	039° 12' 14.37"	Картометрический метод	5.00	–
6496	466344.14	1298447.43	053° 02' 18.45"	039° 12' 13.95"	Картометрический метод	5.00	–
6497	466346.48	1298442.09	053° 02' 18.53"	039° 12' 13.66"	Картометрический метод	5.00	–
6498	466353.03	1298432.48	053° 02' 18.75"	039° 12' 13.15"	Картометрический метод	5.00	–
6499	466356.22	1298422.29	053° 02' 18.85"	039° 12' 12.60"	Картометрический метод	5.00	–
6500	466356.38	1298415.53	053° 02' 18.86"	039° 12' 12.24"	Картометрический метод	5.00	–
6501	466355.10	1298408.85	053° 02' 18.82"	039° 12' 11.88"	Картометрический метод	5.00	–
6502	466352.29	1298403.89	053° 02' 18.73"	039° 12' 11.61"	Картометрический метод	5.00	–
6503	466344.13	1298392.30	053° 02' 18.47"	039° 12' 10.99"	Картометрический метод	5.00	–
6504	466338.42	1298382.26	053° 02' 18.29"	039° 12' 10.45"	Картометрический метод	5.00	–
6505	466335.12	1298371.81	053° 02' 18.19"	039° 12' 09.88"	Картометрический метод	5.00	–
6506	466332.73	1298359.19	053° 02' 18.11"	039° 12' 09.21"	Картометрический метод	5.00	–
6507	466333.18	1298354.31	053° 02' 18.13"	039° 12' 08.94"	Картометрический метод	5.00	–
6508	466334.45	1298350.10	053° 02' 18.17"	039° 12' 08.72"	Картометрический метод	5.00	–

6509	466339.23	1298344.38	053° 02' 18.33"	039° 12' 08.41"	Картометрический метод	5.00	–
6510	466344.12	1298340.89	053° 02' 18.49"	039° 12' 08.23"	Картометрический метод	5.00	–
6511	466346.67	1298336.80	053° 02' 18.57"	039° 12' 08.01"	Картометрический метод	5.00	–
6512	466346.76	1298332.26	053° 02' 18.58"	039° 12' 07.77"	Картометрический метод	5.00	–
6513	466343.91	1298317.22	053° 02' 18.49"	039° 12' 06.96"	Картометрический метод	5.00	–
6514	466339.32	1298302.44	053° 02' 18.34"	039° 12' 06.16"	Картометрический метод	5.00	–
6515	466336.12	1298297.50	053° 02' 18.24"	039° 12' 05.90"	Картометрический метод	5.00	–
6516	466330.81	1298294.76	053° 02' 18.07"	039° 12' 05.75"	Картометрический метод	5.00	–
6517	466317.66	1298289.21	053° 02' 17.65"	039° 12' 05.44"	Картометрический метод	5.00	–
6518	466305.32	1298282.86	053° 02' 17.25"	039° 12' 05.09"	Картометрический метод	5.00	–
6519	466297.12	1298279.88	053° 02' 16.99"	039° 12' 04.93"	Картометрический метод	5.00	–
6520	466284.90	1298278.80	053° 02' 16.59"	039° 12' 04.87"	Картометрический метод	5.00	–
6521	466273.36	1298275.29	053° 02' 16.22"	039° 12' 04.67"	Картометрический метод	5.00	–
6522	466258.21	1298268.11	053° 02' 15.73"	039° 12' 04.28"	Картометрический метод	5.00	–
6523	466253.98	1298266.58	053° 02' 15.60"	039° 12' 04.19"	Картометрический метод	5.00	–
6524	466250.07	1298266.98	053° 02' 15.47"	039° 12' 04.21"	Картометрический метод	5.00	–
6525	466242.01	1298269.71	053° 02' 15.21"	039° 12' 04.35"	Картометрический метод	5.00	–
6526	466235.09	1298271.78	053° 02' 14.98"	039° 12' 04.46"	Картометрический метод	5.00	–
6527	466230.33	1298271.33	053° 02' 14.83"	039° 12' 04.44"	Картометрический метод	5.00	–
6528	466225.41	1298268.44	053° 02' 14.67"	039° 12' 04.28"	Картометрический метод	5.00	–
6529	466210.18	1298251.72	053° 02' 14.18"	039° 12' 03.37"	Картометрический метод	5.00	–
6530	466207.17	1298249.81	053° 02' 14.09"	039° 12' 03.27"	Картометрический метод	5.00	–
6531	466203.51	1298250.34	053° 02' 13.97"	039° 12' 03.29"	Картометрический метод	5.00	–
6532	466199.81	1298252.74	053° 02' 13.85"	039° 12' 03.42"	Картометрический метод	5.00	–
6533	466195.75	1298252.67	053° 02' 13.72"	039° 12' 03.42"	Картометрический метод	5.00	–
6534	466188.63	1298250.39	053° 02' 13.49"	039° 12' 03.29"	Картометрический метод	5.00	–
6535	466183.03	1298247.57	053° 02' 13.31"	039° 12' 03.13"	Картометрический метод	5.00	–
6536	466181.09	1298244.62	053° 02' 13.25"	039° 12' 02.98"	Картометрический метод	5.00	–
6537	466180.19	1298239.41	053° 02' 13.22"	039° 12' 02.70"	Картометрический метод	5.00	–
6538	466177.27	1298235.90	053° 02' 13.12"	039° 12' 02.51"	Картометрический метод	5.00	–
6539	466154.32	1298223.65	053° 02' 12.39"	039° 12' 01.84"	Картометрический метод	5.00	–
6540	466141.89	1298216.84	053° 02' 11.99"	039° 12' 01.46"	Картометрический метод	5.00	–
6541	466116.54	1298195.20	053° 02' 11.17"	039° 12' 00.29"	Картометрический метод	5.00	–
6542	466115.04	1298191.38	053° 02' 11.13"	039° 12' 00.08"	Картометрический метод	5.00	–
6543	466114.06	1298180.44	053° 02' 11.10"	039° 11' 59.50"	Картометрический метод	5.00	–
6544	466111.95	1298173.29	053° 02' 11.03"	039° 11' 59.11"	Картометрический метод	5.00	–
6545	466105.99	1298162.47	053° 02' 10.84"	039° 11' 58.53"	Картометрический метод	5.00	–
6546	466096.56	1298150.61	053° 02' 10.54"	039° 11' 57.89"	Картометрический метод	5.00	–

6547	466087.08	1298140.62	053° 02' 10.24"	039° 11' 57.34"	Картометрический метод	5.00	–
6548	466077.93	1298133.30	053° 02' 09.94"	039° 11' 56.95"	Картометрический метод	5.00	–
6549	466073.16	1298129.24	053° 02' 09.79"	039° 11' 56.73"	Картометрический метод	5.00	–
6550	466072.52	1298125.20	053° 02' 09.77"	039° 11' 56.51"	Картометрический метод	5.00	–
6551	466075.11	1298119.34	053° 02' 09.86"	039° 11' 56.20"	Картометрический метод	5.00	–
6552	466076.11	1298111.44	053° 02' 09.89"	039° 11' 55.77"	Картометрический метод	5.00	–
6553	466075.06	1298105.77	053° 02' 09.86"	039° 11' 55.47"	Картометрический метод	5.00	–
6554	466071.30	1298102.00	053° 02' 09.74"	039° 11' 55.26"	Картометрический метод	5.00	–
6555	466065.49	1298099.82	053° 02' 09.55"	039° 11' 55.14"	Картометрический метод	5.00	–
6556	466056.18	1298098.91	053° 02' 09.25"	039° 11' 55.09"	Картометрический метод	5.00	–
6557	466050.64	1298100.86	053° 02' 09.07"	039° 11' 55.19"	Картометрический метод	5.00	–
6558	466048.83	1298099.96	053° 02' 09.01"	039° 11' 55.14"	Картометрический метод	5.00	–
6559	466047.65	1298097.37	053° 02' 08.98"	039° 11' 55.00"	Картометрический метод	5.00	–
6560	466047.01	1298086.29	053° 02' 08.96"	039° 11' 54.41"	Картометрический метод	5.00	–
6561	466048.69	1298081.07	053° 02' 09.02"	039° 11' 54.13"	Картометрический метод	5.00	–
6562	466052.28	1298073.81	053° 02' 09.13"	039° 11' 53.74"	Картометрический метод	5.00	–
6563	466060.99	1298062.55	053° 02' 09.42"	039° 11' 53.14"	Картометрический метод	5.00	–
6564	466062.85	1298057.06	053° 02' 09.48"	039° 11' 52.85"	Картометрический метод	5.00	–
6565	466062.90	1298052.10	053° 02' 09.48"	039° 11' 52.58"	Картометрический метод	5.00	–
6566	466063.19	1298047.48	053° 02' 09.50"	039° 11' 52.33"	Картометрический метод	5.00	–
6567	466065.57	1298038.56	053° 02' 09.58"	039° 11' 51.86"	Картометрический метод	5.00	–
6568	466064.79	1298034.33	053° 02' 09.55"	039° 11' 51.63"	Картометрический метод	5.00	–
6569	466056.99	1298027.60	053° 02' 09.30"	039° 11' 51.26"	Картометрический метод	5.00	–
6570	466055.30	1298024.41	053° 02' 09.25"	039° 11' 51.09"	Картометрический метод	5.00	–
6571	466058.04	1298013.02	053° 02' 09.34"	039° 11' 50.48"	Картометрический метод	5.00	–
6572	466059.89	1298008.48	053° 02' 09.40"	039° 11' 50.24"	Картометрический метод	5.00	–
6573	466074.98	1297985.39	053° 02' 09.90"	039° 11' 49.01"	Картометрический метод	5.00	–
6574	466076.86	1297979.21	053° 02' 09.96"	039° 11' 48.68"	Картометрический метод	5.00	–
6575	466080.81	1297975.73	053° 02' 10.09"	039° 11' 48.49"	Картометрический метод	5.00	–
6576	466091.28	1297971.51	053° 02' 10.43"	039° 11' 48.27"	Картометрический метод	5.00	–
6577	466097.49	1297967.12	053° 02' 10.63"	039° 11' 48.04"	Картометрический метод	5.00	–
6578	466103.10	1297960.23	053° 02' 10.81"	039° 11' 47.67"	Картометрический метод	5.00	–
6579	466107.31	1297953.96	053° 02' 10.95"	039° 11' 47.34"	Картометрический метод	5.00	–
6580	466112.79	1297943.75	053° 02' 11.13"	039° 11' 46.79"	Картометрический метод	5.00	–
6581	466116.78	1297933.90	053° 02' 11.27"	039° 11' 46.27"	Картометрический метод	5.00	–
6582	466119.01	1297927.96	053° 02' 11.34"	039° 11' 45.95"	Картометрический метод	5.00	–
6583	466118.64	1297924.28	053° 02' 11.33"	039° 11' 45.75"	Картометрический метод	5.00	–
6584	466115.69	1297920.28	053° 02' 11.23"	039° 11' 45.54"	Картометрический метод	5.00	–

6585	466115.96	1297918.70	053° 02' 11.24"	039° 11' 45.45"	Картометрический метод	5.00	–
6586	466117.53	1297918.11	053° 02' 11.29"	039° 11' 45.42"	Картометрический метод	5.00	–
6587	466120.94	1297919.44	053° 02' 11.40"	039° 11' 45.49"	Картометрический метод	5.00	–
6588	466123.73	1297918.97	053° 02' 11.49"	039° 11' 45.47"	Картометрический метод	5.00	–
6589	466124.63	1297916.47	053° 02' 11.52"	039° 11' 45.34"	Картометрический метод	5.00	–
6590	466123.55	1297913.02	053° 02' 11.49"	039° 11' 45.15"	Картометрический метод	5.00	–
6591	466123.50	1297906.12	053° 02' 11.49"	039° 11' 44.78"	Картометрический метод	5.00	–
6592	466124.41	1297901.67	053° 02' 11.52"	039° 11' 44.54"	Картометрический метод	5.00	–
6593	466130.81	1297890.32	053° 02' 11.73"	039° 11' 43.94"	Картометрический метод	5.00	–
6594	466137.43	1297882.77	053° 02' 11.95"	039° 11' 43.53"	Картометрический метод	5.00	–
6595	466139.79	1297876.82	053° 02' 12.03"	039° 11' 43.22"	Картометрический метод	5.00	–
6596	466141.97	1297864.07	053° 02' 12.10"	039° 11' 42.53"	Картометрический метод	5.00	–
6597	466147.58	1297853.81	053° 02' 12.29"	039° 11' 41.99"	Картометрический метод	5.00	–
6598	466170.28	1297828.88	053° 02' 13.03"	039° 11' 40.66"	Картометрический метод	5.00	–
6599	466175.24	1297824.39	053° 02' 13.19"	039° 11' 40.42"	Картометрический метод	5.00	–
6600	466183.07	1297819.97	053° 02' 13.45"	039° 11' 40.19"	Картометрический метод	5.00	–
6601	466185.90	1297817.02	053° 02' 13.54"	039° 11' 40.03"	Картометрический метод	5.00	–
6602	466195.02	1297803.61	053° 02' 13.84"	039° 11' 39.32"	Картометрический метод	5.00	–
6603	466197.77	1297800.68	053° 02' 13.93"	039° 11' 39.16"	Картометрический метод	5.00	–
6604	466207.24	1297797.46	053° 02' 14.23"	039° 11' 38.99"	Картометрический метод	5.00	–
6605	466214.32	1297793.89	053° 02' 14.47"	039° 11' 38.81"	Картометрический метод	5.00	–
6606	466239.01	1297778.81	053° 02' 15.27"	039° 11' 38.01"	Картометрический метод	5.00	–
6607	466250.38	1297774.66	053° 02' 15.64"	039° 11' 37.79"	Картометрический метод	5.00	–
6608	466258.53	1297769.49	053° 02' 15.90"	039° 11' 37.52"	Картометрический метод	5.00	–
6609	466262.07	1297766.21	053° 02' 16.02"	039° 11' 37.35"	Картометрический метод	5.00	–
6610	466270.22	1297754.19	053° 02' 16.29"	039° 11' 36.70"	Картометрический метод	5.00	–
6611	466273.98	1297751.05	053° 02' 16.41"	039° 11' 36.54"	Картометрический метод	5.00	–
6612	466278.48	1297749.60	053° 02' 16.55"	039° 11' 36.46"	Картометрический метод	5.00	–
6613	466287.69	1297747.69	053° 02' 16.85"	039° 11' 36.37"	Картометрический метод	5.00	–
6614	466293.14	1297746.01	053° 02' 17.03"	039° 11' 36.28"	Картометрический метод	5.00	–
6615	466296.73	1297743.06	053° 02' 17.15"	039° 11' 36.12"	Картометрический метод	5.00	–
6616	466299.96	1297738.73	053° 02' 17.25"	039° 11' 35.89"	Картометрический метод	5.00	–
6617	466300.04	1297734.44	053° 02' 17.26"	039° 11' 35.66"	Картометрический метод	5.00	–
6618	466297.11	1297730.69	053° 02' 17.16"	039° 11' 35.46"	Картометрический метод	5.00	–
6619	466296.66	1297726.32	053° 02' 17.15"	039° 11' 35.22"	Картометрический метод	5.00	–
6620	466299.20	1297723.48	053° 02' 17.23"	039° 11' 35.07"	Картометрический метод	5.00	–
6621	466310.79	1297720.18	053° 02' 17.61"	039° 11' 34.90"	Картометрический метод	5.00	–
6622	466325.95	1297716.22	053° 02' 18.10"	039° 11' 34.70"	Картометрический метод	5.00	–

6623	466329.88	1297714.65	053° 02' 18.23"	039° 11' 34.61"	Картометрический метод	5.00	–
6624	466332.39	1297712.24	053° 02' 18.31"	039° 11' 34.49"	Картометрический метод	5.00	–
6625	466338.90	1297702.27	053° 02' 18.52"	039° 11' 33.96"	Картометрический метод	5.00	–
6626	466346.56	1297692.68	053° 02' 18.77"	039° 11' 33.44"	Картометрический метод	5.00	–
6627	466354.31	1297681.45	053° 02' 19.03"	039° 11' 32.85"	Картометрический метод	5.00	–
6628	466358.88	1297673.22	053° 02' 19.18"	039° 11' 32.41"	Картометрический метод	5.00	–
6629	466363.90	1297667.09	053° 02' 19.34"	039° 11' 32.08"	Картометрический метод	5.00	–
6630	466366.29	1297662.60	053° 02' 19.42"	039° 11' 31.84"	Картометрический метод	5.00	–
6631	466368.93	1297655.13	053° 02' 19.51"	039° 11' 31.44"	Картометрический метод	5.00	–
6632	466371.94	1297648.84	053° 02' 19.61"	039° 11' 31.11"	Картометрический метод	5.00	–
6633	466376.97	1297641.51	053° 02' 19.78"	039° 11' 30.71"	Картометрический метод	5.00	–
6634	466378.85	1297636.79	053° 02' 19.84"	039° 11' 30.46"	Картометрический метод	5.00	–
6635	466379.54	1297628.74	053° 02' 19.86"	039° 11' 30.03"	Картометрический метод	5.00	–
6636	466379.35	1297615.56	053° 02' 19.86"	039° 11' 29.32"	Картометрический метод	5.00	–
6637	466378.78	1297607.80	053° 02' 19.84"	039° 11' 28.91"	Картометрический метод	5.00	–
6638	466375.25	1297599.33	053° 02' 19.73"	039° 11' 28.45"	Картометрический метод	5.00	–
6639	466374.72	1297593.46	053° 02' 19.72"	039° 11' 28.13"	Картометрический метод	5.00	–
6640	466375.60	1297588.15	053° 02' 19.75"	039° 11' 27.85"	Картометрический метод	5.00	–
6641	466380.90	1297574.66	053° 02' 19.92"	039° 11' 27.13"	Картометрический метод	5.00	–
6642	466379.96	1297568.75	053° 02' 19.90"	039° 11' 26.81"	Картометрический метод	5.00	–
6643	466376.56	1297562.32	053° 02' 19.79"	039° 11' 26.46"	Картометрический метод	5.00	–
6644	466370.12	1297557.85	053° 02' 19.58"	039° 11' 26.22"	Картометрический метод	5.00	–
6645	466368.52	1297554.81	053° 02' 19.53"	039° 11' 26.06"	Картометрический метод	5.00	–
6646	466367.53	1297549.58	053° 02' 19.50"	039° 11' 25.78"	Картометрический метод	5.00	–
6647	466369.34	1297534.63	053° 02' 19.56"	039° 11' 24.97"	Картометрический метод	5.00	–
6648	466368.15	1297529.03	053° 02' 19.53"	039° 11' 24.67"	Картометрический метод	5.00	–
6649	466361.70	1297518.25	053° 02' 19.32"	039° 11' 24.09"	Картометрический метод	5.00	–
6650	466361.29	1297515.33	053° 02' 19.31"	039° 11' 23.93"	Картометрический метод	5.00	–
6651	466362.04	1297511.52	053° 02' 19.33"	039° 11' 23.73"	Картометрический метод	5.00	–
6652	466361.48	1297508.82	053° 02' 19.32"	039° 11' 23.59"	Картометрический метод	5.00	–
6653	466359.59	1297507.76	053° 02' 19.26"	039° 11' 23.53"	Картометрический метод	5.00	–
6654	466352.24	1297506.68	053° 02' 19.02"	039° 11' 23.47"	Картометрический метод	5.00	–
6655	466343.06	1297505.28	053° 02' 18.72"	039° 11' 23.39"	Картометрический метод	5.00	–
6656	466335.17	1297502.84	053° 02' 18.47"	039° 11' 23.25"	Картометрический метод	5.00	–
6657	466323.60	1297493.94	053° 02' 18.10"	039° 11' 22.77"	Картометрический метод	5.00	–
6658	466319.56	1297492.76	053° 02' 17.97"	039° 11' 22.70"	Картометрический метод	5.00	–
6659	466314.16	1297492.67	053° 02' 17.79"	039° 11' 22.69"	Картометрический метод	5.00	–
6660	466310.25	1297491.85	053° 02' 17.66"	039° 11' 22.65"	Картометрический метод	5.00	–

6661	466303.31	1297487.49	053° 02' 17.44"	039° 11' 22.41"	Картометрический метод	5.00	–
6662	466301.36	1297484.54	053° 02' 17.38"	039° 11' 22.25"	Картометрический метод	5.00	–
6663	466299.54	1297473.19	053° 02' 17.32"	039° 11' 21.64"	Картометрический метод	5.00	–
6664	466299.68	1297464.98	053° 02' 17.33"	039° 11' 21.20"	Картометрический метод	5.00	–
6665	466297.27	1297457.58	053° 02' 17.26"	039° 11' 20.80"	Картометрический метод	5.00	–
6666	466293.02	1297449.22	053° 02' 17.12"	039° 11' 20.35"	Картометрический метод	5.00	–
6667	466283.91	1297436.56	053° 02' 16.83"	039° 11' 19.67"	Картометрический метод	5.00	–
6668	466281.55	1297432.90	053° 02' 16.76"	039° 11' 19.47"	Картометрический метод	5.00	–
6669	466277.73	1297430.52	053° 02' 16.63"	039° 11' 19.34"	Картометрический метод	5.00	–
6670	466264.05	1297426.49	053° 02' 16.19"	039° 11' 19.12"	Картометрический метод	5.00	–
6671	466261.18	1297424.82	053° 02' 16.10"	039° 11' 19.02"	Картометрический метод	5.00	–
6672	466260.32	1297421.74	053° 02' 16.07"	039° 11' 18.86"	Картометрический метод	5.00	–
6673	466260.51	1297411.41	053° 02' 16.08"	039° 11' 18.30"	Картометрический метод	5.00	–
6674	466257.95	1297402.70	053° 02' 16.00"	039° 11' 17.84"	Картометрический метод	5.00	–
6675	466254.12	1297398.39	053° 02' 15.88"	039° 11' 17.60"	Картометрический метод	5.00	–
6676	466246.53	1297392.01	053° 02' 15.64"	039° 11' 17.26"	Картометрический метод	5.00	–
6677	466242.02	1297385.54	053° 02' 15.49"	039° 11' 16.91"	Картометрический метод	5.00	–
6678	466238.30	1297371.78	053° 02' 15.38"	039° 11' 16.17"	Картометрический метод	5.00	–
6679	466233.94	1297363.57	053° 02' 15.24"	039° 11' 15.72"	Картометрический метод	5.00	–
6680	466227.68	1297357.12	053° 02' 15.04"	039° 11' 15.37"	Картометрический метод	5.00	–
6681	466221.55	1297347.22	053° 02' 14.84"	039° 11' 14.84"	Картометрический метод	5.00	–
6682	466215.42	1297334.83	053° 02' 14.65"	039° 11' 14.17"	Картометрический метод	5.00	–
6683	466211.16	1297329.84	053° 02' 14.51"	039° 11' 13.90"	Картометрический метод	5.00	–
6684	466194.59	1297314.99	053° 02' 13.98"	039° 11' 13.10"	Картометрический метод	5.00	–
6685	466177.79	1297299.20	053° 02' 13.44"	039° 11' 12.24"	Картометрический метод	5.00	–
6686	466159.50	1297282.58	053° 02' 12.85"	039° 11' 11.34"	Картометрический метод	5.00	–
6687	466141.43	1297263.92	053° 02' 12.28"	039° 11' 10.33"	Картометрический метод	5.00	–
6688	466134.96	1297255.79	053° 02' 12.07"	039° 11' 09.89"	Картометрический метод	5.00	–
6689	466130.04	1297252.30	053° 02' 11.91"	039° 11' 09.70"	Картометрический метод	5.00	–
6690	466127.77	1297249.44	053° 02' 11.84"	039° 11' 09.54"	Картометрический метод	5.00	–
6691	466126.54	1297244.95	053° 02' 11.80"	039° 11' 09.30"	Картометрический метод	5.00	–
6692	466125.81	1297242.23	053° 02' 11.78"	039° 11' 09.15"	Картометрический метод	5.00	–
6693	466123.41	1297239.27	053° 02' 11.70"	039° 11' 08.99"	Картометрический метод	5.00	–
6694	466120.59	1297237.64	053° 02' 11.61"	039° 11' 08.91"	Картометрический метод	5.00	–
6695	466119.28	1297235.92	053° 02' 11.57"	039° 11' 08.81"	Картометрический метод	5.00	–
6696	466117.69	1297228.88	053° 02' 11.52"	039° 11' 08.43"	Картометрический метод	5.00	–
6697	466112.29	1297211.45	053° 02' 11.35"	039° 11' 07.50"	Картометрический метод	5.00	–
6698	466110.06	1297195.02	053° 02' 11.28"	039° 11' 06.61"	Картометрический метод	5.00	–

6699	466110.15	1297188.93	053° 02' 11.29"	039° 11' 06.29"	Картометрический метод	5.00	–
6700	466111.42	1297187.07	053° 02' 11.33"	039° 11' 06.19"	Картометрический метод	5.00	–
6701	466114.60	1297184.48	053° 02' 11.43"	039° 11' 06.05"	Картометрический метод	5.00	–
6702	466121.41	1297184.67	053° 02' 11.65"	039° 11' 06.06"	Картометрический метод	5.00	–
6703	466124.63	1297183.35	053° 02' 11.76"	039° 11' 05.99"	Картометрический метод	5.00	–
6704	466126.86	1297179.99	053° 02' 11.83"	039° 11' 05.82"	Картометрический метод	5.00	–
6705	466127.72	1297175.63	053° 02' 11.86"	039° 11' 05.58"	Картометрический метод	5.00	–
6706	466126.77	1297171.32	053° 02' 11.83"	039° 11' 05.35"	Картометрический метод	5.00	–
6707	466124.86	1297168.41	053° 02' 11.77"	039° 11' 05.19"	Картометрический метод	5.00	–
6708	466125.00	1297165.28	053° 02' 11.78"	039° 11' 05.03"	Картометрический метод	5.00	–
6709	466129.95	1297157.61	053° 02' 11.94"	039° 11' 04.62"	Картометрический метод	5.00	–
6710	466131.44	1297153.48	053° 02' 11.99"	039° 11' 04.40"	Картометрический метод	5.00	–
6711	466132.85	1297146.03	053° 02' 12.04"	039° 11' 04.00"	Картометрический метод	5.00	–
6712	466136.16	1297140.90	053° 02' 12.15"	039° 11' 03.72"	Картометрический метод	5.00	–
6713	466138.80	1297139.32	053° 02' 12.23"	039° 11' 03.64"	Картометрический метод	5.00	–
6714	466143.70	1297139.09	053° 02' 12.39"	039° 11' 03.63"	Картометрический метод	5.00	–
6715	466152.96	1297138.45	053° 02' 12.69"	039° 11' 03.60"	Картометрический метод	5.00	–
6716	466156.82	1297137.64	053° 02' 12.81"	039° 11' 03.56"	Картометрический метод	5.00	–
6717	466158.95	1297134.00	053° 02' 12.88"	039° 11' 03.36"	Картометрический метод	5.00	–
6718	466161.11	1297128.69	053° 02' 12.96"	039° 11' 03.08"	Картометрический метод	5.00	–
6719	466165.78	1297122.57	053° 02' 13.11"	039° 11' 02.75"	Картометрический метод	5.00	–
6720	466169.38	1297120.05	053° 02' 13.23"	039° 11' 02.62"	Картометрический метод	5.00	–
6721	466176.13	1297117.91	053° 02' 13.45"	039° 11' 02.51"	Картометрический метод	5.00	–
6722	466182.42	1297114.87	053° 02' 13.65"	039° 11' 02.35"	Картометрический метод	5.00	–
6723	466192.68	1297106.31	053° 02' 13.98"	039° 11' 01.90"	Картометрический метод	5.00	–
6724	466192.91	1297104.04	053° 02' 13.99"	039° 11' 01.77"	Картометрический метод	5.00	–
6725	466191.27	1297103.18	053° 02' 13.94"	039° 11' 01.73"	Картометрический метод	5.00	–
6726	466186.24	1297103.73	053° 02' 13.78"	039° 11' 01.75"	Картометрический метод	5.00	–
6727	466182.02	1297103.95	053° 02' 13.64"	039° 11' 01.76"	Картометрический метод	5.00	–
6728	466181.20	1297102.82	053° 02' 13.61"	039° 11' 01.70"	Картометрический метод	5.00	–
6729	466181.64	1297101.32	053° 02' 13.63"	039° 11' 01.62"	Картометрический метод	5.00	–
6730	466184.09	1297097.10	053° 02' 13.71"	039° 11' 01.40"	Картометрический метод	5.00	–
6731	466192.98	1297089.07	053° 02' 14.00"	039° 11' 00.97"	Картометрический метод	5.00	–
6732	466195.43	1297085.28	053° 02' 14.08"	039° 11' 00.77"	Картометрический метод	5.00	–
6733	466198.13	1297076.41	053° 02' 14.17"	039° 11' 00.29"	Картометрический метод	5.00	–
6734	466201.39	1297071.28	053° 02' 14.28"	039° 11' 00.02"	Картометрический метод	5.00	–
6735	466206.39	1297067.84	053° 02' 14.44"	039° 10' 59.84"	Картометрический метод	5.00	–
6736	466211.94	1297066.56	053° 02' 14.62"	039° 10' 59.77"	Картометрический метод	5.00	–

6737	466222.52	1297066.21	053° 02' 14.96"	039° 10' 59.76"	Картометрический метод	5.00	–
6738	466226.39	1297064.19	053° 02' 15.09"	039° 10' 59.65"	Картометрический метод	5.00	–
6739	466229.91	1297060.36	053° 02' 15.20"	039° 10' 59.45"	Картометрический метод	5.00	–
6740	466232.98	1297056.58	053° 02' 15.30"	039° 10' 59.25"	Картометрический метод	5.00	–
6741	466235.27	1297055.31	053° 02' 15.38"	039° 10' 59.18"	Картометрический метод	5.00	–
6742	466238.47	1297055.16	053° 02' 15.48"	039° 10' 59.18"	Картометрический метод	5.00	–
6743	466243.82	1297056.64	053° 02' 15.65"	039° 10' 59.26"	Картометрический метод	5.00	–
6744	466248.24	1297057.15	053° 02' 15.80"	039° 10' 59.29"	Картометрический метод	5.00	–
6745	466262.29	1297054.14	053° 02' 16.25"	039° 10' 59.13"	Картометрический метод	5.00	–
6746	466266.88	1297052.01	053° 02' 16.40"	039° 10' 59.02"	Картометрический метод	5.00	–
6747	466275.74	1297043.34	053° 02' 16.69"	039° 10' 58.56"	Картометрический метод	5.00	–
6748	466280.50	1297041.97	053° 02' 16.84"	039° 10' 58.49"	Картометрический метод	5.00	–
6749	466288.02	1297042.39	053° 02' 17.09"	039° 10' 58.52"	Картометрический метод	5.00	–
6750	466291.00	1297041.51	053° 02' 17.18"	039° 10' 58.47"	Картометрический метод	5.00	–
6751	466295.03	1297037.08	053° 02' 17.32"	039° 10' 58.23"	Картометрический метод	5.00	–
6752	466298.32	1297036.65	053° 02' 17.42"	039° 10' 58.21"	Картометрический метод	5.00	–
6753	466306.03	1297039.07	053° 02' 17.67"	039° 10' 58.35"	Картометрический метод	5.00	–
6754	466311.44	1297039.90	053° 02' 17.85"	039° 10' 58.39"	Картометрический метод	5.00	–
6755	466317.91	1297038.21	053° 02' 18.06"	039° 10' 58.31"	Картометрический метод	5.00	–
6756	466324.70	1297034.30	053° 02' 18.28"	039° 10' 58.10"	Картометрический метод	5.00	–
6757	466329.40	1297033.06	053° 02' 18.43"	039° 10' 58.04"	Картометрический метод	5.00	–
6758	466342.13	1297032.07	053° 02' 18.84"	039° 10' 57.99"	Картометрический метод	5.00	–
6759	466348.05	1297031.14	053° 02' 19.03"	039° 10' 57.94"	Картометрический метод	5.00	–
6760	466351.13	1297029.80	053° 02' 19.13"	039° 10' 57.87"	Картометрический метод	5.00	–
6761	466353.06	1297030.26	053° 02' 19.20"	039° 10' 57.90"	Картометрический метод	5.00	–
6762	466355.13	1297034.05	053° 02' 19.26"	039° 10' 58.10"	Картометрический метод	5.00	–
6763	466356.87	1297035.63	053° 02' 19.32"	039° 10' 58.19"	Картометрический метод	5.00	–
6764	466367.36	1297037.72	053° 02' 19.66"	039° 10' 58.31"	Картометрический метод	5.00	–
6765	466374.08	1297037.45	053° 02' 19.87"	039° 10' 58.30"	Картометрический метод	5.00	–
6766	466377.75	1297035.77	053° 02' 19.99"	039° 10' 58.21"	Картометрический метод	5.00	–
6767	466386.47	1297031.55	053° 02' 20.28"	039° 10' 57.99"	Картометрический метод	5.00	–
6768	466393.10	1297029.87	053° 02' 20.49"	039° 10' 57.90"	Картометрический метод	5.00	–
6769	466397.50	1297028.14	053° 02' 20.63"	039° 10' 57.81"	Картометрический метод	5.00	–
6770	466403.08	1297024.20	053° 02' 20.82"	039° 10' 57.60"	Картометрический метод	5.00	–
6771	466407.03	1297023.65	053° 02' 20.94"	039° 10' 57.57"	Картометрический метод	5.00	–
6772	466412.16	1297024.56	053° 02' 21.11"	039° 10' 57.62"	Картометрический метод	5.00	–
6773	466416.25	1297025.33	053° 02' 21.24"	039° 10' 57.67"	Картометрический метод	5.00	–
6774	466418.52	1297024.88	053° 02' 21.31"	039° 10' 57.64"	Картометрический метод	5.00	–

6775	466425.74	1297021.06	053° 02' 21.55"	039° 10' 57.44"	Картометрический метод	5.00	–
6776	466431.18	1297020.79	053° 02' 21.73"	039° 10' 57.43"	Картометрический метод	5.00	–
6777	466441.72	1297020.90	053° 02' 22.07"	039° 10' 57.44"	Картометрический метод	5.00	–
6778	466447.57	1297020.47	053° 02' 22.26"	039° 10' 57.42"	Картометрический метод	5.00	–
6779	466455.50	1297018.29	053° 02' 22.51"	039° 10' 57.31"	Картометрический метод	5.00	–
6780	466470.34	1297017.47	053° 02' 22.99"	039° 10' 57.27"	Картометрический метод	5.00	–
6781	466480.29	1297014.26	053° 02' 23.32"	039° 10' 57.11"	Картометрический метод	5.00	–
6782	466484.63	1297011.70	053° 02' 23.46"	039° 10' 56.97"	Картометрический метод	5.00	–
6783	466488.68	1297007.57	053° 02' 23.59"	039° 10' 56.75"	Картометрический метод	5.00	–
6784	466495.56	1297002.75	053° 02' 23.81"	039° 10' 56.50"	Картометрический метод	5.00	–
6785	466510.41	1296998.00	053° 02' 24.30"	039° 10' 56.25"	Картометрический метод	5.00	–
6786	466533.98	1296986.80	053° 02' 25.06"	039° 10' 55.66"	Картометрический метод	5.00	–
6787	466538.11	1296984.77	053° 02' 25.20"	039° 10' 55.55"	Картометрический метод	5.00	–
6788	466541.75	1296984.54	053° 02' 25.31"	039° 10' 55.54"	Картометрический метод	5.00	–
6789	466545.86	1296985.45	053° 02' 25.45"	039° 10' 55.59"	Картометрический метод	5.00	–
6790	466548.83	1296984.23	053° 02' 25.54"	039° 10' 55.53"	Картометрический метод	5.00	–
6791	466551.15	1296980.54	053° 02' 25.62"	039° 10' 55.33"	Картометрический метод	5.00	–
6792	466553.06	1296974.28	053° 02' 25.68"	039° 10' 55.00"	Картометрический метод	5.00	–
6793	466558.41	1296967.02	053° 02' 25.86"	039° 10' 54.61"	Картометрический метод	5.00	–
6794	466575.31	1296942.90	053° 02' 26.41"	039° 10' 53.33"	Картометрический метод	5.00	–
6795	466578.14	1296937.71	053° 02' 26.51"	039° 10' 53.05"	Картометрический метод	5.00	–
6796	466580.95	1296927.39	053° 02' 26.60"	039° 10' 52.50"	Картометрический метод	5.00	–
6797	466581.08	1296922.83	053° 02' 26.61"	039° 10' 52.25"	Картометрический метод	5.00	–
6798	466580.43	1296915.33	053° 02' 26.59"	039° 10' 51.85"	Картометрический метод	5.00	–
6799	466581.14	1296909.20	053° 02' 26.61"	039° 10' 51.52"	Картометрический метод	5.00	–
6800	466587.14	1296894.03	053° 02' 26.81"	039° 10' 50.71"	Картометрический метод	5.00	–
6801	466589.38	1296889.14	053° 02' 26.88"	039° 10' 50.45"	Картометрический метод	5.00	–
6802	466593.85	1296871.93	053° 02' 27.03"	039° 10' 49.53"	Картометрический метод	5.00	–
6803	466599.28	1296851.02	053° 02' 27.22"	039° 10' 48.41"	Картометрический метод	5.00	–
6804	466600.28	1296839.71	053° 02' 27.25"	039° 10' 47.80"	Картометрический метод	5.00	–
6805	466599.78	1296833.08	053° 02' 27.24"	039° 10' 47.45"	Картометрический метод	5.00	–
6806	466596.94	1296820.37	053° 02' 27.15"	039° 10' 46.76"	Картометрический метод	5.00	–
6807	466596.49	1296814.03	053° 02' 27.14"	039° 10' 46.42"	Картометрический метод	5.00	–
6808	466596.94	1296782.83	053° 02' 27.16"	039° 10' 44.75"	Картометрический метод	5.00	–
6809	466599.20	1296771.90	053° 02' 27.24"	039° 10' 44.16"	Картометрический метод	5.00	–
6810	466606.01	1296754.93	053° 02' 27.46"	039° 10' 43.25"	Картометрический метод	5.00	–
6811	466607.16	1296748.81	053° 02' 27.50"	039° 10' 42.93"	Картометрический метод	5.00	–
6812	466609.02	1296734.32	053° 02' 27.57"	039° 10' 42.15"	Картометрический метод	5.00	–

6813	466614.11	1296694.54	053° 02' 27.75"	039° 10' 40.02"	Картометрический метод	5.00	–
6814	466613.27	1296678.02	053° 02' 27.72"	039° 10' 39.13"	Картометрический метод	5.00	–
6815	466609.65	1296664.05	053° 02' 27.61"	039° 10' 38.38"	Картометрический метод	5.00	–
6816	466595.20	1296635.75	053° 02' 27.15"	039° 10' 36.85"	Картометрический метод	5.00	–
6817	466592.39	1296626.82	053° 02' 27.06"	039° 10' 36.37"	Картометрический метод	5.00	–
6818	466590.13	1296614.51	053° 02' 26.99"	039° 10' 35.71"	Картометрический метод	5.00	–
6819	466590.50	1296605.96	053° 02' 27.01"	039° 10' 35.25"	Картометрический метод	5.00	–
6820	466593.99	1296592.20	053° 02' 27.13"	039° 10' 34.51"	Картометрический метод	5.00	–
6821	466599.05	1296563.96	053° 02' 27.30"	039° 10' 33.00"	Картометрический метод	5.00	–
6822	466597.86	1296539.37	053° 02' 27.27"	039° 10' 31.68"	Картометрический метод	5.00	–
6823	466591.05	1296498.79	053° 02' 27.06"	039° 10' 29.50"	Картометрический метод	5.00	–
6824	466584.89	1296478.98	053° 02' 26.87"	039° 10' 28.43"	Картометрический метод	5.00	–
6825	466577.56	1296464.32	053° 02' 26.64"	039° 10' 27.64"	Картометрический метод	5.00	–
6826	466568.43	1296455.46	053° 02' 26.34"	039° 10' 27.16"	Картометрический метод	5.00	–
6827	466542.45	1296443.61	053° 02' 25.51"	039° 10' 26.51"	Картометрический метод	5.00	–
6828	466529.71	1296440.42	053° 02' 25.09"	039° 10' 26.34"	Картометрический метод	5.00	–
6829	466521.02	1296440.99	053° 02' 24.81"	039° 10' 26.36"	Картометрический метод	5.00	–
6830	466478.13	1296455.77	053° 02' 23.42"	039° 10' 27.13"	Картометрический метод	5.00	–
6831	466470.50	1296459.59	053° 02' 23.17"	039° 10' 27.33"	Картометрический метод	5.00	–
6832	466460.01	1296473.34	053° 02' 22.83"	039° 10' 28.07"	Картометрический метод	5.00	–
6833	466457.47	1296485.65	053° 02' 22.74"	039° 10' 28.73"	Картометрический метод	5.00	–
6834	466458.83	1296504.23	053° 02' 22.78"	039° 10' 29.72"	Картометрический метод	5.00	–
6835	466462.65	1296513.00	053° 02' 22.90"	039° 10' 30.20"	Картометрический метод	5.00	–
6836	466467.08	1296519.56	053° 02' 23.04"	039° 10' 30.55"	Картометрический метод	5.00	–
6837	466471.52	1296526.13	053° 02' 23.19"	039° 10' 30.91"	Картометрический метод	5.00	–
6838	466488.55	1296537.78	053° 02' 23.73"	039° 10' 31.54"	Картометрический метод	5.00	–
6839	466491.32	1296543.17	053° 02' 23.82"	039° 10' 31.83"	Картометрический метод	5.00	–
6840	466490.23	1296549.73	053° 02' 23.78"	039° 10' 32.18"	Картометрический метод	5.00	–
6841	466487.67	1296558.65	053° 02' 23.70"	039° 10' 32.66"	Картометрический метод	5.00	–
6842	466475.15	1296583.70	053° 02' 23.29"	039° 10' 34.00"	Картометрический метод	5.00	–
6843	466467.84	1296592.28	053° 02' 23.05"	039° 10' 34.45"	Картометрический метод	5.00	–
6844	466461.49	1296597.33	053° 02' 22.84"	039° 10' 34.72"	Картометрический метод	5.00	–
6845	466439.84	1296610.25	053° 02' 22.13"	039° 10' 35.40"	Картометрический метод	5.00	–
6846	466401.20	1296627.34	053° 02' 20.88"	039° 10' 36.30"	Картометрический метод	5.00	–
6847	466372.64	1296643.19	053° 02' 19.95"	039° 10' 37.14"	Картометрический метод	5.00	–
6848	466294.17	1296678.46	053° 02' 17.40"	039° 10' 38.99"	Картометрический метод	5.00	–
6849	466282.60	1296681.95	053° 02' 17.03"	039° 10' 39.17"	Картометрический метод	5.00	–
6850	466276.06	1296681.75	053° 02' 16.81"	039° 10' 39.16"	Картометрический метод	5.00	–

6851	466242.90	1296676.18	053° 02' 15.74"	039° 10' 38.84"	Картометрический метод	5.00	–
6852	466235.85	1296672.77	053° 02' 15.52"	039° 10' 38.65"	Картометрический метод	5.00	–
6853	466210.20	1296651.07	053° 02' 14.69"	039° 10' 37.47"	Картометрический метод	5.00	–
6854	466204.01	1296644.90	053° 02' 14.50"	039° 10' 37.14"	Картометрический метод	5.00	–
6855	466197.93	1296639.83	053° 02' 14.30"	039° 10' 36.87"	Картометрический метод	5.00	–
6856	466196.44	1296636.52	053° 02' 14.25"	039° 10' 36.69"	Картометрический метод	5.00	–
6857	466198.93	1296627.25	053° 02' 14.34"	039° 10' 36.19"	Картометрический метод	5.00	–
6858	466198.91	1296623.03	053° 02' 14.34"	039° 10' 35.96"	Картометрический метод	5.00	–
6859	466195.72	1296616.51	053° 02' 14.24"	039° 10' 35.61"	Картометрический метод	5.00	–
6860	466194.41	1296614.31	053° 02' 14.19"	039° 10' 35.49"	Картометрический метод	5.00	–
6861	466190.90	1296613.14	053° 02' 14.08"	039° 10' 35.43"	Картометрический метод	5.00	–
6862	466190.41	1296611.84	053° 02' 14.07"	039° 10' 35.36"	Картометрический метод	5.00	–
6863	466191.00	1296610.78	053° 02' 14.09"	039° 10' 35.30"	Картометрический метод	5.00	–
6864	466196.77	1296606.96	053° 02' 14.27"	039° 10' 35.10"	Картометрический метод	5.00	–
6865	466199.78	1296603.89	053° 02' 14.37"	039° 10' 34.94"	Картометрический метод	5.00	–
6866	466207.07	1296593.28	053° 02' 14.61"	039° 10' 34.37"	Картометрический метод	5.00	–
6867	466207.43	1296587.77	053° 02' 14.62"	039° 10' 34.08"	Картометрический метод	5.00	–
6868	466204.35	1296578.85	053° 02' 14.53"	039° 10' 33.60"	Картометрический метод	5.00	–
6869	466203.51	1296572.47	053° 02' 14.50"	039° 10' 33.25"	Картометрический метод	5.00	–
6870	466204.55	1296564.28	053° 02' 14.54"	039° 10' 32.81"	Картометрический метод	5.00	–
6871	466203.83	1296549.53	053° 02' 14.52"	039° 10' 32.02"	Картометрический метод	5.00	–
6872	466202.10	1296524.43	053° 02' 14.47"	039° 10' 30.67"	Картометрический метод	5.00	–
6873	466200.71	1296503.21	053° 02' 14.43"	039° 10' 29.54"	Картометрический метод	5.00	–
6874	466198.88	1296493.52	053° 02' 14.38"	039° 10' 29.01"	Картометрический метод	5.00	–
6875	466178.83	1296431.60	053° 02' 13.75"	039° 10' 25.68"	Картометрический метод	5.00	–
6876	466174.02	1296404.52	053° 02' 13.60"	039° 10' 24.23"	Картометрический метод	5.00	–
6877	466174.31	1296399.52	053° 02' 13.61"	039° 10' 23.96"	Картометрический метод	5.00	–
6878	466177.77	1296394.50	053° 02' 13.72"	039° 10' 23.69"	Картометрический метод	5.00	–
6879	466196.96	1296400.02	053° 02' 14.34"	039° 10' 24.00"	Картометрический метод	5.00	–
6880	466222.55	1296407.10	053° 02' 15.17"	039° 10' 24.39"	Картометрический метод	5.00	–
6881	466250.70	1296408.92	053° 02' 16.08"	039° 10' 24.50"	Картометрический метод	5.00	–
6882	466284.51	1296408.24	053° 02' 17.17"	039° 10' 24.48"	Картометрический метод	5.00	–
6883	466296.30	1296406.94	053° 02' 17.56"	039° 10' 24.42"	Картометрический метод	5.00	–
6884	466313.34	1296405.06	053° 02' 18.11"	039° 10' 24.33"	Картометрический метод	5.00	–
6885	466377.12	1296390.31	053° 02' 20.17"	039° 10' 23.57"	Картометрический метод	5.00	–
6886	466452.02	1296368.52	053° 02' 22.60"	039° 10' 22.44"	Картометрический метод	5.00	–
6887	466503.54	1296361.25	053° 02' 24.27"	039° 10' 22.07"	Картометрический метод	5.00	–
6888	466534.41	1296358.30	053° 02' 25.27"	039° 10' 21.93"	Картометрический метод	5.00	–

6889	466589.34	1296356.71	053° 02' 27.05"	039° 10' 21.87"	Картометрический метод	5.00	–
6890	466620.58	1296358.94	053° 02' 28.06"	039° 10' 22.01"	Картометрический метод	5.00	–
6891	466648.13	1296357.71	053° 02' 28.95"	039° 10' 21.96"	Картометрический метод	5.00	–
6892	466663.16	1296357.04	053° 02' 29.44"	039° 10' 21.93"	Картометрический метод	5.00	–
6893	466691.58	1296358.34	053° 02' 30.36"	039° 10' 22.01"	Картометрический метод	5.00	–
6894	466732.03	1296363.95	053° 02' 31.66"	039° 10' 22.34"	Картометрический метод	5.00	–
6895	466746.37	1296365.13	053° 02' 32.13"	039° 10' 22.41"	Картометрический метод	5.00	–
6896	466773.13	1296411.42	053° 02' 32.98"	039° 10' 24.91"	Картометрический метод	5.00	–
6897	466796.72	1296518.04	053° 02' 33.71"	039° 10' 30.64"	Картометрический метод	5.00	–
6898	466794.06	1296586.52	053° 02' 34.21"	039° 10' 39.76"	Картометрический метод	5.00	–
1	466814.00	1296687.86	053° 02' 33.71"	039° 10' 45.24"	Картометрический метод	5.00	–

3. План границ водоохранных зон р. Сквирня, протяженностью 32 км по правому берегу и 32 км по левому берегу, расположенной на территории Липецкой области

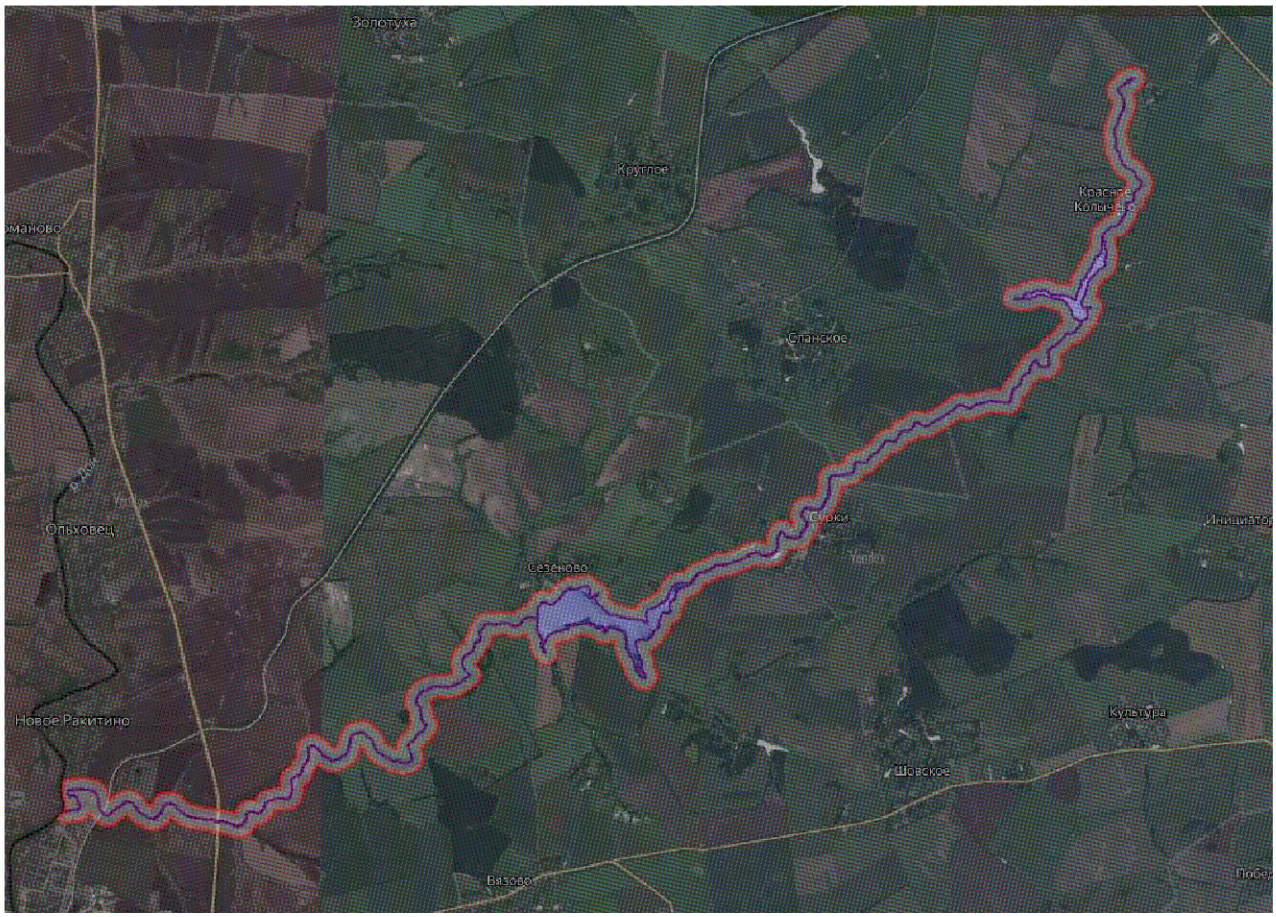

Масштаб 1:200 000

Используемые условные знаки и обозначения:

Граница зоны с особыми условиями использования территории

Граница береговой линии

Приложение 12
к постановлению
администрации Липецкой области
«Об установлении местоположения береговых линий
(границ водных объектов), границ водоохранных зон и
границ прибрежных защитных полос рек Ольшанец,
Ягодная Ряса, Снова, Сквирня»

Сведения о реке Сквирня

Таблица 1

№ п/п	Характеристики	Описание характеристик
1	местоположение р. Сквирня	Российская Федерация, Липецкая область, Лев-Толстовский и Лебедянский районы

Сведения о характерных точках прибрежных защитных полос р. Сквирня протяженностью 32 км по правому берегу и 32 км по левому берегу, расположенной на территории Липецкой области, в системе координат МСК-48 и WGS 1984

Таблица 2

№ точки	Система координат				Метод определения координат характерной точки	Средняя квадратическая погрешность положения характерной точки (Mt), м	Описание обозначения точки на местности (при наличии)
	МСК 48		Географические координаты (WGS 1984)				
	X(м)	Y(м)	X(градусы)	Y(градусы)			
1	466814.00	1296687.86	053° 02' 34.21"	039° 10' 39.76"	Картометрический метод	5.00	–
2	466799.38	1296790.06	053° 02' 33.71"	039° 10' 45.24"	Картометрический метод	5.00	–
3	466797.49	1296863.25	053° 02' 33.62"	039° 10' 49.17"	Картометрический метод	5.00	–
4	466767.43	1296999.67	053° 02' 32.61"	039° 10' 56.47"	Картометрический метод	5.00	–
5	466714.56	1297095.86	053° 02' 30.87"	039° 11' 01.61"	Картометрический метод	5.00	–
6	466671.45	1297140.32	053° 02' 29.46"	039° 11' 03.97"	Картометрический метод	5.00	–
7	466569.47	1297192.81	053° 02' 26.14"	039° 11' 06.74"	Картометрический метод	5.00	–
8	466396.21	1297235.18	053° 02' 20.53"	039° 11' 08.92"	Картометрический метод	5.00	–
9	466393.43	1297239.18	053° 02' 20.44"	039° 11' 09.13"	Картометрический метод	5.00	–
10	466395.42	1297245.93	053° 02' 20.50"	039° 11' 09.50"	Картометрический метод	5.00	–
11	466447.84	1297322.60	053° 02' 22.17"	039° 11' 13.64"	Картометрический метод	5.00	–

12	466495.68	1297361.21	053° 02' 23.70"	039° 11' 15.73"	Картометрический метод	5.00	–
13	466535.78	1297413.14	053° 02' 24.98"	039° 11' 18.54"	Картометрический метод	5.00	–
14	466574.51	1297522.40	053° 02' 26.20"	039° 11' 24.43"	Картометрический метод	5.00	–
15	466578.72	1297644.06	053° 02' 26.30"	039° 11' 30.96"	Картометрический метод	5.00	–
16	466567.02	1297704.56	053° 02' 25.90"	039° 11' 34.20"	Картометрический метод	5.00	–
17	466489.48	1297836.01	053° 02' 23.35"	039° 11' 41.21"	Картометрический метод	5.00	–
18	466425.40	1297894.50	053° 02' 21.26"	039° 11' 44.32"	Картометрический метод	5.00	–
19	466325.86	1297959.35	053° 02' 18.02"	039° 11' 47.74"	Картометрический метод	5.00	–
20	466316.76	1297971.08	053° 02' 17.72"	039° 11' 48.37"	Картометрический метод	5.00	–
21	466281.77	1298051.71	053° 02' 16.56"	039° 11' 52.68"	Картометрический метод	5.00	–
22	466282.10	1298063.24	053° 02' 16.57"	039° 11' 53.30"	Картометрический метод	5.00	–
23	466289.38	1298069.16	053° 02' 16.80"	039° 11' 53.62"	Картометрический метод	5.00	–
24	466422.13	1298116.94	053° 02' 21.08"	039° 11' 56.25"	Картометрический метод	5.00	–
25	466473.26	1298151.92	053° 02' 22.73"	039° 11' 58.16"	Картометрический метод	5.00	–
26	466511.23	1298200.87	053° 02' 23.94"	039° 12' 00.80"	Картометрический метод	5.00	–
27	466538.00	1298273.74	053° 02' 24.78"	039° 12' 04.73"	Картометрический метод	5.00	–
28	466546.63	1298339.48	053° 02' 25.04"	039° 12' 08.26"	Картометрический метод	5.00	–
29	466555.74	1298399.56	053° 02' 25.31"	039° 12' 11.49"	Картометрический метод	5.00	–
30	466550.76	1298462.61	053° 02' 25.13"	039° 12' 14.87"	Картометрический метод	5.00	–
31	466508.12	1298572.59	053° 02' 23.72"	039° 12' 20.75"	Картометрический метод	5.00	–
32	466472.15	1298625.43	053° 02' 22.54"	039° 12' 23.57"	Картометрический метод	5.00	–
33	466398.55	1298681.14	053° 02' 20.14"	039° 12' 26.52"	Картометрический метод	5.00	–
34	466362.63	1298722.77	053° 02' 18.96"	039° 12' 28.73"	Картометрический метод	5.00	–
35	466355.09	1298742.55	053° 02' 18.71"	039° 12' 29.79"	Картометрический метод	5.00	–
36	466306.94	1298814.34	053° 02' 17.13"	039° 12' 33.62"	Картометрический метод	5.00	–
37	466293.34	1298854.77	053° 02' 16.68"	039° 12' 35.78"	Картометрический метод	5.00	–
38	466282.93	1298940.68	053° 02' 16.31"	039° 12' 40.38"	Картометрический метод	5.00	–
39	466279.78	1298981.07	053° 02' 16.20"	039° 12' 42.55"	Картометрический метод	5.00	–
40	466250.51	1299095.26	053° 02' 15.21"	039° 12' 48.66"	Картометрический метод	5.00	–
41	466254.39	1299164.60	053° 02' 15.32"	039° 12' 52.38"	Картометрический метод	5.00	–
42	466239.80	1299281.54	053° 02' 14.81"	039° 12' 58.65"	Картометрический метод	5.00	–
43	466222.06	1299332.36	053° 02' 14.21"	039° 13' 01.37"	Картометрический метод	5.00	–
44	466219.89	1299341.99	053° 02' 14.14"	039° 13' 01.88"	Картометрический метод	5.00	–
45	466225.26	1299401.11	053° 02' 14.30"	039° 13' 05.06"	Картометрический метод	5.00	–
46	466190.91	1299563.15	053° 02' 13.13"	039° 13' 13.74"	Картометрический метод	5.00	–
47	466159.06	1299652.67	053° 02' 12.07"	039° 13' 18.52"	Картометрический метод	5.00	–
48	466158.88	1299662.34	053° 02' 12.06"	039° 13' 19.04"	Картометрический метод	5.00	–
49	466164.42	1299667.85	053° 02' 12.24"	039° 13' 19.34"	Картометрический метод	5.00	–

50	466225.70	1299679.30	053° 02' 14.22"	039° 13' 19.99"	Картометрический метод	5.00	–
51	466324.81	1299734.37	053° 02' 17.40"	039° 13' 23.00"	Картометрический метод	5.00	–
52	466366.70	1299782.65	053° 02' 18.74"	039° 13' 25.61"	Картометрический метод	5.00	–
53	466392.87	1299842.91	053° 02' 19.57"	039° 13' 28.86"	Картометрический метод	5.00	–
54	466411.28	1299961.66	053° 02' 20.13"	039° 13' 35.24"	Картометрический метод	5.00	–
55	466408.00	1300018.89	053° 02' 20.00"	039° 13' 38.31"	Картометрический метод	5.00	–
56	466411.30	1300028.57	053° 02' 20.10"	039° 13' 38.84"	Картометрический метод	5.00	–
57	466421.90	1300033.89	053° 02' 20.44"	039° 13' 39.13"	Картометрический метод	5.00	–
58	466521.75	1300091.50	053° 02' 23.66"	039° 13' 42.27"	Картометрический метод	5.00	–
59	466564.99	1300136.75	053° 02' 25.04"	039° 13' 44.73"	Картометрический метод	5.00	–
60	466609.25	1300226.32	053° 02' 26.44"	039° 13' 49.56"	Картометрический метод	5.00	–
61	466628.63	1300307.01	053° 02' 27.04"	039° 13' 53.90"	Картометрический метод	5.00	–
62	466655.73	1300375.84	053° 02' 27.89"	039° 13' 57.61"	Картометрический метод	5.00	–
63	466668.44	1300515.90	053° 02' 28.26"	039° 14' 05.13"	Картометрический метод	5.00	–
64	466672.90	1300525.95	053° 02' 28.40"	039° 14' 05.67"	Картометрический метод	5.00	–
65	466681.21	1300528.64	053° 02' 28.67"	039° 14' 05.82"	Картометрический метод	5.00	–
66	466711.57	1300524.95	053° 02' 29.65"	039° 14' 05.64"	Картометрический метод	5.00	–
67	466841.26	1300518.43	053° 02' 33.85"	039° 14' 05.37"	Картометрический метод	5.00	–
68	466901.77	1300531.78	053° 02' 35.80"	039° 14' 06.12"	Картометрический метод	5.00	–
69	466970.31	1300571.58	053° 02' 38.00"	039° 14' 08.29"	Картометрический метод	5.00	–
70	467014.94	1300611.57	053° 02' 39.43"	039° 14' 10.46"	Картометрический метод	5.00	–
71	467076.90	1300723.58	053° 02' 41.40"	039° 14' 16.51"	Картометрический метод	5.00	–
72	467089.28	1300735.48	053° 02' 41.79"	039° 14' 17.15"	Картометрический метод	5.00	–
73	467172.62	1300763.05	053° 02' 44.48"	039° 14' 18.68"	Картометрический метод	5.00	–
74	467273.72	1300837.43	053° 02' 47.73"	039° 14' 22.73"	Картометрический метод	5.00	–
75	467291.17	1300843.99	053° 02' 48.29"	039° 14' 23.09"	Картометрический метод	5.00	–
76	467362.03	1300843.48	053° 02' 50.58"	039° 14' 23.11"	Картометрический метод	5.00	–
77	467421.79	1300835.86	053° 02' 52.52"	039° 14' 22.73"	Картометрический метод	5.00	–
78	467516.82	1300853.49	053° 02' 55.58"	039° 14' 23.73"	Картометрический метод	5.00	–
79	467575.22	1300888.72	053° 02' 57.46"	039° 14' 25.66"	Картометрический метод	5.00	–
80	467624.72	1300948.04	053° 02' 59.04"	039° 14' 28.87"	Картометрический метод	5.00	–
81	467674.96	1301051.57	053° 03' 00.63"	039° 14' 34.45"	Картометрический метод	5.00	–
82	467690.52	1301110.69	053° 03' 01.11"	039° 14' 37.64"	Картометрический метод	5.00	–
83	467687.50	1301171.74	053° 03' 01.00"	039° 14' 40.91"	Картометрический метод	5.00	–
84	467659.27	1301238.41	053° 03' 00.06"	039° 14' 44.47"	Картометрический метод	5.00	–
85	467528.90	1301415.45	053° 02' 55.78"	039° 14' 53.90"	Картометрический метод	5.00	–
86	467480.16	1301453.72	053° 02' 54.19"	039° 14' 55.93"	Картометрический метод	5.00	–
87	467444.35	1301482.28	053° 02' 53.02"	039° 14' 57.44"	Картометрический метод	5.00	–

88	467423.19	1301521.92	053° 02' 52.33"	039° 14' 59.56"	Картометрический метод	5.00	–
89	467421.21	1301530.33	053° 02' 52.26"	039° 15' 00.01"	Картометрический метод	5.00	–
90	467424.24	1301537.75	053° 02' 52.35"	039° 15' 00.41"	Картометрический метод	5.00	–
91	467434.85	1301550.47	053° 02' 52.69"	039° 15' 01.10"	Картометрический метод	5.00	–
92	467469.38	1301601.93	053° 02' 53.79"	039° 15' 03.88"	Картометрический метод	5.00	–
93	467478.39	1301607.51	053° 02' 54.08"	039° 15' 04.18"	Картометрический метод	5.00	–
94	467492.06	1301610.26	053° 02' 54.52"	039° 15' 04.34"	Картометрический метод	5.00	–
95	467564.52	1301636.85	053° 02' 56.86"	039° 15' 05.81"	Картометрический метод	5.00	–
96	467638.00	1301644.69	053° 02' 59.23"	039° 15' 06.27"	Картометрический метод	5.00	–
97	467729.50	1301671.24	053° 03' 02.18"	039° 15' 07.75"	Картометрический метод	5.00	–
98	467819.29	1301725.60	053° 03' 05.07"	039° 15' 10.72"	Картометрический метод	5.00	–
99	467864.79	1301765.15	053° 03' 06.53"	039° 15' 12.87"	Картометрический метод	5.00	–
100	467896.43	1301816.46	053° 03' 07.53"	039° 15' 15.64"	Картометрический метод	5.00	–
101	467918.19	1301903.56	053° 03' 08.20"	039° 15' 20.33"	Картометрический метод	5.00	–
102	467936.70	1301950.82	053° 03' 08.79"	039° 15' 22.88"	Картометрический метод	5.00	–
103	467956.60	1302079.04	053° 03' 09.39"	039° 15' 29.77"	Картометрический метод	5.00	–
104	467948.49	1302140.15	053° 03' 09.10"	039° 15' 33.05"	Картометрический метод	5.00	–
105	467907.96	1302216.81	053° 03' 07.76"	039° 15' 37.14"	Картометрический метод	5.00	–
106	467826.07	1302296.16	053° 03' 05.09"	039° 15' 41.35"	Картометрический метод	5.00	–
107	467815.93	1302323.47	053° 03' 04.75"	039° 15' 42.81"	Картометрический метод	5.00	–
108	467780.08	1302377.46	053° 03' 03.57"	039° 15' 45.69"	Картометрический метод	5.00	–
109	467680.87	1302449.74	053° 03' 00.34"	039° 15' 49.51"	Картометрический метод	5.00	–
110	467538.30	1302497.88	053° 02' 55.71"	039° 15' 52.01"	Картометрический метод	5.00	–
111	467529.86	1302502.85	053° 02' 55.43"	039° 15' 52.27"	Картометрический метод	5.00	–
112	467475.50	1302587.14	053° 02' 53.65"	039° 15' 56.76"	Картометрический метод	5.00	–
113	467453.72	1302654.79	053° 02' 52.92"	039° 16' 00.38"	Картометрический метод	5.00	–
114	467418.38	1302708.64	053° 02' 51.75"	039° 16' 03.25"	Картометрический метод	5.00	–
115	467416.58	1302714.80	053° 02' 51.69"	039° 16' 03.58"	Картометрический метод	5.00	–
116	467419.04	1302742.36	053° 02' 51.76"	039° 16' 05.06"	Картометрический метод	5.00	–
117	467421.82	1302745.96	053° 02' 51.85"	039° 16' 05.26"	Картометрический метод	5.00	–
118	467426.32	1302747.12	053° 02' 52.00"	039° 16' 05.32"	Картометрический метод	5.00	–
119	467436.00	1302744.35	053° 02' 52.31"	039° 16' 05.18"	Картометрический метод	5.00	–
120	467497.63	1302735.41	053° 02' 54.31"	039° 16' 04.74"	Картометрический метод	5.00	–
121	467579.31	1302748.04	053° 02' 56.95"	039° 16' 05.46"	Картометрический метод	5.00	–
122	467645.58	1302781.54	053° 02' 59.08"	039° 16' 07.30"	Картометрический метод	5.00	–
123	467695.96	1302822.91	053° 03' 00.69"	039° 16' 09.55"	Картометрический метод	5.00	–
124	467743.40	1302901.66	053° 03' 02.20"	039° 16' 13.80"	Картометрический метод	5.00	–
125	467848.09	1302959.04	053° 03' 05.57"	039° 16' 16.95"	Картометрический метод	5.00	–

126	467896.21	1303004.99	053° 03' 07.11"	039° 16' 19.44"	Картометрический метод	5.00	–
127	467905.04	1303007.23	053° 03' 07.39"	039° 16' 19.57"	Картометрический метод	5.00	–
128	467919.11	1303000.40	053° 03' 07.85"	039° 16' 19.21"	Картометрический метод	5.00	–
129	467980.24	1302982.69	053° 03' 09.83"	039° 16' 18.29"	Картометрический метод	5.00	–
130	468043.84	1302985.08	053° 03' 11.89"	039° 16' 18.46"	Картометрический метод	5.00	–
131	468138.18	1302967.91	053° 03' 14.95"	039° 16' 17.59"	Картометрический метод	5.00	–
132	468235.98	1302910.45	053° 03' 18.13"	039° 16' 14.57"	Картометрический метод	5.00	–
133	468297.98	1302888.11	053° 03' 20.14"	039° 16' 13.40"	Картометрический метод	5.00	–
134	468363.87	1302887.13	053° 03' 22.27"	039° 16' 13.39"	Картометрический метод	5.00	–
135	468489.00	1302912.66	053° 03' 26.31"	039° 16' 14.83"	Картометрический метод	5.00	–
136	468624.53	1302992.02	053° 03' 30.67"	039° 16' 19.17"	Картометрический метод	5.00	–
137	468710.07	1303085.29	053° 03' 33.40"	039° 16' 24.23"	Картометрический метод	5.00	–
138	468750.40	1303178.02	053° 03' 34.67"	039° 16' 29.24"	Картометрический метод	5.00	–
139	468774.71	1303213.56	053° 03' 35.45"	039° 16' 31.16"	Картометрический метод	5.00	–
140	468830.72	1303346.13	053° 03' 37.21"	039° 16' 38.31"	Картометрический метод	5.00	–
141	468845.53	1303464.26	053° 03' 37.65"	039° 16' 44.66"	Картометрический метод	5.00	–
142	468846.43	1303641.08	053° 03' 37.61"	039° 16' 54.15"	Картометрический метод	5.00	–
143	468838.93	1303699.86	053° 03' 37.35"	039° 16' 57.31"	Картометрический метод	5.00	–
144	468851.10	1303743.71	053° 03' 37.73"	039° 16' 59.67"	Картометрический метод	5.00	–
145	468888.69	1303809.40	053° 03' 38.92"	039° 17' 03.22"	Картометрический метод	5.00	–
146	468894.62	1303813.81	053° 03' 39.11"	039° 17' 03.46"	Картометрический метод	5.00	–
147	468900.46	1303813.11	053° 03' 39.30"	039° 17' 03.42"	Картометрический метод	5.00	–
148	468916.44	1303802.71	053° 03' 39.82"	039° 17' 02.87"	Картометрический метод	5.00	–
149	469012.10	1303768.37	053° 03' 42.93"	039° 17' 01.09"	Картометрический метод	5.00	–
150	469166.71	1303771.23	053° 03' 47.93"	039° 17' 01.33"	Картометрический метод	5.00	–
151	469214.30	1303779.33	053° 03' 49.46"	039° 17' 01.80"	Картометрический метод	5.00	–
152	469327.96	1303831.55	053° 03' 53.12"	039° 17' 04.67"	Картометрический метод	5.00	–
153	469410.92	1303914.57	053° 03' 55.77"	039° 17' 09.18"	Картометрический метод	5.00	–
154	469445.66	1303984.66	053° 03' 56.87"	039° 17' 12.96"	Картометрический метод	5.00	–
155	469456.77	1303993.50	053° 03' 57.23"	039° 17' 13.44"	Картометрический метод	5.00	–
156	469514.75	1304003.59	053° 03' 59.10"	039° 17' 14.02"	Картометрический метод	5.00	–
157	469577.88	1304027.55	053° 04' 01.13"	039° 17' 15.35"	Картометрический метод	5.00	–
158	469628.92	1304072.93	053° 04' 02.77"	039° 17' 17.81"	Картометрический метод	5.00	–
159	469637.33	1304078.64	053° 04' 03.04"	039° 17' 18.12"	Картометрический метод	5.00	–
160	469647.92	1304080.79	053° 04' 03.38"	039° 17' 18.25"	Картометрический метод	5.00	–
161	469740.34	1304097.34	053° 04' 06.36"	039° 17' 19.19"	Картометрический метод	5.00	–
162	469795.84	1304120.12	053° 04' 08.15"	039° 17' 20.45"	Картометрический метод	5.00	–
163	469865.87	1304178.70	053° 04' 10.39"	039° 17' 23.64"	Картометрический метод	5.00	–

164	469944.99	1304231.07	053° 04' 12.93"	039° 17' 26.50"	Картометрический метод	5.00	–
165	469996.45	1304280.35	053° 04' 14.58"	039° 17' 29.17"	Картометрический метод	5.00	–
166	470043.75	1304372.41	053° 04' 16.08"	039° 17' 34.15"	Картометрический метод	5.00	–
167	470054.42	1304490.24	053° 04' 16.38"	039° 17' 40.48"	Картометрический метод	5.00	–
168	470039.82	1304552.50	053° 04' 15.88"	039° 17' 43.82"	Картометрический метод	5.00	–
169	470040.66	1304563.77	053° 04' 15.91"	039° 17' 44.42"	Картометрический метод	5.00	–
170	470069.70	1304669.36	053° 04' 16.81"	039° 17' 50.11"	Картометрический метод	5.00	–
171	470063.16	1304849.54	053° 04' 16.53"	039° 17' 59.78"	Картометрический метод	5.00	–
172	470034.13	1304932.55	053° 04' 15.56"	039° 18' 04.22"	Картометрический метод	5.00	–
173	470035.05	1304940.52	053° 04' 15.59"	039° 18' 04.65"	Картометрический метод	5.00	–
174	470036.80	1304946.22	053° 04' 15.64"	039° 18' 04.96"	Картометрический метод	5.00	–
175	470075.61	1304978.53	053° 04' 16.88"	039° 18' 06.72"	Картометрический метод	5.00	–
176	470145.59	1305065.63	053° 04' 19.12"	039° 18' 11.44"	Картометрический метод	5.00	–
177	470174.89	1305126.85	053° 04' 20.04"	039° 18' 14.74"	Картометрический метод	5.00	–
178	470181.45	1305203.07	053° 04' 20.22"	039° 18' 18.84"	Картометрический метод	5.00	–
179	470255.06	1305215.46	053° 04' 22.60"	039° 18' 19.55"	Картометрический метод	5.00	–
180	470323.00	1305256.85	053° 04' 24.78"	039° 18' 21.82"	Картометрический метод	5.00	–
181	470402.30	1305309.45	053° 04' 27.33"	039° 18' 24.69"	Картометрический метод	5.00	–
182	470445.37	1305361.96	053° 04' 28.70"	039° 18' 27.54"	Картометрический метод	5.00	–
183	470464.91	1305411.87	053° 04' 29.32"	039° 18' 30.23"	Картометрический метод	5.00	–
184	470474.11	1305442.53	053° 04' 29.60"	039° 18' 31.88"	Картометрический метод	5.00	–
185	470478.00	1305576.86	053° 04' 29.68"	039° 18' 39.10"	Картометрический метод	5.00	–
186	470464.63	1305629.05	053° 04' 29.23"	039° 18' 41.89"	Картометрический метод	5.00	–
187	470465.91	1305639.62	053° 04' 29.26"	039° 18' 42.46"	Картометрический метод	5.00	–
188	470475.72	1305653.35	053° 04' 29.57"	039° 18' 43.21"	Картометрический метод	5.00	–
189	470623.46	1305767.77	053° 04' 34.31"	039° 18' 49.44"	Картометрический метод	5.00	–
190	470664.07	1305815.65	053° 04' 35.61"	039° 18' 52.04"	Картометрический метод	5.00	–
191	470687.84	1305873.75	053° 04' 36.35"	039° 18' 55.18"	Картометрический метод	5.00	–
192	470715.49	1305915.64	053° 04' 37.23"	039° 18' 57.44"	Картометрический метод	5.00	–
193	470741.98	1305971.63	053° 04' 38.07"	039° 19' 00.47"	Картометрический метод	5.00	–
194	470750.07	1306033.04	053° 04' 38.31"	039° 19' 03.77"	Картометрический метод	5.00	–
195	470736.09	1306102.28	053° 04' 37.83"	039° 19' 07.48"	Картометрический метод	5.00	–
196	470779.68	1306212.63	053° 04' 39.20"	039° 19' 13.44"	Картометрический метод	5.00	–
197	470792.54	1306270.77	053° 04' 39.59"	039° 19' 16.57"	Картометрический метод	5.00	–
198	470791.71	1306343.33	053° 04' 39.54"	039° 19' 20.46"	Картометрический метод	5.00	–
199	470759.83	1306430.36	053° 04' 38.47"	039° 19' 25.12"	Картометрический метод	5.00	–
200	470725.50	1306483.60	053° 04' 37.34"	039° 19' 27.96"	Картометрический метод	5.00	–
201	470647.80	1306541.95	053° 04' 34.81"	039° 19' 31.04"	Картометрический метод	5.00	–

202	470642.79	1306549.08	053° 04' 34.64"	039° 19' 31.42"	Картометрический метод	5.00	–
203	470635.81	1306591.19	053° 04' 34.40"	039° 19' 33.68"	Картометрический метод	5.00	–
204	470610.43	1306646.98	053° 04' 33.56"	039° 19' 36.66"	Картометрический метод	5.00	–
205	470569.35	1306692.46	053° 04' 32.21"	039° 19' 39.07"	Картометрический метод	5.00	–
206	470516.41	1306723.37	053° 04' 30.49"	039° 19' 40.70"	Картометрический метод	5.00	–
207	470438.00	1306738.04	053° 04' 27.95"	039° 19' 41.44"	Картометрический метод	5.00	–
208	470376.06	1306730.52	053° 04' 25.94"	039° 19' 41.00"	Картометрический метод	5.00	–
209	470366.11	1306730.56	053° 04' 25.62"	039° 19' 40.99"	Картометрический метод	5.00	–
210	470359.06	1306735.65	053° 04' 25.39"	039° 19' 41.26"	Картометрический метод	5.00	–
211	470256.21	1306843.61	053° 04' 22.02"	039° 19' 46.99"	Картометрический метод	5.00	–
212	470251.51	1306851.70	053° 04' 21.87"	039° 19' 47.43"	Картометрический метод	5.00	–
213	470251.00	1306860.87	053° 04' 21.85"	039° 19' 47.92"	Картометрический метод	5.00	–
214	470248.28	1306912.21	053° 04' 21.74"	039° 19' 50.67"	Картометрический метод	5.00	–
215	470245.32	1306925.47	053° 04' 21.64"	039° 19' 51.38"	Картометрический метод	5.00	–
216	470179.31	1307136.07	053° 04' 19.43"	039° 20' 02.65"	Картометрический метод	5.00	–
217	470175.65	1307210.31	053° 04' 19.28"	039° 20' 06.64"	Картометрический метод	5.00	–
218	470162.45	1307279.92	053° 04' 18.82"	039° 20' 10.37"	Картометрический метод	5.00	–
219	470162.92	1307286.66	053° 04' 18.84"	039° 20' 10.73"	Картометрический метод	5.00	–
220	470167.95	1307291.15	053° 04' 19.00"	039° 20' 10.97"	Картометрический метод	5.00	–
221	470240.25	1307326.60	053° 04' 21.32"	039° 20' 12.92"	Картометрический метод	5.00	–
222	470323.80	1307394.12	053° 04' 24.00"	039° 20' 16.60"	Картометрический метод	5.00	–
223	470355.31	1307445.83	053° 04' 25.00"	039° 20' 19.40"	Картометрический метод	5.00	–
224	470374.62	1307536.72	053° 04' 25.59"	039° 20' 24.29"	Картометрический метод	5.00	–
225	470380.16	1307548.97	053° 04' 25.76"	039° 20' 24.96"	Картометрический метод	5.00	–
226	470416.47	1307585.55	053° 04' 26.92"	039° 20' 26.94"	Картометрический метод	5.00	–
227	470458.69	1307637.40	053° 04' 28.27"	039° 20' 29.76"	Картометрический метод	5.00	–
228	470479.58	1307689.76	053° 04' 28.92"	039° 20' 32.58"	Картометрический метод	5.00	–
229	470491.54	1307699.12	053° 04' 29.31"	039° 20' 33.09"	Картометрический метод	5.00	–
230	470585.56	1307731.20	053° 04' 32.34"	039° 20' 34.88"	Картометрический метод	5.00	–
231	470703.09	1307801.60	053° 04' 36.11"	039° 20' 38.73"	Картометрический метод	5.00	–
232	470806.79	1307906.60	053° 04' 39.42"	039° 20' 44.44"	Картометрический метод	5.00	–
233	470854.12	1308003.49	053° 04' 40.92"	039° 20' 49.67"	Картометрический метод	5.00	–
234	470858.59	1308015.92	053° 04' 41.06"	039° 20' 50.34"	Картометрический метод	5.00	–
235	470879.19	1308122.27	053° 04' 41.68"	039° 20' 56.07"	Картометрический метод	5.00	–
236	470874.75	1308189.06	053° 04' 41.51"	039° 20' 59.65"	Картометрический метод	5.00	–
237	470877.04	1308197.61	053° 04' 41.58"	039° 21' 00.12"	Картометрический метод	5.00	–
238	470881.64	1308201.88	053° 04' 41.73"	039° 21' 00.35"	Картометрический метод	5.00	–
239	470916.73	1308217.47	053° 04' 42.86"	039° 21' 01.21"	Картометрический метод	5.00	–

240	470966.39	1308255.77	053° 04' 44.45"	039° 21' 03.30"	Картометрический метод	5.00	–
241	471019.51	1308331.78	053° 04' 46.14"	039° 21' 07.41"	Картометрический метод	5.00	–
242	471073.41	1308432.76	053° 04' 47.84"	039° 21' 12.87"	Картометрический метод	5.00	–
243	471083.60	1308503.09	053° 04' 48.14"	039° 21' 16.66"	Картометрический метод	5.00	–
244	471100.12	1308531.36	053° 04' 48.67"	039° 21' 18.19"	Картометрический метод	5.00	–
245	471120.18	1308600.48	053° 04' 49.29"	039° 21' 21.91"	Картометрический метод	5.00	–
246	471152.12	1308637.16	053° 04' 50.31"	039° 21' 23.90"	Картометрический метод	5.00	–
247	471207.99	1308733.26	053° 04' 52.08"	039° 21' 29.10"	Картометрический метод	5.00	–
248	471233.02	1308789.59	053° 04' 52.86"	039° 21' 32.15"	Картометрический метод	5.00	–
249	471241.09	1308884.29	053° 04' 53.09"	039° 21' 37.24"	Картометрический метод	5.00	–
250	471239.90	1308966.00	053° 04' 53.02"	039° 21' 41.63"	Картометрический метод	5.00	–
251	471248.30	1308986.24	053° 04' 53.28"	039° 21' 42.72"	Картометрический метод	5.00	–
252	471289.51	1309069.37	053° 04' 54.58"	039° 21' 47.21"	Картометрический метод	5.00	–
253	471302.54	1309142.51	053° 04' 54.97"	039° 21' 51.15"	Картометрический метод	5.00	–
254	471344.26	1309237.44	053° 04' 56.28"	039° 21' 56.28"	Картометрический метод	5.00	–
255	471360.55	1309251.47	053° 04' 56.81"	039° 21' 57.04"	Картометрический метод	5.00	–
256	471424.63	1309340.44	053° 04' 58.84"	039° 22' 01.86"	Картометрический метод	5.00	–
257	471445.67	1309407.36	053° 04' 59.50"	039° 22' 05.47"	Картометрический метод	5.00	–
258	471479.74	1309519.54	053° 05' 00.55"	039° 22' 11.52"	Картометрический метод	5.00	–
259	471483.48	1309587.60	053° 05' 00.65"	039° 22' 15.18"	Картометрический метод	5.00	–
260	471451.57	1309691.85	053° 04' 59.57"	039° 22' 20.76"	Картометрический метод	5.00	–
261	471422.15	1309746.40	053° 04' 58.60"	039° 22' 23.67"	Картометрический метод	5.00	–
262	471424.12	1309755.44	053° 04' 58.66"	039° 22' 24.15"	Картометрический метод	5.00	–
263	471429.53	1309760.01	053° 04' 58.83"	039° 22' 24.40"	Картометрический метод	5.00	–
264	471449.14	1309758.04	053° 04' 59.47"	039° 22' 24.31"	Картометрический метод	5.00	–
265	471605.74	1309767.75	053° 05' 04.53"	039° 22' 24.94"	Картометрический метод	5.00	–
266	471716.10	1309817.23	053° 05' 08.08"	039° 22' 27.67"	Картометрический метод	5.00	–
267	471809.33	1309880.79	053° 05' 11.07"	039° 22' 31.15"	Картометрический метод	5.00	–
268	471848.57	1309926.66	053° 05' 12.32"	039° 22' 33.64"	Картометрический метод	5.00	–
269	471872.34	1309982.15	053° 05' 13.07"	039° 22' 36.63"	Картометрический метод	5.00	–
270	471879.82	1310070.35	053° 05' 13.27"	039° 22' 41.38"	Картометрический метод	5.00	–
271	471866.55	1310131.93	053° 05' 12.82"	039° 22' 44.68"	Картометрический метод	5.00	–
272	471834.78	1310186.32	053° 05' 11.77"	039° 22' 47.58"	Картометрический метод	5.00	–
273	471777.26	1310237.85	053° 05' 09.89"	039° 22' 50.31"	Картометрический метод	5.00	–
274	471777.29	1310245.02	053° 05' 09.89"	039° 22' 50.69"	Картометрический метод	5.00	–
275	471817.19	1310278.71	053° 05' 11.16"	039° 22' 52.53"	Картометрический метод	5.00	–
276	471823.29	1310281.32	053° 05' 11.36"	039° 22' 52.67"	Картометрический метод	5.00	–
277	471829.24	1310279.22	053° 05' 11.55"	039° 22' 52.56"	Картометрический метод	5.00	–

278	471851.14	1310261.25	053° 05' 12.27"	039° 22' 51.61"	Картометрический метод	5.00	–
279	471944.00	1310218.73	053° 05' 15.29"	039° 22' 49.39"	Картометрический метод	5.00	–
280	472004.19	1310210.75	053° 05' 17.24"	039° 22' 49.00"	Картометрический метод	5.00	–
281	472016.08	1310213.14	053° 05' 17.62"	039° 22' 49.14"	Картометрический метод	5.00	–
282	472118.03	1310233.61	053° 05' 20.91"	039° 22' 50.31"	Картометрический метод	5.00	–
283	472231.88	1310298.94	053° 05' 24.57"	039° 22' 53.89"	Картометрический метод	5.00	–
284	472301.61	1310377.54	053° 05' 26.79"	039° 22' 58.16"	Картометрический метод	5.00	–
285	472327.45	1310434.14	053° 05' 27.60"	039° 23' 01.22"	Картометрический метод	5.00	–
286	472338.10	1310559.82	053° 05' 27.90"	039° 23' 07.98"	Картометрический метод	5.00	–
287	472321.06	1310652.96	053° 05' 27.31"	039° 23' 12.97"	Картометрический метод	5.00	–
288	472322.06	1310661.25	053° 05' 27.34"	039° 23' 13.42"	Картометрический метод	5.00	–
289	472327.53	1310666.65	053° 05' 27.51"	039° 23' 13.71"	Картометрический метод	5.00	–
290	472431.16	1310720.58	053° 05' 30.84"	039° 23' 16.68"	Картометрический метод	5.00	–
291	472505.64	1310738.53	053° 05' 33.24"	039° 23' 17.70"	Картометрический метод	5.00	–
292	472698.70	1310736.39	053° 05' 39.49"	039° 23' 17.71"	Картометрический метод	5.00	–
293	472766.87	1310746.27	053° 05' 41.69"	039° 23' 18.29"	Картометрический метод	5.00	–
294	472842.26	1310786.03	053° 05' 44.11"	039° 23' 20.48"	Картометрический метод	5.00	–
295	472890.71	1310827.48	053° 05' 45.66"	039° 23' 22.74"	Картометрический метод	5.00	–
296	472952.84	1310936.70	053° 05' 47.63"	039° 23' 28.65"	Картометрический метод	5.00	–
297	472967.00	1310996.72	053° 05' 48.06"	039° 23' 31.88"	Картометрический метод	5.00	–
298	472967.24	1311011.99	053° 05' 48.06"	039° 23' 32.70"	Картометрический метод	5.00	–
299	472972.24	1311154.56	053° 05' 48.16"	039° 23' 40.37"	Картометрический метод	5.00	–
300	472989.73	1311207.78	053° 05' 48.71"	039° 23' 43.24"	Картометрический метод	5.00	–
301	472994.75	1311214.53	053° 05' 48.87"	039° 23' 43.61"	Картометрический метод	5.00	–
302	473002.16	1311217.02	053° 05' 49.11"	039° 23' 43.75"	Картометрический метод	5.00	–
303	473021.07	1311219.38	053° 05' 49.72"	039° 23' 43.89"	Картометрический метод	5.00	–
304	473111.37	1311252.90	053° 05' 52.62"	039° 23' 45.75"	Картометрический метод	5.00	–
305	473159.01	1311291.64	053° 05' 54.15"	039° 23' 47.86"	Картометрический метод	5.00	–
306	473192.65	1311343.01	053° 05' 55.22"	039° 23' 50.65"	Картометрический метод	5.00	–
307	473226.25	1311455.38	053° 05' 56.26"	039° 23' 56.71"	Картометрический метод	5.00	–
308	473220.47	1311521.73	053° 05' 56.04"	039° 24' 00.27"	Картометрический метод	5.00	–
309	473221.08	1311530.90	053° 05' 56.06"	039° 24' 00.76"	Картометрический метод	5.00	–
310	473226.64	1311537.65	053° 05' 56.24"	039° 24' 01.13"	Картометрический метод	5.00	–
311	473276.41	1311575.09	053° 05' 57.83"	039° 24' 03.18"	Картометрический метод	5.00	–
312	473337.08	1311654.03	053° 05' 59.76"	039° 24' 07.46"	Картометрический метод	5.00	–
313	473375.66	1311720.50	053° 06' 00.98"	039° 24' 11.06"	Картометрический метод	5.00	–
314	473428.77	1311757.16	053° 06' 02.68"	039° 24' 13.06"	Картометрический метод	5.00	–
315	473572.56	1311848.97	053° 06' 07.29"	039° 24' 18.10"	Картометрический метод	5.00	–

316	473611.90	1311900.51	053° 06' 08.55"	039° 24' 20.90"	Картометрический метод	5.00	–
317	473647.31	1312013.91	053° 06' 09.64"	039° 24' 27.01"	Картометрический метод	5.00	–
318	473647.10	1312070.95	053° 06' 09.61"	039° 24' 30.08"	Картометрический метод	5.00	–
319	473649.56	1312080.51	053° 06' 09.69"	039° 24' 30.60"	Картометрический метод	5.00	–
320	473655.17	1312087.41	053° 06' 09.87"	039° 24' 30.97"	Картометрический метод	5.00	–
321	473768.53	1312171.16	053° 06' 13.50"	039° 24' 35.55"	Картометрический метод	5.00	–
322	473806.70	1312217.36	053° 06' 14.71"	039° 24' 38.06"	Картометрический метод	5.00	–
323	473838.72	1312294.39	053° 06' 15.72"	039° 24' 42.22"	Картометрический метод	5.00	–
324	473841.80	1312351.01	053° 06' 15.79"	039° 24' 45.27"	Картометрический метод	5.00	–
325	473844.57	1312359.60	053° 06' 15.88"	039° 24' 45.73"	Картометрический метод	5.00	–
326	473851.58	1312365.09	053° 06' 16.10"	039° 24' 46.03"	Картометрический метод	5.00	–
327	473916.68	1312400.37	053° 06' 18.19"	039° 24' 47.97"	Картометрический метод	5.00	–
328	473966.82	1312448.40	053° 06' 19.80"	039° 24' 50.59"	Картометрический метод	5.00	–
329	474003.49	1312524.08	053° 06' 20.95"	039° 24' 54.68"	Картометрический метод	5.00	–
330	474012.19	1312585.35	053° 06' 21.21"	039° 24' 57.98"	Картометрический метод	5.00	–
331	474001.74	1312646.34	053° 06' 20.84"	039° 25' 01.25"	Картометрический метод	5.00	–
332	473959.47	1312754.41	053° 06' 19.43"	039° 25' 07.03"	Картометрический метод	5.00	–
333	473957.27	1312763.37	053° 06' 19.35"	039° 25' 07.51"	Картометрический метод	5.00	–
334	473960.61	1312770.19	053° 06' 19.46"	039° 25' 07.88"	Картометрический метод	5.00	–
335	473990.84	1312810.59	053° 06' 20.42"	039° 25' 10.07"	Картометрический метод	5.00	–
336	474056.54	1312947.88	053° 06' 22.49"	039° 25' 17.50"	Картометрический метод	5.00	–
337	474166.61	1313101.93	053° 06' 25.98"	039° 25' 25.85"	Картометрический метод	5.00	–
338	474189.34	1313144.06	053° 06' 26.70"	039° 25' 28.13"	Картометрический метод	5.00	–
339	474311.91	1313292.33	053° 06' 30.60"	039° 25' 36.19"	Картометрический метод	5.00	–
340	474339.33	1313352.56	053° 06' 31.46"	039° 25' 39.45"	Картометрический метод	5.00	–
341	474347.93	1313446.68	053° 06' 31.70"	039° 25' 44.51"	Картометрический метод	5.00	–
342	474338.70	1313515.10	053° 06' 31.37"	039° 25' 48.18"	Картометрический метод	5.00	–
343	474309.62	1313572.74	053° 06' 30.41"	039° 25' 51.26"	Картометрический метод	5.00	–
344	474307.22	1313581.09	053° 06' 30.33"	039° 25' 51.71"	Картометрический метод	5.00	–
345	474308.99	1313589.52	053° 06' 30.38"	039° 25' 52.16"	Картометрический метод	5.00	–
346	474351.96	1313679.41	053° 06' 31.73"	039° 25' 57.02"	Картометрический метод	5.00	–
347	474385.66	1313828.32	053° 06' 32.76"	039° 26' 05.05"	Картометрический метод	5.00	–
348	474420.29	1313913.41	053° 06' 33.84"	039° 26' 09.65"	Картометрический метод	5.00	–
349	474432.88	1314051.02	053° 06' 34.19"	039° 26' 17.05"	Картометрический метод	5.00	–
350	474419.36	1314128.74	053° 06' 33.72"	039° 26' 21.22"	Картометрический метод	5.00	–
351	474421.73	1314197.80	053° 06' 33.76"	039° 26' 24.94"	Картометрический метод	5.00	–
352	474425.04	1314205.84	053° 06' 33.87"	039° 26' 25.37"	Картометрический метод	5.00	–
353	474433.22	1314209.99	053° 06' 34.13"	039° 26' 25.60"	Картометрический метод	5.00	–

354	474500.37	1314226.76	053° 06' 36.29"	039° 26' 26.55"	Картометрический метод	5.00	–
355	474558.00	1314251.26	053° 06' 38.15"	039° 26' 27.91"	Картометрический метод	5.00	–
356	474633.27	1314319.55	053° 06' 40.55"	039° 26' 31.63"	Картометрический метод	5.00	–
357	474669.86	1314379.68	053° 06' 41.71"	039° 26' 34.89"	Картометрический метод	5.00	–
358	474784.58	1314426.18	053° 06' 45.40"	039° 26' 37.47"	Картометрический метод	5.00	–
359	474837.57	1314459.46	053° 06' 47.10"	039° 26' 39.30"	Картометрический метод	5.00	–
360	474906.88	1314544.56	053° 06' 49.31"	039° 26' 43.92"	Картометрический метод	5.00	–
361	475001.72	1314576.96	053° 06' 52.36"	039° 26' 45.73"	Картометрический метод	5.00	–
362	475131.47	1314669.68	053° 06' 56.52"	039° 26' 50.81"	Картометрический метод	5.00	–
363	475191.77	1314760.93	053° 06' 58.43"	039° 26' 55.76"	Картометрический метод	5.00	–
364	475209.79	1314825.79	053° 06' 58.98"	039° 26' 59.26"	Картометрический метод	5.00	–
365	475207.61	1314878.23	053° 06' 58.89"	039° 27' 02.08"	Картометрический метод	5.00	–
366	475209.70	1314886.33	053° 06' 58.95"	039° 27' 02.52"	Картометрический метод	5.00	–
367	475216.35	1314890.16	053° 06' 59.16"	039° 27' 02.73"	Картометрический метод	5.00	–
368	475276.07	1314906.23	053° 07' 01.09"	039° 27' 03.63"	Картометрический метод	5.00	–
369	475378.37	1314974.15	053° 07' 04.37"	039° 27' 07.36"	Картометрический метод	5.00	–
370	475508.20	1315145.68	053° 07' 08.49"	039° 27' 16.68"	Картометрический метод	5.00	–
371	475575.76	1315212.01	053° 07' 10.65"	039° 27' 20.29"	Картометрический метод	5.00	–
372	475612.02	1315233.37	053° 07' 11.81"	039° 27' 21.47"	Картометрический метод	5.00	–
373	475687.45	1315294.95	053° 07' 14.22"	039° 27' 24.83"	Картометрический метод	5.00	–
374	475731.40	1315373.73	053° 07' 15.61"	039° 27' 29.10"	Картометрический метод	5.00	–
375	475736.82	1315377.63	053° 07' 15.78"	039° 27' 29.31"	Картометрический метод	5.00	–
376	475745.25	1315377.51	053° 07' 16.06"	039° 27' 29.31"	Картометрический метод	5.00	–
377	475784.45	1315354.90	053° 07' 17.34"	039° 27' 28.13"	Картометрический метод	5.00	–
378	475857.94	1315341.30	053° 07' 19.72"	039° 27' 27.45"	Картометрический метод	5.00	–
379	475872.42	1315334.88	053° 07' 20.19"	039° 27' 27.11"	Картометрический метод	5.00	–
380	475908.91	1315300.86	053° 07' 21.38"	039° 27' 25.31"	Картометрический метод	5.00	–
381	475975.84	1315271.34	053° 07' 23.56"	039° 27' 23.77"	Картометрический метод	5.00	–
382	475982.65	1315262.59	053° 07' 23.79"	039° 27' 23.31"	Картометрический метод	5.00	–
383	475983.85	1315239.78	053° 07' 23.83"	039° 27' 22.08"	Картометрический метод	5.00	–
384	476016.43	1315070.55	053° 07' 24.96"	039° 27' 13.01"	Картометрический метод	5.00	–
385	476053.87	1314969.67	053° 07' 26.22"	039° 27' 07.61"	Картометрический метод	5.00	–
386	476054.00	1314958.76	053° 07' 26.23"	039° 27' 07.02"	Картометрический метод	5.00	–
387	476029.92	1314914.97	053° 07' 25.47"	039° 27' 04.65"	Картометрический метод	5.00	–
388	476017.06	1314854.99	053° 07' 25.08"	039° 27' 01.42"	Картометрический метод	5.00	–
389	475975.25	1314703.24	053° 07' 23.79"	039° 26' 53.23"	Картометрический метод	5.00	–
390	475979.34	1314635.32	053° 07' 23.95"	039° 26' 49.58"	Картометрический метод	5.00	–
391	475967.36	1314585.34	053° 07' 23.59"	039° 26' 46.88"	Картометрический метод	5.00	–

392	475977.12	1314453.58	053° 07' 23.96"	039° 26' 39.81"	Картометрический метод	5.00	–
393	475996.97	1314368.11	053° 07' 24.64"	039° 26' 35.22"	Картометрический метод	5.00	–
394	476020.90	1314312.27	053° 07' 25.44"	039° 26' 32.24"	Картометрический метод	5.00	–
395	476060.50	1314266.19	053° 07' 26.74"	039° 26' 29.79"	Картометрический метод	5.00	–
396	476112.10	1314234.13	053° 07' 28.42"	039° 26' 28.10"	Картометрический метод	5.00	–
397	476179.16	1314217.42	053° 07' 30.60"	039° 26' 27.25"	Картометрический метод	5.00	–
398	476240.94	1314221.04	053° 07' 32.59"	039° 26' 27.49"	Картометрический метод	5.00	–
399	476298.64	1314243.38	053° 07' 34.45"	039° 26' 28.73"	Картометрический метод	5.00	–
400	476346.76	1314282.29	053° 07' 35.99"	039° 26' 30.86"	Картометрический метод	5.00	–
401	476380.68	1314334.04	053° 07' 37.07"	039° 26' 33.67"	Картометрический метод	5.00	–
402	476397.16	1314393.69	053° 07' 37.57"	039° 26' 36.89"	Картометрический метод	5.00	–
403	476394.61	1314467.85	053° 07' 37.46"	039° 26' 40.87"	Картометрический метод	5.00	–
404	476400.39	1314481.77	053° 07' 37.64"	039° 26' 41.63"	Картометрический метод	5.00	–
405	476451.28	1314539.56	053° 07' 39.26"	039° 26' 44.77"	Картометрический метод	5.00	–
406	476480.21	1314592.90	053° 07' 40.17"	039° 26' 47.66"	Картометрический метод	5.00	–
407	476498.98	1314691.06	053° 07' 40.74"	039° 26' 52.95"	Картометрический метод	5.00	–
408	476519.78	1314725.54	053° 07' 41.39"	039° 26' 54.82"	Картометрический метод	5.00	–
409	476541.29	1314804.79	053° 07' 42.06"	039° 26' 59.10"	Картометрический метод	5.00	–
410	476535.40	1314910.78	053° 07' 41.82"	039° 27' 04.79"	Картометрический метод	5.00	–
411	476545.70	1314946.03	053° 07' 42.14"	039° 27' 06.70"	Картометрический метод	5.00	–
412	476554.40	1315018.59	053° 07' 42.39"	039° 27' 10.60"	Картометрический метод	5.00	–
413	476535.99	1315117.67	053° 07' 41.75"	039° 27' 15.92"	Картометрический метод	5.00	–
414	476507.46	1315175.64	053° 07' 40.80"	039° 27' 19.02"	Картометрический метод	5.00	–
415	476466.79	1315216.60	053° 07' 39.47"	039° 27' 21.19"	Картометрический метод	5.00	–
416	476461.94	1315227.62	053° 07' 39.30"	039° 27' 21.78"	Картометрический метод	5.00	–
417	476459.50	1315412.99	053° 07' 39.14"	039° 27' 31.74"	Картометрический метод	5.00	–
418	476445.93	1315464.13	053° 07' 38.68"	039° 27' 34.48"	Картометрический метод	5.00	–
419	476446.49	1315471.70	053° 07' 38.70"	039° 27' 34.89"	Картометрический метод	5.00	–
420	476450.95	1315477.36	053° 07' 38.84"	039° 27' 35.20"	Картометрический метод	5.00	–
421	476521.89	1315508.79	053° 07' 41.12"	039° 27' 36.94"	Картометрический метод	5.00	–
422	476561.46	1315508.75	053° 07' 42.40"	039° 27' 36.97"	Картометрический метод	5.00	–
423	476621.50	1315522.81	053° 07' 44.33"	039° 27' 37.77"	Картометрический метод	5.00	–
424	476674.40	1315554.50	053° 07' 46.03"	039° 27' 39.51"	Картометрический метод	5.00	–
425	476715.13	1315600.79	053° 07' 47.33"	039° 27' 42.03"	Картометрический метод	5.00	–
426	476788.00	1315637.79	053° 07' 49.67"	039° 27' 44.07"	Картометрический метод	5.00	–
427	476851.65	1315656.92	053° 07' 51.72"	039° 27' 45.15"	Картометрический метод	5.00	–
428	476904.58	1315685.91	053° 07' 53.42"	039° 27' 46.75"	Картометрический метод	5.00	–
429	476946.45	1315729.36	053° 07' 54.75"	039° 27' 49.11"	Картометрический метод	5.00	–

430	476971.52	1315742.45	053° 07' 55.56"	039° 27' 49.84"	Картометрический метод	5.00	–
431	477003.49	1315753.62	053° 07' 56.59"	039° 27' 50.46"	Картометрический метод	5.00	–
432	477060.79	1315776.19	053° 07' 58.43"	039° 27' 51.72"	Картометрический метод	5.00	–
433	477174.39	1315875.53	053° 08' 02.06"	039° 27' 57.14"	Картометрический метод	5.00	–
434	477186.95	1315879.79	053° 08' 02.46"	039° 27' 57.38"	Картометрический метод	5.00	–
435	477228.76	1315877.15	053° 08' 03.82"	039° 27' 57.27"	Картометрический метод	5.00	–
436	477317.47	1315893.76	053° 08' 06.68"	039° 27' 58.23"	Картометрический метод	5.00	–
437	477394.61	1315880.28	053° 08' 09.18"	039° 27' 57.56"	Картометрический метод	5.00	–
438	477458.17	1315889.53	053° 08' 11.23"	039° 27' 58.10"	Картометрический метод	5.00	–
439	477488.84	1315904.29	053° 08' 12.22"	039° 27' 58.92"	Картометрический метод	5.00	–
440	477515.81	1315917.28	053° 08' 13.08"	039° 27' 59.64"	Картометрический метод	5.00	–
441	477574.00	1315965.54	053° 08' 14.95"	039° 28' 02.28"	Картометрический метод	5.00	–
442	477624.51	1316008.40	053° 08' 16.56"	039° 28' 04.62"	Картометрический метод	5.00	–
443	477729.93	1316127.24	053° 08' 19.92"	039° 28' 11.09"	Картометрический метод	5.00	–
444	477765.27	1316185.69	053° 08' 21.03"	039° 28' 14.26"	Картометрический метод	5.00	–
445	477779.51	1316249.18	053° 08' 21.47"	039° 28' 17.69"	Картометрический метод	5.00	–
446	477786.86	1316259.65	053° 08' 21.70"	039° 28' 18.25"	Картометрический метод	5.00	–
447	477847.66	1316289.13	053° 08' 23.65"	039° 28' 19.89"	Картометрический метод	5.00	–
448	477903.33	1316336.18	053° 08' 25.43"	039° 28' 22.46"	Картометрический метод	5.00	–
449	477917.47	1316339.92	053° 08' 25.89"	039° 28' 22.67"	Картометрический метод	5.00	–
450	477973.30	1316326.17	053° 08' 27.70"	039° 28' 21.97"	Картометрический метод	5.00	–
451	478035.21	1316324.64	053° 08' 29.70"	039° 28' 21.93"	Картометрический метод	5.00	–
452	478117.09	1316348.88	053° 08' 32.34"	039° 28' 23.30"	Картометрический метод	5.00	–
453	478173.06	1316379.30	053° 08' 34.14"	039° 28' 24.98"	Картометрический метод	5.00	–
454	478216.62	1316425.79	053° 08' 35.52"	039° 28' 27.51"	Картометрический метод	5.00	–
455	478239.66	1316476.38	053° 08' 36.25"	039° 28' 30.25"	Картометрический метод	5.00	–
456	478248.35	1316483.17	053° 08' 36.53"	039° 28' 30.62"	Картометрический метод	5.00	–
457	478276.99	1316487.23	053° 08' 37.45"	039° 28' 30.86"	Картометрический метод	5.00	–
458	478332.88	1316508.76	053° 08' 39.25"	039° 28' 32.06"	Картометрический метод	5.00	–
459	478399.50	1316562.24	053° 08' 41.38"	039° 28' 34.99"	Картометрический метод	5.00	–
460	478414.45	1316565.42	053° 08' 41.86"	039° 28' 35.17"	Картометрический метод	5.00	–
461	478492.93	1316531.86	053° 08' 44.41"	039° 28' 33.42"	Картометрический метод	5.00	–
462	478501.43	1316522.44	053° 08' 44.69"	039° 28' 32.92"	Картометрический метод	5.00	–
463	478511.26	1316492.70	053° 08' 45.02"	039° 28' 31.33"	Картометрический метод	5.00	–
464	478569.61	1316394.77	053° 08' 46.96"	039° 28' 26.10"	Картометрический метод	5.00	–
465	478669.49	1316302.25	053° 08' 50.23"	039° 28' 21.20"	Картометрический метод	5.00	–
466	478734.87	1316271.13	053° 08' 52.36"	039° 28' 19.58"	Картометрический метод	5.00	–
467	478825.33	1316228.11	053° 08' 55.30"	039° 28' 17.33"	Картометрический метод	5.00	–

468	478880.71	1316220.14	053° 08' 57.10"	039° 28' 16.94"	Картометрический метод	5.00	–
469	478895.54	1316213.73	053° 08' 57.58"	039° 28' 16.61"	Картометрический метод	5.00	–
470	478915.03	1316190.46	053° 08' 58.22"	039° 28' 15.37"	Картометрический метод	5.00	–
471	478971.08	1316149.77	053° 09' 00.05"	039° 28' 13.22"	Картометрический метод	5.00	–
472	479078.20	1316121.28	053° 09' 03.53"	039° 28' 11.77"	Картометрический метод	5.00	–
473	479213.67	1316130.33	053° 09' 07.90"	039° 28' 12.36"	Картометрический метод	5.00	–
474	479262.01	1316115.33	053° 09' 09.47"	039° 28' 11.59"	Картометрический метод	5.00	–
475	479411.88	1316098.71	053° 09' 14.33"	039° 28' 10.80"	Картометрический метод	5.00	–
476	479510.92	1316116.39	053° 09' 17.52"	039° 28' 11.83"	Картометрический метод	5.00	–
477	479601.93	1316158.02	053° 09' 20.45"	039° 28' 14.13"	Картометрический метод	5.00	–
478	479764.74	1316211.63	053° 09' 25.69"	039° 28' 17.14"	Картометрический метод	5.00	–
479	479831.17	1316229.37	053° 09' 27.83"	039° 28' 18.14"	Картометрический метод	5.00	–
480	479887.66	1316268.56	053° 09' 29.64"	039° 28' 20.29"	Картометрический метод	5.00	–
481	479949.38	1316271.11	053° 09' 31.64"	039° 28' 20.48"	Картометрический метод	5.00	–
482	479992.28	1316254.89	053° 09' 33.03"	039° 28' 19.64"	Картометрический метод	5.00	–
483	480055.29	1316189.22	053° 09' 35.10"	039° 28' 16.15"	Картометрический метод	5.00	–
484	480115.51	1316158.19	053° 09' 37.06"	039° 28' 14.52"	Картометрический метод	5.00	–
485	480182.62	1316149.04	053° 09' 39.24"	039° 28' 14.08"	Картометрический метод	5.00	–
486	480248.94	1316162.82	053° 09' 41.37"	039° 28' 14.87"	Картометрический метод	5.00	–
487	480334.17	1316204.57	053° 09' 44.11"	039° 28' 17.18"	Картометрический метод	5.00	–
488	480468.04	1316346.26	053° 09' 48.38"	039° 28' 24.91"	Картометрический метод	5.00	–
489	480490.66	1316360.00	053° 09' 49.10"	039° 28' 25.66"	Картометрический метод	5.00	–
490	480538.32	1316407.25	053° 09' 50.62"	039° 28' 28.24"	Картометрический метод	5.00	–
491	480628.71	1316583.19	053° 09' 53.47"	039° 28' 37.78"	Картометрический метод	5.00	–
492	480635.09	1316663.88	053° 09' 53.64"	039° 28' 42.13"	Картометрический метод	5.00	–
493	480615.45	1316728.56	053° 09' 52.97"	039° 28' 45.59"	Картометрический метод	5.00	–
494	480567.13	1316793.45	053° 09' 51.38"	039° 28' 49.05"	Картометрический метод	5.00	–
495	480510.93	1316831.53	053° 09' 49.55"	039° 28' 51.06"	Картометрический метод	5.00	–
496	480445.23	1316848.62	053° 09' 47.42"	039° 28' 51.93"	Картометрический метод	5.00	–
497	480359.25	1316840.55	053° 09' 44.64"	039° 28' 51.43"	Картометрический метод	5.00	–
498	480297.84	1316812.71	053° 09' 42.66"	039° 28' 49.88"	Картометрический метод	5.00	–
499	480249.17	1316766.05	053° 09' 41.11"	039° 28' 47.34"	Картометрический метод	5.00	–
500	480208.16	1316732.32	053° 09' 39.80"	039° 28' 45.49"	Картометрический метод	5.00	–
501	480183.59	1316712.12	053° 09' 39.01"	039° 28' 44.38"	Картометрический метод	5.00	–
502	480138.93	1316637.87	053° 09' 37.60"	039° 28' 40.35"	Картометрический метод	5.00	–
503	480120.10	1316633.78	053° 09' 37.00"	039° 28' 40.12"	Картометрический метод	5.00	–
504	480065.96	1316657.76	053° 09' 35.23"	039° 28' 41.37"	Картометрический метод	5.00	–
505	479986.31	1316674.69	053° 09' 32.65"	039° 28' 42.22"	Картометрический метод	5.00	–

506	479819.69	1316667.89	053° 09' 27.26"	039° 28' 41.73"	Картометрический метод	5.00	–
507	479724.75	1316638.79	053° 09' 24.21"	039° 28' 40.10"	Картометрический метод	5.00	–
508	479662.81	1316605.11	053° 09' 22.22"	039° 28' 38.24"	Картометрический метод	5.00	–
509	479574.91	1316571.51	053° 09' 19.39"	039° 28' 36.36"	Картометрический метод	5.00	–
510	479502.46	1316551.25	053° 09' 17.06"	039° 28' 35.22"	Картометрический метод	5.00	–
511	479399.00	1316506.65	053° 09' 13.73"	039° 28' 32.74"	Картометрический метод	5.00	–
512	479384.71	1316505.30	053° 09' 13.27"	039° 28' 32.66"	Картометрический метод	5.00	–
513	479310.51	1316525.81	053° 09' 10.86"	039° 28' 33.71"	Картометрический метод	5.00	–
514	479258.54	1316535.28	053° 09' 09.17"	039° 28' 34.18"	Картометрический метод	5.00	–
515	479170.77	1316529.41	053° 09' 06.34"	039° 28' 33.80"	Картометрический метод	5.00	–
516	479161.98	1316530.38	053° 09' 06.05"	039° 28' 33.84"	Картометрический метод	5.00	–
517	479153.97	1316536.01	053° 09' 05.79"	039° 28' 34.14"	Картометрический метод	5.00	–
518	479069.87	1316589.08	053° 09' 03.05"	039° 28' 36.93"	Картометрический метод	5.00	–
519	478979.33	1316606.35	053° 09' 00.11"	039° 28' 37.79"	Картометрический метод	5.00	–
520	478896.94	1316642.52	053° 08' 57.43"	039° 28' 39.68"	Картометрический метод	5.00	–
521	478888.96	1316650.75	053° 08' 57.17"	039° 28' 40.11"	Картометрический метод	5.00	–
522	478879.97	1316684.86	053° 08' 56.86"	039° 28' 41.94"	Картометрический метод	5.00	–
523	478856.55	1316739.95	053° 08' 56.08"	039° 28' 44.89"	Картометрический метод	5.00	–
524	478796.38	1316809.93	053° 08' 54.10"	039° 28' 48.61"	Картометрический метод	5.00	–
525	478723.42	1316876.08	053° 08' 51.71"	039° 28' 52.11"	Картометрический метод	5.00	–
526	478661.95	1316903.02	053° 08' 49.71"	039° 28' 53.52"	Картометрический метод	5.00	–
527	478640.43	1316930.84	053° 08' 49.01"	039° 28' 55.00"	Картометрический метод	5.00	–
528	478595.47	1316975.71	053° 08' 47.53"	039° 28' 57.38"	Картометрический метод	5.00	–
529	478538.71	1317004.22	053° 08' 45.68"	039° 28' 58.87"	Картометрический метод	5.00	–
530	478381.66	1317021.77	053° 08' 40.59"	039° 28' 59.69"	Картометрический метод	5.00	–
531	478278.61	1316997.47	053° 08' 37.27"	039° 28' 58.31"	Картометрический метод	5.00	–
532	478219.11	1316967.88	053° 08' 35.36"	039° 28' 56.67"	Картометрический метод	5.00	–
533	478150.42	1316898.92	053° 08' 33.17"	039° 28' 52.91"	Картометрический метод	5.00	–
534	478140.07	1316892.85	053° 08' 32.84"	039° 28' 52.58"	Картометрический метод	5.00	–
535	478034.88	1316874.00	053° 08' 29.45"	039° 28' 51.48"	Картометрический метод	5.00	–
536	477946.38	1316823.97	053° 08' 26.61"	039° 28' 48.73"	Картометрический метод	5.00	–
537	477898.18	1316761.47	053° 08' 25.07"	039° 28' 45.33"	Картометрический метод	5.00	–
538	477890.15	1316756.03	053° 08' 24.82"	039° 28' 45.03"	Картометрический метод	5.00	–
539	477860.17	1316749.74	053° 08' 23.85"	039° 28' 44.67"	Картометрический метод	5.00	–
540	477711.93	1316695.35	053° 08' 19.08"	039° 28' 41.63"	Картометрический метод	5.00	–
541	477659.15	1316663.17	053° 08' 17.39"	039° 28' 39.86"	Картометрический метод	5.00	–
542	477537.68	1316587.81	053° 08' 13.49"	039° 28' 35.72"	Картометрический метод	5.00	–
543	477485.44	1316538.35	053° 08' 11.83"	039° 28' 33.02"	Картометрический метод	5.00	–

544	477439.15	1316484.78	053° 08' 10.35"	039° 28' 30.11"	Картометрический метод	5.00	–
545	477404.34	1316427.90	053° 08' 09.25"	039° 28' 27.02"	Картометрический метод	5.00	–
546	477387.32	1316352.73	053° 08' 08.73"	039° 28' 22.96"	Картометрический метод	5.00	–
547	477378.01	1316334.59	053° 08' 08.44"	039° 28' 21.98"	Картометрический метод	5.00	–
548	477371.79	1316327.65	053° 08' 08.24"	039° 28' 21.60"	Картометрический метод	5.00	–
549	477360.96	1316327.16	053° 08' 07.89"	039° 28' 21.57"	Картометрический метод	5.00	–
550	477314.02	1316333.18	053° 08' 06.37"	039° 28' 21.86"	Картометрический метод	5.00	–
551	477246.57	1316341.83	053° 08' 04.19"	039° 28' 22.27"	Картометрический метод	5.00	–
552	477170.46	1316371.95	053° 08' 01.71"	039° 28' 23.84"	Картометрический метод	5.00	–
553	477082.22	1316378.73	053° 07' 58.86"	039° 28' 24.14"	Картометрический метод	5.00	–
554	476950.32	1316355.61	053° 07' 54.60"	039° 28' 22.79"	Картометрический метод	5.00	–
555	476897.52	1316366.13	053° 07' 52.89"	039° 28' 23.32"	Картометрический метод	5.00	–
556	476797.39	1316353.91	053° 07' 49.65"	039° 28' 22.59"	Картометрический метод	5.00	–
557	476733.68	1316331.11	053° 07' 47.60"	039° 28' 21.32"	Картометрический метод	5.00	–
558	476663.82	1316272.71	053° 07' 45.37"	039° 28' 18.12"	Картометрический метод	5.00	–
559	476629.92	1316219.37	053° 07' 44.30"	039° 28' 15.23"	Картометрический метод	5.00	–
560	476587.28	1316155.43	053° 07' 42.95"	039° 28' 11.76"	Картометрический метод	5.00	–
561	476530.87	1316116.67	053° 07' 41.14"	039° 28' 09.63"	Картометрический метод	5.00	–
562	476485.24	1316064.36	053° 07' 39.69"	039° 28' 06.79"	Картометрический метод	5.00	–
563	476449.07	1316029.94	053° 07' 38.53"	039° 28' 04.91"	Картометрический метод	5.00	–
564	476372.76	1316013.63	053° 07' 36.07"	039° 28' 03.98"	Картометрический метод	5.00	–
565	476289.88	1315984.61	053° 07' 33.40"	039° 28' 02.36"	Картометрический метод	5.00	–
566	476244.20	1315975.76	053° 07' 31.93"	039° 28' 01.85"	Картометрический метод	5.00	–
567	476235.06	1315975.17	053° 07' 31.64"	039° 28' 01.81"	Картометрический метод	5.00	–
568	476229.77	1315980.68	053° 07' 31.46"	039° 28' 02.10"	Картометрический метод	5.00	–
569	476218.90	1316005.74	053° 07' 31.10"	039° 28' 03.44"	Картометрический метод	5.00	–
570	476179.81	1316055.04	053° 07' 29.81"	039° 28' 06.06"	Картометрический метод	5.00	–
571	476127.35	1316089.77	053° 07' 28.10"	039° 28' 07.89"	Картометрический метод	5.00	–
572	476057.09	1316108.55	053° 07' 25.82"	039° 28' 08.85"	Картометрический метод	5.00	–
573	475993.38	1316105.31	053° 07' 23.76"	039° 28' 08.63"	Картометрический метод	5.00	–
574	475933.93	1316082.17	053° 07' 21.85"	039° 28' 07.34"	Картометрический метод	5.00	–
575	475881.38	1316034.97	053° 07' 20.17"	039° 28' 04.76"	Картометрический метод	5.00	–
576	475871.04	1316029.31	053° 07' 19.84"	039° 28' 04.45"	Картометрический метод	5.00	–
577	475778.62	1316011.73	053° 07' 16.86"	039° 28' 03.44"	Картометрический метод	5.00	–
578	475740.91	1315987.79	053° 07' 15.65"	039° 28' 02.12"	Картометрический метод	5.00	–
579	475665.43	1315939.89	053° 07' 13.23"	039° 27' 59.49"	Картометрический метод	5.00	–
580	475616.86	1315883.23	053° 07' 11.68"	039° 27' 56.41"	Картометрический метод	5.00	–
581	475559.33	1315854.48	053° 07' 09.83"	039° 27' 54.82"	Картометрический метод	5.00	–

582	475499.22	1315793.89	053° 07' 07.92"	039° 27' 51.52"	Картометрический метод	5.00	–
583	475435.93	1315748.12	053° 07' 05.89"	039° 27' 49.01"	Картометрический метод	5.00	–
584	475361.44	1315631.26	053° 07' 03.53"	039° 27' 42.67"	Картометрический метод	5.00	–
585	475343.70	1315557.86	053° 07' 02.99"	039° 27' 38.71"	Картометрический метод	5.00	–
586	475336.37	1315543.86	053° 07' 02.76"	039° 27' 37.96"	Картометрический метод	5.00	–
587	475204.81	1315421.10	053° 06' 58.56"	039° 27' 31.26"	Картометрический метод	5.00	–
588	475125.42	1315310.50	053° 06' 56.04"	039° 27' 25.26"	Картометрический метод	5.00	–
589	475113.20	1315306.47	053° 06' 55.65"	039° 27' 25.03"	Картометрический метод	5.00	–
590	475042.57	1315317.67	053° 06' 53.36"	039° 27' 25.58"	Картометрический метод	5.00	–
591	474943.18	1315324.45	053° 06' 50.14"	039° 27' 25.87"	Картометрический метод	5.00	–
592	474881.17	1315311.49	053° 06' 48.14"	039° 27' 25.13"	Картометрический метод	5.00	–
593	474760.45	1315236.82	053° 06' 44.27"	039° 27' 21.03"	Картометрический метод	5.00	–
594	474717.53	1315188.07	053° 06' 42.90"	039° 27' 18.38"	Картометрический метод	5.00	–
595	474686.90	1315115.91	053° 06' 41.94"	039° 27' 14.48"	Картометрический метод	5.00	–
596	474675.41	1315045.00	053° 06' 41.60"	039° 27' 10.66"	Картометрический метод	5.00	–
597	474691.26	1314931.60	053° 06' 42.16"	039° 27' 04.57"	Картометрический метод	5.00	–
598	474688.27	1314920.35	053° 06' 42.07"	039° 27' 03.97"	Картометрический метод	5.00	–
599	474635.60	1314878.63	053° 06' 40.39"	039° 27' 01.69"	Картометрический метод	5.00	–
600	474579.45	1314789.05	053° 06' 38.61"	039° 26' 56.83"	Картометрический метод	5.00	–
601	474568.94	1314780.09	053° 06' 38.27"	039° 26' 56.34"	Картометрический метод	5.00	–
602	474505.03	1314764.36	053° 06' 36.21"	039° 26' 55.45"	Картометрический метод	5.00	–
603	474443.00	1314736.37	053° 06' 34.22"	039° 26' 53.90"	Картометрический метод	5.00	–
604	474372.83	1314675.03	053° 06' 31.98"	039° 26' 50.55"	Картометрический метод	5.00	–
605	474332.24	1314614.00	053° 06' 30.69"	039° 26' 47.24"	Картометрический метод	5.00	–
606	474322.40	1314607.71	053° 06' 30.37"	039° 26' 46.90"	Картометрический метод	5.00	–
607	474223.88	1314591.23	053° 06' 27.19"	039° 26' 45.94"	Картометрический метод	5.00	–
608	474122.45	1314550.87	053° 06' 23.93"	039° 26' 43.70"	Картометрический метод	5.00	–
609	474063.23	1314508.51	053° 06' 22.03"	039° 26' 41.38"	Картометрический метод	5.00	–
610	474003.13	1314423.86	053° 06' 20.13"	039° 26' 36.78"	Картометрический метод	5.00	–
611	473985.91	1314363.98	053° 06' 19.60"	039° 26' 33.55"	Картометрический метод	5.00	–
612	473992.07	1314266.34	053° 06' 19.84"	039° 26' 28.31"	Картометрический метод	5.00	–
613	474009.04	1314189.28	053° 06' 20.42"	039° 26' 24.18"	Картометрический метод	5.00	–
614	474008.94	1314138.78	053° 06' 20.44"	039° 26' 21.47"	Картометрический метод	5.00	–
615	474021.44	1314033.27	053° 06' 20.89"	039° 26' 15.81"	Картометрический метод	5.00	–
616	474013.59	1314010.13	053° 06' 20.64"	039° 26' 14.56"	Картометрический метод	5.00	–
617	473963.26	1313830.49	053° 06' 19.09"	039° 26' 04.87"	Картометрический метод	5.00	–
618	473885.70	1313678.94	053° 06' 16.65"	039° 25' 56.67"	Картометрический метод	5.00	–
619	473869.40	1313620.82	053° 06' 16.15"	039° 25' 53.53"	Картометрический метод	5.00	–

620	473871.17	1313560.48	053° 06' 16.23"	039° 25' 50.29"	Картометрический метод	5.00	–
621	473908.64	1313457.44	053° 06' 17.49"	039° 25' 44.78"	Картометрический метод	5.00	–
622	473908.12	1313448.64	053° 06' 17.47"	039° 25' 44.30"	Картометрический метод	5.00	–
623	473899.72	1313436.97	053° 06' 17.21"	039° 25' 43.67"	Картометрический метод	5.00	–
624	473808.91	1313306.41	053° 06' 14.33"	039° 25' 36.59"	Картометрический метод	5.00	–
625	473736.50	1313205.74	053° 06' 12.03"	039° 25' 31.13"	Картометрический метод	5.00	–
626	473724.24	1313188.79	053° 06' 11.64"	039° 25' 30.21"	Картометрический метод	5.00	–
627	473643.13	1313027.94	053° 06' 09.08"	039° 25' 21.51"	Картометрический метод	5.00	–
628	473630.93	1313013.75	053° 06' 08.69"	039° 25' 20.74"	Картометрический метод	5.00	–
629	473564.35	1312921.10	053° 06' 06.58"	039° 25' 15.71"	Картометрический метод	5.00	–
630	473521.03	1312824.58	053° 06' 05.22"	039° 25' 10.49"	Картометрический метод	5.00	–
631	473516.87	1312763.62	053° 06' 05.11"	039° 25' 07.21"	Картометрический метод	5.00	–
632	473542.64	1312663.87	053° 06' 05.99"	039° 25' 01.87"	Картометрический метод	5.00	–
633	473542.40	1312655.37	053° 06' 05.98"	039° 25' 01.41"	Картометрический метод	5.00	–
634	473539.64	1312648.23	053° 06' 05.89"	039° 25' 01.03"	Картометрический метод	5.00	–
635	473479.15	1312582.25	053° 06' 03.97"	039° 24' 57.44"	Картометрический метод	5.00	–
636	473439.68	1312497.60	053° 06' 02.73"	039° 24' 52.86"	Картометрический метод	5.00	–
637	473430.82	1312435.55	053° 06' 02.46"	039° 24' 49.52"	Картометрический метод	5.00	–
638	473426.92	1312426.73	053° 06' 02.34"	039° 24' 49.05"	Картометрический метод	5.00	–
639	473348.18	1312380.83	053° 05' 59.81"	039° 24' 46.52"	Картометрический метод	5.00	–
640	473264.15	1312301.41	053° 05' 57.13"	039° 24' 42.20"	Картометрический метод	5.00	–
641	473230.93	1312245.92	053° 05' 56.08"	039° 24' 39.19"	Картометрический метод	5.00	–
642	473217.16	1312182.74	053° 05' 55.66"	039° 24' 35.79"	Картометрический метод	5.00	–
643	473224.43	1312123.00	053° 05' 55.92"	039° 24' 32.58"	Картометрический метод	5.00	–
644	473223.04	1312114.81	053° 05' 55.88"	039° 24' 32.14"	Картометрический метод	5.00	–
645	473218.60	1312108.92	053° 05' 55.74"	039° 24' 31.82"	Картометрический метод	5.00	–
646	473080.15	1312004.73	053° 05' 51.30"	039° 24' 26.13"	Картометрический метод	5.00	–
647	472999.66	1311889.17	053° 05' 48.75"	039° 24' 19.86"	Картометрический метод	5.00	–
648	472947.95	1311849.64	053° 05' 47.09"	039° 24' 17.70"	Картометрический метод	5.00	–
649	472850.73	1311758.73	053° 05' 43.98"	039° 24' 12.75"	Картометрический метод	5.00	–
650	472822.21	1311702.94	053° 05' 43.09"	039° 24' 09.73"	Картометрический метод	5.00	–
651	472809.70	1311611.40	053° 05' 42.72"	039° 24' 04.81"	Картометрический метод	5.00	–
652	472805.98	1311603.38	053° 05' 42.60"	039° 24' 04.37"	Картометрический метод	5.00	–
653	472798.56	1311598.29	053° 05' 42.36"	039° 24' 04.09"	Картометрический метод	5.00	–
654	472733.58	1311570.91	053° 05' 40.27"	039° 24' 02.58"	Картометрический метод	5.00	–
655	472651.35	1311494.80	053° 05' 37.65"	039° 23' 58.43"	Картометрический метод	5.00	–
656	472620.53	1311443.17	053° 05' 36.67"	039° 23' 55.64"	Картометрический метод	5.00	–
657	472613.40	1311415.90	053° 05' 36.45"	039° 23' 54.17"	Картометрический метод	5.00	–

658	472592.24	1311334.42	053° 05' 35.80"	039° 23' 49.77"	Картометрический метод	5.00	–
659	472557.41	1311200.89	053° 05' 34.73"	039° 23' 42.57"	Картометрический метод	5.00	–
660	472551.56	1311164.10	053° 05' 34.55"	039° 23' 40.59"	Картометрический метод	5.00	–
661	472547.03	1311157.34	053° 05' 34.41"	039° 23' 40.23"	Картометрический метод	5.00	–
662	472538.32	1311154.02	053° 05' 34.13"	039° 23' 40.04"	Картометрический метод	5.00	–
663	472462.13	1311153.11	053° 05' 31.67"	039° 23' 39.94"	Картометрический метод	5.00	–
664	472295.44	1311126.22	053° 05' 26.29"	039° 23' 38.38"	Картометрический метод	5.00	–
665	472191.58	1311081.73	053° 05' 22.94"	039° 23' 35.92"	Картометрический метод	5.00	–
666	472145.41	1311040.04	053° 05' 21.47"	039° 23' 33.65"	Картометрический метод	5.00	–
667	472065.78	1311003.10	053° 05' 18.91"	039° 23' 31.61"	Картометрический метод	5.00	–
668	471998.40	1310949.66	053° 05' 16.75"	039° 23' 28.70"	Картометрический метод	5.00	–
669	471937.05	1310873.95	053° 05' 14.80"	039° 23' 24.59"	Картометрический метод	5.00	–
670	471910.16	1310818.46	053° 05' 13.95"	039° 23' 21.59"	Картометрический метод	5.00	–
671	471900.84	1310755.64	053° 05' 13.67"	039° 23' 18.21"	Картометрический метод	5.00	–
672	471897.21	1310747.83	053° 05' 13.56"	039° 23' 17.78"	Картометрический метод	5.00	–
673	471887.41	1310745.21	053° 05' 13.24"	039° 23' 17.64"	Картометрический метод	5.00	–
674	471876.60	1310747.85	053° 05' 12.89"	039° 23' 17.77"	Картометрический метод	5.00	–
675	471844.59	1310755.65	053° 05' 11.85"	039° 23' 18.17"	Картометрический метод	5.00	–
676	471781.75	1310751.64	053° 05' 09.82"	039° 23' 17.91"	Картометрический метод	5.00	–
677	471672.29	1310704.79	053° 05' 06.30"	039° 23' 15.32"	Картометрический метод	5.00	–
678	471626.14	1310662.98	053° 05' 04.83"	039° 23' 13.04"	Картометрический метод	5.00	–
679	471564.04	1310623.26	053° 05' 02.83"	039° 23' 10.87"	Картометрический метод	5.00	–
680	471503.13	1310602.93	053° 05' 00.87"	039° 23' 09.73"	Картометрический метод	5.00	–
681	471434.92	1310556.20	053° 04' 58.69"	039° 23' 07.18"	Картометрический метод	5.00	–
682	471386.14	1310488.20	053° 04' 57.14"	039° 23' 03.49"	Картометрический метод	5.00	–
683	471362.58	1310429.60	053° 04' 56.40"	039° 23' 00.33"	Картометрический метод	5.00	–
684	471345.60	1310259.78	053° 04' 55.92"	039° 22' 51.19"	Картометрический метод	5.00	–
685	471359.28	1310192.18	053° 04' 56.39"	039° 22' 47.57"	Картометрический метод	5.00	–
686	471357.06	1310179.64	053° 04' 56.32"	039° 22' 46.90"	Картометрический метод	5.00	–
687	471346.73	1310172.58	053° 04' 55.99"	039° 22' 46.51"	Картометрический метод	5.00	–
688	471302.87	1310162.42	053° 04' 54.57"	039° 22' 45.94"	Картометрический метод	5.00	–
689	471168.72	1310085.57	053° 04' 50.27"	039° 22' 41.72"	Картометрический метод	5.00	–
690	471109.92	1310042.90	053° 04' 48.38"	039° 22' 39.39"	Картометрический метод	5.00	–
691	471068.91	1309998.74	053° 04' 47.07"	039° 22' 36.99"	Картометрический метод	5.00	–
692	471042.92	1309944.38	053° 04' 46.25"	039° 22' 34.05"	Картометрический метод	5.00	–
693	471005.65	1309738.30	053° 04' 45.13"	039° 22' 22.95"	Картометрический метод	5.00	–
694	471025.45	1309628.15	053° 04' 45.82"	039° 22' 17.05"	Картометрический метод	5.00	–
695	471048.10	1309572.92	053° 04' 46.57"	039° 22' 14.10"	Картометрический метод	5.00	–

696	471049.68	1309564.75	053° 04' 46.63"	039° 22' 13.66"	Картометрический метод	5.00	–
697	471046.42	1309555.61	053° 04' 46.52"	039° 22' 13.17"	Картометрический метод	5.00	–
698	471024.17	1309521.89	053° 04' 45.82"	039° 22' 11.34"	Картометрический метод	5.00	–
699	471001.04	1309455.56	053° 04' 45.10"	039° 22' 07.76"	Картометрический метод	5.00	–
700	470938.96	1309330.56	053° 04' 43.14"	039° 22' 01.01"	Картометрический метод	5.00	–
701	470907.28	1309235.64	053° 04' 42.15"	039° 21' 55.89"	Картометрический метод	5.00	–
702	470886.73	1309204.10	053° 04' 41.50"	039° 21' 54.18"	Картометрический метод	5.00	–
703	470861.77	1309148.88	053° 04' 40.71"	039° 21' 51.20"	Картометрический метод	5.00	–
704	470835.75	1309075.00	053° 04' 39.90"	039° 21' 47.21"	Картометрический метод	5.00	–
705	470821.21	1308992.16	053° 04' 39.46"	039° 21' 42.76"	Картометрический метод	5.00	–
706	470812.40	1308946.23	053° 04' 39.20"	039° 21' 40.28"	Картометрический метод	5.00	–
707	470813.30	1308881.05	053° 04' 39.25"	039° 21' 36.78"	Картометрический метод	5.00	–
708	470807.97	1308867.92	053° 04' 39.08"	039° 21' 36.07"	Картометрический метод	5.00	–
709	470759.35	1308807.86	053° 04' 37.54"	039° 21' 32.82"	Картометрический метод	5.00	–
710	470724.39	1308731.09	053° 04' 36.44"	039° 21' 28.67"	Картометрический метод	5.00	–
711	470683.67	1308662.75	053° 04' 35.15"	039° 21' 24.97"	Картометрический метод	5.00	–
712	470672.79	1308585.00	053° 04' 34.82"	039° 21' 20.79"	Картометрический метод	5.00	–
713	470641.80	1308550.08	053° 04' 33.84"	039° 21' 18.89"	Картометрический метод	5.00	–
714	470580.05	1308518.59	053° 04' 31.85"	039° 21' 17.16"	Картометрический метод	5.00	–
715	470522.24	1308481.25	053° 04' 30.00"	039° 21' 15.12"	Картометрический метод	5.00	–
716	470484.07	1308433.93	053° 04' 28.78"	039° 21' 12.55"	Картометрический метод	5.00	–
717	470399.20	1308236.77	053° 04' 26.11"	039° 21' 01.91"	Картометрический метод	5.00	–
718	470389.06	1308226.65	053° 04' 25.79"	039° 21' 01.36"	Картометрический метод	5.00	–
719	470342.44	1308219.16	053° 04' 24.28"	039° 21' 00.93"	Картометрический метод	5.00	–
720	470245.12	1308175.48	053° 04' 21.15"	039° 20' 58.52"	Картометрический метод	5.00	–
721	470208.60	1308142.78	053° 04' 19.98"	039° 20' 56.74"	Картометрический метод	5.00	–
722	470190.09	1308134.53	053° 04' 19.39"	039° 20' 56.28"	Картометрический метод	5.00	–
723	470104.20	1308140.07	053° 04' 16.61"	039° 20' 56.52"	Картометрический метод	5.00	–
724	470041.05	1308124.80	053° 04' 14.57"	039° 20' 55.66"	Картометрический метод	5.00	–
725	469986.11	1308090.09	053° 04' 12.81"	039° 20' 53.76"	Картометрический метод	5.00	–
726	469924.78	1308011.07	053° 04' 10.85"	039° 20' 49.48"	Картометрический метод	5.00	–
727	469898.86	1307936.25	053° 04' 10.05"	039° 20' 45.44"	Картометрический метод	5.00	–
728	469891.09	1307927.60	053° 04' 09.80"	039° 20' 44.97"	Картометрический метод	5.00	–
729	469877.18	1307923.24	053° 04' 09.35"	039° 20' 44.73"	Картометрический метод	5.00	–
730	469825.72	1307926.17	053° 04' 07.68"	039° 20' 44.86"	Картометрический метод	5.00	–
731	469762.83	1307910.41	053° 04' 05.66"	039° 20' 43.97"	Картометрический метод	5.00	–
732	469683.92	1307859.22	053° 04' 03.12"	039° 20' 41.17"	Картометрический метод	5.00	–
733	469641.62	1307814.91	053° 04' 01.77"	039° 20' 38.76"	Картометрический метод	5.00	–

734	469629.20	1307806.47	053° 04' 01.37"	039° 20' 38.30"	Картометрический метод	5.00	–
735	469601.08	1307797.18	053° 04' 00.47"	039° 20' 37.78"	Картометрический метод	5.00	–
736	469547.13	1307765.46	053° 03' 58.73"	039° 20' 36.05"	Картометрический метод	5.00	–
737	469393.64	1307604.82	053° 03' 53.83"	039° 20' 27.32"	Картометрический метод	5.00	–
738	469369.79	1307545.19	053° 03' 53.08"	039° 20' 24.10"	Картометрический метод	5.00	–
739	469364.68	1307541.04	053° 03' 52.92"	039° 20' 23.88"	Картометрический метод	5.00	–
740	469356.78	1307540.22	053° 03' 52.67"	039° 20' 23.83"	Картометрический метод	5.00	–
741	469317.32	1307553.48	053° 03' 51.38"	039° 20' 24.52"	Картометрический метод	5.00	–
742	469268.05	1307579.22	053° 03' 49.78"	039° 20' 25.87"	Картометрический метод	5.00	–
743	469206.71	1307603.40	053° 03' 47.79"	039° 20' 27.13"	Картометрический метод	5.00	–
744	469081.40	1307606.59	053° 03' 43.73"	039° 20' 27.22"	Картометрический метод	5.00	–
745	469065.32	1307611.46	053° 03' 43.21"	039° 20' 27.47"	Картометрический метод	5.00	–
746	468953.13	1307673.77	053° 03' 39.56"	039° 20' 30.74"	Картометрический метод	5.00	–
747	468894.75	1307689.65	053° 03' 37.66"	039° 20' 31.56"	Картометрический метод	5.00	–
748	468834.30	1307687.35	053° 03' 35.71"	039° 20' 31.39"	Картометрический метод	5.00	–
749	468777.29	1307667.08	053° 03' 33.87"	039° 20' 30.27"	Картометрический метод	5.00	–
750	468696.51	1307600.78	053° 03' 31.29"	039° 20' 26.66"	Картометрический метод	5.00	–
751	468655.62	1307553.16	053° 03' 29.98"	039° 20' 24.07"	Картометрический метод	5.00	–
752	468631.50	1307495.21	053° 03' 29.22"	039° 20' 20.95"	Картометрический метод	5.00	–
753	468626.52	1307432.64	053° 03' 29.09"	039° 20' 17.58"	Картометрический метод	5.00	–
754	468647.79	1307337.83	053° 03' 29.81"	039° 20' 12.51"	Картометрический метод	5.00	–
755	468682.63	1307282.84	053° 03' 30.96"	039° 20' 09.58"	Картометрический метод	5.00	–
756	468759.10	1307213.94	053° 03' 33.46"	039° 20' 05.93"	Картометрический метод	5.00	–
757	468806.21	1307169.01	053° 03' 35.00"	039° 20' 03.55"	Картометрический метод	5.00	–
758	468898.77	1307107.33	053° 03' 38.02"	039° 20' 00.29"	Картометрический метод	5.00	–
759	468992.18	1307075.09	053° 03' 41.05"	039° 19' 58.62"	Картометрический метод	5.00	–
760	469065.30	1307060.95	053° 03' 43.42"	039° 19' 57.91"	Картометрический метод	5.00	–
761	469121.87	1307018.57	053° 03' 45.27"	039° 19' 55.67"	Картометрический метод	5.00	–
762	469172.24	1306975.61	053° 03' 46.91"	039° 19' 53.40"	Картометрический метод	5.00	–
763	469233.87	1306951.45	053° 03' 48.92"	039° 19' 52.14"	Картометрический метод	5.00	–
764	469278.24	1306933.57	053° 03' 50.36"	039° 19' 51.20"	Картометрический метод	5.00	–
765	469397.54	1306895.36	053° 03' 54.23"	039° 19' 49.23"	Картометрический метод	5.00	–
766	469502.24	1306895.64	053° 03' 57.62"	039° 19' 49.31"	Картометрический метод	5.00	–
767	469557.95	1306881.66	053° 03' 59.43"	039° 19' 48.59"	Картометрический метод	5.00	–
768	469562.87	1306878.29	053° 03' 59.59"	039° 19' 48.42"	Картометрический метод	5.00	–
769	469569.87	1306859.97	053° 03' 59.82"	039° 19' 47.44"	Картометрический метод	5.00	–
770	469568.76	1306849.83	053° 03' 59.79"	039° 19' 46.89"	Картометрический метод	5.00	–
771	469531.95	1306810.98	053° 03' 58.61"	039° 19' 44.78"	Картометрический метод	5.00	–

772	469504.01	1306752.77	053° 03' 57.73"	039° 19' 41.64"	Картометрический метод	5.00	–
773	469496.07	1306688.69	053° 03' 57.50"	039° 19' 38.19"	Картометрический метод	5.00	–
774	469508.59	1306622.21	053° 03' 57.93"	039° 19' 34.63"	Картометрический метод	5.00	–
775	469534.59	1306563.42	053° 03' 58.79"	039° 19' 31.49"	Картометрический метод	5.00	–
776	469587.99	1306505.43	053° 04' 00.54"	039° 19' 28.41"	Картометрический метод	5.00	–
777	469631.83	1306406.53	053° 04' 02.00"	039° 19' 23.13"	Картометрический метод	5.00	–
778	469642.42	1306356.76	053° 04' 02.36"	039° 19' 20.46"	Картометрический метод	5.00	–
779	469671.47	1306285.14	053° 04' 03.32"	039° 19' 16.63"	Картометрический метод	5.00	–
780	469672.54	1306272.82	053° 04' 03.36"	039° 19' 15.97"	Картометрический метод	5.00	–
781	469652.73	1306210.98	053° 04' 02.75"	039° 19' 12.64"	Картометрический метод	5.00	–
782	469643.10	1306149.03	053° 04' 02.46"	039° 19' 09.31"	Картометрический метод	5.00	–
783	469638.96	1306137.76	053° 04' 02.33"	039° 19' 08.70"	Картометрический метод	5.00	–
784	469597.15	1306088.22	053° 04' 00.99"	039° 19' 06.01"	Картометрический метод	5.00	–
785	469541.81	1305935.68	053° 03' 59.26"	039° 18' 57.79"	Картометрический метод	5.00	–
786	469524.59	1305829.37	053° 03' 58.74"	039° 18' 52.07"	Картометрический метод	5.00	–
787	469497.60	1305770.10	053° 03' 57.89"	039° 18' 48.87"	Картометрический метод	5.00	–
788	469490.08	1305760.27	053° 03' 57.65"	039° 18' 48.34"	Картометрический метод	5.00	–
789	469437.91	1305738.26	053° 03' 55.97"	039° 18' 47.12"	Картометрический метод	5.00	–
790	469425.73	1305736.12	053° 03' 55.58"	039° 18' 47.00"	Картометрический метод	5.00	–
791	469401.92	1305746.14	053° 03' 54.81"	039° 18' 47.52"	Картометрический метод	5.00	–
792	469309.07	1305772.39	053° 03' 51.79"	039° 18' 48.87"	Картометрический метод	5.00	–
793	469248.51	1305768.12	053° 03' 49.84"	039° 18' 48.61"	Картометрический метод	5.00	–
794	469192.02	1305745.87	053° 03' 48.02"	039° 18' 47.38"	Картометрический метод	5.00	–
795	469144.81	1305707.70	053° 03' 46.51"	039° 18' 45.30"	Картометрический метод	5.00	–
796	469111.22	1305657.12	053° 03' 45.44"	039° 18' 42.56"	Картометрический метод	5.00	–
797	469094.36	1305598.79	053° 03' 44.91"	039° 18' 39.42"	Картометрический метод	5.00	–
798	469095.78	1305538.10	053° 03' 44.98"	039° 18' 36.16"	Картометрический метод	5.00	–
799	469115.34	1305480.62	053° 03' 45.64"	039° 18' 33.09"	Картометрический метод	5.00	–
800	469166.00	1305415.47	053° 03' 47.30"	039° 18' 29.62"	Картометрический метод	5.00	–
801	469183.43	1305393.06	053° 03' 47.87"	039° 18' 28.43"	Картометрический метод	5.00	–
802	469193.03	1305380.70	053° 03' 48.19"	039° 18' 27.77"	Картометрический метод	5.00	–
803	469312.87	1305296.11	053° 03' 52.10"	039° 18' 23.30"	Картометрический метод	5.00	–
804	469372.86	1305270.57	053° 03' 54.05"	039° 18' 21.97"	Картометрический метод	5.00	–
805	469501.57	1305264.44	053° 03' 58.21"	039° 18' 21.72"	Картометрический метод	5.00	–
806	469568.47	1305234.06	053° 04' 00.39"	039° 18' 20.13"	Картометрический метод	5.00	–
807	469608.36	1305210.06	053° 04' 01.68"	039° 18' 18.86"	Картометрический метод	5.00	–
808	469678.50	1305188.79	053° 04' 03.96"	039° 18' 17.76"	Картометрический метод	5.00	–
809	469668.64	1305172.96	053° 04' 03.65"	039° 18' 16.91"	Картометрический метод	5.00	–

810	469620.35	1305070.62	053° 04' 02.12"	039° 18' 11.38"	Картометрический метод	5.00	–
811	469607.03	1304960.76	053° 04' 01.73"	039° 18' 05.48"	Картометрический метод	5.00	–
812	469609.97	1304899.84	053° 04' 01.85"	039° 18' 02.21"	Картометрический метод	5.00	–
813	469658.64	1304775.95	053° 04' 03.47"	039° 17' 55.58"	Картометрический метод	5.00	–
814	469662.55	1304720.10	053° 04' 03.62"	039° 17' 52.59"	Картометрический метод	5.00	–
815	469631.88	1304616.93	053° 04' 02.66"	039° 17' 47.03"	Картометрический метод	5.00	–
816	469630.86	1304531.84	053° 04' 02.66"	039° 17' 42.46"	Картометрический метод	5.00	–
817	469629.15	1304525.24	053° 04' 02.61"	039° 17' 42.10"	Картометрический метод	5.00	–
818	469621.74	1304521.95	053° 04' 02.37"	039° 17' 41.92"	Картометрический метод	5.00	–
819	469603.21	1304522.17	053° 04' 01.77"	039° 17' 41.92"	Картометрический метод	5.00	–
820	469591.41	1304519.49	053° 04' 01.39"	039° 17' 41.77"	Картометрический метод	5.00	–
821	469461.64	1304487.55	053° 03' 57.21"	039° 17' 39.98"	Картометрический метод	5.00	–
822	469397.81	1304457.06	053° 03' 55.15"	039° 17' 38.30"	Картометрический метод	5.00	–
823	469326.85	1304381.58	053° 03' 52.88"	039° 17' 34.20"	Картометрический метод	5.00	–
824	469234.91	1304345.56	053° 03' 49.92"	039° 17' 32.21"	Картометрический метод	5.00	–
825	469160.18	1304292.45	053° 03' 47.53"	039° 17' 29.32"	Картометрический метод	5.00	–
826	469117.39	1304248.91	053° 03' 46.16"	039° 17' 26.95"	Картометрический метод	5.00	–
827	469090.74	1304192.26	053° 03' 45.32"	039° 17' 23.90"	Картометрический метод	5.00	–
828	469081.76	1304186.01	053° 03' 45.03"	039° 17' 23.55"	Картометрический метод	5.00	–
829	469071.14	1304190.39	053° 03' 44.68"	039° 17' 23.78"	Картометрический метод	5.00	–
830	469027.10	1304242.04	053° 03' 43.24"	039° 17' 26.53"	Картометрический метод	5.00	–
831	468978.98	1304283.07	053° 03' 41.67"	039° 17' 28.70"	Картометрический метод	5.00	–
832	468920.46	1304307.02	053° 03' 39.77"	039° 17' 29.95"	Картометрический метод	5.00	–
833	468857.38	1304311.51	053° 03' 37.72"	039° 17' 30.16"	Картометрический метод	5.00	–
834	468780.49	1304290.65	053° 03' 35.25"	039° 17' 28.99"	Картометрический метод	5.00	–
835	468708.05	1304251.60	053° 03' 32.92"	039° 17' 26.85"	Картометрический метод	5.00	–
836	468661.74	1304206.58	053° 03' 31.43"	039° 17' 24.41"	Картометрический метод	5.00	–
837	468629.21	1304137.94	053° 03' 30.41"	039° 17' 20.70"	Картометрический метод	5.00	–
838	468600.27	1304108.77	053° 03' 29.48"	039° 17' 19.12"	Картометрический метод	5.00	–
839	468484.78	1303922.88	053° 03' 25.81"	039° 17' 09.07"	Картометрический метод	5.00	–
840	468438.12	1303783.68	053° 03' 24.35"	039° 17' 01.57"	Картометрический метод	5.00	–
841	468426.36	1303686.38	053° 03' 24.01"	039° 16' 56.34"	Картометрический метод	5.00	–
842	468433.43	1303622.80	053° 03' 24.26"	039° 16' 52.93"	Картометрический метод	5.00	–
843	468441.09	1303525.93	053° 03' 24.54"	039° 16' 47.73"	Картометрический метод	5.00	–
844	468429.47	1303465.54	053° 03' 24.19"	039° 16' 44.48"	Картометрический метод	5.00	–
845	468388.29	1303406.47	053° 03' 22.88"	039° 16' 41.29"	Картометрический метод	5.00	–
846	468367.82	1303345.31	053° 03' 22.24"	039° 16' 37.99"	Картометрический метод	5.00	–
847	468361.78	1303340.86	053° 03' 22.04"	039° 16' 37.75"	Картометрический метод	5.00	–

848	468354.86	1303342.09	053° 03' 21.82"	039° 16' 37.81"	Картометрический метод	5.00	–
849	468271.00	1303378.58	053° 03' 19.09"	039° 16' 39.72"	Картометрический метод	5.00	–
850	468209.34	1303389.69	053° 03' 17.10"	039° 16' 40.28"	Картометрический метод	5.00	–
851	468156.64	1303398.21	053° 03' 15.39"	039° 16' 40.70"	Картометрический метод	5.00	–
852	468095.97	1303397.69	053° 03' 13.43"	039° 16' 40.64"	Картометрический метод	5.00	–
853	468083.51	1303402.60	053° 03' 13.02"	039° 16' 40.90"	Картометрический метод	5.00	–
854	468049.79	1303437.78	053° 03' 11.92"	039° 16' 42.76"	Картометрический метод	5.00	–
855	467963.51	1303484.38	053° 03' 09.11"	039° 16' 45.22"	Картометрический метод	5.00	–
856	467901.09	1303495.99	053° 03' 07.09"	039° 16' 45.80"	Картометрический метод	5.00	–
857	467838.18	1303487.46	053° 03' 05.06"	039° 16' 45.31"	Картометрический метод	5.00	–
858	467695.74	1303413.54	053° 03' 00.48"	039° 16' 41.25"	Картометрический метод	5.00	–
859	467598.71	1303330.59	053° 02' 57.37"	039° 16' 36.74"	Картометрический метод	5.00	–
860	467564.77	1303276.88	053° 02' 56.29"	039° 16' 33.84"	Картометрический метод	5.00	–
861	467543.05	1303259.64	053° 02' 55.59"	039° 16' 32.90"	Картометрический метод	5.00	–
862	467455.77	1303189.16	053° 02' 52.79"	039° 16' 29.07"	Картометрический метод	5.00	–
863	467444.14	1303183.48	053° 02' 52.42"	039° 16' 28.75"	Картометрический метод	5.00	–
864	467430.30	1303184.80	053° 02' 51.97"	039° 16' 28.82"	Картометрический метод	5.00	–
865	467366.85	1303212.47	053° 02' 49.91"	039° 16' 30.26"	Картометрический метод	5.00	–
866	467255.10	1303225.21	053° 02' 46.29"	039° 16' 30.88"	Картометрический метод	5.00	–
867	467157.53	1303204.45	053° 02' 43.14"	039° 16' 29.71"	Картометрический метод	5.00	–
868	467097.69	1303177.32	053° 02' 41.22"	039° 16' 28.22"	Картометрический метод	5.00	–
869	467040.20	1303123.84	053° 02' 39.38"	039° 16' 25.31"	Картометрический метод	5.00	–
870	467003.40	1303069.49	053° 02' 38.20"	039° 16' 22.38"	Картометрический метод	5.00	–
871	466971.46	1302943.04	053° 02' 37.22"	039° 16' 15.57"	Картометрический метод	5.00	–
872	466967.57	1302800.80	053° 02' 37.14"	039° 16' 07.93"	Картометрический метод	5.00	–
873	466992.10	1302738.38	053° 02' 37.96"	039° 16' 04.60"	Картометрический метод	5.00	–
874	466995.71	1302718.55	053° 02' 38.08"	039° 16' 03.54"	Картометрический метод	5.00	–
875	466993.55	1302653.73	053° 02' 38.03"	039° 16' 00.06"	Картометрический метод	5.00	–
876	467024.30	1302563.28	053° 02' 39.06"	039° 15' 55.22"	Картометрический метод	5.00	–
877	467080.10	1302485.58	053° 02' 40.89"	039° 15' 51.08"	Картометрический метод	5.00	–
878	467087.31	1302461.08	053° 02' 41.13"	039° 15' 49.77"	Картометрический метод	5.00	–
879	467138.19	1302351.29	053° 02' 42.82"	039° 15' 43.91"	Картометрический метод	5.00	–
880	467230.16	1302218.82	053° 02' 45.84"	039° 15' 36.85"	Картометрический метод	5.00	–
881	467307.42	1302158.37	053° 02' 48.36"	039° 15' 33.65"	Картометрический метод	5.00	–
882	467410.39	1302110.04	053° 02' 51.71"	039° 15' 31.12"	Картометрический метод	5.00	–
883	467475.15	1302086.09	053° 02' 53.81"	039° 15' 29.87"	Картометрический метод	5.00	–
884	467483.08	1302076.38	053° 02' 54.07"	039° 15' 29.35"	Картометрический метод	5.00	–
885	467499.06	1302050.40	053° 02' 54.60"	039° 15' 27.97"	Картометрический метод	5.00	–

886	467497.85	1302043.76	053° 02' 54.56"	039° 15' 27.61"	Картометрический метод	5.00	–
887	467493.13	1302040.15	053° 02' 54.41"	039° 15' 27.41"	Картометрический метод	5.00	–
888	467394.32	1302009.88	053° 02' 51.22"	039° 15' 25.73"	Картометрический метод	5.00	–
889	467344.72	1302001.74	053° 02' 49.62"	039° 15' 25.27"	Картометрический метод	5.00	–
890	467208.93	1301941.63	053° 02' 45.25"	039° 15' 21.96"	Картометрический метод	5.00	–
891	467162.45	1301895.47	053° 02' 43.76"	039° 15' 19.46"	Картометрический метод	5.00	–
892	467105.00	1301803.09	053° 02' 41.94"	039° 15' 14.47"	Картометрический метод	5.00	–
893	467036.86	1301699.80	053° 02' 39.77"	039° 15' 08.88"	Картометрический метод	5.00	–
894	467018.39	1301635.72	053° 02' 39.19"	039° 15' 05.43"	Картометрический метод	5.00	–
895	466988.47	1301573.57	053° 02' 38.25"	039° 15' 02.08"	Картометрический метод	5.00	–
896	466979.18	1301504.16	053° 02' 37.97"	039° 14' 58.35"	Картометрический метод	5.00	–
897	466992.70	1301424.65	053° 02' 38.43"	039° 14' 54.09"	Картометрический метод	5.00	–
898	467024.37	1301369.55	053° 02' 39.48"	039° 14' 51.15"	Картометрический метод	5.00	–
899	467115.97	1301229.25	053° 02' 42.49"	039° 14' 43.67"	Картометрический метод	5.00	–
900	467117.26	1301222.48	053° 02' 42.53"	039° 14' 43.31"	Картометрический метод	5.00	–
901	467114.63	1301216.41	053° 02' 42.45"	039° 14' 42.98"	Картометрический метод	5.00	–
902	467093.84	1301206.77	053° 02' 41.78"	039° 14' 42.45"	Картометрический метод	5.00	–
903	467038.89	1301170.45	053° 02' 40.02"	039° 14' 40.47"	Картометрический метод	5.00	–
904	466993.00	1301140.12	053° 02' 38.54"	039° 14' 38.82"	Картометрический метод	5.00	–
905	466983.41	1301135.68	053° 02' 38.23"	039° 14' 38.57"	Картометрический метод	5.00	–
906	466920.03	1301122.27	053° 02' 36.19"	039° 14' 37.82"	Картометрический метод	5.00	–
907	466897.21	1301109.48	053° 02' 35.45"	039° 14' 37.12"	Картометрический метод	5.00	–
908	466815.87	1301063.89	053° 02' 32.84"	039° 14' 34.63"	Картометрический метод	5.00	–
909	466769.57	1301024.53	053° 02' 31.35"	039° 14' 32.49"	Картометрический метод	5.00	–
910	466722.96	1300948.43	053° 02' 29.87"	039° 14' 28.38"	Картометрический метод	5.00	–
911	466717.48	1300943.24	053° 02' 29.70"	039° 14' 28.09"	Картометрический метод	5.00	–
912	466709.17	1300941.09	053° 02' 29.43"	039° 14' 27.97"	Картометрический метод	5.00	–
913	466634.17	1300942.05	053° 02' 27.00"	039° 14' 27.98"	Картометрический метод	5.00	–
914	466482.52	1300920.49	053° 02' 22.11"	039° 14' 26.74"	Картометрический метод	5.00	–
915	466373.03	1300870.03	053° 02' 18.58"	039° 14' 23.97"	Картометрический метод	5.00	–
916	466310.42	1300813.35	053° 02' 16.58"	039° 14' 20.89"	Картометрический метод	5.00	–
917	466276.70	1300753.58	053° 02' 15.50"	039° 14' 17.67"	Картометрический метод	5.00	–
918	466257.27	1300627.24	053° 02' 14.92"	039° 14' 10.88"	Картометрический метод	5.00	–
919	466263.50	1300525.04	053° 02' 15.16"	039° 14' 05.40"	Картометрический метод	5.00	–
920	466259.44	1300478.48	053° 02' 15.04"	039° 14' 02.89"	Картометрический метод	5.00	–
921	466241.66	1300416.74	053° 02' 14.49"	039° 13' 59.57"	Картометрический метод	5.00	–
922	466235.36	1300408.57	053° 02' 14.28"	039° 13' 59.13"	Картометрический метод	5.00	–
923	466210.10	1300399.86	053° 02' 13.47"	039° 13' 58.65"	Картометрический метод	5.00	–

924	466113.38	1300341.41	053° 02' 10.36"	039° 13' 55.46"	Картометрический метод	5.00	–
925	466039.51	1300272.74	053° 02' 08.00"	039° 13' 51.73"	Картометрический метод	5.00	–
926	465985.68	1300178.50	053° 02' 06.29"	039° 13' 46.64"	Картометрический метод	5.00	–
927	465968.11	1300118.49	053° 02' 05.74"	039° 13' 43.41"	Картометрический метод	5.00	–
928	465969.68	1300064.56	053° 02' 05.81"	039° 13' 40.52"	Картометрический метод	5.00	–
929	465968.12	1300057.11	053° 02' 05.76"	039° 13' 40.12"	Картометрический метод	5.00	–
930	465963.26	1300051.69	053° 02' 05.60"	039° 13' 39.83"	Картометрический метод	5.00	–
931	465912.48	1300019.07	053° 02' 03.97"	039° 13' 38.05"	Картометрический метод	5.00	–
932	465837.27	1299973.89	053° 02' 01.55"	039° 13' 35.58"	Картометрический метод	5.00	–
933	465774.34	1299910.53	053° 01' 59.54"	039° 13' 32.15"	Картометрический метод	5.00	–
934	465749.26	1299856.06	053° 01' 58.75"	039° 13' 29.21"	Картометрический метод	5.00	–
935	465712.54	1299705.84	053° 01' 57.61"	039° 13' 21.13"	Картометрический метод	5.00	–
936	465711.33	1299640.30	053° 01' 57.59"	039° 13' 17.61"	Картометрический метод	5.00	–
937	465741.34	1299554.95	053° 01' 58.59"	039° 13' 13.05"	Картометрический метод	5.00	–
938	465774.58	1299504.55	053° 01' 59.68"	039° 13' 10.36"	Картометрический метод	5.00	–
939	465781.55	1299464.60	053° 01' 59.92"	039° 13' 08.22"	Картометрический метод	5.00	–
940	465805.01	1299394.66	053° 02' 00.70"	039° 13' 04.48"	Картометрический метод	5.00	–
941	465795.80	1299326.08	053° 02' 00.43"	039° 13' 00.80"	Картометрический метод	5.00	–
942	465794.25	1299314.52	053° 02' 00.38"	039° 13' 00.18"	Картометрический метод	5.00	–
943	465799.78	1299244.46	053° 02' 00.58"	039° 12' 56.42"	Картометрический метод	5.00	–
944	465843.05	1299154.50	053° 02' 02.01"	039° 12' 51.62"	Картометрический метод	5.00	–
945	465846.75	1299056.23	053° 02' 02.17"	039° 12' 46.35"	Картометрический метод	5.00	–
946	465866.80	1298965.60	053° 02' 02.84"	039° 12' 41.49"	Картометрический метод	5.00	–
947	465864.71	1298902.80	053° 02' 02.80"	039° 12' 38.12"	Картометрический метод	5.00	–
948	465880.03	1298787.40	053° 02' 03.33"	039° 12' 31.94"	Картометрический метод	5.00	–
949	465921.82	1298652.57	053° 02' 04.73"	039° 12' 24.73"	Картометрический метод	5.00	–
950	465984.39	1298556.40	053° 02' 06.78"	039° 12' 19.60"	Картометрический метод	5.00	–
951	466074.58	1298434.78	053° 02' 09.74"	039° 12' 13.12"	Картометрический метод	5.00	–
952	466076.83	1298426.98	053° 02' 09.81"	039° 12' 12.71"	Картометрический метод	5.00	–
953	466073.07	1298419.16	053° 02' 09.69"	039° 12' 12.28"	Картометрический метод	5.00	–
954	465977.84	1298345.12	053° 02' 06.64"	039° 12' 08.26"	Картометрический метод	5.00	–
955	465937.87	1298295.30	053° 02' 05.36"	039° 12' 05.56"	Картометрический метод	5.00	–
956	465880.73	1298238.36	053° 02' 03.53"	039° 12' 02.48"	Картометрический метод	5.00	–
957	465851.96	1298180.75	053° 02' 02.62"	039° 11' 59.37"	Картометрический метод	5.00	–
958	465839.33	1298090.62	053° 02' 02.24"	039° 11' 54.53"	Картометрический метод	5.00	–
959	465852.35	1297997.86	053° 02' 02.69"	039° 11' 49.56"	Картометрический метод	5.00	–
960	465868.25	1297931.60	053° 02' 03.23"	039° 11' 46.01"	Картометрический метод	5.00	–
961	465923.89	1297841.21	053° 02' 05.06"	039° 11' 41.19"	Картометрический метод	5.00	–

962	465962.65	1297760.99	053° 02' 06.34"	039° 11' 36.91"	Картометрический метод	5.00	–
963	466027.27	1297677.27	053° 02' 08.45"	039° 11' 32.45"	Картометрический метод	5.00	–
964	466120.04	1297605.57	053° 02' 11.48"	039° 11' 28.65"	Картометрический метод	5.00	–
965	466125.02	1297598.81	053° 02' 11.64"	039° 11' 28.29"	Картометрический метод	5.00	–
966	466123.57	1297587.57	053° 02' 11.60"	039° 11' 27.69"	Картометрический метод	5.00	–
967	466105.25	1297558.17	053° 02' 11.01"	039° 11' 26.10"	Картометрический метод	5.00	–
968	466054.31	1297468.81	053° 02' 09.39"	039° 11' 21.28"	Картометрический метод	5.00	–
969	466001.84	1297423.17	053° 02' 07.71"	039° 11' 18.80"	Картометрический метод	5.00	–
970	465931.68	1297321.15	053° 02' 05.47"	039° 11' 13.29"	Картометрический метод	5.00	–
971	465905.48	1297211.19	053° 02' 04.66"	039° 11' 07.37"	Картометрический метод	5.00	–
972	465908.51	1297150.61	053° 02' 04.78"	039° 11' 04.12"	Картометрический метод	5.00	–
973	465939.46	1297068.00	053° 02' 05.81"	039° 10' 59.71"	Картометрический метод	5.00	–
974	465983.43	1297004.15	053° 02' 07.25"	039° 10' 56.30"	Картометрический метод	5.00	–
975	465998.46	1296982.01	053° 02' 07.74"	039° 10' 55.12"	Картометрический метод	5.00	–
976	466082.67	1296905.77	053° 02' 10.49"	039° 10' 51.08"	Картометрический метод	5.00	–
977	466147.57	1296872.81	053° 02' 12.60"	039° 10' 49.34"	Картометрический метод	5.00	–
978	466150.05	1296866.43	053° 02' 12.68"	039° 10' 49.00"	Картометрический метод	5.00	–
979	466147.78	1296860.53	053° 02' 12.61"	039° 10' 48.68"	Картометрический метод	5.00	–
980	466119.98	1296846.41	053° 02' 11.71"	039° 10' 47.91"	Картометрический метод	5.00	–
981	466037.81	1296767.55	053° 02' 09.08"	039° 10' 43.64"	Картометрический метод	5.00	–
982	466007.16	1296713.85	053° 02' 08.11"	039° 10' 40.74"	Картометрический метод	5.00	–
983	465984.92	1296623.85	053° 02' 07.42"	039° 10' 35.90"	Картометрический метод	5.00	–
984	465992.15	1296559.97	053° 02' 07.67"	039° 10' 32.47"	Картометрический метод	5.00	–
985	465974.92	1296482.00	053° 02' 07.14"	039° 10' 28.28"	Картометрический метод	5.00	–
986	465965.81	1296408.97	053° 02' 06.86"	039° 10' 24.36"	Картометрический метод	5.00	–
987	465967.97	1296353.69	053° 02' 06.95"	039° 10' 21.39"	Картометрический метод	5.00	–
988	465982.07	1296304.62	053° 02' 07.42"	039° 10' 18.77"	Картометрический метод	5.00	–
989	466026.98	1296243.77	053° 02' 08.89"	039° 10' 15.52"	Картометрический метод	5.00	–
990	466045.51	1296262.29	053° 02' 09.49"	039° 10' 16.53"	Картометрический метод	5.00	–
991	466080.69	1296296.11	053° 02' 10.62"	039° 10' 18.36"	Картометрический метод	5.00	–
992	466123.59	1296344.00	053° 02' 11.99"	039° 10' 20.95"	Картометрический метод	5.00	–
993	466164.90	1296389.97	053° 02' 13.31"	039° 10' 23.44"	Картометрический метод	5.00	–
994	466162.70	1296399.49	053° 02' 13.24"	039° 10' 23.95"	Картометрический метод	5.00	–
995	466163.13	1296410.51	053° 02' 13.25"	039° 10' 24.54"	Картометрический метод	5.00	–
996	466169.12	1296434.22	053° 02' 13.43"	039° 10' 25.82"	Картометрический метод	5.00	–
997	466182.68	1296483.50	053° 02' 13.86"	039° 10' 28.47"	Картометрический метод	5.00	–
998	466189.04	1296500.49	053° 02' 14.06"	039° 10' 29.38"	Картометрический метод	5.00	–
999	466190.91	1296509.49	053° 02' 14.11"	039° 10' 29.87"	Картометрический метод	5.00	–

1000	466191.10	1296525.52	053° 02' 14.12"	039° 10' 30.73"	Картометрический метод	5.00	–
1001	466195.07	1296539.68	053° 02' 14.24"	039° 10' 31.49"	Картометрический метод	5.00	–
1002	466197.61	1296558.60	053° 02' 14.32"	039° 10' 32.51"	Картометрический метод	5.00	–
1003	466198.06	1296563.25	053° 02' 14.33"	039° 10' 32.76"	Картометрический метод	5.00	–
1004	466197.67	1296573.50	053° 02' 14.31"	039° 10' 33.31"	Картометрический метод	5.00	–
1005	466198.59	1296577.52	053° 02' 14.34"	039° 10' 33.52"	Картометрический метод	5.00	–
1006	466202.80	1296587.42	053° 02' 14.47"	039° 10' 34.06"	Картометрический метод	5.00	–
1007	466202.36	1296593.33	053° 02' 14.46"	039° 10' 34.37"	Картометрический метод	5.00	–
1008	466194.40	1296603.11	053° 02' 14.20"	039° 10' 34.89"	Картометрический метод	5.00	–
1009	466190.56	1296606.25	053° 02' 14.07"	039° 10' 35.06"	Картометрический метод	5.00	–
1010	466187.18	1296607.54	053° 02' 13.96"	039° 10' 35.13"	Картометрический метод	5.00	–
1011	466184.45	1296610.83	053° 02' 13.87"	039° 10' 35.30"	Картометрический метод	5.00	–
1012	466184.68	1296614.13	053° 02' 13.88"	039° 10' 35.48"	Картометрический метод	5.00	–
1013	466187.30	1296616.12	053° 02' 13.96"	039° 10' 35.59"	Картометрический метод	5.00	–
1014	466191.17	1296617.03	053° 02' 14.09"	039° 10' 35.64"	Картометрический метод	5.00	–
1015	466193.17	1296619.09	053° 02' 14.15"	039° 10' 35.75"	Картометрический метод	5.00	–
1016	466193.12	1296624.27	053° 02' 14.15"	039° 10' 36.03"	Картометрический метод	5.00	–
1017	466191.25	1296632.75	053° 02' 14.09"	039° 10' 36.48"	Картометрический метод	5.00	–
1018	466192.05	1296637.35	053° 02' 14.11"	039° 10' 36.73"	Картометрический метод	5.00	–
1019	466194.10	1296642.77	053° 02' 14.18"	039° 10' 37.02"	Картометрический метод	5.00	–
1020	466205.96	1296655.98	053° 02' 14.56"	039° 10' 37.74"	Картометрический метод	5.00	–
1021	466221.46	1296673.29	053° 02' 15.05"	039° 10' 38.67"	Картометрический метод	5.00	–
1022	466230.38	1296679.64	053° 02' 15.34"	039° 10' 39.02"	Картометрический метод	5.00	–
1023	466238.88	1296682.43	053° 02' 15.61"	039° 10' 39.17"	Картометрический метод	5.00	–
1024	466276.89	1296688.74	053° 02' 16.84"	039° 10' 39.53"	Картометрический метод	5.00	–
1025	466282.84	1296688.49	053° 02' 17.03"	039° 10' 39.52"	Картометрический метод	5.00	–
1026	466296.33	1296684.05	053° 02' 17.47"	039° 10' 39.29"	Картометрический метод	5.00	–
1027	466375.54	1296651.00	053° 02' 20.04"	039° 10' 37.56"	Картометрический метод	5.00	–
1028	466386.93	1296645.02	053° 02' 20.41"	039° 10' 37.24"	Картометрический метод	5.00	–
1029	466405.23	1296633.70	053° 02' 21.01"	039° 10' 36.64"	Картометрический метод	5.00	–
1030	466443.32	1296616.80	053° 02' 22.25"	039° 10' 35.76"	Картометрический метод	5.00	–
1031	466466.26	1296602.94	053° 02' 22.99"	039° 10' 35.03"	Картометрический метод	5.00	–
1032	466472.54	1296597.73	053° 02' 23.20"	039° 10' 34.75"	Картометрический метод	5.00	–
1033	466480.40	1296586.60	053° 02' 23.45"	039° 10' 34.16"	Картометрический метод	5.00	–
1034	466492.83	1296560.88	053° 02' 23.86"	039° 10' 32.78"	Картометрический метод	5.00	–
1035	466498.71	1296548.12	053° 02' 24.06"	039° 10' 32.10"	Картометрический метод	5.00	–
1036	466498.82	1296540.71	053° 02' 24.06"	039° 10' 31.70"	Картометрический метод	5.00	–
1037	466496.24	1296534.61	053° 02' 23.98"	039° 10' 31.37"	Картометрический метод	5.00	–

1038	466476.74	1296520.03	053° 02' 23.36"	039° 10' 30.58"	Картометрический метод	5.00	–
1039	466471.89	1296512.55	053° 02' 23.20"	039° 10' 30.18"	Картометрический метод	5.00	–
1040	466468.63	1296506.99	053° 02' 23.10"	039° 10' 29.88"	Картометрический метод	5.00	–
1041	466466.45	1296501.72	053° 02' 23.03"	039° 10' 29.59"	Картометрический метод	5.00	–
1042	466465.48	1296485.72	053° 02' 23.00"	039° 10' 28.73"	Картометрический метод	5.00	–
1043	466467.62	1296475.95	053° 02' 23.08"	039° 10' 28.21"	Картометрический метод	5.00	–
1044	466475.36	1296466.79	053° 02' 23.33"	039° 10' 27.72"	Картометрический метод	5.00	–
1045	466482.09	1296463.46	053° 02' 23.55"	039° 10' 27.55"	Картометрический метод	5.00	–
1046	466521.36	1296451.26	053° 02' 24.82"	039° 10' 26.91"	Картометрический метод	5.00	–
1047	466530.45	1296449.87	053° 02' 25.12"	039° 10' 26.84"	Картометрический метод	5.00	–
1048	466536.51	1296451.39	053° 02' 25.31"	039° 10' 26.93"	Картометрический метод	5.00	–
1049	466551.35	1296457.42	053° 02' 25.79"	039° 10' 27.26"	Картометрический метод	5.00	–
1050	466563.90	1296463.27	053° 02' 26.19"	039° 10' 27.58"	Картометрический метод	5.00	–
1051	466570.49	1296469.96	053° 02' 26.40"	039° 10' 27.94"	Картометрический метод	5.00	–
1052	466576.60	1296484.77	053° 02' 26.60"	039° 10' 28.74"	Картометрический метод	5.00	–
1053	466582.48	1296501.56	053° 02' 26.78"	039° 10' 29.64"	Картометрический метод	5.00	–
1054	466588.95	1296540.58	053° 02' 26.98"	039° 10' 31.74"	Картометрический метод	5.00	–
1055	466590.05	1296563.92	053° 02' 27.01"	039° 10' 33.00"	Картометрический метод	5.00	–
1056	466585.48	1296589.70	053° 02' 26.85"	039° 10' 34.38"	Картометрический метод	5.00	–
1057	466581.53	1296605.10	053° 02' 26.72"	039° 10' 35.20"	Картометрический метод	5.00	–
1058	466581.20	1296615.64	053° 02' 26.71"	039° 10' 35.77"	Картометрический метод	5.00	–
1059	466583.73	1296629.25	053° 02' 26.78"	039° 10' 36.50"	Картометрический метод	5.00	–
1060	466587.00	1296639.44	053° 02' 26.89"	039° 10' 37.05"	Картометрический метод	5.00	–
1061	466601.45	1296667.79	053° 02' 27.34"	039° 10' 38.58"	Картометрический метод	5.00	–
1062	466604.44	1296679.76	053° 02' 27.44"	039° 10' 39.22"	Картометрический метод	5.00	–
1063	466605.13	1296694.10	053° 02' 27.45"	039° 10' 39.99"	Картометрический метод	5.00	–
1064	466600.11	1296733.30	053° 02' 27.28"	039° 10' 42.09"	Картометрический метод	5.00	–
1065	466598.59	1296745.27	053° 02' 27.23"	039° 10' 42.73"	Картометрический метод	5.00	–
1066	466596.71	1296752.99	053° 02' 27.16"	039° 10' 43.15"	Картометрический метод	5.00	–
1067	466590.47	1296769.67	053° 02' 26.96"	039° 10' 44.04"	Картометрический метод	5.00	–
1068	466587.98	1296781.98	053° 02' 26.87"	039° 10' 44.70"	Картометрический метод	5.00	–
1069	466586.82	1296798.99	053° 02' 26.83"	039° 10' 45.61"	Картометрический метод	5.00	–
1070	466587.37	1296813.26	053° 02' 26.84"	039° 10' 46.38"	Картометрический метод	5.00	–
1071	466591.61	1296830.18	053° 02' 26.97"	039° 10' 47.29"	Картометрический метод	5.00	–
1072	466592.92	1296841.47	053° 02' 27.01"	039° 10' 47.89"	Картометрический метод	5.00	–
1073	466592.18	1296849.93	053° 02' 26.99"	039° 10' 48.35"	Картометрический метод	5.00	–
1074	466587.98	1296865.56	053° 02' 26.85"	039° 10' 49.18"	Картометрический метод	5.00	–
1075	466585.76	1296873.19	053° 02' 26.77"	039° 10' 49.59"	Картометрический метод	5.00	–

1076	466583.78	1296881.82	053° 02' 26.71"	039° 10' 50.05"	Картометрический метод	5.00	–
1077	466582.96	1296893.16	053° 02' 26.68"	039° 10' 50.66"	Картометрический метод	5.00	–
1078	466581.85	1296897.15	053° 02' 26.64"	039° 10' 50.87"	Картометрический метод	5.00	–
1079	466577.28	1296908.26	053° 02' 26.49"	039° 10' 51.47"	Картометрический метод	5.00	–
1080	466576.18	1296912.84	053° 02' 26.45"	039° 10' 51.71"	Картометрический метод	5.00	–
1081	466576.58	1296926.21	053° 02' 26.46"	039° 10' 52.43"	Картометрический метод	5.00	–
1082	466576.07	1296930.72	053° 02' 26.44"	039° 10' 52.67"	Картометрический метод	5.00	–
1083	466573.70	1296936.05	053° 02' 26.36"	039° 10' 52.96"	Картометрический метод	5.00	–
1084	466554.80	1296963.44	053° 02' 25.74"	039° 10' 54.42"	Картометрический метод	5.00	–
1085	466549.10	1296972.57	053° 02' 25.56"	039° 10' 54.91"	Картометрический метод	5.00	–
1086	466545.30	1296978.91	053° 02' 25.43"	039° 10' 55.24"	Картометрический метод	5.00	–
1087	466542.39	1296980.74	053° 02' 25.34"	039° 10' 55.34"	Картометрический метод	5.00	–
1088	466537.48	1296981.50	053° 02' 25.18"	039° 10' 55.38"	Картометрический метод	5.00	–
1089	466532.17	1296983.57	053° 02' 25.00"	039° 10' 55.49"	Картометрический метод	5.00	–
1090	466509.38	1296993.61	053° 02' 24.26"	039° 10' 56.01"	Картометрический метод	5.00	–
1091	466493.50	1296999.32	053° 02' 23.75"	039° 10' 56.31"	Картометрический метод	5.00	–
1092	466485.96	1297004.64	053° 02' 23.50"	039° 10' 56.59"	Картометрический метод	5.00	–
1093	466481.69	1297008.22	053° 02' 23.36"	039° 10' 56.78"	Картометрический метод	5.00	–
1094	466477.84	1297010.56	053° 02' 23.24"	039° 10' 56.91"	Картометрический метод	5.00	–
1095	466469.06	1297013.66	053° 02' 22.95"	039° 10' 57.07"	Картометрический метод	5.00	–
1096	466454.99	1297014.33	053° 02' 22.50"	039° 10' 57.10"	Картометрический метод	5.00	–
1097	466441.37	1297016.58	053° 02' 22.06"	039° 10' 57.21"	Картометрический метод	5.00	–
1098	466430.73	1297016.57	053° 02' 21.71"	039° 10' 57.20"	Картометрический метод	5.00	–
1099	466424.60	1297016.25	053° 02' 21.51"	039° 10' 57.18"	Картометрический метод	5.00	–
1100	466421.24	1297017.16	053° 02' 21.41"	039° 10' 57.23"	Картометрический метод	5.00	–
1101	466417.57	1297020.11	053° 02' 21.29"	039° 10' 57.39"	Картометрический метод	5.00	–
1102	466413.71	1297020.88	053° 02' 21.16"	039° 10' 57.43"	Картометрический метод	5.00	–
1103	466407.31	1297018.88	053° 02' 20.95"	039° 10' 57.32"	Картометрический метод	5.00	–
1104	466401.63	1297017.61	053° 02' 20.77"	039° 10' 57.25"	Картометрический метод	5.00	–
1105	466398.00	1297018.66	053° 02' 20.65"	039° 10' 57.30"	Картометрический метод	5.00	–
1106	466391.78	1297021.52	053° 02' 20.45"	039° 10' 57.45"	Картометрический метод	5.00	–
1107	466375.71	1297027.37	053° 02' 19.93"	039° 10' 57.76"	Картометрический метод	5.00	–
1108	466367.63	1297029.73	053° 02' 19.67"	039° 10' 57.88"	Картометрический метод	5.00	–
1109	466363.36	1297030.41	053° 02' 19.53"	039° 10' 57.91"	Картометрический метод	5.00	–
1110	466357.92	1297029.14	053° 02' 19.35"	039° 10' 57.84"	Картометрический метод	5.00	–
1111	466354.79	1297027.06	053° 02' 19.25"	039° 10' 57.73"	Картометрический метод	5.00	–
1112	466352.15	1297026.37	053° 02' 19.17"	039° 10' 57.69"	Картометрический метод	5.00	–
1113	466348.30	1297026.72	053° 02' 19.04"	039° 10' 57.71"	Картометрический метод	5.00	–

1114	466341.27	1297027.23	053° 02' 18.82"	039° 10' 57.73"	Картометрический метод	5.00	–
1115	466334.96	1297027.85	053° 02' 18.61"	039° 10' 57.76"	Картометрический метод	5.00	–
1116	466327.59	1297028.58	053° 02' 18.37"	039° 10' 57.80"	Картометрический метод	5.00	–
1117	466323.39	1297030.25	053° 02' 18.24"	039° 10' 57.88"	Картометрический метод	5.00	–
1118	466315.68	1297034.30	053° 02' 17.99"	039° 10' 58.10"	Картометрический метод	5.00	–
1119	466311.99	1297035.18	053° 02' 17.87"	039° 10' 58.14"	Картометрический метод	5.00	–
1120	466307.55	1297035.43	053° 02' 17.72"	039° 10' 58.15"	Картометрический метод	5.00	–
1121	466295.93	1297032.97	053° 02' 17.35"	039° 10' 58.01"	Картометрический метод	5.00	–
1122	466292.50	1297033.82	053° 02' 17.24"	039° 10' 58.06"	Картометрический метод	5.00	–
1123	466289.06	1297037.18	053° 02' 17.12"	039° 10' 58.24"	Картометрический метод	5.00	–
1124	466285.75	1297037.72	053° 02' 17.02"	039° 10' 58.26"	Картометрический метод	5.00	–
1125	466280.85	1297037.66	053° 02' 16.86"	039° 10' 58.26"	Картометрический метод	5.00	–
1126	466273.47	1297039.91	053° 02' 16.62"	039° 10' 58.38"	Картометрический метод	5.00	–
1127	466264.42	1297048.68	053° 02' 16.32"	039° 10' 58.84"	Картометрический метод	5.00	–
1128	466259.38	1297050.45	053° 02' 16.16"	039° 10' 58.93"	Картометрический метод	5.00	–
1129	466248.37	1297053.06	053° 02' 15.80"	039° 10' 59.07"	Картометрический метод	5.00	–
1130	466244.62	1297052.86	053° 02' 15.68"	039° 10' 59.05"	Картометрический метод	5.00	–
1131	466238.57	1297051.16	053° 02' 15.49"	039° 10' 58.96"	Картометрический метод	5.00	–
1132	466233.75	1297051.59	053° 02' 15.33"	039° 10' 58.98"	Картометрический метод	5.00	–
1133	466230.13	1297053.76	053° 02' 15.21"	039° 10' 59.10"	Картометрический метод	5.00	–
1134	466227.06	1297057.55	053° 02' 15.11"	039° 10' 59.30"	Картометрический метод	5.00	–
1135	466222.68	1297061.61	053° 02' 14.97"	039° 10' 59.51"	Картометрический метод	5.00	–
1136	466219.16	1297062.42	053° 02' 14.85"	039° 10' 59.55"	Картометрический метод	5.00	–
1137	466209.74	1297062.20	053° 02' 14.55"	039° 10' 59.54"	Картометрический метод	5.00	–
1138	466204.35	1297064.17	053° 02' 14.37"	039° 10' 59.64"	Картометрический метод	5.00	–
1139	466197.93	1297069.22	053° 02' 14.17"	039° 10' 59.91"	Картометрический метод	5.00	–
1140	466190.32	1297078.76	053° 02' 13.92"	039° 11' 00.42"	Картометрический метод	5.00	–
1141	466186.70	1297084.34	053° 02' 13.80"	039° 11' 00.71"	Картометрический метод	5.00	–
1142	466182.40	1297090.77	053° 02' 13.66"	039° 11' 01.06"	Картометрический метод	5.00	–
1143	466180.43	1297095.44	053° 02' 13.59"	039° 11' 01.31"	Картометрический метод	5.00	–
1144	466178.72	1297101.51	053° 02' 13.53"	039° 11' 01.63"	Картометрический метод	5.00	–
1145	466178.05	1297103.27	053° 02' 13.51"	039° 11' 01.73"	Картометрический метод	5.00	–
1146	466176.38	1297104.29	053° 02' 13.46"	039° 11' 01.78"	Картометрический метод	5.00	–
1147	466171.66	1297103.40	053° 02' 13.31"	039° 11' 01.73"	Картометрический метод	5.00	–
1148	466169.03	1297103.59	053° 02' 13.22"	039° 11' 01.74"	Картометрический метод	5.00	–
1149	466165.85	1297105.00	053° 02' 13.12"	039° 11' 01.81"	Картометрический метод	5.00	–
1150	466163.54	1297104.50	053° 02' 13.04"	039° 11' 01.78"	Картометрический метод	5.00	–
1151	466160.09	1297102.96	053° 02' 12.93"	039° 11' 01.70"	Картометрический метод	5.00	–

1152	466158.32	1297103.05	053° 02' 12.87"	039° 11' 01.70"	Картометрический метод	5.00	–
1153	466157.05	1297103.86	053° 02' 12.83"	039° 11' 01.75"	Картометрический метод	5.00	–
1154	466156.86	1297108.13	053° 02' 12.83"	039° 11' 01.97"	Картометрический метод	5.00	–
1155	466156.64	1297114.62	053° 02' 12.82"	039° 11' 02.32"	Картометрический метод	5.00	–
1156	466152.42	1297122.86	053° 02' 12.68"	039° 11' 02.76"	Картометрический метод	5.00	–
1157	466148.33	1297128.31	053° 02' 12.54"	039° 11' 03.05"	Картометрический метод	5.00	–
1158	466142.86	1297132.30	053° 02' 12.36"	039° 11' 03.26"	Картометрический метод	5.00	–
1159	466130.47	1297136.93	053° 02' 11.96"	039° 11' 03.51"	Картометрический метод	5.00	–
1160	466127.00	1297140.22	053° 02' 11.85"	039° 11' 03.68"	Картометрический метод	5.00	–
1161	466123.27	1297146.81	053° 02' 11.73"	039° 11' 04.03"	Картометрический метод	5.00	–
1162	466118.42	1297158.56	053° 02' 11.57"	039° 11' 04.66"	Картометрический метод	5.00	–
1163	466109.70	1297172.18	053° 02' 11.28"	039° 11' 05.39"	Картометрический метод	5.00	–
1164	466106.02	1297179.72	053° 02' 11.16"	039° 11' 05.79"	Картометрический метод	5.00	–
1165	466104.43	1297190.75	053° 02' 11.10"	039° 11' 06.38"	Картометрический метод	5.00	–
1166	466105.07	1297203.50	053° 02' 11.12"	039° 11' 07.07"	Картометрический метод	5.00	–
1167	466107.48	1297221.62	053° 02' 11.19"	039° 11' 08.04"	Картометрический метод	5.00	–
1168	466108.84	1297230.01	053° 02' 11.23"	039° 11' 08.49"	Картометрический метод	5.00	–
1169	466109.70	1297233.78	053° 02' 11.26"	039° 11' 08.69"	Картометрический метод	5.00	–
1170	466114.74	1297240.59	053° 02' 11.42"	039° 11' 09.06"	Картометрический метод	5.00	–
1171	466119.87	1297244.40	053° 02' 11.59"	039° 11' 09.27"	Картометрический метод	5.00	–
1172	466121.18	1297246.99	053° 02' 11.63"	039° 11' 09.41"	Картометрический метод	5.00	–
1173	466123.73	1297257.52	053° 02' 11.71"	039° 11' 09.97"	Картометрический метод	5.00	–
1174	466126.73	1297262.57	053° 02' 11.80"	039° 11' 10.25"	Картометрический метод	5.00	–
1175	466130.08	1297266.15	053° 02' 11.91"	039° 11' 10.44"	Картометрический метод	5.00	–
1176	466134.89	1297274.14	053° 02' 12.06"	039° 11' 10.87"	Картометрический метод	5.00	–
1177	466147.97	1297286.62	053° 02' 12.48"	039° 11' 11.55"	Картометрический метод	5.00	–
1178	466169.67	1297301.60	053° 02' 13.18"	039° 11' 12.36"	Картометрический метод	5.00	–
1179	466186.60	1297314.68	053° 02' 13.72"	039° 11' 13.07"	Картометрический метод	5.00	–
1180	466191.41	1297320.30	053° 02' 13.88"	039° 11' 13.38"	Картометрический метод	5.00	–
1181	466196.31	1297325.57	053° 02' 14.03"	039° 11' 13.66"	Картометрический метод	5.00	–
1182	466201.44	1297330.11	053° 02' 14.20"	039° 11' 13.91"	Картометрический метод	5.00	–
1183	466207.16	1297333.51	053° 02' 14.38"	039° 11' 14.10"	Картометрический метод	5.00	–
1184	466211.11	1297339.05	053° 02' 14.51"	039° 11' 14.40"	Картометрический метод	5.00	–
1185	466215.74	1297353.85	053° 02' 14.65"	039° 11' 15.19"	Картометрический метод	5.00	–
1186	466219.65	1297358.30	053° 02' 14.78"	039° 11' 15.43"	Картометрический метод	5.00	–
1187	466224.28	1297361.70	053° 02' 14.93"	039° 11' 15.62"	Картометрический метод	5.00	–
1188	466226.77	1297365.15	053° 02' 15.00"	039° 11' 15.80"	Картометрический метод	5.00	–
1189	466228.54	1297370.15	053° 02' 15.06"	039° 11' 16.07"	Картометрический метод	5.00	–

1190	466233.35	1297382.27	053° 02' 15.21"	039° 11' 16.73"	Картометрический метод	5.00	–
1191	466236.55	1297389.18	053° 02' 15.31"	039° 11' 17.10"	Картометрический метод	5.00	–
1192	466242.74	1297396.29	053° 02' 15.51"	039° 11' 17.48"	Картометрический метод	5.00	–
1193	466251.07	1297402.36	053° 02' 15.78"	039° 11' 17.81"	Картометрический метод	5.00	–
1194	466253.79	1297405.52	053° 02' 15.87"	039° 11' 17.98"	Картометрический метод	5.00	–
1195	466255.60	1297412.36	053° 02' 15.92"	039° 11' 18.35"	Картометрический метод	5.00	–
1196	466255.31	1297425.03	053° 02' 15.91"	039° 11' 19.03"	Картометрический метод	5.00	–
1197	466258.37	1297429.51	053° 02' 16.01"	039° 11' 19.27"	Картометрический метод	5.00	–
1198	466275.56	1297435.05	053° 02' 16.56"	039° 11' 19.58"	Картометрический метод	5.00	–
1199	466280.05	1297439.74	053° 02' 16.70"	039° 11' 19.84"	Картометрический метод	5.00	–
1200	466286.14	1297451.83	053° 02' 16.90"	039° 11' 20.49"	Картометрический метод	5.00	–
1201	466293.05	1297463.02	053° 02' 17.12"	039° 11' 21.09"	Картометрический метод	5.00	–
1202	466294.36	1297468.65	053° 02' 17.16"	039° 11' 21.39"	Картометрический метод	5.00	–
1203	466292.69	1297476.82	053° 02' 17.10"	039° 11' 21.83"	Картометрический метод	5.00	–
1204	466292.69	1297480.46	053° 02' 17.10"	039° 11' 22.03"	Картометрический метод	5.00	–
1205	466293.82	1297484.59	053° 02' 17.14"	039° 11' 22.25"	Картометрический метод	5.00	–
1206	466298.40	1297490.53	053° 02' 17.28"	039° 11' 22.57"	Картометрический метод	5.00	–
1207	466302.17	1297495.44	053° 02' 17.40"	039° 11' 22.84"	Картометрический метод	5.00	–
1208	466314.61	1297505.97	053° 02' 17.80"	039° 11' 23.41"	Картометрический метод	5.00	–
1209	466329.64	1297515.73	053° 02' 18.28"	039° 11' 23.94"	Картометрический метод	5.00	–
1210	466335.66	1297517.38	053° 02' 18.48"	039° 11' 24.03"	Картометрический метод	5.00	–
1211	466349.45	1297519.64	053° 02' 18.92"	039° 11' 24.16"	Картометрический метод	5.00	–
1212	466353.63	1297521.14	053° 02' 19.06"	039° 11' 24.24"	Картометрический метод	5.00	–
1213	466358.08	1297524.22	053° 02' 19.20"	039° 11' 24.41"	Картометрический метод	5.00	–
1214	466360.62	1297529.88	053° 02' 19.28"	039° 11' 24.71"	Картометрический метод	5.00	–
1215	466361.85	1297537.23	053° 02' 19.32"	039° 11' 25.11"	Картометрический метод	5.00	–
1216	466361.58	1297550.35	053° 02' 19.31"	039° 11' 25.81"	Картометрический метод	5.00	–
1217	466363.01	1297557.21	053° 02' 19.35"	039° 11' 26.18"	Картометрический метод	5.00	–
1218	466366.11	1297562.36	053° 02' 19.45"	039° 11' 26.46"	Картометрический метод	5.00	–
1219	466372.47	1297566.77	053° 02' 19.65"	039° 11' 26.70"	Картометрический метод	5.00	–
1220	466374.55	1297570.00	053° 02' 19.72"	039° 11' 26.88"	Картометрический метод	5.00	–
1221	466374.32	1297574.32	053° 02' 19.71"	039° 11' 27.11"	Картометрический метод	5.00	–
1222	466369.74	1297586.87	053° 02' 19.56"	039° 11' 27.78"	Картометрический метод	5.00	–
1223	466368.73	1297594.04	053° 02' 19.52"	039° 11' 28.16"	Картометрический метод	5.00	–
1224	466372.78	1297614.33	053° 02' 19.65"	039° 11' 29.25"	Картометрический метод	5.00	–
1225	466374.14	1297627.32	053° 02' 19.69"	039° 11' 29.95"	Картометрический метод	5.00	–
1226	466373.26	1297634.54	053° 02' 19.66"	039° 11' 30.34"	Картометрический метод	5.00	–
1227	466371.00	1297639.17	053° 02' 19.58"	039° 11' 30.59"	Картометрический метод	5.00	–

1228	466365.41	1297645.80	053° 02' 19.40"	039° 11' 30.94"	Картометрический метод	5.00	–
1229	466363.07	1297650.68	053° 02' 19.32"	039° 11' 31.20"	Картометрический метод	5.00	–
1230	466358.55	1297659.34	053° 02' 19.17"	039° 11' 31.66"	Картометрический метод	5.00	–
1231	466353.86	1297666.75	053° 02' 19.02"	039° 11' 32.06"	Картометрический метод	5.00	–
1232	466351.20	1297671.74	053° 02' 18.93"	039° 11' 32.32"	Картометрический метод	5.00	–
1233	466347.80	1297678.34	053° 02' 18.82"	039° 11' 32.68"	Картометрический метод	5.00	–
1234	466340.62	1297689.71	053° 02' 18.58"	039° 11' 33.28"	Картометрический метод	5.00	–
1235	466337.17	1297694.25	053° 02' 18.47"	039° 11' 33.52"	Картометрический метод	5.00	–
1236	466327.21	1297706.58	053° 02' 18.14"	039° 11' 34.18"	Картометрический метод	5.00	–
1237	466322.09	1297710.54	053° 02' 17.98"	039° 11' 34.39"	Картометрический метод	5.00	–
1238	466308.71	1297714.18	053° 02' 17.54"	039° 11' 34.58"	Картометрический метод	5.00	–
1239	466297.52	1297717.95	053° 02' 17.18"	039° 11' 34.77"	Картометрический метод	5.00	–
1240	466292.73	1297721.22	053° 02' 17.02"	039° 11' 34.95"	Картометрический метод	5.00	–
1241	466290.75	1297726.38	053° 02' 16.96"	039° 11' 35.22"	Картометрический метод	5.00	–
1242	466291.12	1297731.65	053° 02' 16.97"	039° 11' 35.51"	Картометрический метод	5.00	–
1243	466292.77	1297735.94	053° 02' 17.02"	039° 11' 35.74"	Картометрический метод	5.00	–
1244	466292.46	1297739.66	053° 02' 17.01"	039° 11' 35.94"	Картометрический метод	5.00	–
1245	466287.33	1297742.93	053° 02' 16.84"	039° 11' 36.11"	Картометрический метод	5.00	–
1246	466277.25	1297745.88	053° 02' 16.52"	039° 11' 36.26"	Картометрический метод	5.00	–
1247	466270.49	1297746.47	053° 02' 16.30"	039° 11' 36.29"	Картометрический метод	5.00	–
1248	466265.49	1297747.10	053° 02' 16.14"	039° 11' 36.32"	Картометрический метод	5.00	–
1249	466261.45	1297749.46	053° 02' 16.00"	039° 11' 36.45"	Картометрический метод	5.00	–
1250	466255.69	1297753.64	053° 02' 15.82"	039° 11' 36.67"	Картометрический метод	5.00	–
1251	466243.30	1297762.54	053° 02' 15.41"	039° 11' 37.14"	Картометрический метод	5.00	–
1252	466233.45	1297768.13	053° 02' 15.09"	039° 11' 37.43"	Картометрический метод	5.00	–
1253	466197.82	1297792.15	053° 02' 13.93"	039° 11' 38.70"	Картометрический метод	5.00	–
1254	466186.92	1297801.45	053° 02' 13.58"	039° 11' 39.20"	Картометрический метод	5.00	–
1255	466176.00	1297811.99	053° 02' 13.22"	039° 11' 39.76"	Картометрический метод	5.00	–
1256	466167.90	1297819.48	053° 02' 12.96"	039° 11' 40.15"	Картометрический метод	5.00	–
1257	466159.11	1297827.66	053° 02' 12.67"	039° 11' 40.59"	Картометрический метод	5.00	–
1258	466141.63	1297850.11	053° 02' 12.10"	039° 11' 41.78"	Картометрический метод	5.00	–
1259	466135.29	1297861.95	053° 02' 11.89"	039° 11' 42.42"	Картометрический метод	5.00	–
1260	466130.75	1297875.02	053° 02' 11.74"	039° 11' 43.11"	Картометрический метод	5.00	–
1261	466125.52	1297886.93	053° 02' 11.56"	039° 11' 43.75"	Картометрический метод	5.00	–
1262	466115.46	1297907.89	053° 02' 11.23"	039° 11' 44.87"	Картометрический метод	5.00	–
1263	466111.44	1297915.22	053° 02' 11.10"	039° 11' 45.26"	Картометрический метод	5.00	–
1264	466110.56	1297919.87	053° 02' 11.07"	039° 11' 45.51"	Картометрический метод	5.00	–
1265	466111.20	1297927.63	053° 02' 11.09"	039° 11' 45.93"	Картометрический метод	5.00	–

1266	466110.39	1297933.49	053° 02' 11.06"	039° 11' 46.24"	Картометрический метод	5.00	–
1267	466105.40	1297944.77	053° 02' 10.89"	039° 11' 46.84"	Картометрический метод	5.00	–
1268	466097.85	1297956.41	053° 02' 10.65"	039° 11' 47.46"	Картометрический метод	5.00	–
1269	466093.13	1297962.99	053° 02' 10.49"	039° 11' 47.82"	Картометрический метод	5.00	–
1270	466088.21	1297966.36	053° 02' 10.33"	039° 11' 47.99"	Картометрический метод	5.00	–
1271	466075.65	1297971.34	053° 02' 09.92"	039° 11' 48.25"	Картометрический метод	5.00	–
1272	466072.20	1297975.38	053° 02' 09.81"	039° 11' 48.47"	Картометрический метод	5.00	–
1273	466069.45	1297983.06	053° 02' 09.72"	039° 11' 48.88"	Картометрический метод	5.00	–
1274	466054.27	1298005.60	053° 02' 09.22"	039° 11' 50.08"	Картометрический метод	5.00	–
1275	466051.94	1298010.71	053° 02' 09.14"	039° 11' 50.35"	Картометрический метод	5.00	–
1276	466049.31	1298026.58	053° 02' 09.05"	039° 11' 51.20"	Картометрический метод	5.00	–
1277	466050.65	1298030.75	053° 02' 09.09"	039° 11' 51.43"	Картометрический метод	5.00	–
1278	466058.68	1298037.20	053° 02' 09.35"	039° 11' 51.78"	Картометрический метод	5.00	–
1279	466059.20	1298040.18	053° 02' 09.37"	039° 11' 51.94"	Картометрический метод	5.00	–
1280	466057.97	1298043.22	053° 02' 09.33"	039° 11' 52.10"	Картометрический метод	5.00	–
1281	466054.64	1298047.07	053° 02' 09.22"	039° 11' 52.31"	Картометрический метод	5.00	–
1282	466052.59	1298051.94	053° 02' 09.15"	039° 11' 52.57"	Картометрический метод	5.00	–
1283	466049.55	1298061.28	053° 02' 09.05"	039° 11' 53.07"	Картометрический метод	5.00	–
1284	466046.37	1298068.09	053° 02' 08.94"	039° 11' 53.43"	Картометрический метод	5.00	–
1285	466039.88	1298078.57	053° 02' 08.73"	039° 11' 53.99"	Картометрический метод	5.00	–
1286	466039.20	1298083.52	053° 02' 08.71"	039° 11' 54.25"	Картометрический метод	5.00	–
1287	466041.02	1298092.60	053° 02' 08.76"	039° 11' 54.74"	Картометрический метод	5.00	–
1288	466043.65	1298101.41	053° 02' 08.85"	039° 11' 55.22"	Картометрический метод	5.00	–
1289	466043.11	1298103.63	053° 02' 08.83"	039° 11' 55.34"	Картометрический метод	5.00	–
1290	466040.02	1298106.54	053° 02' 08.73"	039° 11' 55.49"	Картометрический метод	5.00	–
1291	466038.93	1298108.67	053° 02' 08.69"	039° 11' 55.60"	Картометрический метод	5.00	–
1292	466039.07	1298112.30	053° 02' 08.69"	039° 11' 55.80"	Картометрический метод	5.00	–
1293	466040.29	1298117.80	053° 02' 08.73"	039° 11' 56.09"	Картометрический метод	5.00	–
1294	466042.92	1298121.34	053° 02' 08.82"	039° 11' 56.29"	Картометрический метод	5.00	–
1295	466055.23	1298130.37	053° 02' 09.21"	039° 11' 56.78"	Картометрический метод	5.00	–
1296	466066.76	1298135.95	053° 02' 09.58"	039° 11' 57.08"	Картометрический метод	5.00	–
1297	466074.25	1298139.55	053° 02' 09.82"	039° 11' 57.28"	Картометрический метод	5.00	–
1298	466081.49	1298144.72	053° 02' 10.06"	039° 11' 57.56"	Картометрический метод	5.00	–
1299	466088.16	1298150.35	053° 02' 10.27"	039° 11' 57.87"	Картометрический метод	5.00	–
1300	466095.60	1298159.13	053° 02' 10.51"	039° 11' 58.34"	Картометрический метод	5.00	–
1301	466106.56	1298176.06	053° 02' 10.86"	039° 11' 59.26"	Картометрический метод	5.00	–
1302	466109.81	1298183.78	053° 02' 10.96"	039° 11' 59.67"	Картометрический метод	5.00	–
1303	466110.65	1298193.38	053° 02' 10.98"	039° 12' 00.19"	Картометрический метод	5.00	–

1304	466111.86	1298196.67	053° 02' 11.02"	039° 12' 00.37"	Картометрический метод	5.00	–
1305	466139.61	1298220.66	053° 02' 11.91"	039° 12' 01.67"	Картометрический метод	5.00	–
1306	466153.44	1298228.25	053° 02' 12.36"	039° 12' 02.08"	Картометрический метод	5.00	–
1307	466172.23	1298238.49	053° 02' 12.96"	039° 12' 02.64"	Картометрический метод	5.00	–
1308	466174.82	1298242.33	053° 02' 13.04"	039° 12' 02.85"	Картометрический метод	5.00	–
1309	466176.39	1298248.34	053° 02' 13.09"	039° 12' 03.17"	Картометрический метод	5.00	–
1310	466179.11	1298251.80	053° 02' 13.18"	039° 12' 03.36"	Картометрический метод	5.00	–
1311	466186.21	1298255.50	053° 02' 13.41"	039° 12' 03.56"	Картометрический метод	5.00	–
1312	466202.05	1298258.10	053° 02' 13.92"	039° 12' 03.71"	Картометрический метод	5.00	–
1313	466207.61	1298260.02	053° 02' 14.10"	039° 12' 03.82"	Картометрический метод	5.00	–
1314	466223.80	1298274.87	053° 02' 14.62"	039° 12' 04.62"	Картометрический метод	5.00	–
1315	466229.42	1298276.89	053° 02' 14.80"	039° 12' 04.73"	Картометрический метод	5.00	–
1316	466234.87	1298277.28	053° 02' 14.97"	039° 12' 04.76"	Картометрический метод	5.00	–
1317	466242.21	1298275.75	053° 02' 15.21"	039° 12' 04.68"	Картометрический метод	5.00	–
1318	466249.39	1298274.15	053° 02' 15.44"	039° 12' 04.60"	Картометрический метод	5.00	–
1319	466254.71	1298274.82	053° 02' 15.62"	039° 12' 04.64"	Картометрический метод	5.00	–
1320	466271.87	1298282.16	053° 02' 16.17"	039° 12' 05.04"	Картометрический метод	5.00	–
1321	466284.60	1298285.87	053° 02' 16.58"	039° 12' 05.24"	Картометрический метод	5.00	–
1322	466298.06	1298287.10	053° 02' 17.01"	039° 12' 05.32"	Картометрический метод	5.00	–
1323	466304.65	1298289.18	053° 02' 17.23"	039° 12' 05.43"	Картометрический метод	5.00	–
1324	466315.66	1298294.46	053° 02' 17.58"	039° 12' 05.72"	Картометрический метод	5.00	–
1325	466328.83	1298299.32	053° 02' 18.01"	039° 12' 05.99"	Картометрический метод	5.00	–
1326	466332.27	1298301.83	053° 02' 18.12"	039° 12' 06.13"	Картометрический метод	5.00	–
1327	466334.62	1298306.77	053° 02' 18.19"	039° 12' 06.39"	Картометрический метод	5.00	–
1328	466337.47	1298318.76	053° 02' 18.28"	039° 12' 07.04"	Картометрический метод	5.00	–
1329	466339.36	1298327.60	053° 02' 18.34"	039° 12' 07.51"	Картометрический метод	5.00	–
1330	466339.72	1298332.48	053° 02' 18.35"	039° 12' 07.78"	Картометрический метод	5.00	–
1331	466338.14	1298336.06	053° 02' 18.30"	039° 12' 07.97"	Картометрический метод	5.00	–
1332	466332.93	1298340.31	053° 02' 18.13"	039° 12' 08.19"	Картометрический метод	5.00	–
1333	466329.14	1298345.64	053° 02' 18.00"	039° 12' 08.48"	Картометрический метод	5.00	–
1334	466325.84	1298351.97	053° 02' 17.89"	039° 12' 08.81"	Картометрический метод	5.00	–
1335	466324.71	1298358.29	053° 02' 17.85"	039° 12' 09.15"	Картометрический метод	5.00	–
1336	466327.77	1298374.24	053° 02' 17.95"	039° 12' 10.01"	Картометрический метод	5.00	–
1337	466327.91	1298379.79	053° 02' 17.95"	039° 12' 10.31"	Картометрический метод	5.00	–
1338	466327.53	1298388.69	053° 02' 17.94"	039° 12' 10.79"	Картометрический метод	5.00	–
1339	466329.29	1298393.00	053° 02' 17.99"	039° 12' 11.02"	Картометрический метод	5.00	–
1340	466340.13	1298401.20	053° 02' 18.34"	039° 12' 11.46"	Картометрический метод	5.00	–
1341	466345.05	1298406.29	053° 02' 18.50"	039° 12' 11.74"	Картометрический метод	5.00	–

1342	466350.31	1298413.48	053° 02' 18.66"	039° 12' 12.13"	Картометрический метод	5.00	–
1343	466351.23	1298420.82	053° 02' 18.69"	039° 12' 12.52"	Картометрический метод	5.00	–
1344	466349.12	1298429.66	053° 02' 18.62"	039° 12' 13.00"	Картометрический метод	5.00	–
1345	466346.55	1298434.11	053° 02' 18.54"	039° 12' 13.23"	Картометрический метод	5.00	–
1346	466340.99	1298442.83	053° 02' 18.35"	039° 12' 13.70"	Картометрический метод	5.00	–
1347	466339.00	1298447.89	053° 02' 18.29"	039° 12' 13.97"	Картометрический метод	5.00	–
1348	466333.56	1298466.53	053° 02' 18.11"	039° 12' 14.97"	Картометрический метод	5.00	–
1349	466330.23	1298472.27	053° 02' 18.00"	039° 12' 15.27"	Картометрический метод	5.00	–
1350	466320.57	1298483.98	053° 02' 17.68"	039° 12' 15.90"	Картометрический метод	5.00	–
1351	466313.13	1298490.59	053° 02' 17.44"	039° 12' 16.25"	Картометрический метод	5.00	–
1352	466307.47	1298496.36	053° 02' 17.25"	039° 12' 16.55"	Картометрический метод	5.00	–
1353	466278.92	1298515.71	053° 02' 16.32"	039° 12' 17.58"	Картометрический метод	5.00	–
1354	466258.90	1298526.55	053° 02' 15.67"	039° 12' 18.15"	Картометрический метод	5.00	–
1355	466248.43	1298535.57	053° 02' 15.33"	039° 12' 18.63"	Картометрический метод	5.00	–
1356	466241.23	1298544.28	053° 02' 15.09"	039° 12' 19.09"	Картометрический метод	5.00	–
1357	466240.12	1298547.71	053° 02' 15.06"	039° 12' 19.27"	Картометрический метод	5.00	–
1358	466240.65	1298553.37	053° 02' 15.07"	039° 12' 19.58"	Картометрический метод	5.00	–
1359	466239.43	1298556.27	053° 02' 15.03"	039° 12' 19.73"	Картометрический метод	5.00	–
1360	466228.79	1298565.03	053° 02' 14.68"	039° 12' 20.20"	Картометрический метод	5.00	–
1361	466225.45	1298569.18	053° 02' 14.57"	039° 12' 20.42"	Картометрический метод	5.00	–
1362	466214.35	1298586.15	053° 02' 14.21"	039° 12' 21.32"	Картометрический метод	5.00	–
1363	466210.61	1298590.11	053° 02' 14.09"	039° 12' 21.53"	Картометрический метод	5.00	–
1364	466195.79	1298601.32	053° 02' 13.61"	039° 12' 22.13"	Картометрический метод	5.00	–
1365	466192.85	1298605.36	053° 02' 13.51"	039° 12' 22.34"	Картометрический метод	5.00	–
1366	466190.17	1298611.52	053° 02' 13.42"	039° 12' 22.67"	Картометрический метод	5.00	–
1367	466187.76	1298615.41	053° 02' 13.34"	039° 12' 22.88"	Картометрический метод	5.00	–
1368	466177.14	1298623.06	053° 02' 12.99"	039° 12' 23.28"	Картометрический метод	5.00	–
1369	466173.34	1298628.11	053° 02' 12.87"	039° 12' 23.55"	Картометрический метод	5.00	–
1370	466165.71	1298639.61	053° 02' 12.62"	039° 12' 24.16"	Картометрический метод	5.00	–
1371	466163.95	1298644.48	053° 02' 12.56"	039° 12' 24.42"	Картометрический метод	5.00	–
1372	466162.10	1298658.66	053° 02' 12.50"	039° 12' 25.18"	Картометрический метод	5.00	–
1373	466160.80	1298665.07	053° 02' 12.45"	039° 12' 25.53"	Картометрический метод	5.00	–
1374	466157.92	1298670.53	053° 02' 12.36"	039° 12' 25.82"	Картометрический метод	5.00	–
1375	466152.02	1298676.09	053° 02' 12.16"	039° 12' 26.11"	Картометрический метод	5.00	–
1376	466141.00	1298682.56	053° 02' 11.81"	039° 12' 26.45"	Картометрический метод	5.00	–
1377	466133.90	1298689.73	053° 02' 11.57"	039° 12' 26.84"	Картометрический метод	5.00	–
1378	466120.68	1298707.28	053° 02' 11.14"	039° 12' 27.77"	Картометрический метод	5.00	–
1379	466108.06	1298726.22	053° 02' 10.73"	039° 12' 28.78"	Картометрический метод	5.00	–

1380	466103.99	1298735.10	053° 02' 10.59"	039° 12' 29.25"	Картометрический метод	5.00	–
1381	466102.90	1298754.09	053° 02' 10.55"	039° 12' 30.27"	Картометрический метод	5.00	–
1382	466102.27	1298770.75	053° 02' 10.52"	039° 12' 31.17"	Картометрический метод	5.00	–
1383	466100.60	1298776.96	053° 02' 10.47"	039° 12' 31.50"	Картометрический метод	5.00	–
1384	466083.92	1298797.36	053° 02' 09.92"	039° 12' 32.58"	Картометрический метод	5.00	–
1385	466078.89	1298808.75	053° 02' 09.76"	039° 12' 33.19"	Картометрический метод	5.00	–
1386	466076.02	1298823.75	053° 02' 09.66"	039° 12' 34.00"	Картометрический метод	5.00	–
1387	466073.29	1298845.06	053° 02' 09.56"	039° 12' 35.14"	Картометрический метод	5.00	–
1388	466074.27	1298851.76	053° 02' 09.59"	039° 12' 35.50"	Картометрический метод	5.00	–
1389	466081.88	1298865.82	053° 02' 09.83"	039° 12' 36.26"	Картометрический метод	5.00	–
1390	466083.19	1298875.02	053° 02' 09.87"	039° 12' 36.75"	Картометрический метод	5.00	–
1391	466082.81	1298884.15	053° 02' 09.86"	039° 12' 37.24"	Картометрический метод	5.00	–
1392	466081.44	1298888.41	053° 02' 09.81"	039° 12' 37.47"	Картометрический метод	5.00	–
1393	466079.03	1298890.62	053° 02' 09.73"	039° 12' 37.59"	Картометрический метод	5.00	–
1394	466072.99	1298892.00	053° 02' 09.54"	039° 12' 37.66"	Картометрический метод	5.00	–
1395	466067.82	1298894.83	053° 02' 09.37"	039° 12' 37.81"	Картометрический метод	5.00	–
1396	466064.67	1298898.89	053° 02' 09.27"	039° 12' 38.02"	Картометрический метод	5.00	–
1397	466062.52	1298906.93	053° 02' 09.19"	039° 12' 38.45"	Картометрический метод	5.00	–
1398	466061.35	1298918.26	053° 02' 09.15"	039° 12' 39.06"	Картометрический метод	5.00	–
1399	466063.25	1298939.64	053° 02' 09.21"	039° 12' 40.21"	Картометрический метод	5.00	–
1400	466065.59	1298945.51	053° 02' 09.28"	039° 12' 40.52"	Картометрический метод	5.00	–
1401	466069.95	1298951.31	053° 02' 09.42"	039° 12' 40.84"	Картометрический метод	5.00	–
1402	466071.59	1298956.54	053° 02' 09.47"	039° 12' 41.12"	Картометрический метод	5.00	–
1403	466073.65	1298970.90	053° 02' 09.53"	039° 12' 41.89"	Картометрический метод	5.00	–
1404	466072.80	1298976.20	053° 02' 09.50"	039° 12' 42.18"	Картометрический метод	5.00	–
1405	466063.58	1298994.23	053° 02' 09.20"	039° 12' 43.14"	Картометрический метод	5.00	–
1406	466062.16	1298999.26	053° 02' 09.15"	039° 12' 43.41"	Картометрический метод	5.00	–
1407	466062.41	1299009.45	053° 02' 09.16"	039° 12' 43.95"	Картометрический метод	5.00	–
1408	466061.05	1299014.13	053° 02' 09.11"	039° 12' 44.20"	Картометрический метод	5.00	–
1409	466055.56	1299028.51	053° 02' 08.93"	039° 12' 44.97"	Картометрический метод	5.00	–
1410	466047.65	1299045.91	053° 02' 08.67"	039° 12' 45.90"	Картометрический метод	5.00	–
1411	466046.29	1299052.06	053° 02' 08.62"	039° 12' 46.23"	Картометрический метод	5.00	–
1412	466046.69	1299061.00	053° 02' 08.63"	039° 12' 46.71"	Картометрический метод	5.00	–
1413	466046.69	1299069.17	053° 02' 08.63"	039° 12' 47.15"	Картометрический метод	5.00	–
1414	466045.37	1299079.48	053° 02' 08.58"	039° 12' 47.70"	Картометрический метод	5.00	–
1415	466043.33	1299089.55	053° 02' 08.51"	039° 12' 48.24"	Картометрический метод	5.00	–
1416	466043.30	1299095.30	053° 02' 08.51"	039° 12' 48.55"	Картометрический метод	5.00	–
1417	466045.66	1299106.01	053° 02' 08.58"	039° 12' 49.13"	Картометрический метод	5.00	–

1418	466045.10	1299111.95	053° 02' 08.56"	039° 12' 49.44"	Картометрический метод	5.00	–
1419	466042.07	1299126.10	053° 02' 08.46"	039° 12' 50.20"	Картометрический метод	5.00	–
1420	466041.55	1299136.24	053° 02' 08.44"	039° 12' 50.75"	Картометрический метод	5.00	–
1421	466042.53	1299147.16	053° 02' 08.47"	039° 12' 51.33"	Картометрический метод	5.00	–
1422	466044.43	1299156.01	053° 02' 08.53"	039° 12' 51.81"	Картометрический метод	5.00	–
1423	466048.41	1299168.15	053° 02' 08.65"	039° 12' 52.46"	Картометрический метод	5.00	–
1424	466048.66	1299175.98	053° 02' 08.66"	039° 12' 52.88"	Картометрический метод	5.00	–
1425	466044.54	1299193.33	053° 02' 08.52"	039° 12' 53.81"	Картометрический метод	5.00	–
1426	466042.86	1299202.91	053° 02' 08.46"	039° 12' 54.32"	Картометрический метод	5.00	–
1427	466042.97	1299209.13	053° 02' 08.46"	039° 12' 54.66"	Картометрический метод	5.00	–
1428	466043.61	1299220.18	053° 02' 08.48"	039° 12' 55.25"	Картометрический метод	5.00	–
1429	466043.01	1299227.44	053° 02' 08.46"	039° 12' 55.64"	Картометрический метод	5.00	–
1430	466038.86	1299239.53	053° 02' 08.32"	039° 12' 56.29"	Картометрический метод	5.00	–
1431	466034.43	1299243.87	053° 02' 08.17"	039° 12' 56.52"	Картометрический метод	5.00	–
1432	466026.07	1299246.30	053° 02' 07.90"	039° 12' 56.64"	Картометрический метод	5.00	–
1433	466021.11	1299250.41	053° 02' 07.74"	039° 12' 56.86"	Картометрический метод	5.00	–
1434	466007.69	1299268.06	053° 02' 07.30"	039° 12' 57.80"	Картометрический метод	5.00	–
1435	465996.23	1299283.66	053° 02' 06.93"	039° 12' 58.63"	Картометрический метод	5.00	–
1436	465993.58	1299289.88	053° 02' 06.84"	039° 12' 58.96"	Картометрический метод	5.00	–
1437	465993.29	1299294.99	053° 02' 06.83"	039° 12' 59.24"	Картометрический метод	5.00	–
1438	465996.71	1299304.41	053° 02' 06.93"	039° 12' 59.75"	Картометрический метод	5.00	–
1439	465999.35	1299318.44	053° 02' 07.02"	039° 13' 00.50"	Картометрический метод	5.00	–
1440	465999.56	1299326.93	053° 02' 07.02"	039° 13' 00.96"	Картометрический метод	5.00	–
1441	465997.69	1299339.81	053° 02' 06.95"	039° 13' 01.65"	Картометрический метод	5.00	–
1442	465996.71	1299346.54	053° 02' 06.92"	039° 13' 02.01"	Картометрический метод	5.00	–
1443	465997.21	1299353.44	053° 02' 06.93"	039° 13' 02.38"	Картометрический метод	5.00	–
1444	466000.82	1299363.45	053° 02' 07.05"	039° 13' 02.92"	Картометрический метод	5.00	–
1445	466005.52	1299375.13	053° 02' 07.20"	039° 13' 03.55"	Картометрический метод	5.00	–
1446	466007.24	1299382.35	053° 02' 07.25"	039° 13' 03.93"	Картометрический метод	5.00	–
1447	466008.90	1299394.36	053° 02' 07.30"	039° 13' 04.58"	Картометрический метод	5.00	–
1448	466010.90	1299400.71	053° 02' 07.36"	039° 13' 04.92"	Картометрический метод	5.00	–
1449	466013.99	1299406.84	053° 02' 07.46"	039° 13' 05.25"	Картометрический метод	5.00	–
1450	466013.83	1299412.15	053° 02' 07.45"	039° 13' 05.54"	Картометрический метод	5.00	–
1451	466007.73	1299420.78	053° 02' 07.25"	039° 13' 06.00"	Картометрический метод	5.00	–
1452	465999.80	1299439.66	053° 02' 06.99"	039° 13' 07.01"	Картометрический метод	5.00	–
1453	465995.76	1299454.71	053° 02' 06.85"	039° 13' 07.81"	Картометрический метод	5.00	–
1454	465993.94	1299461.95	053° 02' 06.79"	039° 13' 08.20"	Картометрический метод	5.00	–
1455	465995.08	1299466.29	053° 02' 06.83"	039° 13' 08.43"	Картометрический метод	5.00	–

1456	465999.78	1299470.75	053° 02' 06.98"	039° 13' 08.67"	Картометрический метод	5.00	–
1457	465999.11	1299473.23	053° 02' 06.96"	039° 13' 08.81"	Картометрический метод	5.00	–
1458	465997.26	1299473.62	053° 02' 06.90"	039° 13' 08.83"	Картометрический метод	5.00	–
1459	465991.76	1299472.14	053° 02' 06.72"	039° 13' 08.74"	Картометрический метод	5.00	–
1460	465988.75	1299474.23	053° 02' 06.62"	039° 13' 08.85"	Картометрический метод	5.00	–
1461	465984.89	1299481.49	053° 02' 06.49"	039° 13' 09.24"	Картометрический метод	5.00	–
1462	465979.10	1299488.71	053° 02' 06.30"	039° 13' 09.63"	Картометрический метод	5.00	–
1463	465979.51	1299493.07	053° 02' 06.32"	039° 13' 09.86"	Картометрический метод	5.00	–
1464	465986.77	1299498.97	053° 02' 06.55"	039° 13' 10.18"	Картометрический метод	5.00	–
1465	465987.63	1299502.87	053° 02' 06.58"	039° 13' 10.39"	Картометрический метод	5.00	–
1466	465984.18	1299517.81	053° 02' 06.46"	039° 13' 11.19"	Картометрический метод	5.00	–
1467	465981.73	1299532.47	053° 02' 06.37"	039° 13' 11.98"	Картометрический метод	5.00	–
1468	465979.17	1299545.04	053° 02' 06.29"	039° 13' 12.65"	Картометрический метод	5.00	–
1469	465972.95	1299553.29	053° 02' 06.08"	039° 13' 13.09"	Картометрический метод	5.00	–
1470	465964.69	1299566.25	053° 02' 05.81"	039° 13' 13.78"	Картометрический метод	5.00	–
1471	465958.99	1299578.39	053° 02' 05.62"	039° 13' 14.43"	Картометрический метод	5.00	–
1472	465953.19	1299604.23	053° 02' 05.43"	039° 13' 15.81"	Картометрический метод	5.00	–
1473	465948.69	1299613.83	053° 02' 05.28"	039° 13' 16.32"	Картометрический метод	5.00	–
1474	465944.12	1299620.74	053° 02' 05.13"	039° 13' 16.69"	Картометрический метод	5.00	–
1475	465938.24	1299627.39	053° 02' 04.94"	039° 13' 17.04"	Картометрический метод	5.00	–
1476	465934.04	1299631.15	053° 02' 04.80"	039° 13' 17.24"	Картометрический метод	5.00	–
1477	465926.91	1299633.92	053° 02' 04.57"	039° 13' 17.39"	Картометрический метод	5.00	–
1478	465923.01	1299638.60	053° 02' 04.44"	039° 13' 17.64"	Картометрический метод	5.00	–
1479	465923.55	1299646.20	053° 02' 04.45"	039° 13' 18.05"	Картометрический метод	5.00	–
1480	465921.40	1299651.00	053° 02' 04.38"	039° 13' 18.30"	Картометрический метод	5.00	–
1481	465912.37	1299659.26	053° 02' 04.09"	039° 13' 18.74"	Картометрический метод	5.00	–
1482	465910.28	1299662.85	053° 02' 04.02"	039° 13' 18.93"	Картометрический метод	5.00	–
1483	465909.19	1299669.43	053° 02' 03.98"	039° 13' 19.28"	Картометрический метод	5.00	–
1484	465909.37	1299683.68	053° 02' 03.98"	039° 13' 20.05"	Картометрический метод	5.00	–
1485	465910.24	1299695.65	053° 02' 04.01"	039° 13' 20.69"	Картометрический метод	5.00	–
1486	465919.26	1299723.82	053° 02' 04.29"	039° 13' 22.21"	Картометрический метод	5.00	–
1487	465922.33	1299733.41	053° 02' 04.39"	039° 13' 22.72"	Картометрический метод	5.00	–
1488	465925.54	1299744.81	053° 02' 04.49"	039° 13' 23.34"	Картометрический метод	5.00	–
1489	465931.59	1299772.92	053° 02' 04.67"	039° 13' 24.85"	Картометрический метод	5.00	–
1490	465936.30	1299792.05	053° 02' 04.82"	039° 13' 25.88"	Картометрический метод	5.00	–
1491	465941.42	1299800.61	053° 02' 04.98"	039° 13' 26.34"	Картометрический метод	5.00	–
1492	465948.52	1299808.99	053° 02' 05.21"	039° 13' 26.80"	Картометрический метод	5.00	–
1493	465964.26	1299819.39	053° 02' 05.71"	039° 13' 27.36"	Картометрический метод	5.00	–

1494	465989.00	1299825.78	053° 02' 06.51"	039° 13' 27.72"	Картометрический метод	5.00	–
1495	465996.23	1299828.06	053° 02' 06.74"	039° 13' 27.85"	Картометрический метод	5.00	–
1496	466006.30	1299833.67	053° 02' 07.07"	039° 13' 28.15"	Картометрический метод	5.00	–
1497	466020.32	1299842.56	053° 02' 07.52"	039° 13' 28.64"	Картометрический метод	5.00	–
1498	466033.26	1299850.17	053° 02' 07.94"	039° 13' 29.05"	Картометрический метод	5.00	–
1499	466037.37	1299855.48	053° 02' 08.07"	039° 13' 29.34"	Картометрический метод	5.00	–
1500	466039.24	1299862.52	053° 02' 08.12"	039° 13' 29.72"	Картометрический метод	5.00	–
1501	466041.26	1299866.54	053° 02' 08.19"	039° 13' 29.93"	Картометрический метод	5.00	–
1502	466045.58	1299869.79	053° 02' 08.33"	039° 13' 30.11"	Картометрический метод	5.00	–
1503	466055.74	1299871.18	053° 02' 08.66"	039° 13' 30.19"	Картометрический метод	5.00	–
1504	466067.25	1299872.29	053° 02' 09.03"	039° 13' 30.26"	Картометрический метод	5.00	–
1505	466073.55	1299871.63	053° 02' 09.23"	039° 13' 30.23"	Картометрический метод	5.00	–
1506	466087.18	1299867.89	053° 02' 09.67"	039° 13' 30.03"	Картометрический метод	5.00	–
1507	466089.96	1299867.63	053° 02' 09.76"	039° 13' 30.02"	Картометрический метод	5.00	–
1508	466093.03	1299868.70	053° 02' 09.86"	039° 13' 30.08"	Картометрический метод	5.00	–
1509	466101.52	1299878.82	053° 02' 10.13"	039° 13' 30.63"	Картометрический метод	5.00	–
1510	466107.49	1299882.50	053° 02' 10.33"	039° 13' 30.83"	Картометрический метод	5.00	–
1511	466115.65	1299884.39	053° 02' 10.59"	039° 13' 30.93"	Картометрический метод	5.00	–
1512	466123.02	1299884.58	053° 02' 10.83"	039° 13' 30.95"	Картометрический метод	5.00	–
1513	466129.61	1299883.23	053° 02' 11.04"	039° 13' 30.88"	Картометрический метод	5.00	–
1514	466143.38	1299877.92	053° 02' 11.49"	039° 13' 30.60"	Картометрический метод	5.00	–
1515	466158.95	1299874.93	053° 02' 11.99"	039° 13' 30.45"	Картометрический метод	5.00	–
1516	466164.38	1299874.74	053° 02' 12.17"	039° 13' 30.44"	Картометрический метод	5.00	–
1517	466170.81	1299877.40	053° 02' 12.38"	039° 13' 30.59"	Картометрический метод	5.00	–
1518	466187.05	1299890.13	053° 02' 12.90"	039° 13' 31.28"	Картометрический метод	5.00	–
1519	466191.37	1299893.09	053° 02' 13.04"	039° 13' 31.44"	Картометрический метод	5.00	–
1520	466194.68	1299898.26	053° 02' 13.14"	039° 13' 31.72"	Картометрический метод	5.00	–
1521	466197.64	1299907.08	053° 02' 13.23"	039° 13' 32.20"	Картометрический метод	5.00	–
1522	466198.81	1299916.59	053° 02' 13.27"	039° 13' 32.71"	Картометрический метод	5.00	–
1523	466193.96	1299960.44	053° 02' 13.10"	039° 13' 35.06"	Картометрический метод	5.00	–
1524	466194.66	1299969.17	053° 02' 13.12"	039° 13' 35.53"	Картометрический метод	5.00	–
1525	466198.97	1299976.47	053° 02' 13.25"	039° 13' 35.92"	Картометрический метод	5.00	–
1526	466206.71	1299982.65	053° 02' 13.50"	039° 13' 36.26"	Картометрический метод	5.00	–
1527	466207.62	1299987.55	053° 02' 13.53"	039° 13' 36.52"	Картометрический метод	5.00	–
1528	466206.21	1299995.95	053° 02' 13.48"	039° 13' 36.97"	Картометрический метод	5.00	–
1529	466202.40	1300012.47	053° 02' 13.35"	039° 13' 37.86"	Картометрический метод	5.00	–
1530	466200.67	1300016.11	053° 02' 13.29"	039° 13' 38.05"	Картометрический метод	5.00	–
1531	466198.39	1300019.37	053° 02' 13.22"	039° 13' 38.22"	Картометрический метод	5.00	–

1532	466192.82	1300022.05	053° 02' 13.04"	039° 13' 38.36"	Картометрический метод	5.00	–
1533	466189.68	1300025.52	053° 02' 12.94"	039° 13' 38.55"	Картометрический метод	5.00	–
1534	466181.25	1300043.62	053° 02' 12.66"	039° 13' 39.52"	Картометрический метод	5.00	–
1535	466175.13	1300059.94	053° 02' 12.45"	039° 13' 40.39"	Картометрический метод	5.00	–
1536	466172.79	1300068.74	053° 02' 12.38"	039° 13' 40.86"	Картометрический метод	5.00	–
1537	466170.60	1300074.91	053° 02' 12.30"	039° 13' 41.19"	Картометрический метод	5.00	–
1538	466166.88	1300082.00	053° 02' 12.18"	039° 13' 41.57"	Картометрический метод	5.00	–
1539	466166.18	1300087.23	053° 02' 12.16"	039° 13' 41.85"	Картометрический метод	5.00	–
1540	466166.47	1300093.00	053° 02' 12.16"	039° 13' 42.16"	Картометрический метод	5.00	–
1541	466170.94	1300098.94	053° 02' 12.31"	039° 13' 42.48"	Картометрический метод	5.00	–
1542	466181.04	1300107.74	053° 02' 12.63"	039° 13' 42.96"	Картометрический метод	5.00	–
1543	466183.48	1300111.86	053° 02' 12.71"	039° 13' 43.18"	Картометрический метод	5.00	–
1544	466185.26	1300117.66	053° 02' 12.76"	039° 13' 43.49"	Картометрический метод	5.00	–
1545	466186.18	1300130.22	053° 02' 12.79"	039° 13' 44.17"	Картометрический метод	5.00	–
1546	466188.36	1300138.00	053° 02' 12.86"	039° 13' 44.58"	Картометрический метод	5.00	–
1547	466193.08	1300144.62	053° 02' 13.01"	039° 13' 44.94"	Картометрический метод	5.00	–
1548	466201.09	1300150.22	053° 02' 13.26"	039° 13' 45.25"	Картометрический метод	5.00	–
1549	466205.68	1300151.36	053° 02' 13.41"	039° 13' 45.31"	Картометрический метод	5.00	–
1550	466213.09	1300151.57	053° 02' 13.65"	039° 13' 45.33"	Картометрический метод	5.00	–
1551	466217.95	1300153.95	053° 02' 13.81"	039° 13' 45.46"	Картометрический метод	5.00	–
1552	466223.08	1300162.58	053° 02' 13.97"	039° 13' 45.92"	Картометрический метод	5.00	–
1553	466227.64	1300176.77	053° 02' 14.11"	039° 13' 46.69"	Картометрический метод	5.00	–
1554	466231.10	1300179.73	053° 02' 14.22"	039° 13' 46.85"	Картометрический метод	5.00	–
1555	466239.21	1300181.52	053° 02' 14.49"	039° 13' 46.95"	Картометрический метод	5.00	–
1556	466244.88	1300183.84	053° 02' 14.67"	039° 13' 47.08"	Картометрический метод	5.00	–
1557	466251.83	1300188.88	053° 02' 14.89"	039° 13' 47.35"	Картометрический метод	5.00	–
1558	466255.14	1300193.24	053° 02' 15.00"	039° 13' 47.59"	Картометрический метод	5.00	–
1559	466256.87	1300196.73	053° 02' 15.05"	039° 13' 47.77"	Картометрический метод	5.00	–
1560	466259.10	1300199.33	053° 02' 15.12"	039° 13' 47.91"	Картометрический метод	5.00	–
1561	466269.84	1300208.36	053° 02' 15.47"	039° 13' 48.40"	Картометрический метод	5.00	–
1562	466278.21	1300211.81	053° 02' 15.74"	039° 13' 48.60"	Картометрический метод	5.00	–
1563	466293.60	1300215.85	053° 02' 16.23"	039° 13' 48.82"	Картометрический метод	5.00	–
1564	466300.79	1300218.61	053° 02' 16.47"	039° 13' 48.97"	Картометрический метод	5.00	–
1565	466304.06	1300218.25	053° 02' 16.57"	039° 13' 48.95"	Картометрический метод	5.00	–
1566	466306.87	1300215.48	053° 02' 16.66"	039° 13' 48.81"	Картометрический метод	5.00	–
1567	466308.91	1300213.32	053° 02' 16.73"	039° 13' 48.69"	Картометрический метод	5.00	–
1568	466311.30	1300213.32	053° 02' 16.81"	039° 13' 48.69"	Картометрический метод	5.00	–
1569	466316.86	1300216.27	053° 02' 16.99"	039° 13' 48.86"	Картометрический метод	5.00	–

1570	466354.46	1300230.76	053° 02' 18.20"	039° 13' 49.65"	Картометрический метод	5.00	–
1571	466368.08	1300235.92	053° 02' 18.64"	039° 13' 49.94"	Картометрический метод	5.00	–
1572	466381.07	1300242.66	053° 02' 19.05"	039° 13' 50.31"	Картометрический метод	5.00	–
1573	466396.80	1300253.95	053° 02' 19.56"	039° 13' 50.92"	Картометрический метод	5.00	–
1574	466398.13	1300257.43	053° 02' 19.60"	039° 13' 51.11"	Картометрический метод	5.00	–
1575	466397.50	1300267.36	053° 02' 19.58"	039° 13' 51.64"	Картометрический метод	5.00	–
1576	466398.70	1300273.10	053° 02' 19.61"	039° 13' 51.95"	Картометрический метод	5.00	–
1577	466409.73	1300292.22	053° 02' 19.96"	039° 13' 52.98"	Картометрический метод	5.00	–
1578	466420.05	1300304.98	053° 02' 20.29"	039° 13' 53.67"	Картометрический метод	5.00	–
1579	466421.56	1300309.01	053° 02' 20.34"	039° 13' 53.89"	Картометрический метод	5.00	–
1580	466422.53	1300332.39	053° 02' 20.36"	039° 13' 55.15"	Картометрический метод	5.00	–
1581	466423.58	1300337.08	053° 02' 20.40"	039° 13' 55.40"	Картометрический метод	5.00	–
1582	466429.36	1300348.05	053° 02' 20.58"	039° 13' 55.99"	Картометрический метод	5.00	–
1583	466430.71	1300353.27	053° 02' 20.62"	039° 13' 56.27"	Картометрический метод	5.00	–
1584	466431.73	1300370.57	053° 02' 20.65"	039° 13' 57.20"	Картометрический метод	5.00	–
1585	466433.51	1300378.28	053° 02' 20.70"	039° 13' 57.62"	Картометрический метод	5.00	–
1586	466438.33	1300388.94	053° 02' 20.86"	039° 13' 58.19"	Картометрический метод	5.00	–
1587	466443.68	1300396.37	053° 02' 21.03"	039° 13' 58.59"	Картометрический метод	5.00	–
1588	466448.31	1300406.64	053° 02' 21.17"	039° 13' 59.15"	Картометрический метод	5.00	–
1589	466454.40	1300420.32	053° 02' 21.37"	039° 13' 59.88"	Картометрический метод	5.00	–
1590	466455.56	1300425.35	053° 02' 21.40"	039° 14' 00.15"	Картометрический метод	5.00	–
1591	466465.10	1300509.76	053° 02' 21.68"	039° 14' 04.69"	Картометрический метод	5.00	–
1592	466464.44	1300527.10	053° 02' 21.65"	039° 14' 05.62"	Картометрический метод	5.00	–
1593	466459.75	1300577.45	053° 02' 21.49"	039° 14' 08.32"	Картометрический метод	5.00	–
1594	466456.56	1300597.01	053° 02' 21.38"	039° 14' 09.37"	Картометрический метод	5.00	–
1595	466456.03	1300605.00	053° 02' 21.36"	039° 14' 09.79"	Картометрический метод	5.00	–
1596	466459.44	1300656.60	053° 02' 21.45"	039° 14' 12.57"	Картометрический метод	5.00	–
1597	466460.84	1300667.46	053° 02' 21.49"	039° 14' 13.15"	Картометрический метод	5.00	–
1598	466465.16	1300686.64	053° 02' 21.62"	039° 14' 14.18"	Картометрический метод	5.00	–
1599	466471.37	1300697.39	053° 02' 21.82"	039° 14' 14.76"	Картометрический метод	5.00	–
1600	466475.63	1300700.50	053° 02' 21.96"	039° 14' 14.93"	Картометрический метод	5.00	–
1601	466480.07	1300701.08	053° 02' 22.10"	039° 14' 14.96"	Картометрический метод	5.00	–
1602	466487.95	1300699.95	053° 02' 22.36"	039° 14' 14.91"	Картометрический метод	5.00	–
1603	466497.31	1300699.26	053° 02' 22.66"	039° 14' 14.88"	Картометрический метод	5.00	–
1604	466501.45	1300700.01	053° 02' 22.79"	039° 14' 14.92"	Картометрический метод	5.00	–
1605	466508.28	1300707.21	053° 02' 23.01"	039° 14' 15.31"	Картометрический метод	5.00	–
1606	466512.63	1300709.03	053° 02' 23.15"	039° 14' 15.41"	Картометрический метод	5.00	–
1607	466521.89	1300709.06	053° 02' 23.45"	039° 14' 15.42"	Картометрический метод	5.00	–

1608	466524.51	1300710.29	053° 02' 23.54"	039° 14' 15.48"	Картометрический метод	5.00	–
1609	466526.26	1300713.12	053° 02' 23.59"	039° 14' 15.64"	Картометрический метод	5.00	–
1610	466526.37	1300720.53	053° 02' 23.59"	039° 14' 16.03"	Картометрический метод	5.00	–
1611	466528.43	1300723.94	053° 02' 23.66"	039° 14' 16.22"	Картометрический метод	5.00	–
1612	466535.33	1300727.59	053° 02' 23.88"	039° 14' 16.42"	Картометрический метод	5.00	–
1613	466541.08	1300728.07	053° 02' 24.07"	039° 14' 16.45"	Картометрический метод	5.00	–
1614	466549.28	1300728.10	053° 02' 24.33"	039° 14' 16.45"	Картометрический метод	5.00	–
1615	466555.63	1300729.17	053° 02' 24.54"	039° 14' 16.51"	Картометрический метод	5.00	–
1616	466598.39	1300740.24	053° 02' 25.91"	039° 14' 17.13"	Картометрический метод	5.00	–
1617	466605.62	1300741.10	053° 02' 26.15"	039° 14' 17.18"	Картометрический метод	5.00	–
1618	466625.52	1300742.24	053° 02' 26.79"	039° 14' 17.26"	Картометрический метод	5.00	–
1619	466656.98	1300742.17	053° 02' 27.81"	039° 14' 17.27"	Картометрический метод	5.00	–
1620	466664.69	1300742.62	053° 02' 28.06"	039° 14' 17.30"	Картометрический метод	5.00	–
1621	466669.01	1300740.35	053° 02' 28.20"	039° 14' 17.18"	Картометрический метод	5.00	–
1622	466672.41	1300736.61	053° 02' 28.31"	039° 14' 16.98"	Картометрический метод	5.00	–
1623	466677.29	1300734.11	053° 02' 28.47"	039° 14' 16.85"	Картометрический метод	5.00	–
1624	466683.53	1300732.75	053° 02' 28.67"	039° 14' 16.78"	Картометрический метод	5.00	–
1625	466688.30	1300734.00	053° 02' 28.83"	039° 14' 16.85"	Картометрический метод	5.00	–
1626	466690.34	1300737.74	053° 02' 28.89"	039° 14' 17.05"	Картометрический метод	5.00	–
1627	466692.38	1300741.15	053° 02' 28.95"	039° 14' 17.23"	Картометрический метод	5.00	–
1628	466696.70	1300742.40	053° 02' 29.09"	039° 14' 17.30"	Картометрический метод	5.00	–
1629	466711.68	1300740.69	053° 02' 29.58"	039° 14' 17.22"	Картометрический метод	5.00	–
1630	466732.33	1300738.20	053° 02' 30.25"	039° 14' 17.10"	Картометрический метод	5.00	–
1631	466743.46	1300733.68	053° 02' 30.61"	039° 14' 16.86"	Картометрический метод	5.00	–
1632	466754.22	1300727.67	053° 02' 30.96"	039° 14' 16.55"	Картометрический метод	5.00	–
1633	466761.32	1300726.36	053° 02' 31.19"	039° 14' 16.48"	Картометрический метод	5.00	–
1634	466771.66	1300726.97	053° 02' 31.52"	039° 14' 16.52"	Картометрический метод	5.00	–
1635	466780.69	1300726.65	053° 02' 31.82"	039° 14' 16.51"	Картометрический метод	5.00	–
1636	466791.18	1300725.76	053° 02' 32.16"	039° 14' 16.47"	Картометрический метод	5.00	–
1637	466797.36	1300724.65	053° 02' 32.36"	039° 14' 16.41"	Картометрический метод	5.00	–
1638	466803.69	1300722.43	053° 02' 32.56"	039° 14' 16.29"	Картометрический метод	5.00	–
1639	466809.95	1300722.21	053° 02' 32.76"	039° 14' 16.29"	Картометрический метод	5.00	–
1640	466826.93	1300723.50	053° 02' 33.31"	039° 14' 16.36"	Картометрический метод	5.00	–
1641	466831.70	1300725.25	053° 02' 33.47"	039° 14' 16.46"	Картометрический метод	5.00	–
1642	466841.97	1300736.92	053° 02' 33.79"	039° 14' 17.09"	Картометрический метод	5.00	–
1643	466846.87	1300740.29	053° 02' 33.95"	039° 14' 17.28"	Картометрический метод	5.00	–
1644	466851.23	1300742.13	053° 02' 34.09"	039° 14' 17.38"	Картометрический метод	5.00	–
1645	466856.75	1300744.10	053° 02' 34.27"	039° 14' 17.49"	Картометрический метод	5.00	–

1646	466861.10	1300748.35	053° 02' 34.41"	039° 14' 17.72"	Картометрический метод	5.00	–
1647	466863.79	1300761.96	053° 02' 34.49"	039° 14' 18.45"	Картометрический метод	5.00	–
1648	466866.42	1300768.22	053° 02' 34.57"	039° 14' 18.79"	Картометрический метод	5.00	–
1649	466874.99	1300776.54	053° 02' 34.85"	039° 14' 19.24"	Картометрический метод	5.00	–
1650	466877.94	1300781.48	053° 02' 34.94"	039° 14' 19.50"	Картометрический метод	5.00	–
1651	466885.41	1300796.62	053° 02' 35.18"	039° 14' 20.32"	Картометрический метод	5.00	–
1652	466886.16	1300803.84	053° 02' 35.20"	039° 14' 20.71"	Картометрический метод	5.00	–
1653	466884.18	1300809.10	053° 02' 35.14"	039° 14' 20.99"	Картометрический метод	5.00	–
1654	466885.26	1300812.50	053° 02' 35.17"	039° 14' 21.17"	Картометрический метод	5.00	–
1655	466889.40	1300816.90	053° 02' 35.30"	039° 14' 21.41"	Картометрический метод	5.00	–
1656	466890.58	1300820.79	053° 02' 35.34"	039° 14' 21.62"	Картометрический метод	5.00	–
1657	466889.43	1300834.39	053° 02' 35.30"	039° 14' 22.35"	Картометрический метод	5.00	–
1658	466890.29	1300840.12	053° 02' 35.32"	039° 14' 22.66"	Картометрический метод	5.00	–
1659	466895.27	1300848.06	053° 02' 35.48"	039° 14' 23.09"	Картометрический метод	5.00	–
1660	466900.33	1300853.16	053° 02' 35.64"	039° 14' 23.36"	Картометрический метод	5.00	–
1661	466903.16	1300857.29	053° 02' 35.73"	039° 14' 23.59"	Картометрический метод	5.00	–
1662	466904.61	1300861.03	053° 02' 35.78"	039° 14' 23.79"	Картометрический метод	5.00	–
1663	466905.51	1300869.96	053° 02' 35.80"	039° 14' 24.27"	Картометрический метод	5.00	–
1664	466906.99	1300874.91	053° 02' 35.85"	039° 14' 24.54"	Картометрический метод	5.00	–
1665	466910.65	1300881.12	053° 02' 35.97"	039° 14' 24.87"	Картометрический метод	5.00	–
1666	466920.77	1300893.61	053° 02' 36.29"	039° 14' 25.55"	Картометрический метод	5.00	–
1667	466932.18	1300903.61	053° 02' 36.66"	039° 14' 26.09"	Картометрический метод	5.00	–
1668	466951.81	1300914.21	053° 02' 37.29"	039° 14' 26.67"	Картометрический метод	5.00	–
1669	466971.56	1300927.83	053° 02' 37.92"	039° 14' 27.41"	Картометрический метод	5.00	–
1670	466978.60	1300931.58	053° 02' 38.15"	039° 14' 27.62"	Картометрический метод	5.00	–
1671	466984.76	1300933.03	053° 02' 38.35"	039° 14' 27.70"	Картометрический метод	5.00	–
1672	466996.94	1300933.90	053° 02' 38.74"	039° 14' 27.75"	Картометрический метод	5.00	–
1673	467017.46	1300933.55	053° 02' 39.40"	039° 14' 27.75"	Картометрический метод	5.00	–
1674	467024.79	1300933.58	053° 02' 39.64"	039° 14' 27.75"	Картометрический метод	5.00	–
1675	467031.96	1300934.78	053° 02' 39.87"	039° 14' 27.82"	Картометрический метод	5.00	–
1676	467042.04	1300939.19	053° 02' 40.20"	039° 14' 28.06"	Картометрический метод	5.00	–
1677	467049.24	1300940.43	053° 02' 40.43"	039° 14' 28.13"	Картометрический метод	5.00	–
1678	467059.63	1300939.84	053° 02' 40.77"	039° 14' 28.11"	Картометрический метод	5.00	–
1679	467066.23	1300940.86	053° 02' 40.98"	039° 14' 28.17"	Картометрический метод	5.00	–
1680	467078.25	1300948.44	053° 02' 41.37"	039° 14' 28.58"	Картометрический метод	5.00	–
1681	467093.54	1300956.84	053° 02' 41.86"	039° 14' 29.04"	Картометрический метод	5.00	–
1682	467097.13	1300960.63	053° 02' 41.97"	039° 14' 29.24"	Картометрический метод	5.00	–
1683	467102.63	1300971.98	053° 02' 42.15"	039° 14' 29.86"	Картометрический метод	5.00	–

1684	467106.26	1300976.30	053° 02' 42.26"	039° 14' 30.09"	Картометрический метод	5.00	–
1685	467138.80	1300998.94	053° 02' 43.31"	039° 14' 31.32"	Картометрический метод	5.00	–
1686	467159.63	1301016.20	053° 02' 43.97"	039° 14' 32.26"	Картометрический метод	5.00	–
1687	467166.46	1301020.96	053° 02' 44.19"	039° 14' 32.52"	Картометрический метод	5.00	–
1688	467178.72	1301025.68	053° 02' 44.59"	039° 14' 32.78"	Картометрический метод	5.00	–
1689	467185.87	1301028.88	053° 02' 44.82"	039° 14' 32.96"	Картометрический метод	5.00	–
1690	467201.60	1301038.71	053° 02' 45.32"	039° 14' 33.49"	Картометрический метод	5.00	–
1691	467222.25	1301046.09	053° 02' 45.99"	039° 14' 33.90"	Картометрический метод	5.00	–
1692	467249.83	1301050.97	053° 02' 46.88"	039° 14' 34.18"	Картометрический метод	5.00	–
1693	467259.93	1301053.92	053° 02' 47.21"	039° 14' 34.34"	Картометрический метод	5.00	–
1694	467267.76	1301057.09	053° 02' 47.46"	039° 14' 34.52"	Картометрический метод	5.00	–
1695	467274.00	1301057.32	053° 02' 47.66"	039° 14' 34.53"	Картометрический метод	5.00	–
1696	467282.97	1301055.73	053° 02' 47.95"	039° 14' 34.45"	Картометрический метод	5.00	–
1697	467302.37	1301053.35	053° 02' 48.58"	039° 14' 34.34"	Картометрический метод	5.00	–
1698	467313.50	1301052.89	053° 02' 48.94"	039° 14' 34.32"	Картометрический метод	5.00	–
1699	467319.06	1301051.65	053° 02' 49.12"	039° 14' 34.25"	Картометрический метод	5.00	–
1700	467326.51	1301047.61	053° 02' 49.36"	039° 14' 34.04"	Картометрический метод	5.00	–
1701	467333.32	1301046.69	053° 02' 49.58"	039° 14' 34.00"	Картометрический метод	5.00	–
1702	467341.95	1301049.48	053° 02' 49.86"	039° 14' 34.15"	Картометрический метод	5.00	–
1703	467356.06	1301054.92	053° 02' 50.31"	039° 14' 34.45"	Картометрический метод	5.00	–
1704	467365.15	1301056.98	053° 02' 50.61"	039° 14' 34.57"	Картометрический метод	5.00	–
1705	467381.33	1301057.77	053° 02' 51.13"	039° 14' 34.62"	Картометрический метод	5.00	–
1706	467391.53	1301056.30	053° 02' 51.46"	039° 14' 34.55"	Картометрический метод	5.00	–
1707	467401.76	1301052.66	053° 02' 51.79"	039° 14' 34.36"	Картометрический метод	5.00	–
1708	467407.17	1301048.60	053° 02' 51.97"	039° 14' 34.14"	Картометрический метод	5.00	–
1709	467411.17	1301044.66	053° 02' 52.10"	039° 14' 33.93"	Картометрический метод	5.00	–
1710	467417.13	1301042.08	053° 02' 52.29"	039° 14' 33.80"	Картометрический метод	5.00	–
1711	467422.18	1301041.40	053° 02' 52.46"	039° 14' 33.76"	Картометрический метод	5.00	–
1712	467435.47	1301042.85	053° 02' 52.89"	039° 14' 33.85"	Картометрический метод	5.00	–
1713	467441.36	1301045.67	053° 02' 53.08"	039° 14' 34.00"	Картометрический метод	5.00	–
1714	467457.06	1301068.93	053° 02' 53.58"	039° 14' 35.26"	Картометрический метод	5.00	–
1715	467469.40	1301090.28	053° 02' 53.97"	039° 14' 36.41"	Картометрический метод	5.00	–
1716	467473.27	1301103.97	053° 02' 54.09"	039° 14' 37.15"	Картометрический метод	5.00	–
1717	467474.81	1301115.20	053° 02' 54.14"	039° 14' 37.75"	Картометрический метод	5.00	–
1718	467474.87	1301127.11	053° 02' 54.13"	039° 14' 38.39"	Картометрический метод	5.00	–
1719	467474.35	1301131.54	053° 02' 54.11"	039° 14' 38.63"	Картометрический метод	5.00	–
1720	467472.31	1301137.44	053° 02' 54.05"	039° 14' 38.95"	Картометрический метод	5.00	–
1721	467464.32	1301146.63	053° 02' 53.79"	039° 14' 39.44"	Картометрический метод	5.00	–

1722	467447.17	1301163.49	053° 02' 53.22"	039° 14' 40.33"	Картометрический метод	5.00	–
1723	467420.93	1301195.38	053° 02' 52.36"	039° 14' 42.03"	Картометрический метод	5.00	–
1724	467404.49	1301213.43	053° 02' 51.83"	039° 14' 42.99"	Картометрический метод	5.00	–
1725	467394.11	1301230.44	053° 02' 51.49"	039° 14' 43.89"	Картометрический метод	5.00	–
1726	467386.07	1301239.92	053° 02' 51.22"	039° 14' 44.40"	Картометрический метод	5.00	–
1727	467380.77	1301244.97	053° 02' 51.05"	039° 14' 44.67"	Картометрический метод	5.00	–
1728	467367.77	1301256.04	053° 02' 50.62"	039° 14' 45.25"	Картометрический метод	5.00	–
1729	467313.81	1301306.10	053° 02' 48.86"	039° 14' 47.91"	Картометрический метод	5.00	–
1730	467291.54	1301327.18	053° 02' 48.13"	039° 14' 49.03"	Картометрический метод	5.00	–
1731	467269.50	1301355.39	053° 02' 47.41"	039° 14' 50.53"	Картометрический метод	5.00	–
1732	467259.48	1301370.32	053° 02' 47.08"	039° 14' 51.33"	Картометрический метод	5.00	–
1733	467233.48	1301424.10	053° 02' 46.22"	039° 14' 54.20"	Картометрический метод	5.00	–
1734	467220.71	1301444.40	053° 02' 45.80"	039° 14' 55.28"	Картометрический метод	5.00	–
1735	467213.87	1301453.39	053° 02' 45.58"	039° 14' 55.76"	Картометрический метод	5.00	–
1736	467204.98	1301460.93	053° 02' 45.29"	039° 14' 56.16"	Картометрический метод	5.00	–
1737	467191.81	1301477.00	053° 02' 44.86"	039° 14' 57.01"	Картометрический метод	5.00	–
1738	467179.74	1301495.49	053° 02' 44.46"	039° 14' 58.00"	Картометрический метод	5.00	–
1739	467177.85	1301503.57	053° 02' 44.40"	039° 14' 58.43"	Картометрический метод	5.00	–
1740	467178.99	1301512.75	053° 02' 44.43"	039° 14' 58.92"	Картометрический метод	5.00	–
1741	467192.29	1301540.77	053° 02' 44.85"	039° 15' 00.44"	Картометрический метод	5.00	–
1742	467199.17	1301550.84	053° 02' 45.07"	039° 15' 00.98"	Картометрический метод	5.00	–
1743	467213.60	1301567.89	053° 02' 45.53"	039° 15' 01.90"	Картометрический метод	5.00	–
1744	467217.05	1301575.72	053° 02' 45.64"	039° 15' 02.33"	Картометрический метод	5.00	–
1745	467216.28	1301589.18	053° 02' 45.61"	039° 15' 03.05"	Картометрический метод	5.00	–
1746	467215.63	1301604.52	053° 02' 45.58"	039° 15' 03.87"	Картометрический метод	5.00	–
1747	467217.11	1301613.13	053° 02' 45.63"	039° 15' 04.33"	Картометрический метод	5.00	–
1748	467223.97	1301628.23	053° 02' 45.84"	039° 15' 05.15"	Картометрический метод	5.00	–
1749	467239.25	1301653.19	053° 02' 46.33"	039° 15' 06.50"	Картометрический метод	5.00	–
1750	467249.51	1301664.82	053° 02' 46.66"	039° 15' 07.13"	Картометрический метод	5.00	–
1751	467261.11	1301674.34	053° 02' 47.03"	039° 15' 07.64"	Картометрический метод	5.00	–
1752	467275.97	1301684.10	053° 02' 47.51"	039° 15' 08.18"	Картометрический метод	5.00	–
1753	467284.21	1301691.30	053° 02' 47.77"	039° 15' 08.57"	Картометрический метод	5.00	–
1754	467289.68	1301699.06	053° 02' 47.95"	039° 15' 08.99"	Картометрический метод	5.00	–
1755	467293.41	1301706.99	053° 02' 48.06"	039° 15' 09.42"	Картометрический метод	5.00	–
1756	467294.65	1301730.05	053° 02' 48.10"	039° 15' 10.65"	Картометрический метод	5.00	–
1757	467298.40	1301742.02	053° 02' 48.21"	039° 15' 11.30"	Картометрический метод	5.00	–
1758	467308.84	1301763.01	053° 02' 48.54"	039° 15' 12.43"	Картометрический метод	5.00	–
1759	467315.74	1301771.84	053° 02' 48.76"	039° 15' 12.91"	Картометрический метод	5.00	–

1760	467324.73	1301778.57	053° 02' 49.05"	039° 15' 13.28"	Картометрический метод	5.00	–
1761	467342.62	1301789.33	053° 02' 49.63"	039° 15' 13.86"	Картометрический метод	5.00	–
1762	467351.63	1301792.93	053° 02' 49.92"	039° 15' 14.06"	Картометрический метод	5.00	–
1763	467376.60	1301799.37	053° 02' 50.72"	039° 15' 14.42"	Картометрический метод	5.00	–
1764	467382.05	1301801.35	053° 02' 50.90"	039° 15' 14.53"	Картометрический метод	5.00	–
1765	467389.65	1301806.55	053° 02' 51.14"	039° 15' 14.82"	Картометрический метод	5.00	–
1766	467395.27	1301808.24	053° 02' 51.32"	039° 15' 14.91"	Картометрический метод	5.00	–
1767	467416.84	1301810.05	053° 02' 52.02"	039° 15' 15.02"	Картометрический метод	5.00	–
1768	467434.96	1301809.09	053° 02' 52.61"	039° 15' 14.98"	Картометрический метод	5.00	–
1769	467447.99	1301811.93	053° 02' 53.03"	039° 15' 15.14"	Картометрический метод	5.00	–
1770	467452.81	1301814.76	053° 02' 53.18"	039° 15' 15.29"	Картометрический метод	5.00	–
1771	467461.96	1301823.07	053° 02' 53.48"	039° 15' 15.74"	Картометрический метод	5.00	–
1772	467466.32	1301825.19	053° 02' 53.62"	039° 15' 15.86"	Картометрический метод	5.00	–
1773	467472.55	1301826.40	053° 02' 53.82"	039° 15' 15.93"	Картометрический метод	5.00	–
1774	467475.83	1301827.38	053° 02' 53.92"	039° 15' 15.98"	Картометрический метод	5.00	–
1775	467481.52	1301831.48	053° 02' 54.11"	039° 15' 16.21"	Картометрический метод	5.00	–
1776	467487.05	1301832.68	053° 02' 54.28"	039° 15' 16.27"	Картометрический метод	5.00	–
1777	467493.72	1301832.84	053° 02' 54.50"	039° 15' 16.29"	Картометрический метод	5.00	–
1778	467500.99	1301832.54	053° 02' 54.73"	039° 15' 16.27"	Картометрический метод	5.00	–
1779	467524.25	1301837.37	053° 02' 55.49"	039° 15' 16.55"	Картометрический метод	5.00	–
1780	467530.10	1301839.70	053° 02' 55.67"	039° 15' 16.68"	Картометрический метод	5.00	–
1781	467538.48	1301845.34	053° 02' 55.94"	039° 15' 16.98"	Картометрический метод	5.00	–
1782	467545.35	1301847.62	053° 02' 56.16"	039° 15' 17.11"	Картометрический метод	5.00	–
1783	467582.62	1301850.64	053° 02' 57.37"	039° 15' 17.29"	Картометрический метод	5.00	–
1784	467590.86	1301850.38	053° 02' 57.64"	039° 15' 17.28"	Картометрический метод	5.00	–
1785	467606.83	1301848.28	053° 02' 58.15"	039° 15' 17.18"	Картометрический метод	5.00	–
1786	467612.84	1301849.14	053° 02' 58.35"	039° 15' 17.23"	Картометрический метод	5.00	–
1787	467631.60	1301856.43	053° 02' 58.95"	039° 15' 17.63"	Картометрический метод	5.00	–
1788	467639.08	1301858.40	053° 02' 59.19"	039° 15' 17.74"	Картометрический метод	5.00	–
1789	467645.00	1301861.02	053° 02' 59.38"	039° 15' 17.89"	Картометрический метод	5.00	–
1790	467652.35	1301865.42	053° 02' 59.62"	039° 15' 18.13"	Картометрический метод	5.00	–
1791	467660.34	1301869.51	053° 02' 59.88"	039° 15' 18.35"	Картометрический метод	5.00	–
1792	467682.70	1301878.48	053° 03' 00.60"	039° 15' 18.85"	Картометрический метод	5.00	–
1793	467690.43	1301883.00	053° 03' 00.84"	039° 15' 19.09"	Картометрический метод	5.00	–
1794	467698.37	1301893.06	053° 03' 01.10"	039° 15' 19.64"	Картометрический метод	5.00	–
1795	467704.32	1301900.82	053° 03' 01.29"	039° 15' 20.06"	Картометрический метод	5.00	–
1796	467707.81	1301908.17	053° 03' 01.40"	039° 15' 20.45"	Картометрический метод	5.00	–
1797	467716.65	1301939.35	053° 03' 01.67"	039° 15' 22.13"	Картометрический метод	5.00	–

1798	467720.39	1301964.53	053° 03' 01.78"	039° 15' 23.49"	Картометрический метод	5.00	–
1799	467722.61	1301971.34	053° 03' 01.85"	039° 15' 23.85"	Картометрический метод	5.00	–
1800	467737.11	1302009.51	053° 03' 02.31"	039° 15' 25.91"	Картометрический метод	5.00	–
1801	467737.92	1302016.85	053° 03' 02.33"	039° 15' 26.30"	Картометрический метод	5.00	–
1802	467734.19	1302037.28	053° 03' 02.21"	039° 15' 27.40"	Картометрический метод	5.00	–
1803	467734.69	1302042.57	053° 03' 02.22"	039° 15' 27.68"	Картометрический метод	5.00	–
1804	467738.08	1302048.07	053° 03' 02.33"	039° 15' 27.98"	Картометрический метод	5.00	–
1805	467743.03	1302058.40	053° 03' 02.48"	039° 15' 28.54"	Картометрический метод	5.00	–
1806	467749.33	1302078.17	053° 03' 02.68"	039° 15' 29.60"	Картометрический метод	5.00	–
1807	467749.32	1302082.18	053° 03' 02.68"	039° 15' 29.82"	Картометрический метод	5.00	–
1808	467747.62	1302086.47	053° 03' 02.62"	039° 15' 30.05"	Картометрический метод	5.00	–
1809	467736.18	1302100.05	053° 03' 02.25"	039° 15' 30.77"	Картометрический метод	5.00	–
1810	467716.81	1302121.73	053° 03' 01.61"	039° 15' 31.92"	Картометрический метод	5.00	–
1811	467703.52	1302134.07	053° 03' 01.18"	039° 15' 32.58"	Картометрический метод	5.00	–
1812	467697.57	1302138.21	053° 03' 00.99"	039° 15' 32.80"	Картометрический метод	5.00	–
1813	467674.73	1302154.12	053° 03' 00.24"	039° 15' 33.64"	Картометрический метод	5.00	–
1814	467656.49	1302171.07	053° 02' 59.65"	039° 15' 34.54"	Картометрический метод	5.00	–
1815	467644.61	1302188.30	053° 02' 59.26"	039° 15' 35.45"	Картометрический метод	5.00	–
1816	467636.00	1302206.82	053° 02' 58.97"	039° 15' 36.44"	Картометрический метод	5.00	–
1817	467634.49	1302212.34	053° 02' 58.92"	039° 15' 36.74"	Картометрический метод	5.00	–
1818	467633.55	1302225.17	053° 02' 58.88"	039° 15' 37.43"	Картометрический метод	5.00	–
1819	467631.19	1302230.17	053° 02' 58.81"	039° 15' 37.69"	Картометрический метод	5.00	–
1820	467619.43	1302240.72	053° 02' 58.42"	039° 15' 38.25"	Картометрический метод	5.00	–
1821	467612.63	1302248.33	053° 02' 58.20"	039° 15' 38.66"	Картометрический метод	5.00	–
1822	467604.39	1302254.62	053° 02' 57.93"	039° 15' 38.99"	Картометрический метод	5.00	–
1823	467586.20	1302266.79	053° 02' 57.34"	039° 15' 39.63"	Картометрический метод	5.00	–
1824	467565.73	1302273.89	053° 02' 56.67"	039° 15' 40.00"	Картометрический метод	5.00	–
1825	467555.53	1302275.25	053° 02' 56.34"	039° 15' 40.07"	Картометрический метод	5.00	–
1826	467549.50	1302276.39	053° 02' 56.15"	039° 15' 40.13"	Картометрический метод	5.00	–
1827	467543.73	1302278.10	053° 02' 55.96"	039° 15' 40.22"	Картометрический метод	5.00	–
1828	467537.84	1302278.47	053° 02' 55.77"	039° 15' 40.23"	Картометрический метод	5.00	–
1829	467530.31	1302276.86	053° 02' 55.53"	039° 15' 40.14"	Картометрический метод	5.00	–
1830	467522.83	1302278.05	053° 02' 55.29"	039° 15' 40.20"	Картометрический метод	5.00	–
1831	467510.83	1302282.99	053° 02' 54.90"	039° 15' 40.46"	Картометрический метод	5.00	–
1832	467489.56	1302297.85	053° 02' 54.20"	039° 15' 41.24"	Картометрический метод	5.00	–
1833	467474.85	1302303.88	053° 02' 53.72"	039° 15' 41.56"	Картометрический метод	5.00	–
1834	467457.29	1302308.97	053° 02' 53.15"	039° 15' 41.82"	Картометрический метод	5.00	–
1835	467449.44	1302311.22	053° 02' 52.90"	039° 15' 41.94"	Картометрический метод	5.00	–

1836	467439.52	1302312.07	053° 02' 52.58"	039° 15' 41.98"	Картометрический метод	5.00	–
1837	467433.50	1302314.76	053° 02' 52.38"	039° 15' 42.12"	Картометрический метод	5.00	–
1838	467423.51	1302321.23	053° 02' 52.06"	039° 15' 42.46"	Картометрический метод	5.00	–
1839	467410.55	1302333.90	053° 02' 51.63"	039° 15' 43.13"	Картометрический метод	5.00	–
1840	467405.47	1302337.51	053° 02' 51.47"	039° 15' 43.32"	Картометрический метод	5.00	–
1841	467395.29	1302340.78	053° 02' 51.14"	039° 15' 43.49"	Картометрический метод	5.00	–
1842	467388.48	1302345.36	053° 02' 50.92"	039° 15' 43.73"	Картометрический метод	5.00	–
1843	467380.58	1302350.32	053° 02' 50.66"	039° 15' 44.00"	Картометрический метод	5.00	–
1844	467377.59	1302353.96	053° 02' 50.56"	039° 15' 44.19"	Картометрический метод	5.00	–
1845	467370.55	1302369.93	053° 02' 50.33"	039° 15' 45.04"	Картометрический метод	5.00	–
1846	467361.33	1302386.15	053° 02' 50.02"	039° 15' 45.91"	Картометрический метод	5.00	–
1847	467346.47	1302409.04	053° 02' 49.53"	039° 15' 47.13"	Картометрический метод	5.00	–
1848	467341.70	1302414.88	053° 02' 49.38"	039° 15' 47.44"	Картометрический метод	5.00	–
1849	467328.49	1302424.12	053° 02' 48.95"	039° 15' 47.93"	Картометрический метод	5.00	–
1850	467322.45	1302430.62	053° 02' 48.75"	039° 15' 48.27"	Картометрический метод	5.00	–
1851	467317.54	1302439.80	053° 02' 48.59"	039° 15' 48.76"	Картометрический метод	5.00	–
1852	467300.80	1302481.54	053° 02' 48.03"	039° 15' 50.99"	Картометрический метод	5.00	–
1853	467298.06	1302486.94	053° 02' 47.94"	039° 15' 51.28"	Картометрический метод	5.00	–
1854	467285.24	1302504.37	053° 02' 47.52"	039° 15' 52.21"	Картометрический метод	5.00	–
1855	467279.17	1302517.55	053° 02' 47.32"	039° 15' 52.91"	Картометрический метод	5.00	–
1856	467265.95	1302571.60	053° 02' 46.87"	039° 15' 55.81"	Картометрический метод	5.00	–
1857	467261.10	1302578.94	053° 02' 46.71"	039° 15' 56.20"	Картометрический метод	5.00	–
1858	467251.67	1302587.91	053° 02' 46.41"	039° 15' 56.67"	Картометрический метод	5.00	–
1859	467235.91	1302604.79	053° 02' 45.89"	039° 15' 57.57"	Картометрический метод	5.00	–
1860	467218.26	1302629.19	053° 02' 45.31"	039° 15' 58.87"	Картометрический метод	5.00	–
1861	467203.32	1302652.46	053° 02' 44.82"	039° 16' 00.11"	Картометрический метод	5.00	–
1862	467191.39	1302678.26	053° 02' 44.42"	039° 16' 01.49"	Картометрический метод	5.00	–
1863	467191.12	1302684.85	053° 02' 44.41"	039° 16' 01.84"	Картометрический метод	5.00	–
1864	467193.22	1302690.81	053° 02' 44.48"	039° 16' 02.16"	Картометрический метод	5.00	–
1865	467199.06	1302698.24	053° 02' 44.66"	039° 16' 02.56"	Картометрический метод	5.00	–
1866	467200.76	1302702.99	053° 02' 44.72"	039° 16' 02.82"	Картометрический метод	5.00	–
1867	467202.36	1302709.94	053° 02' 44.77"	039° 16' 03.19"	Картометрический метод	5.00	–
1868	467204.46	1302716.12	053° 02' 44.83"	039° 16' 03.53"	Картометрический метод	5.00	–
1869	467209.99	1302727.69	053° 02' 45.01"	039° 16' 04.15"	Картометрический метод	5.00	–
1870	467211.80	1302734.22	053° 02' 45.06"	039° 16' 04.50"	Картометрический метод	5.00	–
1871	467213.83	1302746.42	053° 02' 45.13"	039° 16' 05.16"	Картометрический метод	5.00	–
1872	467212.93	1302753.14	053° 02' 45.09"	039° 16' 05.52"	Картометрический метод	5.00	–
1873	467204.16	1302765.81	053° 02' 44.81"	039° 16' 06.19"	Картометрический метод	5.00	–

1874	467191.81	1302781.36	053° 02' 44.40"	039° 16' 07.02"	Картометрический метод	5.00	–
1875	467180.78	1302802.28	053° 02' 44.04"	039° 16' 08.14"	Картометрический метод	5.00	–
1876	467178.04	1302806.91	053° 02' 43.95"	039° 16' 08.39"	Картометрический метод	5.00	–
1877	467166.50	1302823.57	053° 02' 43.57"	039° 16' 09.27"	Картометрический метод	5.00	–
1878	467164.88	1302833.47	053° 02' 43.51"	039° 16' 09.80"	Картометрический метод	5.00	–
1879	467171.82	1302860.19	053° 02' 43.73"	039° 16' 11.24"	Картометрический метод	5.00	–
1880	467171.71	1302870.14	053° 02' 43.72"	039° 16' 11.78"	Картометрический метод	5.00	–
1881	467166.38	1302889.94	053° 02' 43.54"	039° 16' 12.84"	Картометрический метод	5.00	–
1882	467167.05	1302901.24	053° 02' 43.56"	039° 16' 13.44"	Картометрический метод	5.00	–
1883	467175.65	1302932.47	053° 02' 43.82"	039° 16' 15.12"	Картометрический метод	5.00	–
1884	467176.15	1302936.43	053° 02' 43.84"	039° 16' 15.34"	Картометрический метод	5.00	–
1885	467175.50	1302956.84	053° 02' 43.81"	039° 16' 16.43"	Картометрический метод	5.00	–
1886	467178.60	1302972.82	053° 02' 43.91"	039° 16' 17.29"	Картометрический метод	5.00	–
1887	467185.17	1302986.05	053° 02' 44.11"	039° 16' 18.00"	Картометрический метод	5.00	–
1888	467195.39	1302999.03	053° 02' 44.44"	039° 16' 18.71"	Картометрический метод	5.00	–
1889	467209.08	1303011.21	053° 02' 44.88"	039° 16' 19.37"	Картометрический метод	5.00	–
1890	467223.10	1303017.64	053° 02' 45.33"	039° 16' 19.72"	Картометрический метод	5.00	–
1891	467246.08	1303023.50	053° 02' 46.07"	039° 16' 20.05"	Картометрический метод	5.00	–
1892	467262.02	1303025.33	053° 02' 46.58"	039° 16' 20.16"	Картометрический метод	5.00	–
1893	467282.53	1303025.75	053° 02' 47.25"	039° 16' 20.19"	Картометрический метод	5.00	–
1894	467306.30	1303021.85	053° 02' 48.02"	039° 16' 20.00"	Картометрический метод	5.00	–
1895	467321.63	1303014.16	053° 02' 48.52"	039° 16' 19.59"	Картометрический метод	5.00	–
1896	467326.75	1303012.19	053° 02' 48.68"	039° 16' 19.49"	Картометрический метод	5.00	–
1897	467331.90	1303011.25	053° 02' 48.85"	039° 16' 19.44"	Картометрический метод	5.00	–
1898	467336.92	1303010.30	053° 02' 49.01"	039° 16' 19.40"	Картометрический метод	5.00	–
1899	467339.69	1303008.49	053° 02' 49.10"	039° 16' 19.30"	Картометрический метод	5.00	–
1900	467343.33	1303003.74	053° 02' 49.22"	039° 16' 19.05"	Картометрический метод	5.00	–
1901	467346.38	1303002.04	053° 02' 49.32"	039° 16' 18.96"	Картометрический метод	5.00	–
1902	467351.19	1303001.50	053° 02' 49.48"	039° 16' 18.93"	Картометрический метод	5.00	–
1903	467356.67	1302999.41	053° 02' 49.66"	039° 16' 18.82"	Картометрический метод	5.00	–
1904	467361.60	1302996.50	053° 02' 49.82"	039° 16' 18.67"	Картометрический метод	5.00	–
1905	467373.37	1302987.49	053° 02' 50.20"	039° 16' 18.19"	Картометрический метод	5.00	–
1906	467378.28	1302985.18	053° 02' 50.36"	039° 16' 18.07"	Картометрический метод	5.00	–
1907	467390.28	1302984.13	053° 02' 50.75"	039° 16' 18.02"	Картометрический метод	5.00	–
1908	467394.56	1302982.78	053° 02' 50.89"	039° 16' 17.95"	Картометрический метод	5.00	–
1909	467399.53	1302979.41	053° 02' 51.05"	039° 16' 17.77"	Картометрический метод	5.00	–
1910	467403.57	1302978.69	053° 02' 51.18"	039° 16' 17.74"	Картометрический метод	5.00	–
1911	467409.58	1302979.95	053° 02' 51.37"	039° 16' 17.81"	Картометрический метод	5.00	–

1912	467412.98	1302979.03	053° 02' 51.48"	039° 16' 17.76"	Картометрический метод	5.00	–
1913	467415.42	1302976.43	053° 02' 51.56"	039° 16' 17.62"	Картометрический метод	5.00	–
1914	467418.32	1302975.39	053° 02' 51.66"	039° 16' 17.57"	Картометрический метод	5.00	–
1915	467424.03	1302975.20	053° 02' 51.84"	039° 16' 17.56"	Картометрический метод	5.00	–
1916	467427.88	1302974.04	053° 02' 51.97"	039° 16' 17.50"	Картометрический метод	5.00	–
1917	467449.14	1302965.74	053° 02' 52.66"	039° 16' 17.07"	Картометрический метод	5.00	–
1918	467453.05	1302964.91	053° 02' 52.79"	039° 16' 17.03"	Картометрический метод	5.00	–
1919	467458.62	1302965.33	053° 02' 52.97"	039° 16' 17.05"	Картометрический метод	5.00	–
1920	467462.51	1302964.54	053° 02' 53.09"	039° 16' 17.01"	Картометрический метод	5.00	–
1921	467466.29	1302962.25	053° 02' 53.21"	039° 16' 16.89"	Картометрический метод	5.00	–
1922	467473.10	1302960.59	053° 02' 53.44"	039° 16' 16.81"	Картометрический метод	5.00	–
1923	467475.24	1302958.24	053° 02' 53.51"	039° 16' 16.68"	Картометрический метод	5.00	–
1924	467476.47	1302951.94	053° 02' 53.55"	039° 16' 16.35"	Картометрический метод	5.00	–
1925	467480.42	1302948.08	053° 02' 53.68"	039° 16' 16.14"	Картометрический метод	5.00	–
1926	467488.38	1302946.02	053° 02' 53.94"	039° 16' 16.03"	Картометрический метод	5.00	–
1927	467491.83	1302944.21	053° 02' 54.05"	039° 16' 15.94"	Картометрический метод	5.00	–
1928	467498.11	1302939.69	053° 02' 54.25"	039° 16' 15.70"	Картометрический метод	5.00	–
1929	467501.51	1302939.57	053° 02' 54.36"	039° 16' 15.70"	Картометрический метод	5.00	–
1930	467507.73	1302942.61	053° 02' 54.56"	039° 16' 15.86"	Картометрический метод	5.00	–
1931	467511.87	1302943.65	053° 02' 54.70"	039° 16' 15.92"	Картометрический метод	5.00	–
1932	467524.49	1302944.79	053° 02' 55.10"	039° 16' 15.99"	Картометрический метод	5.00	–
1933	467528.54	1302946.17	053° 02' 55.23"	039° 16' 16.07"	Картометрический метод	5.00	–
1934	467530.93	1302948.82	053° 02' 55.31"	039° 16' 16.21"	Картометрический метод	5.00	–
1935	467532.20	1302954.49	053° 02' 55.35"	039° 16' 16.52"	Картометрический метод	5.00	–
1936	467534.68	1302957.25	053° 02' 55.43"	039° 16' 16.66"	Картометрический метод	5.00	–
1937	467541.81	1302959.62	053° 02' 55.66"	039° 16' 16.80"	Картометрический метод	5.00	–
1938	467543.31	1302961.40	053° 02' 55.71"	039° 16' 16.89"	Картометрический метод	5.00	–
1939	467544.35	1302966.43	053° 02' 55.74"	039° 16' 17.16"	Картометрический метод	5.00	–
1940	467546.35	1302970.58	053° 02' 55.80"	039° 16' 17.39"	Картометрический метод	5.00	–
1941	467556.41	1302984.96	053° 02' 56.12"	039° 16' 18.17"	Картометрический метод	5.00	–
1942	467558.94	1302991.62	053° 02' 56.20"	039° 16' 18.52"	Картометрический метод	5.00	–
1943	467558.66	1303006.43	053° 02' 56.19"	039° 16' 19.32"	Картометрический метод	5.00	–
1944	467560.32	1303012.40	053° 02' 56.24"	039° 16' 19.64"	Картометрический метод	5.00	–
1945	467575.83	1303028.37	053° 02' 56.73"	039° 16' 20.51"	Картометрический метод	5.00	–
1946	467586.15	1303042.14	053° 02' 57.06"	039° 16' 21.25"	Картометрический метод	5.00	–
1947	467589.47	1303045.60	053° 02' 57.17"	039° 16' 21.44"	Картометрический метод	5.00	–
1948	467593.52	1303047.67	053° 02' 57.30"	039° 16' 21.55"	Картометрический метод	5.00	–
1949	467598.70	1303051.95	053° 02' 57.47"	039° 16' 21.79"	Картометрический метод	5.00	–

1950	467611.03	1303058.08	053° 02' 57.86"	039° 16' 22.12"	Картометрический метод	5.00	–
1951	467613.74	1303061.22	053° 02' 57.95"	039° 16' 22.29"	Картометрический метод	5.00	–
1952	467616.18	1303068.84	053° 02' 58.03"	039° 16' 22.70"	Картометрический метод	5.00	–
1953	467619.23	1303071.10	053° 02' 58.12"	039° 16' 22.83"	Картометрический метод	5.00	–
1954	467624.81	1303071.41	053° 02' 58.30"	039° 16' 22.85"	Картометрический метод	5.00	–
1955	467628.34	1303073.26	053° 02' 58.42"	039° 16' 22.95"	Картометрический метод	5.00	–
1956	467638.02	1303083.83	053° 02' 58.73"	039° 16' 23.52"	Картометрический метод	5.00	–
1957	467641.21	1303084.50	053° 02' 58.83"	039° 16' 23.56"	Картометрический метод	5.00	–
1958	467647.04	1303082.08	053° 02' 59.02"	039° 16' 23.43"	Картометрический метод	5.00	–
1959	467649.70	1303082.11	053° 02' 59.10"	039° 16' 23.43"	Картометрический метод	5.00	–
1960	467651.45	1303084.65	053° 02' 59.16"	039° 16' 23.57"	Картометрический метод	5.00	–
1961	467651.97	1303090.45	053° 02' 59.18"	039° 16' 23.88"	Картометрический метод	5.00	–
1962	467654.81	1303093.78	053° 02' 59.27"	039° 16' 24.06"	Картометрический метод	5.00	–
1963	467667.25	1303097.19	053° 02' 59.67"	039° 16' 24.25"	Картометрический метод	5.00	–
1964	467684.37	1303106.94	053° 03' 00.22"	039° 16' 24.79"	Картометрический метод	5.00	–
1965	467692.49	1303111.44	053° 03' 00.48"	039° 16' 25.03"	Картометрический метод	5.00	–
1966	467705.73	1303121.09	053° 03' 00.90"	039° 16' 25.56"	Картометрический метод	5.00	–
1967	467710.72	1303126.59	053° 03' 01.06"	039° 16' 25.86"	Картометрический метод	5.00	–
1968	467714.76	1303127.95	053° 03' 01.19"	039° 16' 25.93"	Картометрический метод	5.00	–
1969	467718.48	1303127.63	053° 03' 01.31"	039° 16' 25.92"	Картометрический метод	5.00	–
1970	467724.25	1303128.17	053° 03' 01.50"	039° 16' 25.95"	Картометрический метод	5.00	–
1971	467728.79	1303130.17	053° 03' 01.65"	039° 16' 26.06"	Картометрический метод	5.00	–
1972	467741.50	1303143.34	053° 03' 02.05"	039° 16' 26.78"	Картометрический метод	5.00	–
1973	467746.49	1303152.96	053° 03' 02.21"	039° 16' 27.30"	Картометрический метод	5.00	–
1974	467749.10	1303159.51	053° 03' 02.29"	039° 16' 27.65"	Картометрический метод	5.00	–
1975	467750.62	1303166.03	053° 03' 02.34"	039° 16' 28.00"	Картометрический метод	5.00	–
1976	467751.82	1303172.34	053° 03' 02.38"	039° 16' 28.34"	Картометрический метод	5.00	–
1977	467754.42	1303180.58	053° 03' 02.46"	039° 16' 28.78"	Картометрический метод	5.00	–
1978	467754.19	1303182.65	053° 03' 02.45"	039° 16' 28.89"	Картометрический метод	5.00	–
1979	467750.80	1303187.59	053° 03' 02.34"	039° 16' 29.16"	Картометрический метод	5.00	–
1980	467748.01	1303192.72	053° 03' 02.24"	039° 16' 29.43"	Картометрический метод	5.00	–
1981	467748.66	1303198.25	053° 03' 02.26"	039° 16' 29.73"	Картометрический метод	5.00	–
1982	467760.03	1303208.41	053° 03' 02.63"	039° 16' 30.28"	Картометрический метод	5.00	–
1983	467766.98	1303216.45	053° 03' 02.85"	039° 16' 30.72"	Картометрический метод	5.00	–
1984	467776.75	1303228.98	053° 03' 03.16"	039° 16' 31.39"	Картометрический метод	5.00	–
1985	467781.38	1303232.75	053° 03' 03.31"	039° 16' 31.60"	Картометрический метод	5.00	–
1986	467792.81	1303238.67	053° 03' 03.68"	039° 16' 31.92"	Картометрический метод	5.00	–
1987	467809.38	1303246.82	053° 03' 04.21"	039° 16' 32.37"	Картометрический метод	5.00	–

1988	467845.30	1303265.89	053° 03' 05.37"	039° 16' 33.42"	Картометрический метод	5.00	–
1989	467851.81	1303270.09	053° 03' 05.57"	039° 16' 33.65"	Картометрический метод	5.00	–
1990	467858.74	1303277.47	053° 03' 05.80"	039° 16' 34.05"	Картометрический метод	5.00	–
1991	467865.02	1303281.42	053° 03' 06.00"	039° 16' 34.26"	Картометрический метод	5.00	–
1992	467876.56	1303284.65	053° 03' 06.37"	039° 16' 34.44"	Картометрический метод	5.00	–
1993	467882.76	1303287.68	053° 03' 06.57"	039° 16' 34.61"	Картометрический метод	5.00	–
1994	467887.43	1303294.41	053° 03' 06.72"	039° 16' 34.97"	Картометрический метод	5.00	–
1995	467891.06	1303296.10	053° 03' 06.84"	039° 16' 35.06"	Картометрический метод	5.00	–
1996	467896.18	1303296.05	053° 03' 07.00"	039° 16' 35.07"	Картометрический метод	5.00	–
1997	467911.98	1303291.51	053° 03' 07.51"	039° 16' 34.83"	Картометрический метод	5.00	–
1998	467918.86	1303287.76	053° 03' 07.74"	039° 16' 34.63"	Картометрический метод	5.00	–
1999	467922.98	1303283.12	053° 03' 07.87"	039° 16' 34.39"	Картометрический метод	5.00	–
2000	467938.26	1303263.91	053° 03' 08.37"	039° 16' 33.36"	Картометрический метод	5.00	–
2001	467951.01	1303243.48	053° 03' 08.79"	039° 16' 32.28"	Картометрический метод	5.00	–
2002	467957.42	1303237.52	053° 03' 09.00"	039° 16' 31.96"	Картометрический метод	5.00	–
2003	467983.44	1303222.39	053° 03' 09.85"	039° 16' 31.16"	Картометрический метод	5.00	–
2004	467988.42	1303218.76	053° 03' 10.01"	039° 16' 30.97"	Картометрический метод	5.00	–
2005	467995.08	1303212.45	053° 03' 10.23"	039° 16' 30.64"	Картометрический метод	5.00	–
2006	468000.25	1303210.70	053° 03' 10.40"	039° 16' 30.55"	Картометрический метод	5.00	–
2007	468007.88	1303209.71	053° 03' 10.64"	039° 16' 30.50"	Картометрический метод	5.00	–
2008	468011.59	1303204.34	053° 03' 10.77"	039° 16' 30.21"	Картометрический метод	5.00	–
2009	468012.60	1303200.65	053° 03' 10.80"	039° 16' 30.01"	Картометрический метод	5.00	–
2010	468012.15	1303196.59	053° 03' 10.79"	039° 16' 29.79"	Картометрический метод	5.00	–
2011	468007.98	1303190.90	053° 03' 10.65"	039° 16' 29.49"	Картометрический метод	5.00	–
2012	468007.64	1303188.80	053° 03' 10.64"	039° 16' 29.37"	Картометрический метод	5.00	–
2013	468010.06	1303187.85	053° 03' 10.72"	039° 16' 29.32"	Картометрический метод	5.00	–
2014	468039.30	1303196.29	053° 03' 11.67"	039° 16' 29.79"	Картометрический метод	5.00	–
2015	468050.08	1303197.72	053° 03' 12.01"	039° 16' 29.88"	Картометрический метод	5.00	–
2016	468058.81	1303196.29	053° 03' 12.30"	039° 16' 29.81"	Картометрический метод	5.00	–
2017	468074.76	1303193.29	053° 03' 12.81"	039° 16' 29.65"	Картометрический метод	5.00	–
2018	468087.93	1303192.23	053° 03' 13.24"	039° 16' 29.61"	Картометрический метод	5.00	–
2019	468104.04	1303197.45	053° 03' 13.76"	039° 16' 29.90"	Картометрический метод	5.00	–
2020	468118.34	1303201.42	053° 03' 14.22"	039° 16' 30.12"	Картометрический метод	5.00	–
2021	468122.88	1303201.08	053° 03' 14.37"	039° 16' 30.10"	Картометрический метод	5.00	–
2022	468131.73	1303193.02	053° 03' 14.66"	039° 16' 29.67"	Картометрический метод	5.00	–
2023	468150.23	1303176.79	053° 03' 15.26"	039° 16' 28.81"	Картометрический метод	5.00	–
2024	468155.91	1303173.73	053° 03' 15.45"	039° 16' 28.65"	Картометрический метод	5.00	–
2025	468179.06	1303172.48	053° 03' 16.19"	039° 16' 28.60"	Картометрический метод	5.00	–

2026	468185.87	1303173.05	053° 03' 16.41"	039° 16' 28.63"	Картометрический метод	5.00	–
2027	468192.67	1303177.93	053° 03' 16.63"	039° 16' 28.90"	Картометрический метод	5.00	–
2028	468197.67	1303185.42	053° 03' 16.79"	039° 16' 29.30"	Картометрический метод	5.00	–
2029	468201.07	1303189.16	053° 03' 16.90"	039° 16' 29.51"	Картометрический метод	5.00	–
2030	468205.16	1303189.73	053° 03' 17.03"	039° 16' 29.54"	Картометрический метод	5.00	–
2031	468216.05	1303187.01	053° 03' 17.39"	039° 16' 29.40"	Картометрический метод	5.00	–
2032	468227.40	1303186.10	053° 03' 17.75"	039° 16' 29.36"	Картометрический метод	5.00	–
2033	468233.64	1303183.49	053° 03' 17.96"	039° 16' 29.22"	Картометрический метод	5.00	–
2034	468242.27	1303176.79	053° 03' 18.24"	039° 16' 28.87"	Картометрический метод	5.00	–
2035	468251.57	1303171.46	053° 03' 18.54"	039° 16' 28.59"	Картометрический метод	5.00	–
2036	468256.11	1303164.42	053° 03' 18.69"	039° 16' 28.21"	Картометрический метод	5.00	–
2037	468259.63	1303147.85	053° 03' 18.81"	039° 16' 27.33"	Картометрический метод	5.00	–
2038	468262.24	1303143.31	053° 03' 18.90"	039° 16' 27.08"	Картометрический метод	5.00	–
2039	468269.73	1303134.80	053° 03' 19.14"	039° 16' 26.63"	Картометрический метод	5.00	–
2040	468276.97	1303127.40	053° 03' 19.38"	039° 16' 26.24"	Картометрический метод	5.00	–
2041	468283.24	1303123.11	053° 03' 19.58"	039° 16' 26.01"	Картометрический метод	5.00	–
2042	468292.20	1303120.39	053° 03' 19.87"	039° 16' 25.87"	Картометрический метод	5.00	–
2043	468308.54	1303112.67	053° 03' 20.40"	039° 16' 25.47"	Картометрический метод	5.00	–
2044	468321.94	1303107.23	053° 03' 20.84"	039° 16' 25.18"	Картометрический метод	5.00	–
2045	468336.58	1303099.17	053° 03' 21.32"	039° 16' 24.76"	Картометрический метод	5.00	–
2046	468346.68	1303095.99	053° 03' 21.64"	039° 16' 24.59"	Картометрический метод	5.00	–
2047	468354.39	1303095.65	053° 03' 21.89"	039° 16' 24.58"	Картометрический метод	5.00	–
2048	468362.32	1303096.89	053° 03' 22.15"	039° 16' 24.65"	Картометрический метод	5.00	–
2049	468392.18	1303105.30	053° 03' 23.11"	039° 16' 25.12"	Картометрический метод	5.00	–
2050	468402.85	1303108.70	053° 03' 23.46"	039° 16' 25.31"	Картометрический метод	5.00	–
2051	468434.97	1303129.13	053° 03' 24.49"	039° 16' 26.42"	Картометрический метод	5.00	–
2052	468461.41	1303142.29	053° 03' 25.34"	039° 16' 27.15"	Картометрический метод	5.00	–
2053	468485.24	1303154.51	053° 03' 26.10"	039° 16' 27.82"	Картометрический метод	5.00	–
2054	468496.31	1303163.20	053° 03' 26.46"	039° 16' 28.29"	Картометрический метод	5.00	–
2055	468504.87	1303173.98	053° 03' 26.73"	039° 16' 28.87"	Картометрический метод	5.00	–
2056	468510.51	1303178.89	053° 03' 26.91"	039° 16' 29.14"	Картометрический метод	5.00	–
2057	468518.67	1303183.83	053° 03' 27.18"	039° 16' 29.41"	Картометрический метод	5.00	–
2058	468524.96	1303189.18	053° 03' 27.38"	039° 16' 29.70"	Картометрический метод	5.00	–
2059	468535.38	1303203.89	053° 03' 27.71"	039° 16' 30.50"	Картометрический метод	5.00	–
2060	468539.22	1303211.46	053° 03' 27.83"	039° 16' 30.91"	Картометрический метод	5.00	–
2061	468550.07	1303243.19	053° 03' 28.17"	039° 16' 32.62"	Картометрический метод	5.00	–
2062	468554.57	1303261.96	053° 03' 28.31"	039° 16' 33.63"	Картометрический метод	5.00	–
2063	468559.07	1303298.66	053° 03' 28.44"	039° 16' 35.60"	Картометрический метод	5.00	–

2064	468562.76	1303308.70	053° 03' 28.56"	039° 16' 36.14"	Картометрический метод	5.00	–
2065	468567.57	1303316.68	053° 03' 28.71"	039° 16' 36.57"	Картометрический метод	5.00	–
2066	468580.66	1303330.97	053° 03' 29.13"	039° 16' 37.35"	Картометрический метод	5.00	–
2067	468587.67	1303336.21	053° 03' 29.35"	039° 16' 37.63"	Картометрический метод	5.00	–
2068	468593.25	1303337.00	053° 03' 29.53"	039° 16' 37.68"	Картометрический метод	5.00	–
2069	468600.05	1303333.75	053° 03' 29.75"	039° 16' 37.51"	Картометрический метод	5.00	–
2070	468604.09	1303334.68	053° 03' 29.88"	039° 16' 37.56"	Картометрический метод	5.00	–
2071	468608.04	1303341.37	053° 03' 30.01"	039° 16' 37.92"	Картометрический метод	5.00	–
2072	468613.61	1303355.37	053° 03' 30.19"	039° 16' 38.68"	Картометрический метод	5.00	–
2073	468618.23	1303373.54	053° 03' 30.33"	039° 16' 39.65"	Картометрический метод	5.00	–
2074	468627.99	1303396.53	053° 03' 30.64"	039° 16' 40.89"	Картометрический метод	5.00	–
2075	468629.29	1303403.98	053° 03' 30.67"	039° 16' 41.30"	Картометрический метод	5.00	–
2076	468625.78	1303419.24	053° 03' 30.56"	039° 16' 42.11"	Картометрический метод	5.00	–
2077	468625.87	1303427.77	053° 03' 30.56"	039° 16' 42.57"	Картометрический метод	5.00	–
2078	468641.32	1303498.81	053° 03' 31.03"	039° 16' 46.39"	Картометрический метод	5.00	–
2079	468642.05	1303511.90	053° 03' 31.05"	039° 16' 47.10"	Картометрический метод	5.00	–
2080	468638.74	1303526.35	053° 03' 30.94"	039° 16' 47.87"	Картометрический метод	5.00	–
2081	468636.28	1303551.92	053° 03' 30.85"	039° 16' 49.24"	Картометрический метод	5.00	–
2082	468635.75	1303562.03	053° 03' 30.83"	039° 16' 49.78"	Картометрический метод	5.00	–
2083	468636.68	1303580.41	053° 03' 30.85"	039° 16' 50.77"	Картометрический метод	5.00	–
2084	468636.22	1303591.49	053° 03' 30.83"	039° 16' 51.37"	Картометрический метод	5.00	–
2085	468635.58	1303613.27	053° 03' 30.80"	039° 16' 52.54"	Картометрический метод	5.00	–
2086	468636.36	1303624.39	053° 03' 30.82"	039° 16' 53.13"	Картометрический метод	5.00	–
2087	468640.27	1303641.39	053° 03' 30.94"	039° 16' 54.05"	Картометрический метод	5.00	–
2088	468640.71	1303654.80	053° 03' 30.95"	039° 16' 54.77"	Картометрический метод	5.00	–
2089	468638.19	1303662.06	053° 03' 30.87"	039° 16' 55.16"	Картометрический метод	5.00	–
2090	468634.70	1303666.89	053° 03' 30.76"	039° 16' 55.41"	Картометрический метод	5.00	–
2091	468628.75	1303671.67	053° 03' 30.56"	039° 16' 55.67"	Картометрический метод	5.00	–
2092	468626.11	1303676.41	053° 03' 30.47"	039° 16' 55.92"	Картометрический метод	5.00	–
2093	468624.95	1303690.40	053° 03' 30.43"	039° 16' 56.67"	Картометрический метод	5.00	–
2094	468624.95	1303699.29	053° 03' 30.43"	039° 16' 57.15"	Картометрический метод	5.00	–
2095	468628.39	1303722.04	053° 03' 30.53"	039° 16' 58.37"	Картометрический метод	5.00	–
2096	468634.65	1303743.82	053° 03' 30.73"	039° 16' 59.54"	Картометрический метод	5.00	–
2097	468641.91	1303763.30	053° 03' 30.95"	039° 17' 00.59"	Картометрический метод	5.00	–
2098	468649.34	1303778.34	053° 03' 31.19"	039° 17' 01.41"	Картометрический метод	5.00	–
2099	468651.97	1303786.14	053° 03' 31.27"	039° 17' 01.83"	Картометрический метод	5.00	–
2100	468660.16	1303822.24	053° 03' 31.52"	039° 17' 03.77"	Картометрический метод	5.00	–
2101	468663.05	1303832.68	053° 03' 31.61"	039° 17' 04.33"	Картометрический метод	5.00	–

2102	468666.16	1303838.62	053° 03' 31.71"	039° 17' 04.65"	Картометрический метод	5.00	–
2103	468676.63	1303851.75	053° 03' 32.04"	039° 17' 05.36"	Картометрический метод	5.00	–
2104	468708.80	1303911.05	053° 03' 33.06"	039° 17' 08.57"	Картометрический метод	5.00	–
2105	468726.76	1303939.70	053° 03' 33.63"	039° 17' 10.12"	Картометрический метод	5.00	–
2106	468737.28	1303952.42	053° 03' 33.97"	039° 17' 10.80"	Картометрический метод	5.00	–
2107	468740.35	1303957.51	053° 03' 34.07"	039° 17' 11.08"	Картометрический метод	5.00	–
2108	468744.72	1303970.38	053° 03' 34.20"	039° 17' 11.77"	Картометрический метод	5.00	–
2109	468748.81	1303976.44	053° 03' 34.33"	039° 17' 12.10"	Картометрический метод	5.00	–
2110	468756.68	1303984.13	053° 03' 34.59"	039° 17' 12.52"	Картометрический метод	5.00	–
2111	468780.91	1304000.09	053° 03' 35.36"	039° 17' 13.39"	Картометрический метод	5.00	–
2112	468794.83	1304011.13	053° 03' 35.81"	039° 17' 13.99"	Картометрический метод	5.00	–
2113	468806.72	1304023.40	053° 03' 36.19"	039° 17' 14.66"	Картометрический метод	5.00	–
2114	468812.19	1304034.02	053° 03' 36.36"	039° 17' 15.23"	Картометрический метод	5.00	–
2115	468814.44	1304040.94	053° 03' 36.43"	039° 17' 15.60"	Картометрический метод	5.00	–
2116	468816.26	1304057.72	053° 03' 36.49"	039° 17' 16.51"	Картометрический метод	5.00	–
2117	468816.15	1304073.99	053° 03' 36.48"	039° 17' 17.38"	Картометрический метод	5.00	–
2118	468817.82	1304079.79	053° 03' 36.53"	039° 17' 17.69"	Картометрический метод	5.00	–
2119	468822.46	1304087.55	053° 03' 36.68"	039° 17' 18.11"	Картометрический метод	5.00	–
2120	468828.05	1304093.99	053° 03' 36.85"	039° 17' 18.46"	Картометрический метод	5.00	–
2121	468834.79	1304098.53	053° 03' 37.07"	039° 17' 18.71"	Картометрический метод	5.00	–
2122	468839.81	1304099.65	053° 03' 37.23"	039° 17' 18.77"	Картометрический метод	5.00	–
2123	468844.82	1304098.85	053° 03' 37.40"	039° 17' 18.73"	Картометрический метод	5.00	–
2124	468847.75	1304096.63	053° 03' 37.49"	039° 17' 18.61"	Картометрический метод	5.00	–
2125	468854.16	1304087.52	053° 03' 37.70"	039° 17' 18.13"	Картометрический метод	5.00	–
2126	468856.65	1304087.56	053° 03' 37.78"	039° 17' 18.13"	Картометрический метод	5.00	–
2127	468859.75	1304092.34	053° 03' 37.88"	039° 17' 18.39"	Картометрический метод	5.00	–
2128	468867.44	1304107.90	053° 03' 38.12"	039° 17' 19.23"	Картометрический метод	5.00	–
2129	468872.18	1304112.21	053° 03' 38.28"	039° 17' 19.47"	Картометрический метод	5.00	–
2130	468874.91	1304112.28	053° 03' 38.36"	039° 17' 19.47"	Картометрический метод	5.00	–
2131	468877.45	1304111.31	053° 03' 38.45"	039° 17' 19.42"	Картометрический метод	5.00	–
2132	468881.14	1304102.00	053° 03' 38.57"	039° 17' 18.92"	Картометрический метод	5.00	–
2133	468883.13	1304098.80	053° 03' 38.63"	039° 17' 18.75"	Картометрический метод	5.00	–
2134	468888.44	1304096.44	053° 03' 38.81"	039° 17' 18.63"	Картометрический метод	5.00	–
2135	468891.42	1304094.17	053° 03' 38.90"	039° 17' 18.51"	Картометрический метод	5.00	–
2136	468910.71	1304073.98	053° 03' 39.54"	039° 17' 17.44"	Картометрический метод	5.00	–
2137	468916.85	1304063.89	053° 03' 39.74"	039° 17' 16.90"	Картометрический метод	5.00	–
2138	468925.97	1304050.84	053° 03' 40.04"	039° 17' 16.20"	Картометрический метод	5.00	–
2139	468933.99	1304040.70	053° 03' 40.30"	039° 17' 15.66"	Картометрический метод	5.00	–

2140	468945.85	1304029.08	053° 03' 40.69"	039° 17' 15.05"	Картометрический метод	5.00	–
2141	468959.38	1304021.76	053° 03' 41.13"	039° 17' 14.66"	Картометрический метод	5.00	–
2142	468974.44	1304017.00	053° 03' 41.62"	039° 17' 14.42"	Картометрический метод	5.00	–
2143	468994.12	1304007.29	053° 03' 42.26"	039° 17' 13.91"	Картометрический метод	5.00	–
2144	468997.54	1304003.72	053° 03' 42.37"	039° 17' 13.72"	Картометрический метод	5.00	–
2145	468998.77	1303998.32	053° 03' 42.41"	039° 17' 13.43"	Картометрический метод	5.00	–
2146	469000.13	1303995.03	053° 03' 42.46"	039° 17' 13.25"	Картометрический метод	5.00	–
2147	469002.51	1303992.87	053° 03' 42.53"	039° 17' 13.14"	Картометрический метод	5.00	–
2148	469008.07	1303991.85	053° 03' 42.72"	039° 17' 13.09"	Картометрический метод	5.00	–
2149	469011.93	1303989.58	053° 03' 42.84"	039° 17' 12.97"	Картометрический метод	5.00	–
2150	469016.93	1303980.84	053° 03' 43.01"	039° 17' 12.50"	Картометрический метод	5.00	–
2151	469020.22	1303979.03	053° 03' 43.11"	039° 17' 12.40"	Картометрический метод	5.00	–
2152	469028.28	1303978.39	053° 03' 43.37"	039° 17' 12.37"	Картометрический метод	5.00	–
2153	469033.63	1303977.51	053° 03' 43.55"	039° 17' 12.33"	Картометрический метод	5.00	–
2154	469051.73	1303971.99	053° 03' 44.13"	039° 17' 12.04"	Картометрический метод	5.00	–
2155	469057.37	1303972.22	053° 03' 44.32"	039° 17' 12.06"	Картометрический метод	5.00	–
2156	469063.12	1303974.61	053° 03' 44.50"	039° 17' 12.19"	Картометрический метод	5.00	–
2157	469067.84	1303975.11	053° 03' 44.65"	039° 17' 12.22"	Картометрический метод	5.00	–
2158	469075.42	1303974.12	053° 03' 44.90"	039° 17' 12.17"	Картометрический метод	5.00	–
2159	469084.20	1303973.39	053° 03' 45.18"	039° 17' 12.14"	Картометрический метод	5.00	–
2160	469119.94	1303974.73	053° 03' 46.34"	039° 17' 12.23"	Картометрический метод	5.00	–
2161	469135.45	1303977.76	053° 03' 46.84"	039° 17' 12.41"	Картометрический метод	5.00	–
2162	469154.15	1303977.75	053° 03' 47.44"	039° 17' 12.42"	Картометрический метод	5.00	–
2163	469163.18	1303979.06	053° 03' 47.74"	039° 17' 12.49"	Картометрический метод	5.00	–
2164	469176.43	1303985.21	053° 03' 48.16"	039° 17' 12.83"	Картометрический метод	5.00	–
2165	469187.00	1303989.06	053° 03' 48.50"	039° 17' 13.04"	Картометрический метод	5.00	–
2166	469208.26	1304001.69	053° 03' 49.19"	039° 17' 13.73"	Картометрический метод	5.00	–
2167	469213.84	1304006.60	053° 03' 49.37"	039° 17' 14.00"	Картометрический метод	5.00	–
2168	469223.66	1304020.93	053° 03' 49.68"	039° 17' 14.78"	Картометрический метод	5.00	–
2169	469244.46	1304039.51	053° 03' 50.34"	039° 17' 15.79"	Картометрический метод	5.00	–
2170	469248.12	1304046.55	053° 03' 50.46"	039° 17' 16.17"	Картометрический метод	5.00	–
2171	469252.07	1304067.73	053° 03' 50.58"	039° 17' 17.31"	Картометрический метод	5.00	–
2172	469255.89	1304076.50	053° 03' 50.70"	039° 17' 17.78"	Картометрический метод	5.00	–
2173	469268.58	1304095.95	053° 03' 51.10"	039° 17' 18.83"	Картометрический метод	5.00	–
2174	469278.56	1304111.40	053° 03' 51.42"	039° 17' 19.67"	Картометрический метод	5.00	–
2175	469279.62	1304117.41	053° 03' 51.45"	039° 17' 19.99"	Картометрический метод	5.00	–
2176	469278.27	1304126.59	053° 03' 51.41"	039° 17' 20.48"	Картометрический метод	5.00	–
2177	469279.78	1304132.15	053° 03' 51.45"	039° 17' 20.78"	Картометрический метод	5.00	–

2178	469289.32	1304141.93	053° 03' 51.76"	039° 17' 21.31"	Картометрический метод	5.00	–
2179	469321.63	1304166.09	053° 03' 52.79"	039° 17' 22.63"	Картометрический метод	5.00	–
2180	469329.93	1304169.57	053° 03' 53.06"	039° 17' 22.82"	Картометрический метод	5.00	–
2181	469351.97	1304174.65	053° 03' 53.77"	039° 17' 23.11"	Картометрический метод	5.00	–
2182	469359.51	1304178.45	053° 03' 54.01"	039° 17' 23.32"	Картометрический метод	5.00	–
2183	469367.70	1304184.01	053° 03' 54.28"	039° 17' 23.62"	Картометрический метод	5.00	–
2184	469372.70	1304187.17	053° 03' 54.44"	039° 17' 23.79"	Картометрический метод	5.00	–
2185	469395.04	1304193.52	053° 03' 55.16"	039° 17' 24.15"	Картометрический метод	5.00	–
2186	469418.18	1304203.02	053° 03' 55.90"	039° 17' 24.67"	Картометрический метод	5.00	–
2187	469424.82	1304204.13	053° 03' 56.12"	039° 17' 24.73"	Картометрический метод	5.00	–
2188	469441.72	1304200.08	053° 03' 56.67"	039° 17' 24.53"	Картометрический метод	5.00	–
2189	469461.70	1304202.06	053° 03' 57.31"	039° 17' 24.65"	Картометрический метод	5.00	–
2190	469473.49	1304206.27	053° 03' 57.69"	039° 17' 24.88"	Картометрический метод	5.00	–
2191	469481.44	1304212.36	053° 03' 57.95"	039° 17' 25.21"	Картометрический метод	5.00	–
2192	469492.33	1304226.41	053° 03' 58.29"	039° 17' 25.97"	Картометрический метод	5.00	–
2193	469498.12	1304237.16	053° 03' 58.48"	039° 17' 26.55"	Картометрический метод	5.00	–
2194	469498.03	1304243.58	053° 03' 58.47"	039° 17' 26.90"	Картометрический метод	5.00	–
2195	469491.15	1304254.68	053° 03' 58.24"	039° 17' 27.49"	Картометрический метод	5.00	–
2196	469489.73	1304260.22	053° 03' 58.20"	039° 17' 27.79"	Картометрический метод	5.00	–
2197	469490.82	1304267.08	053° 03' 58.23"	039° 17' 28.15"	Картометрический метод	5.00	–
2198	469496.13	1304275.75	053° 03' 58.40"	039° 17' 28.62"	Картометрический метод	5.00	–
2199	469502.33	1304283.35	053° 03' 58.60"	039° 17' 29.04"	Картометрический метод	5.00	–
2200	469509.98	1304291.96	053° 03' 58.84"	039° 17' 29.50"	Картометрический метод	5.00	–
2201	469514.56	1304294.68	053° 03' 58.99"	039° 17' 29.65"	Картометрический метод	5.00	–
2202	469526.59	1304299.63	053° 03' 59.37"	039° 17' 29.92"	Картометрический метод	5.00	–
2203	469538.94	1304304.53	053° 03' 59.77"	039° 17' 30.20"	Картометрический метод	5.00	–
2204	469547.34	1304306.57	053° 04' 00.04"	039° 17' 30.31"	Картометрический метод	5.00	–
2205	469557.37	1304308.02	053° 04' 00.37"	039° 17' 30.39"	Картометрический метод	5.00	–
2206	469569.40	1304310.02	053° 04' 00.76"	039° 17' 30.51"	Картометрический метод	5.00	–
2207	469578.71	1304312.56	053° 04' 01.06"	039° 17' 30.65"	Картометрический метод	5.00	–
2208	469586.11	1304315.83	053° 04' 01.29"	039° 17' 30.83"	Картометрический метод	5.00	–
2209	469593.51	1304318.28	053° 04' 01.53"	039° 17' 30.97"	Картометрический метод	5.00	–
2210	469599.86	1304319.56	053° 04' 01.74"	039° 17' 31.04"	Картометрический метод	5.00	–
2211	469605.26	1304322.64	053° 04' 01.91"	039° 17' 31.21"	Картометрический метод	5.00	–
2212	469609.39	1304324.50	053° 04' 02.04"	039° 17' 31.31"	Картометрический метод	5.00	–
2213	469613.30	1304324.55	053° 04' 02.17"	039° 17' 31.32"	Картометрический метод	5.00	–
2214	469615.07	1304323.60	053° 04' 02.23"	039° 17' 31.27"	Картометрический метод	5.00	–
2215	469616.29	1304322.60	053° 04' 02.27"	039° 17' 31.21"	Картометрический метод	5.00	–

2216	469616.84	1304319.83	053° 04' 02.29"	039° 17' 31.06"	Картометрический метод	5.00	–
2217	469618.25	1304318.28	053° 04' 02.33"	039° 17' 30.98"	Картометрический метод	5.00	–
2218	469622.10	1304317.56	053° 04' 02.46"	039° 17' 30.95"	Картометрический метод	5.00	–
2219	469623.87	1304316.47	053° 04' 02.52"	039° 17' 30.89"	Картометрический метод	5.00	–
2220	469624.06	1304314.70	053° 04' 02.52"	039° 17' 30.79"	Картометрический метод	5.00	–
2221	469622.42	1304311.97	053° 04' 02.47"	039° 17' 30.65"	Картометрический метод	5.00	–
2222	469616.43	1304311.25	053° 04' 02.28"	039° 17' 30.60"	Картометрический метод	5.00	–
2223	469610.21	1304313.47	053° 04' 02.07"	039° 17' 30.72"	Картометрический метод	5.00	–
2224	469608.53	1304313.38	053° 04' 02.02"	039° 17' 30.71"	Картометрический метод	5.00	–
2225	469607.85	1304311.70	053° 04' 02.00"	039° 17' 30.62"	Картометрический метод	5.00	–
2226	469607.62	1304310.20	053° 04' 01.99"	039° 17' 30.54"	Картометрический метод	5.00	–
2227	469617.11	1304301.82	053° 04' 02.30"	039° 17' 30.10"	Картометрический метод	5.00	–
2228	469628.13	1304297.30	053° 04' 02.66"	039° 17' 29.86"	Картометрический метод	5.00	–
2229	469632.30	1304294.42	053° 04' 02.80"	039° 17' 29.71"	Картометрический метод	5.00	–
2230	469638.27	1304288.54	053° 04' 02.99"	039° 17' 29.40"	Картометрический метод	5.00	–
2231	469644.95	1304286.47	053° 04' 03.21"	039° 17' 29.29"	Картометрический метод	5.00	–
2232	469659.40	1304287.21	053° 04' 03.67"	039° 17' 29.34"	Картометрический метод	5.00	–
2233	469675.45	1304291.47	053° 04' 04.19"	039° 17' 29.58"	Картометрический метод	5.00	–
2234	469689.86	1304297.91	053° 04' 04.66"	039° 17' 29.93"	Картометрический метод	5.00	–
2235	469698.51	1304304.11	053° 04' 04.93"	039° 17' 30.27"	Картометрический метод	5.00	–
2236	469709.76	1304314.70	053° 04' 05.29"	039° 17' 30.84"	Картометрический метод	5.00	–
2237	469734.14	1304337.08	053° 04' 06.07"	039° 17' 32.06"	Картометрический метод	5.00	–
2238	469761.62	1304359.59	053° 04' 06.95"	039° 17' 33.29"	Картометрический метод	5.00	–
2239	469779.51	1304370.81	053° 04' 07.53"	039° 17' 33.90"	Картометрический метод	5.00	–
2240	469793.98	1304377.01	053° 04' 08.00"	039° 17' 34.24"	Картометрический метод	5.00	–
2241	469800.63	1304379.86	053° 04' 08.21"	039° 17' 34.40"	Картометрический метод	5.00	–
2242	469805.28	1304382.63	053° 04' 08.36"	039° 17' 34.55"	Картометрический метод	5.00	–
2243	469829.63	1304401.69	053° 04' 09.14"	039° 17' 35.59"	Картометрический метод	5.00	–
2244	469833.26	1304406.70	053° 04' 09.25"	039° 17' 35.86"	Картометрический метод	5.00	–
2245	469845.43	1304430.50	053° 04' 09.64"	039° 17' 37.15"	Картометрический метод	5.00	–
2246	469847.20	1304437.85	053° 04' 09.69"	039° 17' 37.54"	Картометрический метод	5.00	–
2247	469848.91	1304455.88	053° 04' 09.74"	039° 17' 38.51"	Картометрический метод	5.00	–
2248	469847.92	1304475.95	053° 04' 09.70"	039° 17' 39.59"	Картометрический метод	5.00	–
2249	469845.64	1304493.63	053° 04' 09.62"	039° 17' 40.54"	Картометрический метод	5.00	–
2250	469842.91	1304500.50	053° 04' 09.53"	039° 17' 40.90"	Картометрический метод	5.00	–
2251	469836.36	1304509.01	053° 04' 09.32"	039° 17' 41.36"	Картометрический метод	5.00	–
2252	469832.77	1304519.36	053° 04' 09.20"	039° 17' 41.91"	Картометрический метод	5.00	–
2253	469830.66	1304527.98	053° 04' 09.13"	039° 17' 42.37"	Картометрический метод	5.00	–

2254	469827.07	1304572.18	053° 04' 08.99"	039° 17' 44.74"	Картометрический метод	5.00	–
2255	469828.42	1304579.87	053° 04' 09.04"	039° 17' 45.16"	Картометрический метод	5.00	–
2256	469837.58	1304600.57	053° 04' 09.32"	039° 17' 46.27"	Картометрический метод	5.00	–
2257	469839.04	1304606.67	053° 04' 09.37"	039° 17' 46.60"	Картометрический метод	5.00	–
2258	469839.29	1304618.13	053° 04' 09.37"	039° 17' 47.22"	Картометрический метод	5.00	–
2259	469840.08	1304623.78	053° 04' 09.40"	039° 17' 47.52"	Картометрический метод	5.00	–
2260	469850.77	1304650.78	053° 04' 09.73"	039° 17' 48.98"	Картометрический метод	5.00	–
2261	469855.18	1304668.69	053° 04' 09.87"	039° 17' 49.94"	Картометрический метод	5.00	–
2262	469856.66	1304673.98	053° 04' 09.91"	039° 17' 50.23"	Картометрический метод	5.00	–
2263	469863.75	1304687.16	053° 04' 10.14"	039° 17' 50.94"	Картометрический метод	5.00	–
2264	469864.68	1304696.62	053° 04' 10.16"	039° 17' 51.45"	Картометрический метод	5.00	–
2265	469861.74	1304729.42	053° 04' 10.06"	039° 17' 53.21"	Картометрический метод	5.00	–
2266	469861.97	1304781.00	053° 04' 10.05"	039° 17' 55.98"	Картометрический метод	5.00	–
2267	469861.38	1304795.99	053° 04' 10.02"	039° 17' 56.78"	Картометрический метод	5.00	–
2268	469859.02	1304814.28	053° 04' 09.94"	039° 17' 57.76"	Картометрический метод	5.00	–
2269	469855.79	1304823.70	053° 04' 09.83"	039° 17' 58.27"	Картометрический метод	5.00	–
2270	469811.96	1304919.73	053° 04' 08.38"	039° 18' 03.40"	Картометрический метод	5.00	–
2271	469805.93	1304939.84	053° 04' 08.18"	039° 18' 04.47"	Картометрический метод	5.00	–
2272	469804.93	1304949.34	053° 04' 08.14"	039° 18' 04.98"	Картометрический метод	5.00	–
2273	469810.10	1304980.26	053° 04' 08.30"	039° 18' 06.65"	Картометрический метод	5.00	–
2274	469811.91	1304989.51	053° 04' 08.35"	039° 18' 07.15"	Картометрический метод	5.00	–
2275	469812.82	1305012.75	053° 04' 08.37"	039° 18' 08.39"	Картометрический метод	5.00	–
2276	469814.74	1305023.58	053° 04' 08.43"	039° 18' 08.98"	Картометрический метод	5.00	–
2277	469821.72	1305041.94	053° 04' 08.65"	039° 18' 09.97"	Картометрический метод	5.00	–
2278	469833.19	1305064.19	053° 04' 09.01"	039° 18' 11.17"	Картометрический метод	5.00	–
2279	469843.89	1305076.59	053° 04' 09.35"	039° 18' 11.84"	Картометрический метод	5.00	–
2280	469848.77	1305080.96	053° 04' 09.51"	039° 18' 12.08"	Картометрический метод	5.00	–
2281	469855.17	1305083.34	053° 04' 09.71"	039° 18' 12.21"	Картометрический метод	5.00	–
2282	469871.93	1305086.23	053° 04' 10.26"	039° 18' 12.38"	Картометрический метод	5.00	–
2283	469889.90	1305094.33	053° 04' 10.83"	039° 18' 12.82"	Картометрический метод	5.00	–
2284	469904.37	1305103.18	053° 04' 11.30"	039° 18' 13.31"	Картометрический метод	5.00	–
2285	469926.19	1305123.31	053° 04' 12.00"	039° 18' 14.40"	Картометрический метод	5.00	–
2286	469941.00	1305138.56	053° 04' 12.47"	039° 18' 15.23"	Картометрический метод	5.00	–
2287	469966.69	1305171.09	053° 04' 13.29"	039° 18' 16.99"	Картометрический метод	5.00	–
2288	469972.60	1305182.32	053° 04' 13.48"	039° 18' 17.60"	Картометрический метод	5.00	–
2289	469974.09	1305193.13	053° 04' 13.52"	039° 18' 18.18"	Картометрический метод	5.00	–
2290	469972.71	1305213.99	053° 04' 13.47"	039° 18' 19.30"	Картометрический метод	5.00	–
2291	469970.39	1305261.97	053° 04' 13.38"	039° 18' 21.87"	Картометрический метод	5.00	–

2292	469969.42	1305287.53	053° 04' 13.33"	039° 18' 23.25"	Картометрический метод	5.00	–
2293	469968.11	1305307.64	053° 04' 13.28"	039° 18' 24.33"	Картометрический метод	5.00	–
2294	469963.40	1305327.96	053° 04' 13.12"	039° 18' 25.41"	Картометрический метод	5.00	–
2295	469963.16	1305334.04	053° 04' 13.11"	039° 18' 25.74"	Картометрический метод	5.00	–
2296	469962.64	1305347.20	053° 04' 13.09"	039° 18' 26.45"	Картометрический метод	5.00	–
2297	469961.84	1305357.94	053° 04' 13.06"	039° 18' 27.02"	Картометрический метод	5.00	–
2298	469962.80	1305378.84	053° 04' 13.09"	039° 18' 28.15"	Картометрический метод	5.00	–
2299	469961.45	1305393.14	053° 04' 13.04"	039° 18' 28.91"	Картометрический метод	5.00	–
2300	469834.82	1305387.39	053° 04' 08.94"	039° 18' 28.53"	Картометрический метод	5.00	–
2301	469764.63	1305385.93	053° 04' 06.67"	039° 18' 28.40"	Картометрический метод	5.00	–
2302	469716.97	1305387.02	053° 04' 05.13"	039° 18' 28.43"	Картометрический метод	5.00	–
2303	469701.05	1305387.28	053° 04' 04.62"	039° 18' 28.44"	Картометрический метод	5.00	–
2304	469687.52	1305403.06	053° 04' 04.17"	039° 18' 29.28"	Картометрический метод	5.00	–
2305	469677.19	1305410.32	053° 04' 03.84"	039° 18' 29.66"	Картометрический метод	5.00	–
2306	469665.39	1305416.33	053° 04' 03.45"	039° 18' 29.98"	Картометрический метод	5.00	–
2307	469654.83	1305420.99	053° 04' 03.11"	039° 18' 30.22"	Картометрический метод	5.00	–
2308	469628.64	1305423.82	053° 04' 02.26"	039° 18' 30.36"	Картометрический метод	5.00	–
2309	469615.70	1305428.41	053° 04' 01.84"	039° 18' 30.59"	Картометрический метод	5.00	–
2310	469613.75	1305433.86	053° 04' 01.78"	039° 18' 30.88"	Картометрический метод	5.00	–
2311	469614.57	1305438.03	053° 04' 01.80"	039° 18' 31.11"	Картометрический метод	5.00	–
2312	469618.93	1305447.66	053° 04' 01.94"	039° 18' 31.63"	Картометрический метод	5.00	–
2313	469619.11	1305453.42	053° 04' 01.94"	039° 18' 31.94"	Картометрический метод	5.00	–
2314	469617.75	1305455.92	053° 04' 01.90"	039° 18' 32.07"	Картометрический метод	5.00	–
2315	469614.89	1305458.91	053° 04' 01.80"	039° 18' 32.23"	Картометрический метод	5.00	–
2316	469613.25	1305463.54	053° 04' 01.75"	039° 18' 32.48"	Картометрический метод	5.00	–
2317	469610.44	1305465.40	053° 04' 01.66"	039° 18' 32.58"	Картометрический метод	5.00	–
2318	469601.27	1305464.22	053° 04' 01.36"	039° 18' 32.51"	Картометрический метод	5.00	–
2319	469587.56	1305464.18	053° 04' 00.92"	039° 18' 32.50"	Картометрический метод	5.00	–
2320	469565.36	1305471.99	053° 04' 00.20"	039° 18' 32.90"	Картометрический метод	5.00	–
2321	469560.00	1305476.44	053° 04' 00.02"	039° 18' 33.14"	Картометрический метод	5.00	–
2322	469557.33	1305482.20	053° 03' 59.93"	039° 18' 33.45"	Картометрический метод	5.00	–
2323	469554.15	1305487.78	053° 03' 59.83"	039° 18' 33.74"	Картометрический метод	5.00	–
2324	469541.94	1305494.59	053° 03' 59.43"	039° 18' 34.10"	Картометрический метод	5.00	–
2325	469532.36	1305498.54	053° 03' 59.12"	039° 18' 34.31"	Картометрический метод	5.00	–
2326	469530.32	1305498.36	053° 03' 59.05"	039° 18' 34.30"	Картометрический метод	5.00	–
2327	469529.18	1305497.14	053° 03' 59.02"	039° 18' 34.23"	Картометрический метод	5.00	–
2328	469528.27	1305492.46	053° 03' 58.99"	039° 18' 33.98"	Картометрический метод	5.00	–
2329	469524.41	1305486.47	053° 03' 58.87"	039° 18' 33.65"	Картометрический метод	5.00	–

2330	469516.61	1305479.11	053° 03' 58.62"	039° 18' 33.25"	Картометрический метод	5.00	–
2331	469501.13	1305470.72	053° 03' 58.12"	039° 18' 32.79"	Картометрический метод	5.00	–
2332	469484.69	1305463.59	053° 03' 57.59"	039° 18' 32.40"	Картометрический метод	5.00	–
2333	469457.48	1305460.59	053° 03' 56.71"	039° 18' 32.22"	Картометрический метод	5.00	–
2334	469443.86	1305461.39	053° 03' 56.27"	039° 18' 32.26"	Картометрический метод	5.00	–
2335	469420.14	1305464.91	053° 03' 55.50"	039° 18' 32.43"	Картометрический метод	5.00	–
2336	469411.06	1305467.40	053° 03' 55.21"	039° 18' 32.56"	Картометрический метод	5.00	–
2337	469398.92	1305477.39	053° 03' 54.81"	039° 18' 33.09"	Картометрический метод	5.00	–
2338	469393.93	1305485.90	053° 03' 54.65"	039° 18' 33.54"	Картометрический метод	5.00	–
2339	469388.93	1305491.01	053° 03' 54.48"	039° 18' 33.81"	Картометрический метод	5.00	–
2340	469380.42	1305494.64	053° 03' 54.21"	039° 18' 34.00"	Картометрический метод	5.00	–
2341	469370.21	1305497.14	053° 03' 53.88"	039° 18' 34.13"	Картометрический метод	5.00	–
2342	469357.84	1305507.35	053° 03' 53.47"	039° 18' 34.67"	Картометрический метод	5.00	–
2343	469333.10	1305523.46	053° 03' 52.66"	039° 18' 35.52"	Картометрический метод	5.00	–
2344	469314.49	1305543.55	053° 03' 52.06"	039° 18' 36.59"	Картометрический метод	5.00	–
2345	469293.95	1305565.79	053° 03' 51.38"	039° 18' 37.77"	Картометрический метод	5.00	–
2346	469292.70	1305573.06	053° 03' 51.34"	039° 18' 38.16"	Картометрический метод	5.00	–
2347	469294.51	1305576.12	053° 03' 51.40"	039° 18' 38.33"	Картометрический метод	5.00	–
2348	469297.46	1305575.67	053° 03' 51.49"	039° 18' 38.30"	Картометрический метод	5.00	–
2349	469312.44	1305567.27	053° 03' 51.98"	039° 18' 37.86"	Картометрический метод	5.00	–
2350	469347.47	1305552.97	053° 03' 53.12"	039° 18' 37.12"	Картометрический метод	5.00	–
2351	469359.00	1305544.57	053° 03' 53.49"	039° 18' 36.67"	Картометрический метод	5.00	–
2352	469365.35	1305540.80	053° 03' 53.70"	039° 18' 36.47"	Картометрический метод	5.00	–
2353	469375.43	1305529.46	053° 03' 54.03"	039° 18' 35.87"	Картометрический метод	5.00	–
2354	469394.54	1305517.25	053° 03' 54.65"	039° 18' 35.23"	Картометрический метод	5.00	–
2355	469404.94	1305513.16	053° 03' 54.99"	039° 18' 35.01"	Картометрический метод	5.00	–
2356	469425.02	1305512.57	053° 03' 55.64"	039° 18' 34.99"	Картометрический метод	5.00	–
2357	469445.56	1305508.14	053° 03' 56.31"	039° 18' 34.77"	Картометрический метод	5.00	–
2358	469458.84	1305510.53	053° 03' 56.74"	039° 18' 34.91"	Картометрический метод	5.00	–
2359	469476.21	1305520.29	053° 03' 57.29"	039° 18' 35.44"	Картометрический метод	5.00	–
2360	469492.46	1305534.54	053° 03' 57.82"	039° 18' 36.22"	Картометрический метод	5.00	–
2361	469507.39	1305550.16	053° 03' 58.29"	039° 18' 37.06"	Картометрический метод	5.00	–
2362	469514.66	1305556.42	053° 03' 58.53"	039° 18' 37.40"	Картометрический метод	5.00	–
2363	469529.43	1305562.84	053° 03' 59.00"	039° 18' 37.76"	Картометрический метод	5.00	–
2364	469556.33	1305571.24	053° 03' 59.87"	039° 18' 38.23"	Картометрический метод	5.00	–
2365	469595.37	1305582.93	053° 04' 01.13"	039° 18' 38.88"	Картометрический метод	5.00	–
2366	469611.25	1305589.97	053° 04' 01.64"	039° 18' 39.27"	Картометрический метод	5.00	–
2367	469636.11	1305610.85	053° 04' 02.43"	039° 18' 40.40"	Картометрический метод	5.00	–

2368	469643.42	1305616.89	053° 04' 02.67"	039° 18' 40.73"	Картометрический метод	5.00	–
2369	469649.13	1305624.98	053° 04' 02.85"	039° 18' 41.17"	Картометрический метод	5.00	–
2370	469657.33	1305642.62	053° 04' 03.11"	039° 18' 42.12"	Картометрический метод	5.00	–
2371	469666.86	1305661.87	053° 04' 03.41"	039° 18' 43.16"	Картометрический метод	5.00	–
2372	469672.63	1305669.63	053° 04' 03.59"	039° 18' 43.58"	Картометрический метод	5.00	–
2373	469683.66	1305694.72	053° 04' 03.94"	039° 18' 44.94"	Картометрический метод	5.00	–
2374	469696.41	1305719.48	053° 04' 04.34"	039° 18' 46.27"	Картометрический метод	5.00	–
2375	469704.81	1305734.55	053° 04' 04.61"	039° 18' 47.09"	Картометрический метод	5.00	–
2376	469709.44	1305739.36	053° 04' 04.76"	039° 18' 47.35"	Картометрический метод	5.00	–
2377	469710.94	1305742.63	053° 04' 04.80"	039° 18' 47.53"	Картометрический метод	5.00	–
2378	469711.58	1305751.80	053° 04' 04.82"	039° 18' 48.02"	Картометрический метод	5.00	–
2379	469714.03	1305763.01	053° 04' 04.90"	039° 18' 48.62"	Картометрический метод	5.00	–
2380	469717.52	1305771.73	053° 04' 05.01"	039° 18' 49.09"	Картометрический метод	5.00	–
2381	469718.16	1305776.13	053° 04' 05.03"	039° 18' 49.33"	Картометрический метод	5.00	–
2382	469716.30	1305784.94	053° 04' 04.96"	039° 18' 49.80"	Картометрический метод	5.00	–
2383	469717.30	1305789.29	053° 04' 04.99"	039° 18' 50.04"	Картометрический метод	5.00	–
2384	469721.61	1305793.15	053° 04' 05.13"	039° 18' 50.25"	Картометрический метод	5.00	–
2385	469723.97	1305797.97	053° 04' 05.21"	039° 18' 50.51"	Картометрический метод	5.00	–
2386	469725.06	1305804.87	053° 04' 05.24"	039° 18' 50.88"	Картометрический метод	5.00	–
2387	469724.92	1305820.91	053° 04' 05.23"	039° 18' 51.74"	Картометрический метод	5.00	–
2388	469726.10	1305828.61	053° 04' 05.26"	039° 18' 52.15"	Картометрический метод	5.00	–
2389	469730.32	1305836.87	053° 04' 05.40"	039° 18' 52.60"	Картометрический метод	5.00	–
2390	469731.21	1305841.32	053° 04' 05.42"	039° 18' 52.84"	Картометрический метод	5.00	–
2391	469729.85	1305860.86	053° 04' 05.37"	039° 18' 53.89"	Картометрический метод	5.00	–
2392	469731.66	1305872.78	053° 04' 05.43"	039° 18' 54.53"	Картометрический метод	5.00	–
2393	469743.92	1305908.41	053° 04' 05.81"	039° 18' 56.45"	Картометрический метод	5.00	–
2394	469753.11	1305939.16	053° 04' 06.09"	039° 18' 58.11"	Картометрический метод	5.00	–
2395	469761.24	1305972.64	053° 04' 06.34"	039° 18' 59.91"	Картометрический метод	5.00	–
2396	469763.96	1305979.86	053° 04' 06.43"	039° 19' 00.30"	Картометрический метод	5.00	–
2397	469769.34	1305986.49	053° 04' 06.60"	039° 19' 00.66"	Картометрический метод	5.00	–
2398	469777.40	1305991.03	053° 04' 06.86"	039° 19' 00.91"	Картометрический метод	5.00	–
2399	469786.36	1305992.84	053° 04' 07.15"	039° 19' 01.01"	Картометрический метод	5.00	–
2400	469794.88	1305994.09	053° 04' 07.42"	039° 19' 01.08"	Картометрический метод	5.00	–
2401	469816.32	1305991.94	053° 04' 08.12"	039° 19' 00.98"	Картометрический метод	5.00	–
2402	469823.13	1305993.41	053° 04' 08.34"	039° 19' 01.06"	Картометрический метод	5.00	–
2403	469829.38	1305999.31	053° 04' 08.54"	039° 19' 01.38"	Картометрический метод	5.00	–
2404	469834.03	1306010.21	053° 04' 08.69"	039° 19' 01.97"	Картометрический метод	5.00	–
2405	469833.35	1306021.22	053° 04' 08.66"	039° 19' 02.56"	Картометрический метод	5.00	–

2406	469833.01	1306068.20	053° 04' 08.63"	039° 19' 05.09"	Картометрический метод	5.00	–
2407	469834.26	1306082.84	053° 04' 08.67"	039° 19' 05.87"	Картометрический метод	5.00	–
2408	469840.61	1306100.32	053° 04' 08.86"	039° 19' 06.81"	Картометрический метод	5.00	–
2409	469842.65	1306110.98	053° 04' 08.93"	039° 19' 07.39"	Картометрический метод	5.00	–
2410	469840.84	1306131.52	053° 04' 08.86"	039° 19' 08.49"	Картометрический метод	5.00	–
2411	469841.86	1306145.94	053° 04' 08.89"	039° 19' 09.27"	Картометрический метод	5.00	–
2412	469852.19	1306170.00	053° 04' 09.21"	039° 19' 10.56"	Картометрический метод	5.00	–
2413	469862.29	1306199.96	053° 04' 09.53"	039° 19' 12.18"	Картометрический метод	5.00	–
2414	469868.87	1306224.47	053° 04' 09.73"	039° 19' 13.50"	Картометрический метод	5.00	–
2415	469874.09	1306262.71	053° 04' 09.89"	039° 19' 15.56"	Картометрический метод	5.00	–
2416	469885.78	1306290.06	053° 04' 10.25"	039° 19' 17.03"	Картометрический метод	5.00	–
2417	469885.44	1306300.28	053° 04' 10.24"	039° 19' 17.58"	Картометрический метод	5.00	–
2418	469872.50	1306311.51	053° 04' 09.82"	039° 19' 18.18"	Картометрический метод	5.00	–
2419	469869.55	1306320.71	053° 04' 09.72"	039° 19' 18.67"	Картометрический метод	5.00	–
2420	469871.59	1306337.16	053° 04' 09.78"	039° 19' 19.55"	Картометрический метод	5.00	–
2421	469876.81	1306357.48	053° 04' 09.94"	039° 19' 20.65"	Картометрический метод	5.00	–
2422	469876.47	1306366.21	053° 04' 09.92"	039° 19' 21.12"	Картометрический метод	5.00	–
2423	469871.82	1306374.73	053° 04' 09.77"	039° 19' 21.57"	Картометрический метод	5.00	–
2424	469872.05	1306378.81	053° 04' 09.78"	039° 19' 21.79"	Картометрический метод	5.00	–
2425	469876.02	1306385.28	053° 04' 09.90"	039° 19' 22.14"	Картометрический метод	5.00	–
2426	469874.82	1306389.50	053° 04' 09.86"	039° 19' 22.37"	Картометрический метод	5.00	–
2427	469871.48	1306392.77	053° 04' 09.75"	039° 19' 22.54"	Картометрический метод	5.00	–
2428	469844.81	1306396.86	053° 04' 08.89"	039° 19' 22.74"	Картометрический метод	5.00	–
2429	469837.14	1306402.42	053° 04' 08.64"	039° 19' 23.04"	Картометрический метод	5.00	–
2430	469835.34	1306408.93	053° 04' 08.58"	039° 19' 23.38"	Картометрический метод	5.00	–
2431	469837.96	1306413.63	053° 04' 08.66"	039° 19' 23.64"	Картометрический метод	5.00	–
2432	469858.32	1306414.45	053° 04' 09.32"	039° 19' 23.70"	Картометрический метод	5.00	–
2433	469862.45	1306418.18	053° 04' 09.45"	039° 19' 23.90"	Картометрический метод	5.00	–
2434	469862.59	1306421.64	053° 04' 09.45"	039° 19' 24.08"	Картометрический метод	5.00	–
2435	469860.45	1306425.89	053° 04' 09.38"	039° 19' 24.31"	Картометрический метод	5.00	–
2436	469851.96	1306435.78	053° 04' 09.10"	039° 19' 24.84"	Картометрический метод	5.00	–
2437	469848.17	1306443.84	053° 04' 08.98"	039° 19' 25.27"	Картометрический метод	5.00	–
2438	469845.04	1306454.96	053° 04' 08.87"	039° 19' 25.86"	Картометрический метод	5.00	–
2439	469841.97	1306469.49	053° 04' 08.77"	039° 19' 26.64"	Картометрический метод	5.00	–
2440	469837.55	1306478.68	053° 04' 08.62"	039° 19' 27.13"	Картометрический метод	5.00	–
2441	469830.17	1306485.49	053° 04' 08.38"	039° 19' 27.49"	Картометрический метод	5.00	–
2442	469810.65	1306500.70	053° 04' 07.74"	039° 19' 28.30"	Картометрический метод	5.00	–
2443	469799.64	1306515.34	053° 04' 07.38"	039° 19' 29.08"	Картометрический метод	5.00	–

2444	469797.83	1306524.19	053° 04' 07.32"	039° 19' 29.55"	Картометрический метод	5.00	–
2445	469802.14	1306543.93	053° 04' 07.45"	039° 19' 30.61"	Картометрический метод	5.00	–
2446	469802.82	1306550.86	053° 04' 07.47"	039° 19' 30.99"	Картометрический метод	5.00	–
2447	469797.01	1306557.87	053° 04' 07.28"	039° 19' 31.36"	Картометрический метод	5.00	–
2448	469782.03	1306560.91	053° 04' 06.80"	039° 19' 31.51"	Картометрический метод	5.00	–
2449	469778.76	1306565.31	053° 04' 06.69"	039° 19' 31.75"	Картометрический метод	5.00	–
2450	469778.44	1306571.44	053° 04' 06.68"	039° 19' 32.08"	Картометрический метод	5.00	–
2451	469778.81	1306579.07	053° 04' 06.68"	039° 19' 32.49"	Картометрический метод	5.00	–
2452	469781.21	1306585.74	053° 04' 06.76"	039° 19' 32.85"	Картометрический метод	5.00	–
2453	469784.39	1306592.32	053° 04' 06.86"	039° 19' 33.20"	Картометрический метод	5.00	–
2454	469802.76	1306604.48	053° 04' 07.45"	039° 19' 33.87"	Картометрический метод	5.00	–
2455	469811.61	1306616.96	053° 04' 07.73"	039° 19' 34.54"	Картометрический метод	5.00	–
2456	469813.65	1306637.16	053° 04' 07.79"	039° 19' 35.63"	Картометрический метод	5.00	–
2457	469810.02	1306649.87	053° 04' 07.67"	039° 19' 36.31"	Картометрический метод	5.00	–
2458	469804.12	1306656.23	053° 04' 07.47"	039° 19' 36.65"	Картометрический метод	5.00	–
2459	469770.14	1306664.80	053° 04' 06.37"	039° 19' 37.08"	Картометрический метод	5.00	–
2460	469756.52	1306669.45	053° 04' 05.93"	039° 19' 37.33"	Картометрический метод	5.00	–
2461	469745.96	1306671.04	053° 04' 05.59"	039° 19' 37.40"	Картометрический метод	5.00	–
2462	469737.45	1306668.20	053° 04' 05.31"	039° 19' 37.25"	Картометрический метод	5.00	–
2463	469725.88	1306657.99	053° 04' 04.94"	039° 19' 36.69"	Картометрический метод	5.00	–
2464	469717.46	1306657.56	053° 04' 04.67"	039° 19' 36.66"	Картометрический метод	5.00	–
2465	469709.02	1306660.86	053° 04' 04.40"	039° 19' 36.83"	Картометрический метод	5.00	–
2466	469702.12	1306672.66	053° 04' 04.17"	039° 19' 37.46"	Картометрический метод	5.00	–
2467	469697.04	1306681.56	053° 04' 04.00"	039° 19' 37.94"	Картометрический метод	5.00	–
2468	469694.95	1306689.27	053° 04' 03.93"	039° 19' 38.35"	Картометрический метод	5.00	–
2469	469695.92	1306696.46	053° 04' 03.96"	039° 19' 38.74"	Картометрический метод	5.00	–
2470	469700.28	1306701.60	053° 04' 04.10"	039° 19' 39.02"	Картометрический метод	5.00	–
2471	469708.29	1306706.33	053° 04' 04.35"	039° 19' 39.28"	Картометрический метод	5.00	–
2472	469724.92	1306715.34	053° 04' 04.89"	039° 19' 39.77"	Картометрический метод	5.00	–
2473	469734.05	1306720.29	053° 04' 05.18"	039° 19' 40.04"	Картометрический метод	5.00	–
2474	469753.96	1306730.76	053° 04' 05.82"	039° 19' 40.62"	Картометрический метод	5.00	–
2475	469768.05	1306735.68	053° 04' 06.28"	039° 19' 40.89"	Картометрический метод	5.00	–
2476	469785.46	1306744.35	053° 04' 06.84"	039° 19' 41.37"	Картометрический метод	5.00	–
2477	469800.21	1306757.40	053° 04' 07.31"	039° 19' 42.08"	Картометрический метод	5.00	–
2478	469805.13	1306768.95	053° 04' 07.46"	039° 19' 42.70"	Картометрический метод	5.00	–
2479	469809.63	1306783.84	053° 04' 07.60"	039° 19' 43.50"	Картометрический метод	5.00	–
2480	469809.90	1306789.20	053° 04' 07.61"	039° 19' 43.79"	Картометрический метод	5.00	–
2481	469807.09	1306800.78	053° 04' 07.51"	039° 19' 44.41"	Картометрический метод	5.00	–

2482	469805.72	1306807.81	053° 04' 07.47"	039° 19' 44.79"	Картометрический метод	5.00	–
2483	469805.68	1306815.03	053° 04' 07.46"	039° 19' 45.17"	Картометрический метод	5.00	–
2484	469806.11	1306829.47	053° 04' 07.47"	039° 19' 45.95"	Картометрический метод	5.00	–
2485	469803.39	1306838.66	053° 04' 07.38"	039° 19' 46.44"	Картометрический метод	5.00	–
2486	469787.61	1306857.61	053° 04' 06.86"	039° 19' 47.45"	Картометрический метод	5.00	–
2487	469783.07	1306864.19	053° 04' 06.71"	039° 19' 47.80"	Картометрический метод	5.00	–
2488	469780.92	1306873.61	053° 04' 06.64"	039° 19' 48.30"	Картометрический метод	5.00	–
2489	469776.83	1306900.39	053° 04' 06.50"	039° 19' 49.74"	Картометрический метод	5.00	–
2490	469774.22	1306909.70	053° 04' 06.41"	039° 19' 50.24"	Картометрический метод	5.00	–
2491	469754.93	1306932.17	053° 04' 05.78"	039° 19' 51.43"	Картометрический метод	5.00	–
2492	469752.89	1306938.64	053° 04' 05.71"	039° 19' 51.78"	Картометрический метод	5.00	–
2493	469750.96	1306950.90	053° 04' 05.64"	039° 19' 52.44"	Картометрический метод	5.00	–
2494	469749.14	1306957.25	053° 04' 05.58"	039° 19' 52.78"	Картометрический метод	5.00	–
2495	469745.51	1306964.40	053° 04' 05.46"	039° 19' 53.16"	Картометрический метод	5.00	–
2496	469741.99	1306975.18	053° 04' 05.34"	039° 19' 53.73"	Картометрический метод	5.00	–
2497	469740.74	1306986.30	053° 04' 05.30"	039° 19' 54.33"	Картометрический метод	5.00	–
2498	469740.97	1307003.21	053° 04' 05.30"	039° 19' 55.24"	Картометрический метод	5.00	–
2499	469738.59	1307011.50	053° 04' 05.22"	039° 19' 55.68"	Картометрический метод	5.00	–
2500	469732.23	1307016.95	053° 04' 05.01"	039° 19' 55.97"	Картометрический метод	5.00	–
2501	469725.54	1307024.78	053° 04' 04.79"	039° 19' 56.39"	Картометрический метод	5.00	–
2502	469720.09	1307036.24	053° 04' 04.61"	039° 19' 57.00"	Картометрический метод	5.00	–
2503	469708.29	1307049.74	053° 04' 04.22"	039° 19' 57.72"	Картометрический метод	5.00	–
2504	469685.13	1307063.25	053° 04' 03.47"	039° 19' 58.43"	Картометрический метод	5.00	–
2505	469669.59	1307065.29	053° 04' 02.97"	039° 19' 58.53"	Картометрический метод	5.00	–
2506	469653.36	1307070.40	053° 04' 02.44"	039° 19' 58.79"	Картометрический метод	5.00	–
2507	469637.36	1307072.33	053° 04' 01.92"	039° 19' 58.88"	Картометрический метод	5.00	–
2508	469618.29	1307070.96	053° 04' 01.30"	039° 19' 58.80"	Картометрический метод	5.00	–
2509	469603.38	1307073.68	053° 04' 00.82"	039° 19' 58.94"	Картометрический метод	5.00	–
2510	469577.55	1307080.84	053° 03' 59.98"	039° 19' 59.30"	Картометрический метод	5.00	–
2511	469557.46	1307093.21	053° 03' 59.33"	039° 19' 59.95"	Картометрический метод	5.00	–
2512	469551.90	1307094.34	053° 03' 59.15"	039° 20' 00.01"	Картометрический метод	5.00	–
2513	469544.18	1307093.66	053° 03' 58.90"	039° 19' 59.97"	Картометрический метод	5.00	–
2514	469526.48	1307091.96	053° 03' 58.33"	039° 19' 59.87"	Картометрический метод	5.00	–
2515	469474.50	1307098.31	053° 03' 56.64"	039° 20' 00.18"	Картометрический метод	5.00	–
2516	469465.54	1307096.73	053° 03' 56.35"	039° 20' 00.08"	Картометрический метод	5.00	–
2517	469446.70	1307093.66	053° 03' 55.75"	039° 19' 59.91"	Картометрический метод	5.00	–
2518	469423.55	1307093.66	053° 03' 55.00"	039° 19' 59.89"	Картометрический метод	5.00	–
2519	469388.37	1307102.85	053° 03' 53.86"	039° 20' 00.36"	Картометрический метод	5.00	–

2520	469363.63	1307114.43	053° 03' 53.05"	039° 20' 00.97"	Картометрический метод	5.00	–
2521	469329.58	1307136.79	053° 03' 51.94"	039° 20' 02.15"	Картометрический метод	5.00	–
2522	469316.64	1307143.14	053° 03' 51.52"	039° 20' 02.48"	Картометрический метод	5.00	–
2523	469300.64	1307145.30	053° 03' 51.00"	039° 20' 02.59"	Картометрический метод	5.00	–
2524	469282.08	1307143.08	053° 03' 50.40"	039° 20' 02.46"	Картометрический метод	5.00	–
2525	469275.05	1307147.17	053° 03' 50.17"	039° 20' 02.67"	Картометрический метод	5.00	–
2526	469270.10	1307156.95	053° 03' 50.01"	039° 20' 03.19"	Картометрический метод	5.00	–
2527	469267.28	1307165.04	053° 03' 49.91"	039° 20' 03.63"	Картометрический метод	5.00	–
2528	469259.45	1307177.41	053° 03' 49.66"	039° 20' 04.29"	Картометрический метод	5.00	–
2529	469248.10	1307187.63	053° 03' 49.29"	039° 20' 04.83"	Картометрический метод	5.00	–
2530	469236.64	1307195.01	053° 03' 48.91"	039° 20' 05.22"	Картометрический метод	5.00	–
2531	469220.52	1307198.18	053° 03' 48.39"	039° 20' 05.38"	Картометрический метод	5.00	–
2532	469215.53	1307201.47	053° 03' 48.23"	039° 20' 05.55"	Картометрический метод	5.00	–
2533	469209.24	1307212.05	053° 03' 48.02"	039° 20' 06.11"	Картометрический метод	5.00	–
2534	469203.79	1307217.70	053° 03' 47.84"	039° 20' 06.41"	Картометрический метод	5.00	–
2535	469183.18	1307230.87	053° 03' 47.17"	039° 20' 07.11"	Картометрический метод	5.00	–
2536	469166.73	1307236.43	053° 03' 46.64"	039° 20' 07.40"	Картометрический метод	5.00	–
2537	469158.56	1307240.40	053° 03' 46.37"	039° 20' 07.60"	Картометрический метод	5.00	–
2538	469148.57	1307246.98	053° 03' 46.04"	039° 20' 07.95"	Картометрический метод	5.00	–
2539	469132.91	1307252.77	053° 03' 45.53"	039° 20' 08.25"	Картометрический метод	5.00	–
2540	469121.11	1307255.27	053° 03' 45.15"	039° 20' 08.38"	Картометрический метод	5.00	–
2541	469090.24	1307255.83	053° 03' 44.15"	039° 20' 08.39"	Картометрический метод	5.00	–
2542	469078.55	1307257.31	053° 03' 43.77"	039° 20' 08.46"	Картометрический метод	5.00	–
2543	469059.14	1307263.55	053° 03' 43.14"	039° 20' 08.78"	Картометрический метод	5.00	–
2544	469049.72	1307269.68	053° 03' 42.84"	039° 20' 09.11"	Картометрический метод	5.00	–
2545	469041.89	1307273.08	053° 03' 42.58"	039° 20' 09.28"	Картометрический метод	5.00	–
2546	469028.16	1307274.56	053° 03' 42.14"	039° 20' 09.35"	Картометрический метод	5.00	–
2547	469014.77	1307274.79	053° 03' 41.71"	039° 20' 09.36"	Картометрический метод	5.00	–
2548	469006.03	1307276.72	053° 03' 41.42"	039° 20' 09.46"	Картометрический метод	5.00	–
2549	468990.60	1307285.00	053° 03' 40.92"	039° 20' 09.89"	Картометрический метод	5.00	–
2550	468948.04	1307310.19	053° 03' 39.53"	039° 20' 11.22"	Картометрический метод	5.00	–
2551	468937.94	1307319.50	053° 03' 39.20"	039° 20' 11.71"	Картометрический метод	5.00	–
2552	468914.79	1307351.62	053° 03' 38.44"	039° 20' 13.42"	Картометрический метод	5.00	–
2553	468902.53	1307360.47	053° 03' 38.04"	039° 20' 13.89"	Картометрический метод	5.00	–
2554	468886.85	1307368.39	053° 03' 37.53"	039° 20' 14.30"	Картометрический метод	5.00	–
2555	468866.65	1307380.56	053° 03' 36.87"	039° 20' 14.94"	Картометрический метод	5.00	–
2556	468864.06	1307384.19	053° 03' 36.79"	039° 20' 15.14"	Картометрический метод	5.00	–
2557	468858.93	1307394.63	053° 03' 36.62"	039° 20' 15.69"	Картометрический метод	5.00	–

2558	468852.67	1307400.98	053° 03' 36.41"	039° 20' 16.03"	Картометрический метод	5.00	–
2559	468835.99	1307410.60	053° 03' 35.87"	039° 20' 16.54"	Картометрический метод	5.00	–
2560	468831.90	1307415.95	053° 03' 35.74"	039° 20' 16.82"	Картометрический метод	5.00	–
2561	468828.36	1307423.58	053° 03' 35.62"	039° 20' 17.23"	Картометрический метод	5.00	–
2562	468824.00	1307437.65	053° 03' 35.47"	039° 20' 17.98"	Картометрический метод	5.00	–
2563	468823.73	1307443.73	053° 03' 35.46"	039° 20' 18.31"	Картометрический метод	5.00	–
2564	468825.91	1307448.27	053° 03' 35.53"	039° 20' 18.55"	Картометрический метод	5.00	–
2565	468829.45	1307451.54	053° 03' 35.64"	039° 20' 18.73"	Картометрический метод	5.00	–
2566	468857.96	1307466.88	053° 03' 36.56"	039° 20' 19.57"	Картометрический метод	5.00	–
2567	468863.32	1307473.78	053° 03' 36.73"	039° 20' 19.95"	Картометрический метод	5.00	–
2568	468865.86	1307482.14	053° 03' 36.81"	039° 20' 20.40"	Картометрический метод	5.00	–
2569	468868.49	1307488.04	053° 03' 36.89"	039° 20' 20.71"	Картометрический метод	5.00	–
2570	468872.03	1307490.94	053° 03' 37.01"	039° 20' 20.87"	Картометрический метод	5.00	–
2571	468876.48	1307490.67	053° 03' 37.15"	039° 20' 20.86"	Картометрический метод	5.00	–
2572	468905.53	1307473.55	053° 03' 38.10"	039° 20' 19.96"	Картометрический метод	5.00	–
2573	468921.58	1307463.95	053° 03' 38.62"	039° 20' 19.45"	Картометрический метод	5.00	–
2574	468935.83	1307456.05	053° 03' 39.08"	039° 20' 19.04"	Картометрический метод	5.00	–
2575	468944.54	1307452.87	053° 03' 39.37"	039° 20' 18.87"	Картометрический метод	5.00	–
2576	468954.71	1307446.74	053° 03' 39.70"	039° 20' 18.55"	Картометрический метод	5.00	–
2577	468968.15	1307436.07	053° 03' 40.14"	039° 20' 17.99"	Картометрический метод	5.00	–
2578	468986.53	1307421.23	053° 03' 40.74"	039° 20' 17.20"	Картометрический метод	5.00	–
2579	468995.59	1307416.08	053° 03' 41.03"	039° 20' 16.93"	Картометрический метод	5.00	–
2580	469017.04	1307410.63	053° 03' 41.73"	039° 20' 16.65"	Картометрический метод	5.00	–
2581	469029.98	1307407.34	053° 03' 42.15"	039° 20' 16.48"	Картометрический метод	5.00	–
2582	469060.28	1307406.66	053° 03' 43.13"	039° 20' 16.47"	Картометрический метод	5.00	–
2583	469081.16	1307406.54	053° 03' 43.80"	039° 20' 16.48"	Картометрический метод	5.00	–
2584	469108.51	1307410.63	053° 03' 44.68"	039° 20' 16.71"	Картометрический метод	5.00	–
2585	469120.31	1307411.08	053° 03' 45.07"	039° 20' 16.74"	Картометрический метод	5.00	–
2586	469154.81	1307409.61	053° 03' 46.18"	039° 20' 16.69"	Картометрический метод	5.00	–
2587	469165.03	1307407.79	053° 03' 46.51"	039° 20' 16.60"	Картометрический метод	5.00	–
2588	469171.72	1307403.82	053° 03' 46.73"	039° 20' 16.39"	Картометрический метод	5.00	–
2589	469179.21	1307395.88	053° 03' 46.98"	039° 20' 15.97"	Картометрический метод	5.00	–
2590	469191.24	1307389.86	053° 03' 47.37"	039° 20' 15.65"	Картометрический метод	5.00	–
2591	469204.41	1307383.62	053° 03' 47.80"	039° 20' 15.32"	Картометрический метод	5.00	–
2592	469235.27	1307365.58	053° 03' 48.80"	039° 20' 14.37"	Картометрический метод	5.00	–
2593	469263.87	1307359.22	053° 03' 49.73"	039° 20' 14.05"	Картометрический метод	5.00	–
2594	469279.65	1307357.06	053° 03' 50.24"	039° 20' 13.95"	Картометрический метод	5.00	–
2595	469289.52	1307349.12	053° 03' 50.56"	039° 20' 13.53"	Картометрический метод	5.00	–

2596	469295.20	1307339.13	053° 03' 50.75"	039° 20' 12.99"	Картометрический метод	5.00	–
2597	469302.91	1307333.57	053° 03' 51.00"	039° 20' 12.70"	Картометрический метод	5.00	–
2598	469325.38	1307323.81	053° 03' 51.73"	039° 20' 12.19"	Картометрический метод	5.00	–
2599	469345.13	1307315.64	053° 03' 52.37"	039° 20' 11.76"	Картометрический метод	5.00	–
2600	469372.25	1307308.72	053° 03' 53.25"	039° 20' 11.41"	Картометрический метод	5.00	–
2601	469398.24	1307300.32	053° 03' 54.10"	039° 20' 10.97"	Картометрический метод	5.00	–
2602	469417.31	1307297.03	053° 03' 54.72"	039° 20' 10.81"	Картометрический метод	5.00	–
2603	469432.17	1307294.87	053° 03' 55.20"	039° 20' 10.70"	Картометрический метод	5.00	–
2604	469455.66	1307296.46	053° 03' 55.96"	039° 20' 10.80"	Картометрический метод	5.00	–
2605	469464.06	1307295.67	053° 03' 56.23"	039° 20' 10.77"	Картометрический метод	5.00	–
2606	469474.96	1307294.65	053° 03' 56.58"	039° 20' 10.72"	Картометрический метод	5.00	–
2607	469502.76	1307284.09	053° 03' 57.49"	039° 20' 10.17"	Картометрический метод	5.00	–
2608	469521.03	1307279.89	053° 03' 58.08"	039° 20' 09.96"	Картометрический метод	5.00	–
2609	469531.81	1307280.12	053° 03' 58.43"	039° 20' 09.97"	Картометрический метод	5.00	–
2610	469539.53	1307285.79	053° 03' 58.67"	039° 20' 10.28"	Картометрический метод	5.00	–
2611	469544.98	1307293.63	053° 03' 58.85"	039° 20' 10.71"	Картометрический метод	5.00	–
2612	469551.11	1307305.54	053° 03' 59.04"	039° 20' 11.35"	Картометрический метод	5.00	–
2613	469556.55	1307327.67	053° 03' 59.21"	039° 20' 12.54"	Картометрический метод	5.00	–
2614	469568.02	1307361.04	053° 03' 59.57"	039° 20' 14.34"	Картометрический метод	5.00	–
2615	469573.12	1307374.77	053° 03' 59.73"	039° 20' 15.08"	Картометрический метод	5.00	–
2616	469578.00	1307395.20	053° 03' 59.88"	039° 20' 16.18"	Картометрический метод	5.00	–
2617	469580.61	1307420.84	053° 03' 59.95"	039° 20' 17.56"	Картометрический метод	5.00	–
2618	469579.48	1307434.69	053° 03' 59.91"	039° 20' 18.31"	Картометрический метод	5.00	–
2619	469567.45	1307466.92	053° 03' 59.51"	039° 20' 20.03"	Картометрический метод	5.00	–
2620	469562.68	1307484.96	053° 03' 59.35"	039° 20' 20.99"	Картометрический метод	5.00	–
2621	469562.23	1307497.22	053° 03' 59.33"	039° 20' 21.65"	Картометрический метод	5.00	–
2622	469564.50	1307503.92	053° 03' 59.40"	039° 20' 22.01"	Картометрический метод	5.00	–
2623	469570.40	1307510.61	053° 03' 59.59"	039° 20' 22.38"	Картометрический метод	5.00	–
2624	469583.45	1307519.46	053° 04' 00.00"	039° 20' 22.86"	Картометрический метод	5.00	–
2625	469605.69	1307545.11	053° 04' 00.71"	039° 20' 24.25"	Картометрический метод	5.00	–
2626	469620.45	1307561.23	053° 04' 01.19"	039° 20' 25.13"	Картометрический метод	5.00	–
2627	469639.29	1307579.84	053° 04' 01.79"	039° 20' 26.14"	Картометрический метод	5.00	–
2628	469664.14	1307602.42	053° 04' 02.58"	039° 20' 27.37"	Картометрический метод	5.00	–
2629	469674.24	1307611.05	053° 04' 02.91"	039° 20' 27.84"	Картометрический метод	5.00	–
2630	469685.82	1307617.06	053° 04' 03.28"	039° 20' 28.17"	Картометрический метод	5.00	–
2631	469694.44	1307620.13	053° 04' 03.56"	039° 20' 28.34"	Картометрический метод	5.00	–
2632	469709.53	1307620.81	053° 04' 04.04"	039° 20' 28.38"	Картометрический метод	5.00	–
2633	469723.38	1307622.40	053° 04' 04.49"	039° 20' 28.48"	Картометрический метод	5.00	–

2634	469743.81	1307631.70	053° 04' 05.15"	039° 20' 28.99"	Картометрический метод	5.00	–
2635	469769.23	1307648.95	053° 04' 05.96"	039° 20' 29.93"	Картометрический метод	5.00	–
2636	469777.06	1307656.21	053° 04' 06.21"	039° 20' 30.33"	Картометрический метод	5.00	–
2637	469790.68	1307681.98	053° 04' 06.64"	039° 20' 31.72"	Картометрический метод	5.00	–
2638	469801.00	1307697.07	053° 04' 06.97"	039° 20' 32.54"	Картометрический метод	5.00	–
2639	469819.84	1307714.21	053° 04' 07.58"	039° 20' 33.47"	Картометрический метод	5.00	–
2640	469830.96	1307722.26	053° 04' 07.93"	039° 20' 33.91"	Картометрический метод	5.00	–
2641	469842.24	1307726.85	053° 04' 08.30"	039° 20' 34.16"	Картометрический метод	5.00	–
2642	469855.70	1307728.05	053° 04' 08.73"	039° 20' 34.24"	Картометрический метод	5.00	–
2643	469864.47	1307726.85	053° 04' 09.01"	039° 20' 34.18"	Картометрический метод	5.00	–
2644	469894.06	1307718.40	053° 04' 09.97"	039° 20' 33.74"	Картометрический метод	5.00	–
2645	469926.86	1307713.98	053° 04' 11.04"	039° 20' 33.53"	Картометрический метод	5.00	–
2646	469932.42	1307714.66	053° 04' 11.22"	039° 20' 33.57"	Картометрический метод	5.00	–
2647	469952.05	1307725.10	053° 04' 11.85"	039° 20' 34.14"	Картометрический метод	5.00	–
2648	469977.82	1307735.65	053° 04' 12.68"	039° 20' 34.72"	Картометрический метод	5.00	–
2649	470001.53	1307747.00	053° 04' 13.44"	039° 20' 35.35"	Картометрический метод	5.00	–
2650	470025.59	1307754.15	053° 04' 14.22"	039° 20' 35.75"	Картометрический метод	5.00	–
2651	470055.89	1307762.10	053° 04' 15.19"	039° 20' 36.19"	Картометрический метод	5.00	–
2652	470085.40	1307776.06	053° 04' 16.14"	039° 20' 36.96"	Картометрический метод	5.00	–
2653	470099.93	1307784.23	053° 04' 16.61"	039° 20' 37.41"	Картометрический метод	5.00	–
2654	470105.49	1307791.72	053° 04' 16.78"	039° 20' 37.82"	Картометрический метод	5.00	–
2655	470105.83	1307798.64	053° 04' 16.79"	039° 20' 38.19"	Картометрический метод	5.00	–
2656	470099.93	1307813.39	053° 04' 16.60"	039° 20' 38.98"	Картометрический метод	5.00	–
2657	470093.80	1307826.90	053° 04' 16.39"	039° 20' 39.70"	Картометрический метод	5.00	–
2658	470085.40	1307848.01	053° 04' 16.11"	039° 20' 40.83"	Картометрический метод	5.00	–
2659	470084.38	1307860.60	053° 04' 16.08"	039° 20' 41.50"	Картометрический метод	5.00	–
2660	470087.22	1307880.12	053° 04' 16.16"	039° 20' 42.55"	Картометрический метод	5.00	–
2661	470090.62	1307896.81	053° 04' 16.26"	039° 20' 43.45"	Картометрический метод	5.00	–
2662	470099.36	1307913.49	053° 04' 16.54"	039° 20' 44.35"	Картометрический метод	5.00	–
2663	470104.13	1307921.77	053° 04' 16.69"	039° 20' 44.80"	Картометрический метод	5.00	–
2664	470110.14	1307934.26	053° 04' 16.88"	039° 20' 45.47"	Картометрический метод	5.00	–
2665	470118.99	1307940.61	053° 04' 17.16"	039° 20' 45.82"	Картометрический метод	5.00	–
2666	470129.32	1307942.88	053° 04' 17.50"	039° 20' 45.95"	Картометрический метод	5.00	–
2667	470140.44	1307942.43	053° 04' 17.86"	039° 20' 45.93"	Картометрический метод	5.00	–
2668	470145.09	1307939.70	053° 04' 18.01"	039° 20' 45.79"	Картометрический метод	5.00	–
2669	470149.75	1307936.30	053° 04' 18.16"	039° 20' 45.61"	Картометрический метод	5.00	–
2670	470156.78	1307926.31	053° 04' 18.39"	039° 20' 45.08"	Картометрический метод	5.00	–
2671	470168.47	1307918.59	053° 04' 18.77"	039° 20' 44.67"	Картометрический метод	5.00	–

2672	470192.99	1307913.94	053° 04' 19.57"	039° 20' 44.44"	Картометрический метод	5.00	–
2673	470204.11	1307912.24	053° 04' 19.93"	039° 20' 44.35"	Картометрический метод	5.00	–
2674	470227.49	1307917.91	053° 04' 20.68"	039° 20' 44.67"	Картометрический метод	5.00	–
2675	470276.85	1307923.36	053° 04' 22.28"	039° 20' 45.00"	Картометрический метод	5.00	–
2676	470297.51	1307925.18	053° 04' 22.94"	039° 20' 45.11"	Картометрический метод	5.00	–
2677	470304.09	1307928.69	053° 04' 23.16"	039° 20' 45.30"	Картометрический метод	5.00	–
2678	470315.89	1307951.62	053° 04' 23.53"	039° 20' 46.54"	Картометрический метод	5.00	–
2679	470327.35	1307965.69	053° 04' 23.89"	039° 20' 47.30"	Картометрический метод	5.00	–
2680	470338.02	1307977.27	053° 04' 24.23"	039° 20' 47.93"	Картометрический метод	5.00	–
2681	470343.36	1307992.93	053° 04' 24.40"	039° 20' 48.78"	Картометрический метод	5.00	–
2682	470352.55	1308006.77	053° 04' 24.69"	039° 20' 49.53"	Картометрический метод	5.00	–
2683	470367.07	1308017.67	053° 04' 25.16"	039° 20' 50.12"	Картометрический метод	5.00	–
2684	470389.20	1308024.70	053° 04' 25.87"	039° 20' 50.51"	Картометрический метод	5.00	–
2685	470424.36	1308031.56	053° 04' 27.01"	039° 20' 50.90"	Картометрический метод	5.00	–
2686	470433.46	1308031.85	053° 04' 27.30"	039° 20' 50.92"	Картометрический метод	5.00	–
2687	470444.97	1308031.38	053° 04' 27.67"	039° 20' 50.91"	Картометрический метод	5.00	–
2688	470453.44	1308032.88	053° 04' 27.95"	039° 20' 50.99"	Картометрический метод	5.00	–
2689	470469.21	1308041.05	053° 04' 28.45"	039° 20' 51.44"	Картометрический метод	5.00	–
2690	470474.59	1308042.97	053° 04' 28.63"	039° 20' 51.55"	Картометрический метод	5.00	–
2691	470493.38	1308046.27	053° 04' 29.23"	039° 20' 51.74"	Картометрический метод	5.00	–
2692	470518.01	1308053.19	053° 04' 30.03"	039° 20' 52.13"	Картометрический метод	5.00	–
2693	470532.54	1308059.09	053° 04' 30.49"	039° 20' 52.45"	Картометрический метод	5.00	–
2694	470548.20	1308072.37	053° 04' 30.99"	039° 20' 53.17"	Картометрический метод	5.00	–
2695	470554.89	1308083.04	053° 04' 31.21"	039° 20' 53.75"	Картометрический метод	5.00	–
2696	470576.12	1308132.74	053° 04' 31.87"	039° 20' 56.44"	Картометрический метод	5.00	–
2697	470580.43	1308151.01	053° 04' 32.01"	039° 20' 57.42"	Картометрический метод	5.00	–
2698	470592.12	1308191.98	053° 04' 32.37"	039° 20' 59.63"	Картометрический метод	5.00	–
2699	470599.61	1308208.44	053° 04' 32.60"	039° 21' 00.52"	Картометрический метод	5.00	–
2700	470614.47	1308239.31	053° 04' 33.07"	039° 21' 02.18"	Картометрический метод	5.00	–
2701	470626.05	1308258.60	053° 04' 33.44"	039° 21' 03.23"	Картометрический метод	5.00	–
2702	470635.02	1308278.35	053° 04' 33.72"	039° 21' 04.29"	Картометрический метод	5.00	–
2703	470649.24	1308313.74	053° 04' 34.17"	039° 21' 06.20"	Картометрический метод	5.00	–
2704	470652.04	1308328.62	053° 04' 34.25"	039° 21' 07.01"	Картометрический метод	5.00	–
2705	470657.03	1308333.50	053° 04' 34.41"	039° 21' 07.27"	Картометрический метод	5.00	–
2706	470660.44	1308334.18	053° 04' 34.52"	039° 21' 07.31"	Картометрический метод	5.00	–
2707	470665.77	1308333.05	053° 04' 34.70"	039° 21' 07.25"	Картометрический метод	5.00	–
2708	470672.22	1308332.32	053° 04' 34.90"	039° 21' 07.22"	Картометрический метод	5.00	–
2709	470679.28	1308334.11	053° 04' 35.13"	039° 21' 07.32"	Картометрический метод	5.00	–

2710	470711.35	1308359.58	053° 04' 36.16"	039° 21' 08.71"	Картометрический метод	5.00	–
2711	470728.87	1308370.38	053° 04' 36.72"	039° 21' 09.30"	Картометрический метод	5.00	–
2712	470758.60	1308382.41	053° 04' 37.68"	039° 21' 09.96"	Картометрический метод	5.00	–
2713	470802.63	1308399.78	053° 04' 39.10"	039° 21' 10.93"	Картометрический метод	5.00	–
2714	470808.65	1308402.16	053° 04' 39.29"	039° 21' 11.06"	Картометрический метод	5.00	–
2715	470808.94	1308404.36	053° 04' 39.30"	039° 21' 11.18"	Картометрический метод	5.00	–
2716	470804.11	1308408.06	053° 04' 39.14"	039° 21' 11.37"	Картометрический метод	5.00	–
2717	470795.60	1308411.81	053° 04' 38.86"	039° 21' 11.57"	Картометрический метод	5.00	–
2718	470793.90	1308414.30	053° 04' 38.81"	039° 21' 11.70"	Картометрический метод	5.00	–
2719	470793.10	1308418.84	053° 04' 38.78"	039° 21' 11.94"	Картометрический метод	5.00	–
2720	470795.62	1308427.22	053° 04' 38.86"	039° 21' 12.39"	Картометрический метод	5.00	–
2721	470808.10	1308438.14	053° 04' 39.26"	039° 21' 12.99"	Картометрический метод	5.00	–
2722	470816.59	1308440.97	053° 04' 39.53"	039° 21' 13.15"	Картометрический метод	5.00	–
2723	470822.79	1308440.43	053° 04' 39.73"	039° 21' 13.12"	Картометрический метод	5.00	–
2724	470827.59	1308441.73	053° 04' 39.89"	039° 21' 13.20"	Картометрический метод	5.00	–
2725	470841.31	1308450.60	053° 04' 40.33"	039° 21' 13.68"	Картометрический метод	5.00	–
2726	470849.75	1308458.13	053° 04' 40.60"	039° 21' 14.09"	Картометрический метод	5.00	–
2727	470858.56	1308468.80	053° 04' 40.88"	039° 21' 14.67"	Картометрический метод	5.00	–
2728	470864.46	1308481.28	053° 04' 41.06"	039° 21' 15.34"	Картометрический метод	5.00	–
2729	470868.37	1308489.27	053° 04' 41.19"	039° 21' 15.78"	Картометрический метод	5.00	–
2730	470869.59	1308494.90	053° 04' 41.22"	039° 21' 16.08"	Картометрический метод	5.00	–
2731	470869.41	1308501.26	053° 04' 41.22"	039° 21' 16.42"	Картометрический метод	5.00	–
2732	470871.04	1308512.20	053° 04' 41.27"	039° 21' 17.01"	Картометрический метод	5.00	–
2733	470875.81	1308528.90	053° 04' 41.41"	039° 21' 17.91"	Картометрический метод	5.00	–
2734	470881.89	1308548.51	053° 04' 41.60"	039° 21' 18.97"	Картометрический метод	5.00	–
2735	470882.03	1308557.32	053° 04' 41.60"	039° 21' 19.44"	Картометрический метод	5.00	–
2736	470882.08	1308576.61	053° 04' 41.60"	039° 21' 20.48"	Картометрический метод	5.00	–
2737	470879.71	1308581.97	053° 04' 41.52"	039° 21' 20.76"	Картометрический метод	5.00	–
2738	470872.41	1308589.05	053° 04' 41.28"	039° 21' 21.14"	Картометрический метод	5.00	–
2739	470871.41	1308593.59	053° 04' 41.24"	039° 21' 21.38"	Картометрический метод	5.00	–
2740	470872.41	1308596.59	053° 04' 41.28"	039° 21' 21.54"	Картометрический метод	5.00	–
2741	470876.40	1308599.49	053° 04' 41.40"	039° 21' 21.70"	Картометрический метод	5.00	–
2742	470903.32	1308610.52	053° 04' 42.27"	039° 21' 22.31"	Картометрический метод	5.00	–
2743	470908.59	1308613.93	053° 04' 42.44"	039° 21' 22.50"	Картометрический метод	5.00	–
2744	470912.35	1308620.14	053° 04' 42.56"	039° 21' 22.83"	Картометрический метод	5.00	–
2745	470915.80	1308629.81	053° 04' 42.67"	039° 21' 23.36"	Картометрический метод	5.00	–
2746	470917.44	1308640.53	053° 04' 42.72"	039° 21' 23.93"	Картометрический метод	5.00	–
2747	470917.66	1308648.61	053° 04' 42.72"	039° 21' 24.37"	Картометрический метод	5.00	–

2748	470916.62	1308655.33	053° 04' 42.68"	039° 21' 24.73"	Картометрический метод	5.00	–
2749	470917.30	1308660.36	053° 04' 42.70"	039° 21' 25.00"	Картометрический метод	5.00	–
2750	470923.57	1308674.16	053° 04' 42.90"	039° 21' 25.74"	Картометрический метод	5.00	–
2751	470924.47	1308681.75	053° 04' 42.93"	039° 21' 26.15"	Картометрический метод	5.00	–
2752	470923.11	1308688.28	053° 04' 42.88"	039° 21' 26.50"	Картометрический метод	5.00	–
2753	470923.36	1308692.30	053° 04' 42.89"	039° 21' 26.72"	Картометрический метод	5.00	–
2754	470924.75	1308695.41	053° 04' 42.93"	039° 21' 26.88"	Картометрический метод	5.00	–
2755	470929.92	1308700.49	053° 04' 43.10"	039° 21' 27.16"	Картометрический метод	5.00	–
2756	470944.22	1308718.24	053° 04' 43.55"	039° 21' 28.12"	Картометрический метод	5.00	–
2757	470961.47	1308737.81	053° 04' 44.10"	039° 21' 29.19"	Картометрический метод	5.00	–
2758	470978.99	1308756.69	053° 04' 44.66"	039° 21' 30.21"	Картометрический метод	5.00	–
2759	470992.88	1308775.39	053° 04' 45.10"	039° 21' 31.23"	Картометрический метод	5.00	–
2760	471004.78	1308797.50	053° 04' 45.48"	039° 21' 32.42"	Картометрический метод	5.00	–
2761	471008.59	1308805.31	053° 04' 45.60"	039° 21' 32.84"	Картометрический метод	5.00	–
2762	471014.31	1308814.12	053° 04' 45.78"	039° 21' 33.32"	Картометрический метод	5.00	–
2763	471016.81	1308818.75	053° 04' 45.86"	039° 21' 33.57"	Картометрический метод	5.00	–
2764	471018.21	1308824.42	053° 04' 45.90"	039° 21' 33.88"	Картометрический метод	5.00	–
2765	471017.62	1308833.73	053° 04' 45.88"	039° 21' 34.37"	Картометрический метод	5.00	–
2766	471018.99	1308840.04	053° 04' 45.92"	039° 21' 34.71"	Картометрический метод	5.00	–
2767	471022.98	1308851.84	053° 04' 46.05"	039° 21' 35.35"	Картометрический метод	5.00	–
2768	471022.89	1308858.01	053° 04' 46.04"	039° 21' 35.68"	Картометрический метод	5.00	–
2769	471022.21	1308868.23	053° 04' 46.01"	039° 21' 36.23"	Картометрический метод	5.00	–
2770	471023.34	1308881.71	053° 04' 46.05"	039° 21' 36.96"	Картометрический метод	5.00	–
2771	471026.70	1308893.60	053° 04' 46.15"	039° 21' 37.60"	Картометрический метод	5.00	–
2772	471028.84	1308900.59	053° 04' 46.22"	039° 21' 37.97"	Картометрический метод	5.00	–
2773	471032.06	1308906.58	053° 04' 46.32"	039° 21' 38.30"	Картометрический метод	5.00	–
2774	471037.01	1308914.17	053° 04' 46.47"	039° 21' 38.71"	Картометрический метод	5.00	–
2775	471038.14	1308916.39	053° 04' 46.51"	039° 21' 38.83"	Картометрический метод	5.00	–
2776	471037.28	1308919.02	053° 04' 46.48"	039° 21' 38.97"	Картометрический метод	5.00	–
2777	471035.69	1308919.52	053° 04' 46.43"	039° 21' 38.99"	Картометрический метод	5.00	–
2778	471032.47	1308918.75	053° 04' 46.33"	039° 21' 38.95"	Картометрический метод	5.00	–
2779	471021.57	1308912.40	053° 04' 45.98"	039° 21' 38.60"	Картометрический метод	5.00	–
2780	471011.59	1308908.26	053° 04' 45.65"	039° 21' 38.37"	Картометрический метод	5.00	–
2781	471010.04	1308909.13	053° 04' 45.60"	039° 21' 38.42"	Картометрический метод	5.00	–
2782	471009.41	1308911.76	053° 04' 45.58"	039° 21' 38.56"	Картометрический метод	5.00	–
2783	471011.00	1308915.39	053° 04' 45.63"	039° 21' 38.76"	Картометрический метод	5.00	–
2784	471020.94	1308925.97	053° 04' 45.95"	039° 21' 39.33"	Картометрический метод	5.00	–
2785	471025.84	1308935.86	053° 04' 46.10"	039° 21' 39.87"	Картометрический метод	5.00	–

2786	471027.52	1308942.81	053° 04' 46.16"	039° 21' 40.24"	Картометрический метод	5.00	–
2787	471027.79	1308947.26	053° 04' 46.16"	039° 21' 40.48"	Картометрический метод	5.00	–
2788	471026.61	1308959.65	053° 04' 46.12"	039° 21' 41.14"	Картометрический метод	5.00	–
2789	471026.97	1308967.46	053° 04' 46.13"	039° 21' 41.56"	Картометрический метод	5.00	–
2790	471028.84	1308978.49	053° 04' 46.18"	039° 21' 42.16"	Картометрический метод	5.00	–
2791	471027.52	1308985.57	053° 04' 46.14"	039° 21' 42.54"	Картометрический метод	5.00	–
2792	471022.03	1308992.11	053° 04' 45.96"	039° 21' 42.88"	Картометрический метод	5.00	–
2793	471021.16	1308996.42	053° 04' 45.93"	039° 21' 43.12"	Картометрический метод	5.00	–
2794	471023.25	1309010.63	053° 04' 45.99"	039° 21' 43.88"	Картометрический метод	5.00	–
2795	471027.75	1309018.98	053° 04' 46.13"	039° 21' 44.33"	Картометрический метод	5.00	–
2796	471035.12	1309024.56	053° 04' 46.37"	039° 21' 44.64"	Картометрический метод	5.00	–
2797	471040.84	1309031.46	053° 04' 46.55"	039° 21' 45.01"	Картометрический метод	5.00	–
2798	471051.58	1309054.71	053° 04' 46.89"	039° 21' 46.27"	Картометрический метод	5.00	–
2799	471054.39	1309064.74	053° 04' 46.98"	039° 21' 46.81"	Картометрический метод	5.00	–
2800	471054.85	1309072.82	053° 04' 46.99"	039° 21' 47.24"	Картометрический метод	5.00	–
2801	471052.30	1309084.08	053° 04' 46.90"	039° 21' 47.84"	Картометрический метод	5.00	–
2802	471052.67	1309089.39	053° 04' 46.91"	039° 21' 48.13"	Картометрический метод	5.00	–
2803	471054.39	1309095.06	053° 04' 46.97"	039° 21' 48.44"	Картометрический метод	5.00	–
2804	471063.65	1309112.36	053° 04' 47.26"	039° 21' 49.37"	Картометрический метод	5.00	–
2805	471074.55	1309124.39	053° 04' 47.61"	039° 21' 50.02"	Картометрический метод	5.00	–
2806	471089.53	1309138.69	053° 04' 48.08"	039° 21' 50.80"	Картометрический метод	5.00	–
2807	471097.34	1309143.68	053° 04' 48.33"	039° 21' 51.08"	Картометрический метод	5.00	–
2808	471098.61	1309146.18	053° 04' 48.37"	039° 21' 51.21"	Картометрический метод	5.00	–
2809	471098.29	1309149.72	053° 04' 48.36"	039° 21' 51.40"	Картометрический метод	5.00	–
2810	471098.06	1309155.26	053° 04' 48.35"	039° 21' 51.70"	Картометрический метод	5.00	–
2811	471098.32	1309159.57	053° 04' 48.36"	039° 21' 51.93"	Картометрический метод	5.00	–
2812	471098.94	1309171.47	053° 04' 48.38"	039° 21' 52.57"	Картометрический метод	5.00	–
2813	471098.59	1309181.12	053° 04' 48.36"	039° 21' 53.09"	Картометрический метод	5.00	–
2814	471098.83	1309185.39	053° 04' 48.37"	039° 21' 53.32"	Картометрический метод	5.00	–
2815	471105.81	1309211.44	053° 04' 48.58"	039° 21' 54.72"	Картометрический метод	5.00	–
2816	471108.07	1309224.54	053° 04' 48.65"	039° 21' 55.43"	Картометрический метод	5.00	–
2817	471110.73	1309231.08	053° 04' 48.73"	039° 21' 55.78"	Картометрический метод	5.00	–
2818	471114.95	1309235.55	053° 04' 48.87"	039° 21' 56.02"	Картометрический метод	5.00	–
2819	471121.68	1309240.19	053° 04' 49.08"	039° 21' 56.28"	Картометрический метод	5.00	–
2820	471124.56	1309242.87	053° 04' 49.18"	039° 21' 56.42"	Картометрический метод	5.00	–
2821	471126.78	1309247.35	053° 04' 49.25"	039° 21' 56.66"	Картометрический метод	5.00	–
2822	471128.61	1309254.36	053° 04' 49.30"	039° 21' 57.04"	Картометрический метод	5.00	–
2823	471128.43	1309258.82	053° 04' 49.29"	039° 21' 57.28"	Картометрический метод	5.00	–

2824	471127.37	1309267.06	053° 04' 49.26"	039° 21' 57.72"	Картометрический метод	5.00	–
2825	471128.35	1309270.88	053° 04' 49.29"	039° 21' 57.93"	Картометрический метод	5.00	–
2826	471132.04	1309275.33	053° 04' 49.40"	039° 21' 58.17"	Картометрический метод	5.00	–
2827	471141.60	1309285.33	053° 04' 49.71"	039° 21' 58.71"	Картометрический метод	5.00	–
2828	471148.17	1309292.09	053° 04' 49.92"	039° 21' 59.08"	Картометрический метод	5.00	–
2829	471154.83	1309305.46	053° 04' 50.13"	039° 21' 59.80"	Картометрический метод	5.00	–
2830	471160.80	1309321.79	053° 04' 50.32"	039° 22' 00.69"	Картометрический метод	5.00	–
2831	471161.46	1309325.62	053° 04' 50.34"	039° 22' 00.89"	Картометрический метод	5.00	–
2832	471161.67	1309330.39	053° 04' 50.34"	039° 22' 01.15"	Картометрический метод	5.00	–
2833	471162.43	1309332.76	053° 04' 50.36"	039° 22' 01.28"	Картометрический метод	5.00	–
2834	471165.80	1309336.14	053° 04' 50.47"	039° 22' 01.46"	Картометрический метод	5.00	–
2835	471166.84	1309339.33	053° 04' 50.50"	039° 22' 01.63"	Картометрический метод	5.00	–
2836	471166.85	1309345.72	053° 04' 50.50"	039° 22' 01.97"	Картометрический метод	5.00	–
2837	471168.07	1309348.95	053° 04' 50.54"	039° 22' 02.15"	Картометрический метод	5.00	–
2838	471172.97	1309354.40	053° 04' 50.70"	039° 22' 02.44"	Картометрический метод	5.00	–
2839	471174.29	1309363.71	053° 04' 50.74"	039° 22' 02.95"	Картометрический метод	5.00	–
2840	471176.17	1309366.77	053° 04' 50.80"	039° 22' 03.11"	Картометрический метод	5.00	–
2841	471180.81	1309369.86	053° 04' 50.94"	039° 22' 03.28"	Картометрический метод	5.00	–
2842	471182.40	1309372.50	053° 04' 51.00"	039° 22' 03.42"	Картометрический метод	5.00	–
2843	471187.16	1309386.15	053° 04' 51.14"	039° 22' 04.16"	Картометрический метод	5.00	–
2844	471188.60	1309388.70	053° 04' 51.19"	039° 22' 04.30"	Картометрический метод	5.00	–
2845	471195.65	1309395.04	053° 04' 51.41"	039° 22' 04.64"	Картометрический метод	5.00	–
2846	471198.36	1309396.47	053° 04' 51.50"	039° 22' 04.72"	Картометрический метод	5.00	–
2847	471210.45	1309398.32	053° 04' 51.89"	039° 22' 04.83"	Картометрический метод	5.00	–
2848	471214.69	1309399.43	053° 04' 52.03"	039° 22' 04.89"	Картометрический метод	5.00	–
2849	471215.91	1309401.35	053° 04' 52.07"	039° 22' 05.00"	Картометрический метод	5.00	–
2850	471215.63	1309404.06	053° 04' 52.06"	039° 22' 05.14"	Картометрический метод	5.00	–
2851	471213.23	1309411.78	053° 04' 51.98"	039° 22' 05.55"	Картометрический метод	5.00	–
2852	471210.37	1309415.23	053° 04' 51.88"	039° 22' 05.74"	Картометрический метод	5.00	–
2853	471205.15	1309416.50	053° 04' 51.71"	039° 22' 05.80"	Картометрический метод	5.00	–
2854	471199.52	1309417.14	053° 04' 51.53"	039° 22' 05.83"	Картометрический метод	5.00	–
2855	471197.79	1309418.54	053° 04' 51.47"	039° 22' 05.91"	Картометрический метод	5.00	–
2856	471197.02	1309421.13	053° 04' 51.45"	039° 22' 06.05"	Картометрический метод	5.00	–
2857	471198.16	1309423.27	053° 04' 51.48"	039° 22' 06.16"	Картометрический метод	5.00	–
2858	471200.84	1309424.40	053° 04' 51.57"	039° 22' 06.22"	Картометрический метод	5.00	–
2859	471205.10	1309423.86	053° 04' 51.71"	039° 22' 06.20"	Картометрический метод	5.00	–
2860	471212.05	1309420.41	053° 04' 51.93"	039° 22' 06.02"	Картометрический метод	5.00	–
2861	471216.54	1309418.18	053° 04' 52.08"	039° 22' 05.90"	Картометрический метод	5.00	–

2862	471220.58	1309418.91	053° 04' 52.21"	039° 22' 05.94"	Картометрический метод	5.00	–
2863	471226.98	1309421.54	053° 04' 52.42"	039° 22' 06.09"	Картометрический метод	5.00	–
2864	471229.25	1309425.49	053° 04' 52.49"	039° 22' 06.30"	Картометрический метод	5.00	–
2865	471232.79	1309433.43	053° 04' 52.60"	039° 22' 06.73"	Картометрический метод	5.00	–
2866	471235.34	1309441.38	053° 04' 52.68"	039° 22' 07.16"	Картометрический метод	5.00	–
2867	471235.84	1309449.28	053° 04' 52.69"	039° 22' 07.58"	Картометрический метод	5.00	–
2868	471233.97	1309458.22	053° 04' 52.63"	039° 22' 08.06"	Картометрический метод	5.00	–
2869	471235.11	1309462.03	053° 04' 52.66"	039° 22' 08.27"	Картометрический метод	5.00	–
2870	471244.73	1309469.63	053° 04' 52.97"	039° 22' 08.68"	Картометрический метод	5.00	–
2871	471246.01	1309473.39	053° 04' 53.01"	039° 22' 08.89"	Картометрический метод	5.00	–
2872	471246.68	1309478.30	053° 04' 53.03"	039° 22' 09.15"	Картометрический метод	5.00	–
2873	471248.33	1309484.28	053° 04' 53.08"	039° 22' 09.47"	Картометрический метод	5.00	–
2874	471255.61	1309499.25	053° 04' 53.31"	039° 22' 10.28"	Картометрический метод	5.00	–
2875	471257.68	1309504.64	053° 04' 53.38"	039° 22' 10.57"	Картометрический метод	5.00	–
2876	471262.41	1309523.67	053° 04' 53.52"	039° 22' 11.60"	Картометрический метод	5.00	–
2877	471264.39	1309529.04	053° 04' 53.58"	039° 22' 11.89"	Картометрический метод	5.00	–
2878	471278.05	1309555.21	053° 04' 54.02"	039° 22' 13.30"	Картометрический метод	5.00	–
2879	471278.87	1309563.66	053° 04' 54.04"	039° 22' 13.76"	Картометрический метод	5.00	–
2880	471277.61	1309570.12	053° 04' 54.00"	039° 22' 14.10"	Картометрический метод	5.00	–
2881	471269.58	1309578.17	053° 04' 53.73"	039° 22' 14.53"	Картометрический метод	5.00	–
2882	471266.27	1309584.98	053° 04' 53.62"	039° 22' 14.89"	Картометрический метод	5.00	–
2883	471255.06	1309617.68	053° 04' 53.25"	039° 22' 16.64"	Картометрический метод	5.00	–
2884	471251.22	1309625.15	053° 04' 53.12"	039° 22' 17.04"	Картометрический метод	5.00	–
2885	471242.26	1309636.93	053° 04' 52.83"	039° 22' 17.67"	Картометрический метод	5.00	–
2886	471223.87	1309663.35	053° 04' 52.22"	039° 22' 19.07"	Картометрический метод	5.00	–
2887	471220.84	1309670.85	053° 04' 52.12"	039° 22' 19.47"	Картометрический метод	5.00	–
2888	471211.86	1309707.29	053° 04' 51.81"	039° 22' 21.43"	Картометрический метод	5.00	–
2889	471210.00	1309714.53	053° 04' 51.75"	039° 22' 21.81"	Картометрический метод	5.00	–
2890	471205.49	1309725.85	053° 04' 51.60"	039° 22' 22.42"	Картометрический метод	5.00	–
2891	471204.94	1309733.50	053° 04' 51.58"	039° 22' 22.83"	Картометрический метод	5.00	–
2892	471205.64	1309740.41	053° 04' 51.60"	039° 22' 23.20"	Картометрический метод	5.00	–
2893	471209.33	1309769.67	053° 04' 51.71"	039° 22' 24.78"	Картометрический метод	5.00	–
2894	471212.36	1309783.55	053° 04' 51.80"	039° 22' 25.52"	Картометрический метод	5.00	–
2895	471223.23	1309822.04	053° 04' 52.14"	039° 22' 27.60"	Картометрический метод	5.00	–
2896	471225.14	1309830.95	053° 04' 52.19"	039° 22' 28.08"	Картометрический метод	5.00	–
2897	471227.19	1309845.82	053° 04' 52.25"	039° 22' 28.88"	Картометрический метод	5.00	–
2898	471226.73	1309856.49	053° 04' 52.24"	039° 22' 29.45"	Картометрический метод	5.00	–
2899	471228.77	1309870.07	053° 04' 52.30"	039° 22' 30.18"	Картометрический метод	5.00	–

2900	471230.16	1309879.21	053° 04' 52.34"	039° 22' 30.67"	Картометрический метод	5.00	–
2901	471231.82	1309885.11	053° 04' 52.39"	039° 22' 30.99"	Картометрический метод	5.00	–
2902	471234.29	1309886.27	053° 04' 52.47"	039° 22' 31.06"	Картометрический метод	5.00	–
2903	471238.31	1309883.57	053° 04' 52.60"	039° 22' 30.91"	Картометрический метод	5.00	–
2904	471239.02	1309880.43	053° 04' 52.62"	039° 22' 30.74"	Картометрический метод	5.00	–
2905	471239.26	1309875.19	053° 04' 52.63"	039° 22' 30.46"	Картометрический метод	5.00	–
2906	471237.31	1309863.75	053° 04' 52.57"	039° 22' 29.85"	Картометрический метод	5.00	–
2907	471238.08	1309859.89	053° 04' 52.60"	039° 22' 29.64"	Картометрический метод	5.00	–
2908	471240.58	1309858.87	053° 04' 52.68"	039° 22' 29.59"	Картометрический метод	5.00	–
2909	471243.98	1309860.80	053° 04' 52.79"	039° 22' 29.69"	Картометрический метод	5.00	–
2910	471254.81	1309873.01	053° 04' 53.14"	039° 22' 30.36"	Картометрический метод	5.00	–
2911	471270.11	1309898.52	053° 04' 53.62"	039° 22' 31.74"	Картометрический метод	5.00	–
2912	471282.40	1309917.80	053° 04' 54.01"	039° 22' 32.78"	Картометрический метод	5.00	–
2913	471298.49	1309933.39	053° 04' 54.53"	039° 22' 33.63"	Картометрический метод	5.00	–
2914	471311.88	1309943.24	053° 04' 54.95"	039° 22' 34.17"	Картометрический метод	5.00	–
2915	471323.32	1309950.02	053° 04' 55.32"	039° 22' 34.54"	Картометрический метод	5.00	–
2916	471348.80	1309964.23	053° 04' 56.14"	039° 22' 35.32"	Картометрический метод	5.00	–
2917	471367.92	1309973.35	053° 04' 56.75"	039° 22' 35.82"	Картометрический метод	5.00	–
2918	471378.22	1309977.15	053° 04' 57.09"	039° 22' 36.03"	Картометрический метод	5.00	–
2919	471392.63	1309978.46	053° 04' 57.55"	039° 22' 36.11"	Картометрический метод	5.00	–
2920	471412.50	1309977.86	053° 04' 58.19"	039° 22' 36.09"	Картометрический метод	5.00	–
2921	471447.18	1309971.86	053° 04' 59.32"	039° 22' 35.80"	Картометрический метод	5.00	–
2922	471469.17	1309967.58	053° 05' 00.03"	039° 22' 35.58"	Картометрический метод	5.00	–
2923	471497.80	1309966.46	053° 05' 00.96"	039° 22' 35.54"	Картометрический метод	5.00	–
2924	471513.45	1309967.06	053° 05' 01.46"	039° 22' 35.58"	Картометрический метод	5.00	–
2925	471548.21	1309973.15	053° 05' 02.59"	039° 22' 35.93"	Картометрический метод	5.00	–
2926	471559.97	1309974.27	053° 05' 02.97"	039° 22' 36.00"	Картометрический метод	5.00	–
2927	471569.67	1309975.86	053° 05' 03.28"	039° 22' 36.09"	Картометрический метод	5.00	–
2928	471576.68	1309978.76	053° 05' 03.50"	039° 22' 36.25"	Картометрический метод	5.00	–
2929	471582.57	1309983.17	053° 05' 03.69"	039° 22' 36.49"	Картометрический метод	5.00	–
2930	471590.73	1309988.68	053° 05' 03.96"	039° 22' 36.79"	Картометрический метод	5.00	–
2931	471598.82	1309996.77	053° 05' 04.21"	039° 22' 37.24"	Картометрический метод	5.00	–
2932	471605.80	1310000.39	053° 05' 04.44"	039° 22' 37.43"	Картометрический метод	5.00	–
2933	471612.78	1310002.23	053° 05' 04.66"	039° 22' 37.54"	Картометрический метод	5.00	–
2934	471630.39	1310007.36	053° 05' 05.23"	039° 22' 37.83"	Картометрический метод	5.00	–
2935	471637.74	1310010.19	053° 05' 05.47"	039° 22' 37.98"	Картометрический метод	5.00	–
2936	471649.91	1310018.92	053° 05' 05.86"	039° 22' 38.46"	Картометрический метод	5.00	–
2937	471660.71	1310029.26	053° 05' 06.20"	039° 22' 39.02"	Картометрический метод	5.00	–

2938	471669.33	1310041.93	053° 05' 06.48"	039° 22' 39.71"	Картометрический метод	5.00	–
2939	471672.74	1310046.92	053° 05' 06.58"	039° 22' 39.98"	Картометрический метод	5.00	–
2940	471671.71	1310056.22	053° 05' 06.55"	039° 22' 40.48"	Картометрический метод	5.00	–
2941	471667.74	1310062.35	053° 05' 06.42"	039° 22' 40.80"	Картометрический метод	5.00	–
2942	471633.67	1310088.64	053° 05' 05.30"	039° 22' 42.19"	Картометрический метод	5.00	–
2943	471572.83	1310131.19	053° 05' 03.32"	039° 22' 44.44"	Картометрический метод	5.00	–
2944	471568.26	1310139.23	053° 05' 03.17"	039° 22' 44.87"	Картометрический метод	5.00	–
2945	471567.22	1310146.68	053° 05' 03.13"	039° 22' 45.27"	Картометрический метод	5.00	–
2946	471567.33	1310157.77	053° 05' 03.13"	039° 22' 45.86"	Картометрический метод	5.00	–
2947	471565.52	1310181.58	053° 05' 03.06"	039° 22' 47.14"	Картометрический метод	5.00	–
2948	471561.67	1310193.11	053° 05' 02.93"	039° 22' 47.76"	Картометрический метод	5.00	–
2949	471561.34	1310202.88	053° 05' 02.92"	039° 22' 48.28"	Картометрический метод	5.00	–
2950	471560.81	1310207.25	053° 05' 02.90"	039° 22' 48.52"	Картометрический метод	5.00	–
2951	471558.45	1310214.46	053° 05' 02.82"	039° 22' 48.90"	Картометрический метод	5.00	–
2952	471558.87	1310218.89	053° 05' 02.83"	039° 22' 49.14"	Картометрический метод	5.00	–
2953	471564.11	1310225.65	053° 05' 03.00"	039° 22' 49.51"	Картометрический метод	5.00	–
2954	471567.79	1310230.72	053° 05' 03.12"	039° 22' 49.78"	Картометрический метод	5.00	–
2955	471569.49	1310236.56	053° 05' 03.17"	039° 22' 50.10"	Картометрический метод	5.00	–
2956	471568.55	1310242.23	053° 05' 03.14"	039° 22' 50.40"	Картометрический метод	5.00	–
2957	471565.16	1310248.74	053° 05' 03.02"	039° 22' 50.75"	Картометрический метод	5.00	–
2958	471559.54	1310254.92	053° 05' 02.84"	039° 22' 51.08"	Картометрический метод	5.00	–
2959	471547.12	1310262.04	053° 05' 02.43"	039° 22' 51.45"	Картометрический метод	5.00	–
2960	471545.50	1310266.15	053° 05' 02.38"	039° 22' 51.67"	Картометрический метод	5.00	–
2961	471546.34	1310270.00	053° 05' 02.41"	039° 22' 51.88"	Картометрический метод	5.00	–
2962	471553.92	1310277.10	053° 05' 02.65"	039° 22' 52.26"	Картометрический метод	5.00	–
2963	471556.98	1310280.95	053° 05' 02.75"	039° 22' 52.47"	Картометрический метод	5.00	–
2964	471557.53	1310288.52	053° 05' 02.76"	039° 22' 52.88"	Картометрический метод	5.00	–
2965	471554.51	1310299.53	053° 05' 02.66"	039° 22' 53.47"	Картометрический метод	5.00	–
2966	471551.76	1310311.16	053° 05' 02.56"	039° 22' 54.09"	Картометрический метод	5.00	–
2967	471552.77	1310316.20	053° 05' 02.59"	039° 22' 54.36"	Картометрический метод	5.00	–
2968	471559.36	1310326.03	053° 05' 02.80"	039° 22' 54.90"	Картометрический метод	5.00	–
2969	471561.67	1310333.91	053° 05' 02.88"	039° 22' 55.32"	Картометрический метод	5.00	–
2970	471561.85	1310339.72	053° 05' 02.88"	039° 22' 55.63"	Картометрический метод	5.00	–
2971	471560.63	1310347.72	053° 05' 02.84"	039° 22' 56.06"	Картометрический метод	5.00	–
2972	471555.96	1310365.07	053° 05' 02.68"	039° 22' 56.99"	Картометрический метод	5.00	–
2973	471555.41	1310372.74	053° 05' 02.66"	039° 22' 57.40"	Картометрический метод	5.00	–
2974	471555.59	1310378.14	053° 05' 02.66"	039° 22' 57.69"	Картометрический метод	5.00	–
2975	471557.59	1310385.22	053° 05' 02.72"	039° 22' 58.07"	Картометрический метод	5.00	–

2976	471560.50	1310387.13	053° 05' 02.82"	039° 22' 58.18"	Картометрический метод	5.00	–
2977	471565.45	1310388.85	053° 05' 02.98"	039° 22' 58.28"	Картометрический метод	5.00	–
2978	471570.43	1310391.30	053° 05' 03.14"	039° 22' 58.41"	Картометрический метод	5.00	–
2979	471573.70	1310396.41	053° 05' 03.24"	039° 22' 58.69"	Картометрический метод	5.00	–
2980	471574.06	1310400.49	053° 05' 03.25"	039° 22' 58.91"	Картометрический метод	5.00	–
2981	471572.25	1310408.33	053° 05' 03.19"	039° 22' 59.33"	Картометрический метод	5.00	–
2982	471574.52	1310412.98	053° 05' 03.26"	039° 22' 59.58"	Картометрический метод	5.00	–
2983	471578.83	1310416.72	053° 05' 03.40"	039° 22' 59.78"	Картометрический метод	5.00	–
2984	471584.69	1310416.72	053° 05' 03.59"	039° 22' 59.79"	Картометрический метод	5.00	–
2985	471587.57	1310416.72	053° 05' 03.68"	039° 22' 59.79"	Картометрический метод	5.00	–
2986	471590.06	1310418.77	053° 05' 03.76"	039° 22' 59.90"	Картометрический метод	5.00	–
2987	471590.86	1310423.19	053° 05' 03.78"	039° 23' 00.14"	Картометрический метод	5.00	–
2988	471593.58	1310426.03	053° 05' 03.87"	039° 23' 00.29"	Картометрический метод	5.00	–
2989	471598.69	1310426.82	053° 05' 04.04"	039° 23' 00.34"	Картометрический метод	5.00	–
2990	471602.66	1310426.14	053° 05' 04.16"	039° 23' 00.30"	Картометрический метод	5.00	–
2991	471614.24	1310417.97	053° 05' 04.54"	039° 22' 59.87"	Картометрический метод	5.00	–
2992	471628.54	1310414.45	053° 05' 05.01"	039° 22' 59.69"	Картометрический метод	5.00	–
2993	471646.81	1310413.66	053° 05' 05.60"	039° 22' 59.66"	Картометрический метод	5.00	–
2994	471656.91	1310415.70	053° 05' 05.92"	039° 22' 59.78"	Картометрический метод	5.00	–
2995	471663.72	1310419.67	053° 05' 06.14"	039° 22' 60.00"	Картометрический метод	5.00	–
2996	471667.80	1310425.92	053° 05' 06.27"	039° 23' 00.34"	Картометрический метод	5.00	–
2997	471669.28	1310434.43	053° 05' 06.32"	039° 23' 00.79"	Картометрический метод	5.00	–
2998	471667.92	1310442.83	053° 05' 06.27"	039° 23' 01.24"	Картометрический метод	5.00	–
2999	471667.46	1310448.73	053° 05' 06.25"	039° 23' 01.56"	Картометрический метод	5.00	–
3000	471669.05	1310453.04	053° 05' 06.30"	039° 23' 01.79"	Картометрический метод	5.00	–
3001	471677.22	1310460.30	053° 05' 06.56"	039° 23' 02.19"	Картометрический метод	5.00	–
3002	471685.28	1310464.50	053° 05' 06.82"	039° 23' 02.42"	Картометрический метод	5.00	–
3003	471711.95	1310476.98	053° 05' 07.68"	039° 23' 03.11"	Картометрический метод	5.00	–
3004	471726.93	1310486.06	053° 05' 08.16"	039° 23' 03.61"	Картометрический метод	5.00	–
3005	471746.56	1310500.48	053° 05' 08.79"	039° 23' 04.39"	Картометрический метод	5.00	–
3006	471755.87	1310506.38	053° 05' 09.09"	039° 23' 04.72"	Картометрический метод	5.00	–
3007	471770.05	1310512.28	053° 05' 09.54"	039° 23' 05.04"	Картометрический метод	5.00	–
3008	471775.95	1310517.05	053° 05' 09.73"	039° 23' 05.30"	Картометрический метод	5.00	–
3009	471779.25	1310521.02	053° 05' 09.84"	039° 23' 05.52"	Картометрический метод	5.00	–
3010	471779.81	1310524.76	053° 05' 09.85"	039° 23' 05.72"	Картометрический метод	5.00	–
3011	471778.68	1310529.64	053° 05' 09.82"	039° 23' 05.98"	Картометрический метод	5.00	–
3012	471779.25	1310533.16	053° 05' 09.83"	039° 23' 06.17"	Картометрический метод	5.00	–
3013	471781.86	1310537.47	053° 05' 09.91"	039° 23' 06.41"	Картометрический метод	5.00	–

3014	471789.35	1310540.99	053° 05' 10.16"	039° 23' 06.60"	Картометрический метод	5.00	–
3015	471799.11	1310545.08	053° 05' 10.47"	039° 23' 06.83"	Картометрический метод	5.00	–
3016	471812.16	1310546.67	053° 05' 10.89"	039° 23' 06.92"	Картометрический метод	5.00	–
3017	471817.26	1310548.25	053° 05' 11.06"	039° 23' 07.01"	Картометрический метод	5.00	–
3018	471820.33	1310552.45	053° 05' 11.15"	039° 23' 07.24"	Картометрический метод	5.00	–
3019	471821.35	1310555.52	053° 05' 11.18"	039° 23' 07.40"	Картометрический метод	5.00	–
3020	471823.85	1310557.11	053° 05' 11.26"	039° 23' 07.49"	Картометрический метод	5.00	–
3021	471825.78	1310556.54	053° 05' 11.33"	039° 23' 07.46"	Картометрический метод	5.00	–
3022	471829.29	1310552.57	053° 05' 11.44"	039° 23' 07.25"	Картометрический метод	5.00	–
3023	471832.24	1310549.62	053° 05' 11.54"	039° 23' 07.09"	Картометрический метод	5.00	–
3024	471836.10	1310548.25	053° 05' 11.66"	039° 23' 07.02"	Картометрический метод	5.00	–
3025	471841.55	1310547.35	053° 05' 11.84"	039° 23' 06.98"	Картометрический метод	5.00	–
3026	471846.43	1310544.62	053° 05' 12.00"	039° 23' 06.83"	Картометрический метод	5.00	–
3027	471850.97	1310539.63	053° 05' 12.15"	039° 23' 06.57"	Картометрический метод	5.00	–
3028	471860.62	1310535.20	053° 05' 12.46"	039° 23' 06.34"	Картометрический метод	5.00	–
3029	471886.15	1310516.25	053° 05' 13.30"	039° 23' 05.34"	Картометрический метод	5.00	–
3030	471898.97	1310506.15	053° 05' 13.72"	039° 23' 04.80"	Картометрический метод	5.00	–
3031	471907.60	1310497.98	053° 05' 14.00"	039° 23' 04.37"	Картометрический метод	5.00	–
3032	471911.23	1310491.74	053° 05' 14.12"	039° 23' 04.04"	Картометрический метод	5.00	–
3033	471914.07	1310484.97	053° 05' 14.21"	039° 23' 03.67"	Картометрический метод	5.00	–
3034	471922.31	1310479.53	053° 05' 14.48"	039° 23' 03.39"	Картометрический метод	5.00	–
3035	471925.19	1310480.91	053° 05' 14.57"	039° 23' 03.46"	Картометрический метод	5.00	–
3036	471928.48	1310480.73	053° 05' 14.68"	039° 23' 03.46"	Картометрический метод	5.00	–
3037	471931.25	1310479.73	053° 05' 14.77"	039° 23' 03.40"	Картометрический метод	5.00	–
3038	471935.74	1310475.40	053° 05' 14.92"	039° 23' 03.17"	Картометрический метод	5.00	–
3039	471952.99	1310458.26	053° 05' 15.48"	039° 23' 02.27"	Картометрический метод	5.00	–
3040	471970.70	1310442.94	053° 05' 16.06"	039° 23' 01.45"	Картометрический метод	5.00	–
3041	471985.34	1310433.97	053° 05' 16.54"	039° 23' 00.98"	Картометрический метод	5.00	–
3042	471993.96	1310430.00	053° 05' 16.82"	039° 23' 00.77"	Картометрический метод	5.00	–
3043	472006.22	1310429.21	053° 05' 17.22"	039° 23' 00.74"	Картометрический метод	5.00	–
3044	472013.48	1310430.80	053° 05' 17.45"	039° 23' 00.83"	Картометрический метод	5.00	–
3045	472017.34	1310434.54	053° 05' 17.57"	039° 23' 01.03"	Картометрический метод	5.00	–
3046	472023.70	1310440.78	053° 05' 17.78"	039° 23' 01.37"	Картометрический метод	5.00	–
3047	472030.39	1310443.85	053° 05' 17.99"	039° 23' 01.54"	Картометрический метод	5.00	–
3048	472034.70	1310443.51	053° 05' 18.13"	039° 23' 01.53"	Картометрический метод	5.00	–
3049	472042.99	1310440.10	053° 05' 18.40"	039° 23' 01.35"	Картометрический метод	5.00	–
3050	472049.68	1310440.22	053° 05' 18.62"	039° 23' 01.36"	Картометрический метод	5.00	–
3051	472064.44	1310445.55	053° 05' 19.09"	039° 23' 01.66"	Картометрический метод	5.00	–

3052	472075.56	1310453.49	053° 05' 19.45"	039° 23' 02.09"	Картометрический метод	5.00	–
3053	472091.79	1310461.55	053° 05' 19.97"	039° 23' 02.54"	Картометрический метод	5.00	–
3054	472099.28	1310467.79	053° 05' 20.21"	039° 23' 02.88"	Картометрический метод	5.00	–
3055	472106.43	1310475.28	053° 05' 20.44"	039° 23' 03.28"	Картометрический метод	5.00	–
3056	472111.31	1310488.90	053° 05' 20.59"	039° 23' 04.02"	Картометрический метод	5.00	–
3057	472113.24	1310493.89	053° 05' 20.65"	039° 23' 04.29"	Картометрический метод	5.00	–
3058	472115.51	1310494.51	053° 05' 20.72"	039° 23' 04.32"	Картометрический метод	5.00	–
3059	472118.46	1310493.33	053° 05' 20.82"	039° 23' 04.26"	Картометрический метод	5.00	–
3060	472122.20	1310491.06	053° 05' 20.94"	039° 23' 04.14"	Картометрический метод	5.00	–
3061	472125.27	1310492.31	053° 05' 21.04"	039° 23' 04.21"	Картометрический метод	5.00	–
3062	472128.10	1310497.07	053° 05' 21.13"	039° 23' 04.47"	Картометрический метод	5.00	–
3063	472130.49	1310506.60	053° 05' 21.20"	039° 23' 04.98"	Картометрический метод	5.00	–
3064	472129.35	1310513.98	053° 05' 21.16"	039° 23' 05.38"	Картометрический метод	5.00	–
3065	472123.45	1310522.83	053° 05' 20.97"	039° 23' 05.85"	Картометрический метод	5.00	–
3066	472122.09	1310532.59	053° 05' 20.92"	039° 23' 06.37"	Картометрический метод	5.00	–
3067	472120.05	1310545.30	053° 05' 20.85"	039° 23' 07.05"	Картометрический метод	5.00	–
3068	472113.92	1310554.38	053° 05' 20.65"	039° 23' 07.54"	Картометрический метод	5.00	–
3069	472107.79	1310558.92	053° 05' 20.45"	039° 23' 07.78"	Картометрический метод	5.00	–
3070	472106.65	1310561.65	053° 05' 20.41"	039° 23' 07.92"	Картометрический метод	5.00	–
3071	472107.68	1310564.48	053° 05' 20.44"	039° 23' 08.08"	Картометрический метод	5.00	–
3072	472111.31	1310573.79	053° 05' 20.56"	039° 23' 08.58"	Картометрический метод	5.00	–
3073	472110.85	1310600.46	053° 05' 20.53"	039° 23' 10.01"	Картометрический метод	5.00	–
3074	472104.16	1310630.87	053° 05' 20.30"	039° 23' 11.64"	Картометрический метод	5.00	–
3075	472097.01	1310669.57	053° 05' 20.05"	039° 23' 13.72"	Картометрический метод	5.00	–
3076	472095.53	1310694.77	053° 05' 20.00"	039° 23' 15.07"	Картометрический метод	5.00	–
3077	472095.42	1310728.70	053° 05' 19.98"	039° 23' 16.89"	Картометрический метод	5.00	–
3078	472097.46	1310745.84	053° 05' 20.04"	039° 23' 17.81"	Картометрический метод	5.00	–
3079	472101.43	1310760.02	053° 05' 20.16"	039° 23' 18.58"	Картометрический метод	5.00	–
3080	472114.49	1310783.63	053° 05' 20.57"	039° 23' 19.85"	Картометрический метод	5.00	–
3081	472126.29	1310795.88	053° 05' 20.95"	039° 23' 20.52"	Картометрический метод	5.00	–
3082	472147.34	1310815.35	053° 05' 21.62"	039° 23' 21.58"	Картометрический метод	5.00	–
3083	472170.77	1310832.88	053° 05' 22.37"	039° 23' 22.54"	Картометрический метод	5.00	–
3084	472205.27	1310850.15	053° 05' 23.48"	039° 23' 23.49"	Картометрический метод	5.00	–
3085	472223.48	1310860.20	053° 05' 24.07"	039° 23' 24.04"	Картометрический метод	5.00	–
3086	472230.70	1310862.95	053° 05' 24.30"	039° 23' 24.20"	Картометрический метод	5.00	–
3087	472243.29	1310864.54	053° 05' 24.71"	039° 23' 24.29"	Картометрический метод	5.00	–
3088	472249.78	1310866.43	053° 05' 24.92"	039° 23' 24.40"	Картометрический метод	5.00	–
3089	472259.45	1310872.04	053° 05' 25.23"	039° 23' 24.70"	Картометрический метод	5.00	–

3090	472264.83	1310874.21	053° 05' 25.40"	039° 23' 24.82"	Картометрический метод	5.00	–
3091	472279.27	1310878.50	053° 05' 25.86"	039° 23' 25.06"	Картометрический метод	5.00	–
3092	472284.97	1310882.41	053° 05' 26.05"	039° 23' 25.28"	Картометрический метод	5.00	–
3093	472287.48	1310888.60	053° 05' 26.13"	039° 23' 25.61"	Картометрический метод	5.00	–
3094	472289.53	1310897.95	053° 05' 26.19"	039° 23' 26.12"	Картометрический метод	5.00	–
3095	472294.14	1310907.89	053° 05' 26.33"	039° 23' 26.65"	Картометрический метод	5.00	–
3096	472300.72	1310914.14	053° 05' 26.54"	039° 23' 26.99"	Картометрический метод	5.00	–
3097	472314.18	1310920.54	053° 05' 26.98"	039° 23' 27.35"	Картометрический метод	5.00	–
3098	472322.85	1310925.76	053° 05' 27.25"	039° 23' 27.63"	Картометрический метод	5.00	–
3099	472327.80	1310926.53	053° 05' 27.41"	039° 23' 27.68"	Картометрический метод	5.00	–
3100	472332.05	1310926.07	053° 05' 27.55"	039° 23' 27.66"	Картометрический метод	5.00	–
3101	472335.40	1310922.58	053° 05' 27.66"	039° 23' 27.47"	Картометрический метод	5.00	–
3102	472343.06	1310925.70	053° 05' 27.91"	039° 23' 27.64"	Картометрический метод	5.00	–
3103	472345.74	1310930.84	053° 05' 27.99"	039° 23' 27.92"	Картометрический метод	5.00	–
3104	472349.48	1310933.66	053° 05' 28.11"	039° 23' 28.08"	Картометрический метод	5.00	–
3105	472372.61	1310940.51	053° 05' 28.86"	039° 23' 28.46"	Картометрический метод	5.00	–
3106	472403.13	1310945.16	053° 05' 29.84"	039° 23' 28.73"	Картометрический метод	5.00	–
3107	472425.49	1310949.48	053° 05' 30.56"	039° 23' 28.98"	Картометрический метод	5.00	–
3108	472462.49	1310953.11	053° 05' 31.76"	039° 23' 29.20"	Картометрический метод	5.00	–
3109	472495.51	1310956.17	053° 05' 32.83"	039° 23' 29.38"	Картометрический метод	5.00	–
3110	472533.08	1310956.63	053° 05' 34.04"	039° 23' 29.43"	Картометрический метод	5.00	–
3111	472556.57	1310956.29	053° 05' 34.80"	039° 23' 29.43"	Картометрический метод	5.00	–
3112	472575.97	1310953.79	053° 05' 35.43"	039° 23' 29.31"	Картометрический метод	5.00	–
3113	472594.47	1310953.33	053° 05' 36.03"	039° 23' 29.30"	Картометрический метод	5.00	–
3114	472631.81	1310955.38	053° 05' 37.24"	039° 23' 29.43"	Картометрический метод	5.00	–
3115	472641.45	1310954.81	053° 05' 37.55"	039° 23' 29.41"	Картометрический метод	5.00	–
3116	472650.42	1310953.45	053° 05' 37.84"	039° 23' 29.34"	Картометрический метод	5.00	–
3117	472668.92	1310949.14	053° 05' 38.44"	039° 23' 29.12"	Картометрический метод	5.00	–
3118	472689.35	1310947.43	053° 05' 39.10"	039° 23' 29.05"	Картометрический метод	5.00	–
3119	472696.84	1310947.66	053° 05' 39.34"	039° 23' 29.06"	Картометрический метод	5.00	–
3120	472703.76	1310949.70	053° 05' 39.56"	039° 23' 29.18"	Картометрический метод	5.00	–
3121	472709.52	1310953.33	053° 05' 39.75"	039° 23' 29.38"	Картометрический метод	5.00	–
3122	472727.14	1310963.55	053° 05' 40.32"	039° 23' 29.94"	Картометрический метод	5.00	–
3123	472733.27	1310970.04	053° 05' 40.51"	039° 23' 30.29"	Картометрический метод	5.00	–
3124	472736.08	1310976.44	053° 05' 40.60"	039° 23' 30.64"	Картометрический метод	5.00	–
3125	472738.49	1310985.20	053° 05' 40.67"	039° 23' 31.11"	Картометрический метод	5.00	–
3126	472739.80	1310988.97	053° 05' 40.71"	039° 23' 31.31"	Картометрический метод	5.00	–
3127	472741.62	1310991.56	053° 05' 40.77"	039° 23' 31.45"	Картометрический метод	5.00	–

3128	472746.07	1310995.55	053° 05' 40.91"	039° 23' 31.67"	Картометрический метод	5.00	–
3129	472749.24	1311000.82	053° 05' 41.02"	039° 23' 31.96"	Картометрический метод	5.00	–
3130	472751.60	1311006.72	053° 05' 41.09"	039° 23' 32.27"	Картометрический метод	5.00	–
3131	472753.06	1311016.66	053° 05' 41.13"	039° 23' 32.81"	Картометрический метод	5.00	–
3132	472753.87	1311020.38	053° 05' 41.16"	039° 23' 33.01"	Картометрический метод	5.00	–
3133	472756.60	1311027.74	053° 05' 41.24"	039° 23' 33.41"	Картометрический метод	5.00	–
3134	472757.14	1311031.46	053° 05' 41.26"	039° 23' 33.61"	Картометрический метод	5.00	–
3135	472757.32	1311040.58	053° 05' 41.26"	039° 23' 34.10"	Картометрический метод	5.00	–
3136	472756.87	1311055.56	053° 05' 41.24"	039° 23' 34.90"	Картометрический метод	5.00	–
3137	472757.96	1311060.42	053° 05' 41.27"	039° 23' 35.16"	Картометрический метод	5.00	–
3138	472762.86	1311065.87	053° 05' 41.43"	039° 23' 35.46"	Картометрический метод	5.00	–
3139	472764.59	1311070.04	053° 05' 41.48"	039° 23' 35.69"	Картометрический метод	5.00	–
3140	472764.36	1311073.95	053° 05' 41.47"	039° 23' 35.90"	Картометрический метод	5.00	–
3141	472761.23	1311080.53	053° 05' 41.37"	039° 23' 36.25"	Картометрический метод	5.00	–
3142	472759.91	1311084.30	053° 05' 41.33"	039° 23' 36.45"	Картометрический метод	5.00	–
3143	472759.82	1311089.70	053° 05' 41.32"	039° 23' 36.74"	Картометрический метод	5.00	–
3144	472758.50	1311109.85	053° 05' 41.27"	039° 23' 37.82"	Картометрический метод	5.00	–
3145	472756.24	1311119.71	053° 05' 41.19"	039° 23' 38.35"	Картометрический метод	5.00	–
3146	472755.24	1311125.11	053° 05' 41.16"	039° 23' 38.64"	Картометрический метод	5.00	–
3147	472754.65	1311134.69	053° 05' 41.13"	039° 23' 39.15"	Картометрический метод	5.00	–
3148	472752.33	1311140.27	053° 05' 41.06"	039° 23' 39.45"	Картометрический метод	5.00	–
3149	472749.34	1311143.40	053° 05' 40.96"	039° 23' 39.62"	Картометрический метод	5.00	–
3150	472749.02	1311144.99	053° 05' 40.95"	039° 23' 39.70"	Картометрический метод	5.00	–
3151	472749.83	1311146.35	053° 05' 40.97"	039° 23' 39.78"	Картометрический метод	5.00	–
3152	472753.15	1311149.62	053° 05' 41.08"	039° 23' 39.95"	Картометрический метод	5.00	–
3153	472755.05	1311155.11	053° 05' 41.14"	039° 23' 40.25"	Картометрический метод	5.00	–
3154	472755.74	1311162.97	053° 05' 41.16"	039° 23' 40.67"	Картометрический метод	5.00	–
3155	472759.41	1311187.66	053° 05' 41.27"	039° 23' 42.00"	Картометрический метод	5.00	–
3156	472766.13	1311212.04	053° 05' 41.47"	039° 23' 43.32"	Картометрический метод	5.00	–
3157	472778.57	1311251.49	053° 05' 41.86"	039° 23' 45.45"	Картометрический метод	5.00	–
3158	472782.61	1311266.19	053° 05' 41.99"	039° 23' 46.24"	Картометрический метод	5.00	–
3159	472784.79	1311269.69	053° 05' 42.05"	039° 23' 46.43"	Картометрический метод	5.00	–
3160	472789.42	1311271.23	053° 05' 42.20"	039° 23' 46.51"	Картометрический метод	5.00	–
3161	472792.96	1311271.73	053° 05' 42.32"	039° 23' 46.54"	Картометрический метод	5.00	–
3162	472794.78	1311273.05	053° 05' 42.38"	039° 23' 46.61"	Картометрический метод	5.00	–
3163	472797.50	1311280.40	053° 05' 42.46"	039° 23' 47.01"	Картометрический метод	5.00	–
3164	472798.23	1311290.71	053° 05' 42.48"	039° 23' 47.57"	Картометрический метод	5.00	–
3165	472796.86	1311295.25	053° 05' 42.43"	039° 23' 47.81"	Картометрический метод	5.00	–

3166	472792.05	1311300.69	053° 05' 42.28"	039° 23' 48.10"	Картометрический метод	5.00	–
3167	472790.83	1311303.10	053° 05' 42.24"	039° 23' 48.23"	Картометрический метод	5.00	–
3168	472790.55	1311307.96	053° 05' 42.22"	039° 23' 48.49"	Картометрический метод	5.00	–
3169	472791.73	1311320.17	053° 05' 42.26"	039° 23' 49.14"	Картометрический метод	5.00	–
3170	472792.96	1311331.11	053° 05' 42.29"	039° 23' 49.73"	Картометрический метод	5.00	–
3171	472795.91	1311343.36	053° 05' 42.38"	039° 23' 50.39"	Картометрический метод	5.00	–
3172	472798.64	1311350.34	053° 05' 42.47"	039° 23' 50.77"	Картометрический метод	5.00	–
3173	472801.54	1311359.40	053° 05' 42.56"	039° 23' 51.26"	Картометрический метод	5.00	–
3174	472805.73	1311367.65	053° 05' 42.69"	039° 23' 51.71"	Картометрический метод	5.00	–
3175	472814.43	1311378.16	053° 05' 42.97"	039° 23' 52.28"	Картометрический метод	5.00	–
3176	472828.80	1311392.67	053° 05' 43.43"	039° 23' 53.07"	Картометрический метод	5.00	–
3177	472839.82	1311401.46	053° 05' 43.78"	039° 23' 53.55"	Картометрический метод	5.00	–
3178	472857.16	1311410.39	053° 05' 44.34"	039° 23' 54.04"	Картометрический метод	5.00	–
3179	472869.25	1311414.82	053° 05' 44.73"	039° 23' 54.28"	Картометрический метод	5.00	–
3180	472887.30	1311420.16	053° 05' 45.31"	039° 23' 54.58"	Картометрический метод	5.00	–
3181	472890.59	1311421.40	053° 05' 45.41"	039° 23' 54.65"	Картометрический метод	5.00	–
3182	472896.77	1311425.27	053° 05' 45.61"	039° 23' 54.86"	Картометрический метод	5.00	–
3183	472903.81	1311427.39	053° 05' 45.84"	039° 23' 54.98"	Картометрический метод	5.00	–
3184	472912.69	1311427.14	053° 05' 46.13"	039° 23' 54.98"	Картометрический метод	5.00	–
3185	472920.18	1311426.91	053° 05' 46.37"	039° 23' 54.97"	Картометрический метод	5.00	–
3186	472942.31	1311428.73	053° 05' 47.08"	039° 23' 55.08"	Картометрический метод	5.00	–
3187	472959.22	1311427.25	053° 05' 47.63"	039° 23' 55.01"	Картометрический метод	5.00	–
3188	472968.52	1311424.98	053° 05' 47.93"	039° 23' 54.90"	Картометрический метод	5.00	–
3189	472977.49	1311424.42	053° 05' 48.22"	039° 23' 54.87"	Картометрический метод	5.00	–
3190	472993.72	1311424.19	053° 05' 48.75"	039° 23' 54.87"	Картометрический метод	5.00	–
3191	473005.23	1311424.98	053° 05' 49.12"	039° 23' 54.92"	Картометрический метод	5.00	–
3192	473008.18	1311427.54	053° 05' 49.21"	039° 23' 55.06"	Картометрический метод	5.00	–
3193	473017.57	1311450.36	053° 05' 49.51"	039° 23' 56.30"	Картометрический метод	5.00	–
3194	473019.89	1311457.85	053° 05' 49.58"	039° 23' 56.70"	Картометрический метод	5.00	–
3195	473020.75	1311466.61	053° 05' 49.60"	039° 23' 57.17"	Картометрический метод	5.00	–
3196	473020.02	1311472.51	053° 05' 49.58"	039° 23' 57.49"	Картометрический метод	5.00	–
3197	473016.80	1311481.95	053° 05' 49.47"	039° 23' 57.99"	Картометрический метод	5.00	–
3198	473013.89	1311488.76	053° 05' 49.37"	039° 23' 58.36"	Картометрический метод	5.00	–
3199	473011.76	1311497.57	053° 05' 49.30"	039° 23' 58.83"	Картометрический метод	5.00	–
3200	473009.36	1311510.10	053° 05' 49.22"	039° 23' 59.50"	Картометрический метод	5.00	–
3201	473010.08	1311515.82	053° 05' 49.24"	039° 23' 59.81"	Картометрический метод	5.00	–
3202	473011.31	1311520.63	053° 05' 49.28"	039° 24' 00.07"	Картометрический метод	5.00	–
3203	473011.62	1311524.72	053° 05' 49.29"	039° 24' 00.29"	Картометрический метод	5.00	–

3204	473010.67	1311529.07	053° 05' 49.25"	039° 24' 00.52"	Картометрический метод	5.00	–
3205	473007.36	1311534.25	053° 05' 49.14"	039° 24' 00.80"	Картометрический метод	5.00	–
3206	473006.59	1311537.61	053° 05' 49.12"	039° 24' 00.98"	Картометрический метод	5.00	–
3207	473007.09	1311542.60	053° 05' 49.13"	039° 24' 01.24"	Картометрический метод	5.00	–
3208	473007.31	1311551.32	053° 05' 49.14"	039° 24' 01.71"	Картометрический метод	5.00	–
3209	473007.18	1311565.39	053° 05' 49.13"	039° 24' 02.47"	Картометрический метод	5.00	–
3210	473007.91	1311598.89	053° 05' 49.13"	039° 24' 04.27"	Картометрический метод	5.00	–
3211	473007.68	1311612.89	053° 05' 49.12"	039° 24' 05.02"	Картометрический метод	5.00	–
3212	473008.65	1311615.83	053° 05' 49.15"	039° 24' 05.18"	Картометрический метод	5.00	–
3213	473011.62	1311618.16	053° 05' 49.25"	039° 24' 05.31"	Картометрический метод	5.00	–
3214	473012.60	1311620.90	053° 05' 49.28"	039° 24' 05.46"	Картометрический метод	5.00	–
3215	473012.82	1311624.05	053° 05' 49.28"	039° 24' 05.63"	Картометрический метод	5.00	–
3216	473009.73	1311633.00	053° 05' 49.18"	039° 24' 06.10"	Картометрический метод	5.00	–
3217	473010.10	1311637.21	053° 05' 49.19"	039° 24' 06.33"	Картометрический метод	5.00	–
3218	473012.36	1311640.94	053° 05' 49.26"	039° 24' 06.53"	Картометрический метод	5.00	–
3219	473019.05	1311644.80	053° 05' 49.48"	039° 24' 06.74"	Картометрический метод	5.00	–
3220	473023.05	1311648.77	053° 05' 49.60"	039° 24' 06.96"	Картометрический метод	5.00	–
3221	473031.53	1311655.19	053° 05' 49.88"	039° 24' 07.31"	Картометрический метод	5.00	–
3222	473034.39	1311660.71	053° 05' 49.97"	039° 24' 07.61"	Картометрический метод	5.00	–
3223	473035.47	1311666.17	053° 05' 50.00"	039° 24' 07.90"	Картометрический метод	5.00	–
3224	473038.16	1311669.20	053° 05' 50.08"	039° 24' 08.07"	Картометрический метод	5.00	–
3225	473043.22	1311670.12	053° 05' 50.25"	039° 24' 08.12"	Картометрический метод	5.00	–
3226	473045.42	1311671.78	053° 05' 50.32"	039° 24' 08.21"	Картометрический метод	5.00	–
3227	473049.02	1311677.00	053° 05' 50.43"	039° 24' 08.50"	Картометрический метод	5.00	–
3228	473051.11	1311679.40	053° 05' 50.50"	039° 24' 08.63"	Картометрический метод	5.00	–
3229	473053.47	1311679.80	053° 05' 50.57"	039° 24' 08.65"	Картометрический метод	5.00	–
3230	473055.84	1311678.54	053° 05' 50.65"	039° 24' 08.58"	Картометрический метод	5.00	–
3231	473059.52	1311677.45	053° 05' 50.77"	039° 24' 08.53"	Картометрический метод	5.00	–
3232	473063.37	1311678.10	053° 05' 50.90"	039° 24' 08.56"	Картометрический метод	5.00	–
3233	473066.26	1311679.27	053° 05' 50.99"	039° 24' 08.63"	Картометрический метод	5.00	–
3234	473072.06	1311684.05	053° 05' 51.17"	039° 24' 08.89"	Картометрический метод	5.00	–
3235	473074.68	1311688.32	053° 05' 51.26"	039° 24' 09.12"	Картометрический метод	5.00	–
3236	473075.45	1311692.58	053° 05' 51.28"	039° 24' 09.35"	Картометрический метод	5.00	–
3237	473077.55	1311696.99	053° 05' 51.35"	039° 24' 09.59"	Картометрический метод	5.00	–
3238	473080.90	1311700.39	053° 05' 51.45"	039° 24' 09.77"	Картометрический метод	5.00	–
3239	473092.79	1311706.93	053° 05' 51.84"	039° 24' 10.13"	Картометрический метод	5.00	–
3240	473105.14	1311711.29	053° 05' 52.23"	039° 24' 10.38"	Картометрический метод	5.00	–
3241	473111.42	1311712.58	053° 05' 52.44"	039° 24' 10.45"	Картометрический метод	5.00	–

3242	473117.80	1311713.60	053° 05' 52.64"	039° 24' 10.51"	Картометрический метод	5.00	–
3243	473123.17	1311715.12	053° 05' 52.81"	039° 24' 10.60"	Картометрический метод	5.00	–
3244	473134.68	1311721.18	053° 05' 53.18"	039° 24' 10.93"	Картометрический метод	5.00	–
3245	473137.06	1311724.57	053° 05' 53.26"	039° 24' 11.11"	Картометрический метод	5.00	–
3246	473141.67	1311738.86	053° 05' 53.40"	039° 24' 11.88"	Картометрический метод	5.00	–
3247	473142.98	1311741.76	053° 05' 53.44"	039° 24' 12.04"	Картометрический метод	5.00	–
3248	473147.55	1311745.89	053° 05' 53.59"	039° 24' 12.27"	Картометрический метод	5.00	–
3249	473149.43	1311748.32	053° 05' 53.65"	039° 24' 12.40"	Картометрический метод	5.00	–
3250	473157.04	1311764.55	053° 05' 53.89"	039° 24' 13.27"	Картометрический метод	5.00	–
3251	473159.34	1311767.17	053° 05' 53.96"	039° 24' 13.42"	Картометрический метод	5.00	–
3252	473164.35	1311768.43	053° 05' 54.12"	039° 24' 13.49"	Картометрический метод	5.00	–
3253	473172.00	1311772.17	053° 05' 54.37"	039° 24' 13.69"	Картометрический метод	5.00	–
3254	473173.73	1311773.88	053° 05' 54.43"	039° 24' 13.79"	Картометрический метод	5.00	–
3255	473176.78	1311777.33	053° 05' 54.52"	039° 24' 13.97"	Картометрический метод	5.00	–
3256	473180.68	1311779.85	053° 05' 54.65"	039° 24' 14.11"	Картометрический метод	5.00	–
3257	473181.11	1311781.50	053° 05' 54.66"	039° 24' 14.20"	Картометрический метод	5.00	–
3258	473179.75	1311785.97	053° 05' 54.62"	039° 24' 14.44"	Картометрический метод	5.00	–
3259	473180.30	1311788.16	053° 05' 54.63"	039° 24' 14.56"	Картометрический метод	5.00	–
3260	473185.86	1311791.67	053° 05' 54.81"	039° 24' 14.75"	Картометрический метод	5.00	–
3261	473186.43	1311793.25	053° 05' 54.83"	039° 24' 14.84"	Картометрический метод	5.00	–
3262	473185.83	1311794.65	053° 05' 54.81"	039° 24' 14.91"	Картометрический метод	5.00	–
3263	473182.59	1311796.26	053° 05' 54.70"	039° 24' 15.00"	Картометрический метод	5.00	–
3264	473181.15	1311797.53	053° 05' 54.66"	039° 24' 15.06"	Картометрический метод	5.00	–
3265	473180.63	1311799.42	053° 05' 54.64"	039° 24' 15.16"	Картометрический метод	5.00	–
3266	473182.59	1311808.31	053° 05' 54.70"	039° 24' 15.64"	Картометрический метод	5.00	–
3267	473185.71	1311814.83	053° 05' 54.80"	039° 24' 16.00"	Картометрический метод	5.00	–
3268	473198.61	1311834.72	053° 05' 55.20"	039° 24' 17.07"	Картометрический метод	5.00	–
3269	473212.45	1311853.42	053° 05' 55.64"	039° 24' 18.09"	Картометрический метод	5.00	–
3270	473220.21	1311861.50	053° 05' 55.89"	039° 24' 18.53"	Картометрический метод	5.00	–
3271	473227.20	1311869.17	053° 05' 56.12"	039° 24' 18.94"	Картометрический метод	5.00	–
3272	473239.46	1311880.61	053° 05' 56.51"	039° 24' 19.57"	Картометрический метод	5.00	–
3273	473255.39	1311893.00	053° 05' 57.02"	039° 24' 20.25"	Картометрический метод	5.00	–
3274	473270.46	1311900.54	053° 05' 57.50"	039° 24' 20.66"	Картометрический метод	5.00	–
3275	473278.05	1311905.58	053° 05' 57.74"	039° 24' 20.94"	Картометрический метод	5.00	–
3276	473285.63	1311909.30	053° 05' 57.99"	039° 24' 21.14"	Картометрический метод	5.00	–
3277	473291.74	1311910.82	053° 05' 58.19"	039° 24' 21.23"	Картометрический метод	5.00	–
3278	473293.98	1311912.43	053° 05' 58.26"	039° 24' 21.32"	Картометрический метод	5.00	–
3279	473297.42	1311914.96	053° 05' 58.37"	039° 24' 21.45"	Картометрический метод	5.00	–

3280	473302.41	1311917.10	053° 05' 58.53"	039° 24' 21.57"	Картометрический метод	5.00	–
3281	473304.58	1311919.42	053° 05' 58.60"	039° 24' 21.70"	Картометрический метод	5.00	–
3282	473305.61	1311924.67	053° 05' 58.63"	039° 24' 21.98"	Картометрический метод	5.00	–
3283	473307.58	1311927.42	053° 05' 58.69"	039° 24' 22.13"	Картометрический метод	5.00	–
3284	473315.67	1311930.18	053° 05' 58.95"	039° 24' 22.28"	Картометрический метод	5.00	–
3285	473318.40	1311931.84	053° 05' 59.04"	039° 24' 22.38"	Картометрический метод	5.00	–
3286	473321.20	1311935.25	053° 05' 59.13"	039° 24' 22.56"	Картометрический метод	5.00	–
3287	473325.60	1311937.95	053° 05' 59.27"	039° 24' 22.71"	Картометрический метод	5.00	–
3288	473328.08	1311940.39	053° 05' 59.35"	039° 24' 22.84"	Картометрический метод	5.00	–
3289	473334.22	1311948.33	053° 05' 59.54"	039° 24' 23.27"	Картометрический метод	5.00	–
3290	473336.44	1311949.92	053° 05' 59.61"	039° 24' 23.36"	Картометрический метод	5.00	–
3291	473339.71	1311950.78	053° 05' 59.72"	039° 24' 23.41"	Картометрический метод	5.00	–
3292	473346.22	1311950.63	053° 05' 59.93"	039° 24' 23.40"	Картометрический метод	5.00	–
3293	473349.02	1311952.22	053° 06' 00.02"	039° 24' 23.49"	Картометрический метод	5.00	–
3294	473351.21	1311955.87	053° 06' 00.09"	039° 24' 23.69"	Картометрический метод	5.00	–
3295	473353.67	1311958.43	053° 06' 00.17"	039° 24' 23.83"	Картометрический метод	5.00	–
3296	473408.29	1311987.20	053° 06' 01.92"	039° 24' 25.41"	Картометрический метод	5.00	–
3297	473424.22	1311996.18	053° 06' 02.43"	039° 24' 25.91"	Картометрический метод	5.00	–
3298	473430.36	1312001.26	053° 06' 02.63"	039° 24' 26.18"	Картометрический метод	5.00	–
3299	473433.91	1312008.11	053° 06' 02.74"	039° 24' 26.55"	Картометрический метод	5.00	–
3300	473437.06	1312017.61	053° 06' 02.84"	039° 24' 27.07"	Картометрический метод	5.00	–
3301	473445.11	1312042.32	053° 06' 03.09"	039° 24' 28.40"	Картометрический метод	5.00	–
3302	473445.59	1312047.66	053° 06' 03.10"	039° 24' 28.69"	Картометрический метод	5.00	–
3303	473445.08	1312056.24	053° 06' 03.08"	039° 24' 29.15"	Картометрический метод	5.00	–
3304	473443.59	1312063.15	053° 06' 03.03"	039° 24' 29.52"	Картометрический метод	5.00	–
3305	473439.93	1312074.25	053° 06' 02.91"	039° 24' 30.11"	Картометрический метод	5.00	–
3306	473439.48	1312078.09	053° 06' 02.89"	039° 24' 30.32"	Картометрический метод	5.00	–
3307	473441.55	1312083.06	053° 06' 02.96"	039° 24' 30.59"	Картометрический метод	5.00	–
3308	473441.36	1312085.68	053° 06' 02.95"	039° 24' 30.73"	Картометрический метод	5.00	–
3309	473437.39	1312096.37	053° 06' 02.82"	039° 24' 31.30"	Картометрический метод	5.00	–
3310	473434.50	1312112.91	053° 06' 02.72"	039° 24' 32.19"	Картометрический метод	5.00	–
3311	473428.78	1312130.08	053° 06' 02.53"	039° 24' 33.11"	Картометрический метод	5.00	–
3312	473428.10	1312135.26	053° 06' 02.50"	039° 24' 33.38"	Картометрический метод	5.00	–
3313	473426.69	1312140.29	053° 06' 02.45"	039° 24' 33.65"	Картометрический метод	5.00	–
3314	473424.62	1312144.61	053° 06' 02.39"	039° 24' 33.88"	Картометрический метод	5.00	–
3315	473420.41	1312150.12	053° 06' 02.25"	039° 24' 34.18"	Картометрический метод	5.00	–
3316	473418.45	1312154.76	053° 06' 02.18"	039° 24' 34.42"	Картометрический метод	5.00	–
3317	473416.59	1312166.13	053° 06' 02.12"	039° 24' 35.03"	Картометрический метод	5.00	–

3318	473416.89	1312172.29	053° 06' 02.12"	039° 24' 35.37"	Картометрический метод	5.00	–
3319	473424.16	1312183.59	053° 06' 02.35"	039° 24' 35.98"	Картометрический метод	5.00	–
3320	473445.92	1312203.29	053° 06' 03.05"	039° 24' 37.05"	Картометрический метод	5.00	–
3321	473466.78	1312219.79	053° 06' 03.72"	039° 24' 37.95"	Картометрический метод	5.00	–
3322	473491.91	1312235.48	053° 06' 04.52"	039° 24' 38.81"	Картометрический метод	5.00	–
3323	473496.59	1312237.83	053° 06' 04.67"	039° 24' 38.94"	Картометрический метод	5.00	–
3324	473507.20	1312241.27	053° 06' 05.02"	039° 24' 39.14"	Картометрический метод	5.00	–
3325	473512.65	1312242.13	053° 06' 05.19"	039° 24' 39.19"	Картометрический метод	5.00	–
3326	473516.02	1312243.35	053° 06' 05.30"	039° 24' 39.25"	Картометрический метод	5.00	–
3327	473519.36	1312247.33	053° 06' 05.41"	039° 24' 39.47"	Картометрический метод	5.00	–
3328	473522.68	1312249.48	053° 06' 05.51"	039° 24' 39.59"	Картометрический метод	5.00	–
3329	473530.26	1312251.35	053° 06' 05.76"	039° 24' 39.69"	Картометрический метод	5.00	–
3330	473533.76	1312253.60	053° 06' 05.87"	039° 24' 39.82"	Картометрический метод	5.00	–
3331	473541.54	1312261.49	053° 06' 06.12"	039° 24' 40.25"	Картометрический метод	5.00	–
3332	473553.05	1312271.64	053° 06' 06.49"	039° 24' 40.80"	Картометрический метод	5.00	–
3333	473559.79	1312276.47	053° 06' 06.70"	039° 24' 41.06"	Картометрический метод	5.00	–
3334	473586.43	1312292.02	053° 06' 07.56"	039° 24' 41.92"	Картометрический метод	5.00	–
3335	473593.99	1312297.31	053° 06' 07.80"	039° 24' 42.21"	Картометрический метод	5.00	–
3336	473607.22	1312308.82	053° 06' 08.22"	039° 24' 42.83"	Картометрический метод	5.00	–
3337	473617.39	1312317.08	053° 06' 08.55"	039° 24' 43.29"	Картометрический метод	5.00	–
3338	473626.45	1312322.34	053° 06' 08.84"	039° 24' 43.58"	Картометрический метод	5.00	–
3339	473633.80	1312327.38	053° 06' 09.08"	039° 24' 43.85"	Картометрический метод	5.00	–
3340	473636.44	1312329.83	053° 06' 09.16"	039° 24' 43.98"	Картометрический метод	5.00	–
3341	473637.16	1312332.88	053° 06' 09.18"	039° 24' 44.15"	Картометрический метод	5.00	–
3342	473636.34	1312337.14	053° 06' 09.15"	039° 24' 44.38"	Картометрический метод	5.00	–
3343	473636.48	1312340.41	053° 06' 09.16"	039° 24' 44.55"	Картометрический метод	5.00	–
3344	473637.16	1312345.72	053° 06' 09.18"	039° 24' 44.84"	Картометрический метод	5.00	–
3345	473635.94	1312350.03	053° 06' 09.13"	039° 24' 45.07"	Картометрический метод	5.00	–
3346	473633.12	1312355.07	053° 06' 09.04"	039° 24' 45.34"	Картометрический метод	5.00	–
3347	473630.76	1312361.79	053° 06' 08.96"	039° 24' 45.70"	Картометрический метод	5.00	–
3348	473630.22	1312364.92	053° 06' 08.94"	039° 24' 45.87"	Картометрический метод	5.00	–
3349	473630.94	1312369.28	053° 06' 08.97"	039° 24' 46.10"	Картометрический метод	5.00	–
3350	473637.12	1312377.18	053° 06' 09.16"	039° 24' 46.53"	Картометрический метод	5.00	–
3351	473638.66	1312384.08	053° 06' 09.21"	039° 24' 46.90"	Картометрический метод	5.00	–
3352	473639.02	1312391.39	053° 06' 09.22"	039° 24' 47.29"	Картометрический метод	5.00	–
3353	473638.25	1312407.82	053° 06' 09.19"	039° 24' 48.18"	Картометрический метод	5.00	–
3354	473636.89	1312409.91	053° 06' 09.14"	039° 24' 48.29"	Картометрический метод	5.00	–
3355	473634.62	1312411.32	053° 06' 09.07"	039° 24' 48.36"	Картометрический метод	5.00	–

3356	473631.44	1312413.86	053° 06' 08.96"	039° 24' 48.50"	Картометрический метод	5.00	–
3357	473630.31	1312416.81	053° 06' 08.92"	039° 24' 48.65"	Картометрический метод	5.00	–
3358	473628.40	1312430.16	053° 06' 08.86"	039° 24' 49.37"	Картометрический метод	5.00	–
3359	473629.35	1312434.15	053° 06' 08.89"	039° 24' 49.59"	Картометрический метод	5.00	–
3360	473637.38	1312446.39	053° 06' 09.14"	039° 24' 50.25"	Картометрический метод	5.00	–
3361	473638.78	1312451.37	053° 06' 09.18"	039° 24' 50.52"	Картометрический метод	5.00	–
3362	473639.23	1312455.05	053° 06' 09.20"	039° 24' 50.72"	Картометрический метод	5.00	–
3363	473638.48	1312461.39	053° 06' 09.17"	039° 24' 51.06"	Картометрический метод	5.00	–
3364	473639.35	1312464.70	053° 06' 09.20"	039° 24' 51.23"	Картометрический метод	5.00	–
3365	473648.95	1312476.58	053° 06' 09.50"	039° 24' 51.88"	Картометрический метод	5.00	–
3366	473654.96	1312485.33	053° 06' 09.69"	039° 24' 52.35"	Картометрический метод	5.00	–
3367	473660.02	1312489.81	053° 06' 09.86"	039° 24' 52.60"	Картометрический метод	5.00	–
3368	473669.15	1312495.69	053° 06' 10.15"	039° 24' 52.92"	Картометрический метод	5.00	–
3369	473671.16	1312497.97	053° 06' 10.21"	039° 24' 53.05"	Картометрический метод	5.00	–
3370	473674.61	1312505.70	053° 06' 10.32"	039° 24' 53.46"	Картометрический метод	5.00	–
3371	473677.47	1312508.97	053° 06' 10.41"	039° 24' 53.64"	Картометрический метод	5.00	–
3372	473686.10	1312513.09	053° 06' 10.69"	039° 24' 53.87"	Картометрический метод	5.00	–
3373	473690.31	1312516.59	053° 06' 10.82"	039° 24' 54.06"	Картометрический метод	5.00	–
3374	473699.62	1312525.35	053° 06' 11.12"	039° 24' 54.54"	Картометрический метод	5.00	–
3375	473706.21	1312530.11	053° 06' 11.33"	039° 24' 54.80"	Картометрический метод	5.00	–
3376	473720.91	1312539.78	053° 06' 11.80"	039° 24' 55.33"	Картометрический метод	5.00	–
3377	473757.14	1312555.65	053° 06' 12.97"	039° 24' 56.20"	Картометрический метод	5.00	–
3378	473777.91	1312562.23	053° 06' 13.64"	039° 24' 56.57"	Картометрический метод	5.00	–
3379	473795.95	1312568.36	053° 06' 14.22"	039° 24' 56.92"	Картометрический метод	5.00	–
3380	473804.40	1312573.81	053° 06' 14.49"	039° 24' 57.21"	Картометрический метод	5.00	–
3381	473806.76	1312579.84	053° 06' 14.56"	039° 24' 57.54"	Картометрический метод	5.00	–
3382	473805.96	1312586.45	053° 06' 14.53"	039° 24' 57.89"	Картометрический метод	5.00	–
3383	473797.84	1312613.82	053° 06' 14.26"	039° 24' 59.36"	Картометрический метод	5.00	–
3384	473794.57	1312621.02	053° 06' 14.15"	039° 24' 59.74"	Картометрический метод	5.00	–
3385	473785.39	1312633.16	053° 06' 13.85"	039° 25' 00.39"	Картометрический метод	5.00	–
3386	473775.33	1312642.72	053° 06' 13.52"	039° 25' 00.90"	Картометрический метод	5.00	–
3387	473773.29	1312647.09	053° 06' 13.45"	039° 25' 01.13"	Картометрический метод	5.00	–
3388	473773.40	1312653.82	053° 06' 13.45"	039° 25' 01.49"	Картометрический метод	5.00	–
3389	473771.69	1312657.56	053° 06' 13.40"	039° 25' 01.69"	Картометрический метод	5.00	–
3390	473759.29	1312667.87	053° 06' 12.99"	039° 25' 02.24"	Картометрический метод	5.00	–
3391	473748.75	1312683.25	053° 06' 12.64"	039° 25' 03.06"	Картометрический метод	5.00	–
3392	473741.77	1312695.86	053° 06' 12.41"	039° 25' 03.73"	Картометрический метод	5.00	–
3393	473739.80	1312701.27	053° 06' 12.35"	039° 25' 04.02"	Картометрический метод	5.00	–

3394	473739.08	1312709.13	053° 06' 12.32"	039° 25' 04.44"	Картометрический метод	5.00	–
3395	473737.29	1312714.11	053° 06' 12.26"	039° 25' 04.71"	Картометрический метод	5.00	–
3396	473732.01	1312723.65	053° 06' 12.08"	039° 25' 05.22"	Картометрический метод	5.00	–
3397	473730.64	1312728.96	053° 06' 12.04"	039° 25' 05.50"	Картометрический метод	5.00	–
3398	473729.56	1312738.15	053° 06' 12.00"	039° 25' 05.99"	Картометрический метод	5.00	–
3399	473728.37	1312743.43	053° 06' 11.96"	039° 25' 06.28"	Картометрический метод	5.00	–
3400	473722.94	1312759.50	053° 06' 11.78"	039° 25' 07.14"	Картометрический метод	5.00	–
3401	473716.77	1312775.51	053° 06' 11.57"	039° 25' 07.99"	Картометрический метод	5.00	–
3402	473716.15	1312780.64	053° 06' 11.55"	039° 25' 08.27"	Картометрический метод	5.00	–
3403	473717.62	1312788.42	053° 06' 11.59"	039° 25' 08.69"	Картометрический метод	5.00	–
3404	473719.05	1312793.24	053° 06' 11.64"	039° 25' 08.95"	Картометрический метод	5.00	–
3405	473721.40	1312800.32	053° 06' 11.71"	039° 25' 09.33"	Картометрический метод	5.00	–
3406	473723.73	1312803.23	053° 06' 11.78"	039° 25' 09.49"	Картометрический метод	5.00	–
3407	473727.20	1312804.99	053° 06' 11.89"	039° 25' 09.58"	Картометрический метод	5.00	–
3408	473734.34	1312810.61	053° 06' 12.12"	039° 25' 09.89"	Картометрический метод	5.00	–
3409	473741.42	1312819.04	053° 06' 12.35"	039° 25' 10.35"	Картометрический метод	5.00	–
3410	473744.22	1312823.94	053° 06' 12.44"	039° 25' 10.61"	Картометрический метод	5.00	–
3411	473745.51	1312826.96	053° 06' 12.48"	039° 25' 10.78"	Картометрический метод	5.00	–
3412	473745.54	1312830.72	053° 06' 12.48"	039° 25' 10.98"	Картометрический метод	5.00	–
3413	473744.88	1312833.89	053° 06' 12.45"	039° 25' 11.15"	Картометрический метод	5.00	–
3414	473745.71	1312836.79	053° 06' 12.48"	039° 25' 11.31"	Картометрический метод	5.00	–
3415	473748.80	1312838.90	053° 06' 12.58"	039° 25' 11.42"	Картометрический метод	5.00	–
3416	473757.95	1312841.90	053° 06' 12.87"	039° 25' 11.59"	Картометрический метод	5.00	–
3417	473760.54	1312843.97	053° 06' 12.96"	039° 25' 11.70"	Картометрический метод	5.00	–
3418	473762.52	1312847.12	053° 06' 13.02"	039° 25' 11.87"	Картометрический метод	5.00	–
3419	473767.09	1312854.47	053° 06' 13.16"	039° 25' 12.27"	Картометрический метод	5.00	–
3420	473768.32	1312860.03	053° 06' 13.20"	039° 25' 12.57"	Картометрический метод	5.00	–
3421	473768.95	1312866.75	053° 06' 13.22"	039° 25' 12.93"	Картометрический метод	5.00	–
3422	473771.75	1312871.72	053° 06' 13.31"	039° 25' 13.20"	Картометрический метод	5.00	–
3423	473782.57	1312882.81	053° 06' 13.65"	039° 25' 13.81"	Картометрический метод	5.00	–
3424	473788.49	1312887.36	053° 06' 13.84"	039° 25' 14.05"	Картометрический метод	5.00	–
3425	473794.40	1312889.67	053° 06' 14.03"	039° 25' 14.18"	Картометрический метод	5.00	–
3426	473798.25	1312893.10	053° 06' 14.16"	039° 25' 14.37"	Картометрический метод	5.00	–
3427	473801.77	1312897.45	053° 06' 14.27"	039° 25' 14.61"	Картометрический метод	5.00	–
3428	473808.10	1312907.77	053° 06' 14.47"	039° 25' 15.16"	Картометрический метод	5.00	–
3429	473825.95	1312932.12	053° 06' 15.04"	039° 25' 16.49"	Картометрический метод	5.00	–
3430	473829.35	1312939.30	053° 06' 15.14"	039° 25' 16.87"	Картометрический метод	5.00	–
3431	473830.06	1312944.28	053° 06' 15.16"	039° 25' 17.14"	Картометрический метод	5.00	–

3432	473828.14	1312950.33	053° 06' 15.10"	039° 25' 17.47"	Картометрический метод	5.00	–
3433	473828.27	1312955.28	053° 06' 15.10"	039° 25' 17.73"	Картометрический метод	5.00	–
3434	473831.95	1312962.00	053° 06' 15.22"	039° 25' 18.10"	Картометрический метод	5.00	–
3435	473843.12	1312984.01	053° 06' 15.57"	039° 25' 19.29"	Картометрический метод	5.00	–
3436	473847.43	1312994.00	053° 06' 15.70"	039° 25' 19.83"	Картометрический метод	5.00	–
3437	473848.89	1313000.05	053° 06' 15.75"	039° 25' 20.15"	Картометрический метод	5.00	–
3438	473852.34	1313012.13	053° 06' 15.86"	039° 25' 20.80"	Картометрический метод	5.00	–
3439	473858.62	1313024.47	053° 06' 16.05"	039° 25' 21.47"	Картометрический метод	5.00	–
3440	473872.27	1313046.83	053° 06' 16.48"	039° 25' 22.68"	Картометрический метод	5.00	–
3441	473876.39	1313054.22	053° 06' 16.62"	039° 25' 23.08"	Картометрический метод	5.00	–
3442	473882.63	1313066.66	053° 06' 16.81"	039° 25' 23.76"	Картометрический метод	5.00	–
3443	473886.47	1313071.91	053° 06' 16.93"	039° 25' 24.04"	Картометрический метод	5.00	–
3444	473892.79	1313077.14	053° 06' 17.14"	039° 25' 24.33"	Картометрический метод	5.00	–
3445	473902.07	1313085.76	053° 06' 17.43"	039° 25' 24.80"	Картометрический метод	5.00	–
3446	473907.85	1313093.06	053° 06' 17.62"	039° 25' 25.19"	Картометрический метод	5.00	–
3447	473912.69	1313102.16	053° 06' 17.77"	039° 25' 25.69"	Картометрический метод	5.00	–
3448	473915.24	1313105.71	053° 06' 17.85"	039° 25' 25.88"	Картометрический метод	5.00	–
3449	473922.95	1313112.94	053° 06' 18.10"	039° 25' 26.27"	Картометрический метод	5.00	–
3450	473934.61	1313127.71	053° 06' 18.47"	039° 25' 27.07"	Картометрический метод	5.00	–
3451	473949.54	1313153.44	053° 06' 18.94"	039° 25' 28.47"	Картометрический метод	5.00	–
3452	473955.57	1313161.76	053° 06' 19.13"	039° 25' 28.92"	Картометрический метод	5.00	–
3453	473962.39	1313168.83	053° 06' 19.35"	039° 25' 29.30"	Картометрический метод	5.00	–
3454	473966.90	1313172.16	053° 06' 19.49"	039° 25' 29.49"	Картометрический метод	5.00	–
3455	473969.75	1313175.65	053° 06' 19.58"	039° 25' 29.68"	Картометрический метод	5.00	–
3456	473972.80	1313182.87	053° 06' 19.68"	039° 25' 30.07"	Картометрический метод	5.00	–
3457	473979.97	1313193.05	053° 06' 19.91"	039° 25' 30.62"	Картометрический метод	5.00	–
3458	473984.46	1313201.39	053° 06' 20.05"	039° 25' 31.07"	Картометрический метод	5.00	–
3459	473985.19	1313205.85	053° 06' 20.07"	039° 25' 31.31"	Картометрический метод	5.00	–
3460	473985.23	1313211.47	053° 06' 20.07"	039° 25' 31.61"	Картометрический метод	5.00	–
3461	473985.79	1313215.39	053° 06' 20.08"	039° 25' 31.82"	Картометрический метод	5.00	–
3462	473988.32	1313218.02	053° 06' 20.17"	039° 25' 31.97"	Картометрический метод	5.00	–
3463	473997.99	1313221.19	053° 06' 20.48"	039° 25' 32.14"	Картометрический метод	5.00	–
3464	474001.97	1313223.72	053° 06' 20.60"	039° 25' 32.28"	Картометрический метод	5.00	–
3465	474005.99	1313231.54	053° 06' 20.73"	039° 25' 32.70"	Картометрический метод	5.00	–
3466	474007.86	1313239.32	053° 06' 20.79"	039° 25' 33.12"	Картометрический метод	5.00	–
3467	474009.04	1313247.83	053° 06' 20.82"	039° 25' 33.58"	Картометрический метод	5.00	–
3468	474013.80	1313259.32	053° 06' 20.97"	039° 25' 34.20"	Картометрический метод	5.00	–
3469	474017.87	1313264.55	053° 06' 21.10"	039° 25' 34.49"	Картометрический метод	5.00	–

3470	474022.58	1313270.42	053° 06' 21.25"	039° 25' 34.81"	Картометрический метод	5.00	–
3471	474038.58	1313284.85	053° 06' 21.76"	039° 25' 35.59"	Картометрический метод	5.00	–
3472	474040.08	1313288.98	053° 06' 21.81"	039° 25' 35.82"	Картометрический метод	5.00	–
3473	474040.48	1313295.30	053° 06' 21.82"	039° 25' 36.16"	Картометрический метод	5.00	–
3474	474042.16	1313298.82	053° 06' 21.87"	039° 25' 36.35"	Картометрический метод	5.00	–
3475	474047.85	1313302.59	053° 06' 22.06"	039° 25' 36.55"	Картометрический метод	5.00	–
3476	474053.77	1313304.04	053° 06' 22.25"	039° 25' 36.64"	Картометрический метод	5.00	–
3477	474057.25	1313306.54	053° 06' 22.36"	039° 25' 36.77"	Картометрический метод	5.00	–
3478	474068.44	1313324.27	053° 06' 22.71"	039° 25' 37.73"	Картометрический метод	5.00	–
3479	474076.44	1313336.33	053° 06' 22.97"	039° 25' 38.39"	Картометрический метод	5.00	–
3480	474084.81	1313347.24	053° 06' 23.23"	039° 25' 38.98"	Картометрический метод	5.00	–
3481	474105.24	1313371.20	053° 06' 23.88"	039° 25' 40.28"	Картометрический метод	5.00	–
3482	474130.95	1313397.73	053° 06' 24.70"	039° 25' 41.73"	Картометрический метод	5.00	–
3483	474136.51	1313407.76	053° 06' 24.88"	039° 25' 42.27"	Картометрический метод	5.00	–
3484	474138.58	1313420.74	053° 06' 24.94"	039° 25' 42.97"	Картометрический метод	5.00	–
3485	474138.65	1313449.95	053° 06' 24.93"	039° 25' 44.54"	Картометрический метод	5.00	–
3486	474136.66	1313458.63	053° 06' 24.86"	039° 25' 45.00"	Картометрический метод	5.00	–
3487	474134.91	1313462.48	053° 06' 24.80"	039° 25' 45.21"	Картометрический метод	5.00	–
3488	474119.39	1313483.10	053° 06' 24.29"	039° 25' 46.31"	Картометрический метод	5.00	–
3489	474101.75	1313513.01	053° 06' 23.71"	039° 25' 47.90"	Картометрический метод	5.00	–
3490	474098.40	1313520.80	053° 06' 23.60"	039° 25' 48.32"	Картометрический метод	5.00	–
3491	474091.88	1313541.29	053° 06' 23.38"	039° 25' 49.41"	Картометрический метод	5.00	–
3492	474079.71	1313561.66	053° 06' 22.97"	039° 25' 50.50"	Картометрический метод	5.00	–
3493	474074.97	1313570.78	053° 06' 22.82"	039° 25' 50.99"	Картометрический метод	5.00	–
3494	474068.75	1313586.25	053° 06' 22.61"	039° 25' 51.81"	Картометрический метод	5.00	–
3495	474067.91	1313596.48	053° 06' 22.58"	039° 25' 52.36"	Картометрический метод	5.00	–
3496	474070.82	1313608.24	053° 06' 22.67"	039° 25' 53.00"	Картометрический метод	5.00	–
3497	474075.46	1313621.24	053° 06' 22.81"	039° 25' 53.70"	Картометрический метод	5.00	–
3498	474084.09	1313640.35	053° 06' 23.08"	039° 25' 54.73"	Картометрический метод	5.00	–
3499	474097.37	1313661.57	053° 06' 23.50"	039° 25' 55.88"	Картометрический метод	5.00	–
3500	474125.52	1313708.10	053° 06' 24.39"	039° 25' 58.40"	Картометрический метод	5.00	–
3501	474133.01	1313724.56	053° 06' 24.63"	039° 25' 59.29"	Картометрический метод	5.00	–
3502	474144.81	1313742.94	053° 06' 25.00"	039° 26' 00.29"	Картометрический метод	5.00	–
3503	474150.37	1313754.97	053° 06' 25.18"	039° 26' 00.94"	Картометрический метод	5.00	–
3504	474157.86	1313782.55	053° 06' 25.41"	039° 26' 02.43"	Картометрический метод	5.00	–
3505	474163.69	1313810.03	053° 06' 25.58"	039° 26' 03.91"	Картометрический метод	5.00	–
3506	474171.37	1313846.22	053° 06' 25.82"	039° 26' 05.86"	Картометрический метод	5.00	–
3507	474182.83	1313874.36	053° 06' 26.18"	039° 26' 07.38"	Картометрический метод	5.00	–

3508	474186.77	1313888.45	053° 06' 26.30"	039° 26' 08.14"	Картометрический метод	5.00	–
3509	474188.31	1313908.31	053° 06' 26.34"	039° 26' 09.21"	Картометрический метод	5.00	–
3510	474193.31	1313922.38	053° 06' 26.49"	039° 26' 09.97"	Картометрический метод	5.00	–
3511	474212.34	1313942.45	053° 06' 27.10"	039° 26' 11.06"	Картометрический метод	5.00	–
3512	474216.95	1313957.11	053° 06' 27.24"	039° 26' 11.85"	Картометрический метод	5.00	–
3513	474223.54	1314005.18	053° 06' 27.44"	039° 26' 14.44"	Картометрический метод	5.00	–
3514	474223.26	1314037.74	053° 06' 27.41"	039° 26' 16.19"	Картометрический метод	5.00	–
3515	474221.43	1314049.72	053° 06' 27.35"	039° 26' 16.83"	Картометрический метод	5.00	–
3516	474216.46	1314065.12	053° 06' 27.18"	039° 26' 17.66"	Картометрический метод	5.00	–
3517	474213.16	1314080.81	053° 06' 27.07"	039° 26' 18.50"	Картометрический метод	5.00	–
3518	474208.09	1314113.98	053° 06' 26.89"	039° 26' 20.28"	Картометрический метод	5.00	–
3519	474208.70	1314128.90	053° 06' 26.90"	039° 26' 21.08"	Картометрический метод	5.00	–
3520	474215.05	1314163.43	053° 06' 27.09"	039° 26' 22.94"	Картометрический метод	5.00	–
3521	474215.00	1314169.69	053° 06' 27.09"	039° 26' 23.28"	Картометрический метод	5.00	–
3522	474212.31	1314187.48	053° 06' 26.99"	039° 26' 24.23"	Картометрический метод	5.00	–
3523	474203.37	1314239.96	053° 06' 26.68"	039° 26' 27.05"	Картометрический метод	5.00	–
3524	474194.98	1314255.44	053° 06' 26.41"	039° 26' 27.87"	Картометрический метод	5.00	–
3525	474192.01	1314271.46	053° 06' 26.30"	039° 26' 28.73"	Картометрический метод	5.00	–
3526	474193.59	1314280.82	053° 06' 26.35"	039° 26' 29.23"	Картометрический метод	5.00	–
3527	474197.45	1314290.81	053° 06' 26.47"	039° 26' 29.77"	Картометрический метод	5.00	–
3528	474198.74	1314297.43	053° 06' 26.51"	039° 26' 30.13"	Картометрический метод	5.00	–
3529	474201.27	1314310.34	053° 06' 26.58"	039° 26' 30.83"	Картометрический метод	5.00	–
3530	474200.51	1314316.10	053° 06' 26.56"	039° 26' 31.13"	Картометрический метод	5.00	–
3531	474198.17	1314320.48	053° 06' 26.48"	039° 26' 31.37"	Картометрический метод	5.00	–
3532	474189.18	1314328.87	053° 06' 26.19"	039° 26' 31.81"	Картометрический метод	5.00	–
3533	474184.87	1314333.53	053° 06' 26.04"	039° 26' 32.06"	Картометрический метод	5.00	–
3534	474184.39	1314339.34	053° 06' 26.03"	039° 26' 32.37"	Картометрический метод	5.00	–
3535	474186.91	1314344.76	053° 06' 26.11"	039° 26' 32.67"	Картометрический метод	5.00	–
3536	474194.18	1314358.15	053° 06' 26.33"	039° 26' 33.39"	Картометрический метод	5.00	–
3537	474199.49	1314364.25	053° 06' 26.50"	039° 26' 33.72"	Картометрический метод	5.00	–
3538	474207.25	1314369.73	053° 06' 26.75"	039° 26' 34.02"	Картометрический метод	5.00	–
3539	474234.24	1314386.18	053° 06' 27.62"	039° 26' 34.93"	Картометрический метод	5.00	–
3540	474260.34	1314394.58	053° 06' 28.46"	039° 26' 35.40"	Картометрический метод	5.00	–
3541	474294.16	1314401.73	053° 06' 29.55"	039° 26' 35.81"	Картометрический метод	5.00	–
3542	474300.74	1314402.07	053° 06' 29.76"	039° 26' 35.83"	Картометрический метод	5.00	–
3543	474315.15	1314399.35	053° 06' 30.23"	039° 26' 35.69"	Картометрический метод	5.00	–
3544	474327.30	1314399.12	053° 06' 30.62"	039° 26' 35.69"	Картометрический метод	5.00	–
3545	474332.99	1314400.51	053° 06' 30.81"	039° 26' 35.77"	Картометрический метод	5.00	–

3546	474338.49	1314403.64	053° 06' 30.98"	039° 26' 35.94"	Картометрический метод	5.00	–
3547	474345.11	1314406.79	053° 06' 31.20"	039° 26' 36.11"	Картометрический метод	5.00	–
3548	474351.35	1314407.97	053° 06' 31.40"	039° 26' 36.18"	Картометрический метод	5.00	–
3549	474359.41	1314406.04	053° 06' 31.66"	039° 26' 36.08"	Картометрический метод	5.00	–
3550	474365.88	1314407.29	053° 06' 31.87"	039° 26' 36.16"	Картометрический метод	5.00	–
3551	474390.96	1314418.53	053° 06' 32.67"	039° 26' 36.78"	Картометрический метод	5.00	–
3552	474401.74	1314422.16	053° 06' 33.02"	039° 26' 36.98"	Картометрический метод	5.00	–
3553	474425.12	1314426.81	053° 06' 33.77"	039° 26' 37.25"	Картометрический метод	5.00	–
3554	474446.12	1314432.71	053° 06' 34.45"	039° 26' 37.58"	Картометрический метод	5.00	–
3555	474456.44	1314441.34	053° 06' 34.78"	039° 26' 38.05"	Картометрический метод	5.00	–
3556	474479.48	1314473.23	053° 06' 35.51"	039° 26' 39.78"	Картометрический метод	5.00	–
3557	474491.96	1314493.54	053° 06' 35.91"	039° 26' 40.88"	Картометрический метод	5.00	–
3558	474511.71	1314529.40	053° 06' 36.53"	039° 26' 42.82"	Картометрический метод	5.00	–
3559	474524.04	1314544.11	053° 06' 36.92"	039° 26' 43.62"	Картометрический метод	5.00	–
3560	474534.32	1314553.40	053° 06' 37.25"	039° 26' 44.13"	Картометрический метод	5.00	–
3561	474548.03	1314567.42	053° 06' 37.69"	039° 26' 44.89"	Картометрический метод	5.00	–
3562	474555.06	1314570.71	053° 06' 37.91"	039° 26' 45.08"	Картометрический метод	5.00	–
3563	474575.15	1314573.32	053° 06' 38.56"	039° 26' 45.23"	Картометрический метод	5.00	–
3564	474589.79	1314579.34	053° 06' 39.03"	039° 26' 45.56"	Картометрический метод	5.00	–
3565	474598.87	1314583.31	053° 06' 39.33"	039° 26' 45.78"	Картометрический метод	5.00	–
3566	474606.02	1314583.88	053° 06' 39.56"	039° 26' 45.82"	Картометрический метод	5.00	–
3567	474618.76	1314579.98	053° 06' 39.97"	039° 26' 45.62"	Картометрический метод	5.00	–
3568	474623.48	1314580.69	053° 06' 40.12"	039° 26' 45.66"	Картометрический метод	5.00	–
3569	474630.03	1314586.86	053° 06' 40.33"	039° 26' 46.00"	Картометрический метод	5.00	–
3570	474635.17	1314589.44	053° 06' 40.50"	039° 26' 46.14"	Картометрический метод	5.00	–
3571	474648.96	1314592.99	053° 06' 40.94"	039° 26' 46.34"	Картометрический метод	5.00	–
3572	474666.58	1314599.97	053° 06' 41.51"	039° 26' 46.73"	Картометрический метод	5.00	–
3573	474690.58	1314612.84	053° 06' 42.28"	039° 26' 47.44"	Картометрический метод	5.00	–
3574	474704.04	1314615.82	053° 06' 42.71"	039° 26' 47.61"	Картометрический метод	5.00	–
3575	474707.36	1314618.52	053° 06' 42.82"	039° 26' 47.76"	Картометрический метод	5.00	–
3576	474715.27	1314637.32	053° 06' 43.07"	039° 26' 48.77"	Картометрический метод	5.00	–
3577	474720.02	1314644.73	053° 06' 43.22"	039° 26' 49.17"	Картометрический метод	5.00	–
3578	474740.20	1314668.68	053° 06' 43.86"	039° 26' 50.48"	Картометрический метод	5.00	–
3579	474752.06	1314687.67	053° 06' 44.24"	039° 26' 51.50"	Картометрический метод	5.00	–
3580	474761.91	1314712.82	053° 06' 44.54"	039° 26' 52.86"	Картометрический метод	5.00	–
3581	474767.42	1314723.01	053° 06' 44.72"	039° 26' 53.42"	Картометрический метод	5.00	–
3582	474782.26	1314742.65	053° 06' 45.19"	039° 26' 54.48"	Картометрический метод	5.00	–
3583	474792.14	1314752.29	053° 06' 45.50"	039° 26' 55.01"	Картометрический метод	5.00	–

3584	474807.91	1314759.44	053° 06' 46.01"	039° 26' 55.40"	Картометрический метод	5.00	–
3585	474815.85	1314764.55	053° 06' 46.27"	039° 26' 55.68"	Картометрический метод	5.00	–
3586	474827.54	1314762.62	053° 06' 46.64"	039° 26' 55.59"	Картометрический метод	5.00	–
3587	474832.65	1314755.92	053° 06' 46.81"	039° 26' 55.23"	Картометрический метод	5.00	–
3588	474837.30	1314752.41	053° 06' 46.96"	039° 26' 55.05"	Картометрический метод	5.00	–
3589	474843.66	1314751.16	053° 06' 47.17"	039° 26' 54.98"	Картометрический метод	5.00	–
3590	474851.49	1314752.75	053° 06' 47.42"	039° 26' 55.08"	Картометрический метод	5.00	–
3591	474868.06	1314761.71	053° 06' 47.96"	039° 26' 55.57"	Картометрический метод	5.00	–
3592	474878.27	1314766.14	053° 06' 48.28"	039° 26' 55.81"	Картометрический метод	5.00	–
3593	474883.83	1314767.16	053° 06' 48.46"	039° 26' 55.87"	Картометрический метод	5.00	–
3594	474891.89	1314767.27	053° 06' 48.72"	039° 26' 55.89"	Картометрический метод	5.00	–
3595	474897.91	1314769.54	053° 06' 48.92"	039° 26' 56.01"	Картометрический метод	5.00	–
3596	474912.66	1314777.71	053° 06' 49.39"	039° 26' 56.46"	Картометрический метод	5.00	–
3597	474934.22	1314790.65	053° 06' 50.08"	039° 26' 57.17"	Картометрический метод	5.00	–
3598	474938.99	1314792.58	053° 06' 50.24"	039° 26' 57.28"	Картометрический метод	5.00	–
3599	474945.91	1314793.03	053° 06' 50.46"	039° 26' 57.31"	Картометрический метод	5.00	–
3600	474953.17	1314796.21	053° 06' 50.69"	039° 26' 57.49"	Картометрический метод	5.00	–
3601	474965.77	1314804.27	053° 06' 51.10"	039° 26' 57.93"	Картометрический метод	5.00	–
3602	474985.86	1314821.52	053° 06' 51.74"	039° 26' 58.87"	Картометрический метод	5.00	–
3603	474991.99	1314828.67	053° 06' 51.93"	039° 26' 59.26"	Картометрический метод	5.00	–
3604	474996.20	1314837.54	053° 06' 52.07"	039° 26' 59.74"	Картометрический метод	5.00	–
3605	475001.52	1314857.61	053° 06' 52.23"	039° 27' 00.82"	Картометрический метод	5.00	–
3606	475000.72	1314864.08	053° 06' 52.20"	039° 27' 01.17"	Картометрический метод	5.00	–
3607	474996.52	1314870.32	053° 06' 52.06"	039° 27' 01.50"	Картометрический метод	5.00	–
3608	474979.84	1314879.74	053° 06' 51.52"	039° 27' 01.99"	Картометрический метод	5.00	–
3609	474970.54	1314883.82	053° 06' 51.22"	039° 27' 02.21"	Картометрический метод	5.00	–
3610	474952.72	1314884.84	053° 06' 50.64"	039° 27' 02.25"	Картометрический метод	5.00	–
3611	474942.39	1314887.23	053° 06' 50.30"	039° 27' 02.37"	Картометрический метод	5.00	–
3612	474917.08	1314906.18	053° 06' 49.48"	039° 27' 03.37"	Картометрический метод	5.00	–
3613	474907.89	1314916.62	053° 06' 49.18"	039° 27' 03.93"	Картометрический метод	5.00	–
3614	474898.02	1314932.17	053° 06' 48.85"	039° 27' 04.75"	Картометрический метод	5.00	–
3615	474885.99	1314973.82	053° 06' 48.44"	039° 27' 06.98"	Картометрический метод	5.00	–
3616	474875.73	1315032.89	053° 06' 48.08"	039° 27' 10.15"	Картометрический метод	5.00	–
3617	474875.38	1315048.98	053° 06' 48.07"	039° 27' 11.02"	Картометрический метод	5.00	–
3618	474877.39	1315060.98	053° 06' 48.13"	039° 27' 11.66"	Картометрический метод	5.00	–
3619	474881.84	1315074.03	053° 06' 48.26"	039° 27' 12.37"	Картометрический метод	5.00	–
3620	474887.12	1315082.05	053° 06' 48.43"	039° 27' 12.80"	Картометрический метод	5.00	–
3621	474936.96	1315117.96	053° 06' 50.03"	039° 27' 14.77"	Картометрический метод	5.00	–

3622	474952.58	1315124.67	053° 06' 50.53"	039° 27' 15.14"	Картометрический метод	5.00	–
3623	474965.48	1315125.65	053° 06' 50.95"	039° 27' 15.20"	Картометрический метод	5.00	–
3624	474980.22	1315123.91	053° 06' 51.42"	039° 27' 15.12"	Картометрический метод	5.00	–
3625	474995.96	1315124.19	053° 06' 51.93"	039° 27' 15.15"	Картометрический метод	5.00	–
3626	475002.52	1315121.72	053° 06' 52.15"	039° 27' 15.02"	Картометрический метод	5.00	–
3627	475009.41	1315115.26	053° 06' 52.37"	039° 27' 14.68"	Картометрический метод	5.00	–
3628	475018.78	1315111.72	053° 06' 52.68"	039° 27' 14.49"	Картометрический метод	5.00	–
3629	475035.40	1315109.93	053° 06' 53.22"	039° 27' 14.41"	Картометрический метод	5.00	–
3630	475090.28	1315108.37	053° 06' 54.99"	039° 27' 14.37"	Картометрический метод	5.00	–
3631	475103.80	1315106.49	053° 06' 55.43"	039° 27' 14.27"	Картометрический метод	5.00	–
3632	475115.94	1315102.81	053° 06' 55.82"	039° 27' 14.09"	Картометрический метод	5.00	–
3633	475144.11	1315095.46	053° 06' 56.74"	039° 27' 13.71"	Картометрический метод	5.00	–
3634	475155.28	1315093.74	053° 06' 57.10"	039° 27' 13.63"	Картометрический метод	5.00	–
3635	475172.10	1315093.07	053° 06' 57.64"	039° 27' 13.60"	Картометрический метод	5.00	–
3636	475187.19	1315097.54	053° 06' 58.13"	039° 27' 13.85"	Картометрический метод	5.00	–
3637	475208.26	1315108.13	053° 06' 58.81"	039° 27' 14.44"	Картометрический метод	5.00	–
3638	475229.78	1315124.57	053° 06' 59.50"	039° 27' 15.34"	Картометрический метод	5.00	–
3639	475242.87	1315138.99	053° 06' 59.91"	039° 27' 16.12"	Картометрический метод	5.00	–
3640	475270.78	1315171.14	053° 07' 00.80"	039° 27' 17.87"	Картометрический метод	5.00	–
3641	475313.81	1315236.62	053° 07' 02.16"	039° 27' 21.42"	Картометрический метод	5.00	–
3642	475329.79	1315260.17	053° 07' 02.67"	039° 27' 22.70"	Картометрический метод	5.00	–
3643	475352.84	1315286.62	053° 07' 03.41"	039° 27' 24.14"	Картометрический метод	5.00	–
3644	475362.92	1315299.16	053° 07' 03.73"	039° 27' 24.82"	Картометрический метод	5.00	–
3645	475384.66	1315313.65	053° 07' 04.42"	039° 27' 25.62"	Картометрический метод	5.00	–
3646	475406.40	1315330.43	053° 07' 05.12"	039° 27' 26.53"	Картометрический метод	5.00	–
3647	475412.90	1315337.30	053° 07' 05.33"	039° 27' 26.91"	Картометрический метод	5.00	–
3648	475431.76	1315354.96	053° 07' 05.93"	039° 27' 27.87"	Картометрический метод	5.00	–
3649	475450.92	1315380.40	053° 07' 06.54"	039° 27' 29.25"	Картометрический метод	5.00	–
3650	475457.34	1315385.56	053° 07' 06.74"	039° 27' 29.54"	Картометрический метод	5.00	–
3651	475471.37	1315392.38	053° 07' 07.19"	039° 27' 29.91"	Картометрический метод	5.00	–
3652	475492.51	1315400.41	053° 07' 07.87"	039° 27' 30.36"	Картометрический метод	5.00	–
3653	475510.43	1315410.39	053° 07' 08.45"	039° 27' 30.91"	Картометрический метод	5.00	–
3654	475516.30	1315414.70	053° 07' 08.64"	039° 27' 31.14"	Картометрический метод	5.00	–
3655	475530.51	1315429.95	053° 07' 09.09"	039° 27' 31.98"	Картометрический метод	5.00	–
3656	475542.08	1315450.33	053° 07' 09.45"	039° 27' 33.08"	Картометрический метод	5.00	–
3657	475543.24	1315454.64	053° 07' 09.49"	039° 27' 33.31"	Картометрический метод	5.00	–
3658	475541.47	1315459.10	053° 07' 09.43"	039° 27' 33.55"	Картометрический метод	5.00	–
3659	475536.21	1315465.63	053° 07' 09.26"	039° 27' 33.90"	Картометрический метод	5.00	–

3660	475534.01	1315472.24	053° 07' 09.18"	039° 27' 34.25"	Картометрический метод	5.00	–
3661	475533.03	1315480.13	053° 07' 09.15"	039° 27' 34.67"	Картометрический метод	5.00	–
3662	475534.28	1315491.24	053° 07' 09.18"	039° 27' 35.27"	Картометрический метод	5.00	–
3663	475539.82	1315508.57	053° 07' 09.36"	039° 27' 36.21"	Картометрический метод	5.00	–
3664	475540.20	1315515.33	053° 07' 09.36"	039° 27' 36.57"	Картометрический метод	5.00	–
3665	475538.70	1315528.82	053° 07' 09.31"	039° 27' 37.30"	Картометрический метод	5.00	–
3666	475539.47	1315537.42	053° 07' 09.33"	039° 27' 37.76"	Картометрический метод	5.00	–
3667	475544.19	1315549.98	053° 07' 09.48"	039° 27' 38.44"	Картометрический метод	5.00	–
3668	475547.77	1315560.20	053° 07' 09.59"	039° 27' 38.99"	Картометрический метод	5.00	–
3669	475561.13	1315583.09	053° 07' 10.01"	039° 27' 40.23"	Картометрический метод	5.00	–
3670	475576.27	1315605.96	053° 07' 10.49"	039° 27' 41.47"	Картометрический метод	5.00	–
3671	475581.37	1315610.83	053° 07' 10.65"	039° 27' 41.74"	Картометрический метод	5.00	–
3672	475595.32	1315616.16	053° 07' 11.10"	039° 27' 42.03"	Картометрический метод	5.00	–
3673	475601.45	1315618.50	053° 07' 11.30"	039° 27' 42.16"	Картометрический метод	5.00	–
3674	475612.17	1315625.03	053° 07' 11.64"	039° 27' 42.52"	Картометрический метод	5.00	–
3675	475619.57	1315629.79	053° 07' 11.88"	039° 27' 42.78"	Картометрический метод	5.00	–
3676	475625.89	1315635.27	053° 07' 12.08"	039° 27' 43.08"	Картометрический метод	5.00	–
3677	475631.12	1315645.51	053° 07' 12.25"	039° 27' 43.64"	Картометрический метод	5.00	–
3678	475635.31	1315649.67	053° 07' 12.38"	039° 27' 43.86"	Картометрический метод	5.00	–
3679	475645.02	1315655.71	053° 07' 12.69"	039° 27' 44.20"	Картометрический метод	5.00	–
3680	475651.24	1315663.85	053° 07' 12.89"	039° 27' 44.64"	Картометрический метод	5.00	–
3681	475660.12	1315678.95	053° 07' 13.17"	039° 27' 45.46"	Картометрический метод	5.00	–
3682	475667.30	1315686.99	053° 07' 13.40"	039° 27' 45.89"	Картометрический метод	5.00	–
3683	475676.51	1315692.40	053° 07' 13.70"	039° 27' 46.19"	Картометрический метод	5.00	–
3684	475692.67	1315695.53	053° 07' 14.22"	039° 27' 46.37"	Картометрический метод	5.00	–
3685	475700.25	1315696.50	053° 07' 14.46"	039° 27' 46.43"	Картометрический метод	5.00	–
3686	475704.68	1315694.57	053° 07' 14.61"	039° 27' 46.33"	Картометрический метод	5.00	–
3687	475708.00	1315688.74	053° 07' 14.72"	039° 27' 46.02"	Картометрический метод	5.00	–
3688	475711.38	1315685.83	053° 07' 14.83"	039° 27' 45.86"	Картометрический метод	5.00	–
3689	475714.08	1315686.44	053° 07' 14.91"	039° 27' 45.90"	Картометрический метод	5.00	–
3690	475716.44	1315689.87	053° 07' 14.99"	039° 27' 46.09"	Картометрический метод	5.00	–
3691	475718.76	1315695.95	053° 07' 15.06"	039° 27' 46.41"	Картометрический метод	5.00	–
3692	475722.48	1315700.03	053° 07' 15.18"	039° 27' 46.64"	Картометрический метод	5.00	–
3693	475728.01	1315703.80	053° 07' 15.36"	039° 27' 46.84"	Картометрический метод	5.00	–
3694	475731.89	1315710.28	053° 07' 15.48"	039° 27' 47.19"	Картометрический метод	5.00	–
3695	475740.06	1315714.36	053° 07' 15.74"	039° 27' 47.42"	Картометрический метод	5.00	–
3696	475765.99	1315720.43	053° 07' 16.58"	039° 27' 47.76"	Картометрический метод	5.00	–
3697	475777.29	1315723.08	053° 07' 16.94"	039° 27' 47.92"	Картометрический метод	5.00	–

3698	475783.95	1315725.22	053° 07' 17.16"	039° 27' 48.04"	Картометрический метод	5.00	–
3699	475780.38	1315744.50	053° 07' 17.03"	039° 27' 49.07"	Картометрический метод	5.00	–
3700	475782.54	1315761.88	053° 07' 17.09"	039° 27' 50.01"	Картометрический метод	5.00	–
3701	475798.76	1315790.81	053° 07' 17.61"	039° 27' 51.57"	Картометрический метод	5.00	–
3702	475851.64	1315825.53	053° 07' 19.30"	039° 27' 53.48"	Картометрический метод	5.00	–
3703	475878.65	1315830.07	053° 07' 20.17"	039° 27' 53.74"	Картометрический метод	5.00	–
3704	475902.71	1315825.31	053° 07' 20.95"	039° 27' 53.50"	Картометрический метод	5.00	–
3705	475919.96	1315818.04	053° 07' 21.51"	039° 27' 53.13"	Картометрический метод	5.00	–
3706	475958.55	1315816.68	053° 07' 22.76"	039° 27' 53.08"	Картометрический метод	5.00	–
3707	475986.92	1315814.86	053° 07' 23.68"	039° 27' 53.00"	Картометрический метод	5.00	–
3708	475996.91	1315818.72	053° 07' 24.00"	039° 27' 53.22"	Картометрический метод	5.00	–
3709	476007.35	1315835.29	053° 07' 24.33"	039° 27' 54.12"	Картометрический метод	5.00	–
3710	476030.50	1315903.16	053° 07' 25.05"	039° 27' 57.78"	Картометрический метод	5.00	–
3711	476035.27	1315909.74	053° 07' 25.20"	039° 27' 58.14"	Картометрический метод	5.00	–
3712	476039.22	1315910.60	053° 07' 25.33"	039° 27' 58.19"	Картометрический метод	5.00	–
3713	476044.57	1315907.70	053° 07' 25.50"	039° 27' 58.04"	Картометрический метод	5.00	–
3714	476044.34	1315885.45	053° 07' 25.51"	039° 27' 56.84"	Картометрический метод	5.00	–
3715	476031.18	1315821.67	053° 07' 25.11"	039° 27' 53.40"	Картометрический метод	5.00	–
3716	476028.01	1315777.41	053° 07' 25.03"	039° 27' 51.02"	Картометрический метод	5.00	–
3717	476026.64	1315758.35	053° 07' 24.99"	039° 27' 50.00"	Картометрический метод	5.00	–
3718	476026.64	1315741.10	053° 07' 25.00"	039° 27' 49.07"	Картометрический метод	5.00	–
3719	476033.00	1315728.62	053° 07' 25.21"	039° 27' 48.40"	Картометрический метод	5.00	–
3720	476062.05	1315708.87	053° 07' 26.16"	039° 27' 47.36"	Картометрический метод	5.00	–
3721	476084.06	1315706.14	053° 07' 26.87"	039° 27' 47.23"	Картометрический метод	5.00	–
3722	476117.66	1315707.96	053° 07' 27.96"	039° 27' 47.35"	Картометрический метод	5.00	–
3723	476156.02	1315715.45	053° 07' 29.19"	039° 27' 47.78"	Картометрический метод	5.00	–
3724	476220.48	1315742.46	053° 07' 31.27"	039° 27' 49.28"	Картометрический метод	5.00	–
3725	476253.61	1315765.84	053° 07' 32.33"	039° 27' 50.57"	Картометрический метод	5.00	–
3726	476268.82	1315776.51	053° 07' 32.82"	039° 27' 51.15"	Картометрический метод	5.00	–
3727	476284.48	1315780.14	053° 07' 33.32"	039° 27' 51.36"	Картометрический метод	5.00	–
3728	476314.67	1315783.54	053° 07' 34.29"	039° 27' 51.56"	Картометрический метод	5.00	–
3729	476345.31	1315791.71	053° 07' 35.28"	039° 27' 52.02"	Картометрический метод	5.00	–
3730	476396.83	1315813.73	053° 07' 36.94"	039° 27' 53.25"	Картометрический метод	5.00	–
3731	476414.54	1315818.04	053° 07' 37.51"	039° 27' 53.49"	Картометрический метод	5.00	–
3732	476503.74	1315833.02	053° 07' 40.39"	039° 27' 54.36"	Картометрический метод	5.00	–
3733	476535.24	1315843.83	053° 07' 41.40"	039° 27' 54.97"	Картометрический метод	5.00	–
3734	476547.23	1315851.00	053° 07' 41.79"	039° 27' 55.36"	Картометрический метод	5.00	–
3735	476577.28	1315875.92	053° 07' 42.75"	039° 27' 56.72"	Картометрический метод	5.00	–

3736	476595.09	1315887.50	053° 07' 43.32"	039° 27' 57.36"	Картометрический метод	5.00	–
3737	476608.37	1315900.21	053° 07' 43.74"	039° 27' 58.05"	Картометрический метод	5.00	–
3738	476614.50	1315910.19	053° 07' 43.94"	039° 27' 58.59"	Картометрический метод	5.00	–
3739	476618.13	1315915.64	053° 07' 44.05"	039° 27' 58.89"	Картометрический метод	5.00	–
3740	476625.85	1315920.86	053° 07' 44.30"	039° 27' 59.18"	Картометрический метод	5.00	–
3741	476638.22	1315926.31	053° 07' 44.70"	039° 27' 59.48"	Картометрический метод	5.00	–
3742	476644.01	1315933.57	053° 07' 44.88"	039° 27' 59.87"	Картометрический метод	5.00	–
3743	476656.49	1315961.04	053° 07' 45.27"	039° 28' 01.36"	Картометрический метод	5.00	–
3744	476679.64	1315979.87	053° 07' 46.01"	039° 28' 02.39"	Картометрический метод	5.00	–
3745	476724.13	1316003.71	053° 07' 47.44"	039° 28' 03.70"	Картометрический метод	5.00	–
3746	476745.92	1316015.28	053° 07' 48.14"	039° 28' 04.34"	Картометрический метод	5.00	–
3747	476754.54	1316021.86	053° 07' 48.42"	039° 28' 04.70"	Картометрический метод	5.00	–
3748	476760.22	1316032.53	053° 07' 48.60"	039° 28' 05.28"	Картометрический метод	5.00	–
3749	476762.71	1316057.50	053° 07' 48.66"	039° 28' 06.62"	Картометрический метод	5.00	–
3750	476765.89	1316065.44	053° 07' 48.76"	039° 28' 07.05"	Картометрический метод	5.00	–
3751	476772.02	1316069.98	053° 07' 48.96"	039° 28' 07.30"	Картометрический метод	5.00	–
3752	476777.69	1316071.34	053° 07' 49.14"	039° 28' 07.38"	Картометрический метод	5.00	–
3753	476785.64	1316075.43	053° 07' 49.40"	039° 28' 07.61"	Картометрический метод	5.00	–
3754	476793.58	1316087.23	053° 07' 49.65"	039° 28' 08.25"	Картометрический метод	5.00	–
3755	476806.97	1316117.87	053° 07' 50.07"	039° 28' 09.90"	Картометрический метод	5.00	–
3756	476813.56	1316140.12	053° 07' 50.27"	039° 28' 11.10"	Картометрический метод	5.00	–
3757	476831.94	1316156.91	053° 07' 50.86"	039° 28' 12.02"	Картометрический метод	5.00	–
3758	476865.87	1316166.45	053° 07' 51.95"	039° 28' 12.56"	Картометрический метод	5.00	–
3759	476886.30	1316166.45	053° 07' 52.61"	039° 28' 12.57"	Картометрический метод	5.00	–
3760	476920.35	1316147.15	053° 07' 53.72"	039° 28' 11.56"	Картометрический метод	5.00	–
3761	476940.21	1316143.18	053° 07' 54.37"	039° 28' 11.36"	Картометрический метод	5.00	–
3762	476951.88	1316144.31	053° 07' 54.74"	039° 28' 11.43"	Картометрический метод	5.00	–
3763	476978.22	1316154.53	053° 07' 55.59"	039° 28' 12.00"	Картометрический метод	5.00	–
3764	477012.27	1316165.88	053° 07' 56.69"	039° 28' 12.64"	Картометрический метод	5.00	–
3765	477091.14	1316178.93	053° 07' 59.23"	039° 28' 13.40"	Картометрический метод	5.00	–
3766	477122.35	1316177.79	053° 08' 00.24"	039° 28' 13.36"	Картометрический метод	5.00	–
3767	477130.44	1316175.99	053° 08' 00.51"	039° 28' 13.27"	Картометрический метод	5.00	–
3768	477157.87	1316160.77	053° 08' 01.40"	039° 28' 12.47"	Картометрический метод	5.00	–
3769	477170.44	1316153.22	053° 08' 01.81"	039° 28' 12.07"	Картометрический метод	5.00	–
3770	477190.33	1316146.70	053° 08' 02.46"	039° 28' 11.74"	Картометрический метод	5.00	–
3771	477250.80	1316143.04	053° 08' 04.41"	039° 28' 11.59"	Картометрический метод	5.00	–
3772	477301.09	1316138.75	053° 08' 06.04"	039° 28' 11.39"	Картометрический метод	5.00	–
3773	477336.95	1316131.04	053° 08' 07.20"	039° 28' 11.00"	Картометрический метод	5.00	–

3774	477375.09	1316112.65	053° 08' 08.45"	039° 28' 10.04"	Картометрический метод	5.00	–
3775	477397.42	1316098.63	053° 08' 09.18"	039° 28' 09.31"	Картометрический метод	5.00	–
3776	477402.06	1316097.42	053° 08' 09.33"	039° 28' 09.24"	Картометрический метод	5.00	–
3777	477406.15	1316096.87	053° 08' 09.46"	039° 28' 09.22"	Картометрический метод	5.00	–
3778	477410.14	1316097.33	053° 08' 09.59"	039° 28' 09.24"	Картометрический метод	5.00	–
3779	477413.57	1316096.50	053° 08' 09.70"	039° 28' 09.20"	Картометрический метод	5.00	–
3780	477425.28	1316105.27	053° 08' 10.07"	039° 28' 09.68"	Картометрический метод	5.00	–
3781	477432.52	1316112.60	053° 08' 10.30"	039° 28' 10.08"	Картометрический метод	5.00	–
3782	477446.16	1316129.55	053° 08' 10.74"	039° 28' 11.00"	Картометрический метод	5.00	–
3783	477452.64	1316135.09	053° 08' 10.94"	039° 28' 11.31"	Картометрический метод	5.00	–
3784	477466.00	1316144.08	053° 08' 11.37"	039° 28' 11.80"	Картометрический метод	5.00	–
3785	477485.36	1316157.60	053° 08' 11.99"	039° 28' 12.54"	Картометрический метод	5.00	–
3786	477489.46	1316161.46	053° 08' 12.12"	039° 28' 12.75"	Картометрический метод	5.00	–
3787	477502.01	1316175.54	053° 08' 12.52"	039° 28' 13.52"	Картометрический метод	5.00	–
3788	477505.26	1316178.46	053° 08' 12.63"	039° 28' 13.68"	Картометрический метод	5.00	–
3789	477513.10	1316183.31	053° 08' 12.88"	039° 28' 13.95"	Картометрический метод	5.00	–
3790	477516.16	1316186.23	053° 08' 12.98"	039° 28' 14.10"	Картометрический метод	5.00	–
3791	477520.59	1316192.19	053° 08' 13.12"	039° 28' 14.43"	Картометрический метод	5.00	–
3792	477527.48	1316203.82	053° 08' 13.33"	039° 28' 15.06"	Картометрический метод	5.00	–
3793	477530.09	1316207.01	053° 08' 13.42"	039° 28' 15.23"	Картометрический метод	5.00	–
3794	477540.99	1316214.54	053° 08' 13.77"	039° 28' 15.65"	Картометрический метод	5.00	–
3795	477546.60	1316220.55	053° 08' 13.95"	039° 28' 15.97"	Картометрический метод	5.00	–
3796	477552.86	1316229.45	053° 08' 14.14"	039° 28' 16.46"	Картометрический метод	5.00	–
3797	477557.71	1316234.58	053° 08' 14.30"	039° 28' 16.74"	Картометрический метод	5.00	–
3798	477568.49	1316245.97	053° 08' 14.64"	039° 28' 17.36"	Картометрический метод	5.00	–
3799	477576.27	1316259.74	053° 08' 14.89"	039° 28' 18.10"	Картометрический метод	5.00	–
3800	477584.02	1316287.51	053° 08' 15.13"	039° 28' 19.60"	Картометрический метод	5.00	–
3801	477585.92	1316300.91	053° 08' 15.18"	039° 28' 20.32"	Картометрический метод	5.00	–
3802	477586.21	1316307.77	053° 08' 15.19"	039° 28' 20.69"	Картометрический метод	5.00	–
3803	477584.82	1316321.22	053° 08' 15.14"	039° 28' 21.42"	Картометрический метод	5.00	–
3804	477583.80	1316332.27	053° 08' 15.10"	039° 28' 22.01"	Картометрический метод	5.00	–
3805	477584.38	1316337.66	053° 08' 15.12"	039° 28' 22.30"	Картометрический метод	5.00	–
3806	477586.43	1316345.91	053° 08' 15.18"	039° 28' 22.75"	Картометрический метод	5.00	–
3807	477589.96	1316353.42	053° 08' 15.29"	039° 28' 23.15"	Картометрический метод	5.00	–
3808	477594.35	1316358.66	053° 08' 15.43"	039° 28' 23.44"	Картометрический метод	5.00	–
3809	477615.72	1316381.71	053° 08' 16.11"	039° 28' 24.69"	Картометрический метод	5.00	–
3810	477619.52	1316384.54	053° 08' 16.23"	039° 28' 24.85"	Картометрический метод	5.00	–
3811	477627.96	1316388.06	053° 08' 16.50"	039° 28' 25.04"	Картометрический метод	5.00	–

3812	477629.95	1316390.13	053° 08' 16.57"	039° 28' 25.16"	Картометрический метод	5.00	–
3813	477634.51	1316404.47	053° 08' 16.71"	039° 28' 25.93"	Картометрический метод	5.00	–
3814	477636.54	1316408.51	053° 08' 16.77"	039° 28' 26.15"	Картометрический метод	5.00	–
3815	477646.84	1316420.22	053° 08' 17.10"	039° 28' 26.79"	Картометрический метод	5.00	–
3816	477660.63	1316432.14	053° 08' 17.54"	039° 28' 27.44"	Картометрический метод	5.00	–
3817	477687.42	1316448.59	053° 08' 18.40"	039° 28' 28.34"	Картометрический метод	5.00	–
3818	477708.30	1316460.25	053° 08' 19.07"	039° 28' 28.99"	Картометрический метод	5.00	–
3819	477722.16	1316462.64	053° 08' 19.52"	039° 28' 29.13"	Картометрический метод	5.00	–
3820	477734.83	1316462.73	053° 08' 19.93"	039° 28' 29.14"	Картометрический метод	5.00	–
3821	477742.48	1316463.82	053° 08' 20.17"	039° 28' 29.20"	Картометрический метод	5.00	–
3822	477748.00	1316468.42	053° 08' 20.35"	039° 28' 29.46"	Картометрический метод	5.00	–
3823	477753.60	1316476.73	053° 08' 20.53"	039° 28' 29.91"	Картометрический метод	5.00	–
3824	477756.74	1316480.14	053° 08' 20.63"	039° 28' 30.09"	Картометрический метод	5.00	–
3825	477768.92	1316487.46	053° 08' 21.02"	039° 28' 30.49"	Картометрический метод	5.00	–
3826	477774.70	1316492.54	053° 08' 21.20"	039° 28' 30.77"	Картометрический метод	5.00	–
3827	477783.02	1316505.79	053° 08' 21.46"	039° 28' 31.49"	Картометрический метод	5.00	–
3828	477788.41	1316510.55	053° 08' 21.64"	039° 28' 31.75"	Картометрический метод	5.00	–
3829	477805.48	1316516.52	053° 08' 22.19"	039° 28' 32.09"	Картометрический метод	5.00	–
3830	477822.69	1316526.12	053° 08' 22.74"	039° 28' 32.61"	Картометрический метод	5.00	–
3831	477834.68	1316531.37	053° 08' 23.12"	039° 28' 32.91"	Картометрический метод	5.00	–
3832	477859.64	1316536.25	053° 08' 23.93"	039° 28' 33.19"	Картометрический метод	5.00	–
3833	477865.66	1316538.78	053° 08' 24.12"	039° 28' 33.33"	Картометрический метод	5.00	–
3834	477877.28	1316547.32	053° 08' 24.49"	039° 28' 33.80"	Картометрический метод	5.00	–
3835	477886.14	1316552.98	053° 08' 24.78"	039° 28' 34.11"	Картометрический метод	5.00	–
3836	477896.11	1316555.57	053° 08' 25.10"	039° 28' 34.25"	Картометрический метод	5.00	–
3837	477911.63	1316556.47	053° 08' 25.60"	039° 28' 34.31"	Картометрический метод	5.00	–
3838	477925.79	1316554.60	053° 08' 26.06"	039° 28' 34.22"	Картометрический метод	5.00	–
3839	477937.10	1316551.97	053° 08' 26.43"	039° 28' 34.09"	Картометрический метод	5.00	–
3840	477946.60	1316549.29	053° 08' 26.74"	039° 28' 33.95"	Картометрический метод	5.00	–
3841	477980.98	1316537.07	053° 08' 27.85"	039° 28' 33.32"	Картометрический метод	5.00	–
3842	477988.88	1316533.34	053° 08' 28.11"	039° 28' 33.13"	Картометрический метод	5.00	–
3843	477999.85	1316531.09	053° 08' 28.47"	039° 28' 33.01"	Картометрический метод	5.00	–
3844	478009.36	1316531.08	053° 08' 28.77"	039° 28' 33.02"	Картометрический метод	5.00	–
3845	478024.53	1316535.81	053° 08' 29.26"	039° 28' 33.29"	Картометрический метод	5.00	–
3846	478029.96	1316539.70	053° 08' 29.44"	039° 28' 33.50"	Картометрический метод	5.00	–
3847	478033.93	1316545.89	053° 08' 29.56"	039° 28' 33.83"	Картометрический метод	5.00	–
3848	478036.77	1316555.98	053° 08' 29.65"	039° 28' 34.38"	Картометрический метод	5.00	–
3849	478039.55	1316562.23	053° 08' 29.74"	039° 28' 34.72"	Картометрический метод	5.00	–

3850	478045.71	1316575.99	053° 08' 29.93"	039° 28' 35.46"	Картометрический метод	5.00	–
3851	478048.94	1316588.99	053° 08' 30.03"	039° 28' 36.16"	Картометрический метод	5.00	–
3852	478049.87	1316602.36	053° 08' 30.05"	039° 28' 36.88"	Картометрический метод	5.00	–
3853	478049.03	1316619.01	053° 08' 30.02"	039° 28' 37.78"	Картометрический метод	5.00	–
3854	478050.19	1316633.25	053° 08' 30.05"	039° 28' 38.55"	Картометрический метод	5.00	–
3855	478066.27	1316663.82	053° 08' 30.56"	039° 28' 40.20"	Картометрический метод	5.00	–
3856	478073.94	1316669.92	053° 08' 30.80"	039° 28' 40.54"	Картометрический метод	5.00	–
3857	478088.32	1316679.39	053° 08' 31.26"	039° 28' 41.06"	Картометрический метод	5.00	–
3858	478106.70	1316687.33	053° 08' 31.85"	039° 28' 41.50"	Картометрический метод	5.00	–
3859	478140.33	1316694.31	053° 08' 32.94"	039° 28' 41.90"	Картометрический метод	5.00	–
3860	478159.36	1316693.94	053° 08' 33.55"	039° 28' 41.89"	Картометрический метод	5.00	–
3861	478200.35	1316686.35	053° 08' 34.88"	039° 28' 41.51"	Картометрический метод	5.00	–
3862	478224.71	1316684.79	053° 08' 35.67"	039° 28' 41.45"	Картометрический метод	5.00	–
3863	478232.74	1316686.38	053° 08' 35.93"	039° 28' 41.54"	Картометрический метод	5.00	–
3864	478245.05	1316693.67	053° 08' 36.32"	039° 28' 41.94"	Картометрический метод	5.00	–
3865	478272.80	1316721.84	053° 08' 37.21"	039° 28' 43.48"	Картометрический метод	5.00	–
3866	478293.43	1316753.09	053° 08' 37.86"	039° 28' 45.17"	Картометрический метод	5.00	–
3867	478311.14	1316782.78	053° 08' 38.42"	039° 28' 46.78"	Картометрический метод	5.00	–
3868	478336.66	1316806.07	053° 08' 39.24"	039° 28' 48.06"	Картометрический метод	5.00	–
3869	478361.13	1316816.59	053° 08' 40.02"	039° 28' 48.64"	Картометрический метод	5.00	–
3870	478388.84	1316821.90	053° 08' 40.92"	039° 28' 48.95"	Картометрический метод	5.00	–
3871	478409.28	1316821.89	053° 08' 41.58"	039° 28' 48.96"	Картометрический метод	5.00	–
3872	478473.78	1316816.67	053° 08' 43.67"	039° 28' 48.73"	Картометрический метод	5.00	–
3873	478478.46	1316813.51	053° 08' 43.82"	039° 28' 48.56"	Картометрический метод	5.00	–
3874	478484.47	1316805.78	053° 08' 44.02"	039° 28' 48.15"	Картометрический метод	5.00	–
3875	478489.96	1316793.03	053° 08' 44.20"	039° 28' 47.47"	Картометрический метод	5.00	–
3876	478498.61	1316765.26	053° 08' 44.49"	039° 28' 45.98"	Картометрический метод	5.00	–
3877	478503.73	1316756.05	053° 08' 44.66"	039° 28' 45.49"	Картометрический метод	5.00	–
3878	478524.71	1316738.30	053° 08' 45.35"	039° 28' 44.55"	Картометрический метод	5.00	–
3879	478556.43	1316723.21	053° 08' 46.38"	039° 28' 43.76"	Картометрический метод	5.00	–
3880	478571.41	1316718.41	053° 08' 46.87"	039° 28' 43.52"	Картометрический метод	5.00	–
3881	478596.59	1316715.50	053° 08' 47.68"	039° 28' 43.38"	Картометрический метод	5.00	–
3882	478613.53	1316708.97	053° 08' 48.24"	039° 28' 43.04"	Картометрический метод	5.00	–
3883	478626.78	1316700.36	053° 08' 48.67"	039° 28' 42.59"	Картометрический метод	5.00	–
3884	478636.31	1316690.01	053° 08' 48.98"	039° 28' 42.04"	Картометрический метод	5.00	–
3885	478660.86	1316657.24	053° 08' 49.79"	039° 28' 40.29"	Картометрический метод	5.00	–
3886	478679.96	1316645.35	053° 08' 50.41"	039° 28' 39.67"	Картометрический метод	5.00	–
3887	478686.28	1316635.03	053° 08' 50.62"	039° 28' 39.12"	Картометрический метод	5.00	–

3888	478699.06	1316569.75	053° 08' 51.06"	039° 28' 35.61"	Картометрический метод	5.00	–
3889	478708.69	1316547.92	053° 08' 51.39"	039° 28' 34.45"	Картометрический метод	5.00	–
3890	478727.03	1316522.94	053° 08' 51.99"	039° 28' 33.12"	Картометрический метод	5.00	–
3891	478768.38	1316481.13	053° 08' 53.35"	039° 28' 30.90"	Картометрический метод	5.00	–
3892	478788.31	1316466.83	053° 08' 54.00"	039° 28' 30.14"	Картометрический метод	5.00	–
3893	478801.68	1316459.37	053° 08' 54.43"	039° 28' 29.75"	Картометрический метод	5.00	–
3894	478827.52	1316453.50	053° 08' 55.27"	039° 28' 29.46"	Картометрический метод	5.00	–
3895	478839.92	1316452.22	053° 08' 55.67"	039° 28' 29.40"	Картометрический метод	5.00	–
3896	478876.28	1316432.61	053° 08' 56.86"	039° 28' 28.37"	Картометрический метод	5.00	–
3897	478894.36	1316418.93	053° 08' 57.45"	039° 28' 27.65"	Картометрический метод	5.00	–
3898	478907.52	1316413.81	053° 08' 57.88"	039° 28' 27.38"	Картометрический метод	5.00	–
3899	478980.09	1316407.34	053° 09' 00.23"	039° 28' 27.09"	Картометрический метод	5.00	–
3900	478998.12	1316402.39	053° 09' 00.81"	039° 28' 26.83"	Картометрический метод	5.00	–
3901	479012.32	1316395.09	053° 09' 01.27"	039° 28' 26.45"	Картометрический метод	5.00	–
3902	479021.84	1316385.87	053° 09' 01.59"	039° 28' 25.96"	Картометрический метод	5.00	–
3903	479048.47	1316342.52	053° 09' 02.47"	039° 28' 23.65"	Картометрический метод	5.00	–
3904	479060.58	1316331.92	053° 09' 02.86"	039° 28' 23.09"	Картометрический метод	5.00	–
3905	479076.03	1316325.30	053° 09' 03.37"	039° 28' 22.74"	Картометрический метод	5.00	–
3906	479101.21	1316322.97	053° 09' 04.18"	039° 28' 22.64"	Картометрический метод	5.00	–
3907	479119.21	1316323.60	053° 09' 04.76"	039° 28' 22.68"	Картометрический метод	5.00	–
3908	479207.18	1316335.76	053° 09' 07.60"	039° 28' 23.40"	Картометрический метод	5.00	–
3909	479234.17	1316336.40	053° 09' 08.48"	039° 28' 23.46"	Картометрический метод	5.00	–
3910	479248.99	1316335.51	053° 09' 08.96"	039° 28' 23.42"	Картометрический метод	5.00	–
3911	479255.13	1316334.12	053° 09' 09.15"	039° 28' 23.35"	Картометрический метод	5.00	–
3912	479322.23	1316309.19	053° 09' 11.34"	039° 28' 22.06"	Картометрический метод	5.00	–
3913	479344.44	1316303.52	053° 09' 12.06"	039° 28' 21.77"	Картометрический метод	5.00	–
3914	479350.49	1316302.69	053° 09' 12.25"	039° 28' 21.73"	Картометрический метод	5.00	–
3915	479403.56	1316301.54	053° 09' 13.97"	039° 28' 21.71"	Картометрический метод	5.00	–
3916	479448.79	1316309.65	053° 09' 15.43"	039° 28' 22.18"	Картометрический метод	5.00	–
3917	479453.23	1316311.69	053° 09' 15.57"	039° 28' 22.29"	Картометрический метод	5.00	–
3918	479528.74	1316348.05	053° 09' 18.00"	039° 28' 24.30"	Картометрический метод	5.00	–
3919	479553.87	1316357.97	053° 09' 18.81"	039° 28' 24.86"	Картометрический метод	5.00	–
3920	479591.41	1316366.58	053° 09' 20.02"	039° 28' 25.35"	Картометрический метод	5.00	–
3921	479630.13	1316378.25	053° 09' 21.26"	039° 28' 26.01"	Картометрический метод	5.00	–
3922	479701.04	1316409.79	053° 09' 23.54"	039° 28' 27.75"	Картометрический метод	5.00	–
3923	479711.75	1316413.57	053° 09' 23.89"	039° 28' 27.97"	Картометрический метод	5.00	–
3924	479718.92	1316413.44	053° 09' 24.12"	039° 28' 27.96"	Картометрический метод	5.00	–
3925	479736.06	1316411.06	053° 09' 24.67"	039° 28' 27.85"	Картометрический метод	5.00	–

3926	479745.92	1316413.63	053° 09' 24.99"	039° 28' 27.99"	Картометрический метод	5.00	–
3927	479754.82	1316420.52	053° 09' 25.28"	039° 28' 28.37"	Картометрический метод	5.00	–
3928	479769.46	1316437.11	053° 09' 25.74"	039° 28' 29.28"	Картометрический метод	5.00	–
3929	479786.88	1316448.68	053° 09' 26.30"	039° 28' 29.91"	Картометрический метод	5.00	–
3930	479829.69	1316466.26	053° 09' 27.68"	039° 28' 30.89"	Картометрический метод	5.00	–
3931	479855.52	1316471.12	053° 09' 28.51"	039° 28' 31.17"	Картометрический метод	5.00	–
3932	479888.71	1316475.58	053° 09' 29.58"	039° 28' 31.43"	Картометрический метод	5.00	–
3933	479930.40	1316477.12	053° 09' 30.93"	039° 28' 31.55"	Картометрический метод	5.00	–
3934	479964.01	1316475.93	053° 09' 32.02"	039° 28' 31.51"	Картометрический метод	5.00	–
3935	479989.07	1316473.12	053° 09' 32.83"	039° 28' 31.38"	Картометрический метод	5.00	–
3936	480077.12	1316439.82	053° 09' 35.69"	039° 28' 29.65"	Картометрический метод	5.00	–
3937	480107.43	1316423.83	053° 09' 36.68"	039° 28' 28.81"	Картометрический метод	5.00	–
3938	480120.64	1316416.09	053° 09' 37.11"	039° 28' 28.41"	Картометрический метод	5.00	–
3939	480144.62	1316394.54	053° 09' 37.90"	039° 28' 27.26"	Картометрический метод	5.00	–
3940	480157.82	1316376.91	053° 09' 38.33"	039° 28' 26.33"	Картометрический метод	5.00	–
3941	480164.69	1316363.91	053° 09' 38.56"	039° 28' 25.63"	Картометрический метод	5.00	–
3942	480170.66	1316354.56	053° 09' 38.76"	039° 28' 25.13"	Картометрический метод	5.00	–
3943	480173.03	1316352.70	053° 09' 38.83"	039° 28' 25.03"	Картометрический метод	5.00	–
3944	480176.20	1316351.97	053° 09' 38.94"	039° 28' 25.00"	Картометрический метод	5.00	–
3945	480183.66	1316352.05	053° 09' 39.18"	039° 28' 25.01"	Картометрический метод	5.00	–
3946	480197.34	1316357.96	053° 09' 39.62"	039° 28' 25.34"	Картометрический метод	5.00	–
3947	480211.20	1316366.07	053° 09' 40.06"	039° 28' 25.78"	Картометрический метод	5.00	–
3948	480221.76	1316373.85	053° 09' 40.40"	039° 28' 26.21"	Картометрический метод	5.00	–
3949	480264.59	1316428.02	053° 09' 41.76"	039° 28' 29.16"	Картометрический метод	5.00	–
3950	480280.41	1316449.62	053° 09' 42.26"	039° 28' 30.33"	Картометрический метод	5.00	–
3951	480300.70	1316470.24	053° 09' 42.91"	039° 28' 31.46"	Картометрический метод	5.00	–
3952	480344.68	1316508.21	053° 09' 44.32"	039° 28' 33.53"	Картометрический метод	5.00	–
3953	480364.74	1316530.11	053° 09' 44.96"	039° 28' 34.72"	Картометрический метод	5.00	–
3954	480330.16	1316550.54	053° 09' 43.83"	039° 28' 35.80"	Картометрический метод	5.00	–
3955	480320.15	1316556.46	053° 09' 43.50"	039° 28' 36.11"	Картометрический метод	5.00	–
3956	480324.37	1316568.98	053° 09' 43.63"	039° 28' 36.79"	Картометрический метод	5.00	–
3957	480327.55	1316575.00	053° 09' 43.73"	039° 28' 37.11"	Картометрический метод	5.00	–
3958	480332.54	1316578.63	053° 09' 43.89"	039° 28' 37.31"	Картометрический метод	5.00	–
3959	480356.15	1316584.98	053° 09' 44.65"	039° 28' 37.67"	Картометрический метод	5.00	–
3960	480371.37	1316594.94	053° 09' 45.14"	039° 28' 38.22"	Картометрический метод	5.00	–
3961	480380.43	1316604.84	053° 09' 45.43"	039° 28' 38.76"	Картометрический метод	5.00	–
3962	480405.06	1316639.80	053° 09' 46.21"	039° 28' 40.66"	Картометрический метод	5.00	–
3963	480409.94	1316647.06	053° 09' 46.36"	039° 28' 41.05"	Картометрический метод	5.00	–

3964	480417.88	1316649.83	053° 09' 46.62"	039° 28' 41.21"	Картометрический метод	5.00	–
3965	480428.46	1316649.31	053° 09' 46.96"	039° 28' 41.19"	Картометрический метод	5.00	–
3966	480435.25	1316643.34	053° 09' 47.18"	039° 28' 40.87"	Картометрический метод	5.00	–
3967	480436.63	1316638.96	053° 09' 47.23"	039° 28' 40.64"	Картометрический метод	5.00	–
3968	480435.70	1316631.06	053° 09' 47.21"	039° 28' 40.21"	Картометрический метод	5.00	–
3969	480429.23	1316620.50	053° 09' 47.00"	039° 28' 39.64"	Картометрический метод	5.00	–
3970	480400.41	1316566.83	053° 09' 46.09"	039° 28' 36.73"	Картометрический метод	5.00	–
3971	480375.67	1316523.66	053° 09' 45.31"	039° 28' 34.39"	Картометрический метод	5.00	–
3972	480366.72	1316528.94	053° 09' 45.02"	039° 28' 34.66"	Картометрический метод	5.00	–
3973	480346.70	1316506.01	053° 09' 44.38"	039° 28' 33.41"	Картометрический метод	5.00	–
3974	480302.70	1316468.02	053° 09' 42.98"	039° 28' 31.34"	Картометрический метод	5.00	–
3975	480282.62	1316447.60	053° 09' 42.34"	039° 28' 30.22"	Картометрический метод	5.00	–
3976	480266.57	1316426.03	053° 09' 41.83"	039° 28' 29.05"	Картометрический метод	5.00	–
3977	480242.58	1316395.21	053° 09' 41.06"	039° 28' 27.37"	Картометрический метод	5.00	–
3978	480223.69	1316371.56	053° 09' 40.46"	039° 28' 26.09"	Картометрический метод	5.00	–
3979	480212.77	1316363.53	053° 09' 40.11"	039° 28' 25.65"	Картометрический метод	5.00	–
3980	480192.71	1316352.25	053° 09' 39.47"	039° 28' 25.02"	Картометрический метод	5.00	–
3981	480183.97	1316349.07	053° 09' 39.19"	039° 28' 24.85"	Картометрический метод	5.00	–
3982	480175.69	1316348.94	053° 09' 38.92"	039° 28' 24.83"	Картометрический метод	5.00	–
3983	480170.57	1316350.07	053° 09' 38.76"	039° 28' 24.89"	Картометрический метод	5.00	–
3984	480168.71	1316352.11	053° 09' 38.69"	039° 28' 25.00"	Картометрический метод	5.00	–
3985	480162.08	1316362.44	053° 09' 38.48"	039° 28' 25.55"	Картометрический метод	5.00	–
3986	480155.24	1316375.41	053° 09' 38.25"	039° 28' 26.24"	Картометрический метод	5.00	–
3987	480142.32	1316392.63	053° 09' 37.82"	039° 28' 27.16"	Картометрический метод	5.00	–
3988	480118.75	1316413.78	053° 09' 37.05"	039° 28' 28.28"	Картометрический метод	5.00	–
3989	480075.81	1316437.13	053° 09' 35.65"	039° 28' 29.51"	Картометрический метод	5.00	–
3990	479988.19	1316470.26	053° 09' 32.80"	039° 28' 31.22"	Картометрический метод	5.00	–
3991	479963.74	1316472.96	053° 09' 32.01"	039° 28' 31.35"	Картометрический метод	5.00	–
3992	479930.35	1316474.13	053° 09' 30.93"	039° 28' 31.39"	Картометрический метод	5.00	–
3993	479888.89	1316472.59	053° 09' 29.59"	039° 28' 31.27"	Картометрический метод	5.00	–
3994	479855.96	1316468.16	053° 09' 28.53"	039° 28' 31.01"	Картометрический метод	5.00	–
3995	479830.54	1316463.38	053° 09' 27.71"	039° 28' 30.74"	Картометрический метод	5.00	–
3996	479788.15	1316445.98	053° 09' 26.34"	039° 28' 29.77"	Картометрический метод	5.00	–
3997	479771.28	1316434.73	053° 09' 25.80"	039° 28' 29.15"	Картометрический метод	5.00	–
3998	479756.77	1316418.25	053° 09' 25.34"	039° 28' 28.25"	Картометрический метод	5.00	–
3999	479747.11	1316410.86	053° 09' 25.03"	039° 28' 27.85"	Картометрический метод	5.00	–
4000	479735.94	1316408.05	053° 09' 24.67"	039° 28' 27.69"	Картометрический метод	5.00	–
4001	479719.56	1316410.26	053° 09' 24.14"	039° 28' 27.79"	Картометрический метод	5.00	–

4002	479712.42	1316410.30	053° 09' 23.91"	039° 28' 27.79"	Картометрический метод	5.00	–
4003	479704.01	1316407.04	053° 09' 23.64"	039° 28' 27.61"	Картометрический метод	5.00	–
4004	479631.08	1316375.42	053° 09' 21.30"	039° 28' 25.85"	Картометрический метод	5.00	–
4005	479592.13	1316363.68	053° 09' 20.04"	039° 28' 25.19"	Картометрический метод	5.00	–
4006	479554.65	1316355.08	053° 09' 18.83"	039° 28' 24.70"	Картометрический метод	5.00	–
4007	479529.88	1316345.29	053° 09' 18.04"	039° 28' 24.16"	Картометрический метод	5.00	–
4008	479454.56	1316308.40	053° 09' 15.62"	039° 28' 22.12"	Картометрический метод	5.00	–
4009	479449.52	1316306.74	053° 09' 15.45"	039° 28' 22.02"	Картометрический метод	5.00	–
4010	479403.65	1316298.55	053° 09' 13.97"	039° 28' 21.55"	Картометрический метод	5.00	–
4011	479349.94	1316299.83	053° 09' 12.24"	039° 28' 21.58"	Картометрический метод	5.00	–
4012	479343.84	1316300.59	053° 09' 12.04"	039° 28' 21.61"	Картометрический метод	5.00	–
4013	479321.27	1316306.36	053° 09' 11.31"	039° 28' 21.91"	Картометрический метод	5.00	–
4014	479253.94	1316331.38	053° 09' 09.12"	039° 28' 23.20"	Картометрический метод	5.00	–
4015	479248.24	1316332.61	053° 09' 08.93"	039° 28' 23.27"	Картометрический метод	5.00	–
4016	479234.06	1316333.41	053° 09' 08.47"	039° 28' 23.30"	Картометрический метод	5.00	–
4017	479207.34	1316332.78	053° 09' 07.61"	039° 28' 23.24"	Картометрический метод	5.00	–
4018	479119.38	1316320.61	053° 09' 04.77"	039° 28' 22.52"	Картометрический метод	5.00	–
4019	479101.03	1316319.98	053° 09' 04.18"	039° 28' 22.48"	Картометрический метод	5.00	–
4020	479075.07	1316322.45	053° 09' 03.34"	039° 28' 22.59"	Картометрический метод	5.00	–
4021	479058.78	1316329.51	053° 09' 02.81"	039° 28' 22.96"	Картометрический метод	5.00	–
4022	479046.08	1316340.71	053° 09' 02.39"	039° 28' 23.55"	Картометрический метод	5.00	–
4023	479019.36	1316384.18	053° 09' 01.51"	039° 28' 25.87"	Картометрический метод	5.00	–
4024	479010.41	1316392.78	053° 09' 01.21"	039° 28' 26.33"	Картометрический метод	5.00	–
4025	478997.04	1316399.60	053° 09' 00.78"	039° 28' 26.68"	Картометрический метод	5.00	–
4026	478979.44	1316404.42	053° 09' 00.21"	039° 28' 26.93"	Картометрический метод	5.00	–
4027	478906.61	1316410.95	053° 08' 57.85"	039° 28' 27.23"	Картометрический метод	5.00	–
4028	478892.72	1316416.42	053° 08' 57.40"	039° 28' 27.51"	Картометрический метод	5.00	–
4029	478874.55	1316430.16	053° 08' 56.80"	039° 28' 28.24"	Картометрический метод	5.00	–
4030	478838.96	1316449.38	053° 08' 55.64"	039° 28' 29.24"	Картометрический метод	5.00	–
4031	478826.89	1316450.57	053° 08' 55.25"	039° 28' 29.30"	Картометрический метод	5.00	–
4032	478800.47	1316456.62	053° 08' 54.39"	039° 28' 29.60"	Картометрический метод	5.00	–
4033	478786.64	1316464.35	053° 08' 53.94"	039° 28' 30.01"	Картометрический метод	5.00	–
4034	478766.38	1316478.91	053° 08' 53.28"	039° 28' 30.78"	Картометрический метод	5.00	–
4035	478724.68	1316521.09	053° 08' 51.91"	039° 28' 33.02"	Картометрический метод	5.00	–
4036	478706.09	1316546.42	053° 08' 51.30"	039° 28' 34.36"	Картометрический метод	5.00	–
4037	478696.20	1316568.84	053° 08' 50.97"	039° 28' 35.56"	Картометрический метод	5.00	–
4038	478683.38	1316634.24	053° 08' 50.53"	039° 28' 39.07"	Картометрический метод	5.00	–
4039	478677.70	1316643.33	053° 08' 50.34"	039° 28' 39.56"	Картометрический метод	5.00	–

4040	478658.64	1316655.22	053° 08' 49.72"	039° 28' 40.18"	Картометрический метод	5.00	–
4041	478633.94	1316688.19	053° 08' 48.90"	039° 28' 41.94"	Картометрический метод	5.00	–
4042	478624.71	1316698.20	053° 08' 48.60"	039° 28' 42.47"	Картометрический метод	5.00	–
4043	478612.17	1316706.30	053° 08' 48.19"	039° 28' 42.90"	Картометрический метод	5.00	–
4044	478595.70	1316712.64	053° 08' 47.66"	039° 28' 43.22"	Картометрический метод	5.00	–
4045	478570.63	1316715.52	053° 08' 46.84"	039° 28' 43.36"	Картометрический метод	5.00	–
4046	478555.24	1316720.47	053° 08' 46.34"	039° 28' 43.62"	Картометрический метод	5.00	–
4047	478522.94	1316735.32	053° 08' 45.29"	039° 28' 44.39"	Картометрический метод	5.00	–
4048	478500.42	1316753.79	053° 08' 44.56"	039° 28' 45.37"	Картометрический метод	5.00	–
4049	478491.59	1316772.07	053° 08' 44.26"	039° 28' 46.34"	Картометрический метод	5.00	–
4050	478486.15	1316791.84	053° 08' 44.08"	039° 28' 47.40"	Картометрический метод	5.00	–
4051	478480.91	1316803.95	053° 08' 43.90"	039° 28' 48.05"	Картометрический метод	5.00	–
4052	478475.53	1316810.78	053° 08' 43.73"	039° 28' 48.41"	Картометрический метод	5.00	–
4053	478472.06	1316813.03	053° 08' 43.61"	039° 28' 48.53"	Картометрический метод	5.00	–
4054	478408.98	1316817.91	053° 08' 41.57"	039° 28' 48.75"	Картометрический метод	5.00	–
4055	478389.03	1316817.91	053° 08' 40.92"	039° 28' 48.73"	Картометрический метод	5.00	–
4056	478362.10	1316812.72	053° 08' 40.06"	039° 28' 48.43"	Картометрический метод	5.00	–
4057	478338.55	1316802.54	053° 08' 39.30"	039° 28' 47.87"	Картометрический метод	5.00	–
4058	478314.05	1316780.04	053° 08' 38.52"	039° 28' 46.64"	Картометрический метод	5.00	–
4059	478296.79	1316750.94	053° 08' 37.97"	039° 28' 45.06"	Картометрический метод	5.00	–
4060	478275.77	1316719.18	053° 08' 37.31"	039° 28' 43.34"	Картометрический метод	5.00	–
4061	478247.31	1316690.37	053° 08' 36.40"	039° 28' 41.77"	Картометрический метод	5.00	–
4062	478233.85	1316682.53	053° 08' 35.97"	039° 28' 41.33"	Картометрический метод	5.00	–
4063	478224.71	1316680.79	053° 08' 35.67"	039° 28' 41.23"	Картометрический метод	5.00	–
4064	478199.72	1316682.41	053° 08' 34.86"	039° 28' 41.30"	Картометрический метод	5.00	–
4065	478158.83	1316689.98	053° 08' 33.54"	039° 28' 41.68"	Картометрический метод	5.00	–
4066	478140.46	1316690.32	053° 08' 32.94"	039° 28' 41.68"	Картометрический метод	5.00	–
4067	478107.78	1316683.49	053° 08' 31.89"	039° 28' 41.29"	Картометрический метод	5.00	–
4068	478090.07	1316675.80	053° 08' 31.32"	039° 28' 40.86"	Картометрический метод	5.00	–
4069	478070.79	1316661.49	053° 08' 30.70"	039° 28' 40.08"	Картометрический метод	5.00	–
4070	478057.67	1316630.95	053° 08' 30.29"	039° 28' 38.43"	Картометрический метод	5.00	–
4071	478056.30	1316618.84	053° 08' 30.25"	039° 28' 37.78"	Картометрический метод	5.00	–
4072	478059.20	1316594.58	053° 08' 30.36"	039° 28' 36.47"	Картометрический метод	5.00	–
4073	478060.83	1316580.92	053° 08' 30.42"	039° 28' 35.74"	Картометрический метод	5.00	–
4074	478058.81	1316566.29	053° 08' 30.36"	039° 28' 34.95"	Картометрический метод	5.00	–
4075	478053.79	1316542.36	053° 08' 30.21"	039° 28' 33.66"	Картометрический метод	5.00	–
4076	478050.76	1316537.56	053° 08' 30.11"	039° 28' 33.40"	Картометрический метод	5.00	–
4077	478044.80	1316533.80	053° 08' 29.92"	039° 28' 33.19"	Картометрический метод	5.00	–

4078	478024.65	1316526.37	053° 08' 29.27"	039° 28' 32.78"	Картометрический метод	5.00	–
4079	478009.14	1316522.93	053° 08' 28.77"	039° 28' 32.58"	Картометрический метод	5.00	–
4080	477993.30	1316524.86	053° 08' 28.26"	039° 28' 32.67"	Картометрический метод	5.00	–
4081	477978.00	1316530.79	053° 08' 27.76"	039° 28' 32.98"	Картометрический метод	5.00	–
4082	477963.09	1316537.41	053° 08' 27.27"	039° 28' 33.33"	Картометрический метод	5.00	–
4083	477944.58	1316543.54	053° 08' 26.67"	039° 28' 33.64"	Картометрический метод	5.00	–
4084	477934.50	1316544.70	053° 08' 26.35"	039° 28' 33.70"	Картометрический метод	5.00	–
4085	477915.85	1316545.74	053° 08' 25.74"	039° 28' 33.74"	Картометрический метод	5.00	–
4086	477909.20	1316546.75	053° 08' 25.53"	039° 28' 33.79"	Картометрический метод	5.00	–
4087	477904.67	1316546.18	053° 08' 25.38"	039° 28' 33.75"	Картометрический метод	5.00	–
4088	477900.34	1316543.40	053° 08' 25.24"	039° 28' 33.60"	Картометрический метод	5.00	–
4089	477894.83	1316537.85	053° 08' 25.07"	039° 28' 33.30"	Картометрический метод	5.00	–
4090	477889.39	1316536.70	053° 08' 24.89"	039° 28' 33.23"	Картометрический метод	5.00	–
4091	477880.68	1316537.13	053° 08' 24.61"	039° 28' 33.25"	Картометрический метод	5.00	–
4092	477867.88	1316533.45	053° 08' 24.20"	039° 28' 33.04"	Картометрический метод	5.00	–
4093	477860.84	1316531.74	053° 08' 23.97"	039° 28' 32.94"	Картометрический метод	5.00	–
4094	477835.91	1316527.56	053° 08' 23.17"	039° 28' 32.70"	Картометрический метод	5.00	–
4095	477824.39	1316522.50	053° 08' 22.80"	039° 28' 32.42"	Картометрический метод	5.00	–
4096	477807.15	1316512.80	053° 08' 22.24"	039° 28' 31.89"	Картометрический метод	5.00	–
4097	477793.39	1316507.10	053° 08' 21.80"	039° 28' 31.57"	Картометрический метод	5.00	–
4098	477788.73	1316503.60	053° 08' 21.65"	039° 28' 31.38"	Картометрический метод	5.00	–
4099	477779.22	1316490.09	053° 08' 21.35"	039° 28' 30.64"	Картометрический метод	5.00	–
4100	477773.45	1316484.73	053° 08' 21.16"	039° 28' 30.35"	Картометрический метод	5.00	–
4101	477761.83	1316477.76	053° 08' 20.79"	039° 28' 29.97"	Картометрический метод	5.00	–
4102	477757.92	1316474.33	053° 08' 20.67"	039° 28' 29.78"	Картометрический метод	5.00	–
4103	477750.69	1316465.47	053° 08' 20.44"	039° 28' 29.30"	Картометрический метод	5.00	–
4104	477743.61	1316459.94	053° 08' 20.21"	039° 28' 29.00"	Картометрический метод	5.00	–
4105	477734.99	1316458.74	053° 08' 19.93"	039° 28' 28.92"	Картометрический метод	5.00	–
4106	477722.35	1316458.65	053° 08' 19.52"	039° 28' 28.91"	Картометрический метод	5.00	–
4107	477709.33	1316456.38	053° 08' 19.10"	039° 28' 28.78"	Картометрический метод	5.00	–
4108	477689.43	1316445.05	053° 08' 18.47"	039° 28' 28.15"	Картометрический метод	5.00	–
4109	477663.85	1316428.22	053° 08' 17.65"	039° 28' 27.23"	Картометрический метод	5.00	–
4110	477650.85	1316416.95	053° 08' 17.23"	039° 28' 26.61"	Картометрический метод	5.00	–
4111	477641.81	1316406.28	053° 08' 16.94"	039° 28' 26.03"	Картометрический метод	5.00	–
4112	477639.37	1316402.22	053° 08' 16.86"	039° 28' 25.81"	Картометрический метод	5.00	–
4113	477633.23	1316387.45	053° 08' 16.67"	039° 28' 25.01"	Картометрический метод	5.00	–
4114	477630.22	1316384.41	053° 08' 16.58"	039° 28' 24.85"	Картометрический метод	5.00	–
4115	477623.74	1316381.51	053° 08' 16.37"	039° 28' 24.69"	Картометрический метод	5.00	–

4116	477619.40	1316378.44	053° 08' 16.23"	039° 28' 24.52"	Картометрический метод	5.00	–
4117	477605.14	1316362.67	053° 08' 15.78"	039° 28' 23.66"	Картометрический метод	5.00	–
4118	477599.29	1316356.04	053° 08' 15.59"	039° 28' 23.30"	Картометрический метод	5.00	–
4119	477595.68	1316351.11	053° 08' 15.47"	039° 28' 23.03"	Картометрический метод	5.00	–
4120	477592.69	1316345.00	053° 08' 15.38"	039° 28' 22.70"	Картометрический метод	5.00	–
4121	477590.43	1316337.84	053° 08' 15.31"	039° 28' 22.31"	Картометрический метод	5.00	–
4122	477589.39	1316330.09	053° 08' 15.28"	039° 28' 21.90"	Картометрический метод	5.00	–
4123	477588.98	1316321.14	053° 08' 15.27"	039° 28' 21.41"	Картометрический метод	5.00	–
4124	477589.46	1316308.23	053° 08' 15.29"	039° 28' 20.72"	Картометрический метод	5.00	–
4125	477589.31	1316302.13	053° 08' 15.29"	039° 28' 20.39"	Картометрический метод	5.00	–
4126	477586.93	1316286.79	053° 08' 15.22"	039° 28' 19.57"	Картометрический метод	5.00	–
4127	477578.96	1316258.43	053° 08' 14.98"	039° 28' 18.03"	Картометрический метод	5.00	–
4128	477570.93	1316244.22	053° 08' 14.72"	039° 28' 17.26"	Картометрический метод	5.00	–
4129	477559.83	1316232.47	053° 08' 14.37"	039° 28' 16.62"	Картометрический метод	5.00	–
4130	477555.10	1316227.46	053° 08' 14.22"	039° 28' 16.35"	Картометрический метод	5.00	–
4131	477548.86	1316218.58	053° 08' 14.02"	039° 28' 15.87"	Картометрический метод	5.00	–
4132	477542.77	1316212.13	053° 08' 13.83"	039° 28' 15.52"	Картометрический метод	5.00	–
4133	477532.82	1316205.19	053° 08' 13.51"	039° 28' 15.14"	Картометрический метод	5.00	–
4134	477530.05	1316201.78	053° 08' 13.42"	039° 28' 14.95"	Картометрический метод	5.00	–
4135	477523.03	1316189.45	053° 08' 13.20"	039° 28' 14.28"	Картометрический метод	5.00	–
4136	477519.78	1316184.52	053° 08' 13.09"	039° 28' 14.02"	Картометрический метод	5.00	–
4137	477515.64	1316180.36	053° 08' 12.96"	039° 28' 13.79"	Картометрический метод	5.00	–
4138	477508.89	1316175.58	053° 08' 12.75"	039° 28' 13.53"	Картометрический метод	5.00	–
4139	477505.11	1316172.60	053° 08' 12.63"	039° 28' 13.36"	Картометрический метод	5.00	–
4140	477491.46	1316157.73	053° 08' 12.19"	039° 28' 12.55"	Картометрический метод	5.00	–
4141	477487.31	1316154.16	053° 08' 12.06"	039° 28' 12.36"	Картометрический метод	5.00	–
4142	477468.90	1316139.58	053° 08' 11.47"	039° 28' 11.56"	Картометрический метод	5.00	–
4143	477457.26	1316131.71	053° 08' 11.10"	039° 28' 11.13"	Картометрический метод	5.00	–
4144	477450.19	1316125.35	053° 08' 10.87"	039° 28' 10.78"	Картометрический метод	5.00	–
4145	477435.80	1316107.58	053° 08' 10.41"	039° 28' 09.82"	Картометрический метод	5.00	–
4146	477430.54	1316102.04	053° 08' 10.24"	039° 28' 09.51"	Картометрический метод	5.00	–
4147	477416.31	1316090.77	053° 08' 09.79"	039° 28' 08.90"	Картометрический метод	5.00	–
4148	477414.59	1316086.34	053° 08' 09.74"	039° 28' 08.66"	Картометрический метод	5.00	–
4149	477409.69	1316083.16	053° 08' 09.58"	039° 28' 08.48"	Картометрический метод	5.00	–
4150	477402.79	1316080.89	053° 08' 09.36"	039° 28' 08.36"	Картометрический метод	5.00	–
4151	477397.98	1316080.26	053° 08' 09.20"	039° 28' 08.32"	Картометрический метод	5.00	–
4152	477390.26	1316080.62	053° 08' 08.95"	039° 28' 08.33"	Картометрический метод	5.00	–
4153	477374.63	1316085.19	053° 08' 08.44"	039° 28' 08.57"	Картометрический метод	5.00	–

4154	477354.89	1316091.77	053° 08' 07.80"	039° 28' 08.91"	Картометрический метод	5.00	–
4155	477332.87	1316095.63	053° 08' 07.09"	039° 28' 09.10"	Картометрический метод	5.00	–
4156	477296.33	1316092.23	053° 08' 05.91"	039° 28' 08.89"	Картометрический метод	5.00	–
4157	477276.13	1316089.27	053° 08' 05.26"	039° 28' 08.71"	Картометрический метод	5.00	–
4158	477252.71	1316089.61	053° 08' 04.50"	039° 28' 08.71"	Картометрический метод	5.00	–
4159	477245.99	1316088.70	053° 08' 04.28"	039° 28' 08.66"	Картометрический метод	5.00	–
4160	477233.91	1316081.78	053° 08' 03.89"	039° 28' 08.28"	Картометрический метод	5.00	–
4161	477227.01	1316077.97	053° 08' 03.67"	039° 28' 08.07"	Картометрический метод	5.00	–
4162	477221.29	1316077.02	053° 08' 03.49"	039° 28' 08.01"	Картометрический метод	5.00	–
4163	477188.06	1316079.06	053° 08' 02.41"	039° 28' 08.10"	Картометрический метод	5.00	–
4164	477177.62	1316084.28	053° 08' 02.07"	039° 28' 08.37"	Картометрический метод	5.00	–
4165	477172.63	1316090.18	053° 08' 01.91"	039° 28' 08.68"	Картометрический метод	5.00	–
4166	477166.95	1316091.77	053° 08' 01.72"	039° 28' 08.77"	Картометрический метод	5.00	–
4167	477149.70	1316087.91	053° 08' 01.17"	039° 28' 08.55"	Картометрический метод	5.00	–
4168	477124.96	1316076.11	053° 08' 00.37"	039° 28' 07.89"	Картометрический метод	5.00	–
4169	477112.71	1316074.98	053° 07' 59.98"	039° 28' 07.82"	Картометрический метод	5.00	–
4170	477085.70	1316072.71	053° 07' 59.10"	039° 28' 07.68"	Картометрический метод	5.00	–
4171	477067.08	1316067.26	053° 07' 58.50"	039° 28' 07.37"	Картометрический метод	5.00	–
4172	477047.88	1316055.32	053° 07' 57.89"	039° 28' 06.72"	Картометрический метод	5.00	–
4173	477043.48	1316047.51	053° 07' 57.75"	039° 28' 06.29"	Картометрический метод	5.00	–
4174	477039.39	1316028.22	053° 07' 57.63"	039° 28' 05.25"	Картометрический метод	5.00	–
4175	477034.17	1316016.19	053° 07' 57.46"	039° 28' 04.60"	Картометрический метод	5.00	–
4176	477020.10	1316003.71	053° 07' 57.01"	039° 28' 03.92"	Картометрический метод	5.00	–
4177	476994.45	1315975.33	053° 07' 56.20"	039° 28' 02.38"	Картометрический метод	5.00	–
4178	476966.54	1315953.09	053° 07' 55.30"	039° 28' 01.16"	Картометрический метод	5.00	–
4179	476959.73	1315948.78	053° 07' 55.09"	039° 28' 00.92"	Картометрический метод	5.00	–
4180	476951.10	1315946.74	053° 07' 54.81"	039° 28' 00.81"	Картометрический метод	5.00	–
4181	476938.39	1315949.01	053° 07' 54.39"	039° 28' 00.92"	Картометрический метод	5.00	–
4182	476928.40	1315948.32	053° 07' 54.07"	039° 28' 00.88"	Картометрический метод	5.00	–
4183	476901.85	1315938.79	053° 07' 53.22"	039° 28' 00.34"	Картометрический метод	5.00	–
4184	476885.96	1315929.94	053° 07' 52.71"	039° 27' 59.86"	Картометрический метод	5.00	–
4185	476869.16	1315914.28	053° 07' 52.17"	039° 27' 59.00"	Картометрический метод	5.00	–
4186	476847.15	1315906.11	053° 07' 51.46"	039° 27' 58.55"	Картометрический метод	5.00	–
4187	476832.17	1315906.11	053° 07' 50.98"	039° 27' 58.53"	Картометрический метод	5.00	–
4188	476796.08	1315906.56	053° 07' 49.81"	039° 27' 58.53"	Картометрический метод	5.00	–
4189	476783.14	1315903.38	053° 07' 49.39"	039° 27' 58.35"	Картометрический метод	5.00	–
4190	476777.69	1315896.57	053° 07' 49.22"	039° 27' 57.98"	Картометрический метод	5.00	–
4191	476774.97	1315886.82	053° 07' 49.14"	039° 27' 57.45"	Картометрический метод	5.00	–

4192	476778.83	1315867.30	053° 07' 49.27"	039° 27' 56.41"	Картометрический метод	5.00	–
4193	476785.41	1315850.05	053° 07' 49.49"	039° 27' 55.48"	Картометрический метод	5.00	–
4194	476783.14	1315844.83	053° 07' 49.42"	039° 27' 55.20"	Картометрический метод	5.00	–
4195	476775.20	1315844.37	053° 07' 49.16"	039° 27' 55.17"	Картометрический метод	5.00	–
4196	476757.49	1315850.95	053° 07' 48.59"	039° 27' 55.51"	Картометрический метод	5.00	–
4197	476742.51	1315851.18	053° 07' 48.10"	039° 27' 55.51"	Картометрический метод	5.00	–
4198	476710.46	1315841.42	053° 07' 47.07"	039° 27' 54.97"	Картометрический метод	5.00	–
4199	476703.75	1315835.29	053° 07' 46.86"	039° 27' 54.63"	Картометрический метод	5.00	–
4200	476698.98	1315821.95	053° 07' 46.71"	039° 27' 53.91"	Картометрический метод	5.00	–
4201	476692.90	1315813.73	053° 07' 46.51"	039° 27' 53.46"	Картометрический метод	5.00	–
4202	476666.02	1315799.20	053° 07' 45.65"	039° 27' 52.66"	Картометрический метод	5.00	–
4203	476649.23	1315797.61	053° 07' 45.11"	039° 27' 52.57"	Картометрический метод	5.00	–
4204	476634.93	1315801.93	053° 07' 44.65"	039° 27' 52.79"	Картометрический метод	5.00	–
4205	476626.98	1315802.84	053° 07' 44.39"	039° 27' 52.83"	Картометрический метод	5.00	–
4206	476619.72	1315797.16	053° 07' 44.16"	039° 27' 52.52"	Картометрический метод	5.00	–
4207	476610.41	1315783.09	053° 07' 43.86"	039° 27' 51.76"	Картометрический метод	5.00	–
4208	476592.26	1315764.70	053° 07' 43.28"	039° 27' 50.75"	Картометрический метод	5.00	–
4209	476565.02	1315745.41	053° 07' 42.41"	039° 27' 49.70"	Картометрический метод	5.00	–
4210	476555.26	1315730.43	053° 07' 42.10"	039° 27' 48.88"	Картометрический метод	5.00	–
4211	476552.54	1315715.22	053° 07' 42.02"	039° 27' 48.06"	Картометрический метод	5.00	–
4212	476546.41	1315708.19	053° 07' 41.82"	039° 27' 47.68"	Картометрический метод	5.00	–
4213	476535.51	1315706.83	053° 07' 41.47"	039° 27' 47.60"	Картометрический метод	5.00	–
4214	476518.49	1315709.55	053° 07' 40.92"	039° 27' 47.73"	Картометрический метод	5.00	–
4215	476481.27	1315710.00	053° 07' 39.72"	039° 27' 47.73"	Картометрический метод	5.00	–
4216	476458.34	1315703.88	053° 07' 38.98"	039° 27' 47.38"	Картометрический метод	5.00	–
4217	476427.02	1315684.13	053° 07' 37.97"	039° 27' 46.30"	Картометрический метод	5.00	–
4218	476374.82	1315664.15	053° 07' 36.29"	039° 27' 45.19"	Картометрический метод	5.00	–
4219	476308.99	1315634.42	053° 07' 34.18"	039° 27' 43.54"	Картометрический метод	5.00	–
4220	476234.77	1315613.54	053° 07' 31.79"	039° 27' 42.36"	Картометрический метод	5.00	–
4221	476212.53	1315608.09	053° 07' 31.07"	039° 27' 42.05"	Картометрический метод	5.00	–
4222	476198.01	1315608.55	053° 07' 30.60"	039° 27' 42.07"	Картометрический метод	5.00	–
4223	476185.75	1315605.82	053° 07' 30.20"	039° 27' 41.91"	Картометрический метод	5.00	–
4224	476178.49	1315598.33	053° 07' 29.97"	039° 27' 41.50"	Картометрический метод	5.00	–
4225	476173.72	1315590.39	053° 07' 29.82"	039° 27' 41.07"	Картометрический метод	5.00	–
4226	476172.36	1315575.41	053° 07' 29.78"	039° 27' 40.27"	Картометрический метод	5.00	–
4227	476180.07	1315558.39	053° 07' 30.04"	039° 27' 39.36"	Картометрический метод	5.00	–
4228	476210.49	1315517.30	053° 07' 31.04"	039° 27' 37.17"	Картометрический метод	5.00	–
4229	476219.57	1315500.28	053° 07' 31.34"	039° 27' 36.26"	Картометрический метод	5.00	–

4230	476246.35	1315438.77	053° 07' 32.24"	039° 27' 32.97"	Картометрический метод	5.00	–
4231	476260.65	1315391.56	053° 07' 32.72"	039° 27' 30.45"	Картометрический метод	5.00	–
4232	476259.74	1315361.83	053° 07' 32.70"	039° 27' 28.85"	Картометрический метод	5.00	–
4233	476257.02	1315297.82	053° 07' 32.64"	039° 27' 25.40"	Картометрический метод	5.00	–
4234	476257.47	1315229.50	053° 07' 32.69"	039° 27' 21.73"	Картометрический метод	5.00	–
4235	476263.60	1315168.45	053° 07' 32.91"	039° 27' 18.45"	Картометрический метод	5.00	–
4236	476271.09	1315126.91	053° 07' 33.17"	039° 27' 16.22"	Картометрический метод	5.00	–
4237	476282.44	1315097.86	053° 07' 33.55"	039° 27' 14.67"	Картометрический метод	5.00	–
4238	476295.42	1315081.42	053° 07' 33.98"	039° 27' 13.79"	Картометрический метод	5.00	–
4239	476311.15	1315069.94	053° 07' 34.50"	039° 27' 13.19"	Картометрический метод	5.00	–
4240	476336.12	1315064.83	053° 07' 35.31"	039° 27' 12.93"	Картометрический метод	5.00	–
4241	476344.63	1315059.50	053° 07' 35.58"	039° 27' 12.65"	Картометрический метод	5.00	–
4242	476350.08	1315049.17	053° 07' 35.76"	039° 27' 12.10"	Картометрический метод	5.00	–
4243	476352.57	1315036.80	053° 07' 35.85"	039° 27' 11.44"	Картометрический метод	5.00	–
4244	476355.43	1315015.15	053° 07' 35.95"	039° 27' 10.27"	Картометрический метод	5.00	–
4245	476354.81	1315005.70	053° 07' 35.94"	039° 27' 09.77"	Картометрический метод	5.00	–
4246	476346.67	1314981.42	053° 07' 35.68"	039° 27' 08.45"	Картометрический метод	5.00	–
4247	476332.37	1314944.65	053° 07' 35.24"	039° 27' 06.47"	Картометрический метод	5.00	–
4248	476330.33	1314927.40	053° 07' 35.18"	039° 27' 05.54"	Картометрический метод	5.00	–
4249	476331.92	1314906.75	053° 07' 35.24"	039° 27' 04.43"	Картометрический метод	5.00	–
4250	476336.23	1314893.36	053° 07' 35.38"	039° 27' 03.71"	Картометрический метод	5.00	–
4251	476338.50	1314887.45	053° 07' 35.46"	039° 27' 03.40"	Картометрический метод	5.00	–
4252	476337.82	1314879.74	053° 07' 35.44"	039° 27' 02.98"	Картометрический метод	5.00	–
4253	476334.19	1314872.47	053° 07' 35.33"	039° 27' 02.59"	Картометрический метод	5.00	–
4254	476331.92	1314868.16	053° 07' 35.26"	039° 27' 02.35"	Картометрический метод	5.00	–
4255	476331.69	1314860.22	053° 07' 35.25"	039° 27' 01.93"	Картометрический метод	5.00	–
4256	476337.14	1314851.82	053° 07' 35.43"	039° 27' 01.48"	Картометрический метод	5.00	–
4257	476341.23	1314840.47	053° 07' 35.57"	039° 27' 00.87"	Картометрический метод	5.00	–
4258	476342.59	1314827.53	053° 07' 35.62"	039° 27' 00.18"	Картометрический метод	5.00	–
4259	476341.45	1314818.45	053° 07' 35.59"	039° 26' 59.69"	Картометрический метод	5.00	–
4260	476338.73	1314810.51	053° 07' 35.50"	039° 26' 59.26"	Картометрический метод	5.00	–
4261	476326.93	1314801.89	053° 07' 35.12"	039° 26' 58.79"	Картометрический метод	5.00	–
4262	476303.09	1314785.54	053° 07' 34.36"	039° 26' 57.89"	Картометрический метод	5.00	–
4263	476285.39	1314765.57	053° 07' 33.80"	039° 26' 56.80"	Картометрический метод	5.00	–
4264	476279.26	1314750.36	053° 07' 33.60"	039° 26' 55.98"	Картометрический метод	5.00	–
4265	476281.30	1314737.42	053° 07' 33.68"	039° 26' 55.29"	Картометрический метод	5.00	–
4266	476290.16	1314728.12	053° 07' 33.97"	039° 26' 54.79"	Картометрический метод	5.00	–
4267	476297.65	1314716.09	053° 07' 34.21"	039° 26' 54.15"	Картометрический метод	5.00	–

4268	476299.24	1314689.76	053° 07' 34.28"	039° 26' 52.74"	Картометрический метод	5.00	–
4269	476291.97	1314660.48	053° 07' 34.05"	039° 26' 51.16"	Картометрический метод	5.00	–
4270	476269.39	1314634.04	053° 07' 33.34"	039° 26' 49.72"	Картометрический метод	5.00	–
4271	476256.79	1314618.72	053° 07' 32.93"	039° 26' 48.89"	Картометрический метод	5.00	–
4272	476250.21	1314615.72	053° 07' 32.72"	039° 26' 48.72"	Картометрический метод	5.00	–
4273	476237.77	1314614.72	053° 07' 32.32"	039° 26' 48.66"	Картометрический метод	5.00	–
4274	476230.42	1314612.27	053° 07' 32.08"	039° 26' 48.52"	Картометрический метод	5.00	–
4275	476218.89	1314603.74	053° 07' 31.71"	039° 26' 48.05"	Картометрический метод	5.00	–
4276	476208.36	1314596.20	053° 07' 31.38"	039° 26' 47.64"	Картометрический метод	5.00	–
4277	476200.27	1314583.31	053° 07' 31.12"	039° 26' 46.94"	Картометрический метод	5.00	–
4278	476191.65	1314568.56	053° 07' 30.85"	039° 26' 46.14"	Картометрический метод	5.00	–
4279	476189.72	1314556.75	053° 07' 30.79"	039° 26' 45.51"	Картометрический метод	5.00	–
4280	476194.15	1314462.79	053° 07' 30.98"	039° 26' 40.46"	Картометрический метод	5.00	–
4281	476199.82	1314437.37	053° 07' 31.17"	039° 26' 39.09"	Картометрический метод	5.00	–
4282	476200.96	1314418.76	053° 07' 31.22"	039° 26' 38.09"	Картометрический метод	5.00	–
4283	476198.46	1314416.49	053° 07' 31.14"	039° 26' 37.97"	Картометрический метод	5.00	–
4284	476194.49	1314415.35	053° 07' 31.01"	039° 26' 37.91"	Картометрический метод	5.00	–
4285	476190.63	1314418.07	053° 07' 30.88"	039° 26' 38.05"	Картометрический метод	5.00	–
4286	476187.11	1314429.65	053° 07' 30.76"	039° 26' 38.67"	Картометрический метод	5.00	–
4287	476179.62	1314447.35	053° 07' 30.51"	039° 26' 39.62"	Картометрический метод	5.00	–
4288	476175.99	1314474.82	053° 07' 30.38"	039° 26' 41.09"	Картометрический метод	5.00	–
4289	476176.44	1314496.61	053° 07' 30.39"	039° 26' 42.26"	Картометрический метод	5.00	–
4290	476173.95	1314510.68	053° 07' 30.30"	039° 26' 43.02"	Картометрический метод	5.00	–
4291	476167.70	1314530.31	053° 07' 30.09"	039° 26' 44.07"	Картометрический метод	5.00	–
4292	476165.21	1314553.35	053° 07' 30.00"	039° 26' 45.31"	Картометрический метод	5.00	–
4293	476166.34	1314565.15	053° 07' 30.03"	039° 26' 45.94"	Картометрический метод	5.00	–
4294	476172.13	1314575.03	053° 07' 30.22"	039° 26' 46.48"	Картометрический метод	5.00	–
4295	476181.10	1314587.62	053° 07' 30.50"	039° 26' 47.16"	Картометрический метод	5.00	–
4296	476189.61	1314601.35	053° 07' 30.77"	039° 26' 47.90"	Картометрический метод	5.00	–
4297	476191.20	1314608.96	053° 07' 30.82"	039° 26' 48.31"	Картометрический метод	5.00	–
4298	476183.37	1314638.46	053° 07' 30.55"	039° 26' 49.90"	Картометрический метод	5.00	–
4299	476174.85	1314662.98	053° 07' 30.26"	039° 26' 51.21"	Картометрический метод	5.00	–
4300	476174.01	1314681.00	053° 07' 30.23"	039° 26' 52.18"	Картометрический метод	5.00	–
4301	476177.24	1314693.05	053° 07' 30.33"	039° 26' 52.83"	Картометрический метод	5.00	–
4302	476192.56	1314716.43	053° 07' 30.81"	039° 26' 54.09"	Картометрический метод	5.00	–
4303	476195.62	1314724.94	053° 07' 30.91"	039° 26' 54.55"	Картометрический метод	5.00	–
4304	476195.28	1314740.83	053° 07' 30.89"	039° 26' 55.41"	Картометрический метод	5.00	–
4305	476196.53	1314753.65	053° 07' 30.93"	039° 26' 56.10"	Картометрический метод	5.00	–

4306	476199.59	1314762.39	053° 07' 31.02"	039° 26' 56.57"	Картометрический метод	5.00	–
4307	476216.96	1314781.80	053° 07' 31.57"	039° 26' 57.63"	Картометрический метод	5.00	–
4308	476221.95	1314795.76	053° 07' 31.73"	039° 26' 58.38"	Картометрический метод	5.00	–
4309	476226.04	1314816.07	053° 07' 31.85"	039° 26' 59.48"	Картометрический метод	5.00	–
4310	476224.22	1314823.22	053° 07' 31.79"	039° 26' 59.86"	Картометрический метод	5.00	–
4311	476217.87	1314833.21	053° 07' 31.58"	039° 27' 00.39"	Картометрический метод	5.00	–
4312	476216.73	1314843.53	053° 07' 31.54"	039° 27' 00.95"	Картометрический метод	5.00	–
4313	476221.50	1314854.20	053° 07' 31.69"	039° 27' 01.52"	Картометрический метод	5.00	–
4314	476230.58	1314860.90	053° 07' 31.98"	039° 27' 01.89"	Картометрический метод	5.00	–
4315	476237.61	1314861.35	053° 07' 32.21"	039° 27' 01.92"	Картометрический метод	5.00	–
4316	476250.44	1314856.93	053° 07' 32.62"	039° 27' 01.69"	Картометрический метод	5.00	–
4317	476255.32	1314858.63	053° 07' 32.78"	039° 27' 01.79"	Картометрический метод	5.00	–
4318	476257.47	1314864.30	053° 07' 32.85"	039° 27' 02.09"	Картометрический метод	5.00	–
4319	476254.07	1314900.50	053° 07' 32.72"	039° 27' 04.04"	Картометрический метод	5.00	–
4320	476257.36	1314930.47	053° 07' 32.82"	039° 27' 05.65"	Картометрический метод	5.00	–
4321	476266.44	1314961.33	053° 07' 33.10"	039° 27' 07.32"	Картометрический метод	5.00	–
4322	476265.08	1314978.24	053° 07' 33.05"	039° 27' 08.22"	Картометрический метод	5.00	–
4323	476250.55	1315016.26	053° 07' 32.56"	039° 27' 10.26"	Картометрический метод	5.00	–
4324	476224.90	1315074.93	053° 07' 31.70"	039° 27' 13.39"	Картометрический метод	5.00	–
4325	476211.96	1315112.61	053° 07' 31.27"	039° 27' 15.41"	Картометрический метод	5.00	–
4326	476206.52	1315144.16	053° 07' 31.08"	039° 27' 17.10"	Картометрический метод	5.00	–
4327	476199.25	1315171.17	053° 07' 30.83"	039° 27' 18.55"	Картометрический метод	5.00	–
4328	476188.25	1315211.46	053° 07' 30.46"	039° 27' 20.71"	Картометрический метод	5.00	–
4329	476183.82	1315243.46	053° 07' 30.30"	039° 27' 22.43"	Картометрический метод	5.00	–
4330	476182.68	1315305.08	053° 07' 30.24"	039° 27' 25.74"	Картометрический метод	5.00	–
4331	476175.42	1315336.29	053° 07' 29.99"	039° 27' 27.41"	Картометрический метод	5.00	–
4332	476164.64	1315364.44	053° 07' 29.63"	039° 27' 28.92"	Картометрический метод	5.00	–
4333	476150.50	1315389.65	053° 07' 29.16"	039° 27' 30.26"	Картометрический метод	5.00	–
4334	476129.10	1315413.63	053° 07' 28.46"	039° 27' 31.54"	Картометрический метод	5.00	–
4335	476109.94	1315430.15	053° 07' 27.83"	039° 27' 32.41"	Картометрический метод	5.00	–
4336	476069.95	1315451.03	053° 07' 26.53"	039° 27' 33.50"	Картометрический метод	5.00	–
4337	476030.01	1315460.47	053° 07' 25.23"	039° 27' 33.98"	Картометрический метод	5.00	–
4338	476023.69	1315464.65	053° 07' 25.02"	039° 27' 34.20"	Картометрический метод	5.00	–
4339	476014.11	1315480.40	053° 07' 24.71"	039° 27' 35.04"	Картометрический метод	5.00	–
4340	476001.67	1315500.46	053° 07' 24.30"	039° 27' 36.11"	Картометрический метод	5.00	–
4341	475986.83	1315514.72	053° 07' 23.81"	039° 27' 36.87"	Картометрический метод	5.00	–
4342	475967.33	1315527.55	053° 07' 23.17"	039° 27' 37.54"	Картометрический метод	5.00	–
4343	475950.26	1315533.99	053° 07' 22.62"	039° 27' 37.88"	Картометрический метод	5.00	–

4344	475905.16	1315535.56	053° 07' 21.16"	039° 27' 37.93"	Картометрический метод	5.00	–
4345	475875.70	1315536.60	053° 07' 20.21"	039° 27' 37.96"	Картометрический метод	5.00	–
4346	475858.64	1315540.64	053° 07' 19.65"	039° 27' 38.17"	Картометрический метод	5.00	–
4347	475850.87	1315548.99	053° 07' 19.40"	039° 27' 38.61"	Картометрический метод	5.00	–
4348	475834.17	1315585.17	053° 07' 18.84"	039° 27' 40.54"	Картометрический метод	5.00	–
4349	475822.37	1315596.52	053° 07' 18.45"	039° 27' 41.14"	Картометрический метод	5.00	–
4350	475810.56	1315609.91	053° 07' 18.07"	039° 27' 41.86"	Картометрический метод	5.00	–
4351	475798.94	1315653.21	053° 07' 17.67"	039° 27' 44.18"	Картометрический метод	5.00	–
4352	475785.14	1315718.80	053° 07' 17.20"	039° 27' 47.69"	Картометрический метод	5.00	–
4353	475778.47	1315718.17	053° 07' 16.98"	039° 27' 47.65"	Картометрический метод	5.00	–
4354	475767.10	1315715.59	053° 07' 16.61"	039° 27' 47.51"	Картометрический метод	5.00	–
4355	475741.79	1315709.84	053° 07' 15.80"	039° 27' 47.18"	Картометрический метод	5.00	–
4356	475736.52	1315704.01	053° 07' 15.63"	039° 27' 46.86"	Картометрический метод	5.00	–
4357	475734.17	1315699.58	053° 07' 15.56"	039° 27' 46.62"	Картометрический метод	5.00	–
4358	475731.63	1315688.06	053° 07' 15.48"	039° 27' 46.00"	Картометрический метод	5.00	–
4359	475727.85	1315683.40	053° 07' 15.36"	039° 27' 45.75"	Картометрический метод	5.00	–
4360	475716.12	1315678.43	053° 07' 14.98"	039° 27' 45.47"	Картометрический метод	5.00	–
4361	475708.75	1315677.39	053° 07' 14.74"	039° 27' 45.41"	Картометрический метод	5.00	–
4362	475704.79	1315680.04	053° 07' 14.62"	039° 27' 45.55"	Картометрический метод	5.00	–
4363	475702.30	1315686.06	053° 07' 14.53"	039° 27' 45.87"	Картометрический метод	5.00	–
4364	475698.10	1315688.55	053° 07' 14.39"	039° 27' 46.00"	Картометрический метод	5.00	–
4365	475686.75	1315689.01	053° 07' 14.03"	039° 27' 46.02"	Картометрический метод	5.00	–
4366	475678.78	1315687.16	053° 07' 13.77"	039° 27' 45.91"	Картометрический метод	5.00	–
4367	475672.08	1315682.25	053° 07' 13.56"	039° 27' 45.64"	Картометрический метод	5.00	–
4368	475666.27	1315675.70	053° 07' 13.37"	039° 27' 45.29"	Картометрический метод	5.00	–
4369	475661.24	1315665.84	053° 07' 13.21"	039° 27' 44.75"	Картометрический метод	5.00	–
4370	475659.62	1315653.63	053° 07' 13.17"	039° 27' 44.10"	Картометрический метод	5.00	–
4371	475656.72	1315649.38	053° 07' 13.07"	039° 27' 43.86"	Картометрический метод	5.00	–
4372	475649.00	1315646.42	053° 07' 12.83"	039° 27' 43.70"	Картометрический метод	5.00	–
4373	475642.52	1315642.91	053° 07' 12.62"	039° 27' 43.51"	Картометрический метод	5.00	–
4374	475637.39	1315638.70	053° 07' 12.45"	039° 27' 43.28"	Картометрический метод	5.00	–
4375	475630.96	1315630.00	053° 07' 12.25"	039° 27' 42.80"	Картометрический метод	5.00	–
4376	475624.92	1315624.98	053° 07' 12.06"	039° 27' 42.53"	Картометрический метод	5.00	–
4377	475603.88	1315612.87	053° 07' 11.38"	039° 27' 41.86"	Картометрический метод	5.00	–
4378	475598.34	1315610.94	053° 07' 11.20"	039° 27' 41.75"	Картометрический метод	5.00	–
4379	475585.69	1315606.52	053° 07' 10.80"	039° 27' 41.51"	Картометрический метод	5.00	–
4380	475581.78	1315602.03	053° 07' 10.67"	039° 27' 41.26"	Картометрический метод	5.00	–
4381	475578.65	1315592.56	053° 07' 10.57"	039° 27' 40.75"	Картометрический метод	5.00	–

4382	475575.33	1315586.74	053° 07' 10.47"	039° 27' 40.44"	Картометрический метод	5.00	–
4383	475567.94	1315576.32	053° 07' 10.23"	039° 27' 39.87"	Картометрический метод	5.00	–
4384	475551.81	1315548.04	053° 07' 09.73"	039° 27' 38.34"	Картометрический метод	5.00	–
4385	475546.71	1315540.31	053° 07' 09.56"	039° 27' 37.92"	Картометрический метод	5.00	–
4386	475544.53	1315536.42	053° 07' 09.50"	039° 27' 37.71"	Картометрический метод	5.00	–
4387	475544.24	1315528.22	053° 07' 09.49"	039° 27' 37.27"	Картометрический метод	5.00	–
4388	475545.61	1315516.20	053° 07' 09.54"	039° 27' 36.62"	Картометрический метод	5.00	–
4389	475545.39	1315509.29	053° 07' 09.53"	039° 27' 36.25"	Картометрический метод	5.00	–
4390	475540.67	1315493.88	053° 07' 09.39"	039° 27' 35.42"	Картометрический метод	5.00	–
4391	475539.66	1315483.68	053° 07' 09.36"	039° 27' 34.87"	Картометрический метод	5.00	–
4392	475540.66	1315474.49	053° 07' 09.40"	039° 27' 34.38"	Картометрический метод	5.00	–
4393	475542.45	1315468.08	053° 07' 09.46"	039° 27' 34.03"	Картометрический метод	5.00	–
4394	475547.46	1315460.19	053° 07' 09.62"	039° 27' 33.61"	Картометрический метод	5.00	–
4395	475548.90	1315454.43	053° 07' 09.67"	039° 27' 33.30"	Картометрический метод	5.00	–
4396	475548.08	1315449.46	053° 07' 09.65"	039° 27' 33.04"	Картометрический метод	5.00	–
4397	475535.55	1315425.06	053° 07' 09.25"	039° 27' 31.72"	Картометрический метод	5.00	–
4398	475519.37	1315409.64	053° 07' 08.74"	039° 27' 30.87"	Картометрический метод	5.00	–
4399	475514.85	1315406.08	053° 07' 08.59"	039° 27' 30.68"	Картометрический метод	5.00	–
4400	475494.40	1315395.14	053° 07' 07.94"	039° 27' 30.08"	Картометрический метод	5.00	–
4401	475473.31	1315386.65	053° 07' 07.26"	039° 27' 29.61"	Картометрический метод	5.00	–
4402	475461.67	1315380.72	053° 07' 06.88"	039° 27' 29.28"	Картометрический метод	5.00	–
4403	475454.84	1315374.54	053° 07' 06.67"	039° 27' 28.94"	Картометрический метод	5.00	–
4404	475435.72	1315351.49	053° 07' 06.06"	039° 27' 27.69"	Картометрический метод	5.00	–
4405	475409.91	1315325.42	053° 07' 05.23"	039° 27' 26.27"	Картометрический метод	5.00	–
4406	475389.19	1315307.06	053° 07' 04.57"	039° 27' 25.26"	Картометрический метод	5.00	–
4407	475367.82	1315292.07	053° 07' 03.89"	039° 27' 24.44"	Картометрический метод	5.00	–
4408	475359.05	1315281.34	053° 07' 03.61"	039° 27' 23.86"	Картометрический метод	5.00	–
4409	475335.95	1315255.08	053° 07' 02.87"	039° 27' 22.43"	Картометрический метод	5.00	–
4410	475297.94	1315194.23	053° 07' 01.67"	039° 27' 19.13"	Картометрический метод	5.00	–
4411	475278.44	1315164.22	053° 07' 01.05"	039° 27' 17.50"	Картометрический метод	5.00	–
4412	475252.29	1315132.34	053° 07' 00.22"	039° 27' 15.77"	Картометрический метод	5.00	–
4413	475236.35	1315114.98	053° 06' 59.71"	039° 27' 14.83"	Картометрический метод	5.00	–
4414	475213.60	1315098.51	053° 06' 58.98"	039° 27' 13.93"	Картометрический метод	5.00	–
4415	475190.79	1315087.14	053° 06' 58.25"	039° 27' 13.30"	Картометрический метод	5.00	–
4416	475172.51	1315082.04	053° 06' 57.66"	039° 27' 13.01"	Картометрический метод	5.00	–
4417	475154.48	1315082.89	053° 06' 57.08"	039° 27' 13.04"	Картометрический метод	5.00	–
4418	475142.34	1315084.93	053° 06' 56.69"	039° 27' 13.14"	Картометрический метод	5.00	–
4419	475112.64	1315093.25	053° 06' 55.72"	039° 27' 13.57"	Картометрический метод	5.00	–

4420	475100.19	1315096.83	053° 06' 55.32"	039° 27' 13.75"	Картометрический метод	5.00	–
4421	475087.20	1315098.12	053° 06' 54.90"	039° 27' 13.81"	Картометрический метод	5.00	–
4422	475034.09	1315098.08	053° 06' 53.18"	039° 27' 13.77"	Картометрический метод	5.00	–
4423	475011.22	1315102.04	053° 06' 52.44"	039° 27' 13.97"	Картометрический метод	5.00	–
4424	474998.86	1315106.83	053° 06' 52.04"	039° 27' 14.22"	Картометрический метод	5.00	–
4425	474979.57	1315112.34	053° 06' 51.41"	039° 27' 14.50"	Картометрический метод	5.00	–
4426	474964.45	1315114.68	053° 06' 50.92"	039° 27' 14.61"	Картометрический метод	5.00	–
4427	474954.47	1315113.80	053° 06' 50.60"	039° 27' 14.56"	Картометрический метод	5.00	–
4428	474942.26	1315109.33	053° 06' 50.20"	039° 27' 14.31"	Картометрический метод	5.00	–
4429	474903.67	1315077.09	053° 06' 48.97"	039° 27' 12.55"	Картометрический метод	5.00	–
4430	474894.42	1315071.60	053° 06' 48.67"	039° 27' 12.25"	Картометрический метод	5.00	–
4431	474889.85	1315064.82	053° 06' 48.53"	039° 27' 11.88"	Картометрический метод	5.00	–
4432	474884.65	1315050.74	053° 06' 48.37"	039° 27' 11.12"	Картометрический метод	5.00	–
4433	474884.56	1315045.61	053° 06' 48.36"	039° 27' 10.84"	Картометрический метод	5.00	–
4434	474886.58	1315042.61	053° 06' 48.43"	039° 27' 10.68"	Картометрический метод	5.00	–
4435	474894.18	1315038.57	053° 06' 48.68"	039° 27' 10.47"	Картометрический метод	5.00	–
4436	474895.82	1315033.83	053° 06' 48.73"	039° 27' 10.22"	Картометрический метод	5.00	–
4437	474894.16	1315019.10	053° 06' 48.69"	039° 27' 09.42"	Картометрический метод	5.00	–
4438	474894.83	1315003.17	053° 06' 48.72"	039° 27' 08.57"	Картометрический метод	5.00	–
4439	474900.63	1314975.41	053° 06' 48.92"	039° 27' 07.08"	Картометрический метод	5.00	–
4440	474906.08	1314949.98	053° 06' 49.10"	039° 27' 05.72"	Картометрический метод	5.00	–
4441	474911.18	1314930.81	053° 06' 49.28"	039° 27' 04.69"	Картометрический метод	5.00	–
4442	474915.72	1314924.22	053° 06' 49.43"	039° 27' 04.34"	Картометрический метод	5.00	–
4443	474932.63	1314910.72	053° 06' 49.98"	039° 27' 03.63"	Картометрический метод	5.00	–
4444	474942.85	1314902.66	053° 06' 50.31"	039° 27' 03.20"	Картометрический метод	5.00	–
4445	474950.00	1314898.24	053° 06' 50.55"	039° 27' 02.97"	Картометрический метод	5.00	–
4446	474959.53	1314897.10	053° 06' 50.85"	039° 27' 02.91"	Картометрический метод	5.00	–
4447	474968.38	1314899.48	053° 06' 51.14"	039° 27' 03.05"	Картометрический метод	5.00	–
4448	474973.94	1314899.94	053° 06' 51.32"	039° 27' 03.08"	Картометрический метод	5.00	–
4449	474980.30	1314898.12	053° 06' 51.53"	039° 27' 02.98"	Картометрический метод	5.00	–
4450	474999.70	1314886.66	053° 06' 52.16"	039° 27' 02.38"	Картометрический метод	5.00	–
4451	475006.74	1314879.06	053° 06' 52.39"	039° 27' 01.98"	Картометрический метод	5.00	–
4452	475010.71	1314870.66	053° 06' 52.52"	039° 27' 01.53"	Картометрический метод	5.00	–
4453	475011.96	1314862.94	053° 06' 52.57"	039° 27' 01.12"	Картометрический метод	5.00	–
4454	475012.07	1314856.13	053° 06' 52.57"	039° 27' 00.75"	Картометрический метод	5.00	–
4455	475010.82	1314846.14	053° 06' 52.54"	039° 27' 00.21"	Картометрический метод	5.00	–
4456	475007.42	1314835.93	053° 06' 52.43"	039° 26' 59.66"	Картометрический метод	5.00	–
4457	474998.68	1314821.40	053° 06' 52.15"	039° 26' 58.87"	Картометрический метод	5.00	–

4458	474987.79	1314808.81	053° 06' 51.81"	039° 26' 58.19"	Картометрический метод	5.00	–
4459	474960.55	1314788.15	053° 06' 50.94"	039° 26' 57.06"	Картометрический метод	5.00	–
4460	474952.49	1314785.43	053° 06' 50.68"	039° 26' 56.91"	Картометрический метод	5.00	–
4461	474941.60	1314784.52	053° 06' 50.32"	039° 26' 56.85"	Картометрический метод	5.00	–
4462	474932.75	1314780.10	053° 06' 50.04"	039° 26' 56.60"	Картометрический метод	5.00	–
4463	474925.94	1314772.72	053° 06' 49.82"	039° 26' 56.20"	Картометрический метод	5.00	–
4464	474924.23	1314765.34	053° 06' 49.77"	039° 26' 55.80"	Картометрический метод	5.00	–
4465	474920.38	1314759.90	053° 06' 49.65"	039° 26' 55.51"	Картометрический метод	5.00	–
4466	474911.98	1314755.70	053° 06' 49.38"	039° 26' 55.28"	Картометрический метод	5.00	–
4467	474870.33	1314741.17	053° 06' 48.04"	039° 26' 54.47"	Картометрический метод	5.00	–
4468	474863.46	1314740.22	053° 06' 47.82"	039° 26' 54.41"	Картометрический метод	5.00	–
4469	474853.87	1314740.49	053° 06' 47.51"	039° 26' 54.42"	Картометрический метод	5.00	–
4470	474840.59	1314742.08	053° 06' 47.08"	039° 26' 54.49"	Картометрический метод	5.00	–
4471	474825.95	1314746.05	053° 06' 46.60"	039° 26' 54.70"	Картометрический метод	5.00	–
4472	474818.80	1314744.69	053° 06' 46.37"	039° 26' 54.62"	Картометрический метод	5.00	–
4473	474800.87	1314730.05	053° 06' 45.80"	039° 26' 53.82"	Картометрический метод	5.00	–
4474	474794.97	1314726.76	053° 06' 45.61"	039° 26' 53.64"	Картометрический метод	5.00	–
4475	474779.72	1314723.08	053° 06' 45.11"	039° 26' 53.43"	Картометрический метод	5.00	–
4476	474774.48	1314719.81	053° 06' 44.95"	039° 26' 53.25"	Картометрический метод	5.00	–
4477	474771.05	1314714.55	053° 06' 44.84"	039° 26' 52.96"	Картометрический метод	5.00	–
4478	474763.71	1314693.47	053° 06' 44.61"	039° 26' 51.83"	Картометрический метод	5.00	–
4479	474759.65	1314684.59	053° 06' 44.48"	039° 26' 51.34"	Картометрический метод	5.00	–
4480	474746.89	1314664.58	053° 06' 44.08"	039° 26' 50.26"	Картометрический метод	5.00	–
4481	474725.96	1314640.78	053° 06' 43.41"	039° 26' 48.97"	Картометрический метод	5.00	–
4482	474720.52	1314632.35	053° 06' 43.24"	039° 26' 48.51"	Картометрический метод	5.00	–
4483	474711.73	1314614.35	053° 06' 42.96"	039° 26' 47.53"	Картометрический метод	5.00	–
4484	474706.03	1314610.12	053° 06' 42.78"	039° 26' 47.30"	Картометрический метод	5.00	–
4485	474692.28	1314607.08	053° 06' 42.34"	039° 26' 47.13"	Картометрический метод	5.00	–
4486	474668.95	1314594.46	053° 06' 41.59"	039° 26' 46.43"	Картометрический метод	5.00	–
4487	474650.86	1314587.31	053° 06' 41.01"	039° 26' 46.04"	Картометрический метод	5.00	–
4488	474638.42	1314583.19	053° 06' 40.61"	039° 26' 45.81"	Картометрический метод	5.00	–
4489	474633.08	1314580.25	053° 06' 40.43"	039° 26' 45.64"	Картометрический метод	5.00	–
4490	474624.41	1314573.73	053° 06' 40.16"	039° 26' 45.29"	Картометрический метод	5.00	–
4491	474618.35	1314572.68	053° 06' 39.96"	039° 26' 45.23"	Картометрический метод	5.00	–
4492	474606.36	1314572.19	053° 06' 39.57"	039° 26' 45.19"	Картометрический метод	5.00	–
4493	474597.85	1314570.15	053° 06' 39.30"	039° 26' 45.08"	Картометрический метод	5.00	–
4494	474579.46	1314565.49	053° 06' 38.71"	039° 26' 44.81"	Картометрический метод	5.00	–
4495	474559.94	1314563.00	053° 06' 38.08"	039° 26' 44.66"	Картометрический метод	5.00	–

4496	474552.79	1314559.82	053° 06' 37.85"	039° 26' 44.49"	Картометрический метод	5.00	–
4497	474532.02	1314540.41	053° 06' 37.18"	039° 26' 43.43"	Картометрический метод	5.00	–
4498	474516.36	1314517.72	053° 06' 36.69"	039° 26' 42.20"	Картометрический метод	5.00	–
4499	474489.35	1314466.87	053° 06' 35.83"	039° 26' 39.45"	Картометрический метод	5.00	–
4500	474479.71	1314447.69	053° 06' 35.53"	039° 26' 38.41"	Картометрический метод	5.00	–
4501	474462.57	1314427.72	053° 06' 34.99"	039° 26' 37.32"	Картометрический метод	5.00	–
4502	474451.90	1314420.80	053° 06' 34.64"	039° 26' 36.94"	Картометрический метод	5.00	–
4503	474433.29	1314414.44	053° 06' 34.04"	039° 26' 36.59"	Картометрический метод	5.00	–
4504	474404.24	1314409.11	053° 06' 33.11"	039° 26' 36.28"	Картометрический метод	5.00	–
4505	474372.24	1314400.03	053° 06' 32.08"	039° 26' 35.77"	Картометрический метод	5.00	–
4506	474348.97	1314393.56	053° 06' 31.33"	039° 26' 35.41"	Картометрический метод	5.00	–
4507	474334.67	1314391.52	053° 06' 30.86"	039° 26' 35.29"	Картометрический метод	5.00	–
4508	474307.55	1314388.91	053° 06' 29.99"	039° 26' 35.13"	Картометрический метод	5.00	–
4509	474285.76	1314387.66	053° 06' 29.28"	039° 26' 35.04"	Картометрический метод	5.00	–
4510	474253.87	1314381.53	053° 06' 28.26"	039° 26' 34.69"	Картометрический метод	5.00	–
4511	474224.48	1314368.03	053° 06' 27.31"	039° 26' 33.94"	Картометрический метод	5.00	–
4512	474211.43	1314359.86	053° 06' 26.89"	039° 26' 33.49"	Картометрический метод	5.00	–
4513	474198.03	1314348.28	053° 06' 26.46"	039° 26' 32.86"	Картометрический метод	5.00	–
4514	474194.18	1314341.70	053° 06' 26.34"	039° 26' 32.51"	Картометрический метод	5.00	–
4515	474193.51	1314338.10	053° 06' 26.32"	039° 26' 32.31"	Картометрический метод	5.00	–
4516	474194.29	1314333.64	053° 06' 26.35"	039° 26' 32.07"	Картометрический метод	5.00	–
4517	474201.26	1314327.10	053° 06' 26.58"	039° 26' 31.73"	Картометрический метод	5.00	–
4518	474207.23	1314320.91	053° 06' 26.77"	039° 26' 31.40"	Картометрический метод	5.00	–
4519	474208.50	1314316.16	053° 06' 26.82"	039° 26' 31.14"	Картометрический метод	5.00	–
4520	474206.44	1314298.11	053° 06' 26.76"	039° 26' 30.17"	Картометрический метод	5.00	–
4521	474204.75	1314291.48	053° 06' 26.71"	039° 26' 29.81"	Картометрический метод	5.00	–
4522	474199.23	1314278.78	053° 06' 26.53"	039° 26' 29.13"	Картометрический метод	5.00	–
4523	474198.01	1314271.05	053° 06' 26.50"	039° 26' 28.71"	Картометрический метод	5.00	–
4524	474200.77	1314257.05	053° 06' 26.59"	039° 26' 27.96"	Картометрический метод	5.00	–
4525	474209.13	1314241.68	053° 06' 26.87"	039° 26' 27.14"	Картометрический метод	5.00	–
4526	474216.41	1314210.73	053° 06' 27.12"	039° 26' 25.48"	Картометрический метод	5.00	–
4527	474219.29	1314202.85	053° 06' 27.21"	039° 26' 25.06"	Картометрический метод	5.00	–
4528	474223.91	1314197.10	053° 06' 27.37"	039° 26' 24.76"	Картометрический метод	5.00	–
4529	474225.25	1314191.79	053° 06' 27.41"	039° 26' 24.47"	Картометрический метод	5.00	–
4530	474223.75	1314184.58	053° 06' 27.37"	039° 26' 24.08"	Картометрический метод	5.00	–
4531	474223.67	1314178.69	053° 06' 27.37"	039° 26' 23.77"	Картометрический метод	5.00	–
4532	474224.30	1314171.69	053° 06' 27.39"	039° 26' 23.39"	Картометрический метод	5.00	–
4533	474222.68	1314159.77	053° 06' 27.34"	039° 26' 22.75"	Картометрический метод	5.00	–

4534	474216.76	1314127.40	053° 06' 27.16"	039° 26' 21.00"	Картометрический метод	5.00	–
4535	474217.17	1314115.13	053° 06' 27.18"	039° 26' 20.35"	Картометрический метод	5.00	–
4536	474225.33	1314085.88	053° 06' 27.46"	039° 26' 18.78"	Картометрический метод	5.00	–
4537	474230.61	1314068.01	053° 06' 27.64"	039° 26' 17.82"	Картометрический метод	5.00	–
4538	474232.91	1314047.60	053° 06' 27.72"	039° 26' 16.73"	Картометрический метод	5.00	–
4539	474232.73	1314004.57	053° 06' 27.73"	039° 26' 14.41"	Картометрический метод	5.00	–
4540	474224.66	1313954.99	053° 06' 27.49"	039° 26' 11.74"	Картометрический метод	5.00	–
4541	474218.65	1313937.44	053° 06' 27.31"	039° 26' 10.80"	Картометрический метод	5.00	–
4542	474202.45	1313920.44	053° 06' 26.79"	039° 26' 09.87"	Картометрический метод	5.00	–
4543	474197.32	1313908.18	053° 06' 26.63"	039° 26' 09.21"	Картометрический метод	5.00	–
4544	474196.50	1313886.93	053° 06' 26.61"	039° 26' 08.07"	Картометрический метод	5.00	–
4545	474194.97	1313874.92	053° 06' 26.57"	039° 26' 07.42"	Картометрический метод	5.00	–
4546	474179.76	1313810.92	053° 06' 26.10"	039° 26' 03.97"	Картометрический метод	5.00	–
4547	474170.57	1313768.59	053° 06' 25.83"	039° 26' 01.69"	Картометрический метод	5.00	–
4548	474161.61	1313740.79	053° 06' 25.55"	039° 26' 00.19"	Картометрический метод	5.00	–
4549	474137.77	1313701.63	053° 06' 24.79"	039° 25' 58.06"	Картометрический метод	5.00	–
4550	474114.74	1313662.94	053° 06' 24.06"	039° 25' 55.97"	Картометрический метод	5.00	–
4551	474105.96	1313644.34	053° 06' 23.79"	039° 25' 54.96"	Картометрический метод	5.00	–
4552	474101.34	1313636.72	053° 06' 23.64"	039° 25' 54.55"	Картометрический метод	5.00	–
4553	474092.66	1313627.70	053° 06' 23.37"	039° 25' 54.06"	Картометрический метод	5.00	–
4554	474084.77	1313615.73	053° 06' 23.12"	039° 25' 53.41"	Картометрический метод	5.00	–
4555	474081.08	1313602.71	053° 06' 23.00"	039° 25' 52.71"	Картометрический метод	5.00	–
4556	474081.03	1313590.64	053° 06' 23.01"	039° 25' 52.06"	Картометрический метод	5.00	–
4557	474084.51	1313577.53	053° 06' 23.12"	039° 25' 51.36"	Картометрический метод	5.00	–
4558	474089.21	1313566.23	053° 06' 23.28"	039° 25' 50.75"	Картометрический метод	5.00	–
4559	474100.57	1313547.39	053° 06' 23.66"	039° 25' 49.75"	Картометрический метод	5.00	–
4560	474104.05	1313538.30	053° 06' 23.77"	039° 25' 49.26"	Картометрический метод	5.00	–
4561	474110.51	1313516.39	053° 06' 23.99"	039° 25' 48.09"	Картометрический метод	5.00	–
4562	474129.66	1313485.36	053° 06' 24.62"	039° 25' 46.43"	Картометрический метод	5.00	–
4563	474143.02	1313467.84	053° 06' 25.06"	039° 25' 45.50"	Картометрический метод	5.00	–
4564	474145.85	1313462.28	053° 06' 25.16"	039° 25' 45.21"	Картометрический метод	5.00	–
4565	474148.08	1313454.55	053° 06' 25.23"	039° 25' 44.79"	Картометрический метод	5.00	–
4566	474148.41	1313420.02	053° 06' 25.26"	039° 25' 42.94"	Картометрический метод	5.00	–
4567	474146.10	1313404.17	053° 06' 25.19"	039° 25' 42.08"	Картометрический метод	5.00	–
4568	474139.01	1313392.19	053° 06' 24.97"	039° 25' 41.43"	Картометрический метод	5.00	–
4569	474112.72	1313364.72	053° 06' 24.13"	039° 25' 39.94"	Картометрический метод	5.00	–
4570	474092.11	1313340.50	053° 06' 23.47"	039° 25' 38.62"	Картометрический метод	5.00	–
4571	474076.92	1313323.44	053° 06' 22.99"	039° 25' 37.69"	Картометрический метод	5.00	–

4572	474059.64	1313300.02	053° 06' 22.44"	039° 25' 36.42"	Картометрический метод	5.00	–
4573	474055.72	1313297.77	053° 06' 22.31"	039° 25' 36.30"	Картометрический метод	5.00	–
4574	474049.07	1313297.80	053° 06' 22.10"	039° 25' 36.30"	Картометрический метод	5.00	–
4575	474046.29	1313296.47	053° 06' 22.01"	039° 25' 36.22"	Картометрический метод	5.00	–
4576	474045.41	1313293.33	053° 06' 21.98"	039° 25' 36.05"	Картометрический метод	5.00	–
4577	474045.74	1313286.39	053° 06' 21.99"	039° 25' 35.68"	Картометрический метод	5.00	–
4578	474043.73	1313281.89	053° 06' 21.93"	039° 25' 35.44"	Картометрический метод	5.00	–
4579	474027.11	1313266.71	053° 06' 21.40"	039° 25' 34.61"	Картометрический метод	5.00	–
4580	474018.91	1313255.99	053° 06' 21.14"	039° 25' 34.03"	Картометрический метод	5.00	–
4581	474014.62	1313246.45	053° 06' 21.00"	039° 25' 33.51"	Картометрический метод	5.00	–
4582	474013.71	1313238.59	053° 06' 20.98"	039° 25' 33.09"	Картометрический метод	5.00	–
4583	474010.51	1313229.41	053° 06' 20.88"	039° 25' 32.59"	Картометрический метод	5.00	–
4584	474006.84	1313222.05	053° 06' 20.76"	039° 25' 32.20"	Картометрический метод	5.00	–
4585	474003.41	1313217.56	053° 06' 20.65"	039° 25' 31.95"	Картометрический метод	5.00	–
4586	473995.45	1313211.93	053° 06' 20.40"	039° 25' 31.64"	Картометрический метод	5.00	–
4587	473992.85	1313207.33	053° 06' 20.32"	039° 25' 31.39"	Картометрический метод	5.00	–
4588	473985.26	1313189.35	053° 06' 20.08"	039° 25' 30.42"	Картометрический метод	5.00	–
4589	473979.99	1313180.45	053° 06' 19.91"	039° 25' 29.94"	Картометрический метод	5.00	–
4590	473973.78	1313170.11	053° 06' 19.72"	039° 25' 29.38"	Картометрический метод	5.00	–
4591	473965.92	1313161.77	053° 06' 19.47"	039° 25' 28.93"	Картометрический метод	5.00	–
4592	473957.60	1313149.62	053° 06' 19.20"	039° 25' 28.27"	Картометрический метод	5.00	–
4593	473941.08	1313123.01	053° 06' 18.68"	039° 25' 26.83"	Картометрический метод	5.00	–
4594	473922.52	1313098.06	053° 06' 18.09"	039° 25' 25.47"	Картометрический метод	5.00	–
4595	473908.95	1313081.15	053° 06' 17.66"	039° 25' 24.55"	Картометрический метод	5.00	–
4596	473902.07	1313074.52	053° 06' 17.44"	039° 25' 24.19"	Картометрический метод	5.00	–
4597	473891.40	1313066.93	053° 06' 17.10"	039° 25' 23.78"	Картометрический метод	5.00	–
4598	473888.33	1313061.93	053° 06' 17.00"	039° 25' 23.51"	Картометрический метод	5.00	–
4599	473886.49	1313052.81	053° 06' 16.94"	039° 25' 23.02"	Картометрический метод	5.00	–
4600	473881.11	1313043.15	053° 06' 16.77"	039° 25' 22.49"	Картометрический метод	5.00	–
4601	473863.13	1313019.73	053° 06' 16.20"	039° 25' 21.22"	Картометрический метод	5.00	–
4602	473861.99	1313013.52	053° 06' 16.17"	039° 25' 20.89"	Картометрический метод	5.00	–
4603	473863.93	1313006.00	053° 06' 16.23"	039° 25' 20.48"	Картометрический метод	5.00	–
4604	473863.74	1312999.85	053° 06' 16.23"	039° 25' 20.15"	Картометрический метод	5.00	–
4605	473845.89	1312961.36	053° 06' 15.67"	039° 25' 18.07"	Картометрический метод	5.00	–
4606	473839.80	1312952.19	053° 06' 15.47"	039° 25' 17.57"	Картометрический метод	5.00	–
4607	473837.35	1312947.29	053° 06' 15.40"	039° 25' 17.31"	Картометрический метод	5.00	–
4608	473833.45	1312936.17	053° 06' 15.28"	039° 25' 16.71"	Картометрический метод	5.00	–
4609	473830.71	1312930.42	053° 06' 15.19"	039° 25' 16.40"	Картометрический метод	5.00	–

4610	473811.85	1312905.13	053° 06' 14.59"	039° 25' 15.03"	Картометрический метод	5.00	–
4611	473805.03	1312894.42	053° 06' 14.37"	039° 25' 14.45"	Картометрический метод	5.00	–
4612	473802.12	1312890.63	053° 06' 14.28"	039° 25' 14.24"	Картометрический метод	5.00	–
4613	473794.51	1312884.06	053° 06' 14.04"	039° 25' 13.88"	Картометрический метод	5.00	–
4614	473792.00	1312880.20	053° 06' 13.96"	039° 25' 13.67"	Картометрический метод	5.00	–
4615	473786.50	1312871.50	053° 06' 13.78"	039° 25' 13.20"	Картометрический метод	5.00	–
4616	473783.40	1312867.01	053° 06' 13.69"	039° 25' 12.96"	Картометрический метод	5.00	–
4617	473773.14	1312856.71	053° 06' 13.36"	039° 25' 12.40"	Картометрический метод	5.00	–
4618	473770.05	1312851.51	053° 06' 13.26"	039° 25' 12.11"	Картометрический метод	5.00	–
4619	473765.29	1312841.86	053° 06' 13.11"	039° 25' 11.59"	Картометрический метод	5.00	–
4620	473762.14	1312838.80	053° 06' 13.01"	039° 25' 11.43"	Картометрический метод	5.00	–
4621	473754.40	1312834.95	053° 06' 12.76"	039° 25' 11.21"	Картометрический метод	5.00	–
4622	473752.67	1312831.94	053° 06' 12.71"	039° 25' 11.05"	Картометрический метод	5.00	–
4623	473750.73	1312824.57	053° 06' 12.65"	039° 25' 10.65"	Картометрический метод	5.00	–
4624	473749.16	1312818.51	053° 06' 12.60"	039° 25' 10.33"	Картометрический метод	5.00	–
4625	473746.86	1312814.57	053° 06' 12.53"	039° 25' 10.11"	Картометрический метод	5.00	–
4626	473739.49	1312807.80	053° 06' 12.29"	039° 25' 09.74"	Картометрический метод	5.00	–
4627	473730.57	1312801.48	053° 06' 12.01"	039° 25' 09.40"	Картометрический метод	5.00	–
4628	473727.90	1312797.88	053° 06' 11.92"	039° 25' 09.20"	Картометрический метод	5.00	–
4629	473725.33	1312790.79	053° 06' 11.84"	039° 25' 08.82"	Картометрический метод	5.00	–
4630	473723.76	1312786.67	053° 06' 11.79"	039° 25' 08.60"	Картометрический метод	5.00	–
4631	473721.45	1312782.44	053° 06' 11.72"	039° 25' 08.37"	Картометрический метод	5.00	–
4632	473720.96	1312776.68	053° 06' 11.71"	039° 25' 08.06"	Картометрический метод	5.00	–
4633	473727.63	1312760.11	053° 06' 11.93"	039° 25' 07.17"	Картометрический метод	5.00	–
4634	473732.52	1312744.52	053° 06' 12.09"	039° 25' 06.34"	Картометрический метод	5.00	–
4635	473734.03	1312738.78	053° 06' 12.14"	039° 25' 06.03"	Картометрический метод	5.00	–
4636	473734.70	1312730.20	053° 06' 12.17"	039° 25' 05.57"	Картометрический метод	5.00	–
4637	473736.08	1312725.12	053° 06' 12.22"	039° 25' 05.30"	Картометрический метод	5.00	–
4638	473742.58	1312713.88	053° 06' 12.43"	039° 25' 04.70"	Картометрический метод	5.00	–
4639	473743.92	1312709.15	053° 06' 12.48"	039° 25' 04.45"	Картометрический метод	5.00	–
4640	473745.72	1312700.04	053° 06' 12.54"	039° 25' 03.96"	Картометрический метод	5.00	–
4641	473752.68	1312685.80	053° 06' 12.77"	039° 25' 03.20"	Картометрический метод	5.00	–
4642	473762.84	1312670.70	053° 06' 13.10"	039° 25' 02.39"	Картометрический метод	5.00	–
4643	473770.79	1312664.23	053° 06' 13.36"	039° 25' 02.05"	Картометрический метод	5.00	–
4644	473775.44	1312661.36	053° 06' 13.52"	039° 25' 01.90"	Картометрический метод	5.00	–
4645	473783.92	1312659.04	053° 06' 13.79"	039° 25' 01.78"	Картометрический метод	5.00	–
4646	473787.49	1312655.83	053° 06' 13.91"	039° 25' 01.61"	Картометрический метод	5.00	–
4647	473795.95	1312637.02	053° 06' 14.19"	039° 25' 00.61"	Картометрический метод	5.00	–

4648	473799.47	1312626.92	053° 06' 14.31"	039° 25' 00.06"	Картометрический метод	5.00	–
4649	473805.33	1312613.44	053° 06' 14.50"	039° 24' 59.34"	Картометрический метод	5.00	–
4650	473809.17	1312600.59	053° 06' 14.63"	039° 24' 58.66"	Картометрический метод	5.00	–
4651	473812.20	1312582.48	053° 06' 14.74"	039° 24' 57.69"	Картометрический метод	5.00	–
4652	473811.25	1312574.03	053° 06' 14.71"	039° 24' 57.23"	Картометрический метод	5.00	–
4653	473805.51	1312566.63	053° 06' 14.53"	039° 24' 56.83"	Картометрический метод	5.00	–
4654	473795.95	1312559.73	053° 06' 14.22"	039° 24' 56.45"	Картометрический метод	5.00	–
4655	473777.00	1312552.58	053° 06' 13.61"	039° 24' 56.05"	Картометрический метод	5.00	–
4656	473759.75	1312545.66	053° 06' 13.06"	039° 24' 55.67"	Картометрический метод	5.00	–
4657	473726.84	1312526.37	053° 06' 12.00"	039° 24' 54.61"	Картометрический метод	5.00	–
4658	473713.42	1312515.13	053° 06' 11.57"	039° 24' 54.00"	Картометрический метод	5.00	–
4659	473709.34	1312513.59	053° 06' 11.44"	039° 24' 53.91"	Картометрический метод	5.00	–
4660	473703.17	1312513.73	053° 06' 11.24"	039° 24' 53.91"	Картометрический метод	5.00	–
4661	473696.04	1312513.00	053° 06' 11.01"	039° 24' 53.87"	Картометрический метод	5.00	–
4662	473691.19	1312511.01	053° 06' 10.85"	039° 24' 53.76"	Картометрический метод	5.00	–
4663	473686.01	1312508.42	053° 06' 10.69"	039° 24' 53.62"	Картометрический метод	5.00	–
4664	473680.60	1312506.11	053° 06' 10.51"	039° 24' 53.49"	Картометрический метод	5.00	–
4665	473677.67	1312502.88	053° 06' 10.42"	039° 24' 53.31"	Картометрический метод	5.00	–
4666	473674.27	1312495.21	053° 06' 10.31"	039° 24' 52.90"	Картометрический метод	5.00	–
4667	473671.64	1312492.64	053° 06' 10.23"	039° 24' 52.76"	Картометрический метод	5.00	–
4668	473661.58	1312487.25	053° 06' 09.91"	039° 24' 52.46"	Картометрический метод	5.00	–
4669	473657.09	1312483.23	053° 06' 09.76"	039° 24' 52.24"	Картометрический метод	5.00	–
4670	473653.37	1312476.52	053° 06' 09.65"	039° 24' 51.88"	Картометрический метод	5.00	–
4671	473650.11	1312472.30	053° 06' 09.54"	039° 24' 51.65"	Картометрический метод	5.00	–
4672	473643.47	1312464.38	053° 06' 09.33"	039° 24' 51.22"	Картометрический метод	5.00	–
4673	473642.37	1312460.79	053° 06' 09.30"	039° 24' 51.03"	Картометрический метод	5.00	–
4674	473642.75	1312453.37	053° 06' 09.31"	039° 24' 50.63"	Картометрический метод	5.00	–
4675	473642.01	1312448.56	053° 06' 09.29"	039° 24' 50.37"	Картометрический метод	5.00	–
4676	473640.31	1312443.99	053° 06' 09.24"	039° 24' 50.12"	Картометрический метод	5.00	–
4677	473636.66	1312439.37	053° 06' 09.12"	039° 24' 49.87"	Картометрический метод	5.00	–
4678	473636.07	1312436.38	053° 06' 09.10"	039° 24' 49.71"	Картометрический метод	5.00	–
4679	473636.93	1312432.38	053° 06' 09.13"	039° 24' 49.50"	Картометрический метод	5.00	–
4680	473636.51	1312428.87	053° 06' 09.12"	039° 24' 49.31"	Картометрический метод	5.00	–
4681	473634.85	1312423.98	053° 06' 09.07"	039° 24' 49.04"	Картометрический метод	5.00	–
4682	473635.07	1312420.40	053° 06' 09.08"	039° 24' 48.85"	Картометрический метод	5.00	–
4683	473638.21	1312414.72	053° 06' 09.18"	039° 24' 48.55"	Картометрический метод	5.00	–
4684	473640.11	1312412.00	053° 06' 09.24"	039° 24' 48.40"	Картометрический метод	5.00	–
4685	473641.07	1312407.59	053° 06' 09.28"	039° 24' 48.17"	Картометрический метод	5.00	–

4686	473642.38	1312391.39	053° 06' 09.33"	039° 24' 47.30"	Картометрический метод	5.00	–
4687	473641.38	1312383.13	053° 06' 09.30"	039° 24' 46.85"	Картометрический метод	5.00	–
4688	473640.07	1312375.86	053° 06' 09.26"	039° 24' 46.46"	Картометрический метод	5.00	–
4689	473637.21	1312371.10	053° 06' 09.17"	039° 24' 46.20"	Картометрический метод	5.00	–
4690	473636.25	1312367.78	053° 06' 09.14"	039° 24' 46.02"	Картометрический метод	5.00	–
4691	473637.53	1312364.65	053° 06' 09.18"	039° 24' 45.86"	Картометрический метод	5.00	–
4692	473642.75	1312357.12	053° 06' 09.35"	039° 24' 45.46"	Картометрический метод	5.00	–
4693	473644.11	1312350.22	053° 06' 09.40"	039° 24' 45.09"	Картометрический метод	5.00	–
4694	473643.52	1312337.96	053° 06' 09.39"	039° 24' 44.43"	Картометрический метод	5.00	–
4695	473642.15	1312330.21	053° 06' 09.34"	039° 24' 44.01"	Картометрический метод	5.00	–
4696	473639.93	1312325.70	053° 06' 09.27"	039° 24' 43.77"	Картометрический метод	5.00	–
4697	473635.16	1312320.21	053° 06' 09.12"	039° 24' 43.47"	Картометрический метод	5.00	–
4698	473623.23	1312310.91	053° 06' 08.74"	039° 24' 42.96"	Картометрический метод	5.00	–
4699	473613.44	1312302.87	053° 06' 08.43"	039° 24' 42.52"	Картометрический метод	5.00	–
4700	473601.50	1312291.96	053° 06' 08.05"	039° 24' 41.92"	Картометрический метод	5.00	–
4701	473576.74	1312273.91	053° 06' 07.25"	039° 24' 40.94"	Картометрический метод	5.00	–
4702	473560.09	1312261.14	053° 06' 06.72"	039° 24' 40.24"	Картометрический метод	5.00	–
4703	473544.02	1312250.11	053° 06' 06.20"	039° 24' 39.64"	Картометрический метод	5.00	–
4704	473535.50	1312244.46	053° 06' 05.93"	039° 24' 39.33"	Картометрический метод	5.00	–
4705	473520.45	1312236.63	053° 06' 05.45"	039° 24' 38.90"	Картометрический метод	5.00	–
4706	473514.93	1312234.51	053° 06' 05.27"	039° 24' 38.78"	Картометрический метод	5.00	–
4707	473508.32	1312233.07	053° 06' 05.06"	039° 24' 38.70"	Картометрический метод	5.00	–
4708	473495.68	1312231.70	053° 06' 04.65"	039° 24' 38.61"	Картометрический метод	5.00	–
4709	473491.60	1312230.20	053° 06' 04.52"	039° 24' 38.53"	Картометрический метод	5.00	–
4710	473469.26	1312215.87	053° 06' 03.80"	039° 24' 37.74"	Картометрический метод	5.00	–
4711	473448.60	1312199.67	053° 06' 03.14"	039° 24' 36.86"	Картометрический метод	5.00	–
4712	473427.21	1312180.66	053° 06' 02.45"	039° 24' 35.82"	Картометрический метод	5.00	–
4713	473422.47	1312171.28	053° 06' 02.31"	039° 24' 35.32"	Картометрический метод	5.00	–
4714	473421.86	1312166.34	053° 06' 02.29"	039° 24' 35.05"	Картометрический метод	5.00	–
4715	473423.17	1312156.24	053° 06' 02.33"	039° 24' 34.51"	Картометрический метод	5.00	–
4716	473424.47	1312151.97	053° 06' 02.38"	039° 24' 34.28"	Картометрический метод	5.00	–
4717	473428.71	1312146.36	053° 06' 02.52"	039° 24' 33.98"	Картометрический метод	5.00	–
4718	473430.78	1312141.65	053° 06' 02.59"	039° 24' 33.73"	Картометрический метод	5.00	–
4719	473431.45	1312135.35	053° 06' 02.61"	039° 24' 33.39"	Картометрический метод	5.00	–
4720	473431.92	1312130.74	053° 06' 02.63"	039° 24' 33.14"	Картометрический метод	5.00	–
4721	473437.72	1312113.36	053° 06' 02.82"	039° 24' 32.21"	Картометрический метод	5.00	–
4722	473440.23	1312096.99	053° 06' 02.91"	039° 24' 31.34"	Картометрический метод	5.00	–
4723	473444.42	1312085.32	053° 06' 03.05"	039° 24' 30.71"	Картометрический метод	5.00	–

4724	473444.44	1312081.64	053° 06' 03.05"	039° 24' 30.51"	Картометрический метод	5.00	–
4725	473443.18	1312077.57	053° 06' 03.01"	039° 24' 30.29"	Картометрический метод	5.00	–
4726	473443.47	1312074.70	053° 06' 03.02"	039° 24' 30.14"	Картометрический метод	5.00	–
4727	473447.97	1312063.40	053° 06' 03.18"	039° 24' 29.54"	Картометрический метод	5.00	–
4728	473449.40	1312057.67	053° 06' 03.22"	039° 24' 29.23"	Картометрический метод	5.00	–
4729	473450.17	1312047.62	053° 06' 03.25"	039° 24' 28.69"	Картометрический метод	5.00	–
4730	473449.70	1312043.20	053° 06' 03.24"	039° 24' 28.45"	Картометрический метод	5.00	–
4731	473442.29	1312021.04	053° 06' 03.01"	039° 24' 27.26"	Картометрический метод	5.00	–
4732	473441.66	1312016.29	053° 06' 02.99"	039° 24' 27.00"	Картометрический метод	5.00	–
4733	473442.14	1312010.65	053° 06' 03.01"	039° 24' 26.70"	Картометрический метод	5.00	–
4734	473441.00	1312006.78	053° 06' 02.97"	039° 24' 26.49"	Картометрический метод	5.00	–
4735	473437.79	1312004.54	053° 06' 02.87"	039° 24' 26.37"	Картометрический метод	5.00	–
4736	473436.79	1312001.95	053° 06' 02.84"	039° 24' 26.23"	Картометрический метод	5.00	–
4737	473437.02	1311997.35	053° 06' 02.85"	039° 24' 25.98"	Картометрический метод	5.00	–
4738	473435.35	1311994.48	053° 06' 02.80"	039° 24' 25.82"	Картометрический метод	5.00	–
4739	473412.37	1311979.29	053° 06' 02.06"	039° 24' 24.99"	Картометрический метод	5.00	–
4740	473360.46	1311948.35	053° 06' 00.39"	039° 24' 23.29"	Картометрический метод	5.00	–
4741	473355.90	1311946.98	053° 06' 00.25"	039° 24' 23.22"	Картометрический метод	5.00	–
4742	473348.81	1311947.46	053° 06' 00.02"	039° 24' 23.24"	Картометрический метод	5.00	–
4743	473339.39	1311947.50	053° 05' 59.71"	039° 24' 23.23"	Картометрический метод	5.00	–
4744	473336.43	1311945.97	053° 05' 59.62"	039° 24' 23.15"	Картометрический метод	5.00	–
4745	473330.95	1311938.05	053° 05' 59.44"	039° 24' 22.72"	Картометрический метод	5.00	–
4746	473328.00	1311935.62	053° 05' 59.35"	039° 24' 22.59"	Картометрический метод	5.00	–
4747	473323.35	1311932.95	053° 05' 59.20"	039° 24' 22.44"	Картометрический метод	5.00	–
4748	473320.54	1311929.45	053° 05' 59.11"	039° 24' 22.25"	Картометрический метод	5.00	–
4749	473317.79	1311927.59	053° 05' 59.02"	039° 24' 22.15"	Картометрический метод	5.00	–
4750	473309.28	1311924.88	053° 05' 58.75"	039° 24' 22.00"	Картометрический метод	5.00	–
4751	473308.34	1311923.40	053° 05' 58.72"	039° 24' 21.92"	Картометрический метод	5.00	–
4752	473307.79	1311917.23	053° 05' 58.70"	039° 24' 21.58"	Картометрический метод	5.00	–
4753	473305.83	1311915.14	053° 05' 58.64"	039° 24' 21.47"	Картометрический метод	5.00	–
4754	473299.41	1311912.92	053° 05' 58.43"	039° 24' 21.35"	Картометрический метод	5.00	–
4755	473296.43	1311910.16	053° 05' 58.34"	039° 24' 21.20"	Картометрический метод	5.00	–
4756	473294.84	1311908.44	053° 05' 58.29"	039° 24' 21.10"	Картометрический метод	5.00	–
4757	473293.66	1311905.03	053° 05' 58.25"	039° 24' 20.92"	Картометрический метод	5.00	–
4758	473291.12	1311902.26	053° 05' 58.17"	039° 24' 20.77"	Картометрический метод	5.00	–
4759	473279.04	1311897.81	053° 05' 57.78"	039° 24' 20.52"	Картометрический метод	5.00	–
4760	473276.18	1311896.22	053° 05' 57.69"	039° 24' 20.43"	Картометрический метод	5.00	–
4761	473271.05	1311892.23	053° 05' 57.52"	039° 24' 20.21"	Картометрический метод	5.00	–

4762	473267.06	1311890.19	053° 05' 57.40"	039° 24' 20.10"	Картометрический метод	5.00	–
4763	473257.39	1311887.74	053° 05' 57.08"	039° 24' 19.96"	Картометрический метод	5.00	–
4764	473251.22	1311884.24	053° 05' 56.89"	039° 24' 19.77"	Картометрический метод	5.00	–
4765	473242.77	1311877.46	053° 05' 56.62"	039° 24' 19.40"	Картометрический метод	5.00	–
4766	473238.33	1311873.21	053° 05' 56.47"	039° 24' 19.17"	Картометрический метод	5.00	–
4767	473228.44	1311863.10	053° 05' 56.16"	039° 24' 18.62"	Картометрический метод	5.00	–
4768	473225.97	1311859.68	053° 05' 56.08"	039° 24' 18.43"	Картометрический метод	5.00	–
4769	473223.16	1311853.42	053° 05' 55.99"	039° 24' 18.10"	Картометрический метод	5.00	–
4770	473217.59	1311843.80	053° 05' 55.82"	039° 24' 17.57"	Картометрический метод	5.00	–
4771	473210.68	1311831.86	053° 05' 55.60"	039° 24' 16.93"	Картометрический метод	5.00	–
4772	473207.18	1311828.09	053° 05' 55.49"	039° 24' 16.72"	Картометрический метод	5.00	–
4773	473197.56	1311817.69	053° 05' 55.18"	039° 24' 16.16"	Картометрический метод	5.00	–
4774	473194.16	1311814.83	053° 05' 55.07"	039° 24' 16.00"	Картометрический метод	5.00	–
4775	473187.03	1311810.61	053° 05' 54.84"	039° 24' 15.77"	Картометрический метод	5.00	–
4776	473185.26	1311807.98	053° 05' 54.78"	039° 24' 15.63"	Картометрический метод	5.00	–
4777	473183.29	1311799.88	053° 05' 54.72"	039° 24' 15.19"	Картометрический метод	5.00	–
4778	473184.24	1311798.04	053° 05' 54.76"	039° 24' 15.09"	Картометрический метод	5.00	–
4779	473189.04	1311796.26	053° 05' 54.91"	039° 24' 15.00"	Картометрический метод	5.00	–
4780	473189.88	1311793.33	053° 05' 54.94"	039° 24' 14.84"	Картометрический метод	5.00	–
4781	473188.54	1311790.40	053° 05' 54.90"	039° 24' 14.69"	Картометрический метод	5.00	–
4782	473183.70	1311787.11	053° 05' 54.74"	039° 24' 14.51"	Картометрический метод	5.00	–
4783	473182.52	1311785.05	053° 05' 54.71"	039° 24' 14.39"	Картометрический метод	5.00	–
4784	473184.10	1311780.51	053° 05' 54.76"	039° 24' 14.15"	Картометрический метод	5.00	–
4785	473183.31	1311778.02	053° 05' 54.73"	039° 24' 14.02"	Картометрический метод	5.00	–
4786	473180.98	1311775.98	053° 05' 54.66"	039° 24' 13.91"	Картометрический метод	5.00	–
4787	473178.37	1311774.45	053° 05' 54.58"	039° 24' 13.82"	Картометрический метод	5.00	–
4788	473176.31	1311771.46	053° 05' 54.51"	039° 24' 13.66"	Картометрический метод	5.00	–
4789	473173.75	1311769.47	053° 05' 54.43"	039° 24' 13.55"	Картометрический метод	5.00	–
4790	473165.06	1311765.37	053° 05' 54.15"	039° 24' 13.32"	Картометрический метод	5.00	–
4791	473161.57	1311764.28	053° 05' 54.04"	039° 24' 13.26"	Картометрический метод	5.00	–
4792	473159.41	1311761.79	053° 05' 53.97"	039° 24' 13.13"	Картометрический метод	5.00	–
4793	473156.00	1311754.06	053° 05' 53.86"	039° 24' 12.71"	Картометрический метод	5.00	–
4794	473152.32	1311746.73	053° 05' 53.74"	039° 24' 12.31"	Картометрический метод	5.00	–
4795	473149.83	1311743.75	053° 05' 53.67"	039° 24' 12.15"	Картометрический метод	5.00	–
4796	473146.33	1311740.03	053° 05' 53.55"	039° 24' 11.95"	Картометрический метод	5.00	–
4797	473144.51	1311737.07	053° 05' 53.50"	039° 24' 11.79"	Картометрический метод	5.00	–
4798	473140.23	1311722.54	053° 05' 53.36"	039° 24' 11.01"	Картометрический метод	5.00	–
4799	473138.04	1311719.51	053° 05' 53.29"	039° 24' 10.84"	Картометрический метод	5.00	–

4800	473129.73	1311714.85	053° 05' 53.03"	039° 24' 10.58"	Картометрический метод	5.00	–
4801	473122.41	1311711.14	053° 05' 52.79"	039° 24' 10.38"	Картометрический метод	5.00	–
4802	473111.18	1311704.36	053° 05' 52.43"	039° 24' 10.01"	Картометрический метод	5.00	–
4803	473088.52	1311688.54	053° 05' 51.71"	039° 24' 09.14"	Картометрический метод	5.00	–
4804	473079.28	1311685.17	053° 05' 51.41"	039° 24' 08.96"	Картометрический метод	5.00	–
4805	473075.28	1311683.25	053° 05' 51.28"	039° 24' 08.85"	Картометрический метод	5.00	–
4806	473070.37	1311678.34	053° 05' 51.12"	039° 24' 08.58"	Картометрический метод	5.00	–
4807	473067.53	1311676.51	053° 05' 51.03"	039° 24' 08.48"	Картометрический метод	5.00	–
4808	473064.24	1311675.46	053° 05' 50.92"	039° 24' 08.42"	Картометрический метод	5.00	–
4809	473052.91	1311674.95	053° 05' 50.56"	039° 24' 08.39"	Картометрический метод	5.00	–
4810	473050.66	1311673.95	053° 05' 50.49"	039° 24' 08.33"	Картометрический метод	5.00	–
4811	473047.56	1311669.13	053° 05' 50.39"	039° 24' 08.07"	Картометрический метод	5.00	–
4812	473045.00	1311667.10	053° 05' 50.31"	039° 24' 07.96"	Картометрический метод	5.00	–
4813	473039.55	1311666.33	053° 05' 50.13"	039° 24' 07.92"	Картометрический метод	5.00	–
4814	473038.05	1311664.48	053° 05' 50.08"	039° 24' 07.81"	Картометрический метод	5.00	–
4815	473037.15	1311659.53	053° 05' 50.06"	039° 24' 07.55"	Картометрический метод	5.00	–
4816	473033.75	1311653.17	053° 05' 49.95"	039° 24' 07.20"	Картометрический метод	5.00	–
4817	473031.07	1311650.75	053° 05' 49.86"	039° 24' 07.07"	Картометрический метод	5.00	–
4818	473026.27	1311647.48	053° 05' 49.71"	039° 24' 06.89"	Картометрический метод	5.00	–
4819	473020.74	1311642.32	053° 05' 49.53"	039° 24' 06.61"	Картометрический метод	5.00	–
4820	473014.40	1311638.69	053° 05' 49.33"	039° 24' 06.41"	Картометрический метод	5.00	–
4821	473012.60	1311636.22	053° 05' 49.27"	039° 24' 06.28"	Картометрический метод	5.00	–
4822	473012.78	1311632.87	053° 05' 49.28"	039° 24' 06.10"	Картометрический метод	5.00	–
4823	473016.73	1311621.73	053° 05' 49.41"	039° 24' 05.50"	Картометрический метод	5.00	–
4824	473016.59	1311617.99	053° 05' 49.41"	039° 24' 05.30"	Картометрический метод	5.00	–
4825	473014.26	1311614.14	053° 05' 49.33"	039° 24' 05.09"	Картометрический метод	5.00	–
4826	473014.08	1311611.10	053° 05' 49.33"	039° 24' 04.93"	Картометрический метод	5.00	–
4827	473016.66	1311600.57	053° 05' 49.42"	039° 24' 04.37"	Картометрический метод	5.00	–
4828	473017.75	1311587.04	053° 05' 49.46"	039° 24' 03.64"	Картометрический метод	5.00	–
4829	473017.84	1311580.55	053° 05' 49.46"	039° 24' 03.29"	Картометрический метод	5.00	–
4830	473017.71	1311570.79	053° 05' 49.46"	039° 24' 02.77"	Картометрический метод	5.00	–
4831	473018.03	1311564.89	053° 05' 49.48"	039° 24' 02.45"	Картометрический метод	5.00	–
4832	473022.07	1311552.81	053° 05' 49.61"	039° 24' 01.80"	Картометрический метод	5.00	–
4833	473022.16	1311548.32	053° 05' 49.62"	039° 24' 01.56"	Картометрический метод	5.00	–
4834	473019.75	1311542.01	053° 05' 49.54"	039° 24' 01.22"	Картометрический метод	5.00	–
4835	473017.07	1311537.65	053° 05' 49.46"	039° 24' 00.99"	Картометрический метод	5.00	–
4836	473013.44	1311534.70	053° 05' 49.34"	039° 24' 00.82"	Картометрический метод	5.00	–
4837	473013.08	1311532.61	053° 05' 49.33"	039° 24' 00.71"	Картометрический метод	5.00	–

4838	473015.30	1311527.21	053° 05' 49.40"	039° 24' 00.42"	Картометрический метод	5.00	–
4839	473017.30	1311521.77	053° 05' 49.47"	039° 24' 00.13"	Картометрический метод	5.00	–
4840	473018.07	1311512.14	053° 05' 49.50"	039° 23' 59.62"	Картометрический метод	5.00	–
4841	473019.61	1311499.84	053° 05' 49.55"	039° 23' 58.96"	Картометрический метод	5.00	–
4842	473020.98	1311495.05	053° 05' 49.60"	039° 23' 58.70"	Картометрический метод	5.00	–
4843	473023.52	1311491.26	053° 05' 49.68"	039° 23' 58.50"	Картометрический метод	5.00	–
4844	473026.92	1311487.40	053° 05' 49.80"	039° 23' 58.29"	Картометрический метод	5.00	–
4845	473028.10	1311482.95	053° 05' 49.84"	039° 23' 58.05"	Картометрический метод	5.00	–
4846	473028.06	1311478.10	053° 05' 49.84"	039° 23' 57.79"	Картометрический метод	5.00	–
4847	473027.29	1311475.78	053° 05' 49.81"	039° 23' 57.67"	Картометрический метод	5.00	–
4848	473024.56	1311473.83	053° 05' 49.73"	039° 23' 57.56"	Картометрический метод	5.00	–
4849	473022.84	1311471.24	053° 05' 49.67"	039° 23' 57.42"	Картометрический метод	5.00	–
4850	473022.56	1311468.29	053° 05' 49.66"	039° 23' 57.26"	Картометрический метод	5.00	–
4851	473024.70	1311463.30	053° 05' 49.73"	039° 23' 57.00"	Картометрический метод	5.00	–
4852	473024.56	1311460.30	053° 05' 49.73"	039° 23' 56.83"	Картометрический метод	5.00	–
4853	473018.48	1311440.31	053° 05' 49.54"	039° 23' 55.76"	Картометрический метод	5.00	–
4854	473010.49	1311425.60	053° 05' 49.29"	039° 23' 54.96"	Картометрический метод	5.00	–
4855	473006.49	1311422.23	053° 05' 49.16"	039° 23' 54.78"	Картометрический метод	5.00	–
4856	472995.17	1311418.26	053° 05' 48.80"	039° 23' 54.55"	Картометрический метод	5.00	–
4857	472977.83	1311414.66	053° 05' 48.24"	039° 23' 54.35"	Картометрический метод	5.00	–
4858	472957.40	1311414.43	053° 05' 47.58"	039° 23' 54.32"	Картометрический метод	5.00	–
4859	472947.19	1311415.79	053° 05' 47.25"	039° 23' 54.39"	Картометрический метод	5.00	–
4860	472938.51	1311419.52	053° 05' 46.96"	039° 23' 54.58"	Картометрический метод	5.00	–
4861	472931.98	1311421.24	053° 05' 46.75"	039° 23' 54.67"	Картометрический метод	5.00	–
4862	472912.21	1311423.17	053° 05' 46.11"	039° 23' 54.76"	Картометрический метод	5.00	–
4863	472903.91	1311424.16	053° 05' 45.84"	039° 23' 54.81"	Картометрический метод	5.00	–
4864	472897.93	1311422.50	053° 05' 45.65"	039° 23' 54.72"	Картометрический метод	5.00	–
4865	472891.76	1311418.29	053° 05' 45.45"	039° 23' 54.49"	Картометрический метод	5.00	–
4866	472888.13	1311416.51	053° 05' 45.34"	039° 23' 54.39"	Картометрический метод	5.00	–
4867	472870.21	1311410.62	053° 05' 44.76"	039° 23' 54.06"	Картометрический метод	5.00	–
4868	472858.24	1311407.60	053° 05' 44.37"	039° 23' 53.89"	Картометрический метод	5.00	–
4869	472841.33	1311398.87	053° 05' 43.83"	039° 23' 53.41"	Картометрический метод	5.00	–
4870	472830.87	1311390.17	053° 05' 43.49"	039° 23' 52.93"	Картометрический метод	5.00	–
4871	472816.82	1311375.59	053° 05' 43.05"	039° 23' 52.14"	Картометрический метод	5.00	–
4872	472809.29	1311365.32	053° 05' 42.81"	039° 23' 51.58"	Картометрический метод	5.00	–
4873	472805.45	1311357.33	053° 05' 42.69"	039° 23' 51.15"	Картометрический метод	5.00	–
4874	472803.27	1311350.66	053° 05' 42.62"	039° 23' 50.79"	Картометрический метод	5.00	–
4875	472803.22	1311346.72	053° 05' 42.62"	039° 23' 50.58"	Картометрический метод	5.00	–

4876	472804.17	1311342.55	053° 05' 42.65"	039° 23' 50.36"	Картометрический метод	5.00	–
4877	472806.12	1311338.46	053° 05' 42.72"	039° 23' 50.14"	Картометрический метод	5.00	–
4878	472806.40	1311334.15	053° 05' 42.73"	039° 23' 49.91"	Картометрический метод	5.00	–
4879	472803.93	1311322.30	053° 05' 42.65"	039° 23' 49.27"	Картометрический метод	5.00	–
4880	472803.63	1311314.63	053° 05' 42.64"	039° 23' 48.86"	Картометрический метод	5.00	–
4881	472804.44	1311292.07	053° 05' 42.68"	039° 23' 47.64"	Картометрический метод	5.00	–
4882	472803.35	1311283.81	053° 05' 42.65"	039° 23' 47.20"	Картометрический метод	5.00	–
4883	472800.04	1311268.83	053° 05' 42.55"	039° 23' 46.39"	Картометрический метод	5.00	–
4884	472795.96	1311258.89	053° 05' 42.42"	039° 23' 45.85"	Картометрический метод	5.00	–
4885	472791.51	1311245.40	053° 05' 42.28"	039° 23' 45.13"	Картометрический метод	5.00	–
4886	472780.88	1311210.00	053° 05' 41.95"	039° 23' 43.22"	Картометрический метод	5.00	–
4887	472776.39	1311196.88	053° 05' 41.81"	039° 23' 42.51"	Картометрический метод	5.00	–
4888	472774.35	1311194.15	053° 05' 41.75"	039° 23' 42.36"	Картометрический метод	5.00	–
4889	472768.95	1311189.11	053° 05' 41.57"	039° 23' 42.09"	Картометрический метод	5.00	–
4890	472767.40	1311182.49	053° 05' 41.53"	039° 23' 41.73"	Картометрический метод	5.00	–
4891	472768.54	1311170.59	053° 05' 41.57"	039° 23' 41.09"	Картометрический метод	5.00	–
4892	472773.03	1311160.79	053° 05' 41.72"	039° 23' 40.57"	Картометрический метод	5.00	–
4893	472773.80	1311156.66	053° 05' 41.75"	039° 23' 40.35"	Картометрический метод	5.00	–
4894	472773.35	1311151.48	053° 05' 41.73"	039° 23' 40.07"	Картометрический метод	5.00	–
4895	472772.44	1311147.80	053° 05' 41.70"	039° 23' 39.87"	Картометрический метод	5.00	–
4896	472770.49	1311146.17	053° 05' 41.64"	039° 23' 39.78"	Картометрический метод	5.00	–
4897	472765.90	1311144.94	053° 05' 41.49"	039° 23' 39.71"	Картометрический метод	5.00	–
4898	472760.96	1311143.95	053° 05' 41.34"	039° 23' 39.65"	Картометрический метод	5.00	–
4899	472759.19	1311142.31	053° 05' 41.28"	039° 23' 39.57"	Картометрический метод	5.00	–
4900	472758.46	1311139.91	053° 05' 41.26"	039° 23' 39.44"	Картометрический метод	5.00	–
4901	472759.96	1311136.55	053° 05' 41.31"	039° 23' 39.26"	Картометрический метод	5.00	–
4902	472765.22	1311126.15	053° 05' 41.48"	039° 23' 38.70"	Картометрический метод	5.00	–
4903	472765.68	1311120.89	053° 05' 41.50"	039° 23' 38.42"	Картометрический метод	5.00	–
4904	472765.40	1311117.57	053° 05' 41.49"	039° 23' 38.24"	Картометрический метод	5.00	–
4905	472766.04	1311114.94	053° 05' 41.51"	039° 23' 38.10"	Картометрический метод	5.00	–
4906	472768.58	1311112.99	053° 05' 41.59"	039° 23' 38.00"	Картометрический метод	5.00	–
4907	472771.81	1311111.08	053° 05' 41.70"	039° 23' 37.90"	Картометрический метод	5.00	–
4908	472773.67	1311107.13	053° 05' 41.76"	039° 23' 37.69"	Картометрический метод	5.00	–
4909	472774.30	1311099.32	053° 05' 41.79"	039° 23' 37.27"	Картометрический метод	5.00	–
4910	472773.67	1311080.17	053° 05' 41.77"	039° 23' 36.24"	Картометрический метод	5.00	–
4911	472773.03	1311053.54	053° 05' 41.76"	039° 23' 34.81"	Картометрический метод	5.00	–
4912	472769.26	1311019.11	053° 05' 41.66"	039° 23' 32.95"	Картометрический метод	5.00	–
4913	472767.58	1311012.07	053° 05' 41.60"	039° 23' 32.57"	Картометрический метод	5.00	–

4914	472752.01	1310978.17	053° 05' 41.11"	039° 23' 30.74"	Картометрический метод	5.00	–
4915	472738.12	1310956.78	053° 05' 40.67"	039° 23' 29.58"	Картометрический метод	5.00	–
4916	472723.28	1310943.48	053° 05' 40.20"	039° 23' 28.86"	Картометрический метод	5.00	–
4917	472715.07	1310939.32	053° 05' 39.94"	039° 23' 28.63"	Картометрический метод	5.00	–
4918	472704.55	1310936.31	053° 05' 39.60"	039° 23' 28.46"	Картометрический метод	5.00	–
4919	472691.28	1310935.52	053° 05' 39.17"	039° 23' 28.41"	Картометрический метод	5.00	–
4920	472677.42	1310935.62	053° 05' 38.72"	039° 23' 28.40"	Картометрический метод	5.00	–
4921	472667.10	1310936.99	053° 05' 38.38"	039° 23' 28.47"	Картометрический метод	5.00	–
4922	472653.71	1310939.49	053° 05' 37.95"	039° 23' 28.60"	Картометрический метод	5.00	–
4923	472638.62	1310941.30	053° 05' 37.46"	039° 23' 28.68"	Картометрический метод	5.00	–
4924	472610.93	1310941.87	053° 05' 36.57"	039° 23' 28.69"	Картометрический метод	5.00	–
4925	472572.68	1310938.92	053° 05' 35.33"	039° 23' 28.51"	Картометрический метод	5.00	–
4926	472553.16	1310939.72	053° 05' 34.70"	039° 23' 28.54"	Картометрический метод	5.00	–
4927	472528.08	1310939.60	053° 05' 33.89"	039° 23' 28.52"	Картометрический метод	5.00	–
4928	472505.84	1310940.06	053° 05' 33.17"	039° 23' 28.53"	Картометрический метод	5.00	–
4929	472497.32	1310941.09	053° 05' 32.89"	039° 23' 28.58"	Картометрический метод	5.00	–
4930	472489.95	1310942.78	053° 05' 32.65"	039° 23' 28.66"	Картометрический метод	5.00	–
4931	472483.71	1310942.78	053° 05' 32.45"	039° 23' 28.66"	Картометрический метод	5.00	–
4932	472473.15	1310938.81	053° 05' 32.11"	039° 23' 28.44"	Картометрический метод	5.00	–
4933	472464.30	1310934.04	053° 05' 31.83"	039° 23' 28.17"	Картометрический метод	5.00	–
4934	472458.06	1310932.79	053° 05' 31.62"	039° 23' 28.10"	Картометрический метод	5.00	–
4935	472439.22	1310933.59	053° 05' 31.02"	039° 23' 28.13"	Картометрический метод	5.00	–
4936	472426.85	1310931.55	053° 05' 30.62"	039° 23' 28.01"	Картометрический метод	5.00	–
4937	472419.70	1310928.59	053° 05' 30.39"	039° 23' 27.85"	Картометрический метод	5.00	–
4938	472405.40	1310923.37	053° 05' 29.93"	039° 23' 27.56"	Картометрический метод	5.00	–
4939	472389.52	1310916.91	053° 05' 29.41"	039° 23' 27.20"	Картометрический метод	5.00	–
4940	472370.68	1310909.42	053° 05' 28.81"	039° 23' 26.79"	Картометрический метод	5.00	–
4941	472362.28	1310906.58	053° 05' 28.54"	039° 23' 26.63"	Картометрический метод	5.00	–
4942	472355.58	1310906.69	053° 05' 28.32"	039° 23' 26.63"	Картометрический метод	5.00	–
4943	472350.25	1310910.66	053° 05' 28.15"	039° 23' 26.84"	Картометрический метод	5.00	–
4944	472344.69	1310921.44	053° 05' 27.96"	039° 23' 27.42"	Картометрический метод	5.00	–
4945	472337.42	1310918.74	053° 05' 27.73"	039° 23' 27.27"	Картометрический метод	5.00	–
4946	472332.77	1310912.82	053° 05' 27.58"	039° 23' 26.94"	Картометрический метод	5.00	–
4947	472329.59	1310907.60	053° 05' 27.48"	039° 23' 26.66"	Картометрический метод	5.00	–
4948	472329.48	1310901.58	053° 05' 27.48"	039° 23' 26.34"	Картометрический метод	5.00	–
4949	472328.46	1310896.82	053° 05' 27.45"	039° 23' 26.08"	Картометрический метод	5.00	–
4950	472322.22	1310888.31	053° 05' 27.25"	039° 23' 25.62"	Картометрический метод	5.00	–
4951	472271.55	1310861.25	053° 05' 25.62"	039° 23' 24.13"	Картометрический метод	5.00	–

4952	472255.62	1310854.38	053° 05' 25.11"	039° 23' 23.75"	Картометрический метод	5.00	–
4953	472240.65	1310844.35	053° 05' 24.63"	039° 23' 23.20"	Картометрический метод	5.00	–
4954	472235.92	1310842.37	053° 05' 24.48"	039° 23' 23.09"	Картометрический метод	5.00	–
4955	472223.32	1310839.69	053° 05' 24.07"	039° 23' 22.94"	Картометрический метод	5.00	–
4956	472215.72	1310836.40	053° 05' 23.83"	039° 23' 22.76"	Картометрический метод	5.00	–
4957	472196.20	1310823.69	053° 05' 23.20"	039° 23' 22.06"	Картометрический метод	5.00	–
4958	472168.62	1310810.07	053° 05' 22.31"	039° 23' 21.31"	Картометрический метод	5.00	–
4959	472139.00	1310788.05	053° 05' 21.36"	039° 23' 20.11"	Картометрический метод	5.00	–
4960	472122.77	1310765.24	053° 05' 20.85"	039° 23' 18.87"	Картометрический метод	5.00	–
4961	472114.83	1310748.79	053° 05' 20.60"	039° 23' 17.98"	Картометрический метод	5.00	–
4962	472113.58	1310722.23	053° 05' 20.57"	039° 23' 16.56"	Картометрический метод	5.00	–
4963	472113.58	1310671.39	053° 05' 20.59"	039° 23' 13.82"	Картометрический метод	5.00	–
4964	472119.82	1310642.56	053° 05' 20.80"	039° 23' 12.28"	Картометрический метод	5.00	–
4965	472128.78	1310613.06	053° 05' 21.11"	039° 23' 10.70"	Картометрический метод	5.00	–
4966	472134.80	1310574.24	053° 05' 21.32"	039° 23' 08.62"	Картометрический метод	5.00	–
4967	472138.54	1310546.48	053° 05' 21.45"	039° 23' 07.13"	Картометрический метод	5.00	–
4968	472139.52	1310534.50	053° 05' 21.48"	039° 23' 06.49"	Картометрический метод	5.00	–
4969	472137.75	1310497.30	053° 05' 21.44"	039° 23' 04.49"	Картометрический метод	5.00	–
4970	472134.80	1310487.88	053° 05' 21.35"	039° 23' 03.98"	Картометрический метод	5.00	–
4971	472128.90	1310477.44	053° 05' 21.16"	039° 23' 03.41"	Картометрический метод	5.00	–
4972	472109.49	1310457.12	053° 05' 20.54"	039° 23' 02.31"	Картометрический метод	5.00	–
4973	472076.13	1310433.97	053° 05' 19.47"	039° 23' 01.04"	Картометрический метод	5.00	–
4974	472052.98	1310422.74	053° 05' 18.73"	039° 23' 00.42"	Картометрический метод	5.00	–
4975	472015.18	1310412.18	053° 05' 17.51"	039° 22' 59.83"	Картометрический метод	5.00	–
4976	472000.09	1310410.71	053° 05' 17.02"	039° 22' 59.74"	Картометрический метод	5.00	–
4977	471990.33	1310412.07	053° 05' 16.71"	039° 22' 59.81"	Картометрический метод	5.00	–
4978	471980.46	1310415.93	053° 05' 16.39"	039° 23' 00.01"	Картометрический метод	5.00	–
4979	471967.41	1310423.99	053° 05' 15.96"	039° 23' 00.43"	Картометрический метод	5.00	–
4980	471951.06	1310436.24	053° 05' 15.43"	039° 23' 01.08"	Картометрический метод	5.00	–
4981	471930.41	1310454.06	053° 05' 14.75"	039° 23' 02.02"	Картометрический метод	5.00	–
4982	471922.35	1310462.35	053° 05' 14.49"	039° 23' 02.46"	Картометрический метод	5.00	–
4983	471920.20	1310466.88	053° 05' 14.42"	039° 23' 02.71"	Картометрический метод	5.00	–
4984	471920.08	1310472.79	053° 05' 14.41"	039° 23' 03.02"	Картометрический метод	5.00	–
4985	471920.85	1310476.62	053° 05' 14.44"	039° 23' 03.23"	Картометрический метод	5.00	–
4986	471913.16	1310481.30	053° 05' 14.18"	039° 23' 03.48"	Картометрический метод	5.00	–
4987	471910.91	1310479.23	053° 05' 14.11"	039° 23' 03.36"	Картометрический метод	5.00	–
4988	471906.67	1310479.21	053° 05' 13.98"	039° 23' 03.36"	Картометрический метод	5.00	–
4989	471892.16	1310493.21	053° 05' 13.50"	039° 23' 04.10"	Картометрический метод	5.00	–

4990	471863.79	1310512.28	053° 05' 12.58"	039° 23' 05.11"	Картометрический метод	5.00	–
4991	471842.34	1310524.42	053° 05' 11.88"	039° 23' 05.75"	Картометрический метод	5.00	–
4992	471828.27	1310530.55	053° 05' 11.42"	039° 23' 06.06"	Картометрический метод	5.00	–
4993	471820.78	1310528.85	053° 05' 11.18"	039° 23' 05.97"	Картометрический метод	5.00	–
4994	471810.79	1310523.40	053° 05' 10.86"	039° 23' 05.67"	Картометрический метод	5.00	–
4995	471807.91	1310521.00	053° 05' 10.76"	039° 23' 05.54"	Картометрический метод	5.00	–
4996	471803.17	1310519.66	053° 05' 10.61"	039° 23' 05.46"	Картометрический метод	5.00	–
4997	471794.54	1310519.00	053° 05' 10.33"	039° 23' 05.42"	Картометрический метод	5.00	–
4998	471790.05	1310516.34	053° 05' 10.19"	039° 23' 05.28"	Картометрический метод	5.00	–
4999	471783.33	1310506.83	053° 05' 09.97"	039° 23' 04.76"	Картометрический метод	5.00	–
5000	471780.02	1310502.52	053° 05' 09.87"	039° 23' 04.53"	Картометрический метод	5.00	–
5001	471775.57	1310500.98	053° 05' 09.73"	039° 23' 04.44"	Картометрический метод	5.00	–
5002	471771.72	1310501.02	053° 05' 09.60"	039° 23' 04.44"	Картометрический метод	5.00	–
5003	471767.25	1310502.20	053° 05' 09.46"	039° 23' 04.50"	Картометрический метод	5.00	–
5004	471762.05	1310501.55	053° 05' 09.29"	039° 23' 04.46"	Картометрический метод	5.00	–
5005	471746.84	1310492.92	053° 05' 08.80"	039° 23' 03.99"	Картометрический метод	5.00	–
5006	471731.51	1310480.75	053° 05' 08.31"	039° 23' 03.32"	Картометрический метод	5.00	–
5007	471725.39	1310475.90	053° 05' 08.11"	039° 23' 03.06"	Картометрический метод	5.00	–
5008	471713.82	1310467.95	053° 05' 07.74"	039° 23' 02.62"	Картометрический метод	5.00	–
5009	471709.50	1310463.64	053° 05' 07.60"	039° 23' 02.39"	Картометрический метод	5.00	–
5010	471704.85	1310454.79	053° 05' 07.46"	039° 23' 01.91"	Картометрический метод	5.00	–
5011	471701.90	1310447.64	053° 05' 07.37"	039° 23' 01.53"	Картометрический метод	5.00	–
5012	471699.86	1310441.51	053° 05' 07.30"	039° 23' 01.19"	Картометрический метод	5.00	–
5013	471697.25	1310438.67	053° 05' 07.22"	039° 23' 01.04"	Картометрический метод	5.00	–
5014	471692.03	1310436.63	053° 05' 07.05"	039° 23' 00.93"	Картометрический метод	5.00	–
5015	471682.15	1310431.41	053° 05' 06.73"	039° 23' 00.64"	Картометрический метод	5.00	–
5016	471674.21	1310423.13	053° 05' 06.48"	039° 23' 00.19"	Картометрический метод	5.00	–
5017	471670.81	1310417.79	053° 05' 06.37"	039° 22' 59.90"	Картометрический метод	5.00	–
5018	471670.69	1310413.93	053° 05' 06.37"	039° 22' 59.69"	Картометрический метод	5.00	–
5019	471667.44	1310409.82	053° 05' 06.27"	039° 22' 59.47"	Картометрический метод	5.00	–
5020	471660.99	1310406.96	053° 05' 06.06"	039° 22' 59.31"	Картометрический метод	5.00	–
5021	471645.44	1310404.24	053° 05' 05.56"	039° 22' 59.16"	Картометрический метод	5.00	–
5022	471622.63	1310399.93	053° 05' 04.82"	039° 22' 58.91"	Картометрический метод	5.00	–
5023	471607.77	1310394.71	053° 05' 04.34"	039° 22' 58.62"	Картометрический метод	5.00	–
5024	471596.87	1310393.37	053° 05' 03.99"	039° 22' 58.54"	Картометрический метод	5.00	–
5025	471590.74	1310395.50	053° 05' 03.79"	039° 22' 58.65"	Картометрический метод	5.00	–
5026	471588.36	1310399.70	053° 05' 03.71"	039° 22' 58.87"	Картометрический метод	5.00	–
5027	471585.12	1310404.83	053° 05' 03.61"	039° 22' 59.15"	Картометрический метод	5.00	–

5028	471582.37	1310407.44	053° 05' 03.52"	039° 22' 59.29"	Картометрический метод	5.00	–
5029	471579.85	1310407.87	053° 05' 03.43"	039° 22' 59.31"	Картометрический метод	5.00	–
5030	471578.15	1310405.83	053° 05' 03.38"	039° 22' 59.20"	Картометрический метод	5.00	–
5031	471580.30	1310398.68	053° 05' 03.45"	039° 22' 58.81"	Картометрический метод	5.00	–
5032	471579.40	1310395.61	053° 05' 03.42"	039° 22' 58.65"	Картометрический метод	5.00	–
5033	471576.65	1310391.39	053° 05' 03.34"	039° 22' 58.42"	Картометрический метод	5.00	–
5034	471566.85	1310381.14	053° 05' 03.02"	039° 22' 57.86"	Картометрический метод	5.00	–
5035	471564.81	1310376.91	053° 05' 02.96"	039° 22' 57.63"	Картометрический метод	5.00	–
5036	471563.77	1310370.51	053° 05' 02.93"	039° 22' 57.29"	Картометрический метод	5.00	–
5037	471566.17	1310354.31	053° 05' 03.01"	039° 22' 56.42"	Картометрический метод	5.00	–
5038	471566.97	1310348.23	053° 05' 03.04"	039° 22' 56.09"	Картометрический метод	5.00	–
5039	471567.54	1310339.63	053° 05' 03.06"	039° 22' 55.63"	Картометрический метод	5.00	–
5040	471567.16	1310329.47	053° 05' 03.06"	039° 22' 55.09"	Картометрический метод	5.00	–
5041	471566.11	1310323.96	053° 05' 03.02"	039° 22' 54.79"	Картометрический метод	5.00	–
5042	471563.64	1310318.87	053° 05' 02.95"	039° 22' 54.51"	Картометрический метод	5.00	–
5043	471558.94	1310314.42	053° 05' 02.80"	039° 22' 54.27"	Картометрический метод	5.00	–
5044	471558.17	1310309.18	053° 05' 02.77"	039° 22' 53.99"	Картометрический метод	5.00	–
5045	471560.02	1310301.25	053° 05' 02.84"	039° 22' 53.57"	Картометрический метод	5.00	–
5046	471563.20	1310289.98	053° 05' 02.94"	039° 22' 52.96"	Картометрический метод	5.00	–
5047	471563.38	1310284.71	053° 05' 02.95"	039° 22' 52.68"	Картометрический метод	5.00	–
5048	471561.75	1310278.89	053° 05' 02.90"	039° 22' 52.37"	Картометрический метод	5.00	–
5049	471557.48	1310273.65	053° 05' 02.76"	039° 22' 52.08"	Картометрический метод	5.00	–
5050	471552.82	1310269.57	053° 05' 02.62"	039° 22' 51.86"	Картометрический метод	5.00	–
5051	471551.95	1310266.67	053° 05' 02.59"	039° 22' 51.70"	Картометрический метод	5.00	–
5052	471553.18	1310264.50	053° 05' 02.63"	039° 22' 51.59"	Картометрический метод	5.00	–
5053	471562.79	1310258.88	053° 05' 02.94"	039° 22' 51.29"	Картометрический метод	5.00	–
5054	471569.40	1310251.49	053° 05' 03.16"	039° 22' 50.90"	Картометрический метод	5.00	–
5055	471575.14	1310244.65	053° 05' 03.35"	039° 22' 50.54"	Картометрический метод	5.00	–
5056	471577.53	1310239.26	053° 05' 03.43"	039° 22' 50.25"	Картометрический метод	5.00	–
5057	471578.14	1310233.98	053° 05' 03.45"	039° 22' 49.96"	Картометрический метод	5.00	–
5058	471576.34	1310228.80	053° 05' 03.39"	039° 22' 49.68"	Картометрический метод	5.00	–
5059	471569.67	1310222.49	053° 05' 03.18"	039° 22' 49.34"	Картометрический метод	5.00	–
5060	471567.68	1310217.74	053° 05' 03.12"	039° 22' 49.08"	Картометрический метод	5.00	–
5061	471567.21	1310212.12	053° 05' 03.10"	039° 22' 48.78"	Картометрический метод	5.00	–
5062	471569.34	1310204.91	053° 05' 03.18"	039° 22' 48.40"	Картометрический метод	5.00	–
5063	471573.35	1310198.18	053° 05' 03.31"	039° 22' 48.04"	Картометрический метод	5.00	–
5064	471574.91	1310189.90	053° 05' 03.36"	039° 22' 47.59"	Картометрический метод	5.00	–
5065	471573.95	1310166.49	053° 05' 03.34"	039° 22' 46.34"	Картометрический метод	5.00	–

5066	471573.41	1310150.08	053° 05' 03.33"	039° 22' 45.45"	Картометрический метод	5.00	–
5067	471574.76	1310143.53	053° 05' 03.38"	039° 22' 45.10"	Картометрический метод	5.00	–
5068	471579.55	1310136.79	053° 05' 03.53"	039° 22' 44.74"	Картометрический метод	5.00	–
5069	471593.26	1310125.97	053° 05' 03.98"	039° 22' 44.17"	Картометрический метод	5.00	–
5070	471608.23	1310118.09	053° 05' 04.47"	039° 22' 43.76"	Картометрический метод	5.00	–
5071	471615.28	1310112.39	053° 05' 04.70"	039° 22' 43.46"	Картометрический метод	5.00	–
5072	471623.47	1310104.88	053° 05' 04.97"	039° 22' 43.06"	Картометрический метод	5.00	–
5073	471654.06	1310081.19	053° 05' 05.97"	039° 22' 41.81"	Картометрический метод	5.00	–
5074	471677.27	1310064.74	053° 05' 06.72"	039° 22' 40.94"	Картометрический метод	5.00	–
5075	471680.11	1310059.52	053° 05' 06.82"	039° 22' 40.66"	Картометрический метод	5.00	–
5076	471682.27	1310047.37	053° 05' 06.89"	039° 22' 40.01"	Картометрический метод	5.00	–
5077	471681.85	1310038.85	053° 05' 06.88"	039° 22' 39.55"	Картометрический метод	5.00	–
5078	471678.71	1310032.25	053° 05' 06.78"	039° 22' 39.19"	Картометрический метод	5.00	–
5079	471669.70	1310021.96	053° 05' 06.50"	039° 22' 38.64"	Картометрический метод	5.00	–
5080	471649.59	1310007.94	053° 05' 05.85"	039° 22' 37.87"	Картометрический метод	5.00	–
5081	471628.14	1309996.85	053° 05' 05.16"	039° 22' 37.26"	Картометрический метод	5.00	–
5082	471609.78	1309989.57	053° 05' 04.57"	039° 22' 36.86"	Картометрический метод	5.00	–
5083	471586.91	1309975.48	053° 05' 03.84"	039° 22' 36.08"	Картометрический метод	5.00	–
5084	471580.41	1309971.41	053° 05' 03.63"	039° 22' 35.86"	Картометрический метод	5.00	–
5085	471572.45	1309966.61	053° 05' 03.37"	039° 22' 35.60"	Картометрический метод	5.00	–
5086	471565.49	1309963.45	053° 05' 03.15"	039° 22' 35.42"	Картометрический метод	5.00	–
5087	471555.73	1309961.39	053° 05' 02.83"	039° 22' 35.31"	Картометрический метод	5.00	–
5088	471545.07	1309961.49	053° 05' 02.49"	039° 22' 35.30"	Картометрический метод	5.00	–
5089	471514.91	1309956.89	053° 05' 01.52"	039° 22' 35.04"	Картометрический метод	5.00	–
5090	471497.34	1309956.31	053° 05' 00.95"	039° 22' 34.99"	Картометрический метод	5.00	–
5091	471469.06	1309957.05	053° 05' 00.03"	039° 22' 35.01"	Картометрический метод	5.00	–
5092	471444.53	1309960.44	053° 04' 59.24"	039° 22' 35.18"	Картометрический метод	5.00	–
5093	471411.79	1309964.95	053° 04' 58.18"	039° 22' 35.40"	Картометрический метод	5.00	–
5094	471383.05	1309965.66	053° 04' 57.25"	039° 22' 35.42"	Картометрический метод	5.00	–
5095	471371.80	1309962.99	053° 04' 56.88"	039° 22' 35.27"	Картометрический метод	5.00	–
5096	471357.22	1309954.90	053° 04' 56.42"	039° 22' 34.82"	Картометрический метод	5.00	–
5097	471352.26	1309953.47	053° 04' 56.26"	039° 22' 34.74"	Картометрический метод	5.00	–
5098	471344.50	1309954.20	053° 04' 56.00"	039° 22' 34.78"	Картометрический метод	5.00	–
5099	471339.59	1309951.72	053° 04' 55.85"	039° 22' 34.64"	Картометрический метод	5.00	–
5100	471334.27	1309946.30	053° 04' 55.68"	039° 22' 34.35"	Картометрический метод	5.00	–
5101	471326.94	1309941.89	053° 04' 55.44"	039° 22' 34.11"	Картометрический метод	5.00	–
5102	471314.27	1309934.33	053° 04' 55.03"	039° 22' 33.69"	Картометрический метод	5.00	–
5103	471296.28	1309920.70	053° 04' 54.46"	039° 22' 32.95"	Картометрический метод	5.00	–

5104	471288.39	1309911.63	053° 04' 54.21"	039° 22' 32.45"	Картометрический метод	5.00	–
5105	471277.10	1309894.24	053° 04' 53.85"	039° 22' 31.51"	Картометрический метод	5.00	–
5106	471261.57	1309867.53	053° 04' 53.36"	039° 22' 30.07"	Картометрический метод	5.00	–
5107	471247.62	1309849.45	053° 04' 52.91"	039° 22' 29.09"	Картометрический метод	5.00	–
5108	471240.47	1309834.81	053° 04' 52.69"	039° 22' 28.30"	Картометрический метод	5.00	–
5109	471234.45	1309816.77	053° 04' 52.50"	039° 22' 27.32"	Картометрический метод	5.00	–
5110	471222.53	1309790.55	053° 04' 52.13"	039° 22' 25.91"	Картометрический метод	5.00	–
5111	471219.40	1309777.84	053° 04' 52.03"	039° 22' 25.22"	Картометрический метод	5.00	–
5112	471218.14	1309765.13	053° 04' 51.99"	039° 22' 24.54"	Картометрический метод	5.00	–
5113	471219.13	1309750.81	053° 04' 52.03"	039° 22' 23.77"	Картометрический метод	5.00	–
5114	471218.15	1309742.60	053° 04' 52.00"	039° 22' 23.33"	Картометрический метод	5.00	–
5115	471214.53	1309730.16	053° 04' 51.89"	039° 22' 22.66"	Картометрический метод	5.00	–
5116	471214.61	1309723.46	053° 04' 51.90"	039° 22' 22.30"	Картометрический метод	5.00	–
5117	471218.91	1309708.76	053° 04' 52.04"	039° 22' 21.51"	Картометрический метод	5.00	–
5118	471223.28	1309693.80	053° 04' 52.19"	039° 22' 20.71"	Картометрический метод	5.00	–
5119	471229.00	1309677.07	053° 04' 52.38"	039° 22' 19.81"	Картометрический метод	5.00	–
5120	471236.95	1309663.11	053° 04' 52.64"	039° 22' 19.07"	Картометрический метод	5.00	–
5121	471246.37	1309649.38	053° 04' 52.95"	039° 22' 18.34"	Картометрический метод	5.00	–
5122	471257.06	1309635.51	053° 04' 53.30"	039° 22' 17.60"	Картометрический метод	5.00	–
5123	471263.33	1309624.27	053° 04' 53.51"	039° 22' 17.00"	Картометрический метод	5.00	–
5124	471273.31	1309593.01	053° 04' 53.85"	039° 22' 15.33"	Картометрический метод	5.00	–
5125	471276.46	1309584.41	053° 04' 53.95"	039° 22' 14.87"	Картометрический метод	5.00	–
5126	471283.35	1309571.98	053° 04' 54.18"	039° 22' 14.21"	Картометрический метод	5.00	–
5127	471284.83	1309564.38	053° 04' 54.23"	039° 22' 13.80"	Картометрический метод	5.00	–
5128	471283.68	1309553.08	053° 04' 54.20"	039° 22' 13.19"	Картометрический метод	5.00	–
5129	471269.81	1309526.47	053° 04' 53.76"	039° 22' 11.75"	Картометрический метод	5.00	–
5130	471267.56	1309520.58	053° 04' 53.69"	039° 22' 11.43"	Картометрический метод	5.00	–
5131	471264.15	1309503.93	053° 04' 53.59"	039° 22' 10.54"	Картометрический метод	5.00	–
5132	471262.04	1309497.24	053° 04' 53.52"	039° 22' 10.18"	Картометрический метод	5.00	–
5133	471255.25	1309482.87	053° 04' 53.31"	039° 22' 09.40"	Картометрический метод	5.00	–
5134	471252.49	1309473.04	053° 04' 53.22"	039° 22' 08.87"	Картометрический метод	5.00	–
5135	471252.63	1309452.91	053° 04' 53.23"	039° 22' 07.79"	Картометрический метод	5.00	–
5136	471249.86	1309440.97	053° 04' 53.15"	039° 22' 07.15"	Картометрический метод	5.00	–
5137	471247.32	1309432.98	053° 04' 53.07"	039° 22' 06.72"	Картометрический метод	5.00	–
5138	471241.83	1309424.49	053° 04' 52.90"	039° 22' 06.26"	Картометрический метод	5.00	–
5139	471231.20	1309410.65	053° 04' 52.56"	039° 22' 05.50"	Картометрический метод	5.00	–
5140	471229.43	1309406.61	053° 04' 52.50"	039° 22' 05.29"	Картометрический метод	5.00	–
5141	471228.57	1309402.29	053° 04' 52.48"	039° 22' 05.05"	Картометрический метод	5.00	–

5142	471224.21	1309396.21	053° 04' 52.34"	039° 22' 04.72"	Картометрический метод	5.00	–
5143	471221.72	1309395.44	053° 04' 52.26"	039° 22' 04.68"	Картометрический метод	5.00	–
5144	471218.56	1309396.21	053° 04' 52.16"	039° 22' 04.72"	Картометрический метод	5.00	–
5145	471216.08	1309396.36	053° 04' 52.07"	039° 22' 04.73"	Картометрический метод	5.00	–
5146	471212.12	1309395.89	053° 04' 51.95"	039° 22' 04.70"	Картометрический метод	5.00	–
5147	471199.83	1309393.76	053° 04' 51.55"	039° 22' 04.58"	Картометрический метод	5.00	–
5148	471197.40	1309392.47	053° 04' 51.47"	039° 22' 04.51"	Картометрический метод	5.00	–
5149	471191.99	1309387.70	053° 04' 51.30"	039° 22' 04.25"	Картометрический метод	5.00	–
5150	471190.04	1309384.91	053° 04' 51.24"	039° 22' 04.10"	Картометрический метод	5.00	–
5151	471185.04	1309370.48	053° 04' 51.08"	039° 22' 03.32"	Картометрический метод	5.00	–
5152	471183.08	1309367.87	053° 04' 51.02"	039° 22' 03.18"	Картометрический метод	5.00	–
5153	471178.36	1309364.75	053° 04' 50.87"	039° 22' 03.00"	Картометрический метод	5.00	–
5154	471176.91	1309362.42	053° 04' 50.82"	039° 22' 02.88"	Картометрический метод	5.00	–
5155	471175.96	1309358.21	053° 04' 50.79"	039° 22' 02.65"	Картометрический метод	5.00	–
5156	471175.80	1309353.27	053° 04' 50.79"	039° 22' 02.39"	Картометрический метод	5.00	–
5157	471170.95	1309347.15	053° 04' 50.63"	039° 22' 02.05"	Картометрический метод	5.00	–
5158	471169.74	1309344.19	053° 04' 50.60"	039° 22' 01.89"	Картометрический метод	5.00	–
5159	471170.64	1309337.83	053° 04' 50.63"	039° 22' 01.55"	Картометрический метод	5.00	–
5160	471169.62	1309334.88	053° 04' 50.60"	039° 22' 01.39"	Картометрический метод	5.00	–
5161	471166.25	1309332.88	053° 04' 50.49"	039° 22' 01.28"	Картометрический метод	5.00	–
5162	471165.01	1309330.45	053° 04' 50.45"	039° 22' 01.15"	Картометрический метод	5.00	–
5163	471165.25	1309325.69	053° 04' 50.46"	039° 22' 00.90"	Картометрический метод	5.00	–
5164	471164.24	1309321.69	053° 04' 50.43"	039° 22' 00.68"	Картометрический метод	5.00	–
5165	471157.55	1309304.21	053° 04' 50.22"	039° 21' 59.74"	Картометрический метод	5.00	–
5166	471150.48	1309290.17	053° 04' 50.00"	039° 21' 58.98"	Картометрический метод	5.00	–
5167	471145.63	1309282.56	053° 04' 49.84"	039° 21' 58.57"	Картометрический метод	5.00	–
5168	471140.92	1309276.32	053° 04' 49.69"	039° 21' 58.23"	Картометрический метод	5.00	–
5169	471135.60	1309272.94	053° 04' 49.52"	039° 21' 58.04"	Картометрический метод	5.00	–
5170	471132.55	1309270.27	053° 04' 49.42"	039° 21' 57.90"	Картометрический метод	5.00	–
5171	471131.20	1309266.65	053° 04' 49.38"	039° 21' 57.70"	Картометрический метод	5.00	–
5172	471132.29	1309258.53	053° 04' 49.42"	039° 21' 57.27"	Картометрический метод	5.00	–
5173	471132.05	1309255.20	053° 04' 49.41"	039° 21' 57.09"	Картометрический метод	5.00	–
5174	471130.43	1309243.89	053° 04' 49.37"	039° 21' 56.48"	Картометрический метод	5.00	–
5175	471129.19	1309240.02	053° 04' 49.33"	039° 21' 56.27"	Картометрический метод	5.00	–
5176	471126.49	1309237.29	053° 04' 49.24"	039° 21' 56.12"	Картометрический метод	5.00	–
5177	471119.04	1309234.16	053° 04' 49.00"	039° 21' 55.95"	Картометрический метод	5.00	–
5178	471113.48	1309228.15	053° 04' 48.82"	039° 21' 55.62"	Картометрический метод	5.00	–
5179	471111.35	1309223.10	053° 04' 48.76"	039° 21' 55.35"	Картометрический метод	5.00	–

5180	471106.17	1309198.10	053° 04' 48.60"	039° 21' 54.00"	Картометрический метод	5.00	–
5181	471102.05	1309184.73	053° 04' 48.47"	039° 21' 53.28"	Картометрический метод	5.00	–
5182	471102.03	1309180.89	053° 04' 48.47"	039° 21' 53.08"	Картометрический метод	5.00	–
5183	471103.64	1309171.41	053° 04' 48.53"	039° 21' 52.57"	Картометрический метод	5.00	–
5184	471104.42	1309164.65	053° 04' 48.56"	039° 21' 52.21"	Картометрический метод	5.00	–
5185	471104.01	1309158.71	053° 04' 48.54"	039° 21' 51.89"	Картометрический метод	5.00	–
5186	471103.69	1309154.17	053° 04' 48.54"	039° 21' 51.64"	Картометрический метод	5.00	–
5187	471104.87	1309144.09	053° 04' 48.58"	039° 21' 51.10"	Картометрический метод	5.00	–
5188	471102.19	1309139.46	053° 04' 48.49"	039° 21' 50.85"	Картометрический метод	5.00	–
5189	471093.34	1309133.92	053° 04' 48.21"	039° 21' 50.55"	Картометрический метод	5.00	–
5190	471086.85	1309126.07	053° 04' 48.00"	039° 21' 50.12"	Картометрический метод	5.00	–
5191	471067.51	1309101.74	053° 04' 47.39"	039° 21' 48.80"	Картометрический метод	5.00	–
5192	471060.98	1309087.53	053° 04' 47.18"	039° 21' 48.04"	Картометрический метод	5.00	–
5193	471060.29	1309080.95	053° 04' 47.16"	039° 21' 47.68"	Картометрический метод	5.00	–
5194	471061.47	1309074.45	053° 04' 47.20"	039° 21' 47.33"	Картометрический метод	5.00	–
5195	471064.06	1309068.33	053° 04' 47.29"	039° 21' 47.01"	Картометрический метод	5.00	–
5196	471063.56	1309062.88	053° 04' 47.27"	039° 21' 46.71"	Картометрический метод	5.00	–
5197	471053.62	1309036.50	053° 04' 46.96"	039° 21' 45.29"	Картометрический метод	5.00	–
5198	471045.22	1309016.08	053° 04' 46.70"	039° 21' 44.19"	Картометрический метод	5.00	–
5199	471039.64	1309008.63	053° 04' 46.52"	039° 21' 43.78"	Картометрический метод	5.00	–
5200	471036.87	1309002.96	053° 04' 46.43"	039° 21' 43.48"	Картометрический метод	5.00	–
5201	471036.69	1308998.10	053° 04' 46.43"	039° 21' 43.22"	Картометрический метод	5.00	–
5202	471038.41	1308984.98	053° 04' 46.49"	039° 21' 42.51"	Картометрический метод	5.00	–
5203	471038.32	1308973.45	053° 04' 46.49"	039° 21' 41.89"	Картометрический метод	5.00	–
5204	471037.82	1308954.29	053° 04' 46.48"	039° 21' 40.86"	Картометрический метод	5.00	–
5205	471039.55	1308936.36	053° 04' 46.55"	039° 21' 39.90"	Картометрический метод	5.00	–
5206	471043.91	1308921.41	053° 04' 46.69"	039° 21' 39.10"	Картометрический метод	5.00	–
5207	471043.38	1308914.51	053° 04' 46.68"	039° 21' 38.73"	Картометрический метод	5.00	–
5208	471031.88	1308885.23	053° 04' 46.32"	039° 21' 37.15"	Картометрический метод	5.00	–
5209	471030.11	1308872.45	053° 04' 46.27"	039° 21' 36.46"	Картометрический метод	5.00	–
5210	471028.43	1308859.92	053° 04' 46.22"	039° 21' 35.79"	Картометрический метод	5.00	–
5211	471029.29	1308855.74	053° 04' 46.25"	039° 21' 35.56"	Картометрический метод	5.00	–
5212	471031.79	1308852.66	053° 04' 46.33"	039° 21' 35.40"	Картометрический метод	5.00	–
5213	471036.96	1308850.61	053° 04' 46.50"	039° 21' 35.29"	Картометрический метод	5.00	–
5214	471039.55	1308846.57	053° 04' 46.58"	039° 21' 35.08"	Картометрический метод	5.00	–
5215	471039.91	1308841.67	053° 04' 46.60"	039° 21' 34.82"	Картометрический метод	5.00	–
5216	471038.41	1308838.63	053° 04' 46.55"	039° 21' 34.65"	Картометрический метод	5.00	–
5217	471030.38	1308835.54	053° 04' 46.29"	039° 21' 34.48"	Картометрический метод	5.00	–

5218	471025.84	1308834.18	053° 04' 46.14"	039° 21' 34.40"	Картометрический метод	5.00	–
5219	471024.02	1308831.14	053° 04' 46.09"	039° 21' 34.24"	Картометрический метод	5.00	–
5220	471024.21	1308821.70	053° 04' 46.10"	039° 21' 33.73"	Картометрический метод	5.00	–
5221	471022.93	1308816.61	053° 04' 46.06"	039° 21' 33.46"	Картометрический метод	5.00	–
5222	471013.86	1308795.82	053° 04' 45.77"	039° 21' 32.34"	Картометрический метод	5.00	–
5223	471005.50	1308777.85	053° 04' 45.51"	039° 21' 31.37"	Картометрический метод	5.00	–
5224	471001.28	1308768.49	053° 04' 45.38"	039° 21' 30.86"	Картометрический метод	5.00	–
5225	470997.70	1308763.86	053° 04' 45.26"	039° 21' 30.61"	Картометрический метод	5.00	–
5226	470982.81	1308747.25	053° 04' 44.79"	039° 21' 29.71"	Картометрический метод	5.00	–
5227	470967.33	1308731.36	053° 04' 44.29"	039° 21' 28.84"	Картометрический метод	5.00	–
5228	470952.98	1308717.06	053° 04' 43.83"	039° 21' 28.07"	Картометрический метод	5.00	–
5229	470935.55	1308693.00	053° 04' 43.28"	039° 21' 26.76"	Картометрический метод	5.00	–
5230	470933.87	1308687.87	053° 04' 43.23"	039° 21' 26.49"	Картометрический метод	5.00	–
5231	470932.64	1308672.67	053° 04' 43.19"	039° 21' 25.67"	Картометрический метод	5.00	–
5232	470931.60	1308666.99	053° 04' 43.16"	039° 21' 25.36"	Картометрический метод	5.00	–
5233	470924.61	1308650.20	053° 04' 42.94"	039° 21' 24.46"	Картометрический метод	5.00	–
5234	470923.38	1308642.07	053° 04' 42.91"	039° 21' 24.02"	Картометрический метод	5.00	–
5235	470923.11	1308626.27	053° 04' 42.90"	039° 21' 23.17"	Картометрический метод	5.00	–
5236	470921.75	1308621.14	053° 04' 42.86"	039° 21' 22.89"	Картометрический метод	5.00	–
5237	470918.94	1308616.06	053° 04' 42.77"	039° 21' 22.62"	Картометрический метод	5.00	–
5238	470914.58	1308610.55	053° 04' 42.63"	039° 21' 22.32"	Картометрический метод	5.00	–
5239	470909.09	1308607.34	053° 04' 42.46"	039° 21' 22.14"	Картометрический метод	5.00	–
5240	470887.20	1308596.54	053° 04' 41.75"	039° 21' 21.55"	Картометрический метод	5.00	–
5241	470881.12	1308593.82	053° 04' 41.56"	039° 21' 21.40"	Картометрический метод	5.00	–
5242	470880.08	1308591.05	053° 04' 41.53"	039° 21' 21.25"	Картометрический метод	5.00	–
5243	470880.76	1308588.60	053° 04' 41.55"	039° 21' 21.12"	Картометрический метод	5.00	–
5244	470884.44	1308584.78	053° 04' 41.67"	039° 21' 20.92"	Картометрический метод	5.00	–
5245	470887.39	1308579.93	053° 04' 41.77"	039° 21' 20.66"	Картометрический метод	5.00	–
5246	470890.16	1308568.30	053° 04' 41.86"	039° 21' 20.03"	Картометрический метод	5.00	–
5247	470891.39	1308550.41	053° 04' 41.91"	039° 21' 19.07"	Картометрический метод	5.00	–
5248	470890.84	1308545.15	053° 04' 41.89"	039° 21' 18.79"	Картометрический метод	5.00	–
5249	470889.07	1308538.62	053° 04' 41.84"	039° 21' 18.44"	Картометрический метод	5.00	–
5250	470884.71	1308525.13	053° 04' 41.70"	039° 21' 17.71"	Картометрический метод	5.00	–
5251	470882.76	1308518.42	053° 04' 41.64"	039° 21' 17.35"	Картометрический метод	5.00	–
5252	470882.94	1308514.83	053° 04' 41.65"	039° 21' 17.16"	Картометрический метод	5.00	–
5253	470884.89	1308508.75	053° 04' 41.71"	039° 21' 16.83"	Картометрический метод	5.00	–
5254	470885.03	1308500.62	053° 04' 41.72"	039° 21' 16.40"	Картометрический метод	5.00	–
5255	470882.03	1308490.86	053° 04' 41.63"	039° 21' 15.87"	Картометрический метод	5.00	–

5256	470877.35	1308483.78	053° 04' 41.48"	039° 21' 15.49"	Картометрический метод	5.00	–
5257	470870.32	1308473.84	053° 04' 41.26"	039° 21' 14.95"	Картометрический метод	5.00	–
5258	470869.23	1308469.98	053° 04' 41.22"	039° 21' 14.74"	Картометрический метод	5.00	–
5259	470869.46	1308462.44	053° 04' 41.23"	039° 21' 14.34"	Картометрический метод	5.00	–
5260	470867.82	1308459.54	053° 04' 41.18"	039° 21' 14.18"	Картометрический метод	5.00	–
5261	470861.69	1308454.64	053° 04' 40.99"	039° 21' 13.91"	Картометрический метод	5.00	–
5262	470847.89	1308442.52	053° 04' 40.54"	039° 21' 13.25"	Картометрический метод	5.00	–
5263	470834.96	1308433.26	053° 04' 40.13"	039° 21' 12.74"	Картометрический метод	5.00	–
5264	470831.51	1308430.99	053° 04' 40.02"	039° 21' 12.62"	Картометрический метод	5.00	–
5265	470829.05	1308427.44	053° 04' 39.94"	039° 21' 12.43"	Картометрический метод	5.00	–
5266	470827.65	1308422.32	053° 04' 39.90"	039° 21' 12.15"	Картометрический метод	5.00	–
5267	470825.42	1308419.32	053° 04' 39.83"	039° 21' 11.99"	Картометрический метод	5.00	–
5268	470821.88	1308416.32	053° 04' 39.71"	039° 21' 11.83"	Картометрический метод	5.00	–
5269	470821.07	1308414.24	053° 04' 39.69"	039° 21' 11.71"	Картометрический метод	5.00	–
5270	470821.34	1308411.78	053° 04' 39.70"	039° 21' 11.58"	Картометрический метод	5.00	–
5271	470822.88	1308404.11	053° 04' 39.75"	039° 21' 11.17"	Картометрический метод	5.00	–
5272	470822.34	1308397.12	053° 04' 39.73"	039° 21' 10.80"	Картометрический метод	5.00	–
5273	470820.93	1308393.04	053° 04' 39.69"	039° 21' 10.58"	Картометрический метод	5.00	–
5274	470816.52	1308390.53	053° 04' 39.55"	039° 21' 10.44"	Картометрический метод	5.00	–
5275	470801.05	1308387.41	053° 04' 39.05"	039° 21' 10.26"	Картометрический метод	5.00	–
5276	470763.14	1308371.06	053° 04' 37.83"	039° 21' 09.36"	Картометрический метод	5.00	–
5277	470751.27	1308367.98	053° 04' 37.45"	039° 21' 09.18"	Картометрический метод	5.00	–
5278	470731.41	1308358.99	053° 04' 36.81"	039° 21' 08.69"	Картометрический метод	5.00	–
5279	470716.39	1308349.50	053° 04' 36.33"	039° 21' 08.17"	Картометрический метод	5.00	–
5280	470683.59	1308326.35	053° 04' 35.27"	039° 21' 06.90"	Картометрический метод	5.00	–
5281	470676.75	1308321.41	053° 04' 35.06"	039° 21' 06.63"	Картометрический метод	5.00	–
5282	470664.06	1308304.92	053° 04' 34.65"	039° 21' 05.74"	Картометрический метод	5.00	–
5283	470659.53	1308291.85	053° 04' 34.51"	039° 21' 05.04"	Картометрический метод	5.00	–
5284	470657.45	1308275.33	053° 04' 34.45"	039° 21' 04.15"	Картометрический метод	5.00	–
5285	470658.05	1308267.42	053° 04' 34.47"	039° 21' 03.72"	Картометрический метод	5.00	–
5286	470665.54	1308256.10	053° 04' 34.72"	039° 21' 03.12"	Картометрический метод	5.00	–
5287	470674.51	1308245.44	053° 04' 35.01"	039° 21' 02.55"	Картометрический метод	5.00	–
5288	470677.27	1308234.06	053° 04' 35.11"	039° 21' 01.94"	Картометрический метод	5.00	–
5289	470666.09	1308201.21	053° 04' 34.76"	039° 21' 00.17"	Картометрический метод	5.00	–
5290	470667.49	1308186.01	053° 04' 34.81"	039° 20' 59.36"	Картометрический метод	5.00	–
5291	470680.80	1308147.62	053° 04' 35.25"	039° 20' 57.30"	Картометрический метод	5.00	–
5292	470680.24	1308122.95	053° 04' 35.25"	039° 20' 55.98"	Картометрический метод	5.00	–
5293	470673.25	1308088.53	053° 04' 35.03"	039° 20' 54.12"	Картометрический метод	5.00	–

5294	470663.75	1308065.36	053° 04' 34.74"	039° 20' 52.87"	Картометрический метод	5.00	–
5295	470660.43	1308051.48	053° 04' 34.63"	039° 20' 52.13"	Картометрический метод	5.00	–
5296	470654.38	1308036.78	053° 04' 34.44"	039° 20' 51.33"	Картометрический метод	5.00	–
5297	470647.84	1308028.00	053° 04' 34.24"	039° 20' 50.86"	Картометрический метод	5.00	–
5298	470635.54	1308015.47	053° 04' 33.84"	039° 20' 50.18"	Картометрический метод	5.00	–
5299	470628.90	1308008.28	053° 04' 33.63"	039° 20' 49.78"	Картометрический метод	5.00	–
5300	470622.12	1307998.97	053° 04' 33.41"	039° 20' 49.28"	Картометрический метод	5.00	–
5301	470610.41	1307984.48	053° 04' 33.04"	039° 20' 48.50"	Картометрический метод	5.00	–
5302	470600.74	1307976.02	053° 04' 32.73"	039° 20' 48.03"	Картометрический метод	5.00	–
5303	470579.41	1307958.77	053° 04' 32.05"	039° 20' 47.09"	Картометрический метод	5.00	–
5304	470550.24	1307937.43	053° 04' 31.11"	039° 20' 45.93"	Картометрический метод	5.00	–
5305	470527.13	1307925.69	053° 04' 30.37"	039° 20' 45.28"	Картометрический метод	5.00	–
5306	470522.55	1307923.36	053° 04' 30.22"	039° 20' 45.16"	Картометрический метод	5.00	–
5307	470506.89	1307915.08	053° 04' 29.72"	039° 20' 44.70"	Картометрический метод	5.00	–
5308	470492.36	1307911.22	053° 04' 29.25"	039° 20' 44.48"	Картометрический метод	5.00	–
5309	470449.47	1307900.32	053° 04' 27.87"	039° 20' 43.87"	Картометрический метод	5.00	–
5310	470424.50	1307892.61	053° 04' 27.06"	039° 20' 43.44"	Картометрический метод	5.00	–
5311	470403.16	1307881.03	053° 04' 26.38"	039° 20' 42.80"	Картометрический метод	5.00	–
5312	470354.36	1307856.40	053° 04' 24.81"	039° 20' 41.45"	Картометрический метод	5.00	–
5313	470324.97	1307837.91	053° 04' 23.87"	039° 20' 40.44"	Картометрический метод	5.00	–
5314	470309.99	1307820.32	053° 04' 23.39"	039° 20' 39.48"	Картометрический метод	5.00	–
5315	470301.82	1307798.07	053° 04' 23.13"	039° 20' 38.28"	Картометрический метод	5.00	–
5316	470294.78	1307772.99	053° 04' 22.91"	039° 20' 36.93"	Картометрический метод	5.00	–
5317	470290.24	1307748.93	053° 04' 22.78"	039° 20' 35.64"	Картометрический метод	5.00	–
5318	470284.68	1307736.00	053° 04' 22.60"	039° 20' 34.94"	Картометрический метод	5.00	–
5319	470273.11	1307726.46	053° 04' 22.23"	039° 20' 34.42"	Картометрический метод	5.00	–
5320	470262.55	1307719.09	053° 04' 21.89"	039° 20' 34.02"	Картометрический метод	5.00	–
5321	470247.57	1307707.28	053° 04' 21.41"	039° 20' 33.37"	Картометрический метод	5.00	–
5322	470240.76	1307697.52	053° 04' 21.20"	039° 20' 32.84"	Картометрический метод	5.00	–
5323	470229.19	1307682.09	053° 04' 20.83"	039° 20' 32.01"	Картометрический метод	5.00	–
5324	470217.39	1307668.36	053° 04' 20.45"	039° 20' 31.26"	Картометрический метод	5.00	–
5325	470208.76	1307657.12	053° 04' 20.18"	039° 20' 30.65"	Картометрический метод	5.00	–
5326	470205.13	1307650.31	053° 04' 20.06"	039° 20' 30.29"	Картометрический метод	5.00	–
5327	470202.52	1307638.96	053° 04' 19.98"	039° 20' 29.68"	Картометрический метод	5.00	–
5328	470197.75	1307627.73	053° 04' 19.83"	039° 20' 29.07"	Картометрический метод	5.00	–
5329	470187.20	1307613.43	053° 04' 19.50"	039° 20' 28.29"	Картометрический метод	5.00	–
5330	470179.14	1307600.49	053° 04' 19.24"	039° 20' 27.59"	Картометрический метод	5.00	–
5331	470177.21	1307593.34	053° 04' 19.18"	039° 20' 27.21"	Картометрический метод	5.00	–

5332	470178.57	1307582.56	053° 04' 19.23"	039° 20' 26.63"	Картометрический метод	5.00	–
5333	470176.53	1307564.97	053° 04' 19.17"	039° 20' 25.68"	Картометрический метод	5.00	–
5334	470173.92	1307549.20	053° 04' 19.09"	039° 20' 24.84"	Картометрический метод	5.00	–
5335	470170.74	1307522.87	053° 04' 19.00"	039° 20' 23.42"	Картометрический метод	5.00	–
5336	470164.16	1307514.47	053° 04' 18.79"	039° 20' 22.96"	Картометрический метод	5.00	–
5337	470157.92	1307508.00	053° 04' 18.59"	039° 20' 22.61"	Картометрический метод	5.00	–
5338	470144.75	1307502.33	053° 04' 18.17"	039° 20' 22.30"	Картометрический метод	5.00	–
5339	470133.41	1307499.26	053° 04' 17.80"	039° 20' 22.13"	Картометрический метод	5.00	–
5340	470126.60	1307494.38	053° 04' 17.58"	039° 20' 21.86"	Картометрический метод	5.00	–
5341	470120.47	1307486.44	053° 04' 17.39"	039° 20' 21.43"	Картометрический метод	5.00	–
5342	470113.32	1307482.01	053° 04' 17.16"	039° 20' 21.19"	Картометрический метод	5.00	–
5343	470106.96	1307479.18	053° 04' 16.95"	039° 20' 21.03"	Картометрический метод	5.00	–
5344	470099.02	1307477.47	053° 04' 16.70"	039° 20' 20.94"	Картометрический метод	5.00	–
5345	470079.39	1307475.54	053° 04' 16.06"	039° 20' 20.82"	Картометрический метод	5.00	–
5346	470055.33	1307472.48	053° 04' 15.29"	039° 20' 20.64"	Картометрический метод	5.00	–
5347	470013.90	1307471.57	053° 04' 13.95"	039° 20' 20.56"	Картометрический метод	5.00	–
5348	469998.81	1307475.09	053° 04' 13.46"	039° 20' 20.74"	Картометрический метод	5.00	–
5349	469963.74	1307482.01	053° 04' 12.32"	039° 20' 21.09"	Картометрический метод	5.00	–
5350	469954.21	1307487.23	053° 04' 12.01"	039° 20' 21.37"	Картометрический метод	5.00	–
5351	469939.12	1307495.97	053° 04' 11.52"	039° 20' 21.83"	Картометрический метод	5.00	–
5352	469930.38	1307497.67	053° 04' 11.23"	039° 20' 21.91"	Картометрический метод	5.00	–
5353	469920.39	1307495.52	053° 04' 10.91"	039° 20' 21.79"	Картометрический метод	5.00	–
5354	469910.75	1307485.53	053° 04' 10.60"	039° 20' 21.25"	Картометрический метод	5.00	–
5355	469905.87	1307473.16	053° 04' 10.45"	039° 20' 20.58"	Картометрический метод	5.00	–
5356	469906.09	1307460.90	053° 04' 10.46"	039° 20' 19.92"	Картометрический метод	5.00	–
5357	469922.00	1307439.14	053° 04' 10.99"	039° 20' 18.76"	Картометрический метод	5.00	–
5358	469933.56	1307424.34	053° 04' 11.37"	039° 20' 17.98"	Картометрический метод	5.00	–
5359	469943.88	1307400.98	053° 04' 11.71"	039° 20' 16.73"	Картометрический метод	5.00	–
5360	469949.40	1307379.60	053° 04' 11.90"	039° 20' 15.58"	Картометрический метод	5.00	–
5361	469952.64	1307365.28	053° 04' 12.01"	039° 20' 14.82"	Картометрический метод	5.00	–
5362	469953.01	1307347.71	053° 04' 12.02"	039° 20' 13.87"	Картометрический метод	5.00	–
5363	469952.94	1307320.36	053° 04' 12.03"	039° 20' 12.40"	Картометрический метод	5.00	–
5364	469953.42	1307304.52	053° 04' 12.05"	039° 20' 11.55"	Картометрический метод	5.00	–
5365	469955.46	1307285.45	053° 04' 12.13"	039° 20' 10.53"	Картометрический метод	5.00	–
5366	469961.93	1307265.93	053° 04' 12.34"	039° 20' 09.49"	Картометрический метод	5.00	–
5367	469974.07	1307214.64	053° 04' 12.76"	039° 20' 06.74"	Картометрический метод	5.00	–
5368	469975.89	1307200.45	053° 04' 12.82"	039° 20' 05.98"	Картометрический метод	5.00	–
5369	469975.66	1307181.95	053° 04' 12.82"	039° 20' 04.99"	Картометрический метод	5.00	–

5370	469976.57	1307142.69	053° 04' 12.87"	039° 20' 02.88"	Картометрический метод	5.00	–
5371	469977.16	1307120.90	053° 04' 12.89"	039° 20' 01.71"	Картометрический метод	5.00	–
5372	469980.77	1307101.61	053° 04' 13.02"	039° 20' 00.67"	Картометрический метод	5.00	–
5373	469994.61	1307067.56	053° 04' 13.48"	039° 19' 58.86"	Картометрический метод	5.00	–
5374	469998.15	1307055.28	053° 04' 13.60"	039° 19' 58.20"	Картометрический метод	5.00	–
5375	470001.08	1307036.35	053° 04' 13.70"	039° 19' 57.18"	Картометрический метод	5.00	–
5376	470015.49	1306984.60	053° 04' 14.18"	039° 19' 54.41"	Картометрический метод	5.00	–
5377	470022.19	1306962.02	053° 04' 14.41"	039° 19' 53.20"	Картометрический метод	5.00	–
5378	470026.84	1306940.57	053° 04' 14.57"	039° 19' 52.06"	Картометрический метод	5.00	–
5379	470032.97	1306929.45	053° 04' 14.77"	039° 19' 51.46"	Картометрический метод	5.00	–
5380	470042.28	1306914.01	053° 04' 15.08"	039° 19' 50.64"	Картометрический метод	5.00	–
5381	470050.90	1306884.96	053° 04' 15.37"	039° 19' 49.08"	Картометрический метод	5.00	–
5382	470052.49	1306874.86	053° 04' 15.42"	039° 19' 48.54"	Картометрический метод	5.00	–
5383	470050.99	1306863.06	053° 04' 15.38"	039° 19' 47.91"	Картометрический метод	5.00	–
5384	470047.22	1306841.04	053° 04' 15.27"	039° 19' 46.72"	Картометрический метод	5.00	–
5385	470046.59	1306830.65	053° 04' 15.25"	039° 19' 46.17"	Картометрический метод	5.00	–
5386	470048.74	1306805.41	053° 04' 15.33"	039° 19' 44.81"	Картометрический метод	5.00	–
5387	470050.45	1306790.09	053° 04' 15.39"	039° 19' 43.99"	Картометрический метод	5.00	–
5388	470054.65	1306778.62	053° 04' 15.53"	039° 19' 43.38"	Картометрический метод	5.00	–
5389	470059.87	1306766.25	053° 04' 15.70"	039° 19' 42.72"	Картометрический метод	5.00	–
5390	470070.19	1306751.39	053° 04' 16.04"	039° 19' 41.92"	Картометрический метод	5.00	–
5391	470083.36	1306735.27	053° 04' 16.48"	039° 19' 41.07"	Картометрический метод	5.00	–
5392	470101.63	1306716.32	053° 04' 17.07"	039° 19' 40.06"	Картометрический метод	5.00	–
5393	470116.95	1306699.75	053° 04' 17.58"	039° 19' 39.18"	Картометрический метод	5.00	–
5394	470132.95	1306682.84	053° 04' 18.10"	039° 19' 38.28"	Картометрический метод	5.00	–
5395	470158.49	1306654.24	053° 04' 18.94"	039° 19' 36.76"	Картометрический метод	5.00	–
5396	470175.28	1306642.10	053° 04' 19.48"	039° 19' 36.12"	Картометрический метод	5.00	–
5397	470202.18	1306611.91	053° 04' 20.37"	039° 19' 34.52"	Картометрический метод	5.00	–
5398	470214.21	1306593.87	053° 04' 20.76"	039° 19' 33.56"	Картометрический метод	5.00	–
5399	470228.62	1306576.16	053° 04' 21.23"	039° 19' 32.61"	Картометрический метод	5.00	–
5400	470264.71	1306539.05	053° 04' 22.42"	039° 19' 30.64"	Картометрический метод	5.00	–
5401	470278.90	1306523.51	053° 04' 22.88"	039° 19' 29.82"	Картометрический метод	5.00	–
5402	470299.21	1306506.48	053° 04' 23.54"	039° 19' 28.92"	Картометрический метод	5.00	–
5403	470318.50	1306494.79	053° 04' 24.17"	039° 19' 28.30"	Картометрический метод	5.00	–
5404	470334.50	1306491.84	053° 04' 24.69"	039° 19' 28.15"	Картометрический метод	5.00	–
5405	470371.16	1306493.66	053° 04' 25.88"	039° 19' 28.27"	Картометрический метод	5.00	–
5406	470377.40	1306494.91	053° 04' 26.08"	039° 19' 28.34"	Картометрический метод	5.00	–
5407	470393.29	1306503.76	053° 04' 26.59"	039° 19' 28.83"	Картометрический метод	5.00	–

5408	470402.94	1306513.75	053° 04' 26.90"	039° 19' 29.37"	Картометрический метод	5.00	–
5409	470414.40	1306529.75	053° 04' 27.26"	039° 19' 30.24"	Картометрический метод	5.00	–
5410	470424.61	1306538.49	053° 04' 27.59"	039° 19' 30.71"	Картометрический метод	5.00	–
5411	470437.10	1306541.55	053° 04' 27.99"	039° 19' 30.89"	Картометрический метод	5.00	–
5412	470440.84	1306540.53	053° 04' 28.11"	039° 19' 30.83"	Картометрический метод	5.00	–
5413	470443.22	1306537.24	053° 04' 28.19"	039° 19' 30.66"	Картометрический метод	5.00	–
5414	470441.29	1306530.20	053° 04' 28.13"	039° 19' 30.28"	Картометрический метод	5.00	–
5415	470425.97	1306499.90	053° 04' 27.65"	039° 19' 28.64"	Картометрический метод	5.00	–
5416	470415.42	1306478.91	053° 04' 27.31"	039° 19' 27.51"	Картометрический метод	5.00	–
5417	470385.12	1306439.98	053° 04' 26.35"	039° 19' 25.40"	Картометрический метод	5.00	–
5418	470379.33	1306434.19	053° 04' 26.16"	039° 19' 25.08"	Картометрический метод	5.00	–
5419	470371.16	1306427.16	053° 04' 25.90"	039° 19' 24.70"	Картометрический метод	5.00	–
5420	470365.71	1306420.23	053° 04' 25.73"	039° 19' 24.33"	Картометрический метод	5.00	–
5421	470365.26	1306413.08	053° 04' 25.72"	039° 19' 23.94"	Картометрический метод	5.00	–
5422	470366.73	1306402.08	053° 04' 25.77"	039° 19' 23.35"	Картометрический метод	5.00	–
5423	470369.00	1306397.08	053° 04' 25.84"	039° 19' 23.08"	Картометрический метод	5.00	–
5424	470372.52	1306392.43	053° 04' 25.96"	039° 19' 22.84"	Картометрический метод	5.00	–
5425	470376.72	1306389.48	053° 04' 26.10"	039° 19' 22.68"	Картометрический метод	5.00	–
5426	470395.45	1306385.96	053° 04' 26.70"	039° 19' 22.50"	Картометрический метод	5.00	–
5427	470409.11	1306383.93	053° 04' 27.15"	039° 19' 22.40"	Картометрический метод	5.00	–
5428	470422.57	1306382.78	053° 04' 27.58"	039° 19' 22.35"	Картометрический метод	5.00	–
5429	470442.54	1306383.46	053° 04' 28.23"	039° 19' 22.40"	Картометрический метод	5.00	–
5430	470451.28	1306383.69	053° 04' 28.51"	039° 19' 22.42"	Картометрический метод	5.00	–
5431	470474.21	1306390.95	053° 04' 29.25"	039° 19' 22.82"	Картометрический метод	5.00	–
5432	470500.31	1306399.58	053° 04' 30.09"	039° 19' 23.30"	Картометрический метод	5.00	–
5433	470508.25	1306399.58	053° 04' 30.35"	039° 19' 23.31"	Картометрический метод	5.00	–
5434	470520.85	1306393.34	053° 04' 30.76"	039° 19' 22.98"	Картометрический метод	5.00	–
5435	470540.14	1306378.81	053° 04' 31.39"	039° 19' 22.21"	Картометрический метод	5.00	–
5436	470562.04	1306362.92	053° 04' 32.10"	039° 19' 21.37"	Картометрический метод	5.00	–
5437	470576.68	1306349.99	053° 04' 32.58"	039° 19' 20.69"	Картометрический метод	5.00	–
5438	470585.99	1306336.03	053° 04' 32.88"	039° 19' 19.94"	Картометрический метод	5.00	–
5439	470592.69	1306319.23	053° 04' 33.11"	039° 19' 19.04"	Картометрический метод	5.00	–
5440	470594.68	1306308.97	053° 04' 33.18"	039° 19' 18.49"	Картометрический метод	5.00	–
5441	470594.14	1306292.36	053° 04' 33.16"	039° 19' 17.60"	Картометрический метод	5.00	–
5442	470593.00	1306284.41	053° 04' 33.13"	039° 19' 17.17"	Картометрический метод	5.00	–
5443	470583.24	1306261.03	053° 04' 32.82"	039° 19' 15.91"	Картометрический метод	5.00	–
5444	470576.98	1306244.06	053° 04' 32.63"	039° 19' 15.00"	Картометрический метод	5.00	–
5445	470572.17	1306231.12	053° 04' 32.48"	039° 19' 14.30"	Картометрический метод	5.00	–

5446	470567.19	1306221.38	053° 04' 32.32"	039° 19' 13.77"	Картометрический метод	5.00	–
5447	470564.77	1306214.19	053° 04' 32.24"	039° 19' 13.38"	Картометрический метод	5.00	–
5448	470560.01	1306197.78	053° 04' 32.10"	039° 19' 12.50"	Картометрический метод	5.00	–
5449	470556.51	1306189.49	053° 04' 31.99"	039° 19' 12.05"	Картометрический метод	5.00	–
5450	470536.80	1306165.25	053° 04' 31.36"	039° 19' 10.74"	Картометрический метод	5.00	–
5451	470533.45	1306157.31	053° 04' 31.25"	039° 19' 10.31"	Картометрический метод	5.00	–
5452	470530.49	1306142.01	053° 04' 31.16"	039° 19' 09.49"	Картометрический метод	5.00	–
5453	470528.77	1306132.98	053° 04' 31.11"	039° 19' 09.00"	Картометрический метод	5.00	–
5454	470528.58	1306124.26	053° 04' 31.11"	039° 19' 08.53"	Картометрический метод	5.00	–
5455	470528.99	1306108.15	053° 04' 31.13"	039° 19' 07.67"	Картометрический метод	5.00	–
5456	470529.95	1306096.54	053° 04' 31.16"	039° 19' 07.04"	Картометрический метод	5.00	–
5457	470529.54	1306086.95	053° 04' 31.15"	039° 19' 06.53"	Картометрический метод	5.00	–
5458	470529.54	1306078.64	053° 04' 31.16"	039° 19' 06.08"	Картометрический метод	5.00	–
5459	470527.95	1306073.46	053° 04' 31.11"	039° 19' 05.80"	Картометрический метод	5.00	–
5460	470522.73	1306066.88	053° 04' 30.94"	039° 19' 05.45"	Картометрический метод	5.00	–
5461	470512.16	1306057.53	053° 04' 30.60"	039° 19' 04.94"	Картометрический метод	5.00	–
5462	470503.03	1306052.45	053° 04' 30.31"	039° 19' 04.66"	Картометрический метод	5.00	–
5463	470500.40	1306049.68	053° 04' 30.22"	039° 19' 04.51"	Картометрический метод	5.00	–
5464	470497.45	1306043.78	053° 04' 30.13"	039° 19' 04.19"	Картометрический метод	5.00	–
5465	470497.67	1306042.28	053° 04' 30.14"	039° 19' 04.11"	Картометрический метод	5.00	–
5466	470499.08	1306041.92	053° 04' 30.18"	039° 19' 04.09"	Картометрический метод	5.00	–
5467	470517.74	1306052.27	053° 04' 30.78"	039° 19' 04.66"	Картометрический метод	5.00	–
5468	470530.85	1306063.10	053° 04' 31.20"	039° 19' 05.25"	Картометрический метод	5.00	–
5469	470537.65	1306063.92	053° 04' 31.42"	039° 19' 05.30"	Картометрический метод	5.00	–
5470	470541.47	1306060.83	053° 04' 31.55"	039° 19' 05.13"	Картометрический метод	5.00	–
5471	470549.37	1306035.68	053° 04' 31.81"	039° 19' 03.79"	Картометрический метод	5.00	–
5472	470550.13	1306028.14	053° 04' 31.84"	039° 19' 03.38"	Картометрический метод	5.00	–
5473	470548.20	1306019.63	053° 04' 31.78"	039° 19' 02.92"	Картометрический метод	5.00	–
5474	470533.81	1306000.56	053° 04' 31.32"	039° 19' 01.89"	Картометрический метод	5.00	–
5475	470517.38	1305977.41	053° 04' 30.80"	039° 19' 00.64"	Картометрический метод	5.00	–
5476	470505.35	1305965.06	053° 04' 30.42"	039° 18' 59.97"	Картометрический метод	5.00	–
5477	470499.72	1305959.25	053° 04' 30.24"	039° 18' 59.65"	Картометрический метод	5.00	–
5478	470496.99	1305950.04	053° 04' 30.15"	039° 18' 59.15"	Картометрический метод	5.00	–
5479	470495.90	1305933.01	053° 04' 30.12"	039° 18' 58.24"	Картометрический метод	5.00	–
5480	470494.77	1305922.48	053° 04' 30.09"	039° 18' 57.67"	Картометрический метод	5.00	–
5481	470493.13	1305919.49	053° 04' 30.04"	039° 18' 57.51"	Картометрический метод	5.00	–
5482	470482.26	1305908.86	053° 04' 29.69"	039° 18' 56.93"	Картометрический метод	5.00	–
5483	470470.23	1305901.03	053° 04' 29.30"	039° 18' 56.51"	Картометрический метод	5.00	–

5484	470461.84	1305898.20	053° 04' 29.03"	039° 18' 56.35"	Картометрический метод	5.00	–
5485	470452.87	1305894.91	053° 04' 28.75"	039° 18' 56.17"	Картометрический метод	5.00	–
5486	470441.86	1305887.19	053° 04' 28.39"	039° 18' 55.74"	Картометрический метод	5.00	–
5487	470432.10	1305877.31	053° 04' 28.08"	039° 18' 55.21"	Картометрический метод	5.00	–
5488	470416.44	1305859.16	053° 04' 27.58"	039° 18' 54.22"	Картометрический метод	5.00	–
5489	470395.35	1305843.81	053° 04' 26.90"	039° 18' 53.39"	Картометрический метод	5.00	–
5490	470372.20	1305826.20	053° 04' 26.16"	039° 18' 52.43"	Картометрический метод	5.00	–
5491	470344.69	1305804.50	053° 04' 25.28"	039° 18' 51.24"	Картометрический метод	5.00	–
5492	470325.36	1305789.34	053° 04' 24.66"	039° 18' 50.42"	Картометрический метод	5.00	–
5493	470310.97	1305776.81	053° 04' 24.20"	039° 18' 49.73"	Картометрический метод	5.00	–
5494	470308.15	1305771.55	053° 04' 24.11"	039° 18' 49.45"	Картометрический метод	5.00	–
5495	470303.11	1305757.11	053° 04' 23.95"	039° 18' 48.67"	Картометрический метод	5.00	–
5496	470300.43	1305751.53	053° 04' 23.87"	039° 18' 48.37"	Картометрический метод	5.00	–
5497	470292.99	1305743.45	053° 04' 23.63"	039° 18' 47.93"	Картометрический метод	5.00	–
5498	470287.27	1305737.54	053° 04' 23.45"	039° 18' 47.61"	Картометрический метод	5.00	–
5499	470262.67	1305723.88	053° 04' 22.66"	039° 18' 46.86"	Картометрический метод	5.00	–
5500	470246.64	1305714.12	053° 04' 22.14"	039° 18' 46.33"	Картометрический метод	5.00	–
5501	470244.83	1305711.72	053° 04' 22.08"	039° 18' 46.20"	Картометрический метод	5.00	–
5502	470244.74	1305706.90	053° 04' 22.08"	039° 18' 45.94"	Картометрический метод	5.00	–
5503	470243.51	1305704.63	053° 04' 22.04"	039° 18' 45.82"	Картометрический метод	5.00	–
5504	470238.06	1305701.46	053° 04' 21.87"	039° 18' 45.64"	Картометрический метод	5.00	–
5505	470236.38	1305699.19	053° 04' 21.82"	039° 18' 45.52"	Картометрический метод	5.00	–
5506	470235.66	1305691.88	053° 04' 21.80"	039° 18' 45.13"	Картометрический метод	5.00	–
5507	470234.41	1305681.21	053° 04' 21.76"	039° 18' 44.55"	Картометрический метод	5.00	–
5508	470227.80	1305653.97	053° 04' 21.56"	039° 18' 43.09"	Картометрический метод	5.00	–
5509	470228.05	1305646.60	053° 04' 21.57"	039° 18' 42.69"	Картометрический метод	5.00	–
5510	470231.91	1305637.75	053° 04' 21.69"	039° 18' 42.22"	Картометрический метод	5.00	–
5511	470234.64	1305628.71	053° 04' 21.79"	039° 18' 41.73"	Картометрический метод	5.00	–
5512	470240.38	1305605.81	053° 04' 21.98"	039° 18' 40.51"	Картометрический метод	5.00	–
5513	470242.78	1305590.92	053° 04' 22.06"	039° 18' 39.71"	Картометрический метод	5.00	–
5514	470244.78	1305586.29	053° 04' 22.13"	039° 18' 39.46"	Картометрический метод	5.00	–
5515	470248.37	1305582.30	053° 04' 22.25"	039° 18' 39.25"	Картометрический метод	5.00	–
5516	470255.40	1305577.39	053° 04' 22.48"	039° 18' 38.99"	Картометрический метод	5.00	–
5517	470260.90	1305574.62	053° 04' 22.66"	039° 18' 38.84"	Картометрический метод	5.00	–
5518	470269.29	1305570.77	053° 04' 22.93"	039° 18' 38.64"	Картометрический метод	5.00	–
5519	470275.24	1305565.59	053° 04' 23.12"	039° 18' 38.37"	Картометрический метод	5.00	–
5520	470278.78	1305559.14	053° 04' 23.24"	039° 18' 38.02"	Картометрический метод	5.00	–
5521	470279.73	1305554.20	053° 04' 23.27"	039° 18' 37.76"	Картометрический метод	5.00	–

5522	470277.87	1305541.12	053° 04' 23.22"	039° 18' 37.06"	Картометрический метод	5.00	–
5523	470273.88	1305521.47	053° 04' 23.10"	039° 18' 36.00"	Картометрический метод	5.00	–
5524	470272.56	1305509.44	053° 04' 23.06"	039° 18' 35.35"	Картометрический метод	5.00	–
5525	470271.56	1305503.04	053° 04' 23.03"	039° 18' 35.01"	Картометрический метод	5.00	–
5526	470270.25	1305498.86	053° 04' 22.99"	039° 18' 34.78"	Картометрический метод	5.00	–
5527	470270.93	1305493.55	053° 04' 23.01"	039° 18' 34.50"	Картометрический метод	5.00	–
5528	470276.33	1305486.56	053° 04' 23.19"	039° 18' 34.12"	Картометрический метод	5.00	–
5529	470277.78	1305480.07	053° 04' 23.24"	039° 18' 33.78"	Картометрический метод	5.00	–
5530	470277.15	1305470.76	053° 04' 23.22"	039° 18' 33.28"	Картометрический метод	5.00	–
5531	470274.11	1305462.86	053° 04' 23.12"	039° 18' 32.85"	Картометрический метод	5.00	–
5532	470271.43	1305460.68	053° 04' 23.04"	039° 18' 32.73"	Картометрический метод	5.00	–
5533	470259.67	1305457.91	053° 04' 22.66"	039° 18' 32.58"	Картометрический метод	5.00	–
5534	470255.36	1305458.41	053° 04' 22.52"	039° 18' 32.60"	Картометрический метод	5.00	–
5535	470253.13	1305457.91	053° 04' 22.45"	039° 18' 32.57"	Картометрический метод	5.00	–
5536	470250.36	1305455.74	053° 04' 22.36"	039° 18' 32.45"	Картометрический метод	5.00	–
5537	470248.28	1305455.46	053° 04' 22.29"	039° 18' 32.44"	Картометрический метод	5.00	–
5538	470242.65	1305456.42	053° 04' 22.11"	039° 18' 32.49"	Картометрический метод	5.00	–
5539	470240.88	1305455.28	053° 04' 22.05"	039° 18' 32.42"	Картометрический метод	5.00	–
5540	470239.65	1305452.29	053° 04' 22.01"	039° 18' 32.26"	Картометрический метод	5.00	–
5541	470234.75	1305446.79	053° 04' 21.86"	039° 18' 31.96"	Картометрический метод	5.00	–
5542	470231.23	1305443.68	053° 04' 21.74"	039° 18' 31.79"	Картометрический метод	5.00	–
5543	470202.86	1305421.78	053° 04' 20.84"	039° 18' 30.60"	Картометрический метод	5.00	–
5544	470187.06	1305403.55	053° 04' 20.33"	039° 18' 29.61"	Картометрический метод	5.00	–
5545	470168.05	1305402.41	053° 04' 19.72"	039° 18' 29.54"	Картометрический метод	5.00	–
5546	470137.38	1305400.22	053° 04' 18.73"	039° 18' 29.40"	Картометрический метод	5.00	–
5547	470015.27	1305395.45	053° 04' 14.78"	039° 18' 29.07"	Картометрический метод	5.00	–
5548	469968.62	1305393.37	053° 04' 13.27"	039° 18' 28.93"	Картометрический метод	5.00	–
5549	469969.39	1305378.89	053° 04' 13.30"	039° 18' 28.15"	Картометрический метод	5.00	–
5550	469974.07	1305359.36	053° 04' 13.46"	039° 18' 27.11"	Картометрический метод	5.00	–
5551	469975.03	1305347.81	053° 04' 13.49"	039° 18' 26.49"	Картометрический метод	5.00	–
5552	469974.41	1305327.65	053° 04' 13.48"	039° 18' 25.40"	Картометрический метод	5.00	–
5553	469979.06	1305287.53	053° 04' 13.65"	039° 18' 23.25"	Картометрический метод	5.00	–
5554	469981.13	1305235.07	053° 04' 13.73"	039° 18' 20.44"	Картометрический метод	5.00	–
5555	469983.00	1305193.51	053° 04' 13.81"	039° 18' 18.21"	Картометрический метод	5.00	–
5556	469983.26	1305186.18	053° 04' 13.82"	039° 18' 17.81"	Картометрический метод	5.00	–
5557	469982.45	1305181.33	053° 04' 13.80"	039° 18' 17.55"	Картометрический метод	5.00	–
5558	469972.03	1305164.39	053° 04' 13.46"	039° 18' 16.64"	Картометрический метод	5.00	–
5559	469947.63	1305132.23	053° 04' 12.69"	039° 18' 14.89"	Картометрический метод	5.00	–

5560	469909.69	1305096.41	053° 04' 11.47"	039° 18' 12.95"	Картометрический метод	5.00	–
5561	469893.57	1305087.21	053° 04' 10.96"	039° 18' 12.44"	Картометрический метод	5.00	–
5562	469873.88	1305079.51	053° 04' 10.32"	039° 18' 12.02"	Картометрический метод	5.00	–
5563	469856.69	1305075.41	053° 04' 09.77"	039° 18' 11.79"	Картометрический метод	5.00	–
5564	469848.98	1305071.12	053° 04' 09.52"	039° 18' 11.55"	Картометрический метод	5.00	–
5565	469838.77	1305059.95	053° 04' 09.19"	039° 18' 10.94"	Картометрический метод	5.00	–
5566	469828.64	1305038.69	053° 04' 08.87"	039° 18' 09.80"	Картометрический метод	5.00	–
5567	469822.44	1305020.96	053° 04' 08.68"	039° 18' 08.84"	Картометрический метод	5.00	–
5568	469820.28	1305012.51	053° 04' 08.61"	039° 18' 08.39"	Картометрический метод	5.00	–
5569	469820.42	1304987.37	053° 04' 08.63"	039° 18' 07.04"	Картометрический метод	5.00	–
5570	469819.18	1304979.20	053° 04' 08.59"	039° 18' 06.60"	Картометрический метод	5.00	–
5571	469813.27	1304955.39	053° 04' 08.41"	039° 18' 05.31"	Картометрический метод	5.00	–
5572	469812.18	1304947.01	053° 04' 08.37"	039° 18' 04.86"	Картометрический метод	5.00	–
5573	469812.84	1304940.98	053° 04' 08.40"	039° 18' 04.54"	Картометрический метод	5.00	–
5574	469818.58	1304921.98	053° 04' 08.59"	039° 18' 03.52"	Картометрический метод	5.00	–
5575	469863.05	1304825.40	053° 04' 10.07"	039° 17' 58.36"	Картометрический метод	5.00	–
5576	469865.66	1304818.01	053° 04' 10.15"	039° 17' 57.97"	Картометрический метод	5.00	–
5577	469867.94	1304796.05	053° 04' 10.23"	039° 17' 56.79"	Картометрический метод	5.00	–
5578	469868.96	1304781.13	053° 04' 10.27"	039° 17' 55.99"	Картометрический метод	5.00	–
5579	469868.73	1304729.55	053° 04' 10.28"	039° 17' 53.22"	Картометрический метод	5.00	–
5580	469871.67	1304696.26	053° 04' 10.39"	039° 17' 51.43"	Картометрический метод	5.00	–
5581	469870.28	1304684.57	053° 04' 10.35"	039° 17' 50.80"	Картометрический метод	5.00	–
5582	469864.48	1304674.58	053° 04' 10.17"	039° 17' 50.26"	Картометрический метод	5.00	–
5583	469861.91	1304667.40	053° 04' 10.09"	039° 17' 49.88"	Картометрический метод	5.00	–
5584	469857.37	1304648.45	053° 04' 09.95"	039° 17' 48.86"	Картометрический метод	5.00	–
5585	469847.76	1304624.62	053° 04' 09.64"	039° 17' 47.57"	Картометрический метод	5.00	–
5586	469846.20	1304619.40	053° 04' 09.60"	039° 17' 47.29"	Картометрический метод	5.00	–
5587	469846.26	1304606.29	053° 04' 09.60"	039° 17' 46.59"	Картометрический метод	5.00	–
5588	469845.25	1304600.85	053° 04' 09.57"	039° 17' 46.29"	Картометрический метод	5.00	–
5589	469834.84	1304577.51	053° 04' 09.24"	039° 17' 45.03"	Картометрический метод	5.00	–
5590	469834.02	1304571.30	053° 04' 09.22"	039° 17' 44.70"	Картометрический метод	5.00	–
5591	469837.14	1304528.03	053° 04' 09.34"	039° 17' 42.38"	Картометрический метод	5.00	–
5592	469839.36	1304518.27	053° 04' 09.41"	039° 17' 41.86"	Картометрический метод	5.00	–
5593	469842.98	1304511.28	053° 04' 09.53"	039° 17' 41.48"	Картометрический метод	5.00	–
5594	469849.49	1304503.37	053° 04' 09.74"	039° 17' 41.06"	Картометрический метод	5.00	–
5595	469852.23	1304495.30	053° 04' 09.84"	039° 17' 40.63"	Картометрический метод	5.00	–
5596	469854.88	1304476.61	053° 04' 09.93"	039° 17' 39.63"	Картометрический метод	5.00	–
5597	469855.62	1304456.06	053° 04' 09.96"	039° 17' 38.52"	Картометрический метод	5.00	–

5598	469854.21	1304437.37	053° 04' 09.92"	039° 17' 37.52"	Картометрический метод	5.00	–
5599	469851.86	1304428.81	053° 04' 09.85"	039° 17' 37.06"	Картометрический метод	5.00	–
5600	469844.85	1304413.48	053° 04' 09.63"	039° 17' 36.23"	Картометрический метод	5.00	–
5601	469838.04	1304401.95	053° 04' 09.41"	039° 17' 35.61"	Картометрический метод	5.00	–
5602	469834.60	1304397.85	053° 04' 09.30"	039° 17' 35.39"	Картометрический метод	5.00	–
5603	469807.92	1304376.93	053° 04' 08.45"	039° 17' 34.25"	Картометрический метод	5.00	–
5604	469803.32	1304374.50	053° 04' 08.30"	039° 17' 34.11"	Картометрический метод	5.00	–
5605	469795.98	1304371.35	053° 04' 08.06"	039° 17' 33.94"	Картометрический метод	5.00	–
5606	469782.09	1304365.40	053° 04' 07.61"	039° 17' 33.61"	Картометрический метод	5.00	–
5607	469764.95	1304354.61	053° 04' 07.06"	039° 17' 33.02"	Картометрический метод	5.00	–
5608	469742.44	1304336.85	053° 04' 06.34"	039° 17' 32.05"	Картометрический метод	5.00	–
5609	469713.98	1304310.61	053° 04' 05.43"	039° 17' 30.63"	Картометрический метод	5.00	–
5610	469702.83	1304298.60	053° 04' 05.08"	039° 17' 29.98"	Картометрический метод	5.00	–
5611	469693.03	1304291.67	053° 04' 04.76"	039° 17' 29.60"	Картометрический метод	5.00	–
5612	469677.52	1304284.79	053° 04' 04.26"	039° 17' 29.22"	Картометрический метод	5.00	–
5613	469660.12	1304280.25	053° 04' 03.70"	039° 17' 28.96"	Картометрический метод	5.00	–
5614	469643.47	1304279.61	053° 04' 03.16"	039° 17' 28.92"	Картометрический метод	5.00	–
5615	469634.04	1304282.91	053° 04' 02.86"	039° 17' 29.09"	Картометрический метод	5.00	–
5616	469628.63	1304288.00	053° 04' 02.68"	039° 17' 29.36"	Картометрический метод	5.00	–
5617	469624.11	1304291.26	053° 04' 02.53"	039° 17' 29.53"	Картометрический метод	5.00	–
5618	469612.87	1304295.72	053° 04' 02.17"	039° 17' 29.77"	Картометрический метод	5.00	–
5619	469607.93	1304299.92	053° 04' 02.01"	039° 17' 29.99"	Картометрический метод	5.00	–
5620	469602.77	1304308.30	053° 04' 01.84"	039° 17' 30.44"	Картометрический метод	5.00	–
5621	469600.09	1304310.70	053° 04' 01.75"	039° 17' 30.56"	Картометрический метод	5.00	–
5622	469595.91	1304310.70	053° 04' 01.61"	039° 17' 30.56"	Картометрический метод	5.00	–
5623	469586.11	1304309.25	053° 04' 01.30"	039° 17' 30.48"	Картометрический метод	5.00	–
5624	469578.48	1304306.07	053° 04' 01.05"	039° 17' 30.30"	Картометрический метод	5.00	–
5625	469571.94	1304304.21	053° 04' 00.84"	039° 17' 30.20"	Картометрический метод	5.00	–
5626	469549.20	1304298.63	053° 04' 00.11"	039° 17' 29.88"	Картометрический метод	5.00	–
5627	469542.03	1304297.43	053° 03' 59.87"	039° 17' 29.82"	Картометрический метод	5.00	–
5628	469537.44	1304294.54	053° 03' 59.73"	039° 17' 29.66"	Картометрический метод	5.00	–
5629	469531.81	1304289.64	053° 03' 59.55"	039° 17' 29.39"	Картометрический метод	5.00	–
5630	469524.78	1304285.15	053° 03' 59.32"	039° 17' 29.15"	Картометрический метод	5.00	–
5631	469512.02	1304280.88	053° 03' 58.91"	039° 17' 28.91"	Картометрический метод	5.00	–
5632	469507.53	1304277.38	053° 03' 58.77"	039° 17' 28.72"	Картометрический метод	5.00	–
5633	469502.87	1304270.49	053° 03' 58.62"	039° 17' 28.35"	Картометрический метод	5.00	–
5634	469499.22	1304264.13	053° 03' 58.50"	039° 17' 28.00"	Картометрический метод	5.00	–
5635	469498.82	1304258.84	053° 03' 58.49"	039° 17' 27.72"	Картометрический метод	5.00	–

5636	469500.40	1304253.30	053° 03' 58.54"	039° 17' 27.42"	Картометрический метод	5.00	–
5637	469505.42	1304244.77	053° 03' 58.71"	039° 17' 26.97"	Картометрический метод	5.00	–
5638	469506.54	1304239.61	053° 03' 58.75"	039° 17' 26.69"	Картометрический метод	5.00	–
5639	469505.30	1304234.28	053° 03' 58.71"	039° 17' 26.40"	Картометрический метод	5.00	–
5640	469498.04	1304222.36	053° 03' 58.48"	039° 17' 25.76"	Картометрический метод	5.00	–
5641	469486.14	1304206.54	053° 03' 58.10"	039° 17' 24.90"	Картометрический метод	5.00	–
5642	469476.36	1304199.87	053° 03' 57.79"	039° 17' 24.54"	Картометрический метод	5.00	–
5643	469462.82	1304195.15	053° 03' 57.35"	039° 17' 24.28"	Картометрический метод	5.00	–
5644	469441.68	1304193.09	053° 03' 56.67"	039° 17' 24.15"	Картометрический метод	5.00	–
5645	469428.49	1304197.32	053° 03' 56.24"	039° 17' 24.37"	Картометрический метод	5.00	–
5646	469423.39	1304196.56	053° 03' 56.07"	039° 17' 24.33"	Картометрический метод	5.00	–
5647	469419.08	1304194.94	053° 03' 55.94"	039° 17' 24.24"	Картометрический метод	5.00	–
5648	469398.82	1304186.56	053° 03' 55.28"	039° 17' 23.78"	Картометрический метод	5.00	–
5649	469377.72	1304180.39	053° 03' 54.60"	039° 17' 23.43"	Картометрический метод	5.00	–
5650	469370.57	1304177.21	053° 03' 54.37"	039° 17' 23.26"	Картометрический метод	5.00	–
5651	469362.33	1304170.68	053° 03' 54.11"	039° 17' 22.90"	Картометрический метод	5.00	–
5652	469357.16	1304168.50	053° 03' 53.94"	039° 17' 22.78"	Картометрический метод	5.00	–
5653	469331.89	1304162.29	053° 03' 53.13"	039° 17' 22.43"	Картометрический метод	5.00	–
5654	469324.75	1304159.32	053° 03' 52.90"	039° 17' 22.27"	Картометрический метод	5.00	–
5655	469294.34	1304137.07	053° 03' 51.92"	039° 17' 21.06"	Картометрический метод	5.00	–
5656	469288.57	1304128.46	053° 03' 51.74"	039° 17' 20.59"	Картометрический метод	5.00	–
5657	469287.39	1304114.51	053° 03' 51.70"	039° 17' 19.84"	Картометрический метод	5.00	–
5658	469285.76	1304108.75	053° 03' 51.65"	039° 17' 19.53"	Картометрический метод	5.00	–
5659	469275.65	1304090.30	053° 03' 51.33"	039° 17' 18.53"	Картометрический метод	5.00	–
5660	469264.18	1304074.95	053° 03' 50.97"	039° 17' 17.70"	Картометрический метод	5.00	–
5661	469259.74	1304064.30	053° 03' 50.83"	039° 17' 17.13"	Картометрический метод	5.00	–
5662	469255.65	1304042.47	053° 03' 50.70"	039° 17' 15.95"	Картометрический метод	5.00	–
5663	469252.69	1304036.90	053° 03' 50.61"	039° 17' 15.65"	Картометрический метод	5.00	–
5664	469230.87	1304014.51	053° 03' 49.91"	039° 17' 14.44"	Картометрический метод	5.00	–
5665	469220.14	1304000.21	053° 03' 49.57"	039° 17' 13.66"	Картометрический метод	5.00	–
5666	469213.26	1303995.40	053° 03' 49.35"	039° 17' 13.40"	Картометрический метод	5.00	–
5667	469190.01	1303983.24	053° 03' 48.60"	039° 17' 12.73"	Картометрический метод	5.00	–
5668	469178.19	1303978.57	053° 03' 48.22"	039° 17' 12.47"	Картометрический метод	5.00	–
5669	469164.28	1303972.14	053° 03' 47.77"	039° 17' 12.12"	Картометрический метод	5.00	–
5670	469157.21	1303971.00	053° 03' 47.55"	039° 17' 12.06"	Картометрический метод	5.00	–
5671	469135.84	1303970.76	053° 03' 46.86"	039° 17' 12.03"	Картометрический метод	5.00	–
5672	469121.38	1303967.00	053° 03' 46.39"	039° 17' 11.82"	Картометрический метод	5.00	–
5673	469084.24	1303965.58	053° 03' 45.19"	039° 17' 11.72"	Картометрический метод	5.00	–

5674	469057.56	1303964.55	053° 03' 44.33"	039° 17' 11.65"	Картометрический метод	5.00	–
5675	469044.93	1303965.66	053° 03' 43.92"	039° 17' 11.70"	Картометрический метод	5.00	–
5676	469025.60	1303972.76	053° 03' 43.29"	039° 17' 12.07"	Картометрический метод	5.00	–
5677	469011.82	1303976.99	053° 03' 42.84"	039° 17' 12.29"	Картометрический метод	5.00	–
5678	469009.78	1303979.60	053° 03' 42.77"	039° 17' 12.43"	Картометрический метод	5.00	–
5679	469008.53	1303985.16	053° 03' 42.73"	039° 17' 12.73"	Картометрический метод	5.00	–
5680	469006.83	1303987.09	053° 03' 42.68"	039° 17' 12.83"	Картометрический метод	5.00	–
5681	468999.05	1303990.13	053° 03' 42.42"	039° 17' 12.99"	Картометрический метод	5.00	–
5682	468996.27	1303992.19	053° 03' 42.33"	039° 17' 13.10"	Картометрический метод	5.00	–
5683	468992.37	1303998.77	053° 03' 42.20"	039° 17' 13.45"	Картометрический метод	5.00	–
5684	468988.67	1304001.77	053° 03' 42.08"	039° 17' 13.61"	Картометрический метод	5.00	–
5685	468970.92	1304010.30	053° 03' 41.51"	039° 17' 14.05"	Картометрический метод	5.00	–
5686	468955.08	1304015.36	053° 03' 40.99"	039° 17' 14.32"	Картометрический метод	5.00	–
5687	468941.85	1304023.34	053° 03' 40.56"	039° 17' 14.74"	Картометрический метод	5.00	–
5688	468928.38	1304033.76	053° 03' 40.12"	039° 17' 15.29"	Картометрический метод	5.00	–
5689	468919.01	1304046.59	053° 03' 39.81"	039° 17' 15.97"	Картометрический метод	5.00	–
5690	468913.59	1304054.58	053° 03' 39.64"	039° 17' 16.40"	Картометрический метод	5.00	–
5691	468912.02	1304058.58	053° 03' 39.58"	039° 17' 16.61"	Картометрический метод	5.00	–
5692	468912.38	1304062.60	053° 03' 39.59"	039° 17' 16.83"	Картометрический метод	5.00	–
5693	468911.31	1304065.28	053° 03' 39.56"	039° 17' 16.97"	Картометрический метод	5.00	–
5694	468907.75	1304069.20	053° 03' 39.44"	039° 17' 17.18"	Картометрический метод	5.00	–
5695	468902.70	1304074.37	053° 03' 39.28"	039° 17' 17.45"	Картометрический метод	5.00	–
5696	468896.72	1304080.97	053° 03' 39.08"	039° 17' 17.80"	Картометрический метод	5.00	–
5697	468887.06	1304089.84	053° 03' 38.77"	039° 17' 18.27"	Картометрический метод	5.00	–
5698	468879.27	1304094.81	053° 03' 38.51"	039° 17' 18.54"	Картометрический метод	5.00	–
5699	468877.21	1304098.55	053° 03' 38.44"	039° 17' 18.73"	Картометрический метод	5.00	–
5700	468875.86	1304104.95	053° 03' 38.40"	039° 17' 19.08"	Картометрический метод	5.00	–
5701	468875.08	1304107.64	053° 03' 38.37"	039° 17' 19.22"	Картометрический метод	5.00	–
5702	468873.00	1304108.19	053° 03' 38.30"	039° 17' 19.25"	Картометрический метод	5.00	–
5703	468870.62	1304105.47	053° 03' 38.23"	039° 17' 19.10"	Картометрический метод	5.00	–
5704	468863.38	1304089.43	053° 03' 38.00"	039° 17' 18.24"	Картометрический метод	5.00	–
5705	468860.54	1304085.71	053° 03' 37.91"	039° 17' 18.04"	Картометрический метод	5.00	–
5706	468857.25	1304083.72	053° 03' 37.80"	039° 17' 17.93"	Картометрический метод	5.00	–
5707	468853.33	1304083.68	053° 03' 37.68"	039° 17' 17.92"	Картометрический метод	5.00	–
5708	468849.96	1304086.49	053° 03' 37.57"	039° 17' 18.07"	Картометрический метод	5.00	–
5709	468846.42	1304091.45	053° 03' 37.45"	039° 17' 18.34"	Картометрический метод	5.00	–
5710	468843.38	1304094.27	053° 03' 37.35"	039° 17' 18.49"	Картометрический метод	5.00	–
5711	468839.28	1304095.38	053° 03' 37.22"	039° 17' 18.54"	Картометрический метод	5.00	–

5712	468836.00	1304094.71	053° 03' 37.11"	039° 17' 18.50"	Картометрический метод	5.00	–
5713	468830.56	1304090.87	053° 03' 36.94"	039° 17' 18.29"	Картометрический метод	5.00	–
5714	468826.13	1304085.25	053° 03' 36.80"	039° 17' 17.99"	Картометрический метод	5.00	–
5715	468821.33	1304077.86	053° 03' 36.64"	039° 17' 17.59"	Картометрический метод	5.00	–
5716	468820.07	1304073.22	053° 03' 36.60"	039° 17' 17.34"	Картометрический метод	5.00	–
5717	468820.24	1304057.41	053° 03' 36.62"	039° 17' 16.49"	Картометрический метод	5.00	–
5718	468818.29	1304039.90	053° 03' 36.56"	039° 17' 15.55"	Картометрический метод	5.00	–
5719	468816.04	1304030.34	053° 03' 36.49"	039° 17' 15.04"	Картометрический метод	5.00	–
5720	468810.25	1304019.61	053° 03' 36.31"	039° 17' 14.46"	Картометрический метод	5.00	–
5721	468797.90	1304006.56	053° 03' 35.91"	039° 17' 13.75"	Картометрический метод	5.00	–
5722	468783.63	1303995.57	053° 03' 35.45"	039° 17' 13.15"	Картометрический метод	5.00	–
5723	468758.96	1303980.85	053° 03' 34.66"	039° 17' 12.34"	Картометрический метод	5.00	–
5724	468751.89	1303973.89	053° 03' 34.44"	039° 17' 11.97"	Картометрический метод	5.00	–
5725	468748.18	1303968.38	053° 03' 34.32"	039° 17' 11.67"	Картометрический метод	5.00	–
5726	468744.79	1303955.50	053° 03' 34.21"	039° 17' 10.98"	Картометрический метод	5.00	–
5727	468741.00	1303948.98	053° 03' 34.09"	039° 17' 10.62"	Картометрический метод	5.00	–
5728	468730.91	1303936.93	053° 03' 33.77"	039° 17' 09.97"	Картометрический метод	5.00	–
5729	468713.97	1303909.34	053° 03' 33.23"	039° 17' 08.48"	Картометрический метод	5.00	–
5730	468680.83	1303849.06	053° 03' 32.18"	039° 17' 05.22"	Картометрический метод	5.00	–
5731	468671.05	1303835.38	053° 03' 31.87"	039° 17' 04.48"	Картометрический метод	5.00	–
5732	468668.50	1303830.70	053° 03' 31.79"	039° 17' 04.23"	Картометрический метод	5.00	–
5733	468664.91	1303820.71	053° 03' 31.68"	039° 17' 03.69"	Картометрический метод	5.00	–
5734	468657.70	1303784.66	053° 03' 31.46"	039° 17' 01.75"	Картометрический метод	5.00	–
5735	468654.81	1303776.63	053° 03' 31.37"	039° 17' 01.32"	Картометрический метод	5.00	–
5736	468647.90	1303760.48	053° 03' 31.15"	039° 17' 00.45"	Картометрический метод	5.00	–
5737	468641.50	1303746.03	053° 03' 30.95"	039° 16' 59.67"	Картометрический метод	5.00	–
5738	468633.89	1303720.85	053° 03' 30.71"	039° 16' 58.31"	Картометрический метод	5.00	–
5739	468633.07	1303706.02	053° 03' 30.69"	039° 16' 57.51"	Картометрический метод	5.00	–
5740	468634.03	1303692.25	053° 03' 30.72"	039° 16' 56.78"	Картометрический метод	5.00	–
5741	468633.21	1303678.67	053° 03' 30.70"	039° 16' 56.05"	Картометрический метод	5.00	–
5742	468634.61	1303674.25	053° 03' 30.75"	039° 16' 55.81"	Картометрический метод	5.00	–
5743	468641.51	1303667.57	053° 03' 30.98"	039° 16' 55.45"	Картометрический метод	5.00	–
5744	468643.64	1303662.75	053° 03' 31.05"	039° 16' 55.20"	Картометрический метод	5.00	–
5745	468646.37	1303654.29	053° 03' 31.14"	039° 16' 54.74"	Картометрический метод	5.00	–
5746	468646.49	1303646.02	053° 03' 31.14"	039° 16' 54.30"	Картометрический метод	5.00	–
5747	468645.01	1303637.10	053° 03' 31.10"	039° 16' 53.82"	Картометрический метод	5.00	–
5748	468642.34	1303623.77	053° 03' 31.02"	039° 16' 53.10"	Картометрический метод	5.00	–
5749	468642.10	1303609.61	053° 03' 31.02"	039° 16' 52.34"	Картометрический метод	5.00	–

5750	468643.37	1303575.35	053° 03' 31.07"	039° 16' 50.50"	Картометрический метод	5.00	–
5751	468644.61	1303570.11	053° 03' 31.11"	039° 16' 50.22"	Картометрический метод	5.00	–
5752	468648.30	1303564.83	053° 03' 31.23"	039° 16' 49.94"	Картометрический метод	5.00	–
5753	468649.19	1303558.32	053° 03' 31.26"	039° 16' 49.59"	Картометрический метод	5.00	–
5754	468648.02	1303539.38	053° 03' 31.23"	039° 16' 48.58"	Картометрический метод	5.00	–
5755	468649.17	1303513.36	053° 03' 31.28"	039° 16' 47.18"	Картометрический метод	5.00	–
5756	468648.60	1303499.20	053° 03' 31.27"	039° 16' 46.42"	Картометрический метод	5.00	–
5757	468640.01	1303455.93	053° 03' 31.00"	039° 16' 44.09"	Картометрический метод	5.00	–
5758	468634.32	1303427.23	053° 03' 30.83"	039° 16' 42.55"	Картометрический метод	5.00	–
5759	468634.55	1303420.00	053° 03' 30.84"	039° 16' 42.16"	Картометрический метод	5.00	–
5760	468637.93	1303402.19	053° 03' 30.96"	039° 16' 41.20"	Картометрический метод	5.00	–
5761	468637.18	1303396.57	053° 03' 30.93"	039° 16' 40.90"	Картометрический метод	5.00	–
5762	468627.84	1303371.25	053° 03' 30.64"	039° 16' 39.54"	Картометрический метод	5.00	–
5763	468621.89	1303349.29	053° 03' 30.46"	039° 16' 38.35"	Картометрический метод	5.00	–
5764	468615.23	1303332.93	053° 03' 30.25"	039° 16' 37.47"	Картометрический метод	5.00	–
5765	468609.09	1303325.68	053° 03' 30.05"	039° 16' 37.08"	Картометрический метод	5.00	–
5766	468603.39	1303323.28	053° 03' 29.87"	039° 16' 36.95"	Картометрический метод	5.00	–
5767	468598.25	1303323.73	053° 03' 29.70"	039° 16' 36.97"	Картометрический метод	5.00	–
5768	468591.39	1303325.36	053° 03' 29.48"	039° 16' 37.05"	Картометрический метод	5.00	–
5769	468587.17	1303323.38	053° 03' 29.34"	039° 16' 36.94"	Картометрический метод	5.00	–
5770	468575.31	1303310.34	053° 03' 28.96"	039° 16' 36.24"	Картометрический метод	5.00	–
5771	468571.61	1303304.04	053° 03' 28.85"	039° 16' 35.90"	Картометрический метод	5.00	–
5772	468568.67	1303295.82	053° 03' 28.75"	039° 16' 35.45"	Картометрический метод	5.00	–
5773	468565.04	1303260.47	053° 03' 28.65"	039° 16' 33.55"	Картометрический метод	5.00	–
5774	468562.62	1303246.86	053° 03' 28.57"	039° 16' 32.82"	Картометрический метод	5.00	–
5775	468548.72	1303206.43	053° 03' 28.14"	039° 16' 30.64"	Картометрический метод	5.00	–
5776	468544.54	1303197.55	053° 03' 28.01"	039° 16' 30.16"	Картометрический метод	5.00	–
5777	468526.20	1303170.54	053° 03' 27.42"	039° 16' 28.70"	Картометрический метод	5.00	–
5778	468519.29	1303163.05	053° 03' 27.20"	039° 16' 28.29"	Картометрический метод	5.00	–
5779	468505.18	1303152.50	053° 03' 26.75"	039° 16' 27.72"	Картометрический метод	5.00	–
5780	468467.19	1303126.96	053° 03' 25.53"	039° 16' 26.33"	Картометрический метод	5.00	–
5781	468442.80	1303113.81	053° 03' 24.75"	039° 16' 25.61"	Картометрический метод	5.00	–
5782	468410.11	1303096.44	053° 03' 23.70"	039° 16' 24.65"	Картометрический метод	5.00	–
5783	468394.00	1303091.22	053° 03' 23.18"	039° 16' 24.36"	Картометрический метод	5.00	–
5784	468361.09	1303085.78	053° 03' 22.11"	039° 16' 24.05"	Картометрический метод	5.00	–
5785	468347.13	1303084.19	053° 03' 21.66"	039° 16' 23.96"	Картометрический метод	5.00	–
5786	468333.85	1303084.87	053° 03' 21.23"	039° 16' 23.99"	Картометрический метод	5.00	–
5787	468325.45	1303087.02	053° 03' 20.96"	039° 16' 24.10"	Картометрический метод	5.00	–

5788	468314.11	1303094.86	053° 03' 20.59"	039° 16' 24.51"	Картометрический метод	5.00	–
5789	468290.09	1303107.66	053° 03' 19.81"	039° 16' 25.19"	Картометрический метод	5.00	–
5790	468277.22	1303116.64	053° 03' 19.39"	039° 16' 25.66"	Картометрический метод	5.00	–
5791	468255.77	1303140.93	053° 03' 18.69"	039° 16' 26.95"	Картометрический метод	5.00	–
5792	468252.37	1303147.74	053° 03' 18.57"	039° 16' 27.31"	Картометрический метод	5.00	–
5793	468250.10	1303157.39	053° 03' 18.50"	039° 16' 27.83"	Картометрический метод	5.00	–
5794	468246.24	1303165.10	053° 03' 18.37"	039° 16' 28.24"	Картометрический метод	5.00	–
5795	468241.70	1303167.71	053° 03' 18.22"	039° 16' 28.38"	Картометрический метод	5.00	–
5796	468234.01	1303167.51	053° 03' 17.97"	039° 16' 28.37"	Картометрический метод	5.00	–
5797	468229.54	1303168.67	053° 03' 17.83"	039° 16' 28.42"	Картометрический метод	5.00	–
5798	468225.13	1303171.57	053° 03' 17.69"	039° 16' 28.58"	Картометрический метод	5.00	–
5799	468220.48	1303176.23	053° 03' 17.53"	039° 16' 28.82"	Картометрический метод	5.00	–
5800	468214.80	1303179.18	053° 03' 17.35"	039° 16' 28.98"	Картометрический метод	5.00	–
5801	468209.81	1303179.63	053° 03' 17.19"	039° 16' 29.00"	Картометрический метод	5.00	–
5802	468201.75	1303176.34	053° 03' 16.93"	039° 16' 28.82"	Картометрический метод	5.00	–
5803	468190.97	1303167.49	053° 03' 16.58"	039° 16' 28.34"	Картометрический метод	5.00	–
5804	468185.75	1303166.01	053° 03' 16.41"	039° 16' 28.26"	Картометрический метод	5.00	–
5805	468165.32	1303164.54	053° 03' 15.75"	039° 16' 28.16"	Картометрический метод	5.00	–
5806	468154.77	1303165.33	053° 03' 15.41"	039° 16' 28.20"	Картометрический метод	5.00	–
5807	468146.94	1303167.71	053° 03' 15.16"	039° 16' 28.32"	Картометрический метод	5.00	–
5808	468143.76	1303170.55	053° 03' 15.05"	039° 16' 28.47"	Картометрический метод	5.00	–
5809	468138.54	1303176.45	053° 03' 14.88"	039° 16' 28.79"	Картометрический метод	5.00	–
5810	468132.41	1303183.03	053° 03' 14.68"	039° 16' 29.14"	Картометрический метод	5.00	–
5811	468120.84	1303193.25	053° 03' 14.30"	039° 16' 29.68"	Картометрический метод	5.00	–
5812	468114.48	1303194.04	053° 03' 14.10"	039° 16' 29.72"	Картометрический метод	5.00	–
5813	468105.29	1303192.34	053° 03' 13.80"	039° 16' 29.62"	Картометрический метод	5.00	–
5814	468095.42	1303184.28	053° 03' 13.49"	039° 16' 29.18"	Картометрический метод	5.00	–
5815	468086.56	1303183.03	053° 03' 13.20"	039° 16' 29.11"	Картометрический метод	5.00	–
5816	468076.24	1303184.06	053° 03' 12.86"	039° 16' 29.16"	Картометрический метод	5.00	–
5817	468058.99	1303188.60	053° 03' 12.31"	039° 16' 29.39"	Картометрический метод	5.00	–
5818	468049.11	1303189.75	053° 03' 11.99"	039° 16' 29.45"	Картометрический метод	5.00	–
5819	468040.81	1303188.43	053° 03' 11.72"	039° 16' 29.37"	Картометрический метод	5.00	–
5820	468013.82	1303180.63	053° 03' 10.85"	039° 16' 28.94"	Картометрический метод	5.00	–
5821	468004.62	1303181.20	053° 03' 10.55"	039° 16' 28.96"	Картометрический метод	5.00	–
5822	467999.43	1303183.37	053° 03' 10.38"	039° 16' 29.08"	Картометрический метод	5.00	–
5823	467997.35	1303187.13	053° 03' 10.31"	039° 16' 29.28"	Картометрический метод	5.00	–
5824	467997.97	1303190.98	053° 03' 10.33"	039° 16' 29.49"	Картометрический метод	5.00	–
5825	468002.93	1303197.64	053° 03' 10.49"	039° 16' 29.85"	Картометрический метод	5.00	–

5826	468001.47	1303200.96	053° 03' 10.44"	039° 16' 30.02"	Картометрический метод	5.00	–
5827	467992.75	1303203.38	053° 03' 10.16"	039° 16' 30.15"	Картометрический метод	5.00	–
5828	467985.82	1303206.33	053° 03' 09.93"	039° 16' 30.30"	Картометрический метод	5.00	–
5829	467977.68	1303211.97	053° 03' 09.67"	039° 16' 30.60"	Картометрический метод	5.00	–
5830	467951.91	1303232.83	053° 03' 08.83"	039° 16' 31.70"	Картометрический метод	5.00	–
5831	467946.00	1303238.75	053° 03' 08.63"	039° 16' 32.02"	Картометрический метод	5.00	–
5832	467931.72	1303259.32	053° 03' 08.16"	039° 16' 33.11"	Картометрический метод	5.00	–
5833	467916.15	1303277.20	053° 03' 07.65"	039° 16' 34.07"	Картометрический метод	5.00	–
5834	467912.40	1303281.24	053° 03' 07.53"	039° 16' 34.28"	Картометрический метод	5.00	–
5835	467908.00	1303284.00	053° 03' 07.39"	039° 16' 34.43"	Картометрический метод	5.00	–
5836	467900.78	1303286.90	053° 03' 07.15"	039° 16' 34.58"	Картометрический метод	5.00	–
5837	467896.17	1303287.57	053° 03' 07.00"	039° 16' 34.61"	Картометрический метод	5.00	–
5838	467891.63	1303286.14	053° 03' 06.86"	039° 16' 34.53"	Картометрический метод	5.00	–
5839	467886.58	1303282.18	053° 03' 06.70"	039° 16' 34.31"	Картометрический метод	5.00	–
5840	467881.39	1303279.00	053° 03' 06.53"	039° 16' 34.14"	Картометрический метод	5.00	–
5841	467866.05	1303274.52	053° 03' 06.03"	039° 16' 33.89"	Картометрический метод	5.00	–
5842	467861.29	1303271.33	053° 03' 05.88"	039° 16' 33.72"	Картометрический метод	5.00	–
5843	467856.66	1303263.86	053° 03' 05.73"	039° 16' 33.31"	Картометрический метод	5.00	–
5844	467852.40	1303260.71	053° 03' 05.60"	039° 16' 33.14"	Картометрический метод	5.00	–
5845	467812.43	1303240.32	053° 03' 04.31"	039° 16' 32.02"	Картометрический метод	5.00	–
5846	467795.44	1303232.81	053° 03' 03.76"	039° 16' 31.61"	Картометрический метод	5.00	–
5847	467785.93	1303228.11	053° 03' 03.46"	039° 16' 31.35"	Картометрический метод	5.00	–
5848	467781.60	1303224.61	053° 03' 03.32"	039° 16' 31.16"	Картометрический метод	5.00	–
5849	467776.90	1303217.99	053° 03' 03.17"	039° 16' 30.80"	Картометрический метод	5.00	–
5850	467771.63	1303208.54	053° 03' 03.00"	039° 16' 30.29"	Картометрический метод	5.00	–
5851	467767.94	1303204.54	053° 03' 02.89"	039° 16' 30.08"	Картометрический метод	5.00	–
5852	467758.96	1303199.27	053° 03' 02.60"	039° 16' 29.79"	Картометрический метод	5.00	–
5853	467757.16	1303195.99	053° 03' 02.54"	039° 16' 29.61"	Картометрический метод	5.00	–
5854	467757.84	1303192.91	053° 03' 02.56"	039° 16' 29.45"	Картометрический метод	5.00	–
5855	467759.97	1303191.59	053° 03' 02.63"	039° 16' 29.38"	Картометрический метод	5.00	–
5856	467763.88	1303190.41	053° 03' 02.76"	039° 16' 29.32"	Картометрический метод	5.00	–
5857	467765.65	1303187.19	053° 03' 02.82"	039° 16' 29.14"	Картометрический метод	5.00	–
5858	467765.99	1303183.02	053° 03' 02.83"	039° 16' 28.92"	Картометрический метод	5.00	–
5859	467764.92	1303177.84	053° 03' 02.80"	039° 16' 28.64"	Картометрический метод	5.00	–
5860	467760.88	1303171.30	053° 03' 02.67"	039° 16' 28.29"	Картометрический метод	5.00	–
5861	467758.66	1303167.53	053° 03' 02.60"	039° 16' 28.08"	Картометрический метод	5.00	–
5862	467757.89	1303164.22	053° 03' 02.57"	039° 16' 27.91"	Картометрический метод	5.00	–
5863	467758.07	1303158.54	053° 03' 02.58"	039° 16' 27.60"	Картометрический метод	5.00	–

5864	467756.71	1303154.23	053° 03' 02.54"	039° 16' 27.37"	Картометрический метод	5.00	–
5865	467748.31	1303138.16	053° 03' 02.27"	039° 16' 26.50"	Картометрический метод	5.00	–
5866	467739.64	1303127.09	053° 03' 02.00"	039° 16' 25.90"	Картометрический метод	5.00	–
5867	467733.75	1303122.85	053° 03' 01.81"	039° 16' 25.67"	Картометрический метод	5.00	–
5868	467727.29	1303119.87	053° 03' 01.60"	039° 16' 25.51"	Картометрический метод	5.00	–
5869	467716.71	1303118.96	053° 03' 01.26"	039° 16' 25.45"	Картометрический метод	5.00	–
5870	467708.81	1303115.65	053° 03' 01.00"	039° 16' 25.27"	Картометрический метод	5.00	–
5871	467698.46	1303110.77	053° 03' 00.67"	039° 16' 25.00"	Картометрический метод	5.00	–
5872	467695.70	1303108.30	053° 03' 00.58"	039° 16' 24.87"	Картометрический метод	5.00	–
5873	467694.22	1303104.49	053° 03' 00.54"	039° 16' 24.66"	Картометрический метод	5.00	–
5874	467692.12	1303102.99	053° 03' 00.47"	039° 16' 24.58"	Картометрический метод	5.00	–
5875	467686.64	1303102.44	053° 03' 00.29"	039° 16' 24.55"	Картометрический метод	5.00	–
5876	467668.81	1303092.44	053° 02' 59.72"	039° 16' 24.00"	Картометрический метод	5.00	–
5877	467659.91	1303090.87	053° 02' 59.43"	039° 16' 23.91"	Картометрический метод	5.00	–
5878	467656.77	1303088.48	053° 02' 59.33"	039° 16' 23.78"	Картометрический метод	5.00	–
5879	467654.44	1303081.15	053° 02' 59.26"	039° 16' 23.39"	Картометрический метод	5.00	–
5880	467651.86	1303078.14	053° 02' 59.18"	039° 16' 23.22"	Картометрический метод	5.00	–
5881	467648.29	1303077.38	053° 02' 59.06"	039° 16' 23.18"	Картометрический метод	5.00	–
5882	467643.94	1303078.74	053° 02' 58.92"	039° 16' 23.25"	Картометрический метод	5.00	–
5883	467640.86	1303077.97	053° 02' 58.82"	039° 16' 23.21"	Картометрический метод	5.00	–
5884	467629.65	1303066.83	053° 02' 58.46"	039° 16' 22.60"	Картометрический метод	5.00	–
5885	467626.08	1303064.62	053° 02' 58.35"	039° 16' 22.48"	Картометрический метод	5.00	–
5886	467621.66	1303064.10	053° 02' 58.20"	039° 16' 22.45"	Картометрический метод	5.00	–
5887	467618.98	1303062.63	053° 02' 58.12"	039° 16' 22.37"	Картометрический метод	5.00	–
5888	467618.04	1303058.16	053° 02' 58.09"	039° 16' 22.13"	Картометрический метод	5.00	–
5889	467615.21	1303055.16	053° 02' 58.00"	039° 16' 21.97"	Картометрический метод	5.00	–
5890	467605.73	1303051.17	053° 02' 57.69"	039° 16' 21.75"	Картометрический метод	5.00	–
5891	467601.93	1303048.05	053° 02' 57.57"	039° 16' 21.58"	Картометрический метод	5.00	–
5892	467599.66	1303043.67	053° 02' 57.50"	039° 16' 21.34"	Картометрический метод	5.00	–
5893	467596.36	1303041.49	053° 02' 57.39"	039° 16' 21.22"	Картометрический метод	5.00	–
5894	467592.50	1303040.15	053° 02' 57.27"	039° 16' 21.15"	Картометрический метод	5.00	–
5895	467590.33	1303038.63	053° 02' 57.20"	039° 16' 21.07"	Картометрический метод	5.00	–
5896	467579.48	1303024.95	053° 02' 56.85"	039° 16' 20.33"	Картометрический метод	5.00	–
5897	467566.22	1303010.92	053° 02' 56.43"	039° 16' 19.56"	Картометрический метод	5.00	–
5898	467564.36	1303005.87	053° 02' 56.37"	039° 16' 19.29"	Картометрический метод	5.00	–
5899	467563.75	1302990.24	053° 02' 56.36"	039° 16' 18.45"	Картометрический метод	5.00	–
5900	467560.73	1302982.44	053° 02' 56.26"	039° 16' 18.03"	Картометрический метод	5.00	–
5901	467553.05	1302969.38	053° 02' 56.02"	039° 16' 17.33"	Картометрический метод	5.00	–

5902	467548.04	1302957.48	053° 02' 55.86"	039° 16' 16.68"	Картометрический метод	5.00	–
5903	467545.54	1302954.73	053° 02' 55.78"	039° 16' 16.54"	Картометрический метод	5.00	–
5904	467540.02	1302954.18	053° 02' 55.60"	039° 16' 16.50"	Картометрический метод	5.00	–
5905	467538.20	1302951.96	053° 02' 55.54"	039° 16' 16.38"	Картометрический метод	5.00	–
5906	467538.05	1302947.91	053° 02' 55.54"	039° 16' 16.17"	Картометрический метод	5.00	–
5907	467535.49	1302944.46	053° 02' 55.46"	039° 16' 15.98"	Картометрический метод	5.00	–
5908	467527.53	1302940.19	053° 02' 55.20"	039° 16' 15.74"	Картометрический метод	5.00	–
5909	467516.37	1302937.88	053° 02' 54.84"	039° 16' 15.61"	Картометрический метод	5.00	–
5910	467507.11	1302935.49	053° 02' 54.54"	039° 16' 15.48"	Картометрический метод	5.00	–
5911	467499.84	1302934.32	053° 02' 54.31"	039° 16' 15.41"	Картометрический метод	5.00	–
5912	467495.17	1302935.39	053° 02' 54.16"	039° 16' 15.47"	Картометрический метод	5.00	–
5913	467488.33	1302940.14	053° 02' 53.94"	039° 16' 15.72"	Картометрический метод	5.00	–
5914	467483.73	1302942.40	053° 02' 53.79"	039° 16' 15.84"	Картометрический метод	5.00	–
5915	467477.28	1302943.47	053° 02' 53.58"	039° 16' 15.89"	Картометрический метод	5.00	–
5916	467474.07	1302945.65	053° 02' 53.47"	039° 16' 16.01"	Картометрический метод	5.00	–
5917	467470.37	1302952.83	053° 02' 53.35"	039° 16' 16.39"	Картометрический метод	5.00	–
5918	467467.08	1302955.69	053° 02' 53.24"	039° 16' 16.54"	Картометрический метод	5.00	–
5919	467461.68	1302958.07	053° 02' 53.07"	039° 16' 16.67"	Картометрический метод	5.00	–
5920	467457.89	1302959.21	053° 02' 52.94"	039° 16' 16.73"	Картометрический метод	5.00	–
5921	467451.23	1302960.12	053° 02' 52.73"	039° 16' 16.77"	Картометрический метод	5.00	–
5922	467445.90	1302961.42	053° 02' 52.56"	039° 16' 16.84"	Картометрический метод	5.00	–
5923	467426.41	1302969.45	053° 02' 51.92"	039° 16' 17.26"	Картометрический метод	5.00	–
5924	467422.28	1302970.51	053° 02' 51.79"	039° 16' 17.31"	Картометрический метод	5.00	–
5925	467417.50	1302970.93	053° 02' 51.63"	039° 16' 17.33"	Картометрический метод	5.00	–
5926	467413.85	1302972.04	053° 02' 51.52"	039° 16' 17.39"	Картометрический метод	5.00	–
5927	467411.34	1302974.20	053° 02' 51.43"	039° 16' 17.50"	Картометрический метод	5.00	–
5928	467408.07	1302974.55	053° 02' 51.33"	039° 16' 17.52"	Картометрический метод	5.00	–
5929	467402.19	1302973.99	053° 02' 51.14"	039° 16' 17.49"	Картометрический метод	5.00	–
5930	467397.27	1302974.92	053° 02' 50.98"	039° 16' 17.53"	Картометрический метод	5.00	–
5931	467392.70	1302978.48	053° 02' 50.83"	039° 16' 17.72"	Картометрический метод	5.00	–
5932	467389.21	1302979.57	053° 02' 50.72"	039° 16' 17.78"	Картометрический метод	5.00	–
5933	467376.16	1302980.41	053° 02' 50.29"	039° 16' 17.81"	Картометрический метод	5.00	–
5934	467371.35	1302981.89	053° 02' 50.14"	039° 16' 17.89"	Картометрический метод	5.00	–
5935	467359.22	1302991.56	053° 02' 49.74"	039° 16' 18.40"	Картометрический метод	5.00	–
5936	467352.23	1302995.40	053° 02' 49.51"	039° 16' 18.60"	Картометрический метод	5.00	–
5937	467348.36	1302996.15	053° 02' 49.39"	039° 16' 18.64"	Картометрический метод	5.00	–
5938	467342.73	1302996.29	053° 02' 49.21"	039° 16' 18.65"	Картометрический метод	5.00	–
5939	467339.15	1302998.21	053° 02' 49.09"	039° 16' 18.75"	Картометрический метод	5.00	–

5940	467337.53	1303003.46	053° 02' 49.04"	039° 16' 19.03"	Картометрический метод	5.00	–
5941	467334.78	1303005.50	053° 02' 48.95"	039° 16' 19.14"	Картометрический метод	5.00	–
5942	467328.43	1303005.57	053° 02' 48.74"	039° 16' 19.14"	Картометрический метод	5.00	–
5943	467323.05	1303006.33	053° 02' 48.57"	039° 16' 19.17"	Картометрический метод	5.00	–
5944	467318.97	1303008.18	053° 02' 48.43"	039° 16' 19.27"	Картометрический метод	5.00	–
5945	467304.07	1303016.27	053° 02' 47.95"	039° 16' 19.70"	Картометрический метод	5.00	–
5946	467281.86	1303019.79	053° 02' 47.23"	039° 16' 19.87"	Картометрический метод	5.00	–
5947	467262.29	1303019.35	053° 02' 46.60"	039° 16' 19.84"	Картометрический метод	5.00	–
5948	467246.97	1303017.57	053° 02' 46.10"	039° 16' 19.73"	Картометрический метод	5.00	–
5949	467224.85	1303011.90	053° 02' 45.39"	039° 16' 19.42"	Картометрический метод	5.00	–
5950	467212.01	1303005.96	053° 02' 44.97"	039° 16' 19.09"	Картометрический метод	5.00	–
5951	467199.60	1302994.75	053° 02' 44.58"	039° 16' 18.48"	Картометрический метод	5.00	–
5952	467190.08	1302982.60	053° 02' 44.27"	039° 16' 17.82"	Картометрический метод	5.00	–
5953	467184.15	1302970.54	053° 02' 44.09"	039° 16' 17.17"	Картометрический метод	5.00	–
5954	467181.45	1302956.03	053° 02' 44.00"	039° 16' 16.39"	Картометрический метод	5.00	–
5955	467181.96	1302934.80	053° 02' 44.03"	039° 16' 15.25"	Картометрический метод	5.00	–
5956	467181.32	1302931.18	053° 02' 44.01"	039° 16' 15.06"	Картометрический метод	5.00	–
5957	467172.91	1302899.97	053° 02' 43.75"	039° 16' 13.38"	Картометрический метод	5.00	–
5958	467172.38	1302890.08	053° 02' 43.73"	039° 16' 12.85"	Картометрический метод	5.00	–
5959	467177.70	1302870.64	053° 02' 43.91"	039° 16' 11.81"	Картометрический метод	5.00	–
5960	467177.72	1302859.08	053° 02' 43.92"	039° 16' 11.19"	Картометрический метод	5.00	–
5961	467170.85	1302832.59	053° 02' 43.70"	039° 16' 09.76"	Картометрический метод	5.00	–
5962	467172.11	1302825.80	053° 02' 43.75"	039° 16' 09.40"	Картометрический метод	5.00	–
5963	467180.88	1302811.54	053° 02' 44.04"	039° 16' 08.64"	Картометрический метод	5.00	–
5964	467185.18	1302803.75	053° 02' 44.18"	039° 16' 08.22"	Картометрический метод	5.00	–
5965	467196.96	1302784.42	053° 02' 44.57"	039° 16' 07.19"	Картометрический метод	5.00	–
5966	467209.11	1302769.18	053° 02' 44.96"	039° 16' 06.38"	Картометрический метод	5.00	–
5967	467218.38	1302754.41	053° 02' 45.27"	039° 16' 05.59"	Картометрический метод	5.00	–
5968	467219.65	1302747.00	053° 02' 45.31"	039° 16' 05.19"	Картометрический метод	5.00	–
5969	467217.78	1302732.67	053° 02' 45.26"	039° 16' 04.42"	Картометрический метод	5.00	–
5970	467216.45	1302727.92	053° 02' 45.22"	039° 16' 04.17"	Картометрический метод	5.00	–
5971	467209.87	1302715.01	053° 02' 45.01"	039° 16' 03.47"	Картометрический метод	5.00	–
5972	467208.55	1302709.98	053° 02' 44.97"	039° 16' 03.20"	Картометрический метод	5.00	–
5973	467206.09	1302701.89	053° 02' 44.89"	039° 16' 02.76"	Картометрический метод	5.00	–
5974	467204.21	1302698.16	053° 02' 44.83"	039° 16' 02.56"	Картометрический метод	5.00	–
5975	467197.65	1302688.25	053° 02' 44.62"	039° 16' 02.03"	Картометрический метод	5.00	–
5976	467196.85	1302683.60	053° 02' 44.60"	039° 16' 01.78"	Картометрический метод	5.00	–
5977	467197.86	1302678.82	053° 02' 44.63"	039° 16' 01.52"	Картометрический метод	5.00	–

5978	467208.65	1302655.19	053° 02' 44.99"	039° 16' 00.26"	Картометрический метод	5.00	–
5979	467223.25	1302632.51	053° 02' 45.47"	039° 15' 59.05"	Картометрический метод	5.00	–
5980	467241.77	1302609.08	053° 02' 46.08"	039° 15' 57.80"	Картометрический метод	5.00	–
5981	467258.36	1302591.55	053° 02' 46.62"	039° 15' 56.87"	Картометрический метод	5.00	–
5982	467266.22	1302582.11	053° 02' 46.88"	039° 15' 56.37"	Картометрический метод	5.00	–
5983	467271.08	1302573.29	053° 02' 47.04"	039° 15' 55.90"	Картометрический метод	5.00	–
5984	467284.88	1302519.38	053° 02' 47.50"	039° 15' 53.02"	Картометрический метод	5.00	–
5985	467290.57	1302507.12	053° 02' 47.69"	039° 15' 52.36"	Картометрический метод	5.00	–
5986	467303.66	1302489.97	053° 02' 48.12"	039° 15' 51.45"	Картометрический метод	5.00	–
5987	467306.82	1302484.35	053° 02' 48.23"	039° 15' 51.15"	Картометрический метод	5.00	–
5988	467326.17	1302442.85	053° 02' 48.87"	039° 15' 48.93"	Картометрический метод	5.00	–
5989	467335.73	1302430.10	053° 02' 49.18"	039° 15' 48.25"	Картометрический метод	5.00	–
5990	467348.40	1302418.00	053° 02' 49.59"	039° 15' 47.61"	Картометрический метод	5.00	–
5991	467354.44	1302410.43	053° 02' 49.79"	039° 15' 47.21"	Картометрический метод	5.00	–
5992	467360.20	1302401.08	053° 02' 49.98"	039° 15' 46.71"	Картометрический метод	5.00	–
5993	467367.12	1302389.58	053° 02' 50.21"	039° 15' 46.10"	Картометрический метод	5.00	–
5994	467377.43	1302371.29	053° 02' 50.55"	039° 15' 45.12"	Картометрический метод	5.00	–
5995	467382.83	1302358.64	053° 02' 50.73"	039° 15' 44.44"	Картометрический метод	5.00	–
5996	467386.02	1302354.91	053° 02' 50.83"	039° 15' 44.25"	Картометрический метод	5.00	–
5997	467392.03	1302351.02	053° 02' 51.03"	039° 15' 44.04"	Картометрический метод	5.00	–
5998	467398.24	1302346.78	053° 02' 51.23"	039° 15' 43.82"	Картометрический метод	5.00	–
5999	467408.62	1302342.89	053° 02' 51.57"	039° 15' 43.61"	Картометрический метод	5.00	–
6000	467413.28	1302339.79	053° 02' 51.72"	039° 15' 43.45"	Картометрический метод	5.00	–
6001	467427.55	1302325.67	053° 02' 52.19"	039° 15' 42.70"	Картометрический метод	5.00	–
6002	467436.74	1302320.12	053° 02' 52.49"	039° 15' 42.41"	Картометрический метод	5.00	–
6003	467442.72	1302318.04	053° 02' 52.68"	039° 15' 42.30"	Картометрический метод	5.00	–
6004	467450.69	1302317.09	053° 02' 52.94"	039° 15' 42.25"	Картометрический метод	5.00	–
6005	467459.20	1302315.48	053° 02' 53.21"	039° 15' 42.17"	Картометрический метод	5.00	–
6006	467479.38	1302308.65	053° 02' 53.87"	039° 15' 41.82"	Картометрический метод	5.00	–
6007	467492.53	1302303.07	053° 02' 54.30"	039° 15' 41.53"	Картометрический метод	5.00	–
6008	467514.39	1302289.11	053° 02' 55.01"	039° 15' 40.79"	Картометрический метод	5.00	–
6009	467525.32	1302285.90	053° 02' 55.36"	039° 15' 40.62"	Картометрический метод	5.00	–
6010	467532.20	1302284.76	053° 02' 55.59"	039° 15' 40.57"	Картометрический метод	5.00	–
6011	467539.05	1302284.73	053° 02' 55.81"	039° 15' 40.57"	Картометрический метод	5.00	–
6012	467545.62	1302283.70	053° 02' 56.02"	039° 15' 40.52"	Картометрический метод	5.00	–
6013	467550.45	1302282.71	053° 02' 56.18"	039° 15' 40.47"	Картометрический метод	5.00	–
6014	467556.72	1302281.13	053° 02' 56.38"	039° 15' 40.39"	Картометрический метод	5.00	–
6015	467567.52	1302279.71	053° 02' 56.73"	039° 15' 40.32"	Картометрический метод	5.00	–

6016	467589.12	1302272.02	053° 02' 57.43"	039° 15' 39.92"	Картометрический метод	5.00	–
6017	467613.58	1302256.24	053° 02' 58.23"	039° 15' 39.08"	Картометрический метод	5.00	–
6018	467620.16	1302251.78	053° 02' 58.44"	039° 15' 38.85"	Картометрический метод	5.00	–
6019	467624.33	1302248.48	053° 02' 58.58"	039° 15' 38.67"	Картометрический метод	5.00	–
6020	467631.14	1302244.43	053° 02' 58.80"	039° 15' 38.46"	Картометрический метод	5.00	–
6021	467633.60	1302241.28	053° 02' 58.88"	039° 15' 38.29"	Картометрический метод	5.00	–
6022	467636.28	1302232.97	053° 02' 58.97"	039° 15' 37.85"	Картометрический метод	5.00	–
6023	467639.58	1302217.79	053° 02' 59.08"	039° 15' 37.03"	Картометрический метод	5.00	–
6024	467641.41	1302210.20	053° 02' 59.14"	039° 15' 36.63"	Картометрический метод	5.00	–
6025	467650.01	1302190.91	053° 02' 59.43"	039° 15' 35.60"	Картометрический метод	5.00	–
6026	467661.22	1302174.76	053° 02' 59.80"	039° 15' 34.74"	Картометрический метод	5.00	–
6027	467678.67	1302159.04	053° 03' 00.37"	039° 15' 33.90"	Картометрический метод	5.00	–
6028	467701.23	1302143.59	053° 03' 01.10"	039° 15' 33.09"	Картометрический метод	5.00	–
6029	467708.44	1302138.65	053° 03' 01.34"	039° 15' 32.83"	Картометрический метод	5.00	–
6030	467721.63	1302126.25	053° 03' 01.77"	039° 15' 32.17"	Картометрический метод	5.00	–
6031	467742.45	1302104.52	053° 03' 02.45"	039° 15' 31.01"	Картометрический метод	5.00	–
6032	467754.34	1302090.32	053° 03' 02.84"	039° 15' 30.26"	Картометрический метод	5.00	–
6033	467756.65	1302083.59	053° 03' 02.92"	039° 15' 29.90"	Картометрический метод	5.00	–
6034	467755.95	1302077.29	053° 03' 02.90"	039° 15' 29.56"	Картометрический метод	5.00	–
6035	467748.56	1302056.07	053° 03' 02.66"	039° 15' 28.42"	Картометрический метод	5.00	–
6036	467743.14	1302044.85	053° 03' 02.49"	039° 15' 27.81"	Картометрический метод	5.00	–
6037	467740.84	1302041.17	053° 03' 02.42"	039° 15' 27.61"	Картометрический метод	5.00	–
6038	467740.33	1302036.27	053° 03' 02.40"	039° 15' 27.35"	Картометрический метод	5.00	–
6039	467745.79	1302015.94	053° 03' 02.59"	039° 15' 26.26"	Картометрический метод	5.00	–
6040	467744.87	1302007.39	053° 03' 02.56"	039° 15' 25.80"	Картометрический метод	5.00	–
6041	467728.31	1301969.97	053° 03' 02.04"	039° 15' 23.78"	Картометрический метод	5.00	–
6042	467726.10	1301962.67	053° 03' 01.97"	039° 15' 23.39"	Картометрический метод	5.00	–
6043	467723.77	1301938.13	053° 03' 01.90"	039° 15' 22.07"	Картометрический метод	5.00	–
6044	467714.62	1301899.13	053° 03' 01.62"	039° 15' 19.97"	Картометрический метод	5.00	–
6045	467712.33	1301894.60	053° 03' 01.55"	039° 15' 19.73"	Картометрический метод	5.00	–
6046	467707.37	1301891.70	053° 03' 01.39"	039° 15' 19.57"	Картометрический метод	5.00	–
6047	467703.66	1301888.23	053° 03' 01.27"	039° 15' 19.38"	Картометрический метод	5.00	–
6048	467696.10	1301880.04	053° 03' 01.03"	039° 15' 18.94"	Картометрический метод	5.00	–
6049	467685.31	1301873.08	053° 03' 00.68"	039° 15' 18.56"	Картометрический метод	5.00	–
6050	467657.83	1301860.68	053° 02' 59.80"	039° 15' 17.88"	Картометрический метод	5.00	–
6051	467647.97	1301853.87	053° 02' 59.48"	039° 15' 17.50"	Картометрический метод	5.00	–
6052	467642.47	1301851.88	053° 02' 59.30"	039° 15' 17.39"	Картометрический метод	5.00	–
6053	467633.22	1301850.24	053° 02' 59.01"	039° 15' 17.30"	Картометрический метод	5.00	–

6054	467612.87	1301842.87	053° 02' 58.35"	039° 15' 16.89"	Картометрический метод	5.00	–
6055	467606.89	1301842.25	053° 02' 58.16"	039° 15' 16.86"	Картометрический метод	5.00	–
6056	467590.96	1301844.25	053° 02' 57.64"	039° 15' 16.95"	Картометрический метод	5.00	–
6057	467582.34	1301844.19	053° 02' 57.36"	039° 15' 16.95"	Картометрический метод	5.00	–
6058	467546.32	1301841.70	053° 02' 56.20"	039° 15' 16.79"	Картометрический метод	5.00	–
6059	467540.81	1301839.81	053° 02' 56.02"	039° 15' 16.69"	Картометрический метод	5.00	–
6060	467533.53	1301833.91	053° 02' 55.79"	039° 15' 16.37"	Картометрический метод	5.00	–
6061	467528.06	1301831.54	053° 02' 55.61"	039° 15' 16.24"	Картометрический метод	5.00	–
6062	467501.10	1301826.53	053° 02' 54.74"	039° 15' 15.95"	Картометрический метод	5.00	–
6063	467488.11	1301826.34	053° 02' 54.32"	039° 15' 15.93"	Картометрический метод	5.00	–
6064	467483.07	1301825.08	053° 02' 54.16"	039° 15' 15.86"	Картометрический метод	5.00	–
6065	467479.36	1301821.98	053° 02' 54.04"	039° 15' 15.69"	Картометрический метод	5.00	–
6066	467475.75	1301820.37	053° 02' 53.92"	039° 15' 15.61"	Картометрический метод	5.00	–
6067	467469.24	1301819.52	053° 02' 53.71"	039° 15' 15.56"	Картометрический метод	5.00	–
6068	467464.75	1301817.72	053° 02' 53.57"	039° 15' 15.46"	Картометрический метод	5.00	–
6069	467458.79	1301810.08	053° 02' 53.38"	039° 15' 15.04"	Картометрический метод	5.00	–
6070	467452.42	1301806.29	053° 02' 53.17"	039° 15' 14.84"	Картометрический метод	5.00	–
6071	467434.66	1301803.09	053° 02' 52.60"	039° 15' 14.66"	Картометрический метод	5.00	–
6072	467417.00	1301804.06	053° 02' 52.03"	039° 15' 14.70"	Картометрический метод	5.00	–
6073	467397.44	1301802.31	053° 02' 51.40"	039° 15' 14.59"	Картометрический метод	5.00	–
6074	467391.41	1301800.79	053° 02' 51.20"	039° 15' 14.51"	Картометрический метод	5.00	–
6075	467386.90	1301796.46	053° 02' 51.06"	039° 15' 14.27"	Картометрический метод	5.00	–
6076	467382.96	1301794.76	053° 02' 50.93"	039° 15' 14.18"	Картометрический метод	5.00	–
6077	467355.08	1301785.63	053° 02' 50.03"	039° 15' 13.67"	Картометрический метод	5.00	–
6078	467344.07	1301780.79	053° 02' 49.68"	039° 15' 13.41"	Картометрический метод	5.00	–
6079	467328.68	1301771.61	053° 02' 49.18"	039° 15' 12.90"	Картометрический метод	5.00	–
6080	467321.00	1301765.80	053° 02' 48.94"	039° 15' 12.59"	Картометрический метод	5.00	–
6081	467315.46	1301758.51	053° 02' 48.76"	039° 15' 12.19"	Картометрический метод	5.00	–
6082	467305.61	1301737.29	053° 02' 48.45"	039° 15' 11.05"	Картометрический метод	5.00	–
6083	467303.11	1301728.18	053° 02' 48.37"	039° 15' 10.56"	Картометрический метод	5.00	–
6084	467300.98	1301704.31	053° 02' 48.31"	039° 15' 09.28"	Картометрический метод	5.00	–
6085	467296.53	1301694.93	053° 02' 48.17"	039° 15' 08.77"	Картометрический метод	5.00	–
6086	467290.36	1301685.65	053° 02' 47.97"	039° 15' 08.27"	Картометрический метод	5.00	–
6087	467281.36	1301676.81	053° 02' 47.68"	039° 15' 07.79"	Картометрический метод	5.00	–
6088	467259.73	1301660.61	053° 02' 46.99"	039° 15' 06.91"	Картометрический метод	5.00	–
6089	467247.21	1301647.70	053° 02' 46.59"	039° 15' 06.21"	Картометрический метод	5.00	–
6090	467230.88	1301624.21	053° 02' 46.07"	039° 15' 04.94"	Картометрический метод	5.00	–
6091	467225.16	1301611.54	053° 02' 45.89"	039° 15' 04.25"	Картометрический метод	5.00	–

6092	467223.49	1301604.59	053° 02' 45.84"	039° 15' 03.88"	Картометрический метод	5.00	–
6093	467226.64	1301587.60	053° 02' 45.95"	039° 15' 02.97"	Картометрический метод	5.00	–
6094	467226.58	1301579.54	053° 02' 45.95"	039° 15' 02.54"	Картометрический метод	5.00	–
6095	467224.97	1301570.88	053° 02' 45.90"	039° 15' 02.07"	Картометрический метод	5.00	–
6096	467222.25	1301564.69	053° 02' 45.81"	039° 15' 01.74"	Картометрический метод	5.00	–
6097	467207.71	1301545.10	053° 02' 45.35"	039° 15' 00.68"	Картометрический метод	5.00	–
6098	467201.58	1301535.88	053° 02' 45.15"	039° 15' 00.18"	Картометрический метод	5.00	–
6099	467186.37	1301509.55	053° 02' 44.67"	039° 14' 58.76"	Картометрический метод	5.00	–
6100	467185.87	1301503.58	053° 02' 44.66"	039° 14' 58.44"	Картометрический метод	5.00	–
6101	467187.29	1301498.17	053° 02' 44.70"	039° 14' 58.15"	Картометрический метод	5.00	–
6102	467193.03	1301487.27	053° 02' 44.89"	039° 14' 57.56"	Картометрический метод	5.00	–
6103	467205.72	1301471.53	053° 02' 45.31"	039° 14' 56.73"	Картометрический метод	5.00	–
6104	467211.96	1301466.63	053° 02' 45.51"	039° 14' 56.47"	Картометрический метод	5.00	–
6105	467218.71	1301463.50	053° 02' 45.73"	039° 14' 56.30"	Картометрический метод	5.00	–
6106	467227.32	1301458.68	053° 02' 46.01"	039° 14' 56.05"	Картометрический метод	5.00	–
6107	467233.84	1301451.94	053° 02' 46.22"	039° 14' 55.69"	Картометрический метод	5.00	–
6108	467247.06	1301433.55	053° 02' 46.66"	039° 14' 54.71"	Картометрический метод	5.00	–
6109	467256.98	1301413.43	053° 02' 46.99"	039° 14' 53.64"	Картометрический метод	5.00	–
6110	467273.25	1301376.75	053° 02' 47.53"	039° 14' 51.68"	Картометрический метод	5.00	–
6111	467281.61	1301362.44	053° 02' 47.80"	039° 14' 50.92"	Картометрический метод	5.00	–
6112	467302.22	1301336.24	053° 02' 48.48"	039° 14' 49.52"	Картометрический метод	5.00	–
6113	467323.33	1301316.35	053° 02' 49.17"	039° 14' 48.47"	Картометрический метод	5.00	–
6114	467357.64	1301281.46	053° 02' 50.29"	039° 14' 46.61"	Картометрический метод	5.00	–
6115	467368.42	1301274.53	053° 02' 50.64"	039° 14' 46.25"	Картометрический метод	5.00	–
6116	467372.51	1301274.65	053° 02' 50.77"	039° 14' 46.25"	Картометрический метод	5.00	–
6117	467375.12	1301279.53	053° 02' 50.85"	039° 14' 46.52"	Картометрический метод	5.00	–
6118	467378.86	1301280.66	053° 02' 50.97"	039° 14' 46.58"	Картометрический метод	5.00	–
6119	467382.50	1301279.19	053° 02' 51.09"	039° 14' 46.50"	Картометрический метод	5.00	–
6120	467387.76	1301274.24	053° 02' 51.26"	039° 14' 46.24"	Картометрический метод	5.00	–
6121	467416.72	1301229.96	053° 02' 52.22"	039° 14' 43.88"	Картометрический метод	5.00	–
6122	467434.38	1301204.65	053° 02' 52.80"	039° 14' 42.53"	Картометрический метод	5.00	–
6123	467461.28	1301174.65	053° 02' 53.68"	039° 14' 40.94"	Картометрический метод	5.00	–
6124	467479.64	1301153.78	053° 02' 54.28"	039° 14' 39.83"	Картометрический метод	5.00	–
6125	467486.70	1301143.12	053° 02' 54.51"	039° 14' 39.26"	Картометрический метод	5.00	–
6126	467491.60	1301131.45	053° 02' 54.67"	039° 14' 38.64"	Картометрический метод	5.00	–
6127	467491.10	1301127.18	053° 02' 54.66"	039° 14' 38.41"	Картометрический метод	5.00	–
6128	467486.43	1301113.88	053° 02' 54.51"	039° 14' 37.69"	Картометрический метод	5.00	–
6129	467481.43	1301100.13	053° 02' 54.35"	039° 14' 36.95"	Картометрический метод	5.00	–

6130	467476.84	1301089.23	053° 02' 54.21"	039° 14' 36.36"	Картометрический метод	5.00	–
6131	467472.51	1301079.70	053° 02' 54.07"	039° 14' 35.85"	Картометрический метод	5.00	–
6132	467462.90	1301065.57	053° 02' 53.77"	039° 14' 35.08"	Картометрический метод	5.00	–
6133	467451.57	1301047.38	053° 02' 53.41"	039° 14' 34.10"	Картометрический метод	5.00	–
6134	467447.97	1301043.27	053° 02' 53.29"	039° 14' 33.88"	Картометрический метод	5.00	–
6135	467444.22	1301039.85	053° 02' 53.17"	039° 14' 33.69"	Картометрический метод	5.00	–
6136	467436.53	1301037.29	053° 02' 52.92"	039° 14' 33.55"	Картометрический метод	5.00	–
6137	467421.82	1301035.40	053° 02' 52.45"	039° 14' 33.44"	Картометрический метод	5.00	–
6138	467415.94	1301035.78	053° 02' 52.26"	039° 14' 33.46"	Картометрический метод	5.00	–
6139	467407.47	1301039.92	053° 02' 51.98"	039° 14' 33.68"	Картометрический метод	5.00	–
6140	467402.49	1301044.62	053° 02' 51.82"	039° 14' 33.92"	Картометрический метод	5.00	–
6141	467397.73	1301047.63	053° 02' 51.67"	039° 14' 34.08"	Картометрический метод	5.00	–
6142	467390.31	1301050.36	053° 02' 51.42"	039° 14' 34.23"	Картометрический метод	5.00	–
6143	467380.60	1301051.81	053° 02' 51.11"	039° 14' 34.30"	Картометрический метод	5.00	–
6144	467366.84	1301050.42	053° 02' 50.66"	039° 14' 34.22"	Картометрический метод	5.00	–
6145	467357.67	1301048.32	053° 02' 50.37"	039° 14' 34.10"	Картометрический метод	5.00	–
6146	467341.80	1301041.18	053° 02' 49.86"	039° 14' 33.71"	Картометрический метод	5.00	–
6147	467335.10	1301039.21	053° 02' 49.64"	039° 14' 33.60"	Картометрический метод	5.00	–
6148	467324.84	1301039.73	053° 02' 49.31"	039° 14' 33.62"	Картометрический метод	5.00	–
6149	467318.15	1301042.34	053° 02' 49.09"	039° 14' 33.75"	Картометрический метод	5.00	–
6150	467311.11	1301044.95	053° 02' 48.86"	039° 14' 33.89"	Картометрический метод	5.00	–
6151	467302.03	1301045.74	053° 02' 48.57"	039° 14' 33.93"	Картометрический метод	5.00	–
6152	467282.97	1301046.65	053° 02' 47.95"	039° 14' 33.97"	Картометрический метод	5.00	–
6153	467258.00	1301044.27	053° 02' 47.15"	039° 14' 33.82"	Картометрический метод	5.00	–
6154	467229.86	1301038.37	053° 02' 46.24"	039° 14' 33.49"	Картометрический метод	5.00	–
6155	467217.83	1301037.01	053° 02' 45.85"	039° 14' 33.41"	Картометрический метод	5.00	–
6156	467211.13	1301034.62	053° 02' 45.63"	039° 14' 33.28"	Картометрический метод	5.00	–
6157	467204.32	1301029.86	053° 02' 45.42"	039° 14' 33.02"	Картометрический метод	5.00	–
6158	467200.92	1301024.18	053° 02' 45.31"	039° 14' 32.71"	Картометрический метод	5.00	–
6159	467194.45	1301020.21	053° 02' 45.10"	039° 14' 32.50"	Картометрический метод	5.00	–
6160	467183.24	1301017.17	053° 02' 44.74"	039° 14' 32.33"	Картометрический метод	5.00	–
6161	467174.61	1301015.88	053° 02' 44.46"	039° 14' 32.25"	Картометрический метод	5.00	–
6162	467168.23	1301013.41	053° 02' 44.25"	039° 14' 32.12"	Картометрический метод	5.00	–
6163	467164.19	1301010.45	053° 02' 44.12"	039° 14' 31.96"	Картометрический метод	5.00	–
6164	467142.77	1300992.20	053° 02' 43.44"	039° 14' 30.96"	Картометрический метод	5.00	–
6165	467121.78	1300976.55	053° 02' 42.76"	039° 14' 30.11"	Картометрический метод	5.00	–
6166	467115.75	1300970.53	053° 02' 42.57"	039° 14' 29.79"	Картометрический метод	5.00	–
6167	467107.67	1300958.92	053° 02' 42.31"	039° 14' 29.16"	Картометрический метод	5.00	–

6168	467103.32	1300954.64	053° 02' 42.17"	039° 14' 28.93"	Картометрический метод	5.00	–
6169	467095.66	1300949.99	053° 02' 41.93"	039° 14' 28.67"	Картометрический метод	5.00	–
6170	467080.13	1300940.39	053° 02' 41.43"	039° 14' 28.15"	Картометрический метод	5.00	–
6171	467065.26	1300932.37	053° 02' 40.95"	039° 14' 27.71"	Картометрический метод	5.00	–
6172	467059.91	1300931.14	053° 02' 40.78"	039° 14' 27.64"	Картометрический метод	5.00	–
6173	467030.93	1300926.95	053° 02' 39.84"	039° 14' 27.40"	Картометрический метод	5.00	–
6174	467017.18	1300924.46	053° 02' 39.40"	039° 14' 27.26"	Картометрический метод	5.00	–
6175	467005.72	1300922.72	053° 02' 39.03"	039° 14' 27.16"	Картометрический метод	5.00	–
6176	466998.78	1300920.49	053° 02' 38.80"	039° 14' 27.03"	Картометрический метод	5.00	–
6177	466986.88	1300913.99	053° 02' 38.42"	039° 14' 26.68"	Картометрический метод	5.00	–
6178	466974.97	1300909.79	053° 02' 38.04"	039° 14' 26.45"	Картометрический метод	5.00	–
6179	466958.34	1300907.84	053° 02' 37.50"	039° 14' 26.33"	Картометрический метод	5.00	–
6180	466950.93	1300905.79	053° 02' 37.26"	039° 14' 26.22"	Картометрический метод	5.00	–
6181	466934.73	1300899.31	053° 02' 36.74"	039° 14' 25.86"	Картометрический метод	5.00	–
6182	466924.23	1300890.01	053° 02' 36.40"	039° 14' 25.36"	Картометрический метод	5.00	–
6183	466914.65	1300878.13	053° 02' 36.10"	039° 14' 24.71"	Картометрический метод	5.00	–
6184	466912.02	1300872.94	053° 02' 36.01"	039° 14' 24.43"	Картометрический метод	5.00	–
6185	466910.70	1300861.28	053° 02' 35.98"	039° 14' 23.81"	Картометрический метод	5.00	–
6186	466909.47	1300857.30	053° 02' 35.94"	039° 14' 23.59"	Картометрический метод	5.00	–
6187	466904.86	1300850.50	053° 02' 35.79"	039° 14' 23.22"	Картометрический метод	5.00	–
6188	466899.32	1300844.32	053° 02' 35.61"	039° 14' 22.89"	Картометрический метод	5.00	–
6189	466896.64	1300838.74	053° 02' 35.53"	039° 14' 22.59"	Картометрический метод	5.00	–
6190	466895.40	1300833.42	053° 02' 35.49"	039° 14' 22.30"	Картометрический метод	5.00	–
6191	466896.57	1300816.87	053° 02' 35.53"	039° 14' 21.41"	Картометрический метод	5.00	–
6192	466895.14	1300803.20	053° 02' 35.49"	039° 14' 20.68"	Картометрический метод	5.00	–
6193	466892.61	1300795.73	053° 02' 35.41"	039° 14' 20.28"	Картометрический метод	5.00	–
6194	466882.93	1300778.36	053° 02' 35.11"	039° 14' 19.34"	Картометрический метод	5.00	–
6195	466880.56	1300773.99	053° 02' 35.03"	039° 14' 19.10"	Картометрический метод	5.00	–
6196	466871.58	1300765.56	053° 02' 34.74"	039° 14' 18.65"	Картометрический метод	5.00	–
6197	466869.41	1300760.16	053° 02' 34.67"	039° 14' 18.36"	Картометрический метод	5.00	–
6198	466866.06	1300745.56	053° 02' 34.57"	039° 14' 17.57"	Картометрический метод	5.00	–
6199	466863.79	1300741.58	053° 02' 34.50"	039° 14' 17.35"	Картометрический метод	5.00	–
6200	466860.68	1300738.86	053° 02' 34.40"	039° 14' 17.21"	Картометрический метод	5.00	–
6201	466852.40	1300736.34	053° 02' 34.13"	039° 14' 17.07"	Картометрический метод	5.00	–
6202	466848.24	1300733.83	053° 02' 34.00"	039° 14' 16.93"	Картометрический метод	5.00	–
6203	466838.21	1300723.04	053° 02' 33.68"	039° 14' 16.35"	Картометрический метод	5.00	–
6204	466833.75	1300719.63	053° 02' 33.53"	039° 14' 16.16"	Картометрический метод	5.00	–
6205	466828.93	1300718.05	053° 02' 33.38"	039° 14' 16.07"	Картометрический метод	5.00	–

6206	466807.79	1300715.41	053° 02' 32.70"	039° 14' 15.92"	Картометрический метод	5.00	–
6207	466801.70	1300715.62	053° 02' 32.50"	039° 14' 15.93"	Картометрический метод	5.00	–
6208	466772.04	1300717.61	053° 02' 31.54"	039° 14' 16.02"	Картометрический метод	5.00	–
6209	466749.04	1300721.41	053° 02' 30.79"	039° 14' 16.21"	Картометрический метод	5.00	–
6210	466736.64	1300727.64	053° 02' 30.39"	039° 14' 16.54"	Картометрический метод	5.00	–
6211	466729.49	1300728.21	053° 02' 30.16"	039° 14' 16.56"	Картометрический метод	5.00	–
6212	466720.08	1300725.94	053° 02' 29.86"	039° 14' 16.43"	Картометрический метод	5.00	–
6213	466710.88	1300725.15	053° 02' 29.56"	039° 14' 16.39"	Картометрический метод	5.00	–
6214	466695.45	1300726.62	053° 02' 29.06"	039° 14' 16.46"	Картометрический метод	5.00	–
6215	466668.89	1300729.12	053° 02' 28.20"	039° 14' 16.58"	Картометрический метод	5.00	–
6216	466659.02	1300730.14	053° 02' 27.88"	039° 14' 16.63"	Картометрический метод	5.00	–
6217	466640.11	1300731.36	053° 02' 27.27"	039° 14' 16.68"	Картометрический метод	5.00	–
6218	466634.01	1300732.61	053° 02' 27.07"	039° 14' 16.74"	Картометрический метод	5.00	–
6219	466627.70	1300735.38	053° 02' 26.86"	039° 14' 16.89"	Картометрический метод	5.00	–
6220	466619.87	1300736.16	053° 02' 26.61"	039° 14' 16.93"	Картометрический метод	5.00	–
6221	466606.91	1300735.74	053° 02' 26.19"	039° 14' 16.90"	Картометрический метод	5.00	–
6222	466599.36	1300734.79	053° 02' 25.95"	039° 14' 16.84"	Картометрический метод	5.00	–
6223	466554.91	1300724.24	053° 02' 24.51"	039° 14' 16.25"	Картометрический метод	5.00	–
6224	466549.45	1300723.10	053° 02' 24.34"	039° 14' 16.19"	Картометрический метод	5.00	–
6225	466539.20	1300723.32	053° 02' 24.01"	039° 14' 16.19"	Картометрический метод	5.00	–
6226	466533.81	1300721.60	053° 02' 23.83"	039° 14' 16.10"	Картометрический метод	5.00	–
6227	466531.77	1300718.08	053° 02' 23.77"	039° 14' 15.91"	Картометрический метод	5.00	–
6228	466530.75	1300710.90	053° 02' 23.74"	039° 14' 15.52"	Картометрический метод	5.00	–
6229	466527.30	1300706.09	053° 02' 23.63"	039° 14' 15.26"	Картометрический метод	5.00	–
6230	466522.25	1300704.04	053° 02' 23.46"	039° 14' 15.15"	Картометрический метод	5.00	–
6231	466515.43	1300704.06	053° 02' 23.24"	039° 14' 15.14"	Картометрический метод	5.00	–
6232	466511.12	1300702.56	053° 02' 23.10"	039° 14' 15.06"	Картометрический метод	5.00	–
6233	466505.69	1300696.80	053° 02' 22.93"	039° 14' 14.75"	Картометрический метод	5.00	–
6234	466501.52	1300693.76	053° 02' 22.80"	039° 14' 14.58"	Картометрический метод	5.00	–
6235	466496.08	1300693.19	053° 02' 22.62"	039° 14' 14.55"	Картометрический метод	5.00	–
6236	466486.66	1300694.89	053° 02' 22.32"	039° 14' 14.64"	Картометрический метод	5.00	–
6237	466479.52	1300694.54	053° 02' 22.09"	039° 14' 14.61"	Картометрический метод	5.00	–
6238	466475.11	1300692.75	053° 02' 21.94"	039° 14' 14.52"	Картометрический метод	5.00	–
6239	466469.72	1300684.57	053° 02' 21.77"	039° 14' 14.07"	Картометрический метод	5.00	–
6240	466465.89	1300664.87	053° 02' 21.65"	039° 14' 13.01"	Картометрический метод	5.00	–
6241	466465.01	1300655.30	053° 02' 21.63"	039° 14' 12.50"	Картометрический метод	5.00	–
6242	466462.33	1300606.26	053° 02' 21.56"	039° 14' 09.87"	Картометрический метод	5.00	–
6243	466462.51	1300597.41	053° 02' 21.57"	039° 14' 09.39"	Картометрический метод	5.00	–

6244	466464.73	1300577.85	053° 02' 21.65"	039° 14' 08.34"	Картометрический метод	5.00	–
6245	466469.87	1300530.10	053° 02' 21.83"	039° 14' 05.78"	Картометрический метод	5.00	–
6246	466470.49	1300512.46	053° 02' 21.86"	039° 14' 04.84"	Картометрический метод	5.00	–
6247	466462.11	1300425.77	053° 02' 21.61"	039° 14' 00.18"	Картометрический метод	5.00	–
6248	466460.50	1300419.25	053° 02' 21.56"	039° 13' 59.83"	Картометрический метод	5.00	–
6249	466452.37	1300402.68	053° 02' 21.31"	039° 13' 58.94"	Картометрический метод	5.00	–
6250	466447.87	1300393.65	053° 02' 21.16"	039° 13' 58.45"	Картометрический метод	5.00	–
6251	466442.60	1300386.32	053° 02' 21.00"	039° 13' 58.05"	Картометрический метод	5.00	–
6252	466438.55	1300375.83	053° 02' 20.87"	039° 13' 57.49"	Картометрический метод	5.00	–
6253	466436.87	1300369.40	053° 02' 20.82"	039° 13' 57.14"	Картометрический метод	5.00	–
6254	466436.73	1300353.54	053° 02' 20.82"	039° 13' 56.29"	Картометрический метод	5.00	–
6255	466435.68	1300348.08	053° 02' 20.78"	039° 13' 56.00"	Картометрический метод	5.00	–
6256	466429.97	1300337.19	053° 02' 20.60"	039° 13' 55.41"	Картометрический метод	5.00	–
6257	466428.35	1300330.76	053° 02' 20.55"	039° 13' 55.06"	Картометрический метод	5.00	–
6258	466426.35	1300307.57	053° 02' 20.50"	039° 13' 53.82"	Картометрический метод	5.00	–
6259	466424.18	1300302.16	053° 02' 20.43"	039° 13' 53.52"	Картометрический метод	5.00	–
6260	466413.73	1300289.24	053° 02' 20.09"	039° 13' 52.83"	Картометрический метод	5.00	–
6261	466403.24	1300270.99	053° 02' 19.76"	039° 13' 51.84"	Картометрический метод	5.00	–
6262	466402.67	1300261.83	053° 02' 19.75"	039° 13' 51.35"	Картометрический метод	5.00	–
6263	466403.01	1300256.21	053° 02' 19.76"	039° 13' 51.05"	Картометрический метод	5.00	–
6264	466400.55	1300250.59	053° 02' 19.68"	039° 13' 50.74"	Картометрический метод	5.00	–
6265	466383.62	1300238.37	053° 02' 19.14"	039° 13' 50.08"	Картометрический метод	5.00	–
6266	466368.17	1300228.27	053° 02' 18.64"	039° 13' 49.53"	Картометрический метод	5.00	–
6267	466352.84	1300221.59	053° 02' 18.15"	039° 13' 49.16"	Картометрический метод	5.00	–
6268	466310.15	1300203.83	053° 02' 16.77"	039° 13' 48.18"	Картометрический метод	5.00	–
6269	466304.05	1300203.64	053° 02' 16.58"	039° 13' 48.17"	Картометрический метод	5.00	–
6270	466295.21	1300206.80	053° 02' 16.29"	039° 13' 48.34"	Картометрический метод	5.00	–
6271	466288.58	1300206.55	053° 02' 16.07"	039° 13' 48.32"	Картометрический метод	5.00	–
6272	466270.93	1300201.27	053° 02' 15.51"	039° 13' 48.03"	Картометрический метод	5.00	–
6273	466261.86	1300194.42	053° 02' 15.21"	039° 13' 47.65"	Картометрический метод	5.00	–
6274	466260.59	1300191.24	053° 02' 15.17"	039° 13' 47.48"	Картометрический метод	5.00	–
6275	466262.13	1300186.65	053° 02' 15.23"	039° 13' 47.24"	Картометрический метод	5.00	–
6276	466262.41	1300183.97	053° 02' 15.24"	039° 13' 47.09"	Картометрический метод	5.00	–
6277	466261.64	1300182.11	053° 02' 15.21"	039° 13' 46.99"	Картометрический метод	5.00	–
6278	466255.01	1300178.75	053° 02' 15.00"	039° 13' 46.81"	Картометрический метод	5.00	–
6279	466252.87	1300179.12	053° 02' 14.93"	039° 13' 46.83"	Картометрический метод	5.00	–
6280	466251.69	1300181.66	053° 02' 14.89"	039° 13' 46.96"	Картометрический метод	5.00	–
6281	466250.15	1300181.80	053° 02' 14.84"	039° 13' 46.97"	Картометрический метод	5.00	–

6282	466243.93	1300178.89	053° 02' 14.64"	039° 13' 46.81"	Картометрический метод	5.00	–
6283	466234.66	1300175.87	053° 02' 14.34"	039° 13' 46.64"	Картометрический метод	5.00	–
6284	466231.38	1300172.12	053° 02' 14.24"	039° 13' 46.44"	Картометрический метод	5.00	–
6285	466227.53	1300160.30	053° 02' 14.12"	039° 13' 45.80"	Картометрический метод	5.00	–
6286	466220.81	1300149.94	053° 02' 13.90"	039° 13' 45.24"	Картометрический метод	5.00	–
6287	466217.61	1300147.68	053° 02' 13.80"	039° 13' 45.12"	Картометрический метод	5.00	–
6288	466213.77	1300146.59	053° 02' 13.67"	039° 13' 45.06"	Картометрический метод	5.00	–
6289	466208.34	1300146.43	053° 02' 13.50"	039° 13' 45.05"	Картометрический метод	5.00	–
6290	466203.94	1300145.19	053° 02' 13.36"	039° 13' 44.98"	Картометрический метод	5.00	–
6291	466196.18	1300140.67	053° 02' 13.11"	039° 13' 44.73"	Картометрический метод	5.00	–
6292	466192.74	1300135.56	053° 02' 13.00"	039° 13' 44.46"	Картометрический метод	5.00	–
6293	466191.07	1300129.18	053° 02' 12.95"	039° 13' 44.11"	Картометрический метод	5.00	–
6294	466190.12	1300116.47	053° 02' 12.92"	039° 13' 43.43"	Картометрический метод	5.00	–
6295	466187.93	1300109.57	053° 02' 12.85"	039° 13' 43.06"	Картометрический метод	5.00	–
6296	466184.73	1300104.36	053° 02' 12.75"	039° 13' 42.78"	Картометрический метод	5.00	–
6297	466175.01	1300095.13	053° 02' 12.44"	039° 13' 42.28"	Картометрический метод	5.00	–
6298	466171.76	1300091.23	053° 02' 12.33"	039° 13' 42.06"	Картометрический метод	5.00	–
6299	466170.96	1300087.61	053° 02' 12.31"	039° 13' 41.87"	Картометрический метод	5.00	–
6300	466172.19	1300084.03	053° 02' 12.35"	039° 13' 41.68"	Картометрический метод	5.00	–
6301	466176.96	1300078.07	053° 02' 12.51"	039° 13' 41.36"	Картометрический метод	5.00	–
6302	466179.00	1300073.32	053° 02' 12.57"	039° 13' 41.11"	Картометрический метод	5.00	–
6303	466180.47	1300065.99	053° 02' 12.62"	039° 13' 40.72"	Картометрический метод	5.00	–
6304	466182.29	1300060.01	053° 02' 12.69"	039° 13' 40.40"	Картометрический метод	5.00	–
6305	466194.30	1300028.85	053° 02' 13.08"	039° 13' 38.73"	Картометрический метод	5.00	–
6306	466196.38	1300026.60	053° 02' 13.15"	039° 13' 38.61"	Картометрический метод	5.00	–
6307	466202.31	1300025.66	053° 02' 13.34"	039° 13' 38.56"	Картометрический метод	5.00	–
6308	466205.23	1300023.30	053° 02' 13.44"	039° 13' 38.44"	Картометрический метод	5.00	–
6309	466207.31	1300017.03	053° 02' 13.51"	039° 13' 38.10"	Картометрический метод	5.00	–
6310	466210.65	1300005.92	053° 02' 13.62"	039° 13' 37.51"	Картометрический метод	5.00	–
6311	466212.62	1299998.43	053° 02' 13.69"	039° 13' 37.11"	Картометрический метод	5.00	–
6312	466214.76	1299987.80	053° 02' 13.76"	039° 13' 36.54"	Картометрический метод	5.00	–
6313	466214.94	1299983.42	053° 02' 13.77"	039° 13' 36.30"	Картометрический метод	5.00	–
6314	466214.16	1299981.36	053° 02' 13.74"	039° 13' 36.19"	Картометрический метод	5.00	–
6315	466212.08	1299979.45	053° 02' 13.68"	039° 13' 36.09"	Картометрический метод	5.00	–
6316	466202.53	1299972.93	053° 02' 13.37"	039° 13' 35.73"	Картометрический метод	5.00	–
6317	466199.10	1299966.63	053° 02' 13.26"	039° 13' 35.39"	Картометрический метод	5.00	–
6318	466198.56	1299960.80	053° 02' 13.25"	039° 13' 35.08"	Картометрический метод	5.00	–
6319	466200.81	1299955.03	053° 02' 13.32"	039° 13' 34.77"	Картометрический метод	5.00	–

6320	466201.80	1299947.55	053° 02' 13.35"	039° 13' 34.37"	Картометрический метод	5.00	–
6321	466204.94	1299917.01	053° 02' 13.47"	039° 13' 32.73"	Картометрический метод	5.00	–
6322	466204.33	1299909.64	053° 02' 13.45"	039° 13' 32.34"	Картометрический метод	5.00	–
6323	466200.19	1299892.68	053° 02' 13.32"	039° 13' 31.43"	Картометрический метод	5.00	–
6324	466196.63	1299887.89	053° 02' 13.21"	039° 13' 31.17"	Картометрический метод	5.00	–
6325	466190.60	1299882.93	053° 02' 13.01"	039° 13' 30.90"	Картометрический метод	5.00	–
6326	466173.12	1299871.38	053° 02' 12.45"	039° 13' 30.27"	Картометрический метод	5.00	–
6327	466167.49	1299868.93	053° 02' 12.27"	039° 13' 30.13"	Картометрический метод	5.00	–
6328	466156.76	1299867.05	053° 02' 11.92"	039° 13' 30.03"	Картометрический метод	5.00	–
6329	466138.03	1299864.55	053° 02' 11.32"	039° 13' 29.88"	Картометрический метод	5.00	–
6330	466105.60	1299862.32	053° 02' 10.27"	039° 13' 29.74"	Картометрический метод	5.00	–
6331	466091.29	1299860.13	053° 02' 09.81"	039° 13' 29.62"	Картометрический метод	5.00	–
6332	466083.75	1299860.28	053° 02' 09.57"	039° 13' 29.62"	Картометрический метод	5.00	–
6333	466071.37	1299864.62	053° 02' 09.16"	039° 13' 29.85"	Картометрический метод	5.00	–
6334	466065.57	1299865.42	053° 02' 08.98"	039° 13' 29.89"	Картометрический метод	5.00	–
6335	466050.21	1299863.91	053° 02' 08.48"	039° 13' 29.80"	Картометрический метод	5.00	–
6336	466045.74	1299860.78	053° 02' 08.34"	039° 13' 29.63"	Картометрический метод	5.00	–
6337	466042.13	1299850.50	053° 02' 08.22"	039° 13' 29.07"	Картометрический метод	5.00	–
6338	466039.54	1299845.15	053° 02' 08.14"	039° 13' 28.79"	Картометрический метод	5.00	–
6339	466036.02	1299841.59	053° 02' 08.03"	039° 13' 28.59"	Картометрический метод	5.00	–
6340	466029.30	1299834.88	053° 02' 07.81"	039° 13' 28.23"	Картометрический метод	5.00	–
6341	466009.94	1299825.02	053° 02' 07.19"	039° 13' 27.69"	Картометрический метод	5.00	–
6342	465990.32	1299818.29	053° 02' 06.56"	039° 13' 27.32"	Картометрический метод	5.00	–
6343	465976.94	1299814.89	053° 02' 06.13"	039° 13' 27.13"	Картометрический метод	5.00	–
6344	465967.11	1299811.89	053° 02' 05.81"	039° 13' 26.96"	Картометрический метод	5.00	–
6345	465953.47	1299802.69	053° 02' 05.37"	039° 13' 26.46"	Картометрический метод	5.00	–
6346	465947.79	1299795.78	053° 02' 05.19"	039° 13' 26.09"	Картометрический метод	5.00	–
6347	465943.51	1299788.55	053° 02' 05.05"	039° 13' 25.70"	Картометрический метод	5.00	–
6348	465939.47	1299766.46	053° 02' 04.93"	039° 13' 24.51"	Картометрический метод	5.00	–
6349	465936.72	1299740.21	053° 02' 04.85"	039° 13' 23.10"	Картометрический метод	5.00	–
6350	465933.72	1299730.02	053° 02' 04.76"	039° 13' 22.55"	Картометрический метод	5.00	–
6351	465929.58	1299720.07	053° 02' 04.63"	039° 13' 22.01"	Картометрический метод	5.00	–
6352	465920.92	1299699.28	053° 02' 04.35"	039° 13' 20.89"	Картометрический метод	5.00	–
6353	465918.55	1299688.80	053° 02' 04.28"	039° 13' 20.33"	Картометрический метод	5.00	–
6354	465918.27	1299676.69	053° 02' 04.27"	039° 13' 19.68"	Картометрический метод	5.00	–
6355	465921.09	1299671.20	053° 02' 04.37"	039° 13' 19.39"	Картометрический метод	5.00	–
6356	465937.84	1299662.12	053° 02' 04.91"	039° 13' 18.91"	Картометрический метод	5.00	–
6357	465947.02	1299654.80	053° 02' 05.21"	039° 13' 18.52"	Картометрический метод	5.00	–

6358	465950.74	1299648.93	053° 02' 05.33"	039° 13' 18.21"	Картометрический метод	5.00	–
6359	465951.68	1299641.01	053° 02' 05.37"	039° 13' 17.78"	Картометрический метод	5.00	–
6360	465954.97	1299628.47	053° 02' 05.48"	039° 13' 17.11"	Картометрический метод	5.00	–
6361	465958.74	1299618.45	053° 02' 05.60"	039° 13' 16.58"	Картометрический метод	5.00	–
6362	465962.85	1299606.73	053° 02' 05.74"	039° 13' 15.95"	Картометрический метод	5.00	–
6363	465968.97	1299581.70	053° 02' 05.95"	039° 13' 14.61"	Картометрический метод	5.00	–
6364	465974.01	1299570.70	053° 02' 06.11"	039° 13' 14.02"	Картометрический метод	5.00	–
6365	465981.64	1299558.62	053° 02' 06.36"	039° 13' 13.38"	Картометрический метод	5.00	–
6366	465987.37	1299548.75	053° 02' 06.55"	039° 13' 12.85"	Картометрический метод	5.00	–
6367	465991.16	1299542.11	053° 02' 06.68"	039° 13' 12.50"	Картометрический метод	5.00	–
6368	465992.88	1299535.15	053° 02' 06.73"	039° 13' 12.13"	Картометрический метод	5.00	–
6369	465991.93	1299519.16	053° 02' 06.71"	039° 13' 11.27"	Картометрический метод	5.00	–
6370	465993.47	1299511.28	053° 02' 06.76"	039° 13' 10.84"	Картометрический метод	5.00	–
6371	466000.00	1299501.77	053° 02' 06.98"	039° 13' 10.34"	Картометрический метод	5.00	–
6372	466001.41	1299496.03	053° 02' 07.02"	039° 13' 10.03"	Картометрический метод	5.00	–
6373	466000.71	1299490.82	053° 02' 07.00"	039° 13' 09.75"	Картометрический метод	5.00	–
6374	466001.36	1299487.35	053° 02' 07.02"	039° 13' 09.57"	Картометрический метод	5.00	–
6375	466007.15	1299481.31	053° 02' 07.21"	039° 13' 09.24"	Картометрический метод	5.00	–
6376	466010.48	1299475.76	053° 02' 07.32"	039° 13' 08.95"	Картометрический метод	5.00	–
6377	466012.63	1299468.37	053° 02' 07.40"	039° 13' 08.55"	Картометрический метод	5.00	–
6378	466011.45	1299464.24	053° 02' 07.36"	039° 13' 08.33"	Картометрический метод	5.00	–
6379	466004.96	1299459.66	053° 02' 07.15"	039° 13' 08.08"	Картометрический метод	5.00	–
6380	466003.88	1299455.21	053° 02' 07.12"	039° 13' 07.84"	Картометрический метод	5.00	–
6381	466006.25	1299440.95	053° 02' 07.20"	039° 13' 07.08"	Картометрический метод	5.00	–
6382	466009.60	1299433.46	053° 02' 07.31"	039° 13' 06.68"	Картометрический метод	5.00	–
6383	466015.91	1299424.52	053° 02' 07.52"	039° 13' 06.20"	Картометрический метод	5.00	–
6384	466025.25	1299408.53	053° 02' 07.82"	039° 13' 05.35"	Картометрический метод	5.00	–
6385	466026.20	1299404.58	053° 02' 07.86"	039° 13' 05.14"	Картометрический метод	5.00	–
6386	466025.27	1299399.60	053° 02' 07.83"	039° 13' 04.87"	Картометрический метод	5.00	–
6387	466025.18	1299394.93	053° 02' 07.83"	039° 13' 04.62"	Картометрический метод	5.00	–
6388	466026.17	1299389.03	053° 02' 07.86"	039° 13' 04.30"	Картометрический метод	5.00	–
6389	466025.36	1299382.90	053° 02' 07.84"	039° 13' 03.97"	Картометрический метод	5.00	–
6390	466022.59	1299377.63	053° 02' 07.75"	039° 13' 03.69"	Картометрический метод	5.00	–
6391	466021.36	1299370.96	053° 02' 07.71"	039° 13' 03.33"	Картометрический метод	5.00	–
6392	466022.50	1299362.70	053° 02' 07.75"	039° 13' 02.89"	Картометрический метод	5.00	–
6393	466022.36	1299358.47	053° 02' 07.75"	039° 13' 02.66"	Картометрический метод	5.00	–
6394	466019.68	1299351.44	053° 02' 07.66"	039° 13' 02.28"	Картометрический метод	5.00	–
6395	466017.88	1299340.96	053° 02' 07.61"	039° 13' 01.72"	Картометрический метод	5.00	–

6396	466018.01	1299328.07	053° 02' 07.62"	039° 13' 01.03"	Картометрический метод	5.00	–
6397	466016.45	1299321.44	053° 02' 07.57"	039° 13' 00.67"	Картометрический метод	5.00	–
6398	466010.29	1299313.13	053° 02' 07.37"	039° 13' 00.22"	Картометрический метод	5.00	–
6399	466006.79	1299302.68	053° 02' 07.26"	039° 12' 59.66"	Картометрический метод	5.00	–
6400	466005.47	1299291.38	053° 02' 07.22"	039° 12' 59.05"	Картометрический метод	5.00	–
6401	466006.30	1299286.49	053° 02' 07.25"	039° 12' 58.79"	Картометрический метод	5.00	–
6402	466010.20	1299277.74	053° 02' 07.38"	039° 12' 58.32"	Картометрический метод	5.00	–
6403	466025.84	1299254.38	053° 02' 07.89"	039° 12' 57.08"	Картометрический метод	5.00	–
6404	466029.54	1299251.64	053° 02' 08.01"	039° 12' 56.93"	Картометрический метод	5.00	–
6405	466037.32	1299249.81	053° 02' 08.27"	039° 12' 56.84"	Картометрический метод	5.00	–
6406	466043.03	1299245.72	053° 02' 08.45"	039° 12' 56.62"	Картометрический метод	5.00	–
6407	466048.25	1299233.92	053° 02' 08.62"	039° 12' 55.99"	Картометрический метод	5.00	–
6408	466049.82	1299228.11	053° 02' 08.68"	039° 12' 55.68"	Картометрический метод	5.00	–
6409	466050.08	1299216.25	053° 02' 08.69"	039° 12' 55.04"	Картометрический метод	5.00	–
6410	466049.81	1299208.50	053° 02' 08.68"	039° 12' 54.63"	Картометрический метод	5.00	–
6411	466049.03	1299200.94	053° 02' 08.66"	039° 12' 54.22"	Картометрический метод	5.00	–
6412	466049.56	1299195.61	053° 02' 08.68"	039° 12' 53.94"	Картометрический метод	5.00	–
6413	466051.58	1299185.56	053° 02' 08.75"	039° 12' 53.40"	Картометрический метод	5.00	–
6414	466055.44	1299174.74	053° 02' 08.88"	039° 12' 52.82"	Картометрический метод	5.00	–
6415	466055.50	1299171.03	053° 02' 08.88"	039° 12' 52.62"	Картометрический метод	5.00	–
6416	466054.41	1299167.23	053° 02' 08.85"	039° 12' 52.42"	Картометрический метод	5.00	–
6417	466050.05	1299154.52	053° 02' 08.71"	039° 12' 51.73"	Картометрический метод	5.00	–
6418	466047.88	1299137.98	053° 02' 08.64"	039° 12' 50.84"	Картометрический метод	5.00	–
6419	466048.38	1299123.57	053° 02' 08.67"	039° 12' 50.07"	Картометрический метод	5.00	–
6420	466051.95	1299110.12	053° 02' 08.79"	039° 12' 49.35"	Картометрический метод	5.00	–
6421	466051.76	1299104.84	053° 02' 08.78"	039° 12' 49.07"	Картометрический метод	5.00	–
6422	466049.98	1299096.38	053° 02' 08.73"	039° 12' 48.61"	Картометрический метод	5.00	–
6423	466050.14	1299090.38	053° 02' 08.73"	039° 12' 48.29"	Картометрический метод	5.00	–
6424	466053.00	1299078.92	053° 02' 08.83"	039° 12' 47.68"	Картометрический метод	5.00	–
6425	466053.77	1299072.80	053° 02' 08.86"	039° 12' 47.35"	Картометрический метод	5.00	–
6426	466052.84	1299062.16	053° 02' 08.83"	039° 12' 46.78"	Картометрический метод	5.00	–
6427	466052.32	1299054.71	053° 02' 08.82"	039° 12' 46.38"	Картометрический метод	5.00	–
6428	466052.96	1299049.66	053° 02' 08.84"	039° 12' 46.11"	Картометрический метод	5.00	–
6429	466061.57	1299029.36	053° 02' 09.12"	039° 12' 45.02"	Картометрический метод	5.00	–
6430	466068.07	1299015.61	053° 02' 09.34"	039° 12' 44.29"	Картометрический метод	5.00	–
6431	466068.98	1299010.87	053° 02' 09.37"	039° 12' 44.03"	Картометрический метод	5.00	–
6432	466068.09	1299000.01	053° 02' 09.34"	039° 12' 43.45"	Картометрический метод	5.00	–
6433	466069.47	1298995.18	053° 02' 09.39"	039° 12' 43.19"	Картометрический метод	5.00	–

6434	466079.19	1298977.43	053° 02' 09.71"	039° 12' 42.24"	Картометрический метод	5.00	–
6435	466080.08	1298970.05	053° 02' 09.74"	039° 12' 41.85"	Картометрический метод	5.00	–
6436	466079.10	1298952.56	053° 02' 09.72"	039° 12' 40.91"	Картометрический метод	5.00	–
6437	466078.05	1298948.64	053° 02' 09.68"	039° 12' 40.70"	Картометрический метод	5.00	–
6438	466071.32	1298936.93	053° 02' 09.47"	039° 12' 40.07"	Картометрический метод	5.00	–
6439	466071.42	1298933.85	053° 02' 09.47"	039° 12' 39.90"	Картометрический метод	5.00	–
6440	466073.46	1298932.48	053° 02' 09.54"	039° 12' 39.83"	Картометрический метод	5.00	–
6441	466077.21	1298933.50	053° 02' 09.66"	039° 12' 39.89"	Картометрический метод	5.00	–
6442	466079.24	1298932.17	053° 02' 09.73"	039° 12' 39.82"	Картометрический метод	5.00	–
6443	466079.30	1298929.35	053° 02' 09.73"	039° 12' 39.66"	Картометрический метод	5.00	–
6444	466077.20	1298925.93	053° 02' 09.66"	039° 12' 39.48"	Картометрический метод	5.00	–
6445	466069.47	1298918.00	053° 02' 09.42"	039° 12' 39.05"	Картометрический метод	5.00	–
6446	466069.11	1298912.23	053° 02' 09.41"	039° 12' 38.74"	Картометрический метод	5.00	–
6447	466072.12	1298901.94	053° 02' 09.51"	039° 12' 38.19"	Картометрический метод	5.00	–
6448	466076.05	1298899.40	053° 02' 09.63"	039° 12' 38.06"	Картометрический метод	5.00	–
6449	466083.63	1298897.26	053° 02' 09.88"	039° 12' 37.94"	Картометрический метод	5.00	–
6450	466088.72	1298891.86	053° 02' 10.05"	039° 12' 37.66"	Картометрический метод	5.00	–
6451	466090.70	1298885.49	053° 02' 10.11"	039° 12' 37.32"	Картометрический метод	5.00	–
6452	466091.90	1298875.04	053° 02' 10.15"	039° 12' 36.76"	Картометрический метод	5.00	–
6453	466091.41	1298868.56	053° 02' 10.14"	039° 12' 36.41"	Картометрический метод	5.00	–
6454	466088.10	1298855.52	053° 02' 10.04"	039° 12' 35.71"	Картометрический метод	5.00	–
6455	466086.39	1298843.21	053° 02' 09.99"	039° 12' 35.05"	Картометрический метод	5.00	–
6456	466085.59	1298825.65	053° 02' 09.97"	039° 12' 34.10"	Картометрический метод	5.00	–
6457	466087.77	1298811.44	053° 02' 10.04"	039° 12' 33.34"	Картометрический метод	5.00	–
6458	466091.96	1298802.32	053° 02' 10.18"	039° 12' 32.85"	Картометрический метод	5.00	–
6459	466102.96	1298789.36	053° 02' 10.54"	039° 12' 32.17"	Картометрический метод	5.00	–
6460	466110.30	1298778.31	053° 02' 10.78"	039° 12' 31.58"	Картометрический метод	5.00	–
6461	466111.88	1298770.68	053° 02' 10.84"	039° 12' 31.17"	Картометрический метод	5.00	–
6462	466111.39	1298755.44	053° 02' 10.82"	039° 12' 30.35"	Картометрический метод	5.00	–
6463	466114.08	1298740.84	053° 02' 10.92"	039° 12' 29.57"	Картометрический метод	5.00	–
6464	466116.81	1298733.81	053° 02' 11.01"	039° 12' 29.19"	Картометрический метод	5.00	–
6465	466131.95	1298711.42	053° 02' 11.50"	039° 12' 28.00"	Картометрический метод	5.00	–
6466	466144.46	1298694.29	053° 02' 11.91"	039° 12' 27.09"	Картометрический метод	5.00	–
6467	466151.41	1298688.95	053° 02' 12.14"	039° 12' 26.80"	Картометрический метод	5.00	–
6468	466163.36	1298676.51	053° 02' 12.53"	039° 12' 26.14"	Картометрический метод	5.00	–
6469	466171.05	1298667.53	053° 02' 12.78"	039° 12' 25.66"	Картометрический метод	5.00	–
6470	466172.62	1298660.66	053° 02' 12.84"	039° 12' 25.30"	Картометрический метод	5.00	–
6471	466171.99	1298645.26	053° 02' 12.82"	039° 12' 24.47"	Картометрический метод	5.00	–

6472	466173.08	1298640.01	053° 02' 12.86"	039° 12' 24.19"	Картометрический метод	5.00	–
6473	466175.23	1298634.85	053° 02' 12.93"	039° 12' 23.91"	Картометрический метод	5.00	–
6474	466178.71	1298629.36	053° 02' 13.04"	039° 12' 23.62"	Картометрический метод	5.00	–
6475	466191.91	1298618.05	053° 02' 13.47"	039° 12' 23.02"	Картометрический метод	5.00	–
6476	466194.47	1298614.04	053° 02' 13.56"	039° 12' 22.81"	Картометрический метод	5.00	–
6477	466196.60	1298608.87	053° 02' 13.63"	039° 12' 22.53"	Картометрический метод	5.00	–
6478	466199.88	1298604.15	053° 02' 13.74"	039° 12' 22.28"	Картометрический метод	5.00	–
6479	466213.55	1298592.82	053° 02' 14.18"	039° 12' 21.68"	Картометрический метод	5.00	–
6480	466217.29	1298588.96	053° 02' 14.30"	039° 12' 21.47"	Картометрический метод	5.00	–
6481	466228.96	1298572.07	053° 02' 14.69"	039° 12' 20.57"	Картометрический метод	5.00	–
6482	466234.55	1298565.64	053° 02' 14.87"	039° 12' 20.23"	Картометрический метод	5.00	–
6483	466243.56	1298557.50	053° 02' 15.16"	039° 12' 19.80"	Картометрический метод	5.00	–
6484	466244.56	1298553.88	053° 02' 15.20"	039° 12' 19.61"	Картометрический метод	5.00	–
6485	466243.94	1298548.78	053° 02' 15.18"	039° 12' 19.33"	Картометрический метод	5.00	–
6486	466244.58	1298546.17	053° 02' 15.20"	039° 12' 19.19"	Картометрический метод	5.00	–
6487	466249.99	1298540.38	053° 02' 15.38"	039° 12' 18.88"	Картометрический метод	5.00	–
6488	466261.48	1298531.09	053° 02' 15.75"	039° 12' 18.39"	Картометрический метод	5.00	–
6489	466281.92	1298521.32	053° 02' 16.42"	039° 12' 17.88"	Картометрический метод	5.00	–
6490	466309.89	1298502.70	053° 02' 17.33"	039° 12' 16.89"	Картометрический метод	5.00	–
6491	466317.74	1298496.82	053° 02' 17.58"	039° 12' 16.58"	Картометрический метод	5.00	–
6492	466326.94	1298487.90	053° 02' 17.88"	039° 12' 16.11"	Картометрический метод	5.00	–
6493	466335.83	1298476.20	053° 02' 18.18"	039° 12' 15.49"	Картометрический метод	5.00	–
6494	466338.29	1298471.43	053° 02' 18.26"	039° 12' 15.23"	Картометрический метод	5.00	–
6495	466342.11	1298455.43	053° 02' 18.39"	039° 12' 14.37"	Картометрический метод	5.00	–
6496	466344.14	1298447.43	053° 02' 18.45"	039° 12' 13.95"	Картометрический метод	5.00	–
6497	466346.48	1298442.09	053° 02' 18.53"	039° 12' 13.66"	Картометрический метод	5.00	–
6498	466353.03	1298432.48	053° 02' 18.75"	039° 12' 13.15"	Картометрический метод	5.00	–
6499	466356.22	1298422.29	053° 02' 18.85"	039° 12' 12.60"	Картометрический метод	5.00	–
6500	466356.38	1298415.53	053° 02' 18.86"	039° 12' 12.24"	Картометрический метод	5.00	–
6501	466355.10	1298408.85	053° 02' 18.82"	039° 12' 11.88"	Картометрический метод	5.00	–
6502	466352.29	1298403.89	053° 02' 18.73"	039° 12' 11.61"	Картометрический метод	5.00	–
6503	466344.13	1298392.30	053° 02' 18.47"	039° 12' 10.99"	Картометрический метод	5.00	–
6504	466338.42	1298382.26	053° 02' 18.29"	039° 12' 10.45"	Картометрический метод	5.00	–
6505	466335.12	1298371.81	053° 02' 18.19"	039° 12' 09.88"	Картометрический метод	5.00	–
6506	466332.73	1298359.19	053° 02' 18.11"	039° 12' 09.21"	Картометрический метод	5.00	–
6507	466333.18	1298354.31	053° 02' 18.13"	039° 12' 08.94"	Картометрический метод	5.00	–
6508	466334.45	1298350.10	053° 02' 18.17"	039° 12' 08.72"	Картометрический метод	5.00	–
6509	466339.23	1298344.38	053° 02' 18.33"	039° 12' 08.41"	Картометрический метод	5.00	–

6510	466344.12	1298340.89	053° 02' 18.49"	039° 12' 08.23"	Картометрический метод	5.00	–
6511	466346.67	1298336.80	053° 02' 18.57"	039° 12' 08.01"	Картометрический метод	5.00	–
6512	466346.76	1298332.26	053° 02' 18.58"	039° 12' 07.77"	Картометрический метод	5.00	–
6513	466343.91	1298317.22	053° 02' 18.49"	039° 12' 06.96"	Картометрический метод	5.00	–
6514	466339.32	1298302.44	053° 02' 18.34"	039° 12' 06.16"	Картометрический метод	5.00	–
6515	466336.12	1298297.50	053° 02' 18.24"	039° 12' 05.90"	Картометрический метод	5.00	–
6516	466330.81	1298294.76	053° 02' 18.07"	039° 12' 05.75"	Картометрический метод	5.00	–
6517	466317.66	1298289.21	053° 02' 17.65"	039° 12' 05.44"	Картометрический метод	5.00	–
6518	466305.32	1298282.86	053° 02' 17.25"	039° 12' 05.09"	Картометрический метод	5.00	–
6519	466297.12	1298279.88	053° 02' 16.99"	039° 12' 04.93"	Картометрический метод	5.00	–
6520	466284.90	1298278.80	053° 02' 16.59"	039° 12' 04.87"	Картометрический метод	5.00	–
6521	466273.36	1298275.29	053° 02' 16.22"	039° 12' 04.67"	Картометрический метод	5.00	–
6522	466258.21	1298268.11	053° 02' 15.73"	039° 12' 04.28"	Картометрический метод	5.00	–
6523	466253.98	1298266.58	053° 02' 15.60"	039° 12' 04.19"	Картометрический метод	5.00	–
6524	466250.07	1298266.98	053° 02' 15.47"	039° 12' 04.21"	Картометрический метод	5.00	–
6525	466242.01	1298269.71	053° 02' 15.21"	039° 12' 04.35"	Картометрический метод	5.00	–
6526	466235.09	1298271.78	053° 02' 14.98"	039° 12' 04.46"	Картометрический метод	5.00	–
6527	466230.33	1298271.33	053° 02' 14.83"	039° 12' 04.44"	Картометрический метод	5.00	–
6528	466225.41	1298268.44	053° 02' 14.67"	039° 12' 04.28"	Картометрический метод	5.00	–
6529	466210.18	1298251.72	053° 02' 14.18"	039° 12' 03.37"	Картометрический метод	5.00	–
6530	466207.17	1298249.81	053° 02' 14.09"	039° 12' 03.27"	Картометрический метод	5.00	–
6531	466203.51	1298250.34	053° 02' 13.97"	039° 12' 03.29"	Картометрический метод	5.00	–
6532	466199.81	1298252.74	053° 02' 13.85"	039° 12' 03.42"	Картометрический метод	5.00	–
6533	466195.75	1298252.67	053° 02' 13.72"	039° 12' 03.42"	Картометрический метод	5.00	–
6534	466188.63	1298250.39	053° 02' 13.49"	039° 12' 03.29"	Картометрический метод	5.00	–
6535	466183.03	1298247.57	053° 02' 13.31"	039° 12' 03.13"	Картометрический метод	5.00	–
6536	466181.09	1298244.62	053° 02' 13.25"	039° 12' 02.98"	Картометрический метод	5.00	–
6537	466180.19	1298239.41	053° 02' 13.22"	039° 12' 02.70"	Картометрический метод	5.00	–
6538	466177.27	1298235.90	053° 02' 13.12"	039° 12' 02.51"	Картометрический метод	5.00	–
6539	466154.32	1298223.65	053° 02' 12.39"	039° 12' 01.84"	Картометрический метод	5.00	–
6540	466141.89	1298216.84	053° 02' 11.99"	039° 12' 01.46"	Картометрический метод	5.00	–
6541	466116.54	1298195.20	053° 02' 11.17"	039° 12' 00.29"	Картометрический метод	5.00	–
6542	466115.04	1298191.38	053° 02' 11.13"	039° 12' 00.08"	Картометрический метод	5.00	–
6543	466114.06	1298180.44	053° 02' 11.10"	039° 11' 59.50"	Картометрический метод	5.00	–
6544	466111.95	1298173.29	053° 02' 11.03"	039° 11' 59.11"	Картометрический метод	5.00	–
6545	466105.99	1298162.47	053° 02' 10.84"	039° 11' 58.53"	Картометрический метод	5.00	–
6546	466096.56	1298150.61	053° 02' 10.54"	039° 11' 57.89"	Картометрический метод	5.00	–
6547	466087.08	1298140.62	053° 02' 10.24"	039° 11' 57.34"	Картометрический метод	5.00	–

6548	466077.93	1298133.30	053° 02' 09.94"	039° 11' 56.95"	Картометрический метод	5.00	–
6549	466073.16	1298129.24	053° 02' 09.79"	039° 11' 56.73"	Картометрический метод	5.00	–
6550	466072.52	1298125.20	053° 02' 09.77"	039° 11' 56.51"	Картометрический метод	5.00	–
6551	466075.11	1298119.34	053° 02' 09.86"	039° 11' 56.20"	Картометрический метод	5.00	–
6552	466076.11	1298111.44	053° 02' 09.89"	039° 11' 55.77"	Картометрический метод	5.00	–
6553	466075.06	1298105.77	053° 02' 09.86"	039° 11' 55.47"	Картометрический метод	5.00	–
6554	466071.30	1298102.00	053° 02' 09.74"	039° 11' 55.26"	Картометрический метод	5.00	–
6555	466065.49	1298099.82	053° 02' 09.55"	039° 11' 55.14"	Картометрический метод	5.00	–
6556	466056.18	1298098.91	053° 02' 09.25"	039° 11' 55.09"	Картометрический метод	5.00	–
6557	466050.64	1298100.86	053° 02' 09.07"	039° 11' 55.19"	Картометрический метод	5.00	–
6558	466048.83	1298099.96	053° 02' 09.01"	039° 11' 55.14"	Картометрический метод	5.00	–
6559	466047.65	1298097.37	053° 02' 08.98"	039° 11' 55.00"	Картометрический метод	5.00	–
6560	466047.01	1298086.29	053° 02' 08.96"	039° 11' 54.41"	Картометрический метод	5.00	–
6561	466048.69	1298081.07	053° 02' 09.02"	039° 11' 54.13"	Картометрический метод	5.00	–
6562	466052.28	1298073.81	053° 02' 09.13"	039° 11' 53.74"	Картометрический метод	5.00	–
6563	466060.99	1298062.55	053° 02' 09.42"	039° 11' 53.14"	Картометрический метод	5.00	–
6564	466062.85	1298057.06	053° 02' 09.48"	039° 11' 52.85"	Картометрический метод	5.00	–
6565	466062.90	1298052.10	053° 02' 09.48"	039° 11' 52.58"	Картометрический метод	5.00	–
6566	466063.19	1298047.48	053° 02' 09.50"	039° 11' 52.33"	Картометрический метод	5.00	–
6567	466065.57	1298038.56	053° 02' 09.58"	039° 11' 51.86"	Картометрический метод	5.00	–
6568	466064.79	1298034.33	053° 02' 09.55"	039° 11' 51.63"	Картометрический метод	5.00	–
6569	466056.99	1298027.60	053° 02' 09.30"	039° 11' 51.26"	Картометрический метод	5.00	–
6570	466055.30	1298024.41	053° 02' 09.25"	039° 11' 51.09"	Картометрический метод	5.00	–
6571	466058.04	1298013.02	053° 02' 09.34"	039° 11' 50.48"	Картометрический метод	5.00	–
6572	466059.89	1298008.48	053° 02' 09.40"	039° 11' 50.24"	Картометрический метод	5.00	–
6573	466074.98	1297985.39	053° 02' 09.90"	039° 11' 49.01"	Картометрический метод	5.00	–
6574	466076.86	1297979.21	053° 02' 09.96"	039° 11' 48.68"	Картометрический метод	5.00	–
6575	466080.81	1297975.73	053° 02' 10.09"	039° 11' 48.49"	Картометрический метод	5.00	–
6576	466091.28	1297971.51	053° 02' 10.43"	039° 11' 48.27"	Картометрический метод	5.00	–
6577	466097.49	1297967.12	053° 02' 10.63"	039° 11' 48.04"	Картометрический метод	5.00	–
6578	466103.10	1297960.23	053° 02' 10.81"	039° 11' 47.67"	Картометрический метод	5.00	–
6579	466107.31	1297953.96	053° 02' 10.95"	039° 11' 47.34"	Картометрический метод	5.00	–
6580	466112.79	1297943.75	053° 02' 11.13"	039° 11' 46.79"	Картометрический метод	5.00	–
6581	466116.78	1297933.90	053° 02' 11.27"	039° 11' 46.27"	Картометрический метод	5.00	–
6582	466119.01	1297927.96	053° 02' 11.34"	039° 11' 45.95"	Картометрический метод	5.00	–
6583	466118.64	1297924.28	053° 02' 11.33"	039° 11' 45.75"	Картометрический метод	5.00	–
6584	466115.69	1297920.28	053° 02' 11.23"	039° 11' 45.54"	Картометрический метод	5.00	–
6585	466115.96	1297918.70	053° 02' 11.24"	039° 11' 45.45"	Картометрический метод	5.00	–

6586	466117.53	1297918.11	053° 02' 11.29"	039° 11' 45.42"	Картометрический метод	5.00	–
6587	466120.94	1297919.44	053° 02' 11.40"	039° 11' 45.49"	Картометрический метод	5.00	–
6588	466123.73	1297918.97	053° 02' 11.49"	039° 11' 45.47"	Картометрический метод	5.00	–
6589	466124.63	1297916.47	053° 02' 11.52"	039° 11' 45.34"	Картометрический метод	5.00	–
6590	466123.55	1297913.02	053° 02' 11.49"	039° 11' 45.15"	Картометрический метод	5.00	–
6591	466123.50	1297906.12	053° 02' 11.49"	039° 11' 44.78"	Картометрический метод	5.00	–
6592	466124.41	1297901.67	053° 02' 11.52"	039° 11' 44.54"	Картометрический метод	5.00	–
6593	466130.81	1297890.32	053° 02' 11.73"	039° 11' 43.94"	Картометрический метод	5.00	–
6594	466137.43	1297882.77	053° 02' 11.95"	039° 11' 43.53"	Картометрический метод	5.00	–
6595	466139.79	1297876.82	053° 02' 12.03"	039° 11' 43.22"	Картометрический метод	5.00	–
6596	466141.97	1297864.07	053° 02' 12.10"	039° 11' 42.53"	Картометрический метод	5.00	–
6597	466147.58	1297853.81	053° 02' 12.29"	039° 11' 41.99"	Картометрический метод	5.00	–
6598	466170.28	1297828.88	053° 02' 13.03"	039° 11' 40.66"	Картометрический метод	5.00	–
6599	466175.24	1297824.39	053° 02' 13.19"	039° 11' 40.42"	Картометрический метод	5.00	–
6600	466183.07	1297819.97	053° 02' 13.45"	039° 11' 40.19"	Картометрический метод	5.00	–
6601	466185.90	1297817.02	053° 02' 13.54"	039° 11' 40.03"	Картометрический метод	5.00	–
6602	466195.02	1297803.61	053° 02' 13.84"	039° 11' 39.32"	Картометрический метод	5.00	–
6603	466197.77	1297800.68	053° 02' 13.93"	039° 11' 39.16"	Картометрический метод	5.00	–
6604	466207.24	1297797.46	053° 02' 14.23"	039° 11' 38.99"	Картометрический метод	5.00	–
6605	466214.32	1297793.89	053° 02' 14.47"	039° 11' 38.81"	Картометрический метод	5.00	–
6606	466239.01	1297778.81	053° 02' 15.27"	039° 11' 38.01"	Картометрический метод	5.00	–
6607	466250.38	1297774.66	053° 02' 15.64"	039° 11' 37.79"	Картометрический метод	5.00	–
6608	466258.53	1297769.49	053° 02' 15.90"	039° 11' 37.52"	Картометрический метод	5.00	–
6609	466262.07	1297766.21	053° 02' 16.02"	039° 11' 37.35"	Картометрический метод	5.00	–
6610	466270.22	1297754.19	053° 02' 16.29"	039° 11' 36.70"	Картометрический метод	5.00	–
6611	466273.98	1297751.05	053° 02' 16.41"	039° 11' 36.54"	Картометрический метод	5.00	–
6612	466278.48	1297749.60	053° 02' 16.55"	039° 11' 36.46"	Картометрический метод	5.00	–
6613	466287.69	1297747.69	053° 02' 16.85"	039° 11' 36.37"	Картометрический метод	5.00	–
6614	466293.14	1297746.01	053° 02' 17.03"	039° 11' 36.28"	Картометрический метод	5.00	–
6615	466296.73	1297743.06	053° 02' 17.15"	039° 11' 36.12"	Картометрический метод	5.00	–
6616	466299.96	1297738.73	053° 02' 17.25"	039° 11' 35.89"	Картометрический метод	5.00	–
6617	466300.04	1297734.44	053° 02' 17.26"	039° 11' 35.66"	Картометрический метод	5.00	–
6618	466297.11	1297730.69	053° 02' 17.16"	039° 11' 35.46"	Картометрический метод	5.00	–
6619	466296.66	1297726.32	053° 02' 17.15"	039° 11' 35.22"	Картометрический метод	5.00	–
6620	466299.20	1297723.48	053° 02' 17.23"	039° 11' 35.07"	Картометрический метод	5.00	–
6621	466310.79	1297720.18	053° 02' 17.61"	039° 11' 34.90"	Картометрический метод	5.00	–
6622	466325.95	1297716.22	053° 02' 18.10"	039° 11' 34.70"	Картометрический метод	5.00	–
6623	466329.88	1297714.65	053° 02' 18.23"	039° 11' 34.61"	Картометрический метод	5.00	–

6624	466332.39	1297712.24	053° 02' 18.31"	039° 11' 34.49"	Картометрический метод	5.00	–
6625	466338.90	1297702.27	053° 02' 18.52"	039° 11' 33.96"	Картометрический метод	5.00	–
6626	466346.56	1297692.68	053° 02' 18.77"	039° 11' 33.44"	Картометрический метод	5.00	–
6627	466354.31	1297681.45	053° 02' 19.03"	039° 11' 32.85"	Картометрический метод	5.00	–
6628	466358.88	1297673.22	053° 02' 19.18"	039° 11' 32.41"	Картометрический метод	5.00	–
6629	466363.90	1297667.09	053° 02' 19.34"	039° 11' 32.08"	Картометрический метод	5.00	–
6630	466366.29	1297662.60	053° 02' 19.42"	039° 11' 31.84"	Картометрический метод	5.00	–
6631	466368.93	1297655.13	053° 02' 19.51"	039° 11' 31.44"	Картометрический метод	5.00	–
6632	466371.94	1297648.84	053° 02' 19.61"	039° 11' 31.11"	Картометрический метод	5.00	–
6633	466376.97	1297641.51	053° 02' 19.78"	039° 11' 30.71"	Картометрический метод	5.00	–
6634	466378.85	1297636.79	053° 02' 19.84"	039° 11' 30.46"	Картометрический метод	5.00	–
6635	466379.54	1297628.74	053° 02' 19.86"	039° 11' 30.03"	Картометрический метод	5.00	–
6636	466379.35	1297615.56	053° 02' 19.86"	039° 11' 29.32"	Картометрический метод	5.00	–
6637	466378.78	1297607.80	053° 02' 19.84"	039° 11' 28.91"	Картометрический метод	5.00	–
6638	466375.25	1297599.33	053° 02' 19.73"	039° 11' 28.45"	Картометрический метод	5.00	–
6639	466374.72	1297593.46	053° 02' 19.72"	039° 11' 28.13"	Картометрический метод	5.00	–
6640	466375.60	1297588.15	053° 02' 19.75"	039° 11' 27.85"	Картометрический метод	5.00	–
6641	466380.90	1297574.66	053° 02' 19.92"	039° 11' 27.13"	Картометрический метод	5.00	–
6642	466379.96	1297568.75	053° 02' 19.90"	039° 11' 26.81"	Картометрический метод	5.00	–
6643	466376.56	1297562.32	053° 02' 19.79"	039° 11' 26.46"	Картометрический метод	5.00	–
6644	466370.12	1297557.85	053° 02' 19.58"	039° 11' 26.22"	Картометрический метод	5.00	–
6645	466368.52	1297554.81	053° 02' 19.53"	039° 11' 26.06"	Картометрический метод	5.00	–
6646	466367.53	1297549.58	053° 02' 19.50"	039° 11' 25.78"	Картометрический метод	5.00	–
6647	466369.34	1297534.63	053° 02' 19.56"	039° 11' 24.97"	Картометрический метод	5.00	–
6648	466368.15	1297529.03	053° 02' 19.53"	039° 11' 24.67"	Картометрический метод	5.00	–
6649	466361.70	1297518.25	053° 02' 19.32"	039° 11' 24.09"	Картометрический метод	5.00	–
6650	466361.29	1297515.33	053° 02' 19.31"	039° 11' 23.93"	Картометрический метод	5.00	–
6651	466362.04	1297511.52	053° 02' 19.33"	039° 11' 23.73"	Картометрический метод	5.00	–
6652	466361.48	1297508.82	053° 02' 19.32"	039° 11' 23.59"	Картометрический метод	5.00	–
6653	466359.59	1297507.76	053° 02' 19.26"	039° 11' 23.53"	Картометрический метод	5.00	–
6654	466352.24	1297506.68	053° 02' 19.02"	039° 11' 23.47"	Картометрический метод	5.00	–
6655	466343.06	1297505.28	053° 02' 18.72"	039° 11' 23.39"	Картометрический метод	5.00	–
6656	466335.17	1297502.84	053° 02' 18.47"	039° 11' 23.25"	Картометрический метод	5.00	–
6657	466323.60	1297493.94	053° 02' 18.10"	039° 11' 22.77"	Картометрический метод	5.00	–
6658	466319.56	1297492.76	053° 02' 17.97"	039° 11' 22.70"	Картометрический метод	5.00	–
6659	466314.16	1297492.67	053° 02' 17.79"	039° 11' 22.69"	Картометрический метод	5.00	–
6660	466310.25	1297491.85	053° 02' 17.66"	039° 11' 22.65"	Картометрический метод	5.00	–
6661	466303.31	1297487.49	053° 02' 17.44"	039° 11' 22.41"	Картометрический метод	5.00	–

6662	466301.36	1297484.54	053° 02' 17.38"	039° 11' 22.25"	Картометрический метод	5.00	–
6663	466299.54	1297473.19	053° 02' 17.32"	039° 11' 21.64"	Картометрический метод	5.00	–
6664	466299.68	1297464.98	053° 02' 17.33"	039° 11' 21.20"	Картометрический метод	5.00	–
6665	466297.27	1297457.58	053° 02' 17.26"	039° 11' 20.80"	Картометрический метод	5.00	–
6666	466293.02	1297449.22	053° 02' 17.12"	039° 11' 20.35"	Картометрический метод	5.00	–
6667	466283.91	1297436.56	053° 02' 16.83"	039° 11' 19.67"	Картометрический метод	5.00	–
6668	466281.55	1297432.90	053° 02' 16.76"	039° 11' 19.47"	Картометрический метод	5.00	–
6669	466277.73	1297430.52	053° 02' 16.63"	039° 11' 19.34"	Картометрический метод	5.00	–
6670	466264.05	1297426.49	053° 02' 16.19"	039° 11' 19.12"	Картометрический метод	5.00	–
6671	466261.18	1297424.82	053° 02' 16.10"	039° 11' 19.02"	Картометрический метод	5.00	–
6672	466260.32	1297421.74	053° 02' 16.07"	039° 11' 18.86"	Картометрический метод	5.00	–
6673	466260.51	1297411.41	053° 02' 16.08"	039° 11' 18.30"	Картометрический метод	5.00	–
6674	466257.95	1297402.70	053° 02' 16.00"	039° 11' 17.84"	Картометрический метод	5.00	–
6675	466254.12	1297398.39	053° 02' 15.88"	039° 11' 17.60"	Картометрический метод	5.00	–
6676	466246.53	1297392.01	053° 02' 15.64"	039° 11' 17.26"	Картометрический метод	5.00	–
6677	466242.02	1297385.54	053° 02' 15.49"	039° 11' 16.91"	Картометрический метод	5.00	–
6678	466238.30	1297371.78	053° 02' 15.38"	039° 11' 16.17"	Картометрический метод	5.00	–
6679	466233.94	1297363.57	053° 02' 15.24"	039° 11' 15.72"	Картометрический метод	5.00	–
6680	466227.68	1297357.12	053° 02' 15.04"	039° 11' 15.37"	Картометрический метод	5.00	–
6681	466221.55	1297347.22	053° 02' 14.84"	039° 11' 14.84"	Картометрический метод	5.00	–
6682	466215.42	1297334.83	053° 02' 14.65"	039° 11' 14.17"	Картометрический метод	5.00	–
6683	466211.16	1297329.84	053° 02' 14.51"	039° 11' 13.90"	Картометрический метод	5.00	–
6684	466194.59	1297314.99	053° 02' 13.98"	039° 11' 13.10"	Картометрический метод	5.00	–
6685	466177.79	1297299.20	053° 02' 13.44"	039° 11' 12.24"	Картометрический метод	5.00	–
6686	466159.50	1297282.58	053° 02' 12.85"	039° 11' 11.34"	Картометрический метод	5.00	–
6687	466141.43	1297263.92	053° 02' 12.28"	039° 11' 10.33"	Картометрический метод	5.00	–
6688	466134.96	1297255.79	053° 02' 12.07"	039° 11' 09.89"	Картометрический метод	5.00	–
6689	466130.04	1297252.30	053° 02' 11.91"	039° 11' 09.70"	Картометрический метод	5.00	–
6690	466127.77	1297249.44	053° 02' 11.84"	039° 11' 09.54"	Картометрический метод	5.00	–
6691	466126.54	1297244.95	053° 02' 11.80"	039° 11' 09.30"	Картометрический метод	5.00	–
6692	466125.81	1297242.23	053° 02' 11.78"	039° 11' 09.15"	Картометрический метод	5.00	–
6693	466123.41	1297239.27	053° 02' 11.70"	039° 11' 08.99"	Картометрический метод	5.00	–
6694	466120.59	1297237.64	053° 02' 11.61"	039° 11' 08.91"	Картометрический метод	5.00	–
6695	466119.28	1297235.92	053° 02' 11.57"	039° 11' 08.81"	Картометрический метод	5.00	–
6696	466117.69	1297228.88	053° 02' 11.52"	039° 11' 08.43"	Картометрический метод	5.00	–
6697	466112.29	1297211.45	053° 02' 11.35"	039° 11' 07.50"	Картометрический метод	5.00	–
6698	466110.06	1297195.02	053° 02' 11.28"	039° 11' 06.61"	Картометрический метод	5.00	–
6699	466110.15	1297188.93	053° 02' 11.29"	039° 11' 06.29"	Картометрический метод	5.00	–

6700	466111.42	1297187.07	053° 02' 11.33"	039° 11' 06.19"	Картометрический метод	5.00	–
6701	466114.60	1297184.48	053° 02' 11.43"	039° 11' 06.05"	Картометрический метод	5.00	–
6702	466121.41	1297184.67	053° 02' 11.65"	039° 11' 06.06"	Картометрический метод	5.00	–
6703	466124.63	1297183.35	053° 02' 11.76"	039° 11' 05.99"	Картометрический метод	5.00	–
6704	466126.86	1297179.99	053° 02' 11.83"	039° 11' 05.82"	Картометрический метод	5.00	–
6705	466127.72	1297175.63	053° 02' 11.86"	039° 11' 05.58"	Картометрический метод	5.00	–
6706	466126.77	1297171.32	053° 02' 11.83"	039° 11' 05.35"	Картометрический метод	5.00	–
6707	466124.86	1297168.41	053° 02' 11.77"	039° 11' 05.19"	Картометрический метод	5.00	–
6708	466125.00	1297165.28	053° 02' 11.78"	039° 11' 05.03"	Картометрический метод	5.00	–
6709	466129.95	1297157.61	053° 02' 11.94"	039° 11' 04.62"	Картометрический метод	5.00	–
6710	466131.44	1297153.48	053° 02' 11.99"	039° 11' 04.40"	Картометрический метод	5.00	–
6711	466132.85	1297146.03	053° 02' 12.04"	039° 11' 04.00"	Картометрический метод	5.00	–
6712	466136.16	1297140.90	053° 02' 12.15"	039° 11' 03.72"	Картометрический метод	5.00	–
6713	466138.80	1297139.32	053° 02' 12.23"	039° 11' 03.64"	Картометрический метод	5.00	–
6714	466143.70	1297139.09	053° 02' 12.39"	039° 11' 03.63"	Картометрический метод	5.00	–
6715	466152.96	1297138.45	053° 02' 12.69"	039° 11' 03.60"	Картометрический метод	5.00	–
6716	466156.82	1297137.64	053° 02' 12.81"	039° 11' 03.56"	Картометрический метод	5.00	–
6717	466158.95	1297134.00	053° 02' 12.88"	039° 11' 03.36"	Картометрический метод	5.00	–
6718	466161.11	1297128.69	053° 02' 12.96"	039° 11' 03.08"	Картометрический метод	5.00	–
6719	466165.78	1297122.57	053° 02' 13.11"	039° 11' 02.75"	Картометрический метод	5.00	–
6720	466169.38	1297120.05	053° 02' 13.23"	039° 11' 02.62"	Картометрический метод	5.00	–
6721	466176.13	1297117.91	053° 02' 13.45"	039° 11' 02.51"	Картометрический метод	5.00	–
6722	466182.42	1297114.87	053° 02' 13.65"	039° 11' 02.35"	Картометрический метод	5.00	–
6723	466192.68	1297106.31	053° 02' 13.98"	039° 11' 01.90"	Картометрический метод	5.00	–
6724	466192.91	1297104.04	053° 02' 13.99"	039° 11' 01.77"	Картометрический метод	5.00	–
6725	466191.27	1297103.18	053° 02' 13.94"	039° 11' 01.73"	Картометрический метод	5.00	–
6726	466186.24	1297103.73	053° 02' 13.78"	039° 11' 01.75"	Картометрический метод	5.00	–
6727	466182.02	1297103.95	053° 02' 13.64"	039° 11' 01.76"	Картометрический метод	5.00	–
6728	466181.20	1297102.82	053° 02' 13.61"	039° 11' 01.70"	Картометрический метод	5.00	–
6729	466181.64	1297101.32	053° 02' 13.63"	039° 11' 01.62"	Картометрический метод	5.00	–
6730	466184.09	1297097.10	053° 02' 13.71"	039° 11' 01.40"	Картометрический метод	5.00	–
6731	466192.98	1297089.07	053° 02' 14.00"	039° 11' 00.97"	Картометрический метод	5.00	–
6732	466195.43	1297085.28	053° 02' 14.08"	039° 11' 00.77"	Картометрический метод	5.00	–
6733	466198.13	1297076.41	053° 02' 14.17"	039° 11' 00.29"	Картометрический метод	5.00	–
6734	466201.39	1297071.28	053° 02' 14.28"	039° 11' 00.02"	Картометрический метод	5.00	–
6735	466206.39	1297067.84	053° 02' 14.44"	039° 10' 59.84"	Картометрический метод	5.00	–
6736	466211.94	1297066.56	053° 02' 14.62"	039° 10' 59.77"	Картометрический метод	5.00	–
6737	466222.52	1297066.21	053° 02' 14.96"	039° 10' 59.76"	Картометрический метод	5.00	–

6738	466226.39	1297064.19	053° 02' 15.09"	039° 10' 59.65"	Картометрический метод	5.00	–
6739	466229.91	1297060.36	053° 02' 15.20"	039° 10' 59.45"	Картометрический метод	5.00	–
6740	466232.98	1297056.58	053° 02' 15.30"	039° 10' 59.25"	Картометрический метод	5.00	–
6741	466235.27	1297055.31	053° 02' 15.38"	039° 10' 59.18"	Картометрический метод	5.00	–
6742	466238.47	1297055.16	053° 02' 15.48"	039° 10' 59.18"	Картометрический метод	5.00	–
6743	466243.82	1297056.64	053° 02' 15.65"	039° 10' 59.26"	Картометрический метод	5.00	–
6744	466248.24	1297057.15	053° 02' 15.80"	039° 10' 59.29"	Картометрический метод	5.00	–
6745	466262.29	1297054.14	053° 02' 16.25"	039° 10' 59.13"	Картометрический метод	5.00	–
6746	466266.88	1297052.01	053° 02' 16.40"	039° 10' 59.02"	Картометрический метод	5.00	–
6747	466275.74	1297043.34	053° 02' 16.69"	039° 10' 58.56"	Картометрический метод	5.00	–
6748	466280.50	1297041.97	053° 02' 16.84"	039° 10' 58.49"	Картометрический метод	5.00	–
6749	466288.02	1297042.39	053° 02' 17.09"	039° 10' 58.52"	Картометрический метод	5.00	–
6750	466291.00	1297041.51	053° 02' 17.18"	039° 10' 58.47"	Картометрический метод	5.00	–
6751	466295.03	1297037.08	053° 02' 17.32"	039° 10' 58.23"	Картометрический метод	5.00	–
6752	466298.32	1297036.65	053° 02' 17.42"	039° 10' 58.21"	Картометрический метод	5.00	–
6753	466306.03	1297039.07	053° 02' 17.67"	039° 10' 58.35"	Картометрический метод	5.00	–
6754	466311.44	1297039.90	053° 02' 17.85"	039° 10' 58.39"	Картометрический метод	5.00	–
6755	466317.91	1297038.21	053° 02' 18.06"	039° 10' 58.31"	Картометрический метод	5.00	–
6756	466324.70	1297034.30	053° 02' 18.28"	039° 10' 58.10"	Картометрический метод	5.00	–
6757	466329.40	1297033.06	053° 02' 18.43"	039° 10' 58.04"	Картометрический метод	5.00	–
6758	466342.13	1297032.07	053° 02' 18.84"	039° 10' 57.99"	Картометрический метод	5.00	–
6759	466348.05	1297031.14	053° 02' 19.03"	039° 10' 57.94"	Картометрический метод	5.00	–
6760	466351.13	1297029.80	053° 02' 19.13"	039° 10' 57.87"	Картометрический метод	5.00	–
6761	466353.06	1297030.26	053° 02' 19.20"	039° 10' 57.90"	Картометрический метод	5.00	–
6762	466355.13	1297034.05	053° 02' 19.26"	039° 10' 58.10"	Картометрический метод	5.00	–
6763	466356.87	1297035.63	053° 02' 19.32"	039° 10' 58.19"	Картометрический метод	5.00	–
6764	466367.36	1297037.72	053° 02' 19.66"	039° 10' 58.31"	Картометрический метод	5.00	–
6765	466374.08	1297037.45	053° 02' 19.87"	039° 10' 58.30"	Картометрический метод	5.00	–
6766	466377.75	1297035.77	053° 02' 19.99"	039° 10' 58.21"	Картометрический метод	5.00	–
6767	466386.47	1297031.55	053° 02' 20.28"	039° 10' 57.99"	Картометрический метод	5.00	–
6768	466393.10	1297029.87	053° 02' 20.49"	039° 10' 57.90"	Картометрический метод	5.00	–
6769	466397.50	1297028.14	053° 02' 20.63"	039° 10' 57.81"	Картометрический метод	5.00	–
6770	466403.08	1297024.20	053° 02' 20.82"	039° 10' 57.60"	Картометрический метод	5.00	–
6771	466407.03	1297023.65	053° 02' 20.94"	039° 10' 57.57"	Картометрический метод	5.00	–
6772	466412.16	1297024.56	053° 02' 21.11"	039° 10' 57.62"	Картометрический метод	5.00	–
6773	466416.25	1297025.33	053° 02' 21.24"	039° 10' 57.67"	Картометрический метод	5.00	–
6774	466418.52	1297024.88	053° 02' 21.31"	039° 10' 57.64"	Картометрический метод	5.00	–
6775	466425.74	1297021.06	053° 02' 21.55"	039° 10' 57.44"	Картометрический метод	5.00	–

6776	466431.18	1297020.79	053° 02' 21.73"	039° 10' 57.43"	Картометрический метод	5.00	–
6777	466441.72	1297020.90	053° 02' 22.07"	039° 10' 57.44"	Картометрический метод	5.00	–
6778	466447.57	1297020.47	053° 02' 22.26"	039° 10' 57.42"	Картометрический метод	5.00	–
6779	466455.50	1297018.29	053° 02' 22.51"	039° 10' 57.31"	Картометрический метод	5.00	–
6780	466470.34	1297017.47	053° 02' 22.99"	039° 10' 57.27"	Картометрический метод	5.00	–
6781	466480.29	1297014.26	053° 02' 23.32"	039° 10' 57.11"	Картометрический метод	5.00	–
6782	466484.63	1297011.70	053° 02' 23.46"	039° 10' 56.97"	Картометрический метод	5.00	–
6783	466488.68	1297007.57	053° 02' 23.59"	039° 10' 56.75"	Картометрический метод	5.00	–
6784	466495.56	1297002.75	053° 02' 23.81"	039° 10' 56.50"	Картометрический метод	5.00	–
6785	466510.41	1296998.00	053° 02' 24.30"	039° 10' 56.25"	Картометрический метод	5.00	–
6786	466533.98	1296986.80	053° 02' 25.06"	039° 10' 55.66"	Картометрический метод	5.00	–
6787	466538.11	1296984.77	053° 02' 25.20"	039° 10' 55.55"	Картометрический метод	5.00	–
6788	466541.75	1296984.54	053° 02' 25.31"	039° 10' 55.54"	Картометрический метод	5.00	–
6789	466545.86	1296985.45	053° 02' 25.45"	039° 10' 55.59"	Картометрический метод	5.00	–
6790	466548.83	1296984.23	053° 02' 25.54"	039° 10' 55.53"	Картометрический метод	5.00	–
6791	466551.15	1296980.54	053° 02' 25.62"	039° 10' 55.33"	Картометрический метод	5.00	–
6792	466553.06	1296974.28	053° 02' 25.68"	039° 10' 55.00"	Картометрический метод	5.00	–
6793	466558.41	1296967.02	053° 02' 25.86"	039° 10' 54.61"	Картометрический метод	5.00	–
6794	466575.31	1296942.90	053° 02' 26.41"	039° 10' 53.33"	Картометрический метод	5.00	–
6795	466578.14	1296937.71	053° 02' 26.51"	039° 10' 53.05"	Картометрический метод	5.00	–
6796	466580.95	1296927.39	053° 02' 26.60"	039° 10' 52.50"	Картометрический метод	5.00	–
6797	466581.08	1296922.83	053° 02' 26.61"	039° 10' 52.25"	Картометрический метод	5.00	–
6798	466580.43	1296915.33	053° 02' 26.59"	039° 10' 51.85"	Картометрический метод	5.00	–
6799	466581.14	1296909.20	053° 02' 26.61"	039° 10' 51.52"	Картометрический метод	5.00	–
6800	466587.14	1296894.03	053° 02' 26.81"	039° 10' 50.71"	Картометрический метод	5.00	–
6801	466589.38	1296889.14	053° 02' 26.88"	039° 10' 50.45"	Картометрический метод	5.00	–
6802	466593.85	1296871.93	053° 02' 27.03"	039° 10' 49.53"	Картометрический метод	5.00	–
6803	466599.28	1296851.02	053° 02' 27.22"	039° 10' 48.41"	Картометрический метод	5.00	–
6804	466600.28	1296839.71	053° 02' 27.25"	039° 10' 47.80"	Картометрический метод	5.00	–
6805	466599.78	1296833.08	053° 02' 27.24"	039° 10' 47.45"	Картометрический метод	5.00	–
6806	466596.94	1296820.37	053° 02' 27.15"	039° 10' 46.76"	Картометрический метод	5.00	–
6807	466596.49	1296814.03	053° 02' 27.14"	039° 10' 46.42"	Картометрический метод	5.00	–
6808	466596.94	1296782.83	053° 02' 27.16"	039° 10' 44.75"	Картометрический метод	5.00	–
6809	466599.20	1296771.90	053° 02' 27.24"	039° 10' 44.16"	Картометрический метод	5.00	–
6810	466606.01	1296754.93	053° 02' 27.46"	039° 10' 43.25"	Картометрический метод	5.00	–
6811	466607.16	1296748.81	053° 02' 27.50"	039° 10' 42.93"	Картометрический метод	5.00	–
6812	466609.02	1296734.32	053° 02' 27.57"	039° 10' 42.15"	Картометрический метод	5.00	–
6813	466614.11	1296694.54	053° 02' 27.75"	039° 10' 40.02"	Картометрический метод	5.00	–

6814	466613.27	1296678.02	053° 02' 27.72"	039° 10' 39.13"	Картометрический метод	5.00	–
6815	466609.65	1296664.05	053° 02' 27.61"	039° 10' 38.38"	Картометрический метод	5.00	–
6816	466595.20	1296635.75	053° 02' 27.15"	039° 10' 36.85"	Картометрический метод	5.00	–
6817	466592.39	1296626.82	053° 02' 27.06"	039° 10' 36.37"	Картометрический метод	5.00	–
6818	466590.13	1296614.51	053° 02' 26.99"	039° 10' 35.71"	Картометрический метод	5.00	–
6819	466590.50	1296605.96	053° 02' 27.01"	039° 10' 35.25"	Картометрический метод	5.00	–
6820	466593.99	1296592.20	053° 02' 27.13"	039° 10' 34.51"	Картометрический метод	5.00	–
6821	466599.05	1296563.96	053° 02' 27.30"	039° 10' 33.00"	Картометрический метод	5.00	–
6822	466597.86	1296539.37	053° 02' 27.27"	039° 10' 31.68"	Картометрический метод	5.00	–
6823	466591.05	1296498.79	053° 02' 27.06"	039° 10' 29.50"	Картометрический метод	5.00	–
6824	466584.89	1296478.98	053° 02' 26.87"	039° 10' 28.43"	Картометрический метод	5.00	–
6825	466577.56	1296464.32	053° 02' 26.64"	039° 10' 27.64"	Картометрический метод	5.00	–
6826	466568.43	1296455.46	053° 02' 26.34"	039° 10' 27.16"	Картометрический метод	5.00	–
6827	466542.45	1296443.61	053° 02' 25.51"	039° 10' 26.51"	Картометрический метод	5.00	–
6828	466529.71	1296440.42	053° 02' 25.09"	039° 10' 26.34"	Картометрический метод	5.00	–
6829	466521.02	1296440.99	053° 02' 24.81"	039° 10' 26.36"	Картометрический метод	5.00	–
6830	466478.13	1296455.77	053° 02' 23.42"	039° 10' 27.13"	Картометрический метод	5.00	–
6831	466470.50	1296459.59	053° 02' 23.17"	039° 10' 27.33"	Картометрический метод	5.00	–
6832	466460.01	1296473.34	053° 02' 22.83"	039° 10' 28.07"	Картометрический метод	5.00	–
6833	466457.47	1296485.65	053° 02' 22.74"	039° 10' 28.73"	Картометрический метод	5.00	–
6834	466458.83	1296504.23	053° 02' 22.78"	039° 10' 29.72"	Картометрический метод	5.00	–
6835	466462.65	1296513.00	053° 02' 22.90"	039° 10' 30.20"	Картометрический метод	5.00	–
6836	466467.08	1296519.56	053° 02' 23.04"	039° 10' 30.55"	Картометрический метод	5.00	–
6837	466471.52	1296526.13	053° 02' 23.19"	039° 10' 30.91"	Картометрический метод	5.00	–
6838	466488.55	1296537.78	053° 02' 23.73"	039° 10' 31.54"	Картометрический метод	5.00	–
6839	466491.32	1296543.17	053° 02' 23.82"	039° 10' 31.83"	Картометрический метод	5.00	–
6840	466490.23	1296549.73	053° 02' 23.78"	039° 10' 32.18"	Картометрический метод	5.00	–
6841	466487.67	1296558.65	053° 02' 23.70"	039° 10' 32.66"	Картометрический метод	5.00	–
6842	466475.15	1296583.70	053° 02' 23.29"	039° 10' 34.00"	Картометрический метод	5.00	–
6843	466467.84	1296592.28	053° 02' 23.05"	039° 10' 34.45"	Картометрический метод	5.00	–
6844	466461.49	1296597.33	053° 02' 22.84"	039° 10' 34.72"	Картометрический метод	5.00	–
6845	466439.84	1296610.25	053° 02' 22.13"	039° 10' 35.40"	Картометрический метод	5.00	–
6846	466401.20	1296627.34	053° 02' 20.88"	039° 10' 36.30"	Картометрический метод	5.00	–
6847	466372.64	1296643.19	053° 02' 19.95"	039° 10' 37.14"	Картометрический метод	5.00	–
6848	466294.17	1296678.46	053° 02' 17.40"	039° 10' 38.99"	Картометрический метод	5.00	–
6849	466282.60	1296681.95	053° 02' 17.03"	039° 10' 39.17"	Картометрический метод	5.00	–
6850	466276.06	1296681.75	053° 02' 16.81"	039° 10' 39.16"	Картометрический метод	5.00	–
6851	466242.90	1296676.18	053° 02' 15.74"	039° 10' 38.84"	Картометрический метод	5.00	–

6852	466235.85	1296672.77	053° 02' 15.52"	039° 10' 38.65"	Картометрический метод	5.00	–
6853	466210.20	1296651.07	053° 02' 14.69"	039° 10' 37.47"	Картометрический метод	5.00	–
6854	466204.01	1296644.90	053° 02' 14.50"	039° 10' 37.14"	Картометрический метод	5.00	–
6855	466197.93	1296639.83	053° 02' 14.30"	039° 10' 36.87"	Картометрический метод	5.00	–
6856	466196.44	1296636.52	053° 02' 14.25"	039° 10' 36.69"	Картометрический метод	5.00	–
6857	466198.93	1296627.25	053° 02' 14.34"	039° 10' 36.19"	Картометрический метод	5.00	–
6858	466198.91	1296623.03	053° 02' 14.34"	039° 10' 35.96"	Картометрический метод	5.00	–
6859	466195.72	1296616.51	053° 02' 14.24"	039° 10' 35.61"	Картометрический метод	5.00	–
6860	466194.41	1296614.31	053° 02' 14.19"	039° 10' 35.49"	Картометрический метод	5.00	–
6861	466190.90	1296613.14	053° 02' 14.08"	039° 10' 35.43"	Картометрический метод	5.00	–
6862	466190.41	1296611.84	053° 02' 14.07"	039° 10' 35.36"	Картометрический метод	5.00	–
6863	466191.00	1296610.78	053° 02' 14.09"	039° 10' 35.30"	Картометрический метод	5.00	–
6864	466196.77	1296606.96	053° 02' 14.27"	039° 10' 35.10"	Картометрический метод	5.00	–
6865	466199.78	1296603.89	053° 02' 14.37"	039° 10' 34.94"	Картометрический метод	5.00	–
6866	466207.07	1296593.28	053° 02' 14.61"	039° 10' 34.37"	Картометрический метод	5.00	–
6867	466207.43	1296587.77	053° 02' 14.62"	039° 10' 34.08"	Картометрический метод	5.00	–
6868	466204.35	1296578.85	053° 02' 14.53"	039° 10' 33.60"	Картометрический метод	5.00	–
6869	466203.51	1296572.47	053° 02' 14.50"	039° 10' 33.25"	Картометрический метод	5.00	–
6870	466204.55	1296564.28	053° 02' 14.54"	039° 10' 32.81"	Картометрический метод	5.00	–
6871	466203.83	1296549.53	053° 02' 14.52"	039° 10' 32.02"	Картометрический метод	5.00	–
6872	466202.10	1296524.43	053° 02' 14.47"	039° 10' 30.67"	Картометрический метод	5.00	–
6873	466200.71	1296503.21	053° 02' 14.43"	039° 10' 29.54"	Картометрический метод	5.00	–
6874	466198.88	1296493.52	053° 02' 14.38"	039° 10' 29.01"	Картометрический метод	5.00	–
6875	466178.83	1296431.60	053° 02' 13.75"	039° 10' 25.68"	Картометрический метод	5.00	–
6876	466174.02	1296404.52	053° 02' 13.60"	039° 10' 24.23"	Картометрический метод	5.00	–
6877	466174.31	1296399.52	053° 02' 13.61"	039° 10' 23.96"	Картометрический метод	5.00	–
6878	466177.77	1296394.50	053° 02' 13.72"	039° 10' 23.69"	Картометрический метод	5.00	–
6879	466196.96	1296400.02	053° 02' 14.34"	039° 10' 24.00"	Картометрический метод	5.00	–
6880	466222.55	1296407.10	053° 02' 15.17"	039° 10' 24.39"	Картометрический метод	5.00	–
6881	466250.70	1296408.92	053° 02' 16.08"	039° 10' 24.50"	Картометрический метод	5.00	–
6882	466284.51	1296408.24	053° 02' 17.17"	039° 10' 24.48"	Картометрический метод	5.00	–
6883	466296.30	1296406.94	053° 02' 17.56"	039° 10' 24.42"	Картометрический метод	5.00	–
6884	466313.34	1296405.06	053° 02' 18.11"	039° 10' 24.33"	Картометрический метод	5.00	–
6885	466377.12	1296390.31	053° 02' 20.17"	039° 10' 23.57"	Картометрический метод	5.00	–
6886	466452.02	1296368.52	053° 02' 22.60"	039° 10' 22.44"	Картометрический метод	5.00	–
6887	466503.54	1296361.25	053° 02' 24.27"	039° 10' 22.07"	Картометрический метод	5.00	–
6888	466534.41	1296358.30	053° 02' 25.27"	039° 10' 21.93"	Картометрический метод	5.00	–
6889	466589.34	1296356.71	053° 02' 27.05"	039° 10' 21.87"	Картометрический метод	5.00	–

6890	466620.58	1296358.94	053° 02' 28.06"	039° 10' 22.01"	Картометрический метод	5.00	–
6891	466648.13	1296357.71	053° 02' 28.95"	039° 10' 21.96"	Картометрический метод	5.00	–
6892	466663.16	1296357.04	053° 02' 29.44"	039° 10' 21.93"	Картометрический метод	5.00	–
6893	466691.58	1296358.34	053° 02' 30.36"	039° 10' 22.01"	Картометрический метод	5.00	–
6894	466732.03	1296363.95	053° 02' 31.66"	039° 10' 22.34"	Картометрический метод	5.00	–
6895	466746.37	1296365.13	053° 02' 32.13"	039° 10' 22.41"	Картометрический метод	5.00	–
6896	466773.13	1296411.42	053° 02' 32.98"	039° 10' 24.91"	Картометрический метод	5.00	–
6897	466796.72	1296518.04	053° 02' 33.71"	039° 10' 30.64"	Картометрический метод	5.00	–
6898	466794.06	1296586.52	053° 02' 34.21"	039° 10' 39.76"	Картометрический метод	5.00	–
1	466814.00	1296687.86	053° 02' 33.71"	039° 10' 45.24"	Картометрический метод	5.00	–

3. План границ прибрежных защитных полос р. Сквирня, протяженностью 32 км по правому берегу и 32 км по левому берегу, расположенной на территории Липецкой области

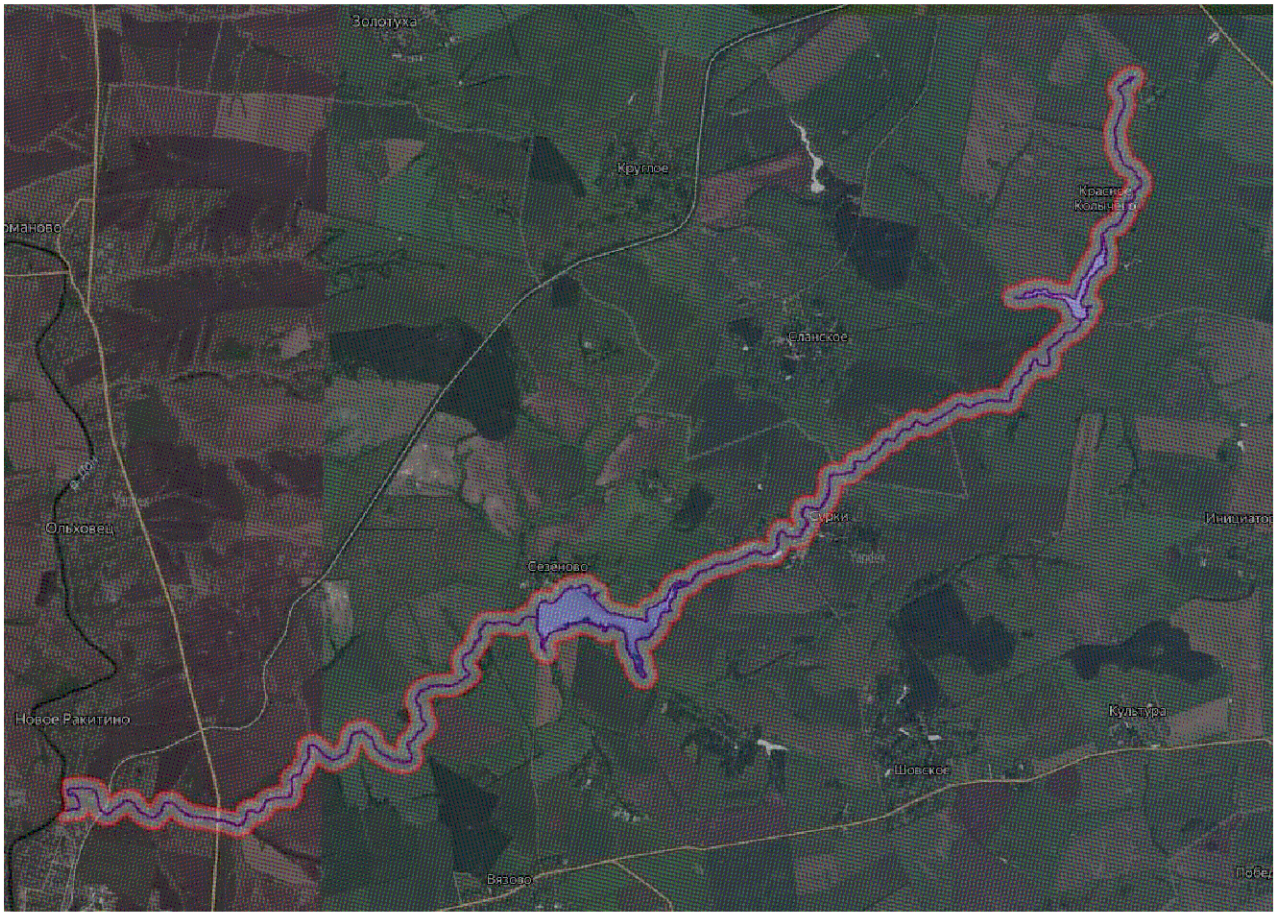

Масштаб 1:200 000

Используемые условные знаки и обозначения:

Граница зоны с особыми условиями использования территории

Граница береговой линии