КОМИТЕТ ГРАДОСТРОИТЕЛЬНОЙ ПОЛИТИКИ
ЛЕНИНГРАДСКОЙ ОБЛАСТИ

ПРИКАЗ

от 13 ноября 2026 года № 148

О внесении изменений в Правила землепользования и застройки муниципального образования Иссадское сельское поселение Волховского муниципального района Ленинградской области

В соответствии с Градостроительным кодексом Российской Федерации, пунктом 1 части 2 статьи 1 областного закона от 7 июля 2014 года № 45-оз «О перераспределении полномочий в области градостроительной деятельности между органами государственной власти Ленинградской области и органами местного самоуправления Ленинградской области», пунктом 2.13 Положения о комитете градостроительной политики Ленинградской области, утвержденного постановлением Правительства Ленинградской области от 9 сентября 2019 года № 421, приказываю:

внести в Правила землепользования и застройки муниципального образования Иссадское сельское поселение Волховского муниципального района Ленинградской области, в редакции приказа комитета по архитектуре и градостроительству Ленинградской области от 30 мая 2016 № 32 (с изменениями), изменения согласно приложению к настоящему приказу.

Председатель комитета И.Я.Кулаков

Государственный регистрационный номер: **01-06-148/2026**
Дата государственной регистрации: **13.11.2026**

Приложение
к приказу комитета
градостроительной политики
Ленинградской области
от 13 ноября 2026 года № 148

Изменения в Правила землепользования и застройки муниципального образования Иссадское сельское поселение Волховского муниципального района Ленинградской области

1. Раздел «**ЗОНЫ СПЕЦИАЛЬНОГО НАЗНАЧЕНИЯ**» таблицы статьи 27.1. «**Перечень территориальных зон**» части III дополнить строками следующего содержания:

«

С-3	Зона режимных территорий
С-3-О	Подзона зоны режимных территорий в границах ООПТ

».

2. Раздел «**ЗОНЫ СПЕЦИАЛЬНОГО НАЗНАЧЕНИЯ**» статьи 27.2 части III дополнить градостроительным регламентом территориальной зоны:

«С-3 ЗОНА РЕЖИМНЫХ ТЕРРИТОРИЙ

1. Кодовое обозначение – С3
2. В пределах территориальной зоны установлена подзона:
   Подзона зоны режимных территорий в границах ООПТ, кодовое обозначение С-3-О
3. Виды разрешенного использования земельных участков

№ п/п	Наименование вида разрешенного использования земельных участков	Код
Основные виды разрешенного использования		
1.	Обеспечение обороны и безопасности<*>	8.0
Условно разрешенные виды использования		
2.	Не установлены	–
Вспомогательные виды разрешенного использования		
3.	Не установлены	–
<*> Виды разрешенного использования земельных участков, расположенных в границах особо охраняемых природных территорий, определяются положением об особо охраняемой природной территории.		

4. Предельные размеры земельных участков, предельные параметры разрешенного строительства, реконструкции объектов капитального строительства в зоне С3

№ п/п	Предельные (минимальные и (или) максимальные) размеры земельных участков и предельные параметры разрешенного строительства, реконструкции объектов капитального строительства, ед. измерения	Минимальное значение	Максимальное значение
1	Предельные (минимальные и (или) максимальные) размеры земельных участков, в том числе их площадь, кв		

2	Минимальные отступы от границ земельных участков в целях определения мест допустимого размещения зданий, строений, сооружений, за пределами которых запрещено строительство зданий, строений, сооружений, м	не подлежат установлению
3	Предельное количество этажей зданий, строений, сооружений, эт.	
4	Максимальный процент застройки в границах земельного участка, определяемый как отношение суммарной площади земельного участка, которая может быть застроена, ко всей площади земельного участка, %	

5. Предельные размеры земельных участков, предельные параметры разрешенного строительства, реконструкции объектов капитального строительства в подзоне С-3-О

№ п/п	Предельные (минимальные и (или) максимальные) размеры земельных участков и предельные параметры разрешенного строительства, реконструкции объектов капитального строительства, ед. измерения	Минимальное значение	Максимальное значение
1	Предельные (минимальные и (или) максимальные) размеры земельных участков, в том числе их площадь, кв	не подлежат установлению<*>	
2	Минимальные отступы от границ земельных участков в целях определения мест допустимого размещения зданий, строений, сооружений, за пределами которых запрещено строительство зданий, строений, сооружений, м		
3	Предельная высота зданий, строений, сооружений, м		
4	Максимальный процент застройки в границах земельного участка, определяемый как отношение суммарной площади земельного участка, которая может быть застроена, ко всей площади земельного участка, %		
<*> Определяется положением об особо охраняемой природной территории памятника природы регионального значения «Нижневолховский»			

».

3. Из раздела «**ТЕРРИТОРИИ, ДЛЯ КОТОРЫХ ГРАДОСТРОИТЕЛЬНЫЕ РЕГЛАМЕНТЫ НЕ УСТАНАВЛИВАЮТСЯ**» статьи 27.2 части III исключить текст следующего содержания:

«**ЗЕМЛИ ОБОРОНЫ И БЕЗОПАСНОСТИ**

Порядок использования и охраны земель обороны и безопасности определяется Земельным кодексом Российской Федерации от 25 октября 2001 № 136-ФЗ.».

4. На карте градостроительного зонирования:

4.1. Установить границы территориальной зоны С-3 «Зона режимных территорий»;

4.2. Установить границы подзоны С-3-О «Подзона зоны режимных территорий в границах ООПТ».

5. На карте зон с особыми условиями территории изменить границы зон с

особыми условиями использования территорий:

- Н-3.1охранная зона объектов электроэнергетики;
- Н-3.2 охранная зона трубопроводов (газопроводов).

6. Приложение «Сведения о границах территориальных зон» дополнить описанием местоположения границ территориальной зоны С-3 «Зона режимных территорий».

Изменения в правила землепользования и застройки муниципального образования Иссадское сельское поселение Волховского муниципального района Ленинградской области

Карта градостроительного зонирования

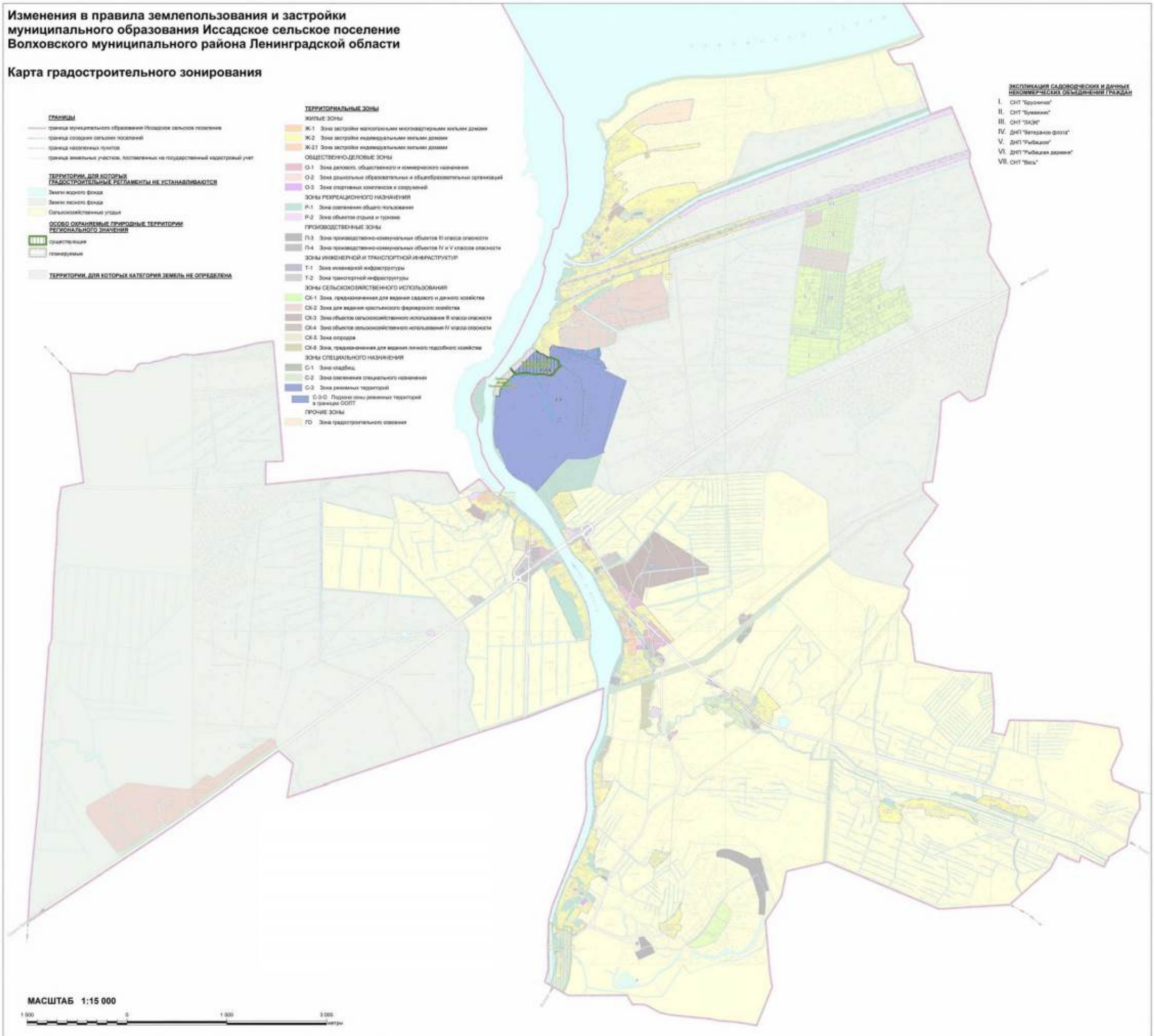

Изменения в правила землепользования и застройки
муниципального образования Иссадское сельское поселение
Волховского муниципального района Ленинградской области

Карта градостроительного зонирования











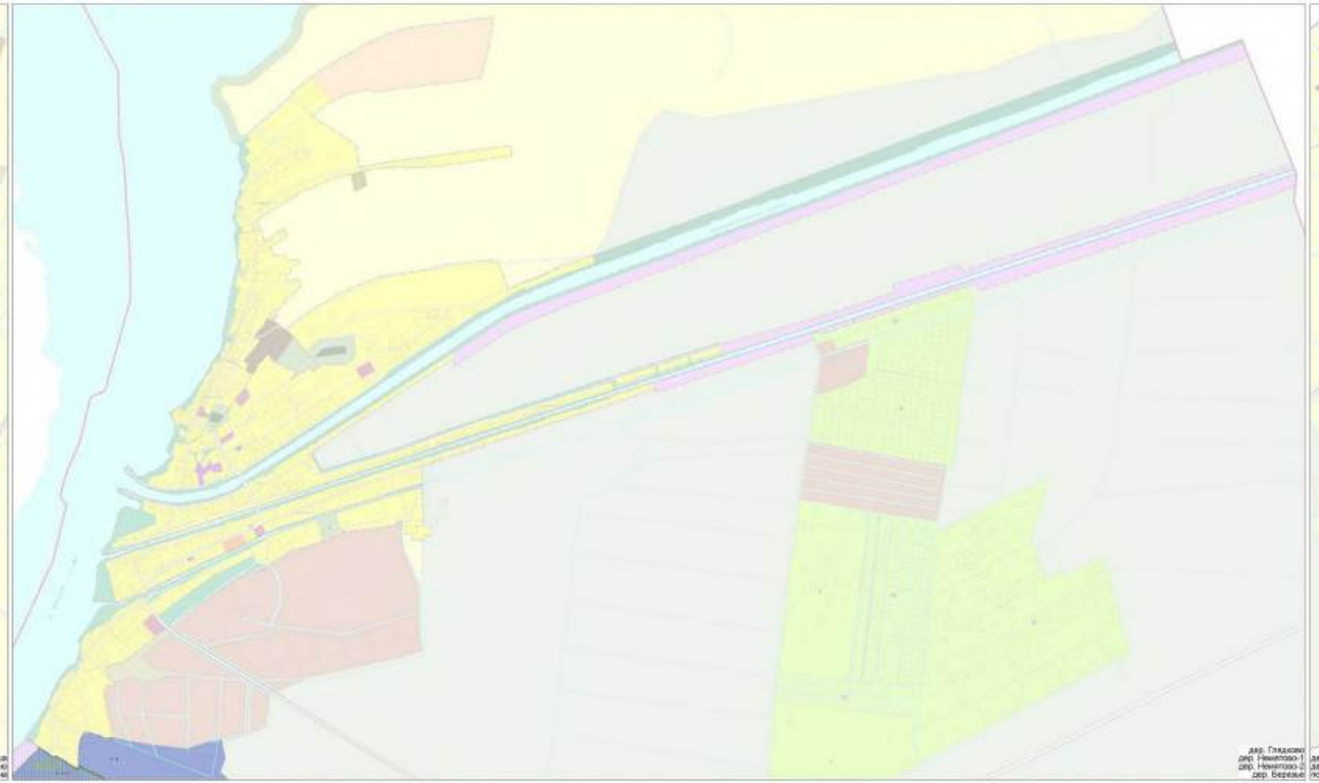



Изменения в правила землепользования и застройки муниципального образования Иссадское сельское поселение Волховского муниципального района Ленинградской области

Карта зон с особыми условиями использования территорий

ГРАНИЦЫ

- граница муниципального образования Иссадское сельское поселение
- граница соседних сельских поселений
- граница населенных пунктов
- граница земельных участков, поставленных на государственный кадастровый учет

ЗОНЫ С ОСОБЫМИ УСЛОВИЯМИ ИСПОЛЬЗОВАНИЯ ТЕРРИТОРИЙ

- Н-1 Санитарно-защитная зона предприятий, сооружений и иных объектов
- Н-2 Санитарный разрыв от объектов транспортной инфраструктуры
- Н-3 Охранные зоны объектов инженерной инфраструктуры
- Н-3.1 Охранная зона объектов электроэнергетики
- Н-3.2 Охранная зона трубопроводов (газопроводов)
- Н-4 Водоохранная зона
- Н-5 Прибрежная защитная полоса
- Н-6 Береговая полоса
- Н-7 Зона санитарной охраны источников питьевого водоснабжения 1 пояса (исключена)
- Н-8 Зона санитарной охраны источников питьевого водоснабжения 2 пояса (исключена)
- Н-9 Зона санитарной охраны источников питьевого водоснабжения 3 пояса (исключена)
- Н-10 Зона затопления паводками водами 1% обеспеченности
- Н-11 Придорожная полоса
- Н-12 Защитная зона объекта культурного наследия*

Зоны санитарной охраны источников питьевого и хозяйственно-бытового водоснабжения:

- I пояс
- II пояс
- III пояс

ОБЪЕКТ КУЛЬТУРНОГО НАСЛЕДИЯ
(номер объекта на плане соответствует порядковому номеру в экспликации объектов культурного наследия)

ЭКСПЛИКАЦИЯ ОБЪЕКТОВ КУЛЬТУРНОГО НАСЛЕДИЯ

№ п/п	Наименование объекта культурного наследия с указанием объектов, входящих в его состав	Местонахождение объекта культурного наследия (адрес местонахождения)	Акт органа государственной власти о его постановке на государственную охрану	Актуализированный адрес объекта культурного наследия
	Федерального значения			
1.	Два братских воина, погребенных в месте строительства Подольского канала (канала имени Москвы)	деревня Никитино, историко-мемориальный комплекс «Подольский канал»	Постановление СМ РСФСР № 634 от 04.12.1979	дер. Никитино, с. на правом берегу р. Волхов, с. Спасо-Бородинского канала
2.	Селище	Иссадский п., Новод. Иссадское с., западнее западного склона	Решение Леноблисполкома № 271 от 16.07.1970	Исадское сельское поселение, 40 км от дер. Иссадье с. западнее западного склона
3.	Склеп двухэтажный XIX-XX вв. на северо-западном кладбище д. Горелавицы	Иссадский п.с., в северной части д.Горелавицы, западнее д. Иссад и севернее кладбища	Решение Леноблисполкома № 271 от 16.07.1970 Решение Леноблисполкома № 380 от 16.06.1988	Исадское сельское поселение, в северной части дер. Горелавицы, на севере д. Иссад и кладбища
4.	Склеп	Иссадский п.с., дер. Горелавицы, в 500 м к югу-западу от северной окраины д. Иссад и на севере склона, обращенного	Решение Леноблисполкома № 271 от 16.07.1970	Исадское сельское поселение, в 500 м южнее дер. Горелавицы на северном склоне р. Волхов
5.	Склеп (Мемориальное захоронение рубежа 6-7 пал. 18 в.)	Иссадский п.с., западная окраина д. Горелавицы	Решение Леноблисполкома № 271 от 16.07.1970 Решение Леноблисполкома № 380 от 16.06.1988	Исадское сельское поселение, на северной окраине дер. Горелавицы
6.	Мемориальное захоронение	Иссадский п.с., северная д. Иссад у местного пункта на правом берегу р. Волхов	Решение Леноблисполкома № 271 от 16.07.1970	Исадское сельское поселение, северная дер. Иссад у местного пункта на правом берегу р. Волхов
7.	Каменный крест в с.с. северном 1 пал. в.в.	№100 юго-западу от церкви Горелавицы	Решение Леноблисполкома № 380 от 16.06.1988	100 км к северу от дер. Горелавицы
		Выявленные		
8.	Поселение «Сокол 2»	0,2 км/зап. - 0,6 км с/з от д. Сокол, на левом берегу р. Волхов	Выявленный ОКН	0,2 км/зап. - 0,6 км с/з севернее дер. Сокол, на левом берегу р. Волхов
9.	Усадьба Кирсановых (Горелавицы)	д. Бабино, Иссадское поселение	Акт постановки на учет № 2-3 от 23.04.1992	Исадское сельское поселение, дер. Бабино
	Церковь Покрова Богородицы		Акт постановки на учет № 282 от 15.08.2001	
	Усадебный дом (Из начальной инвентаризации)	д. Бабино	Акт постановки на учет № 2-3 от 23.04.1992	Исадское сельское поселение, дер. Бабино
	Кухня-каменный склад с Колокольней (Летняя)		Акт постановки на учет № 2-3 от 10.05.1996, № 2-1 от 03.09.1991	
	Конюшня (Зав.складами)		Акт постановки на учет № 2-1 от 03.09.1991	
	Парк		Акт постановки на учет № 2-3 от 23.04.1992	
10.	Церковь Мирония	д. Ротово, Иссадское поселение	Акт постановки на учет № 282 от 15.08.2001	Исадское сельское поселение, дер. Ротово
11.	Типовая церковь	д. Ротово, Иссадское поселение	Акт постановки на учет № 282 от 15.08.2001	Исадское сельское поселение, дер. Ротово
12.	Ж. дом усадьбы Николаевской церкви с торцевой и задней частью	д. Никитино, Иссадское поселение, 12	Акт постановки на учет № 5-3 от 31.05.1996	Исадское сельское поселение, дер. Никитино 1
13.	Селище I д.п. Горелавицы	0,25-0,27 км к ЮЮЗ от северного (0,61-0,68 км к ЮЮЗ от южного) д. Горелавицы; 0,27-0,28 км от крупного перекрестка, начало берегового склона, на краю Иссадского п.с. д. Горелавицы, с	выявленный	Исадское сельское поселение, в 0,25-0,27 к ЮЮЗ от сев. с.дер. Горелавицы; 0,27-0,28 км от крупного перекрестка, на краю Иссадского п.с. сельсовета
14.	Селище Варяжье	5,1 км к ЮЗ от с. Варяжье, край берега р. Волхов (северное + Ю. берега), на западном берегу р. Иссад, от устья реки 400 - Зуевский ручей, далее вдоль р. Волхов	выявленный	5,1 км к ЮЗ от дер. Варяжье, край берега р. Волхов (северное + Ю. берега), на западном берегу р. Иссад, от устья реки 400 - Зуевский ручей, далее вдоль р. Волхов
15.	Селище Иссад 2	1 км к ЮЗ от правого берега р. Волхов, 1,8 км к ЮВ от д. Иссад, на высоком	выявленный	1 км к ЮЗ от правого берега р. Волхов, 1,8 км к ЮВ от дер. Иссад, на высоком возвышении
16.	Два древних и Одно поле -захоронен	Район д. Иссад, р. Волхов, у местности урочище 58 (ЮЗ) Исадское, в 1 км на ЮЗ от Иссадского п.с. Согласно описанию древний холм -80*64.41' с.ш. 30*16.83' в.д.	Акт постановки на учет № 90 от 22.12.2010	Район дер. Иссад, р. Волхов, у местности урочище 58 (ЮЗ) Исадское, в 1 км на ЮЗ от Иссадского п.с. Согласно описанию древний холм -80*64.41' с.ш. 30*16.83' в.д.
17.	Древнее поле -Одно поле -захоронен	Район д. Иссад, р. Волхов, у местности урочище 58 (ЮЗ) Исадское, в 1 км на ЮЗ от Иссадского п.с. Согласно описанию древний холм -80*64.41' с.ш. 30*16.83' в.д.	Акт постановки на учет № 90 от 22.12.2010	Район д. Иссад, р. Волхов, у местности урочище 58 (ЮЗ) Исадское, в 1 км на ЮЗ от Иссадского п.с. Согласно описанию древний холм -80*64.27' с.ш. 30*16.09' в.д.
18.	Древнее поле -Одно поле -Курганная группа	Район д. Иссад, р. Волхов, у местности урочище 58 (ЮЗ) Исадское, в 1 км на ЮЗ от Иссадского п.с. Согласно описанию древний холм -80*64.41' с.ш. 30*16.83' в.д.	Акт постановки на учет № 90 от 22.12.2010	Район д. Иссад, р. Волхов, у местности урочище 58 (ЮЗ) Исадское, в 1 км на ЮЗ от Иссадского п.с. Согласно описанию древний холм -80*64.41' с.ш. 30*16.83' в.д.

* защитная зона объекта культурного наследия отображена на карте в соответствии с изменениями от 5 апреля 2016 года в Федеральный закон от 25 июня 2002 года № 73-ФЗ «Об объектах культурного наследия (памятниках истории и культуры) народов Российской Федерации», вступающими в силу 3 октября 2016 года

N
W E
S

МАСШТАБ 1:15 000

1 500 0 1 500 3 000 метры

Изменения в правила землепользования и застройки муниципального образования
Иссадское сельское поселение Волховского муниципального района Ленинградской области
Карта зон с особыми условиями использования территорий











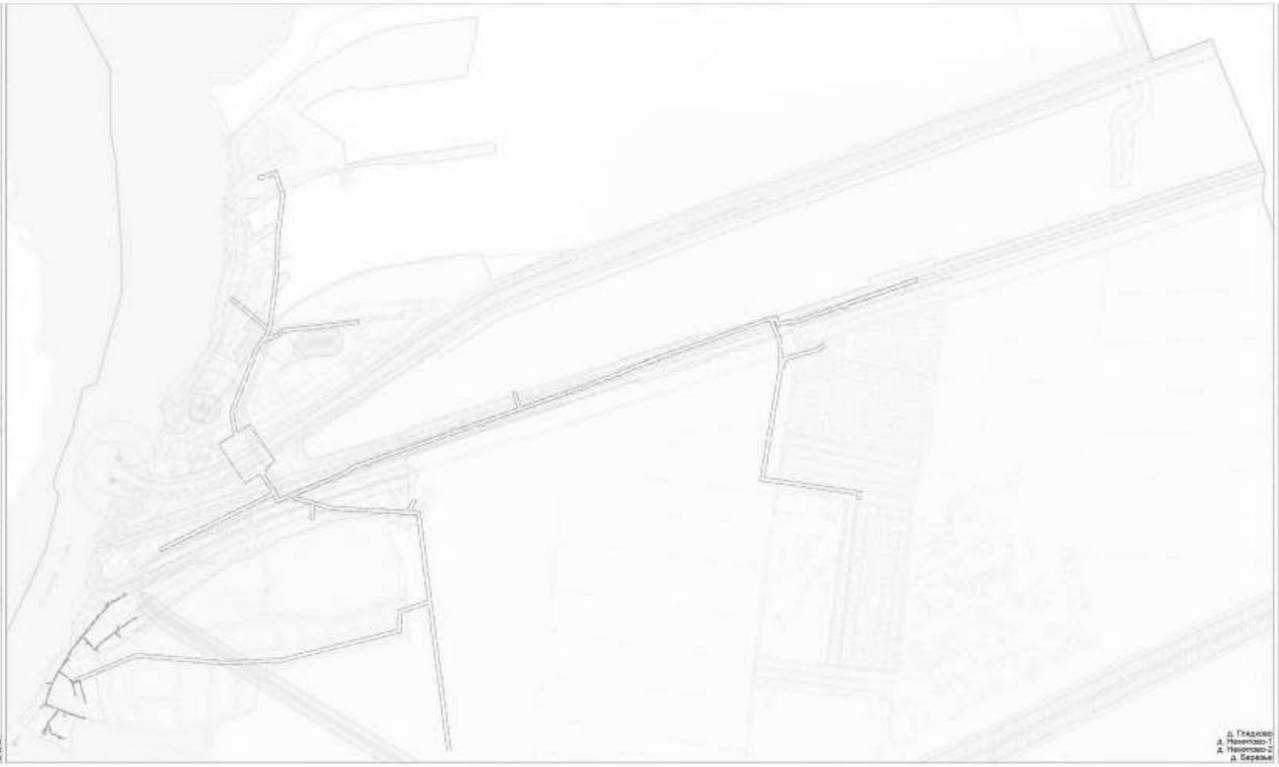



Приложение
к Правилам землепользования и застройки
муниципального образования Иссадское сельское поселение
Волховского муниципального района Ленинградской области

Сведения о границах территориальной зоны

С-3

ГРАФИЧЕСКОЕ ОПИСАНИЕ
местоположения границ населенных пунктов, территориальных зон, особо охраняемых природных территорий, зон с особыми условиями использования территории

Зона режимных территорий (С-3)

(наименование объекта, местоположение границ которого описано (далее - объект))

Раздел 1

Сведения об объекте

№ п/п	Характеристики объекта	Описание характеристик
1	2	3
1	Местоположение объекта	Ленинградская область, м.р-н Волховский, с.п Иссадское
2	Площадь объекта +/- величина погрешности определения площади (Р +/- Дельта Р)	2913083 +/- 29869 м²
3	Иные характеристики объекта	-

Раздел 2

Сведения о местоположении границ объекта

1. Система координат МСК-47, зона 2

2. Сведения о характерных точках границ объекта

Обозначение характерных точек границ	Координаты, м		Метод определения координат характерной точки	Средняя квадратическая погрешность положения характерной точки (Mt), м	Описание обозначения точки на местности (при наличии)
	X	Y			
1	2	3	4	5	6
1	454992.23	2326601.65	Картометрический метод	5.0	-
2	455007.17	2326608.79	Картометрический метод	5.0	-
3	454979.79	2326650.33	Картометрический метод	5.0	-
4	454969.91	2326664.84	Картометрический метод	5.0	-
5	454955.83	2326689.97	Картометрический метод	5.0	-
6	454958.18	2326690.73	Картометрический метод	5.0	-
7	454961.09	2326700.22	Картометрический метод	5.0	-
8	454956.90	2326709.25	Картометрический метод	5.0	-
9	454953.77	2326716.13	Картометрический метод	5.0	-
10	454944.35	2326736.87	Картометрический метод	5.0	-
11	454924.37	2326765.77	Картометрический метод	5.0	-
12	454897.75	2326816.07	Картометрический метод	5.0	-
13	454964.02	2326814.97	Картометрический метод	5.0	-
14	455031.88	2326816.58	Картометрический метод	5.0	-
15	455081.34	2326838.48	Картометрический метод	5.0	-
16	455090.04	2326854.30	Картометрический метод	5.0	-
17	455082.79	2326895.73	Картометрический метод	5.0	-
18	455073.87	2326920.60	Картометрический метод	5.0	-
19	455060.92	2326964.41	Картометрический метод	5.0	-
20	455064.24	2326992.06	Картометрический метод	5.0	-
21	455048.97	2327080.19	Картометрический метод	5.0	-
22	455030.99	2327205.27	Картометрический метод	5.0	-

2. Сведения о характерных точках границ объекта

Обозначение характерных точек границ	Координаты, м		Метод определения координат характерной точки	Средняя квадратическая погрешность положения характерной точки (Mt), м	Описание обозначения точки на местности (при наличии)
	X	Y			
1	2	3	4	5	6
23	455028.22	2327238.46	Картометрический метод	5.0	-
24	455025.69	2327268.73	Картометрический метод	5.0	-
25	455023.66	2327293.03	Картометрический метод	5.0	-
26	455020.68	2327328.56	Картометрический метод	5.0	-
27	455016.62	2327377.23	Картометрический метод	5.0	-
28	455056.84	2327498.13	Картометрический метод	5.0	-
29	455067.88	2327540.19	Картометрический метод	5.0	-
30	455071.74	2327555.36	Картометрический метод	5.0	-
31	454971.09	2327579.37	Картометрический метод	5.0	-
32	454900.35	2327554.02	Картометрический метод	5.0	-
33	454834.34	2327629.03	Картометрический метод	5.0	-
34	454769.58	2327654.94	Картометрический метод	5.0	-
35	454747.75	2327680.13	Картометрический метод	5.0	-
36	454741.89	2327614.50	Картометрический метод	5.0	-
37	454724.39	2327651.55	Картометрический метод	5.0	-
38	454574.55	2327972.56	Картометрический метод	5.0	-
39	454506.73	2327951.77	Картометрический метод	5.0	-
40	453582.76	2327667.93	Картометрический метод	5.0	-
41	453522.59	2327648.71	Картометрический метод	5.0	-
42	453493.55	2327663.01	Картометрический метод	5.0	-
43	453490.55	2327665.48	Картометрический метод	5.0	-
44	453485.92	2327663.95	Картометрический метод	5.0	-
45	453486.74	2327658.32	Картометрический метод	5.0	-
46	453486.84	2327648.65	Картометрический метод	5.0	-
47	453485.04	2327639.03	Картометрический метод	5.0	-

2. Сведения о характерных точках границ объекта

Обозначение характерных точек границ	Координаты, м		Метод определения координат характерной точки	Средняя квадратическая погрешность положения характерной точки (Mt), м	Описание обозначения точки на местности (при наличии)
	X	Y			
1	2	3	4	5	6
48	453479.83	2327627.47	Картометрический метод	5.0	-
49	453466.08	2327603.80	Картометрический метод	5.0	-
50	453449.53	2327574.04	Картометрический метод	5.0	-
51	453441.97	2327558.19	Картометрический метод	5.0	-
52	453430.98	2327530.86	Картометрический метод	5.0	-
53	453409.30	2327466.40	Картометрический метод	5.0	-
54	453389.38	2327400.93	Картометрический метод	5.0	-
55	453388.13	2327383.53	Картометрический метод	5.0	-
56	453387.51	2327346.45	Картометрический метод	5.0	-
57	453384.01	2327304.12	Картометрический метод	5.0	-
58	453382.79	2327261.31	Картометрический метод	5.0	-
59	453382.02	2327205.69	Картометрический метод	5.0	-
60	453383.49	2327140.99	Картометрический метод	5.0	-
61	453383.68	2327123.79	Картометрический метод	5.0	-
62	453382.73	2327123.35	Картометрический метод	5.0	-
63	453332.48	2327070.45	Картометрический метод	5.0	-
64	453254.05	2326986.58	Картометрический метод	5.0	-
65	453225.60	2326958.62	Картометрический метод	5.0	-
66	453200.29	2326937.12	Картометрический метод	5.0	-
67	453161.06	2326903.13	Картометрический метод	5.0	-
68	453144.18	2326888.79	Картометрический метод	5.0	-
69	453120.66	2326869.49	Картометрический метод	5.0	-
70	453039.70	2326800.59	Картометрический метод	5.0	-
71	453014.95	2326779.54	Картометрический метод	5.0	-
72	453009.11	2326775.66	Картометрический метод	5.0	-

2. Сведения о характерных точках границ объекта

Обозначение характерных точек границ	Координаты, м		Метод определения координат характерной точки	Средняя квадратическая погрешность положения характерной точки (Mt), м	Описание обозначения точки на местности (при наличии)
	X	Y			
1	2	3	4	5	6
73	453003.48	2326771.14	Картометрический метод	5.0	-
74	452995.82	2326763.52	Картометрический метод	5.0	-
75	452991.44	2326759.74	Картометрический метод	5.0	-
76	452991.32	2326759.90	Картометрический метод	5.0	-
77	452958.95	2326734.14	Картометрический метод	5.0	-
78	452903.02	2326688.20	Картометрический метод	5.0	-
79	452891.69	2326678.91	Картометрический метод	5.0	-
80	452887.54	2326675.48	Картометрический метод	5.0	-
81	452881.79	2326670.77	Картометрический метод	5.0	-
82	452882.11	2326663.78	Картометрический метод	5.0	-
83	452884.51	2326657.43	Картометрический метод	5.0	-
84	452895.85	2326644.32	Картометрический метод	5.0	-
85	452902.85	2326639.25	Картометрический метод	5.0	-
86	452909.48	2326633.19	Картометрический метод	5.0	-
87	452911.71	2326626.90	Картометрический метод	5.0	-
88	452931.62	2326605.64	Картометрический метод	5.0	-
89	452971.24	2326561.04	Картометрический метод	5.0	-
90	452979.72	2326551.49	Картометрический метод	5.0	-
91	453006.41	2326521.81	Картометрический метод	5.0	-
92	453015.45	2326513.21	Картометрический метод	5.0	-
93	453009.24	2326507.81	Картометрический метод	5.0	-
94	452998.05	2326498.07	Картометрический метод	5.0	-
95	452998.69	2326492.89	Картометрический метод	5.0	-
96	453001.43	2326488.58	Картометрический метод	5.0	-
97	453003.06	2326489.04	Картометрический метод	5.0	-

2. Сведения о характерных точках границ объекта

Обозначение характерных точек границ	Координаты, м		Метод определения координат характерной точки	Средняя квадратическая погрешность положения характерной точки (Mt), м	Описание обозначения точки на местности (при наличии)
	X	Y			
1	2	3	4	5	6
98	453004.59	2326486.90	Картометрический метод	5.0	-
99	453007.20	2326485.89	Картометрический метод	5.0	-
100	453010.95	2326483.77	Картометрический метод	5.0	-
101	453014.28	2326481.31	Картометрический метод	5.0	-
102	453017.20	2326473.83	Картометрический метод	5.0	-
103	453017.03	2326465.15	Картометрический метод	5.0	-
104	453030.17	2326444.04	Картометрический метод	5.0	-
105	453035.04	2326436.38	Картометрический метод	5.0	-
106	453047.84	2326410.43	Картометрический метод	5.0	-
107	453050.04	2326403.81	Картометрический метод	5.0	-
108	453051.67	2326399.66	Картометрический метод	5.0	-
109	453054.34	2326390.03	Картометрический метод	5.0	-
110	453063.58	2326374.51	Картометрический метод	5.0	-
111	453064.09	2326373.89	Картометрический метод	5.0	-
112	453065.26	2326370.39	Картометрический метод	5.0	-
113	453084.06	2326342.40	Картометрический метод	5.0	-
114	453092.86	2326327.00	Картометрический метод	5.0	-
115	453104.63	2326313.23	Картометрический метод	5.0	-
116	453117.64	2326298.02	Картометрический метод	5.0	-
117	453142.30	2326269.15	Картометрический метод	5.0	-
118	453194.36	2326219.31	Картометрический метод	5.0	-
119	453211.77	2326204.66	Картометрический метод	5.0	-
120	453220.29	2326210.94	Картометрический метод	5.0	-
121	453222.75	2326204.13	Картометрический метод	5.0	-
122	453239.03	2326191.45	Картометрический метод	5.0	-

2. Сведения о характерных точках границ объекта

Обозначение характерных точек границ	Координаты, м		Метод определения координат характерной точки	Средняя квадратическая погрешность положения характерной точки (Mt), м	Описание обозначения точки на местности (при наличии)
	X	Y			
1	2	3	4	5	6
123	453239.84	2326189.60	Картометрический метод	5.0	-
124	453261.51	2326200.17	Картометрический метод	5.0	-
125	453276.01	2326185.54	Картометрический метод	5.0	-
126	453295.35	2326171.85	Картометрический метод	5.0	-
127	453348.88	2326148.96	Картометрический метод	5.0	-
128	453382.41	2326134.58	Картометрический метод	5.0	-
129	453514.60	2326077.90	Картометрический метод	5.0	-
130	453520.16	2326075.50	Картометрический метод	5.0	-
131	453525.58	2326072.88	Картометрический метод	5.0	-
132	453523.54	2326067.49	Картометрический метод	5.0	-
133	453522.99	2326066.07	Картометрический метод	5.0	-
134	453517.17	2326051.23	Картометрический метод	5.0	-
135	453513.70	2326042.39	Картометрический метод	5.0	-
136	453537.50	2326034.13	Картометрический метод	5.0	-
137	453548.78	2326029.73	Картометрический метод	5.0	-
138	453600.21	2326017.18	Картометрический метод	5.0	-
139	453655.14	2326007.68	Картометрический метод	5.0	-
140	453720.27	2325998.60	Картометрический метод	5.0	-
141	453768.00	2325998.41	Картометрический метод	5.0	-
142	453768.00	2325999.20	Картометрический метод	5.0	-
143	453805.66	2325999.20	Картометрический метод	5.0	-
144	453805.66	2325998.40	Картометрический метод	5.0	-
145	453838.80	2325998.56	Картометрический метод	5.0	-
146	453874.33	2325999.98	Картометрический метод	5.0	-
147	453882.50	2326000.81	Картометрический метод	5.0	-

2. Сведения о характерных точках границ объекта

Обозначение характерных точек границ	Координаты, м		Метод определения координат характерной точки	Средняя квадратическая погрешность положения характерной точки (Mt), м	Описание обозначения точки на местности (при наличии)
	X	Y			
1	2	3	4	5	6
148	453887.24	2326001.08	Картометрический метод	5.0	-
149	453894.02	2326001.46	Картометрический метод	5.0	-
150	453938.22	2326005.10	Картометрический метод	5.0	-
151	453997.18	2326009.19	Картометрический метод	5.0	-
152	454013.63	2326010.80	Картометрический метод	5.0	-
153	454022.78	2325996.83	Картометрический метод	5.0	-
154	454083.75	2326001.86	Картометрический метод	5.0	-
155	454143.81	2326006.45	Картометрический метод	5.0	-
156	454195.09	2326009.66	Картометрический метод	5.0	-
157	454199.91	2326010.04	Картометрический метод	5.0	-
158	454228.97	2326012.42	Картометрический метод	5.0	-
159	454305.43	2326018.67	Картометрический метод	5.0	-
160	454311.28	2326024.81	Картометрический метод	5.0	-
161	454310.66	2326032.86	Картометрический метод	5.0	-
162	454307.93	2326067.98	Картометрический метод	5.0	-
163	454387.37	2326075.49	Картометрический метод	5.0	-
164	454399.37	2326078.37	Картометрический метод	5.0	-
165	454408.96	2326082.09	Картометрический метод	5.0	-
166	454414.47	2326084.88	Картометрический метод	5.0	-
167	454421.47	2326089.21	Картометрический метод	5.0	-
168	454458.08	2326110.77	Картометрический метод	5.0	-
169	454507.82	2326152.77	Картометрический метод	5.0	-
170	454540.23	2326186.96	Картометрический метод	5.0	-
171	454639.32	2326287.31	Картометрический метод	5.0	-
172	454647.52	2326286.62	Картометрический метод	5.0	-

2. Сведения о характерных точках границ объекта

Обозначение характерных точек границ	Координаты, м		Метод определения координат характерной точки	Средняя квадратическая погрешность положения характерной точки (Mt), м	Описание обозначения точки на местности (при наличии)
	X	Y			
1	2	3	4	5	6
173	454651.11	2326290.18	Картометрический метод	5.0	-
174	454654.20	2326287.23	Картометрический метод	5.0	-
175	454656.31	2326290.01	Картометрический метод	5.0	-
176	454690.73	2326256.83	Картометрический метод	5.0	-
177	454710.55	2326238.33	Картометрический метод	5.0	-
178	454708.61	2326236.45	Картометрический метод	5.0	-
179	454705.76	2326233.63	Картометрический метод	5.0	-
180	454708.10	2326231.36	Картометрический метод	5.0	-
181	454709.68	2326229.88	Картометрический метод	5.0	-
182	454724.44	2326216.60	Картометрический метод	5.0	-
183	454726.80	2326219.91	Картометрический метод	5.0	-
184	454735.43	2326228.77	Картометрический метод	5.0	-
185	454737.46	2326230.81	Картометрический метод	5.0	-
186	454730.27	2326238.67	Картометрический метод	5.0	-
187	454711.37	2326256.30	Картометрический метод	5.0	-
188	454706.84	2326251.96	Картометрический метод	5.0	-
189	454669.59	2326287.65	Картометрический метод	5.0	-
190	454978.97	2326585.01	Картометрический метод	5.0	-
1	454992.23	2326601.65	Картометрический метод	5.0	-
191	453127.79	2326315.12	Картометрический метод	5.0	-
192	453134.43	2326320.68	Картометрический метод	5.0	-
193	453128.89	2326327.27	Картометрический метод	5.0	-
194	453122.26	2326321.72	Картометрический метод	5.0	-
191	453127.79	2326315.12	Картометрический метод	5.0	-
195	453063.57	2326507.62	Картометрический метод	5.0	-

2. Сведения о характерных точках границ объекта

Обозначение характерных точек границ	Координаты, м		Метод определения координат характерной точки	Средняя квадратическая погрешность положения характерной точки (Mt), м	Описание обозначения точки на местности (при наличии)
	X	Y			
1	2	3	4	5	6
196	453063.54	2326506.62	Картометрический метод	5.0	-
197	453064.54	2326506.60	Картометрический метод	5.0	-
198	453064.58	2326507.60	Картометрический метод	5.0	-
195	453063.57	2326507.62	Картометрический метод	5.0	-
199	453015.58	2326515.97	Картометрический метод	5.0	-
200	453015.56	2326514.97	Картометрический метод	5.0	-
201	453016.56	2326514.95	Картометрический метод	5.0	-
202	453016.59	2326515.95	Картометрический метод	5.0	-
199	453015.58	2326515.97	Картометрический метод	5.0	-
203	453155.27	2326341.80	Картометрический метод	5.0	-
204	453155.24	2326340.80	Картометрический метод	5.0	-
205	453156.24	2326340.78	Картометрический метод	5.0	-
206	453156.27	2326341.78	Картометрический метод	5.0	-
203	453155.27	2326341.80	Картометрический метод	5.0	-
207	453123.37	2326399.88	Картометрический метод	5.0	-
208	453123.35	2326398.88	Картометрический метод	5.0	-
209	453124.35	2326398.86	Картометрический метод	5.0	-
210	453124.37	2326399.86	Картометрический метод	5.0	-
207	453123.37	2326399.88	Картометрический метод	5.0	-
211	453153.60	2326345.07	Картометрический метод	5.0	-
212	453153.58	2326344.07	Картометрический метод	5.0	-
213	453154.58	2326344.05	Картометрический метод	5.0	-
214	453154.60	2326345.05	Картометрический метод	5.0	-
211	453153.60	2326345.07	Картометрический метод	5.0	-
215	453093.67	2326453.51	Картометрический метод	5.0	-

2. Сведения о характерных точках границ объекта

Обозначение характерных точек границ	Координаты, м		Метод определения координат характерной точки	Средняя квадратическая погрешность положения характерной точки (Mt), м	Описание обозначения точки на местности (при наличии)
	X	Y			
1	2	3	4	5	6
216	453093.65	2326452.51	Картометрический метод	5.0	-
217	453094.65	2326452.49	Картометрический метод	5.0	-
218	453094.67	2326453.49	Картометрический метод	5.0	-
215	453093.67	2326453.51	Картометрический метод	5.0	-
219	452980.39	2326565.30	Картометрический метод	5.0	-
220	452980.37	2326564.30	Картометрический метод	5.0	-
221	452981.37	2326564.28	Картометрический метод	5.0	-
222	452981.39	2326565.27	Картометрический метод	5.0	-
219	452980.39	2326565.30	Картометрический метод	5.0	-
223	452945.80	2326612.87	Картометрический метод	5.0	-
224	452945.78	2326611.87	Картометрический метод	5.0	-
225	452946.77	2326611.85	Картометрический метод	5.0	-
226	452946.80	2326612.85	Картометрический метод	5.0	-
223	452945.80	2326612.87	Картометрический метод	5.0	-
227	452905.69	2326667.62	Картометрический метод	5.0	-
228	452905.69	2326667.44	Картометрический метод	5.0	-
229	452905.67	2326666.63	Картометрический метод	5.0	-
230	452906.67	2326666.59	Картометрический метод	5.0	-
231	452906.67	2326666.62	Картометрический метод	5.0	-
232	452906.69	2326667.59	Картометрический метод	5.0	-
227	452905.69	2326667.62	Картометрический метод	5.0	-

3. Сведения о характерных точках части (частей) границы объекта

Обозначение характерных точек части границы	Координаты, м		Метод определения координат характерной точки	Средняя квадратическая погрешность положения характерной точки (Mt), м	Описание обозначения точки на местности (при наличии)
	X	Y			
1	2	3	4	5	6
-	-	-	-	-	-

Раздел 3

Сведения о местоположении измененных (уточненных) границ объекта

1. Система координат -

2. Сведения о характерных точках границ объекта

Обозначение характерных точек границ	Существующие координаты, м		Измененные (уточненные) координаты, м		Метод определения координат характерной точки	Средняя квадратическая погрешность положения характерной точки (Mt), м	Описание обозначения точки на местности (при наличии)
	X	Y	X	Y			
1	2	3	4	5	6	7	8
-	-	-	-	-	-	-	

3. Сведения о характерных точках части (частей) границы объекта

Обозначение характерных точек части границы	Существующие координаты, м		Измененные (уточненные) координаты, м		Метод определения координат характерной точки	Средняя квадратическая погрешность положения характерной точки (Mt), м	Описание обозначения точки на местности (при наличии)
	X	Y	X	Y			
1	2	3	4	5	6	7	8
-	-	-	-	-	-	-	

ТЕКСТОВОЕ ОПИСАНИЕ
местоположения границ населенных пунктов, территориальных зон

Прохождение границы		Описание прохождения границы
от точки	до точки	
1	2	3
1	2	-
2	3	-
3	4	-
4	5	-
5	6	-
6	7	-
7	8	-
8	9	-
9	10	-
10	11	-
11	12	-
12	13	-
13	14	-
14	15	-
15	16	-
16	17	-
17	18	-
18	19	-
19	20	-
20	21	-
21	22	-
22	23	-
23	24	-
24	25	-
25	26	-
26	27	-
27	28	-
28	29	-
29	30	-
30	31	-
31	32	-
32	33	-
33	34	-
34	35	-
35	36	-
36	37	-
37	38	-

ТЕКСТОВОЕ ОПИСАНИЕ местоположения границ населенных пунктов, территориальных зон		
Прохождение границы		Описание прохождения границы
от точки	до точки	
1	2	3
38	39	-
39	40	-
40	41	-
41	42	-
42	43	-
43	44	-
44	45	-
45	46	-
46	47	-
47	48	-
48	49	-
49	50	-
50	51	-
51	52	-
52	53	-
53	54	-
54	55	-
55	56	-
56	57	-
57	58	-
58	59	-
59	60	-
60	61	-
61	62	-
62	63	-
63	64	-
64	65	-
65	66	-
66	67	-
67	68	-
68	69	-
69	70	-
70	71	-
71	72	-
72	73	-
73	74	-
74	75	-

ТЕКСТОВОЕ ОПИСАНИЕ местоположения границ населенных пунктов, территориальных зон		
Прохождение границы		Описание прохождения границы
от точки	до точки	
1	2	3
75	76	-
76	77	-
77	78	-
78	79	-
79	80	-
80	81	-
81	82	-
82	83	-
83	84	-
84	85	-
85	86	-
86	87	-
87	88	-
88	89	-
89	90	-
90	91	-
91	92	-
92	93	-
93	94	-
94	95	-
95	96	-
96	97	-
97	98	-
98	99	-
99	100	-
100	101	-
101	102	-
102	103	-
103	104	-
104	105	-
105	106	-
106	107	-
107	108	-
108	109	-
109	110	-
110	111	-
111	112	-

ТЕКСТОВОЕ ОПИСАНИЕ местоположения границ населенных пунктов, территориальных зон		
Прохождение границы		Описание прохождения границы
от точки	до точки	
1	2	3
112	113	-
113	114	-
114	115	-
115	116	-
116	117	-
117	118	-
118	119	-
119	120	-
120	121	-
121	122	-
122	123	-
123	124	-
124	125	-
125	126	-
126	127	-
127	128	-
128	129	-
129	130	-
130	131	-
131	132	-
132	133	-
133	134	-
134	135	-
135	136	-
136	137	-
137	138	-
138	139	-
139	140	-
140	141	-
141	142	-
142	143	-
143	144	-
144	145	-
145	146	-
146	147	-
147	148	-
148	149	-

ТЕКСТОВОЕ ОПИСАНИЕ
местоположения границ населенных пунктов, территориальных зон

Прохождение границы		Описание прохождения границы
от точки	до точки	
1	2	3
149	150	-
150	151	-
151	152	-
152	153	-
153	154	-
154	155	-
155	156	-
156	157	-
157	158	-
158	159	-
159	160	-
160	161	-
161	162	-
162	163	-
163	164	-
164	165	-
165	166	-
166	167	-
167	168	-
168	169	-
169	170	-
170	171	-
171	172	-
172	173	-
173	174	-
174	175	-
175	176	-
176	177	-
177	178	-
178	179	-
179	180	-
180	181	-
181	182	-
182	183	-
183	184	-
184	185	-
185	186	-

ТЕКСТОВОЕ ОПИСАНИЕ
местоположения границ населенных пунктов, территориальных зон

Прохождение границы		Описание прохождения границы
от точки	до точки	
1	2	3
186	187	-
187	188	-
188	189	-
189	190	-
190	1	-
191	192	-
192	193	-
193	194	-
194	191	-
195	196	-
196	197	-
197	198	-
198	195	-
199	200	-
200	201	-
201	202	-
202	199	-
203	204	-
204	205	-
205	206	-
206	203	-
207	208	-
208	209	-
209	210	-
210	207	-
211	212	-
212	213	-
213	214	-
214	211	-
215	216	-
216	217	-
217	218	-
218	215	-
219	220	-
220	221	-
221	222	-
222	219	-

ТЕКСТОВОЕ ОПИСАНИЕ
местоположения границ населенных пунктов, территориальных зон

Прохождение границы		Описание прохождения границы
от точки	до точки	
1	2	3
223	224	-
224	225	-
225	226	-
226	223	-
227	228	-
228	229	-
229	230	-
230	231	-
231	232	-
232	227	-