



АДМИНИСТРАЦИЯ ЛЕНИНГРАДСКОЙ ОБЛАСТИ  
КОМИТЕТ ПО СОХРАНЕНИЮ КУЛЬТУРНОГО НАСЛЕДИЯ  
ЛЕНИНГРАДСКОЙ ОБЛАСТИ

ПРИКАЗ

«15» апреля 2026 года

№ 01-03/26-57  
Санкт-Петербург

**О внесении изменений в приказ комитета по сохранению культурного наследия Ленинградской области от 11 июня 2021 года № 01-03/21-92 «О включении объекта культурного наследия «Памятный знак на месте бывшей стоянки эсминца «Опытный», 1941-1944 гг., адрес (местонахождение): Ленинградская область, Всеволожский муниципальный район, Свердловское городское поселение, на территории Невского лесопарка, в районе пристани, к северу от входа на центральную парковую аллею, у дороги на пос. им. Свердлова, в единый государственный реестр объектов культурного наследия (памятников истории и культуры) народов Российской Федерации в качестве объекта культурного наследия регионального значения, утверждении границ его территории и предмета охраны»**

В соответствии со статьями 3.1, 9.2, 20, 33 Федерального закона от 25 июня 2002 года № 73-ФЗ «Об объектах культурного наследия (памятниках истории и культуры) народов Российской Федерации», статьей 4 областного закона Ленинградской области от 25 декабря 2015 года № 140-оз «О государственной охране, сохранении, использовании и популяризации объектов культурного наследия (памятников истории и культуры) народов Российской Федерации», постановлением Правительства Ленинградской области от 21 декабря 2020 года № 839 «Об органах исполнительной власти Ленинградской области в сфере культуры и туризма», пунктами 2.1.2, 2.3.7 Положения о комитете по сохранению культурного наследия Ленинградской области, утвержденного постановлением Правительства Ленинградской области от 24 декабря 2020 года № 850, на основании сведений, представленных государственным казенным учреждением Ленинградской области «Дирекция по сохранению объектов культурного наследия» (вх. от 22.10.2025 № 01-07-9419/2025), в целях устранения технической ошибки описания местоположения границ территории объекта культурного наследия,

приказываю:

1. Внести изменения в приложение № 1 к приказу комитета по сохранению культурного наследия Ленинградской области от 11 июня 2021 года № 01-03/21-92  
Государственный регистрационный номер: КСКН-2026/01-57

Дата государственной регистрации: 15.04.2026

«О включении объекта культурного наследия «Памятный знак на месте бывшей стоянки эсминца «Опытный», 1941-1944 гг., адрес (местонахождение): Ленинградская область, Всеволожский муниципальный район, Свердловское городское поселение, на территории Невского лесопарка, в районе пристани, к северу от входа на центральную парковую аллею, у дороги на пос. им. Свердлова, в единый государственный реестр объектов культурного наследия (памятников истории и культуры) народов Российской Федерации в качестве объекта культурного наследия регионального значения, утверждению границ его территории и предмета охраны», изложив его в редакции, согласно приложению к настоящему приказу.

2. Отделу по осуществлению полномочий Ленинградской области в сфере объектов культурного наследия комитета по сохранению культурного наследия Ленинградской области обеспечить:

– внесение сведений об объекте культурного наследия регионального значения, указанном в п. 1 настоящего приказа, в единый государственный реестр объектов культурного наследия (памятников истории и культуры) народов Российской Федерации;

– направление копии настоящего приказа в сроки, установленные действующим законодательством, в территориальный орган федерального органа исполнительной власти, уполномоченного Правительством Российской Федерации на осуществление государственного кадастрового учета, государственной регистрации прав, ведение Единого государственного реестра недвижимости и предоставление сведений, содержащихся в Едином государственном реестре недвижимости;

– направление письменного уведомления собственнику или иному законному владельцу объекта культурного наследия регионального значения, земельного участка в границах территории объекта культурного наследия регионального значения, указанного в п.1 настоящего приказа.

3. Сектору делопроизводства и информационного обеспечения комитета по сохранению культурного наследия Ленинградской области обеспечить размещение настоящего приказа в сетевом издании «Электронное опубликование документов» в информационно-телекоммуникационной сети «Интернет».

4. Контроль за исполнением настоящего приказа возложить на заместителя председателя комитета по сохранению культурного наследия Ленинградской области, осуществляющего полномочия в сфере сохранения, использования, популяризации и государственной охраны объектов культурного наследия.

5. Настоящий приказ вступает в силу со дня его официального опубликования.

Вице-губернатор Ленинградской области  
по вопросам развития и сохранения культурного  
наследия - председатель комитета по сохранению  
культурного наследия Ленинградской области





В.О. Цой

**Границы территории**  
**объекта культурного наследия регионального значения**  
**«Памятный знак на месте бывшей стоянки эсминца «Опытный»,**  
**адрес (местонахождение): Ленинградская область, Всеволожский муниципальный**  
**район, Свердловское городское поселение, на территории Невского лесопарка,**  
**в районе пристани, к северу от входа на центральную парковую аллею,**  
**у дороги на пос. им. Свердлова**


**1. Карта (схема) границ территории объекта культурного наследия**



**Условные обозначения:**

-  граница территории объекта культурного наследия регионального значения
-  объекты культурного наследия регионального значения:
- 1 ограждение с мемориальной доской
  - 2 валунный камень
  - 3 три трубы на постаменте
  - 4 четырехрогий якорь

**2. План поворотных (характерных) точек границ территории  
объекта культурного наследия**



- Граница территории объекта культурного наследия  
1-4 Номер характерной точки

**3. Перечень координат поворотных (характерных) точек границ территории  
объекта культурного наследия в системе координат, установленной для ведения  
государственного кадастра недвижимости (МСК-47, зона 2)**

Номер характерной точки	Широта (X)	Долгота (Y)
1.	424358.04	2228575.65
2.	424344.51	2228573.16
3.	424342.97	2228580.08
4.	424355.89	2228583.46

#### **4. Режим использования территории объекта культурного наследия**

1. На территории объекта культурного наследия запрещаются строительство объектов капитального строительства и увеличение объемно-пространственных характеристик, существующих на территории объекта культурного наследия объектов капитального строительства; проведение земляных, строительных, мелиоративных и иных работ, за исключением работ по сохранению объекта культурного наследия или его отдельных элементов, сохранению историко-градостроительной или природной среды объекта культурного наследия.

2. На территории объекта культурного наследия разрешается ведение хозяйственной деятельности, не противоречащей требованиям обеспечения сохранности объекта культурного наследия и позволяющей обеспечить функционирование объекта культурного наследия в современных условиях.

3. На территории объекта культурного наследия разрешается проведение работ по сохранению объекта культурного наследия (памятников истории и культуры) Российской Федерации; сохранение элементов планировочной структуры; сохранение элементов природного и культурного ландшафта; воссоздание или компенсация утраченных элементов объекта культурного наследия, производимые на основании пункта 1 статьи 45 Федерального закона от 25.06.2002 № 73-ФЗ «Об объектах культурного наследия (памятниках истории и культуры) народов Российской Федерации». Разрешается проведение работ по обеспечению функционирования объекта культурного наследия и поддержанию его инфраструктуры, не нарушающих целостности его территории; проведение работ по озеленению и благоустройству территории, производимых, в том числе, с применением методов реставрации, направленных на формирование наиболее близкого к историческому восприятию объекта культурного наследия; обеспечение доступа к объекту культурного наследия; обеспечение мер пожарной безопасности; обеспечение мер экологической безопасности; прокладка, ремонт, реконструкция подземных инженерных коммуникаций с последующим восстановлением нарушенных участков дневной поверхности.